


ISTITUTO CENTRALE DI STATISTICA  
**1° CENSIMENTO GENERALE DELL'AGRICOLTURA**  
 15 APRILE 1961



VOLUME III

ISTITUTO CENTRALE DI STATISTICA  
 Ufficio Regionale per la Sicilia  
 Via Libertà, 37 I - Tel. 20.1072  
 PALERMO

# COLTIVAZIONI

Vol. III - COLTIVAZIONI

ERRATA - CORRIGE

Pag.	Tav.	Sezione	Colonna	Riga	Errata	Corrige
53	4	unica	10-12	testata	Prati permanenti ed erbai	Prati permanenti e pascoli
54	4	"	5	Bologna-Reg. agr. 6	37.296,45	36.296,45
55	4	"	8	Friuli-Ven. Giulia-Collina	75.585,76	73.585,76
57	4	"	10-12	testata	Prati permanenti ed erbai	Prati permanenti e pascoli
60	4	"	ultima	Viterbo-Reg. agr. 6	<b>13.614,13</b>	<b>13.614,31</b>
142	7	seconda	2	Classe di superficie 7,51-10,00	52.232	52.233
143	7	"	penultima	Classe di superficie 3,51-4,00	17.881,57	18.881,57
157	8	unica	4	Perugia-Cond. con sal. e/o comp.	177.734,31	17.734,31
159	8	"	1	Lazio-Cond. con sal. e/o comp.	19.856,65	9.856,65
178	8	"	3	Bologna	<b>335.878,34</b>	<b>335.978,34</b>
183	8	"	4	Arezzo	<b>44.685,47</b>	<b>44.865,47</b>
187	8	"	penultima	Roma-Reg. agr. 15	5.536,49	3.536,49
193	8	"	6	prima	<b>9.128</b>	<b>19.128</b>
200	8	"	6	Nuoro-Montagna	<b>2.964,68</b>	<b>2.694,68</b>
204	9	"	5	Potenza	1.724,88	1.724,08
220	10	"	2	Venezia-Classe di sup. 20,01-50,00		6
244	10	"	9	L'Aquila-Classe di sup. 5,01-10,00	135,40	134,40
264	12	"	6	prima	624	826
314	18	"	penultima	Agrigento-Reg. agr. 7	139,39	132,39
320	18	"	3	Lucca-Persona fisica	13.645,58	13.645,59
321	18	"	penultima	Terni-Ente Pubblico	24.179,72	24.169,72
327	19	"	ultima	Como	2.031,17	1.031,17
354	20	"	11	Ascoli Piceno-Classe di sup. 2,01-3,00	61,85	61,65
354	20	"	7	Marche	<b>427,41</b>	<b>4.287,41</b>
354	20	"	9	Marche-Classe di sup. 1,51-2,00	91,65	91,25



## I N D I C E

AVVERTENZE. . . . .	Pag. 7
---------------------	--------

### TAVOLE INTRODUTTIVE

TAVOLA 1 - Aziende per principali coltivazioni praticate e forma di conduzione . . . . .	» 13
TAVOLA 2 - Aziende per principali coltivazioni praticate e zona altimetrica. . . . .	» 13

### TAVOLE ANALITICHE

#### *Aziende con coltivazioni erbacee*

TAVOLA 3 - Aziende con coltivazioni erbacee, per classe di superficie e principali coltivazioni praticate. . . . .	» 14
A - Totale . . . . .	» 14
B - Per forma di conduzione. . . . .	» 14
C - Per zona altimetrica. . . . .	» 18
TAVOLA 4 - Aziende con coltivazioni erbacee, per principali coltivazioni praticate e provincia . . . . .	» 22
A - Per forma di conduzione . . . . .	» 22
B - Per zona altimetrica e regione agraria . . . . .	» 42
TAVOLA 5 - Aziende con frumento, per classe di superficie investita a frumento e provincia . . . . .	» 78
TAVOLA 6 - Aziende con frumento, per classe di superficie totale, classe di superficie investita a frumento e provincia . . . . .	» 82

#### *Aziende con coltivazioni legnose agrarie*

TAVOLA 7 - Aziende con coltivazioni legnose agrarie, per classe di superficie e principali coltivazioni praticate . . . . .	» 138
A - Totale . . . . .	» 138
B - Per forma di conduzione. . . . .	» 138
C - Per zona altimetrica. . . . .	» 142
TAVOLA 8 - Aziende con coltivazioni legnose agrarie, per principali coltivazioni praticate e provincia. . . . .	» 146
A - Per forma di conduzione . . . . .	» 146
B - Per zona altimetrica e regione agraria. . . . .	» 166
TAVOLA 9 - Aziende con vite in coltura specializzata, per classe di superficie investita a vite e provincia . . . . .	» 202
TAVOLA 10 - Aziende con vite in coltura specializzata per classe di superficie totale, classe di superficie investita a vite e provincia. . . . .	» 206
TAVOLA 11 - Aziende con fruttiferi in coltura specializzata, per forma di conduzione e provincia . . . . .	» 262
TAVOLA 12 - Aziende con fruttiferi in coltura specializzata, per zona altimetrica e provincia . . . . .	» 264

*Aziende con vivai*

TAVOLA 13 - Aziende con vivai, per forma di conduzione, classe di superficie e zona altimetrica . . . . .	Pag.	266
TAVOLA 14 - Aziende con vivai, per forma di conduzione e provincia . . . . .	»	270

*Aziende con pioppete*

TAVOLA 15 - Aziende con pioppete, per forma di conduzione, classe di superficie e zona altimetrica . . . . .	»	274
TAVOLA 16 - Aziende con pioppete, per forma di conduzione e provincia . . . . .	»	278

*Aziende con boschi*

TAVOLA 17 - Aziende con boschi, per classe di superficie . . . . .	»	282
<i>A</i> - Totale . . . . .	»	282
<i>B</i> - Per forma di conduzione. . . . .	»	282
<i>C</i> - Per zona altimetrica. . . . .	»	284
<i>D</i> - Per forma giuridica dell'impresa . . . . .	»	286
TAVOLA 18 - Aziende con boschi, per provincia. . . . .	»	288
<i>A</i> - Per forma di conduzione. . . . .	»	288
<i>B</i> - Per zona altimetrica e regione agraria . . . . .	»	298
<i>C</i> - Per forma giuridica dell'impresa . . . . .	»	316
TAVOLA 19 - Aziende con boschi, per classe di superficie investita a boschi e provincia . . . . .	»	326
TAVOLA 20 - Aziende con boschi, per classe di superficie totale, classe di superficie investita a boschi e provincia . . . . .	»	330
APPENDICE . . . . .	»	387



## AVVERTENZE

Il 1° Censimento generale dell'agricoltura è stato eseguito con riferimento alla data del 15 aprile 1961, in virtù del D. P. R. del 6 febbraio 1961, n. 69.

Nelle avvertenze che seguono sono illustrati i caratteri ai quali si riferiscono i dati riportati nel presente volume, allo scopo di assicurare una esatta interpretazione dei dati stessi.

Per una conoscenza più completa delle modalità tecniche seguite per l'esecuzione del censimento, vedasi il fascicolo dell'Istituto Centrale di Statistica « Disposizioni e istruzioni per il 1° Censimento generale della agricoltura, 15 aprile 1961 », Metodi e Norme, Numero speciale.

1. - **Riferimento dei dati** — I dati contenuti nel presente volume relativi alle superfici investite dalle aziende nelle coltivazioni praticate fanno riferimento all'annata agraria 1960-61, mentre quelli concernenti gli altri caratteri si riferiscono alla situazione esistente alla data del 15 aprile 1961.

2. - **Circoscrizioni territoriali** — L'elaborazione dei dati è stata effettuata, oltre che per regione e provincia, secondo le zone altimetriche e le regioni agrarie, quali risultano definite nel fascicolo dell'Istituto Centrale di Statistica « Circoscrizioni statistiche », Metodi e Norme, Serie C, n. 1.

La denominazione delle regioni e delle provincie fa riferimento alla situazione esistente alla data del censimento; la denominazione delle singole regioni agrarie è riportata in appendice al presente volume.

3. - **Azienda** — Per azienda agricola, forestale o zootecnica s'intende, ai fini del censimento, l'unità tecnico-economica costituita da terreni, anche in appezzamenti non contigui, ed eventualmente da impianti ed attrezzature varie in cui si attua la produzione agraria, forestale o zootecnica ad opera di un conduttore, e cioè persona fisica, società od ente, che ne sopporta il rischio sia da solo (conduttore coltivatore o conduttore con salariati e/o compartecipanti), sia in associazione ad un mezzadro o colono parziario.

Fra le aziende agricole si intendono comprese anche le aziende zootecniche nelle quali l'allevamento del bestiame viene attuato senza utilizzazione di terreno agrario.

Hanno formato oggetto del censimento tutte le aziende agricole, forestali e zootecniche, di qualsiasi ampiezza e da chiunque condotte. Pertanto, nel numero delle aziende risultano comprese anche quelle di minima estensione, generalmente condotte da conduttori esplicitanti anche attività non agricole (artigiani, operai, ecc.) e che non si è ritenuto opportuno escludere dal censimento, non costituendo l'estensione, da sola, un criterio sufficiente per distinguere le aziende agrarie vere e proprie da quelle improprie.

Sono stati esclusi dal censimento, in quanto non costituenti aziende, i piccoli orti a carattere familiare, generalmente annessi alle abitazioni; i parchi e giardini ornamentali a chiunque appartenenti; i piccoli allevamenti a carattere familiare, costituiti da uno o pochi capi di bestiame (suini, capre, pollame, ecc.), salvo il caso in cui tali allevamenti facevano parte di un'azienda agricola.

4. - **Superficie** — Per « superficie totale » delle aziende si intende l'area complessiva dei terreni destinati a colture erbacee o arboree, inclusi i boschi e gli incolti produttivi, nonchè l'area occupata da fabbricati, stagni, canali, ecc. situati entro il perimetro dei terreni che costituiscono l'azienda; per « superficie investita » nelle coltivazioni praticate si intende, invece, l'area dei terreni destinata a ciascuna coltivazione al lordo delle tare.

5. - **Forma di conduzione** (rapporto tra impresa e lavoro) — Per forma di conduzione di un'azienda si intende il rapporto tra l'imprenditore (conduttore) e le forze di lavoro dell'azienda stessa. Ai fini del censimento, le forme di conduzione sono state raggruppate nel modo seguente:

— *conduzione diretta del coltivatore*, quando il conduttore presta egli stesso lavoro manuale nell'azienda, del cui capitale fondiario dispone a titolo di proprietà, di affitto, ecc. Il conduttore coltivatore diretto di regola impiega nell'azienda anche mano d'opera fornita da propri familiari, da garzoni ed, in particolari occorrenze, da braccianti od altri salariati.

Agli effetti del censimento si considerano a conduzione diretta del coltivatore anche le aziende nelle quali la porzione di lavoro prestata da mano d'opera salariata risulti prevalente rispetto a quella fornita dal conduttore e dai familiari coadiuvanti;

— *conduzione con salariati e/o compartecipanti*, quando il conduttore impiega per i lavori manuali della azienda mano d'opera fornita da salariati (salariati fissi, obbligati, braccianti e simili) e/o compartecipanti, mentre la sua opera è rivolta alla direzione dell'azienda nei riguardi degli ordinamenti colturali e degli altri aspetti tecnico-organizzativi;

— *conduzione a colonia parziaria appoderata* (mezzadria), quando una persona od ente (concedente) affida un podere (di cui è proprietario, enfiteuta, affittuario, ecc.) ad un capo famiglia (famiglia colonica) il quale si impegna ad eseguire, con l'aiuto dei familiari, tutti i lavori che il podere richiede, sostenendo parte delle spese necessarie alla conduzione e dividendone i frutti col concedente in determinate proporzioni;

— *altra forma di conduzione*, che comprende tutti gli altri tipi di rapporti di conduzione non classificabili tra quelli sopra elencati ed, in particolare, i rapporti di conduzione a colonia parziaria non appoderata o impropria.

6. - **Coltivazioni** — Come già accennato al punto 1, i dati fanno riferimento alle superfici che nella annata agraria 1960-61 erano state investite nelle diverse coltivazioni, comprese le superfici che il conduttore aveva previsto di destinare a determinate coltivazioni successivamente alla data del censimento, ma sempre nel corso dell'annata agraria 1960-61.

Nel presente volume non risultano esaminate tutte le coltivazioni praticate nelle singole aziende, bensì solo quelle coltivazioni che si ritengono più importanti dal punto di vista dell'economia agricola generale o locale. Scopo del censimento infatti non è stato quello di ottenere un inventario di tutte le superfici destinate alle singole coltivazioni (compito questo che viene soddisfatto attraverso le statistiche correnti), ma quello di raccogliere gli elementi per pervenire ad una caratterizzazione della struttura produttiva delle aziende agricole, tenuto conto anche del carico di bestiame.

Nel presente volume le superfici investite nelle varie coltivazioni risultano così raggruppate:

a) *coltivazioni erbacee*: terreni utilizzati per la coltivazione di cereali, coltivazioni ortive, coltivazioni floreali, coltivazioni foraggere. Sotto la voce « cereali » sono compresi il frumento (tenero e duro) e gli altri cereali (granoturco, segale, orzo, avena, riso, miglio, panico, sorgo o saggina, scagliola, grano saraceno, farro) destinati alla produzione di granella; sotto la voce « coltivazioni ortive » sono comprese la patata, il pomodoro e le altre coltivazioni ortive (aglio, asparago, anguria o cocomero, barbabietola da orto, bietola, carciofo, cardo, cavolfiore, cavolo broccolo, cetriolo, cipolla, finocchio, fragola, insalata, melanzana, melone o popone, peperone, ravanella, sedano, spinacio, nonchè carota, cavolo, rapa, zucca, per le sole varietà destinate alla alimentazione umana); le « coltivazioni foraggere » comprendono sia le avvicendate (prati avvicendati ed erbai) e sia le permanenti (prati e pascoli permanenti);

b) *coltivazioni legnose agrarie in impianti specializzati* : terreni utilizzati esclusivamente per la coltivazione di piante legnose agrarie (viti, olivi, agrumi e fruttiferi) e quindi di regola, soggetti esclusivamente a pratiche colturali inerenti alla crescita ed al mantenimento delle piante stesse. Sono stati considerati in tale forma di utilizzazione anche quei terreni occupati dalle piante legnose agrarie in cui il suolo viene parzialmente utilizzato per coltivazioni erbacee aventi, generalmente, carattere accessorio o marginale. Nei casi di impianti specializzati costituiti da specie legnose agrarie appartenenti a gruppi diversi (ad esempio, viti e olivi, viti e fruttiferi, agrumi e fruttiferi, ecc.), la superficie è stata attribuita alla coltivazione predominante dal punto di vista della destinazione produttiva dell'appezzamento. Sotto la voce « agrumi » sono comprese le coltivazioni di arancio, mandarino, limone, bergamotto, cedro, chinotto, limetta, pompelmo; sotto la voce « fruttiferi », sono comprese le coltivazioni di albicocco, ciliegio, fico, loto, mandorlo, melo, noce, nocciolo, pero, pesco, susino, cotogno, melograno, fico d'India, nespolo del Giappone, ribes, ecc.:

c) *vivai* : terreni utilizzati per la coltivazione di piante agrarie e/o forestali destinate al trapianto nella azienda stessa e/o alla vendita, aventi però una superficie non inferiore a 100 m<sup>2</sup>;

d) *pioppete* : terreni utilizzati per la coltivazione dei pioppi ad alto fusto, anche se il suolo viene parzialmente adibito a coltivazioni erbacee a carattere accessorio o marginale. Sono state considerate « pioppete » anche le coltivazioni di pioppi limitate ad un minimo di tre filari affiancati, in cui la distanza tra i filari esterni era superiore ai 10 metri, e che coprivano complessivamente una superficie di almeno mezzo ettaro;

e) *boschi* : terreni saldi utilizzati per la crescita ed il mantenimento di piante forestali, compresi i castagneti da frutto. Sono stati considerati in tale forma di utilizzazione anche i terreni nei quali il suolo occupato dalle piante forestali era parzialmente utilizzato per coltivazioni erbacee aventi, peraltro, carattere accessorio o marginale. Sotto la voce « boschi » sono considerate tutte le forme di allevamento (dette anche forme di governo), vale a dire fustaie, cedui composti e cedui semplici.

Ai fini di un'esatta interpretazione dei dati sulle superfici investite nelle varie coltivazioni, si chiarisce che le discordanze che possono rilevarsi fra i dati di superficie risultanti dal censimento e quelli delle statistiche correnti sono dovute soprattutto a differenti ed in parte soggettivi criteri di indicazione delle superfici destinate alle diverse coltivazioni.

Nel questionario del censimento, ad esempio, i conduttori di azienda dovevano indicare il dato di superficie soltanto per le coltivazioni legnose agrarie in impianti specializzati, mentre per la coltura promiscua — limitatamente alla vite e all'olivo — doveva essere segnalato soltanto se essa veniva o meno praticata nell'azienda. Ora la distinzione tra coltura specializzata e coltura promiscua non risulta ovunque facilmente effettuabile, dato che in una certa misura, anche sui terreni destinati ad impianti specializzati di una data coltivazione vengono praticate, sia pure in scala limitata, altre coltivazioni sia legnose agrarie che erbacee. Tale circostanza ha comportato che in alcuni casi i conduttori di azienda hanno considerato coltura promiscua quello che era in effetti un impianto specializzato.

Nel campo delle coltivazioni erbacee si è invece verificato nel censimento una incompleta segnalazione da parte dei conduttori delle superfici utilizzate per più coltivazioni erbacee (superfici di coltivazioni erbacee o consociate o successive) oppure delle superfici che i conduttori avevano previsto di destinare, nell'annata agraria di riferimento, a determinate coltivazioni e che non erano state ancora seminate alla data del censimento, e ciò particolarmente per il granturco e la patata.

Non sempre chiara inoltre è apparsa la distinzione tra foraggiere avvicendate e foraggiere permanenti, per cui a volte sono stati indicati a prati e pascoli permanenti i terreni che erano in effetti investiti a prati avvicendati ed erbai.

7. - **Forma giuridica** — La forma giuridica fa riferimento all'impresa che gestisce l'azienda agricola. Nel presente volume le forme giuridiche risultano così raggruppate: *persona fisica, cooperativa, società od altra forma, ente pubblico*.

In particolare si precisa che tra le « persone fisiche » sono comprese, oltre che le persone singole, anche più persone legate da vincoli di parentela (ad esempio, nuclei familiari che conducono unitariamente o pro-indiviso terreni appartenenti a più componenti) o da altri rapporti di natura privatistica (ad esempio, società di

fatto, comunanze e simili); tra gli «enti pubblici» sono comprese anche le istituzioni pubbliche non aventi scopo di lucro, quali ospedali, enti comunali di assistenza, enti ecclesiastici e religiosi, case di pene, ecc. che gestiscono aziende agricole.

**Avvertenze particolari** — Il numero delle aziende prese in considerazione nel presente volume non comprende, per la natura dei caratteri esaminati, le aziende prive di terreno agrario.

Con riferimento alle coltivazioni indicate nelle tavole, è da tener presente che le aziende e la relativa superficie totale risultano ripetute tante volte quanto sono le coltivazioni da esse praticate. Così, ad esempio, se un'azienda pratica la coltivazione del frumento e della vite in coltura specializzata, tale azienda risulta ripetuta sia tra le aziende che praticano la coltivazione del frumento sia tra le aziende che praticano la coltivazione della vite in coltura specializzata.

Per quanto riguarda poi le Tavv. 17 e 18 è da far presente che la distinzione in «aziende con solo boschi» e «aziende con boschi ed altre coltivazioni» è stata effettuata tenendo conto esclusivamente della utilizzazione del terreno aziendale, a prescindere dall'eventuale dotazione di capi di bestiame. Il divario che può riscontrarsi nelle «aziende con solo boschi» tra il dato di superficie totale ed il dato di superficie investita a boschi è da attribuire essenzialmente alla presenza di superfici incolte ed improduttive.

È da avvertire infine che nel presente volume risultano rettificati alcuni dati già pubblicati nel Vol. II (Fascicoli provinciali).

TAVOLE



TAV. 1 — Aziende per principali coltivazioni praticate e forma di conduzione

Superficie in ettari

COLTIVAZIONI	CONDUZIONE DIRETTA DEL COLTIVATORE		CONDUZIONE CON SALARIATI E/O COMPARTICIPANTI		CONDUZIONE A COLONIA PARZIARIA APPORDERATA		ALTRA FORMA DI CONDUZIONE		TOTALE	
	Aziende	Superficie investita nella coltivazione	Aziende	Superficie investita nella coltivazione	Aziende	Superficie investita nella coltivazione	Aziende	Superficie investita nella coltivazione	Aziende	Superficie investita nella coltivazione
<b>COLTIVAZIONI ERBACEE</b>										
Cereali . . . . .	2.245.188	3.587.215,09	130.821	818.538,51	303.305	1.143.108,75	107.214	333.410,38	2.786.528	5.882.272,73
di cui frumento . . . . .	1.896.721	2.543.013,41	119.188	589.891,28	297.559	869.756,41	99.786	276.197,16	2.413.254	4.278.858,26
Coltivazioni ortive . . . . .	1.367.652	383.959,06	57.743	59.209,47	195.442	71.593,30	35.681	21.168,27	1.656.518	535.930,10
Coltivazioni floreali . . . . .	13.421	5.303,82	1.638	1.431,30	900	869,21	325	182,12	16.284	7.786,45
Coltivazioni foraggere avvicendate (prati avvicendati ed erbai) . . . . .	1.339.643	2.031.609,72	73.665	588.285,49	291.469	1.069.334,63	46.719	94.067,33	1.751.496	3.783.297,17
Coltivazioni foraggere permanenti (prati permanenti e pascoli) . . . . .	1.406.060	3.516.099,35	107.239	2.928.632,80	119.933	350.860,57	35.245	174.457,02	1.668.477	6.970.049,74
<b>COLTIVAZIONI LEGNOSE AGRARIE IN IMPIANTI SPECIALIZZATI</b>										
Vite . . . . .	1.133.738	624.859,61	98.569	153.043,39	133.091	107.017,91	62.011	146.286,73	1.427.409	1.031.207,64
Agrumi . . . . .	85.227	45.367,76	28.127	49.809,99	906	1.218,88	8.492	14.826,98	122.752	111.223,61
Fruttiferi . . . . .	345.036	245.475,21	46.078	84.626,20	36.009	51.883,07	24.968	40.681,69	452.091	422.666,17
Olivo . . . . .	517.653	419.270,53	84.694	236.880,51	25.821	38.089,53	37.921	84.229,96	666.089	778.470,53
VIVAI . . . . .	7.952	4.445,79	2.291	9.204,16	918	374,15	274	136,49	11.435	14.160,59
PIOPPETE . . . . .	62.787	67.649,89	10.152	83.004,11	4.030	4.194,85	597	748,95	77.566	155.597,80
BOSCHI . . . . .	940.532	1.854.022,79	94.171	3.475.317,23	76.181	271.573,54	16.987	58.224,50	1.127.871	5.659.138,06

TAV. 2 — Aziende per principali coltivazioni praticate e zona altimetrica

Superficie in ettari

COLTIVAZIONI	MONTAGNA		COLLINA		PIANURA		TOTALE	
	Aziende	Superficie investita nella coltivazione	Aziende	Superficie investita nella coltivazione	Aziende	Superficie investita nella coltivazione	Aziende	Superficie investita nella coltivazione
<b>COLTIVAZIONI ERBACEE</b>								
Cereali . . . . .	636.960	848.589,06	1.368.081	2.948.791,67	781.487	2.084.892,00	2.786.528	5.882.272,73
di cui frumento . . . . .	523.017	625.645,47	1.238.019	2.297.334,00	652.218	1.355.878,79	2.413.254	4.278.858,26
Coltivazioni ortive . . . . .	561.689	126.766,51	717.212	208.771,58	377.617	200.392,01	1.656.518	535.930,10
Coltivazioni floreali . . . . .	2.516	1.340,18	10.875	4.580,21	2.893	1.866,06	16.284	7.786,45
Coltivazioni foraggere avvicendate (prati avvicendati ed erbai) . . . . .	347.332	477.677,49	851.740	1.658.238,88	552.424	1.647.380,80	1.751.496	3.783.297,17
Coltivazioni foraggere permanenti (prati permanenti e pascoli) . . . . .	668.229	3.441.709,18	712.096	2.720.348,24	288.152	807.992,32	1.668.477	6.970.049,74
<b>COLTIVAZIONI LEGNOSE AGRARIE IN IMPIANTI SPECIALIZZATI</b>								
Vite . . . . .	278.731	95.222,48	770.708	542.086,32	377.970	393.898,84	1.427.409	1.031.207,64
Agrumi . . . . .	19.464	10.587,81	73.885	63.179,97	29.403	37.455,83	122.752	111.223,61
Fruttiferi . . . . .	71.163	50.286,78	236.611	195.308,82	144.317	177.070,57	452.091	422.666,17
Olivo . . . . .	123.167	83.702,50	380.934	418.869,97	161.988	275.898,06	666.089	778.470,53
VIVAI . . . . .	1.865	6.407,58	3.795	2.426,48	5.775	5.326,53	11.435	14.160,59
PIOPPETE . . . . .	4.327	4.106,04	24.815	23.485,35	48.424	128.006,41	77.566	155.597,80
BOSCHI . . . . .	549.297	3.463.120,96	500.687	1.991.814,97	77.887	204.202,13	1.127.871	5.659.138,06

TAV. 3 — Aziende con coltivazioni erbacee,

Superficie

CLASSI DI SUPERFICIE DELLE AZIENDE	T O T A L E		Cereali					
	Aziende	Superficie	Totale				di cui frumento	
			Aziende	Superficie		Aziende	Superficie	
				totale delle aziende	a cereali		totale delle aziende	a frumento
<i>Ettari</i>								
Fino a 0,10 . . . .	92.533	6.743,37	13.812	1.080,15	848,26	6.886	528,60	424,59
0,11- 0,20 . . . .	172.421	28.071,28	44.469	7.415,97	5.595,09	24.434	4.082,31	2.989,29
0,21- 0,30 . . . .	158.265	41.340,63	50.693	13.370,99	9.475,35	32.228	8.491,01	5.734,30
0,31- 0,40 . . . .	174.067	62.880,21	69.226	25.116,15	17.973,40	45.960	16.638,25	10.343,03
0,41- 0,50 . . . .	155.742	72.621,64	66.423	31.138,28	20.225,59	49.276	23.126,02	13.549,01
0,51- 0,75 . . . .	314.076	198.616,59	151.292	96.166,54	58.154,57	112.883	71.919,96	37.998,89
0,76- 1,00 . . . .	333.598	299.390,32	186.774	168.557,66	179.157,57	149.459	135.413,94	63.224,29
1,01- 1,50 . . . .	430.881	547.836,31	267.482	342.280,16	167.196,15	220.105	282.584,86	116.491,31
1,51- 2,00 . . . .	368.914	657.894,79	255.550	457.153,41	206.238,08	219.624	393.689,58	145.518,60
2,01- 2,50 . . . .	258.006	588.698,20	186.774	427.084,06	179.157,57	162.454	371.950,61	127.227,54
2,51- 3,00 . . . .	238.493	665.562,10	181.536	507.252,10	208.655,91	162.309	453.969,09	149.441,00
3,01- 3,50 . . . .	171.625	563.409,83	133.852	439.885,30	175.608,03	120.265	395.477,92	125.599,46
3,51- 4,00 . . . .	162.137	616.768,60	130.216	495.800,06	196.643,03	119.108	453.787,88	142.393,82
4,01- 4,50 . . . .	114.869	492.057,41	93.010	398.664,75	153.949,07	85.171	365.219,81	112.196,51
4,51- 5,00 . . . .	118.383	568.631,20	97.808	470.020,03	182.162,86	90.695	436.017,35	133.089,39
5,01- 7,50 . . . .	357.274	2.204.891,93	301.410	1.863.191,24	705.239,94	282.148	1.745.685,75	518.566,33
7,51- 10,00 . . . .	203.459	1.771.491,39	176.291	1.535.489,22	567.601,61	167.482	1.459.269,75	421.885,12
10,01- 12,50 . . . .	115.343	1.295.869,01	99.998	1.123.988,51	402.182,75	95.299	1.071.509,63	300.671,53
12,51- 15,00 . . . .	80.372	1.105.839,55	70.176	965.384,22	336.142,76	67.260	925.396,39	252.372,17
15,01- 20,00 . . . .	92.658	1.606.255,69	80.377	1.392.550,77	466.312,28	77.153	1.336.705,30	347.933,34
20,01- 25,00 . . . .	44.150	990.129,35	37.552	841.837,23	267.245,75	35.828	803.219,62	198.633,75
25,01- 30,00 . . . .	27.715	762.720,24	23.100	635.289,88	196.695,43	22.039	606.214,68	147.286,36
30,01- 40,00 . . . .	29.694	1.029.509,96	24.241	839.149,85	244.248,93	23.021	796.921,00	179.832,14
40,01- 50,00 . . . .	15.831	710.868,16	12.437	557.999,35	152.171,09	11.791	528.919,24	110.268,05
50,01- 75,00 . . . .	19.027	1.159.265,87	14.437	877.526,62	232.161,31	13.670	831.022,40	164.087,58
75,01- 100,00 . . . .	9.060	785.085,51	6.464	559.349,96	145.967,70	6.144	531.577,30	100.931,06
100,01- 150,00 . . . .	7.997	977.910,16	5.475	668.479,27	167.734,50	5.196	634.201,16	114.357,01
150,01- 200,00 . . . .	3.680	637.333,13	2.301	397.402,83	97.957,17	2.190	378.127,91	65.476,03
200,01- 250,00 . . . .	1.943	434.394,66	1.079	240.739,51	49.955,43	1.022	227.980,51	36.417,67
250,01- 500,00 . . . .	3.755	1.304.912,46	1.685	570.731,85	108.562,75	1.588	537.746,67	80.355,41
500,01-1.000,00 . . . .	1.751	1.221.777,64	449	302.991,62	46.720,92	428	289.406,62	35.709,92
1.000,01-2.500,00 . . . .	1.014	1.542.887,50	120	1.542.887,50	15.505,21	105	151.408,21	11.291,03
oltre 2.500 . . . .	361	1.620.000,58	46	231.856,24	9.044,90	33	164.934,38	6.562,73
<b>TOTALE . . . .</b>	<b>4.279.094</b>	<b>26.571.665,27</b>	<b>2.786.528</b>	<b>17.659.137,20</b>	<b>5.882.272,73</b>	<b>2.413.254</b>	<b>16.433.143,71</b>	<b>4.278.358,26</b>

A - T O T

CLASSI DI SUPERFICIE DELLE AZIENDE	T O T A L E		Cereali					
	Aziende	Superficie	Totale				di cui frumento	
			Aziende	Superficie		Aziende	Superficie	
				totale delle aziende	a cereali		totale delle aziende	a frumento
<i>Ettari</i>								
Fino a 0,10 . . . .	85.358	6.216,40	13.081	1.023,34	799,72	6.346	486,79	389,11
0,11- 0,20 . . . .	155.572	25.344,29	41.629	6.945,99	5.215,89	22.191	3.710,99	2.696,03
0,21- 0,30 . . . .	139.967	36.591,23	46.653	12.313,12	8.656,28	28.884	7.616,39	5.079,69
0,31- 0,40 . . . .	154.452	55.829,32	63.825	23.169,92	16.547,37	41.456	15.015,54	9.227,99
0,41- 0,50 . . . .	136.526	63.698,31	60.127	28.190,39	18.162,02	43.849	20.586,67	11.882,46
0,51- 0,75 . . . .	274.467	173.544,38	137.081	87.107,68	52.312,49	100.569	64.070,50	33.342,60
0,76- 1,00 . . . .	291.731	261.710,66	168.215	151.750,62	82.774,74	133.082	120.548,26	55.421,68
1,01- 1,50 . . . .	374.735	476.278,60	239.107	305.707,63	147.422,81	194.425	249.436,61	100.977,61
1,51- 2,00 . . . .	319.429	569.197,60	226.247	404.322,97	180.317,55	192.590	344.915,30	125.048,00
2,01- 2,50 . . . .	222.252	506.851,13	163.887	374.474,27	154.687,79	141.056	322.737,10	108.041,07
2,51- 3,00 . . . .	201.920	562.907,94	156.065	435.537,89	175.825,16	138.220	386.113,86	124.227,79
3,01- 3,50 . . . .	144.158	472.819,74	113.706	373.275,38	146.031,67	101.079	332.027,06	102.550,04
3,51- 4,00 . . . .	132.855	504.827,71	107.683	409.513,12	158.751,45	97.519	371.096,86	113.261,88
4,01- 4,50 . . . .	93.056	398.238,91	75.812	324.591,74	122.226,63	68.608	293.866,62	87.642,16
4,51- 5,00 . . . .	93.729	449.573,49	77.783	373.217,04	140.429,43	71.273	342.114,84	100.797,85
5,01- 7,50 . . . .	267.947	1.646.442,95	225.792	1.389.245,89	509.737,55	208.445	1.283.508,97	366.273,13
7,51- 10,00 . . . .	135.885	1.178.220,05	116.905	1.013.700,32	357.546,49	109.230	947.407,43	258.347,15
10,01- 12,50 . . . .	70.133	785.765,34	59.833	670.601,43	225.279,99	55.842	626.072,16	162.337,58
12,51- 15,00 . . . .	45.563	625.660,17	39.281	539.257,37	174.087,08	36.885	506.425,98	126.183,32
15,01- 20,00 . . . .	51.934	898.652,96	44.815	775.152,67	240.024,10	42.158	729.235,47	174.018,96
20,01- 25,00 . . . .	24.501	549.163,88	20.970	469.920,19	139.653,14	19.622	439.779,45	100.712,75
25,01- 30,00 . . . .	15.749	432.986,40	13.402	368.189,89	109.397,14	12.550	344.828,93	79.832,98
30,01- 40,00 . . . .	16.335	565.307,24	13.762	475.385,97	131.886,77	12.824	442.976,86	94.182,22
40,01- 50,00 . . . .	8.108	363.828,22	6.604	295.927,23	75.303,62	6.133	274.712,11	52.372,19
50,01- 75,00 . . . .	8.902	540.580,03	7.039	426.289,17	99.925,27	6.490	393.117,73	67.173,07
75,01- 100,00 . . . .	3.694	318.953,74	2.688	231.371,12	46.069,62	2.468	212.321,05	31.913,13
100,01- 150,00 . . . .	2.742	333.585,89	1.967	239.348,09	39.034,85	1.810	220.206,36	28.009,08
150,01- 200,00 . . . .	1.009	174.526,78	692	119.389,41	16.835,44	638	110.053,83	11.890,53
200,01- 250,00 . . . .	377	83.562,11	263	58.363,25	5.725,94	235	52.097,44	4.238,36
250,01- 500,00 . . . .	409	132.618,59	253	80.835,45	5.657,33	224	71.377,55	4.505,63
500,01-1.000,00 . . . .	38	24.852,77	21	13.613,79	889,76	20	12.950,62	437,37
1.000,01-2.500,00 . . . .	—	—	—	—	—	—	—	—
oltre 2.500 . . . .	—	—	—	—	—	—	—	—
<b>TOTALE . . . .</b>	<b>3.473.533</b>	<b>13.218.336,83</b>	<b>2.245.188</b>	<b>10.477.732,34</b>	<b>3.587.215,09</b>	<b>1.896.721</b>	<b>9.541.415,33</b>	<b>2.543.013,41</b>

B - PER FORMA  
CONDUZIONE DIRETTA



## per classe di superficie e principali coltivazioni praticate

in ettari

CHE PRATICANO LA COLTIVAZIONE DI

Coltivazioni ortive			Coltivazioni floreali			Foraggere					
Aziende	Superficie		Aziende	Superficie		Prati avvicendati ed erbai			Prati permanenti e pascoli		
	totale delle aziende	a coltivazioni ortive		totale delle aziende	a coltivazioni floreali	Aziende	Superficie totale delle aziende	a prati avvicendati ed erbai	Aziende	Superficie totale delle aziende	a prati permanenti e pascoli
33.959	2.484,17	1.883,27	931	65,58	37,10	6.041	469,08	355,61	14.214	1.056,59	826,38
52.101	8.497,26	5.045,26	1.267	206,13	122,98	17.499	2.926,01	1.996,02	30.162	4.909,52	3.416,35
42.488	11.176,30	5.944,49	1.127	296,98	165,88	20.101	5.351,81	3.311,36	30.630	8.031,36	5.124,52
48.838	17.774,29	8.257,48	998	364,11	189,71	28.283	10.341,76	5.974,41	34.048	12.380,57	7.312,84
42.601	20.027,71	9.252,48	856	402,15	191,10	27.586	13.017,49	6.858,56	33.045	15.430,90	8.683,10
91.601	58.243,93	21.779,94	1.788	1.127,39	491,27	67.803	43.194,59	20.745,27	74.342	47.071,67	24.550,99
106.127	95.607,52	26.357,28	1.489	1.326,18	800,16	93.714	84.701,02	37.516,93	91.950	82.411,61	40.425,86
153.244	196.122,40	38.586,21	1.816	2.295,62	639,75	144.659	185.984,79	73.890,98	145.036	185.055,31	83.441,87
141.163	252.525,03	38.156,89	1.274	2.252,77	581,30	148.070	265.389,02	97.237,23	142.063	253.373,59	105.663,70
106.762	244.192,79	28.179,03	815	1.851,54	374,55	114.653	262.654,53	92.164,97	111.866	255.218,57	102.424,58
102.210	285.760,27	28.552,33	655	1.821,36	271,32	116.144	324.879,34	112.099,43	107.149	298.775,02	113.810,69
75.432	248.008,90	21.062,58	398	1.303,60	191,19	88.498	291.160,02	98.574,00	82.918	271.980,78	102.180,37
73.243	278.775,09	20.651,14	396	1.500,73	221,55	88.084	335.640,26	110.944,28	78.542	298.437,11	107.351,38
52.680	225.967,49	15.192,71	293	1.253,73	165,62	63.944	274.368,00	90.370,62	57.355	245.530,76	87.697,61
55.328	266.060,64	18.655,38	247	1.178,95	144,13	69.315	333.257,80	108.917,03	60.213	288.833,99	100.247,97
171.530	1.060.688,76	58.617,08	759	4.629,42	660,72	221.059	1.369.216,40	450.163,15	184.990	1.140.826,68	384.767,44
101.116	881.318,24	40.101,09	335	2.925,52	431,86	136.594	1.191.549,17	399.183,81	107.829	939.264,96	303.747,76
58.248	654.654,19	25.595,75	202	2.248,72	300,89	79.732	896.835,31	305.066,79	63.360	711.909,36	230.840,52
40.117	551.808,41	19.566,06	138	1.910,18	251,73	57.083	785.080,81	264.166,40	45.593	627.627,48	201.228,57
45.211	782.604,63	24.455,89	169	2.943,98	342,54	65.118	1.127.479,08	362.927,56	56.213	975.965,36	326.015,14
20.357	455.849,60	13.072,82	83	1.865,12	237,52	29.923	670.534,19	202.372,61	28.649	642.974,06	226.398,36
11.602	318.358,35	8.899,77	50	1.378,49	179,85	17.693	486.261,57	135.687,81	18.795	517.456,81	192.653,98
11.623	401.188,62	10.619,85	40	1.375,94	114,29	18.218	629.855,60	169.287,26	20.898	725.811,97	287.883,86
5.617	251.620,76	6.967,78	32	1.447,52	116,47	9.076	406.871,30	104.206,42	11.457	514.864,50	223.511,78
6.098	369.907,78	9.714,05	44	2.645,70	195,99	10.181	618.493,50	150.943,10	14.289	871.784,14	400.692,33
2.624	227.100,36	5.904,69	28	2.478,29	168,44	4.529	391.763,83	91.458,70	6.970	604.059,41	295.174,02
2.150	262.346,65	6.907,81	22	2.643,71	99,32	3.768	459.430,66	95.682,70	6.230	761.765,36	378.456,07
966	167.340,21	4.182,42	7	1.243,64	6,73	1.646	284.075,04	52.023,46	2.905	502.812,77	253.027,63
449	100.039,10	2.320,94	4	887,14	4,13	755	168.159,13	24.504,95	1.502	335.698,91	171.686,20
709	240.138,99	5.284,56	11	4.021,30	8,54	1.219	415.130,73	60.088,48	2.916	1.013.369,74	499.226,04
224	152.335,27	3.139,76	3	2.261,60	4,61	373	253.950,67	34.494,30	1.292	901.810,44	431.637,16
75	114.263,64	2.375,12	4	6.431,92	0,41	104	148.886,19	13.500,30	764	1.165.650,67	575.361,55
25	126.011,07	648,19	3	15.151,56	74,80	31	123.044,64	6.582,67	292	1.342.935,35	694.583,12
<b>1.656.518</b>	<b>9.328.798,42</b>	<b>535.930,10</b>	<b>16.284</b>	<b>75.736,57</b>	<b>7.786,45</b>	<b>1.751.496</b>	<b>12.859.959,34</b>	<b>3.783.297,17</b>	<b>1.668.477</b>	<b>16.565.085,32</b>	<b>6.970.049,74</b>

DI CONDUZIONE  
DEL COLTIVATORE

32.645	2.385,23	1.806,25	871	61,03	35,00	5.767	447,45	338,98	13.434	1.000,16	777,86
49.574	8.082,95	4.788,35	1.176	191,29	116,15	16.512	2.760,20	1.876,95	28.316	4.609,05	3.200,34
39.891	10.489,94	5.584,64	1.031	271,52	153,44	18.729	4.986,62	3.072,89	28.347	7.437,55	4.717,08
45.836	16.681,03	7.483,14	898	327,78	174,31	26.358	9.638,67	5.556,03	31.661	11.518,42	6.796,74
39.677	18.646,35	8.143,30	757	355,34	170,02	25.246	11.909,37	6.241,00	30.485	14.237,83	8.003,27
85.255	54.198,79	20.165,63	1.561	985,28	440,03	62.198	39.601,72	18.943,85	68.467	43.348,64	22.655,37
97.702	87.932,90	23.960,58	1.260	1.120,71	723,43	84.884	76.626,35	33.810,67	84.769	75.932,37	37.253,85
140.301	179.352,10	34.747,24	1.471	1.858,82	515,97	129.878	166.733,88	65.984,97	133.454	170.202,95	77.210,72
127.732	228.208,95	34.323,18	1.014	1.788,75	486,30	130.917	234.257,08	84.963,47	130.479	232.575,57	97.805,03
95.876	219.064,77	24.276,87	643	1.460,83	293,56	99.895	228.573,42	78.925,21	102.303	233.283,89	94.763,41
89.406	249.571,21	24.450,81	528	1.466,25	212,25	98.318	274.495,70	92.634,55	96.857	269.899,78	104.229,33
65.119	213.845,46	17.292,51	315	1.032,66	147,38	73.780	242.389,63	79.813,32	74.646	244.709,75	93.751,41
61.169	232.462,89	17.028,31	319	1.208,98	166,30	70.740	269.101,66	85.277,29	69.461	263.765,58	97.032,64
43.414	185.988,96	12.413,56	231	987,91	132,01	50.293	215.476,20	67.494,65	50.191	214.731,31	78.724,87
44.047	211.429,96	14.309,07	189	901,54	105,75	52.858	253.611,12	77.823,16	52.021	249.350,51	89.101,33
128.350	789.468,84	42.944,80	571	3.455,72	472,72	156.599	964.180,65	288.885,90	153.818	945.804,20	333.133,29
66.162	573.805,09	25.772,26	224	1.938,88	241,09	83.673	726.196,62	214.157,56	82.358	715.372,08	248.068,37
34.458	385.903,63	15.350,99	116	1.287,33	111,90	43.671	489.508,69	144.772,67	44.957	504.041,47	180.954,71
22.143	303.679,85	10.497,02	74	1.024,64	107,67	29.139	399.696,67	117.329,49	30.136	414.223,82	149.958,35
24.800	428.565,61	12.568,39	74	1.291,26	133,48	33.229	574.399,96	164.616,53	35.929	622.585,90	233.921,12
11.312	253.198,75	6.675,21	34	765,41	107,43	15.445	346.003,64	96.515,19	17.693	396.753,14	159.332,47
6.834	187.241,64	4.671,91	19	516,54	90,73	9.574	262.831,58	69.330,31	11.782	324.177,45	135.867,19
6.936	238.840,48	5.383,87	15	507,32	45,50	9.652	332.822,93	85.028,38	12.643	438.408,14	197.418,96
3.170	141.845,04	2.600,11	8	358,73	49,91	4.412	197.464,10	44.820,36	6.616	297.258,87	146.778,14
3.256	196.769,15	3.178,26	16	943,61	60,14	4.489	271.133,77	53.703,87	7.628	464.011,51	251.944,98
1.211	104.541,83	1.446,62	2	164,60	5,40	1.621	139.121,05	22.211,17	3.329	287.719,07	174.925,92
814	98.689,04	1.146,24	4	463,50	5,95	1.078	130.415,08	15.721,83	2.534	308.260,20	202.689,10
309	53.252,76	394,16	—	—	—	401	69.339,05	7.071,62	943	163.106,16	111.851,71
122	27.150,20	218,87	—	—	—	147	32.591,30	2.264,23	363	80.551,68	59.673,60
119	38.746,23	267,88	—	—	—	124	39.316,18	1.964,87	402	130.793,73	95.069,93
12	7.958,95	69,03	—	—	—	16	10.363,80	458,75	38	24.852,61	18.488,26
—	—	—	—	—	—	—	—	—	—	—	—
—	—	—	—	—	—	—	—	—	—	—	—
<b>1.367.652</b>	<b>5.747.998,58</b>	<b>383.959,06</b>	<b>13.421</b>	<b>26.736,23</b>	<b>5.303,82</b>	<b>1.339.643</b>	<b>7.015.994,14</b>	<b>2.031.609,72</b>	<b>1.406.060</b>	<b>8.154.523,39</b>	<b>3.516.099,35</b>

## Segue Tav. 3 — Aziende con coltivazioni erbacee

Superfu

CLASSI DI SUPERFICIE DELLE AZIENDE  Ettari	T O T A L E		Cereali					
	Aziende	Superficie	Totale				di cui frumento	
			Aziende	Superficie		Aziende	Superficie	
				totale delle aziende	a cereali		totale delle aziende	a frumento

Segue B - PER FORMA  
CONDUZIONE CON SALARIATI

Fino a 0,10 . . . . .	6.041	437,79	455	34,31	29,22	324	24,30	21,30
0,11- 0,20 . . . . .	13.032	2.097,51	1.600	263,00	213,15	1.257	207,05	166,30
0,21- 0,30 . . . . .	13.358	3.454,84	2.185	570,07	441,99	1.814	472,88	359,68
0,31- 0,40 . . . . .	13.247	4.751,58	2.635	947,16	675,78	2.186	785,17	545,91
0,41- 0,50 . . . . .	12.562	5.808,26	3.061	1.422,48	981,32	2.638	1.225,11	821,86
0,51- 0,75 . . . . .	25.342	15.987,42	6.730	4.276,78	2.690,48	5.805	3.688,47	2.235,88
0,76- 1,00 . . . . .	24.138	21.584,35	7.710	6.920,11	3.933,02	6.716	6.032,77	3.236,39
1,01- 1,50 . . . . .	30.185	38.154,40	11.008	14.033,20	7.250,41	9.722	12.412,10	5.987,25
1,51- 2,00 . . . . .	23.509	41.795,57	9.746	17.365,04	8.134,17	8.728	15.552,75	6.715,94
2,01- 2,50 . . . . .	15.376	34.942,78	6.632	15.093,83	6.658,58	5.991	13.634,43	5.491,78
2,51- 3,00 . . . . .	13.726	38.242,88	6.253	17.429,57	7.333,62	5.692	15.866,42	6.079,49
3,01- 3,50 . . . . .	9.439	30.946,01	4.465	14.657,91	6.004,32	4.101	13.463,48	5.022,39
3,51- 4,00 . . . . .	8.641	32.859,54	4.098	15.585,32	6.182,48	3.726	14.170,97	5.018,88
4,01- 4,50 . . . . .	6.235	26.674,35	3.010	12.881,64	4.873,25	2.750	11.769,03	4.070,25
4,51- 5,00 . . . . .	6.236	29.982,93	3.012	14.475,69	5.455,86	2.794	13.427,13	4.514,35
5,01- 7,50 . . . . .	19.960	123.329,98	10.170	62.880,97	22.431,53	9.416	58.233,46	18.386,01
7,51- 10,00 . . . . .	13.015	113.957,51	6.721	58.914,57	20.119,94	6.272	54.972,25	16.275,43
10,01- 12,50 . . . . .	8.588	96.832,45	4.532	51.158,79	16.752,63	4.251	47.993,67	13.725,91
12,51- 15,00 . . . . .	7.098	98.065,97	3.873	53.484,64	16.899,75	3.626	50.086,27	13.516,55
15,01- 20,00 . . . . .	10.069	176.362,32	5.616	98.453,84	30.658,91	5.318	93.200,65	23.967,60
20,01- 25,00 . . . . .	6.250	140.777,01	3.598	81.055,02	23.989,06	3.365	75.792,39	18.658,61
25,01- 30,00 . . . . .	4.949	136.722,58	2.946	81.420,93	25.014,36	2.812	77.735,04	19.213,03
30,01- 40,00 . . . . .	6.750	235.167,07	4.186	145.771,69	45.588,17	3.982	138.672,77	33.499,53
40,01- 50,00 . . . . .	4.710	212.052,62	2.987	134.570,34	40.904,99	2.851	128.460,10	29.454,10
50,01- 75,00 . . . . .	6.967	427.446,46	4.448	272.622,17	82.948,54	4.276	262.058,69	57.299,15
75,01- 100,00 . . . . .	4.113	357.527,78	2.640	229.530,86	73.400,14	2.559	222.453,49	47.329,35
100,01- 150,00 . . . . .	4.363	536.191,34	2.689	329.719,35	101.995,43	2.588	317.182,50	64.607,25
150,01- 200,00 . . . . .	2.334	404.535,88	1.300	224.605,42	62.637,34	1.248	215.570,85	41.427,75
200,01- 250,00 . . . . .	1.429	320.432,54	689	154.188,00	38.345,48	661	147.919,53	27.434,08
250,01- 500,00 . . . . .	3.163	1.111.636,06	1.258	432.528,70	88.697,50	1.198	411.697,49	64.226,53
500,01-1.000,00 . . . . .	1.686	1.179.420,59	403	273.354,05	42.931,98	384	260.943,22	32.913,99
1.000,01-2.500,00 . . . . .	1.012	1.540.481,50	119	172.966,42	15.320,21	104	150.181,21	11.106,03
oltre 2.500 . . . . .	361	1.620.000,58	46	231.856,24	9.044,90	33	164.934,38	6.562,73
<b>TOTALE . . . . .</b>	<b>327.884</b>	<b>9.158.660,45</b>	<b>130.821</b>	<b>3.225.038,11</b>	<b>818.538,51</b>	<b>119.188</b>	<b>3.000.820,02</b>	<b>589.891,28</b>

CONDUZIONE A COLONIA

Fino a 0,10 . . . . .	—	—	—	—	—	—	—	—
0,11- 0,20 . . . . .	—	—	—	—	—	—	—	—
0,21- 0,30 . . . . .	—	—	—	—	—	—	—	—
0,31- 0,40 . . . . .	—	—	—	—	—	—	—	—
0,41- 0,50 . . . . .	—	—	—	—	—	—	—	—
0,51- 0,75 . . . . .	—	—	—	—	—	—	—	—
0,76- 1,00 . . . . .	3.462	3.230,86	2.522	2.361,79	1.198,86	2.276	2.131,37	857,64
1,01- 1,50 . . . . .	8.072	10.662,73	6.165	8.193,39	4.243,52	5.712	7.602,33	2.864,22
1,51- 2,00 . . . . .	11.089	20.336,59	9.327	17.148,26	7.879,86	8.754	16.110,27	5.791,38
2,01- 2,50 . . . . .	10.799	25.063,43	9.406	21.881,99	9.885,80	8.978	20.901,06	7.262,97
2,51- 3,00 . . . . .	13.780	39.138,43	12.497	35.526,07	16.326,93	12.001	34.136,60	11.684,20
3,01- 3,50 . . . . .	12.031	39.926,05	11.152	37.042,35	16.273,64	10.779	35.807,89	12.025,51
3,51- 4,00 . . . . .	14.761	56.715,71	13.910	53.471,24	23.645,44	13.535	52.036,60	17.499,10
4,01- 4,50 . . . . .	11.712	50.589,63	11.157	48.207,43	20.990,78	10.899	47.099,53	15.650,68
4,51- 5,00 . . . . .	14.483	70.145,20	13.925	67.459,70	29.584,04	13.655	66.159,62	22.337,52
5,01- 7,50 . . . . .	57.782	363.583,56	56.303	354.535,34	148.639,41	55.455	349.322,59	113.929,59
7,51- 10,00 . . . . .	47.993	422.107,80	47.325	416.323,23	170.741,90	46.817	411.877,62	131.620,11
10,01- 12,50 . . . . .	32.650	368.744,81	32.331	365.169,36	145.119,46	32.010	361.563,29	112.280,71
12,51- 15,00 . . . . .	24.760	341.532,88	24.552	338.688,61	131.990,67	24.353	335.941,27	101.740,98
15,01- 20,00 . . . . .	27.216	471.315,18	27.021	467.921,15	175.921,65	26.826	464.549,82	133.379,58
20,01- 25,00 . . . . .	11.299	252.986,50	11.191	250.559,41	88.357,21	11.097	248.451,68	66.329,15
25,01- 30,00 . . . . .	5.472	150.389,75	5.428	149.167,20	48.387,58	5.385	148.013,17	36.380,32
30,01- 40,00 . . . . .	4.800	165.913,14	4.758	164.414,20	47.104,41	4.732	163.509,84	35.539,74
40,01- 50,00 . . . . .	1.926	86.033,90	1.907	85.196,66	21.325,74	1.888	84.346,83	15.947,05
50,01- 75,00 . . . . .	1.677	101.066,54	1.655	99.702,39	22.192,08	1.644	99.049,60	16.589,20
75,01- 100,00 . . . . .	465	40.197,11	458	39.613,75	7.350,93	455	39.338,62	5.597,10
100,01- 150,00 . . . . .	226	26.843,19	224	26.634,22	4.278,30	221	26.287,03	3.204,87
150,01- 200,00 . . . . .	66	11.311,91	63	10.785,31	1.232,10	62	10.620,31	920,33
200,01- 250,00 . . . . .	14	3.123,37	14	3.123,37	252,75	14	3.123,37	192,80
250,01- 500,00 . . . . .	14	4.577,79	14	4.577,79	185,69	11	3.553,38	131,66
500,01-1.000,00 . . . . .	—	—	—	—	—	—	—	—
1.000,01-2.500,00 . . . . .	—	—	—	—	—	—	—	—
oltre 2.500 . . . . .	—	—	—	—	—	—	—	—
<b>TOTALE . . . . .</b>	<b>316.549</b>	<b>3.125.536,06</b>	<b>303.305</b>	<b>3.067.704,21</b>	<b>1.143.108,75</b>	<b>297.559</b>	<b>3.031.533,69</b>	<b>869.756,41</b>

per classe di superficie e principali coltivazioni praticate

in ettari

CHE PRATICANO LA COLTIVAZIONE DI

Coltivazioni ortive			Coltivazioni floreali			Foraggere					
Aziende	Superficie		Aziende	Superficie		Prati avvicendati ed erbai			Prati permanenti e pascoli		
	totale delle aziende	a coltivazioni ortive		totale delle aziende	a coltivazioni floreali	Aziende	Superficie totale delle aziende	a prati avvicendati ed erbai	Aziende	Superficie totale delle aziende	a prati permanenti e pascoli

DI CONDUZIONE

E/O COMPARTICIPANTI

985	72,42	54,99	59	4,48	2,09	197	15,18	12,15	725	51,83	44,67
1.760	287,10	177,57	74	12,00	5,49	618	102,67	76,65	1.640	266,12	195,82
1.621	426,06	226,21	81	21,38	10,56	800	210,49	145,64	1.952	506,02	360,54
1.715	621,33	559,64	66	23,71	9,23	967	351,23	218,08	1.946	701,24	440,75
1.521	711,50	544,07	70	32,93	15,49	1.112	522,02	308,92	1.983	920,60	555,10
3.207	2.033,83	630,15	129	79,04	28,61	2.462	1.571,20	833,58	4.479	2.830,45	1.525,74
3.608	3.243,85	1.179,52	125	113,02	41,91	3.173	2.860,03	1.404,65	4.909	4.403,55	2.398,46
4.789	6.109,20	1.267,32	179	225,02	79,18	4.462	5.726,86	2.414,11	7.272	9.242,96	4.371,52
4.044	7.211,92	1.283,22	119	211,20	57,93	4.230	7.570,89	2.987,07	6.320	11.264,18	4.998,83
2.715	6.189,13	920,81	80	181,41	48,65	2.964	6.761,02	2.462,41	4.539	10.340,20	4.423,17
2.592	7.249,75	1.044,67	61	170,48	39,48	2.977	8.319,90	2.887,84	4.332	12.088,33	5.130,36
1.886	6.191,47	784,81	45	145,42	30,21	2.199	7.224,29	2.399,25	3.193	10.475,65	4.200,92
1.713	6.518,74	809,07	38	143,67	34,08	2.093	7.990,00	2.744,76	3.036	11.557,49	4.614,39
1.241	5.316,09	612,63	30	128,68	15,01	1.607	6.891,72	2.255,85	2.345	10.038,94	4.003,67
1.260	6.058,12	702,54	30	144,11	21,91	1.651	7.954,57	2.692,19	2.392	11.492,36	4.698,19
4.104	25.382,07	2.619,52	86	533,37	66,50	5.935	36.955,72	12.292,66	8.180	50.730,84	20.016,27
2.762	24.208,93	2.245,89	58	511,37	84,80	4.510	39.693,36	13.012,64	5.650	49.554,56	19.960,98
1.792	20.220,74	1.664,94	35	391,85	52,73	3.104	35.141,15	12.074,38	3.965	44.735,75	17.654,82
1.474	20.366,86	1.486,11	30	413,96	69,49	2.850	39.380,54	13.009,43	3.395	46.967,45	18.766,23
2.170	37.979,56	2.655,31	46	804,09	52,35	4.186	73.370,73	24.436,89	5.129	89.911,20	38.710,62
1.421	32.000,77	2.155,50	36	809,81	52,87	2.797	62.978,48	19.986,91	3.349	75.463,02	29.382,56
1.128	31.108,18	1.815,77	24	676,28	39,44	2.281	62.973,70	20.244,79	2.651	73.176,98	27.425,39
1.557	54.234,61	2.831,79	20	707,49	66,52	3.247	113.063,63	39.085,08	3.715	129.637,86	47.223,10
1.193	53.636,12	3.066,63	21	949,58	65,52	2.410	108.483,45	38.519,78	2.675	120.469,31	45.947,01
1.719	105.043,07	4.799,51	23	1.403,99	95,29	3.525	216.451,90	75.612,67	4.320	265.612,59	99.016,45
1.035	90.062,06	3.437,81	25	2.232,69	159,88	2.128	185.064,57	59.045,57	2.712	235.856,45	88.187,07
1.080	132.604,53	4.844,16	16	1.959,71	86,86	2.158	264.319,73	71.566,36	3.036	373.726,42	144.846,08
553	96.099,29	3.183,67	7	1.243,64	6,73	1.034	178.404,17	39.615,95	1.710	296.016,86	124.345,57
276	61.406,62	1.794,20	4	887,14	4,13	525	117.212,45	20.090,05	1.029	230.739,42	101.442,72
518	177.625,96	4.116,91	11	4.021,30	8,54	987	340.155,00	53.436,26	2.374	835.993,60	387.255,16
204	139.185,24	2.671,22	3	2.261,60	4,61	342	233.761,91	32.404,95	1.231	861.957,59	406.684,97
75	114.263,64	2.375,12	4	6.431,92	0,41	103	147.659,19	13.425,30	763	1.164.423,67	575.222,55
25	126.011,07	648,19	3	15.151,56	74,80	31	123.044,64	6.582,67	292	1.342.935,35	694.583,12
<b>57.743</b>	<b>1.399.679,83</b>	<b>59.209,47</b>	<b>1.638</b>	<b>43.027,90</b>	<b>1.431,30</b>	<b>73.665</b>	<b>2.442.186,39</b>	<b>588.285,49</b>	<b>107.239</b>	<b>6.384.088,84</b>	<b>2.928.632,80</b>

PARZIARIA APPODERATA

---	---	---	---	---	---	---	---	---	---	---	---
---	---	---	---	---	---	---	---	---	---	---	---
---	---	---	---	---	---	---	---	---	---	---	---
---	---	---	---	---	---	---	---	---	---	---	---
---	---	---	---	---	---	---	---	---	---	---	---
1.938	1.810,88	536,92	76	67,56	24,67	2.267	2.119,63	923,98	527	491,83	172,39
4.596	6.085,43	1.638,62	142	182,39	30,03	5.740	7.624,96	3.198,16	1.605	2.127,36	676,74
6.234	11.448,00	1.644,67	125	224,28	27,37	8.603	15.813,45	6.538,53	2.654	4.864,41	1.365,19
6.070	14.125,86	2.337,00	87	197,80	29,17	8.871	20.628,10	8.542,73	3.036	7.039,10	1.840,44
7.997	22.750,25	2.267,49	59	165,19	16,04	11.829	33.619,08	13.916,88	3.872	10.948,80	2.750,13
7.094	23.582,48	2.498,34	34	112,13	10,98	10.574	35.130,31	14.399,72	3.691	12.225,60	2.954,85
8.944	34.390,32	2.246,75	33	125,39	15,86	13.220	50.811,19	20.682,39	4.487	17.182,33	3.982,95
7.093	30.667,14	1.760,73	32	137,14	18,60	10.704	46.251,80	19.005,85	3.734	16.103,85	3.697,69
9.004	43.669,83	3.145,50	27	128,45	16,32	13.344	64.651,23	26.405,00	4.590	22.165,16	4.867,81
36.243	228.335,50	11.108,32	90	565,47	105,59	54.384	342.482,99	142.028,11	19.316	121.469,65	25.422,20
30.536	268.876,18	10.915,95	45	404,35	93,25	45.895	403.751,01	166.496,23	17.477	153.883,57	30.083,53
21.009	237.458,22	7.815,04	47	523,09	128,27	31.477	355.538,97	144.129,02	12.984	146.799,07	27.906,73
15.754	217.527,33	6.913,15	31	428,72	74,20	23.866	329.134,65	129.883,00	10.838	149.553,94	28.003,91
17.458	302.405,33	8.248,75	46	796,65	151,33	26.270	454.725,08	168.588,31	13.635	236.927,30	45.672,48
7.168	160.406,82	3.534,13	11	247,21	75,22	10.825	242.324,64	82.114,22	6.610	148.294,30	31.312,12
3.329	91.397,26	1.782,34	7	185,67	49,68	5.185	142.442,75	42.561,23	3.623	99.705,00	23.284,15
2.766	95.395,04	1.561,57	5	161,13	2,27	4.523	156.181,38	40.098,69	3.560	123.422,36	32.708,21
1.021	45.538,24	633,36	---	---	---	1.758	78.530,41	16.850,41	1.547	69.150,15	21.413,33
793	47.972,06	598,10	3	179,40	0,36	1.475	88.667,59	14.536,23	1.435	86.591,00	30.717,81
221	18.986,27	186,92	---	---	---	398	34.342,82	4.721,17	416	35.953,38	14.470,70
123	14.653,77	160,58	---	---	---	187	22.237,99	2.373,96	211	25.124,64	10.064,26
30	5.163,92	30,55	---	---	---	54	9.174,51	1.018,16	58	9.903,33	4.196,94
9	2.057,20	8,01	---	---	---	8	1.778,54	191,45	14	3.123,37	1.019,95
12	4.054,75	20,51	---	---	---	12	3.908,78	131,20	13	4.314,30	2.276,06
---	---	---	---	---	---	---	---	---	---	---	---
---	---	---	---	---	---	---	---	---	---	---	---
---	---	---	---	---	---	---	---	---	---	---	---
<b>195.442</b>	<b>1.928.758,08</b>	<b>71.593,30</b>	<b>900</b>	<b>4.832,02</b>	<b>869,21</b>	<b>291.469</b>	<b>2.941.871,86</b>	<b>1.069.334,63</b>	<b>119.933</b>	<b>1.507.363,80</b>	<b>350.860,57</b>

## Seque Tav. 3 — Aziende con coltivazioni erbacee,

Superficie

CLASSI DI SUPERFICIE DELLE AZIENDE <i>Ettari</i>	TOTALE		AZIENDE					
	Aziende	Superficie	Cereali					
			Aziende	Totale		Aziende	di cui frumento	
				Superficie			Superficie	
			totale delle aziende	a cereali		totale delle aziende	a frumento	

Seque B - PER FORMA

ALTRA FORMA

Fino a 0,10 . . . .	1.134	89,18	276	22,50	19,32	216	17,51	14,18
0,11- 0,20 . . . .	3.817	629,48	1.240	206,98	166,05	986	164,27	126,96
0,21- 0,30 . . . .	4.940	1.294,56	1.855	487,80	377,08	1.530	401,74	294,93
0,31- 0,40 . . . .	6.368	2.299,31	2.766	999,07	750,25	2.318	837,54	569,13
0,41- 0,50 . . . .	6.654	3.115,07	3.235	1.525,41	1.082,25	2.789	1.314,24	844,69
0,51- 0,75 . . . .	14.267	9.084,79	7.481	4.782,08	3.151,60	6.509	4.160,99	2.420,41
0,76- 1,00 . . . .	14.267	12.864,45	8.300	7.525,14	5.032,72	7.385	6.701,54	3.708,58
1,01- 1,50 . . . .	17.889	22.740,58	11.202	14.345,94	8.279,41	10.246	13.133,82	6.662,23
1,51- 2,00 . . . .	14.887	26.565,03	10.230	18.317,14	9.906,50	9.552	17.111,26	7.963,28
2,01- 2,50 . . . .	9.579	21.840,86	6.849	15.633,97	7.925,40	6.429	14.678,02	6.431,72
2,51- 3,00 . . . .	9.067	25.272,85	6.721	18.758,57	9.170,20	6.396	17.852,21	7.449,52
3,01- 3,50 . . . .	5.997	19.718,03	4.529	14.909,66	7.298,40	4.306	14.179,49	6.001,52
3,51- 4,00 . . . .	5.880	22.365,64	4.525	17.230,38	8.063,66	4.328	16.483,45	6.613,96
4,01- 4,50 . . . .	3.866	16.554,52	3.031	12.983,94	5.858,41	2.914	12.484,63	4.833,42
4,51- 5,00 . . . .	3.935	18.929,58	3.088	14.867,60	6.693,53	2.973	14.315,76	5.439,67
5,01- 7,50 . . . .	11.585	71.535,44	9.145	56.529,04	24.431,45	8.832	54.620,73	19.977,60
7,51- 10,00 . . . .	6.566	57.206,03	5.340	46.551,10	19.193,28	5.163	45.012,45	15.642,43
10,01- 12,50 . . . .	3.972	44.526,41	3.302	37.058,93	15.030,67	3.196	35.880,51	12.327,33
12,51- 15,00 . . . .	2.951	40.580,53	2.470	33.953,60	13.165,26	2.396	32.942,87	10.931,32
15,01- 20,00 . . . .	3.439	59.925,23	2.925	51.023,11	19.707,62	2.851	49.719,36	16.567,20
20,01- 25,00 . . . .	2.100	47.201,96	1.793	40.302,61	15.246,34	1.744	39.196,10	12.933,24
25,01- 30,00 . . . .	1.545	42.621,51	1.324	36.511,86	13.896,35	1.292	35.637,54	11.860,03
30,01- 40,00 . . . .	1.809	63.122,51	1.535	53.577,99	19.669,58	1.483	51.761,53	16.610,65
40,01- 50,00 . . . .	1.087	48.953,42	939	42.305,12	14.636,74	919	41.400,20	12.494,71
50,01- 75,00 . . . .	1.481	90.172,84	1.295	78.912,89	27.095,42	1.260	76.796,38	23.026,16
75,01- 100,00 . . . .	788	68.406,88	678	58.834,23	19.147,01	662	57.464,14	16.091,48
100,01- 150,00 . . . .	666	81.289,74	595	72.777,61	22.425,92	577	70.525,27	18.535,81
150,01- 200,00 . . . .	271	46.958,56	246	42.622,69	13.252,29	242	41.882,92	11.237,42
200,01- 250,00 . . . .	123	27.276,64	113	25.064,89	5.631,26	112	24.840,17	4.552,43
250,01- 500,00 . . . .	169	56.080,02	160	52.789,91	14.022,23	155	51.118,25	11.491,59
500,01-1.000,00 . . . .	27	17.504,28	25	16.023,78	2.899,18	24	15.512,78	2.358,56
1.000,01-2.500,00 . . . .	2	2.406,00	1	1.227,00	185,00	1	1.227,00	185,00
oltre 2.500 . . . .	—	—	—	—	—	—	—	—
<b>TOTALE . . . .</b>	<b>161.128</b>	<b>1.069.131,93</b>	<b>107.214</b>	<b>888.662,54</b>	<b>333.410,38</b>	<b>99.786</b>	<b>859.374,67</b>	<b>276.197,16</b>

C - PER ZONA

M O N T

Fino a 0,10 . . . .	22.454	1.600,70	3.506	266,68	205,48	1.871	142,72	112,11
0,11- 0,20 . . . .	38.785	6.237,12	9.786	1.609,04	1.116,47	6.077	1.005,55	693,41
0,21- 0,30 . . . .	36.306	9.442,14	11.361	2.981,44	1.857,23	7.672	2.017,46	1.235,04
0,31- 0,40 . . . .	36.650	13.180,16	13.737	4.946,72	2.965,59	10.065	3.621,89	2.031,12
0,41- 0,50 . . . .	35.040	16.363,43	14.789	6.951,56	4.036,14	11.262	5.310,47	2.732,66
0,51- 0,75 . . . .	69.116	43.812,79	31.693	20.245,93	10.334,71	24.465	15.665,22	7.250,74
0,76- 1,00 . . . .	76.813	69.305,80	40.945	37.335,70	18.027,81	33.316	30.519,59	12.543,08
1,01- 1,50 . . . .	109.092	139.002,73	61.218	78.699,68	31.857,78	49.077	63.330,72	23.133,10
1,51- 2,00 . . . .	94.830	169.507,65	58.452	105.112,85	40.431,89	48.143	86.862,45	28.717,58
2,01- 2,50 . . . .	71.541	163.303,29	44.964	103.035,98	34.814,22	36.309	83.411,94	25.077,43
2,51- 3,00 . . . .	65.917	184.192,83	44.172	123.784,23	41.123,49	36.819	103.409,92	29.550,60
3,01- 3,50 . . . .	47.926	157.298,83	31.817	104.664,91	32.314,28	26.043	85.811,00	23.223,55
3,51- 4,00 . . . .	44.914	170.832,07	31.208	118.964,42	36.582,29	26.242	100.205,32	26.369,21
4,01- 4,50 . . . .	32.839	140.625,60	22.741	97.509,33	27.813,92	18.865	80.990,78	20.189,43
4,51- 5,00 . . . .	33.230	159.753,77	23.818	114.720,58	33.882,51	20.349	98.155,88	24.742,93
5,01- 7,50 . . . .	97.447	600.063,86	70.348	434.095,05	115.145,50	59.939	370.362,21	84.365,33
7,51- 10,00 . . . .	52.233	454.551,52	39.016	339.917,34	81.440,31	33.855	295.271,48	60.364,84
10,01- 12,50 . . . .	29.173	327.071,13	21.581	242.206,85	52.277,74	18.633	209.309,05	39.164,28
12,51- 15,00 . . . .	19.957	274.527,63	15.128	208.202,92	43.114,93	13.317	183.399,02	32.272,96
15,01- 20,00 . . . .	23.841	413.267,95	18.074	313.377,10	59.534,23	15.956	276.807,04	44.608,02
20,01- 25,00 . . . .	11.518	258.105,83	8.584	192.412,12	32.804,13	7.478	167.711,96	24.562,25
25,01- 30,00 . . . .	7.303	200.659,22	5.287	145.132,73	22.800,43	4.590	126.069,16	16.920,83
30,01- 40,00 . . . .	7.976	276.145,88	5.759	199.192,69	28.529,34	4.993	172.748,45	21.047,70
40,01- 50,00 . . . .	4.170	186.864,30	2.744	122.917,02	15.914,99	2.370	106.060,92	12.022,02
50,01- 75,00 . . . .	4.923	299.723,46	3.020	182.917,44	22.276,62	2.561	155.300,61	17.095,97
75,01- 100,00 . . . .	2.320	200.599,86	1.235	106.556,09	12.645,36	1.057	91.167,04	10.059,66
100,01- 150,00 . . . .	2.087	255.572,71	932	113.826,70	12.921,41	793	96.937,88	10.484,72
150,01- 200,00 . . . .	1.042	181.353,63	362	62.758,11	7.128,26	312	54.004,96	5.608,36
200,01- 250,00 . . . .	683	153.108,30	219	48.836,16	4.669,80	189	42.150,72	3.639,33
250,01- 500,00 . . . .	1.621	577.848,39	315	108.769,96	10.198,43	275	94.969,16	8.492,21
500,01-1.000,00 . . . .	1.023	721.593,23	100	65.174,52	4.138,39	91	59.223,40	3.272,59
1.000,01-2.500,00 . . . .	727	1.122.182,18	31	48.244,47	2.908,85	22	34.543,03	2.107,57
oltre 2.500 . . . .	279	1.254.654,96	18	95.911,77	2.776,53	11	56.743,69	1.954,84
<b>TOTALE . . . .</b>	<b>1.083.776</b>	<b>9.202.352,95</b>	<b>636.960</b>	<b>3.951.278,09</b>	<b>848.589,06</b>	<b>523.017</b>	<b>3.353.240,69</b>	<b>625.645,47</b>

per classe di superficie e principali coltivazioni praticate

in ettari

CHE PRATICANO LA COLTIVAZIONE DI

Coltivazioni ortive			Coltivazioni floreali			Foraggere					
Aziende	Superficie		Aziende	Superficie		Prati avvicendati ed erbai			Prati permanenti e pascoli		
	totale delle aziende	a coltivazioni ortive		totale delle aziende	a coltivazioni floreali	Aziende	Superficie totale delle aziende	a prati avvicendati ed erbai	Aziende	Superficie totale delle aziende	a prati permanenti e pascoli
329	26,52	22,03	1	0,07	0,01	77	6,45	4,48	55	4,60	3,85
767	127,21	79,34	17	2,84	1,34	369	63,14	42,42	206	34,35	20,19
976	260,30	133,64	15	4,08	1,88	572	154,70	92,83	331	87,79	46,90
1.287	471,93	214,70	34	12,62	6,17	958	351,86	200,30	441	160,91	75,35
1.403	669,86	565,11	29	13,88	5,59	1.228	586,10	308,64	577	272,47	124,73
3.139	2.011,31	984,16	98	63,07	22,63	3.143	2.021,67	967,84	1.396	892,58	369,88
2.879	2.619,89	680,26	28	24,89	10,15	3.390	3.095,01	1.377,63	1.745	1.583,86	601,16
3.558	4.575,67	933,03	24	29,39	14,57	4.579	5.899,09	2.293,74	2.705	3.482,04	1.182,89
3.153	5.656,16	905,82	16	28,54	9,70	4.320	7.747,60	2.748,16	2.610	4.669,43	1.494,65
2.101	4.813,03	644,35	5	11,50	3,17	2.923	6.691,99	2.234,62	1.988	4.555,38	1.397,56
2.215	6.189,06	789,36	7	19,44	3,55	3.020	8.444,66	2.660,16	2.088	5.838,11	1.700,87
1.333	4.389,49	486,92	4	13,39	2,62	1.945	6.415,79	1.961,71	1.388	4.569,78	1.273,19
1.417	5.403,14	567,01	6	22,69	5,31	2.031	7.737,41	2.239,84	1.558	5.931,71	1.721,40
932	3.995,30	405,79	—	—	—	1.340	5.748,28	1.614,27	1.085	4.656,66	1.271,38
1.017	4.902,73	498,27	1	4,85	0,15	1.462	7.040,88	1.996,68	1.210	5.825,96	1.580,64
2.833	17.502,35	1.944,44	12	74,86	15,91	4.141	25.597,04	6.956,48	3.676	22.821,99	6.195,68
1.656	14.428,04	1.166,99	8	70,92	12,72	2.516	21.908,18	5.517,38	2.344	20.454,75	5.634,88
989	11.071,60	764,78	4	46,45	7,99	1.480	16.646,50	4.090,72	1.454	16.333,07	4.324,26
746	10.234,37	669,78	3	42,86	0,37	1.228	16.868,95	3.944,48	1.224	16.882,27	4.500,08
783	13.654,13	983,44	3	51,98	5,38	1.433	24.983,31	5.285,83	1.520	26.540,96	7.710,92
456	10.243,26	707,98	2	42,69	2,00	856	19.227,43	3.756,29	997	22.463,60	6.371,21
311	8.611,27	629,75	—	—	—	653	18.013,54	3.551,48	739	20.397,38	6.077,25
364	12.718,49	842,62	—	—	—	796	27.787,66	5.075,11	980	34.343,61	10.533,59
233	10.601,36	667,68	3	139,21	1,04	496	22.399,34	4.015,87	619	27.986,17	9.373,30
330	20.123,50	1.138,18	2	118,70	40,20	692	42.240,24	7.090,33	906	55.569,04	19.013,09
157	13.510,20	833,34	1	81,00	3,16	382	33.235,39	5.480,79	513	44.530,51	17.590,33
133	16.399,31	756,83	2	220,50	6,51	345	42.457,86	6.020,55	449	54.654,10	20.856,63
74	12.824,24	574,04	—	—	—	157	27.157,31	4.317,73	194	33.786,42	12.633,41
42	9.425,08	299,86	—	—	—	75	16.576,84	1.959,22	96	21.284,44	9.549,93
60	19.712,05	879,26	—	—	—	96	31.750,77	4.556,15	127	42.268,11	14.624,89
8	5.191,08	399,51	—	—	—	15	9.824,96	1.630,60	23	15.000,24	6.463,93
—	—	—	—	—	—	1	1.227,00	75,00	1	1.227,00	139,00
—	—	—	—	—	—	—	—	—	—	—	—
<b>35.681</b>	<b>252.361,93</b>	<b>21.168,27</b>	<b>325</b>	<b>1.140,42</b>	<b>182,12</b>	<b>46.719</b>	<b>459.906,95</b>	<b>94.067,33</b>	<b>35.245</b>	<b>519.109,29</b>	<b>174.457,02</b>

DI CONDUZIONE

DI CONDUZIONE

ALTIMETRICA

A G N A

8.197	582,53	404,11	128	8,54	4,44	966	72,94	57,23	5.779	421,05	339,19
11.966	1.923,15	1.196,51	151	23,56	19,29	2.690	445,08	290,10	12.036	1.943,32	1.370,52
10.913	2.854,04	977,24	102	27,23	21,27	3.350	882,36	500,67	12.662	3.303,69	2.165,83
11.512	4.155,47	1.147,79	80	29,35	29,43	4.078	1.475,64	766,31	13.608	4.918,17	3.021,82
11.929	5.600,28	1.316,36	66	31,39	20,77	4.794	2.263,95	1.063,41	13.858	6.460,06	3.750,39
26.251	16.741,23	3.433,83	164	104,52	73,03	10.854	6.953,77	2.862,38	30.957	19.626,67	11.008,72
32.854	29.795,31	4.725,75	138	124,46	77,02	15.789	14.426,74	5.250,51	36.978	33.195,57	17.782,89
52.991	67.874,00	8.208,37	245	314,25	103,39	26.698	34.605,16	10.808,76	61.746	78.648,46	39.828,93
50.195	89.941,11	9.941,87	194	348,30	157,73	27.806	50.258,43	13.969,40	58.233	103.962,97	49.874,04
40.647	92.895,77	7.276,19	186	424,63	106,12	23.593	54.241,78	13.863,80	47.483	108.245,43	51.161,13
38.578	107.916,49	8.051,12	182	511,77	59,77	24.365	68.468,20	17.176,25	44.774	124.895,96	55.846,21
28.912	94.922,59	5.944,30	100	330,17	26,73	18.568	61.209,63	14.414,84	34.433	112.908,90	51.268,64
27.595	104.942,79	5.963,76	121	458,74	43,86	18.731	71.502,12	16.599,60	32.217	122.363,23	52.835,69
20.489	87.763,99	4.579,80	80	343,02	28,27	14.161	60.834,82	13.911,61	24.233	103.700,45	44.937,45
20.677	99.445,43	5.512,22	70	334,21	28,26	15.158	73.119,24	16.592,05	24.543	117.846,96	49.584,64
62.116	383.064,20	16.289,45	239	1.462,58	100,74	46.989	290.989,44	64.440,44	74.717	460.378,02	191.162,77
34.545	300.637,60	10.391,23	86	751,26	76,35	27.535	240.330,85	51.577,96	41.215	358.526,15	142.767,80
19.408	217.548,70	6.677,91	42	476,73	26,06	15.509	174.250,23	36.047,08	23.595	264.485,96	106.997,18
13.259	182.204,88	4.934,29	30	411,50	41,10	11.303	155.600,23	31.565,98	16.332	224.616,98	87.162,81
15.501	268.490,27	5.598,57	35	622,02	21,42	13.628	236.455,37	44.348,34	19.937	345.525,89	137.761,69
7.310	163.617,59	2.933,70	18	417,44	26,52	6.438	144.379,66	24.479,82	9.833	220.428,56	87.409,89
4.432	121.463,51	1.878,85	10	272,03	22,56	3.937	108.152,93	16.217,17	6.301	173.065,35	71.820,53
4.673	161.440,18	2.279,11	9	306,56	12,18	4.277	147.735,34	20.469,94	6.981	241.748,69	102.166,43
2.194	98.098,61	1.274,68	7	317,88	40,37	1.953	87.444,96	10.365,03	3.594	161.050,13	72.369,14
2.331	140.824,78	1.572,79	15	930,72	11,93	2.083	126.040,43	12.833,62	4.260	259.005,23	125.736,78
865	74.614,39	730,06	4	340,05	89,45	809	69.876,88	6.424,25	1.986	171.856,27	92.289,72
621	75.676,01	662,86	4	500,61	3,65	602	73.081,93	6.744,88	1.742	212.719,85	121.401,93
261	44.904,50	528,43	1	197,75	0,07	231	39.899,93	3.750,91	870	151.138,54	86.526,13
144	32.145,18	504,48	2	435,14	0,63	126	27.884,05	2.293,51	559	125.223,19	71.144,62
209	70.220,24	795,78	2	617,60	0,56	205	71.451,91	7.431,07	1.284	456.485,17	259.234,52
71	46.859,32	456,78	1	626,91	0,11	71	48.107,84	5.765,74	729	514.367,93	276.132,94
28	47.079,75	450,41	2	4.082,92	0,30	25	37.515,17	3.469,05	530	821.255,75	428.247,94
15	85.187,71	127,91	2	12.634,89	66,80	10	40.974,74	1.325,78	224	1.033.296,52	546.600,27
<b>561.689</b>	<b>3.321.431,60</b>	<b>126.766,51</b>	<b>2.516</b>	<b>28.818,73</b>	<b>1.340,18</b>	<b>347.332</b>	<b>2.620.931,75</b>	<b>477.677,49</b>	<b>668.229</b>	<b>7.137.615,07</b>	<b>3.441.709,18</b>

## Seque Tav. 3 — Aziende con coltivazioni erbacee,

Superficie

CLASSI DI SUPERFICIE DELLE AZIENDE	T O T A L E		Cereali					A Z I E N D E	
	Aziende	Superficie	Totale		di cui frumento		Aziende	Superficie	
			Aziende	Superficie		Aziende		Superficie	
				totale delle aziende	a cereali			totale delle aziende	a frumento
Ettari									

Seque C - PER ZONA

C O I

Fino a 0,10 . . . .	48.109	3.452,25	6.372	490,64	375,49	3.733	282,97	228,30
0,11- 0,20 . . . .	84.290	13.681,11	20.247	3.355,15	2.488,98	13.102	2.180,87	1.617,88
0,21- 0,30 . . . .	77.131	20.117,59	23.547	6.184,91	4.356,66	17.236	4.531,10	3.145,20
0,31- 0,40 . . . .	84.059	30.338,58	32.030	11.585,81	8.130,81	24.233	8.771,21	5.618,90
0,41- 0,50 . . . .	77.680	36.285,64	32.829	15.410,99	10.030,78	26.763	12.585,85	7.681,00
0,51- 0,75 . . . .	149.733	94.763,21	71.617	45.590,61	27.507,72	58.278	37.174,26	20.574,50
0,76- 1,00 . . . .	163.178	146.939,88	90.911	82.404,28	46.079,15	77.668	70.600,58	35.444,77
1,01- 1,50 . . . .	206.773	263.721,49	130.672	167.896,02	84.558,02	113.043	145.651,67	65.082,83
1,51- 2,00 . . . .	179.789	321.480,38	127.968	229.566,60	106.412,76	113.841	204.593,97	82.162,77
2,01- 2,50 . . . .	122.307	279.642,86	92.371	211.653,19	92.605,85	83.297	191.089,53	71.335,40
2,51- 3,00 . . . .	115.254	322.395,94	91.821	257.150,58	110.952,69	84.637	237.258,49	84.963,30
3,01- 3,50 . . . .	81.348	267.533,99	66.743	219.724,58	91.959,04	61.870	203.796,59	70.818,31
3,51- 4,00 . . . .	79.220	301.901,80	66.917	255.192,22	106.999,56	63.004	240.397,08	82.398,01
4,01- 4,50 . . . .	54.461	233.614,46	46.534	199.714,90	82.372,75	44.020	188.987,56	64.229,83
4,51- 5,00 . . . .	57.310	275.706,81	49.597	238.667,86	98.602,38	47.192	227.181,99	76.189,46
5,01- 7,50 . . . .	168.189	1.039.270,74	148.794	920.740,65	375.926,57	143.099	886.205,39	291.005,71
7,51- 10,00 . . . .	97.276	848.746,81	87.709	765.404,83	309.294,70	85.408	745.530,66	240.253,54
10,01- 12,50 . . . .	54.602	614.756,82	49.145	553.500,68	218.617,66	48.074	541.532,20	171.115,21
12,51- 15,00 . . . .	38.207	526.586,64	34.433	474.371,22	182.459,43	33.781	465.406,45	142.959,50
15,01- 20,00 . . . .	42.640	740.112,02	37.935	657.871,22	240.346,59	37.303	646.844,72	188.537,77
20,01- 25,00 . . . .	20.084	451.187,06	17.437	391.408,67	131.102,36	17.069	383.127,73	102.945,48
25,01- 30,00 . . . .	12.539	345.650,96	10.578	291.447,73	91.796,11	10.366	285.599,98	72.779,25
30,01- 40,00 . . . .	13.376	465.148,68	10.915	378.805,36	109.434,82	10.655	369.743,12	86.015,39
40,01- 50,00 . . . .	7.314	329.295,87	5.800	260.749,71	67.011,35	5.637	253.446,42	52.769,62
50,01- 75,00 . . . .	8.747	534.214,95	6.657	405.793,14	94.774,13	6.481	395.146,76	75.493,85
75,01- 100,00 . . . .	4.207	365.095,54	3.017	261.310,80	56.818,35	2.928	253.481,45	45.513,74
100,01- 150,00 . . . .	3.730	456.967,35	2.602	318.591,27	63.402,68	2.533	310.034,61	50.836,54
150,01- 200,00 . . . .	1.771	306.512,05	1.189	205.376,12	38.160,19	1.148	198.321,85	30.740,45
200,01- 250,00 . . . .	859	191.562,64	535	119.184,36	20.307,06	516	114.920,05	16.087,47
250,01- 500,00 . . . .	1.536	526.494,55	853	288.324,88	46.261,08	812	274.409,67	36.335,39
500,01-1.000,00 . . . .	569	392.323,72	230	157.833,55	19.971,90	222	152.796,62	15.098,91
1.000,01-2.500,00 . . . .	235	343.626,04	58	80.867,63	6.372,10	56	78.160,63	4.592,87
oltre 2.500 . . . . .	68	309.167,87	18	91.543,13	3.301,95	14	74.059,35	2.762,85
<b>TOTALE . . . . .</b>	<b>2.056.591</b>	<b>11.398.296,30</b>	<b>1.368.081</b>	<b>8.567.713,29</b>	<b>2.948.791,67</b>	<b>1.238.019</b>	<b>8.203.851,38</b>	<b>2.297.334,00</b>

P I A

Fino a 0,10 . . . .	21.970	1.690,42	3.934	322,83	267,29	1.282	102,91	84,18
0,11- 0,20 . . . .	49.346	8.153,05	14.436	2.451,78	1.989,64	5.255	895,89	678,00
0,21- 0,30 . . . .	44.828	11.780,90	15.785	4.204,64	3.261,46	7.320	1.942,45	1.354,06
0,31- 0,40 . . . .	53.358	19.361,47	23.459	8.583,62	6.877,00	11.662	4.245,15	2.693,01
0,41- 0,50 . . . .	43.022	19.972,57	18.805	8.775,73	6.158,67	11.251	5.229,70	3.135,35
0,51- 0,75 . . . .	95.227	60.040,59	47.982	30.330,00	20.312,14	30.140	19.080,48	10.173,65
0,76- 1,00 . . . .	93.607	83.144,64	54.891	48.817,68	28.832,38	38.475	34.293,77	15.236,44
1,01- 1,50 . . . .	115.016	145.112,09	75.592	95.684,46	50.780,35	57.985	73.602,47	28.275,38
1,51- 2,00 . . . .	94.295	166.906,76	69.130	122.473,96	59.393,43	57.640	102.233,16	34.638,25
2,01- 2,50 . . . .	64.158	145.752,05	49.439	112.394,89	51.737,50	42.848	97.449,14	30.814,71
2,51- 3,00 . . . .	57.322	158.973,33	45.543	126.317,29	56.579,73	40.853	113.300,68	34.927,10
3,01- 3,50 . . . .	42.351	138.577,01	35.292	115.495,81	51.334,71	32.352	105.870,33	31.557,60
3,51- 4,00 . . . .	38.003	144.034,73	32.091	121.643,42	53.061,18	29.862	113.185,48	33.626,60
4,01- 4,50 . . . .	27.569	117.817,35	23.735	101.440,52	43.762,40	22.286	95.241,47	27.777,25
4,51- 5,00 . . . .	27.843	133.170,62	24.393	116.631,59	49.677,97	23.154	110.679,48	32.157,00
5,01- 7,50 . . . .	91.638	565.557,33	82.268	508.355,54	214.167,87	79.110	489.118,15	143.195,29
7,51- 10,00 . . . .	53.950	468.193,06	49.566	430.167,05	176.866,60	48.219	418.467,61	121.266,74
10,01- 12,50 . . . .	31.568	354.041,06	29.272	328.280,98	131.287,35	28.592	320.668,38	90.392,04
12,51- 15,00 . . . .	22.208	304.725,28	20.615	282.810,08	110.568,40	20.162	276.590,92	77.139,71
15,01- 20,00 . . . .	26.177	452.875,72	24.368	421.302,45	166.431,46	23.894	413.053,54	114.787,55
20,01- 25,00 . . . .	12.548	280.836,46	11.531	258.016,44	103.339,26	11.281	252.379,93	71.126,02
25,01- 30,00 . . . .	7.873	216.410,06	7.235	198.709,42	82.098,89	7.083	194.545,54	57.586,28
30,01- 40,00 . . . .	8.342	288.215,40	7.567	261.151,80	106.284,77	7.373	254.429,43	72.769,05
40,01- 50,00 . . . .	4.347	194.707,99	3.893	174.332,62	69.244,75	3.784	169.411,90	45.476,41
50,01- 75,00 . . . .	5.357	325.327,46	4.760	288.816,04	115.110,56	4.628	280.575,03	71.497,76
75,01- 100,00 . . . .	2.533	219.390,11	2.212	191.483,07	76.503,99	2.159	186.928,81	45.357,66
100,01- 150,00 . . . .	2.180	265.370,10	1.941	236.061,30	91.410,41	1.870	227.228,67	53.035,75
150,01- 200,00 . . . .	867	149.467,45	750	129.268,60	48.668,72	730	125.801,10	29.127,22
200,01- 250,00 . . . .	401	89.723,72	325	72.718,99	24.978,57	317	70.909,74	16.690,87
250,01- 500,00 . . . .	598	200.569,52	517	173.637,01	52.103,24	501	168.367,84	35.527,81
500,01-1.000,00 . . . .	159	107.860,69	119	79.983,55	22.610,63	115	77.386,60	17.338,42
1.000,01-2.500,00 . . . .	52	77.079,28	31	45.081,32	6.224,26	27	38.704,55	4.590,59
oltre 2.500 . . . . .	14	56.177,75	10	44.401,34	2.966,42	8	34.131,34	1.845,04
<b>TOTALE . . . . .</b>	<b>1.138.727</b>	<b>5.971.016,02</b>	<b>781.487</b>	<b>5.140.145,82</b>	<b>2.084.892,00</b>	<b>652.218</b>	<b>4.876.051,64</b>	<b>1.355.878,79</b>



## per classe di superficie e principali coltivazioni praticate

in ettari

CHE PRATICANO LA COLTIVAZIONE DI

Coltivazioni ortive			Coltivazioni floreali			Foraggere					
Aziende	Superficie		Aziende	Superficie		Prati avvicendati ed erbai			Prati permanenti e pascoli		
	totale delle aziende	a coltivazioni ortive		totale delle aziende	a coltivazioni floreali	Aziende	Superficie	a prati avvicendati ed erbai	Aziende	Superficie	totale delle aziende
16.577	1.196,38	931,04	627	43,70	25,02	3.212	241,48	182,12	6.395	471,60	365,50
23.781	3.872,43	2.520,88	866	141,95	81,88	8.684	1.448,27	980,38	13.225	2.147,28	1.502,09
19.107	5.029,56	3.281,53	871	229,71	123,28	9.973	2.648,78	1.609,03	13.187	3.452,37	2.171,82
22.240	8.062,34	4.449,53	775	283,42	137,89	13.734	5.005,68	2.782,95	14.476	5.256,69	3.048,95
19.387	9.146,74	5.355,21	682	320,12	150,06	13.994	6.631,30	3.395,67	14.398	6.728,79	3.729,08
39.773	25.326,26	8.645,35	1.310	826,78	354,47	32.589	20.826,61	9.676,50	31.497	19.960,39	9.833,02
46.062	41.633,89	10.102,12	1.102	980,99	650,69	44.898	40.846,95	17.554,78	39.372	35.405,21	16.599,08
65.593	84.300,85	14.860,32	1.209	1.524,66	435,80	68.443	88.507,24	34.392,81	60.590	77.671,60	32.212,75
60.845	109.153,77	14.383,65	850	1.499,90	346,11	71.878	129.382,15	45.539,51	61.197	109.313,85	41.415,45
44.765	102.678,00	11.401,84	501	1.135,78	205,57	54.974	126.340,43	42.149,64	46.992	107.410,63	38.215,65
44.289	124.103,34	11.221,40	363	1.004,79	151,64	58.141	163.117,94	53.722,61	45.911	128.160,87	43.594,55
32.030	105.562,48	8.538,66	233	763,23	121,08	43.020	141.843,53	45.176,80	34.842	114.421,91	37.482,06
32.216	122.879,61	8.317,35	202	764,53	117,25	44.717	170.760,51	54.216,96	33.808	128.600,01	40.515,00
22.256	95.661,71	5.554,45	164	701,29	99,16	31.295	134.521,95	42.336,89	23.841	102.165,04	31.543,97
24.457	117.812,93	7.081,49	130	620,72	88,63	34.998	168.578,08	53.374,85	25.809	123.871,69	37.435,23
74.048	459.057,30	22.928,84	383	2.323,45	404,41	108.683	674.519,60	215.764,90	77.172	475.964,76	139.799,20
45.221	395.108,73	17.054,93	181	1.575,11	182,78	68.299	596.896,87	196.693,35	45.677	398.572,60	114.453,89
25.790	290.610,50	10.593,92	111	1.218,22	141,14	39.237	442.342,30	149.055,21	26.590	299.433,40	87.606,16
17.790	245.111,53	7.931,39	70	965,40	128,89	27.993	385.559,61	127.822,54	19.719	271.986,78	82.270,21
18.681	323.392,35	9.603,01	93	1.608,48	190,57	30.308	525.024,54	164.343,79	24.171	420.669,14	137.504,33
7.875	176.670,13	4.654,66	46	1.020,01	90,83	13.560	304.272,98	86.763,64	12.662	284.763,35	104.048,93
4.226	116.212,52	3.029,12	19	525,47	56,82	7.781	214.106,37	54.460,58	8.500	234.636,70	91.647,37
3.876	133.936,53	3.195,53	16	559,05	25,89	6.577	266.124,28	59.960,15	9.544	332.657,30	143.610,33
1.843	82.829,71	2.205,26	14	621,34	56,52	3.930	176.482,96	34.673,84	5.450	245.562,43	119.106,06
1.920	117.365,76	2.713,48	17	989,49	58,47	4.203	255.983,23	42.600,58	6.823	417.623,15	215.666,04
871	75.441,21	1.825,30	17	1.520,91	70,30	1.890	163.537,35	24.141,59	3.350	290.408,90	160.576,09
753	92.286,96	1.967,62	13	1.536,51	74,65	1.628	199.619,59	26.230,33	2.970	363.688,47	200.931,60
376	65.431,25	1.124,00	2	314,37	0,60	789	136.271,61	16.997,68	1.407	243.350,55	131.064,62
168	37.374,38	479,89	—	—	—	365	81.285,81	9.586,28	663	147.589,48	77.965,18
279	94.708,68	1.574,90	5	1.757,69	1,70	594	202.407,34	23.252,08	1.169	400.504,73	191.656,48
82	57.534,09	940,73	—	—	—	189	129.658,18	14.308,84	441	303.745,26	125.651,02
29	39.818,07	241,88	2	2.349,00	0,11	51	70.676,48	3.387,93	188	276.132,81	117.444,78
6	22.130,40	62,30	1	2.516,67	8,00	13	48.433,56	1.104,07	60	279.376,45	139.681,75
<b>717.212</b>	<b>3.781.440,39</b>	<b>208.771,58</b>	<b>10.875</b>	<b>32.242,74</b>	<b>4.580,21</b>	<b>851.740</b>	<b>6.073.903,56</b>	<b>1.658.238,88</b>	<b>712.096</b>	<b>6.651.704,19</b>	<b>2.720.348,24</b>

N U R A

9.185	705,26	548,12	176	13,34	7,64	1.863	154,66	116,26	2.040	163,94	121,69
16.354	2.701,68	1.327,87	250	40,62	21,81	6.125	1.032,66	725,54	4.901	818,92	543,74
12.468	3.292,70	1.685,72	154	40,04	21,33	6.778	1.820,67	1.201,66	4.781	1.275,30	786,87
15.086	5.556,48	2.660,16	143	51,34	22,39	10.471	3.860,44	2.425,15	5.964	2.205,71	1.242,07
11.285	5.280,69	2.580,91	108	50,64	20,27	8.798	4.122,24	2.399,48	4.789	2.242,05	1.203,63
25.577	16.176,44	9.700,76	314	196,09	63,77	24.360	15.414,21	8.206,39	11.888	7.484,61	3.709,25
27.211	24.178,32	11.529,41	249	220,73	72,45	33.027	29.427,33	14.711,64	15.600	13.810,83	6.043,89
34.660	43.947,55	15.517,52	362	456,71	100,56	49.518	62.872,39	28.689,41	22.700	28.735,25	11.400,19
30.123	53.430,15	13.831,37	230	404,57	77,46	48.386	85.748,44	37.728,32	22.633	40.096,77	14.374,21
21.350	48.619,02	9.501,00	128	291,13	62,86	36.086	82.072,32	36.151,53	17.391	39.562,51	13.047,80
19.343	53.740,44	9.279,81	110	304,80	59,91	33.638	93.293,20	16.464	16.464	45.718,19	14.369,93
14.490	47.523,83	6.579,62	65	210,20	43,38	26.910	88.106,86	38.982,36	13.643	44.649,97	13.429,67
13.432	50.952,69	6.370,03	73	277,46	60,44	24.636	93.377,63	40.127,72	12.517	47.473,87	14.000,69
9.935	42.541,79	5.058,46	49	209,42	38,19	18.488	79.011,23	34.122,12	9.281	39.665,27	11.216,19
10.194	48.802,28	6.061,67	47	224,02	27,24	19.159	91.560,48	38.950,13	9.861	47.115,34	13.228,10
35.366	218.567,26	19.398,79	137	843,39	155,57	65.387	403.707,36	169.957,81	33.101	204.483,90	53.805,47
21.350	185.571,91	12.654,93	68	599,15	172,73	40.760	354.321,45	150.912,50	20.937	182.166,21	46.526,07
13.050	146.494,99	8.323,92	49	553,77	133,69	24.986	280.242,78	119.964,50	13.175	147.990,00	36.237,18
9.068	124.492,00	6.700,38	38	533,28	81,74	17.787	243.920,97	104.777,88	9.542	131.023,72	31.795,55
11.029	190.722,01	9.254,31	41	713,48	130,55	21.182	365.999,17	154.235,43	12.105	209.770,33	50.749,12
5.172	115.561,88	5.484,46	19	427,67	120,17	9.925	221.881,55	91.129,15	6.154	137.782,15	34.939,54
2.944	80.682,32	3.991,80	21	580,99	100,47	5.975	164.002,27	65.010,06	3.994	109.754,76	29.186,08
3.074	105.811,91	5.145,21	15	510,33	76,22	6.264	215.995,98	88.857,17	4.373	151.405,98	42.107,10
1.580	70.692,44	3.487,84	11	508,30	19,58	3.193	142.949,38	59.167,55	2.413	108.251,94	32.036,58
1.847	111.717,24	5.427,78	12	725,49	125,59	3.895	236.469,84	95.508,90	3.206	195.155,76	59.289,51
888	77.044,76	3.349,33	7	617,33	8,69	1.830	158.349,60	60.892,86	1.634	141.794,24	42.308,21
776	94.383,68	4.277,33	5	606,59	21,02	1.538	186.729,14	62.707,49	1.518	185.357,04	56.122,54
329	57.004,46	2.529,99	4	731,52	6,06	626	107.903,50	31.274,87	628	108.323,68	35.436,88
137	30.519,54	1.336,57	2	452,00	3,50	264	58.989,27	12.625,16	280	62.886,24	22.576,40
221	75.210,07	2.913,88	4	1.646,01	6,28	420	141.271,48	29.405,33	463	156.379,84	48.335,04
71	47.941,86	1.742,25	2	1.634,69	4,50	113	76.184,65	14.419,72	122	83.697,25	29.853,20
18	27.365,82	1.682,83	—	—	—	28	40.694,54	6.643,32	46	68.262,11	29.668,83
4	18.692,96	457,98	—	—	—	8	33.636,34	4.152,82	8	30.262,38	8.301,10
<b>377.617</b>	<b>2.225.926,43</b>	<b>200.392,01</b>	<b>2.893</b>	<b>14.675,10</b>	<b>1.866,06</b>	<b>552.424</b>	<b>4.165.124,03</b>	<b>1.647.380,80</b>	<b>288.152</b>	<b>2.775.766,06</b>	<b>807.992,32</b>

TAV. 4 — Aziende con coltivazioni erbacee,

Superficie

A - PER FORMA

PROVINCIE E REGIONI FORME DI CONDUZIONE	TOTALE		AZIENDE					
	Aziende	Superficie	Cereali					
			Aziende	Totale		Aziende	di cui frumento	
				Superficie			Superficie	
			totale delle aziende	a cereali		totale delle aziende	a frumento	
<b>TORINO . . . . .</b>	<b>92.364</b>	<b>554.822,40</b>	<b>49.293</b>	<b>258.774,68</b>	<b>88.278,36</b>	<b>38.160</b>	<b>229.420,83</b>	<b>54.585,86</b>
Condizione diretta del coltivatore . . . .	88.731	358.211,62	47.653	233.788,42	80.900,02	36.723	206.120,94	49.672,52
Condizione con salariati e/o compartec.	2.467	183.689,75	534	12.395,00	2.542,17	412	11.274,75	1.661,29
Condizione a colonia parziaria appoderata	1.132	12.823,27	1.081	12.512,44	4.797,44	1.003	11.952,93	3.223,00
Altra forma di conduzione . . . . .	34	97,76	25	78,82	38,73	22	72,21	29,05
<b>VERCELLI . . . . .</b>	<b>53.266</b>	<b>258.250,70</b>	<b>20.723</b>	<b>138.438,23</b>	<b>88.428,00</b>	<b>9.748</b>	<b>106.397,72</b>	<b>22.921,29</b>
Condizione diretta del coltivatore . . . .	44.364	164.904,67	20.062	103.557,45	63.834,48	9.342	76.008,26	17.990,17
Condizione con salariati e/o compartec.	8.681	91.165,53	487	32.930,33	23.911,59	300	28.976,21	4.669,22
Condizione a colonia parziaria appoderata	200	2.092,08	161	1.872,05	670,45	99	1.364,22	258,44
Altra forma di conduzione . . . . .	21	88,42	13	78,40	11,48	7	49,03	3,46
<b>NOVARA . . . . .</b>	<b>46.230</b>	<b>307.041,29</b>	<b>22.988</b>	<b>101.427,86</b>	<b>44.789,47</b>	<b>9.341</b>	<b>71.637,81</b>	<b>13.695,53</b>
Condizione diretta del coltivatore . . . .	44.811	133.191,55	22.672	83.434,47	34.129,77	9.120	55.944,34	10.620,00
Condizione con salariati e/o compartec.	1.383	173.577,48	290	17.748,80	10.569,86	208	15.532,07	3.036,15
Condizione a colonia parziaria appoderata	19	199,16	18	193,76	84,71	12	155,51	38,60
Altra forma di conduzione . . . . .	17	73,10	8	50,83	5,13	1	5,89	0,78
<b>CUNEO . . . . .</b>	<b>82.291</b>	<b>605.910,52</b>	<b>57.125</b>	<b>368.335,07</b>	<b>111.413,90</b>	<b>51.108</b>	<b>334.027,98</b>	<b>77.877,08</b>
Condizione diretta del coltivatore . . . .	75.157	384.852,76	52.331	321.666,75	93.827,11	46.472	288.277,36	65.604,77
Condizione con salariati e/o compartec.	2.918	181.284,02	772	7.465,14	2.315,80	694	7.093,66	1.678,99
Condizione a colonia parziaria appoderata	3.963	39.196,98	3.840	38.699,16	15.112,64	3.774	38.181,53	10.481,87
Altra forma di conduzione . . . . .	253	576,76	182	504,02	158,35	168	475,43	111,45
<b>ASTI . . . . .</b>	<b>41.872</b>	<b>139.577,71</b>	<b>31.503</b>	<b>126.261,12</b>	<b>37.119,16</b>	<b>29.331</b>	<b>122.071,12</b>	<b>24.367,58</b>
Condizione diretta del coltivatore . . . .	36.015	114.451,60	27.211	103.973,36	30.764,19	25.270	100.491,69	20.429,15
Condizione con salariati e/o compartec.	1.043	5.549,31	523	3.786,80	941,93	452	3.439,68	646,88
Condizione a colonia parziaria appoderata	3.074	17.263,78	2.896	16.908,44	4.889,04	2.822	16.663,43	3.426,63
Altra forma di conduzione . . . . .	1.740	2.313,02	873	1.592,52	524,00	787	1.476,32	364,92
<b>ALESSANDRIA . . . . .</b>	<b>59.323</b>	<b>314.069,81</b>	<b>43.852</b>	<b>275.756,93</b>	<b>94.902,61</b>	<b>39.880</b>	<b>267.988,07</b>	<b>66.011,27</b>
Condizione diretta del coltivatore . . . .	52.061	228.531,85	38.254	207.262,63	71.137,48	34.503	200.602,21	48.541,81
Condizione con salariati e/o compartec.	2.184	50.910,28	1.339	35.583,35	13.666,71	1.254	34.833,30	9.789,37
Condizione a colonia parziaria appoderata	4.148	32.972,27	3.857	32.010,08	9.747,89	3.774	31.723,87	7.436,12
Altra forma di conduzione . . . . .	930	1.655,41	402	900,87	350,53	349	828,69	243,97
<b>PIEMONTE . . . . .</b>	<b>375.346</b>	<b>2.179.672,43</b>	<b>225.484</b>	<b>1.268.993,89</b>	<b>464.931,50</b>	<b>177.568</b>	<b>1.131.543,53</b>	<b>259.958,61</b>
Condizione diretta del coltivatore . . . .	341.139	1.384.144,05	208.183	1.053.683,08	374.593,05	161.430	927.444,80	212.858,42
Condizione con salariati e/o compartec.	18.676	686.176,37	3.945	109.909,42	53.948,06	3.320	101.149,67	21.481,90
Condizione a colonia parziaria appoderata	12.536	104.547,54	11.853	102.195,93	35.302,17	11.484	100.041,49	24.864,66
Altra forma di conduzione . . . . .	2.995	4.804,47	1.503	3.205,46	1.088,22	1.334	2.907,57	753,63
<b>VALLE D'AOSTA . . . . .</b>	<b>13.137</b>	<b>212.789,28</b>	<b>5.122</b>	<b>33.070,11</b>	<b>1.017,29</b>	<b>2.094</b>	<b>13.775,99</b>	<b>312,81</b>
Condizione diretta del coltivatore . . . .	12.380	80.082,01	5.095	32.614,14	1.004,25	2.079	13.482,88	307,31
Condizione con salariati e/o compartec.	757	132.707,27	27	455,97	13,04	15	293,11	5,50
Condizione a colonia parziaria appoderata	—	—	—	—	—	—	—	—
Altra forma di conduzione . . . . .	—	—	—	—	—	—	—	—
<b>IMPERIA . . . . .</b>	<b>28.038</b>	<b>99.832,93</b>	<b>1.874</b>	<b>9.874,27</b>	<b>382,76</b>	<b>1.736</b>	<b>9.277,36</b>	<b>348,30</b>
Condizione diretta del coltivatore . . . .	26.263	62.811,97	1.801	9.185,57	353,98	1.673	8.633,94	321,51
Condizione con salariati e/o compartec.	1.462	35.800,18	36	308,53	6,95	29	281,81	5,76
Condizione a colonia parziaria appoderata	69	365,41	3	40,63	1,50	2	25,50	1,00
Altra forma di conduzione . . . . .	244	855,37	34	339,54	20,33	32	336,11	20,03
<b>SAVONA . . . . .</b>	<b>23.577</b>	<b>141.599,12</b>	<b>5.536</b>	<b>46.603,28</b>	<b>3.834,39</b>	<b>4.491</b>	<b>39.127,07</b>	<b>2.812,69</b>
Condizione diretta del coltivatore . . . .	20.001	88.801,39	4.732	35.179,32	2.918,58	3.826	29.636,45	2.144,71
Condizione con salariati e/o compartec.	1.760	41.713,81	162	4.763,16	139,03	114	3.458,76	94,59
Condizione a colonia parziaria appoderata	703	6.893,44	309	4.518,61	581,72	279	4.211,28	426,29
Altra forma di conduzione . . . . .	1.113	4.190,48	333	2.142,19	195,06	272	1.820,58	147,10
<b>GENOVA . . . . .</b>	<b>33.398</b>	<b>162.235,93</b>	<b>9.139</b>	<b>66.585,88</b>	<b>2.023,34</b>	<b>5.816</b>	<b>49.806,97</b>	<b>1.307,49</b>
Condizione diretta del coltivatore . . . .	29.345	125.319,85	8.588	60.889,94	1.890,41	5.545	45.630,46	1.245,35
Condizione con salariati e/o compartec.	2.388	31.020,53	76	2.616,69	16,44	39	2.425,09	9,92
Condizione a colonia parziaria appoderata	963	4.173,42	358	2.454,47	92,31	177	1.413,09	40,71
Altra forma di conduzione . . . . .	702	1.722,13	117	624,78	24,18	55	338,33	11,51



## per principali coltivazioni praticate e provincia

in ettari

DI CONDUZIONE

CHE PRATICANO LA COLTIVAZIONE DI

Coltivazioni ortive			Coltivazioni floreali			Foraggere					
Aziende	Superficie		Aziende	Superficie		Prati avvicendati ed erbai			Prati permanenti e pascoli		
	totale delle aziende	a coltivazioni ortive		totale delle aziende	a coltivazioni floreali	Aziende	Superficie totale delle aziende	a prati avvicendati ed erbai	Aziende	Superficie totale delle aziende	a prati permanenti e pascoli
<b>39.714</b>	<b>177.991,14</b>	<b>6.984,18</b>	<b>438</b>	<b>1.319,81</b>	<b>114,16</b>	<b>25.788</b>	<b>173.737,18</b>	<b>33.355,59</b>	<b>71.572</b>	<b>507.437,68</b>	<b>260.247,53</b>
38.311	161.574,26	6.456,77	333	588,32	83,09	24.539	152.562,97	29.624,77	69.255	327.418,76	160.314,87
709	8.694,81	288,22	89	642,44	28,52	391	10.473,22	1.755,24	1.295	168.406,73	96.524,03
683	7.673,24	237,65	16	89,05	2,55	849	10.650,32	1.965,91	1.002	11.535,84	3.382,66
11	48,83	1,54	—	—	—	9	50,67	9,67	20	76,35	25,97
<b>19.214</b>	<b>124.913,43</b>	<b>2.793,52</b>	<b>95</b>	<b>637,52</b>	<b>74,90</b>	<b>8.670</b>	<b>102.029,98</b>	<b>23.961,33</b>	<b>29.400</b>	<b>178.157,42</b>	<b>62.631,65</b>
18.106	95.548,62	2.640,65	75	172,24	37,17	8.229	70.026,87	17.479,35	25.856	110.795,13	42.439,87
975	27.938,26	131,31	19	455,18	36,59	354	30.820,73	6.224,96	3.351	65.380,43	19.660,01
120	1.364,69	19,76	1	10,10	1,14	86	1.176,65	255,88	180	1.905,36	503,50
13	61,86	1,80	—	—	—	1	5,73	1,14	13	76,50	28,27
<b>23.201</b>	<b>74.879,58</b>	<b>2.797,35</b>	<b>149</b>	<b>752,83</b>	<b>27,71</b>	<b>7.780</b>	<b>63.761,70</b>	<b>13.718,23</b>	<b>32.452</b>	<b>226.912,60</b>	<b>100.699,15</b>
22.873	70.132,63	2.742,68	92	124,36	15,74	7.536	48.145,66	10.383,73	31.591	114.830,41	47.555,40
301	4.601,62	48,32	57	628,47	11,97	227	15.453,67	3.314,54	830	111.815,87	53.043,92
12	85,95	1,26	—	—	—	12	135,29	16,81	19	199,16	70,84
15	59,38	5,09	—	—	—	5	27,08	3,15	12	67,16	28,99
<b>38.798</b>	<b>251.015,02</b>	<b>7.686,58</b>	<b>117</b>	<b>986,19</b>	<b>94,94</b>	<b>45.287</b>	<b>303.579,70</b>	<b>87.664,16</b>	<b>62.126</b>	<b>486.254,39</b>	<b>236.146,66</b>
36.310	224.784,44	7.133,39	99	669,65	87,61	40.979	259.810,08	75.006,54	57.548	327.062,54	122.358,93
480	4.224,00	137,60	10	207,45	2,32	601	6.649,53	2.212,42	1.242	126.046,33	107.110,15
1.927	21.787,39	401,05	8	109,09	5,01	3.583	36.747,59	10.365,46	3.246	32.800,89	6.602,77
81	219,19	14,54	—	—	—	124	372,50	79,74	90	344,63	74,81
<b>8.014</b>	<b>34.380,78</b>	<b>1.450,57</b>	<b>58</b>	<b>242,63</b>	<b>40,44</b>	<b>21.340</b>	<b>96.623,36</b>	<b>14.680,93</b>	<b>24.890</b>	<b>108.291,94</b>	<b>22.683,97</b>
7.155	28.527,45	1.233,01	49	196,33	36,61	18.379	78.136,51	11.455,86	21.749	89.470,79	19.245,56
120	1.092,08	72,48	1	0,34	0,10	405	3.540,62	761,17	462	3.782,51	748,60
647	4.586,06	132,88	6	38,92	3,45	2.129	14.029,04	2.263,77	2.305	14.282,29	2.526,43
92	175,19	12,20	2	7,04	0,28	427	917,19	200,13	374	756,35	163,38
<b>14.998</b>	<b>100.266,30</b>	<b>5.482,85</b>	<b>61</b>	<b>449,31</b>	<b>39,17</b>	<b>38.857</b>	<b>261.622,62</b>	<b>61.452,71</b>	<b>21.751</b>	<b>178.527,05</b>	<b>33.642,81</b>
13.697	82.297,40	4.941,34	47	159,57	32,64	33.639	194.787,17	46.285,12	18.703	124.662,37	22.623,48
317	9.266,85	330,59	8	285,71	6,18	1.305	35.705,17	8.180,65	921	34.485,97	8.276,95
894	8.505,31	179,29	—	—	—	3.545	30.308,93	6.757,93	1.987	19.038,35	2.670,57
90	196,74	31,63	6	4,03	0,35	368	821,35	229,01	140	340,36	71,81
<b>143.939</b>	<b>763.446,25</b>	<b>27.195,05</b>	<b>918</b>	<b>4.388,29</b>	<b>391,32</b>	<b>147.722</b>	<b>1.001.354,54</b>	<b>234.832,95</b>	<b>242.191</b>	<b>1.685.581,08</b>	<b>716.051,77</b>
136.452	662.864,80	25.147,84	695	1.910,47	292,86	133.301	803.469,26	190.235,37	224.702	1.094.240,00	414.538,11
2.902	55.817,62	1.008,52	184	2.219,59	85,68	3.283	102.642,94	22.448,98	8.101	509.917,84	285.363,66
4.283	44.002,64	971,89	31	247,16	12,15	10.204	93.047,82	21.625,76	8.739	79.761,89	15.756,77
302	761,19	66,80	8	11,07	0,63	934	2.194,52	522,84	649	1.661,35	393,23
<b>9.518</b>	<b>61.957,83</b>	<b>1.188,48</b>	<b>17</b>	<b>59,94</b>	<b>7,46</b>	<b>563</b>	<b>3.725,54</b>	<b>305,52</b>	<b>11.826</b>	<b>191.797,86</b>	<b>113.465,62</b>
9.431	57.291,69	1.167,61	17	59,94	7,46	557	3.691,21	302,07	11.299	76.846,16	43.732,90
87	4.666,14	20,87	—	—	—	6	34,33	3,45	527	114.951,70	69.732,72
—	—	—	—	—	—	—	—	—	—	—	—
—	—	—	—	—	—	—	—	—	—	—	—
<b>15.370</b>	<b>45.865,61</b>	<b>1.986,58</b>	<b>6.423</b>	<b>10.778,69</b>	<b>2.175,34</b>	<b>386</b>	<b>1.804,36</b>	<b>144,22</b>	<b>14.890</b>	<b>79.163,33</b>	<b>30.902,78</b>
14.816	42.402,57	1.797,12	5.953	9.875,06	1.831,22	370	1.610,95	130,38	14.092	47.849,51	18.788,45
397	2.608,79	78,22	340	682,60	228,32	11	153,63	5,81	681	30.369,17	11.834,18
39	291,51	36,45	39	124,07	60,15	1	15,13	6,94	32	277,83	85,55
118	562,74	24,79	91	96,96	55,65	4	24,65	1,09	85	666,82	194,60
<b>17.494</b>	<b>91.043,35</b>	<b>5.511,51</b>	<b>371</b>	<b>1.425,37</b>	<b>45,54</b>	<b>4.146</b>	<b>36.950,16</b>	<b>3.410,66</b>	<b>15.190</b>	<b>113.973,40</b>	<b>25.361,48</b>
15.351	73.143,14	4.636,85	335	1.078,93	42,76	3.590	27.182,22	2.642,15	13.310	76.086,40	19.139,27
561	7.659,73	237,43	18	303,82	1,45	131	4.256,96	276,47	829	28.783,18	4.512,10
646	6.471,56	233,79	1	4,60	0,30	285	4.559,13	402,77	477	5.874,82	984,42
936	3.768,92	403,44	17	38,02	1,03	140	951,85	89,27	574	3.229,00	725,69
<b>24.539</b>	<b>118.607,25</b>	<b>6.346,89</b>	<b>477</b>	<b>1.146,09</b>	<b>120,65</b>	<b>6.814</b>	<b>50.528,52</b>	<b>2.404,23</b>	<b>23.239</b>	<b>140.774,74</b>	<b>55.614,91</b>
22.830	108.860,77	5.955,62	422	999,39	100,91	6.476	45.033,98	2.284,26	21.449	111.150,18	42.881,36
360	4.706,06	101,57	42	133,41	17,72	69	3.717,11	46,68	1.257	26.306,86	11.891,36
909	3.958,10	215,05	2	3,07	0,23	198	1.425,37	61,17	368	2.413,93	458,02
440	1.082,32	74,65	11	10,22	1,79	71	352,06	12,12	165	903,77	384,17

## Segue Tav. 4 — Aziende con coltivazioni erbacee.

Superficie  
Segue A - PER FORMA

PROVINCIE E REGIONI  FORME DI CONDUZIONE	TOTALE		AZIENDE					
	Aziende	Superficie	Cereali					
			Aziende	Superficie		Aziende	Superficie	
				totale delle aziende	a cereali		totale delle aziende	a frumento
<b>LA SPEZIA . . . . .</b>	<b>26.857</b>	<b>78.498,66</b>	<b>10.576</b>	<b>43.673,62</b>	<b>4.296,82</b>	<b>8.766</b>	<b>40.194,25</b>	<b>2.608,82</b>
Condizione diretta del coltivatore. . . . .	20.971	49.705,73	8.171	34.549,29	2.655,29	6.622	31.625,86	1.577,58
Condizione con salariati e/o compartec. . . . .	2.338	18.985,35	249	1.639,52	87,52	206	1.533,58	53,80
Condizione a colonia parziaria appoderata . . . . .	1.876	7.289,99	1.431	5.985,86	1.283,65	1.330	5.677,57	816,33
Altra forma di conduzione . . . . .	1.672	2.517,59	725	1.498,95	270,36	608	1.357,24	160,61
<b>LIGURIA . . . . .</b>	<b>111.870</b>	<b>482.166,64</b>	<b>27.125</b>	<b>166.737,05</b>	<b>10.537,31</b>	<b>20.809</b>	<b>138.405,65</b>	<b>7.076,80</b>
Condizione diretta del coltivatore. . . . .	96.580	326.638,94	23.292	139.804,12	7.818,26	17.666	115.526,71	5.289,15
Condizione con salariati e/o compartec. . . . .	7.948	127.519,87	523	9.327,90	249,94	388	7.699,24	164,07
Condizione a colonia parziaria appoderata . . . . .	3.611	18.722,26	2.101	12.999,57	1.959,18	1.788	11.327,44	1.284,33
Altra forma di conduzione . . . . .	3.731	9.285,57	1.209	4.605,46	509,93	967	3.852,26	339,25
<b>VARESE . . . . .</b>	<b>47.545</b>	<b>85.157,00</b>	<b>26.356</b>	<b>48.489,69</b>	<b>10.769,72</b>	<b>7.296</b>	<b>19.253,84</b>	<b>3.720,84</b>
Condizione diretta del coltivatore. . . . .	43.246	60.907,45	25.899	43.074,52	9.863,60	7.163	16.156,37	3.335,96
Condizione con salariati e/o compartec. . . . .	4.235	23.523,33	398	4.735,87	787,00	89	2.528,81	331,96
Condizione a colonia parziaria appoderata . . . . .	64	726,22	59	679,30	119,12	44	568,16	52,92
Altra forma di conduzione . . . . .	—	—	—	—	—	—	—	—
<b>COMO . . . . .</b>	<b>48.114</b>	<b>148.004,16</b>	<b>26.731</b>	<b>57.441,50</b>	<b>12.981,60</b>	<b>12.878</b>	<b>31.891,29</b>	<b>5.925,10</b>
Condizione diretta del coltivatore. . . . .	45.040	93.862,77	26.457	54.093,47	12.536,13	12.777	30.307,20	5.736,31
Condizione con salariati e/o compartec. . . . .	3.041	53.877,79	250	3.124,31	369,88	82	1.390,00	158,06
Condizione a colonia parziaria appoderata . . . . .	29	255,69	23	220,85	54,22	18	191,22	29,95
Altra forma di conduzione . . . . .	4	7,91	1	2,87	1,37	1	2,87	0,78
<b>SONDRIO . . . . .</b>	<b>22.772</b>	<b>222.179,16</b>	<b>9.454</b>	<b>39.925,39</b>	<b>1.551,49</b>	<b>1.910</b>	<b>8.535,86</b>	<b>202,28</b>
Condizione diretta del coltivatore. . . . .	22.098	58.793,26	9.409	30.127,34	1.508,95	1.905	8.484,10	201,76
Condizione con salariati e/o compartec. . . . .	673	163.374,90	44	9.787,05	42,04	4	40,76	0,25
Condizione a colonia parziaria appoderata . . . . .	—	—	—	—	—	—	—	—
Altra forma di conduzione . . . . .	1	11,00	1	11,00	0,50	1	11,00	0,25
<b>MILANO . . . . .</b>	<b>47.720</b>	<b>209.283,52</b>	<b>40.087</b>	<b>193.755,70</b>	<b>82.388,74</b>	<b>32.450</b>	<b>183.180,08</b>	<b>41.109,31</b>
Condizione diretta del coltivatore. . . . .	45.452	113.377,22	38.621	105.822,13	50.063,31	31.085	97.799,80	26.538,70
Condizione con salariati e/o compartec. . . . .	2.223	95.325,20	1.423	87.377,52	32.141,55	1.324	84.847,21	14.453,50
Condizione a colonia parziaria appoderata . . . . .	45	561,10	43	556,05	183,88	41	533,02	117,11
Altra forma di conduzione . . . . .	—	—	—	—	—	—	—	—
<b>BERGAMO . . . . .</b>	<b>43.789</b>	<b>228.577,69</b>	<b>21.615</b>	<b>83.734,34</b>	<b>35.488,86</b>	<b>17.665</b>	<b>74.884,02</b>	<b>17.146,45</b>
Condizione diretta del coltivatore. . . . .	37.996	135.405,07	17.316	56.418,85	22.166,77	13.604	48.381,31	10.431,69
Condizione con salariati e/o compartec. . . . .	1.188	69.946,26	355	8.006,96	2.877,81	313	7.791,64	1.571,59
Condizione a colonia parziaria appoderata . . . . .	4.083	20.687,00	3.658	18.996,45	10.223,23	3.519	18.443,36	5.047,62
Altra forma di conduzione . . . . .	522	539,36	286	312,08	201,05	229	267,71	95,55
<b>BRESCIA . . . . .</b>	<b>49.785</b>	<b>390.284,50</b>	<b>28.906</b>	<b>190.913,28</b>	<b>82.773,68</b>	<b>21.203</b>	<b>168.976,87</b>	<b>42.678,04</b>
Condizione diretta del coltivatore. . . . .	42.875	187.367,83	24.710	126.844,35	55.519,80	17.363	108.252,02	27.750,39
Condizione con salariati e/o compartec. . . . .	2.661	172.997,44	1.046	37.775,95	16.116,69	958	35.480,70	8.845,02
Condizione a colonia parziaria appoderata . . . . .	3.142	27.389,70	2.847	25.774,51	10.891,86	2.691	24.881,50	5.977,63
Altra forma di conduzione . . . . .	1.107	2.529,53	303	518,47	245,33	191	362,65	105,00
<b>PAVIA . . . . .</b>	<b>41.352</b>	<b>262.956,66</b>	<b>27.631</b>	<b>229.830,89</b>	<b>107.498,72</b>	<b>22.534</b>	<b>219.581,41</b>	<b>54.556,48</b>
Condizione diretta del coltivatore. . . . .	36.462	164.055,74	25.025	150.161,40	69.356,38	20.186	144.232,30	37.160,44
Condizione con salariati e/o compartec. . . . .	2.501	86.274,72	1.071	68.044,75	34.418,66	926	63.948,56	14.244,20
Condizione a colonia parziaria appoderata . . . . .	998	9.822,23	919	9.591,21	3.100,03	900	9.523,70	2.648,89
Altra forma di conduzione . . . . .	1.391	2.803,97	616	2.033,53	623,65	522	1.876,85	502,95
<b>CREMONA . . . . .</b>	<b>14.811</b>	<b>155.627,15</b>	<b>12.143</b>	<b>150.041,49</b>	<b>54.244,19</b>	<b>10.060</b>	<b>145.799,21</b>	<b>29.197,26</b>
Condizione diretta del coltivatore. . . . .	12.857	89.546,89	10.517	86.329,40	31.537,86	8.524	82.923,14	16.807,07
Condizione con salariati e/o compartec. . . . .	1.450	60.685,61	1.164	58.446,91	20.897,56	1.106	57.701,20	11.345,08
Condizione a colonia parziaria appoderata . . . . .	384	5.111,42	381	5.062,54	1.735,66	373	5.012,34	1.002,25
Altra forma di conduzione . . . . .	120	283,23	81	202,64	73,11	57	162,53	42,86
<b>MANTOVA . . . . .</b>	<b>25.266</b>	<b>209.632,67</b>	<b>21.608</b>	<b>196.216,68</b>	<b>72.063,38</b>	<b>19.835</b>	<b>191.832,96</b>	<b>50.468,36</b>
Condizione diretta del coltivatore. . . . .	21.276	156.105,97	18.253	149.475,44	55.938,19	16.610	146.416,08	39.412,82
Condizione con salariati e/o compartec. . . . .	1.161	23.998,24	657	17.680,88	6.012,10	576	16.512,41	3.642,41
Condizione a colonia parziaria appoderata . . . . .	2.640	29.035,11	2.588	28.746,10	9.981,58	2.567	28.634,79	7.329,70
Altra forma di conduzione . . . . .	189	493,35	110	314,26	131,51	82	269,68	83,43

## per principali coltivazioni praticate e provincia

in ettari

DI CONDUZIONE

CHE PRATICANO LA COLTIVAZIONE DI

Coltivazioni ortive			Coltivazioni floreali			Foraggere					
Aziende	Superficie		Aziende	Superficie		Prati avvicendati ed erbai			Prati permanenti e pascoli		
	totale delle aziende	a coltivazioni ortive		totale delle aziende	a coltivazioni floreali	Aziende	Superficie	a prati avvicendati ed erbai	Aziende	Superficie	a prati permanenti e pascoli
						totale delle aziende				totale delle aziende	
<b>16.392</b>	<b>51.609,22</b>	<b>2.708,40</b>	<b>145</b>	<b>117,05</b>	<b>11,72</b>	<b>8.595</b>	<b>35.181,85</b>	<b>3.848,82</b>	<b>10.983</b>	<b>52.277,08</b>	<b>13.702,24</b>
13.224	40.742,21	1.908,94	125	64,99	6,65	6.639	26.988,59	2.400,90	8.691	38.040,32	9.010,07
381	2.356,95	64,07	10	31,13	3,64	233	2.037,63	153,85	634	7.802,05	2.098,01
1.708	6.672,33	570,35	7	19,47	1,36	1.196	5.166,36	1.099,60	1.029	4.854,20	2.054,64
1.079	1.837,73	165,04	3	1,46	0,07	527	989,27	194,47	629	1.580,51	539,52
<b>73.795</b>	<b>307.125,43</b>	<b>16.503,38</b>	<b>7.416</b>	<b>13.467,20</b>	<b>2.353,25</b>	<b>19.941</b>	<b>124.464,89</b>	<b>9.807,93</b>	<b>64.302</b>	<b>386.188,55</b>	<b>125.581,41</b>
66.221	265.148,69	14.298,53	6.835	12.018,37	1.981,54	17.075	100.815,74	7.457,69	57.542	273.126,41	89.819,15
1.699	17.331,53	481,29	410	1.150,96	251,13	444	10.165,33	482,81	3.401	93.261,26	30.335,65
3.302	17.393,50	1.055,64	49	151,21	62,04	1.680	11.165,99	1.570,48	1.906	13.420,78	3.582,63
2.573	7.251,71	667,92	122	146,66	58,54	742	2.317,83	296,95	1.453	6.380,10	1.843,98
<b>25.929</b>	<b>45.612,08</b>	<b>2.901,96</b>	<b>295</b>	<b>707,68</b>	<b>60,17</b>	<b>6.874</b>	<b>20.774,34</b>	<b>4.358,49</b>	<b>26.458</b>	<b>61.532,69</b>	<b>23.304,37</b>
25.122	40.334,63	2.682,58	247	243,39	39,42	6.628	16.212,36	3.375,35	24.549	46.786,31	19.399,66
750	4.640,67	205,17	48	464,29	20,75	205	4.025,47	879,58	1.848	14.064,54	3.578,15
57	636,78	14,21	—	—	—	41	536,51	103,56	61	681,84	326,56
—	—	—	—	—	—	—	—	—	—	—	—
<b>28.111</b>	<b>64.575,39</b>	<b>3.808,39</b>	<b>240</b>	<b>1.112,40</b>	<b>52,13</b>	<b>10.253</b>	<b>29.040,21</b>	<b>7.253,98</b>	<b>36.707</b>	<b>131.206,85</b>	<b>66.552,70</b>
27.390	59.949,42	3.158,16	145	216,93	28,94	10.087	24.525,57	5.320,94	34.863	85.045,12	41.873,22
699	4.463,23	141,39	95	895,47	23,19	144	4.317,82	1.887,32	1.818	45.914,33	24.575,18
20	158,95	8,65	—	—	—	21	193,32	44,72	23	240,11	101,13
2	3,79	0,19	—	—	—	1	3,50	1,00	3	7,29	3,17
<b>13.052</b>	<b>47.122,87</b>	<b>1.406,93</b>	<b>5</b>	<b>6,02</b>	<b>2,11</b>	<b>792</b>	<b>5.520,22</b>	<b>255,08</b>	<b>19.949</b>	<b>206.414,54</b>	<b>112.048,73</b>
12.957	35.014,92	1.379,85	5	6,02	2,11	779	3.282,66	246,29	19.536	56.226,45	29.506,10
94	12.096,95	26,98	—	—	—	13	2.237,56	8,79	412	150.177,09	82.535,73
—	—	—	—	—	—	—	—	—	—	—	—
1	11,00	0,10	—	—	—	—	—	—	1	11,00	6,90
<b>16.008</b>	<b>111.898,95</b>	<b>4.191,84</b>	<b>300</b>	<b>1.033,60</b>	<b>194,11</b>	<b>25.717</b>	<b>179.144,30</b>	<b>96.837,60</b>	<b>13.558</b>	<b>118.488,86</b>	<b>37.556,01</b>
14.972	49.650,19	3.290,30	259	436,27	153,35	24.230	91.060,41	46.157,57	12.454	53.054,75	20.245,20
1.013	61.926,31	900,53	41	597,33	40,76	1.443	87.524,87	50.335,62	1.090	65.214,35	17.228,38
23	322,45	1,01	—	—	—	44	559,02	344,41	14	219,76	82,43
—	—	—	—	—	—	—	—	—	—	—	—
<b>8.087</b>	<b>27.863,95</b>	<b>1.612,56</b>	<b>137</b>	<b>432,51</b>	<b>93,97</b>	<b>18.400</b>	<b>82.796,35</b>	<b>37.207,45</b>	<b>27.571</b>	<b>160.060,80</b>	<b>73.263,33</b>
7.304	23.335,52	1.437,81	105	122,35	42,02	14.801	52.893,33	24.079,93	24.664	102.131,91	49.918,41
214	1.532,86	67,26	22	265,72	37,80	370	13.247,38	6.460,55	632	47.216,19	21.163,59
518	2.954,09	101,19	9	43,99	14,05	3.038	16.430,42	6.574,98	2.127	10.513,33	2.100,66
51	41,48	6,30	1	0,45	0,10	191	225,22	91,99	148	199,37	80,67
<b>11.018</b>	<b>47.513,97</b>	<b>2.062,01</b>	<b>91</b>	<b>1.071,09</b>	<b>138,18</b>	<b>25.954</b>	<b>181.627,70</b>	<b>119.559,99</b>	<b>26.719</b>	<b>241.661,88</b>	<b>103.678,23</b>
10.472	35.557,71	1.768,71	70	212,00	94,88	21.138	115.314,38	75.091,78	23.472	105.293,58	46.298,17
196	9.867,44	139,61	9	731,98	2,38	1.212	38.531,86	29.543,11	1.263	120.836,07	54.286,46
249	1.891,34	113,57	9	121,34	40,51	2.932	26.179,47	14.375,54	1.597	14.279,90	2.630,71
101	197,48	40,12	3	5,77	0,41	672	1.601,99	549,56	387	1.252,33	462,89
<b>7.855</b>	<b>55.658,60</b>	<b>2.287,00</b>	<b>140</b>	<b>974,75</b>	<b>101,13</b>	<b>26.325</b>	<b>226.081,79</b>	<b>105.209,30</b>	<b>6.658</b>	<b>131.692,48</b>	<b>18.960,80</b>
7.321	40.676,10	1.985,35	132	387,66	100,19	23.543	148.528,07	69.230,33	5.713	73.730,89	11.896,56
248	12.665,15	229,27	7	582,46	0,81	1.108	65.733,07	31.700,87	641	54.411,44	6.570,25
179	2.013,12	45,97	1	4,63	0,13	945	9.630,76	3.551,89	227	3.230,35	439,19
107	304,23	26,41	—	—	—	729	2.189,89	726,21	77	319,80	54,80
<b>1.505</b>	<b>18.691,24</b>	<b>1.176,10</b>	<b>27</b>	<b>226,01</b>	<b>119,81</b>	<b>12.043</b>	<b>149.368,48</b>	<b>105.921,55</b>	<b>4.439</b>	<b>49.979,61</b>	<b>17.284,71</b>
1.296	9.931,71	842,92	22	117,52	50,40	10.382	85.799,70	56.480,70	4.089	37.405,06	13.963,35
160	8.372,42	292,60	5	108,49	69,41	1.196	58.326,48	45.703,05	266	11.333,35	2.791,37
31	343,13	21,30	—	—	—	380	5.056,49	3.611,59	69	1.200,28	511,00
18	43,98	19,28	—	—	—	85	185,81	126,21	15	40,92	18,99
<b>4.281</b>	<b>43.374,70</b>	<b>2.454,21</b>	<b>94</b>	<b>942,10</b>	<b>133,02</b>	<b>22.256</b>	<b>198.975,29</b>	<b>141.444,06</b>	<b>6.789</b>	<b>80.508,66</b>	<b>16.530,51</b>
3.646	31.432,25	1.811,60	80	547,31	115,16	18.784	150.437,39	108.350,90	5.574	59.394,50	11.658,29
224	7.950,00	519,41	10	351,85	4,52	773	19.717,94	11.505,56	369	10.230,90	3.101,09
338	3.946,20	107,82	3	42,63	13,03	2.575	28.479,03	21.336,49	825	10.813,70	1.737,95
23	46,25	15,38	1	0,31	0,31	124	340,93	251,11	21	69,56	33,18

## Segue TAV. 4 — Aziende con coltivazioni erbacee,

Superficie

Segue A - PER FORMA

PROVINCIE E REGIONI FORME DI CONDUZIONE	TOTALE		AZIENDE					
	Aziende	Superficie	Cereali					
			Aziende	Superficie		Aziende	Superficie	
				totale delle aziende	a cereali		totale delle aziende	a frumento
<b>LOMBARDIA . . . . .</b>	<b>341.154</b>	<b>1.909.682,51</b>	<b>214.531</b>	<b>1.190.348,96</b>	<b>459.720,38</b>	<b>145.831</b>	<b>1.043.934,99</b>	<b>245.004,10</b>
Condizione diretta del coltivatore . . . . .	307.302	1.059.422,20	196.207	802.346,90	308.490,99	129.217	682.952,32	167.375,14
Condizione con salariati e/o compartec. . . . .	19.133	750.003,49	6.408	294.980,20	113.663,29	5.378	270.241,29	54.592,07
Condizione a colonia parziaria appoderata . . . . .	11.385	93.588,47	10.518	89.627,01	36.289,58	10.153	87.788,09	22.206,07
Altra forma di conduzione . . . . .	3.334	6.668,35	1.398	3.394,85	1.276,52	1.083	2.953,29	830,82
<b>BOLZANO-BOZEN . . . . .</b>	<b>29.181</b>	<b>614.279,37</b>	<b>14.480</b>	<b>273.541,58</b>	<b>12.080,52</b>	<b>5.872</b>	<b>127.556,79</b>	<b>2.054,64</b>
Condizione diretta del coltivatore . . . . .	25.718	314.439,71	14.129	254.877,33	11.652,11	5.760	122.192,91	1.977,83
Condizione con salariati e/o compartec. . . . .	2.325	296.729,40	227	17.749,22	341,68	77	5.153,54	63,71
Condizione a colonia parziaria appoderata . . . . .	124	1.002,47	49	393,40	28,29	27	150,73	10,41
Altra forma di conduzione . . . . .	964	2.107,79	75	521,63	68,44	8	59,61	2,69
<b>TRENTO . . . . .</b>	<b>56.949</b>	<b>520.682,16</b>	<b>21.298</b>	<b>69.508,93</b>	<b>4.405,81</b>	<b>7.707</b>	<b>29.882,84</b>	<b>1.350,82</b>
Condizione diretta del coltivatore . . . . .	52.258	133.536,96	20.178	62.683,58	3.697,01	7.263	26.374,47	1.149,32
Condizione con salariati e/o compartec. . . . .	2.464	378.496,49	213	1.966,79	103,18	96	1.060,56	37,57
Condizione a colonia parziaria appoderata . . . . .	601	3.729,48	414	2.597,14	328,54	217	1.359,50	109,70
Altra forma di conduzione . . . . .	1.626	4.919,23	493	2.261,42	277,08	131	1.088,31	54,23
<b>TRENTINO-ALTO ADIGE . . . . .</b>	<b>86.080</b>	<b>1.134.961,53</b>	<b>35.778</b>	<b>343.050,51</b>	<b>16.496,33</b>	<b>13.579</b>	<b>157.439,63</b>	<b>3.405,46</b>
Condizione diretta del coltivatore . . . . .	77.976	447.976,67	34.307	317.560,91	15.349,12	13.023	148.567,38	3.127,15
Condizione con salariati e/o compartec. . . . .	4.789	675.225,89	440	19.716,01	444,86	173	6.214,10	101,28
Condizione a colonia parziaria appoderata . . . . .	725	4.731,95	463	2.990,54	356,83	244	1.510,23	120,11
Altra forma di conduzione . . . . .	2.590	7.027,02	568	2.783,05	345,52	139	1.147,92	56,92
<b>VERONA . . . . .</b>	<b>45.916</b>	<b>260.301,65</b>	<b>32.175</b>	<b>200.294,23</b>	<b>83.823,48</b>	<b>29.219</b>	<b>193.890,14</b>	<b>54.090,50</b>
Condizione diretta del coltivatore . . . . .	37.624	169.872,83	25.833	129.807,97	57.938,51	23.162	124.915,50	37.331,34
Condizione con salariati e/o compartec. . . . .	1.395	42.503,18	772	26.106,30	10.798,13	724	25.596,87	6.776,10
Condizione a colonia parziaria appoderata . . . . .	5.820	46.344,97	5.145	43.522,08	14.729,74	4.986	42.615,97	9.767,52
Altra forma di conduzione . . . . .	1.077	1.580,67	425	857,88	357,10	347	761,80	215,54
<b>VICENZA . . . . .</b>	<b>52.454</b>	<b>242.284,49</b>	<b>37.417</b>	<b>162.082,26</b>	<b>52.556,92</b>	<b>29.216</b>	<b>139.641,26</b>	<b>29.685,91</b>
Condizione diretta del coltivatore . . . . .	49.458	174.587,55	35.075	139.731,19	44.476,91	27.129	118.388,12	24.715,53
Condizione con salariati e/o compartec. . . . .	882	52.204,52	451	7.489,27	2.458,89	362	7.043,09	1.674,80
Condizione a colonia parziaria appoderata . . . . .	1.851	15.093,89	1.729	14.559,31	5.476,37	1.608	13.964,76	3.223,60
Altra forma di conduzione . . . . .	263	398,53	162	302,49	144,75	117	245,29	71,98
<b>BELLUNO . . . . .</b>	<b>33.807</b>	<b>286.643,40</b>	<b>15.605</b>	<b>68.697,53</b>	<b>3.883,48</b>	<b>964</b>	<b>11.249,75</b>	<b>327,27</b>
Condizione diretta del coltivatore . . . . .	32.476	113.380,53	14.790	54.677,89	2.992,22	670	4.947,25	120,65
Condizione con salariati e/o compartec. . . . .	564	164.110,73	86	5.115,33	121,72	12	1.644,83	23,53
Condizione a colonia parziaria appoderata . . . . .	738	9.115,68	706	8.876,52	773,15	282	4.657,67	183,09
Altra forma di conduzione . . . . .	29	36,46	23	27,79	6,39	—	—	—
<b>TREVISO . . . . .</b>	<b>61.783</b>	<b>224.197,47</b>	<b>47.049</b>	<b>190.387,14</b>	<b>68.405,14</b>	<b>33.491</b>	<b>159.174,61</b>	<b>28.045,27</b>
Condizione diretta del coltivatore . . . . .	51.346	133.100,94	38.154	115.268,79	43.896,54	26.140	91.760,83	18.164,57
Condizione con salariati e/o compartec. . . . .	1.535	21.769,39	526	7.396,45	1.657,06	309	5.562,85	730,39
Condizione a colonia parziaria appoderata . . . . .	7.443	64.560,95	7.164	63.267,95	20.651,72	6.101	57.739,87	8.184,77
Altra forma di conduzione . . . . .	1.459	4.766,19	1.205	4.453,95	2.199,82	941	4.111,06	965,54
<b>VENEZIA . . . . .</b>	<b>34.483</b>	<b>164.783,15</b>	<b>29.176</b>	<b>158.116,24</b>	<b>77.764,09</b>	<b>17.874</b>	<b>140.301,47</b>	<b>34.744,64</b>
Condizione diretta del coltivatore . . . . .	28.672	75.122,34	23.842	70.752,61	36.512,47	13.580	57.253,02	15.289,66
Condizione con salariati e/o compartec. . . . .	1.063	36.742,61	871	35.199,40	17.357,58	576	33.462,30	8.799,88
Condizione a colonia parziaria appoderata . . . . .	4.286	52.370,59	4.089	51.705,68	23.551,46	3.630	49.462,11	10.603,33
Altra forma di conduzione . . . . .	442	547,61	374	458,55	342,58	88	124,04	51,77
<b>PADOVA . . . . .</b>	<b>61.374</b>	<b>187.789,20</b>	<b>54.706</b>	<b>181.735,87</b>	<b>83.521,27</b>	<b>43.908</b>	<b>170.706,43</b>	<b>49.191,61</b>
Condizione diretta del coltivatore . . . . .	58.968	157.968,71	52.612	153.143,34	71.859,23	42.029	143.044,16	41.704,44
Condizione con salariati e/o compartec. . . . .	941	19.270,78	709	18.216,91	7.118,55	590	17.601,64	4.738,07
Condizione a colonia parziaria appoderata . . . . .	1.291	10.271,43	1.256	10.191,02	4.442,72	1.193	9.897,77	2.699,95
Altra forma di conduzione . . . . .	174	278,28	129	184,60	100,77	96	162,86	49,15
<b>ROVIGO . . . . .</b>	<b>22.069</b>	<b>140.193,53</b>	<b>18.256</b>	<b>135.479,38</b>	<b>54.098,61</b>	<b>14.827</b>	<b>130.196,37</b>	<b>40.013,80</b>
Condizione diretta del coltivatore . . . . .	20.736	98.691,65	17.134	95.743,86	39.111,43	13.781	92.012,56	29.608,57
Condizione con salariati e/o compartec. . . . .	709	35.505,26	545	33.843,40	12.754,93	493	32.415,13	8.545,17
Condizione a colonia parziaria appoderata . . . . .	584	5.974,26	555	5.876,06	2.221,90	541	5.756,91	1.853,06
Altra forma di conduzione . . . . .	40	22,36	22	16,06	10,35	12	11,77	7,00

per principali coltivazioni praticate e provincia  
in ettari

DI CONDUZIONE

CHE PRATICANO LA COLTIVAZIONE DI

Coltivazioni ortive			Coltivazioni floreali			Foraggere					
Aziende	Superficie		Aziende	Superficie		Prati avvicendati ed erbai			Prati permanenti e pascoli		
	totale delle aziende	a coltivazioni ortive		totale delle aziende	a coltivazioni floreali	Aziende	Superficie totale delle aziende	a prati avvicendati ed erbai	Aziende	Superficie totale delle aziende	a prati permanenti e pascoli
<b>115.796</b>	<b>462.311,75</b>	<b>21.401,00</b>	<b>1.329</b>	<b>6.506,16</b>	<b>894,63</b>	<b>148.614</b>	<b>1.073.328,68</b>	<b>618.047,50</b>	<b>168.848</b>	<b>1.181.546,37</b>	<b>469.179,39</b>
110.480	325.882,45	18.357,28	1.065	2.289,45	626,47	130.372	688.053,87	388.333,79	154.914	619.068,57	244.758,96
3.598	123.515,03	2.522,22	237	3.997,59	199,62	6.464	293.662,45	178.024,45	8.339	519.398,26	215.830,20
1.415	12.266,06	413,72	22	212,59	67,72	9.976	87.065,02	49.943,18	4.943	41.179,27	7.929,63
303	648,21	107,78	5	6,53	0,82	1.802	4.547,34	1.746,08	652	1.900,27	660,60
<b>17.114</b>	<b>300.931,61</b>	<b>4.146,06</b>	<b>76</b>	<b>3.226,47</b>	<b>35,99</b>	<b>7.764</b>	<b>155.744,88</b>	<b>8.366,23</b>	<b>20.297</b>	<b>495.149,11</b>	<b>269.970,36</b>
16.609	271.760,83	3.902,02	57	414,01	28,24	7.581	141.543,06	6.488,57	18.918	295.659,58	129.029,97
360	28.187,44	190,89	17	2.805,31	7,49	132	13.885,39	1.835,06	1.186	198.208,22	140.654,04
69	526,07	24,54	—	—	—	36	238,47	30,23	73	607,53	148,96
76	457,27	28,61	2	7,15	0,26	15	77,96	12,37	120	673,78	137,39
<b>40.459</b>	<b>122.795,47</b>	<b>7.992,36</b>	<b>139</b>	<b>1.026,09</b>	<b>17,25</b>	<b>10.451</b>	<b>44.467,85</b>	<b>5.219,10</b>	<b>43.333</b>	<b>285.775,46</b>	<b>177.725,61</b>
39.033	110.239,47	7.355,17	112	267,90	13,28	9.553	30.778,25	3.748,61	40.952	121.424,10	67.642,47
510	7.275,67	229,26	21	746,03	3,76	177	9.760,57	953,92	1.338	158.492,05	108.735,27
467	2.986,40	234,76	2	10,27	0,11	310	2.002,76	250,74	479	3.047,83	745,61
449	2.293,93	173,17	4	1,89	0,10	411	1.926,27	265,83	564	2.811,48	602,26
<b>57.573</b>	<b>423.727,08</b>	<b>12.138,42</b>	<b>215</b>	<b>4.252,56</b>	<b>53,24</b>	<b>18.215</b>	<b>200.212,73</b>	<b>13.585,33</b>	<b>63.630</b>	<b>780.924,57</b>	<b>447.695,97</b>
55.642	382.000,30	11.257,19	169	681,91	41,52	17.134	172.321,31	10.237,18	59.870	417.083,68	196.672,44
870	35.463,11	420,15	38	3.551,34	11,25	309	23.645,96	2.788,98	2.524	356.700,27	249.389,31
536	3.512,47	259,30	2	10,27	0,11	346	2.241,23	280,97	552	3.655,36	894,57
525	2.751,20	201,78	6	9,04	0,36	426	2.004,23	278,20	684	3.485,26	739,65
<b>14.697</b>	<b>92.742,36</b>	<b>6.310,31</b>	<b>58</b>	<b>480,08</b>	<b>52,51</b>	<b>29.352</b>	<b>192.114,89</b>	<b>72.709,10</b>	<b>19.568</b>	<b>138.597,99</b>	<b>54.071,95</b>
12.486	65.739,04	4.611,51	33	149,00	19,38	23.142	122.694,35	47.394,48	14.701	83.417,12	37.887,68
401	12.250,67	808,19	16	224,08	23,98	809	26.399,98	10.001,88	634	22.306,83	6.693,38
1.685	14.517,89	844,77	9	107,00	9,15	5.029	42.308,71	15.061,05	3.958	32.335,63	9.258,93
125	234,76	45,84	—	—	—	372	711,85	251,69	275	538,41	231,96
<b>23.279</b>	<b>108.267,71</b>	<b>2.474,02</b>	<b>45</b>	<b>333,53</b>	<b>21,31</b>	<b>30.048</b>	<b>138.564,29</b>	<b>43.837,12</b>	<b>34.617</b>	<b>172.304,87</b>	<b>67.497,13</b>
22.026	94.687,48	2.157,74	34	201,95	19,47	27.874	116.841,83	36.742,32	32.643	134.170,16	51.385,86
299	5.427,84	155,14	11	131,58	1,84	423	7.435,83	2.409,46	520	26.114,91	12.621,48
912	8.063,67	152,49	—	—	—	1.629	14.062,27	4.594,85	1.395	11.881,19	3.439,87
42	88,72	8,65	—	—	—	122	224,36	90,49	59	138,61	49,92
<b>21.021</b>	<b>97.141,40</b>	<b>1.635,18</b>	<b>18</b>	<b>280,89</b>	<b>125,04</b>	<b>9.934</b>	<b>55.976,52</b>	<b>7.779,13</b>	<b>29.082</b>	<b>240.346,15</b>	<b>108.332,61</b>
20.378	79.095,64	1.549,81	15	172,84	41,92	9.224	35.321,81	6.204,49	27.919	107.516,11	58.320,42
108	11.031,46	25,46	2	98,05	82,58	104	12.861,97	655,41	399	123.764,58	44.354,27
526	6.998,04	59,47	1	10,00	0,54	594	7.774,31	913,26	722	9.036,82	5.638,69
9	16,26	0,44	—	—	—	12	18,43	5,97	22	28,64	19,23
<b>27.411</b>	<b>112.752,14</b>	<b>3.013,28</b>	<b>41</b>	<b>136,37</b>	<b>35,06</b>	<b>46.863</b>	<b>187.717,93</b>	<b>77.969,64</b>	<b>39.136</b>	<b>165.435,90</b>	<b>52.976,49</b>
22.277	66.205,64	1.965,84	21	38,60	14,05	38.045	113.227,09	49.566,70	31.106	95.062,41	32.498,86
359	4.691,29	100,68	11	41,60	1,93	674	8.257,55	2.861,30	1.103	12.619,54	5.464,23
4.273	39.674,78	410,79	5	40,55	11,11	6.969	61.822,52	23.347,70	6.185	54.954,11	14.379,19
502	2.180,43	535,97	4	15,62	7,97	1.175	4.410,77	2.193,94	742	2.799,84	634,21
<b>18.800</b>	<b>93.792,67</b>	<b>5.404,96</b>	<b>40</b>	<b>627,66</b>	<b>32,39</b>	<b>24.278</b>	<b>152.177,91</b>	<b>50.411,77</b>	<b>8.122</b>	<b>68.910,51</b>	<b>8.224,99</b>
15.583	42.443,80	4.170,85	26	50,75	9,45	19.417	65.887,57	24.110,90	5.975	26.928,79	3.975,04
371	14.724,82	489,05	8	498,79	7,74	704	34.996,29	9.529,63	383	19.356,02	1.581,48
2.791	36.569,13	736,20	6	78,12	15,20	3.969	51.048,39	16.660,98	1.717	22.523,70	2.619,66
55	54,92	8,86	—	—	—	188	245,66	110,26	47	102,00	48,81
<b>21.687</b>	<b>80.748,45</b>	<b>3.606,87</b>	<b>58</b>	<b>501,73</b>	<b>11,54</b>	<b>46.307</b>	<b>171.894,83</b>	<b>63.812,02</b>	<b>28.540</b>	<b>111.099,83</b>	<b>22.489,36</b>
20.897	66.693,81	3.250,71	50	89,56	8,66	44.318	143.988,47	54.613,46	27.206	89.984,50	18.789,79
312	9.926,06	281,22	7	407,52	2,80	677	17.851,61	5.215,42	565	14.836,58	2.452,63
436	4.041,09	71,94	1	4,65	0,08	1.213	9.902,22	3.914,48	700	6.166,56	1.173,58
42	87,49	3,00	—	—	—	99	152,53	68,66	69	112,19	73,36
<b>13.873</b>	<b>84.593,55</b>	<b>6.129,31</b>	<b>109</b>	<b>157,83</b>	<b>20,06</b>	<b>12.218</b>	<b>128.543,95</b>	<b>35.959,56</b>	<b>6.022</b>	<b>59.297,30</b>	<b>8.155,05</b>
13.208	65.392,05	5.275,59	96	140,76	14,84	11.188	89.752,06	26.025,38	5.498	37.286,57	5.027,43
299	15.717,55	634,78	9	14,82	5,16	510	33.312,10	8.235,91	300	19.631,29	2.845,66
343	3.471,50	215,09	1	1,10	0,02	508	5.470,54	1.695,47	212	2.374,70	281,05
23	12,45	3,85	3	1,15	0,04	12	9,25	2,80	12	4,74	0,91

## Segue TAV. 4 — Aziende con coltivazioni erbacee,

Superficie

Segue A - PER FORMA

PROVINCIE E REGIONI  FORME DI CONDUZIONE	TOTALE		AZIENDE					
	Aziende	Superficie	Cereali					
			Aziende	Superficie		Aziende	Superficie	
				totale delle aziende	a cereali		totale delle aziende	a frumento
<b>VENETO . . . . .</b>	<b>311.866</b>	<b>1.506.192,89</b>	<b>234.384</b>	<b>1.096.792,65</b>	<b>424.062,99</b>	<b>169.499</b>	<b>945.160,03</b>	<b>236.099,00</b>
Condizione diretta del coltivatore . . . .	279.280	922.724,55	207.440	759.125,65	296.787,31	146.491	632.321,44	166.934,76
Condizione con salariati e/o compartec.	7.089	372.106,47	3.960	133.367,06	52.266,86	3.066	123.326,71	31.287,94
Condizione a colonia parziaria appoderata	22.013	203.731,77	20.644	197.998,62	71.847,06	18.341	184.095,06	36.515,32
Altra forma di conduzione . . . . .	3.484	7.630,10	2.340	6.301,32	3.161,76	1.601	5.416,82	1.360,98
<b>UDINE . . . . .</b>	<b>91.241</b>	<b>569.852,17</b>	<b>66.176</b>	<b>321.924,86</b>	<b>88.956,21</b>	<b>30.970</b>	<b>206.723,40</b>	<b>29.142,61</b>
Condizione diretta del coltivatore . . . .	83.490	301.067,60	59.729	228.263,47	61.188,74	25.818	130.104,44	17.864,99
Condizione con salariati e/o compartec.	2.250	213.047,20	1.130	38.239,58	7.049,53	671	24.865,09	2.910,06
Condizione a colonia parziaria appoderata	3.958	47.372,41	3.929	47.277,04	17.154,44	3.490	44.433,41	6.919,72
Altra forma di conduzione . . . . .	1.543	8.364,96	1.388	8.144,77	3.563,50	991	7.320,46	1.447,84
<b>GORIZIA . . . . .</b>	<b>6.136</b>	<b>29.781,68</b>	<b>4.315</b>	<b>25.411,84</b>	<b>8.578,38</b>	<b>2.919</b>	<b>21.368,92</b>	<b>3.998,30</b>
Condizione diretta del coltivatore . . . .	5.181	17.604,79	3.641	15.017,33	5.135,66	2.337	11.934,89	2.233,46
Condizione con salariati e/o compartec.	335	5.854,83	112	4.226,24	932,68	71	3.600,73	525,06
Condizione a colonia parziaria appoderata	455	5.574,42	436	5.508,19	2.231,76	412	5.255,68	1.122,05
Altra forma di conduzione . . . . .	165	747,64	126	660,08	278,28	99	577,62	117,73
<b>TRIESTE . . . . .</b>	<b>4.268</b>	<b>16.377,80</b>	<b>930</b>	<b>4.581,23</b>	<b>156,07</b>	<b>38</b>	<b>550,55</b>	<b>19,74</b>
Condizione diretta del coltivatore . . . .	4.152	11.167,16	892	4.355,05	145,25	31	507,67	15,64
Condizione con salariati e/o compartec.	50	5.004,45	11	102,39	2,01	—	—	—
Condizione a colonia parziaria appoderata	49	197,73	26	123,44	8,79	7	42,88	4,10
Altra forma di conduzione . . . . .	17	8,46	1	0,35	0,02	—	—	—
<b>FRIULI-VENEZIA GIULIA . . . . .</b>	<b>101.645</b>	<b>616.011,65</b>	<b>71.421</b>	<b>351.917,93</b>	<b>97.690,66</b>	<b>33.927</b>	<b>228.642,87</b>	<b>33.160,65</b>
Condizione diretta del coltivatore . . . .	92.823	329.839,55	64.262	247.635,85	66.469,65	28.186	142.547,00	20.114,09
Condizione con salariati e/o compartec.	2.635	223.906,48	1.253	42.568,21	7.984,22	742	28.465,82	3.435,12
Condizione a colonia parziaria appoderata	4.462	53.144,56	4.391	52.908,67	19.394,99	3.909	49.731,97	8.045,87
Altra forma di conduzione . . . . .	1.725	9.121,06	1.515	8.805,20	3.841,80	1.090	7.898,08	1.565,57
<b>PIACENZA . . . . .</b>	<b>22.515</b>	<b>231.713,40</b>	<b>18.898</b>	<b>206.629,31</b>	<b>51.406,09</b>	<b>18.113</b>	<b>203.941,50</b>	<b>43.327,24</b>
Condizione diretta del coltivatore . . . .	19.342	158.642,07	16.200	150.873,13	36.475,27	15.478	148.648,02	30.716,21
Condizione con salariati e/o compartec.	1.069	49.624,46	791	32.630,32	8.388,73	763	32.290,74	7.174,00
Condizione a colonia parziaria appoderata	1.839	22.519,42	1.791	22.384,55	6.372,99	1.768	22.273,97	5.304,06
Altra forma di conduzione . . . . .	265	927,45	116	741,31	169,10	104	728,77	132,97
<b>PARMA . . . . .</b>	<b>30.564</b>	<b>308.835,87</b>	<b>25.656</b>	<b>266.039,64</b>	<b>51.752,84</b>	<b>24.505</b>	<b>280.038,81</b>	<b>43.275,86</b>
Condizione diretta del coltivatore . . . .	23.360	194.367,97	19.030	173.620,71	31.580,86	17.987	169.122,56	26.062,47
Condizione con salariati e/o compartec.	1.254	38.398,16	822	17.124,38	3.581,97	767	16.039,05	3.011,92
Condizione a colonia parziaria appoderata	5.884	75.954,39	5.781	75.256,09	16.578,86	5.733	74.843,95	14.192,80
Altra forma di conduzione . . . . .	66	115,35	23	38,46	11,15	18	33,25	8,67
<b>REGGIO NELL'EMILIA . . . . .</b>	<b>31.574</b>	<b>206.806,05</b>	<b>24.140</b>	<b>171.913,81</b>	<b>31.791,97</b>	<b>23.233</b>	<b>169.288,54</b>	<b>27.444,07</b>
Condizione diretta del coltivatore . . . .	23.179	104.395,93	16.753	91.463,88	17.170,28	15.921	89.350,44	14.508,13
Condizione con salariati e/o compartec.	966	33.404,11	570	14.050,30	2.368,85	539	13.763,87	1.819,36
Condizione a colonia parziaria appoderata	7.333	68.811,13	6.781	66.308,04	12.231,89	6.740	66.084,47	11.098,19
Altra forma di conduzione . . . . .	96	194,88	36	91,59	20,95	33	89,76	18,39
<b>MODENA . . . . .</b>	<b>37.738</b>	<b>244.180,25</b>	<b>29.534</b>	<b>212.100,10</b>	<b>45.145,09</b>	<b>28.459</b>	<b>209.129,61</b>	<b>40.152,28</b>
Condizione diretta del coltivatore . . . .	23.913	115.540,86	17.879	102.474,64	20.586,45	16.966	100.304,76	17.809,26
Condizione con salariati e/o compartec.	2.362	36.061,27	1.442	21.221,83	5.445,62	1.381	20.842,29	4.827,06
Condizione a colonia parziaria appoderata	11.220	92.080,83	10.106	88.064,88	19.011,37	10.019	87.652,54	17.427,80
Altra forma di conduzione . . . . .	243	497,29	107	338,75	101,65	93	330,02	88,16
<b>BOLOGNA . . . . .</b>	<b>37.356</b>	<b>335.978,34</b>	<b>29.088</b>	<b>295.195,94</b>	<b>75.269,22</b>	<b>28.553</b>	<b>292.828,83</b>	<b>67.195,12</b>
Condizione diretta del coltivatore . . . .	22.021	117.746,58	15.565	100.724,69	25.484,11	15.151	99.280,02	22.975,53
Condizione con salariati e/o compartec.	2.554	60.457,61	1.382	39.316,43	10.921,71	1.348	38.939,97	9.483,59
Condizione a colonia parziaria appoderata	12.555	157.494,78	12.030	154.984,82	38.815,19	11.969	154.445,55	34.692,12
Altra forma di conduzione . . . . .	226	279,37	91	170,00	48,21	85	163,29	43,88
<b>FERRARA . . . . .</b>	<b>22.493</b>	<b>204.837,03</b>	<b>16.124</b>	<b>185.544,26</b>	<b>65.637,88</b>	<b>15.280</b>	<b>182.372,97</b>	<b>52.958,84</b>
Condizione diretta del coltivatore . . . .	17.766	112.117,26	12.838	103.667,48	39.383,43	12.071	101.928,75	32.020,65
Condizione con salariati e/o compartec.	1.772	61.269,22	1.203	54.688,85	18.709,60	1.149	53.416,38	13.931,42
Condizione a colonia parziaria appoderata	2.763	30.698,34	2.005	26.736,18	7.418,61	1.989	26.594,11	6.884,03
Altra forma di conduzione . . . . .	192	752,21	78	451,75	126,24	71	433,73	117,74



per principali coltivazioni praticate e provincia

in ettari

DI CONDUZIONE

CHE PRATICANO LA COLTIVAZIONE DI

Coltivazioni ortive			Coltivazioni floreali			Foraggere					
Aziende	Superficie		Aziende	Superficie		Prati avvicendati ed erbai			Prati permanenti e pascoli		
	totale delle aziende	a coltivazioni ortive		totale delle aziende	a coltivazioni floreali	Aziende	Superficie totale delle aziende	a prati avvicendati ed erbai	Aziende	Superficie totale delle aziende	a prati permanenti e pascoli
<b>140.768</b>	<b>670.038,28</b>	<b>28.573,93</b>	<b>369</b>	<b>2.518,09</b>	<b>297,91</b>	<b>199.000</b>	<b>1.026.990,32</b>	<b>352.478,34</b>	<b>165.067</b>	<b>955.992,55</b>	<b>321.747,58</b>
126.855	480.257,46	22.982,05	275	843,46	127,77	173.208	687.713,18	244.657,73	145.048	574.365,66	207.885,08
2.149	73.769,69	2.494,52	64	1.416,44	126,03	3.901	141.115,33	38.909,01	3.904	238.629,75	76.013,13
10.966	113.336,10	2.490,75	23	241,42	36,10	19.911	192.388,96	66.187,79	14.889	139.272,71	36.790,97
798	2.675,03	606,61	7	16,77	8,01	1.980	5.772,85	2.723,81	1.226	3.724,43	1.058,40
<b>49.886</b>	<b>281.705,32</b>	<b>7.331,57</b>	<b>78</b>	<b>332,94</b>	<b>47,45</b>	<b>56.981</b>	<b>274.547,78</b>	<b>104.236,74</b>	<b>58.478</b>	<b>455.799,97</b>	<b>163.428,52</b>
47.017	203.512,02	6.633,19	62	145,05	44,37	50.637	189.895,82	73.347,91	54.110	237.057,81	106.841,28
557	50.147,72	237,26	7	39,54	0,97	1.214	30.227,98	8.970,47	1.259	182.895,77	49.014,69
1.760	23.486,39	357,55	8	147,35	1,75	3.866	46.611,86	19.105,03	2.493	31.207,05	6.579,28
552	4.559,19	103,57	1	1,00	0,36	1.264	7.812,12	2.813,33	616	4.639,34	993,27
<b>3.704</b>	<b>20.889,49</b>	<b>1.172,46</b>	<b>14</b>	<b>483,45</b>	<b>14,12</b>	<b>3.942</b>	<b>24.346,67</b>	<b>7.077,00</b>	<b>2.830</b>	<b>19.346,87</b>	<b>7.172,68</b>
3.171	13.736,26	1.033,16	7	16,72	1,28	3.274	14.492,24	4.021,44	2.322	11.054,16	4.755,12
100	2.128,16	43,99	5	437,64	4,39	135	3.852,05	1.098,68	156	4.301,83	1.642,19
338	4.477,08	73,04	1	23,59	6,35	421	5.379,17	1.715,18	266	3.564,51	681,80
95	547,99	22,27	1	5,50	2,10	112	623,21	241,70	86	426,37	93,57
<b>3.206</b>	<b>9.316,25</b>	<b>1.192,40</b>	<b>190</b>	<b>436,20</b>	<b>23,04</b>	<b>1.104</b>	<b>6.880,67</b>	<b>423,92</b>	<b>3.003</b>	<b>13.484,81</b>	<b>9.507,55</b>
3.128	8.970,12	1.139,94	185	416,51	22,80	1.076	6.609,11	391,13	2.938	10.502,27	7.094,05
20	158,11	15,97	2	1,63	0,12	4	145,71	10,25	27	2.839,05	2.367,59
43	180,31	32,49	2	17,86	0,07	23	125,35	22,44	35	141,84	45,69
15	7,71	4,00	1	0,20	0,05	1	0,50	0,10	3	1,65	0,22
<b>56.796</b>	<b>311.911,06</b>	<b>9.696,43</b>	<b>282</b>	<b>1.252,59</b>	<b>84,61</b>	<b>62.027</b>	<b>305.775,12</b>	<b>111.737,66</b>	<b>64.311</b>	<b>488.631,65</b>	<b>180.108,75</b>
53.316	226.218,40	8.806,29	254	578,28	68,45	54.987	210.997,17	77.760,48	59.370	258.614,24	118.690,45
677	52.433,99	297,22	14	478,81	5,48	1.353	34.225,74	10.079,40	1.442	190.036,65	53.024,47
2.141	28.143,78	463,08	11	188,80	8,17	4.310	52.116,38	20.842,65	2.794	34.913,40	7.306,77
662	5.114,89	129,84	3	6,70	2,51	1.377	8.435,83	3.055,13	705	5.067,36	1.087,06
<b>10.292</b>	<b>136.766,25</b>	<b>7.423,14</b>	<b>18</b>	<b>83,07</b>	<b>23,94</b>	<b>19.889</b>	<b>207.692,90</b>	<b>73.850,70</b>	<b>6.819</b>	<b>112.083,77</b>	<b>27.611,49</b>
8.898	97.795,19	4.628,84	15	42,22	9,53	17.093	151.029,10	52.534,81	5.987	70.055,27	16.454,33
617	28.333,93	2.348,77	3	40,85	14,41	852	33.851,67	12.523,08	469	35.761,91	10.113,89
726	10.447,91	423,78	—	—	—	1.781	21.996,33	8.498,84	354	6.188,77	1.036,42
51	189,22	21,75	—	—	—	163	815,80	293,97	9	77,82	6,85
<b>13.773</b>	<b>159.303,98</b>	<b>6.209,65</b>	<b>39</b>	<b>388,27</b>	<b>95,51</b>	<b>27.417</b>	<b>269.167,86</b>	<b>106.298,42</b>	<b>10.529</b>	<b>157.466,20</b>	<b>39.038,59</b>
10.528	109.521,62	4.340,25	23	168,90	44,65	20.617	176.810,19	66.533,47	8.184	100.922,41	27.552,52
394	9.297,92	714,91	5	52,19	4,31	996	17.718,24	7.416,88	489	26.743,78	5.961,94
2.830	40.466,19	1.145,96	11	167,18	46,55	5.759	74.577,54	32.317,67	1.852	29.798,18	5.522,95
21	18,25	8,53	—	—	—	45	61,89	30,40	4	1,83	1,18
<b>8.106</b>	<b>64.678,76</b>	<b>1.129,98</b>	<b>32</b>	<b>209,58</b>	<b>45,43</b>	<b>28.609</b>	<b>184.990,45</b>	<b>94.601,83</b>	<b>14.011</b>	<b>115.425,93</b>	<b>33.944,74</b>
6.218	37.688,16	682,39	17	76,55	26,21	20.680	99.030,96	51.720,04	9.443	50.625,37	15.359,59
158	5.846,09	250,05	2	20,50	0,64	765	18.400,60	7.124,02	416	26.454,80	7.404,23
1.718	21.123,85	195,35	12	111,81	18,53	7.099	67.420,92	35.696,27	4.132	38.279,98	11.157,09
12	20,66	2,19	1	0,72	0,05	65	137,97	61,50	20	65,78	23,83
<b>16.227</b>	<b>113.968,18</b>	<b>2.542,62</b>	<b>33</b>	<b>141,97</b>	<b>84,90</b>	<b>33.937</b>	<b>222.847,92</b>	<b>114.634,15</b>	<b>11.079</b>	<b>102.445,70</b>	<b>22.666,25</b>
9.511	53.815,87	1.344,44	19	42,67	22,12	20.947	108.122,04	50.176,62	7.237	51.383,65	12.813,63
619	10.043,84	471,07	5	5,62	1,36	1.786	23.471,40	10.365,27	706	20.109,07	4.458,96
6.027	50.004,11	715,02	9	93,68	61,42	11.011	90.802,72	53.839,71	3.110	30.872,98	5.363,08
70	104,36	12,09	—	—	—	193	451,76	252,55	26	80,00	30,58
<b>15.927</b>	<b>156.137,99</b>	<b>11.450,56</b>	<b>35</b>	<b>253,83</b>	<b>42,63</b>	<b>28.646</b>	<b>295.287,55</b>	<b>94.690,59</b>	<b>15.267</b>	<b>191.936,76</b>	<b>37.998,65</b>
8.732	53.967,22	5.250,06	22	149,84	24,87	14.935	99.123,52	31.507,45	7.789	61.004,63	12.917,72
575	21.150,28	1.532,54	4	5,99	0,78	1.600	42.313,03	11.509,79	1.377	42.361,21	10.423,81
6.537	80.928,28	4.643,31	7	96,00	15,99	12.010	153.708,99	51.610,82	6.061	88.469,79	14.622,85
83	92,21	24,65	2	2,00	0,99	101	142,01	62,53	40	101,13	34,27
<b>9.808</b>	<b>114.964,23</b>	<b>5.489,26</b>	<b>21</b>	<b>53,78</b>	<b>6,24</b>	<b>10.872</b>	<b>165.771,38</b>	<b>31.969,85</b>	<b>2.151</b>	<b>39.371,10</b>	<b>4.348,52</b>
7.948	64.968,45	3.133,36	16	38,08	4,04	8.106	89.387,62	17.206,56	1.568	18.560,01	1.901,85
602	33.593,81	1.802,78	3	1,93	1,93	947	50.734,84	9.040,04	243	15.466,62	2.004,56
1.226	16.212,77	542,10	2	13,77	0,27	1.788	25.341,62	5.654,70	330	5.288,71	438,26
32	189,20	11,02	—	—	—	31	307,30	68,55	10	55,76	3,85

Segue Tav. 4 — Aziende con coltivazioni erbacee,  
Superficie  
Segue A — PER FORMA

PROVINCIE E REGIONI  FORME DI CONDUZIONE	TOTALE		AZIENDE					
	Aziende	Superficie	Cereali					
			Aziende	Totale		Aziende	di cui frumento	
				totale delle aziende	a cereali		totale delle aziende	a frumento
<b>RAVENNA . . . . .</b>	<b>22.248</b>	<b>165.826,24</b>	<b>18.688</b>	<b>151.116,33</b>	<b>44.237,49</b>	<b>18.261</b>	<b>148.195,46</b>	<b>40.449,85</b>
Condizione diretta del coltivatore. . . . .	12.869	45.661,59	10.074	42.207,08	13.167,78	9.736	41.578,54	11.958,20
Condizione con salariati e/o compartec. . . . .	1.304	40.278,76	857	30.039,80	7.259,27	843	28.027,84	6.711,96
Condizione a colonia parziaria appoderata . . . . .	7.855	79.642,96	7.619	78.720,90	23.750,12	7.573	78.454,05	21.726,48
Altra forma di conduzione . . . . .	220	242,93	118	148,55	60,32	109	135,03	53,21
<b>FORLÌ . . . . .</b>	<b>35.276</b>	<b>266.698,21</b>	<b>30.404</b>	<b>228.135,53</b>	<b>65.746,90</b>	<b>30.010</b>	<b>218.703,14</b>	<b>56.567,02</b>
Condizione diretta del coltivatore. . . . .	18.922	74.599,22	16.146	69.321,78	20.689,89	15.840	68.643,32	17.563,45
Condizione con salariati e/o compartec. . . . .	2.805	53.885,22	1.070	21.595,66	2.773,54	1.022	13.280,86	2.419,63
Condizione a colonia parziaria appoderata . . . . .	13.159	137.820,68	12.948	136.926,30	42.150,36	12.917	136.501,38	36.463,47
Altra forma di conduzione . . . . .	390	393,09	240	291,79	133,11	231	277,58	120,47
<b>EMILIA-ROMAGNA . . . . .</b>	<b>239.764</b>	<b>1.964.875,39</b>	<b>192.492</b>	<b>1.716.674,92</b>	<b>430.987,48</b>	<b>186.414</b>	<b>1.684.498,86</b>	<b>371.365,28</b>
Condizione diretta del coltivatore. . . . .	161.372	923.071,48	124.485	834.353,39	204.538,07	119.150	818.856,41	173.613,90
Condizione con salariati e/o compartec. . . . .	14.086	373.378,81	8.137	230.667,57	59.449,29	7.812	216.601,00	49.378,94
Condizione a colonia parziaria appoderata . . . . .	62.608	665.022,53	59.061	649.381,76	166.329,39	58.708	646.850,02	147.788,95
Altra forma di conduzione . . . . .	1.698	3.402,57	809	2.272,20	670,73	744	2.191,43	583,49
<b>PESARO E URBINO . . . . .</b>	<b>29.163</b>	<b>266.161,72</b>	<b>26.801</b>	<b>235.381,69</b>	<b>80.106,61</b>	<b>26.249</b>	<b>234.074,62</b>	<b>65.076,56</b>
Condizione diretta del coltivatore. . . . .	15.286	73.876,92	13.705	69.848,32	21.439,66	13.254	69.023,48	17.444,04
Condizione con salariati e/o compartec. . . . .	1.351	40.188,04	700	13.791,37	2.393,13	669	13.458,32	1.985,51
Condizione a colonia parziaria appoderata . . . . .	12.289	151.855,25	12.229	151.548,13	56.181,93	12.184	151.420,39	45.572,17
Altra forma di conduzione . . . . .	237	241,51	167	193,87	91,89	142	172,43	74,84
<b>ANCONA . . . . .</b>	<b>27.090</b>	<b>178.202,99</b>	<b>25.664</b>	<b>162.016,19</b>	<b>71.087,63</b>	<b>25.406</b>	<b>161.240,84</b>	<b>61.311,00</b>
Condizione diretta del coltivatore. . . . .	10.695	34.921,80	9.614	32.646,36	11.707,72	9.378	32.099,93	10.072,00
Condizione con salariati e/o compartec. . . . .	600	17.683,48	311	3.834,54	1.093,07	303	3.654,27	993,63
Condizione a colonia parziaria appoderata . . . . .	15.619	125.455,88	15.602	125.410,97	58.228,57	15.590	125.363,72	50.192,49
Altra forma di conduzione . . . . .	176	141,83	137	124,32	58,27	135	122,92	52,88
<b>MACERATA . . . . .</b>	<b>29.405</b>	<b>263.056,08</b>	<b>27.073</b>	<b>207.265,19</b>	<b>81.435,34</b>	<b>26.671</b>	<b>205.191,72</b>	<b>67.589,22</b>
Condizione diretta del coltivatore. . . . .	12.699	58.794,41	11.164	54.064,52	17.498,52	10.809	52.838,67	14.680,02
Condizione con salariati e/o compartec. . . . .	1.190	66.412,71	461	15.682,42	1.700,10	435	15.336,61	1.410,12
Condizione a colonia parziaria appoderata . . . . .	15.301	137.438,11	15.265	137.280,79	62.142,52	15.245	136.779,03	51.417,65
Altra forma di conduzione . . . . .	215	410,85	183	237,46	94,20	182	237,41	81,43
<b>ASCOLI PICENO . . . . .</b>	<b>32.459</b>	<b>193.226,65</b>	<b>29.537</b>	<b>167.008,16</b>	<b>69.324,63</b>	<b>29.129</b>	<b>166.251,58</b>	<b>49.841,59</b>
Condizione diretta del coltivatore. . . . .	14.103	50.347,79	11.984	45.893,56	12.943,43	11.676	45.318,40	9.686,65
Condizione con salariati e/o compartec. . . . .	1.398	25.261,04	763	3.661,08	877,52	717	3.557,33	676,16
Condizione a colonia parziaria appoderata . . . . .	16.411	117.319,44	16.368	117.209,78	55.377,65	16.349	117.149,34	39.385,12
Altra forma di conduzione . . . . .	547	298,38	422	243,74	126,03	387	226,51	93,66
<b>MARCHE . . . . .</b>	<b>118.117</b>	<b>900.647,44</b>	<b>109.075</b>	<b>771.671,23</b>	<b>301.954,21</b>	<b>107.455</b>	<b>766.758,76</b>	<b>243.818,37</b>
Condizione diretta del coltivatore. . . . .	52.783	217.940,92	46.467	202.452,76	63.589,33	45.117	199.280,48	51.882,71
Condizione con salariati e/o compartec. . . . .	4.539	149.545,27	2.235	36.969,41	6.063,82	2.124	36.006,53	5.065,42
Condizione a colonia parziaria appoderata . . . . .	59.620	532.068,68	59.464	531.449,67	231.930,67	59.368	530.712,48	186.567,43
Altra forma di conduzione . . . . .	1.175	1.092,57	909	799,39	370,39	846	759,27	302,81
<b>MASSA-CARRARA . . . . .</b>	<b>19.011</b>	<b>96.837,60</b>	<b>11.227</b>	<b>54.088,19</b>	<b>6.005,83</b>	<b>9.522</b>	<b>49.841,83</b>	<b>3.943,36</b>
Condizione diretta del coltivatore. . . . .	15.449	51.532,89	9.407	38.023,43	3.945,51	7.826	34.421,55	2.554,45
Condizione con salariati e/o compartec. . . . .	1.581	29.994,16	250	1.732,69	155,42	211	1.507,66	102,76
Condizione a colonia parziaria appoderata . . . . .	1.706	15.046,62	1.476	14.190,79	1.871,59	1.414	13.786,16	1.265,21
Altra forma di conduzione . . . . .	275	263,93	94	141,28	33,31	71	126,46	20,94
<b>LUCCA . . . . .</b>	<b>35.991</b>	<b>149.809,55</b>	<b>21.487</b>	<b>91.788,23</b>	<b>14.696,42</b>	<b>17.899</b>	<b>70.388,05</b>	<b>8.080,98</b>
Condizione diretta del coltivatore. . . . .	27.768	74.478,71	15.616	48.635,19	7.361,89	12.410	40.115,94	3.935,55
Condizione con salariati e/o compartec. . . . .	1.769	44.053,03	546	15.823,97	542,85	447	4.345,53	257,29
Condizione a colonia parziaria appoderata . . . . .	5.835	30.058,13	5.035	26.565,93	6.583,00	4.800	25.212,78	3.778,49
Altra forma di conduzione . . . . .	619	1.219,68	290	763,14	208,68	242	713,80	109,60
<b>PISTOIA . . . . .</b>	<b>25.073</b>	<b>89.969,55</b>	<b>14.512</b>	<b>50.220,98</b>	<b>15.589,16</b>	<b>13.738</b>	<b>47.758,74</b>	<b>10.235,47</b>
Condizione diretta del coltivatore. . . . .	16.582	38.800,69	7.866	21.486,53	5.114,45	7.245	20.419,78	3.356,30
Condizione con salariati e/o compartec. . . . .	1.879	26.637,67	351	4.944,89	371,37	322	3.917,71	261,29
Condizione a colonia parziaria appoderata . . . . .	6.288	24.337,91	6.086	23.657,15	10.032,02	5.985	23.302,96	6.576,21
Altra forma di conduzione . . . . .	324	193,28	209	132,41	71,32	186	118,29	41,67



per principali coltivazioni praticate e provincia  
in ettari

DI CONDUZIONE

CHE PRATICANO LA COLTIVAZIONE DI

Coltivazioni ortive			Coltivazioni floreali			Foraggere					
Aziende	Superficie		Aziende	Superficie		Prati avvicinati ed erbai			Prati permanenti e pascoli		
	totale delle aziende	a coltivazioni ortive		totale delle aziende	a coltivazioni floreali	Aziende	Superficie totale delle aziende	a prati avvicinati ed erbai	Aziende	Superficie totale delle aziende	a prati permanenti e pascoli
<b>7.878</b>	<b>56.135,63</b>	<b>2.888,21</b>	<b>31</b>	<b>82,65</b>	<b>16,00</b>	<b>18.093</b>	<b>150.240,98</b>	<b>48.297,03</b>	<b>2.221</b>	<b>36.720,86</b>	<b>8.386,92</b>
4.622	15.465,71	1.203,51	26	56,47	11,90	9.501	40.974,07	12.651,35	930	6.575,82	1.904,78
232	13.155,40	433,86	1	1,50	0,16	837	30.524,47	7.977,04	391	16.956,61	4.184,96
2.754	27.460,86	1.040,68	2	23,08	3,02	7.623	78.575,14	27.593,68	876	13.138,09	2.293,41
70	53,66	15,16	2	1,60	0,92	132	167,30	74,96	24	50,34	13,77
<b>18.114</b>	<b>136.837,19</b>	<b>7.011,26</b>	<b>64</b>	<b>481,29</b>	<b>83,71</b>	<b>28.844</b>	<b>222.616,60</b>	<b>65.243,43</b>	<b>9.585</b>	<b>142.264,04</b>	<b>44.220,45</b>
9.244	41.044,56	2.526,17	35	188,51	16,65	14.790	66.333,26	19.276,11	4.212	37.347,71	11.170,57
321	4.038,18	129,08	5	20,66	6,99	1.126	22.183,33	4.086,66	1.707	43.398,53	17.503,67
8.392	91.591,80	4.292,24	24	272,12	60,07	12.728	133.836,55	41.770,25	3.643	61.441,75	15.522,52
157	162,65	63,77	—	—	—	200	263,46	110,41	23	76,05	23,69
<b>99.925</b>	<b>938.792,21</b>	<b>43.949,68</b>	<b>273</b>	<b>1.694,44</b>	<b>398,36</b>	<b>196.307</b>	<b>1.718.615,64</b>	<b>629.586,00</b>	<b>71.662</b>	<b>897.714,36</b>	<b>218.225,61</b>
65.701	474.266,78	23.109,02	173	763,24	159,97	126.669	830.810,76	301.606,41	45.350	396.474,87	100.074,99
3.518	125.459,45	7.683,06	28	149,24	30,58	8.909	239.197,58	70.042,78	5.798	227.252,53	62.056,02
30.210	338.235,77	12.998,44	67	777,64	205,85	59.799	646.259,81	256.981,94	20.358	273.478,25	55.956,58
496	830,21	159,16	5	4,32	1,96	930	2.347,49	954,87	156	508,71	138,02
<b>12.156</b>	<b>119.665,34</b>	<b>3.382,88</b>	<b>29</b>	<b>202,39</b>	<b>19,47</b>	<b>26.187</b>	<b>231.940,70</b>	<b>85.633,95</b>	<b>11.049</b>	<b>153.053,02</b>	<b>37.936,18</b>
6.261	36.687,77	1.338,66	18	42,32	16,09	13.150	68.403,25	24.127,32	5.854	45.704,35	11.935,14
159	5.371,32	63,65	4	61,54	1,64	752	13.035,04	3.817,38	801	31.245,80	13.069,29
5.629	77.517,99	1.929,78	5	97,24	1,47	12.132	150.308,52	57.588,44	4.370	76.063,63	12.916,72
107	88,26	50,79	2	1,29	0,27	153	193,89	100,81	24	39,24	15,03
<b>20.954</b>	<b>132.461,16</b>	<b>3.956,49</b>	<b>39</b>	<b>185,06</b>	<b>25,43</b>	<b>25.195</b>	<b>160.582,99</b>	<b>68.505,56</b>	<b>5.190</b>	<b>50.229,37</b>	<b>10.045,48</b>
7.210	23.439,62	847,39	14	34,48	2,45	9.255	32.079,79	11.582,42	2.721	14.535,67	3.355,47
134	1.228,85	38,25	1	17,92	0,10	353	4.018,61	1.684,93	214	9.730,32	3.212,37
13.503	107.704,54	3.053,98	22	132,19	22,65	15.464	124.368,72	55.193,51	2.242	25.945,07	3.473,10
107	88,15	16,87	2	0,47	0,23	123	115,87	44,70	13	18,31	4,54
<b>23.894</b>	<b>184.986,38</b>	<b>5.943,57</b>	<b>41</b>	<b>210,29</b>	<b>50,98</b>	<b>26.788</b>	<b>203.006,23</b>	<b>79.915,13</b>	<b>11.483</b>	<b>156.402,58</b>	<b>50.954,54</b>
9.904	48.367,45	2.570,73	16	28,15	7,55	10.998	53.597,58	17.666,12	6.039	39.241,42	14.937,06
288	11.839,30	140,97	5	18,61	8,09	481	12.966,11	1.981,54	801	60.990,79	27.373,30
13.563	124.599,73	3.209,60	20	163,53	35,34	15.140	136.060,90	60.164,22	4.594	55.941,46	8.546,51
139	179,90	22,27	—	—	—	169	381,64	103,25	29	228,91	97,67
<b>25.542</b>	<b>147.687,43</b>	<b>8.679,52</b>	<b>35</b>	<b>170,41</b>	<b>43,43</b>	<b>28.067</b>	<b>163.663,58</b>	<b>53.218,25</b>	<b>9.678</b>	<b>92.514,35</b>	<b>33.608,47</b>
10.978	43.033,06	2.112,46	16	48,47	10,87	10.948	43.891,10	10.504,75	5.410	33.325,51	13.616,70
425	2.718,51	396,21	4	0,86	0,30	675	3.819,10	913,05	660	22.501,06	12.916,88
13.774	101.753,39	6.071,10	15	121,08	32,26	16.124	115.757,66	41.730,81	3.595	36.679,58	7.070,93
365	182,47	99,75	—	—	—	320	195,72	69,64	13	8,20	3,96
<b>82.546</b>	<b>584.800,31</b>	<b>21.962,46</b>	<b>144</b>	<b>768,15</b>	<b>139,31</b>	<b>106.237</b>	<b>759.193,50</b>	<b>287.272,89</b>	<b>37.380</b>	<b>452.199,32</b>	<b>132.544,67</b>
34.353	151.527,90	6.869,24	64	153,42	36,96	44.351	197.971,72	63.880,61	20.024	132.806,95	43.844,37
1.006	21.157,98	639,08	14	98,93	10,13	2.261	33.838,86	8.396,90	2.476	124.467,97	56.571,84
46.469	411.575,65	14.264,46	62	514,04	91,72	58.860	526.495,80	214.676,98	14.801	194.629,74	32.007,26
718	538,78	189,68	4	1,76	0,50	765	887,12	318,40	79	294,66	121,20
<b>12.986</b>	<b>57.381,75</b>	<b>2.405,69</b>	<b>32</b>	<b>1.971,53</b>	<b>7,14</b>	<b>6.846</b>	<b>37.401,94</b>	<b>4.792,34</b>	<b>12.202</b>	<b>80.808,82</b>	<b>25.068,23</b>
11.113	41.851,85	1.927,62	26	37,09	6,61	5.377	24.281,90	3.015,76	10.023	44.996,53	13.315,57
364	2.069,54	68,33	5	1.929,33	0,48	245	1.746,37	221,95	779	22.430,98	8.505,73
1.397	13.327,62	392,26	1	5,11	0,05	1.174	11.282,35	1.537,66	1.331	13.247,64	3.210,27
112	132,74	17,48	—	—	—	50	91,32	16,97	69	133,67	36,66
<b>21.947</b>	<b>90.766,76</b>	<b>4.186,38</b>	<b>275</b>	<b>10.522,18</b>	<b>467,92</b>	<b>16.413</b>	<b>66.777,95</b>	<b>10.810,52</b>	<b>21.708</b>	<b>116.666,38</b>	<b>30.651,99</b>
16.970	53.042,31	3.128,45	171	251,88	383,46	11.387	32.611,83	5.802,41	16.348	56.986,12	14.330,92
653	14.871,54	119,13	10	9.978,97	68,38	429	10.614,35	523,27	962	35.367,08	10.779,09
4.000	22.037,51	884,94	91	289,46	15,60	4.370	23.161,34	4.416,03	4.077	23.445,39	5.310,97
324	815,40	63,86	3	1,87	0,48	227	390,43	68,81	321	867,79	231,01
<b>9.483</b>	<b>37.818,84</b>	<b>2.526,28</b>	<b>963</b>	<b>1.264,33</b>	<b>183,21</b>	<b>12.001</b>	<b>41.880,22</b>	<b>10.489,00</b>	<b>10.660</b>	<b>52.466,22</b>	<b>12.484,39</b>
6.608	19.488,09	1.572,72	540	562,21	89,23	6.122	15.953,25	3.859,10	7.113	22.339,68	6.363,82
339	7.240,13	88,00	18	38,18	4,61	312	4.470,51	388,02	711	17.785,61	3.625,92
2.416	11.014,11	851,77	348	632,88	61,72	5.425	21.367,01	6.208,92	2.773	12.290,45	2.476,72
120	76,51	13,79	57	31,06	7,65	142	89,45	32,96	63	50,48	17,93

Segue TAV. 4 — Aziende con coltivazioni erbacee,

Superficie

Segue A — PER FORMA

PROVINCIE E REGIONI FORME DI CONDUZIONE	TOTALE		AZIENDE					
	Aziende	Superficie	Cereali					
			Aziende	Totale		di cui frumento	Superficie	
				totale delle aziende	a cereali		totale delle aziende	a frumento
<b>FIRENZE</b> . . . . .	<b>36.268</b>	<b>380.031,91</b>	<b>30.191</b>	<b>246.508,75</b>	<b>81.892,41</b>	<b>29.238</b>	<b>239.260,14</b>	<b>59.085,70</b>
Conduzione diretta del coltivatore. . . . .	10.438	44.645,78	8.174	37.379,08	9.375,13	7.517	35.740,47	6.636,60
Conduzione con salariati e/o compartec. . . . .	4.971	167.050,63	1.657	62.396,92	7.110,86	1.554	57.579,16	5.088,88
Conduzione a colonia parziaria appoderata . . . . .	19.851	146.381,11	19.584	145.141,94	64.688,27	19.450	144.415,36	46.840,35
Altra forma di conduzione . . . . .	1.008	1.954,39	776	1.590,81	718,15	717	1.525,15	519,87
<b>LIVORNO</b> . . . . .	<b>10.170</b>	<b>102.745,30</b>	<b>6.131</b>	<b>72.397,72</b>	<b>20.637,93</b>	<b>5.443</b>	<b>69.629,98</b>	<b>14.024,10</b>
Conduzione diretta del coltivatore. . . . .	6.665	29.318,32	3.290	19.273,59	5.872,16	2.708	17.363,97	3.961,16
Conduzione con salariati e/o compartec. . . . .	684	44.040,62	327	24.688,86	3.213,09	297	24.149,95	1.960,74
Conduzione a colonia parziaria appoderata . . . . .	2.558	28.677,47	2.416	28.124,34	11.419,06	2.358	27.839,62	8.016,68
Altra forma di conduzione . . . . .	263	708,89	98	310,93	133,62	80	276,44	85,52
<b>PISA</b> . . . . .	<b>28.034</b>	<b>225.157,42</b>	<b>20.730</b>	<b>171.161,11</b>	<b>54.642,52</b>	<b>18.238</b>	<b>166.107,23</b>	<b>37.002,27</b>
Conduzione diretta del coltivatore. . . . .	15.581	55.995,56	10.618	49.415,58	16.556,09	8.532	46.923,27	10.917,78
Conduzione con salariati e/o compartec. . . . .	2.040	93.585,59	1.006	49.908,37	6.745,85	928	48.054,02	4.597,44
Conduzione a colonia parziaria appoderata . . . . .	9.058	72.882,92	8.400	70.156,10	30.523,67	8.270	69.657,63	21.017,49
Altra forma di conduzione . . . . .	1.355	2.693,35	706	1.681,06	816,91	508	1.472,31	469,56
<b>AREZZO</b> . . . . .	<b>29.103</b>	<b>298.966,51</b>	<b>24.745</b>	<b>198.851,80</b>	<b>67.595,54</b>	<b>24.385</b>	<b>197.664,25</b>	<b>55.942,32</b>
Conduzione diretta del coltivatore. . . . .	13.365	75.007,20	11.431	64.553,32	16.452,07	11.159	64.102,27	13.403,14
Conduzione con salariati e/o compartec. . . . .	3.320	111.668,36	1.023	22.337,46	3.921,54	988	21.823,75	3.213,84
Conduzione a colonia parziaria appoderata . . . . .	12.148	112.019,62	12.081	111.726,13	47.109,20	12.044	111.521,25	39.236,33
Altra forma di conduzione . . . . .	270	271,33	210	234,89	112,73	194	216,98	89,01
<b>SIENA</b> . . . . .	<b>23.374</b>	<b>359.570,69</b>	<b>19.988</b>	<b>272.302,69</b>	<b>95.811,98</b>	<b>19.510</b>	<b>267.832,08</b>	<b>70.369,47</b>
Conduzione diretta del coltivatore. . . . .	9.352	55.053,87	7.928	51.183,50	16.687,57	7.574	50.216,91	12.623,36
Conduzione con salariati e/o compartec. . . . .	3.524	160.030,83	1.689	77.323,67	14.756,36	1.624	74.431,97	10.607,35
Conduzione a colonia parziaria appoderata . . . . .	9.797	143.168,91	9.745	142.596,76	63.715,20	9.704	141.999,80	46.661,75
Altra forma di conduzione . . . . .	701	1.317,08	626	1.198,76	652,85	608	1.183,40	477,01
<b>GROSSETO</b> . . . . .	<b>25.622</b>	<b>417.474,80</b>	<b>19.604</b>	<b>347.139,58</b>	<b>89.998,60</b>	<b>18.730</b>	<b>336.268,43</b>	<b>67.610,82</b>
Conduzione diretta del coltivatore. . . . .	20.998	174.130,72	15.778	158.005,57	49.446,72	14.995	154.678,60	37.672,49
Conduzione con salariati e/o compartec. . . . .	1.149	156.514,23	659	103.257,11	13.530,32	617	95.955,55	10.426,07
Conduzione a colonia parziaria appoderata . . . . .	2.597	82.962,42	2.546	82.567,22	25.956,43	2.534	82.412,26	18.693,89
Altra forma di conduzione . . . . .	878	3.867,43	621	3.309,68	1.065,13	584	3.222,02	818,37
<b>TOSCANA</b> . . . . .	<b>232.646</b>	<b>2.100.563,33</b>	<b>168.615</b>	<b>1.504.459,05</b>	<b>446.870,39</b>	<b>156.703</b>	<b>1.444.750,73</b>	<b>326.294,44</b>
Conduzione diretta del coltivatore. . . . .	136.198	598.963,74	90.108	487.955,79	130.811,59	79.966	463.982,76	95.060,83
Conduzione con salariati e/o compartec. . . . .	20.917	833.575,12	7.508	362.413,94	50.347,66	6.988	331.765,30	36.515,66
Conduzione a colonia parziaria appoderata . . . . .	69.838	655.535,11	67.369	644.726,36	261.898,44	66.559	640.147,82	192.086,40
Altra forma di conduzione . . . . .	5.693	12.489,36	3.630	9.362,96	3.812,70	3.190	8.854,85	2.631,55
<b>PERUGIA</b> . . . . .	<b>54.916</b>	<b>578.666,74</b>	<b>47.027</b>	<b>409.238,88</b>	<b>152.250,71</b>	<b>45.528</b>	<b>404.734,96</b>	<b>117.748,27</b>
Conduzione diretta del coltivatore. . . . .	29.807	137.449,86	25.242	128.224,45	38.716,19	23.916	126.036,16	30.730,14
Conduzione con salariati e/o compartec. . . . .	4.373	193.648,43	1.332	34.046,60	5.407,20	1.240	32.112,38	4.165,57
Conduzione a colonia parziaria appoderata . . . . .	20.106	246.809,24	19.999	246.416,44	107.845,77	19.948	246.053,82	82.632,38
Altra forma di conduzione . . . . .	630	759,21	454	551,39	281,55	424	532,60	220,18
<b>TERNI</b> . . . . .	<b>23.483</b>	<b>202.007,78</b>	<b>17.903</b>	<b>128.346,17</b>	<b>46.970,28</b>	<b>17.392</b>	<b>127.187,88</b>	<b>38.545,32</b>
Conduzione diretta del coltivatore. . . . .	15.010	42.035,92	10.634	36.118,06	11.734,56	10.181	35.331,60	9.981,04
Conduzione con salariati e/o compartec. . . . .	1.375	78.769,89	413	11.462,44	2.156,28	398	11.185,98	1.682,50
Conduzione a colonia parziaria appoderata . . . . .	6.274	80.037,11	6.217	79.788,71	32.619,70	6.198	79.716,96	26.485,91
Altra forma di conduzione . . . . .	804	1.164,86	639	976,96	459,74	615	953,34	395,87
<b>UMBRIA</b> . . . . .	<b>78.379</b>	<b>780.674,52</b>	<b>64.930</b>	<b>537.585,05</b>	<b>199.220,99</b>	<b>62.920</b>	<b>531.922,84</b>	<b>156.293,59</b>
Conduzione diretta del coltivatore. . . . .	44.817	179.485,78	35.876	164.342,51	50.450,75	34.097	161.367,76	40.711,18
Conduzione con salariati e/o compartec. . . . .	5.748	272.418,32	1.745	45.509,04	7.563,48	1.638	43.298,36	5.848,07
Conduzione a colonia parziaria appoderata . . . . .	26.380	326.846,35	26.216	326.205,15	140.465,47	26.146	325.770,78	109.118,29
Altra forma di conduzione . . . . .	1.434	1.924,07	1.093	1.528,35	741,29	1.039	1.485,94	616,05
<b>VITERBO</b> . . . . .	<b>44.069</b>	<b>332.523,75</b>	<b>36.123</b>	<b>274.108,00</b>	<b>98.379,42</b>	<b>35.044</b>	<b>270.125,08</b>	<b>82.607,81</b>
Conduzione diretta del coltivatore. . . . .	34.571	136.408,46	28.205	124.632,87	52.431,23	27.271	122.124,02	44.574,31
Conduzione con salariati e/o compartec. . . . .	3.338	129.484,04	2.238	83.661,44	22.059,25	2.153	82.480,80	18.110,09
Conduzione a colonia parziaria appoderata . . . . .	3.626	58.087,45	3.574	57.893,40	20.538,38	3.561	57.761,91	17.046,95
Altra forma di conduzione . . . . .	2.534	8.543,80	2.106	7.920,29	3.350,56	2.059	7.758,35	2.876,46

## per principali coltivazioni praticate e provincia

in ettari

DI CONDUZIONE

CHE PRATICANO LA COLTIVAZIONE DI

Coltivazioni ortive			Coltivazioni floreali			Foraggere					
Aziende	Superficie		Aziende	Superficie		Prati avvicendati ed erbai			Prati permanenti e pascoli		
	totale delle aziende	a coltivazioni ortive		totale delle aziende	a coltivazioni floreali	Aziende	Superficie totale delle aziende	a prati avvicendati ed erbai	Aziende	Superficie totale delle aziende	a prati permanenti e pascoli
<b>21.566</b>	<b>149.677,85</b>	<b>7.045,74</b>	<b>185</b>	<b>841,71</b>	<b>108,63</b>	<b>29.306</b>	<b>251.620,66</b>	<b>78.604,78</b>	<b>11.661</b>	<b>187.596,43</b>	<b>43.414,44</b>
6.817	28.330,97	1.829,27	90	99,78	27,40	7.549	37.000,29	9.204,40	3.141	27.593,54	8.042,24
812	21.625,52	340,66	36	537,13	30,61	1.859	70.353,66	10.398,16	1.967	97.589,74	20.234,32
13.387	98.867,21	4.447,27	48	197,67	47,66	19.259	142.790,36	53.486,29	6.412	61.886,10	14.934,82
550	854,15	428,54	11	7,13	2,96	639	1.476,35	515,93	141	527,05	203,06
<b>4.444</b>	<b>50.338,96</b>	<b>5.174,05</b>	<b>20</b>	<b>2.599,76</b>	<b>23,67</b>	<b>4.955</b>	<b>67.796,43</b>	<b>17.207,75</b>	<b>3.669</b>	<b>46.408,93</b>	<b>13.396,30</b>
2.353	11.856,79	1.777,98	11	29,53	8,57	2.252	14.773,23	4.158,94	2.868	14.314,12	6.033,79
215	17.138,82	535,97	4	2.529,93	8,30	323	25.553,60	3.134,90	295	26.059,14	6.004,82
1.797	21.120,79	2.809,09	5	40,30	6,80	2.319	27.243,90	9.840,60	465	5.798,00	1.312,25
79	222,56	51,01	—	—	—	61	225,70	73,31	41	237,67	45,44
<b>18.483</b>	<b>112.597,99</b>	<b>7.440,60</b>	<b>19</b>	<b>98,01</b>	<b>21,60</b>	<b>18.235</b>	<b>169.290,73</b>	<b>48.806,29</b>	<b>6.619</b>	<b>113.490,99</b>	<b>23.760,66</b>
10.737	36.987,93	3.285,61	12	27,66	14,18	8.553	46.154,37	14.379,96	3.639	30.225,18	8.467,47
487	20.630,84	367,12	1	51,35	2,00	1.024	53.266,98	8.363,42	753	59.760,96	9.854,38
6.532	53.476,58	3.476,70	4	17,00	4,60	8.167	68.541,48	25.621,88	2.091	23.059,64	5.215,05
727	1.502,64	311,17	2	2,00	0,82	491	1.327,90	441,03	136	445,21	223,76
<b>18.956</b>	<b>152.227,28</b>	<b>5.349,08</b>	<b>56</b>	<b>247,89</b>	<b>55,59</b>	<b>23.584</b>	<b>196.527,83</b>	<b>59.597,91</b>	<b>7.641</b>	<b>141.924,70</b>	<b>40.556,39</b>
8.890	52.084,21	2.256,05	34	99,33	15,73	10.512	60.542,11	13.867,46	3.625	40.722,43	12.989,84
528	10.498,39	197,48	9	40,01	7,62	1.054	26.249,45	4.989,08	856	58.393,70	14.417,60
9.405	89.524,27	2.858,27	11	107,27	31,94	11.850	109.549,81	40.660,28	3.134	42.751,02	13.130,46
133	120,41	37,28	2	1,28	0,30	168	186,46	81,09	26	57,55	18,49
<b>9.565</b>	<b>107.449,00</b>	<b>2.883,39</b>	<b>28</b>	<b>1.482,62</b>	<b>30,03</b>	<b>17.984</b>	<b>265.400,86</b>	<b>72.787,95</b>	<b>6.257</b>	<b>156.780,00</b>	<b>38.882,70</b>
3.771	20.251,93	796,87	16	14,91	2,52	6.382	47.749,40	12.399,37	2.364	25.992,70	6.608,41
488	23.737,87	277,47	5	1.396,81	12,64	1.671	77.368,47	14.045,01	914	65.100,18	11.810,50
4.999	63.003,20	1.746,32	7	70,90	14,87	9.461	139.243,67	46.009,12	2.917	65.422,77	20.374,68
307	456,00	62,73	—	—	—	470	1.039,32	334,45	62	264,35	89,11
<b>7.400</b>	<b>120.529,24</b>	<b>2.798,14</b>	<b>26</b>	<b>151,25</b>	<b>25,33</b>	<b>12.021</b>	<b>288.059,80</b>	<b>48.408,97</b>	<b>18.133</b>	<b>280.783,40</b>	<b>74.858,46</b>
5.942	53.714,86	1.644,90	23	138,94	24,21	9.058	118.118,78	25.227,61	10.461	110.334,11	38.756,39
210	37.415,99	498,50	2	4,31	1,02	473	93.430,97	9.489,59	604	106.763,14	15.865,92
1.033	28.473,83	609,53	1	8,00	0,10	2.238	74.667,75	13.379,98	1.722	61.456,41	19.212,38
215	924,56	45,21	—	—	—	252	1.842,30	311,79	346	2.229,74	1.023,77
<b>124.830</b>	<b>878.787,67</b>	<b>39.819,35</b>	<b>1.604</b>	<b>19.179,28</b>	<b>903,12</b>	<b>141.345</b>	<b>1.384.756,42</b>	<b>346.505,51</b>	<b>93.550</b>	<b>1.176.925,87</b>	<b>303.073,56</b>
73.201	317.608,94	18.219,47	923	1.261,33	571,91	67.192	397.185,16	91.915,01	59.582	373.504,41	114.908,45
4.096	155.228,64	2.492,66	90	16.506,02	135,66	7.390	363.054,36	51.553,40	7.841	489.250,53	101.098,28
44.966	400.845,12	18.076,15	516	1.368,59	183,34	64.263	617.847,67	201.160,76	24.922	309.357,42	85.177,60
2.567	5.104,97	1.031,07	75	43,34	12,21	2.500	6.669,23	1.876,34	1.205	4.813,51	1.889,23
<b>88.290</b>	<b>327.580,50</b>	<b>11.315,88</b>	<b>76</b>	<b>545,37</b>	<b>118,60</b>	<b>42.684</b>	<b>394.823,90</b>	<b>117.894,76</b>	<b>18.761</b>	<b>326.346,47</b>	<b>105.038,99</b>
21.271	107.101,22	4.918,84	30	43,91	8,99	21.764	118.647,66	29.531,31	9.937	87.347,80	30.041,50
742	17.144,14	344,41	11	118,15	1,87	1.269	37.013,37	6.210,59	1.773	124.098,06	48.952,60
15.983	203.062,16	5.998,91	33	382,11	107,59	19.302	238.619,67	81.952,77	6.982	114.671,56	25.951,88
294	272,98	53,72	2	1,20	0,15	349	543,20	200,09	69	229,05	93,01
<b>15.885</b>	<b>97.905,33</b>	<b>4.278,77</b>	<b>104</b>	<b>268,82</b>	<b>31,33</b>	<b>15.626</b>	<b>122.725,42</b>	<b>42.575,62</b>	<b>8.952</b>	<b>108.918,30</b>	<b>25.273,32</b>
10.181	28.091,11	2.128,21	86	125,54	19,82	8.707	32.415,72	10.211,11	5.136	24.450,58	6.922,90
262	5.261,03	133,42	6	22,22	7,70	405	11.607,73	2.577,81	464	33.337,27	7.985,37
5.009	64.001,07	1.955,29	10	118,09	1,66	6.035	77.881,39	29.452,07	3.184	50.749,53	10.209,97
383	552,12	61,85	2	2,97	2,15	479	820,58	334,63	168	380,92	155,08
<b>54.125</b>	<b>425.485,83</b>	<b>15.594,65</b>	<b>180</b>	<b>814,19</b>	<b>149,93</b>	<b>58.310</b>	<b>517.549,32</b>	<b>160.470,38</b>	<b>27.713</b>	<b>435.264,77</b>	<b>130.312,31</b>
31.452	135.192,33	7.047,05	116	169,45	28,81	30.471	151.063,38	39.742,42	15.073	111.798,38	36.964,40
1.004	22.405,17	477,83	17	140,37	9,57	1.674	48.621,10	8.788,40	2.237	157.435,33	56.937,97
20.992	267.063,23	7.954,20	43	500,20	109,25	25.337	316.501,06	111.404,84	10.166	165.421,09	36.161,85
677	825,10	115,57	4	4,17	2,30	828	1.363,78	534,72	237	609,97	248,09
<b>18.629</b>	<b>135.220,47</b>	<b>7.035,13</b>	<b>44</b>	<b>290,16</b>	<b>57,81</b>	<b>19.502</b>	<b>222.682,74</b>	<b>69.324,95</b>	<b>14.106</b>	<b>200.144,15</b>	<b>58.372,36</b>
14.083	56.126,39	4.294,84	31	108,32	23,78	14.253	85.361,90	32.127,15	9.934	57.430,35	18.059,82
993	38.439,26	720,34	11	173,77	33,73	1.203	78.298,89	19.839,66	1.194	94.680,67	28.819,08
2.377	36.061,76	1.258,83	2	8,07	0,30	3.222	54.550,20	16.021,18	2.224	43.659,75	10.428,18
1.176	4.593,06	761,12	—	—	—	824	4.471,75	1.336,96	754	4.373,38	1.065,28

Segue Tav. 4 — Aziende con coltivazioni erbacee,

Superficie

Segue A — PER FORMA

PROVINCIE E REGIONI  FORME DI CONDUZIONE	TOTALE		AZIENDE					
	Aziende	Superficie	Cereali					
			Aziende	Superficie		Aziende	Superficie	
				totale delle aziende	a cereali		totale delle aziende	a frumento
<b>RIETI . . . . .</b>	<b>30.200</b>	<b>251.883,78</b>	<b>23.353</b>	<b>132.231,35</b>	<b>32.816,13</b>	<b>22.232</b>	<b>129.297,99</b>	<b>26.331,35</b>
Conduzione diretta del coltivatore. . . . .	23.755	89.959,70	18.729	79.884,71	20.176,22	17.761	78.256,25	16.133,20
Conduzione con salariati e/o compartec. . . . .	3.410	133.204,04	1.695	24.512,72	3.368,23	1.573	23.399,10	2.599,42
Conduzione a colonia parziaria appoderata . . . . .	2.584	26.241,89	2.559	26.041,34	8.755,55	2.548	25.936,82	7.205,26
Altra forma di conduzione . . . . .	451	1.978,15	370	1.792,58	516,13	350	1.705,82	393,47
<b>ROMA . . . . .</b>	<b>77.774</b>	<b>459.112,42</b>	<b>27.836</b>	<b>275.583,05</b>	<b>72.719,04</b>	<b>24.385</b>	<b>281.350,52</b>	<b>58.016,69</b>
Conduzione diretta del coltivatore. . . . .	68.279	181.213,15	24.337	109.433,75	35.113,68	21.422	101.106,56	26.540,46
Conduzione con salariati e/o compartec. . . . .	7.548	256.209,00	2.098	147.375,07	31.692,81	1.866	142.383,66	24.619,18
Conduzione a colonia parziaria appoderata . . . . .	1.721	21.267,90	1.169	18.676,09	5.876,27	1.050	17.799,65	4.831,65
Altra forma di conduzione . . . . .	226	422,37	32	78,14	36,28	27	60,65	25,40
<b>LATINA . . . . .</b>	<b>34.509</b>	<b>199.478,28</b>	<b>18.478</b>	<b>116.712,29</b>	<b>38.120,79</b>	<b>16.187</b>	<b>110.511,19</b>	<b>27.787,50</b>
Conduzione diretta del coltivatore. . . . .	30.561	97.550,41	16.686	76.338,09	26.971,11	14.593	71.862,46	19.578,47
Conduzione con salariati e/o compartec. . . . .	2.521	91.378,23	821	31.035,83	7.443,74	721	29.545,83	5.458,68
Conduzione a colonia parziaria appoderata . . . . .	514	7.029,26	476	6.737,64	2.554,76	465	6.650,86	1.960,31
Altra forma di conduzione . . . . .	913	3.520,38	495	2.600,73	1.151,18	408	2.452,04	790,04
<b>FROSINONE . . . . .</b>	<b>69.418</b>	<b>288.170,91</b>	<b>59.258</b>	<b>176.581,26</b>	<b>78.771,16</b>	<b>57.020</b>	<b>173.969,48</b>	<b>53.780,81</b>
Conduzione diretta del coltivatore. . . . .	61.524	137.630,51	52.722	127.376,76	60.073,62	50.681	125.212,65	40.930,98
Conduzione con salariati e/o compartec. . . . .	3.191	122.591,92	2.048	21.792,88	5.946,97	1.940	21.533,14	4.018,79
Conduzione a colonia parziaria appoderata . . . . .	2.672	18.196,54	2.635	18.015,20	8.229,05	2.626	17.954,05	5.839,42
Altra forma di conduzione . . . . .	2.031	9.751,94	1.853	9.396,42	4.521,52	1.773	9.269,64	2.991,62
<b>LAZIO . . . . .</b>	<b>255.970</b>	<b>1.530.669,14</b>	<b>164.848</b>	<b>975.195,95</b>	<b>320.806,54</b>	<b>154.848</b>	<b>945.254,26</b>	<b>246.524,16</b>
Conduzione diretta del coltivatore. . . . .	218.690	642.762,23	140.679	517.666,18	194.765,86	131.728	498.561,94	147.757,42
Conduzione con salariati e/o compartec. . . . .	20.008	732.867,23	8.900	308.377,94	70.511,00	8.253	299.342,53	54.806,16
Conduzione a colonia parziaria appoderata . . . . .	11.117	130.823,04	10.413	127.363,67	45.954,01	10.250	126.103,29	36.883,59
Altra forma di conduzione . . . . .	6.155	24.216,64	4.856	21.788,16	9.575,67	4.617	21.246,50	7.076,99
<b>CASERTA . . . . .</b>	<b>62.919</b>	<b>234.157,28</b>	<b>53.028</b>	<b>165.595,36</b>	<b>75.394,84</b>	<b>49.576</b>	<b>160.052,48</b>	<b>47.849,05</b>
Conduzione diretta del coltivatore. . . . .	57.900	140.413,44	49.133	127.201,29	61.642,80	45.889	122.812,38	38.970,54
Conduzione con salariati e/o compartec. . . . .	2.241	75.969,58	1.386	21.316,19	5.198,31	1.278	20.330,05	3.479,79
Conduzione a colonia parziaria appoderata . . . . .	1.139	11.297,67	1.107	11.175,95	5.523,92	1.093	11.124,90	3.523,03
Altra forma di conduzione . . . . .	1.639	6.476,57	1.400	5.901,93	3.029,81	1.316	5.785,13	1.875,69
<b>BENEVENTO . . . . .</b>	<b>48.119</b>	<b>187.357,15</b>	<b>42.439</b>	<b>181.956,36</b>	<b>84.216,47</b>	<b>41.081</b>	<b>156.139,37</b>	<b>57.419,07</b>
Conduzione diretta del coltivatore. . . . .	42.833	139.943,78	37.966	134.103,88	72.719,31	36.821	133.138,79	49.367,83
Conduzione con salariati e/o compartec. . . . .	1.594	29.478,66	1.078	10.333,43	2.315,52	956	5.630,45	1.237,25
Conduzione a colonia parziaria appoderata . . . . .	1.397	11.363,92	1.378	11.278,45	5.848,35	1.372	11.255,14	4.444,26
Altra forma di conduzione . . . . .	2.295	6.570,79	2.017	6.240,60	3.333,29	1.932	6.114,99	2.369,73
<b>NAPOLI . . . . .</b>	<b>68.407</b>	<b>92.747,86</b>	<b>28.613</b>	<b>44.565,05</b>	<b>18.898,09</b>	<b>14.811</b>	<b>27.145,03</b>	<b>6.758,74</b>
Conduzione diretta del coltivatore. . . . .	65.570	79.346,44	28.256	41.643,47	18.195,02	14.103	24.894,39	6.420,15
Conduzione con salariati e/o compartec. . . . .	2.576	12.473,46	277	2.426,74	488,81	155	1.852,95	229,62
Conduzione a colonia parziaria appoderata . . . . .	37	292,01	31	272,25	149,78	31	272,25	84,00
Altra forma di conduzione . . . . .	224	635,75	49	222,59	62,48	22	125,44	24,97
<b>AVELLINO . . . . .</b>	<b>71.218</b>	<b>258.483,65</b>	<b>63.809</b>	<b>201.614,33</b>	<b>104.401,58</b>	<b>60.156</b>	<b>195.168,73</b>	<b>69.928,72</b>
Conduzione diretta del coltivatore. . . . .	60.847	168.910,74	55.474	169.940,50	86.962,08	52.239	155.807,61	58.104,00
Conduzione con salariati e/o compartec. . . . .	2.509	57.210,19	1.141	10.704,21	2.678,97	1.053	10.073,20	1.783,09
Conduzione a colonia parziaria appoderata . . . . .	580	4.573,35	577	4.555,50	2.200,54	575	4.541,76	1.616,00
Altra forma di conduzione . . . . .	7.280	27.789,37	6.617	25.414,12	12.559,99	6.289	24.746,16	8.425,63
<b>SALERNO . . . . .</b>	<b>92.056</b>	<b>448.513,45</b>	<b>66.329</b>	<b>245.598,19</b>	<b>67.984,04</b>	<b>57.051</b>	<b>233.133,41</b>	<b>51.111,64</b>
Conduzione diretta del coltivatore. . . . .	80.266	203.155,87	59.026	169.014,30	53.277,72	50.175	158.887,96	39.640,00
Conduzione con salariati e/o compartec. . . . .	6.963	216.109,40	3.133	49.721,04	7.312,97	2.831	47.703,31	5.723,49
Conduzione a colonia parziaria appoderata . . . . .	1.460	11.572,32	1.436	11.445,39	3.410,07	1.413	11.359,28	2.612,67
Altra forma di conduzione . . . . .	3.367	17.675,86	2.734	15.417,46	3.983,28	2.632	15.182,86	3.135,48
<b>CAMPANIA . . . . .</b>	<b>342.717</b>	<b>1.221.259,17</b>	<b>254.216</b>	<b>819.329,29</b>	<b>350.893,02</b>	<b>222.175</b>	<b>771.639,00</b>	<b>233.067,22</b>
Conduzione diretta del coltivatore. . . . .	307.416	731.770,27	229.855	632.903,44	292.796,93	199.227	595.541,13	192.502,52
Conduzione con salariati e/o compartec. . . . .	15.883	391.241,29	7.015	94.501,61	17.994,58	6.273	85.589,96	12.453,24
Conduzione a colonia parziaria appoderata . . . . .	4.613	39.099,27	4.529	38.727,54	17.132,66	4.484	38.553,33	12.279,96
Altra forma di conduzione . . . . .	14.805	59.148,34	12.817	53.196,70	22.968,85	12.191	51.954,58	15.831,50

## per principali coltivazioni praticate e provincia

in ettari

DI CONDUZIONE

CHE PRATICANO LA COLTIVAZIONE DI

Coltivazioni ortive			Coltivazioni floreali			Foraggere					
Aziende	Superficie		Aziende	Superficie		Prati avvicendati ed erbai			Prati permanenti e pascoli		
	totale delle aziende	a coltivazioni ortive		totale delle aziende	a coltivazioni floreali	Aziende	Superficie		Aziende	Superficie	
							totale delle aziende	a prati avvicendati ed erbai		totale delle aziende	a prati permanenti e pascoli
<b>16.636</b>	<b>95.737,06</b>	<b>4.313,46</b>	<b>18</b>	<b>188,80</b>	<b>6,69</b>	<b>17.336</b>	<b>115.326,62</b>	<b>28.631,83</b>	<b>15.889</b>	<b>178.015,04</b>	<b>75.542,32</b>
13.649	62.678,59	3.381,57	14	161,11	5,49	13.208	64.951,30	14.701,11	13.001	66.350,81	24.258,54
934	12.179,91	354,63	3	20,19	1,17	1.365	23.871,99	4.179,08	1.794	98.909,16	48.248,71
1.871	19.832,01	540,91	1	7,50	0,03	2.468	25.019,48	9.366,25	887	11.443,83	2.590,06
182	1.046,55	36,35	—	—	—	295	1.483,85	385,39	207	1.311,24	445,01
<b>20.274</b>	<b>149.939,64</b>	<b>11.013,76</b>	<b>542</b>	<b>4.206,82</b>	<b>352,08</b>	<b>13.998</b>	<b>214.677,42</b>	<b>60.626,58</b>	<b>33.439</b>	<b>333.226,91</b>	<b>137.110,73</b>
17.645	64.920,17	6.793,00	457	1.236,40	195,18	11.561	69.605,24	21.489,78	28.994	111.601,00	50.306,38
1.560	73.314,10	2.987,80	69	2.860,15	142,51	1.359	127.627,08	32.961,00	3.683	209.479,77	82.992,96
1.014	11.630,60	1.196,77	13	101,47	9,76	1.063	17.397,96	6.154,38	725	12.045,42	3.764,74
55	74,77	36,19	3	8,80	4,63	15	47,14	21,42	37	100,72	46,65
<b>10.044</b>	<b>61.366,07</b>	<b>7.220,20</b>	<b>26</b>	<b>118,80</b>	<b>126,04</b>	<b>9.259</b>	<b>93.652,54</b>	<b>31.890,06</b>	<b>11.746</b>	<b>125.632,98</b>	<b>54.178,59</b>
9.141	39.900,40	5.501,96	21	79,98	122,13	8.274	56.334,25	22.214,14	10.365	45.434,65	16.087,19
449	17.104,55	1.170,97	4	37,97	3,90	462	30.053,19	7.059,83	932	74.933,99	36.561,10
216	3.034,20	270,55	—	—	—	433	6.426,27	2.444,93	210	3.219,06	835,15
238	1.326,92	276,72	1	0,65	0,01	90	838,83	161,16	239	2.045,28	695,15
<b>35.475</b>	<b>106.473,48</b>	<b>6.200,28</b>	<b>73</b>	<b>252,46</b>	<b>26,26</b>	<b>36.918</b>	<b>132.776,41</b>	<b>32.682,67</b>	<b>31.613</b>	<b>183.353,20</b>	<b>77.124,66</b>
32.445	80.958,97	5.041,09	55	103,36	13,63	32.404	92.025,77	23.879,82	28.216	80.960,87	27.039,29
683	9.311,31	170,69	16	135,52	9,79	1.182	17.970,34	3.062,23	1.423	86.263,88	46.079,62
1.644	10.751,72	568,40	1	12,89	2,60	2.263	15.726,85	4.425,04	1.204	9.716,19	2.603,20
703	5.451,48	420,10	1	0,69	0,24	1.069	7.053,45	1.315,58	770	6.412,26	1.402,55
<b>101.058</b>	<b>548.736,72</b>	<b>35.782,83</b>	<b>703</b>	<b>5.056,84</b>	<b>568,88</b>	<b>97.013</b>	<b>779.115,73</b>	<b>223.146,09</b>	<b>106.793</b>	<b>1.020.372,28</b>	<b>402.323,66</b>
86.963	304.584,52	25.012,46	578	1.689,17	360,21	79.700	368.278,46	114.412,00	90.510	361.777,68	135.751,22
4.619	150.349,13	5.404,43	103	3.227,60	191,10	5.571	277.821,49	67.101,80	9.026	564.267,47	242.701,47
7.122	81.310,29	3.835,46	17	129,93	12,69	9.449	119.120,76	38.411,78	5.250	80.084,25	20.221,33
2.354	12.492,78	1.530,48	5	10,14	4,88	2.293	13.895,02	3.220,51	2.007	14.242,88	3.654,64
<b>26.704</b>	<b>93.135,25</b>	<b>16.970,38</b>	<b>73</b>	<b>417,97</b>	<b>80,38</b>	<b>32.959</b>	<b>126.278,36</b>	<b>38.426,76</b>	<b>15.345</b>	<b>105.160,59</b>	<b>36.968,55</b>
24.976	73.617,72	14.690,96	61	278,76	65,18	30.235	92.742,23	28.150,62	13.671	55.335,34	17.153,46
743	11.556,93	1.531,49	3	66,95	7,11	862	19.137,61	6.073,70	827	41.259,40	17.639,06
539	5.813,84	317,50	6	68,21	6,64	986	9.985,38	2.832,96	499	6.264,68	1.535,21
446	2.146,76	430,43	3	4,05	1,45	876	4.413,14	1.369,48	348	2.301,17	640,82
<b>31.397</b>	<b>117.448,10</b>	<b>9.338,15</b>	<b>49</b>	<b>64,25</b>	<b>12,12</b>	<b>24.987</b>	<b>112.347,74</b>	<b>25.757,45</b>	<b>15.989</b>	<b>109.028,88</b>	<b>31.642,63</b>
27.996	100.623,22	8.401,53	36	50,85	8,07	22.288	95.958,60	21.445,61	14.556	78.321,33	19.631,52
836	2.633,58	256,44	9	7,02	2,39	474	2.611,57	582,61	365	21.752,66	10.247,14
1.156	9.629,52	358,60	1	3,00	1,50	1.121	9.573,05	2.685,89	592	6.308,37	1.208,52
1.409	4.561,78	321,58	3	3,38	0,16	1.104	4.204,52	1.043,34	476	2.646,52	555,45
<b>53.948</b>	<b>69.740,39</b>	<b>37.396,57</b>	<b>885</b>	<b>896,73</b>	<b>199,44</b>	<b>26.500</b>	<b>41.924,75</b>	<b>12.152,79</b>	<b>2.458</b>	<b>8.784,14</b>	<b>1.987,48</b>
52.479	65.445,44	36.319,50	813	596,03	170,70	26.070	39.063,07	11.609,09	2.367	5.469,06	1.353,37
1.292	3.545,30	918,38	68	293,33	23,97	316	2.253,78	394,57	67	3.090,98	586,63
32	266,36	27,15	—	—	—	29	261,97	67,27	1	12,41	3,00
145	483,29	131,54	4	7,37	4,77	85	345,93	81,86	23	191,69	44,48
<b>39.033</b>	<b>115.682,28</b>	<b>10.613,12</b>	<b>80</b>	<b>420,77</b>	<b>49,29</b>	<b>41.322</b>	<b>150.200,71</b>	<b>35.985,71</b>	<b>19.378</b>	<b>139.648,89</b>	<b>40.925,46</b>
34.198	92.853,55	9.095,00	67	278,24	47,73	35.933	119.508,13	29.611,11	16.755	80.593,63	21.970,29
821	5.233,62	299,88	4	18,97	0,41	621	8.039,06	1.084,65	667	42.509,71	14.378,85
471	2.880,99	168,65	—	—	—	539	4.176,52	976,83	229	3.003,37	880,96
3.543	14.714,12	1.049,59	9	123,56	1,15	4.229	18.477,00	4.313,12	1.727	13.542,18	3.695,36
<b>58.339</b>	<b>190.332,72</b>	<b>29.601,78</b>	<b>533</b>	<b>725,57</b>	<b>109,21</b>	<b>41.041</b>	<b>169.304,93</b>	<b>41.031,01</b>	<b>34.776</b>	<b>298.699,55</b>	<b>124.679,77</b>
52.779	135.394,05	24.731,83	489	633,63	89,19	36.452	117.704,74	31.101,34	29.956	124.562,06	46.090,27
2.795	36.790,90	3.695,43	39	55,74	16,66	1.951	33.925,79	6.022,82	2.626	153.355,83	70.732,59
1.113	8.492,41	598,49	4	33,70	2,56	1.118	8.800,84	2.056,57	823	8.331,93	2.904,21
1.652	9.655,36	576,03	1	2,50	0,80	1.520	8.873,56	1.850,28	1.371	12.449,73	4.952,70
<b>209.421</b>	<b>586.338,74</b>	<b>103.920,00</b>	<b>1.620</b>	<b>2.525,29</b>	<b>450,44</b>	<b>166.809</b>	<b>600.056,49</b>	<b>153.353,72</b>	<b>87.946</b>	<b>661.302,05</b>	<b>236.203,89</b>
192.428	467.933,98	93.238,82	1.466	1.837,51	380,87	150.978	464.976,77	121.917,77	77.305	344.281,42	106.198,91
6.487	59.760,33	6.701,62	123	442,01	50,54	4.224	65.967,81	14.158,35	4.552	261.968,58	113.584,27
3.311	27.083,12	1.470,39	11	104,91	10,70	3.793	32.797,76	8.619,52	2.144	23.920,76	6.531,90
7.195	31.561,31	2.509,17	20	140,86	8,33	7.814	36.314,15	8.658,08	3.945	31.131,29	9.888,81

Segue TAV. 4 — Aziende con coltivazioni erbacee,  
Superficie

Segue A - PER FORMA

PROVINCIE E REGIONI  FORME DI CONDUZIONE	TOTALE		AZIENDE					
	Aziende	Superficie	Cereali					
			Aziende	Totale		Aziende	di cui frumento	
				Superficie			Superficie	
			totale delle aziende	a cereali		totale delle aziende	a frumento	
<b>L'AQUILA . . . . .</b>	<b>52.730</b>	<b>456.870,26</b>	<b>45.977</b>	<b>147.984,98</b>	<b>43.121,65</b>	<b>44.766</b>	<b>145.985,56</b>	<b>32.611,25</b>
Condizione diretta del coltivatore . . . .	50.461	136.912,15	44.533	127.683,89	39.672,54	43.358	125.819,26	30.011,49
Condizione con salariati e/o compartec.	1.411	314.593,48	698	15.058,51	1.661,33	677	14.940,86	1.281,97
Condizione a colonia parziaria appoderata	177	1.814,98	174	1.785,80	562,41	173	1.784,80	415,56
Altra forma di conduzione . . . . .	681	3.549,65	572	3.456,78	1.225,37	558	3.440,64	902,23
<b>TERAMO . . . . .</b>	<b>27.443</b>	<b>176.702,96</b>	<b>25.610</b>	<b>136.838,91</b>	<b>54.788,34</b>	<b>25.329</b>	<b>136.362,12</b>	<b>44.417,00</b>
Condizione diretta del coltivatore . . . .	15.992	57.910,56	14.547	54.409,19	19.070,15	14.317	54.057,98	15.916,97
Condizione con salariati e/o compartec.	607	41.394,05	393	5.208,06	684,24	379	5.144,69	575,95
Condizione a colonia parziaria appoderata	10.107	76.313,49	10.072	76.236,13	34.590,12	10.065	76.204,09	27.559,92
Altra forma di conduzione . . . . .	737	1.084,86	598	985,53	443,83	568	955,36	364,16
<b>PESCARA . . . . .</b>	<b>23.504</b>	<b>109.447,09</b>	<b>20.019</b>	<b>82.586,04</b>	<b>30.491,46</b>	<b>19.698</b>	<b>82.172,36</b>	<b>27.466,87</b>
Condizione diretta del coltivatore . . . .	17.093	47.632,08	14.283	44.418,76	15.502,11	14.002	44.072,38	14.133,96
Condizione con salariati e/o compartec.	1.515	27.207,24	978	3.722,46	1.172,28	951	3.681,25	1.046,17
Condizione a colonia parziaria appoderata	4.184	33.482,62	4.155	33.395,16	13.376,84	4.151	33.386,16	11.869,55
Altra forma di conduzione . . . . .	712	1.125,15	603	1.049,66	440,23	589	1.032,57	417,19
<b>CHIETI . . . . .</b>	<b>58.725</b>	<b>234.353,97</b>	<b>49.453</b>	<b>184.444,36</b>	<b>73.449,69</b>	<b>48.308</b>	<b>182.791,57</b>	<b>60.241,62</b>
Condizione diretta del coltivatore . . . .	49.395	151.252,07	41.616	141.247,55	54.692,89	40.648	139.955,00	44.705,68
Condizione con salariati e/o compartec.	1.898	43.735,00	1.149	4.941,94	1.618,26	1.089	4.745,87	1.360,58
Condizione a colonia parziaria appoderata	4.461	32.056,99	4.276	31.596,25	14.158,23	4.255	31.526,55	11.632,50
Altra forma di conduzione . . . . .	2.971	7.309,91	2.412	6.658,62	2.980,31	2.316	6.564,15	2.542,86
<b>CAMPOBASSO . . . . .</b>	<b>63.283</b>	<b>330.680,76</b>	<b>56.435</b>	<b>298.753,81</b>	<b>120.559,60</b>	<b>54.980</b>	<b>295.682,89</b>	<b>89.773,77</b>
Condizione diretta del coltivatore . . . .	56.267	261.882,35	50.997	249.321,63	101.263,90	49.796	246.900,40	74.555,43
Condizione con salariati e/o compartec.	2.350	92.031,41	1.279	13.730,57	3.893,39	1.193	13.461,93	3.210,90
Condizione a colonia parziaria appoderata	2.140	27.967,38	2.062	27.706,59	11.820,53	2.038	27.531,17	9.375,62
Altra forma di conduzione . . . . .	2.526	8.799,62	2.097	7.995,02	3.581,78	1.953	7.789,39	2.631,82
<b>ABRUZZI E MOLISE . . . . .</b>	<b>225.685</b>	<b>1.368.055,04</b>	<b>197.494</b>	<b>850.608,10</b>	<b>322.410,74</b>	<b>193.076</b>	<b>842.994,50</b>	<b>254.510,51</b>
Condizione diretta del coltivatore . . . .	189.208	655.589,21	165.976	617.081,02	230.201,59	162.121	610.805,02	179.323,53
Condizione con salariati e/o compartec.	7.781	518.961,18	4.497	42.661,54	9.029,50	4.289	41.974,60	7.475,57
Condizione a colonia parziaria appoderata	21.069	171.635,46	20.739	170.719,93	74.508,13	20.682	170.432,77	60.853,15
Altra forma di conduzione . . . . .	7.627	21.869,19	6.282	20.145,61	8.671,52	5.984	19.782,11	6.858,26
<b>FOGGIA . . . . .</b>	<b>77.826</b>	<b>649.159,56</b>	<b>51.072</b>	<b>534.753,46</b>	<b>270.371,79</b>	<b>48.523</b>	<b>526.751,10</b>	<b>210.398,67</b>
Condizione diretta del coltivatore . . . .	68.108	401.540,67	45.967	359.283,35	193.993,14	43.688	353.445,53	148.788,07
Condizione con salariati e/o compartec.	6.545	214.413,96	3.041	147.176,34	61.083,55	2.902	145.577,19	49.735,83
Condizione a colonia parziaria appoderata	554	13.567,41	500	13.173,32	7.278,95	495	13.097,41	5.758,61
Altra forma di conduzione . . . . .	2.619	19.637,52	1.564	15.120,45	8.016,15	1.438	14.630,97	6.116,16
<b>BARI . . . . .</b>	<b>134.643</b>	<b>439.502,17</b>	<b>39.931</b>	<b>292.990,49</b>	<b>107.638,00</b>	<b>35.792</b>	<b>274.301,00</b>	<b>76.718,52</b>
Condizione diretta del coltivatore . . . .	102.389	326.188,55	33.708	208.734,70	81.344,54	30.330	196.305,48	57.940,83
Condizione con salariati e/o compartec.	20.006	93.644,36	3.445	49.374,21	13.849,36	3.020	45.959,23	9.827,89
Condizione a colonia parziaria appoderata	44	1.324,42	39	1.302,15	515,33	39	1.302,15	335,63
Altra forma di conduzione . . . . .	12.204	68.344,84	2.739	33.579,43	11.928,77	2.403	30.734,14	8.614,17
<b>TARANTO . . . . .</b>	<b>44.973</b>	<b>227.007,52</b>	<b>17.043</b>	<b>155.661,55</b>	<b>45.832,24</b>	<b>13.958</b>	<b>139.974,43</b>	<b>30.598,00</b>
Condizione diretta del coltivatore . . . .	37.399	130.091,05	14.773	91.244,54	30.948,32	12.094	81.513,04	20.797,58
Condizione con salariati e/o compartec.	4.886	66.619,38	1.451	45.738,10	9.963,14	1.161	41.544,28	6.649,88
Condizione a colonia parziaria appoderata	3	202,00	3	202,00	40,00	3	202,00	28,00
Altra forma di conduzione . . . . .	2.685	30.095,09	821	18.476,91	4.880,78	700	16.715,11	3.122,54
<b>BRINDISI . . . . .</b>	<b>43.819</b>	<b>164.697,98</b>	<b>19.548</b>	<b>110.758,40</b>	<b>33.452,11</b>	<b>17.547</b>	<b>101.484,01</b>	<b>23.524,41</b>
Condizione diretta del coltivatore . . . .	36.262	98.843,00	16.426	67.887,75	22.494,82	14.761	63.129,41	16.335,69
Condizione con salariati e/o compartec.	4.739	33.801,18	1.940	22.438,67	5.685,60	1.730	19.636,06	3.764,87
Condizione a colonia parziaria appoderata	9	114,09	6	104,59	44,39	6	104,59	32,99
Altra forma di conduzione . . . . .	2.809	31.939,71	1.176	20.327,39	5.227,30	1.050	18.613,95	3.390,86
<b>LECCE . . . . .</b>	<b>83.080</b>	<b>253.122,57</b>	<b>40.352</b>	<b>183.365,87</b>	<b>63.051,29</b>	<b>34.826</b>	<b>169.720,10</b>	<b>39.240,19</b>
Condizione diretta del coltivatore . . . .	62.290	113.541,82	30.900	83.532,95	33.855,63	26.335	75.391,92	20.409,45
Condizione con salariati e/o compartec.	11.056	54.357,85	4.202	32.132,74	8.453,41	3.667	29.310,54	5.539,04
Condizione a colonia parziaria appoderata	600	13.982,48	537	13.324,24	4.692,98	506	12.946,61	2.231,95
Altra forma di conduzione . . . . .	9.134	71.240,42	4.713	54.375,94	16.049,27	4.318	52.071,03	11.059,75

## per principali coltivazioni praticate e provincia

in ettari

## DI CONDUZIONE

CHE PRATICANO LA COLTIVAZIONE DI

Coltivazioni ortive			Coltivazioni floreali			Foraggere					
Aziende	Superficie		Aziende	Superficie		Prati avvicendati ed erbai			Prati permanenti e pascoli		
	totale delle aziende	a coltivazioni ortive		totale delle aziende	a coltivazioni floreali	Aziende	Superficie	a prati avvicendati ed erbai	Aziende	Superficie	
						totale delle aziende				totale delle aziende	a prati permanenti e pascoli
<b>36.114</b>	<b>121.588,45</b>	<b>9.663,82</b>	<b>89</b>	<b>262,31</b>	<b>27,74</b>	<b>27.321</b>	<b>100.560,78</b>	<b>18.107,40</b>	<b>20.764</b>	<b>300.102,89</b>	<b>191.688,17</b>
35.255	106.057,20	9.046,89	88	261,31	27,64	26.466	90.724,03	16.282,15	19.873	71.665,77	20.129,15
448	11.564,98	406,31	—	—	—	506	6.115,58	1.002,70	601	225.076,94	170.619,60
136	1.411,99	49,36	1	1,00	0,10	145	1.587,95	393,37	98	1.206,55	395,35
275	2.504,28	161,26	—	—	—	204	2.133,22	429,18	192	2.153,63	544,07
<b>28.064</b>	<b>126.480,58</b>	<b>5.453,27</b>	<b>52</b>	<b>256,67</b>	<b>84,81</b>	<b>24.076</b>	<b>132.033,90</b>	<b>49.846,20</b>	<b>7.201</b>	<b>87.911,38</b>	<b>32.731,83</b>
13.325	51.204,22	2.674,55	34	90,02	29,49	13.334	52.860,08	17.361,96	4.886	28.512,05	8.799,10
328	4.795,30	126,52	—	—	—	341	2.717,66	774,42	203	37.931,61	20.552,83
9.080	70.069,17	2.588,85	18	166,65	55,32	9.946	75.558,10	31.389,48	2.041	21.172,54	3.291,19
331	411,89	63,35	—	—	—	455	898,06	320,34	71	295,18	88,71
<b>17.552</b>	<b>73.973,27</b>	<b>3.464,73</b>	<b>26</b>	<b>62,18</b>	<b>20,69</b>	<b>18.725</b>	<b>79.582,40</b>	<b>32.957,13</b>	<b>8.673</b>	<b>61.686,46</b>	<b>23.436,98</b>
12.912	40.088,51	2.343,59	21	49,86	14,69	13.228	41.937,87	15.696,42	6.813	26.072,27	9.071,11
529	2.042,43	115,20	2	3,30	0,45	859	3.608,78	1.190,66	599	22.828,14	12.197,65
3.826	31.315,10	958,39	3	9,02	5,55	4.105	33.070,32	15.660,96	1.154	12.450,01	2.070,47
285	527,23	47,55	—	—	—	533	965,43	409,09	107	336,04	97,75
<b>35.918</b>	<b>135.297,39</b>	<b>6.692,53</b>	<b>45</b>	<b>163,86</b>	<b>19,36</b>	<b>41.053</b>	<b>166.614,05</b>	<b>44.563,43</b>	<b>14.562</b>	<b>86.641,86</b>	<b>32.840,49</b>
31.316	108.051,43	5.594,85	33	97,02	15,42	34.365	125.730,49	32.157,46	12.816	52.641,55	13.350,48
652	3.028,16	171,82	6	55,86	1,25	797	4.980,55	1.101,42	558	24.100,44	17.933,32
3.137	21.810,39	797,20	3	11,20	2,21	4.052	30.395,63	9.653,33	963	8.954,16	1.330,71
813	2.407,41	128,66	3	4,78	0,48	1.839	5.507,38	1.651,22	225	945,71	225,98
<b>32.595</b>	<b>171.380,35</b>	<b>8.118,80</b>	<b>41</b>	<b>190,38</b>	<b>19,10</b>	<b>36.637</b>	<b>225.834,36</b>	<b>42.943,64</b>	<b>28.912</b>	<b>234.823,68</b>	<b>80.532,80</b>
30.460	151.346,07	7.540,98	33	150,97	14,26	33.292	185.264,42	34.222,99	26.377	147.934,98	43.002,49
499	5.122,37	145,88	3	15,00	3,18	676	11.222,98	1.888,73	934	66.905,44	32.722,13
990	12.326,75	268,26	3	17,88	0,63	1.702	24.587,60	5.923,16	941	16.180,79	3.597,33
646	2.585,16	163,68	2	6,53	1,03	967	4.759,36	908,76	660	3.802,47	1.210,85
<b>145.243</b>	<b>628.670,04</b>	<b>33.393,15</b>	<b>253</b>	<b>940,40</b>	<b>171,70</b>	<b>147.812</b>	<b>704.625,49</b>	<b>188.417,80</b>	<b>80.112</b>	<b>771.166,27</b>	<b>361.230,27</b>
123.268	456.747,43	27.200,86	209	649,18	101,50	120.685	496.516,89	115.720,98	70.765	326.826,62	94.352,33
2.456	26.553,24	965,73	11	74,16	4,88	3.179	28.645,55	5.957,93	2.895	376.842,57	254.025,53
17.169	136.933,40	4.662,06	28	205,75	63,81	19.950	165.199,60	63.020,30	5.197	59.964,05	10.685,05
2.350	8.435,97	564,50	5	11,31	1,51	3.998	14.263,45	3.718,59	1.255	7.533,03	2.167,36
<b>8.064</b>	<b>90.157,25</b>	<b>9.049,12</b>	<b>25</b>	<b>460,26</b>	<b>28,12</b>	<b>7.420</b>	<b>178.396,24</b>	<b>22.090,24</b>	<b>14.835</b>	<b>357.455,08</b>	<b>124.958,35</b>
7.417	58.104,47	6.208,96	14	95,13	14,91	6.443	95.645,03	12.029,94	12.867	175.286,12	61.670,52
405	28.677,68	2.404,63	11	365,13	13,21	600	71.158,03	8.578,01	1.482	169.333,11	60.281,51
84	1.496,88	153,55	—	—	—	224	6.647,70	978,47	182	6.237,66	1.284,83
158	1.878,22	281,98	—	—	—	153	4.945,48	503,82	304	6.598,19	1.721,49
<b>7.339</b>	<b>29.597,66</b>	<b>6.125,48</b>	<b>39</b>	<b>152,46</b>	<b>11,55</b>	<b>10.655</b>	<b>114.128,12</b>	<b>23.640,53</b>	<b>7.121</b>	<b>160.529,67</b>	<b>81.734,65</b>
6.204	21.179,07	4.823,04	25	79,66	6,92	9.363	85.200,62	18.854,47	6.022	105.190,31	56.385,56
710	5.794,10	793,96	12	26,92	3,51	755	18.584,08	2.764,47	706	42.820,37	22.097,70
2	75,47	1,28	—	—	—	35	1.194,38	331,82	20	615,00	140,92
423	2.549,02	507,20	2	45,88	1,12	502	9.149,04	1.689,77	373	11.903,99	3.110,47
<b>6.372</b>	<b>50.752,00</b>	<b>4.775,63</b>	<b>42</b>	<b>233,36</b>	<b>24,82</b>	<b>5.403</b>	<b>88.699,81</b>	<b>12.676,86</b>	<b>4.458</b>	<b>107.285,19</b>	<b>36.950,35</b>
5.539	28.020,56	3.231,06	24	82,62	10,74	4.684	46.550,31	7.489,80	3.646	50.224,08	19.683,29
666	18.939,20	1.314,66	16	143,00	13,26	490	31.718,34	3.702,05	549	43.177,58	13.511,53
—	—	—	—	—	—	3	202,00	30,00	3	202,00	129,00
167	3.792,24	229,91	2	7,74	0,82	226	10.229,16	1.455,01	260	13.681,53	3.626,53
<b>5.796</b>	<b>43.022,46</b>	<b>7.121,30</b>	<b>28</b>	<b>342,89</b>	<b>15,46</b>	<b>4.625</b>	<b>44.020,85</b>	<b>7.312,18</b>	<b>2.807</b>	<b>43.321,06</b>	<b>10.291,46</b>
5.011	25.543,48	4.885,72	17	159,80	11,45	3.913	25.568,78	4.869,49	2.117	19.435,83	5.003,28
457	10.400,67	1.300,94	10	181,37	3,89	510	11.314,68	1.608,16	465	13.405,33	3.091,43
—	—	—	—	—	—	2	44,00	9,00	4	70,06	8,48
328	7.078,31	934,64	1	1,72	0,12	200	7.093,39	825,53	221	10.409,84	2.188,27
<b>20.177</b>	<b>85.387,63</b>	<b>7.931,67</b>	<b>30</b>	<b>87,22</b>	<b>12,73</b>	<b>10.758</b>	<b>82.422,67</b>	<b>13.837,08</b>	<b>7.175</b>	<b>74.612,56</b>	<b>20.888,68</b>
16.194	43.422,80	4.980,21	18	51,57	8,74	8.463	37.922,36	7.452,45	5.299	28.138,65	9.182,54
1.818	13.077,89	893,88	7	15,05	3,64	929	15.384,51	2.112,26	897	16.748,80	4.194,16
270	5.957,92	287,55	—	—	—	417	10.189,14	1.867,88	349	11.274,54	4.105,61
1.895	22.929,02	1.770,03	5	20,60	0,35	949	18.926,66	2.404,49	630	18.450,57	3.406,37



## Segue Tav. 4 — Aziende con coltivazioni erbacee,

Superficie

Segue A - PER FORMA

PROVINCIE E REGIONI FORME DI CONDUZIONE	TOTALE		AZIENDE					
	Aziende	Superficie	Cereali					
			Aziende	Totale		Aziende	di cui frumento	
				Superficie			Superficie	
			totale delle aziende	a cereali		totale delle aziende	a frumento	
<b>PUGLIA . . . . .</b>	<b>384.341</b>	<b>1.783.489,80</b>	<b>167.951</b>	<b>1.277.529,77</b>	<b>520.345,43</b>	<b>150.646</b>	<b>1.212.230,64</b>	<b>380.479,79</b>
Condizione diretta del coltivatore. . . .	306.448	1.070.205,09	141.774	810.683,29	362.636,45	127.208	769.785,38	264.271,62
Condizione con salariati e/o compartec.	47.232	462.836,73	14.079	296.860,06	99.035,06	12.480	282.027,30	75.517,51
Condizione a colonia parziaria appoderata	1.210	29.190,40	1.085	28.106,30	12.571,65	1.049	27.652,76	8.387,18
Altra forma di conduzione . . . . .	29.451	221.257,58	11.013	141.880,12	46.102,27	9.909	132.765,20	32.303,48
<b>POTENZA . . . . .</b>	<b>71.039</b>	<b>588.561,27</b>	<b>60.364</b>	<b>425.425,25</b>	<b>158.552,75</b>	<b>58.875</b>	<b>421.638,22</b>	<b>115.945,46</b>
Condizione diretta del coltivatore. . . .	63.314	348.729,07	54.510	326.424,31	132.101,60	53.213	323.876,85	95.918,15
Condizione con salariati e/o compartec.	3.454	189.231,29	2.179	49.985,71	12.297,07	2.086	49.311,20	9.591,75
Condizione a colonia parziaria appoderata	1.040	30.514,43	1.032	30.407,19	7.182,79	1.026	30.105,68	5.293,20
Altra forma di conduzione . . . . .	3.231	20.086,48	2.643	18.608,04	6.971,29	2.550	18.344,49	5.142,36
<b>MATERA . . . . .</b>	<b>29.519</b>	<b>314.728,04</b>	<b>24.433</b>	<b>267.078,48</b>	<b>112.117,15</b>	<b>23.535</b>	<b>264.745,47</b>	<b>83.833,09</b>
Condizione diretta del coltivatore. . . .	27.424	192.589,08	22.887	183.494,48	85.686,39	22.049	181.391,15	63.428,94
Condizione con salariati e/o compartec.	1.423	114.139,62	1.003	75.929,47	23.010,02	976	75.831,38	18.046,72
Condizione a colonia parziaria appoderata	88	2.946,19	81	2.827,36	1.230,04	81	2.827,36	859,99
Altra forma di conduzione . . . . .	584	5.053,15	462	4.827,17	2.190,70	429	4.695,58	1.597,44
<b>BASILICATA . . . . .</b>	<b>100.558</b>	<b>903.289,31</b>	<b>84.797</b>	<b>692.503,73</b>	<b>270.669,90</b>	<b>82.410</b>	<b>686.383,69</b>	<b>199.878,55</b>
Condizione diretta del coltivatore. . . .	90.738	541.318,15	77.397	509.918,79	217.787,99	75.262	505.268,00	159.347,09
Condizione con salariati e/o compartec.	4.877	303.370,91	3.182	125.915,18	35.307,09	3.062	125.142,58	27.638,47
Condizione a colonia parziaria appoderata	1.128	33.460,62	1.113	33.234,55	8.412,83	1.107	32.933,04	6.153,19
Altra forma di conduzione . . . . .	3.815	25.139,63	3.105	23.435,21	9.161,99	2.979	23.040,07	6.739,80
<b>COSENZA . . . . .</b>	<b>97.323</b>	<b>621.628,32</b>	<b>73.063</b>	<b>406.682,42</b>	<b>113.713,08</b>	<b>69.921</b>	<b>400.212,22</b>	<b>92.286,54</b>
Condizione diretta del coltivatore. . . .	81.767	276.562,37	61.502	232.682,59	76.444,71	58.758	228.328,19	62.026,92
Condizione con salariati e/o compartec.	6.950	267.393,80	4.087	99.924,87	17.843,60	3.908	98.366,69	15.016,89
Condizione a colonia parziaria appoderata	714	15.658,56	679	15.192,98	3.457,93	675	15.161,88	2.789,84
Altra forma di conduzione . . . . .	7.892	62.013,59	6.795	58.881,98	15.966,84	6.580	58.355,46	12.452,89
<b>CATANZARO . . . . .</b>	<b>101.250</b>	<b>494.842,10</b>	<b>64.787</b>	<b>340.836,95</b>	<b>116.163,91</b>	<b>58.130</b>	<b>324.485,62</b>	<b>86.980,64</b>
Condizione diretta del coltivatore. . . .	86.478	261.108,40	57.480	216.821,96	89.533,77	51.751	206.640,77	66.265,33
Condizione con salariati e/o compartec.	11.929	218.716,56	5.174	110.554,53	22.987,01	4.547	105.093,85	18.263,83
Condizione a colonia parziaria appoderata	237	3.467,72	224	3.348,06	740,18	219	3.297,28	493,85
Altra forma di conduzione . . . . .	2.606	11.549,42	1.909	10.112,40	2.902,95	1.613	9.453,72	1.957,63
<b>REGGIO DI CALABRIA . . . . .</b>	<b>79.508</b>	<b>291.856,96</b>	<b>31.472</b>	<b>162.187,11</b>	<b>85.511,69</b>	<b>28.799</b>	<b>138.545,28</b>	<b>26.681,60</b>
Condizione diretta del coltivatore. . . .	62.049	97.117,28	25.837	61.169,58	19.710,13	19.549	51.393,13	14.917,95
Condizione con salariati e/o compartec.	14.471	166.599,74	4.561	80.569,70	11.532,92	3.353	68.231,09	8.258,43
Condizione a colonia parziaria appoderata	—	—	—	—	—	—	—	—
Altra forma di conduzione . . . . .	2.988	27.639,94	1.074	20.447,83	4.268,64	897	18.921,06	3.505,22
<b>CALABRIA . . . . .</b>	<b>278.081</b>	<b>1.407.827,38</b>	<b>169.322</b>	<b>909.706,48</b>	<b>265.388,68</b>	<b>151.850</b>	<b>863.243,12</b>	<b>205.948,78</b>
Condizione diretta del coltivatore. . . .	230.294	634.788,05	144.819	510.674,13	185.688,61	130.058	486.362,09	143.210,20
Condizione con salariati e/o compartec.	33.350	652.710,10	13.822	291.049,10	52.363,53	11.808	271.691,63	41.539,15
Condizione a colonia parziaria appoderata	951	19.126,28	903	18.541,04	4.198,11	894	18.459,16	3.283,69
Altra forma di conduzione . . . . .	13.486	101.202,95	9.778	89.442,21	23.138,43	9.090	86.730,24	17.915,74
<b>TRAPANI . . . . .</b>	<b>64.878</b>	<b>227.073,90</b>	<b>42.617</b>	<b>190.539,55</b>	<b>70.749,85</b>	<b>39.519</b>	<b>182.954,26</b>	<b>58.572,12</b>
Condizione diretta del coltivatore. . . .	49.133	122.121,66	32.253	102.248,45	39.518,83	29.732	96.588,40	32.697,36
Condizione con salariati e/o compartec.	5.562	29.419,70	2.782	17.972,48	5.501,37	2.505	17.184,19	4.667,11
Condizione a colonia parziaria appoderata	69	1.153,86	68	1.152,86	356,19	68	1.152,86	248,97
Altra forma di conduzione . . . . .	9.614	74.378,68	7.514	69.165,76	25.373,46	7.214	68.028,81	20.958,68
<b>PALERMO . . . . .</b>	<b>100.962</b>	<b>466.210,48</b>	<b>63.759</b>	<b>378.872,57</b>	<b>161.856,86</b>	<b>62.764</b>	<b>370.849,82</b>	<b>147.375,33</b>
Condizione diretta del coltivatore. . . .	77.474	217.852,12	47.124	176.928,16	81.137,48	46.359	175.177,06	74.193,45
Condizione con salariati e/o compartec.	13.723	151.383,13	8.613	104.738,34	39.907,62	8.490	104.109,90	36.099,42
Condizione a colonia parziaria appoderata	121	2.405,70	110	2.302,48	947,68	110	2.302,48	874,54
Altra forma di conduzione . . . . .	9.644	94.569,53	7.912	89.903,59	39.864,08	7.805	89.260,38	36.207,92
<b>MESSINA . . . . .</b>	<b>84.516</b>	<b>292.492,63</b>	<b>35.566</b>	<b>163.654,58</b>	<b>36.941,37</b>	<b>33.901</b>	<b>158.987,02</b>	<b>34.672,49</b>
Condizione diretta del coltivatore. . . .	63.654	116.688,13	27.603	71.135,83	19.319,28	26.306	69.004,56	18.187,36
Condizione con salariati e/o compartec.	18.037	161.151,60	6.960	83.695,07	16.016,38	6.668	81.531,06	14.961,17
Condizione a colonia parziaria appoderata	1.074	4.813,36	422	2.648,54	643,11	397	2.543,35	611,72
Altra forma di conduzione . . . . .	1.751	9.839,54	581	6.175,14	962,60	530	5.908,05	912,24



## per principali coltivazioni praticate e provincia

in ettari

DI CONDUZIONE

CHE PRATICANO LA COLTIVAZIONE DI

Coltivazioni ortive			Coltivazioni floreali			Foraggere					
Aziende	Superficie		Aziende	Superficie		Prati avvicendati ed erbai			Prati permanenti e pascoli		
	totale delle aziende	a coltivazioni ortive		totale delle aziende	a coltivazioni floreali	Aziende	Superficie		Aziende	Superficie	
							totale delle aziende	a prati avvicendati ed erbai		totale delle aziende	a prati permanenti e pascoli
<b>47.748</b>	<b>298.917,00</b>	<b>35.003,20</b>	<b>164</b>	<b>1.276,19</b>	<b>92,68</b>	<b>38.861</b>	<b>507.667,69</b>	<b>79.556,89</b>	<b>36.396</b>	<b>743.203,56</b>	<b>274.823,49</b>
40.365	176.270,38	24.128,99	98	468,78	52,76	32.866	290.887,10	50.696,15	29.951	378.274,99	151.925,19
4.056	76.889,54	6.708,07	56	731,47	37,51	3.284	148.159,64	18.764,95	4.099	285.485,19	103.176,33
356	7.530,27	442,38	—	—	—	681	18.277,22	3.217,17	558	18.399,26	5.668,84
2.971	38.226,81	3.723,76	10	75,94	2,41	2.030	50.343,73	6.878,62	1.788	61.044,12	14.053,13
<b>28.226</b>	<b>194.041,46</b>	<b>9.391,18</b>	<b>16</b>	<b>110,88</b>	<b>5,85</b>	<b>18.334</b>	<b>198.701,37</b>	<b>22.199,95</b>	<b>36.689</b>	<b>456.167,05</b>	<b>187.359,36</b>
25.348	148.412,55	8.277,10	14	90,30	5,00	16.324	142.869,85	16.991,75	32.745	255.113,78	99.405,56
946	18.602,16	371,84	—	—	—	567	29.475,77	1.862,22	1.693	158.475,67	71.102,81
654	18.273,62	301,63	1	19,25	0,15	719	19.063,60	2.102,20	827	27.730,86	11.497,60
1.278	8.753,13	440,61	1	1,33	0,70	724	7.292,15	1.243,78	1.404	14.846,74	5.353,39
<b>4.720</b>	<b>61.899,48</b>	<b>1.980,44</b>	<b>15</b>	<b>415,42</b>	<b>7,99</b>	<b>5.767</b>	<b>120.648,86</b>	<b>13.351,29</b>	<b>8.199</b>	<b>209.216,88</b>	<b>77.263,55</b>
4.450	43.522,96	1.433,58	12	86,94	6,49	5.348	65.444,03	8.574,79	7.411	106.946,90	41.736,34
174	16.703,81	507,30	3	328,48	1,50	309	52.259,74	4.400,24	616	97.251,92	33.906,17
25	694,94	18,12	—	—	—	39	1.666,03	186,28	49	2.171,86	615,09
71	977,77	21,44	—	—	—	71	1.279,06	189,98	123	2.846,20	1.005,95
<b>32.946</b>	<b>255.940,94</b>	<b>11.371,62</b>	<b>31</b>	<b>526,30</b>	<b>13,84</b>	<b>24.101</b>	<b>319.350,23</b>	<b>35.551,24</b>	<b>44.868</b>	<b>665.383,93</b>	<b>264.622,91</b>
29.798	191.935,51	9.710,68	26	177,24	11,49	21.672	208.313,88	25.566,54	40.156	362.060,68	141.141,90
1.120	35.305,97	879,14	3	328,48	1,50	876	81.735,51	6.262,46	2.309	255.727,59	105.008,98
679	18.968,56	319,75	1	19,25	0,15	758	20.729,63	2.288,48	876	29.902,72	12.112,69
1.349	9.730,90	462,05	1	1,33	0,70	795	8.571,21	1.433,76	1.527	17.692,94	6.359,34
<b>43.610</b>	<b>235.851,24</b>	<b>17.043,59</b>	<b>62</b>	<b>193,10</b>	<b>11,85</b>	<b>26.363</b>	<b>194.558,29</b>	<b>29.768,92</b>	<b>34.904</b>	<b>439.583,74</b>	<b>169.388,52</b>
36.397	127.679,05	11.886,79	46	79,01	9,81	21.092	100.308,25	17.191,51	28.612	173.808,69	72.887,61
2.103	53.783,31	2.246,99	11	57,82	1,60	1.425	48.944,69	5.967,25	2.434	207.376,47	78.074,14
477	10.698,86	493,04	—	—	—	415	8.708,55	1.051,21	519	13.198,42	4.668,01
4.633	43.690,02	2.416,77	5	56,27	0,44	3.431	36.596,80	5.558,95	3.339	45.200,16	13.758,76
<b>34.040</b>	<b>155.083,79</b>	<b>12.652,00</b>	<b>52</b>	<b>198,15</b>	<b>16,23</b>	<b>20.617</b>	<b>134.873,88</b>	<b>24.921,48</b>	<b>30.839</b>	<b>274.626,62</b>	<b>98.224,98</b>
29.021	92.127,92	9.081,61	41	96,92	14,16	18.305	74.935,10	17.716,18	25.808	126.937,37	48.826,05
3.421	52.165,40	2.304,90	10	98,38	1,97	1.761	54.692,09	6.503,49	4.173	138.370,67	46.616,56
188	2.862,52	175,36	1	2,85	0,10	107	1.711,62	167,40	148	2.759,19	1.137,30
1.410	7.927,95	1.090,13	—	—	—	444	3.535,07	534,41	710	6.559,39	1.645,02
<b>16.289</b>	<b>77.064,26</b>	<b>5.710,81</b>	<b>90</b>	<b>1.038,79</b>	<b>480,84</b>	<b>10.139</b>	<b>69.728,96</b>	<b>13.837,94</b>	<b>29.212</b>	<b>200.906,61</b>	<b>69.758,79</b>
12.976	27.804,28	3.073,01	47	138,00	313,54	8.162	22.955,63	7.022,94	23.219	58.965,34	26.923,54
2.825	40.011,28	2.041,35	35	566,73	96,27	1.652	39.706,39	5.680,61	4.817	120.623,58	34.036,73
—	—	—	—	—	—	—	—	—	—	—	—
488	9.248,70	596,45	8	334,06	51,03	325	7.066,94	1.134,39	1.176	21.317,69	8.798,52
<b>93.939</b>	<b>467.999,29</b>	<b>35.406,40</b>	<b>204</b>	<b>1.430,04</b>	<b>488,92</b>	<b>57.119</b>	<b>399.161,13</b>	<b>68.528,34</b>	<b>94.955</b>	<b>915.116,97</b>	<b>337.372,24</b>
78.394	247.611,25	24.041,41	134	313,93	337,51	47.559	198.198,98	41.930,63	77.639	359.711,40	148.637,20
8.349	145.959,99	6.593,24	56	722,93	99,84	4.838	143.343,17	18.151,35	11.424	466.370,72	158.727,43
665	13.561,38	668,40	1	2,85	0,10	522	10.420,17	1.218,61	667	15.957,61	5.805,31
6.531	60.866,67	4.103,35	13	390,33	51,47	4.200	47.198,81	7.227,75	5.225	73.077,24	24.202,30
<b>6.862</b>	<b>33.485,94</b>	<b>2.715,82</b>	<b>73</b>	<b>203,21</b>	<b>29,63</b>	<b>15.938</b>	<b>98.651,26</b>	<b>19.278,89</b>	<b>13.278</b>	<b>89.361,00</b>	<b>21.643,50</b>
5.678	18.619,87	1.798,49	48	63,19	9,93	11.735	47.952,60	9.823,89	10.721	44.240,70	13.789,30
387	3.069,53	202,92	19	126,27	18,05	953	7.650,00	1.468,59	808	11.501,42	4.154,25
39	825,01	47,38	—	—	—	62	1.102,65	225,81	15	390,81	22,47
758	10.971,53	667,03	6	13,75	1,65	3.188	41.946,01	7.760,60	1.734	33.228,07	3.677,48
<b>5.321</b>	<b>36.735,99</b>	<b>3.544,35</b>	<b>78</b>	<b>431,05</b>	<b>26,96</b>	<b>25.895</b>	<b>225.372,27</b>	<b>53.043,64</b>	<b>28.070</b>	<b>265.655,92</b>	<b>115.267,97</b>
4.240	14.033,17	2.262,38	58	55,67	17,98	18.614	98.878,34	24.457,81	21.364	109.725,98	50.821,94
584	15.644,55	779,25	16	363,28	7,18	3.847	69.510,25	15.034,42	3.841	101.971,43	47.793,66
7	56,58	2,07	—	—	—	91	1.741,59	483,30	41	1.278,11	326,85
490	7.001,69	500,65	4	12,10	1,80	3.343	55.242,09	13.068,11	2.824	52.680,40	16.325,52
<b>14.663</b>	<b>53.309,40</b>	<b>5.052,25</b>	<b>144</b>	<b>3.633,25</b>	<b>109,28</b>	<b>11.766</b>	<b>60.489,26</b>	<b>11.162,64</b>	<b>35.018</b>	<b>213.877,83</b>	<b>105.981,22</b>
10.208	19.534,92	1.690,81	58	61,03	12,84	8.769	26.816,07	6.170,48	26.959	82.153,08	45.186,16
3.401	27.284,31	2.319,09	66	3.392,80	85,57	2.538	29.780,16	4.283,52	7.129	122.325,92	56.881,40
617	1.996,58	752,49	13	122,19	4,97	177	1.229,65	230,91	243	2.180,42	722,85
437	4.493,59	289,86	7	57,23	5,90	282	2.663,38	477,73	687	7.218,41	3.140,81

## Seque Tav. 4 — Aziende con coltivazioni erbacee,

Superficie

Seque A - PER FORMA

PROVINCIE E REGIONI  FORME DI CONDUZIONE	TOTALE		AZIENDE					
	Aziende	Superficie	Cereali					
			Aziende	Superficie		Aziende	Superficie	
				totale delle aziende	a cereali		totale delle aziende	a frumento
<b>AGRIGENTO . . . . .</b>	<b>71.606</b>	<b>286.255,27</b>	<b>52.152</b>	<b>248.814,66</b>	<b>117.199,42</b>	<b>50.718</b>	<b>245.345,50</b>	<b>109.188,23</b>
Conduzione diretta del coltivatore. . . .	54.134	158.774,14	38.923	137.901,53	68.429,07	37.818	135.679,47	63.861,59
Conduzione con salariati e/o compartec.	5.548	34.620,25	3.445	22.139,54	8.976,09	3.328	21.891,84	8.063,19
Conduzione a colonia parziaria appoderata	215	3.020,59	208	2.981,61	1.217,63	207	2.977,21	1.184,77
Altra forma di conduzione . . . . .	11.709	89.770,29	9.576	85.791,98	38.576,63	9.365	84.796,98	36.078,68
<b>CALTANISSETTA . . . . .</b>	<b>38.411</b>	<b>191.567,59</b>	<b>27.886</b>	<b>166.999,49</b>	<b>77.041,15</b>	<b>26.788</b>	<b>163.612,25</b>	<b>72.215,29</b>
Conduzione diretta del coltivatore. . . .	28.004	93.037,23	19.930	80.967,83	40.743,95	19.075	79.069,67	37.985,54
Conduzione con salariati e/o compartec.	2.856	23.626,94	1.675	14.014,50	5.950,38	1.606	13.726,55	5.552,28
Conduzione a colonia parziaria appoderata	326	4.130,50	318	4.069,15	1.851,25	315	4.048,82	1.693,57
Altra forma di conduzione . . . . .	7.225	70.772,92	5.963	67.918,01	28.495,57	5.792	66.767,21	26.983,90
<b>ENNA . . . . .</b>	<b>41.156</b>	<b>235.975,50</b>	<b>28.074</b>	<b>195.796,93</b>	<b>83.153,79</b>	<b>27.004</b>	<b>193.375,21</b>	<b>78.677,63</b>
Conduzione diretta del coltivatore. . . .	29.935	111.483,15	19.583	94.388,42	41.648,75	18.802	92.973,03	39.379,07
Conduzione con salariati e/o compartec.	4.072	46.886,81	2.371	26.064,65	9.673,20	2.239	25.756,07	8.778,47
Conduzione a colonia parziaria appoderata	537	10.024,76	531	9.979,28	3.967,30	529	9.947,28	3.871,32
Altra forma di conduzione . . . . .	6.612	67.580,78	5.589	65.364,58	27.864,54	5.434	64.698,83	26.648,77
<b>CATANIA . . . . .</b>	<b>86.380</b>	<b>301.309,50</b>	<b>38.785</b>	<b>189.575,57</b>	<b>93.095,87</b>	<b>35.598</b>	<b>183.092,40</b>	<b>84.376,74</b>
Conduzione diretta del coltivatore. . . .	61.488	122.978,15	29.538	86.892,49	48.722,69	26.937	82.663,72	43.739,46
Conduzione con salariati e/o compartec.	17.500	115.565,50	4.457	50.121,45	18.977,15	4.182	48.845,25	17.809,52
Conduzione a colonia parziaria appoderata	144	3.231,82	107	3.024,33	1.372,37	106	2.997,96	1.288,46
Altra forma di conduzione . . . . .	7.248	59.534,03	4.683	49.537,30	24.023,66	4.373	48.585,47	21.539,30
<b>RAGUSA . . . . .</b>	<b>26.980</b>	<b>148.959,52</b>	<b>17.549</b>	<b>126.338,35</b>	<b>42.239,79</b>	<b>17.009</b>	<b>124.523,76</b>	<b>37.192,12</b>
Conduzione diretta del coltivatore. . . .	19.970	88.013,80	13.171	76.779,73	27.670,59	12.759	75.907,28	24.392,16
Conduzione con salariati e/o compartec.	6.350	51.413,96	3.849	40.729,20	11.859,84	3.728	39.845,64	10.470,78
Conduzione a colonia parziaria appoderata	426	7.193,39	398	6.930,08	2.167,13	395	6.890,31	1.818,56
Altra forma di conduzione . . . . .	214	2.338,37	131	1.899,34	542,23	127	1.880,53	510,62
<b>SIRACUSA . . . . .</b>	<b>39.450</b>	<b>194.765,11</b>	<b>20.986</b>	<b>147.646,88</b>	<b>55.599,34</b>	<b>20.437</b>	<b>145.865,54</b>	<b>52.463,28</b>
Conduzione diretta del coltivatore. . . .	29.671	95.421,91	15.655	71.899,14	29.194,21	15.204	70.680,54	27.514,48
Conduzione con salariati e/o compartec.	7.837	82.089,58	4.039	61.527,38	21.530,53	3.978	61.054,58	20.289,04
Conduzione a colonia parziaria appoderata	182	2.761,47	137	2.273,32	784,53	137	2.273,32	769,08
Altra forma di conduzione . . . . .	1.760	14.492,15	1.145	11.947,04	4.090,07	1.118	11.857,10	3.890,66
<b>SICILIA . . . . .</b>	<b>553.819</b>	<b>2.344.609,50</b>	<b>327.374</b>	<b>1.803.233,58</b>	<b>737.877,44</b>	<b>313.738</b>	<b>1.768.605,76</b>	<b>674.733,21</b>
Conduzione diretta del coltivatore. . . .	413.463	1.126.370,29	243.790	899.141,58	396.384,85	232.992	877.743,73	361.950,47
Conduzione con salariati e/o compartec.	81.485	696.227,47	38.191	421.032,61	138.392,56	36.724	413.945,08	126.690,98
Conduzione a colonia parziaria appoderata	3.094	38.735,45	2.299	35.361,65	13.307,19	2.264	35.133,59	12.360,99
Altra forma di conduzione . . . . .	55.777	483.276,29	43.094	447.702,74	189.792,84	41.758	441.783,36	173.730,77
<b>SASSARI . . . . .</b>	<b>32.038</b>	<b>704.533,78</b>	<b>18.073</b>	<b>515.688,86</b>	<b>72.427,94</b>	<b>17.006</b>	<b>481.616,18</b>	<b>56.578,45</b>
Conduzione diretta del coltivatore. . . .	27.150	465.582,21	15.785	357.784,84	54.504,52	14.888	340.602,76	43.150,90
Conduzione con salariati e/o compartec.	3.905	192.364,42	1.617	121.319,17	12.528,15	1.499	107.691,76	9.264,35
Conduzione a colonia parziaria appoderata	25	1.869,25	20	1.842,45	186,96	13	1.061,65	143,46
Altra forma di conduzione . . . . .	958	44.717,90	651	34.742,40	5.208,31	606	32.260,01	4.019,74
<b>NUORO . . . . .</b>	<b>34.366</b>	<b>689.541,44</b>	<b>16.424</b>	<b>317.362,51</b>	<b>38.074,63</b>	<b>14.948</b>	<b>293.776,56</b>	<b>30.104,53</b>
Conduzione diretta del coltivatore. . . .	31.619	377.032,23	15.330	216.008,83	31.109,29	13.952	196.046,57	24.420,51
Conduzione con salariati e/o compartec.	2.397	301.397,79	934	96.126,31	6.461,27	850	93.383,04	5.276,03
Conduzione a colonia parziaria appoderata	23	440,41	16	400,19	52,17	15	379,19	37,12
Altra forma di conduzione . . . . .	327	10.671,01	144	4.827,18	451,90	131	3.967,76	370,87
<b>CAGLIARI . . . . .</b>	<b>61.515</b>	<b>830.153,10</b>	<b>37.072</b>	<b>516.672,58</b>	<b>129.888,88</b>	<b>35.758</b>	<b>480.566,12</b>	<b>114.243,95</b>
Conduzione diretta del coltivatore. . . .	55.857	502.629,21	34.061	363.995,14	101.436,63	32.863	354.368,77	89.804,51
Conduzione con salariati e/o compartec.	4.649	310.119,97	2.403	141.309,86	24.921,25	2.306	114.970,41	21.353,85
Conduzione a colonia parziaria appoderata	141	3.216,66	108	2.923,61	1.011,26	101	2.849,53	776,65
Altra forma di conduzione . . . . .	868	14.187,26	500	8.443,97	2.519,74	488	8.377,41	2.308,94
<b>SARDEGNA . . . . .</b>	<b>127.919</b>	<b>2.224.228,32</b>	<b>71.569</b>	<b>1.349.723,95</b>	<b>240.391,45</b>	<b>67.712</b>	<b>1.255.958,86</b>	<b>200.926,93</b>
Conduzione diretta del coltivatore. . . .	114.626	1.345.243,65	65.176	937.788,81	187.050,44	61.703	891.018,10	157.375,92
Conduzione con salariati e/o compartec.	10.951	803.882,18	4.954	358.755,34	43.910,67	4.655	316.045,21	35.894,23
Conduzione a colonia parziaria appoderata	189	5.526,32	144	5.166,25	1.250,39	129	4.290,37	957,23
Altra forma di conduzione . . . . .	2.153	69.576,17	1.295	48.013,55	8.179,95	1.225	44.605,18	6.699,55
<b>ITALIA . . . . .</b>	<b>4.279.094</b>	<b>26.571.665,27</b>	<b>2.786.528</b>	<b>17.659.137,20</b>	<b>5.882.272,73</b>	<b>2.413.254</b>	<b>16.433.143,71</b>	<b>4.278.658,26</b>
Conduzione diretta del coltivatore. . . .	3.473.533	13.218.338,83	2.245.188	10.477.732,34	3.587.215,09	1.896.721	9.541.415,33	2.543.013,41
Conduzione con salariati e/o compartec.	327.884	9.158.660,45	130.821	3.225.038,11	818.538,51	119.188	3.000.820,02	589.891,28
Conduzione a colonia parziaria appoderata	316.549	3.125.536,06	303.305	3.067.704,21	1.143.108,75	297.559	3.031.533,69	869.756,41
Altra forma di conduzione . . . . .	161.128	1.069.131,93	107.214	888.662,54	333.410,38	99.786	859.374,67	276.197,16

## per principali coltivazioni praticate e provincia

in ettari

## DI CONDUZIONE

CHE PRATICANO LA COLTIVAZIONE DI

Coltivazioni ortive			Coltivazioni floreali			Foraggere					
Aziende	Superficie		Aziende	Superficie		Prati avvicinati ed erbai			Prati permanenti e pascoli		
	totale delle aziende	a coltivazioni ortive		totale delle aziende	a coltivazioni floreali	Aziende	Superficie totale delle aziende	a prati avvicinati ed erbai	Aziende	Superficie totale delle aziende	a prati permanenti e pascoli
<b>3.393</b>	<b>24.780,76</b>	<b>3.680,28</b>	<b>24</b>	<b>44,43</b>	<b>15,68</b>	<b>11.773</b>	<b>97.643,67</b>	<b>23.344,17</b>	<b>11.833</b>	<b>105.971,52</b>	<b>39.590,54</b>
2.578	10.202,43	2.183,05	21	38,82	15,43	8.638	45.481,54	11.533,62	8.964	51.512,64	21.210,54
232	3.344,03	285,60	3	5,61	0,25	873	11.141,56	2.501,80	728	14.822,97	6.863,01
24	435,24	24,04	—	—	—	85	1.359,48	321,44	37	822,33	327,92
559	10.799,06	1.187,59	—	—	—	2.177	39.661,09	8.987,31	2.104	38.813,58	11.189,07
<b>1.345</b>	<b>11.826,98</b>	<b>1.833,60</b>	<b>18</b>	<b>64,61</b>	<b>12,12</b>	<b>4.455</b>	<b>47.613,33</b>	<b>8.936,64</b>	<b>3.179</b>	<b>44.529,90</b>	<b>11.904,25</b>
963	3.833,29	945,28	11	20,15	6,53	3.088	16.719,43	3.734,10	2.214	15.010,74	5.290,94
125	2.384,93	313,75	3	5,09	1,05	187	5.140,08	999,52	150	5.292,16	1.390,25
9	126,35	28,13	—	—	—	126	1.840,85	243,48	69	1.042,69	169,39
248	5.482,41	546,44	4	39,37	4,54	1.054	23.912,97	3.959,54	746	23.184,31	5.053,67
<b>394</b>	<b>5.194,31</b>	<b>730,11</b>	<b>15</b>	<b>53,52</b>	<b>9,72</b>	<b>8.535</b>	<b>104.842,51</b>	<b>23.724,52</b>	<b>10.654</b>	<b>116.115,78</b>	<b>41.778,59</b>
247	1.125,41	457,80	9	19,94	5,31	5.996	44.809,91	10.416,18	7.814	51.723,84	21.605,70
54	1.592,21	113,44	2	1,53	1,16	555	16.794,04	3.152,95	789	22.905,75	9.384,58
6	131,11	2,80	1	6,85	0,05	429	8.436,43	2.114,61	327	6.706,89	1.817,18
87	2.345,58	156,07	3	25,20	3,20	1.555	34.802,13	8.040,78	1.724	34.779,30	8.971,13
<b>2.381</b>	<b>15.318,31</b>	<b>3.082,34</b>	<b>74</b>	<b>712,04</b>	<b>22,03</b>	<b>6.797</b>	<b>59.983,63</b>	<b>16.100,58</b>	<b>16.221</b>	<b>133.960,67</b>	<b>49.431,18</b>
1.388	2.524,05	698,77	41	34,44	8,46	4.995	19.780,30	7.020,04	11.357	39.955,74	17.416,90
779	6.786,14	1.743,32	29	659,62	11,76	982	20.937,72	4.500,75	3.615	67.047,67	24.780,57
14	320,61	48,87	—	—	—	81	2.212,55	662,82	48	1.442,37	331,00
200	5.687,51	591,38	4	17,98	1,81	739	17.053,06	3.916,97	1.201	25.514,89	6.902,71
<b>2.404</b>	<b>24.386,99</b>	<b>4.767,43</b>	<b>33</b>	<b>127,34</b>	<b>21,42</b>	<b>13.095</b>	<b>111.356,83</b>	<b>40.385,95</b>	<b>5.240</b>	<b>53.498,68</b>	<b>19.192,35</b>
1.510	5.911,57	1.376,64	12	36,86	9,87	10.024	68.055,29	27.495,57	4.006	32.274,86	12.671,89
818	17.228,76	3.148,75	19	73,61	9,86	2.673	36.129,02	10.458,61	1.050	17.196,98	5.126,17
55	875,65	184,95	1	7,37	0,19	353	6.403,26	2.319,20	165	3.570,00	1.316,27
21	371,01	57,09	1	9,50	1,50	45	769,26	112,57	19	456,84	78,02
<b>1.159</b>	<b>15.609,48</b>	<b>2.900,57</b>	<b>31</b>	<b>232,71</b>	<b>32,58</b>	<b>9.593</b>	<b>81.813,01</b>	<b>28.831,67</b>	<b>10.507</b>	<b>108.765,77</b>	<b>48.112,71</b>
670	3.359,53	703,83	16	25,13	6,58	7.194	40.866,97	15.991,17	7.859	51.722,08	25.750,38
342	10.370,83	1.753,20	13	126,43	22,69	1.683	36.200,09	9.829,23	2.232	49.447,54	19.468,80
28	414,41	79,91	—	—	—	103	1.836,31	435,96	81	1.670,70	705,32
119	1.464,71	363,63	2	81,15	3,31	613	6.909,64	2.625,31	335	5.925,45	2.188,21
<b>37.922</b>	<b>220.648,16</b>	<b>28.306,75</b>	<b>490</b>	<b>5.502,16</b>	<b>279,42</b>	<b>107.847</b>	<b>891.765,77</b>	<b>224.858,70</b>	<b>134.000</b>	<b>1.131.737,07</b>	<b>452.852,31</b>
27.482	79.144,24	12.117,05	274	355,23	92,93	79.053	409.360,45	116.642,86	101.258	478.319,66	213.743,75
6.722	87.705,29	10.659,32	170	4.754,24	157,57	14.291	233.282,92	52.229,39	20.342	412.511,84	175.842,69
799	5.181,54	1.170,64	15	136,41	5,21	1.507	26.162,77	7.037,53	1.026	19.104,32	5.739,25
2.919	48.617,09	4.359,74	31	256,28	23,71	12.996	222.959,63	48.948,92	11.374	221.801,25	57.526,62
<b>6.032</b>	<b>205.400,64</b>	<b>4.246,25</b>	<b>21</b>	<b>1.457,80</b>	<b>13,28</b>	<b>4.061</b>	<b>241.471,18</b>	<b>15.214,97</b>	<b>16.856</b>	<b>647.824,16</b>	<b>471.956,00</b>
4.972	128.322,81	2.922,23	11	244,00	6,01	3.320	143.519,53	9.181,82	14.419	430.244,15	324.032,55
855	63.558,64	860,58	9	1.209,93	6,00	525	73.855,72	4.652,55	1.903	173.902,82	114.646,88
10	776,70	15,50	—	—	—	12	1.263,95	68,50	19	1.840,45	1.469,33
195	12.742,49	447,94	1	3,87	1,27	204	22.831,98	1.312,10	515	41.836,74	31.807,24
<b>14.162</b>	<b>163.142,27</b>	<b>4.088,29</b>	<b>24</b>	<b>381,50</b>	<b>4,16</b>	<b>3.197</b>	<b>113.129,57</b>	<b>6.521,98</b>	<b>24.593</b>	<b>660.099,20</b>	<b>532.506,58</b>
13.405	131.657,97	3.545,13	18	115,63	3,38	2.874	81.530,79	4.643,71	22.897	357.754,35	294.897,88
689	29.701,88	484,47	5	244,87	0,68	274	27.857,96	1.706,02	1.499	291.805,27	228.388,58
14	338,20	11,45	1	21,00	0,10	9	282,75	46,85	17	382,47	239,42
54	1.444,22	47,24	—	—	—	40	3.458,07	125,40	180	10.157,11	8.980,70
<b>8.436</b>	<b>124.620,92</b>	<b>6.388,78</b>	<b>27</b>	<b>1.739,16</b>	<b>29,99</b>	<b>6.395</b>	<b>187.649,36</b>	<b>23.517,43</b>	<b>31.478</b>	<b>716.112,88</b>	<b>478.166,75</b>
7.473	85.530,75	4.779,86	21	156,24	13,44	5.619	110.318,53	14.768,50	28.386	427.343,11	293.529,12
784	36.647,47	1.415,45	6	1.582,92	16,55	609	71.312,64	7.782,13	2.600	273.904,70	176.177,39
37	700,30	49,64	—	—	—	102	2.487,51	730,54	109	2.718,00	822,82
142	1.742,40	143,83	—	—	—	65	3.530,68	236,26	383	12.147,07	7.637,42
<b>28.630</b>	<b>493.163,83</b>	<b>14.723,32</b>	<b>72</b>	<b>3.578,46</b>	<b>47,43</b>	<b>13.653</b>	<b>542.250,11</b>	<b>45.254,38</b>	<b>72.927</b>	<b>2.024.036,24</b>	<b>1.482.629,33</b>
25.850	345.511,53	11.247,22	50	515,87	22,83	11.813	335.368,85	28.594,03	65.702	1.215.341,61	912.459,55
2.328	129.907,99	2.760,50	20	3.037,72	23,23	1.408	173.026,32	14.140,70	6.002	739.612,79	519.212,85
61	1.815,20	76,59	1	21,00	0,10	123	4.034,21	845,89	145	4.940,92	2.531,57
391	15.929,11	639,01	1	3,87	1,27	309	29.820,73	1.673,76	1.078	64.140,92	48.425,36
<b>1.656.518</b>	<b>9.328.798,42</b>	<b>535.930,10</b>	<b>16.284</b>	<b>75.736,57</b>	<b>7.786,45</b>	<b>1.751.496</b>	<b>12.859.959,34</b>	<b>3.783.297,17</b>	<b>1.668.477</b>	<b>16.565.085,32</b>	<b>6.970.049,74</b>
1.367.652	5.747.998,58	303.959,06	13.421	26.736,23	5.303,82	1.339.643	7.015.994,14	2.031.609,72	1.406.060	8.154.523,39	3.516.099,35
57.743	1.399.679,83	59.209,47	1.638	43.027,90	1.431,30	73.665	2.442.186,39	588.285,49	107.239	6.384.088,84	2.928.632,80
195.442	1.928.758,08	71.593,30	900	4.832,02	869,21	291.469	2.941.871,86	1.069.331,63	119.933	1.507.363,80	350.860,57
35.681	252.361,93	21.168,27	325	1.140,42	182,12	46.719	459.906,95	94.067,33	35.245	519.109,29	174.457,02

Segue Tav. 4 — Aziende con coltivazioni erbacee,  
Superficie

B - PER ZONA ALTIMETRICA

PROVINCIE E REGIONI  ZONE ALTIMETRICHE E REGIONI AGRARIE	TOTALE		AZIENDE					
	Aziende	Superficie	Cereali					
			Aziende	Totale		Aziende	di cui frumento	
				Superficie			Superficie	
			totale delle aziende	a cereali		totale delle aziende	a frumento	
<b>TORINO</b> . . . . .	<b>92.364</b>	<b>554.822,40</b>	<b>49.293</b>	<b>258.774,68</b>	<b>88.278,36</b>	<b>38.160</b>	<b>229.420,83</b>	<b>54.585,86</b>
Montagna . . . . .	27.346	280.247,72	7.741	34.648,81	2.443,95	5.098	20.635,82	1.238,99
Regione agraria 1 . . . . .	3.456	43.694,28	15	129,90	2,71	3	26,12	0,77
Regione agraria 2 . . . . .	3.348	24.236,82	120	1.033,50	13,83	12	85,13	1,67
Regione agraria 3 . . . . .	4.909	54.138,55	449	2.973,82	237,82	226	1.531,99	110,55
Regione agraria 4 . . . . .	9.182	51.503,36	4.469	13.454,35	1.235,09	3.792	12.205,43	847,19
Regione agraria 5 . . . . .	1.064	36.628,52	628	5.973,79	334,76	231	2.115,98	61,51
Regione agraria 6 . . . . .	4.113	51.291,83	1.735	8.968,18	559,12	713	3.667,91	200,27
Regione agraria 7 . . . . .	1.274	18.754,36	325	2.115,27	60,62	121	1.003,26	17,03
Collina . . . . .	36.596	124.991,95	21.205	89.897,07	28.077,23	15.108	77.898,14	14.513,05
Regione agraria 8 . . . . .	13.491	37.696,54	7.656	26.645,58	7.663,07	4.383	21.262,71	3.065,74
Regione agraria 9 . . . . .	6.329	20.860,68	3.461	13.156,20	3.466,13	2.601	11.421,95	2.056,54
Regione agraria 10 . . . . .	4.830	13.196,33	2.322	8.804,66	2.896,07	1.792	8.184,68	1.887,73
Regione agraria 11 . . . . .	5.189	26.338,40	3.214	19.520,27	6.020,28	2.341	16.145,96	3.660,90
Regione agraria 12 . . . . .	6.757	26.900,00	4.552	21.770,36	6.031,68	3.986	20.682,84	3.842,14
Pianura . . . . .	28.422	149.582,73	20.347	134.228,80	59.757,18	17.959	131.086,87	38.833,82
Regione agraria 13 . . . . .	5.151	15.776,19	3.764	13.702,51	6.701,48	3.095	13.077,29	3.282,40
Regione agraria 14 . . . . .	9.836	42.040,44	6.591	36.617,66	15.135,23	5.535	35.178,29	8.515,64
Regione agraria 15 . . . . .	4.451	27.175,35	2.670	22.897,26	9.817,32	2.367	22.286,57	7.162,83
Regione agraria 16 . . . . .	5.323	32.856,86	4.295	30.794,59	13.832,78	4.041	30.500,51	10.242,33
Regione agraria 17 . . . . .	3.661	31.733,89	3.027	30.216,78	14.270,37	2.921	30.044,21	9.630,62
<b>VERCELLI</b> . . . . .	<b>53.266</b>	<b>258.250,70</b>	<b>20.723</b>	<b>138.438,23</b>	<b>88.428,00</b>	<b>9.748</b>	<b>106.397,72</b>	<b>22.921,29</b>
Montagna . . . . .	17.613	90.333,22	419	2.832,56	43,20	55	427,57	8,44
Regione agraria 1 . . . . .	2.842	38.221,69	70	977,96	2,77	1	21,33	0,01
Regione agraria 2 . . . . .	8.322	32.956,85	272	1.607,50	18,04	48	340,39	3,87
Regione agraria 3 . . . . .	4.880	12.136,05	42	52,23	5,45	—	—	—
Regione agraria 4 . . . . .	1.569	7.018,63	35	194,87	16,94	6	65,85	4,56
Collina . . . . .	19.522	58.431,48	7.077	29.875,46	7.545,18	2.439	15.161,18	2.707,89
Regione agraria 5 . . . . .	14.534	35.935,25	4.097	15.843,38	2.660,55	593	4.702,57	556,32
Regione agraria 6 . . . . .	4.988	17.496,23	2.980	13.532,08	4.884,63	1.846	10.458,61	2.151,57
Pianura . . . . .	16.131	114.486,00	13.227	106.230,21	80.839,62	7.254	90.808,97	20.204,96
Regione agraria 7 . . . . .	2.864	9.703,90	1.612	8.482,64	3.371,96	564	6.425,00	1.007,69
Regione agraria 8 . . . . .	2.498	24.154,91	2.087	20.978,41	15.344,77	967	16.501,64	2.491,11
Regione agraria 9 . . . . .	5.190	32.566,77	4.429	30.074,27	23.601,35	3.079	27.058,78	7.136,08
Regione agraria 10 . . . . .	5.579	48.060,42	5.099	46.694,89	38.521,54	2.644	40.823,55	9.570,08
<b>NOVARA</b> . . . . .	<b>46.230</b>	<b>307.041,29</b>	<b>22.988</b>	<b>101.427,86</b>	<b>44.789,47</b>	<b>9.341</b>	<b>71.637,81</b>	<b>13.695,53</b>
Montagna . . . . .	18.672	204.410,50	3.452	13.088,50	402,34	205	806,56	40,22
Regione agraria 1 . . . . .	1.252	45.805,58	145	945,98	13,69	6	41,65	0,32
Regione agraria 2 . . . . .	1.248	37.484,14	185	1.462,61	5,76	1	3,20	0,01
Regione agraria 3 . . . . .	3.910	43.878,19	1.651	6.153,70	135,28	40	170,60	3,78
Regione agraria 4 . . . . .	1.019	19.168,05	315	1.002,34	23,69	134	373,91	5,77
Regione agraria 5 . . . . .	1.123	11.533,42	30	94,38	0,82	1	2,43	0,20
Regione agraria 6 . . . . .	5.104	23.052,67	637	1.816,09	123,94	6	27,39	7,42
Regione agraria 7 . . . . .	5.016	23.488,45	489	1.593,40	99,16	17	187,38	22,72
Collina . . . . .	17.363	33.881,35	11.342	28.685,81	5.748,13	4.054	15.199,97	1.659,51
Regione agraria 8 . . . . .	3.198	5.715,46	1.601	3.211,49	364,83	112	455,52	31,73
Regione agraria 9 . . . . .	3.784	6.191,71	1.949	3.730,37	400,18	326	1.208,32	85,17
Regione agraria 10 . . . . .	6.239	14.496,09	4.649	12.682,68	2.622,96	1.893	7.652,97	730,06
Regione agraria 11 . . . . .	4.142	10.478,09	3.143	9.061,27	2.360,16	1.723	5.883,16	812,55
Pianura . . . . .	10.195	65.749,44	8.194	59.673,55	38.639,00	5.082	55.631,28	11.995,80
Regione agraria 12 . . . . .	5.263	19.444,31	4.126	16.203,92	8.632,07	2.516	14.632,26	3.212,64
Regione agraria 13 . . . . .	4.932	46.305,13	4.068	43.469,63	30.006,93	2.566	40.999,02	8.783,16
<b>CUNEO</b> . . . . .	<b>82.291</b>	<b>605.910,52</b>	<b>57.125</b>	<b>368.335,07</b>	<b>111.413,90</b>	<b>51.108</b>	<b>334.027,98</b>	<b>77.877,08</b>
Montagna . . . . .	25.332	298.257,76	13.408	90.656,44	9.884,08	9.421	61.877,80	5.738,73
Regione agraria 1 . . . . .	4.796	52.622,10	2.395	15.923,18	914,97	1.143	6.648,09	373,62
Regione agraria 2 . . . . .	1.447	37.956,12	794	7.660,95	195,02	212	2.012,72	36,40
Regione agraria 3 . . . . .	2.902	22.543,28	2.105	14.595,55	2.224,36	1.920	13.017,80	1.329,92
Regione agraria 4 . . . . .	1.655	45.272,66	1.162	7.297,64	628,20	682	4.389,83	298,32
Regione agraria 5 . . . . .	1.262	37.241,96	762	6.003,44	290,13	270	3.954,99	71,01
Regione agraria 6 . . . . .	6.407	33.735,21	3.388	15.342,89	4.133,62	3.008	13.635,00	2.640,63
Regione agraria 7 . . . . .	4.264	43.857,83	1.212	8.744,25	308,90	780	4.824,13	162,78
Regione agraria 8 . . . . .	2.599	25.028,60	1.590	15.088,54	1.188,88	1.406	13.395,24	826,05

## per principali coltivazioni praticate e provincia

in ettari

E REGIONE AGRARIA

CHE PRATICANO LA COLTIVAZIONE DI

Coltivazioni ortive			Coltivazioni floreali			Foraggere					
Aziende	Superficie		Aziende	Superficie		Prati avvicendati ed erbai			Prati permanenti e pascoli		
	totale delle aziende	a coltivazioni ortive		totale delle aziende	a coltivazioni floreali	Aziende	Superficie totale delle aziende	a prati avvicendati ed erbai	Aziende	Superficie totale delle aziende	a prati permanenti e pascoli
<b>39.714</b>	<b>177.991,14</b>	<b>6.984,18</b>	<b>438</b>	<b>1.319,81</b>	<b>114,16</b>	<b>25.788</b>	<b>173.737,18</b>	<b>33.355,59</b>	<b>71.572</b>	<b>507.437,68</b>	<b>260.247,53</b>
<b>14.239</b>	<b>65.857,92</b>	<b>2.069,84</b>	<b>30</b>	<b>145,25</b>	<b>3,44</b>	<b>1.536</b>	<b>7.585,12</b>	<b>775,45</b>	<b>25.153</b>	<b>273.753,73</b>	<b>174.776,12</b>
1.366	10.808,79	109,54	—	—	—	26	182,63	23,62	3.338	40.931,01	30.067,98
1.671	8.215,71	92,69	1	0,08	0,02	27	78,67	21,58	3.126	24.002,50	19.502,74
1.487	9.210,15	106,81	2	19,30	0,62	86	1.305,88	63,46	4.724	52.719,17	36.903,49
5.127	14.130,35	595,39	16	18,77	1,41	826	2.944,63	435,48	7.987	50.393,23	24.614,10
834	6.960,79	144,85	2	81,80	0,51	105	1.050,29	58,05	1.035	36.513,36	21.987,72
2.871	12.024,49	877,81	3	0,75	0,09	376	1.584,73	140,24	3.753	50.583,57	28.407,55
883	4.507,64	142,75	6	24,55	0,79	90	438,29	33,02	1.190	18.610,89	13.292,54
<b>16.660</b>	<b>58.851,36</b>	<b>2.419,29</b>	<b>133</b>	<b>359,36</b>	<b>36,06</b>	<b>10.823</b>	<b>57.607,44</b>	<b>8.565,92</b>	<b>27.582</b>	<b>107.546,42</b>	<b>39.543,11</b>
5.250	15.401,16	615,87	25	148,10	7,46	3.030	15.389,07	2.158,88	10.409	33.428,76	14.554,82
3.075	9.776,29	247,30	15	37,18	5,25	1.170	6.030,48	959,57	5.420	19.109,17	9.750,33
1.771	5.534,36	228,15	15	10,89	3,20	1.521	6.319,62	1.011,57	3.152	11.095,74	4.006,93
3.204	15.799,85	583,77	22	68,21	4,00	1.565	11.497,47	1.904,18	3.427	21.431,84	5.249,66
3.360	12.339,70	744,20	56	94,98	16,15	3.537	18.370,80	2.531,72	5.174	22.480,91	5.981,37
<b>8.815</b>	<b>53.281,86</b>	<b>2.495,05</b>	<b>275</b>	<b>815,20</b>	<b>74,06</b>	<b>13.429</b>	<b>108.544,62</b>	<b>24.014,22</b>	<b>18.837</b>	<b>126.137,53</b>	<b>45.928,30</b>
733	2.675,80	72,18	4	43,39	0,73	2.288	9.935,71	2.393,81	3.141	12.250,05	4.208,41
2.402	12.599,07	314,01	12	22,02	9,64	3.984	28.343,49	6.842,77	6.142	31.807,53	13.828,19
2.324	11.781,17	1.034,98	243	639,14	58,09	1.684	18.333,92	3.659,71	2.808	23.112,28	8.792,06
1.650	11.555,40	218,18	4	9,17	0,59	3.518	28.643,71	7.830,98	3.772	29.283,07	9.036,51
1.706	14.670,42	855,70	12	101,48	5,61	1.955	23.287,79	3.286,95	2.974	29.684,60	10.063,13
<b>19.214</b>	<b>124.913,43</b>	<b>2.793,52</b>	<b>95</b>	<b>637,52</b>	<b>74,90</b>	<b>8.670</b>	<b>102.029,98</b>	<b>23.961,33</b>	<b>29.400</b>	<b>178.157,42</b>	<b>62.631,65</b>
<b>4.861</b>	<b>29.632,99</b>	<b>599,42</b>	<b>21</b>	<b>73,07</b>	<b>2,99</b>	<b>162</b>	<b>564,42</b>	<b>155,63</b>	<b>13.372</b>	<b>80.024,26</b>	<b>39.912,40</b>
1.526	16.324,39	87,63	2	7,04	0,83	14	79,89	25,64	2.105	32.540,82	16.137,74
2.729	11.886,18	478,87	11	53,45	0,68	100	289,73	90,11	6.330	29.607,60	11.493,05
422	909,35	19,43	5	4,91	1,33	17	59,52	17,19	3.617	11.244,72	6.822,12
184	513,07	13,49	3	7,67	0,15	31	135,28	22,69	1.320	6.631,12	5.459,49
<b>8.593</b>	<b>28.307,58</b>	<b>848,53</b>	<b>42</b>	<b>218,86</b>	<b>22,86</b>	<b>2.193</b>	<b>13.472,19</b>	<b>2.668,11</b>	<b>12.278</b>	<b>41.245,24</b>	<b>15.120,26</b>
5.867	17.347,15	481,75	40	213,07	21,49	601	4.508,38	616,64	9.512	30.410,98	11.540,19
2.726	10.960,43	366,78	2	5,79	1,37	1.592	8.963,81	2.051,47	2.766	10.834,26	3.580,07
<b>5.760</b>	<b>68.972,86</b>	<b>1.345,57</b>	<b>32</b>	<b>345,59</b>	<b>49,05</b>	<b>6.315</b>	<b>87.993,37</b>	<b>21.137,59</b>	<b>3.750</b>	<b>56.887,92</b>	<b>7.598,99</b>
1.501	3.477,82	850,01	8	44,60	10,34	789	6.254,39	1.406,53	1.522	8.129,74	2.907,95
1.005	14.841,42	77,42	—	—	—	891	16.513,22	3.529,16	688	11.795,45	1.744,33
1.614	18.950,70	145,05	12	59,77	12,40	2.522	25.501,08	6.429,08	573	11.690,41	887,10
1.640	29.702,92	273,09	12	241,22	26,31	2.113	39.724,68	9.772,82	967	25.272,32	2.059,61
<b>23.201</b>	<b>74.879,58</b>	<b>2.797,35</b>	<b>149</b>	<b>752,83</b>	<b>27,71</b>	<b>7.780</b>	<b>63.761,70</b>	<b>13.718,23</b>	<b>32.452</b>	<b>226.912,60</b>	<b>100.699,15</b>
<b>11.453</b>	<b>38.795,28</b>	<b>1.729,40</b>	<b>68</b>	<b>203,71</b>	<b>17,30</b>	<b>243</b>	<b>843,83</b>	<b>263,77</b>	<b>16.193</b>	<b>144.912,99</b>	<b>79.755,40</b>
1.123	7.296,39	108,60	1	0,18	0,01	10	42,81	27,10	1.208	36.303,84	17.750,15
1.086	6.095,90	68,61	4	19,95	0,11	12	88,69	16,22	1.138	28.957,11	15.138,84
2.854	8.840,22	1.085,76	5	4,61	2,94	29	121,52	42,00	3.648	31.154,35	16.054,79
927	2.399,85	93,06	—	—	—	15	28,86	7,94	956	8.789,78	6.025,80
955	2.601,28	53,29	1	3,13	0,01	4	10,57	2,27	1.088	7.305,40	5.640,18
2.235	6.358,51	164,47	15	57,83	1,63	50	212,95	47,08	4.268	18.403,21	11.581,71
2.273	5.203,13	155,61	42	118,01	12,60	123	338,43	121,16	3.887	13.999,30	7.563,93
<b>9.709</b>	<b>22.737,39</b>	<b>837,08</b>	<b>61</b>	<b>440,60</b>	<b>7,44</b>	<b>3.396</b>	<b>12.864,46</b>	<b>1.554,31</b>	<b>11.865</b>	<b>31.612,65</b>	<b>11.033,45</b>
2.092	3.977,76	169,08	39	70,38	3,66	153	578,72	78,29	2.322	4.832,34	2.020,21
2.183	3.696,89	166,50	8	95,51	1,48	168	568,12	68,38	2.437	4.896,81	1.880,67
3.710	10.587,95	376,37	9	18,33	1,81	1.883	7.386,31	932,84	3.924	12.382,23	3.450,23
1.724	4.474,79	125,13	5	256,38	0,49	1.192	4.331,31	474,80	3.182	9.501,27	3.682,34
<b>2.039</b>	<b>13.346,91</b>	<b>230,87</b>	<b>20</b>	<b>108,52</b>	<b>2,97</b>	<b>4.141</b>	<b>50.053,41</b>	<b>11.900,15</b>	<b>4.394</b>	<b>50.386,96</b>	<b>9.910,30</b>
1.147	5.630,29	114,07	6	9,44	0,58	1.825	11.815,70	2.252,68	2.699	15.007,49	4.481,69
892	7.716,62	116,80	14	99,08	2,39	2.316	38.237,71	9.647,47	1.695	35.379,47	5.428,61
<b>38.798</b>	<b>251.015,02</b>	<b>7.686,58</b>	<b>117</b>	<b>986,19</b>	<b>94,94</b>	<b>45.287</b>	<b>303.579,70</b>	<b>87.664,16</b>	<b>62.126</b>	<b>436.254,39</b>	<b>236.146,66</b>
<b>16.108</b>	<b>101.951,27</b>	<b>2.915,20</b>	<b>14</b>	<b>106,60</b>	<b>6,50</b>	<b>8.167</b>	<b>50.226,75</b>	<b>6.781,67</b>	<b>22.689</b>	<b>243.938,21</b>	<b>170.305,52</b>
3.323	18.835,05	335,04	1	9,52	1,32	835	4.863,25	341,75	4.629	43.937,01	35.696,10
1.051	9.847,87	193,12	1	2,70	1,00	54	710,78	83,63	1.417	30.267,87	26.041,19
1.703	13.265,99	317,01	1	0,38	0,10	1.340	8.156,37	1.014,19	2.735	20.607,21	11.393,33
1.364	7.919,68	353,59	4	59,53	1,44	648	4.311,35	273,35	1.568	34.276,30	30.951,72
912	6.290,26	147,44	1	2,31	0,56	368	3.404,12	464,07	1.154	29.540,06	25.823,21
3.330	13.977,43	615,62	2	6,92	0,67	2.902	12.324,19	3.154,07	5.047	27.601,30	11.056,78
2.470	14.963,80	434,18	1	4,76	0,01	924	5.889,59	518,08	3.789	35.160,86	22.484,98
1.955	16.851,19	519,20	3	20,48	1,40	1.096	10.567,10	932,53	2.350	22.547,60	6.858,21

## Segue Tav. 4 — Aziende con coltivazioni erbacee,

Superficie

Segue B — PER ZONA ALTIMETRICA

PROVINCIE E REGIONI  ZONE ALTIMETRICHE E REGIONI AGRARIE	TOTALE		AZIENDE						
	Aziende	Superficie	Cereali						
			Totale			di cui frumento			
			Aziende	Superficie		Aziende	Superficie		
totale delle aziende	a cereali	totale delle aziende		a frumento					
<i>segue</i> CUNEO									
Collina . . . . .	36.223	168.450,59	27.189	147.208,28	41.374,87	25.658	142.767,10	28.993,11	
Regione agraria 9 . . . . .	5.448	24.598,36	2.859	15.491,76	4.292,41	2.371	13.612,25	2.884,30	
Regione agraria 10 . . . . .	9.176	32.565,45	6.436	28.407,08	9.587,51	6.049	27.539,78	6.199,99	
Regione agraria 11 . . . . .	7.382	29.772,93	6.198	28.178,73	8.645,25	5.982	27.750,37	6.175,61	
Regione agraria 12 . . . . .	3.944	26.025,24	3.459	24.481,47	5.578,66	3.378	24.228,91	4.073,07	
Regione agraria 13 . . . . .	4.708	26.363,10	4.025	25.204,72	6.167,41	3.905	24.895,93	4.828,48	
Regione agraria 14 . . . . .	5.565	29.125,51	4.212	25.444,52	7.103,63	3.973	24.739,86	4.831,66	
Pianura . . . . .	20.736	139.202,17	16.528	130.470,35	60.154,95	16.020	129.383,08	43.145,24	
Regione agraria 15 . . . . .	6.248	58.388,83	5.024	54.888,63	23.207,23	4.858	54.459,29	18.172,17	
Regione agraria 16 . . . . .	6.446	31.523,77	4.679	28.214,40	12.874,39	4.536	27.976,21	9.048,95	
Regione agraria 17 . . . . .	8.042	49.289,57	6.825	47.367,32	24.073,33	6.635	46.947,58	15.924,12	
ASTI . . . . .	41.872	139.577,71	31.503	126.261,12	37.119,16	29.331	122.071,12	24.867,58	
Collina . . . . .	40.718	135.720,22	30.694	122.868,97	35.910,88	28.628	118.861,45	24.208,55	
Regione agraria 1 . . . . .	8.528	36.885,46	6.438	33.222,26	10.772,29	6.001	32.247,26	6.787,30	
Regione agraria 2 . . . . .	15.180	45.392,93	11.565	41.250,65	12.973,67	10.733	39.801,68	8.701,30	
Regione agraria 3 . . . . .	14.973	40.214,75	10.847	35.713,07	9.080,88	10.105	34.243,19	6.437,65	
Regione agraria 4 . . . . .	2.037	13.227,08	1.844	12.682,99	3.084,04	1.789	12.569,32	2.282,30	
Pianura (Regione agraria 5) . . . . .	1.154	3.857,49	809	3.392,15	1.208,28	703	3.209,67	659,03	
ALESSANDRIA . . . . .	59.323	314.069,81	43.852	275.756,93	94.902,61	39.880	267.968,07	66.011,27	
Montagna . . . . .	3.174	38.170,98	2.313	24.294,00	3.002,29	2.251	23.820,32	2.669,95	
Regione agraria 1 . . . . .	2.426	27.330,37	1.967	19.402,69	2.726,19	1.928	19.069,79	2.439,44	
Regione agraria 2 . . . . .	748	10.840,59	346	4.891,31	276,10	323	4.750,53	230,51	
Collina . . . . .	38.194	169.926,97	26.988	150.137,95	39.792,19	24.895	145.932,80	29.356,79	
Regione agraria 3 . . . . .	7.161	27.115,38	5.334	24.469,86	7.339,74	4.743	23.534,99	4.954,59	
Regione agraria 4 . . . . .	5.537	22.251,07	3.771	20.194,47	7.574,28	3.350	19.128,30	4.494,76	
Regione agraria 5 . . . . .	4.292	22.749,53	3.436	21.649,36	6.111,56	3.317	21.400,24	5.435,61	
Regione agraria 6 . . . . .	7.758	26.269,58	5.321	23.701,73	7.507,75	4.877	22.918,21	5.416,16	
Regione agraria 7 . . . . .	8.197	35.339,12	5.078	28.667,35	6.159,19	4.654	27.833,34	4.894,56	
Regione agraria 8 . . . . .	5.249	36.202,29	4.048	31.455,18	5.099,67	3.954	31.117,72	4.161,11	
Pianura . . . . .	17.955	105.971,88	14.551	101.324,98	52.108,13	12.734	98.234,95	33.984,53	
Regione agraria 9 . . . . .	4.183	22.717,46	3.161	20.891,81	10.975,83	2.352	19.272,81	4.571,19	
Regione agraria 10 . . . . .	3.539	18.708,46	2.888	17.561,01	8.252,30	2.456	16.938,29	5.939,77	
Regione agraria 11 . . . . .	3.911	23.243,56	3.224	22.494,08	10.998,59	2.900	22.049,56	6.975,40	
Regione agraria 12 . . . . .	6.322	41.302,40	5.278	40.378,08	21.881,41	5.026	39.974,29	16.498,17	
PIEMONTE . . . . .	375.346	2.179.672,43	225.484	1.268.993,89	464.931,50	177.568	1.131.543,53	259.958,61	
Montagna . . . . .	92.137	911.420,16	27.333	165.500,31	15.775,86	17.030	107.568,07	9.696,33	
Collina . . . . .	188.616	689.402,56	124.495	568.173,54	156.448,48	100.777	515.620,64	101.438,90	
Pianura . . . . .	94.593	578.849,71	73.656	535.320,04	292.707,16	59.761	508.354,82	148.823,38	
VALLE D'AOSTA (Montagna) . . . . .	13.137	212.789,28	5.122	33.070,11	1.017,29	2.094	13.775,99	312,81	
Regione agraria 1 . . . . .	1.289	38.778,21	765	4.610,52	183,14	460	2.894,96	76,61	
Regione agraria 2 . . . . .	872	22.351,71	350	2.438,38	85,92	212	1.519,48	35,28	
Regione agraria 3 . . . . .	3.619	38.749,14	1.300	6.499,25	234,48	303	1.983,22	49,54	
Regione agraria 4 . . . . .	1.581	21.065,73	774	4.497,52	179,26	331	1.968,79	77,61	
Regione agraria 5 . . . . .	2.389	29.501,90	1.173	8.399,15	148,93	556	3.769,10	46,99	
Regione agraria 6 . . . . .	1.997	31.309,00	313	3.812,95	20,76	2	28,72	0,02	
Regione agraria 7 . . . . .	1.390	31.033,59	447	2.812,34	164,80	230	1.611,72	26,76	
IMPERIA . . . . .	28.038	99.832,93	1.874	9.874,27	382,76	1.736	9.277,36	348,30	
Montagna . . . . .	9.209	61.822,61	1.731	9.109,95	364,01	1.657	8.734,54	332,95	
Regione agraria 1 . . . . .	3.439	22.910,93	1.256	6.452,61	305,43	1.214	6.213,42	278,17	
Regione agraria 2 . . . . .	5.770	38.911,68	475	2.657,34	58,58	443	2.521,12	54,78	
Collina . . . . .	18.829	38.010,32	143	764,32	18,75	79	542,82	15,35	
Regione agraria 3 . . . . .	4.225	14.856,58	114	673,86	15,97	74	526,05	14,39	
Regione agraria 4 . . . . .	8.577	14.339,26	21	63,10	1,96	4	14,77	0,92	
Regione agraria 5 . . . . .	6.027	8.814,48	8	27,36	0,82	1	2,00	0,04	
SAVONA . . . . .	23.577	141.599,12	5.536	46.603,28	3.834,39	4.491	39.127,07	2.812,69	
Montagna . . . . .	10.512	91.830,37	4.350	39.355,77	3.505,96	3.849	35.013,00	2.611,05	
Regione agraria 1 . . . . .	6.559	56.268,22	3.451	31.021,31	3.299,16	3.172	28.713,30	2.447,76	
Regione agraria 2 . . . . .	3.104	30.888,61	588	6.349,76	159,99	445	4.952,20	127,32	
Regione agraria 3 . . . . .	849	4.673,54	311	1.984,70	46,81	232	1.347,50	35,97	
Collina . . . . .	13.065	49.768,75	1.186	7.247,51	328,43	642	4.114,07	201,64	
Regione agraria 4 . . . . .	2.335	13.080,29	74	437,60	3,33	1	3,35	0,06	
Regione agraria 5 . . . . .	4.496	18.801,66	1.008	6.359,70	315,71	631	4.050,53	200,25	
Regione agraria 6 . . . . .	6.234	17.886,80	104	450,21	9,39	10	60,19	1,33	



per principali coltivazioni praticate e provincia

in ettari

E REGIONE AGRARIA

CHE PRATICANO LA COLTIVAZIONE DI

Coltivazioni ortive			Coltivazioni floreali			Foraggere					
Aziende	Superficie		Aziende	Superficie		Prati avvicendati ed erbai			Prati permanenti e pascoli		
	totale delle aziende	a coltivazioni ortive		totale delle aziende	a coltivazioni floreali	Aziende	Superficie totale delle aziende	a prati avvicendati ed erbai	Aziende	Superficie totale delle aziende	a prati permanenti e pascoli
<b>14.151</b>	<b>80.624,88</b>	<b>2.803,99</b>	<b>60</b>	<b>507,41</b>	<b>34,81</b>	<b>21.598</b>	<b>127.400,38</b>	<b>22.315,60</b>	<b>26.465</b>	<b>146.915,39</b>	<b>38.031,18</b>
2.901	12.477,78	343,06	4	16,57	0,47	2.662	14.056,13	4.758,01	4.394	21.945,85	9.229,06
1.990	8.237,61	501,23	2	2,83	0,18	3.537	18.610,45	2.614,10	5.542	26.242,85	6.191,48
1.977	9.728,78	243,89	4	9,26	0,54	5.213	25.694,65	3.874,70	4.599	23.557,28	3.513,68
2.450	18.799,01	463,10	33	363,90	19,61	3.267	23.476,14	3.684,10	3.109	22.978,57	4.564,20
2.582	17.876,38	619,43	9	61,90	6,66	3.474	23.033,77	3.857,96	3.829	24.235,43	5.071,51
2.251	13.505,32	633,28	8	52,95	7,35	3.445	22.529,24	3.526,73	4.992	27.955,41	9.461,25
<b>8.539</b>	<b>68.438,87</b>	<b>1.967,39</b>	<b>43</b>	<b>372,18</b>	<b>53,63</b>	<b>15.522</b>	<b>125.952,57</b>	<b>58.566,89</b>	<b>12.972</b>	<b>95.400,79</b>	<b>27.809,96</b>
2.653	31.971,14	609,62	10	248,74	37,20	4.864	54.171,21	27.286,05	3.622	38.218,85	12.102,48
2.050	10.386,52	267,17	10	42,15	6,11	3.964	25.287,56	6.224,84	4.583	27.150,12	9.202,02
3.836	26.081,21	1.090,60	23	81,29	10,32	6.694	46.493,80	25.056,00	4.767	30.031,82	6.505,46
<b>8.014</b>	<b>34.380,78</b>	<b>1.450,57</b>	<b>58</b>	<b>242,63</b>	<b>40,44</b>	<b>21.340</b>	<b>96.623,36</b>	<b>14.680,93</b>	<b>24.890</b>	<b>108.291,94</b>	<b>22.683,97</b>
<b>7.838</b>	<b>33.602,21</b>	<b>1.421,80</b>	<b>58</b>	<b>242,63</b>	<b>40,44</b>	<b>20.683</b>	<b>93.555,40</b>	<b>14.104,52</b>	<b>24.369</b>	<b>105.773,48</b>	<b>22.425,20</b>
2.224	9.885,40	218,81	32	150,08	28,60	4.435	24.535,56	2.838,45	6.303	32.510,48	8.883,49
2.282	7.711,07	575,56	10	30,24	4,07	7.739	31.306,04	4.741,87	9.624	37.066,64	7.685,44
2.264	7.750,88	467,22	11	33,09	3,87	6.693	25.315,47	4.336,16	7.076	25.588,53	3.954,26
1.068	8.254,86	160,21	5	29,22	3,90	1.816	12.398,33	2.188,04	1.366	10.607,83	1.902,01
<b>178</b>	<b>778,57</b>	<b>28,77</b>	<b>—</b>	<b>—</b>	<b>—</b>	<b>657</b>	<b>3.067,96</b>	<b>576,41</b>	<b>521</b>	<b>2.518,46</b>	<b>258,77</b>
<b>14.998</b>	<b>100.266,30</b>	<b>5.482,85</b>	<b>61</b>	<b>449,31</b>	<b>39,17</b>	<b>38.857</b>	<b>261.622,62</b>	<b>61.452,71</b>	<b>21.751</b>	<b>178.527,05</b>	<b>33.642,81</b>
<b>2.011</b>	<b>22.948,24</b>	<b>310,39</b>	<b>1</b>	<b>13,87</b>	<b>1,87</b>	<b>2.467</b>	<b>24.430,33</b>	<b>4.751,61</b>	<b>1.936</b>	<b>30.243,64</b>	<b>10.203,51</b>
1.687	17.425,21	242,46	—	—	—	2.065	19.841,09	4.501,61	1.505	20.403,08	7.262,26
324	5.523,03	67,93	1	13,87	1,87	402	4.589,24	250,00	431	9.840,56	2.941,25
<b>7.163</b>	<b>44.613,26</b>	<b>953,27</b>	<b>38</b>	<b>191,44</b>	<b>25,93</b>	<b>25.466</b>	<b>143.564,16</b>	<b>30.500,00</b>	<b>14.947</b>	<b>96.823,56</b>	<b>15.223,52</b>
1.527	6.498,49	205,14	7	30,59	1,74	4.897	23.687,85	5.246,19	4.286	21.235,15	3.477,46
196	1.109,03	38,69	6	99,09	12,12	3.398	19.216,79	5.172,84	2.227	13.571,86	1.743,38
605	3.992,29	81,59	—	—	—	3.482	21.507,15	5.537,09	820	6.736,35	928,05
1.008	4.237,88	214,06	5	14,22	3,44	4.858	22.041,26	5.212,34	1.627	9.084,82	1.168,87
2.216	13.718,98	239,97	19	46,64	8,58	4.800	26.411,65	4.395,84	3.399	22.878,77	3.741,83
1.611	15.056,59	173,82	1	0,90	0,05	4.031	30.699,46	4.935,70	2.588	23.316,61	4.163,93
<b>5.824</b>	<b>32.704,80</b>	<b>4.219,19</b>	<b>22</b>	<b>244,00</b>	<b>11,37</b>	<b>10.924</b>	<b>93.628,13</b>	<b>26.201,10</b>	<b>4.868</b>	<b>51.459,85</b>	<b>8.215,78</b>
1.937	7.566,27	1.170,57	1	0,51	0,51	2.079	19.868,97	6.675,61	591	7.242,58	1.160,75
1.709	10.458,61	1.710,75	9	22,85	5,37	2.359	16.398,13	4.669,61	334	4.809,03	458,01
1.055	6.976,36	931,92	2	179,00	0,66	2.805	21.289,50	6.079,38	1.232	11.650,45	1.826,48
1.123	7.703,56	405,95	10	41,64	4,83	3.681	36.071,53	8.776,50	2.711	27.757,79	4.770,54
<b>143.939</b>	<b>763.446,25</b>	<b>27.195,05</b>	<b>918</b>	<b>4.388,29</b>	<b>391,32</b>	<b>147.722</b>	<b>1.001.354,54</b>	<b>234.832,95</b>	<b>242.191</b>	<b>1.685.581,08</b>	<b>716.051,77</b>
48.672	259.185,70	7.624,25	134	542,50	32,10	12.575	83.650,45	12.728,13	79.343	772.872,83	474.952,95
64.114	268.736,68	9.283,96	392	1.960,30	167,54	84.159	448.464,03	79.708,46	117.506	529.916,74	141.376,72
31.153	235.523,87	10.286,84	392	1.885,49	191,68	50.988	469.240,06	142.396,36	45.342	382.791,51	99.722,10
<b>9.518</b>	<b>61.957,83</b>	<b>1.188,48</b>	<b>17</b>	<b>59,94</b>	<b>7,46</b>	<b>563</b>	<b>3.725,54</b>	<b>305,52</b>	<b>11.826</b>	<b>191.797,86</b>	<b>113.465,62</b>
1.158	6.351,43	220,87	2	37,41	6,31	189	1.134,37	103,37	1.237	37.975,67	23.677,74
660	6.778,31	96,79	1	1,86	0,04	24	228,83	21,88	801	11.221,99	14.045,72
2.612	10.381,74	282,83	10	3,33	0,33	67	346,60	44,95	3.105	33.804,92	19.290,65
1.167	6.135,38	131,29	—	—	—	123	855,57	57,59	1.486	19.569,58	11.150,25
1.919	11.207,40	165,52	1	0,40	0,05	71	468,83	17,53	2.112	23.015,15	12.347,28
957	14.866,85	90,23	1	4,07	0,30	68	528,59	37,17	1.749	28.279,09	13.352,06
1.045	6.236,72	200,95	2	12,87	0,43	21	162,75	23,03	1.336	27.931,46	19.601,92
<b>15.370</b>	<b>45.865,61</b>	<b>1.936,58</b>	<b>6.423</b>	<b>10.778,69</b>	<b>2.175,34</b>	<b>386</b>	<b>1.804,36</b>	<b>144,22</b>	<b>14.890</b>	<b>79.163,33</b>	<b>30.902,78</b>
<b>6.030</b>	<b>26.687,36</b>	<b>838,45</b>	<b>810</b>	<b>3.076,13</b>	<b>242,94</b>	<b>235</b>	<b>1.348,15</b>	<b>80,18</b>	<b>6.412</b>	<b>51.919,97</b>	<b>20.097,03</b>
1.863	9.929,19	279,99	37	128,51	5,78	131	699,38	31,23	2.821	21.439,28	7.949,78
4.167	16.758,17	558,46	773	2.947,62	237,16	104	648,77	48,95	3.591	30.480,69	12.147,25
<b>9.340</b>	<b>19.178,25</b>	<b>1.098,13</b>	<b>5.613</b>	<b>7.702,56</b>	<b>1.932,40</b>	<b>151</b>	<b>456,21</b>	<b>64,04</b>	<b>8.478</b>	<b>27.243,36</b>	<b>10.805,75</b>
2.755	10.621,75	251,10	88	506,53	22,38	25	144,47	11,63	3.352	13.589,07	5.623,81
4.422	5.559,60	492,78	5.068	6.317,63	1.738,47	94	254,48	35,14	1.748	6.543,05	1.671,99
2.163	2.996,90	354,25	457	878,40	171,55	32	57,26	17,27	3.378	7.111,24	3.509,95
<b>17.494</b>	<b>91.043,35</b>	<b>5.511,51</b>	<b>371</b>	<b>1.425,37</b>	<b>45,54</b>	<b>4.146</b>	<b>36.950,16</b>	<b>3.410,66</b>	<b>15.190</b>	<b>113.973,40</b>	<b>25.361,48</b>
<b>7.771</b>	<b>58.567,94</b>	<b>1.569,37</b>	<b>15</b>	<b>67,47</b>	<b>3,67</b>	<b>3.689</b>	<b>34.143,17</b>	<b>3.163,45</b>	<b>8.331</b>	<b>76.453,87</b>	<b>14.872,49</b>
4.553	36.300,09	914,79	10	47,69	2,71	3.099	28.100,03	2.941,99	5.090	45.775,75	9.641,15
2.494	18.793,64	464,45	2	11,95	0,05	489	5.151,70	196,89	2.623	26.945,56	4.205,52
724	3.474,21	190,13	3	7,83	0,91	101	891,44	24,57	618	3.732,56	1.025,82
<b>9.723</b>	<b>32.475,41</b>	<b>3.942,14</b>	<b>356</b>	<b>1.357,90</b>	<b>41,87</b>	<b>437</b>	<b>2.806,99</b>	<b>247,21</b>	<b>6.859</b>	<b>37.519,53</b>	<b>10.488,99</b>
1.762	7.887,17	230,60	70	335,60	11,63	44	258,36	9,59	2.051	11.977,37	4.091,49
3.425	12.817,34	1.233,25	90	84,51	4,84	229	1.253,64	85,39	2.232	13.226,66	2.647,97
4.536	11.770,90	2.478,29	196	937,79	25,40	184	1.294,99	152,23	2.576	12.315,50	3.749,53

## Segue Tav. 4 — Aziende con coltivazioni erbacee,

Superficie

Segue B — PER ZONA ALTIMETRICA

PROVINCIE E REGIONI  ZONE ALTIMETRICHE E REGIONI AGRARIE	TOTALE		AZIENDE					
	Aziende	Superficie	Cereali					
			Aziende	Totale		Aziende	di cui frumento	
				Superficie			Superficie	
			totale delle aziende	a cereali		totale delle aziende	a frumento	
<b>GENOVA</b> . . . . .	<b>33.398</b>	<b>162.235,93</b>	<b>9.139</b>	<b>66.585,88</b>	<b>2.023,34</b>	<b>5.816</b>	<b>49.806,97</b>	<b>1.307,49</b>
Montagna . . . . .	20.899	134.384,09	7.134	60.394,22	1.743,01	4.952	47.019,54	1.196,46
Regione agraria 1 . . . . .	930	12.628,65	427	6.804,55	172,15	411	6.658,12	149,04
Regione agraria 2 . . . . .	2.497	12.081,46	666	6.003,93	311,15	631	5.713,05	247,76
Regione agraria 3 . . . . .	1.286	11.874,06	537	5.594,80	128,17	529	5.525,30	113,32
Regione agraria 4 . . . . .	4.787	40.340,82	2.124	18.652,77	469,86	1.654	15.731,56	358,95
Regione agraria 5 . . . . .	3.677	27.070,84	2.336	16.674,16	450,55	1.007	8.194,11	185,23
Regione agraria 6 . . . . .	7.722	30.368,26	1.044	6.664,01	211,13	720	5.197,40	142,16
Collina . . . . .	12.499	27.871,84	2.005	6.191,66	280,33	864	2.787,43	111,03
Regione agraria 7 . . . . .	3.325	9.225,80	865	3.045,38	131,68	536	1.860,29	68,82
Regione agraria 8 . . . . .	9.174	18.646,04	1.140	3.146,28	148,65	328	927,14	42,21
<b>LA SPEZIA</b> . . . . .	<b>26.857</b>	<b>78.498,66</b>	<b>10.576</b>	<b>43.673,62</b>	<b>4.296,82</b>	<b>8.766</b>	<b>40.194,25</b>	<b>2.608,32</b>
Montagna (Regione agraria 1) . . . . .	3.292	32.808,55	2.341	20.739,56	1.281,62	2.185	19.768,42	795,77
Collina . . . . .	23.565	45.890,11	8.235	22.934,06	3.015,20	6.581	20.425,83	1.812,55
Regione agraria 2 . . . . .	5.588	19.841,62	3.297	13.765,01	1.102,08	2.816	12.532,43	646,21
Regione agraria 3 . . . . .	3.678	10.769,07	343	1.847,19	113,45	255	1.494,76	68,78
Regione agraria 4 . . . . .	14.299	15.279,42	4.595	7.321,86	1.799,67	3.510	6.398,64	1.097,56
<b>LIGURIA</b> . . . . .	<b>111.870</b>	<b>482.166,64</b>	<b>27.125</b>	<b>166.737,05</b>	<b>10.537,31</b>	<b>20.809</b>	<b>138.405,65</b>	<b>7.076,80</b>
Montagna . . . . .	43.912	320.625,62	15.556	129.599,50	6.894,60	12.643	110.535,50	4.936,23
Collina . . . . .	67.958	161.541,02	11.569	37.137,55	3.642,71	8.166	27.870,15	2.140,57
<b>VARESE</b> . . . . .	<b>47.545</b>	<b>85.157,00</b>	<b>26.356</b>	<b>48.489,69</b>	<b>10.769,72</b>	<b>7.296</b>	<b>19.253,34</b>	<b>3.720,84</b>
Montagna . . . . .	11.342	29.615,12	3.438	9.345,77	476,56	99	840,10	43,12
Regione agraria 1 . . . . .	1.465	6.272,86	308	867,75	23,15	6	13,83	0,12
Regione agraria 2 . . . . .	9.877	23.342,26	3.180	8.478,02	453,41	93	826,27	43,00
Collina . . . . .	23.385	38.137,79	13.600	25.680,78	4.061,84	2.415	8.323,13	930,93
Regione agraria 3 . . . . .	7.181	11.960,22	3.870	7.810,09	860,59	285	1.166,44	73,57
Regione agraria 4 . . . . .	9.876	14.946,25	5.766	9.812,51	1.793,16	1.361	4.675,58	560,81
Regione agraria 5 . . . . .	6.328	11.231,32	3.964	8.038,18	1.408,09	769	2.481,11	296,55
Pianura (Regione agraria 6) . . . . .	12.818	17.404,09	9.288	13.483,14	6.231,32	4.782	10.090,11	2.746,79
<b>COMO</b> . . . . .	<b>48.114</b>	<b>148.094,16</b>	<b>26.731</b>	<b>57.441,50</b>	<b>12.961,60</b>	<b>12.878</b>	<b>31.891,29</b>	<b>5.925,10</b>
Montagna . . . . .	20.368	98.058,71	5.252	16.723,39	647,76	729	2.770,99	144,50
Regione agraria 1 . . . . .	2.646	14.216,50	1.269	3.712,57	113,01	56	192,49	5,75
Regione agraria 2 . . . . .	1.070	10.169,83	213	763,33	13,74	—	—	—
Regione agraria 3 . . . . .	1.333	8.852,32	286	550,21	7,01	3	3,67	0,05
Regione agraria 4 . . . . .	3.304	13.464,21	630	1.753,44	47,21	86	239,37	3,98
Regione agraria 5 . . . . .	5.858	20.406,61	1.387	4.821,98	281,64	517	1.971,37	118,14
Regione agraria 6 . . . . .	3.079	12.481,45	903	3.180,70	119,24	27	185,83	7,74
Regione agraria 7 . . . . .	1.405	12.342,53	1	0,73	0,03	—	—	—
Regione agraria 8 . . . . .	1.671	6.125,26	563	1.940,43	65,88	40	178,26	8,84
Collina . . . . .	22.917	42.238,82	17.718	34.202,55	9.329,65	9.544	23.377,38	4.227,23
Regione agraria 9 . . . . .	7.667	13.603,45	5.237	10.289,54	1.830,85	1.708	5.904,12	701,95
Regione agraria 10 . . . . .	5.500	10.639,90	4.378	8.612,97	2.439,93	2.566	6.167,72	1.068,14
Regione agraria 11 . . . . .	2.379	5.167,28	1.618	3.964,02	469,69	514	1.837,04	140,47
Regione agraria 12 . . . . .	7.371	12.828,19	6.485	11.336,02	4.589,18	4.756	9.468,50	2.316,67
Pianura (Regione agraria 13) . . . . .	4.831	7.706,63	3.781	6.515,56	2.984,19	2.605	5.742,92	1.553,37
<b>SONDRIO (Montagna)</b> . . . . .	<b>22.772</b>	<b>222.179,16</b>	<b>9.454</b>	<b>39.925,39</b>	<b>1.551,49</b>	<b>1.910</b>	<b>8.535,86</b>	<b>202,26</b>
Regione agraria 1 . . . . .	1.944	53.505,49	612	8.122,59	50,36	28	60,21	2,31
Regione agraria 2 . . . . .	3.248	41.735,51	769	3.659,77	124,12	84	510,81	14,52
Regione agraria 3 . . . . .	1.298	14.763,18	167	276,83	13,22	2	11,49	0,14
Regione agraria 4 . . . . .	6.338	42.680,17	3.490	12.302,72	757,05	1.366	5.726,70	136,59
Regione agraria 5 . . . . .	5.020	26.033,22	2.845	6.764,70	389,93	279	1.372,48	30,04
Regione agraria 6 . . . . .	4.924	43.461,59	1.571	8.798,78	216,81	151	854,17	18,66
<b>MILANO</b> . . . . .	<b>47.720</b>	<b>209.263,52</b>	<b>40.087</b>	<b>193.755,70</b>	<b>82.388,74</b>	<b>32.450</b>	<b>183.180,03</b>	<b>41.109,31</b>
Collina (Regione agraria 1) . . . . .	4.089	5.528,55	3.640	5.166,80	2.727,49	2.901	4.668,79	1.484,38



## per principali coltivazioni praticate e provincia

in ettari

E REGIONE AGRARIA

CHE PRATICANO LA COLTIVAZIONE DI

Coltivazioni ortive			Coltivazioni floreali			Foraggere					
Aziende	Superficie		Aziende	Superficie		Prati avvicendati ed erbai			Prati permanenti e pascoli		
	totale delle aziende	a coltivazioni ortive		totale delle aziende	a coltivazioni floreali	Aziende	Superficie totale delle aziende	a prati avvicendati ed'erbai	Aziende	Superficie totale delle aziende	a prati permanenti e pascoli
<b>24.539</b>	<b>118.607,25</b>	<b>6.346,89</b>	<b>477</b>	<b>1.146,09</b>	<b>120,65</b>	<b>6.814</b>	<b>50.528,52</b>	<b>2.404,23</b>	<b>23.239</b>	<b>140.774,74</b>	<b>55.614,91</b>
<b>16.089</b>	<b>97.875,44</b>	<b>4.806,11</b>	<b>370</b>	<b>963,83</b>	<b>85,20</b>	<b>5.545</b>	<b>49.592,88</b>	<b>2.080,24</b>	<b>17.742</b>	<b>124.105,32</b>	<b>50.446,81</b>
764	10.108,59	213,82	2	9,28	1,79	332	6.378,52	112,02	885	12.161,59	4.361,60
1.186	8.268,61	164,23	4	54,48	0,17	459	3.554,01	333,53	2.222	11.285,14	4.536,94
894	8.455,00	118,11	5	24,18	0,38	427	4.584,34	203,18	1.229	11.789,12	5.900,15
3.734	28.808,71	608,89	9	45,95	4,31	1.659	14.629,98	492,09	4.532	38.141,18	16.952,23
3.159	20.463,90	582,79	10	62,19	1,99	1.179	10.089,71	299,41	2.280	21.464,59	5.650,13
6.332	21.770,63	3.118,27	340	767,75	76,56	1.489	7.356,32	620,01	6.594	29.263,70	13.045,76
<b>8.470</b>	<b>20.731,81</b>	<b>1.540,78</b>	<b>107</b>	<b>182,26</b>	<b>35,45</b>	<b>1.209</b>	<b>3.935,64</b>	<b>343,99</b>	<b>5.497</b>	<b>16.669,42</b>	<b>5.168,10</b>
2.393	7.267,61	442,88	10	49,43	5,37	315	1.123,29	108,03	2.691	8.281,90	3.417,32
6.077	13.464,20	1.097,90	97	132,83	30,08	954	2.812,35	235,96	2.806	8.387,52	1.750,78
<b>16.392</b>	<b>51.609,22</b>	<b>2.708,40</b>	<b>145</b>	<b>117,05</b>	<b>11,72</b>	<b>8.595</b>	<b>35.181,85</b>	<b>3.848,82</b>	<b>10.983</b>	<b>52.277,08</b>	<b>13.702,24</b>
<b>2.494</b>	<b>21.620,24</b>	<b>403,26</b>	<b>2</b>	<b>22,98</b>	<b>0,65</b>	<b>1.617</b>	<b>15.907,68</b>	<b>669,58</b>	<b>2.693</b>	<b>26.839,60</b>	<b>8.609,77</b>
<b>13.898</b>	<b>29.938,98</b>	<b>2.305,14</b>	<b>143</b>	<b>94,07</b>	<b>11,07</b>	<b>6.978</b>	<b>19.274,17</b>	<b>3.179,24</b>	<b>8.290</b>	<b>25.407,48</b>	<b>5.092,47</b>
3.967	15.082,37	679,36	5	7,98	1,24	2.401	11.034,07	1.375,72	3.152	14.137,53	2.829,33
1.273	5.009,88	214,97	5	21,62	2,02	308	1.885,19	114,24	1.287	5.103,52	650,42
8.658	9.896,73	1.410,81	133	64,47	7,81	4.269	6.354,91	1.689,28	3.851	6.166,43	1.612,72
<b>73.795</b>	<b>307.125,43</b>	<b>16.503,38</b>	<b>7.416</b>	<b>13.467,20</b>	<b>2.353,25</b>	<b>19.941</b>	<b>124.464,89</b>	<b>9.807,93</b>	<b>64.302</b>	<b>386.188,55</b>	<b>125.581,41</b>
32.364	204.750,98	7.617,19	1.197	4.130,41	332,46	11.086	97.991,88	5.973,45	35.178	279.348,76	94.026,10
41.431	102.374,45	8.886,19	6.219	9.336,79	2.020,79	8.855	26.473,01	3.834,48	29.124	106.839,79	31.555,31
<b>25.929</b>	<b>45.612,08</b>	<b>2.901,96</b>	<b>295</b>	<b>707,68</b>	<b>60,17</b>	<b>6.874</b>	<b>20.774,34</b>	<b>4.358,49</b>	<b>26.458</b>	<b>61.532,69</b>	<b>23.304,37</b>
<b>5.988</b>	<b>13.647,73</b>	<b>411,55</b>	<b>109</b>	<b>162,00</b>	<b>5,88</b>	<b>323</b>	<b>1.434,13</b>	<b>187,59</b>	<b>8.390</b>	<b>23.450,61</b>	<b>7.856,18</b>
1.041	2.493,25	83,58	7	18,22	1,03	60	223,84	25,25	1.284	5.687,04	1.824,96
4.947	11.154,48	327,97	102	143,78	4,85	263	1.210,29	162,34	7.106	17.763,57	6.031,22
<b>12.877</b>	<b>21.715,72</b>	<b>1.131,13</b>	<b>120</b>	<b>420,73</b>	<b>29,90</b>	<b>2.992</b>	<b>10.978,44</b>	<b>1.688,70</b>	<b>15.004</b>	<b>30.483,72</b>	<b>13.319,84</b>
3.338	5.883,74	261,17	30	239,36	6,87	457	2.121,15	256,86	5.171	10.105,72	4.719,13
5.914	9.444,52	581,18	75	145,93	14,55	1.230	4.487,70	781,80	6.050	11.704,04	5.079,06
3.125	6.387,46	288,78	15	35,44	8,48	1.305	4.369,59	645,04	3.783	8.653,96	3.521,65
<b>7.564</b>	<b>10.248,63</b>	<b>1.359,28</b>	<b>66</b>	<b>124,95</b>	<b>24,39</b>	<b>3.559</b>	<b>8.361,77</b>	<b>2.487,20</b>	<b>3.064</b>	<b>7.618,36</b>	<b>2.128,35</b>
<b>28.111</b>	<b>64.575,39</b>	<b>3.308,39</b>	<b>240</b>	<b>1.112,40</b>	<b>52,13</b>	<b>10.253</b>	<b>29.040,21</b>	<b>7.253,98</b>	<b>36.707</b>	<b>131.206,85</b>	<b>66.552,70</b>
<b>10.245</b>	<b>29.729,66</b>	<b>723,94</b>	<b>70</b>	<b>304,98</b>	<b>9,92</b>	<b>922</b>	<b>4.576,16</b>	<b>2.313,83</b>	<b>16.888</b>	<b>88.432,82</b>	<b>48.252,25</b>
2.046	5.099,60	137,07	5	3,01	0,42	322	658,14	226,98	2.349	13.936,13	9.736,84
794	2.474,70	46,30	—	—	—	61	1.418,99	1.238,56	1.047	8.911,79	6.770,30
696	1.430,00	26,77	2	27,05	0,79	8	14,22	2,59	1.259	8.285,53	4.704,10
1.817	4.953,26	99,97	6	15,67	1,17	53	134,04	31,97	2.705	12.524,23	6.065,48
3.185	10.149,92	312,85	33	109,37	5,04	363	1.754,63	756,85	4.564	18.245,58	8.748,81
932	3.203,47	45,30	12	4,98	0,61	91	502,58	46,36	2.663	10.415,25	3.619,62
40	56,49	1,65	—	—	—	—	—	—	1.132	10.903,56	6.111,86
735	2.362,22	54,03	12	144,90	1,89	24	93,56	10,52	1.169	5.210,75	2.495,24
<b>14.897</b>	<b>28.782,03</b>	<b>1.759,53</b>	<b>160</b>	<b>788,55</b>	<b>37,89</b>	<b>7.603</b>	<b>19.723,00</b>	<b>4.031,73</b>	<b>17.510</b>	<b>37.380,51</b>	<b>16.602,75</b>
5.416	10.367,11	624,88	40	185,34	8,74	1.423	5.419,41	743,19	5.582	11.909,82	5.579,18
3.118	6.736,26	281,43	40	315,39	6,20	1.383	4.264,38	697,75	4.172	9.402,58	4.452,18
1.529	3.459,77	155,89	11	31,30	1,14	398	1.148,95	174,29	2.053	4.853,00	2.209,61
4.334	8.218,89	697,33	69	256,52	21,81	4.399	8.890,26	2.416,50	5.703	11.195,11	4.361,78
<b>3.469</b>	<b>6.063,70</b>	<b>824,92</b>	<b>10</b>	<b>18,87</b>	<b>4,32</b>	<b>1.728</b>	<b>4.741,05</b>	<b>908,42</b>	<b>2.309</b>	<b>5.413,52</b>	<b>1.697,70</b>
<b>13.052</b>	<b>47.122,87</b>	<b>1.406,93</b>	<b>5</b>	<b>6,02</b>	<b>2,11</b>	<b>792</b>	<b>5.520,22</b>	<b>255,08</b>	<b>19.949</b>	<b>206.414,54</b>	<b>112.048,73</b>
1.557	3.754,73	440,44	—	—	—	64	209,53	19,25	1.919	53.422,10	32.533,35
1.188	4.292,36	39,20	1	3,12	0,03	28	176,60	36,12	2.831	38.441,83	21.168,57
1.033	1.292,95	62,18	—	—	—	10	11,73	6,87	1.238	12.497,41	7.505,75
4.744	23.963,32	547,74	3	2,65	2,03	373	1.762,60	100,35	5.286	40.887,04	19.105,90
2.926	6.309,11	208,77	1	0,25	0,05	160	451,80	36,18	4.436	23.847,51	13.576,76
1.604	7.510,40	108,60	—	—	—	157	2.907,96	56,31	4.239	37.318,65	18.158,40
<b>16.008</b>	<b>111.893,95</b>	<b>4.191,84</b>	<b>300</b>	<b>1.033,60</b>	<b>194,11</b>	<b>25.717</b>	<b>179.144,30</b>	<b>96.837,60</b>	<b>13.558</b>	<b>118.438,86</b>	<b>37.556,01</b>
<b>1.698</b>	<b>2.664,59</b>	<b>118,50</b>	<b>13</b>	<b>28,01</b>	<b>4,56</b>	<b>1.713</b>	<b>2.976,77</b>	<b>1.242,54</b>	<b>1.877</b>	<b>2.834,72</b>	<b>1.334,29</b>

## Segue TAV. 4 — Aziende con coltivazioni erbacee,

Superficie

Segue B - PER ZONA ALTIMETRICA

PROVINCIE E REGIONI  ZONE ALTIMETRICHE E REGIONI AGRARIE	TOTALE		AZIENDE						
	Aziende	Superficie	Cereali						
			Aziende	Superficie		Aziende	Superficie		
				totale delle aziende	a cereali		totale delle aziende	a frumento	
<b>segus MILANO</b>									
Pianura . . . . .	<b>43.651</b>	<b>203.734,97</b>	<b>36.447</b>	<b>188.588,90</b>	<b>79.661,25</b>	<b>29.549</b>	<b>178.511,24</b>	<b>39.644,93</b>	
Regione agraria 2 . . . . .	5.211	9.604,85	4.341	8.837,85	5.509,34	2.898	7.601,32	2.608,19	
Regione agraria 3 . . . . .	7.853	10.417,90	6.845	9.050,02	5.735,25	4.976	7.808,08	3.046,34	
Regione agraria 4 . . . . .	9.550	15.117,14	9.068	14.451,78	10.542,24	8.440	14.008,10	6.780,65	
Regione agraria 5 . . . . .	7.800	20.333,79	6.799	18.424,30	8.558,95	5.435	17.047,82	4.260,73	
Regione agraria 6 . . . . .	2.071	14.209,49	1.512	12.860,40	4.390,70	1.240	11.895,28	2.328,18	
Regione agraria 7 . . . . .	3.634	27.566,25	3.060	26.229,20	9.317,03	2.606	25.244,94	4.619,69	
Regione agraria 8 . . . . .	2.000	34.378,92	1.483	31.869,02	12.920,97	1.247	30.077,51	4.858,67	
Regione agraria 9 . . . . .	1.313	28.081,04	828	26.277,12	9.090,42	743	25.495,52	4.283,45	
Regione agraria 10 . . . . .	2.620	26.931,53	1.235	25.323,43	7.965,37	925	24.549,33	3.900,02	
Regione agraria 11 . . . . .	1.599	17.034,06	1.276	15.265,78	5.630,98	1.039	14.783,34	2.959,01	
<b>BERGAMO . . . . .</b>	<b>43.789</b>	<b>226.577,69</b>	<b>21.615</b>	<b>83.734,34</b>	<b>35.468,86</b>	<b>17.665</b>	<b>74.884,02</b>	<b>17.146,45</b>	
Montagna . . . . .	<b>18.584</b>	<b>142.449,26</b>	<b>2.593</b>	<b>11.325,11</b>	<b>1.042,90</b>	<b>1.093</b>	<b>6.079,25</b>	<b>283,25</b>	
Regione agraria 1 . . . . .	2.041	25.825,28	33	130,21	1,74	—	—	—	
Regione agraria 2 . . . . .	1.569	24.550,25	38	175,63	9,03	13	58,39	2,59	
Regione agraria 3 . . . . .	6.040	37.214,97	476	1.898,11	100,68	94	498,31	25,61	
Regione agraria 4 . . . . .	4.744	36.916,92	1.239	6.666,35	629,29	712	4.347,59	151,90	
Regione agraria 5 . . . . .	4.190	17.941,84	807	2.454,81	302,16	274	1.174,96	83,15	
Collina . . . . .	<b>9.949</b>	<b>27.026,61</b>	<b>5.307</b>	<b>17.060,77</b>	<b>5.791,20</b>	<b>4.077</b>	<b>15.002,64</b>	<b>2.791,17</b>	
Regione agraria 6 . . . . .	5.546	13.689,04	3.227	9.715,52	3.369,10	2.467	8.611,47	1.663,96	
Regione agraria 7 . . . . .	4.403	13.337,57	2.080	7.345,25	2.422,10	1.610	6.391,17	1.127,21	
Pianura . . . . .	<b>15.256</b>	<b>57.101,82</b>	<b>13.715</b>	<b>55.348,46</b>	<b>28.634,76</b>	<b>12.495</b>	<b>53.802,13</b>	<b>14.092,03</b>	
Regione agraria 8 . . . . .	2.611	6.044,99	2.272	5.702,41	3.710,06	2.062	5.557,28	2.048,83	
Regione agraria 9 . . . . .	8.309	28.820,48	7.344	27.664,93	12.751,18	6.600	26.609,42	6.214,96	
Regione agraria 10 . . . . .	4.336	22.236,35	4.099	21.981,12	12.173,52	3.833	21.635,43	5.828,24	
<b>BRESCIA . . . . .</b>	<b>49.785</b>	<b>390.284,50</b>	<b>28.906</b>	<b>190.913,28</b>	<b>82.773,68</b>	<b>21.203</b>	<b>168.976,87</b>	<b>42.678,04</b>	
Montagna . . . . .	<b>22.283</b>	<b>212.098,69</b>	<b>7.151</b>	<b>28.491,99</b>	<b>1.930,06</b>	<b>1.948</b>	<b>9.195,55</b>	<b>459,22</b>	
Regione agraria 1 . . . . .	3.955	51.026,38	2.007	6.305,02	295,13	447	1.389,44	32,85	
Regione agraria 2 . . . . .	6.514	44.868,23	3.164	7.897,15	722,30	661	1.751,52	104,96	
Regione agraria 3 . . . . .	1.628	10.621,68	554	2.371,69	355,82	360	1.836,33	152,21	
Regione agraria 4 . . . . .	1.325	17.956,99	9	40,76	1,18	—	—	—	
Regione agraria 5 . . . . .	2.212	29.567,29	238	1.030,93	52,84	60	306,84	6,14	
Regione agraria 6 . . . . .	1.962	24.599,28	331	2.754,46	77,66	169	1.346,99	22,67	
Regione agraria 7 . . . . .	2.336	17.076,54	339	2.428,90	200,48	152	1.274,36	68,65	
Regione agraria 8 . . . . .	2.331	16.380,30	509	3.663,08	224,65	97	1.290,07	71,74	
Collina . . . . .	<b>11.853</b>	<b>55.018,76</b>	<b>7.241</b>	<b>42.660,50</b>	<b>17.150,67</b>	<b>6.248</b>	<b>40.095,58</b>	<b>9.566,24</b>	
Regione agraria 9 . . . . .	2.500	9.500,32	2.018	8.350,01	4.098,30	1.854	8.125,67	2.281,68	
Regione agraria 10 . . . . .	5.368	23.981,67	2.176	14.340,07	5.242,32	1.663	12.966,02	2.697,30	
Regione agraria 11 . . . . .	3.985	21.536,77	3.047	19.970,42	7.810,05	2.731	19.003,89	4.587,26	
Pianura . . . . .	<b>15.669</b>	<b>123.169,05</b>	<b>14.514</b>	<b>121.760,79</b>	<b>63.692,95</b>	<b>13.009</b>	<b>119.685,74</b>	<b>32.652,58</b>	
Regione agraria 12 . . . . .	5.393	34.017,56	5.151	33.628,21	19.712,25	4.731	33.130,89	9.508,99	
Regione agraria 13 . . . . .	4.372	37.747,64	4.061	37.363,63	19.087,72	3.394	36.529,54	9.188,88	
Regione agraria 14 . . . . .	5.904	51.403,85	5.302	50.768,95	24.892,98	4.884	50.025,31	13.954,71	
<b>PAVIA . . . . .</b>	<b>41.352</b>	<b>262.956,66</b>	<b>27.631</b>	<b>229.830,89</b>	<b>107.493,72</b>	<b>22.534</b>	<b>219.581,41</b>	<b>54.556,48</b>	
Montagna (Regione agraria 1) . . . . .	<b>3.564</b>	<b>26.419,64</b>	<b>3.061</b>	<b>23.808,89</b>	<b>4.715,19</b>	<b>3.008</b>	<b>23.632,78</b>	<b>4.428,82</b>	
Collina . . . . .	<b>11.538</b>	<b>43.841,92</b>	<b>6.566</b>	<b>38.054,98</b>	<b>11.125,55</b>	<b>5.976</b>	<b>36.892,18</b>	<b>9.700,81</b>	
Regione agraria 2 . . . . .	8.778	25.410,65	4.329	20.778,68	6.414,37	3.781	19.738,11	5.306,93	
Regione agraria 3 . . . . .	2.760	18.431,27	2.237	17.276,30	4.711,18	2.195	17.154,07	4.393,88	
Pianura . . . . .	<b>26.250</b>	<b>192.695,10</b>	<b>18.004</b>	<b>187.967,02</b>	<b>91.657,98</b>	<b>13.550</b>	<b>159.056,45</b>	<b>40.426,85</b>	
Regione agraria 4 . . . . .	3.405	38.385,62	2.489	34.046,11	24.188,26	1.849	32.224,13	9.082,62	
Regione agraria 5 . . . . .	6.848	43.982,35	3.861	35.576,62	20.246,84	2.696	32.873,57	7.574,85	
Regione agraria 6 . . . . .	617	9.315,52	310	7.632,93	3.656,76	243	7.426,96	1.605,86	
Regione agraria 7 . . . . .	2.237	28.617,16	1.532	26.783,43	13.072,34	1.097	26.074,41	5.140,35	
Regione agraria 8 . . . . .	1.681	15.476,41	1.286	13.354,72	7.359,81	949	12.821,25	3.459,32	
Regione agraria 9 . . . . .	1.669	13.401,27	1.321	11.249,80	7.209,36	1.063	10.476,67	3.120,45	
Regione agraria 10 . . . . .	6.122	26.242,96	4.610	24.599,63	10.601,91	3.856	23.349,07	8.052,68	
Regione agraria 11 . . . . .	3.671	17.273,81	2.565	14.723,78	5.322,70	1.797	13.810,39	2.390,72	
<b>CREMONA (Pianura) . . . . .</b>	<b>14.811</b>	<b>155.627,15</b>	<b>12.143</b>	<b>150.041,49</b>	<b>54.244,19</b>	<b>10.060</b>	<b>145.799,21</b>	<b>29.197,26</b>	
Regione agraria 1 . . . . .	1.425	11.099,21	883	9.840,69	2.158,88	658	9.035,06	1.113,27	
Regione agraria 2 . . . . .	3.206	28.730,18	2.582	27.898,17	9.502,59	2.287	27.124,31	4.523,22	
Regione agraria 3 . . . . .	889	10.241,06	680	9.545,71	3.425,58	604	9.376,81	1.702,02	
Regione agraria 4 . . . . .	1.672	26.303,42	1.463	25.973,23	10.116,97	1.228	25.424,56	5.247,82	
Regione agraria 5 . . . . .	1.469	28.587,03	1.219	28.025,50	10.160,55	976	27.430,83	5.464,07	
Regione agraria 6 . . . . .	2.609	25.431,83	2.257	24.849,07	10.122,39	1.802	24.228,73	5.517,34	
Regione agraria 7 . . . . .	3.541	25.234,42	3.059	23.909,12	8.757,23	2.505	23.178,91	5.629,52	



## Segue Tav. 4 — Aziende con coltivazioni erbacee,

Superficie

Segue B - PER ZONA ALTIMETRICA

PROVINCIE E REGIONI  ZONE ALTIMETRICHE E REGIONI AGRARIE	TOTALE		AZIENDE					
	Aziende	Superficie	Cereali					
			Aziende	Superficie		Aziende	di cui frumento	
				totale delle aziende	a cereali		totale delle aziende	a frumento
<b>MANTOVA</b> . . . . .	<b>25.266</b>	<b>209.632,67</b>	<b>21.608</b>	<b>196.216,68</b>	<b>72.063,38</b>	<b>19.835</b>	<b>191.832,96</b>	<b>50.468,36</b>
Collina (Regione agraria 1) . . . . .	2.312	16.452,28	2.124	16.057,21	7.226,05	2.044	15.915,81	4.853,84
Pianura . . . . .	22.954	193.180,39	19.484	180.159,47	64.837,33	17.791	175.917,15	45.614,52
Regione agraria 2 . . . . .	4.104	38.514,68	3.494	36.305,30	16.167,67	3.192	35.644,63	10.601,51
Regione agraria 3 . . . . .	3.796	37.623,37	3.002	34.001,40	14.106,91	2.651	32.540,22	8.497,22
Regione agraria 4 . . . . .	4.767	32.389,91	3.912	29.677,59	9.627,02	3.397	28.521,74	6.476,60
Regione agraria 5 . . . . .	2.511	30.549,07	2.194	28.489,29	10.671,67	2.094	28.218,55	8.190,15
Regione agraria 6 . . . . .	3.730	25.267,14	3.272	24.058,39	6.421,58	3.072	23.776,41	5.200,24
Regione agraria 7 . . . . .	4.046	28.836,22	3.610	27.627,50	7.842,48	3.385	27.215,60	6.648,80
<b>LOMBARDIA</b> . . . . .	<b>341.154</b>	<b>1.909.682,51</b>	<b>214.531</b>	<b>1.190.348,96</b>	<b>459.720,38</b>	<b>145.831</b>	<b>1.043.934,99</b>	<b>245.004,10</b>
Montagna . . . . .	98.891	730.818,58	30.999	127.620,54	10.363,96	8.785	51.054,53	5.541,17
Collina . . . . .	86.023	228.244,73	56.196	178.863,59	57.412,45	33.205	144.275,51	33.534,60
Pianura . . . . .	156.240	950.619,20	127.336	883.864,83	391.943,97	103.841	848.604,95	205.928,33
<b>BOLZANO-BOZEN (Montagna)</b> . . . . .	<b>29.131</b>	<b>614.279,37</b>	<b>14.480</b>	<b>273.541,58</b>	<b>12.090,52</b>	<b>5.872</b>	<b>127.556,79</b>	<b>2.054,64</b>
Regione agraria 1 . . . . .	1.331	47.558,21	862	22.687,21	492,67	377	9.456,64	75,44
Regione agraria 2 . . . . .	2.157	62.417,06	1.438	36.469,71	1.465,79	829	22.500,90	315,43
Regione agraria 3 . . . . .	1.241	35.019,89	606	14.195,04	443,86	56	831,64	12,31
Regione agraria 4 . . . . .	1.396	39.144,28	921	22.877,70	1.005,11	581	13.891,67	244,69
Regione agraria 5 . . . . .	2.655	74.279,55	1.616	35.730,34	1.561,54	1.181	26.794,44	526,31
Regione agraria 6 . . . . .	2.371	59.822,71	1.949	11.087,99	1.297,47	168	1.113,03	22,77
Regione agraria 7 . . . . .	2.790	79.670,02	1.591	24.460,66	1.357,14	715	9.291,79	242,12
Regione agraria 8 . . . . .	2.691	69.757,37	1.864	42.645,64	2.007,25	803	17.911,28	237,49
Regione agraria 9 . . . . .	1.080	30.018,42	575	12.404,46	274,28	226	4.442,06	46,67
Regione agraria 10 . . . . .	2.722	24.798,09	463	8.316,25	292,66	190	3.101,19	40,55
Regione agraria 11 . . . . .	1.378	29.309,55	778	14.111,74	932,41	416	9.604,38	175,83
Regione agraria 12 . . . . .	6.587	40.488,33	1.457	16.702,46	739,44	217	5.265,48	80,67
Regione agraria 13 . . . . .	732	21.995,89	360	11.852,98	220,90	113	3.352,29	34,36
<b>TRENTO (Montagna)</b> . . . . .	<b>56.949</b>	<b>520.682,16</b>	<b>21.298</b>	<b>69.508,93</b>	<b>4.405,81</b>	<b>7.707</b>	<b>29.882,84</b>	<b>1.350,82</b>
Regione agraria 1 . . . . .	4.026	57.204,46	1.843	5.854,91	234,20	361	1.049,35	41,27
Regione agraria 2 . . . . .	5.911	40.697,90	2.073	6.643,52	407,77	1.132	3.897,55	176,76
Regione agraria 3 . . . . .	3.945	61.410,12	1.493	5.506,41	137,60	468	1.090,53	29,75
Regione agraria 4 . . . . .	1.710	30.997,29	413	2.205,01	19,52	1	7,50	0,01
Regione agraria 5 . . . . .	3.721	57.761,77	925	3.242,55	187,37	765	2.902,52	165,31
Regione agraria 6 . . . . .	7.953	43.217,71	3.603	11.601,11	1.187,33	1.183	5.386,77	304,10
Regione agraria 7 . . . . .	6.894	33.151,32	2.874	8.953,08	427,30	1.330	4.735,61	188,00
Regione agraria 8 . . . . .	7.567	64.482,11	3.592	9.513,12	688,52	482	1.860,14	103,22
Regione agraria 9 . . . . .	2.423	34.987,11	1.214	2.943,28	137,80	678	1.976,72	55,92
Regione agraria 10 . . . . .	3.650	31.025,27	1.493	4.205,74	527,05	302	1.235,25	60,89
Regione agraria 11 . . . . .	9.149	65.747,10	1.775	8.840,20	451,35	1.005	5.740,90	225,59
<b>TRENTINO-ALTO ADIGE (Montagna)</b> . . . . .	<b>86.080</b>	<b>1.134.961,53</b>	<b>35.778</b>	<b>343.050,51</b>	<b>16.496,33</b>	<b>13.579</b>	<b>157.439,63</b>	<b>3.405,46</b>
<b>VERONA</b> . . . . .	<b>45.916</b>	<b>260.301,65</b>	<b>32.175</b>	<b>200.294,23</b>	<b>83.823,48</b>	<b>29.219</b>	<b>193.890,14</b>	<b>54.090,50</b>
Montagna . . . . .	5.868	50.488,67	1.532	9.508,60	1.515,34	1.358	8.469,32	1.011,75
Regione agraria 1 . . . . .	2.269	19.122,31	450	2.141,24	550,24	397	1.878,71	346,36
Regione agraria 2 . . . . .	3.599	31.361,36	1.082	7.367,36	965,10	961	6.590,61	665,39
Collina . . . . .	11.684	52.597,96	7.579	43.278,66	10.544,84	6.831	40.801,07	6.500,16
Regione agraria 3 . . . . .	3.872	18.974,08	2.551	15.914,65	4.731,04	2.330	15.133,53	2.936,30
Regione agraria 4 . . . . .	2.814	15.452,97	1.911	12.075,89	1.912,07	1.694	11.048,05	1.142,85
Regione agraria 5 . . . . .	4.948	18.170,91	3.117	15.286,12	3.901,53	2.807	14.619,49	2.421,01
Pianura . . . . .	28.414	157.920,02	23.064	147.508,97	71.783,50	21.030	144.619,75	48.578,59
Regione agraria 6 . . . . .	9.969	54.669,37	7.372	49.179,76	18.808,16	7.016	48.190,11	12.440,67
Regione agraria 7 . . . . .	5.446	23.094,26	4.467	21.951,66	11.613,99	4.028	21.591,47	7.967,94
Regione agraria 8 . . . . .	4.065	36.360,33	3.576	34.893,11	18.857,33	3.336	34.283,39	11.940,61
Regione agraria 9 . . . . .	8.934	43.096,06	7.649	41.484,44	22.484,02	6.650	40.554,78	14.229,37
<b>VICENZA</b> . . . . .	<b>52.454</b>	<b>242.284,49</b>	<b>37.417</b>	<b>162.082,26</b>	<b>52.556,92</b>	<b>29.216</b>	<b>139.641,26</b>	<b>29.685,91</b>
Montagna . . . . .	14.482	101.620,70	6.383	31.354,94	2.243,07	2.892	16.919,37	856,98
Regione agraria 1 . . . . .	2.098	36.261,51	485	3.836,49	157,66	234	2.116,09	70,53
Regione agraria 2 . . . . .	7.210	36.435,64	3.661	18.918,12	1.553,99	2.000	11.861,71	659,36
Regione agraria 3 . . . . .	5.174	28.923,55	2.237	8.600,33	531,42	658	2.941,57	127,09
Collina . . . . .	19.413	68.277,89	14.708	60.675,17	19.898,06	11.886	55.443,88	11.060,63
Regione agraria 4 . . . . .	6.851	19.899,64	4.596	15.632,09	4.906,85	3.704	13.983,81	2.268,16
Regione agraria 5 . . . . .	8.677	28.632,92	6.779	26.271,27	8.668,86	5.486	23.824,67	4.856,94
Regione agraria 6 . . . . .	3.885	19.745,33	3.333	18.771,81	6.322,35	2.696	17.635,40	3.935,53
Pianura . . . . .	18.559	72.885,90	16.326	70.052,15	30.415,79	14.438	67.278,01	17.768,30
Regione agraria 7 . . . . .	6.149	22.738,44	5.435	21.913,37	9.425,82	4.607	20.642,52	4.703,75
Regione agraria 8 . . . . .	8.214	28.517,18	7.006	27.313,52	10.962,26	6.244	26.085,29	5.515,09
Regione agraria 9 . . . . .	4.196	21.130,28	3.885	20.825,26	10.027,71	3.587	20.550,20	7.549,46



Segue Tav. 4 — Aziende con coltivazioni erbacee,  
Superficie

Segue B - PER ZONA ALTIMETRICA

PROVINCIE E REGIONI  ZONE ALTIMETRICHE E REGIONI AGRARIE	TOTALE		AZIENDE						
	Aziende	Superficie	Cereali						
			Totale		di cui frumento		Aziende	Superficie	
			Aziende	Superficie	Aziende	Superficie		totale delle aziende	a cereali
<b>BELLUNO (Montagna)</b> . . . . .	<b>33.807</b>	<b>286.643,40</b>	<b>15.605</b>	<b>68.697,53</b>	<b>3.893,48</b>	<b>964</b>	<b>11.249,75</b>	<b>327,27</b>	
Regione agraria 1 . . . . .	2.349	46.199,65	478	4.108,24	75,28	72	690,07	4,43	
Regione agraria 2 . . . . .	3.993	55.459,39	155	667,36	7,64	—	—	—	
Regione agraria 3 . . . . .	4.615	39.656,03	944	3.217,97	56,71	88	490,20	4,46	
Regione agraria 4 . . . . .	2.415	33.677,71	313	1.880,02	21,23	1	112,00	4,00	
Regione agraria 5 . . . . .	9.751	52.341,97	5.717	24.716,34	1.452,12	135	1.698,26	43,80	
Regione agraria 6 . . . . .	10.684	59.308,65	7.998	34.107,60	2.280,50	668	8.259,22	270,58	
<b>TREVISIO</b> . . . . .	<b>61.783</b>	<b>224.197,47</b>	<b>47.049</b>	<b>190.387,14</b>	<b>68.405,14</b>	<b>33.491</b>	<b>159.174,61</b>	<b>28.045,27</b>	
Collina . . . . .	<b>21.106</b>	<b>81.427,92</b>	<b>13.211</b>	<b>53.850,93</b>	<b>11.465,59</b>	<b>7.926</b>	<b>38.079,46</b>	<b>4.479,20</b>	
Regione agraria 1 . . . . .	13.452	55.563,31	8.061	34.606,91	5.976,80	3.865	22.032,95	2.018,81	
Regione agraria 2 . . . . .	7.654	25.864,61	5.150	19.244,02	5.488,79	4.061	16.046,51	2.460,39	
Pianura . . . . .	<b>40.677</b>	<b>142.769,55</b>	<b>33.838</b>	<b>136.536,21</b>	<b>56.939,55</b>	<b>25.565</b>	<b>121.095,15</b>	<b>23.566,07</b>	
Regione agraria 3 . . . . .	7.013	25.620,12	5.483	24.114,70	6.892,91	3.445	20.533,20	2.452,12	
Regione agraria 4 . . . . .	11.502	33.377,98	9.964	32.116,72	16.675,70	9.606	31.539,26	8.178,77	
Regione agraria 5 . . . . .	6.443	18.660,02	4.927	17.449,35	8.418,73	4.226	16.315,25	3.634,13	
Regione agraria 6 . . . . .	6.041	27.156,75	5.217	26.115,85	9.099,05	2.670	20.829,79	2.818,24	
Regione agraria 7 . . . . .	9.678	37.954,68	8.247	36.739,59	15.853,16	5.618	31.877,65	6.482,81	
<b>VENEZIA (Pianura)</b> . . . . .	<b>34.463</b>	<b>164.783,15</b>	<b>29.176</b>	<b>158.116,24</b>	<b>77.764,09</b>	<b>17.874</b>	<b>140.301,47</b>	<b>34.744,64</b>	
Regione agraria 1 . . . . .	7.753	42.025,49	7.013	40.494,64	18.801,82	3.381	33.299,97	6.706,77	
Regione agraria 2 . . . . .	4.628	26.990,23	4.115	26.665,17	12.471,23	2.144	23.528,50	4.793,47	
Regione agraria 3 . . . . .	2.494	25.154,86	2.193	24.823,98	11.834,87	1.599	23.687,87	5.827,39	
Regione agraria 4 . . . . .	11.818	27.537,60	10.731	26.789,82	13.217,61	7.203	22.754,30	5.669,12	
Regione agraria 5 . . . . .	6.149	24.290,72	3.599	20.709,70	9.905,22	2.379	18.734,91	5.294,42	
Regione agraria 6 . . . . .	1.621	18.784,25	1.525	18.632,93	11.533,34	1.168	18.295,92	6.453,47	
<b>PADOVA</b> . . . . .	<b>61.374</b>	<b>187.789,20</b>	<b>54.706</b>	<b>181.735,87</b>	<b>83.521,27</b>	<b>43.908</b>	<b>170.706,43</b>	<b>49.191,61</b>	
Collina (Regione agraria 1) . . . . .	<b>5.289</b>	<b>19.424,54</b>	<b>4.139</b>	<b>17.495,13</b>	<b>6.054,16</b>	<b>3.164</b>	<b>15.565,16</b>	<b>3.840,13</b>	
Pianura . . . . .	<b>56.085</b>	<b>168.364,66</b>	<b>50.567</b>	<b>164.240,74</b>	<b>77.467,11</b>	<b>40.744</b>	<b>155.141,27</b>	<b>45.351,48</b>	
Regione agraria 2 . . . . .	6.056	14.595,20	4.963	13.456,27	4.833,96	4.633	12.990,28	2.565,44	
Regione agraria 3 . . . . .	10.097	25.352,57	9.456	24.903,35	11.032,72	7.906	23.088,36	5.247,87	
Regione agraria 4 . . . . .	15.954	44.292,35	14.590	43.264,29	20.110,77	10.600	39.146,11	10.330,59	
Regione agraria 5 . . . . .	11.654	40.650,31	10.361	39.766,79	20.865,17	8.741	38.951,20	14.813,83	
Regione agraria 6 . . . . .	6.672	24.332,70	5.977	23.956,78	10.665,80	4.655	22.880,60	6.583,98	
Regione agraria 7 . . . . .	5.652	19.141,53	5.220	18.893,26	9.958,69	4.209	18.084,72	5.809,77	
<b>ROVIGO (Pianura)</b> . . . . .	<b>22.069</b>	<b>140.193,53</b>	<b>18.256</b>	<b>135.479,38</b>	<b>54.098,61</b>	<b>14.827</b>	<b>130.196,37</b>	<b>40.013,80</b>	
Regione agraria 1 . . . . .	9.433	47.725,57	7.792	46.375,54	18.825,74	6.641	45.588,71	14.894,43	
Regione agraria 2 . . . . .	7.554	41.631,52	6.207	40.526,71	16.646,63	4.901	39.765,90	12.904,30	
Regione agraria 3 . . . . .	5.082	50.836,44	4.257	48.577,13	18.626,24	3.285	44.841,76	12.215,07	
<b>VENETO</b> . . . . .	<b>311.866</b>	<b>1.506.192,89</b>	<b>234.384</b>	<b>1.096.792,65</b>	<b>424.062,99</b>	<b>169.499</b>	<b>945.160,03</b>	<b>236.099,00</b>	
Montagna . . . . .	54.157	438.747,77	23.520	109.561,07	7.651,89	5.214	36.638,44	2.196,00	
Collina . . . . .	57.442	221.728,31	39.637	175.297,89	47.962,45	29.807	149.889,57	25.880,12	
Pianura . . . . .	200.267	845.716,81	171.227	811.933,69	368.448,65	134.478	758.632,02	208.022,88	
<b>UDINE</b> . . . . .	<b>91.241</b>	<b>569.852,17</b>	<b>66.176</b>	<b>321.924,86</b>	<b>88.956,21</b>	<b>30.970</b>	<b>206.723,40</b>	<b>29.142,61</b>	
Montagna . . . . .	<b>21.751</b>	<b>268.241,75</b>	<b>8.706</b>	<b>55.939,04</b>	<b>1.378,61</b>	<b>690</b>	<b>5.982,10</b>	<b>154,43</b>	
Regione agraria 1 . . . . .	5.725	61.174,84	2.105	17.819,51	389,26	—	—	—	
Regione agraria 2 . . . . .	4.807	38.975,32	2.247	8.435,28	191,25	2	4,00	0,11	
Regione agraria 3 . . . . .	2.611	49.456,23	766	5.053,05	72,73	1	0,75	0,35	
Regione agraria 4 . . . . .	635	32.844,20	102	922,81	18,14	—	—	—	
Regione agraria 5 . . . . .	4.898	61.364,46	1.220	5.596,44	135,85	5	19,56	1,07	
Regione agraria 6 . . . . .	3.075	24.426,70	2.266	18.111,95	571,38	682	5.957,79	152,90	
Collina . . . . .	<b>24.587</b>	<b>90.265,10</b>	<b>18.019</b>	<b>71.114,05</b>	<b>15.049,51</b>	<b>5.570</b>	<b>34.390,56</b>	<b>3.148,89</b>	
Regione agraria 7 . . . . .	8.308	40.264,25	5.856	25.527,75	4.942,59	1.343	10.264,83	820,40	
Regione agraria 8 . . . . .	7.167	21.767,25	6.112	20.402,14	6.170,71	2.868	14.474,00	1.472,27	
Regione agraria 9 . . . . .	9.112	34.233,60	6.051	25.184,16	3.936,21	1.359	9.651,73	856,22	
Pianura . . . . .	<b>44.903</b>	<b>205.345,32</b>	<b>39.451</b>	<b>104.871,77</b>	<b>72.528,09</b>	<b>24.710</b>	<b>166.350,74</b>	<b>25.839,29</b>	
Regione agraria 10 . . . . .	11.412	45.130,65	10.059	43.467,76	14.557,99	5.493	33.793,21	4.345,95	
Regione agraria 11 . . . . .	6.135	28.164,09	5.383	26.332,31	8.324,37	3.519	22.460,41	2.899,00	
Regione agraria 12 . . . . .	6.644	27.204,62	5.988	26.138,05	10.264,39	4.059	22.698,10	3.290,69	
Regione agraria 13 . . . . .	9.929	42.388,99	8.454	40.323,23	16.661,71	5.859	35.315,72	5.994,68	
Regione agraria 14 . . . . .	5.547	26.727,71	4.994	24.875,23	9.769,16	3.095	21.487,44	3.717,03	
Regione agraria 15 . . . . .	5.236	35.729,26	4.573	33.735,19	12.950,47	2.685	30.595,86	5.591,94	



## per principali coltivazioni praticate e provincia

in ettari

E REGIONE AGRARIA

CHE PRATICANO LA COLTIVAZIONE DI

Coltivazioni ortive			Coltivazioni floreali			Foraggere					
Aziende	Superficie		Aziende	Superficie		Prati avvicendati ed erbai			Prati permanenti ed erbai		
	totale delle aziende	a coltivazioni ortive		totale delle aziende	a coltivazioni floreali	Aziende	Superficie totale delle aziende	a prati avvicendati ed erbai	Aziende	Superficie totale delle aziende	a prati permanenti e pascoli
<b>21.021</b>	<b>97.141,40</b>	<b>1.635,18</b>	<b>18</b>	<b>280,89</b>	<b>125,04</b>	<b>9.934</b>	<b>55.976,52</b>	<b>7.779,13</b>	<b>29.062</b>	<b>240.346,15</b>	<b>108.332,61</b>
1.692	8.084,32	130,79	1	0,37	0,15	619	7.709,60	1.078,83	1.779	41.545,00	17.505,74
2.708	11.428,09	146,01	3	189,54	121,97	109	1.284,94	249,66	3.597	40.898,51	16.734,08
4.041	11.388,29	260,86	1	1,21	0,10	1.070	2.746,09	646,72	3.802	27.536,27	13.642,88
1.765	7.660,71	146,66	1	2,33	0,43	428	1.572,28	201,40	2.183	28.055,55	10.586,36
4.990	26.585,96	604,26	10	75,84	0,85	2.363	13.698,72	2.286,94	8.169	45.837,28	21.396,42
5.825	31.994,03	346,60	2	11,60	1,54	5.345	28.964,89	3.315,58	9.532	56.473,54	28.467,13
<b>27.411</b>	<b>112.752,14</b>	<b>3.013,28</b>	<b>41</b>	<b>136,37</b>	<b>35,06</b>	<b>46.863</b>	<b>187.717,93</b>	<b>77.969,64</b>	<b>39.136</b>	<b>165.435,90</b>	<b>52.976,49</b>
<b>9.982</b>	<b>41.006,90</b>	<b>892,86</b>	<b>20</b>	<b>61,12</b>	<b>8,26</b>	<b>12.793</b>	<b>51.659,82</b>	<b>14.280,82</b>	<b>16.571</b>	<b>67.229,17</b>	<b>30.423,76</b>
6.294	26.652,12	476,33	18	55,62	6,69	8.005	33.998,29	8.731,10	11.241	46.242,70	20.669,97
3.688	14.354,78	416,03	2	5,50	1,57	4.788	17.661,53	5.549,72	5.330	20.986,47	9.753,79
<b>17.429</b>	<b>71.745,24</b>	<b>2.120,92</b>	<b>21</b>	<b>75,25</b>	<b>26,80</b>	<b>34.070</b>	<b>136.058,11</b>	<b>63.688,82</b>	<b>22.565</b>	<b>98.206,73</b>	<b>22.559,73</b>
2.829	12.845,86	135,25	2	8,25	4,10	5.322	23.673,74	9.645,53	5.641	23.804,29	6.712,49
3.384	11.059,98	669,03	4	20,07	6,59	10.176	32.109,55	17.987,63	6.067	20.577,51	4.643,54
3.362	11.154,61	509,27	2	12,65	7,22	5.475	17.675,30	9.650,73	1.981	8.422,65	2.044,38
2.806	14.912,70	148,45	2	10,96	4,42	4.992	25.994,53	10.623,35	4.034	21.591,06	5.211,87
5.048	21.772,09	658,92	11	23,32	4,47	8.105	36.604,99	15.781,58	4.842	23.811,22	3.940,45
<b>18.800</b>	<b>93.792,67</b>	<b>5.404,96</b>	<b>40</b>	<b>627,66</b>	<b>32,39</b>	<b>24.278</b>	<b>152.177,91</b>	<b>50.411,77</b>	<b>8.122</b>	<b>68.910,51</b>	<b>8.224,99</b>
4.835	27.240,80	492,56	6	41,54	8,57	5.293	37.954,75	13.977,70	1.655	12.630,47	1.881,65
2.312	14.494,62	248,57	4	30,86	4,60	3.142	25.337,14	7.894,09	2.229	17.935,99	2.090,26
1.765	14.872,39	264,71	2	481,95	8,60	1.807	24.124,82	7.415,62	646	10.177,95	858,50
5.062	13.347,47	563,00	10	29,69	7,42	9.838	26.087,04	11.795,12	1.122	4.467,25	733,42
3.645	12.198,90	2.922,27	17	43,04	3,17	3.236	20.782,17	6.447,21	1.630	9.087,86	1.495,42
1.181	11.638,49	913,85	1	0,58	0,03	962	17.891,99	2.882,03	840	14.610,99	1.165,74
<b>21.687</b>	<b>80.748,45</b>	<b>3.606,87</b>	<b>58</b>	<b>501,73</b>	<b>11,54</b>	<b>46.307</b>	<b>171.894,83</b>	<b>63.812,02</b>	<b>28.540</b>	<b>111.099,83</b>	<b>22.489,36</b>
1.784	7.009,82	221,55	4	54,96	1,10	3.505	15.671,52	3.892,43	2.951	14.082,57	2.737,13
<b>19.908</b>	<b>73.788,68</b>	<b>3.385,32</b>	<b>54</b>	<b>446,77</b>	<b>10,44</b>	<b>42.802</b>	<b>156.223,31</b>	<b>59.919,59</b>	<b>25.589</b>	<b>97.017,26</b>	<b>19.752,23</b>
980	2.494,01	49,26	6	3,10	0,85	4.317	11.138,05	5.379,03	2.830	8.596,45	5.304,05
2.408	7.494,65	163,59	6	5,52	1,25	9.391	24.738,03	13.347,07	1.349	3.758,19	623,07
4.324	14.088,29	604,00	22	56,56	5,49	13.343	42.319,93	18.588,79	9.543	30.403,90	5.330,56
8.069	30.809,67	1.945,93	9	354,64	2,25	7.246	37.668,31	12.180,38	2.547	18.101,79	1.724,77
2.236	9.803,87	436,27	10	26,15	0,50	4.286	22.294,42	5.480,48	4.335	17.939,03	3.833,60
1.886	9.048,14	186,27	1	0,80	0,10	4.219	18.064,57	4.943,84	4.985	18.217,90	2.936,18
<b>13.873</b>	<b>84.593,55</b>	<b>6.129,31</b>	<b>109</b>	<b>157,83</b>	<b>20,06</b>	<b>12.218</b>	<b>128.543,95</b>	<b>35.959,56</b>	<b>6.022</b>	<b>59.297,30</b>	<b>8.155,05</b>
6.512	35.194,92	1.888,81	67	139,58	15,06	5.339	43.515,89	14.021,14	1.130	9.433,48	1.337,80
4.988	29.369,16	3.180,96	37	12,95	3,52	3.719	38.342,36	10.362,46	2.109	18.496,45	2.146,61
2.373	20.029,47	1.059,54	5	5,30	1,48	3.160	46.685,70	11.575,96	2.783	31.367,37	4.670,64
<b>140.768</b>	<b>670.038,28</b>	<b>28.573,93</b>	<b>369</b>	<b>2.518,09</b>	<b>297,91</b>	<b>199.000</b>	<b>1.026.990,32</b>	<b>352.478,34</b>	<b>165.067</b>	<b>955.992,55</b>	<b>321.747,58</b>
31.295	150.718,01	2.928,90	29	350,59	128,74	14.439	79.218,22	10.557,51	46.288	361.225,82	170.416,04
21.113	91.407,96	2.495,98	44	268,16	19,41	36.450	164.776,73	44.282,71	38.781	174.112,62	60.614,20
88.360	427.912,31	23.149,05	296	1.899,34	149,76	148.111	782.995,37	297.638,12	79.998	420.654,11	90.717,34
<b>49.886</b>	<b>281.705,32</b>	<b>7.331,57</b>	<b>78</b>	<b>332,94</b>	<b>47,45</b>	<b>56.981</b>	<b>274.547,78</b>	<b>104.236,74</b>	<b>58.478</b>	<b>455.799,97</b>	<b>163.428,52</b>
<b>16.633</b>	<b>120.054,73</b>	<b>1.651,67</b>	<b>4</b>	<b>12,98</b>	<b>1,80</b>	<b>2.339</b>	<b>17.581,62</b>	<b>2.202,43</b>	<b>20.278</b>	<b>252.665,65</b>	<b>99.026,46</b>
4.597	28.674,34	381,13	1	1,34	1,32	208	1.532,46	429,88	5.160	58.027,17	25.953,06
3.880	14.429,87	264,00	1	6,20	0,30	114	302,20	38,93	4.650	38.283,48	18.390,52
2.077	12.601,26	198,81	---	---	---	272	1.637,11	116,74	2.422	48.974,10	15.429,30
485	28.659,55	103,45	---	---	---	298	3.341,64	930,18	446	31.600,96	3.547,77
2.987	15.438,51	198,71	1	2,94	0,08	371	1.750,36	174,66	4.713	52.598,85	22.811,59
2.607	20.251,20	505,57	1	2,50	0,10	1.076	9.017,85	512,04	2.887	23.081,09	12.894,22
<b>14.618</b>	<b>57.280,43</b>	<b>2.339,00</b>	<b>20</b>	<b>45,20</b>	<b>4,65</b>	<b>15.865</b>	<b>63.561,03</b>	<b>19.852,87</b>	<b>18.146</b>	<b>82.443,23</b>	<b>37.341,28</b>
3.667	16.070,13	289,90	1	5,47	1,95	4.567	21.436,41	6.731,40	6.694	34.319,74	20.504,97
5.279	17.890,39	1.300,21	4	25,16	1,52	6.071	20.343,82	8.772,32	4.773	18.365,99	5.835,83
5.672	23.319,91	748,89	15	14,57	1,18	5.227	21.780,80	4.349,15	6.679	29.757,50	11.000,48
<b>18.635</b>	<b>104.370,16</b>	<b>3.340,90</b>	<b>54</b>	<b>274,76</b>	<b>41,00</b>	<b>38.777</b>	<b>193.405,13</b>	<b>82.181,44</b>	<b>20.054</b>	<b>120.791,09</b>	<b>27.060,73</b>
3.258	16.703,30	308,13	3	9,70	4,20	9.986	43.059,68	19.297,20	6.085	32.132,66	7.142,63
3.510	18.463,30	670,82	8	43,15	9,39	5.275	26.187,05	9.422,61	3.519	20.549,16	6.957,83
3.060	14.791,38	528,93	12	41,13	23,29	6.186	26.229,68	13.011,45	2.898	17.434,79	3.532,79
5.213	27.951,99	1.162,24	14	7,05	0,77	8.659	40.477,43	17.677,26	4.613	27.321,14	5.448,10
1.882	11.914,50	369,24	---	---	---	4.893	24.541,67	11.298,98	1.789	12.864,07	2.457,01
1.712	14.545,69	301,54	17	173,73	3,35	3.778	32.909,62	11.473,94	1.150	10.489,27	1.522,42

## Segue Tav. 4 — Aziende con coltivazioni erbacee,

Superficie

Segue B - PER ZONA ALTIMETRICA

PROVINCIE E REGIONI  ZONE ALTIMETRICHE E REGIONI AGRARIE	TOTALE		AZIENDE					
	Aziende	Superficie	Cereali					
			Totale			di cui frumento		
			Aziende	Superficie		Aziende	Superficie	
totale delle aziende	a cereali	totale delle aziende		a frumento				
<b>GORIZIA</b> . . . . .	<b>6.136</b>	<b>29.781,68</b>	<b>4.315</b>	<b>25.411,84</b>	<b>8.578,38</b>	<b>2.919</b>	<b>21.368,92</b>	<b>3.998,30</b>
Collina (Regione agraria 1) . . . . .	1.765	4.854,48	915	3.505,16	673,67	444	2.294,39	245,07
Pianura . . . . .	4.371	24.927,20	3.400	21.906,68	7.904,71	2.475	19.074,53	3.753,23
Regione agraria 2 . . . . .	2.971	13.639,61	2.318	11.584,18	4.163,37	1.613	9.454,00	1.681,67
Regione agraria 3 . . . . .	1.400	11.287,59	1.082	10.322,50	3.741,34	862	9.620,53	2.071,56
<b>TRIESTE (Collina - Regione agraria 1)</b> . . . . .	<b>4.268</b>	<b>16.377,80</b>	<b>930</b>	<b>4.581,23</b>	<b>156,07</b>	<b>38</b>	<b>550,55</b>	<b>19,74</b>
<b>FRIULI-VENEZIA GIULIA</b> . . . . .	<b>101.645</b>	<b>616.011,65</b>	<b>71.421</b>	<b>351.917,93</b>	<b>97.690,66</b>	<b>33.927</b>	<b>228.642,87</b>	<b>33.160,65</b>
Montagna . . . . .	21.751	268.241,75	8.706	55.939,04	1.378,61	690	5.982,10	154,43
Collina . . . . .	30.620	117.497,38	19.864	79.200,44	15.879,25	6.052	37.235,50	3.413,70
Pianura . . . . .	49.274	230.272,52	42.851	216.778,45	80.432,80	27.185	185.425,27	29.592,52
<b>PIACENZA</b> . . . . .	<b>22.515</b>	<b>231.713,40</b>	<b>18.898</b>	<b>206.629,31</b>	<b>51.406,09</b>	<b>18.113</b>	<b>203.941,50</b>	<b>43.327,24</b>
Montagna . . . . .	7.386	84.978,91	6.377	65.663,00	10.029,08	6.257	64.768,39	8.778,36
Regione agraria 1 . . . . .	3.311	39.500,18	2.925	30.632,30	5.073,28	2.883	30.363,09	4.516,69
Regione agraria 2 . . . . .	4.025	45.478,73	3.452	35.030,70	4.955,80	3.374	34.405,30	4.261,67
Collina . . . . .	10.628	96.104,68	8.723	82.540,44	24.707,03	8.322	81.483,93	20.195,43
Regione agraria 3 . . . . .	4.720	37.801,73	3.495	35.666,55	11.183,90	3.342	35.308,15	9.392,50
Regione agraria 4 . . . . .	5.906	48.302,95	5.228	46.873,89	13.523,13	4.980	46.175,78	10.802,93
Pianura . . . . .	4.558	60.629,81	3.798	58.425,87	16.669,98	3.594	57.689,18	14.353,45
Regione agraria 5 . . . . .	1.592	26.675,07	1.252	25.890,73	7.437,15	1.189	25.668,86	6.614,62
Regione agraria 6 . . . . .	2.961	33.954,74	2.546	32.535,14	9.232,83	2.345	32.020,32	7.738,83
<b>PARMA</b> . . . . .	<b>30.564</b>	<b>308.835,87</b>	<b>25.656</b>	<b>266.039,64</b>	<b>51.752,84</b>	<b>24.505</b>	<b>260.038,81</b>	<b>43.275,86</b>
Montagna . . . . .	10.657	137.287,51	8.205	100.570,94	10.016,15	7.837	97.093,67	8.195,14
Regione agraria 1 . . . . .	6.878	91.210,03	5.512	66.151,03	7.144,54	5.200	63.304,27	5.659,40
Regione agraria 2 . . . . .	3.779	46.077,48	2.693	34.419,91	2.871,61	2.637	33.789,40	2.535,74
Collina . . . . .	10.659	95.480,21	9.452	91.223,88	20.632,71	9.253	89.868,31	17.691,80
Regione agraria 3 . . . . .	4.747	43.918,66	4.263	42.320,49	10.367,86	4.148	41.374,99	8.706,05
Regione agraria 4 . . . . .	5.912	51.561,55	5.189	48.903,39	10.264,85	5.105	48.493,32	8.985,75
Pianura . . . . .	9.248	76.068,15	7.999	74.244,82	21.103,98	7.415	73.076,83	17.388,92
Regione agraria 5 . . . . .	3.565	29.439,12	3.249	28.915,51	8.618,70	3.015	28.434,83	6.965,69
Regione agraria 6 . . . . .	5.683	46.629,03	4.750	45.329,31	12.485,28	4.400	44.642,00	10.423,23
<b>REGGIO NELL'EMILIA</b> . . . . .	<b>31.574</b>	<b>206.806,05</b>	<b>24.140</b>	<b>171.913,81</b>	<b>31.791,97</b>	<b>23.233</b>	<b>169.288,54</b>	<b>27.444,07</b>
Montagna . . . . .	7.357	66.741,75	5.583	45.035,85	6.746,12	5.385	44.156,17	5.923,79
Regione agraria 1 . . . . .	3.943	27.640,42	3.354	25.590,01	4.434,58	3.296	25.386,76	3.911,94
Regione agraria 2 . . . . .	3.414	39.101,33	2.229	19.445,84	2.311,54	2.089	18.769,41	2.011,85
Collina (Regione agraria 3) . . . . .	7.833	48.967,31	6.062	44.065,92	7.632,09	5.995	43.897,01	7.016,56
Pianura . . . . .	16.384	91.096,99	12.495	82.792,04	17.413,76	11.853	81.235,36	14.503,72
Regione agraria 4 . . . . .	8.399	49.295,05	7.013	46.573,11	11.193,38	6.478	45.311,61	8.555,49
Regione agraria 5 . . . . .	7.985	41.801,94	5.482	36.218,93	6.220,38	5.375	35.923,75	5.948,23
<b>MODENA</b> . . . . .	<b>37.738</b>	<b>244.180,25</b>	<b>29.534</b>	<b>212.100,10</b>	<b>45.145,09</b>	<b>28.459</b>	<b>209.129,61</b>	<b>40.152,28</b>
Montagna . . . . .	11.202	86.279,00	8.361	66.844,06	9.143,32	8.145	65.616,30	7.982,53
Regione agraria 1 . . . . .	3.389	23.065,12	2.577	19.658,33	2.859,46	2.508	19.356,35	2.444,42
Regione agraria 2 . . . . .	7.813	63.213,88	5.784	47.185,73	6.283,86	5.637	46.259,95	5.538,11
Collina (Regione agraria 3) . . . . .	7.062	41.992,02	4.974	36.231,23	6.831,39	4.828	35.755,18	6.155,76
Pianura . . . . .	19.474	115.909,23	16.199	109.024,81	29.170,38	15.486	107.758,13	26.013,99
Regione agraria 4 . . . . .	7.585	44.228,85	6.612	42.971,49	13.477,92	6.127	42.410,00	11.463,82
Regione agraria 5 . . . . .	6.172	35.324,90	5.344	33.717,93	8.706,24	5.163	33.243,84	7.811,81
Regione agraria 6 . . . . .	5.717	36.355,48	4.243	32.335,39	6.986,22	4.196	32.104,29	6.738,36
<b>BOLOGNA</b> . . . . .	<b>37.356</b>	<b>335.978,34</b>	<b>29.068</b>	<b>295.195,94</b>	<b>75.269,22</b>	<b>28.553</b>	<b>292.828,83</b>	<b>67.195,12</b>
Montagna . . . . .	9.264	72.686,33	5.433	51.940,54	7.785,50	5.278	51.169,14	6.292,56
Regione agraria 1 . . . . .	3.092	28.353,12	2.281	23.719,41	3.354,17	2.236	23.500,58	2.695,32
Regione agraria 2 . . . . .	6.172	44.313,21	3.152	28.221,13	4.431,33	3.042	27.668,56	3.597,24
Collina . . . . .	10.838	117.422,59	8.928	104.073,48	22.045,01	8.760	103.047,48	19.062,70
Regione agraria 3 . . . . .	2.856	23.761,91	2.421	22.072,75	6.051,87	2.374	21.858,97	5.570,66
Regione agraria 4 . . . . .	4.596	50.027,32	3.737	43.812,72	8.523,75	3.651	43.347,13	6.813,41
Regione agraria 5 . . . . .	3.386	43.633,36	2.770	38.188,01	7.469,39	2.735	37.841,38	6.678,63
Pianura . . . . .	17.254	145.889,42	14.707	139.181,92	45.438,71	14.515	138.612,21	41.839,86
Regione agraria 6 . . . . .	5.445	37.503,75	4.883	37.296,45	11.983,90	4.796	36.029,23	10.873,48
Regione agraria 7 . . . . .	5.111	43.909,98	3.944	40.822,35	13.589,66	3.875	40.620,05	12.568,52
Regione agraria 8 . . . . .	6.698	64.475,69	5.880	62.063,12	19.865,15	5.844	61.962,93	18.397,86



## per principali coltivazioni praticate e provincia

in ettari

E REGIONE AGRARIA

CHE PRATICANO LA COLTIVAZIONE DI

Coltivazioni ortive			Coltivazioni floreali			Foraggere					
Aziende	Superficie		Aziende	Superficie		Prati avvicendati ed erbai			Prati permanenti e pascoli		
	totale delle aziende	a coltivazioni ortive		totale delle aziende	a coltivazioni floreali	Aziende	Superficie totale delle aziende	a prati avvicendati ed erbai	Aziende	Superficie totale delle aziende	a prati permanenti e pascoli
<b>3.704</b>	<b>20.889,49</b>	<b>1.172,46</b>	<b>14</b>	<b>483,45</b>	<b>14,12</b>	<b>3.942</b>	<b>24.346,67</b>	<b>7.077,00</b>	<b>2.830</b>	<b>19.346,87</b>	<b>7.172,68</b>
<b>1.206</b>	<b>3.876,52</b>	<b>726,12</b>	<b>7</b>	<b>59,46</b>	<b>0,35</b>	<b>811</b>	<b>3.144,06</b>	<b>635,41</b>	<b>1.049</b>	<b>3.914,76</b>	<b>1.493,95</b>
<b>2.498</b>	<b>17.012,97</b>	<b>446,34</b>	<b>7</b>	<b>423,99</b>	<b>13,77</b>	<b>3.131</b>	<b>21.202,61</b>	<b>6.441,59</b>	<b>1.781</b>	<b>15.432,11</b>	<b>5.678,73</b>
1.631	9.577,06	284,33	4	391,71	6,75	2.142	11.414,63	3.409,86	1.402	9.488,62	3.686,49
867	7.435,91	162,01	3	32,28	7,02	989	9.787,98	3.031,73	379	5.943,49	1.992,24
<b>3.206</b>	<b>9.316,25</b>	<b>1.192,40</b>	<b>190</b>	<b>436,20</b>	<b>23,04</b>	<b>1.104</b>	<b>6.880,67</b>	<b>423,92</b>	<b>3.003</b>	<b>13.484,81</b>	<b>9.507,55</b>
<b>56.796</b>	<b>311.911,06</b>	<b>9.696,43</b>	<b>282</b>	<b>1.252,59</b>	<b>84,61</b>	<b>62.027</b>	<b>305.775,12</b>	<b>111.737,66</b>	<b>64.311</b>	<b>488.631,65</b>	<b>180.108,75</b>
16.633	120.054,73	1.651,67	4	12,98	1,80	2.339	17.581,62	2.202,43	20.278	252.565,65	99.026,46
19.030	70.473,20	4.257,52	217	540,86	28,04	17.780	75.585,76	20.912,20	22.198	99.842,80	48.342,78
21.133	121.383,13	3.787,24	61	698,75	54,77	41.908	214.607,74	88.623,03	21.835	136.223,20	32.739,51
<b>10.292</b>	<b>136.766,25</b>	<b>7.423,14</b>	<b>18</b>	<b>83,07</b>	<b>23,94</b>	<b>19.889</b>	<b>207.692,90</b>	<b>73.850,70</b>	<b>6.819</b>	<b>112.083,77</b>	<b>27.611,49</b>
<b>4.431</b>	<b>46.250,06</b>	<b>635,08</b>	<b>9</b>	<b>36,45</b>	<b>8,42</b>	<b>6.510</b>	<b>66.071,66</b>	<b>15.895,67</b>	<b>4.684</b>	<b>63.138,58</b>	<b>21.062,63</b>
1.979	20.857,93	250,15	5	7,76	1,73	2.984	30.772,53	6.524,03	2.110	30.016,92	10.417,11
2.452	25.392,13	384,93	4	28,69	6,69	3.526	35.299,13	9.371,64	2.574	33.121,66	10.645,52
<b>3.161</b>	<b>42.841,57</b>	<b>2.874,71</b>	<b>3</b>	<b>38,85</b>	<b>14,01</b>	<b>9.368</b>	<b>83.022,58</b>	<b>31.849,60</b>	<b>1.297</b>	<b>22.825,10</b>	<b>3.288,33</b>
1.493	20.154,17	1.267,09	1	0,53	0,15	3.877	35.901,53	12.493,87	795	13.563,43	2.225,92
1.668	22.687,40	1.607,62	2	38,32	13,86	5.491	47.121,05	19.355,73	502	9.261,67	1.062,41
<b>2.700</b>	<b>47.674,62</b>	<b>3.913,35</b>	<b>6</b>	<b>7,77</b>	<b>1,51</b>	<b>4.011</b>	<b>58.598,66</b>	<b>26.105,43</b>	<b>838</b>	<b>26.120,09</b>	<b>3.280,53</b>
946	22.484,62	2.003,94	5	4,57	1,44	1.334	25.817,14	9.517,05	543	17.300,07	2.242,21
1.754	25.190,00	1.909,41	1	3,20	0,07	2.677	32.781,52	16.588,38	295	8.820,02	1.018,32
<b>13.773</b>	<b>159.303,98</b>	<b>6.209,65</b>	<b>39</b>	<b>388,27</b>	<b>95,51</b>	<b>27.417</b>	<b>269.167,86</b>	<b>106.298,42</b>	<b>10.529</b>	<b>157.466,20</b>	<b>39.038,59</b>
<b>6.239</b>	<b>77.194,19</b>	<b>1.004,88</b>	<b>9</b>	<b>99,65</b>	<b>11,30</b>	<b>8.782</b>	<b>102.643,59</b>	<b>24.663,39</b>	<b>6.130</b>	<b>95.722,21</b>	<b>28.648,47</b>
4.920	58.320,28	871,12	9	99,65	11,30	5.576	65.125,24	15.675,76	4.045	62.749,20	16.533,72
1.319	18.873,91	133,76	—	—	—	3.186	37.518,35	8.987,63	2.085	32.973,01	12.114,75
<b>3.687</b>	<b>39.551,44</b>	<b>1.620,04</b>	<b>5</b>	<b>31,71</b>	<b>10,25</b>	<b>10.159</b>	<b>92.214,29</b>	<b>39.548,77</b>	<b>2.100</b>	<b>31.019,47</b>	<b>6.055,18</b>
1.210	14.255,97	501,26	—	—	—	4.559	42.489,91	19.296,30	645	10.359,56	1.910,87
2.477	25.295,47	1.118,78	5	31,71	10,25	5.600	49.724,38	20.252,47	1.455	20.659,91	4.144,31
<b>3.847</b>	<b>42.558,35</b>	<b>3.584,73</b>	<b>25</b>	<b>256,91</b>	<b>73,96</b>	<b>8.496</b>	<b>74.309,98</b>	<b>42.086,26</b>	<b>2.299</b>	<b>30.724,52</b>	<b>4.334,94</b>
1.082	12.085,87	714,70	4	34,26	1,14	3.306	28.954,24	16.940,78	420	5.824,94	1.029,19
2.765	30.472,48	2.870,03	21	222,65	72,82	5.190	45.355,74	25.145,48	1.879	24.899,58	3.305,75
<b>8.106</b>	<b>64.678,76</b>	<b>1.129,98</b>	<b>32</b>	<b>209,58</b>	<b>45,43</b>	<b>28.609</b>	<b>184.990,45</b>	<b>94.601,83</b>	<b>14.011</b>	<b>115.425,93</b>	<b>33.944,74</b>
<b>4.594</b>	<b>36.451,20</b>	<b>370,05</b>	<b>1</b>	<b>9,00</b>	<b>0,01</b>	<b>6.515</b>	<b>50.380,21</b>	<b>19.188,40</b>	<b>3.071</b>	<b>40.395,15</b>	<b>11.204,23</b>
2.739	20.571,46	203,99	—	—	—	3.768	26.621,01	11.913,14	770	7.406,04	1.275,81
1.855	15.879,74	166,06	1	9,00	0,01	2.747	23.759,20	7.275,26	2.301	32.989,11	9.928,42
<b>2.622</b>	<b>19.209,84</b>	<b>115,14</b>	<b>16</b>	<b>126,71</b>	<b>6,85</b>	<b>7.406</b>	<b>47.155,38</b>	<b>23.900,53</b>	<b>2.408</b>	<b>18.695,70</b>	<b>4.148,41</b>
890	9.017,72	644,79	15	73,87	38,57	14.688	87.454,86	51.512,90	8.532	56.335,08	18.592,10
637	6.476,74	509,68	10	58,26	35,19	7.760	47.963,29	29.629,24	3.113	23.270,97	6.107,80
253	2.540,98	135,11	5	15,61	3,38	6.928	39.491,57	21.883,66	5.419	33.064,11	12.484,30
<b>16.227</b>	<b>113.968,18</b>	<b>2.542,62</b>	<b>33</b>	<b>141,97</b>	<b>84,90</b>	<b>33.937</b>	<b>222.847,92</b>	<b>114.634,15</b>	<b>11.079</b>	<b>102.445,70</b>	<b>22.666,25</b>
<b>5.212</b>	<b>42.041,02</b>	<b>769,04</b>	<b>4</b>	<b>28,94</b>	<b>9,20</b>	<b>9.604</b>	<b>70.291,50</b>	<b>23.450,26</b>	<b>6.126</b>	<b>60.930,58</b>	<b>15.414,21</b>
1.271	10.917,87	119,76	—	—	—	2.869	20.348,72	6.047,30	2.266	18.430,68	5.156,56
3.941	31.123,15	639,28	4	28,94	9,20	6.735	49.942,78	17.402,96	3.860	42.499,90	10.257,65
<b>2.875</b>	<b>16.279,85</b>	<b>191,97</b>	<b>3</b>	<b>4,52</b>	<b>5,28</b>	<b>6.762</b>	<b>40.712,79</b>	<b>23.733,88</b>	<b>831</b>	<b>6.827,08</b>	<b>1.566,86</b>
<b>8.140</b>	<b>55.647,31</b>	<b>1.591,61</b>	<b>26</b>	<b>108,51</b>	<b>70,42</b>	<b>17.571</b>	<b>111.843,63</b>	<b>67.450,01</b>	<b>4.122</b>	<b>34.688,09</b>	<b>5.685,18</b>
2.319	15.898,99	647,63	5	8,94	1,50	6.713	42.181,31	21.096,11	1.150	11.378,07	1.586,88
2.673	17.811,21	387,84	5	21,12	13,66	5.557	34.261,80	23.556,25	350	2.955,20	626,05
3.148	21.937,11	556,14	16	78,45	55,26	5.301	35.400,52	22.797,65	2.622	20.354,82	3.472,25
<b>15.927</b>	<b>156.137,99</b>	<b>11.450,56</b>	<b>35</b>	<b>253,83</b>	<b>42,63</b>	<b>28.646</b>	<b>295.287,55</b>	<b>94.690,59</b>	<b>15.267</b>	<b>191.936,76</b>	<b>37.998,65</b>
<b>2.736</b>	<b>24.132,26</b>	<b>662,00</b>	<b>10</b>	<b>90,16</b>	<b>8,17</b>	<b>6.555</b>	<b>55.835,18</b>	<b>17.297,06</b>	<b>3.894</b>	<b>42.796,11</b>	<b>9.577,78</b>
1.104	9.443,94	331,97	4	19,57	3,46	2.657	25.375,95	7.776,13	1.000	14.032,40	2.821,48
1.632	14.688,32	330,03	6	70,59	4,71	3.898	30.459,23	9.520,93	2.894	28.763,71	6.756,30
<b>4.161</b>	<b>42.740,21</b>	<b>2.127,43</b>	<b>8</b>	<b>53,91</b>	<b>9,24</b>	<b>9.509</b>	<b>107.722,41</b>	<b>34.241,38</b>	<b>4.877</b>	<b>72.418,04</b>	<b>19.819,70</b>
1.793	15.232,13	1.355,33	5	16,25	2,04	2.492	22.405,77	7.883,86	1.245	13.117,12	2.449,02
814	9.791,50	186,34	1	2,56	0,20	4.096	45.836,33	14.568,27	2.078	30.490,48	6.009,23
1.554	17.716,58	585,76	2	35,10	7,00	2.921	39.480,31	11.789,25	1.554	28.810,44	11.361,45
<b>9.030</b>	<b>89.265,52</b>	<b>8.661,13</b>	<b>17</b>	<b>109,76</b>	<b>25,22</b>	<b>12.582</b>	<b>131.729,96</b>	<b>43.152,15</b>	<b>6.486</b>	<b>76.722,61</b>	<b>8.601,17</b>
2.465	20.610,50	2.238,16	11	64,90	16,35	3.804	33.079,21	11.894,69	1.721	18.309,40	2.734,91
2.499	25.837,38	2.649,26	1	13,40	3,00	3.349	38.707,61	11.374,19	2.129	23.805,40	2.404,44
4.066	42.817,64	3.773,71	5	31,46	5,87	5.429	59.943,14	19.883,27	2.646	34.607,81	3.461,82

## Segue Tav. 4 — Aziende con coltivazioni erbacee,

Superficie

Segue B — PER ZONA ALTIMETRICA

PROVINCIE E REGIONI  ZONE ALTIMETRICHE E REGIONI AGRARIE	TOTALE		AZIENDE					
	Aziende	Superficie	Cereali					
			Aziende	Totale		Aziende	di cui frumento	
				Superficie			Superficie	
			totale delle aziende	a cereali		totale delle aziende	a frumento	
<b>FERRARA (Pianura)</b> . . . . .	<b>22.493</b>	<b>204.837,03</b>	<b>16.124</b>	<b>185.544,26</b>	<b>65.637,88</b>	<b>15.280</b>	<b>182.372,97</b>	<b>52.953,84</b>
Regione agraria 1 . . . . .	9.963	72.798,89	6.440	63.240,75	19.854,87	6.154	62.486,29	18.422,55
Regione agraria 2 . . . . .	7.786	78.860,55	5.794	73.439,03	25.638,04	5.560	72.157,46	20.483,81
Regione agraria 3 . . . . .	4.744	53.177,59	3.890	48.864,48	20.144,97	3.566	47.729,22	14.047,48
<b>RAVENNA</b> . . . . .	<b>22.248</b>	<b>165.826,24</b>	<b>18.668</b>	<b>151.116,33</b>	<b>44.237,49</b>	<b>18.261</b>	<b>148.195,46</b>	<b>40.449,85</b>
Collina (Regione agraria 1) . . . . .	2.526	30.785,85	2.024	25.756,58	6.286,55	1.984	25.446,87	5.567,12
Pianura . . . . .	19.722	135.040,39	16.644	125.359,75	37.950,94	16.277	122.748,59	34.882,73
Regione agraria 2 . . . . .	6.960	40.207,65	5.605	38.216,90	10.928,80	5.388	37.764,74	9.510,06
Regione agraria 3 . . . . .	7.622	61.596,17	6.520	54.786,92	15.724,05	6.428	52.714,01	14.806,00
Regione agraria 4 . . . . .	5.140	33.236,57	4.519	32.355,93	11.298,09	4.461	32.269,84	10.566,67
<b>FORLÌ</b> . . . . .	<b>35.276</b>	<b>266.698,21</b>	<b>30.404</b>	<b>228.135,53</b>	<b>65.746,90</b>	<b>30.010</b>	<b>218.703,14</b>	<b>56.567,02</b>
Montagna (Regione agraria 1) . . . . .	2.721	63.480,66	1.911	46.577,99	5.890,91	1.841	38.098,36	4.323,12
Collina . . . . .	13.937	120.328,26	12.147	101.686,93	31.708,98	11.964	100.942,55	26.096,62
Regione agraria 2 . . . . .	5.270	60.033,85	4.201	47.901,10	13.273,69	4.117	47.413,80	10.635,50
Regione agraria 3 . . . . .	4.722	41.393,06	4.167	35.282,49	10.210,58	4.118	35.136,84	8.615,11
Regione agraria 4 . . . . .	3.945	18.901,35	3.779	18.503,34	8.224,71	3.729	18.391,91	6.846,01
Pianura . . . . .	18.618	82.889,29	16.846	79.870,61	28.147,01	16.205	79.682,23	26.147,28
Regione agraria 5 . . . . .	10.841	53.327,21	9.410	51.079,60	16.256,52	9.335	50.961,08	15.688,61
Regione agraria 6 . . . . .	7.777	29.562,08	6.936	28.791,01	11.890,49	6.870	28.701,15	10.458,67
<b>EMILIA-ROMAGNA</b> . . . . .	<b>239.764</b>	<b>1.964.875,39</b>	<b>192.492</b>	<b>1.716.674,92</b>	<b>430.987,48</b>	<b>186.414</b>	<b>1.684.498,86</b>	<b>371.365,28</b>
Montagna . . . . .	48.537	511.434,16	35.870	376.632,38	49.611,08	34.743	360.902,03	41.495,50
Collina . . . . .	63.481	541.080,92	52.310	485.598,46	119.843,76	51.106	480.441,33	101.785,99
Pianura . . . . .	127.746	912.360,31	104.312	854.444,08	261.532,64	100.565	843.155,50	228.083,79
<b>PESARO E URBINO</b> . . . . .	<b>29.163</b>	<b>266.161,72</b>	<b>26.801</b>	<b>235.381,69</b>	<b>80.106,61</b>	<b>26.249</b>	<b>234.074,62</b>	<b>65.076,56</b>
Montagna . . . . .	5.967	85.046,85	5.186	65.277,67	14.195,50	5.010	64.753,13	10.619,49
Regione agraria 1 . . . . .	1.557	16.178,83	1.361	13.582,02	2.891,36	1.347	13.511,28	2.575,61
Regione agraria 2 . . . . .	1.630	34.112,93	1.452	27.581,97	4.789,64	1.426	27.442,18	3.543,56
Regione agraria 3 . . . . .	2.780	34.755,09	2.373	24.113,68	6.514,50	2.237	23.799,67	4.500,32
Collina . . . . .	23.196	181.114,87	21.615	170.104,02	65.911,11	21.239	169.321,49	54.457,07
Regione agraria 4 . . . . .	3.712	31.131,59	3.395	28.947,30	8.733,59	3.372	28.876,61	7.647,20
Regione agraria 5 . . . . .	5.079	56.456,74	4.692	51.085,02	17.377,92	4.629	50.748,24	13.394,63
Regione agraria 6 . . . . .	3.822	32.206,93	3.637	30.009,98	11.612,94	3.591	29.918,96	9.271,58
Regione agraria 7 . . . . .	4.535	27.446,40	4.282	26.658,13	12.025,81	4.228	26.544,32	10.429,10
Regione agraria 8 . . . . .	6.048	33.873,21	5.609	33.403,59	16.160,85	5.419	33.233,36	13.714,56
<b>ANCONA</b> . . . . .	<b>27.090</b>	<b>178.202,99</b>	<b>25.664</b>	<b>162.016,19</b>	<b>71.087,63</b>	<b>25.406</b>	<b>161.240,84</b>	<b>61.311,00</b>
Montagna . . . . .	7.563	60.662,59	6.775	45.423,50	14.676,33	6.582	44.740,71	12.303,15
Regione agraria 1 . . . . .	2.167	15.749,55	2.008	14.470,29	5.443,96	1.977	14.412,37	4.862,56
Regione agraria 2 . . . . .	5.396	44.913,04	4.767	30.953,21	9.232,37	4.605	30.328,34	7.440,59
Collina . . . . .	19.527	117.540,40	18.889	116.592,69	56.411,30	18.824	116.500,13	49.007,85
Regione agraria 3 . . . . .	4.131	21.276,11	3.999	21.165,67	9.650,23	3.986	21.146,13	8.828,44
Regione agraria 4 . . . . .	5.589	32.593,13	5.388	32.497,98	15.581,45	5.371	32.482,29	13.943,24
Regione agraria 5 . . . . .	3.477	21.649,87	3.336	21.581,67	10.050,19	3.325	21.574,71	9.134,92
Regione agraria 6 . . . . .	6.330	42.021,29	6.166	41.347,37	21.129,43	6.142	41.297,00	17.101,25
<b>MACERATA</b> . . . . .	<b>29.405</b>	<b>263.056,08</b>	<b>27.073</b>	<b>207.265,19</b>	<b>81.435,34</b>	<b>26.671</b>	<b>205.191,72</b>	<b>67.589,22</b>
Montagna . . . . .	5.279	84.968,07	3.924	42.988,52	7.967,15	3.634	41.510,78	6.285,55
Regione agraria 1 . . . . .	2.439	40.776,91	1.887	25.932,40	4.056,22	1.701	25.012,41	3.155,00
Regione agraria 2 . . . . .	2.840	44.191,16	2.037	17.056,12	3.910,93	1.933	16.498,37	3.130,55
Collina . . . . .	24.126	178.088,01	23.149	164.276,67	73.468,19	23.037	163.680,94	61.303,67
Regione agraria 3 . . . . .	2.398	26.700,89	2.193	21.874,26	8.139,40	2.176	21.487,72	6.804,82
Regione agraria 4 . . . . .	4.797	45.056,68	4.396	37.066,69	14.045,02	4.358	36.972,70	12.063,05
Regione agraria 5 . . . . .	7.469	47.892,37	7.260	47.132,70	22.184,23	7.222	47.036,80	18.503,88
Regione agraria 6 . . . . .	9.462	58.438,07	9.300	58.203,02	29.099,54	9.281	58.183,72	23.931,92
<b>ASCOLI PICENO</b> . . . . .	<b>32.459</b>	<b>193.226,65</b>	<b>29.537</b>	<b>167.008,16</b>	<b>69.324,63</b>	<b>29.129</b>	<b>166.251,58</b>	<b>49.841,59</b>
Montagna (Regione agraria 1) . . . . .	4.429	51.385,58	3.220	29.053,87	4.129,90	3.117	28.623,45	3.267,62
Collina . . . . .	28.030	141.841,07	26.317	137.954,29	65.194,73	26.012	137.628,13	46.573,97
Regione agraria 2 . . . . .	5.538	29.586,03	5.285	28.865,72	13.004,70	5.240	28.830,47	9.485,48
Regione agraria 3 . . . . .	6.364	36.557,33	5.922	34.043,48	13.020,66	5.838	33.859,50	9.718,66
Regione agraria 4 . . . . .	8.321	41.101,71	7.906	40.863,34	20.782,60	7.853	40.831,05	15.253,72
Regione agraria 5 . . . . .	7.807	34.616,00	7.204	34.181,75	18.386,77	7.081	34.107,11	12.116,11
<b>MARCHE</b> . . . . .	<b>118.117</b>	<b>900.647,44</b>	<b>109.075</b>	<b>771.671,23</b>	<b>301.954,21</b>	<b>107.455</b>	<b>766.758,76</b>	<b>243.818,37</b>
Montagna . . . . .	23.238	282.043,09	19.105	182.743,56	40.968,88	18.343	179.628,07	32.475,81
Collina . . . . .	94.879	618.604,35	89.970	588.927,67	260.985,33	89.112	587.130,69	211.342,56

per principali coltivazioni praticate e provincia  
in ettari

E REGIONE AGRARIA

CHE PRATICANO LA COLTIVAZIONE DI

Coltivazioni ortive			Coltivazioni floreali			Foraggere					
Aziende	Superficie		Aziende	Superficie		Prati avvicendati ed erbai			Prati permanenti ed erbai		
	totale delle aziende	a coltivazioni ortive		totale delle aziende	a coltivazioni floreali	Aziende	Superficie		Aziende	Superficie	
							totale delle aziende	a prati avvicendati ed erbai		totale delle aziende	a prati permanenti e pascoli
<b>9 808</b>	<b>114.964,23</b>	<b>5 489,26</b>	<b>21</b>	<b>53,78</b>	<b>6,24</b>	<b>10.872</b>	<b>165.771,38</b>	<b>31.969,85</b>	<b>2.151</b>	<b>39.371,10</b>	<b>4.348,52</b>
3.445	33.949,90	1.778,84	16	37,69	5,96	3.876	54.655,71	11.421,16	1.000	15.102,12	1.166,64
3.646	45.406,00	1.830,03	3	14,49	0,10	4.183	66.801,74	12.273,67	791	15.006,07	2.414,11
2.717	35.608,33	1.880,39	2	1,60	0,18	2.819	44.313,93	8.275,02	360	9.262,91	767,77
<b>7.678</b>	<b>56.135,63</b>	<b>2.693,21</b>	<b>31</b>	<b>82,65</b>	<b>16,00</b>	<b>18.093</b>	<b>150.240,98</b>	<b>48.297,03</b>	<b>2.221</b>	<b>36.720,86</b>	<b>8.396,92</b>
<b>751</b>	<b>8.771,72</b>	<b>167,89</b>	—	—	—	<b>9.114</b>	<b>26.200,79</b>	<b>9.642,72</b>	<b>1.301</b>	<b>20.407,40</b>	<b>6.228,09</b>
<b>6.927</b>	<b>47.363,91</b>	<b>2.525,32</b>	<b>31</b>	<b>82,65</b>	<b>16,00</b>	<b>15.979</b>	<b>124.040,19</b>	<b>38.654,31</b>	<b>920</b>	<b>16.313,46</b>	<b>2.168,83</b>
3.668	21.594,65	873,84	13	9,95	2,04	5.834	38.666,89	11.166,08	463	5.389,73	273,44
1.840	17.741,13	1.254,48	11	62,16	10,52	5.457	52.841,69	14.084,13	191	8.999,77	1.525,97
1.419	8.028,13	397,00	7	10,54	3,44	4.688	32.531,61	13.404,10	266	1.923,96	369,42
<b>18.114</b>	<b>136.837,19</b>	<b>7 011,26</b>	<b>64</b>	<b>481,29</b>	<b>83,71</b>	<b>28.844</b>	<b>222.616,60</b>	<b>65.243,43</b>	<b>9.585</b>	<b>142.264,04</b>	<b>44.220,45</b>
<b>1.500</b>	<b>31.370,37</b>	<b>493,03</b>	<b>3</b>	<b>143,30</b>	<b>2,48</b>	<b>1.896</b>	<b>45.788,50</b>	<b>7.457,17</b>	<b>1.992</b>	<b>59.130,91</b>	<b>16.588,15</b>
<b>4.910</b>	<b>47.128,44</b>	<b>1.939,88</b>	<b>25</b>	<b>272,01</b>	<b>68,62</b>	<b>11.613</b>	<b>98.676,09</b>	<b>29.956,19</b>	<b>6.247</b>	<b>73.004,32</b>	<b>25.067,01</b>
2.143	24.778,93	532,71	18	221,61	62,72	4.101	46.741,71	13.707,29	2.549	37.026,61	11.476,53
1.855	17.012,04	1.171,37	7	50,40	5,90	3.943	33.736,66	9.585,23	2.795	30.543,82	12.424,58
912	5.337,47	235,80	—	—	—	3.569	18.197,72	6.663,67	903	5.433,89	1.165,90
<b>11.704</b>	<b>58.338,38</b>	<b>4 578,35</b>	<b>36</b>	<b>65,98</b>	<b>12,61</b>	<b>15.335</b>	<b>78.152,01</b>	<b>27.830,07</b>	<b>1.346</b>	<b>10.128,81</b>	<b>2.565,29</b>
7.659	41.079,26	2.636,45	21	37,50	6,93	9.061	50.261,48	17.874,99	1.105	8.995,48	2.299,22
4.045	17.259,12	1.941,90	15	28,48	5,68	6.274	27.890,53	9.955,08	241	1.133,33	266,07
<b>99.925</b>	<b>938.792,21</b>	<b>43.949,68</b>	<b>273</b>	<b>1.694,44</b>	<b>398,36</b>	<b>196.307</b>	<b>1.718.615,64</b>	<b>629.586,00</b>	<b>71.662</b>	<b>897.714,36</b>	<b>218.225,61</b>
24.712	257.439,10	3.924,08	36	407,50	39,58	39.842	391.010,64	107.951,95	25.897	362.113,54	102.495,47
22.167	216.523,07	9.037,06	60	527,71	114,25	56.931	495.704,33	192.873,07	19.061	245.197,06	66.173,58
53.046	464.830,04	30.988,54	177	759,23	244,53	99.534	831.900,67	328.760,98	26.704	290.403,76	49.556,56
<b>12.156</b>	<b>119.665,34</b>	<b>3.382,88</b>	<b>29</b>	<b>202,39</b>	<b>19,47</b>	<b>26.187</b>	<b>231.940,70</b>	<b>85.633,95</b>	<b>11.049</b>	<b>153.053,02</b>	<b>37.936,18</b>
<b>2.862</b>	<b>42.366,36</b>	<b>693,35</b>	<b>6</b>	<b>93,94</b>	<b>4,25</b>	<b>4.944</b>	<b>62.041,50</b>	<b>14.087,37</b>	<b>3.595</b>	<b>64.395,59</b>	<b>18.835,26</b>
911	10.687,32	209,71	1	7,65	0,10	1.354	13.824,59	4.395,42	1.189	14.418,22	4.604,80
1.050	22.596,17	317,27	3	77,80	1,42	1.444	27.287,79	4.937,81	936	26.635,54	6.594,07
901	9.082,87	166,37	2	8,49	2,73	2.146	20.929,12	4.754,14	1.470	23.341,83	7.636,39
<b>9.294</b>	<b>77.298,98</b>	<b>2.689,53</b>	<b>23</b>	<b>108,45</b>	<b>15,22</b>	<b>21.243</b>	<b>169.899,20</b>	<b>71.546,58</b>	<b>7.454</b>	<b>88.657,43</b>	<b>19.100,92</b>
2.103	20.245,72	345,00	3	14,30	7,10	3.397	29.181,24	11.753,71	2.411	25.178,69	7.309,55
2.275	26.744,22	358,30	4	13,74	0,36	4.649	51.295,61	18.682,95	2.547	37.050,19	7.601,26
839	7.652,53	123,38	4	7,20	1,49	3.601	29.890,68	12.567,77	1.467	18.076,08	2.599,90
1.552	9.651,42	247,99	8	66,81	2,92	4.208	26.424,44	12.240,43	450	3.740,81	953,41
2.525	13.005,09	1.614,86	4	6,40	3,35	5.388	33.107,23	16.301,72	579	4.611,66	636,80
<b>20.954</b>	<b>132.461,16</b>	<b>3.956,49</b>	<b>39</b>	<b>185,06</b>	<b>25,43</b>	<b>25.195</b>	<b>160.582,99</b>	<b>68.505,56</b>	<b>5.190</b>	<b>50.229,37</b>	<b>10.045,48</b>
<b>4.367</b>	<b>29.927,28</b>	<b>546,87</b>	<b>1</b>	<b>2,00</b>	<b>0,10</b>	<b>6.557</b>	<b>44.837,61</b>	<b>14.375,62</b>	<b>3.459</b>	<b>36.684,87</b>	<b>8.721,73</b>
1.123	8.169,76	124,21	—	—	—	1.991	14.290,04	5.152,93	535	5.849,86	1.023,01
3.244	21.757,52	422,66	1	2,00	0,10	4.566	30.547,57	9.222,69	2.924	30.835,01	7.698,72
<b>16.587</b>	<b>102.533,88</b>	<b>3.409,62</b>	<b>38</b>	<b>183,06</b>	<b>25,33</b>	<b>18.638</b>	<b>115.745,38</b>	<b>54.129,94</b>	<b>1.731</b>	<b>13.544,50</b>	<b>1.323,75</b>
3.458	18.800,38	533,93	2	7,90	0,85	3.921	21.001,78	9.351,13	436	2.936,20	352,19
4.778	29.136,57	566,73	12	60,50	12,18	5.328	32.331,03	14.453,86	112	874,70	97,36
2.985	18.861,46	1.206,49	1	11,00	0,40	3.290	21.384,47	10.431,41	134	1.080,36	100,64
5.366	35.735,47	1.102,47	23	103,66	11,90	6.099	41.028,10	19.893,54	1.049	8.653,24	773,56
<b>23.894</b>	<b>184.986,38</b>	<b>5.943,57</b>	<b>41</b>	<b>210,29</b>	<b>50,98</b>	<b>26.788</b>	<b>203.006,23</b>	<b>79.915,13</b>	<b>11.463</b>	<b>156.402,58</b>	<b>50.954,54</b>
<b>3.658</b>	<b>38.838,87</b>	<b>970,09</b>	<b>8</b>	<b>31,15</b>	<b>9,25</b>	<b>3.847</b>	<b>39.766,79</b>	<b>8.236,64</b>	<b>4.286</b>	<b>80.363,36</b>	<b>36.628,14</b>
1.650	22.709,92	486,63	2	8,50	0,50	1.877	23.027,72	4.163,01	1.840	38.510,49	14.630,31
2.008	16.128,95	483,46	6	22,65	8,75	1.970	16.739,07	4.073,63	2.446	41.852,87	21.997,83
<b>20.236</b>	<b>146.147,51</b>	<b>4.973,48</b>	<b>33</b>	<b>179,14</b>	<b>41,73</b>	<b>22.941</b>	<b>163.239,44</b>	<b>71.678,49</b>	<b>7.177</b>	<b>76.039,22</b>	<b>14.326,40</b>
1.927	19.410,55	358,02	3	24,51	10,90	2.184	22.044,47	7.828,49	1.072	16.961,67	4.463,54
3.670	32.005,39	443,14	5	58,31	17,51	4.338	36.566,35	12.916,84	2.627	31.861,40	7.251,25
6.700	44.229,85	1.562,31	8	50,74	3,87	7.211	46.865,27	21.327,53	2.930	22.945,35	2.171,87
7.939	50.501,72	2.610,01	17	45,58	9,45	9.208	57.763,35	29.605,63	548	4.270,80	439,74
<b>25.542</b>	<b>147.687,43</b>	<b>8.679,52</b>	<b>35</b>	<b>170,41</b>	<b>43,43</b>	<b>28.067</b>	<b>163.663,58</b>	<b>53.218,25</b>	<b>9.678</b>	<b>92.514,35</b>	<b>33.608,47</b>
<b>3.485</b>	<b>29.594,72</b>	<b>1.036,24</b>	<b>1</b>	<b>5,20</b>	<b>1,00</b>	<b>3.030</b>	<b>28.147,27</b>	<b>4.104,01</b>	<b>3.887</b>	<b>48.807,35</b>	<b>23.372,22</b>
<b>22.057</b>	<b>118.092,71</b>	<b>7.643,28</b>	<b>34</b>	<b>165,21</b>	<b>42,43</b>	<b>25.037</b>	<b>135.516,31</b>	<b>49.114,24</b>	<b>5.791</b>	<b>43.707,00</b>	<b>10.236,25</b>
4.595	26.282,82	2.024,20	4	33,42	5,30	5.105	28.437,05	10.004,26	1.251	11.093,55	2.251,89
5.615	32.486,22	1.239,20	7	31,93	3,92	5.594	33.252,67	9.739,83	2.998	22.512,32	6.220,79
6.874	36.989,51	2.330,21	12	80,50	29,68	7.622	40.260,37	16.497,18	346	2.097,46	363,61
4.973	22.334,16	2.049,67	11	19,36	3,53	6.716	33.566,22	12.872,97	1.196	8.003,67	1.399,96
<b>82.546</b>	<b>584.800,31</b>	<b>21.962,46</b>	<b>144</b>	<b>768,15</b>	<b>139,31</b>	<b>106.237</b>	<b>759.193,50</b>	<b>287.272,89</b>	<b>37.380</b>	<b>452.199,32</b>	<b>132.544,67</b>
14.372	140.727,23	3.246,55	16	132,29	14,60	18.378	174.793,17	40.803,64	15.227	230.251,17	87.557,35
68.174	444.073,08	18.715,91	128	635,86	124,71	87.859	584.400,33	246.469,25	22.153	221.948,15	44.987,32

## Segue TAV. 4 - Aziende con coltivazioni erbacee,

Superficie

Segue B - PER ZONA ALTIMETRICA

PROVINCIE E REGIONI  ZONE ALTIMETRICHE E REGIONI AGRARIE	TOTALE		AZIENDE					
	Aziende	Superficie	Cereali					
			Aziende	Totale		Aziende	di cui frumento	
				Superficie			Superficie	
			totale delle aziende	a cereali		totale delle aziende	a frumento	
<b>MASSA-CARRARA</b> . . . . .	<b>19.011</b>	<b>96.837,60</b>	<b>11.227</b>	<b>54.088,19</b>	<b>6.005,83</b>	<b>9.522</b>	<b>49.841,83</b>	<b>3.943,36</b>
Montagna . . . . .	15.730	81.300,64	8.511	42.153,07	4.232,61	6.049	38.312,69	2.776,83
Regione agraria 1 . . . . .	6.094	42.456,37	3.939	24.614,07	2.155,76	3.345	21.863,01	1.484,61
Regione agraria 2 . . . . .	3.307	29.935,59	2.619	15.567,05	1.480,48	2.508	15.133,46	1.020,89
Regione agraria 3 . . . . .	6.329	8.908,68	1.953	1.971,95	596,37	1.096	1.316,22	271,33
Collina (Regione agraria 4) . . . . .	3.281	15.536,96	2.716	11.935,12	1.773,22	2.573	11.529,14	1.166,53
<b>LUCCA</b> . . . . .	<b>35.991</b>	<b>149.809,55</b>	<b>21.487</b>	<b>91.788,23</b>	<b>14.696,42</b>	<b>17.899</b>	<b>70.388,05</b>	<b>8.080,93</b>
Montagna . . . . .	14.546	97.864,43	8.599	57.457,16	3.136,87	6.894	39.828,09	1.873,81
Regione agraria 1 . . . . .	1.308	12.255,33	878	4.993,83	293,52	660	4.018,67	187,90
Regione agraria 2 . . . . .	3.973	25.232,56	2.466	16.147,01	1.044,86	2.218	14.887,56	655,23
Regione agraria 3 . . . . .	3.347	31.587,35	2.129	21.796,76	952,99	1.818	9.430,52	521,05
Regione agraria 4 . . . . .	3.913	21.257,78	2.293	11.948,19	655,01	1.974	10.759,59	450,24
Regione agraria 5 . . . . .	2.005	7.531,41	833	2.571,37	190,49	224	731,75	59,39
Pianura . . . . .	21.445	51.945,12	12.888	34.331,07	11.559,55	11.005	30.559,96	6.207,12
Regione agraria 6 . . . . .	8.410	16.812,03	3.448	8.641,92	2.919,95	2.441	6.911,34	1.450,35
Regione agraria 7 . . . . .	13.035	35.133,09	9.440	25.689,15	8.639,60	8.564	23.648,62	4.756,77
<b>PISTOIA</b> . . . . .	<b>25.073</b>	<b>89.969,55</b>	<b>14.512</b>	<b>50.220,98</b>	<b>15.589,16</b>	<b>13.738</b>	<b>47.758,74</b>	<b>10.235,47</b>
Montagna (Regione agraria 1) . . . . .	12.873	54.603,83	5.234	23.283,46	5.486,87	4.941	21.656,00	3.567,77
Collina . . . . .	12.200	35.365,72	9.278	26.937,52	10.102,49	8.797	26.102,74	6.667,70
Regione agraria 2 . . . . .	6.885	19.325,04	5.346	15.475,55	5.307,18	5.068	14.932,15	3.545,23
Regione agraria 3 . . . . .	5.315	16.040,68	3.932	11.461,97	4.795,31	3.729	11.170,59	3.122,47
<b>FIRENZE</b> . . . . .	<b>36.268</b>	<b>360.031,91</b>	<b>30.191</b>	<b>246.508,75</b>	<b>81.892,41</b>	<b>29.238</b>	<b>239.260,14</b>	<b>59.085,70</b>
Montagna . . . . .	5.572	97.254,38	4.011	57.684,05	10.012,51	3.822	54.228,60	7.370,26
Regione agraria 1 . . . . .	2.627	64.981,14	1.831	40.057,37	5.246,17	1.741	37.011,69	3.892,46
Regione agraria 2 . . . . .	1.250	15.366,43	898	8.553,67	1.215,64	868	8.296,68	873,22
Regione agraria 3 . . . . .	1.695	16.906,81	1.282	9.073,01	3.550,70	1.213	8.920,23	2.604,58
Collina . . . . .	26.869	247.510,28	22.906	176.823,04	66.216,57	22.255	172.150,45	47.640,56
Regione agraria 4 . . . . .	5.277	80.409,38	4.236	46.663,14	14.524,43	4.131	45.030,87	10.457,76
Regione agraria 5 . . . . .	7.008	40.375,28	6.122	30.399,95	12.410,66	5.822	29.922,00	8.312,02
Regione agraria 6 . . . . .	5.271	31.147,66	4.187	23.529,66	9.510,35	4.080	23.210,08	7.580,55
Regione agraria 7 . . . . .	3.688	37.901,03	3.413	33.029,97	12.593,91	3.371	32.918,86	8.831,97
Regione agraria 8 . . . . .	4.105	43.855,59	3.633	33.094,51	13.352,12	3.569	32.060,35	9.536,05
Regione agraria 9 . . . . .	1.520	13.821,34	1.315	9.105,81	3.825,10	1.282	9.008,29	2.922,21
Pianura (Regione agraria 10) . . . . .	8.827	15.267,25	3.274	13.001,66	5.663,33	3.161	12.881,09	4.074,88
<b>LIVORNO (Collina)</b> . . . . .	<b>10.170</b>	<b>102.745,30</b>	<b>6.131</b>	<b>72.397,72</b>	<b>20.637,93</b>	<b>5.443</b>	<b>69.629,98</b>	<b>14.024,10</b>
Regione agraria 1 . . . . .	3.117	31.031,06	2.346	23.695,75	8.194,32	2.230	23.040,76	5.654,15
Regione agraria 2 . . . . .	3.347	49.045,65	2.662	39.674,00	11.247,71	2.514	39.197,38	7.873,22
Regione agraria 3 . . . . .	3.706	22.668,59	1.123	9.027,97	1.195,90	699	7.391,84	496,73
<b>PISA</b> . . . . .	<b>28.034</b>	<b>225.157,42</b>	<b>20.730</b>	<b>171.161,11</b>	<b>54.642,52</b>	<b>18.238</b>	<b>166.107,23</b>	<b>37.002,27</b>
Collina . . . . .	15.402	169.295,54	11.340	121.480,59	36.235,43	10.746	118.618,78	25.791,85
Regione agraria 1 . . . . .	7.905	50.694,97	6.014	43.020,17	15.328,78	5.785	42.265,95	11.018,99
Regione agraria 2 . . . . .	2.197	45.710,50	1.752	30.960,19	7.477,10	1.668	30.087,44	5.599,37
Regione agraria 3 . . . . .	2.179	52.781,31	1.798	34.979,77	9.616,19	1.750	34.253,52	6.610,09
Regione agraria 4 . . . . .	1.645	6.708,91	544	2.023,42	715,67	414	1.800,96	408,78
Regione agraria 5 . . . . .	1.476	13.399,85	1.232	10.497,04	3.097,69	1.129	10.210,91	2.154,62
Pianura (Regione agraria 6) . . . . .	12.632	55.861,88	9.390	49.680,52	18.407,09	7.492	47.488,45	11.210,42
<b>AREZZO</b> . . . . .	<b>29.103</b>	<b>298.966,51</b>	<b>24.745</b>	<b>198.851,80</b>	<b>67.595,54</b>	<b>24.385</b>	<b>197.664,25</b>	<b>55.942,32</b>
Montagna . . . . .	8.804	120.714,10	6.764	75.166,77	18.133,91	6.679	74.706,16	14.871,79
Regione agraria 1 . . . . .	6.662	80.723,76	5.006	48.226,73	12.296,71	4.943	47.843,77	10.278,38
Regione agraria 2 . . . . .	2.142	39.990,34	1.758	26.940,04	5.837,20	1.736	26.862,39	4.593,41
Collina . . . . .	20.299	178.252,41	17.981	123.685,03	49.461,63	17.706	122.958,09	41.070,53
Regione agraria 3 . . . . .	5.847	50.953,48	5.038	32.219,43	14.780,09	4.896	31.955,57	11.554,70
Regione agraria 4 . . . . .	2.048	21.899,25	1.779	13.464,70	4.945,14	1.767	13.415,16	4.504,82
Regione agraria 5 . . . . .	3.714	29.001,23	3.431	21.381,68	8.956,35	3.401	21.328,38	7.717,36
Regione agraria 6 . . . . .	8.690	76.398,45	7.733	56.619,22	20.780,05	7.642	56.258,98	17.293,65
<b>SIENA</b> . . . . .	<b>23.374</b>	<b>359.570,69</b>	<b>19.988</b>	<b>272.302,69</b>	<b>95.811,98</b>	<b>19.510</b>	<b>267.832,08</b>	<b>70.369,47</b>
Montagna (Regione agraria 1) . . . . .	2.787	24.173,74	2.098	17.772,61	5.144,71	1.970	17.484,98	4.074,75
Collina . . . . .	20.607	335.396,95	17.890	254.530,08	90.667,27	17.540	250.347,10	66.294,72
Regione agraria 2 . . . . .	4.164	65.140,70	3.673	45.107,86	19.664,78	3.634	44.948,41	13.547,10
Regione agraria 3 . . . . .	2.360	46.792,64	1.915	29.346,77	9.956,81	1.866	28.273,35	7.222,22
Regione agraria 4 . . . . .	3.291	48.964,71	2.749	35.973,03	10.315,77	2.652	35.258,77	7.277,74
Regione agraria 5 . . . . .	3.840	90.793,74	3.316	73.679,15	23.949,93	3.252	72.111,26	17.552,71
Regione agraria 6 . . . . .	4.247	35.902,26	3.835	29.813,71	13.293,44	3.771	29.474,32	10.695,92
Regione agraria 7 . . . . .	2.705	47.802,90	2.402	40.609,56	13.486,54	2.365	40.280,99	9.999,03

## per principali coltivazioni praticate e provincia

in ettari

E REGIONE AGRARIA

CHE PRATICANO LA COLTIVAZIONE DI

Coltivazioni ortive			Coltivazioni floreali			Foraggere					
Aziende	Superficie		Aziende	Superficie		Prati avvicendati ed erbai			Prati permanenti e pascoli		
	totale delle aziende	a coltivazioni ortive		totale delle aziende	a coltivazioni floreali	Aziende	Superficie totale delle aziende	a prati avvicendati ed erbai	Aziende	Superficie totale delle aziende	a prati permanenti e pascoli
<b>12.986</b>	<b>57.381,75</b>	<b>2.405,69</b>	<b>32</b>	<b>1.971,53</b>	<b>7,14</b>	<b>6.846</b>	<b>37.401,94</b>	<b>4.792,34</b>	<b>12.202</b>	<b>80.808,82</b>	<b>25.068,23</b>
<b>10.232</b>	<b>45.502,99</b>	<b>1.810,10</b>	<b>30</b>	<b>1.805,03</b>	<b>6,84</b>	<b>5.099</b>	<b>28.929,65</b>	<b>3.588,86</b>	<b>9.771</b>	<b>67.434,54</b>	<b>22.324,89</b>
4.361	27.329,88	939,45	—	23,50	0,78	2.166	14.582,07	1.667,33	5.085	36.399,99	11.492,95
2.623	15.305,12	395,58	—	—	—	2.015	13.105,73	1.552,94	2.561	25.237,76	8.040,11
3.248	2.867,99	475,07	24	1.781,53	6,06	918	1.241,85	368,59	2.125	5.796,79	2.791,83
<b>2.754</b>	<b>11.878,76</b>	<b>595,59</b>	<b>2</b>	<b>166,50</b>	<b>0,30</b>	<b>1.747</b>	<b>8.472,29</b>	<b>1.203,48</b>	<b>2.431</b>	<b>13.374,28</b>	<b>2.743,34</b>
<b>21.947</b>	<b>90.766,76</b>	<b>4.196,38</b>	<b>275</b>	<b>10.522,18</b>	<b>467,92</b>	<b>16.413</b>	<b>66.777,95</b>	<b>10.810,52</b>	<b>21.708</b>	<b>116.666,38</b>	<b>30.651,99</b>
<b>10.442</b>	<b>64.192,26</b>	<b>1.401,92</b>	<b>37</b>	<b>10.079,23</b>	<b>418,06</b>	<b>5.634</b>	<b>37.728,09</b>	<b>3.218,42</b>	<b>10.673</b>	<b>86.357,44</b>	<b>21.682,55</b>
1.080	5.640,70	158,09	1	4,16	0,01	399	7.618,76	306,36	1.138	11.881,01	4.876,32
2.782	17.558,83	396,02	4	40,00	0,12	1.947	13.391,33	1.373,19	3.182	22.024,24	5.073,83
2.259	23.165,47	242,05	5	9.931,38	115,62	1.797	9.605,95	995,46	2.607	29.023,01	6.287,96
3.009	14.272,67	440,23	23	102,33	302,23	1.214	6.773,95	470,46	2.740	16.912,84	3.715,82
1.312	3.554,59	165,53	4	1,36	0,08	277	338,10	70,95	1.006	6.516,34	1.728,62
<b>11.505</b>	<b>26.574,50</b>	<b>2.794,46</b>	<b>238</b>	<b>442,95</b>	<b>49,86</b>	<b>10.779</b>	<b>29.049,86</b>	<b>7.594,10</b>	<b>11.035</b>	<b>30.308,94</b>	<b>8.989,44</b>
4.718	8.421,27	1.503,01	95	147,40	20,57	2.750	7.079,31	1.753,15	4.381	11.372,73	4.041,47
6.787	18.153,23	1.291,45	143	295,55	29,29	8.029	21.970,55	5.840,95	6.654	18.936,21	4.927,97
<b>9.483</b>	<b>37.818,84</b>	<b>2.526,28</b>	<b>963</b>	<b>1.264,33</b>	<b>163,21</b>	<b>12.001</b>	<b>41.880,22</b>	<b>10.489,00</b>	<b>10.660</b>	<b>52.466,22</b>	<b>12.484,39</b>
<b>4.855</b>	<b>24.098,53</b>	<b>1.868,97</b>	<b>39</b>	<b>49,15</b>	<b>9,37</b>	<b>4.048</b>	<b>18.608,27</b>	<b>3.797,89</b>	<b>6.156</b>	<b>38.238,67</b>	<b>9.210,85</b>
<b>4.628</b>	<b>13.720,31</b>	<b>657,31</b>	<b>924</b>	<b>1.215,18</b>	<b>153,84</b>	<b>7.953</b>	<b>23.271,95</b>	<b>6.691,11</b>	<b>4.504</b>	<b>16.227,55</b>	<b>3.273,54</b>
3.034	9.469,28	485,67	918	1.210,24	152,50	4.499	12.983,95	4.022,01	2.531	9.355,53	1.818,65
1.594	4.251,03	171,64	6	4,94	1,34	3.454	10.288,00	2.669,10	1.973	6.872,02	1.454,89
<b>21.566</b>	<b>149.677,85</b>	<b>7.045,74</b>	<b>185</b>	<b>841,71</b>	<b>108,63</b>	<b>29.306</b>	<b>251.620,66</b>	<b>73.604,78</b>	<b>11.661</b>	<b>187.596,43</b>	<b>43.414,44</b>
<b>3.333</b>	<b>44.978,63</b>	<b>934,89</b>	<b>1</b>	<b>10,85</b>	<b>4,80</b>	<b>4.189</b>	<b>62.428,54</b>	<b>13.159,32</b>	<b>2.698</b>	<b>70.557,68</b>	<b>19.059,22</b>
1.448	29.877,66	501,27	—	—	—	1.956	44.180,69	7.561,10	1.870	55.503,55	15.849,41
646	5.742,06	155,84	—	—	—	904	8.725,11	7.098,19	497	7.098,50	1.748,46
1.239	9.358,91	277,78	1	10,85	4,80	1.329	9.522,74	3.819,03	331	7.955,63	1.461,35
<b>15.190</b>	<b>93.491,98</b>	<b>5.552,52</b>	<b>169</b>	<b>807,11</b>	<b>96,65</b>	<b>22.134</b>	<b>176.503,97</b>	<b>55.648,32</b>	<b>7.061</b>	<b>111.620,53</b>	<b>23.063,56</b>
3.246	29.100,94	711,13	7	49,22	21,02	4.198	48.220,95	13.476,58	2.501	47.982,57	9.394,95
4.372	20.618,44	1.076,80	14	327,63	8,23	5.953	31.212,66	11.692,20	1.379	14.871,64	3.482,05
3.701	16.512,93	3.050,14	142	334,71	62,21	4.112	23.905,38	8.800,26	1.657	12.622,81	2.713,17
1.105	7.960,01	206,37	2	5,00	1,20	3.038	31.248,98	7.651,58	1.041	18.638,79	3.924,72
1.549	11.253,20	259,35	2	89,19	3,89	3.539	32.869,37	10.453,26	885	12.397,62	2.714,11
1.217	8.046,46	248,73	2	1,36	0,10	1.294	9.046,63	3.574,44	498	5.107,10	834,56
<b>3.043</b>	<b>11.207,24</b>	<b>558,33</b>	<b>15</b>	<b>23,75</b>	<b>7,18</b>	<b>2.983</b>	<b>12.688,15</b>	<b>4.797,14</b>	<b>1.002</b>	<b>5.418,22</b>	<b>1.291,66</b>
<b>4.444</b>	<b>50.338,96</b>	<b>5.174,05</b>	<b>20</b>	<b>2.599,76</b>	<b>23,67</b>	<b>4.955</b>	<b>67.796,43</b>	<b>17.207,75</b>	<b>3.669</b>	<b>46.408,93</b>	<b>13.396,30</b>
1.674	12.409,42	2.459,32	8	18,57	4,79	2.303	24.905,75	8.934,97	407	9.316,47	962,29
1.865	30.277,78	2.520,94	7	2.569,97	17,80	2.277	38.167,47	7.865,43	886	21.693,00	3.914,93
905	7.651,76	193,79	5	11,22	1,08	375	4.723,21	407,35	2.376	15.399,46	8.519,08
<b>18.483</b>	<b>112.597,99</b>	<b>7.440,60</b>	<b>19</b>	<b>98,01</b>	<b>21,60</b>	<b>18.235</b>	<b>169.290,73</b>	<b>48.806,29</b>	<b>6.619</b>	<b>113.490,99</b>	<b>23.760,66</b>
<b>8.808</b>	<b>82.184,73</b>	<b>2.355,64</b>	<b>7</b>	<b>14,60</b>	<b>4,85</b>	<b>10.667</b>	<b>122.036,33</b>	<b>34.452,34</b>	<b>4.001</b>	<b>89.505,09</b>	<b>19.181,39</b>
4.790	28.505,66	1.542,49	7	14,60	4,85	5.869	42.829,48	14.458,04	1.021	13.328,72	2.404,22
1.130	21.971,93	199,93	—	—	—	1.646	31.213,97	8.551,22	886	29.886,81	5.473,95
1.339	23.410,63	241,94	—	—	—	1.657	36.342,10	8.290,38	1.117	37.159,95	8.949,52
752	2.461,59	149,60	—	—	—	527	2.124,07	628,48	238	1.424,70	281,93
797	5.834,92	221,68	—	—	—	968	9.526,71	2.524,22	739	7.704,91	2.071,77
<b>9.675</b>	<b>30.413,26</b>	<b>5.084,96</b>	<b>12</b>	<b>83,41</b>	<b>16,75</b>	<b>7.568</b>	<b>47.254,40</b>	<b>14.353,95</b>	<b>2.618</b>	<b>23.985,90</b>	<b>4.579,27</b>
<b>18.956</b>	<b>152.227,28</b>	<b>5.349,08</b>	<b>56</b>	<b>247,89</b>	<b>55,59</b>	<b>23.584</b>	<b>196.527,83</b>	<b>59.597,91</b>	<b>7.641</b>	<b>141.924,70</b>	<b>40.556,39</b>
<b>5.381</b>	<b>60.639,77</b>	<b>1.814,30</b>	<b>19</b>	<b>87,60</b>	<b>15,14</b>	<b>6.327</b>	<b>74.500,77</b>	<b>16.470,93</b>	<b>3.537</b>	<b>79.130,56</b>	<b>26.532,00</b>
4.123	39.682,41	1.406,36	15	58,29	8,86	4.595	48.052,72	10.802,74	2.259	47.659,15	14.186,43
1.258	20.957,36	407,94	4	29,31	6,28	1.732	26.448,05	5.668,19	1.278	31.471,41	12.345,57
<b>13.575</b>	<b>91.587,51</b>	<b>3.534,78</b>	<b>37</b>	<b>160,29</b>	<b>40,45</b>	<b>17.257</b>	<b>122.027,06</b>	<b>43.126,98</b>	<b>4.104</b>	<b>62.794,14</b>	<b>14.024,39</b>
3.263	18.976,16	797,29	15	49,73	16,11	4.663	31.951,91	11.468,50	1.409	15.522,09	2.614,75
1.236	9.565,88	504,01	3	22,28	6,92	1.736	13.128,39	4.136,07	279	7.758,27	2.008,14
2.609	15.651,21	612,08	5	36,02	6,14	3.274	21.044,71	8.150,89	661	10.345,97	1.308,89
6.467	47.394,26	1.621,40	14	52,26	11,28	7.584	55.902,05	19.371,52	1.755	29.167,81	8.092,61
<b>9.565</b>	<b>107.449,00</b>	<b>2.883,39</b>	<b>28</b>	<b>1.482,62</b>	<b>30,03</b>	<b>17.984</b>	<b>265.400,86</b>	<b>72.787,95</b>	<b>6.257</b>	<b>156.780,00</b>	<b>38.882,70</b>
<b>568</b>	<b>2.913,57</b>	<b>93,80</b>	<b>4</b>	<b>4,00</b>	<b>0,80</b>	<b>1.329</b>	<b>16.278,51</b>	<b>3.383,80</b>	<b>783</b>	<b>13.128,13</b>	<b>3.682,00</b>
<b>8.997</b>	<b>104.535,43</b>	<b>2.789,59</b>	<b>24</b>	<b>1.478,62</b>	<b>29,23</b>	<b>16.655</b>	<b>249.122,35</b>	<b>69.404,15</b>	<b>5.474</b>	<b>143.651,87</b>	<b>35.200,70</b>
2.633	31.008,41	757,79	2	26,40	4,10	3.517	45.744,27	12.286,31	694	20.423,31	3.908,50
915	13.361,74	209,30	3	31,27	10,00	1.867	28.470,29	8.606,45	550	12.673,42	2.182,28
1.488	13.393,78	618,99	4	1.278,90	0,47	2.559	35.148,99	8.325,67	1.160	28.776,23	4.678,01
1.461	27.605,31	457,08	3	88,84	3,74	2.980	71.158,12	19.394,34	1.180	41.211,27	10.307,93
2.027	15.451,33	589,36	11	53,19	10,90	3.554	29.032,05	11.530,10	851	8.946,21	1.984,94
473	3.714,86	157,07	1	0,02	0,02	2.178	39.568,63	9.261,28	1.039	31.621,43	12.139,04

## Segue TAV. 4 — Aziende con coltivazioni erbacee,

Superficie

Segue B — PER ZONA ALTIMETRICA

PROVINCIE E REGIONI  ZONE ALTIMETRICHE E REGIONI AGRARIE	TOTALE		AZIENDE					
	Aziende	Superficie	Cereali					
			Aziende	Superficie		Aziende	Superficie	
				totale delle aziende	a cereali		totale delle aziende	a frumento
<b>GROSSETO</b> . . . . .	<b>25.622</b>	<b>417.474,80</b>	<b>19.604</b>	<b>347.139,58</b>	<b>89.998,60</b>	<b>18.730</b>	<b>336.268,43</b>	<b>67.610,82</b>
Montagna (Regione agraria 1) . . . . .	5.830	48.676,69	4.069	40.840,23	8.846,27	3.864	40.244,50	6.276,73
Collina . . . . .	17.950	324.085,26	13.850	266.083,05	66.909,90	13.271	256.702,79	50.169,43
Regione agraria 2 . . . . .	4.441	74.743,45	3.677	61.775,17	15.396,31	3.496	58.532,41	11.692,54
Regione agraria 3 . . . . .	4.831	59.652,00	4.242	55.692,45	15.791,49	4.130	52.329,52	11.909,94
Regione agraria 4 . . . . .	3.923	97.626,40	2.636	69.835,51	14.260,44	2.442	68.133,00	9.673,15
Regione agraria 5 . . . . .	4.520	90.527,90	3.279	78.741,31	21.461,10	3.203	77.707,86	16.893,80
Regione agraria 6 . . . . .	235	1.485,51	16	38,61	0,56	—	—	—
Pianura (Regione agraria 7) . . . . .	1.842	44.762,85	1.685	40.216,30	14.242,43	1.595	39.321,14	11.164,66
<b>TOSCANA</b> . . . . .	<b>232.646</b>	<b>2.100.563,33</b>	<b>168.615</b>	<b>1.504.459,05</b>	<b>446.870,39</b>	<b>156.703</b>	<b>1.444.750,73</b>	<b>326.294,44</b>
Montagna . . . . .	66.122	524.587,81	39.286	314.357,35	54.993,55	35.119	286.461,02	40.811,94
Collina . . . . .	126.778	1.408.138,42	102.092	1.052.872,15	342.004,44	98.331	1.028.039,07	252.825,42
Pianura . . . . .	39.746	167.837,10	27.237	137.229,55	49.872,40	23.253	130.250,64	32.657,08
<b>PERUGIA</b> . . . . .	<b>54.916</b>	<b>578.666,74</b>	<b>47.027</b>	<b>409.238,88</b>	<b>152.250,71</b>	<b>45.528</b>	<b>404.734,96</b>	<b>117.748,27</b>
Montagna . . . . .	16.239	217.205,59	13.262	131.490,88	39.171,14	12.716	129.848,92	29.213,44
Regione agraria 1 . . . . .	4.779	73.704,03	4.088	49.594,55	17.377,51	3.969	49.176,39	12.264,62
Regione agraria 2 . . . . .	6.892	57.546,46	5.852	38.843,33	13.764,47	5.585	38.336,67	10.412,83
Regione agraria 3 . . . . .	2.088	34.337,06	1.488	15.745,06	2.998,12	1.411	15.461,50	2.483,01
Regione agraria 4 . . . . .	2.480	51.618,04	1.834	27.307,94	5.031,04	1.751	26.874,36	4.052,98
Collina . . . . .	38.677	361.461,15	33.765	277.748,00	113.079,57	32.812	274.886,04	88.534,83
Regione agraria 5 . . . . .	5.655	75.843,25	4.837	52.094,52	18.250,41	4.761	51.669,99	14.932,35
Regione agraria 6 . . . . .	5.992	45.572,66	5.224	39.433,36	15.895,15	4.957	38.497,26	12.005,71
Regione agraria 7 . . . . .	7.386	63.793,43	6.728	53.298,83	26.399,89	6.505	52.744,11	19.412,63
Regione agraria 8 . . . . .	3.999	31.573,35	3.357	25.901,10	10.475,14	3.241	25.753,68	7.648,13
Regione agraria 9 . . . . .	1.552	19.625,83	1.414	14.459,46	5.202,77	1.384	14.268,44	4.029,00
Regione agraria 10 . . . . .	5.268	45.986,50	4.828	38.927,30	18.116,66	4.756	38.854,92	14.161,01
Regione agraria 11 . . . . .	4.074	26.750,35	3.707	22.647,61	9.274,94	3.607	22.387,91	8.081,42
Regione agraria 12 . . . . .	4.751	52.315,78	3.670	30.985,82	9.464,61	3.601	30.709,73	8.264,58
<b>TERNI</b> . . . . .	<b>23.463</b>	<b>202.007,78</b>	<b>17.903</b>	<b>128.346,17</b>	<b>46.970,28</b>	<b>17.392</b>	<b>127.187,88</b>	<b>38.545,32</b>
Montagna (Regione agraria 1) . . . . .	1.391	13.303,15	782	5.421,34	893,90	686	5.077,35	690,57
Collina . . . . .	22.072	188.704,63	17.141	122.924,83	46.076,38	16.706	122.110,53	37.854,75
Regione agraria 2 . . . . .	5.497	53.525,36	4.767	36.492,63	15.379,93	4.612	36.314,78	12.715,01
Regione agraria 3 . . . . .	1.027	26.637,34	815	9.892,14	3.674,07	798	9.767,96	2.921,57
Regione agraria 4 . . . . .	3.518	22.473,80	3.010	16.828,00	5.910,82	2.931	16.684,02	4.972,16
Regione agraria 5 . . . . .	7.505	47.968,83	4.772	32.032,34	10.695,24	4.644	31.837,65	9.064,65
Regione agraria 6 . . . . .	4.525	38.099,30	3.777	27.679,72	10.416,32	3.721	27.506,12	8.181,36
<b>UMBRIA</b> . . . . .	<b>78.379</b>	<b>780.674,52</b>	<b>64.930</b>	<b>537.585,05</b>	<b>199.220,99</b>	<b>62.920</b>	<b>531.922,84</b>	<b>156.293,59</b>
Montagna . . . . .	17.630	230.508,74	14.024	136.912,22	40.065,04	13.402	134.926,27	29.904,01
Collina . . . . .	60.749	550.165,78	50.906	400.672,83	159.155,95	49.518	396.996,57	126.389,58
<b>VITERBO</b> . . . . .	<b>44.069</b>	<b>332.523,75</b>	<b>36.123</b>	<b>274.108,00</b>	<b>98.379,42</b>	<b>35.044</b>	<b>270.125,08</b>	<b>82.607,81</b>
Collina . . . . .	41.365	290.986,36	34.066	238.267,71	83.441,75	33.049	234.956,12	68.993,50
Regione agraria 1 . . . . .	10.951	66.207,44	9.155	59.816,45	22.016,00	9.016	59.610,29	18.710,29
Regione agraria 2 . . . . .	5.957	67.851,82	5.069	55.422,68	20.006,30	4.879	54.852,24	16.746,01
Regione agraria 3 . . . . .	9.162	69.670,66	7.822	52.969,14	18.529,00	7.601	52.018,26	15.485,56
Regione agraria 4 . . . . .	10.507	50.889,74	8.201	39.058,14	13.544,27	7.913	38.244,65	10.873,03
Regione agraria 5 . . . . .	4.788	36.366,70	3.819	31.001,30	9.346,18	3.640	30.230,68	7.178,61
Pianura (Regione agraria 6) . . . . .	2.704	41.537,39	2.057	35.840,29	14.937,67	1.995	35.168,96	13.614,13
<b>RIETI</b> . . . . .	<b>30.200</b>	<b>251.383,78</b>	<b>23.353</b>	<b>132.231,35</b>	<b>32.816,13</b>	<b>22.232</b>	<b>129.297,99</b>	<b>26.331,35</b>
Montagna . . . . .	20.478	197.616,64	16.149	93.435,92	20.841,90	15.412	91.847,42	16.777,09
Regione agraria 1 . . . . .	3.994	58.609,19	3.055	26.622,50	4.134,74	2.957	26.345,06	3.401,68
Regione agraria 2 . . . . .	8.226	64.784,02	6.418	29.186,87	8.464,40	6.040	28.767,47	7.257,72
Regione agraria 3 . . . . .	4.334	34.775,82	3.471	21.584,95	4.323,54	3.336	21.199,90	3.408,88
Regione agraria 4 . . . . .	3.924	39.447,61	3.205	16.041,60	3.919,22	3.079	15.534,99	2.708,81
Collina . . . . .	9.722	53.767,14	7.204	38.795,43	11.974,23	6.820	37.450,57	9.564,26
Regione agraria 5 . . . . .	4.572	26.633,43	3.656	19.206,08	6.546,04	3.447	18.535,74	4.956,61
Regione agraria 6 . . . . .	5.150	27.133,71	3.548	19.589,35	5.428,19	3.373	18.914,83	4.597,65

per principali coltivazioni praticate e provincia  
in ettari

E REGIONE AGRARIA

CHE PRATICANO LA COLTIVAZIONE DI

Coltivazioni ortive			Coltivazioni floreali			Foraggere					
Aziende	Superficie		Aziende	Superficie		Prati avvicendati ed erbai			Prati permanenti e pascoli		
	totale delle aziende	a coltivazioni ortive		totale delle aziende	a coltivazioni floreali	Aziende	Superficie		Aziende	Superficie	
							totale delle aziende	a prati avvicendati ed erbai		totale delle aziende	a prati permanenti e pascoli
7.400	120.529,24	2.798,14	26	151,25	25,33	12.021	288.059,80	48.408,97	13.133	280.783,40	74.858,46
1.917	21.157,98	304,93	7	43,26	12,90	2.091	28.434,97	2.991,21	3.892	43.086,46	19.710,39
5.002	87.194,14	1.987,89	15	89,78	5,41	8.599	223.510,89	35.876,37	8.946	215.838,19	49.474,15
704	12.731,87	142,53	1	3,50	0,10	2.255	50.625,12	8.398,83	2.051	46.150,23	11.880,37
1.964	21.177,62	475,28	3	19,38	2,60	2.155	44.117,72	5.445,10	2.273	36.118,06	9.559,20
1.459	32.906,41	925,34	3	13,52	0,65	1.588	59.977,35	5.545,61	2.435	79.140,91	13.422,10
819	20.244,15	441,11	5	49,04	1,01	2.600	68.700,70	16.479,33	1.965	52.958,85	13.776,90
56	134,09	3,63	3	4,34	1,05	1	90,00	7,50	222	1.470,14	835,58
481	12.177,12	505,32	4	18,21	7,02	1.381	36.113,94	9.541,39	295	21.858,75	5.673,92
124.830	878.787,67	39.819,35	1.604	19.179,28	903,12	141.345	1.384.756,42	346.505,51	93.550	1.176.925,87	303.073,56
36.728	263.483,73	8.228,91	137	12.079,12	467,91	28.717	266.908,80	46.608,43	37.510	395.933,48	122.201,90
63.398	534.931,82	22.647,37	1.198	6.531,84	354,40	89.967	992.741,27	263.610,50	41.090	699.420,58	160.357,37
24.704	80.372,12	8.943,07	269	568,32	80,81	22.661	125.106,35	36.286,58	14.950	81.571,81	20.514,29
38.290	327.580,50	11.315,88	76	545,37	118,60	42.684	394.823,90	117.894,76	18.761	326.346,47	105.038,99
11.102	111.329,16	4.022,42	12	31,32	2,48	11.069	121.999,04	28.032,99	9.422	174.571,05	68.463,84
3.752	46.403,16	1.163,33	—	—	—	3.699	48.235,93	12.223,15	2.502	51.219,66	18.600,49
4.624	30.432,46	1.937,18	9	27,45	1,95	5.409	37.649,20	11.411,16	3.099	39.995,85	13.583,91
1.343	13.858,60	415,29	2	0,87	0,03	1.306	14.678,90	2.311,89	1.732	33.157,12	12.692,70
1.383	20.634,94	506,62	1	3,00	0,50	1.255	21.435,01	2.086,79	2.089	50.198,42	23.586,74
27.188	216.251,34	7.293,46	64	514,05	116,12	31.015	272.824,86	89.861,77	9.339	151.775,42	36.575,15
3.593	41.328,81	1.004,81	6	57,45	1,65	4.579	51.113,51	13.226,18	2.143	39.856,70	10.043,28
4.698	33.204,68	1.331,72	37	360,33	93,66	4.463	38.114,00	11.649,12	1.691	19.975,96	4.663,74
5.653	42.250,49	1.666,14	8	24,23	2,24	5.844	49.093,49	16.631,50	1.685	19.697,07	5.447,96
2.465	18.214,76	761,83	2	24,20	11,00	3.037	27.606,61	8.323,33	631	13.140,50	3.247,73
1.100	11.837,56	366,01	1	1,50	0,25	1.384	14.667,18	4.392,61	492	8.938,44	1.885,51
3.084	25.296,21	718,57	3	26,30	5,81	4.620	38.450,78	15.200,54	949	12.987,40	1.687,09
3.116	18.653,95	529,02	2	16,90	0,70	3.608	22.501,92	10.259,14	662	7.165,08	1.267,79
3.479	25.464,88	915,36	5	3,14	0,81	3.480	31.277,37	10.179,35	1.086	30.014,27	8.332,05
15.835	97.905,33	4.278,77	104	268,82	31,33	15.626	122.725,42	42.575,62	8.952	108.918,30	25.273,32
466	2.982,90	65,09	1	15,50	6,50	692	4.459,80	778,73	767	7.791,75	3.521,75
15.369	94.922,43	4.213,68	103	253,32	24,83	14.934	118.265,62	41.796,89	8.185	101.126,55	21.751,57
3.650	24.934,76	1.019,26	23	57,00	10,11	3.586	34.540,98	11.357,80	1.871	25.575,56	5.594,11
511	5.715,75	126,54	—	—	—	711	9.224,17	2.768,91	607	14.507,16	3.570,17
2.271	13.664,68	413,94	3	60,80	3,32	2.576	16.200,62	5.517,77	1.496	14.081,63	2.877,75
5.270	25.861,75	1.171,24	72	123,90	8,67	4.700	31.413,63	11.718,09	2.199	26.489,87	5.882,50
3.667	24.745,49	1.482,70	5	11,62	2,73	3.361	26.886,22	10.434,32	2.012	20.472,33	3.827,04
54.125	425.485,83	15.594,65	180	814,19	149,93	58.310	517.549,32	160.470,38	27.713	435.264,77	130.312,31
11.568	114.312,06	4.087,51	13	46,82	8,98	12.361	126.458,84	28.811,72	10.189	182.362,80	71.985,59
42.557	311.173,77	11.507,14	167	767,37	140,95	45.949	391.090,48	131.658,66	17.524	252.901,97	58.326,72
18.629	135.220,47	7.035,13	44	290,16	57,81	19.502	222.682,74	69.324,95	14.106	200.144,15	58.372,36
17.955	122.547,09	6.227,72	42	276,71	54,31	17.551	188.518,48	54.858,56	13.862	185.265,51	54.812,84
5.327	33.323,73	2.775,92	13	67,25	5,68	4.697	48.507,96	11.168,67	4.707	49.855,53	13.818,80
1.274	17.284,61	447,59	3	23,66	2,41	3.263	48.486,65	14.453,34	1.254	36.258,58	9.210,50
4.383	31.687,22	1.351,49	12	109,98	34,33	5.840	47.329,88	17.228,27	3.320	47.602,36	15.307,66
4.335	22.795,08	870,77	7	52,50	9,83	2.291	21.251,92	6.153,97	2.539	24.303,13	6.855,50
2.636	17.456,45	781,95	7	23,32	2,06	1.460	22.942,07	5.854,31	2.042	27.245,91	9.620,38
674	12.673,38	807,41	2	13,45	3,50	1.951	34.164,26	14.466,39	244	14.878,64	3.559,52
16.636	95.737,06	4.313,46	18	188,80	6,69	17.336	115.326,62	28.631,83	15.889	178.015,04	75.542,32
12.440	73.427,98	3.298,99	13	161,19	3,34	11.300	80.062,41	15.848,80	13.314	151.357,00	68.307,57
2.910	26.423,54	1.150,87	4	141,50	2,12	2.346	24.998,11	3.933,41	3.499	42.351,24	24.767,36
4.517	20.510,28	874,56	7	16,36	0,52	5.098	27.414,49	8.158,44	3.889	43.788,41	14.907,70
2.192	13.421,97	522,02	1	2,00	0,40	1.956	15.580,48	2.110,26	2.713	27.668,17	10.823,06
2.821	13.072,19	751,54	1	1,33	0,30	1.900	12.069,33	1.646,69	3.213	37.549,18	17.809,45
4.196	22.309,08	1.014,47	5	27,61	3,35	6.036	35.264,21	12.783,03	2.575	26.658,04	7.234,75
2.468	12.883,89	660,50	3	5,83	2,15	3.123	18.020,64	6.521,92	1.646	15.717,49	3.887,08
1.728	9.425,19	353,97	2	21,78	1,20	2.913	17.243,57	6.261,11	929	10.940,55	3.347,67



## Segue Tav. 4 — Aziende con coltivazioni erbacee,

Superficie

Segue B — PER ZONA ALTIMETRICA

PROVINCIE E REGIONI  ZONE ALTIMETRICHE E REGIONI AGRARIE	TOTALE		AZIENDE					
	Aziende	Superficie	Cereali					
			Aziende	Superficie		Aziende	Superficie	
				totale delle aziende	a cereali		totale delle aziende	a frumento
ROMA . . . . .	<b>77.774</b>	<b>459.112,42</b>	<b>27.636</b>	<b>275.563,05</b>	<b>72.719,04</b>	<b>24.365</b>	<b>261.350,52</b>	<b>56.016,69</b>
Montagna . . . . .	<b>12.875</b>	<b>82.579,29</b>	<b>6.082</b>	<b>21.587,42</b>	<b>4.603,93</b>	<b>5.316</b>	<b>18.123,89</b>	<b>3.243,21</b>
Regione agraria 1 . . . . .	9.808	61.332,33	5.185	18.403,82	3.553,11	4.593	15.275,40	2.535,96
Regione agraria 2 . . . . .	3.067	21.246,96	897	3.183,60	1.050,82	723	2.848,49	707,25
Collina . . . . .	<b>55.636</b>	<b>240.821,27</b>	<b>17.757</b>	<b>138.503,04</b>	<b>36.183,80</b>	<b>15.711</b>	<b>131.446,69</b>	<b>28.249,95</b>
Regione agraria 3 . . . . .	4.602	36.360,42	2.652	24.814,32	6.550,58	2.340	23.457,22	5.039,39
Regione agraria 4 . . . . .	4.748	31.405,89	2.297	21.354,88	5.150,49	2.075	20.086,71	4.296,51
Regione agraria 5 . . . . .	6.042	26.049,78	2.524	15.011,90	3.631,88	2.133	13.798,48	2.829,20
Regione agraria 6 . . . . .	5.530	21.554,95	1.201	10.044,16	2.709,36	1.026	9.684,93	2.043,68
Regione agraria 7 . . . . .	4.956	13.296,53	2.136	8.269,14	2.430,72	1.883	7.633,09	1.669,41
Regione agraria 8 . . . . .	7.801	23.280,57	3.674	14.793,42	5.604,38	3.437	14.425,33	3.725,39
Regione agraria 9 . . . . .	3.775	48.996,20	2.138	35.093,83	7.782,12	2.043	34.087,00	6.813,03
Regione agraria 10 . . . . .	18.182	39.676,93	1.135	9.121,39	2.324,27	774	8.273,93	1.833,34
Pianura . . . . .	<b>9.263</b>	<b>135.911,86</b>	<b>3.797</b>	<b>115.472,59</b>	<b>31.931,31</b>	<b>3.338</b>	<b>111.779,94</b>	<b>24.523,53</b>
Regione agraria 11 . . . . .	1.477	35.336,84	1.025	32.533,19	8.107,74	946	31.849,40	6.161,09
Regione agraria 12 . . . . .	1.970	17.423,96	520	13.107,09	5.011,44	429	12.437,47	3.527,30
Regione agraria 13 . . . . .	1.882	20.468,07	345	17.691,95	4.939,24	307	17.342,59	3.890,75
Regione agraria 14 . . . . .	632	16.293,13	518	14.952,49	3.779,91	416	14.195,01	2.942,90
Regione agraria 15 . . . . .	702	23.406,33	402	20.497,15	4.912,23	352	20.006,06	4.031,29
Regione agraria 16 . . . . .	2.600	22.983,53	987	16.690,72	5.180,75	888	15.949,41	3.970,20
LATINA . . . . .	<b>34.509</b>	<b>199.478,28</b>	<b>18.478</b>	<b>116.712,29</b>	<b>38.120,79</b>	<b>16.187</b>	<b>110.511,19</b>	<b>27.787,50</b>
Montagna (Regione agraria 1) . . . . .	<b>1.652</b>	<b>6.318,44</b>	<b>1.025</b>	<b>2.536,66</b>	<b>1.487,30</b>	<b>865</b>	<b>2.271,53</b>	<b>721,86</b>
Collina . . . . .	<b>20.712</b>	<b>90.758,09</b>	<b>9.920</b>	<b>37.201,61</b>	<b>12.574,79</b>	<b>8.614</b>	<b>34.708,09</b>	<b>8.958,44</b>
Regione agraria 2 . . . . .	7.391	35.284,83	2.757	16.791,96	5.386,71	2.413	15.953,36	3.987,84
Regione agraria 3 . . . . .	3.475	17.509,73	1.827	6.372,02	2.216,68	1.455	5.459,11	1.532,26
Regione agraria 4 . . . . .	9.445	37.496,09	5.269	13.944,24	4.966,09	4.734	13.277,33	3.437,57
Regione agraria 5 . . . . .	401	467,44	67	93,39	5,31	12	18,29	0,77
Pianura . . . . .	<b>12.145</b>	<b>102.401,75</b>	<b>7.533</b>	<b>76.974,02</b>	<b>24.064,70</b>	<b>6.708</b>	<b>73.531,57</b>	<b>18.107,20</b>
Regione agraria 6 . . . . .	5.736	73.585,16	4.492	61.940,26	19.189,89	4.253	59.635,09	14.569,23
Regione agraria 7 . . . . .	6.409	28.816,59	3.041	15.033,76	4.874,81	2.455	13.896,48	3.537,97
FROSINONE . . . . .	<b>69.418</b>	<b>288.170,91</b>	<b>59.258</b>	<b>176.581,26</b>	<b>78.771,16</b>	<b>57.020</b>	<b>173.969,48</b>	<b>53.780,81</b>
Montagna . . . . .	<b>23.432</b>	<b>121.881,23</b>	<b>18.989</b>	<b>53.244,58</b>	<b>21.739,22</b>	<b>18.080</b>	<b>52.092,67</b>	<b>14.098,96</b>
Regione agraria 1 . . . . .	10.891	53.996,77	8.816	25.813,80	10.250,50	8.355	25.290,02	6.684,10
Regione agraria 2 . . . . .	5.570	26.903,24	5.157	11.376,52	6.188,33	5.005	11.255,80	3.729,81
Regione agraria 3 . . . . .	2.772	10.053,93	1.550	3.934,26	1.510,82	1.391	3.672,50	1.078,86
Regione agraria 4 . . . . .	2.281	13.473,62	2.040	6.746,05	2.345,92	1.991	6.644,16	1.616,02
Regione agraria 5 . . . . .	1.918	17.453,67	1.426	5.373,95	1.443,65	1.338	5.230,19	990,17
Collina . . . . .	<b>45.986</b>	<b>166.289,68</b>	<b>40.269</b>	<b>123.336,68</b>	<b>57.031,94</b>	<b>38.940</b>	<b>121.876,81</b>	<b>39.681,85</b>
Regione agraria 6 . . . . .	16.581	50.702,20	14.353	44.057,17	21.575,68	13.838	43.499,40	14.641,81
Regione agraria 7 . . . . .	9.186	26.541,68	7.969	21.543,09	8.689,43	7.748	21.346,99	5.965,07
Regione agraria 8 . . . . .	5.337	28.697,18	4.491	14.619,47	5.708,46	4.314	14.322,64	4.184,57
Regione agraria 9 . . . . .	10.019	37.993,97	9.084	30.064,40	15.634,30	8.814	29.803,06	11.294,52
Regione agraria 10 . . . . .	4.863	22.354,65	4.372	13.052,55	5.424,07	4.226	12.904,72	3.595,88
LAZIO . . . . .	<b>255.970</b>	<b>1.530.669,14</b>	<b>164.848</b>	<b>975.195,95</b>	<b>320.806,54</b>	<b>154.848</b>	<b>945.254,26</b>	<b>246.524,16</b>
Montagna . . . . .	58.437	408.395,60	42.245	170.804,58	48.666,35	39.673	164.335,51	34.841,12
Collina . . . . .	173.421	842.422,54	109.216	576.104,47	201.206,51	103.134	560.438,28	155.438,00
Pianura . . . . .	24.112	279.851,00	13.387	228.286,90	70.933,68	12.041	220.480,47	56.245,04
CASERTA . . . . .	<b>62.919</b>	<b>234.157,26</b>	<b>53.026</b>	<b>165.595,36</b>	<b>75.394,84</b>	<b>49.576</b>	<b>160.052,46</b>	<b>47.849,05</b>
Montagna (Regione agraria 1) . . . . .	<b>2.130</b>	<b>25.359,12</b>	<b>1.742</b>	<b>5.513,89</b>	<b>2.148,57</b>	<b>1.332</b>	<b>4.618,93</b>	<b>1.149,02</b>
Collina . . . . .	<b>33.560</b>	<b>128.809,64</b>	<b>28.790</b>	<b>93.037,70</b>	<b>44.598,10</b>	<b>26.822</b>	<b>90.449,04</b>	<b>27.889,80</b>
Regione agraria 2 . . . . .	6.899	31.899,37	6.142	23.550,11	10.867,22	5.917	23.108,30	7.147,76
Regione agraria 3 . . . . .	7.109	40.135,13	6.437	23.738,17	11.829,19	6.027	23.118,63	7.160,09
Regione agraria 4 . . . . .	4.968	21.201,11	4.452	18.015,47	9.478,12	4.191	17.647,67	5.463,19
Regione agraria 5 . . . . .	7.504	19.020,22	6.131	14.049,06	6.775,61	5.276	13.227,74	3.467,69
Regione agraria 6 . . . . .	7.080	16.553,81	5.628	13.684,89	5.647,96	5.411	13.346,70	4.651,07
Pianura . . . . .	<b>27.229</b>	<b>79.988,50</b>	<b>22.494</b>	<b>67.043,77</b>	<b>28.648,17</b>	<b>21.422</b>	<b>64.984,49</b>	<b>18.810,23</b>
Regione agraria 7 . . . . .	11.587	45.342,28	8.923	36.244,60	14.419,24	8.377	34.997,59	9.752,93
Regione agraria 8 . . . . .	15.642	34.646,22	13.571	30.799,17	14.228,93	13.045	29.986,90	9.057,30



## per principali coltivazioni praticate e provincia

in ettari

E REGIONE AGRARIA

CHE PRATICANO LA COLTIVAZIONE DI

Coltivazioni ortive			Coltivazioni floreali			Foraggere					
Aziende	Superficie		Aziende	Superficie		Prati avvicinati ed erbai			Prati permanenti e pascoli		
	totale delle aziende	a coltivazioni ortive		totale delle aziende	a coltivazioni floreali	Aziende	Superficie totale delle aziende	a prati avvicinati ed erbai	Aziende	Superficie totale delle aziende	a prati permanenti e pascoli
<b>20.274</b>	<b>149.939,64</b>	<b>11.013,76</b>	<b>542</b>	<b>4.206,82</b>	<b>352,08</b>	<b>13.998</b>	<b>214.677,42</b>	<b>60.626,58</b>	<b>33.439</b>	<b>333.226,91</b>	<b>137.110,73</b>
4.080	13.653,72	772,91	18	86,07	6,21	2.372	10.425,11	1.997,80	8.091	65.178,62	36.712,33
3.638	12.530,09	712,60	18	86,07	6,21	2.156	8.739,69	1.643,54	6.540	54.031,92	28.262,89
442	1.123,63	60,31	—	—	—	216	1.685,42	354,26	1.551	11.146,70	8.449,44
<b>12.291</b>	<b>67.077,78</b>	<b>4.341,91</b>	<b>445</b>	<b>2.462,61</b>	<b>286,20</b>	<b>8.532</b>	<b>96.753,65</b>	<b>25.454,33</b>	<b>22.327</b>	<b>164.972,10</b>	<b>68.822,67</b>
1.177	9.572,85	326,16	3	16,77	0,96	1.113	15.530,26	5.179,67	2.924	26.565,07	12.586,77
962	6.467,56	221,17	4	179,29	60,59	825	13.396,65	3.730,51	2.853	24.028,36	12.088,66
1.422	5.327,39	249,63	—	—	—	1.245	10.728,59	3.746,23	2.594	15.679,86	5.555,57
718	3.780,53	247,21	5	71,91	4,55	608	6.088,41	1.621,83	2.062	15.613,31	7.559,80
1.449	4.471,15	331,99	10	22,94	4,47	1.257	6.468,29	1.929,60	1.704	8.887,02	3.276,37
2.634	7.626,25	365,25	3	5,30	1,00	1.870	9.988,65	2.631,53	4.142	16.409,44	6.524,35
1.544	23.539,44	1.687,56	170	1.746,50	93,79	1.191	27.673,31	4.424,43	2.140	39.591,40	15.483,23
2.385	6.292,61	912,94	250	419,90	120,84	423	6.879,49	2.190,53	3.908	18.197,64	5.747,92
<b>3.908</b>	<b>69.208,14</b>	<b>5.898,94</b>	<b>79</b>	<b>1.658,14</b>	<b>59,67</b>	<b>3.094</b>	<b>107.498,66</b>	<b>33.174,45</b>	<b>3.021</b>	<b>103.076,19</b>	<b>31.675,73</b>
782	18.308,31	819,12	8	867,61	9,85	886	30.358,89	9.003,04	915	30.276,69	10.204,76
1.200	8.995,61	1.686,51	48	321,03	30,79	570	13.046,78	4.892,43	763	12.680,43	4.397,30
446	8.495,55	553,45	5	332,56	4,25	332	17.026,43	5.319,39	398	15.904,88	4.516,86
491	11.727,61	1.306,89	1	11,00	1,00	502	14.849,01	5.260,16	280	11.535,02	2.848,31
355	11.966,41	792,95	7	16,91	6,73	318	18.662,69	4.797,40	260	18.684,43	4.984,58
629	9.714,65	740,02	10	109,03	7,05	486	13.554,86	3.902,03	405	13.994,74	4.623,92
<b>10.044</b>	<b>61.366,07</b>	<b>7.220,20</b>	<b>26</b>	<b>118,60</b>	<b>126,04</b>	<b>9.259</b>	<b>93.652,54</b>	<b>31.880,06</b>	<b>11.746</b>	<b>125.632,98</b>	<b>54.178,59</b>
87	188,07	19,63	—	—	—	68	282,50	79,55	395	3.822,21	1.743,44
<b>5.520</b>	<b>19.218,48</b>	<b>2.823,44</b>	<b>18</b>	<b>59,11</b>	<b>108,59</b>	<b>3.995</b>	<b>24.435,69</b>	<b>5.066,78</b>	<b>7.722</b>	<b>66.462,86</b>	<b>31.931,79</b>
1.892	11.545,20	1.646,60	3	36,08	6,50	1.079	11.554,20	2.833,80	2.185	23.387,06	8.957,11
600	2.048,08	215,74	—	—	—	585	5.724,61	569,98	1.241	12.701,29	6.854,72
2.821	5.459,16	937,30	15	23,03	102,09	2.323	7.151,17	1.660,57	4.293	30.371,41	16.118,61
207	164,04	23,80	—	—	—	8	5,71	2,43	3	3,10	1,35
<b>4.437</b>	<b>41.961,52</b>	<b>4.377,13</b>	<b>8</b>	<b>59,49</b>	<b>17,45</b>	<b>5.196</b>	<b>68.934,35</b>	<b>26.733,73</b>	<b>3.629</b>	<b>55.347,91</b>	<b>20.503,36</b>
2.294	32.080,24	2.795,00	2	53,28	14,25	4.048	58.716,68	23.457,71	1.900	38.027,20	11.380,64
2.143	9.881,28	1.582,13	6	6,21	3,20	1.148	10.217,67	3.276,02	1.729	17.320,71	9.122,72
<b>35.475</b>	<b>106.473,48</b>	<b>6.200,28</b>	<b>73</b>	<b>252,46</b>	<b>26,26</b>	<b>36.918</b>	<b>132.776,41</b>	<b>32.682,67</b>	<b>31.613</b>	<b>183.353,20</b>	<b>77.124,66</b>
<b>10.818</b>	<b>33.727,34</b>	<b>2.119,27</b>	<b>43</b>	<b>182,67</b>	<b>15,40</b>	<b>9.251</b>	<b>34.581,87</b>	<b>6.092,04</b>	<b>11.312</b>	<b>81.228,60</b>	<b>38.107,60</b>
4.353	16.152,04	1.005,74	29	158,00	10,48	3.540	16.338,44	2.210,31	5.313	32.649,75	14.118,87
3.048	6.604,72	464,78	10	13,98	0,97	3.107	8.295,08	1.837,10	2.099	16.560,21	8.535,53
733	1.647,33	122,58	1	1,07	0,11	727	2.202,69	645,54	1.339	6.460,81	2.860,56
1.529	5.123,92	246,87	—	—	—	1.262	4.463,91	928,68	1.222	9.097,54	4.035,72
1.155	4.199,33	279,30	3	9,62	3,84	615	3.281,75	470,41	1.339	16.460,29	8.556,92
<b>24.657</b>	<b>72.746,14</b>	<b>4.081,01</b>	<b>30</b>	<b>69,79</b>	<b>10,86</b>	<b>27.667</b>	<b>98.194,54</b>	<b>26.590,63</b>	<b>20.301</b>	<b>102.124,60</b>	<b>39.017,06</b>
8.941	23.361,58	1.138,82	11	17,56	3,33	9.368	34.397,58	9.769,68	7.264	29.577,37	10.288,47
5.785	15.892,70	937,23	5	7,14	0,67	5.617	17.095,89	3.991,37	5.572	19.831,71	7.447,74
2.756	9.518,48	286,75	1	5,31	1,50	2.761	10.295,54	2.549,85	3.562	21.937,46	10.479,24
4.508	15.996,31	1.417,18	8	30,73	4,06	6.899	26.500,46	8.176,59	1.603	13.188,10	4.313,26
2.667	7.977,07	301,03	5	9,05	1,30	3.022	9.905,07	2.103,14	2.300	17.589,96	6.488,35
<b>101.058</b>	<b>548.736,72</b>	<b>35.782,83</b>	<b>703</b>	<b>5.056,84</b>	<b>568,88</b>	<b>97.013</b>	<b>779.115,73</b>	<b>223.146,09</b>	<b>106.793</b>	<b>1.020.372,28</b>	<b>402.328,66</b>
27.425	120.997,11	6.210,80	74	429,93	24,95	22.991	125.351,89	24.018,19	33.112	301.586,43	144.870,94
64.619	303.896,57	18.488,55	540	2.895,83	463,31	63.781	443.166,57	124.753,33	66.787	545.483,11	201.819,11
9.014	123.843,04	11.083,48	89	1.731,08	80,62	10.241	210.597,27	74.374,57	6.894	173.302,74	55.638,61
<b>26.704</b>	<b>93.135,25</b>	<b>16.970,38</b>	<b>73</b>	<b>417,97</b>	<b>80,38</b>	<b>32.959</b>	<b>126.278,36</b>	<b>38.426,76</b>	<b>15.345</b>	<b>105.160,59</b>	<b>36.968,55</b>
1.302	4.013,46	562,50	—	—	—	1.090	5.852,30	3.029,05	1.014	11.982,65	5.553,45
<b>14.261</b>	<b>46.180,54</b>	<b>5.823,00</b>	<b>52</b>	<b>300,57</b>	<b>62,69</b>	<b>17.846</b>	<b>70.480,65</b>	<b>18.218,57</b>	<b>10.374</b>	<b>62.417,71</b>	<b>19.641,26</b>
4.827	19.054,16	1.528,55	4	18,70	1,56	3.780	17.661,59	3.073,58	2.470	14.826,46	3.928,92
2.237	9.458,73	416,88	26	151,20	24,45	4.611	20.290,40	5.089,50	2.547	19.111,43	5.742,72
900	3.501,91	582,89	16	92,16	30,48	3.669	15.489,27	5.457,79	1.345	10.170,09	3.162,91
4.249	7.600,57	2.369,32	3	10,96	0,45	4.085	10.365,94	3.167,42	2.654	10.867,11	4.679,71
2.048	6.575,17	725,36	3	27,55	5,75	1.701	6.673,45	1.430,28	1.358	7.442,62	2.127,00
<b>11.141</b>	<b>42.981,25</b>	<b>10.784,88</b>	<b>21</b>	<b>117,40</b>	<b>17,69</b>	<b>14.023</b>	<b>49.945,41</b>	<b>17.179,14</b>	<b>3.957</b>	<b>30.810,23</b>	<b>11.773,84</b>
6.567	29.391,11	7.446,85	11	80,57	6,75	6.281	28.885,83	8.956,82	2.502	22.632,80	8.634,99
4.574	13.540,14	3.338,03	10	36,83	10,94	7.742	21.059,58	8.222,32	1.455	8.177,43	3.138,85

## Segue Tav. 4 — Aziende con coltivazioni erbacee,

Superficie

Segue B — PER ZONA ALTIMETRICA

PROVINCIE E REGIONI  ZONE ALTIMETRICHE E REGIONI AGRARIE	TOTALE		AZIENDE					
	Aziende	Superficie	Cereali					
			Aziende	Superficie		Aziende	di cui frumento	
				totale delle aziende	a cereali		totale delle aziende	a frumento
<b>BENEVENTO</b>	<b>48.119</b>	<b>187.357,15</b>	<b>42.439</b>	<b>161.956,36</b>	<b>84.216,47</b>	<b>41.081</b>	<b>156.139,37</b>	<b>57.419,07</b>
Montagna	24.291	105.224,05	21.932	89.073,63	43.120,73	21.249	83.809,79	27.617,00
Regione agraria 1	3.459	24.155,59	3.186	20.091,20	6.606,79	3.129	15.607,12	4.387,80
Regione agraria 2	8.699	50.498,87	8.098	46.539,94	25.647,37	7.986	46.329,00	16.723,83
Regione agraria 3	12.133	30.569,59	10.698	22.442,49	10.866,57	10.134	21.873,67	6.505,37
Collina	23.828	82.133,10	20.457	72.882,73	41.095,74	19.832	72.329,58	29.802,07
Regione agraria 4	12.314	41.928,52	9.422	33.459,00	19.015,65	9.048	33.059,15	12.849,24
Regione agraria 5	11.514	40.204,58	11.035	39.423,73	22.080,09	10.784	39.270,43	16.952,83
<b>NAPOLI</b>	<b>68.407</b>	<b>92.747,66</b>	<b>28.613</b>	<b>44.565,05</b>	<b>18.896,09</b>	<b>14.311</b>	<b>27.145,03</b>	<b>6.758,74</b>
Collina	36.440	49.539,02	7.013	12.966,75	3.007,72	1.621	3.927,61	775,50
Regione agraria 1	1.938	4.604,12	923	1.699,52	358,91	312	655,84	103,70
Regione agraria 2	20.387	26.061,39	4.092	7.393,56	2.196,44	1.176	2.977,74	649,55
Regione agraria 3	9.294	14.295,03	1.930	2.859,13	442,33	102	224,17	17,41
Regione agraria 4	4.821	4.578,48	68	114,54	10,04	31	69,86	4,84
Pianura	31.967	43.208,64	21.600	32.498,30	15.888,37	12.690	23.217,42	5.983,24
Regione agraria 5	8.108	15.517,27	4.560	10.970,33	3.916,66	3.376	8.706,64	2.147,32
Regione agraria 6	10.854	15.072,77	9.360	13.858,21	8.792,51	7.585	12.370,36	3.301,21
Regione agraria 7	13.005	12.618,60	7.680	7.669,76	3.179,20	1.729	2.140,42	534,71
<b>AVELLINO</b>	<b>71.216</b>	<b>258.433,65</b>	<b>63.809</b>	<b>201.614,33</b>	<b>104.401,58</b>	<b>60.156</b>	<b>195.168,73</b>	<b>69.928,72</b>
Montagna	37.040	175.000,73	33.471	131.984,74	64.291,81	31.296	127.941,76	42.327,96
Regione agraria 1	7.777	34.668,51	7.511	33.346,26	18.343,57	7.408	33.255,96	12.579,07
Regione agraria 2	6.087	20.018,27	4.521	9.518,46	3.839,19	3.085	6.413,24	1.785,20
Regione agraria 3	6.810	31.163,31	6.493	28.986,99	15.441,45	6.338	28.798,40	10.522,87
Regione agraria 4	7.999	42.712,37	7.713	38.406,16	19.165,06	7.531	38.225,41	12.307,26
Regione agraria 5	3.787	13.721,62	3.108	6.701,70	2.156,17	2.954	6.538,77	1.383,35
Regione agraria 6	4.580	32.716,65	4.125	15.025,17	5.346,37	3.980	14.709,98	3.750,21
Collina	34.176	83.432,92	30.338	69.629,59	40.109,77	28.860	67.226,97	27.600,76
Regione agraria 7	4.109	11.358,04	1.767	3.233,94	1.523,75	1.165	1.913,08	519,11
Regione agraria 8	11.858	22.436,86	10.855	19.035,18	9.252,26	10.288	18.426,10	6.115,76
Regione agraria 9	11.556	29.536,17	11.243	28.220,16	16.937,74	11.061	27.810,45	12.021,10
Regione agraria 10	6.653	20.151,85	6.473	19.140,31	12.336,02	6.346	19.077,34	8.944,79
<b>SALERNO</b>	<b>92.056</b>	<b>448.513,45</b>	<b>66.329</b>	<b>245.598,19</b>	<b>67.984,04</b>	<b>57.051</b>	<b>233.133,41</b>	<b>51.111,64</b>
Montagna	14.465	135.300,21	11.877	48.170,63	11.987,40	11.431	46.975,31	8.745,22
Regione agraria 1	2.181	17.810,51	1.043	3.898,34	1.097,74	825	3.312,27	726,48
Regione agraria 2	3.424	22.290,19	3.189	10.518,02	3.678,74	3.087	10.435,44	2.677,24
Regione agraria 3	2.094	22.415,59	1.938	9.526,51	2.236,08	1.909	9.450,86	1.819,14
Regione agraria 4	2.526	25.049,02	2.301	11.071,51	1.820,41	2.266	10.997,28	1.440,95
Regione agraria 5	4.240	47.734,90	3.406	13.156,25	3.154,43	3.344	12.779,46	2.081,41
Collina	60.685	206.556,44	44.988	183.826,74	46.518,00	41.934	159.125,75	35.960,69
Regione agraria 6	5.839	14.790,57	3.234	6.304,67	2.343,67	2.599	5.337,58	1.243,34
Regione agraria 7	14.146	65.111,35	11.773	47.919,57	15.171,23	11.222	47.134,36	12.059,37
Regione agraria 8	5.939	28.088,49	5.433	20.093,84	5.195,40	5.399	20.039,45	4.692,82
Regione agraria 9	9.695	49.262,62	8.725	25.486,94	8.714,58	8.569	25.313,56	6.131,12
Regione agraria 10	3.081	13.352,93	2.486	10.315,23	3.028,79	2.459	10.267,80	2.836,68
Regione agraria 11	3.533	20.476,41	2.858	13.512,11	2.974,09	2.837	13.331,43	2.224,99
Regione agraria 12	1.607	10.792,92	1.015	5.134,29	794,46	914	4.839,12	585,13
Regione agraria 13	8.087	19.481,50	3.759	7.940,47	2.756,91	2.498	6.537,29	1.609,48
Regione agraria 14	5.730	27.862,96	3.853	18.716,50	4.219,97	3.654	18.106,82	3.509,06
Regione agraria 15	3.028	17.336,69	1.852	8.403,12	1.318,90	1.783	8.218,34	1.068,70
Pianura	16.906	46.656,80	9.454	33.600,82	9.478,64	3.686	27.032,35	6.405,73
Regione agraria 16	12.417	12.919,85	6.162	5.788,02	1.308,15	773	909,12	148,44
Regione agraria 17	4.489	33.736,95	3.302	27.812,80	8.170,49	2.913	26.123,23	6.257,29
<b>CAMPANIA</b>	<b>342.717</b>	<b>1.221.259,17</b>	<b>254.216</b>	<b>819.329,29</b>	<b>350.893,02</b>	<b>222.175</b>	<b>771.639,00</b>	<b>233.067,22</b>
Montagna	77.926	440.884,11	69.072	274.742,89	121.548,51	65.308	263.345,79	79.839,20
Collina	188.689	610.521,12	131.586	411.443,51	175.329,33	119.069	393.058,95	122.028,82
Pianura	76.102	169.853,94	53.558	133.142,89	54.015,18	37.798	115.234,26	31.199,20

per principali coltivazioni praticate e provincia  
in ettari

E REGIONE AGRARIA

CHE PRATICANO LA COLTIVAZIONE DI

Coltivazioni ortive			Coltivazioni floreali			Foraggere					
Aziende	Superficie		Aziende	Superficie		Prati avvicendati ed erbai			Prati permanenti e pascoli		
	totale delle aziende	a coltivazioni ortive		totale delle aziende	a coltivazioni floreali	Aziende	Superficie	a prati avvicendati ed erbai	Aziende	Superficie	
						totale delle aziende				totale delle aziende	a prati permanenti e pascoli
<b>31.397</b>	<b>117.448,10</b>	<b>9.338,15</b>	<b>49</b>	<b>64,25</b>	<b>12,12</b>	<b>24.987</b>	<b>112.347,74</b>	<b>25.757,45</b>	<b>15.989</b>	<b>109.028,88</b>	<b>31.642,63</b>
14.288	56.400,17	4.671,91	30	29,20	3,28	10.545	50.353,17	8.751,22	9.671	74.815,31	24.841,80
2.917	14.955,29	1.047,28	8	5,47	0,32	2.311	13.470,02	2.142,51	2.192	21.455,21	9.994,02
3.880	25.679,89	1.586,37	2	4,45	0,20	3.226	25.180,05	4.266,88	4.763	38.432,93	10.923,70
7.486	15.764,99	2.038,26	20	19,28	2,76	5.008	11.703,10	2.341,83	2.716	14.927,17	3.924,08
<b>17.114</b>	<b>61.047,93</b>	<b>4.666,24</b>	<b>19</b>	<b>35,05</b>	<b>8,84</b>	<b>14.442</b>	<b>61.994,57</b>	<b>17.006,23</b>	<b>6.318</b>	<b>34.213,57</b>	<b>6.800,83</b>
7.844	26.977,78	1.726,16	7	16,35	1,86	6.428	27.732,04	7.043,50	3.118	18.297,85	4.567,58
9.270	34.070,15	2.940,08	12	18,70	6,98	8.014	34.262,53	9.962,73	3.200	15.915,72	2.233,25
<b>53.948</b>	<b>69.740,39</b>	<b>37.396,57</b>	<b>885</b>	<b>896,73</b>	<b>199,44</b>	<b>26.500</b>	<b>41.924,75</b>	<b>12.152,79</b>	<b>2.458</b>	<b>8.764,14</b>	<b>1.987,48</b>
27.234	33.003,02	14.031,97	707	699,18	141,23	10.544	17.012,66	5.381,59	1.472	6.190,48	1.602,39
1.390	2.417,75	435,82	1	2,80	0,80	425	849,91	187,30	127	1.248,66	152,59
16.028	19.194,64	9.465,69	594	411,85	121,68	5.664	8.988,58	3.239,69	561	2.147,54	497,02
6.943	8.651,49	3.714,41	77	243,38	11,91	4.440	7.163,16	1.950,59	740	2.640,52	854,06
2.873	2.739,14	416,05	35	41,15	6,84	15	11,01	4,01	44	153,76	98,72
<b>26.714</b>	<b>36.737,37</b>	<b>23.364,60</b>	<b>178</b>	<b>197,55</b>	<b>58,21</b>	<b>15.956</b>	<b>24.912,09</b>	<b>6.771,20</b>	<b>986</b>	<b>2.573,66</b>	<b>385,09</b>
6.044	12.262,56	2.903,28	24	39,76	23,16	2.950	7.322,69	1.433,05	302	1.234,18	195,10
10.053	14.319,45	11.821,66	28	48,96	10,40	6.821	11.154,31	3.170,46	362	750,75	115,63
10.617	10.155,36	8.639,66	126	108,83	24,65	6.185	6.435,09	2.167,69	322	588,73	74,36
<b>39.033</b>	<b>115.682,28</b>	<b>10.613,12</b>	<b>80</b>	<b>420,77</b>	<b>49,29</b>	<b>41.322</b>	<b>150.200,71</b>	<b>35.985,71</b>	<b>19.378</b>	<b>139.648,89</b>	<b>40.925,46</b>
17.150	62.432,71	4.679,87	30	162,27	22,54	18.389	90.061,91	18.440,16	13.851	117.181,62	36.001,40
4.123	17.146,28	914,53	6	20,79	2,95	5.790	28.615,02	6.333,90	3.032	23.151,54	7.039,36
4.050	8.564,20	1.369,25	7	20,26	2,19	2.796	6.336,80	2.241,46	1.092	7.006,22	3.034,45
2.932	15.187,33	769,20	14	119,46	16,88	3.870	21.958,38	4.621,35	3.776	23.714,16	6.650,05
528	4.005,94	140,01	2	1,66	0,42	2.464	19.983,16	2.696,43	2.047	26.217,51	9.966,54
2.619	5.913,36	645,74	—	—	—	1.191	3.116,46	554,28	1.342	8.196,91	2.113,33
2.898	11.615,60	841,14	1	0,10	0,10	2.278	10.052,09	1.992,74	2.562	28.895,28	7.197,67
<b>21.888</b>	<b>53.249,57</b>	<b>5.933,25</b>	<b>50</b>	<b>258,50</b>	<b>26,75</b>	<b>22.933</b>	<b>60.138,80</b>	<b>17.545,55</b>	<b>5.527</b>	<b>22.467,27</b>	<b>4.924,06</b>
1.929	3.671,98	862,15	3	103,20	0,80	1.724	3.073,16	1.447,80	274	2.135,40	383,57
9.717	17.745,52	3.193,94	27	77,78	4,34	6.834	13.976,42	3.333,62	1.922	5.205,71	1.222,64
7.258	21.035,55	1.293,02	10	16,99	3,88	9.493	26.024,42	7.603,07	2.342	9.922,18	2.105,24
2.979	10.796,52	584,14	10	60,53	17,73	4.882	17.064,80	5.161,06	989	5.203,98	1.212,61
<b>58.339</b>	<b>190.332,72</b>	<b>29.601,78</b>	<b>533</b>	<b>725,57</b>	<b>109,21</b>	<b>41.041</b>	<b>169.304,93</b>	<b>41.031,01</b>	<b>34.776</b>	<b>298.699,55</b>	<b>124.679,77</b>
9.556	39.457,00	2.778,52	8	55,79	1,94	5.314	25.728,08	4.418,84	8.249	101.550,51	47.913,02
915	3.517,49	320,80	—	—	—	514	2.568,95	549,32	562	5.115,76	1.276,43
2.691	8.944,72	856,10	4	28,95	0,91	1.646	7.122,06	1.410,28	1.827	15.528,12	8.672,38
997	5.546,18	293,42	—	—	—	1.128	5.969,00	983,30	1.639	18.860,96	11.902,24
1.593	8.048,63	238,98	2	6,34	0,62	1.256	5.631,70	887,35	1.690	18.292,89	10.887,11
3.360	13.399,98	1.069,22	2	20,50	0,41	770	4.436,37	588,59	2.531	43.752,78	15.174,86
<b>34.792</b>	<b>116.230,95</b>	<b>11.650,28</b>	<b>99</b>	<b>125,66</b>	<b>19,82</b>	<b>31.402</b>	<b>116.576,48</b>	<b>29.033,37</b>	<b>24.865</b>	<b>175.394,22</b>	<b>69.807,76</b>
3.887	6.323,06	1.782,71	11	9,37	1,88	2.325	4.154,25	1.075,29	710	3.016,44	561,18
8.483	34.729,29	2.470,26	8	20,64	1,96	8.498	39.878,97	8.242,90	6.604	44.773,56	15.118,29
2.434	10.246,81	373,26	2	6,40	1,15	4.303	15.686,30	3.630,73	3.403	17.605,99	6.761,76
6.509	20.301,77	2.196,97	3	6,86	1,15	7.570	23.010,75	8.802,10	3.683	36.530,85	14.755,29
903	4.340,35	149,35	4	11,16	2,80	1.010	4.726,37	992,23	1.557	9.321,18	2.997,70
1.785	9.114,91	533,79	2	2,70	0,13	695	4.789,12	598,22	1.884	15.268,12	7.263,23
1.024	4.383,20	491,86	—	—	—	71	981,81	199,63	881	6.413,13	4.226,09
5.793	8.894,18	2.312,72	59	49,72	8,69	4.375	8.504,26	2.503,29	996	4.479,18	1.071,21
2.969	14.152,71	1.136,25	8	17,01	1,95	2.420	13.782,05	2.904,43	3.740	23.234,79	10.440,38
1.005	3.744,67	203,11	2	1,80	0,11	135	1.062,60	84,55	1.407	14.750,98	6.612,63
<b>13.991</b>	<b>34.644,77</b>	<b>15.172,98</b>	<b>426</b>	<b>544,12</b>	<b>87,45</b>	<b>4.325</b>	<b>27.000,37</b>	<b>7.578,80</b>	<b>1.662</b>	<b>21.754,32</b>	<b>6.958,99</b>
11.016	9.546,30	8.967,60	416	500,37	74,12	1.766	2.127,14	344,29	108	2.764,84	116,63
2.975	25.098,47	6.205,38	10	43,75	13,33	2.559	24.873,23	7.234,51	1.554	21.508,48	6.842,36
<b>209.421</b>	<b>586.338,74</b>	<b>103.920,00</b>	<b>1.620</b>	<b>2.525,29</b>	<b>450,44</b>	<b>166.809</b>	<b>600.056,49</b>	<b>153.353,72</b>	<b>87.946</b>	<b>661.302,05</b>	<b>236.203,89</b>
42.291	162.303,34	12.692,80	68	247,26	27,76	35.338	171.995,46	34.639,27	32.785	305.480,09	114.309,67
115.284	309.722,01	41.904,74	927	1.418,96	259,33	97.167	326.203,16	87.185,31	48.556	300.683,25	102.776,30
51.846	114.313,39	49.322,46	625	859,07	163,35	34.304	101.857,87	31.529,14	6.605	55.138,71	19.117,92

## Segue TAV. 4 — Aziende con coltivazioni erbacee,

Superficie

Segue B — PER ZONA ALTIMETRICA

PROVINCIE E REGIONI  ZONE ALTIMETRICHE E REGIONI AGRARIE	TOTALE		AZIENDE					
	Aziende	Superficie	Cereali					
			Aziende	Superficie		Aziende	Superficie	
				totale delle aziende	a cereali		totale delle aziende	a frumento
		di cui frumento						
<b>L'AQUILA (Montagna)</b> . . . . .	<b>52.730</b>	<b>456.870,26</b>	<b>45.977</b>	<b>147.984,98</b>	<b>43.121,65</b>	<b>44.766</b>	<b>145.985,56</b>	<b>32.611,25</b>
Regione agraria 1 . . . . .	2.168	15.750,71	1.923	10.726,99	1.398,87	1.916	10.706,67	1.262,59
Regione agraria 2 . . . . .	9.490	80.697,58	8.477	27.678,05	6.755,95	8.262	27.401,37	5.305,44
Regione agraria 3 . . . . .	1.355	18.823,62	1.021	3.541,56	745,42	984	3.445,07	521,81
Regione agraria 4 . . . . .	2.588	24.936,70	2.354	11.654,59	3.126,73	2.327	11.571,05	2.173,95
Regione agraria 5 . . . . .	884	16.451,38	821	2.562,30	687,41	810	2.472,35	627,88
Regione agraria 6 . . . . .	2.839	21.819,60	2.522	8.791,05	2.442,92	2.477	8.718,64	1.788,96
Regione agraria 7 . . . . .	4.614	43.947,86	4.121	18.664,57	5.626,30	3.999	18.410,47	3.979,79
Regione agraria 8 . . . . .	9.233	40.158,52	8.525	21.224,53	7.698,70	8.319	20.907,20	6.148,36
Regione agraria 9 . . . . .	7.566	34.041,85	6.093	11.416,80	3.294,10	5.882	11.208,14	2.524,67
Regione agraria 10 . . . . .	5.086	38.729,67	4.182	10.964,27	4.535,77	4.033	10.831,21	3.058,80
Regione agraria 11 . . . . .	2.497	35.500,88	2.418	6.484,77	2.731,15	2.391	6.462,13	2.152,50
Regione agraria 12 . . . . .	1.120	21.498,68	760	1.862,69	548,27	737	1.823,95	427,95
Regione agraria 13 . . . . .	1.532	26.804,92	1.276	6.168,57	1.835,99	1.195	5.876,05	1.326,86
Regione agraria 14 . . . . .	1.758	37.708,29	1.484	6.244,24	1.694,07	1.434	6.151,26	1.311,69
<b>TERAMO</b> . . . . .	<b>27.443</b>	<b>176.702,96</b>	<b>25.610</b>	<b>136.838,91</b>	<b>54.788,34</b>	<b>25.329</b>	<b>136.362,12</b>	<b>44.417,00</b>
Montagna . . . . .	<b>6.137</b>	<b>71.141,21</b>	<b>5.388</b>	<b>34.829,59</b>	<b>8.518,35</b>	<b>5.264</b>	<b>34.554,20</b>	<b>7.142,87</b>
Regione agraria 1 . . . . .	2.530	40.513,37	2.040	19.344,64	2.864,46	2.012	19.176,70	2.561,16
Regione agraria 2 . . . . .	3.607	30.627,84	3.298	15.484,95	5.653,89	3.252	15.377,50	4.581,71
Collina . . . . .	<b>21.306</b>	<b>105.561,75</b>	<b>20.272</b>	<b>102.009,32</b>	<b>46.269,99</b>	<b>20.065</b>	<b>101.807,92</b>	<b>37.274,13</b>
Regione agraria 3 . . . . .	6.094	31.798,12	5.900	29.135,41	12.556,71	5.853	29.096,59	9.988,55
Regione agraria 4 . . . . .	3.877	20.242,22	3.682	19.935,51	7.779,01	3.648	19.898,42	6.903,36
Regione agraria 5 . . . . .	6.527	26.184,39	6.253	25.945,07	14.401,70	6.164	25.842,39	10.451,68
Regione agraria 6 . . . . .	4.808	27.337,02	4.437	26.993,33	11.532,57	4.400	26.970,52	9.931,14
<b>PESCARA</b> . . . . .	<b>23.504</b>	<b>109.447,09</b>	<b>20.019</b>	<b>82.586,04</b>	<b>30.491,46</b>	<b>19.693</b>	<b>82.172,36</b>	<b>27.466,87</b>
Montagna . . . . .	<b>6.423</b>	<b>40.741,57</b>	<b>4.888</b>	<b>18.875,15</b>	<b>5.315,46</b>	<b>4.737</b>	<b>18.672,23</b>	<b>4.682,35</b>
Regione agraria 1 . . . . .	2.900	16.947,80	2.727	10.134,70	3.613,35	2.707	10.111,72	3.263,61
Regione agraria 2 . . . . .	2.042	7.583,88	843	2.254,79	452,90	731	2.108,82	381,76
Regione agraria 3 . . . . .	1.481	16.209,89	1.313	6.485,66	1.249,21	1.299	6.451,69	1.036,98
Collina . . . . .	<b>17.081</b>	<b>68.705,52</b>	<b>15.138</b>	<b>63.710,89</b>	<b>25.176,00</b>	<b>14.956</b>	<b>63.500,13</b>	<b>22.784,52</b>
Regione agraria 4 . . . . .	4.672	21.723,14	4.263	21.068,59	8.388,80	4.223	21.008,72	7.682,14
Regione agraria 5 . . . . .	5.371	20.166,01	4.574	16.787,14	5.927,48	4.518	16.705,98	5.371,86
Regione agraria 6 . . . . .	7.038	26.816,37	6.299	25.855,16	10.859,72	6.215	25.785,43	9.730,52
<b>CHIETI</b> . . . . .	<b>58.725</b>	<b>234.353,97</b>	<b>49.453</b>	<b>184.444,36</b>	<b>73.449,69</b>	<b>48.308</b>	<b>182.791,57</b>	<b>69.241,62</b>
Montagna . . . . .	<b>10.597</b>	<b>69.772,61</b>	<b>8.480</b>	<b>35.551,99</b>	<b>10.490,80</b>	<b>8.364</b>	<b>35.284,54</b>	<b>8.184,61</b>
Regione agraria 1 . . . . .	3.084	27.138,82	2.167	7.959,56	1.985,32	2.127	7.869,19	1.671,84
Regione agraria 2 . . . . .	3.119	18.385,35	2.194	10.391,19	2.297,98	2.148	10.267,66	1.836,82
Regione agraria 3 . . . . .	4.394	24.248,44	4.119	17.201,24	6.207,50	4.089	17.147,69	4.675,85
Collina . . . . .	<b>48.128</b>	<b>164.581,36</b>	<b>40.973</b>	<b>148.892,37</b>	<b>62.958,89</b>	<b>39.944</b>	<b>147.507,03</b>	<b>52.057,11</b>
Regione agraria 4 . . . . .	8.777	32.440,86	8.087	28.506,91	11.033,33	7.967	28.332,93	8.899,37
Regione agraria 5 . . . . .	5.493	25.093,29	5.014	21.355,77	8.307,73	4.939	21.217,93	6.749,42
Regione agraria 6 . . . . .	8.705	23.305,46	7.204	21.941,87	8.648,43	6.937	21.683,56	7.401,55
Regione agraria 7 . . . . .	11.663	32.128,18	8.647	28.404,71	10.485,55	8.342	27.930,72	8.640,22
Regione agraria 8 . . . . .	13.490	51.613,57	12.021	48.683,11	24.483,85	11.759	48.341,89	20.366,55
<b>CAMPOBASSO</b> . . . . .	<b>63.283</b>	<b>390.680,76</b>	<b>56.435</b>	<b>298.753,81</b>	<b>120.559,60</b>	<b>54.980</b>	<b>295.682,89</b>	<b>89.773,77</b>
Montagna . . . . .	<b>35.406</b>	<b>213.184,38</b>	<b>32.016</b>	<b>145.477,76</b>	<b>50.608,00</b>	<b>31.485</b>	<b>144.385,90</b>	<b>35.778,39</b>
Regione agraria 1 . . . . .	6.163	42.649,62	5.288	25.297,95	6.891,81	5.218	25.087,37	4.817,92
Regione agraria 2 . . . . .	6.469	34.620,36	6.073	28.806,63	11.423,04	5.995	28.680,09	8.392,03
Regione agraria 3 . . . . .	3.384	22.330,97	3.005	12.103,74	3.267,36	2.934	11.893,53	2.209,99
Regione agraria 4 . . . . .	7.004	44.888,22	6.313	25.938,52	8.133,02	6.223	25.788,94	5.581,50
Regione agraria 5 . . . . .	9.034	46.201,97	8.336	40.806,86	16.640,70	8.192	40.558,69	11.856,66
Regione agraria 6 . . . . .	3.352	22.493,24	3.001	12.524,06	4.252,07	2.923	12.377,28	2.920,29
Collina . . . . .	<b>27.877</b>	<b>177.496,38</b>	<b>24.419</b>	<b>153.276,05</b>	<b>69.951,60</b>	<b>23.495</b>	<b>151.296,99</b>	<b>53.995,38</b>
Regione agraria 7 . . . . .	6.877	42.379,06	6.100	36.647,00	15.362,10	5.942	36.346,09	12.123,72
Regione agraria 8 . . . . .	4.756	29.664,49	3.886	27.309,38	14.249,22	3.552	26.546,33	10.273,76
Regione agraria 9 . . . . .	4.161	24.530,70	3.754	14.994,30	5.753,39	3.586	14.774,58	3.684,71
Regione agraria 10 . . . . .	5.423	30.657,14	4.936	27.692,88	11.835,74	4.804	27.420,12	8.468,33
Regione agraria 11 . . . . .	6.660	50.264,99	5.743	46.632,49	22.751,15	5.611	46.209,87	19.444,86
<b>ABRUZZI E MOLISE</b> . . . . .	<b>225.685</b>	<b>1.368.055,04</b>	<b>197.494</b>	<b>850.608,10</b>	<b>322.410,74</b>	<b>193.076</b>	<b>842.994,50</b>	<b>254.510,51</b>
Montagna . . . . .	111.293	851.710,03	96.694	382.719,47	118.054,26	94.616	378.882,43	88.399,37
Collina . . . . .	114.392	516.345,01	100.800	467.888,63	204.356,48	98.460	464.112,07	166.111,14

per principali coltivazioni praticate e provincia  
in ettari

E REGIONE AGRÁRIA

CHE PRATICANO LA COLTIVAZIONE DI

Coltivazioni ortive			Coltivazioni floreali			Foraggere					
Aziende	Superficie		Aziende	Superficie		Prati avvicendati ed erbai			Prati permanenti e pascoli		
	totale delle aziende	a coltivazioni ortive		totale delle aziende	a coltivazioni floreali	Aziende	Superficie totale delle aziende	a prati avvicendati ed erbai	Aziende	Superficie totale delle aziende	a prati permanenti e pascoli
<b>36.114</b>	<b>121.538,45</b>	<b>9.663,82</b>	<b>89</b>	<b>262,31</b>	<b>27,74</b>	<b>27.321</b>	<b>100.560,78</b>	<b>18.107,40</b>	<b>20.764</b>	<b>300.102,89</b>	<b>191.688,17</b>
1.970	10.810,58	792,65	8	35,21	2,64	1.142	7.361,60	833,41	1.814	13.243,89	6.802,87
6.917	22.810,51	1.019,76	19	47,45	5,82	4.730	14.384,06	2.741,54	4.923	64.302,48	43.520,93
493	2.112,36	68,72	—	—	—	775	3.119,83	427,99	98	14.387,36	11.102,02
2.126	10.465,57	331,17	—	—	—	1.852	8.955,13	1.175,46	786	17.067,37	10.372,11
787	2.475,27	201,74	1	1,30	0,25	249	871,83	125,96	781	15.707,74	8.383,02
1.716	6.328,91	193,88	2	6,35	0,27	1.497	6.231,07	586,39	1.476	15.574,08	8.116,91
3.191	15.351,13	1.226,29	1	11,76	0,02	2.974	14.953,59	3.375,98	2.577	31.905,16	18.410,53
7.104	18.450,66	3.005,36	33	83,91	13,80	5.487	16.562,74	3.563,78	829	20.324,19	12.996,59
5.009	9.515,44	1.124,80	13	36,33	2,05	2.802	6.874,03	1.367,61	1.561	17.206,80	9.755,84
2.686	7.766,25	729,79	3	5,47	1,26	2.389	7.139,18	1.663,73	2.616	20.648,46	12.001,62
1.552	4.247,94	393,31	1	2,96	0,38	1.287	3.984,65	487,01	1.036	19.993,76	10.319,06
699	1.898,65	73,58	2	14,79	0,05	410	1.160,69	137,16	363	14.517,50	12.640,77
985	4.879,35	309,57	1	3,37	0,07	1.126	5.554,63	1.182,10	737	15.305,56	11.714,31
879	4.425,83	193,20	5	13,41	1,13	601	3.407,75	439,28	1.167	19.918,54	15.551,59
<b>23.064</b>	<b>126.480,58</b>	<b>5.453,27</b>	<b>52</b>	<b>256,67</b>	<b>84,81</b>	<b>24.076</b>	<b>132.033,90</b>	<b>49.846,20</b>	<b>7.201</b>	<b>87.911,38</b>	<b>32.731,83</b>
<b>5.266</b>	<b>34.414,28</b>	<b>1.502,61</b>	<b>9</b>	<b>81,12</b>	<b>4,59</b>	<b>5.104</b>	<b>31.729,41</b>	<b>8.519,66</b>	<b>3.322</b>	<b>58.131,23</b>	<b>26.681,51</b>
2.109	19.647,80	915,57	7	26,52	3,92	2.014	16.904,73	3.399,04	1.621	34.059,92	15.265,62
3.157	14.766,48	587,04	2	4,60	0,67	3.090	14.824,68	5.120,62	1.701	24.071,31	11.415,89
<b>17.798</b>	<b>92.066,30</b>	<b>3.950,66</b>	<b>43</b>	<b>225,55</b>	<b>80,22</b>	<b>18.972</b>	<b>100.304,49</b>	<b>41.326,54</b>	<b>3.879</b>	<b>29.780,15</b>	<b>6.050,32</b>
5.480	27.507,47	1.188,51	6	7,16	2,23	5.607	28.762,64	11.064,37	1.391	11.109,07	3.179,16
3.422	18.706,06	413,82	1	1,20	0,55	3.565	19.605,88	7.674,06	1.360	13.448,65	5.374,94
5.316	23.136,39	1.524,90	36	217,19	77,44	5.634	25.290,37	10.660,01	296	1.854,29	254,63
3.580	22.716,38	823,43	—	—	—	4.166	26.645,60	11.928,10	832	7.653,19	1.073,38
<b>17.552</b>	<b>73.973,27</b>	<b>3.464,73</b>	<b>26</b>	<b>62,18</b>	<b>20,69</b>	<b>18.725</b>	<b>79.582,40</b>	<b>32.957,13</b>	<b>8.673</b>	<b>61.686,46</b>	<b>23.436,98</b>
<b>4.870</b>	<b>17.475,09</b>	<b>885,78</b>	<b>8</b>	<b>23,25</b>	<b>5,24</b>	<b>4.156</b>	<b>17.063,10</b>	<b>4.705,67</b>	<b>4.114</b>	<b>34.920,82</b>	<b>17.202,49</b>
2.355	9.182,01	427,99	6	20,92	4,97	2.611	10.000,33	3.418,65	2.050	13.448,65	5.374,94
1.282	2.111,97	203,22	2	2,33	0,27	524	1.724,55	395,26	761	5.829,12	2.825,77
1.233	6.181,11	254,57	—	—	—	1.021	5.338,22	891,76	1.303	15.643,05	9.001,78
<b>12.682</b>	<b>56.498,18</b>	<b>2.578,95</b>	<b>18</b>	<b>38,93</b>	<b>15,45</b>	<b>14.569</b>	<b>62.519,30</b>	<b>28.251,46</b>	<b>4.559</b>	<b>26.765,64</b>	<b>6.234,49</b>
3.446	18.280,14	522,85	3	4,16	0,46	4.243	20.808,64	9.331,87	1.248	9.535,35	1.829,70
3.481	13.780,32	583,95	4	11,99	3,44	4.200	16.052,58	5.393,21	2.477	12.144,53	3.416,96
5.755	24.437,72	1.472,15	11	22,78	11,55	6.126	25.658,08	13.526,38	834	5.085,76	987,83
<b>35.918</b>	<b>135.297,39</b>	<b>6.692,53</b>	<b>45</b>	<b>168,86</b>	<b>19,36</b>	<b>41.053</b>	<b>166.614,05</b>	<b>44.563,43</b>	<b>14.562</b>	<b>86.641,86</b>	<b>32.840,49</b>
<b>7.101</b>	<b>30.064,14</b>	<b>1.763,38</b>	<b>7</b>	<b>33,45</b>	<b>1,89</b>	<b>6.120</b>	<b>30.136,45</b>	<b>4.820,08</b>	<b>6.227</b>	<b>45.295,71</b>	<b>24.009,95</b>
1.928	7.008,04	328,48	—	—	—	1.638	7.101,96	1.295,28	1.849	19.137,80	12.848,78
1.606	8.125,16	419,86	3	17,62	0,69	1.489	7.952,13	1.397,79	2.043	12.208,34	5.709,27
3.567	14.930,94	1.015,04	4	15,83	1,20	2.993	15.082,36	2.127,01	2.335	13.949,57	5.451,90
<b>28.817</b>	<b>105.233,25</b>	<b>4.929,15</b>	<b>38</b>	<b>135,41</b>	<b>17,47</b>	<b>34.983</b>	<b>136.477,60</b>	<b>39.743,35</b>	<b>8.335</b>	<b>41.346,15</b>	<b>8.830,54</b>
6.790	24.516,48	876,17	6	30,33	3,87	7.521	27.212,54	8.109,33	3.055	14.283,10	3.724,77
2.837	14.065,72	437,06	4	9,63	1,50	3.831	18.080,82	3.515,10	1.585	9.263,99	2.350,14
7.060	20.561,23	1.803,35	14	21,60	5,01	6.494	20.995,66	6.611,18	1.054	3.878,46	762,16
7.370	22.783,65	1.084,47	8	14,83	2,87	7.646	26.358,71	7.127,05	1.717	7.062,52	1.056,33
4.760	23.306,17	728,10	6	59,02	4,22	9.441	43.829,87	14.380,69	924	6.858,08	937,14
<b>32.595</b>	<b>171.380,35</b>	<b>8.118,80</b>	<b>41</b>	<b>190,38</b>	<b>19,10</b>	<b>36.637</b>	<b>225.834,36</b>	<b>42.943,64</b>	<b>28.912</b>	<b>234.823,68</b>	<b>80.532,80</b>
<b>24.860</b>	<b>117.999,30</b>	<b>6.352,19</b>	<b>29</b>	<b>118,86</b>	<b>12,19</b>	<b>23.718</b>	<b>120.429,65</b>	<b>21.809,87</b>	<b>21.230</b>	<b>154.249,29</b>	<b>57.757,67</b>
4.328	21.192,46	1.308,47	2	4,18	0,45	3.707	20.693,11	3.047,84	4.041	30.360,20	14.199,35
3.315	17.783,94	566,16	7	19,90	3,38	4.157	21.736,52	4.203,82	3.636	23.933,23	5.783,21
2.735	11.023,55	744,68	10	52,39	2,86	1.878	8.403,24	1.137,76	2.838	19.089,52	8.312,60
5.311	22.229,09	1.549,72	5	19,37	2,20	5.080	22.124,55	3.036,50	5.243	37.129,32	17.225,21
6.592	34.279,55	1.593,83	5	23,02	3,30	6.662	36.657,96	8.134,34	3.703	25.906,18	6.070,80
2.579	11.490,71	589,33	—	—	—	2.234	10.814,27	2.249,61	1.769	17.830,84	6.166,50
<b>7.735</b>	<b>53.381,05</b>	<b>1.766,61</b>	<b>12</b>	<b>71,52</b>	<b>6,91</b>	<b>12.919</b>	<b>105.404,71</b>	<b>21.133,77</b>	<b>7.682</b>	<b>80.574,39</b>	<b>22.775,13</b>
1.379	10.112,66	199,17	1	1,10	0,46	3.833	28.398,49	5.516,79	1.614	16.551,72	4.509,44
382	4.061,20	62,94	2	8,80	0,04	381	9.045,75	917,17	841	12.649,76	3.409,02
2.550	10.698,36	641,46	6	37,96	2,93	2.421	11.617,58	2.201,71	1.898	14.051,54	5.132,01
1.583	9.759,70	215,01	2	10,66	2,98	3.247	22.175,59	3.739,30	2.282	19.331,62	4.981,39
1.841	18.749,13	648,03	1	13,00	0,50	3.037	34.167,30	8.758,80	1.047	17.989,75	4.743,27
<b>145.243</b>	<b>628.670,04</b>	<b>33.393,15</b>	<b>253</b>	<b>940,40</b>	<b>171,70</b>	<b>147.812</b>	<b>704.625,49</b>	<b>188.417,80</b>	<b>80.112</b>	<b>771.166,27</b>	<b>361.230,27</b>
78.211	321.491,26	20.167,78	142	468,99	51,65	66.419	299.919,39	57.962,68	55.657	592.699,94	317.339,49
67.032	307.178,78	13.225,37	111	471,41	120,05	81.393	404.706,10	130.455,12	24.455	178.466,33	43.890,78

## Seque Tav. 4 — Aziende con coltivazioni erbacee,

Superficie

Seque B — PER ZONA ALTIMETRICA

PROVINCIE E REGIONI  ZONE ALTIMETRICHE E REGIONI AGRARIE	TOTALE		AZIENDE					
	Aziende	Superficie	Cereali					
			Totale			di cui frumento		
			Aziende	Superficie		Aziende	Superficie	
totale delle aziende	a cereali	totale delle aziende		a frumento				
<b>FOGGIA</b>	<b>77.826</b>	<b>649.159,56</b>	<b>51.072</b>	<b>534.753,46</b>	<b>270.371,79</b>	<b>48.523</b>	<b>526.751,10</b>	<b>210.398,67</b>
Montagna (Regione agraria 1)	6.434	28.971,56	5.849	24.259,77	15.703,06	5.582	23.951,59	9.741,58
Collina	28.514	274.106,65	20.841	217.032,24	99.323,45	19.734	213.704,60	73.263,21
Regione agraria 2	3.223	51.603,14	2.653	37.690,36	14.446,18	2.562	37.170,52	10.652,06
Regione agraria 3	7.985	58.856,02	6.629	51.660,24	29.951,04	6.186	51.040,19	20.795,41
Regione agraria 4	7.744	75.637,46	6.519	71.397,39	41.113,86	6.125	70.432,37	31.473,86
Regione agraria 5	9.562	88.010,03	5.040	56.284,25	13.812,37	4.861	55.061,52	10.341,88
Pianura	42.878	346.081,35	24.382	293.461,45	155.345,28	23.207	289.094,91	127.393,88
Regione agraria 6	12.563	77.707,28	5.522	65.719,83	32.458,44	5.199	64.453,49	27.016,78
Regione agraria 7	3.813	47.120,89	2.973	36.161,49	14.831,88	2.891	35.927,51	12.590,22
Regione agraria 8	6.392	94.932,46	5.402	91.682,21	55.068,13	5.098	90.631,55	43.052,09
Regione agraria 9	8.075	53.533,87	3.022	39.366,32	16.617,36	2.867	38.690,51	13.329,50
Regione agraria 10	12.026	72.573,92	7.461	60.520,10	36.363,97	7.150	59.380,35	31.401,79
Regione agraria 11	9	212,93	2	11,50	5,50	2	11,50	3,50
<b>BARI</b>	<b>134.643</b>	<b>489.502,17</b>	<b>39.931</b>	<b>292.990,49</b>	<b>107.638,00</b>	<b>35.792</b>	<b>274.301,00</b>	<b>76.718,52</b>
Collina	89.489	388.084,52	33.563	262.377,76	98.261,15	30.070	246.618,87	69.241,31
Regione agraria 1	21.317	73.488,74	5.160	35.514,56	11.259,79	4.481	32.039,91	8.900,98
Regione agraria 2	5.131	39.780,04	2.885	33.611,60	12.847,39	2.639	32.593,02	8.640,74
Regione agraria 3	19.472	66.385,09	2.574	24.804,32	5.141,79	1.952	19.900,15	3.581,06
Regione agraria 4	9.494	80.402,66	7.125	73.194,75	28.612,38	6.570	71.664,63	18.664,99
Regione agraria 5	11.530	56.777,27	7.614	51.869,13	23.980,39	7.079	50.566,36	16.895,34
Regione agraria 6	22.545	71.250,72	8.205	43.383,40	16.419,41	7.349	39.854,80	12.558,20
Pianura	45.154	101.417,65	6.368	30.612,73	9.376,85	5.722	27.682,13	7.477,21
Regione agraria 7	18.673	39.660,82	3.006	10.289,99	3.554,41	2.839	9.542,45	3.198,60
Regione agraria 8	14.582	27.555,05	985	5.090,59	1.104,07	664	3.678,16	690,90
Regione agraria 9	11.899	34.201,78	2.377	15.232,15	4.718,37	2.219	14.461,52	3.587,71
<b>TARANTO</b>	<b>44.973</b>	<b>227.007,52</b>	<b>17.048</b>	<b>155.661,55</b>	<b>45.832,24</b>	<b>13.958</b>	<b>139.974,43</b>	<b>30.598,00</b>
Collina	16.764	102.149,80	9.160	84.833,73	29.022,93	7.657	79.139,79	19.333,62
Regione agraria 1	6.644	54.290,47	4.752	46.525,26	18.419,94	4.335	44.268,81	12.869,57
Regione agraria 2	10.120	47.859,33	4.408	38.358,47	10.602,99	3.322	34.870,98	6.464,05
Pianura	28.209	124.857,72	7.888	70.777,82	16.809,31	6.301	60.834,64	11.264,38
Regione agraria 3	5.633	34.862,08	2.329	22.231,90	5.043,80	1.965	20.054,95	3.118,27
Regione agraria 4	9.702	45.423,39	3.077	29.195,84	7.860,06	2.643	26.049,35	5.755,19
Regione agraria 5	12.874	44.572,25	2.482	19.350,08	3.905,45	1.693	14.730,34	2.390,92
<b>BRINDISI</b>	<b>43.819</b>	<b>164.697,98</b>	<b>19.548</b>	<b>110.758,40</b>	<b>33.452,11</b>	<b>17.547</b>	<b>101.484,01</b>	<b>23.524,41</b>
Collina (Regione agraria 1)	15.676	54.102,14	9.101	42.613,75	13.311,35	8.642	41.336,76	10.162,86
Pianura	28.143	110.595,84	10.447	68.144,65	20.140,76	8.905	60.147,25	13.361,55
Regione agraria 2	13.410	47.009,10	5.876	32.633,15	10.761,21	5.146	30.006,97	7.408,95
Regione agraria 3	14.733	63.586,74	4.571	35.511,50	9.379,55	3.759	30.140,28	5.952,60
<b>LECCE (Pianura)</b>	<b>83.080</b>	<b>253.122,57</b>	<b>40.352</b>	<b>183.365,87</b>	<b>63.051,29</b>	<b>34.826</b>	<b>169.720,10</b>	<b>39.240,19</b>
Regione agraria 1	12.309	36.743,03	5.274	25.793,00	7.170,66	4.920	24.224,89	5.520,01
Regione agraria 2	11.071	55.739,47	5.647	40.658,11	16.153,90	4.352	36.090,73	7.683,90
Regione agraria 3	10.496	29.453,73	4.425	20.038,61	6.347,35	4.078	19.163,34	4.455,39
Regione agraria 4	14.584	44.000,38	8.385	35.156,15	12.994,20	6.931	32.498,74	7.308,62
Regione agraria 5	8.156	24.302,18	5.124	19.563,19	7.149,54	4.239	17.802,80	3.923,65
Regione agraria 6	11.330	27.992,75	3.896	17.124,98	4.299,67	3.399	16.355,86	3.684,75
Regione agraria 7	15.134	34.891,03	7.601	25.031,83	8.935,97	6.907	23.583,74	6.663,87
<b>PUGLIA</b>	<b>384.341</b>	<b>1.783.489,80</b>	<b>167.951</b>	<b>1.277.529,77</b>	<b>520.345,43</b>	<b>150.646</b>	<b>1.212.230,64</b>	<b>380.479,79</b>
Montagna	6.434	28.971,56	5.849	24.259,77	15.703,06	5.582	23.951,59	9.741,58
Collina	150.443	818.443,11	72.665	606.907,48	239.918,88	66.103	580.800,02	172.001,00
Pianura	227.464	936.075,13	89.437	646.362,52	264.723,49	78.961	607.479,03	198.737,21
<b>POTENZA</b>	<b>71.039</b>	<b>588.561,27</b>	<b>60.364</b>	<b>425.425,25</b>	<b>158.552,75</b>	<b>58.875</b>	<b>421.638,22</b>	<b>115.945,46</b>
Montagna	47.515	409.275,90	42.767	283.277,76	90.912,33	42.055	281.500,73	64.329,89
Regione agraria 1	8.815	65.804,93	8.335	49.405,53	22.303,38	8.231	49.207,12	14.709,05
Regione agraria 2	6.391	54.174,43	5.725	39.120,42	16.042,47	5.576	38.856,35	10.580,01
Regione agraria 3	4.976	42.450,34	4.648	29.447,90	8.916,62	4.617	29.389,04	6.293,72
Regione agraria 4	3.145	37.040,30	2.731	29.065,57	7.419,36	2.678	28.970,54	5.362,93
Regione agraria 5	4.975	46.511,81	4.211	27.822,07	7.312,70	4.149	27.693,85	5.503,91
Regione agraria 6	4.428	49.779,21	3.931	40.897,64	8.430,37	3.856	40.359,05	6.851,46
Regione agraria 7	8.266	62.320,39	7.512	38.587,71	12.736,60	7.446	38.516,64	8.680,06
Regione agraria 8	4.373	35.284,18	4.035	23.341,22	6.403,33	3.966	23.131,63	5.426,69
Regione agraria 9	2.146	15.910,31	1.639	5.589,70	1.347,50	1.536	5.376,51	922,06

*per principali coltivazioni praticate e provincia*

in ettari

E REGIONE AGRARIA

CHE PRATICANO LA COLTIVAZIONE DI

Coltivazioni ortive			Coltivazioni floreali			Foraggere					
Aziende	Superficie		Aziende	Superficie		Prati avvicendati ed erbai			Prati permanenti e pascoli		
	totale delle aziende	a coltivazioni ortive		totale delle aziende	a coltivazioni floreali	Aziende	Superficie	a prati avvicendati ed erbai	Aziende	Superficie	a prati permanenti e pascoli
<b>8.064</b>	<b>90.157,25</b>	<b>9.049,12</b>	<b>25</b>	<b>460,26</b>	<b>28,12</b>	<b>7.420</b>	<b>178.395,24</b>	<b>22.090,24</b>	<b>14.835</b>	<b>357.455,08</b>	<b>124.958,35</b>
<b>750</b>	<b>3.324,74</b>	<b>169,59</b>	<b>2</b>	<b>10,60</b>	<b>0,40</b>	<b>782</b>	<b>5.508,17</b>	<b>663,31</b>	<b>1.889</b>	<b>15.724,82</b>	<b>6.839,93</b>
<b>2.330</b>	<b>26.751,42</b>	<b>1.237,92</b>	<b>5</b>	<b>152,61</b>	<b>12,95</b>	<b>2.889</b>	<b>65.927,84</b>	<b>6.809,19</b>	<b>8.914</b>	<b>187.993,59</b>	<b>71.660,30</b>
921	11.583,05	455,02	—	—	—	682	15.664,48	1.794,29	2.160	44.740,19	21.871,30
311	3.845,36	85,39	2	1,82	0,46	990	19.545,27	1.748,01	1.748	30.748,39	7.690,31
145	2.381,51	99,75	1	51,97	6,00	909	23.839,88	2.321,95	1.365	41.706,44	9.370,28
953	8.941,50	597,76	2	98,82	6,49	308	6.878,21	944,94	3.641	70.798,57	32.728,41
<b>4.984</b>	<b>60.081,09</b>	<b>7.641,61</b>	<b>18</b>	<b>297,05</b>	<b>14,77</b>	<b>3.749</b>	<b>106.960,23</b>	<b>14.617,74</b>	<b>4.032</b>	<b>153.736,67</b>	<b>46.458,12</b>
1.292	14.196,62	1.209,97	3	29,94	1,90	410	17.387,94	1.907,19	534	27.252,26	6.234,29
550	7.362,63	1.316,99	1	1,00	0,20	196	5.600,96	783,44	1.003	30.076,19	15.515,17
440	10.037,91	743,61	7	113,23	7,95	1.749	49.518,38	7.797,63	937	42.485,66	5.889,50
1.980	17.828,13	2.992,66	3	3,10	0,26	749	20.731,78	2.347,96	862	31.969,40	13.308,46
717	10.589,55	1.376,33	4	149,78	4,46	644	13.661,17	1.771,52	690	21.745,73	5.458,42
5	66,25	2,05	—	—	—	1	60,00	10,00	6	207,43	52,28
<b>7.339</b>	<b>29.597,66</b>	<b>6.125,48</b>	<b>39</b>	<b>152,46</b>	<b>11,55</b>	<b>10.655</b>	<b>114.128,12</b>	<b>23.640,53</b>	<b>7.121</b>	<b>160.529,67</b>	<b>81.734,65</b>
<b>2.104</b>	<b>14.305,64</b>	<b>1.151,84</b>	<b>25</b>	<b>91,90</b>	<b>8,47</b>	<b>8.791</b>	<b>102.969,02</b>	<b>20.366,96</b>	<b>6.493</b>	<b>152.275,33</b>	<b>79.743,75</b>
405	1.819,40	290,76	5	18,38	0,62	328	7.411,04	1.170,76	766	23.406,79	13.471,03
184	1.804,44	70,45	2	2,77	1,27	196	6.545,50	688,83	1.162	25.898,43	14.635,47
408	2.048,73	244,49	6	42,69	1,37	187	2.494,41	254,99	549	15.700,01	8.776,24
495	5.094,75	267,51	2	10,99	2,88	1.093	25.585,12	2.978,20	1.353	48.028,60	30.385,62
382	2.712,14	177,95	4	10,83	1,63	3.078	35.499,01	8.323,59	1.566	25.768,43	9.505,68
230	826,18	100,68	6	6,24	0,70	3.909	25.433,94	6.950,59	1.097	13.473,07	2.969,71
<b>5.235</b>	<b>15.292,02</b>	<b>4.973,64</b>	<b>14</b>	<b>60,56</b>	<b>3,08</b>	<b>1.864</b>	<b>11.159,10</b>	<b>3.273,57</b>	<b>628</b>	<b>8.254,34</b>	<b>1.990,90</b>
2.142	5.090,53	2.297,06	11	12,01	1,99	44	548,45	85,12	35	1.238,78	346,29
814	2.188,78	603,17	1	45,55	0,79	39	217,99	23,44	62	625,70	192,42
2.279	8.012,71	2.073,41	2	3,00	0,30	1.781	10.392,66	3.165,01	531	6.389,86	1.452,19
<b>6.372</b>	<b>50.752,00</b>	<b>4.775,63</b>	<b>42</b>	<b>233,36</b>	<b>24,82</b>	<b>5.403</b>	<b>88.699,81</b>	<b>12.676,86</b>	<b>4.458</b>	<b>107.285,19</b>	<b>36.950,35</b>
<b>2.959</b>	<b>25.015,99</b>	<b>1.598,21</b>	<b>19</b>	<b>117,22</b>	<b>10,11</b>	<b>3.303</b>	<b>57.349,19</b>	<b>8.478,14</b>	<b>2.177</b>	<b>53.617,43</b>	<b>17.392,66</b>
1.117	18.012,48	1.057,92	9	40,49	7,90	1.188	27.270,07	3.819,70	1.170	29.958,61	10.628,63
1.842	7.003,51	540,29	10	76,73	2,21	2.115	30.079,12	4.656,44	1.007	23.658,82	6.764,03
<b>3.413</b>	<b>25.736,01</b>	<b>3.177,42</b>	<b>23</b>	<b>116,14</b>	<b>14,71</b>	<b>2.100</b>	<b>31.350,62</b>	<b>4.200,72</b>	<b>2.281</b>	<b>53.667,76</b>	<b>19.557,69</b>
1.353	11.379,91	1.516,65	4	16,28	1,25	887	12.896,30	1.808,53	873	19.366,48	7.239,14
883	7.300,70	787,91	15	69,33	12,29	228	9.390,10	1.083,85	731	20.841,09	8.041,50
1.177	7.055,40	872,86	4	30,53	1,17	985	9.064,22	1.308,34	677	13.460,19	4.277,05
<b>5.796</b>	<b>43.022,46</b>	<b>7.121,30</b>	<b>28</b>	<b>342,89</b>	<b>15,46</b>	<b>4.625</b>	<b>44.020,85</b>	<b>7.312,18</b>	<b>2.807</b>	<b>43.321,06</b>	<b>10.291,46</b>
<b>1.253</b>	<b>10.814,94</b>	<b>1.262,22</b>	<b>5</b>	<b>164,34</b>	<b>2,00</b>	<b>3.190</b>	<b>25.774,34</b>	<b>4.794,73</b>	<b>1.412</b>	<b>14.414,02</b>	<b>2.693,18</b>
<b>4.543</b>	<b>32.207,52</b>	<b>5.859,08</b>	<b>23</b>	<b>178,55</b>	<b>13,46</b>	<b>1.435</b>	<b>18.246,51</b>	<b>2.517,45</b>	<b>1.395</b>	<b>28.907,04</b>	<b>7.598,28</b>
1.343	8.694,85	770,66	8	20,70	4,24	1.067	9.760,54	1.504,59	722	13.148,79	3.203,52
3.200	23.512,67	5.088,42	15	157,85	9,22	368	8.485,97	1.012,86	673	15.758,25	4.394,76
<b>20.177</b>	<b>85.387,63</b>	<b>7.931,67</b>	<b>30</b>	<b>87,22</b>	<b>12,73</b>	<b>10.758</b>	<b>82.422,67</b>	<b>13.837,08</b>	<b>7.175</b>	<b>74.612,56</b>	<b>20.888,68</b>
1.509	7.074,05	646,11	4	1,87	0,18	544	7.425,53	957,16	334	6.956,69	1.431,76
3.066	21.497,81	2.110,52	3	24,95	5,20	1.891	23.738,64	3.947,51	1.341	23.040,14	7.158,78
1.790	6.709,21	698,40	2	10,20	1,57	501	5.950,87	958,92	535	8.081,03	2.559,45
5.186	21.136,66	1.643,71	11	39,47	5,27	2.953	19.506,75	3.499,57	1.846	15.015,22	4.106,09
2.877	10.547,89	592,35	5	4,85	0,38	2.325	12.587,36	2.063,31	1.694	10.848,94	3.642,03
2.552	8.437,68	1.421,85	1	3,14	0,04	342	3.299,29	446,09	251	4.370,47	556,63
3.197	9.984,33	818,73	4	2,74	0,09	2.202	9.914,23	1.964,52	1.174	6.300,07	1.433,94
<b>47.748</b>	<b>298.917,00</b>	<b>35.003,20</b>	<b>164</b>	<b>1.276,19</b>	<b>92,68</b>	<b>38.861</b>	<b>507.667,69</b>	<b>79.556,89</b>	<b>36.396</b>	<b>743.203,56</b>	<b>274.823,49</b>
750	3.324,74	169,59	2	10,60	0,40	782	5.508,17	663,31	1.889	15.724,82	6.839,93
8.646	76.887,99	5.250,19	54	526,07	33,53	18.173	252.020,39	40.447,02	18.996	408.300,37	171.489,89
38.352	218.704,27	29.583,42	108	739,52	58,75	19.906	250.139,13	38.446,56	15.511	319.178,37	96.493,67
<b>23.226</b>	<b>194.041,46</b>	<b>9.391,18</b>	<b>16</b>	<b>110,88</b>	<b>5,85</b>	<b>18.334</b>	<b>198.701,37</b>	<b>22.199,95</b>	<b>36.669</b>	<b>456.167,05</b>	<b>187.359,36</b>
<b>25.612</b>	<b>173.744,04</b>	<b>8.680,50</b>	<b>12</b>	<b>98,81</b>	<b>3,62</b>	<b>15.166</b>	<b>145.984,90</b>	<b>15.650,11</b>	<b>30.257</b>	<b>344.294,20</b>	<b>148.719,31</b>
4.515	28.526,42	1.854,77	2	11,35	1,49	4.364	34.556,63	4.744,79	5.365	50.542,84	18.675,86
2.064	16.508,12	449,33	3	9,15	0,35	2.149	21.360,64	2.370,03	2.845	43.368,68	16.143,71
3.573	23.215,11	1.608,02	2	20,58	0,85	2.548	17.888,67	2.498,86	3.569	38.613,48	16.905,10
567	8.976,28	109,17	—	—	—	750	15.442,03	747,05	1.518	31.536,26	13.067,24
3.320	22.200,96	1.021,00	2	1,73	0,18	1.712	16.499,91	2.155,04	3.017	34.079,82	19.008,95
1.454	19.682,07	322,61	—	—	—	738	16.104,96	744,49	2.533	41.364,55	16.623,70
6.520	34.752,54	2.492,97	1	45,00	0,15	858	8.120,16	583,74	6.642	59.189,91	27.118,42
2.479	15.388,37	581,03	—	—	—	1.988	15.207,75	1.730,04	3.091	30.119,23	12.176,16
1.120	4.494,17	241,60	2	11,00	0,60	59	784,15	76,07	1.677	15.479,43	9.000,16



## Segue Tav. 4 - Aziende con coltivazioni erbacee,

Superficie

Segue B - PER ZONA ALTIMETRICA

PROVINCIE E REGIONI  ZONE ALTIMETRICHE E REGIONI AGRARIE	TOTALE		Cereali					
	Aziende	Superficie	Aziende	Totale		Aziende	di cui frumento	
				Superficie			Superficie	
				totale delle aziende	a cereali		totale delle aziende	a frumento
AZIENDE								
<i>segue</i> POTENZA								
Collina . . . . .	23.524	179.285,37	17.597	142.147,49	67.640,42	16.820	140.187,49	51.615,57
Regione agraria 10 . . . . .	8.317	42.774,47	5.574	28.846,46	14.227,81	5.266	28.386,20	11.078,74
Regione agraria 11 . . . . .	4.877	41.327,71	3.733	36.724,28	18.151,18	3.607	36.268,44	14.589,49
Regione agraria 12 . . . . .	6.402	67.124,70	5.259	53.371,17	28.335,59	5.060	52.413,02	20.239,72
Regione agraria 13 . . . . .	3.928	28.058,49	3.031	23.205,58	6.925,84	2.887	23.069,83	5.707,62
<b>MATERA . . . . .</b>	<b>29.519</b>	<b>314.728,04</b>	<b>24.433</b>	<b>267.078,48</b>	<b>112.117,15</b>	<b>23.535</b>	<b>264.745,47</b>	<b>83.933,09</b>
Montagna (Regione agraria 1) . . . . .	1.543	17.102,17	1.376	9.601,66	3.580,15	1.343	9.571,26	3.113,17
Collina . . . . .	20.195	224.434,42	16.894	196.210,19	81.647,91	16.195	194.438,98	59.104,49
Regione agraria 2 . . . . .	2.141	25.346,00	1.776	22.489,32	11.681,30	1.691	22.268,79	7.690,06
Regione agraria 3 . . . . .	5.352	45.253,59	4.490	37.115,86	16.703,86	4.336	36.728,12	12.311,39
Regione agraria 4 . . . . .	2.840	34.675,18	2.396	30.407,78	14.847,28	2.200	29.922,53	8.957,11
Regione agraria 5 . . . . .	3.013	44.436,34	2.487	41.229,40	14.749,09	2.437	41.008,38	11.872,13
Regione agraria 6 . . . . .	3.065	39.456,15	2.311	34.210,56	10.672,68	2.254	33.972,14	8.055,25
Regione agraria 7 . . . . .	3.784	35.267,16	3.434	30.757,27	12.993,70	3.277	30.539,02	10.218,55
Pianura (Regione agraria 8) . . . . .	7.781	78.191,45	6.163	61.266,63	26.889,09	5.997	60.735,23	21.715,43
<b>BASILICATA . . . . .</b>	<b>100.558</b>	<b>903.289,31</b>	<b>84.797</b>	<b>692.503,73</b>	<b>270.669,90</b>	<b>82.410</b>	<b>686.383,69</b>	<b>199.878,55</b>
Montagna . . . . .	49.058	426.378,07	44.143	292.879,42	94.492,48	43.398	291.071,99	67.443,06
Collina . . . . .	43.719	403.719,79	34.491	338.357,68	149.288,33	33.015	334.576,47	110.720,06
Pianura . . . . .	7.781	73.191,45	6.163	61.266,63	26.889,09	5.997	60.735,23	21.715,43
<b>COSENZA . . . . .</b>	<b>97.323</b>	<b>621.628,32</b>	<b>73.063</b>	<b>406.682,42</b>	<b>113.713,08</b>	<b>69.921</b>	<b>400.212,22</b>	<b>92.286,54</b>
Montagna . . . . .	47.245	340.526,29	35.200	193.188,72	39.528,46	33.137	188.534,63	29.044,55
Regione agraria 1 . . . . .	3.527	27.917,57	3.018	15.646,80	5.351,56	2.825	15.398,55	3.774,31
Regione agraria 2 . . . . .	4.451	38.851,05	3.349	15.412,66	4.197,59	3.222	15.263,06	3.252,01
Regione agraria 3 . . . . .	6.792	56.478,76	4.594	36.763,65	5.294,31	4.350	35.482,29	4.153,40
Regione agraria 4 . . . . .	4.487	70.704,11	3.388	36.270,25	4.471,34	3.333	36.089,61	4.226,19
Regione agraria 5 . . . . .	5.922	27.107,35	4.086	18.045,13	4.175,07	3.903	17.739,87	3.085,71
Regione agraria 6 . . . . .	5.376	34.530,45	3.645	28.642,33	4.062,97	3.397	28.140,90	3.219,99
Regione agraria 7 . . . . .	5.673	39.432,43	4.671	17.127,81	4.197,68	4.250	16.467,91	2.833,47
Regione agraria 8 . . . . .	5.511	20.531,39	3.849	12.989,35	3.274,41	3.428	12.108,11	1.829,03
Regione agraria 9 . . . . .	5.506	24.973,18	4.600	12.290,74	4.503,53	4.429	11.844,33	2.670,44
Collina . . . . .	43.655	246.814,29	33.108	184.553,95	62.225,36	32.136	182.905,82	52.559,48
Regione agraria 10 . . . . .	2.858	25.103,20	2.709	19.515,81	4.828,60	2.685	19.475,56	4.060,30
Regione agraria 11 . . . . .	4.268	28.764,06	3.418	17.260,24	7.096,99	3.311	16.997,71	5.649,83
Regione agraria 12 . . . . .	10.476	44.801,04	8.055	35.196,08	14.003,96	7.823	34.919,30	11.951,23
Regione agraria 13 . . . . .	5.460	27.636,00	4.814	25.840,79	8.110,34	4.733	25.757,48	7.246,34
Regione agraria 14 . . . . .	5.823	22.015,95	5.016	19.651,52	7.325,51	4.950	19.547,07	6.213,46
Regione agraria 15 . . . . .	2.797	22.552,87	2.577	20.103,29	7.544,67	2.515	20.014,42	6.032,38
Regione agraria 16 . . . . .	7.320	47.124,65	3.469	28.371,20	8.929,21	3.330	28.036,39	8.116,72
Regione agraria 17 . . . . .	2.078	19.957,13	930	11.619,47	1.947,16	904	11.489,47	1.720,78
Regione agraria 18 . . . . .	2.575	8.859,39	2.120	6.995,55	2.438,92	1.885	6.668,42	1.568,44
Pianura (Regione agraria 19) . . . . .	6.423	34.287,74	4.755	28.939,75	11.956,26	4.648	28.771,77	10.682,51
<b>CATANZARO . . . . .</b>	<b>101.250</b>	<b>494.842,10</b>	<b>64.787</b>	<b>340.836,95</b>	<b>116.163,91</b>	<b>58.130</b>	<b>324.485,62</b>	<b>86.980,64</b>
Montagna . . . . .	21.387	136.467,51	11.580	70.846,08	14.988,77	9.241	64.746,93	10.991,04
Regione agraria 1 . . . . .	2.704	22.378,08	1.230	8.855,57	2.033,42	1.193	8.647,92	1.708,55
Regione agraria 2 . . . . .	6.200	22.848,40	4.667	19.218,71	3.947,07	4.350	18.465,92	2.646,28
Regione agraria 3 . . . . .	1.566	20.569,97	918	11.634,23	1.313,78	785	10.877,63	1.024,88
Regione agraria 4 . . . . .	6.523	46.322,27	1.679	17.942,93	4.656,70	1.316	16.551,03	4.181,69
Regione agraria 5 . . . . .	4.394	24.348,79	3.086	13.194,64	3.037,80	1.597	10.204,43	1.429,64
Collina . . . . .	69.502	290.895,08	46.177	210.143,33	76.662,82	42.094	200.493,17	54.558,67
Regione agraria 6 . . . . .	2.717	24.865,05	2.351	16.668,33	5.664,41	2.302	16.556,18	4.531,20
Regione agraria 7 . . . . .	2.205	17.729,24	1.876	15.010,63	4.877,34	1.830	14.713,23	3.843,33
Regione agraria 8 . . . . .	5.538	23.881,94	2.666	15.018,63	2.685,01	2.378	14.425,38	1.994,18
Regione agraria 9 . . . . .	9.441	23.068,64	5.918	13.882,54	4.354,40	5.427	12.792,51	2.680,45
Regione agraria 10 . . . . .	8.003	29.610,03	7.290	25.927,29	16.205,56	6.776	25.190,48	9.733,15
Regione agraria 11 . . . . .	8.390	29.241,11	4.491	18.516,28	7.226,10	3.668	17.047,36	4.202,91
Regione agraria 12 . . . . .	2.774	20.519,89	1.977	16.960,07	5.294,94	1.923	16.735,78	4.716,20
Regione agraria 13 . . . . .	5.241	15.388,65	3.479	10.834,38	3.369,48	3.268	10.479,72	2.470,08
Regione agraria 14 . . . . .	5.216	36.352,37	3.357	28.168,39	9.768,52	3.207	27.168,60	8.278,29
Regione agraria 15 . . . . .	2.478	9.292,10	1.727	6.985,82	2.512,01	1.655	6.860,19	1.857,15
Regione agraria 16 . . . . .	7.563	21.905,44	6.617	20.091,35	10.357,14	6.267	19.558,56	6.729,40
Regione agraria 17 . . . . .	9.936	39.040,62	4.428	22.079,62	4.347,91	3.393	18.965,18	3.522,33
Pianura . . . . .	10.361	67.479,51	7.030	59.847,54	24.512,32	6.795	59.245,52	21.430,93
Regione agraria 18 . . . . .	6.175	58.553,77	5.665	53.491,94	22.821,14	5.574	53.081,97	20.097,41
Regione agraria 19 . . . . .	4.186	8.925,74	1.365	6.355,60	1.691,18	1.221	6.163,55	1.333,52



per principali coltivazioni praticate e provincia  
in ettari

E REGIONE AGRARIA

CHE PRATICANO LA COLTIVAZIONE DI

Coltivazioni ortive			Coltivazioni floreali			Foraggere					
Aziende	Superficie		Aziende	Superficie		Prati avvicendati ed erbai			Prati permanenti e pascoli		
	totale delle aziende	a coltivazioni ortive		totale delle aziende	a coltivazioni floreali	Aziende	Superficie totale delle aziende	a prati avvicendati ed erbai	Aziende	Superficie totale delle aziende	a prati permanenti e pascoli
<b>2.614</b>	<b>20.297,42</b>	<b>710,68</b>	<b>4</b>	<b>12,07</b>	<b>2,23</b>	<b>3.168</b>	<b>52.736,47</b>	<b>6.549,84</b>	<b>6.412</b>	<b>111.872,85</b>	<b>38.640,05</b>
570	3.825,66	182,84	—	—	—	1.434	13.136,21	2.574,11	1.993	22.484,24	7.804,79
167	2.506,83	114,98	—	—	—	313	8.886,99	985,26	679	19.933,54	8.438,58
375	6.320,39	118,00	2	9,00	1,01	650	17.023,39	1.792,43	2.115	44.976,46	12.575,36
1.502	7.644,54	294,86	2	3,07	1,22	771	13.689,88	1.198,04	1.625	24.478,61	9.821,32
<b>4.720</b>	<b>61.899,48</b>	<b>1.980,44</b>	<b>15</b>	<b>415,42</b>	<b>7,99</b>	<b>5.767</b>	<b>120.648,86</b>	<b>13.351,29</b>	<b>8.199</b>	<b>209.216,88</b>	<b>77.263,55</b>
113	808,16	16,86	—	—	—	353	4.379,99	591,62	560	10.033,46	2.689,98
<b>2.668</b>	<b>35.716,46</b>	<b>797,88</b>	<b>5</b>	<b>359,74</b>	<b>3,98</b>	<b>3.387</b>	<b>83.096,71</b>	<b>8.133,24</b>	<b>6.141</b>	<b>158.265,87</b>	<b>59.296,78</b>
103	2.550,11	34,55	—	—	—	377	12.159,45	779,78	355	13.859,72	5.087,34
289	3.554,14	117,97	—	—	—	485	9.449,73	986,29	1.430	29.550,33	10.129,43
796	11.746,71	338,14	1	2,60	0,76	323	9.882,30	730,37	342	18.471,66	7.694,77
198	3.741,80	68,12	2	35,00	2,64	494	20.937,66	1.721,41	1.700	37.966,10	13.130,32
303	5.717,23	107,87	—	—	—	138	10.471,59	734,13	759	30.681,59	14.523,86
979	8.406,47	131,21	2	322,14	0,58	1.570	20.195,98	3.181,26	1.555	27.736,47	8.731,06
<b>1.939</b>	<b>25.374,86</b>	<b>1.166,72</b>	<b>10</b>	<b>55,68</b>	<b>4,01</b>	<b>2.027</b>	<b>33.172,16</b>	<b>4.626,43</b>	<b>1.498</b>	<b>40.917,55</b>	<b>15.276,79</b>
<b>32.946</b>	<b>255.940,94</b>	<b>11.371,62</b>	<b>31</b>	<b>526,30</b>	<b>13,84</b>	<b>24.101</b>	<b>319.350,23</b>	<b>35.551,24</b>	<b>44.868</b>	<b>665.383,93</b>	<b>264.622,91</b>
25.725	174.552,20	8.697,36	12	98,81	3,62	15.519	150.344,89	16.241,73	30.817	354.327,66	151.409,29
5.282	56.013,88	1.508,54	9	371,81	6,21	6.555	135.833,18	14.683,08	12.553	270.138,72	97.936,83
1.939	25.374,86	1.165,72	10	55,68	4,01	2.027	33.172,16	4.626,43	1.498	40.917,55	15.276,79
<b>43.610</b>	<b>235.851,24</b>	<b>17.043,59</b>	<b>62</b>	<b>193,10</b>	<b>11,85</b>	<b>26.363</b>	<b>194.558,29</b>	<b>29.768,92</b>	<b>34.904</b>	<b>439.583,74</b>	<b>169.388,52</b>
<b>28.195</b>	<b>150.890,53</b>	<b>10.515,80</b>	<b>36</b>	<b>149,26</b>	<b>7,87</b>	<b>9.122</b>	<b>67.960,23</b>	<b>7.099,18</b>	<b>18.673</b>	<b>258.052,43</b>	<b>106.304,64</b>
1.419	10.294,49	785,38	1	8,54	0,01	119	2.469,69	116,35	2.027	25.786,55	10.167,24
1.527	8.213,80	308,32	1	3,50	0,25	1.049	6.707,82	777,37	1.648	28.492,76	8.990,29
3.123	22.769,31	1.071,79	10	50,87	0,96	949	10.841,09	713,10	2.763	45.443,49	27.322,04
3.103	29.502,51	2.429,08	2	1,03	0,55	713	9.528,01	1.127,52	1.028	55.990,91	20.458,17
3.441	16.127,79	1.307,28	7	7,44	1,35	2.259	12.965,99	1.789,25	2.927	20.384,09	7.328,43
3.695	27.341,97	1.723,09	5	66,37	3,72	836	10.658,84	1.121,72	1.596	24.641,58	8.636,92
3.307	12.320,85	758,41	5	2,34	0,18	631	4.414,26	292,96	2.537	29.154,96	12.577,02
3.888	12.269,73	1.086,26	1	1,32	0,08	825	4.486,76	584,19	2.051	13.429,34	5.182,07
4.692	12.050,08	1.045,69	4	7,85	0,77	1.741	5.887,77	576,72	2.096	14.728,75	5.642,46
<b>14.829</b>	<b>77.752,22</b>	<b>5.909,69</b>	<b>25</b>	<b>43,70</b>	<b>3,94</b>	<b>15.923</b>	<b>109.530,35</b>	<b>19.607,01</b>	<b>14.993</b>	<b>161.729,61</b>	<b>56.402,19</b>
570	5.856,94	64,28	1	5,06	0,33	1.221	11.307,29	960,09	1.767	21.499,28	6.718,88
632	3.664,61	381,66	—	—	—	1.399	11.353,52	2.116,36	1.308	21.408,53	12.078,15
3.622	20.252,59	1.296,54	7	13,57	0,75	4.757	27.032,48	6.413,91	3.408	24.538,53	6.630,62
2.428	15.100,54	1.278,46	1	1,14	0,54	2.587	17.793,50	3.022,60	1.823	16.248,29	4.185,21
4.170	15.623,27	1.144,72	14	12,16	1,30	3.156	15.634,09	3.366,83	2.078	13.446,78	2.675,06
82	996,99	38,83	—	—	—	883	9.174,37	942,57	831	14.195,68	3.424,07
1.074	7.555,87	864,05	1	11,50	1,00	919	9.854,78	1.526,35	1.851	27.833,46	9.089,77
261	2.488,85	131,13	—	—	—	154	3.227,12	428,90	828	16.075,71	9.431,60
1.990	6.212,56	710,02	1	0,27	0,02	847	4.153,20	829,40	1.099	6.483,35	2.168,83
<b>586</b>	<b>7.208,49</b>	<b>618,60</b>	<b>1</b>	<b>0,14</b>	<b>0,04</b>	<b>1.318</b>	<b>17.067,71</b>	<b>3.062,73</b>	<b>1.238</b>	<b>19.801,70</b>	<b>6.681,69</b>
<b>34.040</b>	<b>155.083,79</b>	<b>12.652,00</b>	<b>52</b>	<b>198,15</b>	<b>16,23</b>	<b>20.617</b>	<b>134.873,88</b>	<b>24.921,48</b>	<b>30.839</b>	<b>274.626,62</b>	<b>98.224,93</b>
<b>10.873</b>	<b>55.795,07</b>	<b>4.782,79</b>	<b>10</b>	<b>15,71</b>	<b>2,60</b>	<b>812</b>	<b>13.687,94</b>	<b>1.093,21</b>	<b>6.887</b>	<b>75.957,00</b>	<b>29.161,48</b>
780	4.591,32	300,78	—	—	—	78	2.428,11	90,41	1.213	15.093,88	7.266,89
4.896	19.447,13	2.476,01	6	10,02	1,68	350	2.788,89	294,34	1.814	9.470,96	2.451,13
1.051	11.662,85	810,19	—	—	—	55	3.356,04	176,42	802	13.017,64	5.105,43
2.078	9.784,01	442,27	3	4,30	0,67	130	2.981,84	301,00	2.122	24.658,68	10.196,57
2.068	10.309,76	753,54	1	1,39	0,25	199	2.133,06	231,04	916	13.715,84	4.141,46
<b>20.617</b>	<b>86.947,25</b>	<b>6.227,63</b>	<b>37</b>	<b>144,80</b>	<b>12,01</b>	<b>18.504</b>	<b>97.731,23</b>	<b>20.513,62</b>	<b>21.805</b>	<b>162.209,19</b>	<b>55.555,85</b>
311	2.582,51	53,18	1	3,16	0,33	540	4.563,52	463,98	1.177	17.398,60	7.897,13
172	1.608,84	52,19	—	—	—	186	4.353,92	398,86	1.073	11.998,09	6.006,68
2.053	11.350,39	650,11	1	1,66	1,70	717	6.950,65	917,39	1.783	13.947,08	4.684,05
3.941	9.958,15	691,86	1	9,33	0,33	1.437	5.096,48	727,00	2.667	13.054,23	4.713,16
1.631	7.282,04	319,28	—	—	—	6.137	23.897,52	8.109,56	1.463	9.204,96	1.851,78
3.196	12.161,89	952,49	3	4,68	0,55	973	6.076,23	730,17	2.170	11.965,98	3.058,98
55	1.373,52	26,85	—	—	—	284	4.778,36	341,86	959	12.475,05	5.713,13
3.100	9.585,66	941,40	3	20,59	0,77	333	2.555,18	309,73	1.315	8.093,89	1.731,87
746	8.009,64	431,09	7	26,95	1,36	391	8.163,72	963,46	2.083	25.244,90	8.715,18
650	2.865,11	300,88	—	—	—	518	2.919,56	455,98	710	3.427,00	771,63
2.472	8.728,05	1.306,20	11	23,03	6,31	5.232	17.581,38	5.195,66	2.554	11.021,48	3.352,67
2.290	11.441,45	502,10	10	55,40	0,66	1.756	10.794,71	1.899,97	3.851	24.377,93	7.059,59
<b>2.550</b>	<b>12.341,47</b>	<b>1.641,58</b>	<b>5</b>	<b>37,64</b>	<b>1,62</b>	<b>1.301</b>	<b>23.454,71</b>	<b>3.314,65</b>	<b>2.187</b>	<b>36.460,43</b>	<b>13.507,60</b>
814	6.194,66	570,42	—	—	—	897	19.185,32	2.509,22	1.753	32.823,63	12.629,69
1.736	6.146,81	1.071,16	5	37,64	1,62	404	4.269,39	805,43	414	3.636,80	877,91

## Segue Tav. 4 — Aziende con coltivazioni erbacee,

Superficie

Segue B - PER ZONA ALTIMETRICA

PROVINCIE E REGIONI  ZONE ALTIMETRICHE E REGIONI AGRARIE	TOTALE		AZIENDE					
	Aziende	Superficie	Cereali					
			Totale			di cui frumento		
			Aziende	Superficie		Aziende	Superficie	
totale delle aziende	a cereali	totale delle aziende		a frumento				
<b>REGGIO DI CALABRIA</b> . . . . .	<b>79.508</b>	<b>291.356,96</b>	<b>31.472</b>	<b>162.187,11</b>	<b>35.511,69</b>	<b>23.799</b>	<b>138.545,28</b>	<b>26.681,60</b>
Montagna . . . . .	<b>23.478</b>	<b>110.626,97</b>	<b>10.656</b>	<b>59.664,48</b>	<b>10.540,33</b>	<b>6.556</b>	<b>45.825,95</b>	<b>6.097,35</b>
Regione agraria 1 . . . . .	1.918	9.639,27	1.068	7.792,75	1.730,73	484	5.993,69	714,91
Regione agraria 2 . . . . .	5.134	17.633,50	1.189	5.347,65	931,82	113	2.409,89	272,93
Regione agraria 3 . . . . .	7.793	24.054,39	4.962	13.282,80	3.083,26	3.687	11.435,96	2.212,80
Regione agraria 4 . . . . .	4.681	22.732,59	1.083	9.910,73	1.741,62	453	6.378,39	592,45
Regione agraria 5 . . . . .	3.952	36.567,22	2.354	23.330,55	3.052,90	1.819	19.608,02	2.304,26
Collina . . . . .	<b>49.608</b>	<b>160.840,54</b>	<b>19.600</b>	<b>95.199,80</b>	<b>23.667,85</b>	<b>16.897</b>	<b>88.368,73</b>	<b>20.029,07</b>
Regione agraria 6 . . . . .	2.737	7.487,61	488	3.907,28	1.325,85	396	3.638,51	897,64
Regione agraria 7 . . . . .	10.369	37.202,55	5.395	23.015,87	5.811,63	4.204	20.137,49	4.710,65
Regione agraria 8 . . . . .	16.684	48.879,24	4.131	21.024,81	5.069,55	3.329	18.867,98	3.786,41
Regione agraria 9 . . . . .	9.135	25.243,57	4.225	17.563,38	4.087,32	3.897	16.845,61	3.677,77
Regione agraria 10 . . . . .	10.683	42.027,57	5.361	29.688,46	7.373,50	5.071	28.879,14	6.956,60
Pianura (Regione agraria 11) . . . . .	<b>6.422</b>	<b>19.889,45</b>	<b>1.216</b>	<b>7.322,83</b>	<b>1.303,51</b>	<b>346</b>	<b>4.350,60</b>	<b>555,18</b>
<b>CALABRIA</b> . . . . .	<b>278.081</b>	<b>1.407.827,38</b>	<b>169.322</b>	<b>909.706,48</b>	<b>265.388,68</b>	<b>151.850</b>	<b>863.243,12</b>	<b>205.948,78</b>
Montagna . . . . .	92.110	587.620,77	57.436	323.699,28	65.057,56	48.934	299.107,51	46.132,94
Collina . . . . .	162.765	698.549,91	98.885	489.897,08	162.556,03	91.127	471.767,72	127.147,22
Pianura . . . . .	23.206	121.656,70	13.001	96.110,12	37.775,09	11.789	92.367,89	32.668,62
<b>TRAPANI</b> . . . . .	<b>64.378</b>	<b>227.073,90</b>	<b>42.617</b>	<b>190.539,55</b>	<b>70.749,85</b>	<b>39.519</b>	<b>182.954,26</b>	<b>58.572,12</b>
Collina . . . . .	<b>33.644</b>	<b>118.817,39</b>	<b>23.780</b>	<b>100.211,66</b>	<b>38.730,76</b>	<b>21.850</b>	<b>95.785,14</b>	<b>32.235,01</b>
Regione agraria 1 . . . . .	16.386	58.976,95	12.641	54.669,51	22.870,25	12.154	53.880,13	18.691,32
Regione agraria 2 . . . . .	14.078	52.947,10	10.051	42.790,73	15.571,34	9.631	41.710,74	13.526,35
Regione agraria 3 . . . . .	3.180	6.893,34	1.088	2.751,42	289,17	65	194,27	17,34
Pianura . . . . .	<b>30.734</b>	<b>108.256,51</b>	<b>18.837</b>	<b>90.327,89</b>	<b>32.019,09</b>	<b>17.669</b>	<b>87.169,12</b>	<b>26.337,11</b>
Regione agraria 4 . . . . .	17.799	60.925,35	12.202	54.498,98	20.648,33	11.409	52.983,60	16.626,90
Regione agraria 5 . . . . .	12.575	44.078,65	6.512	34.152,65	11.030,76	6.180	33.144,18	9.575,10
Regione agraria 6 . . . . .	360	3.252,51	123	1.676,26	340,00	80	1.041,34	135,11
<b>PALERMO</b> . . . . .	<b>100.962</b>	<b>466.210,48</b>	<b>63.759</b>	<b>373.872,57</b>	<b>161.856,86</b>	<b>62.764</b>	<b>370.849,82</b>	<b>147.375,33</b>
Montagna . . . . .	<b>31.979</b>	<b>201.825,63</b>	<b>24.413</b>	<b>169.468,54</b>	<b>66.562,01</b>	<b>24.010</b>	<b>168.303,99</b>	<b>60.721,41</b>
Regione agraria 1 . . . . .	6.420	43.808,13	5.547	40.707,55	18.849,81	5.471	40.331,45	16.372,24
Regione agraria 2 . . . . .	6.586	40.637,43	4.829	38.374,35	17.190,12	4.701	38.170,38	15.496,03
Regione agraria 3 . . . . .	13.041	76.708,46	9.821	60.439,27	24.053,66	9.670	59.951,32	22.739,60
Regione agraria 4 . . . . .	5.932	40.671,61	4.216	29.947,37	6.458,42	4.168	29.850,84	6.113,54
Collina . . . . .	<b>56.078</b>	<b>238.787,88</b>	<b>36.217</b>	<b>195.132,21</b>	<b>91.858,17</b>	<b>35.695</b>	<b>193.447,85</b>	<b>83.327,89</b>
Regione agraria 5 . . . . .	11.517	64.700,86	7.482	51.684,12	27.553,51	7.363	50.892,89	24.758,01
Regione agraria 6 . . . . .	9.589	34.839,17	7.136	30.019,59	14.003,48	7.063	29.865,57	13.081,75
Regione agraria 7 . . . . .	9.776	53.950,07	8.402	50.875,86	24.628,81	8.251	50.556,11	21.888,40
Regione agraria 8 . . . . .	5.533	32.016,18	4.766	30.847,18	14.396,49	4.662	30.552,85	12.699,29
Regione agraria 9 . . . . .	1.935	9.272,50	1.420	8.611,36	3.164,60	1.406	8.594,39	3.111,18
Regione agraria 10 . . . . .	4.536	12.281,76	563	2.386,94	493,10	557	2.377,24	485,08
Regione agraria 11 . . . . .	13.192	31.726,84	6.448	20.707,16	7.618,18	6.393	20.608,80	7.304,18
Pianura . . . . .	<b>12.905</b>	<b>25.597,47</b>	<b>3.129</b>	<b>9.271,82</b>	<b>3.446,68</b>	<b>3.059</b>	<b>9.097,98</b>	<b>3.326,03</b>
Regione agraria 12 . . . . .	7.070	12.487,58	2.910	7.729,50	2.776,34	2.866	7.611,26	2.725,49
Regione agraria 13 . . . . .	5.628	12.416,74	61	1.029,31	480,98	51	1.017,99	476,72
Regione agraria 14 . . . . .	207	693,15	158	513,01	189,36	142	468,73	123,82
<b>MESSINA</b> . . . . .	<b>84.516</b>	<b>292.492,63</b>	<b>35.566</b>	<b>163.654,58</b>	<b>36.941,37</b>	<b>33.901</b>	<b>158.987,02</b>	<b>34.672,49</b>
Montagna . . . . .	<b>47.000</b>	<b>200.580,32</b>	<b>19.934</b>	<b>106.187,78</b>	<b>23.876,81</b>	<b>19.210</b>	<b>104.371,27</b>	<b>22.789,58</b>
Regione agraria 1 . . . . .	4.382	42.381,00	3.030	21.310,58	6.428,43	3.019	21.282,04	6.363,22
Regione agraria 2 . . . . .	7.561	32.721,29	3.489	22.771,38	5.348,50	3.421	22.605,64	5.194,81
Regione agraria 3 . . . . .	12.178	47.413,94	7.587	32.863,51	6.984,78	7.432	32.635,10	6.440,57
Regione agraria 4 . . . . .	5.399	36.464,74	1.947	17.017,01	2.518,10	1.917	16.830,27	2.431,65
Regione agraria 5 . . . . .	10.134	25.104,05	2.009	5.797,92	1.388,50	1.751	5.285,61	1.160,90
Regione agraria 6 . . . . .	7.346	16.495,29	1.872	6.407,38	1.208,50	1.670	5.732,61	1.148,43
Collina . . . . .	<b>37.516</b>	<b>91.912,31</b>	<b>15.632</b>	<b>57.466,80</b>	<b>13.064,56</b>	<b>14.691</b>	<b>54.615,75</b>	<b>11.982,91</b>
Regione agraria 7 . . . . .	3.577	9.791,22	2.181	7.884,70	2.422,01	2.144	7.813,61	2.347,86
Regione agraria 8 . . . . .	12.961	30.912,25	6.522	20.235,29	4.460,91	6.272	19.899,60	4.127,28
Regione agraria 9 . . . . .	15.671	37.642,41	4.367	21.055,22	4.490,13	4.045	19.604,21	3.937,69
Regione agraria 10 . . . . .	2.921	6.944,84	1.500	4.396,12	1.148,99	1.485	4.340,65	1.144,74
Regione agraria 11 . . . . .	2.386	6.621,59	1.062	3.915,47	542,52	745	2.957,68	375,34

## per principali coltivazioni praticate e provincia

in ettari

E REGIONE AGRARIA

CHE PRATICANO LA COLTIVAZIONE DI

Coltivazioni ortive			Coltivazioni floreali			Foraggere					
Aziende	Superficie		Aziende	Superficie		Prati avvicendati ed erbai			Prati permanenti e pascoli		
	totale delle aziende	a coltivazioni ortive		totale delle aziende	a coltivazioni floreali	Aziende	Superficie	a prati avvicendati ed erbai	Aziende	Superficie	
						totale delle aziende				totale delle aziende	a prati permanenti e pascoli
<b>16.289</b>	<b>77.064,26</b>	<b>5.710,81</b>	<b>90</b>	<b>1.038,79</b>	<b>460,84</b>	<b>10.139</b>	<b>69.728,96</b>	<b>13.837,94</b>	<b>29.212</b>	<b>200.906,61</b>	<b>69.758,79</b>
<b>6.146</b>	<b>33.839,69</b>	<b>2.321,99</b>	<b>6</b>	<b>10,63</b>	<b>0,46</b>	<b>2.081</b>	<b>23.472,67</b>	<b>3.530,97</b>	<b>7.962</b>	<b>80.663,36</b>	<b>23.959,48</b>
395	2.919,20	104,98	—	—	—	65	2.703,20	114,66	593	6.911,60	1.310,52
941	3.756,84	266,50	3	0,25	0,11	298	3.391,64	372,15	599	7.707,63	2.887,02
1.571	7.149,05	381,64	—	—	—	1.003	4.286,91	980,32	3.681	19.630,71	6.007,19
1.728	11.571,26	1.133,60	3	10,38	0,35	144	2.080,81	67,15	962	14.853,44	3.974,50
1.511	8.443,34	435,27	—	—	—	571	11.010,11	1.996,69	2.127	31.559,98	9.780,25
<b>9.060</b>	<b>37.967,40</b>	<b>2.707,25</b>	<b>80</b>	<b>1.007,83</b>	<b>458,54</b>	<b>7.468</b>	<b>39.869,32</b>	<b>9.100,00</b>	<b>20.768</b>	<b>114.763,06</b>	<b>44.672,50</b>
96	989,81	37,69	2	42,18	6,03	98	1.301,20	179,25	486	4.027,93	1.063,69
1.818	6.347,60	350,47	6	154,43	17,53	1.197	7.974,12	1.571,57	5.144	26.349,00	7.584,48
2.818	12.266,01	1.338,65	17	344,45	73,91	1.273	4.762,16	720,34	5.559	33.157,94	12.328,84
2.935	8.444,45	584,49	29	138,96	321,33	1.623	7.423,45	1.628,19	3.455	16.774,10	6.258,47
1.393	9.919,53	395,95	26	327,81	39,74	3.277	18.408,39	5.000,65	6.124	34.454,09	17.437,02
<b>1.083</b>	<b>5.257,17</b>	<b>681,57</b>	<b>4</b>	<b>20,33</b>	<b>1,84</b>	<b>590</b>	<b>6.386,97</b>	<b>1.206,97</b>	<b>482</b>	<b>5.480,19</b>	<b>1.126,81</b>
<b>93.939</b>	<b>467.999,29</b>	<b>35.406,40</b>	<b>204</b>	<b>1.430,04</b>	<b>488,92</b>	<b>57.119</b>	<b>399.161,13</b>	<b>68.528,34</b>	<b>94.955</b>	<b>915.116,97</b>	<b>337.372,24</b>
45.214	240.525,29	17.620,08	52	175,60	10,93	12.015	105.120,84	11.723,36	33.502	414.672,79	159.425,60
44.506	202.666,87	14.844,57	142	1.196,33	474,49	41.895	247.130,90	49.220,63	57.566	438.701,86	156.630,54
4.219	24.807,13	2.941,75	10	58,11	3,50	3.209	46.909,39	7.584,35	3.887	61.742,32	21.316,10
<b>6.862</b>	<b>33.485,94</b>	<b>2.715,82</b>	<b>73</b>	<b>203,21</b>	<b>29,63</b>	<b>15.938</b>	<b>98.651,26</b>	<b>19.278,89</b>	<b>13.278</b>	<b>89.361,00</b>	<b>21.643,50</b>
<b>2.745</b>	<b>13.601,18</b>	<b>1.033,68</b>	<b>28</b>	<b>40,88</b>	<b>8,38</b>	<b>11.680</b>	<b>66.097,40</b>	<b>14.182,44</b>	<b>7.200</b>	<b>50.597,42</b>	<b>14.748,87</b>
1.074	6.841,48	583,77	8	13,37	1,97	6.479	40.521,07	8.549,98	3.232	23.154,96	3.090,94
1.162	5.555,64	432,88	18	24,49	6,38	4.343	23.513,91	5.243,54	3.391	25.931,76	11.539,53
509	1.204,06	17,03	2	3,02	0,03	858	2.062,42	388,92	577	1.510,70	118,40
<b>4.117</b>	<b>19.884,76</b>	<b>1.682,14</b>	<b>45</b>	<b>162,33</b>	<b>27,25</b>	<b>4.258</b>	<b>32.553,86</b>	<b>5.096,45</b>	<b>6.078</b>	<b>38.763,58</b>	<b>6.894,63</b>
3.103	13.802,55	1.247,74	38	116,73	17,79	3.613	25.678,44	4.081,85	4.283	22.159,64	2.886,69
971	5.630,28	413,84	6	45,23	3,31	601	6.407,71	966,90	1.528	13.451,21	1.256,63
43	451,93	20,56	1	0,37	0,15	44	467,71	47,70	267	3.152,73	2.751,31
<b>5.321</b>	<b>36.735,99</b>	<b>3.544,35</b>	<b>78</b>	<b>431,05</b>	<b>26,96</b>	<b>25.895</b>	<b>225.372,27</b>	<b>53.043,64</b>	<b>28.070</b>	<b>265.655,92</b>	<b>115.267,97</b>
<b>624</b>	<b>12.377,10</b>	<b>289,82</b>	<b>10</b>	<b>154,20</b>	<b>7,68</b>	<b>11.271</b>	<b>105.703,50</b>	<b>25.098,36</b>	<b>11.208</b>	<b>133.596,42</b>	<b>62.015,68</b>
148	3.300,99	49,54	4	13,52	3,17	2.881	32.183,45	6.962,37	1.938	27.431,93	10.932,75
134	1.764,47	96,65	2	136,09	4,00	1.281	19.376,15	4.586,05	2.751	27.848,52	10.165,31
209	3.476,51	68,60	—	—	—	5.384	41.076,38	11.070,91	4.180	45.572,35	20.539,40
133	3.835,13	75,03	4	4,59	0,46	1.725	13.067,52	2.479,03	2.339	32.743,62	20.378,22
<b>3.070</b>	<b>20.162,66</b>	<b>1.961,92</b>	<b>28</b>	<b>39,98</b>	<b>4,55</b>	<b>14.160</b>	<b>117.624,57</b>	<b>27.398,13</b>	<b>14.984</b>	<b>121.909,61</b>	<b>48.315,36</b>
320	4.623,95	227,86	5	26,33	2,00	3.231	32.161,39	7.983,81	2.461	29.553,42	10.248,80
381	2.106,19	165,59	2	7,85	0,28	2.060	14.021,58	2.831,93	3.171	19.509,61	9.482,30
531	4.080,73	318,54	—	—	—	3.734	34.340,25	7.369,10	2.573	26.120,17	8.647,37
169	1.962,15	56,45	—	0,03	0,02	3.142	26.107,97	6.333,27	2.442	19.455,38	5.300,78
76	449,59	16,96	1	0,06	0,03	633	4.655,85	1.231,35	593	5.323,60	1.718,71
155	699,11	99,35	2	0,59	0,29	850	2.201,61	790,39	1.618	8.345,66	6.268,80
1.438	6.240,94	1.077,17	17	5,12	1,93	510	4.135,92	858,28	2.126	13.601,77	6.648,60
<b>1.627</b>	<b>4.196,23</b>	<b>1.292,61</b>	<b>40</b>	<b>236,87</b>	<b>14,78</b>	<b>464</b>	<b>2.044,20</b>	<b>547,15</b>	<b>1.878</b>	<b>10.149,89</b>	<b>4.936,93</b>
742	2.009,03	351,87	3	4,25	0,31	344	1.448,89	313,94	1.129	3.137,38	1.184,11
744	1.694,96	870,19	36	231,78	14,40	43	280,24	128,30	635	6.504,87	3.569,51
141	492,24	70,55	1	0,84	0,07	77	315,07	104,91	114	507,64	183,31
<b>14.663</b>	<b>53.309,40</b>	<b>5.052,25</b>	<b>144</b>	<b>3.633,25</b>	<b>109,28</b>	<b>11.766</b>	<b>60.489,26</b>	<b>11.162,64</b>	<b>35.018</b>	<b>213.877,83</b>	<b>105.931,22</b>
<b>5.863</b>	<b>24.566,28</b>	<b>1.220,01</b>	<b>108</b>	<b>3.429,27</b>	<b>91,18</b>	<b>7.486</b>	<b>38.776,80</b>	<b>7.385,25</b>	<b>22.721</b>	<b>155.017,87</b>	<b>81.086,28</b>
31	119,41	13,56	1	2.732,61	1,80	1.043	11.256,73	2.444,16	1.818	28.842,05	17.948,36
893	6.169,06	109,52	2	146,35	0,92	884	5.065,77	806,82	4.690	27.913,19	10.864,26
1.500	6.868,58	277,48	4	6,91	1,35	2.548	12.437,93	2.106,00	7.466	41.337,62	25.440,74
195	1.353,19	42,35	4	9,96	1,29	452	3.045,75	547,73	2.091	27.161,48	13.420,30
2.183	5.766,55	633,55	93	494,73	74,80	1.368	3.808,53	676,78	2.658	15.890,57	5.739,42
1.061	4.289,49	143,55	4	38,71	11,02	1.191	3.162,09	803,76	3.998	13.872,96	7.673,20
<b>8.800</b>	<b>28.743,12</b>	<b>3.832,24</b>	<b>36</b>	<b>203,98</b>	<b>18,10</b>	<b>4.280</b>	<b>21.712,46</b>	<b>3.777,39</b>	<b>12.297</b>	<b>58.859,96</b>	<b>24.844,94</b>
125	725,72	60,08	1	1,00	0,20	440	2.108,97	431,65	1.130	5.376,44	1.516,66
3.606	11.642,89	854,71	6	124,98	1,22	1.136	6.049,79	799,16	5.296	20.477,11	6.189,38
3.713	12.115,98	2.722,87	21	35,25	16,41	2.203	11.635,16	2.054,90	2.933	23.792,98	12.665,29
229	1.051,03	46,89	2	1,61	0,09	315	1.261,37	345,32	1.641	4.902,77	2.423,25
1.127	3.207,50	147,69	6	41,14	0,18	186	657,17	146,36	1.297	4.310,66	2.050,36

Segue Tav. 4 — Aziende con coltivazioni erbacee,  
Superficie  
Segue B — PER ZONA ALTIMETRICA

PROVINCIE E REGIONI  ZONE ALTIMETRICHE E REGIONI AGRARIE	TOTALE		AZIENDE					
	Aziende	Superficie	Cereali					
			Aziende	Totale		Aziende	di cui frumento	
				Superficie			Superficie	
			totale delle aziende	a cereali		totale delle aziende	a frumento	
<b>AGRIGENTO</b> . . . . .	<b>71.606</b>	<b>286.255,27</b>	<b>52.152</b>	<b>248.814,66</b>	<b>117.199,42</b>	<b>50.718</b>	<b>245.345,50</b>	<b>109.188,23</b>
Montagna (Regione agraria 1) . . . . .	5.791	34.153,94	4.622	29.980,40	14.040,47	4.546	29.562,52	12.805,46
Collina . . . . .	58.449	212.548,67	41.779	183.181,03	87.079,87	40.807	181.163,38	82.523,95
Regione agraria 2 . . . . .	8.242	42.917,86	6.745	37.583,99	17.644,54	6.510	37.175,80	15.678,16
Regione agraria 3 . . . . .	15.410	53.228,03	11.384	46.678,49	21.590,44	11.104	46.173,59	20.651,93
Regione agraria 4 . . . . .	16.004	45.787,46	10.996	40.310,49	19.953,34	10.854	40.050,49	19.699,32
Regione agraria 5 . . . . .	12.937	47.030,69	8.970	39.701,97	19.316,95	8.754	39.176,50	18.330,59
Regione agraria 6 . . . . .	5.856	23.584,63	3.684	18.906,09	8.574,60	3.585	18.587,00	8.163,95
Pianura . . . . .	7.366	39.552,66	5.751	35.653,23	16.079,08	5.365	34.619,60	13.858,82
Regione agraria 7 . . . . .	6.913	38.885,52	5.480	35.088,65	15.777,30	5.336	34.497,20	13.830,94
Regione agraria 8 . . . . .	453	667,14	271	564,58	301,78	29	122,40	27,88
<b>CALTANISSETTA</b> . . . . .	<b>38.411</b>	<b>191.567,59</b>	<b>27.886</b>	<b>166.999,49</b>	<b>77.041,15</b>	<b>26.788</b>	<b>163.612,25</b>	<b>72.215,29</b>
Collina . . . . .	33.966	171.510,25	25.781	151.780,92	70.240,71	24.828	149.101,14	66.149,14
Regione agraria 1 . . . . .	10.409	40.997,18	8.143	37.705,89	17.118,26	8.003	37.392,40	16.634,06
Regione agraria 2 . . . . .	8.797	59.589,46	7.472	55.280,31	25.799,26	7.363	54.810,21	25.318,15
Regione agraria 3 . . . . .	10.703	46.027,74	7.238	37.099,68	17.341,36	6.599	35.567,62	14.628,66
Regione agraria 4 . . . . .	4.057	24.895,87	2.928	21.695,04	9.981,83	2.863	21.330,91	9.568,27
Pianura (Regione agraria 5) . . . . .	4.445	20.057,34	2.105	15.218,57	6.800,44	1.960	14.511,11	6.068,15
<b>ENNA</b> . . . . .	<b>41.156</b>	<b>235.975,50</b>	<b>28.074</b>	<b>195.796,93</b>	<b>83.153,79</b>	<b>27.004</b>	<b>193.375,21</b>	<b>78.677,63</b>
Montagna (Regione agraria 1) . . . . .	5.062	48.089,62	4.369	38.800,83	13.178,58	4.352	38.728,05	13.055,99
Collina . . . . .	36.094	187.885,88	23.705	156.996,10	69.975,21	22.652	154.647,16	65.621,64
Regione agraria 2 . . . . .	9.921	55.654,52	6.237	47.235,73	18.917,87	6.114	46.932,34	18.378,75
Regione agraria 3 . . . . .	12.681	64.988,75	8.858	56.608,64	25.208,01	8.694	56.170,44	24.252,93
Regione agraria 4 . . . . .	13.492	67.242,61	8.610	53.151,73	25.849,33	7.844	51.544,38	22.989,96
<b>CATANIA</b> . . . . .	<b>86.380</b>	<b>301.309,50</b>	<b>38.785</b>	<b>189.575,57</b>	<b>93.095,87</b>	<b>35.598</b>	<b>183.092,40</b>	<b>84.376,74</b>
Montagna . . . . .	21.591	80.739,19	8.920	38.556,28	14.735,13	8.441	37.260,69	13.891,66
Regione agraria 1 . . . . .	13.183	52.550,10	7.905	32.921,86	13.543,64	7.458	31.809,18	12.732,81
Regione agraria 2 . . . . .	8.408	28.189,09	1.015	5.634,42	1.191,49	983	5.451,51	1.158,85
Collina . . . . .	59.784	199.500,73	28.416	136.689,01	72.149,70	25.743	131.618,83	64.554,24
Regione agraria 3 . . . . .	6.921	44.183,63	5.277	40.752,98	24.430,81	5.231	40.574,54	23.710,47
Regione agraria 4 . . . . .	17.129	46.101,28	11.048	35.429,40	17.596,91	9.774	33.396,06	14.391,00
Regione agraria 5 . . . . .	14.172	52.419,93	9.279	39.500,61	18.884,22	8.523	38.207,58	16.170,51
Regione agraria 6 . . . . .	8.043	33.991,47	2.509	20.125,64	10.994,25	1.927	18.678,40	10.069,00
Regione agraria 7 . . . . .	13.499	22.804,42	303	880,38	243,51	288	762,25	213,26
Pianura (Regione agraria 8) . . . . .	5.025	21.069,58	1.449	14.330,28	6.211,04	1.414	14.212,88	5.980,84
<b>RAGUSA</b> . . . . .	<b>26.960</b>	<b>148.959,52</b>	<b>17.549</b>	<b>126.338,35</b>	<b>42.239,79</b>	<b>17.009</b>	<b>124.523,76</b>	<b>37.192,12</b>
Collina . . . . .	20.247	116.500,33	14.776	105.065,52	35.580,90	14.307	103.811,54	30.975,68
Regione agraria 1 . . . . .	5.049	22.050,07	3.702	18.857,48	7.194,64	3.583	18.580,04	6.009,67
Regione agraria 2 . . . . .	4.001	43.289,48	3.245	40.880,82	13.251,10	3.181	40.508,98	11.552,26
Regione agraria 3 . . . . .	11.197	51.160,78	7.829	45.327,22	15.135,16	7.543	44.722,52	13.413,75
Pianura (Regione agraria 4) . . . . .	6.713	32.459,19	2.773	21.272,83	6.658,89	2.702	20.712,22	6.216,44
<b>SIRACUSA</b> . . . . .	<b>39.450</b>	<b>194.765,11</b>	<b>20.986</b>	<b>147.646,88</b>	<b>55.599,34</b>	<b>20.437</b>	<b>145.865,54</b>	<b>52.463,26</b>
Collina . . . . .	28.816	125.857,73	15.815	97.598,42	36.580,47	15.409	96.322,84	34.056,84
Regione agraria 1 . . . . .	6.774	32.027,87	4.223	25.431,38	8.084,83	4.081	24.984,59	7.234,61
Regione agraria 2 . . . . .	4.744	21.230,48	1.751	12.864,51	4.881,79	1.745	12.851,25	4.839,57
Regione agraria 3 . . . . .	17.298	72.599,38	9.841	59.302,53	23.613,85	9.583	58.487,00	21.982,66
Pianura . . . . .	10.634	68.907,38	5.171	50.048,46	19.018,87	5.028	49.542,70	18.406,42
Regione agraria 4 . . . . .	3.330	19.048,65	1.789	14.376,25	7.812,76	1.773	14.345,11	7.697,55
Regione agraria 5 . . . . .	7.304	49.858,73	3.382	35.672,21	11.206,11	3.255	35.197,59	10.708,87
<b>SICILIA</b> . . . . .	<b>553.819</b>	<b>2.344.609,50</b>	<b>327.374</b>	<b>1.803.238,58</b>	<b>737.877,44</b>	<b>313.738</b>	<b>1.768.605,76</b>	<b>674.733,21</b>
Montagna . . . . .	111.423	565.388,70	62.258	382.973,83	132.383,00	60.559	378.226,52	123.214,10
Collina . . . . .	364.574	1.463.320,67	225.901	1.184.141,67	515.260,35	215.982	1.160.513,63	471.377,30
Pianura . . . . .	77.822	315.900,13	39.215	236.123,08	90.234,09	37.197	229.865,61	80.141,81

per principali coltivazioni praticate e provincia

in ettari

E REGIONE AGRARIA

CHE PRATICANO LA COLTIVAZIONE DI

Coltivazioni ortive			Coltivazioni floreali			Foraggere					
Aziende	Superficie		Aziende	Superficie		Prati avvicendati ed erbai			Prati permanenti e pascoli		
	totale delle aziende	a coltivazioni ortive		totale delle aziende	a coltivazioni floreali	Aziende	Superficie	a prati avvicendati ed erbai	Aziende	Superficie	a prati permanenti e pascoli
							totale delle aziende			totale delle aziende	a prati permanenti e pascoli
<b>3.393</b>	<b>24.780,76</b>	<b>3.680,28</b>	<b>24</b>	<b>44,43</b>	<b>15,68</b>	<b>11.773</b>	<b>97.643,67</b>	<b>23.344,17</b>	<b>11.833</b>	<b>105.971,52</b>	<b>39.590,54</b>
266	1.260,10	383,59	1	2,16	0,10	1.555	15.751,58	3.704,16	1.846	19.370,33	6.253,66
<b>2.501</b>	<b>17.011,42</b>	<b>2.538,91</b>	<b>22</b>	<b>41,97</b>	<b>15,28</b>	<b>9.190</b>	<b>70.069,75</b>	<b>17.151,05</b>	<b>9.026</b>	<b>74.526,18</b>	<b>29.201,40</b>
196	1.616,85	90,69	—	—	—	2.531	22.687,44	4.655,08	2.443	21.788,60	9.150,09
314	1.892,98	108,71	6	8,64	4,60	1.952	12.603,58	3.301,87	3.029	22.164,02	9.160,42
276	1.874,30	156,69	5	22,22	4,53	2.743	17.413,74	4.930,19	1.238	10.418,66	2.526,44
638	5.815,84	695,74	9	6,05	3,92	1.436	10.929,91	2.739,42	1.767	13.053,84	4.847,99
1.077	5.811,45	1.487,08	2	5,06	2,23	528	6.435,08	1.524,49	549	7.101,06	3.516,46
<b>626</b>	<b>6.509,24</b>	<b>757,78</b>	<b>1</b>	<b>0,30</b>	<b>0,30</b>	<b>1.028</b>	<b>11.822,34</b>	<b>2.488,96</b>	<b>961</b>	<b>12.075,01</b>	<b>4.135,48</b>
594	6.474,28	748,83	1	0,30	0,30	998	11.748,95	2.468,19	927	11.909,83	4.046,62
32	34,96	8,95	—	—	—	30	73,39	20,77	34	165,18	88,86
<b>1.345</b>	<b>11.826,98</b>	<b>1.833,60</b>	<b>18</b>	<b>64,61</b>	<b>12,12</b>	<b>4.455</b>	<b>47.613,33</b>	<b>8.936,64</b>	<b>3.179</b>	<b>44.529,90</b>	<b>11.904,25</b>
<b>779</b>	<b>7.010,86</b>	<b>990,46</b>	<b>14</b>	<b>44,18</b>	<b>11,18</b>	<b>4.143</b>	<b>43.144,84</b>	<b>8.058,22</b>	<b>3.089</b>	<b>43.233,82</b>	<b>11.707,60</b>
127	944,31	46,63	1	3,00	0,69	1.535	13.685,88	3.055,93	1.456	16.366,55	4.884,89
150	1.355,71	123,62	6	30,17	6,68	1.771	20.198,20	3.342,11	1.000	13.089,20	3.101,33
347	3.376,36	516,34	5	9,30	3,15	762	6.538,01	1.084,49	538	9.801,88	2.380,40
155	1.334,48	303,87	2	1,71	0,66	75	2.722,75	575,69	95	3.976,19	1.340,98
<b>566</b>	<b>4.816,12</b>	<b>843,14</b>	<b>4</b>	<b>20,43</b>	<b>0,94</b>	<b>312</b>	<b>4.468,49</b>	<b>878,42</b>	<b>90</b>	<b>1.298,08</b>	<b>196,65</b>
<b>394</b>	<b>5.194,31</b>	<b>730,11</b>	<b>15</b>	<b>53,52</b>	<b>9,72</b>	<b>8.535</b>	<b>104.842,51</b>	<b>23.724,52</b>	<b>10.654</b>	<b>116.115,78</b>	<b>41.778,59</b>
<b>34</b>	<b>258,37</b>	<b>21,29</b>	<b>2</b>	<b>9,81</b>	<b>0,68</b>	<b>3.299</b>	<b>34.020,88</b>	<b>7.671,64</b>	<b>2.414</b>	<b>34.787,88</b>	<b>14.665,30</b>
<b>360</b>	<b>4.935,94</b>	<b>708,82</b>	<b>13</b>	<b>43,71</b>	<b>9,04</b>	<b>5.236</b>	<b>70.821,63</b>	<b>16.052,88</b>	<b>8.240</b>	<b>81.328,40</b>	<b>27.113,29</b>
84	754,02	48,73	5	21,78	2,62	1.382	22.508,18	5.091,80	3.239	29.563,16	10.035,12
106	1.085,74	228,93	5	19,91	5,24	2.967	30.640,20	6.327,07	3.689	33.847,53	12.395,13
170	3.096,18	431,16	3	2,02	1,18	887	17.673,25	4.634,01	1.312	17.917,71	4.683,04
<b>2.381</b>	<b>15.318,31</b>	<b>3.082,34</b>	<b>74</b>	<b>712,04</b>	<b>22,03</b>	<b>6.797</b>	<b>59.983,63</b>	<b>16.100,58</b>	<b>16.221</b>	<b>133.960,67</b>	<b>49.431,18</b>
<b>313</b>	<b>991,50</b>	<b>157,29</b>	<b>10</b>	<b>367,04</b>	<b>1,77</b>	<b>1.591</b>	<b>11.442,85</b>	<b>1.698,55</b>	<b>4.859</b>	<b>48.983,86</b>	<b>18.429,81</b>
259	739,39	126,36	10	367,04	1,77	1.538	11.228,56	1.627,10	2.351	30.028,04	10.814,43
54	252,11	30,93	—	—	—	53	214,29	71,45	2.508	18.955,82	7.615,38
<b>1.720</b>	<b>12.659,41</b>	<b>2.583,89</b>	<b>32</b>	<b>284,94</b>	<b>10,70</b>	<b>4.821</b>	<b>41.286,57</b>	<b>12.145,34</b>	<b>10.448</b>	<b>76.377,63</b>	<b>28.609,53</b>
71	2.512,88	249,11	—	—	—	524	11.335,50	3.053,36	1.059	17.910,93	6.262,90
166	2.547,13	233,30	10	15,16	3,76	371	4.844,54	997,19	2.539	16.021,79	3.910,15
103	1.427,87	132,53	2	1,31	1,11	3.138	19.547,93	6.675,11	3.191	22.260,94	11.522,12
118	1.796,94	182,67	6	1,18	0,76	350	3.948,82	1.007,02	1.833	15.136,92	5.262,01
1.262	4.374,59	1.786,28	14	267,29	5,07	438	1.609,78	412,66	1.826	5.047,05	1.652,35
<b>348</b>	<b>1.667,40</b>	<b>341,16</b>	<b>32</b>	<b>60,06</b>	<b>9,56</b>	<b>385</b>	<b>7.254,21</b>	<b>2.256,69</b>	<b>914</b>	<b>8.599,18</b>	<b>2.391,84</b>
<b>2.404</b>	<b>24.386,99</b>	<b>4.767,43</b>	<b>33</b>	<b>127,34</b>	<b>21,42</b>	<b>13.095</b>	<b>111.356,83</b>	<b>40.385,95</b>	<b>5.240</b>	<b>53.498,68</b>	<b>19.192,35</b>
<b>1.655</b>	<b>15.064,37</b>	<b>2.397,95</b>	<b>31</b>	<b>121,39</b>	<b>20,60</b>	<b>11.395</b>	<b>96.363,96</b>	<b>36.217,86</b>	<b>4.808</b>	<b>47.383,30</b>	<b>18.043,89</b>
153	2.176,91	126,15	3	9,61	0,99	2.640	16.387,41	4.724,36	970	9.761,40	5.170,83
536	5.140,45	1.107,98	6	27,91	5,63	3.409	41.371,38	21.737,49	604	9.931,79	3.062,82
966	7.747,01	1.163,82	22	83,87	13,98	5.346	38.605,17	9.756,01	3.234	27.690,11	9.810,24
<b>749</b>	<b>9.322,62</b>	<b>2.369,48</b>	<b>2</b>	<b>5,95</b>	<b>0,82</b>	<b>1.700</b>	<b>14.992,87</b>	<b>4.168,09</b>	<b>432</b>	<b>6.115,38</b>	<b>1.148,46</b>
<b>1.159</b>	<b>15.609,48</b>	<b>2.900,57</b>	<b>31</b>	<b>232,71</b>	<b>32,58</b>	<b>9.593</b>	<b>85.813,01</b>	<b>28.881,67</b>	<b>10.507</b>	<b>108.765,77</b>	<b>48.112,71</b>
<b>507</b>	<b>4.482,47</b>	<b>682,01</b>	<b>12</b>	<b>101,24</b>	<b>8,21</b>	<b>6.459</b>	<b>52.143,08</b>	<b>17.357,71</b>	<b>7.760</b>	<b>73.481,42</b>	<b>33.180,45</b>
97	777,49	45,13	1	1,30	0,20	4.285	24.012,38	10.004,34	2.036	18.790,67	9.147,71
24	438,16	20,76	—	—	—	157	2.134,28	464,38	1.691	14.638,56	9.557,14
386	3.266,82	616,12	11	99,94	8,01	2.017	25.996,42	6.888,99	4.033	40.052,19	14.475,60
<b>652</b>	<b>11.127,01</b>	<b>2.218,56</b>	<b>19</b>	<b>131,47</b>	<b>24,37</b>	<b>3.134</b>	<b>33.069,93</b>	<b>11.523,96</b>	<b>2.747</b>	<b>35.284,35</b>	<b>14.932,26</b>
45	1.904,79	348,96	—	—	—	106	4.321,63	769,16	608	9.377,26	3.674,48
607	9.222,22	1.869,60	19	131,47	24,37	3.028	29.348,30	10.754,80	2.139	25.907,09	11.257,78
<b>37.922</b>	<b>220.648,16</b>	<b>28.306,75</b>	<b>490</b>	<b>5.502,16</b>	<b>279,42</b>	<b>107.847</b>	<b>891.765,77</b>	<b>224.858,70</b>	<b>134.000</b>	<b>1.131.737,07</b>	<b>452.852,31</b>
7.100	39.453,35	2.072,00	131	3.962,48	101,36	25.202	205.695,61	45.557,96	43.048	391.755,86	182.450,73
22.137	123.671,43	16.729,88	216	922,27	106,04	71.364	579.264,26	152.341,02	77.852	627.697,74	235.765,33
8.685	57.523,38	9.504,87	143	617,41	72,02	11.281	106.805,90	26.959,72	13.100	112.283,47	34.636,25

## Segue Tav. 4 — Aziende con coltivazioni erbacee,

Superficie

## Segue B — PER ZONA ALTIMETRICA

PROVINCIE E REGIONI  ZONE ALTIMETRICHE E REGIONI AGRARIE	TOTALE		AZIENDE					
	Aziende	Superficie	Cereali					
			Aziende	Superficie		Aziende	Superficie	
				totale delle aziende	a cereali		totale delle aziende	a frumento
<b>SASSARI</b> . . . . .	<b>32.038</b>	<b>704.533,78</b>	<b>18.073</b>	<b>515.688,86</b>	<b>72.427,94</b>	<b>17.006</b>	<b>481.616,18</b>	<b>56.578,45</b>
Montagna (Regione agraria 1) . . . . .	2.176	84.169,06	1.070	42.157,13	2.404,71	971	39.546,32	1.712,19
Collina . . . . .	24.177	517.942,87	14.537	395.230,90	48.854,21	13.747	374.589,74	38.804,51
Regione agraria 2 . . . . .	2.978	42.725,06	1.832	35.774,00	6.984,38	1.777	35.052,89	5.961,85
Regione agraria 3 . . . . .	2.047	81.891,29	883	54.738,97	3.444,66	759	48.922,59	2.177,56
Regione agraria 4 . . . . .	3.115	35.706,68	1.790	26.840,94	6.260,76	1.713	25.678,81	5.026,64
Regione agraria 5 . . . . .	1.750	51.650,85	1.236	45.895,27	6.123,15	1.152	44.537,05	4.516,81
Regione agraria 6 . . . . .	5.279	64.603,25	3.907	52.146,00	9.661,07	3.767	50.428,45	8.046,33
Regione agraria 7 . . . . .	2.012	32.261,57	1.124	17.767,53	2.102,21	1.050	16.282,30	1.662,44
Regione agraria 8 . . . . .	112	2.134,01	11	414,88	19,72	3	366,00	6,00
Regione agraria 9 . . . . .	3.261	101.662,23	1.284	75.168,85	5.409,58	1.158	71.772,75	3.924,00
Regione agraria 10 . . . . .	1.488	57.346,41	919	43.266,93	3.222,68	847	39.308,45	2.274,90
Regione agraria 11 . . . . .	1.545	22.466,68	1.117	19.106,61	4.230,67	1.098	18.776,93	3.729,15
Regione agraria 12 . . . . .	590	25.494,84	434	24.110,92	1.395,33	423	23.463,52	978,83
Pianura (Regione agraria 13) . . . . .	5.685	102.421,85	2.466	78.300,83	21.169,02	2.288	67.480,12	16.561,75
<b>NUORO</b> . . . . .	<b>34.366</b>	<b>689.541,44</b>	<b>16.424</b>	<b>317.362,51</b>	<b>38.074,63</b>	<b>14.948</b>	<b>293.776,56</b>	<b>30.104,53</b>
Montagna . . . . .	9.327	242.656,56	2.894	82.055,13	5.062,04	2.334	69.881,38	3.392,22
Regione agraria 1 . . . . .	1.216	59.059,88	615	28.237,44	1.972,89	516	21.289,55	1.081,42
Regione agraria 2 . . . . .	3.914	56.972,55	791	17.207,01	1.140,82	560	13.655,78	785,78
Regione agraria 3 . . . . .	2.565	83.082,28	901	27.363,63	1.182,18	824	26.922,12	1.011,48
Regione agraria 4 . . . . .	1.632	43.541,85	587	9.247,05	766,15	434	7.993,93	513,54
Collina . . . . .	25.039	446.884,88	13.530	235.807,38	33.012,59	12.614	223.915,18	26.712,31
Regione agraria 5 . . . . .	3.797	64.652,78	2.352	39.827,45	5.688,74	2.268	37.883,29	4.188,62
Regione agraria 6 . . . . .	2.922	55.077,90	1.241	23.048,94	3.112,23	1.025	20.272,91	2.288,57
Regione agraria 7 . . . . .	1.662	35.257,03	693	13.059,52	1.463,90	626	11.943,81	1.098,18
Regione agraria 8 . . . . .	2.111	37.936,83	1.694	29.225,24	5.921,30	1.611	26.922,40	5.084,03
Regione agraria 9 . . . . .	2.267	42.244,82	1.341	17.492,20	2.577,11	1.313	17.155,76	2.202,91
Regione agraria 10 . . . . .	2.173	30.475,31	1.265	19.097,63	2.235,96	1.250	19.056,49	2.133,83
Regione agraria 11 . . . . .	2.282	56.213,26	1.363	43.157,09	4.519,96	1.295	42.228,29	3.487,60
Regione agraria 12 . . . . .	1.266	28.073,48	985	17.026,65	2.195,03	948	16.844,81	1.698,32
Regione agraria 13 . . . . .	2.052	45.583,76	1.214	19.621,22	2.919,20	1.145	19.385,39	2.579,41
Regione agraria 14 . . . . .	4.507	51.369,71	1.382	13.751,44	2.379,16	1.133	12.222,03	1.950,84
<b>CAGLIARI</b> . . . . .	<b>61.515</b>	<b>830.153,10</b>	<b>37.072</b>	<b>516.672,58</b>	<b>129.888,88</b>	<b>35.758</b>	<b>480.566,12</b>	<b>114.243,95</b>
Collina . . . . .	32.826	543.742,93	19.431	295.690,87	55.674,14	18.694	272.580,29	48.742,20
Regione agraria 1 . . . . .	2.963	39.619,77	1.482	24.682,18	2.852,38	1.397	22.353,07	2.432,03
Regione agraria 2 . . . . .	2.568	30.970,61	1.916	20.649,32	3.175,43	1.861	20.143,06	2.324,27
Regione agraria 3 . . . . .	5.016	49.483,05	4.202	37.525,74	10.907,84	4.141	37.230,81	10.129,24
Regione agraria 4 . . . . .	3.507	38.987,00	2.733	30.398,10	10.160,76	2.681	30.156,49	9.510,31
Regione agraria 5 . . . . .	3.047	42.342,03	1.297	25.799,93	6.198,27	1.234	17.706,90	5.127,89
Regione agraria 6 . . . . .	2.912	55.004,19	1.391	19.598,02	2.843,47	1.318	19.241,50	2.204,14
Regione agraria 7 . . . . .	1.554	39.827,12	1.263	29.687,39	4.522,76	1.247	24.764,96	4.266,87
Regione agraria 8 . . . . .	1.290	56.267,40	383	19.702,13	1.581,72	346	16.531,13	1.319,40
Regione agraria 9 . . . . .	2.350	49.306,57	1.335	14.856,76	3.168,35	1.185	13.628,09	2.217,65
Regione agraria 10 . . . . .	4.500	52.575,18	2.096	36.473,93	7.119,87	2.003	35.701,80	6.613,64
Regione agraria 11 . . . . .	1.470	34.555,63	659	12.149,76	1.112,26	637	12.036,62	969,74
Regione agraria 12 . . . . .	1.649	54.804,38	674	24.167,11	2.031,03	644	23.085,86	1.627,02
Pianura . . . . .	28.689	286.410,17	17.641	220.982,21	74.214,74	17.064	207.985,83	65.501,75
Regione agraria 13 . . . . .	3.592	46.028,54	2.529	32.585,47	10.401,73	2.454	32.003,84	9.402,33
Regione agraria 14 . . . . .	5.873	59.216,09	3.295	43.633,14	15.086,86	3.180	41.419,21	12.133,42
Regione agraria 15 . . . . .	4.108	42.670,37	3.051	35.848,88	12.677,22	2.986	35.348,41	11.340,75
Regione agraria 16 . . . . .	7.466	69.121,13	5.788	61.711,93	24.414,47	5.693	60.768,90	22.780,84
Regione agraria 17 . . . . .	7.650	69.374,04	2.978	47.202,79	11.634,46	2.751	38.445,47	9.844,41
<b>SARDEGNA</b> . . . . .	<b>127.919</b>	<b>2.224.228,32</b>	<b>71.569</b>	<b>1.349.723,95</b>	<b>240.391,45</b>	<b>67.712</b>	<b>1.255.958,86</b>	<b>200.926,93</b>
Montagna . . . . .	11.503	326.825,62	3.964	124.212,26	7.466,75	3.305	109.407,70	5.104,41
Collina . . . . .	82.042	1.508.570,68	47.498	926.228,65	137.540,94	45.055	871.085,21	113.759,02
Pianura . . . . .	34.374	388.832,02	20.107	299.283,04	95.383,76	19.352	275.465,95	82.063,50
<b>ITALIA</b> . . . . .	<b>4.279.094</b>	<b>26.571.665,27</b>	<b>2.786.528</b>	<b>17.659.137,20</b>	<b>5.882.272,73</b>	<b>2.413.254</b>	<b>16.433.143,71</b>	<b>4.278.858,26</b>
Montagna . . . . .	1.083.776	9.202.352,95	636.960	3.951.278,09	848.589,06	523.017	3.353.240,69	625.645,47
Collina . . . . .	2.056.591	11.398.296,30	1.368.081	8.567.713,29	2.948.791,67	1.238.019	8.203.851,38	2.297.334,00
Pianura . . . . .	1.138.727	5.971.016,02	781.487	5.140.145,82	2.084.892,00	652.218	4.876.051,64	1.355.878,79

## per principali coltivazioni praticate e provincia

in ettari

E REGIONE AGRARIA

CHE PRATICANO LA COLTIVAZIONE DI

Coltivazioni ortive			Coltivazioni floreali			Foraggere					
Aziende	Superficie		Aziende	Superficie		Prati avvicendati ed erbai			Prati permanenti e pascoli		
	totale delle aziende	a coltivazioni ortive		totale delle aziende	a coltivazioni floreali	Aziende	Superficie		Aziende	Superficie	
							totale delle aziende	a prati avvicendati ed erbai		totale delle aziende	a prati permanenti e pascoli
<b>6.032</b>	<b>205.400,64</b>	<b>4.246,25</b>	<b>21</b>	<b>1.457,80</b>	<b>13,28</b>	<b>4.061</b>	<b>241.471,18</b>	<b>15.214,97</b>	<b>16.856</b>	<b>647.824,16</b>	<b>471.956,00</b>
<b>804</b>	<b>28.718,55</b>	<b>213,25</b>	<b>3</b>	<b>167,20</b>	<b>0,16</b>	<b>293</b>	<b>22.592,25</b>	<b>818,61</b>	<b>1.413</b>	<b>77.481,98</b>	<b>55.518,23</b>
<b>4.135</b>	<b>143.964,86</b>	<b>2.378,10</b>	<b>13</b>	<b>1.242,21</b>	<b>8,00</b>	<b>2.877</b>	<b>176.578,28</b>	<b>9.705,48</b>	<b>13.546</b>	<b>488.097,36</b>	<b>364.024,13</b>
218	4.863,12	160,79	1	6,25	0,10	261	13.045,38	606,84	1.520	39.245,87	31.018,53
481	21.845,24	139,15	—	—	—	478	34.942,57	1.390,77	1.510	79.026,59	54.706,33
260	4.004,76	245,81	—	—	—	97	2.386,72	168,13	1.401	31.384,75	25.179,39
380	16.816,53	142,79	2	119,00	5,10	446	31.816,91	3.282,19	962	49.423,41	40.268,34
305	5.877,57	127,19	1	0,40	0,20	305	13.193,48	683,66	2.134	58.485,06	49.272,93
298	2.084,26	74,39	1	1,70	0,10	90	4.720,33	213,66	1.002	30.652,32	27.189,84
75	858,84	19,78	—	—	—	12	841,32	21,28	36	1.438,27	834,92
1.249	51.995,24	693,52	7	42,86	2,49	508	33.057,87	1.278,95	2.512	97.252,47	55.761,89
551	25.636,87	262,53	1	1.072,00	0,01	548	32.105,81	1.734,20	1.297	55.790,49	43.410,54
290	9.337,34	495,85	—	—	—	115	9.767,34	310,75	1.110	43.245,67	34.438,65
28	644,59	16,30	—	—	—	17	700,55	15,05	62	2.152,46	1.942,82
<b>1.093</b>	<b>32.717,73</b>	<b>1.654,90</b>	<b>5</b>	<b>48,39</b>	<b>5,12</b>	<b>891</b>	<b>42.300,65</b>	<b>4.690,88</b>	<b>1.897</b>	<b>82.244,82</b>	<b>52.413,59</b>
<b>14.162</b>	<b>163.142,27</b>	<b>4.088,29</b>	<b>24</b>	<b>381,50</b>	<b>4,16</b>	<b>3.197</b>	<b>113.129,57</b>	<b>6.521,98</b>	<b>24.593</b>	<b>660.099,20</b>	<b>532.506,58</b>
<b>6.762</b>	<b>77.096,01</b>	<b>1.609,60</b>	<b>3</b>	<b>45,48</b>	<b>0,15</b>	<b>628</b>	<b>27.722,81</b>	<b>1.393,54</b>	<b>7.803</b>	<b>240.183,01</b>	<b>199.135,69</b>
382	12.421,00	121,31	1	2,00	0,01	149	13.224,38	795,36	781	58.144,85	49.500,02
2.798	35.760,05	748,29	—	—	—	368	10.535,34	432,51	3.201	55.961,35	47.628,39
2.271	13.211,70	636,47	1	25,28	0,08	90	3.564,43	144,32	2.288	82.692,48	64.715,74
1.311	15.703,26	103,53	1	18,20	0,06	21	398,66	21,35	1.533	43.384,33	37.291,54
<b>7.400</b>	<b>86.046,26</b>	<b>2.478,69</b>	<b>21</b>	<b>336,02</b>	<b>4,01</b>	<b>2.569</b>	<b>85.406,76</b>	<b>5.128,44</b>	<b>16.790</b>	<b>419.916,19</b>	<b>333.370,89</b>
356	6.278,93	74,48	3	1,77	0,21	313	14.582,51	782,38	2.174	61.828,60	55.520,02
1.184	16.686,30	173,79	8	166,93	0,69	378	13.536,98	679,97	1.864	51.999,95	38.884,90
707	9.417,42	401,65	—	—	—	121	5.363,94	169,60	1.044	33.235,86	26.244,15
294	6.539,41	170,12	1	1,00	0,40	481	15.144,96	1.038,46	1.284	34.387,93	23.109,79
859	8.625,07	146,54	—	—	—	43	937,07	63,16	1.580	40.496,01	35.187,47
350	6.183,65	119,20	2	5,45	0,60	110	5.161,07	156,43	992	27.412,70	23.121,26
105	2.626,51	95,62	1	2,60	1,00	444	14.714,84	956,42	1.994	55.564,67	46.056,97
219	4.941,09	252,34	1	133,07	0,05	436	8.919,46	794,31	746	26.706,27	19.759,00
581	2.991,88	144,72	—	—	—	148	3.805,16	228,40	1.360	43.923,00	30.439,83
2.745	21.756,00	900,23	5	25,20	1,06	95	3.240,77	259,31	3.752	44.361,20	35.047,50
<b>8.436</b>	<b>124.620,92</b>	<b>6.388,78</b>	<b>27</b>	<b>1.739,16</b>	<b>29,99</b>	<b>6.395</b>	<b>187.649,36</b>	<b>23.517,43</b>	<b>31.478</b>	<b>716.112,88</b>	<b>478.166,75</b>
<b>3.866</b>	<b>61.893,45</b>	<b>1.306,60</b>	<b>11</b>	<b>716,32</b>	<b>16,94</b>	<b>3.204</b>	<b>98.038,31</b>	<b>8.526,73</b>	<b>19.769</b>	<b>502.130,80</b>	<b>354.249,41</b>
216	2.917,96	34,88	—	—	—	39	2.591,34	118,39	1.644	38.168,41	31.224,82
427	4.679,70	96,03	2	16,94	0,06	74	1.936,81	69,84	1.735	29.816,32	24.755,90
541	7.749,08	86,58	—	—	—	555	10.472,33	932,84	3.128	42.616,41	24.930,82
134	2.707,03	57,71	1	1,00	0,40	638	13.146,30	1.499,76	1.832	32.147,16	18.846,52
432	6.849,69	187,34	1	4,15	0,78	245	8.539,16	777,36	1.259	35.916,57	19.443,12
361	5.587,13	70,93	—	—	—	207	2.491,07	314,64	2.053	52.698,15	41.198,56
157	6.901,30	59,73	2	31,00	3,20	212	13.514,12	893,83	1.124	37.574,48	24.774,55
190	4.031,07	72,04	—	—	—	75	7.498,40	427,38	860	54.471,04	44.639,16
396	5.076,33	126,43	—	—	—	261	4.675,42	673,73	1.575	46.786,31	36.691,68
633	6.329,53	269,21	1	1,50	0,76	405	11.716,20	1.467,47	2.642	48.310,10	35.279,23
133	2.480,57	59,47	2	551,50	2,00	244	8.255,43	312,94	839	31.768,18	15.130,67
246	6.584,06	186,25	2	110,23	9,80	249	13.201,73	1.038,55	1.078	51.857,67	37.334,38
<b>4.570</b>	<b>62.727,47</b>	<b>5.082,18</b>	<b>16</b>	<b>1.022,84</b>	<b>13,05</b>	<b>3.191</b>	<b>89.611,05</b>	<b>14.990,70</b>	<b>11.709</b>	<b>213.982,08</b>	<b>123.917,34</b>
781	9.655,19	582,52	—	—	—	247	6.175,70	722,85	1.909	39.891,32	29.340,62
1.019	12.828,54	959,51	1	22,10	0,30	757	20.282,14	5.472,02	2.123	39.515,95	24.024,48
519	10.139,14	198,06	5	31,25	6,55	512	15.447,26	2.091,37	1.717	34.643,54	19.740,23
981	17.384,12	1.354,97	3	15,06	1,11	1.128	28.725,12	3.817,47	3.054	52.473,04	21.221,23
1.270	12.720,48	1.987,12	7	954,43	5,09	547	18.980,83	2.886,99	2.906	47.458,23	29.590,78
<b>28.630</b>	<b>493.163,83</b>	<b>14.723,32</b>	<b>72</b>	<b>3.578,46</b>	<b>47,43</b>	<b>13.653</b>	<b>542.250,11</b>	<b>45.254,38</b>	<b>72.927</b>	<b>2.024.036,24</b>	<b>1.482.629,33</b>
7.566	105.814,56	1.822,85	6	212,68	0,31	921	50.315,06	2.212,15	9.216	317.664,99	254.653,92
15.401	291.904,07	6.163,39	45	2.294,55	28,95	8.650	360.023,35	23.360,65	50.105	1.410.144,35	1.051.644,48
5.663	95.445,20	6.737,08	21	1.071,23	18,17	4.082	131.911,70	19.681,58	13.606	296.226,90	176.330,93
<b>1.656.518</b>	<b>9.328.798,42</b>	<b>535.930,10</b>	<b>16.284</b>	<b>75.736,57</b>	<b>7.786,45</b>	<b>1.751.496</b>	<b>12.859.959,34</b>	<b>3.783.297,17</b>	<b>1.668.477</b>	<b>16.565.085,32</b>	<b>6.970.049,74</b>
561.689	3.321.431,60	126.766,51	2.516	28.818,73	1.340,18	347.332	2.620.931,75	477.677,49	668.229	7.137.615,07	3.441.709,18
717.212	3.781.440,39	208.771,58	10.875	32.242,74	4.580,21	851.740	6.073.903,56	1.658.238,88	712.096	6.651.704,19	2.720.348,24
377.617	2.225.926,43	200.392,01	2.893	14.675,10	1.866,06	552.424	4.165.124,03	1.647.380,80	288.152	2.775.766,06	807.992,32



TAV. 5 — Aziende con frumento, per classe

Superficie

PROVINCIE	CLASSI DI SUPERFICIE													
	Fino a 0,10 ha		0,11-0,20		0,21-0,50		0,51-1,00		1,01-1,50		1,51-2,00		2,01-3,00	
	Aziende	Superficie a frumento	Aziende	Superficie a frumento	Aziende	Superficie a frumento	Aziende	Superficie a frumento	Aziende	Superficie a frumento	Aziende	Superficie a frumento	Aziende	Superficie a frumento
Torino . . . . .	2.503	173,11	4.726	796,56	7.710	2.763,33	8.053	5.976,77	3.999	4.816,88	3.860	6.580,06	2.733	6.686,50
Vercelli . . . . .	259	18,79	755	129,75	1.855	666,31	1.960	1.465,16	1.011	1.235,41	970	1.673,33	847	2.099,92
Novara . . . . .	627	40,76	1.460	239,79	2.545	872,41	2.035	1.459,41	795	978,48	567	999,19	423	1.054,67
Cuneo . . . . .	2.091	159,00	4.958	888,14	9.311	3.443,94	11.862	8.819,54	6.310	7.562,97	6.317	10.748,62	3.875	9.491,97
Asti . . . . .	899	74,73	3.321	584,04	8.463	3.108,11	9.097	6.748,26	3.754	4.655,57	1.957	3.397,83	1.112	2.750,47
Alessandria . . . . .	1.174	97,85	2.954	518,13	9.343	3.505,66	10.134	8.108,26	4.921	6.430,53	3.661	6.693,08	3.352	8.593,78
<b>PIEMONTE . . . . .</b>	<b>7.553</b>	<b>564,24</b>	<b>18.174</b>	<b>3.156,41</b>	<b>39.227</b>	<b>14.359,76</b>	<b>43.141</b>	<b>32.577,40</b>	<b>20.780</b>	<b>25.679,84</b>	<b>17.332</b>	<b>30.092,11</b>	<b>12.342</b>	<b>30.677,31</b>
<b>VALLE D'AOSTA . . . . .</b>	<b>1.356</b>	<b>80,11</b>	<b>408</b>	<b>62,92</b>	<b>258</b>	<b>83,28</b>	<b>47</b>	<b>37,21</b>	<b>10</b>	<b>11,89</b>	<b>11</b>	<b>19,95</b>	<b>2</b>	<b>4,40</b>
Imperia . . . . .	922	60,16	381	67,61	318	115,00	95	72,14	13	15,87	3	5,90	3	8,26
Savona . . . . .	754	57,18	689	123,61	1.490	581,60	907	765,45	315	432,92	186	353,75	97	248,25
Genova . . . . .	2.745	169,28	1.272	219,83	1.360	480,94	345	274,05	55	74,13	28	55,50	9	25,26
La Spezia . . . . .	3.094	230,89	2.126	375,59	2.416	865,59	801	600,66	186	241,88	105	188,73	29	70,56
<b>LIGURIA . . . . .</b>	<b>7.515</b>	<b>517,51</b>	<b>4.468</b>	<b>786,64</b>	<b>5.584</b>	<b>2.043,13</b>	<b>2.148</b>	<b>1.712,30</b>	<b>569</b>	<b>764,80</b>	<b>322</b>	<b>603,88</b>	<b>188</b>	<b>352,33</b>
Varese . . . . .	827	62,12	1.839	302,24	2.593	874,70	1.476	1.019,77	264	327,29	126	225,70	59	150,31
Como . . . . .	1.108	72,58	2.897	476,63	5.203	1.778,38	2.888	1.969,79	445	545,05	154	269,08	75	179,80
Sondrio . . . . .	1.320	83,01	426	61,69	140	39,74	21	14,58	3	3,24	—	—	—	—
Milano . . . . .	961	74,41	4.471	747,43	10.350	3.582,35	9.355	6.687,30	2.675	3.314,47	1.343	2.359,08	881	2.214,20
Bergamo . . . . .	677	49,33	2.145	361,22	4.764	1.673,19	4.843	3.573,71	1.967	2.465,48	1.557	2.780,17	1.034	2.571,97
Brescia . . . . .	1.161	75,62	1.265	208,24	4.383	1.609,97	4.456	3.572,67	1.889	2.448,28	2.094	3.754,61	2.093	5.359,30
Pavia . . . . .	262	20,05	1.813	304,61	4.613	1.605,88	5.217	3.855,83	2.512	3.158,11	2.206	3.937,27	1.936	4.867,93
Cremona . . . . .	35	2,58	347	57,59	2.114	747,15	1.966	1.459,67	1.078	1.345,59	817	1.411,20	1.044	2.566,32
Mantova . . . . .	83	7,16	440	73,17	2.579	942,47	3.680	2.865,04	2.319	2.917,81	2.458	4.285,16	2.812	6.935,09
<b>LOMBARDIA . . . . .</b>	<b>6.434</b>	<b>446,86</b>	<b>15.643</b>	<b>2.592,82</b>	<b>36.739</b>	<b>12.853,83</b>	<b>33.902</b>	<b>25.018,36</b>	<b>13.152</b>	<b>16.525,32</b>	<b>10.755</b>	<b>19.022,27</b>	<b>9.934</b>	<b>24.644,92</b>
Bolzano - Bozen . . . . .	1.141	89,36	1.523	259,25	2.285	803,75	707	531,91	144	183,78	49	89,72	15	37,54
Trento . . . . .	3.874	268,13	2.126	345,46	1.410	462,41	242	174,71	32	40,46	10	19,15	9	21,91
<b>TRENTINO - A. A. . . . .</b>	<b>5.015</b>	<b>357,49</b>	<b>3.649</b>	<b>604,71</b>	<b>3.695</b>	<b>1.266,16</b>	<b>949</b>	<b>706,62</b>	<b>176</b>	<b>224,24</b>	<b>59</b>	<b>108,87</b>	<b>24</b>	<b>59,45</b>
Verona . . . . .	470	38,75	1.723	280,63	6.311	2.214,80	7.091	5.346,39	4.118	5.406,31	1.977	3.568,24	3.460	8.725,81
Vicenza . . . . .	1.811	149,50	4.228	778,38	8.535	3.106,13	6.999	5.104,82	2.440	2.936,04	2.098	3.587,53	1.187	2.913,66
Belluno . . . . .	363	25,51	206	35,33	239	87,65	116	91,50	25	30,80	6	11,00	3	6,98
Treviso . . . . .	663	56,59	3.068	502,68	10.711	3.773,79	10.203	7.277,39	4.239	5.209,32	2.200	3.795,00	1.615	3.943,32
Venezia . . . . .	205	18,54	1.088	203,91	5.076	1.958,24	4.551	3.563,28	1.687	2.224,15	1.332	2.425,54	1.359	3.531,89
Padova . . . . .	1.259	116,80	5.550	1.025,63	14.755	5.515,59	11.243	8.275,75	3.487	4.264,08	2.873	4.987,32	1.816	4.511,66
Rovigo . . . . .	550	45,84	1.143	201,49	2.798	1.039,76	2.619	2.046,90	1.605	2.078,60	1.352	2.463,25	1.475	3.801,58
<b>VENETO . . . . .</b>	<b>5.321</b>	<b>451,53</b>	<b>17.006</b>	<b>3.028,05</b>	<b>48.425</b>	<b>17.695,96</b>	<b>42.822</b>	<b>31.706,03</b>	<b>17.601</b>	<b>22.149,30</b>	<b>11.838</b>	<b>20.837,88</b>	<b>10.915</b>	<b>27.434,90</b>
Udine . . . . .	1.130	97,58	3.823	689,06	10.369	3.717,14	7.369	5.335,64	3.412	4.271,48	1.698	3.055,69	1.905	4.765,04
Gorizia . . . . .	43	3,68	206	36,63	710	256,70	728	533,07	447	562,26	267	480,86	270	662,78
Trieste . . . . .	4	0,32	7	1,19	14	5,23	10	8,58	2	2,32	—	—	1	2,10
<b>FRIULI - VEN. G. . . . .</b>	<b>1.177</b>	<b>101,58</b>	<b>4.036</b>	<b>726,88</b>	<b>11.083</b>	<b>3.979,07</b>	<b>8.107</b>	<b>5.877,29</b>	<b>3.861</b>	<b>4.836,06</b>	<b>1.965</b>	<b>3.536,55</b>	<b>2.176</b>	<b>5.429,92</b>
Piacenza . . . . .	247	17,06	510	80,15	2.671	944,31	3.849	2.895,35	2.185	2.671,70	2.336	4.025,68	2.098	5.130,79
Parma . . . . .	280	22,91	949	162,00	4.294	1.569,48	6.290	4.883,53	2.838	3.582,95	2.983	5.169,11	2.726	6.764,04
Reggio nell'Emilia . . . . .	366	27,65	1.182	187,05	4.989	1.706,88	6.818	5.054,68	4.132	5.231,16	2.027	3.571,38	2.647	6.477,87
Modena . . . . .	255	21,13	1.019	166,97	5.289	1.892,80	8.081	6.056,48	5.106	6.507,49	3.334	6.022,22	3.182	8.009,30
Bologna . . . . .	289	23,39	718	136,35	3.554	1.404,48	5.507	4.401,97	3.797	4.923,31	3.371	6.162,12	4.363	11.188,21
Ferrara . . . . .	132	10,60	403	70,74	2.052	813,75	2.302	1.896,86	1.711	2.280,33	1.755	3.247,80	2.241	5.808,50
Ravenna . . . . .	165	13,45	524	92,01	2.840	1.102,74	3.884	3.106,08	2.431	3.190,93	2.032	3.707,67	2.553	6.599,83
Forlì . . . . .	337	27,60	1.025	178,25	5.127	1.901,49	5.794	4.627,88	3.856	5.085,78	3.230	6.035,16	4.966	12.914,00
<b>EMILIA-ROMAGNA . . . . .</b>	<b>2.071</b>	<b>163,79</b>	<b>6.330</b>	<b>1.073,52</b>	<b>30.816</b>	<b>11.335,93</b>	<b>42.525</b>	<b>32.922,83</b>	<b>26.056</b>	<b>33.473,65</b>	<b>21.068</b>	<b>37.041,14</b>	<b>24.776</b>	<b>62.892,54</b>
Pesaro e Urbino . . . . .	378	32,62	794	147,69	3.503	1.421,78	4.120	3.434,31	2.616	3.610,64	2.782	5.320,92	4.131	11.082,06
Ancona . . . . .	414	32,80	824	151,89	2.806	1.111,67	4.100	3.348,96	3.395	4.527,62	2.837	5.242,18	3.900	10.106,40
Macerata . . . . .	304	26,47	750	141,43	2.518	1.006,77	3.815	3.117,21	3.292	4.383,26	3.713	6.855,29	4.545	11.823,71
Ascoli Piceno . . . . .	997	84,32	1.717	316,09	4.245	1.629,53	5.552	4.488,96	3.969	5.182,82	3.867	7.041,98	4.180	10.728,99
<b>MARCHE . . . . .</b>	<b>2.093</b>	<b>176,21</b>	<b>4.085</b>	<b>757,10</b>	<b>13.072</b>	<b>5.189,75</b>	<b>17.587</b>	<b>14.389,44</b>	<b>13.272</b>	<b>17.704,34</b>	<b>13.199</b>	<b>24.460,37</b>	<b>16.756</b>	<b>43.741,16</b>

## di superficie investita a frumento e provincia

in ettari

## INVESTITA A FRUMENTO

3,01-4,00		4,01-5,00		5,01-10,00		10,01-20,00		20,01-50,00		50,01-100,00		100,01-200,00		oltre 200 ha	
Aziende	Superficie a frumento	Aziende	Superficie a frumento	Aziende	Superficie a frumento	Aziende	Superficie a frumento	Aziende	Superficie a frumento	Aziende	Superficie a frumento	Aziende	Superficie a frumento	Aziende	Superficie a frumento
1.856	6.416,77	826	3.738,71	1.470	10.197,12	366	4.830,38	56	1.473,89	2	135,78	—	—	—	—
710	2.474,70	340	1.545,86	692	4.739,07	252	3.440,35	83	2.385,74	12	774,90	2	272,00	—	—
249	871,66	113	510,22	304	2.117,66	151	2.164,06	61	1.685,78	10	596,80	1	104,64	—	—
2.552	8.745,94	1.178	5.347,68	2.063	14.445,06	547	7.042,68	44	1.181,54	—	—	—	—	—	—
389	1.375,68	134	610,45	180	1.204,39	22	272,95	3	85,10	—	—	—	—	—	—
1.591	5.683,37	759	3.504,94	1.340	9.542,26	450	6.379,68	179	5.469,38	22	1.484,35	—	—	—	—
<b>7.347</b>	<b>25.588,12</b>	<b>3.350</b>	<b>15.257,86</b>	<b>6.049</b>	<b>42.245,56</b>	<b>1.788</b>	<b>24.130,10</b>	<b>426</b>	<b>12.281,43</b>	<b>46</b>	<b>2.991,83</b>	<b>3</b>	<b>376,64</b>	—	—
1	3,05	—	—	1	10,00	—	—	—	—	—	—	—	—	—	—
1	3,36	—	—	—	—	—	—	—	—	—	—	—	—	—	—
31	112,79	10	47,01	11	74,63	1	15,50	—	—	—	—	—	—	—	—
1	4,00	1	4,50	—	—	—	—	—	—	—	—	—	—	—	—
7	24,85	2	9,57	—	—	—	—	—	—	—	—	—	—	—	—
<b>40</b>	<b>145,00</b>	<b>13</b>	<b>61,08</b>	<b>11</b>	<b>74,63</b>	<b>1</b>	<b>15,50</b>	—	—	—	—	—	—	—	—
45	156,19	20	91,44	36	253,39	8	105,94	2	46,20	—	—	1	105,55	—	—
49	173,37	15	68,99	34	254,27	9	115,16	1	22,00	—	—	—	—	—	—
559	1.971,33	257	1.172,98	890	6.486,87	542	7.837,62	163	4.427,51	2	124,45	1	109,31	—	—
377	1.303,27	109	496,85	145	957,09	30	427,93	17	486,24	—	—	—	—	—	—
1.319	4.663,25	740	3.381,92	1.295	9.097,67	415	5.752,23	90	2.551,28	3	203,00	—	—	—	—
1.187	4.197,26	567	2.574,29	1.271	8.826,35	596	8.667,70	303	9.136,94	49	3.175,18	2	229,08	—	—
596	2.059,96	518	2.305,67	907	6.516,72	502	6.959,25	132	3.477,11	3	180,18	1	108,27	—	—
1.800	6.147,38	1.120	4.990,96	2.039	13.634,15	433	5.714,61	69	1.757,01	3	198,35	—	—	—	—
<b>5.932</b>	<b>20.672,01</b>	<b>3.346</b>	<b>15.083,10</b>	<b>6.617</b>	<b>46.026,51</b>	<b>2.535</b>	<b>35.580,44</b>	<b>777</b>	<b>21.904,29</b>	<b>60</b>	<b>3.881,16</b>	<b>5</b>	<b>552,21</b>	—	—
3	11,50	2	9,05	1	7,13	2	31,65	—	—	—	—	—	—	—	—
2	7,09	—	—	2	11,50	—	—	—	—	—	—	—	—	—	—
<b>5</b>	<b>18,59</b>	<b>2</b>	<b>9,05</b>	<b>3</b>	<b>18,63</b>	<b>2</b>	<b>31,65</b>	—	—	—	—	—	—	—	—
1.194	4.269,82	839	3.777,06	1.465	9.962,60	433	5.910,03	122	3.390,28	14	944,72	2	255,06	—	—
810	2.793,28	279	1.251,84	642	4.240,99	166	2.178,52	19	538,77	2	106,45	—	—	—	—
3	11,10	—	—	2	15,20	1	12,20	—	—	—	—	—	—	—	—
493	1.708,55	171	782,41	116	721,70	9	131,42	2	52,50	1	90,60	—	—	—	—
905	3.269,80	500	2.314,87	833	5.739,38	198	2.790,03	107	3.449,18	19	1.272,71	14	1.983,12	—	—
991	3.459,56	455	2.042,73	1.024	6.946,64	359	5.002,99	88	2.466,18	7	446,68	1	130,00	—	—
875	3.161,47	600	2.794,13	1.173	8.373,95	465	6.468,80	134	4.004,76	27	2.006,65	11	1.526,62	—	—
<b>5.271</b>	<b>18.673,58</b>	<b>2.844</b>	<b>12.983,04</b>	<b>5.255</b>	<b>36.000,46</b>	<b>1.631</b>	<b>22.483,99</b>	<b>472</b>	<b>13.901,67</b>	<b>70</b>	<b>4.887,81</b>	<b>28</b>	<b>3.894,80</b>	—	—
709	2.497,08	233	1.059,69	246	1.677,80	51	704,18	19	572,22	4	242,88	1	120,00	1	337,13
126	440,13	54	238,26	55	336,01	5	60,50	5	181,35	3	206,07	—	—	—	—
<b>835</b>	<b>2.937,21</b>	<b>287</b>	<b>1.297,95</b>	<b>301</b>	<b>2.013,81</b>	<b>56</b>	<b>764,68</b>	<b>24</b>	<b>753,57</b>	<b>7</b>	<b>448,95</b>	<b>1</b>	<b>120,00</b>	<b>1</b>	<b>337,13</b>
1.545	5.294,22	693	3.148,02	1.414	9.862,32	454	6.218,46	109	2.930,84	2	108,34	—	—	—	—
1.859	6.449,22	899	4.105,03	1.234	8.264,73	125	1.610,61	28	692,25	—	—	—	—	—	—
648	2.239,56	230	1.015,47	150	952,82	24	319,75	18	515,01	2	144,79	—	—	—	—
1.204	4.201,43	405	1.809,89	459	3.005,06	89	1.246,09	33	950,88	2	111,54	1	151,00	—	—
2.848	10.198,95	1.825	8.343,61	2.063	13.282,09	141	1.936,27	45	1.390,41	24	1.725,61	3	470,00	5	1.608,35
1.263	4.578,72	859	4.002,46	1.793	12.810,35	548	7.537,44	178	5.139,29	31	2.044,33	5	633,39	7	2.079,28
1.538	5.529,49	961	4.403,63	1.185	7.751,70	83	1.110,91	43	1.277,51	12	800,42	5	688,88	5	1.074,60
2.897	10.560,87	1.540	7.132,05	1.199	7.604,06	38	476,88	1	23,00	—	—	—	—	—	—
<b>13.802</b>	<b>49.052,46</b>	<b>7.412</b>	<b>33.960,16</b>	<b>9.497</b>	<b>63.533,13</b>	<b>1.502</b>	<b>20.456,41</b>	<b>455</b>	<b>12.919,19</b>	<b>73</b>	<b>4.935,03</b>	<b>14</b>	<b>1.943,27</b>	<b>17</b>	<b>4.762,23</b>
3.115	11.570,69	2.099	9.909,06	2.619	17.418,56	90	1.086,23	2	42,00	—	—	—	—	—	—
2.586	9.375,15	1.774	8.231,22	2.650	17.744,56	119	1.417,55	1	21,00	—	—	—	—	—	—
2.989	10.910,79	1.874	8.702,60	2.693	18.306,70	167	2.011,28	11	303,71	—	—	—	—	—	—
2.547	9.167,13	1.071	4.931,60	969	6.092,13	15	178,04	—	—	—	—	—	—	—	—
<b>11.237</b>	<b>41.023,76</b>	<b>6.818</b>	<b>31.774,48</b>	<b>8.981</b>	<b>59.561,95</b>	<b>391</b>	<b>4.693,10</b>	<b>14</b>	<b>366,71</b>	—	—	—	—	—	—

## Segue Tav. 5 — Aziende con frumento, per classe

Superficie

PROVINCIE	CLASSI DI SUPERFICIE													
	Fino a 0,10 ha		0,11-0,20		0,21-0,50		0,51-1,00		1,01-1,50		1,51-2,00		2,01-3,00	
	Aziende	Superficie a frumento	Aziende	Superficie a frumento	Aziende	Superficie a frumento	Aziende	Superficie a frumento	Aziende	Superficie a frumento	Aziende	Superficie a frumento	Aziende	Superficie a frumento
Massa-Carrara . . . . .	2.211	166,10	2.216	393,94	2.959	1.110,02	1.543	1.229,56	335	450,69	170	320,06	65	170,50
Lucca . . . . .	3.647	271,74	3.508	644,93	5.862	2.201,27	3.674	2.858,09	750	979,05	300	547,79	92	236,72
Pistoia . . . . .	1.365	93,72	1.438	258,92	4.207	1.673,05	3.990	3.317,25	1.499	2.047,03	744	1.399,83	387	999,46
Firenze . . . . .	499	40,70	1.031	189,35	3.807	1.531,43	4.577	3.873,98	3.843	5.310,54	4.045	7.695,66	6.313	16.640,21
Livorno . . . . .	158	12,39	232	43,48	816	338,57	905	797,18	492	702,98	524	1.017,65	775	2.115,59
Pisa . . . . .	499	42,35	1.131	206,80	3.434	1.352,97	3.370	2.797,13	2.088	2.868,40	1.897	3.614,56	2.586	6.817,83
Arezzo . . . . .	285	24,20	812	148,50	3.647	1.506,52	4.147	3.572,84	2.739	3.823,65	2.347	4.519,55	4.148	11.166,17
Siena . . . . .	267	23,04	743	138,82	2.399	968,52	2.521	2.133,88	1.482	2.068,28	1.388	2.678,56	2.403	6.535,50
Grosseto . . . . .	293	23,48	829	139,73	2.565	1.000,95	3.311	2.767,67	1.690	2.344,66	1.622	3.139,31	2.173	5.913,31
<b>TOSCANA . . . . .</b>	<b>9.224</b>	<b>697,72</b>	<b>11.940</b>	<b>2.164,47</b>	<b>29.696</b>	<b>11.683,30</b>	<b>28.038</b>	<b>23.347,58</b>	<b>14.918</b>	<b>20.695,28</b>	<b>13.037</b>	<b>24.933,37</b>	<b>18.942</b>	<b>50.595,29</b>
Perugia . . . . .	786	65,74	1.800	334,69	6.933	2.782,66	7.491	6.229,09	4.278	5.924,69	3.684	7.044,82	5.769	15.522,90
Terni . . . . .	525	43,95	1.121	200,41	3.455	1.356,62	3.540	2.966,63	1.768	2.452,23	1.315	2.510,26	1.705	4.589,88
<b>UMBRIA . . . . .</b>	<b>1.311</b>	<b>109,69</b>	<b>2.921</b>	<b>535,10</b>	<b>10.388</b>	<b>4.139,28</b>	<b>11.031</b>	<b>9.195,72</b>	<b>6.046</b>	<b>8.376,92</b>	<b>4.999</b>	<b>9.555,08</b>	<b>7.474</b>	<b>20.112,78</b>
Viterbo . . . . .	812	70,39	1.894	336,32	7.392	2.909,71	8.319	6.998,25	4.050	5.528,88	3.369	6.393,23	3.411	9.146,40
Rieti . . . . .	724	59,25	1.803	318,76	6.086	2.425,85	6.052	5.029,25	2.615	3.578,34	1.897	3.606,14	1.759	4.703,78
Roma . . . . .	1.191	102,08	2.268	415,13	7.244	2.885,77	5.859	4.916,81	1.864	2.556,29	1.567	3.019,43	1.513	4.131,34
Latina . . . . .	395	31,52	1.150	196,68	4.253	1.627,92	4.199	3.417,64	1.619	2.158,91	1.326	2.528,77	1.324	3.616,69
Frosinone . . . . .	2.912	221,42	5.358	919,38	17.327	6.504,64	16.866	13.355,13	6.280	8.321,89	3.809	6.980,87	2.652	6.835,35
<b>LAZIO . . . . .</b>	<b>6.034</b>	<b>484,66</b>	<b>12.473</b>	<b>2.186,27</b>	<b>42.302</b>	<b>16.353,89</b>	<b>41.295</b>	<b>33.717,08</b>	<b>16.428</b>	<b>22.144,31</b>	<b>11.968</b>	<b>22.528,44</b>	<b>10.659</b>	<b>28.433,56</b>
Caserta . . . . .	880	74,47	4.560	779,34	17.607	6.363,96	15.251	12.073,62	3.722	4.804,20	3.326	6.108,19	2.155	5.643,41
Benevento . . . . .	1.040	86,22	3.307	568,76	10.316	3.812,86	10.579	8.546,20	4.223	5.595,42	3.910	7.262,59	3.657	9.556,14
Napoli . . . . .	743	65,84	3.719	701,94	6.305	2.293,76	2.696	2.015,84	403	500,85	219	395,94	164	420,58
Avellino . . . . .	1.741	146,55	5.243	908,28	16.208	6.068,81	17.375	13.849,11	6.901	9.015,20	5.294	9.661,78	3.961	10.212,09
Salerno . . . . .	2.949	240,74	6.733	1.216,14	17.280	6.542,81	16.995	13.291,00	5.848	7.488,08	3.564	6.470,76	2.055	5.236,70
<b>CAMPANIA . . . . .</b>	<b>7.353</b>	<b>613,82</b>	<b>23.562</b>	<b>4.174,46</b>	<b>67.716</b>	<b>25.082,20</b>	<b>62.896</b>	<b>49.775,77</b>	<b>21.097</b>	<b>27.403,75</b>	<b>16.313</b>	<b>29.899,26</b>	<b>11.992</b>	<b>31.068,92</b>
L'Aquila . . . . .	1.934	145,81	4.605	752,32	17.277	6.510,59	13.228	10.418,44	4.307	5.620,05	1.802	3.329,78	1.103	2.797,69
Teramo . . . . .	585	48,23	1.122	210,47	4.026	1.607,27	5.721	4.663,28	3.460	4.627,67	3.057	5.656,96	3.355	8.652,41
Pescara . . . . .	632	51,42	1.388	240,30	4.449	1.728,68	5.028	4.107,32	2.553	3.453,59	1.849	3.481,18	1.858	4.894,78
Chieti . . . . .	1.713	133,88	3.454	599,38	11.148	4.353,70	13.276	10.814,25	6.764	8.947,15	4.538	8.421,79	4.087	10.597,21
Campobasso . . . . .	625	49,72	2.084	341,56	10.495	3.945,71	16.086	12.780,88	8.502	10.994,69	5.885	10.824,34	5.431	14.095,47
<b>ABRUZZI E MOLISE . . . . .</b>	<b>5.489</b>	<b>429,06</b>	<b>12.653</b>	<b>2.145,03</b>	<b>47.395</b>	<b>18.145,95</b>	<b>53.339</b>	<b>42.784,17</b>	<b>25.586</b>	<b>33.643,15</b>	<b>17.131</b>	<b>31.714,05</b>	<b>15.814</b>	<b>41.037,56</b>
Foggia . . . . .	183	14,98	683	119,14	4.957	1.934,37	9.536	7.712,47	5.375	6.983,91	5.133	9.697,54	6.983	18.684,16
Bari . . . . .	618	47,35	1.512	258,96	6.390	2.401,73	9.793	7.836,28	4.366	5.568,88	3.881	7.177,30	3.576	9.299,52
Taranto . . . . .	180	14,74	564	99,35	2.861	1.103,37	4.308	3.431,40	1.529	1.981,50	1.361	2.568,05	1.172	3.112,56
Brindisi . . . . .	331	29,13	1.008	182,64	5.024	1.987,06	6.333	5.209,99	1.646	2.135,00	1.331	2.469,12	807	2.090,61
Lecce . . . . .	1.507	121,63	3.489	609,64	11.340	4.277,07	10.345	8.071,61	2.893	3.766,22	1.907	3.546,60	1.378	3.598,77
<b>PUGLIA . . . . .</b>	<b>2.819</b>	<b>227,83</b>	<b>7.256</b>	<b>1.269,73</b>	<b>30.572</b>	<b>11.703,60</b>	<b>40.315</b>	<b>32.261,75</b>	<b>15.809</b>	<b>20.435,51</b>	<b>13.613</b>	<b>25.458,61</b>	<b>13.916</b>	<b>36.785,62</b>
Potenza . . . . .	972	78,13	2.527	414,74	10.226	3.976,69	15.757	12.892,67	7.383	9.545,00	7.325	13.411,49	6.432	16.571,67
Matera . . . . .	164	14,08	383	71,32	2.145	855,42	4.509	3.783,58	2.547	3.353,84	3.273	6.122,36	3.659	9.623,85
<b>BASILICATA . . . . .</b>	<b>1.136</b>	<b>92,21</b>	<b>2.910</b>	<b>516,06</b>	<b>12.371</b>	<b>4.832,11</b>	<b>20.266</b>	<b>16.676,25</b>	<b>9.930</b>	<b>12.898,84</b>	<b>10.598</b>	<b>19.533,85</b>	<b>10.091</b>	<b>26.195,52</b>
Cosenza . . . . .	3.058	231,20	6.939	1.172,76	20.441	7.529,70	20.079	16.186,12	5.755	7.546,40	5.430	10.112,48	3.545	9.371,64
Catanzaro . . . . .	2.146	169,47	5.100	855,68	14.491	5.294,60	15.543	12.716,30	5.302	7.004,26	5.872	10.965,48	4.612	12.140,48
Reggio di Calabria . . . . .	2.400	174,80	3.222	540,36	7.064	2.571,64	5.697	4.625,83	1.772	2.311,63	1.389	2.594,67	1.005	2.627,09
<b>CALABRIA . . . . .</b>	<b>7.604</b>	<b>575,47</b>	<b>15.261</b>	<b>2.568,80</b>	<b>41.996</b>	<b>15.395,94</b>	<b>41.319</b>	<b>33.528,25</b>	<b>12.829</b>	<b>16.862,29</b>	<b>12.691</b>	<b>23.672,63</b>	<b>9.162</b>	<b>24.139,21</b>
Trapani . . . . .	1.625	124,76	3.032	520,94	10.328	3.777,07	10.445	7.908,18	4.901	6.367,12	2.699	4.916,06	3.000	7.568,66
Palermo . . . . .	1.344	103,77	3.960	632,86	13.146	4.752,18	15.560	12.553,51	6.872	8.795,12	6.503	12.089,24	6.147	15.852,16
Messina . . . . .	4.511	322,52	5.527	886,26	10.392	3.665,32	6.949	5.415,32	2.148	2.741,89	1.588	2.938,57	1.251	3.216,91
Agrigento . . . . .	407	30,90	1.477	246,73	9.251	3.650,41	14.088	11.936,55	6.314	8.270,03	6.235	11.717,71	5.187	13.617,35
Caltanissetta . . . . .	269	19,57	503	80,66	3.222	1.214,73	6.401	5.293,39	3.872	5.028,71	4.026	7.467,13	3.531	9.064,30
Enna . . . . .	169	14,16	573	96,31	3.523	1.318,87	5.969	4.905,27	3.529	4.545,02	3.671	6.805,27	3.545	9.094,38
Catania . . . . .	529	40,62	1.299	219,09	6.642	2.484,44	10.403	8.396,29	4.295	5.446,75	3.900	7.123,53	3.156	8.152,21
Ragusa . . . . .	188	16,33	920	160,79	3.144	1.169,01	4.535	3.534,90	1.916	2.457,16	1.598	2.932,08	1.699	4.456,73
Siracusa . . . . .	266	20,77	965	161,89	3.634	1.315,74	5.088	3.960,82	2.466	3.071,86	2.012	3.691,78	2.104	5.428,92
<b>SICILIA . . . . .</b>	<b>9.308</b>	<b>693,40</b>	<b>18.256</b>	<b>3.005,53</b>	<b>63.282</b>	<b>23.347,77</b>	<b>79.438</b>	<b>63.904,23</b>	<b>36.313</b>	<b>46.723,66</b>	<b>32.232</b>	<b>50.681,37</b>	<b>29.620</b>	<b>76.451,62</b>
Sassari . . . . .	85	7,25	278	51,68	1.821	782,94	3.860	3.544,16	1.747	2.452,06	2.488	4.865,94	2.236	6.223,37
Nuoro . . . . .	109	9,58	429	82,09	2.424	1.021,48	4.486	3.930,53	1.840	2.486,19	2.058	3.971,51	1.619	4.357,92
Cagliari . . . . .	345	29,95	1.364	252,65	4.964	1.946,44	8.103	6.649,88	3.893	5.030,84	4.253	7.875,39	3.915	10.257,74
<b>SARDEGNA . . . . .</b>	<b>539</b>	<b>46,78</b>	<b>2.071</b>	<b>386,42</b>	<b>9.209</b>	<b>3.750,86</b>	<b>16.449</b>	<b>14.124,57</b>	<b>7.480</b>	<b>9.969,09</b>	<b>8.799</b>	<b>16.712,84</b>	<b>7.770</b>	<b>20.839,03</b>
<b>ITALIA . . . . .</b>	<b>89.352</b>	<b>6.829,96</b>	<b>183.102</b>	<b>31.740,92</b>	<b>543.836</b>	<b>203.221,77</b>	<b>585.614</b>	<b>464.262,85</b>	<b>261.923</b>	<b>340.422,24</b>	<b>217.930</b>	<b>400.312,52</b>	<b>212.503</b>	<b>551.096,04</b>

## di superficie investita a frumento e provincia

in ettari

## INVESTITA A FRUMENTO

3,01-4,00		4,01-5,00		5,01-10,00		10,01-20,00		20,01-50,00		50,01-100,00		100,01-200,00		oltre 200 ha	
Aziende	Superficie a frumento	Aziende	Superficie a frumento	Aziende	Superficie a frumento	Aziende	Superficie a frumento	Aziende	Superficie a frumento	Aziende	Superficie a frumento	Aziende	Superficie a frumento	Aziende	Superficie a frumento
17	60,29	2	10,00	3	21,20	1	11,00	—	—	—	—	—	—	—	—
33	118,03	17	80,66	12	76,82	2	22,53	2	43,30	—	—	—	—	—	—
75	271,39	24	110,15	8	53,67	1	11,00	—	—	—	—	—	—	—	—
2.977	10.767,96	1.146	5.315,60	895	5.798,03	78	1.050,01	25	713,23	2	159,00	—	—	—	—
560	2.079,99	389	1.841,92	515	3.519,74	58	784,31	17	514,80	1	55,00	—	—	1	200,50
1.322	4.821,71	734	3.450,00	961	6.701,92	160	2.211,90	48	1.490,13	6	366,57	2	260,00	—	—
2.770	10.220,37	1.599	7.533,14	1.774	11.785,88	110	1.433,40	7	208,10	—	—	—	—	—	—
2.139	7.971,59	1.745	8.288,79	3.539	25.234,84	775	10.668,41	98	2.772,58	9	630,26	2	256,00	—	—
1.586	5.941,32	1.149	5.477,96	2.395	17.410,35	862	12.024,21	194	5.733,76	46	3.365,88	12	1.423,58	3	904,65
<b>11.479</b>	<b>42.252,65</b>	<b>6.805</b>	<b>32.108,22</b>	<b>10.102</b>	<b>70.602,45</b>	<b>2.047</b>	<b>28.216,77</b>	<b>391</b>	<b>11.475,90</b>	<b>64</b>	<b>4.576,71</b>	<b>16</b>	<b>1.939,58</b>	<b>4</b>	<b>1.105,15</b>
4.765	17.713,97	3.713	17.509,56	6.015	40.672,74	280	3.482,11	12	342,80	2	122,50	—	—	—	—
1.185	4.427,13	797	3.782,75	1.676	12.051,51	294	3.718,35	9	280,60	2	165,00	—	—	—	—
<b>5.950</b>	<b>22.141,10</b>	<b>4.510</b>	<b>21.292,31</b>	<b>7.691</b>	<b>52.724,25</b>	<b>574</b>	<b>7.200,46</b>	<b>21</b>	<b>623,40</b>	<b>4</b>	<b>287,50</b>	—	—	—	—
1.858	6.891,48	1.123	5.344,32	1.884	13.685,38	592	8.424,62	247	7.589,59	62	4.488,54	27	3.780,70	4	1.020,00
741	2.758,27	271	1.282,30	244	1.678,58	29	401,69	7	229,14	4	260,00	—	—	—	—
705	2.668,28	467	2.259,97	944	7.093,83	379	5.752,43	258	8.735,52	66	4.514,61	30	4.168,59	10	2.796,61
712	2.679,78	458	2.195,86	582	4.111,77	100	1.401,54	49	1.531,13	12	834,50	5	666,00	3	788,79
920	3.350,80	363	1.692,03	405	2.753,67	86	1.242,86	38	1.280,77	3	195,00	1	127,00	—	—
<b>4.936</b>	<b>18.348,61</b>	<b>2.682</b>	<b>12.774,48</b>	<b>4.059</b>	<b>29.323,23</b>	<b>1.186</b>	<b>17.223,14</b>	<b>599</b>	<b>19.366,15</b>	<b>147</b>	<b>10.292,65</b>	<b>63</b>	<b>8.742,29</b>	<b>17</b>	<b>4.605,40</b>
924	3.365,39	427	2.013,44	583	4.081,42	114	1.621,65	25	776,96	2	143,00	—	—	—	—
1.802	6.533,76	918	4.303,42	1.111	7.720,18	197	2.614,08	20	559,44	—	—	—	—	1	260,00
28	103,28	19	86,98	11	77,64	2	30,09	2	66,00	—	—	—	—	—	—
1.546	5.568,67	733	3.418,30	901	6.280,47	189	2.582,98	60	1.796,48	2	130,00	2	290,00	—	—
747	2.709,89	328	1.526,26	404	2.838,80	104	1.507,52	32	1.084,04	9	558,30	3	400,60	—	—
<b>5.047</b>	<b>18.280,99</b>	<b>2.425</b>	<b>11.348,40</b>	<b>3.010</b>	<b>20.998,51</b>	<b>606</b>	<b>8.356,32</b>	<b>139</b>	<b>4.282,92</b>	<b>13</b>	<b>831,30</b>	<b>5</b>	<b>690,60</b>	<b>1</b>	<b>260,00</b>
254	918,94	100	468,70	114	823,18	31	386,07	8	222,62	2	112,06	1	105,00	—	—
1.973	7.185,59	992	4.607,78	1.025	6.648,18	30	382,66	2	58,50	1	68,00	—	—	—	—
865	3.192,05	474	2.225,39	574	3.770,72	21	271,94	2	48,50	—	—	—	—	—	—
1.622	5.933,78	836	3.916,13	787	5.262,91	74	941,05	7	196,00	2	124,39	—	—	—	—
2.430	8.816,17	1.191	5.590,69	1.696	11.920,53	441	6.096,96	94	2.667,44	17	1.163,76	3	485,85	—	—
<b>7.144</b>	<b>26.046,53</b>	<b>3.593</b>	<b>16.808,69</b>	<b>4.196</b>	<b>28.425,52</b>	<b>597</b>	<b>8.078,68</b>	<b>113</b>	<b>3.193,06</b>	<b>22</b>	<b>1.468,21</b>	<b>4</b>	<b>590,85</b>	—	—
4.531	16.879,49	2.616	12.359,82	4.526	32.806,56	2.563	37.155,94	1.089	33.049,17	252	17.712,68	81	10.868,46	15	4.419,98
1.920	6.985,95	1.066	4.995,76	1.751	12.543,09	615	8.699,58	265	7.935,81	33	2.129,06	6	839,25	—	—
625	2.311,97	306	1.464,26	650	4.712,88	253	3.665,72	123	3.567,61	18	1.310,60	6	774,99	2	479,00
319	1.161,94	181	860,78	349	2.597,54	151	2.182,85	56	1.642,68	9	616,55	1	109,76	1	248,76
622	2.260,35	404	1.899,44	618	4.471,85	229	3.207,09	80	2.432,46	12	756,68	2	220,78	—	—
<b>8.017</b>	<b>29.599,70</b>	<b>4.573</b>	<b>21.580,06</b>	<b>7.894</b>	<b>57.131,92</b>	<b>3.811</b>	<b>54.911,18</b>	<b>1.613</b>	<b>48.627,73</b>	<b>324</b>	<b>22.525,57</b>	<b>96</b>	<b>12.813,24</b>	<b>18</b>	<b>5.147,74</b>
3.167	11.492,80	1.715	7.975,65	2.334	16.361,83	715	10.189,77	264	8.323,09	52	3.739,03	5	691,90	1	251,00
2.411	8.851,64	1.292	6.068,50	2.041	14.429,08	698	10.094,81	308	9.632,14	72	5.079,55	25	3.602,92	8	2.350,00
<b>5.578</b>	<b>20.344,44</b>	<b>3.007</b>	<b>14.044,15</b>	<b>4.375</b>	<b>30.790,91</b>	<b>1.413</b>	<b>20.284,58</b>	<b>572</b>	<b>17.955,23</b>	<b>124</b>	<b>8.818,58</b>	<b>30</b>	<b>4.294,82</b>	<b>9</b>	<b>2.601,00</b>
1.606	5.891,28	893	4.219,88	1.405	10.200,31	474	6.870,55	230	6.913,53	51	3.907,36	14	1.913,33	1	220,00
2.234	8.131,19	1.037	4.849,04	1.226	8.653,04	340	4.886,41	158	5.113,47	52	3.551,18	15	2.059,04	2	591,00
410	1.501,79	269	1.257,02	350	2.576,16	144	2.082,77	59	1.878,16	12	825,19	4	584,49	2	530,00
<b>4.250</b>	<b>15.524,26</b>	<b>2.199</b>	<b>10.325,94</b>	<b>2.981</b>	<b>21.429,51</b>	<b>958</b>	<b>13.839,73</b>	<b>447</b>	<b>13.905,16</b>	<b>115</b>	<b>8.283,73</b>	<b>33</b>	<b>4.558,86</b>	<b>5</b>	<b>1.341,00</b>
1.168	4.175,85	656	3.003,59	1.063	7.398,55	417	5.853,29	150	4.407,36	30	1.932,13	5	618,56	—	—
2.910	10.587,39	1.601	7.430,49	2.845	20.443,14	1.104	15.768,08	531	16.294,67	182	12.775,22	47	6.341,06	12	2.956,44
524	1.910,16	288	1.338,06	476	3.343,18	150	2.145,29	71	2.177,73	15	1.061,06	4	471,28	7	3.038,94
2.773	10.173,50	1.406	6.590,10	2.381	16.966,46	857	12.108,46	272	8.223,22	61	4.302,91	7	901,90	2	452,00
1.740	6.290,66	838	3.893,06	1.446	10.336,58	597	8.359,88	258	8.080,11	70	4.931,24	13	1.720,77	2	434,50
1.977	7.115,47	1.093	5.078,20	1.922	13.708,02	675	9.640,63	271	8.452,41	67	4.775,32	17	2.346,84	3	781,46
1.728	6.172,10	815	3.767,99	1.598	11.358,85	738	10.624,03	391	12.329,49	92	6.443,30	10	1.385,34	2	432,71
769	2.772,20	538	2.472,82	1.264	8.842,69	355	4.836,92	65	1.844,12	13	912,27	4	514,10	1	270,00
1.137	4.075,30	664	3.053,27	1.310	9.463,33	524	7.522,02	219	6.542,75	37	2.506,78	9	1.194,37	2	453,66
<b>14.726</b>	<b>53.272,63</b>	<b>7.899</b>	<b>36.627,58</b>	<b>14.305</b>	<b>101.860,80</b>	<b>5.417</b>	<b>76.858,60</b>	<b>2.228</b>	<b>68.351,86</b>	<b>567</b>	<b>39.640,23</b>	<b>116</b>	<b>15.494,22</b>	<b>31</b>	<b>8.819,71</b>
1.350	5.149,46	885	4.266,07	1.460	10.727,55	549	8.004,17	190	6.088,72	50	3.514,08	6	686,00	1	215,00
790	2.969,06	414	1.977,11	589	4.164,22	139	1.958,70	42	1.238,34	5	357,00	2	336,80	2	1.244,00
2.584	9.471,07	1.411	6.594,19	3.059	22.189,63	1.285	18.601,83	485	14.908,11	66	4.678,85	25	3.367,90	6	2.389,48
<b>4.724</b>	<b>17.589,59</b>	<b>2.710</b>	<b>12.837,37</b>	<b>5.108</b>	<b>37.081,40</b>	<b>1.973</b>	<b>28.564,70</b>	<b>717</b>	<b>22.235,17</b>	<b>121</b>	<b>8.549,93</b>	<b>33</b>	<b>4.390,70</b>	<b>9</b>	<b>3.848,48</b>
<b>116.321</b>	<b>421.494,28</b>	<b>64.475</b>	<b>300.153,92</b>	<b>100.386</b>	<b>699.853,18</b>	<b>26.488</b>	<b>371.700,03</b>	<b>9.008</b>	<b>272.143,44</b>	<b>1.757</b>	<b>122.399,19</b>	<b>447</b>	<b>60.400,08</b>	<b>112</b>	<b>32.827,84</b>

TAV. 6 — Aziende con frumento, per classe di superficie

Superficie

PROVINCIE E REGIONI CLASSI DI SUPERFICIE TOTALE DELLE AZIENDE Ettari	CLASSI DI SUPERFICIE													
	Fino a 0,10 ha		0,11-0,20		0,21-0,50		0,51-1,00		1,01-1,50		1,51-2,00		2,01-3,00	
	Aziende	Superficie a frumento	Aziende	Superficie a frumento	Aziende	Superficie a frumento	Aziende	Superficie a frumento	Aziende	Superficie a frumento	Aziende	Superficie a frumento	Aziende	Superficie a frumento
<b>TORINO . . . . .</b>	<b>2.503</b>	<b>173,11</b>	<b>4.726</b>	<b>738,56</b>	<b>7.710</b>	<b>2.763,33</b>	<b>8.053</b>	<b>5.976,77</b>	<b>3.999</b>	<b>4.816,88</b>	<b>3.860</b>	<b>6.580,03</b>	<b>2.733</b>	<b>6.686,50</b>
Fino a 0,10 . . . . .	26	1,48	—	—	—	—	—	—	—	—	—	—	—	—
0,11- 0,20 . . . . .	103	6,91	92	14,77	—	—	—	—	—	—	—	—	—	—
0,21- 0,50 . . . . .	292	20,45	484	78,47	224	67,09	—	—	—	—	—	—	—	—
0,51- 1,00 . . . . .	452	32,43	923	155,37	700	228,34	85	54,83	—	—	—	—	—	—
1,01- 1,50 . . . . .	324	22,25	731	123,23	945	321,60	203	135,94	18	21,04	—	—	—	—
1,51- 2,00 . . . . .	292	20,84	644	111,76	1.364	491,26	625	425,65	53	62,71	10	16,41	—	—
2,01- 3,00 . . . . .	356	24,74	710	121,41	1.867	686,15	1.840	1.310,36	262	306,80	52	85,94	3	7,28
3,01- 4,00 . . . . .	223	14,59	428	72,76	1.189	442,10	2.326	1.745,62	904	1.073,06	295	477,53	27	64,33
4,01- 5,00 . . . . .	139	9,45	263	43,94	552	207,35	1.322	1.012,21	1.055	1.273,58	762	1.260,95	92	207,39
5,01- 10,00 . . . . .	236	15,79	370	61,01	714	262,53	1.463	1.146,43	1.538	1.874,79	2.448	4.227,27	2.107	5.130,09
10,01- 20,00 . . . . .	57	3,95	70	11,84	122	44,47	172	132,55	152	183,74	265	461,76	470	1.190,60
20,01- 50,00 . . . . .	2	0,17	9	1,70	27	10,14	15	11,22	10	11,77	25	44,51	31	79,06
50,01-100,00 . . . . .	1	0,06	—	—	4	1,53	2	1,96	3	4,22	1	2,00	2	5,28
100,01-200,00 . . . . .	—	—	1	0,15	—	—	—	—	2	2,53	2	3,69	1	2,47
oltre 200 . . . . .	—	—	1	0,15	2	0,77	—	—	2	2,64	—	—	—	—
<b>VERCELLI . . . . .</b>	<b>259</b>	<b>18,79</b>	<b>755</b>	<b>129,75</b>	<b>1.855</b>	<b>666,31</b>	<b>1.980</b>	<b>1.465,16</b>	<b>1.011</b>	<b>1.235,41</b>	<b>970</b>	<b>1.673,33</b>	<b>847</b>	<b>2.099,92</b>
Fino a 0,10 . . . . .	8	0,73	—	—	—	—	—	—	—	—	—	—	—	—
0,11- 0,20 . . . . .	16	1,33	55	8,93	—	—	—	—	—	—	—	—	—	—
0,21- 0,50 . . . . .	33	2,69	102	17,33	197	64,41	—	—	—	—	—	—	—	—
0,51- 1,00 . . . . .	37	3,03	127	22,07	288	98,43	165	111,91	—	—	—	—	—	—
1,01- 1,50 . . . . .	32	2,35	79	13,62	210	77,72	155	109,16	34	40,16	—	—	—	—
1,51- 2,00 . . . . .	22	1,62	88	15,08	172	61,98	183	137,06	46	53,90	19	31,99	—	—
2,01- 3,00 . . . . .	34	2,40	117	19,98	259	92,49	267	199,27	97	117,14	39	64,44	10	24,51
3,01- 4,00 . . . . .	23	1,74	72	12,45	200	73,39	247	183,36	143	171,97	114	189,72	28	66,30
4,01- 5,00 . . . . .	19	1,26	35	6,08	143	52,51	187	139,29	136	168,15	142	245,98	94	224,78
5,01- 10,00 . . . . .	25	1,28	62	11,01	313	116,74	560	431,04	398	490,10	395	683,89	433	1.071,06
10,01- 20,00 . . . . .	7	0,30	17	3,09	62	24,21	171	133,95	132	162,94	216	379,41	214	541,82
20,01- 50,00 . . . . .	3	0,06	1	0,11	10	4,05	23	18,44	21	25,67	43	74,76	62	156,85
50,01-100,00 . . . . .	—	—	—	—	1	0,38	2	1,68	3	3,88	2	3,14	5	12,30
100,01-200,00 . . . . .	—	—	—	—	—	—	—	—	1	1,50	—	—	1	2,30
oltre 200 . . . . .	—	—	—	—	—	—	—	—	—	—	—	—	—	—
<b>NOVARA . . . . .</b>	<b>627</b>	<b>40,76</b>	<b>1.480</b>	<b>239,79</b>	<b>2.545</b>	<b>872,41</b>	<b>2.035</b>	<b>1.459,41</b>	<b>795</b>	<b>978,48</b>	<b>567</b>	<b>999,19</b>	<b>423</b>	<b>1.054,67</b>
Fino a 0,10 . . . . .	12	0,76	—	—	—	—	—	—	—	—	—	—	—	—
0,11- 0,20 . . . . .	15	1,03	48	7,77	—	—	—	—	—	—	—	—	—	—
0,21- 0,50 . . . . .	54	3,62	83	13,28	71	22,08	—	—	—	—	—	—	—	—
0,51- 1,00 . . . . .	92	5,92	175	28,31	153	47,56	35	22,72	—	—	—	—	—	—
1,01- 1,50 . . . . .	107	6,61	178	28,93	195	61,82	47	32,74	8	9,57	—	—	—	—
1,51- 2,00 . . . . .	95	6,64	220	35,07	285	95,73	81	52,51	3	3,56	4	6,79	—	—
2,01- 3,00 . . . . .	123	8,31	367	59,99	685	235,57	338	228,77	49	56,84	13	22,32	2	4,87
3,01- 4,00 . . . . .	70	4,72	217	36,81	532	188,55	523	369,15	99	120,24	32	55,13	8	19,56
4,01- 5,00 . . . . .	19	1,18	101	17,32	311	108,41	399	295,50	179	215,56	71	121,92	11	25,51
5,01- 10,00 . . . . .	36	1,75	66	11,53	296	106,23	560	418,21	409	511,12	337	590,38	220	536,59
10,01- 20,00 . . . . .	4	0,22	4	0,65	15	5,56	42	31,59	42	53,63	96	176,50	157	403,62
20,01- 50,00 . . . . .	—	—	1	0,13	2	0,90	8	6,92	5	6,68	12	22,49	22	56,73
50,01-100,00 . . . . .	—	—	—	—	—	—	2	1,30	1	1,28	1	1,96	3	7,79
100,01-200,00 . . . . .	—	—	—	—	—	—	—	—	—	—	1	1,70	—	—
oltre 200 . . . . .	—	—	—	—	—	—	—	—	—	—	—	—	—	—
<b>CUNEO . . . . .</b>	<b>2.091</b>	<b>159,00</b>	<b>4.958</b>	<b>888,14</b>	<b>9.311</b>	<b>3.443,94</b>	<b>11.862</b>	<b>8.819,54</b>	<b>6.310</b>	<b>7.562,97</b>	<b>6.317</b>	<b>10.748,62</b>	<b>3.875</b>	<b>9.491,97</b>
Fino a 0,10 . . . . .	8	0,50	—	—	—	—	—	—	—	—	—	—	—	—
0,11- 0,20 . . . . .	45	3,61	56	9,61	—	—	—	—	—	—	—	—	—	—
0,21- 0,50 . . . . .	152	12,55	296	50,91	156	48,46	—	—	—	—	—	—	—	—
0,51- 1,00 . . . . .	205	16,36	720	128,56	745	258,32	168	110,20	—	—	—	—	—	—
1,01- 1,50 . . . . .	180	14,08	628	114,14	997	357,43	314	210,57	31	35,80	—	—	—	—
1,51- 2,00 . . . . .	185	13,92	684	124,66	1.564	578,46	936	638,09	66	76,66	13	21,14	—	—
2,01- 3,00 . . . . .	290	21,76	770	140,52	2.082	782,85	2.814	2.027,18	446	523,98	68	111,29	15	35,81
3,01- 4,00 . . . . .	231	16,70	442	79,89	1.338	510,93	3.055	2.303,47	1.586	1.882,48	546	879,81	21	47,74
4,01- 5,00 . . . . .	175	13,27	342	60,81	696	260,76	1.720	1.328,65	1.428	1.716,44	1.280	2.126,64	156	360,88
5,01- 10,00 . . . . .	402	29,97	716	125,08	1.277	474,67	2.316	1.790,76	2.381	2.872,83	3.666	6.304,57	2.794	6.824,22
10,01- 20,00 . . . . .	173	12,66	246	43,60	372	139,68	459	347,42	326	398,72	693	1.213,19	821	2.054,08
20,01- 50,00 . . . . .	42	3,39	54	9,66	80	30,72	72	56,45	40	48,74	47	85,03	66	164,35
50,01-100,00 . . . . .	2	0,13	4	0,70	4	1,66	7	5,80	5	6,12	4	6,95	2	4,89
100,01-200,00 . . . . .	1	0,10	—	—	—	—	—	—	—	—	—	—	—	—
oltre 200 . . . . .	—	—	—	—	—	—	1	0,95	—	—	—	—	—	—

## totale, classe di superficie investita a frumento e provincia

in ettari

## INVESTITA A FRUMENTO

3,01-4,00		4,01-5,00		5,01-10,00		10,01-20,00		20,01-50,00		50,01-100,00		100,01-200,00		oltre 200 ha	
Aziende	Superficie a frumento	Aziende	Superficie a frumento	Aziende	Superficie a frumento	Aziende	Superficie a frumento	Aziende	Superficie a frumento	Aziende	Superficie a frumento	Aziende	Superficie a frumento	Aziende	Superficie a frumento
1.856	6.416,77	828	3.738,71	1.470	10.197,12	366	4.830,38	56	1.473,89	2	135,78	—	—	—	—
—	—	—	—	—	—	—	—	—	—	—	—	—	—	—	—
—	—	—	—	—	—	—	—	—	—	—	—	—	—	—	—
—	—	—	—	—	—	—	—	—	—	—	—	—	—	—	—
—	—	—	—	—	—	—	—	—	—	—	—	—	—	—	—
5	16,79	—	—	—	—	—	—	—	—	—	—	—	—	—	—
10	33,16	2	8,77	—	—	—	—	—	—	—	—	—	—	—	—
913	3.068,08	89	390,65	18	101,11	—	—	—	—	—	—	—	—	—	—
855	3.037,32	686	3.115,52	796	4.976,80	3	35,13	—	—	—	—	—	—	—	—
66	238,33	49	223,77	644	5.034,28	308	3.918,02	6	153,00	—	—	—	—	—	—
4	13,96	—	—	11	78,45	51	820,13	44	1.144,76	—	—	—	—	—	—
2	6,09	—	—	1	6,48	2	27,50	5	145,27	—	—	—	—	—	—
1	3,04	—	—	—	—	2	29,60	1	30,86	2	135,78	—	—	—	—
710	2.474,70	340	1.545,86	692	4.739,07	252	3.440,35	83	2.385,74	12	774,90	2	272,00	—	—
—	—	—	—	—	—	—	—	—	—	—	—	—	—	—	—
—	—	—	—	—	—	—	—	—	—	—	—	—	—	—	—
—	—	—	—	—	—	—	—	—	—	—	—	—	—	—	—
—	—	—	—	—	—	—	—	—	—	—	—	—	—	—	—
—	—	—	—	—	—	—	—	—	—	—	—	—	—	—	—
3	10,08	—	—	—	—	—	—	—	—	—	—	—	—	—	—
10	33,92	2	8,71	—	—	—	—	—	—	—	—	—	—	—	—
394	1.361,45	176	793,36	53	298,22	—	—	—	—	—	—	—	—	—	—
173	603,00	106	483,15	296	1.948,32	23	252,69	—	—	—	—	—	—	—	—
116	413,90	46	214,45	251	1.767,92	106	1.421,57	12	291,75	—	—	—	—	—	—
12	44,92	9	42,10	71	560,09	93	1.329,55	23	615,11	1	68,54	—	—	—	—
2	7,43	1	4,09	21	164,52	30	436,54	41	1.209,85	2	114,25	—	—	—	—
—	—	—	—	—	—	—	—	7	269,03	9	592,11	2	272,00	—	—
249	871,66	113	510,22	304	2.117,66	151	2.164,06	61	1.685,78	10	596,80	1	104,64	—	—
—	—	—	—	—	—	—	—	—	—	—	—	—	—	—	—
—	—	—	—	—	—	—	—	—	—	—	—	—	—	—	—
—	—	—	—	—	—	—	—	—	—	—	—	—	—	—	—
—	—	—	—	—	—	—	—	—	—	—	—	—	—	—	—
—	—	—	—	—	—	—	—	—	—	—	—	—	—	—	—
1	3,20	—	—	—	—	—	—	—	—	—	—	—	—	—	—
—	—	1	4,22	—	—	—	—	—	—	—	—	—	—	—	—
55	187,09	8	35,21	5	31,36	—	—	—	—	—	—	—	—	—	—
146	510,10	58	260,75	60	354,01	2	20,93	—	—	—	—	—	—	—	—
43	156,88	43	195,57	197	1.412,23	44	560,67	2	45,09	—	—	—	—	—	—
3	10,47	3	14,47	36	275,65	86	1.279,42	26	650,70	1	65,30	—	—	—	—
1	3,92	—	—	5	34,60	18	286,27	31	924,29	3	166,33	—	—	—	—
—	—	—	—	1	9,81	1	16,77	2	65,70	6	365,17	1	104,64	—	—
2.552	8.745,94	1.178	5.347,88	2.063	14.445,06	547	7.042,68	44	1.181,54	—	—	—	—	—	—
—	—	—	—	—	—	—	—	—	—	—	—	—	—	—	—
—	—	—	—	—	—	—	—	—	—	—	—	—	—	—	—
—	—	—	—	—	—	—	—	—	—	—	—	—	—	—	—
—	—	—	—	—	—	—	—	—	—	—	—	—	—	—	—
—	—	—	—	—	—	—	—	—	—	—	—	—	—	—	—
6	19,88	—	—	—	—	—	—	—	—	—	—	—	—	—	—
5	16,30	3	13,13	—	—	—	—	—	—	—	—	—	—	—	—
1.292	4.326,01	120	528,21	25	156,76	—	—	—	—	—	—	—	—	—	—
1.148	4.029,13	967	4.398,50	1.204	7.656,50	6	66,20	—	—	—	—	—	—	—	—
97	341,33	87	403,27	830	6.594,66	504	6.362,26	4	88,01	—	—	—	—	—	—
3	10,24	1	4,57	3	27,62	36	598,98	33	838,13	—	—	—	—	—	—
—	—	—	—	1	9,52	1	15,24	6	215,30	—	—	—	—	—	—
1	3,05	—	—	—	—	—	—	1	40,10	—	—	—	—	—	—







## Segue Tav. 6 — Aziende con frumento, per classe di superficie

Superficie

PROVINCIE E REGIONI CLASSI DI SUPERFICIE TOTALE DELLE AZIENDE Ettari	CLASSI DI SUPERFICIE													
	Fino a 0,10 ha		0,11-0,20		0,21-0,50		0,51-1,00		1,01-1,50		1,51-2,00		2,01-3,00	
	Aziende	Superficie a frumento	Aziende	Superficie a frumento	Aziende	Superficie a frumento	Aziende	Superficie a frumento	Aziende	Superficie a frumento	Aziende	Superficie a frumento	Aziende	Superficie a frumento
<b>IMPERIA . . . . .</b>	<b>922</b>	<b>60,16</b>	<b>381</b>	<b>67,61</b>	<b>318</b>	<b>115,00</b>	<b>95</b>	<b>72,14</b>	<b>13</b>	<b>15,87</b>	<b>3</b>	<b>5,90</b>	<b>3</b>	<b>8,26</b>
Fino a 0,10 . . . . .	2	0,05	—	—	—	—	—	—	—	—	—	—	—	—
0,11- 0,20 . . . . .	10	0,41	1	0,12	—	—	—	—	—	—	—	—	—	—
0,21- 0,50 . . . . .	24	1,55	5	0,86	4	1,29	—	—	—	—	—	—	—	—
0,51- 1,00 . . . . .	66	4,40	24	4,23	5	1,69	4	2,92	—	—	—	—	—	—
1,01- 1,50 . . . . .	64	3,37	17	3,03	14	4,82	1	0,84	—	—	—	—	—	—
1,51- 2,00 . . . . .	89	6,14	28	5,06	20	6,95	6	4,18	—	—	—	—	—	—
2,01- 3,00 . . . . .	140	9,31	42	7,17	44	15,29	7	4,53	1	1,10	1	1,90	—	—
3,01- 4,00 . . . . .	140	8,94	51	9,34	37	12,98	7	5,05	2	2,70	—	—	—	—
4,01- 5,00 . . . . .	104	6,60	54	10,01	26	9,64	8	6,70	—	—	—	—	—	—
5,01- 10,00 . . . . .	206	13,73	109	19,11	107	39,85	37	28,58	4	4,60	—	—	1	2,60
10,01- 20,00 . . . . .	72	5,28	48	8,33	57	20,74	22	16,64	5	6,27	2	4,00	1	2,66
20,01- 50,00 . . . . .	5	0,38	2	0,35	4	1,75	2	1,70	1	1,20	—	—	1	3,00
50,01-100,00 . . . . .	—	—	—	—	—	—	1	1,00	—	—	—	—	—	—
100,01-200,00 . . . . .	—	—	—	—	—	—	—	—	—	—	—	—	—	—
oltre 200 . . . . .	—	—	—	—	—	—	—	—	—	—	—	—	—	—
<b>SAVONA . . . . .</b>	<b>754</b>	<b>57,18</b>	<b>689</b>	<b>123,61</b>	<b>1.490</b>	<b>581,60</b>	<b>907</b>	<b>765,45</b>	<b>315</b>	<b>432,92</b>	<b>186</b>	<b>353,75</b>	<b>97</b>	<b>248,25</b>
Fino a 0,10 . . . . .	11	0,31	—	—	—	—	—	—	—	—	—	—	—	—
0,11- 0,20 . . . . .	33	1,87	2	0,37	—	—	—	—	—	—	—	—	—	—
0,21- 0,50 . . . . .	75	5,37	35	5,57	10	2,67	—	—	—	—	—	—	—	—
0,51- 1,00 . . . . .	73	5,78	63	11,07	49	17,40	4	2,55	—	—	—	—	—	—
1,01- 1,50 . . . . .	71	6,01	70	12,45	96	32,31	10	7,63	1	1,50	—	—	—	—
1,51- 2,00 . . . . .	50	3,56	60	10,79	87	31,09	23	16,63	—	—	—	—	—	—
2,01- 3,00 . . . . .	104	8,29	94	16,79	213	79,44	65	52,51	10	13,10	1	1,80	—	—
3,01- 4,00 . . . . .	82	6,24	72	13,07	160	63,27	76	60,58	11	15,80	3	5,20	—	—
4,01- 5,00 . . . . .	42	3,33	59	10,88	160	64,77	74	59,71	19	25,97	1	2,00	1	2,20
5,01- 10,00 . . . . .	128	10,09	147	26,51	421	168,99	325	276,53	97	131,51	38	71,36	16	39,28
10,01- 20,00 . . . . .	61	4,66	67	12,35	230	93,94	257	225,86	135	185,50	92	174,64	45	116,12
20,01- 50,00 . . . . .	23	1,62	19	3,61	61	26,25	68	58,75	40	56,54	44	85,90	32	82,35
50,01-100,00 . . . . .	1	0,05	1	0,15	3	1,47	4	3,70	1	1,50	5	8,95	3	8,30
100,01-200,00 . . . . .	—	—	—	—	—	—	—	—	—	—	2	3,90	—	—
oltre 200 . . . . .	—	—	—	—	—	—	1	1,00	1	1,50	—	—	—	—
<b>GENOVA . . . . .</b>	<b>2.745</b>	<b>169,28</b>	<b>1.272</b>	<b>219,83</b>	<b>1.360</b>	<b>480,94</b>	<b>345</b>	<b>274,05</b>	<b>55</b>	<b>74,18</b>	<b>28</b>	<b>55,50</b>	<b>9</b>	<b>25,26</b>
Fino a 0,10 . . . . .	6	0,16	—	—	—	—	—	—	—	—	—	—	—	—
0,11- 0,20 . . . . .	14	0,47	1	0,20	—	—	—	—	—	—	—	—	—	—
0,21- 0,50 . . . . .	71	4,10	9	1,35	1	0,25	—	—	—	—	—	—	—	—
0,51- 1,00 . . . . .	140	8,04	36	6,09	6	1,68	2	1,12	—	—	—	—	—	—
1,01- 1,50 . . . . .	166	9,91	52	8,60	22	7,09	2	1,32	1	1,48	—	—	—	—
1,51- 2,00 . . . . .	190	11,89	56	9,49	46	14,20	3	2,30	1	1,50	—	—	—	—
2,01- 3,00 . . . . .	369	21,91	121	20,49	69	23,17	11	8,67	—	—	—	—	1	3,00
3,01- 4,00 . . . . .	325	20,73	145	25,30	107	36,05	12	9,40	1	1,47	—	—	—	—
4,01- 5,00 . . . . .	267	16,72	135	23,19	111	36,77	22	17,14	1	1,10	1	2,00	—	—
5,01- 10,00 . . . . .	737	45,99	410	71,21	472	163,64	92	73,07	13	17,01	6	11,70	—	—
10,01- 20,00 . . . . .	379	24,15	243	42,44	397	148,13	128	102,15	18	24,37	11	21,80	3	8,50
20,01- 50,00 . . . . .	75	4,90	56	10,06	122	47,31	69	55,68	17	23,00	10	20,00	3	8,70
50,01-100,00 . . . . .	6	0,31	5	0,96	7	2,65	4	3,20	3	4,20	—	—	1	3,00
100,01-200,00 . . . . .	—	—	2	0,30	—	—	—	—	—	—	—	—	—	—
oltre 200 . . . . .	—	—	1	0,15	—	—	—	—	—	—	—	—	1	2,06
<b>LA SPEZIA . . . . .</b>	<b>3.094</b>	<b>230,89</b>	<b>2.126</b>	<b>375,59</b>	<b>2.416</b>	<b>865,59</b>	<b>801</b>	<b>600,66</b>	<b>186</b>	<b>241,88</b>	<b>105</b>	<b>188,73</b>	<b>29</b>	<b>70,56</b>
Fino a 0,10 . . . . .	84	3,70	—	—	—	—	—	—	—	—	—	—	—	—
0,11- 0,20 . . . . .	260	15,85	30	4,54	—	—	—	—	—	—	—	—	—	—
0,21- 0,50 . . . . .	601	42,84	205	33,79	61	17,23	—	—	—	—	—	—	—	—
0,51- 1,00 . . . . .	605	44,89	375	66,58	211	68,54	15	9,27	—	—	—	—	—	—
1,01- 1,50 . . . . .	339	26,26	241	43,13	273	93,48	29	19,85	3	3,43	—	—	—	—
1,51- 2,00 . . . . .	224	17,40	182	31,94	211	76,83	49	34,94	—	—	1	1,70	—	—
2,01- 3,00 . . . . .	316	24,84	251	45,21	346	128,25	137	101,23	9	11,31	1	1,61	—	—
3,01- 4,00 . . . . .	172	14,12	191	34,48	238	86,34	136	105,43	23	29,03	11	19,26	—	—
4,01- 5,00 . . . . .	131	10,32	159	27,78	159	57,70	68	52,90	32	42,41	16	28,82	—	—
5,01- 10,00 . . . . .	246	20,74	326	58,00	464	168,37	166	124,25	63	85,03	63	112,91	13	32,24
10,01- 20,00 . . . . .	94	8,03	128	23,16	337	124,04	136	101,84	34	43,48	4	7,80	8	18,82
20,01- 50,00 . . . . .	21	1,82	37	6,80	108	42,01	59	46,35	19	23,64	7	12,73	7	16,50
50,01-100,00 . . . . .	1	0,08	1	0,18	8	2,80	6	4,60	2	2,45	2	3,90	1	3,00
100,01-200,00 . . . . .	—	—	—	—	—	—	—	—	—	—	—	—	—	—
oltre 200 . . . . .	—	—	—	—	—	—	—	—	1	1,10	—	—	—	—













## Segue Tav. 6 — Aziende con frumento, per classe di superficie

Superficie

PROVINCIE E REGIONI CLASSI DI SUPERFICIE TOTALE DELLE AZIENDE Ettari	CLASSI DI SUPERFICIE													
	Fino a 0,10 ha		0,11-0,20		0,21-0,50		0,51-1,00		1,01-1,50		1,51-2,00		2,01-3,00	
	Aziende	Superficie a frumento	Aziende	Superficie a frumento	Aziende	Superficie a frumento	Aziende	Superficie a frumento	Aziende	Superficie a frumento	Aziende	Superficie a frumento	Aziende	Superficie a frumento
<b>CREMONA . . . . .</b>	<b>35</b>	<b>2,58</b>	<b>347</b>	<b>57,59</b>	<b>2.114</b>	<b>747,15</b>	<b>1.966</b>	<b>1.459,67</b>	<b>1.078</b>	<b>1.345,59</b>	<b>817</b>	<b>1.411,20</b>	<b>1.044</b>	<b>2.566,32</b>
Fino a 0,10 . . . . .	2	0,16	—	—	—	—	—	—	—	—	—	—	—	—
0,11- 0,20 . . . . .	3	0,23	13	2,28	—	—	—	—	—	—	—	—	—	—
0,21- 0,50 . . . . .	7	0,45	44	7,30	111	36,41	—	—	—	—	—	—	—	—
0,51- 1,00 . . . . .	8	0,66	98	16,34	338	109,49	80	55,31	—	—	—	—	—	—
1,01- 1,50 . . . . .	9	0,66	64	10,56	393	132,86	93	63,49	14	16,03	—	—	—	—
1,51- 2,00 . . . . .	4	0,33	50	7,92	332	118,31	137	91,28	13	15,85	6	9,85	—	—
2,01- 3,00 . . . . .	—	—	47	7,84	486	179,23	405	282,00	58	68,86	10	16,53	9	20,27
3,01- 4,00 . . . . .	—	—	18	3,02	256	95,36	447	329,33	110	134,32	14	23,80	9	20,50
4,01- 5,00 . . . . .	—	—	6	1,08	94	35,83	310	239,04	197	241,98	54	90,02	12	26,46
5,01- 10,00 . . . . .	1	0,01	6	1,10	95	35,94	418	334,78	548	693,85	472	807,76	361	843,29
10,01- 20,00 . . . . .	1	0,08	—	—	7	2,86	72	60,98	132	167,22	227	400,81	567	1.433,48
20,01- 50,00 . . . . .	—	—	1	0,15	2	0,86	4	3,46	6	7,48	33	60,54	85	220,30
50,01-100,00 . . . . .	—	—	—	—	—	—	—	—	—	—	—	—	1	2,02
100,01-200,00 . . . . .	—	—	—	—	—	—	—	—	—	—	1	1,89	—	—
oltre 200 . . . . .	—	—	—	—	—	—	—	—	—	—	—	—	—	—
<b>MANTOVA . . . . .</b>	<b>83</b>	<b>7,16</b>	<b>440</b>	<b>73,17</b>	<b>2.579</b>	<b>942,47</b>	<b>3.680</b>	<b>2.865,04</b>	<b>2.319</b>	<b>2.917,81</b>	<b>2.458</b>	<b>4.285,16</b>	<b>2.812</b>	<b>6.935,09</b>
Fino a 0,10 . . . . .	6	0,42	—	—	—	—	—	—	—	—	—	—	—	—
0,11- 0,20 . . . . .	9	0,73	18	2,64	—	—	—	—	—	—	—	—	—	—
0,21- 0,50 . . . . .	25	2,15	91	15,11	142	46,13	—	—	—	—	—	—	—	—
0,51- 1,00 . . . . .	22	2,04	149	24,81	440	143,27	124	84,19	—	—	—	—	—	—
1,01- 1,50 . . . . .	12	1,04	84	14,08	464	163,03	180	122,61	26	31,92	—	—	—	—
1,51- 2,00 . . . . .	5	0,47	43	7,32	535	194,51	359	254,89	39	47,98	17	29,16	—	—
2,01- 3,00 . . . . .	3	0,26	37	6,16	572	222,10	853	624,12	135	164,71	41	68,61	8	19,96
3,01- 4,00 . . . . .	—	—	8	1,33	226	93,02	944	743,43	379	462,88	102	171,14	13	30,42
4,01- 5,00 . . . . .	—	—	3	0,56	92	37,71	536	446,51	454	558,31	248	420,30	45	103,86
5,01- 10,00 . . . . .	1	0,05	6	0,98	100	39,33	621	535,01	1.192	1.529,74	1.743	3.041,73	1.643	3.956,58
10,01- 20,00 . . . . .	—	—	1	0,18	5	1,92	56	48,24	90	117,04	288	520,56	1.062	2.719,72
20,01- 50,00 . . . . .	—	—	—	—	3	1,45	4	3,56	4	5,23	16	28,14	37	94,74
50,01-100,00 . . . . .	—	—	—	—	—	—	3	2,48	—	—	2	3,52	3	6,81
100,01-200,00 . . . . .	—	—	—	—	—	—	—	—	—	—	1	2,00	1	3,00
oltre 200 . . . . .	—	—	—	—	—	—	—	—	—	—	—	—	—	—
<b>LOMBARDIA . . . . .</b>	<b>6.434</b>	<b>446,86</b>	<b>15.643</b>	<b>2.592,82</b>	<b>36.739</b>	<b>12.853,83</b>	<b>33.902</b>	<b>25.018,36</b>	<b>13.152</b>	<b>16.525,32</b>	<b>10.755</b>	<b>19.022,27</b>	<b>9.934</b>	<b>24.844,92</b>
Fino a 0,10 . . . . .	261	15,54	—	—	—	—	—	—	—	—	—	—	—	—
0,11- 0,20 . . . . .	826	60,81	621	99,10	—	—	—	—	—	—	—	—	—	—
0,21- 0,50 . . . . .	1.156	87,33	3.837	620,25	2.774	851,02	—	—	—	—	—	—	—	—
0,51- 1,00 . . . . .	1.002	71,08	4.140	692,36	9.267	3.080,51	2.171	1.392,45	—	—	—	—	—	—
1,01- 1,50 . . . . .	663	44,56	2.252	381,86	7.227	2.532,01	3.900	2.589,97	321	380,59	—	—	—	—
1,51- 2,00 . . . . .	553	37,60	1.496	253,69	6.033	2.173,87	5.310	3.742,70	592	709,49	138	234,50	—	—
2,01- 3,00 . . . . .	748	48,85	1.532	255,22	6.219	2.291,50	8.698	6.376,02	2.008	2.461,35	465	785,65	94	216,13
3,01- 4,00 . . . . .	440	28,38	681	112,45	2.602	971,86	6.248	4.806,94	2.640	3.291,30	989	1.702,60	197	464,63
4,01- 5,00 . . . . .	239	15,93	342	56,78	977	361,50	3.302	2.636,29	2.373	2.984,13	1.454	2.522,99	349	822,13
5,01- 10,00 . . . . .	436	29,28	568	92,75	1.315	476,75	3.668	2.978,71	4.518	5.796,44	6.296	11.203,56	5.633	13.881,85
10,01- 20,00 . . . . .	92	6,26	133	21,57	264	93,25	521	426,45	635	820,58	1.257	2.287,02	3.321	8.569,09
20,01- 50,00 . . . . .	15	1,03	32	5,29	55	19,39	62	51,90	59	74,03	138	253,66	316	826,86
50,01-100,00 . . . . .	2	0,16	6	0,94	5	1,89	19	13,94	6	7,41	11	19,13	20	52,29
100,01-200,00 . . . . .	1	0,05	3	0,56	—	—	2	1,99	—	—	7	13,16	3	9,00
oltre 200 . . . . .	—	—	—	—	1	0,28	1	1,00	—	—	—	—	1	2,94
<b>BOLZANO-BOZEN . . . . .</b>	<b>1.141</b>	<b>89,36</b>	<b>1.523</b>	<b>259,25</b>	<b>2.285</b>	<b>803,75</b>	<b>707</b>	<b>531,91</b>	<b>144</b>	<b>183,78</b>	<b>49</b>	<b>89,72</b>	<b>15</b>	<b>37,54</b>
Fino a 0,10 . . . . .	—	—	—	—	—	—	—	—	—	—	—	—	—	—
0,11- 0,20 . . . . .	3	0,16	1	0,17	—	—	—	—	—	—	—	—	—	—
0,21- 0,50 . . . . .	8	0,40	4	0,68	1	0,28	—	—	—	—	—	—	—	—
0,51- 1,00 . . . . .	28	1,81	15	2,44	5	1,42	—	—	—	—	—	—	—	—
1,01- 1,50 . . . . .	36	2,42	23	3,61	9	2,46	1	0,69	—	—	—	—	—	—
1,51- 2,00 . . . . .	53	3,81	37	5,58	19	5,69	—	—	1	1,20	—	—	—	—
2,01- 3,00 . . . . .	104	7,55	99	16,02	56	16,33	3	2,20	1	1,25	—	—	—	—
3,01- 4,00 . . . . .	99	8,22	100	16,68	76	24,94	5	3,38	1	1,01	—	—	—	—
4,01- 5,00 . . . . .	89	7,22	108	17,74	78	26,57	5	3,42	—	—	—	—	—	—
5,01- 10,00 . . . . .	270	21,09	357	59,45	427	143,24	62	42,11	3	4,05	—	—	—	—
10,01- 20,00 . . . . .	242	19,57	389	66,83	678	241,03	204	151,26	31	38,66	7	13,09	3	7,29
20,01- 50,00 . . . . .	180	14,85	335	60,06	747	269,60	307	235,11	76	97,43	30	53,82	6	14,86
50,01-100,00 . . . . .	26	2,00	43	7,71	152	58,43	86	65,62	24	31,10	6	11,53	3	7,34
100,01-200,00 . . . . .	3	0,26	11	2,08	29	10,53	23	19,19	6	7,58	3	5,70	3	8,05
oltre 200 . . . . .	—	—	1	0,20	8	3,23	11	8,93	1	1,50	3	5,58	—	—



## Segue Tav. 6 — Aziende con frumento, per classe di superficie

Superficie

PROVINCIE E REGIONI CLASSI DI SUPERFICIE TOTALE DELLE AZIENDE <i>Ettari</i>	CLASSI DI SUPERFICIE													
	Fino a 0,10 ha		0,11-0,20		0,21-0,50		0,51-1,00		1,01-1,50		1,51-2,00		2,01-3,00	
	Aziende	Superficie a frumento	Aziende	Superficie a frumento	Aziende	Superficie a frumento	Aziende	Superficie a frumento	Aziende	Superficie a frumento	Aziende	Superficie a frumento	Aziende	Superficie a frumento
<b>TRENTO . . . . .</b>	<b>3.874</b>	<b>268,13</b>	<b>2.126</b>	<b>345,46</b>	<b>1.410</b>	<b>462,41</b>	<b>242</b>	<b>174,71</b>	<b>32</b>	<b>40,46</b>	<b>10</b>	<b>19,15</b>	<b>9</b>	<b>21,91</b>
Fino a 0,10 . . . . .	25	1,02	—	—	—	—	—	—	—	—	—	—	—	—
0,11- 0,20 . . . . .	71	3,75	7	1,17	—	—	—	—	—	—	—	—	—	—
0,21- 0,50 . . . . .	248	13,49	40	6,09	12	3,46	—	—	—	—	—	—	—	—
0,51- 1,00 . . . . .	517	32,64	128	19,35	17	4,67	1	0,94	—	—	—	—	—	—
1,01- 1,50 . . . . .	591	39,45	191	29,14	50	15,55	2	1,31	—	—	—	—	—	—
1,51- 2,00 . . . . .	546	39,33	238	38,09	67	20,45	2	1,15	—	—	—	—	—	—
2,01- 3,00 . . . . .	706	52,60	464	75,19	245	74,44	19	12,71	2	2,50	—	—	—	—
3,01- 4,00 . . . . .	455	33,13	346	57,06	266	86,61	24	17,47	6	6,68	—	—	—	—
4,01- 5,00 . . . . .	289	21,02	240	40,24	195	63,53	24	15,98	2	2,30	1	1,90	—	—
5,01- 10,00 . . . . .	357	26,56	395	65,98	438	151,16	119	87,36	7	8,88	2	4,00	2	4,60
10,01- 20,00 . . . . .	59	4,56	67	11,37	100	35,01	41	30,22	10	13,10	4	7,25	1	2,35
20,01- 50,00 . . . . .	8	0,42	8	1,38	15	5,78	7	5,05	4	5,80	2	4,00	4	9,54
50,01-100,00 . . . . .	1	0,10	1	0,20	2	0,75	2	1,70	1	1,20	1	2,00	1	3,00
100,01-200,00 . . . . .	1	0,06	—	—	3	1,00	1	0,82	—	—	—	—	1	2,42
oltre 200 . . . . .	—	—	1	0,20	—	—	—	—	—	—	—	—	—	—
<b>TRENTINO-ALTO ADIGE . . . . .</b>	<b>5.015</b>	<b>357,49</b>	<b>3.649</b>	<b>604,71</b>	<b>3.695</b>	<b>1.266,16</b>	<b>949</b>	<b>706,62</b>	<b>176</b>	<b>224,24</b>	<b>59</b>	<b>108,87</b>	<b>24</b>	<b>59,45</b>
Fino a 0,10 . . . . .	25	1,02	—	—	—	—	—	—	—	—	—	—	—	—
0,11- 0,20 . . . . .	74	3,91	8	1,34	—	—	—	—	—	—	—	—	—	—
0,21- 0,50 . . . . .	256	13,89	44	6,77	13	3,74	—	—	—	—	—	—	—	—
0,51- 1,00 . . . . .	545	34,45	143	21,79	22	6,09	1	0,94	—	—	—	—	—	—
1,01- 1,50 . . . . .	627	41,87	214	32,75	59	18,01	3	2,00	—	—	—	—	—	—
1,51- 2,00 . . . . .	599	43,14	275	43,67	86	26,14	2	1,15	1	1,20	—	—	—	—
2,01- 3,00 . . . . .	810	60,15	563	91,21	301	90,77	22	14,91	3	3,75	—	—	—	—
3,01- 4,00 . . . . .	554	41,35	446	73,74	342	111,55	29	20,85	7	7,69	—	—	—	—
4,01- 5,00 . . . . .	378	28,24	348	57,98	273	90,10	29	19,40	2	2,30	1	1,90	—	—
5,01- 10,00 . . . . .	627	47,65	752	125,43	865	294,40	181	129,47	10	12,93	2	4,00	2	4,60
10,01- 20,00 . . . . .	301	24,13	456	78,20	778	276,04	245	181,48	41	51,76	11	20,34	4	9,64
20,01- 50,00 . . . . .	188	15,27	343	61,44	762	275,38	314	240,16	80	103,23	32	57,82	10	24,40
50,01-100,00 . . . . .	27	2,10	44	7,91	154	59,18	88	67,32	25	32,30	7	13,53	4	10,34
100,01-200,00 . . . . .	4	0,32	11	2,08	32	11,53	24	20,01	6	7,58	3	5,70	4	10,47
oltre 200 . . . . .	—	—	2	0,40	8	3,23	11	8,93	1	1,50	3	5,58	—	—
<b>VERONA . . . . .</b>	<b>470</b>	<b>38,75</b>	<b>1.723</b>	<b>280,63</b>	<b>6.311</b>	<b>2.214,80</b>	<b>7.091</b>	<b>5.346,39</b>	<b>4.118</b>	<b>5.406,31</b>	<b>1.977</b>	<b>3.568,24</b>	<b>3.460</b>	<b>8.725,81</b>
Fino a 0,10 . . . . .	32	1,99	—	—	—	—	—	—	—	—	—	—	—	—
0,11- 0,20 . . . . .	66	5,29	66	9,75	—	—	—	—	—	—	—	—	—	—
0,21- 0,50 . . . . .	132	11,27	377	62,53	441	135,57	—	—	—	—	—	—	—	—
0,51- 1,00 . . . . .	103	9,04	449	74,34	1.392	465,41	318	204,19	—	—	—	—	—	—
1,01- 1,50 . . . . .	46	3,77	246	39,50	1.343	482,86	815	548,76	62	77,55	—	—	—	—
1,51- 2,00 . . . . .	19	1,64	133	21,25	674	240,78	912	656,94	77	93,38	9	15,73	—	—
2,01- 3,00 . . . . .	34	2,69	212	34,50	1.104	396,01	1.874	1.440,91	755	941,62	67	120,80	30	70,40
3,01- 4,00 . . . . .	11	0,85	82	13,16	473	170,49	1.029	792,84	906	1.180,26	247	435,44	69	158,61
4,01- 5,00 . . . . .	7	0,64	55	8,91	273	101,63	652	513,87	747	1.002,40	413	738,11	263	604,55
5,01- 10,00 . . . . .	15	1,22	81	13,12	476	173,95	1.180	944,85	1.310	1.758,01	1.008	1.830,86	2.360	5.930,46
10,01- 20,00 . . . . .	4	0,34	18	2,97	112	39,90	258	199,92	222	301,09	186	339,59	664	1.766,29
20,01- 50,00 . . . . .	1	0,01	4	0,60	21	7,45	47	38,41	37	49,60	41	77,01	73	192,50
50,01-100,00 . . . . .	—	—	—	—	2	0,75	4	3,70	2	2,40	5	8,90	1	3,00
100,01-200,00 . . . . .	—	—	—	—	—	—	2	2,00	—	—	1	1,80	—	—
oltre 200 . . . . .	—	—	—	—	—	—	—	—	—	—	—	—	—	—
<b>VICENZA . . . . .</b>	<b>1.811</b>	<b>149,50</b>	<b>4.228</b>	<b>778,38</b>	<b>8.535</b>	<b>3.106,13</b>	<b>6.999</b>	<b>5.104,82</b>	<b>2.440</b>	<b>2.936,04</b>	<b>2.098</b>	<b>3.587,53</b>	<b>1.187</b>	<b>2.913,66</b>
Fino a 0,10 . . . . .	26	1,56	—	—	—	—	—	—	—	—	—	—	—	—
0,11- 0,20 . . . . .	76	6,28	57	9,85	—	—	—	—	—	—	—	—	—	—
0,21- 0,50 . . . . .	182	16,23	466	84,10	285	88,76	—	—	—	—	—	—	—	—
0,51- 1,00 . . . . .	294	26,64	891	163,86	1.227	400,19	121	76,95	—	—	—	—	—	—
1,01- 1,50 . . . . .	208	18,22	652	121,47	1.512	527,85	281	183,49	20	24,12	—	—	—	—
1,51- 2,00 . . . . .	205	17,60	634	118,07	1.589	595,70	778	524,70	31	37,36	—	—	—	—
2,01- 3,00 . . . . .	269	22,22	557	103,11	1.707	651,60	1.927	1.373,61	235	277,43	26	42,32	3	7,21
3,01- 4,00 . . . . .	166	13,35	361	66,94	941	358,66	1.618	1.203,09	608	724,45	191	314,70	14	32,92
4,01- 5,00 . . . . .	80	6,03	156	28,54	446	171,37	787	596,37	485	586,12	311	523,34	41	95,40
5,01- 10,00 . . . . .	209	14,95	356	64,55	661	249,35	1.258	970,98	898	1.089,11	1.283	2.205,86	773	1.877,91
10,01- 20,00 . . . . .	73	4,90	82	14,95	142	52,65	200	153,27	144	174,85	240	419,68	322	812,47
20,01- 50,00 . . . . .	21	1,40	15	2,75	22	8,83	27	20,59	18	21,56	41	71,94	32	82,35
50,01-100,00 . . . . .	2	0,12	1	0,19	1	0,39	2	1,77	1	1,04	1	1,54	—	—
100,01-200,00 . . . . .	—	—	—	—	2	0,78	—	—	—	—	1	1,54	1	2,50
oltre 200 . . . . .	—	—	—	—	—	—	—	—	—	—	—	—	1	2,90







## Segue Tav. 6 — Aziende con frumento, per classe di superficie

Superficie

PROVINCIE E REGIONI CLASSI DI SUPERFICIE TOTALE DELLE AZIENDE Ettari	CLASSI DI SUPERFICIE													
	Fino a 0,10 ha		0,11-0,20		0,21-0,50		0,51-1,00		1,01-1,50		1,51-2,00		2,01-3,00	
	Aziende	Superficie a frumento	Aziende	Superficie a frumento	Aziende	Superficie a frumento	Aziende	Superficie a frumento	Aziende	Superficie a frumento	Aziende	Superficie a frumento	Aziende	Superficie a frumento
<b>ROVIGO . . . . .</b>	<b>550</b>	<b>45,84</b>	<b>1.143</b>	<b>201,49</b>	<b>2.798</b>	<b>1.089,76</b>	<b>2.619</b>	<b>2.046,90</b>	<b>1.605</b>	<b>2.078,60</b>	<b>1.352</b>	<b>2.463,25</b>	<b>1.475</b>	<b>3.801,58</b>
Fino a 0,10 . . . . .	102	6,28	—	—	—	—	—	—	—	—	—	—	—	—
0,11- 0,20 . . . . .	225	18,93	179	27,16	—	—	—	—	—	—	—	—	—	—
0,21- 0,50 . . . . .	164	15,20	621	109,74	494	150,59	—	—	—	—	—	—	—	—
0,51- 1,00 . . . . .	36	3,34	256	48,18	1.133	405,72	247	162,95	—	—	—	—	—	—
1,01- 1,50 . . . . .	13	1,22	56	10,75	641	257,68	443	308,53	28	33,26	—	—	—	—
1,51- 2,00 . . . . .	1	0,10	18	3,31	290	123,23	576	429,63	78	95,24	16	28,04	—	—
2,01- 3,00 . . . . .	3	0,25	8	1,48	177	76,14	783	640,44	314	390,21	45	77,35	14	33,00
3,01- 4,00 . . . . .	3	0,24	1	0,20	36	15,40	332	292,14	486	625,38	171	300,68	29	68,00
4,01- 5,00 . . . . .	2	0,18	1	0,12	13	5,26	129	116,00	380	503,24	298	528,64	77	183,38
5,01- 10,00 . . . . .	1	0,10	1	0,20	10	4,29	94	84,31	301	406,67	775	1.437,54	1.111	2.841,40
10,01- 20,00 . . . . .	—	—	1	0,15	2	0,90	11	9,30	17	23,10	38	73,60	231	641,25
20,01- 50,00 . . . . .	—	—	1	0,20	2	0,55	4	3,60	—	—	8	15,40	12	31,55
50,01-100,00 . . . . .	—	—	—	—	—	—	—	—	—	—	—	—	1	3,00
100,01-200,00 . . . . .	—	—	—	—	—	—	—	—	1	1,50	1	2,00	—	—
oltre 200 . . . . .	—	—	—	—	—	—	—	—	—	—	—	—	—	—
<b>VENETO . . . . .</b>	<b>5.321</b>	<b>451,53</b>	<b>17.006</b>	<b>3.028,05</b>	<b>48.425</b>	<b>17.695,96</b>	<b>42.822</b>	<b>31.706,03</b>	<b>17.601</b>	<b>22.149,30</b>	<b>11.838</b>	<b>20.837,88</b>	<b>10.915</b>	<b>27.434,90</b>
Fino a 0,10 . . . . .	255	15,52	—	—	—	—	—	—	—	—	—	—	—	—
0,11- 0,20 . . . . .	593	50,18	589	92,34	—	—	—	—	—	—	—	—	—	—
0,21- 0,50 . . . . .	978	88,52	2.896	508,12	2.313	719,71	—	—	—	—	—	—	—	—
0,51- 1,00 . . . . .	1.006	92,20	4.972	893,74	9.087	3.057,35	1.321	850,72	—	—	—	—	—	—
1,01- 1,50 . . . . .	579	51,69	2.799	508,97	9.936	3.542,72	3.044	2.015,93	182	220,63	—	—	—	—
1,51- 2,00 . . . . .	405	35,01	1.976	357,91	9.416	3.566,78	6.070	4.136,30	363	434,84	67	114,67	—	—
2,01- 3,00 . . . . .	504	42,14	1.658	294,07	8.795	3.371,93	12.938	9.387,66	2.268	2.740,15	294	498,83	73	172,90
3,01- 4,00 . . . . .	273	22,00	812	144,63	3.728	1.437,95	8.661	6.706,57	4.435	5.421,83	1.181	2.017,12	175	409,26
4,01- 5,00 . . . . .	173	13,73	379	66,21	1.826	710,01	3.891	3.079,63	3.708	4.670,74	2.040	3.504,69	557	1.303,77
5,01- 10,00 . . . . .	381	27,99	717	125,13	2.638	1.024,28	5.648	4.510,80	5.383	6.976,87	6.669	11.809,87	6.861	17.051,74
10,01- 20,00 . . . . .	140	10,24	173	30,95	576	223,33	1.081	882,71	1.141	1.524,61	1.422	2.590,50	2.960	7.733,70
20,01- 50,00 . . . . .	31	2,12	32	5,43	102	38,81	155	124,88	114	150,88	154	282,87	280	739,31
50,01-100,00 . . . . .	2	0,12	2	0,35	5	1,99	9	7,18	6	7,25	7	12,44	6	16,62
100,01-200,00 . . . . .	1	0,07	1	0,20	2	0,78	2	2,00	1	1,50	4	6,89	1	2,50
oltre 200 . . . . .	—	—	—	—	1	0,32	2	1,65	—	—	—	—	2	5,10
<b>UDINE . . . . .</b>	<b>1.180</b>	<b>97,58</b>	<b>3.823</b>	<b>689,06</b>	<b>10.389</b>	<b>3.717,14</b>	<b>7.369</b>	<b>5.335,64</b>	<b>3.412</b>	<b>4.271,48</b>	<b>1.698</b>	<b>3.055,69</b>	<b>1.905</b>	<b>4.765,04</b>
Fino a 0,10 . . . . .	5	0,30	—	—	—	—	—	—	—	—	—	—	—	—
0,11- 0,20 . . . . .	10	0,63	10	1,80	—	—	—	—	—	—	—	—	—	—
0,21- 0,50 . . . . .	51	4,11	86	14,75	104	34,26	—	—	—	—	—	—	—	—
0,51- 1,00 . . . . .	158	14,18	344	61,50	429	139,81	69	45,27	—	—	—	—	—	—
1,01- 1,50 . . . . .	163	14,48	611	109,60	808	268,85	113	73,62	10	12,51	—	—	—	—
1,51- 2,00 . . . . .	148	13,22	673	122,03	1.147	387,52	223	147,49	16	19,46	5	8,81	—	—
2,01- 3,00 . . . . .	178	16,20	961	173,56	2.730	949,00	887	586,44	78	94,54	7	12,80	1	2,30
3,01- 4,00 . . . . .	89	7,11	465	84,83	2.068	753,79	1.300	891,86	191	225,67	19	32,78	8	19,49
4,01- 5,00 . . . . .	79	6,42	211	38,90	1.244	472,61	1.408	1.002,51	345	415,10	57	101,90	9	22,87
5,01- 10,00 . . . . .	190	15,75	366	64,76	1.516	584,56	2.795	2.121,34	1.956	2.430,48	794	1.412,90	523	1.263,45
10,01- 20,00 . . . . .	56	4,90	87	15,63	289	113,58	502	404,97	761	1.001,41	739	1.344,15	1.214	3.066,42
20,01- 50,00 . . . . .	3	0,28	9	1,70	34	13,16	69	59,34	50	65,81	74	136,40	143	373,17
50,01-100,00 . . . . .	—	—	—	—	—	—	2	2,00	4	5,00	2	3,95	6	14,34
100,01-200,00 . . . . .	—	—	—	—	—	—	1	0,80	1	1,50	1	2,00	1	3,00
oltre 200 . . . . .	—	—	—	—	—	—	—	—	—	—	—	—	—	—
<b>GORIZIA . . . . .</b>	<b>43</b>	<b>3,68</b>	<b>206</b>	<b>36,63</b>	<b>710</b>	<b>256,70</b>	<b>728</b>	<b>533,07</b>	<b>447</b>	<b>562,26</b>	<b>267</b>	<b>480,86</b>	<b>270</b>	<b>662,78</b>
Fino a 0,10 . . . . .	1	0,08	—	—	—	—	—	—	—	—	—	—	—	—
0,11- 0,20 . . . . .	3	0,20	5	0,84	—	—	—	—	—	—	—	—	—	—
0,21- 0,50 . . . . .	5	0,47	24	4,16	29	9,18	—	—	—	—	—	—	—	—
0,51- 1,00 . . . . .	12	0,96	54	9,57	95	31,94	23	14,31	—	—	—	—	—	—
1,01- 1,50 . . . . .	4	0,38	28	4,97	103	36,10	26	17,06	5	5,84	—	—	—	—
1,51- 2,00 . . . . .	2	0,18	24	4,27	89	32,87	30	19,26	—	—	2	3,22	—	—
2,01- 3,00 . . . . .	4	0,36	26	4,73	131	48,62	147	101,52	16	18,24	2	3,43	3	6,51
3,01- 4,00 . . . . .	—	—	17	3,05	81	30,52	149	112,75	56	66,00	3	5,09	1	2,19
4,01- 5,00 . . . . .	4	0,37	7	1,26	46	17,55	124	92,42	98	122,81	18	30,59	2	4,80
5,01- 10,00 . . . . .	6	0,49	13	2,37	100	36,83	183	142,09	243	311,32	198	356,88	155	370,75
10,01- 20,00 . . . . .	2	0,19	8	1,41	28	10,21	39	28,31	25	32,93	40	74,24	100	256,39
20,01- 50,00 . . . . .	—	—	—	—	8	2,88	7	5,35	1	1,10	4	7,41	7	17,09
50,01-100,00 . . . . .	—	—	—	—	—	—	—	—	2	3,00	—	—	—	—
100,01-200,00 . . . . .	—	—	—	—	—	—	—	—	1	1,02	—	—	1	2,05
oltre 200 . . . . .	—	—	—	—	—	—	—	—	—	—	—	—	1	3,00



## totale, classe di superficie investita a frumento e provincia

in ettari

## INVESTITA A FRUMENTO

3,01-4,00		4,01-5,00		5,01-10,00		10,01-20,00		20,01-50,00		50,01-100,00		100,01-200,00		oltre 200 ha	
Aziende	Superficie a frumento	Aziende	Superficie a frumento	Aziende	Superficie a frumento	Aziende	Superficie a frumento	Aziende	Superficie a frumento	Aziende	Superficie a frumento	Aziende	Superficie a frumento	Aziende	Superficie a frumento
875	3.181,47	600	2.794,13	1.173	8.373,95	485	6.488,80	134	4.004,76	27	2.006,65	11	1.526,62	—	—
—	—	—	—	—	—	—	—	—	—	—	—	—	—	—	—
—	—	—	—	—	—	—	—	—	—	—	—	—	—	—	—
—	—	—	—	—	—	—	—	—	—	—	—	—	—	—	—
—	—	—	—	—	—	—	—	—	—	—	—	—	—	—	—
—	—	—	—	—	—	—	—	—	—	—	—	—	—	—	—
—	—	—	—	—	—	—	—	—	—	—	—	—	—	—	—
—	—	—	—	—	—	—	—	—	—	—	—	—	—	—	—
—	—	—	—	—	—	—	—	—	—	—	—	—	—	—	—
5	18,06	—	—	—	—	—	—	—	—	—	—	—	—	—	—
7	24,54	4	18,19	—	—	—	—	—	—	—	—	—	—	—	—
326	1.140,98	62	277,40	12	74,10	—	—	—	—	—	—	—	—	—	—
512	1.881,76	478	2.226,55	496	3.115,89	5	65,40	—	—	—	—	—	—	—	—
24	92,73	54	261,99	656	5.109,56	358	4.696,11	3	74,50	—	—	—	—	—	—
1	3,40	2	10,00	8	64,40	95	1.587,29	80	2.016,09	—	—	—	—	—	—
—	—	—	—	1	10,00	6	109,00	43	1.611,17	11	743,69	—	—	—	—
—	—	—	—	—	—	1	11,00	8	303,00	16	1.262,96	11	1.526,62	—	—
5.271	18.673,58	2.844	12.963,04	5.255	36.000,46	1.631	22.493,99	472	13.901,67	70	4.867,81	28	3.894,80	—	—
—	—	—	—	—	—	—	—	—	—	—	—	—	—	—	—
—	—	—	—	—	—	—	—	—	—	—	—	—	—	—	—
—	—	—	—	—	—	—	—	—	—	—	—	—	—	—	—
—	—	—	—	—	—	—	—	—	—	—	—	—	—	—	—
—	—	—	—	—	—	—	—	—	—	—	—	—	—	—	—
—	—	—	—	—	—	—	—	—	—	—	—	—	—	—	—
—	—	—	—	—	—	—	—	—	—	—	—	—	—	—	—
—	—	—	—	—	—	—	—	—	—	—	—	—	—	—	—
30	101,88	—	—	—	—	—	—	—	—	—	—	—	—	—	—
40	141,27	10	44,66	—	—	—	—	—	—	—	—	—	—	—	—
1.868	6.454,00	390	1.726,58	75	450,73	—	—	—	—	—	—	—	—	—	—
2.984	10.700,42	2.048	9.353,56	2.867	18.010,35	34	392,99	—	—	—	—	—	—	—	—
342	1.249,10	386	1.789,34	2.240	16.965,56	1.278	16.898,02	28	667,84	—	—	—	—	—	—
5	18,91	9	43,90	64	501,01	284	4.676,07	285	7.419,58	—	—	—	—	—	—
2	8,00	1	5,00	8	62,81	31	476,21	144	5.237,50	30	1.836,23	—	—	—	—
—	—	—	—	1	10,00	4	50,70	15	576,75	40	3.031,58	28	3.894,80	—	—
709	2.497,08	233	1.059,69	246	1.677,80	51	704,18	19	572,22	4	242,88	1	120,00	1	337,13
—	—	—	—	—	—	—	—	—	—	—	—	—	—	—	—
—	—	—	—	—	—	—	—	—	—	—	—	—	—	—	—
—	—	—	—	—	—	—	—	—	—	—	—	—	—	—	—
—	—	—	—	—	—	—	—	—	—	—	—	—	—	—	—
—	—	—	—	—	—	—	—	—	—	—	—	—	—	—	—
—	—	—	—	—	—	—	—	—	—	—	—	—	—	—	—
—	—	—	—	—	—	—	—	—	—	—	—	—	—	—	—
1	4,00	—	—	—	—	—	—	—	—	—	—	—	—	—	—
—	—	—	—	—	—	—	—	—	—	—	—	—	—	—	—
49	167,80	7	31,40	2	12,10	—	—	—	—	—	—	—	—	—	—
520	1.824,27	128	578,91	52	305,78	5	63,30	—	—	—	—	—	—	—	—
132	475,36	91	416,68	160	1.108,14	15	206,26	1	20,70	—	—	—	—	—	—
7	25,65	4	18,10	22	173,67	21	287,95	7	185,37	—	—	—	—	—	—
—	—	3	14,60	9	68,55	6	83,64	8	256,75	—	—	—	—	—	—
—	—	—	—	1	9,56	4	63,03	3	109,40	4	242,88	1	120,00	1	337,13
126	440,13	54	238,26	55	336,01	5	60,50	5	181,35	3	206,07	—	—	—	—
—	—	—	—	—	—	—	—	—	—	—	—	—	—	—	—
—	—	—	—	—	—	—	—	—	—	—	—	—	—	—	—
—	—	—	—	—	—	—	—	—	—	—	—	—	—	—	—
—	—	—	—	—	—	—	—	—	—	—	—	—	—	—	—
—	—	—	—	—	—	—	—	—	—	—	—	—	—	—	—
—	—	—	—	—	—	—	—	—	—	—	—	—	—	—	—
—	—	—	—	—	—	—	—	—	—	—	—	—	—	—	—
—	—	—	—	—	—	—	—	—	—	—	—	—	—	—	—
—	—	—	—	—	—	—	—	—	—	—	—	—	—	—	—
14	49,28	5	21,96	1	5,20	—	—	—	—	—	—	—	—	—	—
108	376,28	37	160,95	28	159,55	—	—	—	—	—	—	—	—	—	—
3	10,62	11	50,71	24	155,52	2	21,90	1	20,20	—	—	—	—	—	—
—	—	—	—	1	8,97	3	38,60	—	—	—	—	—	—	—	—
—	—	1	4,64	—	—	—	—	4	161,15	—	—	—	—	—	—
1	3,95	—	—	1	6,77	—	—	—	—	3	206,07	—	—	—	—















## Segue TAV. 6 — Aziende con frumento, per classe di superficie

Superficie

PROVINCIE E REGIONI CLASSI DI SUPERFICIE TOTALE DELLE AZIENDE Ettari	CLASSI DI SUPERFICIE													
	Fino a 0,10 ha		0,11-0,20		0,21-0,50		0,51-1,00		1,01-1,50		1,51-2,00		2,01-3,00	
	Aziende	Superficie a frumento	Aziende	Superficie a frumento	Aziende	Superficie a frumento	Aziende	Superficie a frumento	Aziende	Superficie a frumento	Aziende	Superficie a frumento	Aziende	Superficie a frumento
<b>ANCONA . . . . .</b>	<b>414</b>	<b>32,80</b>	<b>824</b>	<b>151,89</b>	<b>2.806</b>	<b>1.111,67</b>	<b>4.100</b>	<b>3.348,96</b>	<b>3.395</b>	<b>4.527,62</b>	<b>2.837</b>	<b>5.242,18</b>	<b>3.900</b>	<b>10.106,40</b>
Fino a 0,10 . . . . .	29	1,38	—	—	—	—	—	—	—	—	—	—	—	—
0,11- 0,20 . . . . .	120	8,88	41	6,69	—	—	—	—	—	—	—	—	—	—
0,21- 0,50 . . . . .	137	11,93	425	75,79	223	63,11	—	—	—	—	—	—	—	—
0,51- 1,00 . . . . .	45	3,93	200	38,79	1.193	439,43	66	44,89	—	—	—	—	—	—
1,01- 1,50 . . . . .	25	1,96	44	8,63	711	317,33	661	424,38	9	10,31	—	—	—	—
1,51- 2,00 . . . . .	15	1,14	36	6,90	228	100,06	1.339	1.044,98	11	14,28	3	5,50	—	—
2,01- 3,00 . . . . .	18	1,65	31	6,04	195	83,92	1.384	1.252,51	1.379	1.712,82	28	47,42	4	10,02
3,01- 4,00 . . . . .	9	0,65	14	2,70	98	42,37	304	270,15	1.437	1.996,20	934	1.612,91	8	18,45
4,01- 5,00 . . . . .	6	0,58	6	1,20	55	21,90	105	92,80	244	346,57	1.246	2.362,43	600	1.359,19
5,01- 10,00 . . . . .	7	0,59	24	4,60	87	36,10	188	170,25	243	343,35	549	1.063,29	3.100	8.195,71
10,01- 20,00 . . . . .	2	0,09	3	0,55	11	5,05	43	39,40	64	92,40	65	126,65	150	417,03
20,01- 50,00 . . . . .	1	0,02	—	—	3	1,40	9	8,60	6	8,69	9	17,98	35	97,50
50,01-100,00 . . . . .	—	—	—	—	1	0,50	1	1,00	1	1,50	3	6,00	3	8,50
100,01-200,00 . . . . .	—	—	—	—	1	0,50	—	—	1	1,50	—	—	—	—
oltre 200 . . . . .	—	—	—	—	—	—	—	—	—	—	—	—	—	—
<b>MACERATA . . . . .</b>	<b>304</b>	<b>26,47</b>	<b>750</b>	<b>141,43</b>	<b>2.518</b>	<b>1.006,77</b>	<b>3.815</b>	<b>3.117,21</b>	<b>3.292</b>	<b>4.383,26</b>	<b>3.713</b>	<b>6.855,29</b>	<b>4.545</b>	<b>11.823,71</b>
Fino a 0,10 . . . . .	15	0,70	—	—	—	—	—	—	—	—	—	—	—	—
0,11- 0,20 . . . . .	109	8,84	16	2,74	—	—	—	—	—	—	—	—	—	—
0,21- 0,50 . . . . .	87	8,36	308	56,00	140	39,25	—	—	—	—	—	—	—	—
0,51- 1,00 . . . . .	41	3,81	180	34,74	1.101	419,65	62	40,95	—	—	—	—	—	—
1,01- 1,50 . . . . .	9	0,81	54	10,37	551	242,60	615	400,18	8	9,75	—	—	—	—
1,51- 2,00 . . . . .	9	0,87	44	8,59	217	91,30	1.147	912,19	14	17,45	7	11,76	—	—
2,01- 3,00 . . . . .	13	1,11	45	8,89	181	75,57	1.154	1.038,74	1.229	1.536,21	31	51,95	2	5,59
3,01- 4,00 . . . . .	4	0,40	35	6,76	103	43,61	330	287,60	1.311	1.805,91	1.085	1.886,59	12	29,17
4,01- 5,00 . . . . .	5	0,50	19	3,80	70	30,08	144	126,02	320	447,18	1.452	2.717,72	519	1.182,80
5,01- 10,00 . . . . .	9	0,82	32	6,14	107	44,26	226	193,87	284	393,95	926	1.780,07	3.590	9.450,88
10,01- 20,00 . . . . .	2	0,20	14	2,80	37	15,45	109	94,94	92	124,31	164	314,60	326	893,12
20,01- 50,00 . . . . .	—	—	3	0,60	8	3,60	21	16,27	31	44,20	42	80,80	91	248,45
50,01-100,00 . . . . .	1	0,05	—	—	2	0,90	6	5,45	1	1,30	3	6,00	4	10,70
100,01-200,00 . . . . .	—	—	—	—	—	—	—	—	1	1,50	2	3,80	—	—
oltre 200 . . . . .	—	—	—	—	1	0,50	1	1,00	1	1,50	1	2,00	1	3,00
<b>ASCOLI PICENO . . . . .</b>	<b>997</b>	<b>84,32</b>	<b>1.717</b>	<b>316,09</b>	<b>4.245</b>	<b>1.629,53</b>	<b>5.552</b>	<b>4.488,96</b>	<b>3.969</b>	<b>5.182,82</b>	<b>3.867</b>	<b>7.041,98</b>	<b>4.180</b>	<b>10.728,99</b>
Fino a 0,10 . . . . .	74	4,11	—	—	—	—	—	—	—	—	—	—	—	—
0,11- 0,20 . . . . .	235	19,09	98	16,09	—	—	—	—	—	—	—	—	—	—
0,21- 0,50 . . . . .	330	30,39	759	134,34	266	78,99	—	—	—	—	—	—	—	—
0,51- 1,00 . . . . .	99	9,17	438	84,13	1.736	604,24	59	39,98	—	—	—	—	—	—
1,01- 1,50 . . . . .	32	2,89	98	18,98	1.009	435,17	581	365,85	10	13,35	—	—	—	—
1,51- 2,00 . . . . .	30	2,53	51	9,80	327	139,73	1.379	1.011,65	12	14,49	8	14,95	—	—
2,01- 3,00 . . . . .	44	3,48	57	11,15	243	100,70	2.006	1.763,28	970	1.148,77	18	31,83	4	9,89
3,01- 4,00 . . . . .	24	2,00	61	11,35	144	58,83	494	430,98	1.881	2.491,22	513	854,42	7	16,97
4,01- 5,00 . . . . .	21	2,05	33	6,40	121	49,56	253	217,14	527	736,17	1.667	2.976,29	103	240,19
5,01- 10,00 . . . . .	61	4,87	76	14,85	255	103,34	500	417,24	412	565,24	1.442	2.750,74	3.650	9.332,08
10,01- 20,00 . . . . .	38	2,97	34	6,65	111	44,77	221	191,74	120	164,03	167	317,45	352	956,16
20,01- 50,00 . . . . .	9	0,77	12	2,35	32	13,70	54	46,80	34	45,35	49	91,10	60	162,70
50,01-100,00 . . . . .	—	—	—	—	1	0,50	5	4,30	3	4,20	2	3,20	4	11,00
100,01-200,00 . . . . .	—	—	—	—	—	—	—	—	—	—	1	2,00	—	—
oltre 200 . . . . .	—	—	—	—	—	—	—	—	—	—	—	—	—	—
<b>MARCHE . . . . .</b>	<b>2.093</b>	<b>176,21</b>	<b>4.085</b>	<b>757,10</b>	<b>13.072</b>	<b>5.169,75</b>	<b>17.587</b>	<b>14.389,44</b>	<b>13.272</b>	<b>17.704,34</b>	<b>13.199</b>	<b>24.460,37</b>	<b>16.756</b>	<b>43.741,16</b>
Fino a 0,10 . . . . .	151	8,20	—	—	—	—	—	—	—	—	—	—	—	—
0,11- 0,20 . . . . .	545	43,57	196	31,96	—	—	—	—	—	—	—	—	—	—
0,21- 0,50 . . . . .	687	62,93	1.850	331,38	871	256,27	—	—	—	—	—	—	—	—
0,51- 1,00 . . . . .	247	22,54	1.038	199,36	5.369	1.970,04	326	222,00	—	—	—	—	—	—
1,01- 1,50 . . . . .	91	7,90	238	46,21	3.081	1.348,16	2.470	1.611,02	48	59,90	—	—	—	—
1,51- 2,00 . . . . .	69	5,91	177	34,34	1.184	509,84	4.814	3.719,40	69	87,29	27	48,51	—	—
2,01- 3,00 . . . . .	86	6,94	174	34,08	931	397,36	5.792	5.151,39	4.237	5.246,09	122	211,60	15	38,40
3,01- 4,00 . . . . .	44	3,75	124	23,61	491	209,01	1.597	1.411,30	5.449	7.445,29	2.993	5.185,71	54	129,24
4,01- 5,00 . . . . .	32	3,13	70	13,75	320	135,24	738	648,38	1.445	2.028,64	5.124	9.507,67	1.498	3.430,94
5,01- 10,00 . . . . .	87	7,14	146	28,26	566	234,57	1.228	1.073,50	1.481	2.076,81	4.016	7.731,74	13.111	34.420,65
10,01- 20,00 . . . . .	43	3,36	57	11,20	197	82,01	487	433,38	410	572,88	677	1.309,26	1.659	4.567,86
20,01- 50,00 . . . . .	10	0,79	15	2,95	56	24,35	120	105,62	118	166,44	213	413,38	385	1.062,97
50,01-100,00 . . . . .	1	0,05	—	—	4	1,90	14	12,45	12	16,50	22	42,70	29	78,70
100,01-200,00 . . . . .	—	—	—	—	1	0,50	—	—	2	3,00	4	7,80	3	7,20
oltre 200 . . . . .	—	—	—	—	1	0,50	1	1,00	1	1,50	1	2,00	2	5,20



## Segue Tav. 6 — Aziende con frumento, per classe di superficie

Superficie

PROVINCIE E REGIONI CLASSI DI SUPERFICIE TOTALE DELLE AZIENDE Ettari	CLASSI DI SUPERFICIE													
	Fino a 0,10 ha		0,11-0,20		0,21-0,50		0,51-1,00		1,01-1,50		1,51-2,00		2,01-3,00	
	Aziende	Superficie a frumento	Aziende	Superficie a frumento	Aziende	Superficie a frumento	Aziende	Superficie a frumento	Aziende	Superficie a frumento	Aziende	Superficie a frumento	Aziende	Superficie a frumento
<b>MASSA-CARRARA . . . . .</b>	<b>2.211</b>	<b>166,10</b>	<b>2.216</b>	<b>393,94</b>	<b>2.959</b>	<b>1.110,02</b>	<b>1.543</b>	<b>1.229,56</b>	<b>335</b>	<b>450,69</b>	<b>170</b>	<b>320,06</b>	<b>65</b>	<b>170,50</b>
Fino a 0,10 . . . . .	42	2,16	—	—	—	—	—	—	—	—	—	—	—	—
0,11- 0,20 . . . . .	176	11,70	26	3,95	—	—	—	—	—	—	—	—	—	—
0,21- 0,50 . . . . .	402	31,97	207	34,84	42	12,13	—	—	—	—	—	—	—	—
0,51- 1,00 . . . . .	390	31,31	427	75,44	204	66,01	13	8,61	—	—	—	—	—	—
1,01- 1,50 . . . . .	242	19,43	329	59,02	293	103,24	16	10,90	2	2,60	—	—	—	—
1,51- 2,00 . . . . .	171	13,19	223	40,11	298	105,15	61	45,39	2	2,70	—	—	—	—
2,01- 3,00 . . . . .	232	17,12	305	54,54	486	179,16	145	104,90	14	17,52	1	1,60	—	—
3,01- 4,00 . . . . .	141	10,43	180	32,28	352	134,62	150	112,54	19	24,33	5	9,23	—	—
4,01- 5,00 . . . . .	93	6,81	127	23,07	287	109,94	146	113,67	24	31,80	9	16,40	2	4,61
5,01- 10,00 . . . . .	215	14,58	264	47,64	646	257,70	544	439,37	124	168,65	58	109,47	16	41,11
10,01- 20,00 . . . . .	95	6,60	106	19,18	279	113,04	389	324,99	111	150,15	74	139,17	31	83,18
20,01- 50,00 . . . . .	12	0,80	19	3,40	70	28,34	74	65,42	37	49,94	23	44,19	16	41,60
50,01-100,00 . . . . .	—	—	1	0,20	2	0,69	5	3,77	2	3,00	—	—	—	—
100,01-200,00 . . . . .	—	—	—	—	—	—	—	—	—	—	—	—	—	—
oltre 200 . . . . .	—	—	2	0,27	—	—	—	—	—	—	—	—	—	—
<b>LUCCA . . . . .</b>	<b>3.647</b>	<b>271,74</b>	<b>3.508</b>	<b>644,93</b>	<b>5.862</b>	<b>2.201,27</b>	<b>3.674</b>	<b>2.858,09</b>	<b>750</b>	<b>979,05</b>	<b>300</b>	<b>547,79</b>	<b>92</b>	<b>236,72</b>
Fino a 0,10 . . . . .	48	2,69	—	—	—	—	—	—	—	—	—	—	—	—
0,11- 0,20 . . . . .	148	10,77	46	7,59	—	—	—	—	—	—	—	—	—	—
0,21- 0,50 . . . . .	423	35,57	450	80,90	158	48,40	—	—	—	—	—	—	—	—
0,51- 1,00 . . . . .	483	38,36	896	167,89	963	328,86	50	32,59	—	—	—	—	—	—
1,01- 1,50 . . . . .	374	28,47	417	78,93	991	372,63	200	133,90	4	4,75	—	—	—	—
1,51- 2,00 . . . . .	301	21,35	290	54,39	880	344,77	532	377,10	9	11,00	2	3,56	—	—
2,01- 3,00 . . . . .	443	31,74	356	65,11	874	339,68	988	759,23	128	166,21	19	34,15	7	16,25
3,01- 4,00 . . . . .	361	26,15	245	43,76	489	189,10	681	558,46	187	239,10	56	99,00	7	17,26
4,01- 5,00 . . . . .	262	18,56	187	33,46	337	130,08	358	297,37	169	220,71	79	141,26	9	21,48
5,01- 10,00 . . . . .	596	43,15	419	75,37	766	290,64	594	484,13	188	252,53	104	193,82	48	125,93
10,01- 20,00 . . . . .	181	12,96	170	31,47	345	132,97	220	176,31	52	68,18	27	51,30	16	41,60
20,01- 50,00 . . . . .	27	1,97	30	5,66	49	20,08	46	35,40	13	16,57	9	17,10	4	12,00
50,01-100,00 . . . . .	—	—	1	0,20	9	3,66	2	1,30	—	—	3	5,60	1	2,20
100,01-200,00 . . . . .	—	—	1	0,20	1	0,40	1	0,60	—	—	—	—	—	—
oltre 200 . . . . .	—	—	—	—	—	—	2	1,70	—	—	1	2,00	—	—
<b>PISTOIA . . . . .</b>	<b>1.365</b>	<b>93,72</b>	<b>1.438</b>	<b>258,92</b>	<b>4.207</b>	<b>1.673,05</b>	<b>3.990</b>	<b>3.317,25</b>	<b>1.499</b>	<b>2.047,03</b>	<b>744</b>	<b>1.399,88</b>	<b>387</b>	<b>999,46</b>
Fino a 0,10 . . . . .	57	2,91	—	—	—	—	—	—	—	—	—	—	—	—
0,11- 0,20 . . . . .	179	12,70	26	4,10	—	—	—	—	—	—	—	—	—	—
0,21- 0,50 . . . . .	296	24,80	455	78,35	176	50,00	—	—	—	—	—	—	—	—
0,51- 1,00 . . . . .	174	12,33	406	75,71	1.226	437,37	48	31,10	—	—	—	—	—	—
1,01- 1,50 . . . . .	88	6,59	142	26,10	1.004	421,05	491	338,61	5	6,12	—	—	—	—
1,51- 2,00 . . . . .	95	6,60	85	15,66	505	215,86	838	649,47	21	26,81	4	7,39	—	—
2,01- 3,00 . . . . .	127	8,03	107	19,61	498	213,97	1.336	1.144,18	317	408,25	41	74,64	4	9,72
3,01- 4,00 . . . . .	88	5,37	70	13,00	229	98,07	633	576,70	503	684,76	152	277,42	12	27,80
4,01- 5,00 . . . . .	57	3,06	28	4,89	147	62,28	230	209,44	344	482,33	225	422,31	57	138,02
5,01- 10,00 . . . . .	135	7,77	85	15,23	275	112,84	273	241,12	258	366,91	282	540,47	261	679,80
10,01- 20,00 . . . . .	52	2,40	23	4,25	114	48,11	104	92,54	36	50,90	25	49,49	35	93,12
20,01- 50,00 . . . . .	17	1,16	9	1,62	28	11,75	34	31,09	14	19,45	14	26,11	15	42,00
50,01-100,00 . . . . .	—	—	1	0,20	5	1,75	3	3,00	1	1,50	—	—	2	6,00
100,01-200,00 . . . . .	—	—	—	—	—	—	—	—	—	—	1	2,00	1	3,00
oltre 200 . . . . .	—	—	1	0,20	—	—	—	—	—	—	—	—	—	—
<b>FIRENZE . . . . .</b>	<b>499</b>	<b>40,70</b>	<b>1.031</b>	<b>189,85</b>	<b>3.807</b>	<b>1.531,43</b>	<b>4.577</b>	<b>3.873,98</b>	<b>3.843</b>	<b>5.310,54</b>	<b>4.045</b>	<b>7.695,66</b>	<b>6.313</b>	<b>16.640,21</b>
Fino a 0,10 . . . . .	28	1,25	—	—	—	—	—	—	—	—	—	—	—	—
0,11- 0,20 . . . . .	90	6,72	25	3,82	—	—	—	—	—	—	—	—	—	—
0,21- 0,50 . . . . .	193	17,23	408	71,32	187	52,36	—	—	—	—	—	—	—	—
0,51- 1,00 . . . . .	76	6,55	334	63,54	1.269	463,60	76	49,96	—	—	—	—	—	—
1,01- 1,50 . . . . .	41	3,32	91	17,74	892	374,45	480	330,19	6	7,95	—	—	—	—
1,51- 2,00 . . . . .	26	2,26	53	10,20	474	208,37	958	744,34	22	27,97	4	6,52	—	—
2,01- 3,00 . . . . .	12	0,89	34	6,43	389	171,90	1.491	1.308,30	658	852,71	36	63,27	3	6,73
3,01- 4,00 . . . . .	7	0,59	19	3,72	176	76,62	708	649,59	1.255	1.715,90	395	713,77	24	57,50
4,01- 5,00 . . . . .	6	0,55	18	3,30	87	37,79	276	258,04	933	1.323,06	1.154	2.171,19	341	812,90
5,01- 10,00 . . . . .	14	0,84	32	6,13	194	85,05	348	316,13	739	1.058,31	2.118	4.085,84	5.123	13.498,25
10,01- 20,00 . . . . .	5	0,45	13	2,40	90	39,60	160	145,67	134	189,15	204	396,36	574	1.585,99
20,01- 50,00 . . . . .	1	0,05	1	0,20	40	17,79	58	52,76	76	107,29	97	187,61	192	523,77
50,01-100,00 . . . . .	—	—	2	0,40	6	2,70	17	15,08	10	14,00	24	45,55	34	93,37
100,01-200,00 . . . . .	—	—	1	0,15	1	0,40	4	3,00	9	12,70	10	19,55	12	34,70
oltre 200 . . . . .	—	—	—	—	2	0,80	1	0,92	1	1,50	3	6,00	10	27,00

totale, classe di superficie investita a frumento e provincia  
in ettari

INVESTITA A FRUMENTO

3,01-4,00		4,01-5,00		5,01-10,00		10,01-20,00		20,01-50,00		50,01-100,00		100,01-200,00		oltre 200 ha	
Aziende	Superficie a frumento	Aziende	Superficie a frumento	Aziende	Superficie a frumento	Aziende	Superficie a frumento	Aziende	Superficie a frumento	Aziende	Superficie a frumento	Aziende	Superficie a frumento	Aziende	Superficie a frumento
17	60,29	2	10,00	3	21,20	1	11,00	—	—	—	—	—	—	—	—
—	—	—	—	—	—	—	—	—	—	—	—	—	—	—	—
—	—	—	—	—	—	—	—	—	—	—	—	—	—	—	—
—	—	—	—	—	—	—	—	—	—	—	—	—	—	—	—
—	—	—	—	—	—	—	—	—	—	—	—	—	—	—	—
—	—	—	—	—	—	—	—	—	—	—	—	—	—	—	—
—	—	—	—	—	—	—	—	—	—	—	—	—	—	—	—
—	—	—	—	—	—	—	—	—	—	—	—	—	—	—	—
3	11,50	—	—	—	—	—	—	—	—	—	—	—	—	—	—
7	25,30	1	5,00	2	12,00	—	—	—	—	—	—	—	—	—	—
7	23,49	1	5,00	1	9,20	1	11,00	—	—	—	—	—	—	—	—
—	—	—	—	—	—	—	—	—	—	—	—	—	—	—	—
—	—	—	—	—	—	—	—	—	—	—	—	—	—	—	—
—	—	—	—	—	—	—	—	—	—	—	—	—	—	—	—
33	118,03	17	80,66	12	76,82	2	22,53	2	43,30	—	—	—	—	—	—
—	—	—	—	—	—	—	—	—	—	—	—	—	—	—	—
—	—	—	—	—	—	—	—	—	—	—	—	—	—	—	—
—	—	—	—	—	—	—	—	—	—	—	—	—	—	—	—
—	—	—	—	—	—	—	—	—	—	—	—	—	—	—	—
—	—	—	—	—	—	—	—	—	—	—	—	—	—	—	—
—	—	—	—	—	—	—	—	—	—	—	—	—	—	—	—
5	16,12	—	—	—	—	—	—	—	—	—	—	—	—	—	—
2	7,36	2	8,46	—	—	—	—	—	—	—	—	—	—	—	—
8	28,25	—	—	2	11,92	—	—	—	—	—	—	—	—	—	—
13	48,20	13	62,70	6	36,40	1	10,50	—	—	—	—	—	—	—	—
3	10,60	1	4,50	3	18,50	1	12,03	1	20,30	—	—	—	—	—	—
2	7,50	—	—	1	10,00	—	—	1	23,00	—	—	—	—	—	—
—	—	1	5,00	—	—	—	—	—	—	—	—	—	—	—	—
—	—	—	—	—	—	—	—	—	—	—	—	—	—	—	—
75	271,39	24	110,15	8	53,67	1	11,00	—	—	—	—	—	—	—	—
—	—	—	—	—	—	—	—	—	—	—	—	—	—	—	—
—	—	—	—	—	—	—	—	—	—	—	—	—	—	—	—
—	—	—	—	—	—	—	—	—	—	—	—	—	—	—	—
—	—	—	—	—	—	—	—	—	—	—	—	—	—	—	—
—	—	—	—	—	—	—	—	—	—	—	—	—	—	—	—
—	—	—	—	—	—	—	—	—	—	—	—	—	—	—	—
—	—	—	—	—	—	—	—	—	—	—	—	—	—	—	—
1	3,42	—	—	—	—	—	—	—	—	—	—	—	—	—	—
2	7,00	—	—	—	—	—	—	—	—	—	—	—	—	—	—
41	147,43	4	17,60	4	31,22	—	—	—	—	—	—	—	—	—	—
23	82,94	19	87,55	3	17,05	—	—	—	—	—	—	—	—	—	—
5	19,10	1	5,00	—	—	—	—	—	—	—	—	—	—	—	—
—	—	—	—	—	—	—	—	1	11,00	—	—	—	—	—	—
2	8,00	—	—	—	—	—	—	—	—	—	—	—	—	—	—
1	3,50	—	—	1	5,40	—	—	—	—	—	—	—	—	—	—
2.977	10.767,96	1.146	5.315,60	895	5.798,03	78	1.050,01	25	713,23	2	159,00	—	—	—	—
—	—	—	—	—	—	—	—	—	—	—	—	—	—	—	—
—	—	—	—	—	—	—	—	—	—	—	—	—	—	—	—
—	—	—	—	—	—	—	—	—	—	—	—	—	—	—	—
—	—	—	—	—	—	—	—	—	—	—	—	—	—	—	—
—	—	—	—	—	—	—	—	—	—	—	—	—	—	—	—
—	—	—	—	—	—	—	—	—	—	—	—	—	—	—	—
—	—	—	—	—	—	—	—	—	—	—	—	—	—	—	—
6	19,85	1	4,60	—	—	—	—	—	—	—	—	—	—	—	—
1.904	6.760,60	243	1.101,97	16	98,73	—	—	—	—	—	—	—	—	—	—
895	3.350,57	774	3.595,38	617	3.783,61	2	23,50	—	—	—	—	—	—	—	—
145	537,63	93	442,45	175	1.239,46	25	306,50	—	—	—	—	—	—	—	—
19	69,61	20	97,70	61	471,73	24	324,73	4	88,36	—	—	—	—	—	—
6	22,20	10	48,50	15	118,50	16	234,63	6	175,80	1	89,00	—	—	—	—
2	7,50	5	25,00	11	86,00	11	160,65	15	449,07	1	70,00	—	—	—	—

## Segue Tav. 6 — Aziende con frumento, per classe di superficie

Superficie

PROVINCIE E REGIONI CLASSI DI SUPERFICIE TOTALE DELLE AZIENDE Etari	CLASSI DI SUPERFICIE													
	Fino a 0,10 ha		0,11-0,20		0,21-0,50		0,51-1,00		1,01-1,50		1,51-2,00		2,01-3,00	
	Aziende	Superficie a frumento	Aziende	Superficie a frumento	Aziende	Superficie a frumento	Aziende	Superficie a frumento	Aziende	Superficie a frumento	Aziende	Superficie a frumento	Aziende	Superficie a frumento
LIVORNO . . . . .	158	12,39	232	43,48	816	338,57	905	797,18	492	702,98	524	1.017,65	775	2.115,59
Fino a 0,10 . . . . .	3	0,12	—	—	—	—	—	—	—	—	—	—	—	—
0,11- 0,20 . . . . .	2	0,14	1	0,15	—	—	—	—	—	—	—	—	—	—
0,21- 0,50 . . . . .	19	1,61	24	4,44	19	6,30	—	—	—	—	—	—	—	—
0,51- 1,00 . . . . .	24	1,93	47	8,75	130	45,46	17	12,14	—	—	—	—	—	—
1,01- 1,50 . . . . .	14	1,19	20	3,92	127	51,99	45	35,05	5	6,16	—	—	—	—
1,51- 2,00 . . . . .	17	1,29	22	4,27	133	57,62	109	88,03	12	16,55	5	8,90	—	—
2,01- 3,00 . . . . .	24	1,94	40	7,41	133	57,52	236	204,31	42	58,10	12	22,00	11	26,45
3,01- 4,00 . . . . .	18	1,47	21	3,87	72	32,03	167	152,09	91	128,94	28	53,89	5	11,70
4,01- 5,00 . . . . .	9	0,49	17	3,22	61	26,48	69	63,36	101	144,70	60	114,20	18	46,80
5,01- 10,00 . . . . .	22	1,83	32	5,90	104	43,97	181	167,63	181	261,70	316	615,60	427	1.147,94
10,01- 20,00 . . . . .	4	0,24	7	1,35	34	16,10	60	54,37	43	62,83	90	177,50	273	763,70
20,01- 50,00 . . . . .	2	0,14	1	0,20	3	1,10	13	12,20	15	21,00	10	19,56	32	93,50
50,01-100,00 . . . . .	—	—	—	—	—	—	6	6,00	1	1,50	2	4,00	6	17,00
100,01-200,00 . . . . .	—	—	—	—	—	—	—	—	1	1,50	1	2,00	1	2,50
oltre 200 . . . . .	—	—	—	—	—	—	2	2,00	—	—	—	—	2	6,00
PISA . . . . .	499	42,35	1.131	206,80	3.434	1.352,97	3.370	2.797,13	2.088	2.868,40	1.897	3.614,56	2.586	6.817,83
Fino a 0,10 . . . . .	25	1,37	—	—	—	—	—	—	—	—	—	—	—	—
0,11- 0,20 . . . . .	82	6,47	20	3,39	—	—	—	—	—	—	—	—	—	—
0,21- 0,50 . . . . .	201	17,27	364	62,91	204	63,43	—	—	—	—	—	—	—	—
0,51- 1,00 . . . . .	80	7,44	374	70,21	950	335,08	98	64,32	—	—	—	—	—	—
1,01- 1,50 . . . . .	50	4,44	155	29,34	869	351,03	366	253,71	15	18,23	—	—	—	—
1,51- 2,00 . . . . .	21	1,73	89	16,39	521	217,76	585	452,37	31	38,41	10	17,10	—	—
2,01- 3,00 . . . . .	23	2,03	70	13,30	449	193,12	1.017	856,26	325	421,57	36	64,95	7	16,28
3,01- 4,00 . . . . .	8	0,80	22	4,20	213	93,79	590	525,30	511	696,05	196	355,47	24	60,50
4,01- 5,00 . . . . .	1	0,10	9	1,67	92	39,74	285	254,40	479	664,93	345	654,38	126	311,33
5,01- 10,00 . . . . .	7	0,60	20	3,79	90	38,94	328	299,06	632	893,14	1.107	2.123,72	1.830	4.776,63
10,01- 20,00 . . . . .	—	—	6	1,20	32	13,83	76	68,91	73	105,89	153	300,39	496	1.363,84
20,01- 50,00 . . . . .	1	0,10	—	—	11	5,05	18	16,20	19	26,35	38	74,75	86	241,35
50,01-100,00 . . . . .	—	—	1	0,20	1	0,50	7	6,60	3	3,83	10	19,80	14	39,40
100,01-200,00 . . . . .	—	—	1	0,20	2	0,70	—	—	—	—	2	4,00	3	8,50
oltre 200 . . . . .	—	—	—	—	—	—	—	—	—	—	—	—	—	—
AREZZO . . . . .	285	24,20	812	148,50	3.647	1.506,52	4.147	3.572,84	2.739	3.823,65	2.347	4.519,55	4.148	11.166,17
Fino a 0,10 . . . . .	19	1,25	—	—	—	—	—	—	—	—	—	—	—	—
0,11- 0,20 . . . . .	80	6,76	22	3,73	—	—	—	—	—	—	—	—	—	—
0,21- 0,50 . . . . .	79	7,18	371	66,34	311	89,76	—	—	—	—	—	—	—	—
0,51- 1,00 . . . . .	29	2,46	174	32,97	1.317	526,20	86	57,46	—	—	—	—	—	—
1,01- 1,50 . . . . .	27	2,25	60	11,32	672	300,30	693	489,68	7	8,67	—	—	—	—
1,51- 2,00 . . . . .	15	1,16	37	6,94	314	138,27	961	822,54	36	46,90	8	14,51	—	—
2,01- 3,00 . . . . .	13	1,12	57	10,42	396	170,24	1.069	974,80	953	1.272,98	48	87,25	4	9,35
3,01- 4,00 . . . . .	9	0,86	31	5,83	190	82,66	416	379,95	800	1.141,37	586	1.084,38	57	137,13
4,01- 5,00 . . . . .	7	0,58	27	4,95	112	49,24	200	182,33	301	432,91	634	1.230,45	558	1.362,66
5,01- 10,00 . . . . .	5	0,40	23	4,09	230	102,33	452	413,40	411	588,14	739	1.450,68	2.532	7.736,90
10,01- 20,00 . . . . .	1	0,10	6	1,16	71	32,17	182	169,38	158	227,09	214	420,63	481	1.320,83
20,01- 50,00 . . . . .	1	0,08	4	0,75	26	11,65	76	71,85	63	91,07	84	164,85	189	522,95
50,01-100,00 . . . . .	—	—	—	—	6	2,70	8	7,65	6	9,00	21	60,80	21	59,75
100,01-200,00 . . . . .	—	—	—	—	2	1,00	4	3,80	4	5,52	3	6,00	5	13,60
oltre 200 . . . . .	—	—	—	—	—	—	—	—	—	—	—	—	1	3,00
SIENA . . . . .	267	23,04	743	138,82	2.399	988,52	2.521	2.133,88	1.482	2.068,28	1.388	2.678,96	2.403	6.535,50
Fino a 0,10 . . . . .	24	1,32	—	—	—	—	—	—	—	—	—	—	—	—
0,11- 0,20 . . . . .	64	5,28	52	8,90	—	—	—	—	—	—	—	—	—	—
0,21- 0,50 . . . . .	88	8,05	346	63,65	272	86,31	—	—	—	—	—	—	—	—
0,51- 1,00 . . . . .	44	4,14	174	33,42	1.004	391,92	132	94,04	—	—	—	—	—	—
1,01- 1,50 . . . . .	11	0,80	67	12,86	481	210,95	419	297,42	14	17,97	—	—	—	—
1,51- 2,00 . . . . .	15	1,41	33	6,23	212	92,30	647	537,82	35	45,12	6	10,45	—	—
2,01- 3,00 . . . . .	11	1,06	27	5,24	223	96,67	682	616,95	384	510,34	45	81,55	7	19,03
3,01- 4,00 . . . . .	5	0,48	22	4,32	75	32,50	239	215,33	488	689,64	249	463,68	30	74,71
4,01- 5,00 . . . . .	1	0,10	9	1,80	35	14,98	124	112,65	213	305,27	376	727,86	203	500,52
5,01- 10,00 . . . . .	2	0,20	8	1,52	61	26,69	190	176,10	235	336,06	530	1.034,88	1.644	4.482,16
10,01- 20,00 . . . . .	1	0,10	3	0,51	23	10,50	55	51,84	74	106,73	132	261,71	395	1.109,94
20,01- 50,00 . . . . .	1	0,10	2	0,37	9	3,90	23	21,73	30	43,90	40	78,83	99	279,49
50,01-100,00 . . . . .	—	—	—	—	1	0,50	6	6,00	5	7,50	5	10,00	19	54,25
100,01-200,00 . . . . .	—	—	—	—	2	0,80	2	2,00	3	4,25	3	6,00	4	9,90
oltre 200 . . . . .	—	—	—	—	1	0,50	2	2,00	1	1,50	2	4,00	2	5,50



## Segue Tav. 6 — Aziende con frumento, per classe di superficie

Superficie

PROVINCIE E REGIONI CLASSI DI SUPERFICIE TOTALE DELLE AZIENDE <i>Ettari</i>	CLASSI DI SUPERFICIE													
	Fino a 0,10 ha		0,11-0,20		0,21-0,50		0,51-1,00		1,01-1,50		1,51-2,00		2,01-3,00	
	Aziende	Superficie a frumento	Aziende	Superficie a frumento	Aziende	Superficie a frumento	Aziende	Superficie a frumento	Aziende	Superficie a frumento	Aziende	Superficie a frumento	Aziende	Superficie a frumento
<b>GROSSETO . . . . .</b>	<b>298</b>	<b>23,48</b>	<b>829</b>	<b>139,73</b>	<b>2.565</b>	<b>1.000,95</b>	<b>3.311</b>	<b>2.767,67</b>	<b>1.690</b>	<b>2.344,66</b>	<b>1.622</b>	<b>3.139,31</b>	<b>2.173</b>	<b>5.913,31</b>
Fino a 0,10 . . . . .	10	0,60	—	—	—	—	—	—	—	—	—	—	—	—
0,11- 0,20 . . . . .	33	2,52	29	4,39	—	—	—	—	—	—	—	—	—	—
0,21- 0,50 . . . . .	87	7,09	186	30,21	166	54,40	—	—	—	—	—	—	—	—
0,51- 1,00 . . . . .	75	6,00	223	37,82	389	138,46	119	86,66	—	—	—	—	—	—
1,01- 1,50 . . . . .	31	2,39	104	17,40	480	186,76	211	156,49	35	44,09	—	—	—	—
1,51- 2,00 . . . . .	16	1,50	89	15,30	399	152,61	362	285,41	42	56,75	42	80,92	—	—
2,01- 3,00 . . . . .	19	1,68	96	16,73	481	199,50	741	615,51	226	308,98	76	145,23	76	188,73
3,01- 4,00 . . . . .	7	0,47	44	7,44	250	103,78	578	487,81	338	470,84	198	376,64	85	235,25
4,01- 5,00 . . . . .	4	0,32	16	2,81	141	57,05	417	356,76	241	338,12	227	439,74	87	225,48
5,01- 10,00 . . . . .	9	0,71	30	5,32	202	83,76	683	601,16	549	760,87	669	1.294,70	900	2.418,34
10,01- 20,00 . . . . .	1	0,10	9	1,71	48	20,87	155	137,63	191	268,13	300	584,37	739	2.047,49
20,01- 50,00 . . . . .	1	0,10	2	0,40	5	2,16	40	35,24	59	83,78	92	181,95	249	696,08
50,01-100,00 . . . . .	—	—	1	0,20	2	0,80	2	2,00	6	8,60	12	24,00	34	93,84
100,01-200,00 . . . . .	—	—	—	—	2	0,80	1	1,00	2	3,00	2	4,00	2	6,00
oltre 200 . . . . .	—	—	—	—	—	—	2	2,00	1	1,50	4	7,76	1	2,10
<b>TOSCANA . . . . .</b>	<b>9.224</b>	<b>697,72</b>	<b>11.940</b>	<b>2.164,47</b>	<b>29.696</b>	<b>11.683,30</b>	<b>28.038</b>	<b>23.347,58</b>	<b>14.918</b>	<b>20.595,28</b>	<b>13.037</b>	<b>24.933,37</b>	<b>18.942</b>	<b>50.595,29</b>
Fino a 0,10 . . . . .	256	13,67	—	—	—	—	—	—	—	—	—	—	—	—
0,11- 0,20 . . . . .	854	63,06	247	40,02	—	—	—	—	—	—	—	—	—	—
0,21- 0,50 . . . . .	1.788	150,77	2.811	492,96	1.535	463,09	—	—	—	—	—	—	—	—
0,51- 1,00 . . . . .	1.375	110,52	3.055	565,75	7.452	2.732,96	639	436,88	—	—	—	—	—	—
1,01- 1,50 . . . . .	878	68,88	1.385	256,63	5.809	2.372,40	2.921	2.045,95	93	116,54	—	—	—	—
1,51- 2,00 . . . . .	677	50,49	921	169,49	3.736	1.532,71	5.053	4.002,47	210	272,21	81	149,35	—	—
2,01- 3,00 . . . . .	904	65,61	1.092	198,79	3.929	1.621,76	7.705	6.584,44	3.047	4.016,66	314	574,64	119	292,54
3,01- 4,00 . . . . .	644	46,62	654	118,42	2.046	843,17	4.162	3.657,77	4.192	5.790,93	1.865	3.433,48	244	621,85
4,01- 5,00 . . . . .	440	30,57	438	79,17	1.299	527,58	2.105	1.848,02	2.805	3.943,83	3.109	5.917,79	1.401	3.423,80
5,01- 10,00 . . . . .	1.005	70,08	913	164,99	2.568	1.041,92	3.593	3.138,10	3.317	4.686,31	5.923	11.449,18	13.081	34.907,06
10,01- 20,00 . . . . .	340	22,95	343	63,23	1.036	427,19	1.401	1.221,64	872	1.229,05	1.219	2.380,92	3.040	8.409,69
20,01- 50,00 . . . . .	63	4,50	68	12,60	241	101,82	382	341,89	326	459,35	407	794,95	882	2.452,74
50,01-100,00 . . . . .	—	—	7	1,40	32	13,30	56	51,40	34	48,93	87	169,75	131	365,81
100,01-200,00 . . . . .	—	—	3	0,55	10	4,10	12	10,40	19	26,97	22	43,55	28	78,20
oltre 200 . . . . .	—	—	3	0,47	3	1,30	9	8,62	3	4,50	10	19,76	16	43,60
<b>PERUGIA . . . . .</b>	<b>786</b>	<b>65,74</b>	<b>1.800</b>	<b>334,69</b>	<b>6.933</b>	<b>2.782,66</b>	<b>7.491</b>	<b>6.229,09</b>	<b>4.278</b>	<b>5.924,69</b>	<b>3.684</b>	<b>7.044,82</b>	<b>5.769</b>	<b>15.522,90</b>
Fino a 0,10 . . . . .	98	4,64	—	—	—	—	—	—	—	—	—	—	—	—
0,11- 0,20 . . . . .	258	21,24	107	17,34	—	—	—	—	—	—	—	—	—	—
0,21- 0,50 . . . . .	277	26,65	982	179,64	715	215,66	—	—	—	—	—	—	—	—
0,51- 1,00 . . . . .	74	6,24	432	83,67	2.840	1.083,41	371	253,07	—	—	—	—	—	—
1,01- 1,50 . . . . .	32	2,88	119	23,19	1.532	674,21	1.378	967,45	53	66,16	—	—	—	—
1,51- 2,00 . . . . .	11	0,97	50	9,58	654	283,34	1.778	1.455,74	124	157,90	24	41,77	—	—
2,01- 3,00 . . . . .	20	1,77	57	11,00	525	232,93	2.040	1.814,18	1.185	1.562,97	145	255,76	20	47,57
3,01- 4,00 . . . . .	8	0,73	20	3,95	232	101,32	697	625,06	1.227	1.724,82	670	1.236,67	67	163,45
4,01- 5,00 . . . . .	5	0,39	17	3,30	135	59,13	329	294,70	543	776,21	968	1.854,96	464	1.144,78
5,01- 10,00 . . . . .	3	0,23	12	2,27	205	90,42	613	556,33	779	1.110,72	1.369	2.663,30	3.892	10.496,23
10,01- 20,00 . . . . .	—	—	1	0,20	68	30,41	211	193,60	272	389,92	390	761,50	989	2.741,96
20,01- 50,00 . . . . .	—	—	2	0,35	21	9,03	60	56,91	91	130,64	102	199,26	291	800,00
50,01-100,00 . . . . .	—	—	1	0,20	4	1,80	12	10,35	2	2,50	11	21,60	35	99,25
100,01-200,00 . . . . .	—	—	—	—	1	0,50	1	0,70	—	—	2	4,00	7	19,80
oltre 200 . . . . .	—	—	—	—	1	0,50	1	1,00	2	2,85	3	6,00	4	9,86
<b>TERNI . . . . .</b>	<b>525</b>	<b>43,95</b>	<b>1.121</b>	<b>200,41</b>	<b>3.455</b>	<b>1.356,62</b>	<b>3.540</b>	<b>2.966,63</b>	<b>1.768</b>	<b>2.452,23</b>	<b>1.315</b>	<b>2.510,26</b>	<b>1.705</b>	<b>4.589,88</b>
Fino a 0,10 . . . . .	62	3,38	—	—	—	—	—	—	—	—	—	—	—	—
0,11- 0,20 . . . . .	165	13,71	83	13,18	—	—	—	—	—	—	—	—	—	—
0,21- 0,50 . . . . .	197	17,75	703	123,51	530	154,30	—	—	—	—	—	—	—	—
0,51- 1,00 . . . . .	44	4,11	192	36,62	1.447	551,34	194	132,18	—	—	—	—	—	—
1,01- 1,50 . . . . .	19	1,50	52	9,90	666	291,58	682	488,33	13	15,69	—	—	—	—
1,51- 2,00 . . . . .	13	1,12	33	6,32	310	138,77	879	740,43	51	64,35	7	12,56	—	—
2,01- 3,00 . . . . .	8	0,77	26	4,83	247	108,40	878	784,69	508	673,69	68	122,01	3	7,50
3,01- 4,00 . . . . .	8	0,80	9	1,64	90	39,28	386	351,26	552	773,51	263	491,34	42	101,40
4,01- 5,00 . . . . .	1	0,10	8	1,53	58	26,43	186	167,70	264	379,54	307	582,15	166	409,31
5,01- 10,00 . . . . .	7	0,61	6	1,12	77	33,24	253	229,84	300	431,49	531	1.030,36	1.112	3.002,16
10,01- 20,00 . . . . .	1	0,10	8	1,56	20	9,29	51	45,50	61	87,27	114	221,84	315	881,01
20,01- 50,00 . . . . .	—	—	1	0,20	10	3,99	26	22,30	15	20,94	23	46,00	59	165,50
50,01-100,00 . . . . .	—	—	—	—	—	—	5	4,40	4	5,75	2	4,00	7	20,00
100,01-200,00 . . . . .	—	—	—	—	—	—	—	—	—	—	—	—	—	—
oltre 200 . . . . .	—	—	—	—	—	—	—	—	—	—	—	—	1	3,00





## Segue Tav. 6 — Aziende con frumento, per classe di superficie

Superficie

PROVINCE E REGIONI CLASSI DI SUPERFICIE TOTALE DELLE AZIENDE Etari	CLASSI DI SUPERFICIE													
	Fino a 0,10 ha		0,11-0,20		0,21-0,50		0,51-1,00		1,01-1,50		1,51-2,00		2,01-3,00	
	Aziende	Superficie a frumento	Aziende	Superficie a frumento	Aziende	Superficie a frumento	Aziende	Superficie a frumento	Aziende	Superficie a frumento	Aziende	Superficie a frumento	Aziende	Superficie a frumento
<b>UMBRIA . . . . .</b>	<b>1.311</b>	<b>109,69</b>	<b>2.921</b>	<b>535,10</b>	<b>10.388</b>	<b>4.139,28</b>	<b>11.031</b>	<b>9.195,72</b>	<b>6.046</b>	<b>8.376,92</b>	<b>4.999</b>	<b>9.555,08</b>	<b>7.474</b>	<b>20.112,78</b>
Fino a 0,10 . . . . .	160	8,02	—	—	—	—	—	—	—	—	—	—	—	—
0,11- 0,20 . . . . .	423	34,95	190	30,52	—	—	—	—	—	—	—	—	—	—
0,21- 0,50 . . . . .	474	44,40	1.685	303,15	1.245	369,96	—	—	—	—	—	—	—	—
0,51- 1,00 . . . . .	118	10,35	624	120,29	4.287	1.634,75	565	385,25	—	—	—	—	—	—
1,01- 1,50 . . . . .	51	4,38	171	33,09	2.198	965,79	2.060	1.455,78	66	81,85	—	—	—	—
1,51- 2,00 . . . . .	24	2,09	83	15,90	964	422,11	2.657	2.196,17	175	222,25	31	54,33	—	—
2,01- 3,00 . . . . .	28	2,54	83	15,83	772	341,33	2.918	2.598,87	1.693	2.236,66	213	377,77	23	55,07
3,01- 4,00 . . . . .	16	1,53	29	5,59	322	140,60	1.083	976,32	1.779	2.498,33	933	1.728,01	109	264,85
4,01- 5,00 . . . . .	6	0,49	25	4,83	193	85,56	515	462,40	807	1.155,75	1.275	2.437,11	630	1.554,09
5,01- 10,00 . . . . .	10	0,84	18	3,39	282	123,66	866	786,17	1.079	1.542,21	1.900	3.693,66	5.004	13.498,39
10,01- 20,00 . . . . .	1	0,10	9	1,76	88	39,70	262	239,10	333	477,19	504	983,34	1.304	3.622,97
20,01- 50,00 . . . . .	—	—	3	0,55	31	13,02	86	79,21	106	151,58	125	245,26	350	965,50
50,01-101,00 . . . . .	—	—	1	0,20	4	1,80	17	14,75	6	8,25	13	25,60	42	119,25
100,01-200,00 . . . . .	—	—	—	—	1	0,50	1	0,70	—	—	2	4,00	7	19,80
oltre 200 . . . . .	—	—	—	—	1	0,50	1	1,00	2	2,85	3	6,00	5	12,86
<b>VITERBO . . . . .</b>	<b>812</b>	<b>70,39</b>	<b>1.894</b>	<b>336,32</b>	<b>7.392</b>	<b>2.909,71</b>	<b>8.319</b>	<b>6.998,25</b>	<b>4.050</b>	<b>5.528,88</b>	<b>3.369</b>	<b>6.388,28</b>	<b>3.411</b>	<b>9.146,40</b>
Fino a 0,10 . . . . .	51	2,92	—	—	—	—	—	—	—	—	—	—	—	—
0,11- 0,20 . . . . .	204	17,17	129	20,51	—	—	—	—	—	—	—	—	—	—
0,21- 0,50 . . . . .	285	26,06	858	149,93	1.176	378,65	—	—	—	—	—	—	—	—
0,51- 1,00 . . . . .	150	13,37	471	86,29	2.664	1.015,14	965	702,64	—	—	—	—	—	—
1,01- 1,50 . . . . .	47	4,22	163	29,60	1.318	551,21	1.449	1.095,28	292	356,64	—	—	—	—
1,51- 2,00 . . . . .	31	2,83	94	17,19	805	344,40	1.688	1.426,14	339	443,43	257	465,26	—	—
2,01- 3,00 . . . . .	23	2,06	88	15,71	812	350,77	2.163	1.900,61	1.151	1.541,59	455	834,40	428	1.082,99
3,01- 4,00 . . . . .	8	0,74	39	7,20	303	132,53	1.003	911,78	1.013	1.414,81	791	1.488,21	370	959,88
4,01- 5,00 . . . . .	—	—	22	4,06	122	53,19	473	429,80	559	787,63	704	1.347,95	516	1.334,63
5,01- 10,00 . . . . .	9	0,67	23	4,43	159	68,66	493	452,30	608	860,52	973	1.887,59	1.599	4.356,10
10,01- 20,00 . . . . .	2	0,19	5	1,00	21	9,98	67	63,03	68	96,95	162	316,57	413	1.173,93
20,01- 50,00 . . . . .	1	0,06	—	—	9	4,05	14	13,30	15	20,81	24	47,25	77	215,30
50,01-100,00 . . . . .	1	0,10	2	0,40	3	1,13	2	1,70	4	5,10	2	4,00	6	17,57
100,01-200,00 . . . . .	—	—	—	—	—	—	1	1,00	1	1,40	1	2,00	2	6,00
oltre 200 . . . . .	—	—	—	—	—	—	1	0,67	—	—	—	—	—	—
<b>RIETI . . . . .</b>	<b>724</b>	<b>59,25</b>	<b>1.803</b>	<b>318,76</b>	<b>6.086</b>	<b>2.425,86</b>	<b>6.052</b>	<b>5.029,25</b>	<b>2.615</b>	<b>3.578,34</b>	<b>1.897</b>	<b>3.606,14</b>	<b>1.759</b>	<b>4.703,78</b>
Fino a 0,10 . . . . .	33	1,84	—	—	—	—	—	—	—	—	—	—	—	—
0,11- 0,20 . . . . .	77	6,24	70	11,85	—	—	—	—	—	—	—	—	—	—
0,21- 0,50 . . . . .	167	13,99	435	74,93	422	137,14	—	—	—	—	—	—	—	—
0,51- 1,00 . . . . .	135	11,35	441	79,10	1.374	511,67	203	143,56	—	—	—	—	—	—
1,01- 1,50 . . . . .	95	8,01	279	49,78	1.189	477,39	584	428,50	35	44,76	—	—	—	—
1,51- 2,00 . . . . .	52	4,03	146	25,38	817	337,30	881	695,09	70	88,71	11	20,10	—	—
2,01- 3,00 . . . . .	73	5,97	189	33,98	953	397,38	1.593	1.337,48	408	527,01	74	132,38	6	14,55
3,01- 4,00 . . . . .	35	3,06	99	17,84	457	192,40	914	779,92	511	698,29	180	331,71	25	61,38
4,01- 5,00 . . . . .	21	1,92	52	9,32	264	112,44	581	499,01	483	671,76	302	562,27	84	207,31
5,01- 10,00 . . . . .	27	2,08	68	12,20	434	185,43	942	828,07	819	1.140,49	969	1.862,48	1.021	2.709,10
10,01- 20,00 . . . . .	7	0,61	20	3,58	152	64,37	287	254,85	238	335,82	286	551,27	496	1.363,79
20,01- 50,00 . . . . .	2	0,15	4	0,80	18	7,75	58	54,71	45	63,54	60	116,83	108	296,75
50,01-100,00 . . . . .	—	—	—	—	5	2,13	8	7,16	4	5,36	9	17,40	15	40,20
100,01-200,00 . . . . .	—	—	—	—	1	0,45	1	0,90	2	2,60	4	7,70	1	2,20
oltre 200 . . . . .	—	—	—	—	—	—	—	—	—	—	2	4,00	3	8,50
<b>ROMA . . . . .</b>	<b>1.191</b>	<b>102,08</b>	<b>2.268</b>	<b>415,13</b>	<b>7.244</b>	<b>2.885,77</b>	<b>5.859</b>	<b>4.916,81</b>	<b>1.864</b>	<b>2.556,29</b>	<b>1.567</b>	<b>3.019,43</b>	<b>1.513</b>	<b>4.131,34</b>
Fino a 0,10 . . . . .	40	2,60	—	—	—	—	—	—	—	—	—	—	—	—
0,11- 0,20 . . . . .	101	7,89	61	10,08	—	—	—	—	—	—	—	—	—	—
0,21- 0,50 . . . . .	268	22,38	451	80,73	554	190,75	—	—	—	—	—	—	—	—
0,51- 1,00 . . . . .	334	30,05	601	110,35	1.586	594,83	427	321,12	—	—	—	—	—	—
1,01- 1,50 . . . . .	169	14,78	385	71,26	1.264	502,77	634	483,82	101	128,65	—	—	—	—
1,51- 2,00 . . . . .	109	9,15	282	52,69	1.150	468,70	946	761,05	153	200,77	72	132,07	—	—
2,01- 3,00 . . . . .	95	8,41	285	52,43	1.313	543,50	1.513	1.274,49	391	528,41	183	344,27	88	220,00
3,01- 4,00 . . . . .	32	3,07	108	20,45	656	274,98	932	801,72	376	518,11	186	352,03	128	335,18
4,01- 5,00 . . . . .	15	1,42	45	8,10	297	126,90	494	439,62	257	357,18	223	427,54	151	390,40
5,01- 10,00 . . . . .	25	2,15	41	7,46	347	150,44	710	645,60	427	594,77	544	1.056,28	545	1.491,77
10,01- 20,00 . . . . .	2	0,11	5	0,83	63	26,70	153	142,51	134	193,27	314	618,58	497	1.396,74
20,01- 50,00 . . . . .	1	0,07	2	0,40	10	4,56	41	39,10	19	27,23	34	67,06	89	253,10
50,01-100,00 . . . . .	—	—	2	0,35	4	1,64	5	3,98	5	6,65	7	13,60	9	26,15
100,01-200,00 . . . . .	—	—	—	—	—	—	3	2,80	—	—	1	2,00	3	9,00
oltre 200 . . . . .	—	—	—	—	—	—	1	1,00	1	1,25	3	6,00	3	9,00

*totale, classe di superficie investita a frumento e provincia*

*in ettari*

INVESTITA A FRUMENTO

3,01-4,00		4,01-5,00		5,01-10,00		10,01-20,00		20,01-50,00		50,01-100,00		100,01-200,00		oltre 200 ha	
Aziende	Superficie a frumento	Aziende	Superficie a frumento	Aziende	Superficie a frumento	Aziende	Superficie a frumento	Aziende	Superficie a frumento	Aziende	Superficie a frumento	Aziende	Superficie a frumento	Aziende	Superficie a frumento
<b>5.950</b>	<b>22.141,10</b>	<b>4.510</b>	<b>21.292,31</b>	<b>7.691</b>	<b>52.724,25</b>	<b>574</b>	<b>7.200,46</b>	<b>21</b>	<b>623,40</b>	<b>4</b>	<b>287,50</b>	—	—	—	—
—	—	—	—	—	—	—	—	—	—	—	—	—	—	—	—
—	—	—	—	—	—	—	—	—	—	—	—	—	—	—	—
—	—	—	—	—	—	—	—	—	—	—	—	—	—	—	—
—	—	—	—	—	—	—	—	—	—	—	—	—	—	—	—
—	—	—	—	—	—	—	—	—	—	—	—	—	—	—	—
5	16,90	—	—	—	—	—	—	—	—	—	—	—	—	—	—
13	45,34	1	4,10	—	—	—	—	—	—	—	—	—	—	—	—
2.943	10.719,03	577	2.644,26	65	388,28	—	—	—	—	—	—	—	—	—	—
2.488	9.464,54	3.398	16.096,69	4.914	31.663,52	20	229,02	—	—	—	—	—	—	—	—
444	1.675,07	482	2.299,41	2.528	19.304,72	472	5.799,74	2	47,00	—	—	—	—	—	—
44	169,50	40	191,25	162	1.196,38	67	947,60	5	140,40	—	—	—	—	—	—
11	42,72	8	37,20	16	126,50	11	158,10	5	123,50	—	—	—	—	—	—
2	8,00	4	19,40	6	44,85	4	66,00	9	312,50	4	287,50	—	—	—	—
<b>1.858</b>	<b>6.891,48</b>	<b>1.123</b>	<b>5.344,32</b>	<b>1.884</b>	<b>13.685,38</b>	<b>592</b>	<b>8.424,62</b>	<b>247</b>	<b>7.589,59</b>	<b>62</b>	<b>4.488,54</b>	<b>27</b>	<b>3.780,70</b>	<b>4</b>	<b>1.020,00</b>
—	—	—	—	—	—	—	—	—	—	—	—	—	—	—	—
—	—	—	—	—	—	—	—	—	—	—	—	—	—	—	—
—	—	—	—	—	—	—	—	—	—	—	—	—	—	—	—
—	—	—	—	—	—	—	—	—	—	—	—	—	—	—	—
—	—	—	—	—	—	—	—	—	—	—	—	—	—	—	—
154	534,36	—	—	—	—	—	—	—	—	—	—	—	—	—	—
137	491,54	48	213,52	—	—	—	—	—	—	—	—	—	—	—	—
856	3.146,83	313	1.453,15	175	1.118,69	—	—	—	—	—	—	—	—	—	—
595	2.277,93	602	2.895,71	831	5.643,64	54	697,34	—	—	—	—	—	—	—	—
106	402,32	142	695,09	794	6.203,31	370	5.083,93	29	703,63	—	—	—	—	—	—
8	31,00	15	72,35	67	574,74	135	2.115,94	103	2.868,62	3	170,44	—	—	—	—
2	7,50	3	14,50	12	108,00	27	444,35	83	2.786,39	21	1.417,60	2	235,00	—	—
—	—	—	—	5	37,00	6	83,06	32	1.230,95	38	2.900,50	25	3.545,70	4	1.020,00
<b>741</b>	<b>2.758,27</b>	<b>271</b>	<b>1.282,30</b>	<b>244</b>	<b>1.678,58</b>	<b>29</b>	<b>401,69</b>	<b>7</b>	<b>229,14</b>	<b>4</b>	<b>260,00</b>	—	—	—	—
—	—	—	—	—	—	—	—	—	—	—	—	—	—	—	—
—	—	—	—	—	—	—	—	—	—	—	—	—	—	—	—
—	—	—	—	—	—	—	—	—	—	—	—	—	—	—	—
—	—	—	—	—	—	—	—	—	—	—	—	—	—	—	—
—	—	—	—	—	—	—	—	—	—	—	—	—	—	—	—
3	11,24	—	—	—	—	—	—	—	—	—	—	—	—	—	—
2	7,00	—	—	—	—	—	—	—	—	—	—	—	—	—	—
252	911,71	24	108,59	10	60,26	—	—	—	—	—	—	—	—	—	—
382	1.445,00	184	869,74	103	659,11	1	18,00	—	—	—	—	—	—	—	—
83	311,60	51	244,97	103	733,21	11	142,35	1	28,30	—	—	—	—	—	—
14	53,82	9	44,00	21	165,00	10	137,44	1	30,00	—	—	—	—	—	—
4	14,40	2	10,00	4	35,00	6	89,90	3	114,84	—	—	—	—	—	—
1	3,50	1	5,00	3	26,00	1	14,00	2	56,00	4	260,00	—	—	—	—
<b>705</b>	<b>2.688,28</b>	<b>467</b>	<b>2.259,97</b>	<b>944</b>	<b>7.093,83</b>	<b>379</b>	<b>5.752,43</b>	<b>258</b>	<b>8.735,52</b>	<b>66</b>	<b>4.514,61</b>	<b>30</b>	<b>4.168,50</b>	<b>10</b>	<b>2.796,61</b>
—	—	—	—	—	—	—	—	—	—	—	—	—	—	—	—
—	—	—	—	—	—	—	—	—	—	—	—	—	—	—	—
—	—	—	—	—	—	—	—	—	—	—	—	—	—	—	—
—	—	—	—	—	—	—	—	—	—	—	—	—	—	—	—
—	—	—	—	—	—	—	—	—	—	—	—	—	—	—	—
45	159,13	—	—	—	—	—	—	—	—	—	—	—	—	—	—
38	137,55	19	84,59	—	—	—	—	—	—	—	—	—	—	—	—
202	759,31	98	465,65	71	475,25	—	—	—	—	—	—	—	—	—	—
337	1.288,94	227	1.103,78	353	2.448,99	35	478,88	—	—	—	—	—	—	—	—
71	276,75	100	492,90	417	3.279,47	174	2.479,70	22	581,80	—	—	—	—	—	—
10	39,25	16	79,00	82	699,92	101	1.607,25	64	1.874,07	6	357,00	—	—	—	—
1	4,00	6	29,05	15	135,70	55	949,60	112	3.894,00	18	1.111,00	1	120,00	—	—
1	3,35	1	5,00	6	54,50	14	237,00	60	2.385,65	42	3.046,61	29	4.048,59	10	2.796,61

## Segue Tav. 6 — Aziende con frumento, per classe di superficie

Superficie

PROVINCIE E REGIONI CLASSI DI SUPERFICIE TOTALE DELLE AZIENDE Ettari	CLASSI DI SUPERFICIE													
	Fino a 0,10 ha		0,11-0,20		0,21-0,50		0,51-1,00		1,01-1,50		1,51-2,00		2,01-3,00	
	Aziende	Superficie a frumento	Aziende	Superficie a frumento	Aziende	Superficie a frumento	Aziende	Superficie a frumento	Aziende	Superficie a frumento	Aziende	Superficie a frumento	Aziende	Superficie a frumento
<b>LATINA . . . . .</b>	<b>395</b>	<b>31,52</b>	<b>1.150</b>	<b>196,68</b>	<b>4.253</b>	<b>1.627,92</b>	<b>4.199</b>	<b>3.417,64</b>	<b>1.619</b>	<b>2.158,91</b>	<b>1.326</b>	<b>2.528,77</b>	<b>1.324</b>	<b>3.616,69</b>
Fino a 0,10 . . . . .	21	1,73	—	—	—	—	—	—	—	—	—	—	—	—
0,11- 0,20 . . . . .	46	3,27	90	14,01	—	—	—	—	—	—	—	—	—	—
0,21- 0,50 . . . . .	107	8,57	267	44,81	462	157,88	—	—	—	—	—	—	—	—
0,51- 1,00 . . . . .	111	8,88	365	63,48	1.114	408,36	428	300,63	—	—	—	—	—	—
1,01- 1,50 . . . . .	45	3,62	168	29,18	827	314,62	547	402,62	105	125,45	—	—	—	—
1,51- 2,00 . . . . .	32	2,77	124	21,33	674	266,46	711	566,96	115	146,32	58	100,09	—	—
2,01- 3,00 . . . . .	21	1,84	80	13,97	668	270,10	1.084	887,44	299	379,62	133	240,88	41	98,00
3,01- 4,00 . . . . .	2	0,14	35	6,10	255	106,45	652	562,34	331	435,92	192	354,17	68	169,05
4,01- 5,00 . . . . .	5	0,35	10	1,75	115	46,95	269	235,90	289	394,60	171	322,63	86	217,39
5,01- 10,00 . . . . .	3	0,15	7	1,30	112	45,73	391	353,00	378	532,67	542	1.055,20	634	1.728,03
10,01- 20,00 . . . . .	1	0,10	3	0,58	18	7,91	91	84,79	90	127,23	184	364,58	419	1.190,37
20,01- 50,00 . . . . .	1	0,10	1	0,17	6	2,85	24	21,96	10	14,30	40	79,80	68	191,06
50,01-100,00 . . . . .	—	—	—	—	2	0,61	2	2,00	2	2,80	4	7,80	4	11,50
100,01-200,00 . . . . .	—	—	—	—	—	—	—	—	—	—	—	—	2	5,79
oltre 200 . . . . .	—	—	—	—	—	—	—	—	—	—	2	3,62	2	5,50
<b>FROSINONE . . . . .</b>	<b>2.912</b>	<b>221,42</b>	<b>5.358</b>	<b>919,38</b>	<b>17.327</b>	<b>6.504,64</b>	<b>16.866</b>	<b>13.355,13</b>	<b>6.280</b>	<b>8.321,89</b>	<b>3.809</b>	<b>6.980,87</b>	<b>2.652</b>	<b>6.835,35</b>
Fino a 0,10 . . . . .	300	15,93	—	—	—	—	—	—	—	—	—	—	—	—
0,11- 0,20 . . . . .	556	40,21	392	62,72	—	—	—	—	—	—	—	—	—	—
0,21- 0,50 . . . . .	1.060	84,04	1.952	326,71	1.763	542,04	—	—	—	—	—	—	—	—
0,51- 1,00 . . . . .	626	50,76	1.772	311,73	6.159	2.205,90	1.060	705,38	—	—	—	—	—	—
1,01- 1,50 . . . . .	176	14,47	545	96,18	3.751	1.478,35	2.958	2.103,84	172	209,20	—	—	—	—
1,51- 2,00 . . . . .	82	7,06	336	58,52	2.488	984,87	3.901	3.040,52	425	538,11	65	111,10	—	—
2,01- 3,00 . . . . .	70	5,60	220	38,83	1.986	804,15	5.097	4.209,71	2.101	2.730,73	585	1.021,33	91	209,83
3,01- 4,00 . . . . .	21	1,61	73	12,95	651	269,39	2.029	1.730,44	1.691	2.272,13	968	1.741,36	208	504,92
4,01- 5,00 . . . . .	11	0,88	27	4,58	261	108,81	860	734,37	905	1.225,08	896	1.657,23	510	1.260,45
5,01- 10,00 . . . . .	9	0,79	33	5,86	230	95,70	840	725,25	873	1.192,68	1.138	2.146,82	1.582	4.152,73
10,01- 20,00 . . . . .	1	0,07	8	1,30	33	13,43	101	88,65	102	139,18	140	270,29	232	629,60
20,01- 50,00 . . . . .	—	—	—	—	4	1,52	18	14,97	8	10,48	16	30,74	24	63,42
50,01-100,00 . . . . .	—	—	—	—	1	0,48	1	1,00	1	1,50	1	2,00	3	9,00
100,01-200,00 . . . . .	—	—	—	—	—	—	—	—	2	2,80	—	—	1	2,40
oltre 200 . . . . .	—	—	—	—	—	—	1	1,00	—	—	—	—	1	3,00
<b>LAZIO . . . . .</b>	<b>6.034</b>	<b>484,66</b>	<b>12.473</b>	<b>2.186,27</b>	<b>42.302</b>	<b>16.353,89</b>	<b>41.295</b>	<b>33.717,08</b>	<b>16.428</b>	<b>22.144,31</b>	<b>11.968</b>	<b>22.528,44</b>	<b>10.659</b>	<b>28.433,56</b>
Fino a 0,10 . . . . .	445	25,02	—	—	—	—	—	—	—	—	—	—	—	—
0,11- 0,20 . . . . .	984	74,78	742	119,17	—	—	—	—	—	—	—	—	—	—
0,21- 0,50 . . . . .	1.887	155,04	3.963	677,11	4.377	1.406,46	—	—	—	—	—	—	—	—
0,51- 1,00 . . . . .	1.356	114,41	3.650	650,95	12.897	4.735,90	3.083	2.173,33	—	—	—	—	—	—
1,01- 1,50 . . . . .	532	45,10	1.540	276,00	8.349	3.324,34	6.172	4.514,06	705	864,70	—	—	—	—
1,51- 2,00 . . . . .	306	25,84	982	175,11	5.934	2.401,73	8.127	6.489,76	1.102	1.417,34	463	828,62	—	—
2,01- 3,00 . . . . .	282	23,88	862	154,92	5.732	2.365,90	11.450	9.609,73	4.350	5.707,36	1.430	2.573,26	654	1.625,37
3,01- 4,00 . . . . .	98	8,62	354	64,54	2.322	975,75	5.530	4.786,20	3.922	5.339,26	2.317	4.267,48	799	2.030,41
4,01- 5,00 . . . . .	52	4,57	156	27,81	1.059	448,29	2.677	2.338,70	2.493	3.436,25	2.296	4.317,62	1.347	3.410,18
5,01- 10,00 . . . . .	73	5,84	172	31,25	1.282	545,96	3.376	3.004,22	3.105	4.321,13	4.166	8.008,37	5.381	14.437,73
10,01- 20,00 . . . . .	13	1,08	41	7,29	287	122,39	699	633,83	632	892,45	1.086	2.121,29	2.057	5.754,43
20,01- 50,00 . . . . .	5	0,38	7	1,37	47	20,73	155	144,04	97	136,36	174	341,68	366	1.019,63
50,01-100,00 . . . . .	1	0,10	4	0,75	15	5,99	18	15,84	16	21,41	23	44,80	37	104,42
100,01-200,00 . . . . .	—	—	—	—	1	0,45	5	4,70	5	6,80	6	11,70	9	25,39
oltre 200 . . . . .	—	—	—	—	—	—	3	2,67	1	1,25	7	13,62	9	26,00
<b>CASERTA . . . . .</b>	<b>880</b>	<b>74,47</b>	<b>4.560</b>	<b>779,34</b>	<b>17.607</b>	<b>6.363,96</b>	<b>15.251</b>	<b>12.073,62</b>	<b>3.722</b>	<b>4.804,20</b>	<b>3.326</b>	<b>6.108,19</b>	<b>2.155</b>	<b>5.643,41</b>
Fino a 0,10 . . . . .	131	8,97	—	—	—	—	—	—	—	—	—	—	—	—
0,11- 0,20 . . . . .	194	16,93	470	78,45	—	—	—	—	—	—	—	—	—	—
0,21- 0,50 . . . . .	280	24,97	1.861	314,57	2.468	781,49	—	—	—	—	—	—	—	—
0,51- 1,00 . . . . .	151	13,29	1.263	219,29	6.720	2.356,68	1.511	1.037,79	—	—	—	—	—	—
1,01- 1,50 . . . . .	46	3,82	441	75,67	3.307	1.249,73	2.312	1.664,13	202	246,55	—	—	—	—
1,51- 2,00 . . . . .	32	2,62	205	35,50	2.265	869,77	3.483	2.715,67	274	344,22	118	204,60	—	—
2,01- 3,00 . . . . .	28	2,44	196	34,22	1.821	704,58	4.295	3.512,80	1.107	1.404,55	430	766,73	82	193,44
3,01- 4,00 . . . . .	7	0,47	46	8,08	546	215,60	1.931	1.649,41	918	1.201,44	675	1.212,93	152	366,83
4,01- 5,00 . . . . .	5	0,43	26	4,59	220	86,34	793	693,71	534	702,38	654	1.201,46	285	707,61
5,01- 10,00 . . . . .	3	0,25	39	6,87	222	85,70	773	668,00	610	802,96	1.216	2.277,03	1.220	3.230,60
10,01- 20,00 . . . . .	2	0,18	11	1,80	27	10,10	129	110,47	63	83,19	194	370,47	352	962,84
20,01- 50,00 . . . . .	1	0,10	2	0,30	9	3,31	17	14,65	13	17,41	34	65,31	59	167,42
50,01-100,00 . . . . .	—	—	—	—	2	0,66	5	5,00	1	1,50	3	6,00	2	5,67
100,01-200,00 . . . . .	—	—	—	—	—	—	2	1,99	—	—	1	1,66	3	9,00
oltre 200 . . . . .	—	—	—	—	—	—	—	—	—	—	1	2,00	—	—



## Segue Tav. 6 — Aziende con frumento, per classe di superficie

Superficie

PROVINCIE E REGIONI CLASSI DI SUPERFICIE TOTALE DELLE AZIENDE Ettari	CLASSI DI SUPERFICIE													
	Fino a 0,10 ha		0,11-0,20		0,21-0,50		0,51-1,00		1,01-1,50		1,51-2,00		2,01-3,00	
	Aziende	Superficie a frumento	Aziende	Superficie a frumento	Aziende	Superficie a frumento	Aziende	Superficie a frumento	Aziende	Superficie a frumento	Aziende	Superficie a frumento	Aziende	Superficie a frumento
<b>BENEVENTO . . . . .</b>	<b>1.040</b>	<b>86,22</b>	<b>3.307</b>	<b>568,76</b>	<b>10.316</b>	<b>3.812,86</b>	<b>10.579</b>	<b>8.546,20</b>	<b>4.223</b>	<b>5.595,42</b>	<b>3.910</b>	<b>7.262,59</b>	<b>3.657</b>	<b>9.556,14</b>
Fino a 0,10 . . . . .	112	6,63	—	—	—	—	—	—	—	—	—	—	—	—
0,11- 0,20 . . . . .	327	26,81	232	37,42	—	—	—	—	—	—	—	—	—	—
0,21- 0,50 . . . . .	375	33,60	1.688	289,52	1.284	390,12	—	—	—	—	—	—	—	—
0,51- 1,00 . . . . .	159	13,55	894	157,20	4.688	1.679,78	691	464,79	—	—	—	—	—	—
1,01- 1,50 . . . . .	35	2,87	225	38,96	2.003	798,59	2.000	1.417,11	96	115,25	—	—	—	—
1,51- 2,00 . . . . .	17	1,44	128	21,54	1.135	454,01	2.899	2.335,02	295	373,83	73	127,95	—	—
2,01- 3,00 . . . . .	9	0,76	97	16,63	750	305,36	2.936	2.514,14	1.578	2.057,30	510	909,79	98	235,69
3,01- 4,00 . . . . .	2	0,17	20	3,39	252	102,93	1.165	1.022,35	1.166	1.565,20	1.116	2.046,34	267	665,43
4,01- 5,00 . . . . .	1	0,10	12	2,02	100	40,71	466	416,67	540	732,76	855	1.609,65	725	1.807,48
5,01- 10,00 . . . . .	2	0,19	8	1,51	91	36,26	374	333,29	508	696,72	1.227	2.322,56	2.225	5.906,56
10,01- 20,00 . . . . .	1	0,10	3	0,57	12	4,70	44	39,38	38	51,71	113	215,83	313	860,54
20,01- 50,00 . . . . .	—	—	—	—	—	—	3	2,45	2	2,65	16	30,47	28	77,78
50,01-100,00 . . . . .	—	—	—	—	—	—	1	1,00	—	—	—	—	—	—
100,01-200,00 . . . . .	—	—	—	—	1	0,40	—	—	—	—	—	—	—	—
oltre 200 . . . . .	—	—	—	—	—	—	—	—	—	—	—	—	1	2,66
<b>NAPOLI . . . . .</b>	<b>743</b>	<b>65,84</b>	<b>3.719</b>	<b>701,94</b>	<b>6.305</b>	<b>2.293,76</b>	<b>2.696</b>	<b>2.015,84</b>	<b>408</b>	<b>500,85</b>	<b>219</b>	<b>395,94</b>	<b>164</b>	<b>420,58</b>
Fino a 0,10 . . . . .	11	0,69	—	—	—	—	—	—	—	—	—	—	—	—
0,11- 0,20 . . . . .	41	3,54	59	10,61	—	—	—	—	—	—	—	—	—	—
0,21- 0,50 . . . . .	234	21,12	692	125,60	392	123,51	—	—	—	—	—	—	—	—
0,51- 1,00 . . . . .	292	26,50	1.599	302,85	1.625	561,80	239	164,67	—	—	—	—	—	—
1,01- 1,50 . . . . .	87	7,67	738	141,52	1.513	549,99	376	261,42	47	55,80	—	—	—	—
1,51- 2,00 . . . . .	44	4,02	435	83,81	1.344	506,32	543	396,51	28	32,45	13	22,12	—	—
2,01- 3,00 . . . . .	17	1,29	154	29,50	1.053	406,54	786	591,64	111	136,82	31	54,66	13	30,44
3,01- 4,00 . . . . .	9	0,61	27	5,29	242	93,73	403	315,90	79	99,87	38	68,26	9	23,30
4,01- 5,00 . . . . .	5	0,20	11	1,99	72	27,99	176	141,40	54	66,69	50	92,40	23	57,45
5,01- 10,00 . . . . .	3	0,20	3	0,57	61	22,64	163	134,98	75	97,49	65	116,47	89	229,58
10,01- 20,00 . . . . .	—	—	1	0,20	2	0,84	7	6,32	9	11,73	19	36,17	28	74,29
20,01- 50,00 . . . . .	—	—	—	—	1	0,40	3	3,00	—	—	3	5,86	2	5,52
50,01-100,00 . . . . .	—	—	—	—	—	—	—	—	—	—	—	—	—	—
100,01-200,00 . . . . .	—	—	—	—	—	—	—	—	—	—	—	—	—	—
oltre 200 . . . . .	—	—	—	—	—	—	—	—	—	—	—	—	—	—
<b>AVELLINO . . . . .</b>	<b>1.741</b>	<b>146,55</b>	<b>5.243</b>	<b>908,28</b>	<b>16.208</b>	<b>6.068,81</b>	<b>17.375</b>	<b>13.849,11</b>	<b>6.901</b>	<b>9.015,20</b>	<b>5.294</b>	<b>9.661,78</b>	<b>3.961</b>	<b>10.212,09</b>
Fino a 0,10 . . . . .	176	11,55	—	—	—	—	—	—	—	—	—	—	—	—
0,11- 0,20 . . . . .	482	39,97	381	62,82	—	—	—	—	—	—	—	—	—	—
0,21- 0,50 . . . . .	549	48,71	2.347	400,22	1.905	581,97	—	—	—	—	—	—	—	—
0,51- 1,00 . . . . .	293	25,74	1.539	273,27	7.255	2.641,18	1.085	720,30	—	—	—	—	—	—
1,01- 1,50 . . . . .	99	8,44	410	71,88	3.229	1.305,02	3.725	2.621,05	143	168,63	—	—	—	—
1,51- 2,00 . . . . .	55	4,74	226	39,81	1.991	811,70	5.324	4.256,91	567	699,76	58	97,67	—	—
2,01- 3,00 . . . . .	47	4,00	190	33,61	1.186	478,54	4.856	4.154,75	3.296	4.235,03	898	1.561,28	93	214,11
3,01- 4,00 . . . . .	18	1,52	54	9,54	307	121,44	1.398	1.234,95	1.715	2.312,46	1.840	3.318,95	444	1.057,40
4,01- 5,00 . . . . .	11	0,95	33	5,71	116	45,41	523	454,13	649	878,74	1.253	2.333,86	921	2.274,84
5,01- 10,00 . . . . .	7	0,57	43	7,83	162	62,59	369	324,75	478	649,94	1.138	2.147,38	2.258	5.997,60
10,01- 20,00 . . . . .	4	0,36	15	2,72	47	16,84	72	62,91	45	59,18	91	170,92	222	602,79
20,01- 50,00 . . . . .	—	—	5	0,87	8	3,29	19	16,27	7	9,96	13	25,72	19	54,10
50,01-100,00 . . . . .	—	—	—	—	1	0,33	4	3,09	1	1,50	2	4,00	4	11,25
100,01-200,00 . . . . .	—	—	—	—	1	0,50	—	—	—	—	1	2,00	—	—
oltre 200 . . . . .	—	—	—	—	—	—	—	—	—	—	—	—	—	—
<b>SALERNO . . . . .</b>	<b>2.949</b>	<b>240,74</b>	<b>6.733</b>	<b>1.216,14</b>	<b>17.290</b>	<b>6.542,81</b>	<b>16.995</b>	<b>13.291,00</b>	<b>5.848</b>	<b>7.488,08</b>	<b>3.584</b>	<b>6.470,76</b>	<b>2.055</b>	<b>5.236,70</b>
Fino a 0,10 . . . . .	182	10,86	—	—	—	—	—	—	—	—	—	—	—	—
0,11- 0,20 . . . . .	419	33,41	278	47,48	—	—	—	—	—	—	—	—	—	—
0,21- 0,50 . . . . .	877	73,23	1.761	312,08	1.182	370,52	—	—	—	—	—	—	—	—
0,51- 1,00 . . . . .	721	60,89	2.245	406,24	4.888	1.749,80	767	515,39	—	—	—	—	—	—
1,01- 1,50 . . . . .	319	26,12	992	180,96	3.766	1.449,98	2.155	1.477,89	123	147,81	—	—	—	—
1,51- 2,00 . . . . .	158	13,43	542	100,28	2.739	1.078,89	3.199	2.390,23	273	334,26	59	101,52	—	—
2,01- 3,00 . . . . .	133	11,03	466	85,33	2.551	1.024,40	4.922	3.914,75	1.437	1.779,23	277	484,22	52	123,23
3,01- 4,00 . . . . .	56	4,62	168	31,46	943	379,72	2.570	2.124,42	1.454	1.854,01	605	1.063,56	128	305,04
4,01- 5,00 . . . . .	27	2,36	87	16,42	442	178,28	1.251	1.045,85	923	1.202,72	684	1.228,44	234	569,68
5,01- 10,00 . . . . .	32	2,80	134	24,61	577	234,42	1.658	1.410,95	1.327	1.754,72	1.507	2.780,18	1.144	2.912,44
10,01- 20,00 . . . . .	12	0,83	45	8,37	135	53,30	338	290,26	239	319,40	316	593,23	375	993,89
20,00- 50,00 . . . . .	10	0,91	13	2,51	42	17,04	111	99,17	58	77,53	94	177,14	95	259,98
50,01-100,00 . . . . .	3	0,25	1	0,20	13	5,66	17	15,48	12	15,96	16	30,80	16	43,63
100,01-200,00 . . . . .	—	—	1	0,20	2	0,80	6	5,85	1	1,20	6	11,67	8	21,01
oltre 200 . . . . .	—	—	—	—	—	—	1	0,76	1	1,24	—	—	3	7,80

*totale, classe di superficie investita a frumento e provincia*

*in ettari*

INVESTITA A FRUMENTO

3,01-4,00		4,01-5,00		5,01-10,00		10,01-20,00		20,01-50,00		50,01-100,00		100,01-200,00		oltre 200 ha	
Aziende	Superficie a frumento	Aziende	Superficie a frumento	Aziende	Superficie a frumento	Aziende	Superficie a frumento	Aziende	Superficie a frumento	Aziende	Superficie a frumento	Aziende	Superficie a frumento	Aziende	Superficie a frumento
1.802	6.538,76	918	4.303,42	1.111	7.720,18	197	2.614,08	20	559,44	—	—	—	—	1	260,00
—	—	—	—	—	—	—	—	—	—	—	—	—	—	—	—
—	—	—	—	—	—	—	—	—	—	—	—	—	—	—	—
—	—	—	—	—	—	—	—	—	—	—	—	—	—	—	—
—	—	—	—	—	—	—	—	—	—	—	—	—	—	—	—
—	—	—	—	—	—	—	—	—	—	—	—	—	—	—	—
—	—	—	—	—	—	—	—	—	—	—	—	—	—	—	—
—	—	—	—	—	—	—	—	—	—	—	—	—	—	—	—
—	—	—	—	—	—	—	—	—	—	—	—	—	—	—	—
28	94,11	—	—	—	—	—	—	—	—	—	—	—	—	—	—
92	318,29	1	4,23	—	—	—	—	—	—	—	—	—	—	—	—
1.245	4.503,27	403	1.862,69	120	715,04	—	—	—	—	—	—	—	—	—	—
408	1.508,56	478	2.264,25	755	5.136,43	40	458,05	—	—	—	—	—	—	—	—
29	109,53	36	172,25	227	1.798,75	145	1.969,22	8	209,65	—	—	—	—	—	—
—	—	—	—	9	69,96	11	166,81	11	316,59	—	—	—	—	—	—
—	—	—	—	—	—	1	20,00	1	33,20	—	—	—	—	—	—
—	—	—	—	—	—	—	—	—	—	—	—	—	—	1	260,00
—	—	—	—	—	—	—	—	—	—	—	—	—	—	—	—
28	103,28	19	86,98	11	77,64	2	30,09	2	66,00	—	—	—	—	—	—
—	—	—	—	—	—	—	—	—	—	—	—	—	—	—	—
—	—	—	—	—	—	—	—	—	—	—	—	—	—	—	—
—	—	—	—	—	—	—	—	—	—	—	—	—	—	—	—
—	—	—	—	—	—	—	—	—	—	—	—	—	—	—	—
—	—	—	—	—	—	—	—	—	—	—	—	—	—	—	—
—	—	—	—	—	—	—	—	—	—	—	—	—	—	—	—
—	—	—	—	—	—	—	—	—	—	—	—	—	—	—	—
—	—	—	—	—	—	—	—	—	—	—	—	—	—	—	—
—	—	—	—	—	—	—	—	—	—	—	—	—	—	—	—
2	7,70	3	13,81	—	—	—	—	—	—	—	—	—	—	—	—
10	35,77	9	41,40	—	—	—	—	—	—	—	—	—	—	—	—
12	44,58	4	17,48	5	35,70	1	16,29	—	—	—	—	—	—	—	—
3	11,23	1	4,29	5	33,10	1	13,80	—	—	—	—	—	—	—	—
1	4,00	1	5,00	1	8,84	—	—	1	32,00	—	—	—	—	—	—
—	—	1	5,00	—	—	—	—	—	—	—	—	—	—	—	—
—	—	—	—	—	—	—	—	1	34,00	—	—	—	—	—	—
—	—	—	—	—	—	—	—	—	—	—	—	—	—	—	—
1.546	5.568,67	733	3.418,30	901	6.280,47	189	2.582,98	60	1.796,48	2	130,00	2	290,00	—	—
—	—	—	—	—	—	—	—	—	—	—	—	—	—	—	—
—	—	—	—	—	—	—	—	—	—	—	—	—	—	—	—
—	—	—	—	—	—	—	—	—	—	—	—	—	—	—	—
—	—	—	—	—	—	—	—	—	—	—	—	—	—	—	—
—	—	—	—	—	—	—	—	—	—	—	—	—	—	—	—
—	—	—	—	—	—	—	—	—	—	—	—	—	—	—	—
—	—	—	—	—	—	—	—	—	—	—	—	—	—	—	—
—	—	—	—	—	—	—	—	—	—	—	—	—	—	—	—
18	61,48	—	—	—	—	—	—	—	—	—	—	—	—	—	—
62	209,90	5	22,40	—	—	—	—	—	—	—	—	—	—	—	—
1.061	3.793,71	304	1.389,57	66	388,91	—	—	—	—	—	—	—	—	—	—
368	1.365,63	363	1.711,39	599	4.030,96	29	347,51	—	—	—	—	—	—	—	—
33	122,45	57	274,94	216	1.693,53	113	1.508,14	8	181,14	—	—	—	—	—	—
1	4,00	4	20,00	14	116,30	38	574,22	34	996,54	—	—	—	—	—	—
2	8,00	—	—	3	26,00	6	105,61	14	497,00	1	60,00	—	—	—	—
1	3,50	—	—	3	24,77	3	47,50	4	121,80	1	70,00	2	290,00	—	—
—	—	—	—	—	—	—	—	—	—	—	—	—	—	—	—
—	—	—	—	—	—	—	—	—	—	—	—	—	—	—	—
—	—	—	—	—	—	—	—	—	—	—	—	—	—	—	—
—	—	—	—	—	—	—	—	—	—	—	—	—	—	—	—
—	—	—	—	—	—	—	—	—	—	—	—	—	—	—	—
—	—	—	—	—	—	—	—	—	—	—	—	—	—	—	—
—	—	—	—	—	—	—	—	—	—	—	—	—	—	—	—
18	63,93	—	—	—	—	—	—	—	—	—	—	—	—	—	—
40	140,74	10	44,13	—	—	—	—	—	—	—	—	—	—	—	—
318	1.135,76	84	384,61	34	208,57	—	—	—	—	—	—	—	—	—	—
262	961,11	157	731,84	168	1.113,64	8	102,90	—	—	—	—	—	—	—	—
88	329,25	57	268,80	149	1.119,28	36	501,24	2	53,35	—	—	—	—	—	—
13	48,87	11	53,13	35	264,65	37	538,58	9	260,17	1	52,56	—	—	—	—
6	22,23	7	34,50	12	95,24	13	199,80	16	612,58	4	252,00	—	—	—	—
2	8,00	2	9,25	6	37,42	10	165,00	5	157,94	4	253,74	3	400,60	—	—









totale, classe di superficie investita a frumento e provincia

in ettari

## INVESTITA A FRUMENTO

3,01-4,00		4,01-5,00		5,01-10,00		10,01-20,00		20,01-50,00		50,01-100,00		100,01-200,00		oltre 200 ha	
Aziende	Superficie a frumento	Aziende	Superficie a frumento	Aziende	Superficie a frumento	Aziende	Superficie a frumento	Aziende	Superficie a frumento	Aziende	Superficie a frumento	Aziende	Superficie a frumento	Aziende	Superficie a frumento
1.622	5.988,78	836	3.916,13	787	5.282,91	74	941,05	7	196,00	2	124,39	—	—	—	—
—	—	—	—	—	—	—	—	—	—	—	—	—	—	—	—
—	—	—	—	—	—	—	—	—	—	—	—	—	—	—	—
—	—	—	—	—	—	—	—	—	—	—	—	—	—	—	—
—	—	—	—	—	—	—	—	—	—	—	—	—	—	—	—
—	—	—	—	—	—	—	—	—	—	—	—	—	—	—	—
—	—	—	—	—	—	—	—	—	—	—	—	—	—	—	—
12	39,62	—	—	—	—	—	—	—	—	—	—	—	—	—	—
46	162,66	1	4,85	—	—	—	—	—	—	—	—	—	—	—	—
1.110	4.032,03	364	1.673,42	75	439,18	—	—	—	—	—	—	—	—	—	—
429	1.606,10	451	2.141,34	614	4.064,33	13	144,91	—	—	—	—	—	—	—	—
25	93,37	20	96,52	96	740,40	54	702,51	4	88,70	—	—	—	—	—	—
—	—	—	—	2	19,00	6	80,63	1	32,00	—	—	—	—	—	—
—	—	—	—	—	—	1	13,00	2	75,30	2	124,39	—	—	—	—
—	—	—	—	—	—	—	—	—	—	—	—	—	—	—	—
2.480	8.816,17	1.191	5.590,69	1.696	11.920,58	441	6.086,96	94	2.667,44	17	1.163,76	3	485,85	—	—
—	—	—	—	—	—	—	—	—	—	—	—	—	—	—	—
—	—	—	—	—	—	—	—	—	—	—	—	—	—	—	—
—	—	—	—	—	—	—	—	—	—	—	—	—	—	—	—
—	—	—	—	—	—	—	—	—	—	—	—	—	—	—	—
—	—	—	—	—	—	—	—	—	—	—	—	—	—	—	—
—	—	—	—	—	—	—	—	—	—	—	—	—	—	—	—
27	91,48	—	—	—	—	—	—	—	—	—	—	—	—	—	—
71	244,49	10	45,53	—	—	—	—	—	—	—	—	—	—	—	—
1.480	5.352,98	457	2.119,46	142	866,46	—	—	—	—	—	—	—	—	—	—
770	2.823,96	652	3.080,98	1.129	7.684,49	41	476,82	—	—	—	—	—	—	—	—
80	295,79	70	335,43	405	3.198,18	342	4.693,03	25	595,38	—	—	—	—	—	—
2	7,47	2	9,29	17	146,40	49	794,80	59	1.696,56	1	55,49	—	—	—	—
—	—	—	—	2	15,00	5	75,31	9	325,50	14	921,85	—	—	—	—
—	—	—	—	1	10,00	4	57,00	1	50,00	2	186,42	3	485,85	—	—
7.144	26.046,53	3.593	16.808,69	4.196	28.425,52	597	8.078,68	113	3.193,06	22	1.468,21	4	590,85	—	—
—	—	—	—	—	—	—	—	—	—	—	—	—	—	—	—
—	—	—	—	—	—	—	—	—	—	—	—	—	—	—	—
—	—	—	—	—	—	—	—	—	—	—	—	—	—	—	—
—	—	—	—	—	—	—	—	—	—	—	—	—	—	—	—
—	—	—	—	—	—	—	—	—	—	—	—	—	—	—	—
—	—	—	—	—	—	—	—	—	—	—	—	—	—	—	—
47	159,33	—	—	—	—	—	—	—	—	—	—	—	—	—	—
131	455,81	12	55,18	—	—	—	—	—	—	—	—	—	—	—	—
4.332	15.623,01	1.081	4.967,58	248	1.491,48	—	—	—	—	—	—	—	—	—	—
2.439	9.083,46	2.328	10.961,12	3.010	19.662,66	62	718,13	—	—	—	—	—	—	—	—
184	683,20	162	776,02	897	6.931,90	455	6.120,90	30	709,08	—	—	—	—	—	—
9	34,47	10	48,79	32	268,20	66	1.037,34	66	1.874,20	1	55,49	—	—	—	—
2	7,25	—	—	6	49,16	10	145,31	15	524,78	19	1.226,30	—	—	—	—
—	—	—	—	3	22,12	4	57,00	2	85,00	2	186,42	4	590,85	—	—
4.581	16.879,49	2.616	12.359,82	4.526	32.806,56	2.563	37.155,94	1.089	33.049,17	252	17.712,68	81	10.868,46	15	4.419,98
—	—	—	—	—	—	—	—	—	—	—	—	—	—	—	—
—	—	—	—	—	—	—	—	—	—	—	—	—	—	—	—
—	—	—	—	—	—	—	—	—	—	—	—	—	—	—	—
—	—	—	—	—	—	—	—	—	—	—	—	—	—	—	—
—	—	—	—	—	—	—	—	—	—	—	—	—	—	—	—
—	—	—	—	—	—	—	—	—	—	—	—	—	—	—	—
292	1.031,18	—	—	—	—	—	—	—	—	—	—	—	—	—	—
265	953,02	160	724,67	—	—	—	—	—	—	—	—	—	—	—	—
3.170	11.856,35	1.577	7.403,01	1.124	7.089,25	—	—	—	—	—	—	—	—	—	—
654	2.469,77	740	3.557,19	2.454	17.873,62	418	5.103,07	—	—	—	—	—	—	—	—
131	496,84	118	574,60	876	7.267,70	1.933	28.552,55	395	9.811,23	—	—	—	—	—	—
9	33,40	14	66,85	50	411,59	169	2.785,79	528	16.798,40	43	2.555,69	—	—	—	—
9	34,93	6	28,50	18	135,15	35	582,92	144	5.639,32	156	10.773,92	11	1.220,17	—	—
1	4,00	1	5,00	4	29,25	8	131,61	22	800,22	53	4.383,07	70	9.648,29	15	4.419,98



*totale, classe di superficie investita a frumento e provincia*

*in ettari*

INVESTITA A FRUMENTO

3,01-4,00		4,01-5,00		5,01-10,00		10,01-20,00		20,01-50,00		50,01-100,00		100,01-200,00		oltre 200 ha	
Aziende	Superficie a frumento	Aziende	Superficie a frumento	Aziende	Superficie a frumento	Aziende	Superficie a frumento	Aziende	Superficie a frumento	Aziende	Superficie a frumento	Aziende	Superficie a frumento	Aziende	Superficie a frumento
<b>1.920</b>	<b>6.985,95</b>	<b>1.066</b>	<b>4.995,76</b>	<b>1.751</b>	<b>12.543,09</b>	<b>615</b>	<b>8.699,58</b>	<b>265</b>	<b>7.935,81</b>	<b>33</b>	<b>2.129,06</b>	<b>6</b>	<b>839,25</b>	—	—
—	—	—	—	—	—	—	—	—	—	—	—	—	—	—	—
—	—	—	—	—	—	—	—	—	—	—	—	—	—	—	—
—	—	—	—	—	—	—	—	—	—	—	—	—	—	—	—
—	—	—	—	—	—	—	—	—	—	—	—	—	—	—	—
—	—	—	—	—	—	—	—	—	—	—	—	—	—	—	—
205	701,65	—	—	—	—	—	—	—	—	—	—	—	—	—	—
111	395,81	84	377,03	—	—	—	—	—	—	—	—	—	—	—	—
850	3.059,98	362	1.671,19	300	1.897,16	—	—	—	—	—	—	—	—	—	—
535	2.003,01	435	2.056,43	702	4.838,41	99	1.229,79	—	—	—	—	—	—	—	—
170	641,73	147	709,80	571	4.388,34	309	4.301,38	57	1.449,97	—	—	—	—	—	—
28	104,82	29	138,13	125	982,03	136	2.090,81	104	3.082,57	4	215,30	—	—	—	—
16	60,29	7	34,33	42	341,06	49	734,71	75	2.399,46	19	1.208,36	2	246,75	—	—
5	18,66	2	8,85	11	96,09	22	342,89	29	1.003,81	10	705,40	4	592,50	—	—
<b>625</b>	<b>2.311,97</b>	<b>306</b>	<b>1.464,26</b>	<b>650</b>	<b>4.712,88</b>	<b>253</b>	<b>3.665,72</b>	<b>123</b>	<b>3.567,61</b>	<b>18</b>	<b>1.310,60</b>	<b>6</b>	<b>774,99</b>	<b>2</b>	<b>479,00</b>
—	—	—	—	—	—	—	—	—	—	—	—	—	—	—	—
—	—	—	—	—	—	—	—	—	—	—	—	—	—	—	—
—	—	—	—	—	—	—	—	—	—	—	—	—	—	—	—
—	—	—	—	—	—	—	—	—	—	—	—	—	—	—	—
—	—	—	—	—	—	—	—	—	—	—	—	—	—	—	—
42	146,83	—	—	—	—	—	—	—	—	—	—	—	—	—	—
29	102,77	17	77,30	—	—	—	—	—	—	—	—	—	—	—	—
280	1.021,50	89	419,50	92	595,62	—	—	—	—	—	—	—	—	—	—
166	626,08	115	554,24	217	1.517,15	23	290,81	—	—	—	—	—	—	—	—
71	272,48	58	281,90	210	1.568,49	91	1.291,20	14	351,60	—	—	—	—	—	—
28	108,00	23	111,32	84	651,16	74	1.114,19	37	980,71	—	—	—	—	—	—
6	23,11	4	20,00	34	271,96	51	751,00	48	1.439,20	8	612,00	—	—	—	—
3	11,20	—	—	13	108,50	14	218,52	24	796,10	10	698,60	6	774,99	2	479,00
<b>319</b>	<b>1.161,94</b>	<b>181</b>	<b>860,78</b>	<b>349</b>	<b>2.597,54</b>	<b>151</b>	<b>2.182,85</b>	<b>56</b>	<b>1.642,68</b>	<b>9</b>	<b>616,55</b>	<b>1</b>	<b>109,76</b>	<b>1</b>	<b>248,76</b>
—	—	—	—	—	—	—	—	—	—	—	—	—	—	—	—
—	—	—	—	—	—	—	—	—	—	—	—	—	—	—	—
—	—	—	—	—	—	—	—	—	—	—	—	—	—	—	—
—	—	—	—	—	—	—	—	—	—	—	—	—	—	—	—
—	—	—	—	—	—	—	—	—	—	—	—	—	—	—	—
21	68,71	—	—	—	—	—	—	—	—	—	—	—	—	—	—
14	47,37	8	36,19	—	—	—	—	—	—	—	—	—	—	—	—
116	418,83	36	166,63	32	209,41	—	—	—	—	—	—	—	—	—	—
99	364,07	67	314,32	93	647,73	10	122,98	—	—	—	—	—	—	—	—
56	213,56	58	283,64	141	1.059,28	44	594,18	4	98,97	—	—	—	—	—	—
11	42,30	10	50,00	58	462,02	67	1.008,91	18	535,78	—	—	—	—	—	—
2	7,10	2	10,00	20	180,50	25	373,04	22	694,98	6	376,35	1	109,76	—	—
—	—	—	—	5	38,60	5	83,74	12	312,95	3	240,20	—	—	1	248,76
<b>622</b>	<b>2.260,35</b>	<b>404</b>	<b>1.899,44</b>	<b>618</b>	<b>4.471,85</b>	<b>229</b>	<b>3.207,09</b>	<b>80</b>	<b>2.432,46</b>	<b>12</b>	<b>756,68</b>	<b>2</b>	<b>220,78</b>	—	—
—	—	—	—	—	—	—	—	—	—	—	—	—	—	—	—
—	—	—	—	—	—	—	—	—	—	—	—	—	—	—	—
—	—	—	—	—	—	—	—	—	—	—	—	—	—	—	—
—	—	—	—	—	—	—	—	—	—	—	—	—	—	—	—
—	—	—	—	—	—	—	—	—	—	—	—	—	—	—	—
—	—	—	—	—	—	—	—	—	—	—	—	—	—	—	—
43	143,81	—	—	—	—	—	—	—	—	—	—	—	—	—	—
33	115,75	16	70,85	—	—	—	—	—	—	—	—	—	—	—	—
202	723,72	84	383,79	69	429,55	—	—	—	—	—	—	—	—	—	—
205	751,73	145	681,12	170	1.151,89	23	277,36	—	—	—	—	—	—	—	—
124	467,29	116	554,79	258	1.905,19	92	1.226,16	17	449,15	—	—	—	—	—	—
13	50,05	35	168,89	98	789,96	75	1.099,85	26	862,55	4	258,13	—	—	—	—
2	8,00	6	30,00	20	167,52	30	455,64	20	613,03	6	367,17	1	100,78	—	—
—	—	2	10,00	3	27,74	9	148,08	17	507,73	2	131,38	1	120,00	—	—



## totale, classe di superficie investita a frumento e provincia

in ettari

## INVESTITA A FRUMENTO

3,01-4,00		4,01-5,00		5,01-10,00		10,01-20,00		20,01-50,00		50,01-100,00		100,01-200,00		oltre 200 ha	
Aziende	Superficie a frumento	Aziende	Superficie a frumento	Aziende	Superficie a frumento	Aziende	Superficie a frumento	Aziende	Superficie a frumento	Aziende	Superficie a frumento	Aziende	Superficie a frumento	Aziende	Superficie a frumento
<b>8.017</b>	<b>29.599,70</b>	<b>4.573</b>	<b>21.580,06</b>	<b>7.894</b>	<b>57.131,92</b>	<b>3.811</b>	<b>54.911,18</b>	<b>1.613</b>	<b>48.627,73</b>	<b>324</b>	<b>22.525,57</b>	<b>96</b>	<b>12.813,24</b>	<b>18</b>	<b>5.147,74</b>
—	—	—	—	—	—	—	—	—	—	—	—	—	—	—	—
—	—	—	—	—	—	—	—	—	—	—	—	—	—	—	—
—	—	—	—	—	—	—	—	—	—	—	—	—	—	—	—
—	—	—	—	—	—	—	—	—	—	—	—	—	—	—	—
603	2.092,18	—	—	—	—	—	—	—	—	—	—	—	—	—	—
452	1.614,72	285	1.286,04	—	—	—	—	—	—	—	—	—	—	—	—
4.618	17.080,38	2.148	10.044,12	1.617	10.220,99	—	—	—	—	—	—	—	—	—	—
1.659	6.214,66	1.502	7.163,30	3.636	26.028,80	573	7.024,01	—	—	—	—	—	—	—	—
552	2.091,90	497	2.404,73	2.056	16.189,00	2.469	35.965,47	487	12.160,92	—	—	—	—	—	—
89	338,57	111	535,19	415	3.296,76	521	8.099,55	713	22.260,01	51	3.029,12	—	—	—	—
35	133,43	25	122,83	134	1.096,19	190	2.897,31	309	10.785,99	195	13.337,80	15	1.677,46	—	—
9	33,86	5	23,85	36	300,18	58	924,84	104	3.420,81	78	6.158,65	81	11.135,78	18	5.147,74
<b>3.187</b>	<b>11.492,80</b>	<b>1.715</b>	<b>7.975,65</b>	<b>2.334</b>	<b>16.361,83</b>	<b>715</b>	<b>10.189,77</b>	<b>264</b>	<b>8.323,09</b>	<b>52</b>	<b>3.739,03</b>	<b>5</b>	<b>691,90</b>	<b>1</b>	<b>251,00</b>
—	—	—	—	—	—	—	—	—	—	—	—	—	—	—	—
—	—	—	—	—	—	—	—	—	—	—	—	—	—	—	—
—	—	—	—	—	—	—	—	—	—	—	—	—	—	—	—
—	—	—	—	—	—	—	—	—	—	—	—	—	—	—	—
61	212,17	—	—	—	—	—	—	—	—	—	—	—	—	—	—
131	455,62	33	146,82	—	—	—	—	—	—	—	—	—	—	—	—
1.683	6.078,83	620	2.872,78	297	1.877,08	—	—	—	—	—	—	—	—	—	—
934	3.422,10	751	3.495,84	1.054	7.183,73	97	1.195,82	—	—	—	—	—	—	—	—
295	1.086,75	254	1.189,65	739	5.443,29	400	5.656,31	50	1.324,15	—	—	—	—	—	—
52	194,12	46	217,21	187	1.413,93	173	2.642,96	113	3.444,61	8	501,75	—	—	—	—
7	27,80	8	38,60	49	379,50	37	573,48	76	2.716,27	29	2.062,24	—	—	—	—
4	15,41	3	14,75	8	64,30	8	121,20	25	838,06	15	1.175,04	5	691,90	1	251,00
<b>2.411</b>	<b>8.851,64</b>	<b>1.292</b>	<b>6.068,50</b>	<b>2.041</b>	<b>14.429,08</b>	<b>698</b>	<b>10.094,81</b>	<b>308</b>	<b>9.632,14</b>	<b>72</b>	<b>5.079,55</b>	<b>25</b>	<b>3.602,92</b>	<b>8</b>	<b>2.350,00</b>
—	—	—	—	—	—	—	—	—	—	—	—	—	—	—	—
—	—	—	—	—	—	—	—	—	—	—	—	—	—	—	—
—	—	—	—	—	—	—	—	—	—	—	—	—	—	—	—
98	338,78	—	—	—	—	—	—	—	—	—	—	—	—	—	—
181	643,25	32	145,68	—	—	—	—	—	—	—	—	—	—	—	—
1.471	5.381,25	578	2.680,73	349	2.133,27	—	—	—	—	—	—	—	—	—	—
561	2.106,85	563	2.670,80	1.084	7.498,01	91	1.106,45	—	—	—	—	—	—	—	—
86	327,59	102	489,23	495	3.865,62	398	5.653,80	33	835,83	—	—	—	—	—	—
8	31,22	13	62,70	76	625,28	148	2.302,93	101	2.965,37	4	225,97	—	—	—	—
5	18,90	3	14,36	24	197,00	50	843,43	120	3.946,99	20	1.336,39	3	367,00	—	—
1	3,80	1	5,00	13	109,90	11	188,20	54	1.883,95	48	3.517,19	22	3.235,92	8	2.350,00
<b>5.578</b>	<b>20.344,44</b>	<b>3.007</b>	<b>14.044,15</b>	<b>4.375</b>	<b>30.790,91</b>	<b>1.413</b>	<b>20.284,58</b>	<b>572</b>	<b>17.955,23</b>	<b>124</b>	<b>8.818,58</b>	<b>30</b>	<b>4.294,82</b>	<b>9</b>	<b>2.601,00</b>
—	—	—	—	—	—	—	—	—	—	—	—	—	—	—	—
—	—	—	—	—	—	—	—	—	—	—	—	—	—	—	—
—	—	—	—	—	—	—	—	—	—	—	—	—	—	—	—
—	—	—	—	—	—	—	—	—	—	—	—	—	—	—	—
159	550,95	—	—	—	—	—	—	—	—	—	—	—	—	—	—
312	1.098,87	65	292,50	—	—	—	—	—	—	—	—	—	—	—	—
3.154	11.460,08	1.198	5.553,51	646	4.010,35	—	—	—	—	—	—	—	—	—	—
1.495	5.528,95	1.314	6.166,64	2.138	14.681,74	188	2.302,27	—	—	—	—	—	—	—	—
381	1.414,34	356	1.678,88	1.234	9.308,91	798	11.310,11	83	2.159,98	—	—	—	—	—	—
60	225,34	59	279,91	263	2.039,21	321	4.945,89	214	6.409,98	12	727,72	—	—	—	—
12	46,70	11	52,96	73	576,50	87	1.416,91	196	6.663,26	49	3.398,63	3	367,00	—	—
5	19,21	4	19,75	21	174,20	19	309,40	79	2.722,01	63	4.692,23	27	3.927,82	9	2.601,00









totale, classe di superficie investita a frumento e provincia

in ettari

INVESTITA A FRUMENTO

3,01-4,00		4,01-5,00		5,01-10,00		10,01-20,00		20,01-50,00		50,01-100,00		100,01-200,00		oltre 200 ha	
Aziende	Superficie a frumento	Aziende	Superficie a frumento	Aziende	Superficie a frumento	Aziende	Superficie a frumento	Aziende	Superficie a frumento	Aziende	Superficie a frumento	Aziende	Superficie a frumento	Aziende	Superficie a frumento
1.168	4.175,85	656	3.003,59	1.063	7.398,55	417	5.853,29	150	4.407,36	30	1.932,13	5	618,56	—	—
—	—	—	—	—	—	—	—	—	—	—	—	—	—	—	—
—	—	—	—	—	—	—	—	—	—	—	—	—	—	—	—
43	146,11	—	—	—	—	—	—	—	—	—	—	—	—	—	—
80	271,78	11	48,28	—	—	—	—	—	—	—	—	—	—	—	—
625	2.216,05	278	1.253,89	160	962,38	—	—	—	—	—	—	—	—	—	—
344	1.263,17	292	1.349,14	535	3.661,42	48	575,98	—	—	—	—	—	—	—	—
66	242,00	69	323,55	326	2.455,05	266	3.672,87	39	994,18	—	—	—	—	—	—
10	36,74	4	19,10	37	286,59	88	1.358,51	70	2.029,42	5	329,76	—	—	—	—
—	—	2	9,63	4	25,61	14	228,53	33	1.075,35	13	792,96	2	217,96	—	—
—	—	—	—	1	7,50	1	17,40	8	308,41	12	809,41	3	400,60	—	—
2.910	10.587,39	1.601	7.430,49	2.845	20.443,14	1.104	15.768,08	531	16.294,67	182	12.775,22	47	6.341,06	12	2.956,44
—	—	—	—	—	—	—	—	—	—	—	—	—	—	—	—
259	892,58	—	—	—	—	—	—	—	—	—	—	—	—	—	—
329	1.157,31	89	396,66	—	—	—	—	—	—	—	—	—	—	—	—
1.768	6.457,38	901	4.128,26	683	4.236,22	—	—	—	—	—	—	—	—	—	—
463	1.739,67	506	2.396,96	1.522	10.934,62	259	3.200,64	—	—	—	—	—	—	—	—
74	278,67	81	392,21	561	4.634,94	680	9.783,27	161	4.043,27	—	—	—	—	—	—
8	27,51	16	77,25	54	436,52	130	2.192,30	252	7.911,20	33	2.109,42	—	—	—	—
5	19,10	8	39,15	18	134,98	27	449,99	94	3.416,68	108	7.588,58	14	1.778,66	—	—
4	15,17	—	—	7	65,86	8	141,88	24	923,52	41	3.077,22	33	4.562,40	12	2.956,44
524	1.910,16	288	1.338,06	476	3.343,18	150	2.145,29	71	2.177,73	15	1.061,06	4	471,28	7	3.038,94
—	—	—	—	—	—	—	—	—	—	—	—	—	—	—	—
—	—	—	—	—	—	—	—	—	—	—	—	—	—	—	—
—	—	—	—	—	—	—	—	—	—	—	—	—	—	—	—
52	178,38	—	—	—	—	—	—	—	—	—	—	—	—	—	—
51	185,10	24	109,61	—	—	—	—	—	—	—	—	—	—	—	—
231	841,42	113	526,02	111	679,27	—	—	—	—	—	—	—	—	—	—
95	349,26	83	383,76	158	1.095,80	20	225,20	—	—	—	—	—	—	—	—
67	250,38	45	208,88	134	997,40	57	804,77	9	250,64	—	—	—	—	—	—
16	60,30	17	81,01	43	332,33	39	583,94	29	833,69	5	305,37	—	—	—	—
6	23,01	4	19,28	22	174,06	26	403,76	18	547,31	3	234,30	1	106,31	—	—
6	22,31	2	9,50	8	64,32	8	127,62	15	546,09	7	521,39	3	364,97	7	3.038,94
2.773	10.173,50	1.406	6.580,10	2.381	16.966,46	857	12.108,46	272	8.223,22	61	4.302,91	7	901,90	2	452,00
—	—	—	—	—	—	—	—	—	—	—	—	—	—	—	—
—	—	—	—	—	—	—	—	—	—	—	—	—	—	—	—
—	—	—	—	—	—	—	—	—	—	—	—	—	—	—	—
—	—	—	—	—	—	—	—	—	—	—	—	—	—	—	—
379	1.335,63	—	—	—	—	—	—	—	—	—	—	—	—	—	—
244	871,01	164	731,83	—	—	—	—	—	—	—	—	—	—	—	—
1.693	6.225,51	718	3.339,24	552	3.472,20	—	—	—	—	—	—	—	—	—	—
424	1.613,45	462	2.218,89	1.399	9.957,36	200	2.397,81	—	—	—	—	—	—	—	—
30	115,90	53	256,60	396	3.238,01	544	7.856,90	76	1.820,29	—	—	—	—	—	—
3	12,00	7	33,54	23	201,07	94	1.569,73	145	4.468,23	11	684,98	—	—	—	—
—	—	2	10,00	11	97,82	16	232,51	48	1.805,70	38	2.616,59	—	—	—	—
—	—	—	—	—	—	3	51,51	3	129,00	12	1.001,34	7	901,90	2	452,00



totale, classe di superficie investita a frumento e provincia

in ettari

## INVESTITA A FRUMENTO

3,01-4,00		4,01-5,00		5,01-10,00		10,01-20,00		20,01-50,00		50,01-100,00		100,01-200,00		oltre 200 ha	
Aziende	Superficie a frumento	Aziende	Superficie a frumento	Aziende	Superficie a frumento	Aziende	Superficie a frumento	Aziende	Superficie a frumento	Aziende	Superficie a frumento	Aziende	Superficie a frumento	Aziende	Superficie a frumento
1.740	6.290,86	838	3.893,06	1.446	10.336,58	597	8.359,88	258	8.080,11	70	4.931,24	13	1.720,77	2	434,50
—	—	—	—	—	—	—	—	—	—	—	—	—	—	—	—
—	—	—	—	—	—	—	—	—	—	—	—	—	—	—	—
—	—	—	—	—	—	—	—	—	—	—	—	—	—	—	—
—	—	—	—	—	—	—	—	—	—	—	—	—	—	—	—
—	—	—	—	—	—	—	—	—	—	—	—	—	—	—	—
234	825,30	—	—	—	—	—	—	—	—	—	—	—	—	—	—
131	465,78	82	368,72	—	—	—	—	—	—	—	—	—	—	—	—
1.174	4.241,38	452	2.075,78	229	1.425,65	—	—	—	—	—	—	—	—	—	—
175	656,97	278	1.323,69	928	6.526,09	101	1.248,86	—	—	—	—	—	—	—	—
25	97,83	22	106,22	280	2.312,96	432	6.057,22	62	1.547,63	—	—	—	—	—	—
1	3,40	3	14,15	9	71,88	52	862,00	136	4.237,89	4	230,35	—	—	—	—
—	—	1	4,50	—	—	9	154,00	57	2.204,59	53	3.724,97	1	140,00	—	—
—	—	—	—	—	—	3	37,80	3	90,00	13	975,92	12	1.580,77	2	434,50
1.977	7.115,47	1.093	5.078,20	1.922	13.708,02	675	9.640,63	271	8.452,41	67	4.775,32	17	2.346,84	3	781,46
—	—	—	—	—	—	—	—	—	—	—	—	—	—	—	—
—	—	—	—	—	—	—	—	—	—	—	—	—	—	—	—
—	—	—	—	—	—	—	—	—	—	—	—	—	—	—	—
—	—	—	—	—	—	—	—	—	—	—	—	—	—	—	—
—	—	—	—	—	—	—	—	—	—	—	—	—	—	—	—
228	781,27	—	—	—	—	—	—	—	—	—	—	—	—	—	—
146	515,77	99	437,11	—	—	—	—	—	—	—	—	—	—	—	—
1.176	4.231,91	526	2.408,91	315	1.966,49	—	—	—	—	—	—	—	—	—	—
362	1.345,21	393	1.872,45	1.087	7.506,76	111	1.372,07	—	—	—	—	—	—	—	—
54	199,18	64	305,23	484	3.935,01	448	6.342,51	70	1.770,29	—	—	—	—	—	—
9	34,71	9	44,50	28	235,85	97	1.600,95	143	4.468,41	11	676,46	—	—	—	—
2	7,42	2	10,00	7	56,91	17	290,10	52	1.960,71	41	2.877,50	5	599,18	—	—
—	—	—	—	1	7,00	2	35,00	6	253,00	15	1.221,36	12	1.747,66	3	781,46
1.728	6.172,10	815	3.767,99	1.598	11.358,85	738	10.624,03	391	12.329,49	92	6.443,30	10	1.385,34	2	432,71
—	—	—	—	—	—	—	—	—	—	—	—	—	—	—	—
—	—	—	—	—	—	—	—	—	—	—	—	—	—	—	—
—	—	—	—	—	—	—	—	—	—	—	—	—	—	—	—
—	—	—	—	—	—	—	—	—	—	—	—	—	—	—	—
—	—	—	—	—	—	—	—	—	—	—	—	—	—	—	—
579	1.993,59	—	—	—	—	—	—	—	—	—	—	—	—	—	—
198	700,94	212	949,16	—	—	—	—	—	—	—	—	—	—	—	—
704	2.554,67	389	1.801,61	622	4.019,60	—	—	—	—	—	—	—	—	—	—
206	771,19	172	816,49	682	4.952,83	275	3.568,84	—	—	—	—	—	—	—	—
32	117,33	34	162,65	257	2.085,51	373	5.614,19	176	4.942,14	—	—	—	—	—	—
7	26,78	5	24,25	29	236,09	78	1.264,83	176	5.974,89	38	2.423,64	—	—	—	—
2	7,60	3	13,83	7	59,45	11	156,17	32	1.192,23	40	2.873,05	3	380,48	—	—
—	—	—	—	1	5,37	1	20,00	7	220,23	14	1.146,61	7	1.004,86	2	432,71
769	2.772,20	538	2.472,82	1.264	8.842,69	355	4.836,92	65	1.844,12	13	912,27	4	514,10	1	270,00
—	—	—	—	—	—	—	—	—	—	—	—	—	—	—	—
—	—	—	—	—	—	—	—	—	—	—	—	—	—	—	—
—	—	—	—	—	—	—	—	—	—	—	—	—	—	—	—
—	—	—	—	—	—	—	—	—	—	—	—	—	—	—	—
—	—	—	—	—	—	—	—	—	—	—	—	—	—	—	—
43	147,48	—	—	—	—	—	—	—	—	—	—	—	—	—	—
35	122,33	11	48,40	—	—	—	—	—	—	—	—	—	—	—	—
300	1.062,18	125	569,76	59	356,99	—	—	—	—	—	—	—	—	—	—
300	1.102,01	305	1.400,42	533	3.476,23	25	297,02	15	352,10	—	—	—	—	—	—
85	315,65	90	421,04	614	4.555,66	248	3.270,86	15	352,10	—	—	—	—	—	—
5	18,55	7	33,20	53	408,66	74	1.136,60	31	837,03	2	110,00	—	—	—	—
1	4,00	—	—	4	35,15	5	86,19	17	580,89	1	51,70	—	—	—	—
—	—	—	—	1	10,00	3	46,25	2	74,10	10	750,57	4	514,10	1	270,00



totale, classe di superficie investita a frumento e provincia

in ettari

## INVESTITA A FRUMENTO

3,01-4,00		4,01-5,00		5,01-10,00		10,01-20,00		20,01-50,00		50,01-100,00		100,01-200,00		oltre 200 ha	
Aziende	Superficie a frumento	Aziende	Superficie a frumento	Aziende	Superficie a frumento	Aziende	Superficie a frumento	Aziende	Superficie a frumento	Aziende	Superficie a frumento	Aziende	Superficie a frumento	Aziende	Superficie a frumento
1.137	4.075,30	664	3.053,27	1.810	9.483,33	524	7.522,02	219	6.542,75	37	2.506,78	9	1.194,37	2	453,86
—	—	—	—	—	—	—	—	—	—	—	—	—	—	—	—
—	—	—	—	—	—	—	—	—	—	—	—	—	—	—	—
—	—	—	—	—	—	—	—	—	—	—	—	—	—	—	—
—	—	—	—	—	—	—	—	—	—	—	—	—	—	—	—
—	—	—	—	—	—	—	—	—	—	—	—	—	—	—	—
—	—	—	—	—	—	—	—	—	—	—	—	—	—	—	—
252	851,43	—	—	—	—	—	—	—	—	—	—	—	—	—	—
106	377,95	147	642,51	—	—	—	—	—	—	—	—	—	—	—	—
461	1.664,75	249	1.146,26	289	1.878,46	—	—	—	—	—	—	—	—	—	—
230	853,24	195	919,04	555	3.917,86	115	1.485,72	—	—	—	—	—	—	—	—
77	287,65	64	301,67	379	2.967,81	286	4.104,34	75	2.015,95	—	—	—	—	—	—
8	29,13	6	28,79	75	600,05	100	1.560,68	99	3.060,18	14	838,51	—	—	—	—
3	11,15	2	10,00	8	67,15	20	329,28	36	1.160,66	11	807,21	4	454,77	—	—
—	—	1	5,00	4	32,00	3	42,00	9	305,96	12	861,06	5	739,60	2	453,66
<b>14.726</b>	<b>53.272,63</b>	<b>7.899</b>	<b>36.627,58</b>	<b>14.305</b>	<b>101.860,80</b>	<b>5.417</b>	<b>76.858,60</b>	<b>2.228</b>	<b>68.351,86</b>	<b>567</b>	<b>39.640,23</b>	<b>116</b>	<b>15.494,22</b>	<b>31</b>	<b>8.819,71</b>
—	—	—	—	—	—	—	—	—	—	—	—	—	—	—	—
—	—	—	—	—	—	—	—	—	—	—	—	—	—	—	—
—	—	—	—	—	—	—	—	—	—	—	—	—	—	—	—
—	—	—	—	—	—	—	—	—	—	—	—	—	—	—	—
—	—	—	—	—	—	—	—	—	—	—	—	—	—	—	—
2.069	7.151,77	—	—	—	—	—	—	—	—	—	—	—	—	—	—
1.320	4.667,97	839	3.732,28	—	—	—	—	—	—	—	—	—	—	—	—
8.132	29.495,25	3.751	17.249,73	3.020	18.997,26	—	—	—	—	—	—	—	—	—	—
2.599	9.694,17	2.686	12.680,84	7.399	52.028,97	1.154	14.372,14	—	—	—	—	—	—	—	—
510	1.904,59	522	2.478,05	3.431	27.182,35	3.334	47.506,93	683	17.736,49	—	—	—	—	—	—
67	249,12	74	355,79	351	2.809,04	752	12.129,54	1.081	33.820,94	123	7.708,49	—	—	—	—
19	72,28	24	116,39	81	651,13	145	2.330,53	387	13.944,12	308	21.566,86	30	3.677,36	—	—
10	37,48	3	14,50	23	192,05	32	519,46	77	2.850,31	136	10.364,88	86	11.816,86	31	8.819,71
<b>1.350</b>	<b>5.149,46</b>	<b>885</b>	<b>4.266,07</b>	<b>1.460</b>	<b>10.727,55</b>	<b>549</b>	<b>8.004,17</b>	<b>190</b>	<b>6.088,72</b>	<b>50</b>	<b>3.514,08</b>	<b>6</b>	<b>688,00</b>	<b>1</b>	<b>215,00</b>
—	—	—	—	—	—	—	—	—	—	—	—	—	—	—	—
—	—	—	—	—	—	—	—	—	—	—	—	—	—	—	—
—	—	—	—	—	—	—	—	—	—	—	—	—	—	—	—
—	—	—	—	—	—	—	—	—	—	—	—	—	—	—	—
—	—	—	—	—	—	—	—	—	—	—	—	—	—	—	—
91	329,87	—	—	—	—	—	—	—	—	—	—	—	—	—	—
104	391,94	47	223,42	—	—	—	—	—	—	—	—	—	—	—	—
338	1.274,66	235	1.113,05	173	1.111,60	—	—	—	—	—	—	—	—	—	—
249	948,24	187	895,08	389	2.782,56	80	1.042,57	—	—	—	—	—	—	—	—
273	1.061,84	186	907,90	343	2.616,51	176	2.489,41	33	912,56	—	—	—	—	—	—
176	682,21	137	670,19	338	2.543,88	134	2.021,11	58	1.915,00	12	724,50	—	—	—	—
102	396,40	73	357,23	170	1.318,60	116	1.787,58	59	1.903,29	17	1.260,78	1	116,00	—	—
17	64,30	20	99,20	47	354,40	43	663,50	40	1.357,87	21	1.528,80	5	570,00	1	215,00
<b>790</b>	<b>2.989,06</b>	<b>414</b>	<b>1.977,11</b>	<b>589</b>	<b>4.164,22</b>	<b>139</b>	<b>1.958,70</b>	<b>42</b>	<b>1.238,34</b>	<b>5</b>	<b>357,00</b>	<b>2</b>	<b>336,80</b>	<b>2</b>	<b>1.244,00</b>
—	—	—	—	—	—	—	—	—	—	—	—	—	—	—	—
—	—	—	—	—	—	—	—	—	—	—	—	—	—	—	—
—	—	—	—	—	—	—	—	—	—	—	—	—	—	—	—
—	—	—	—	—	—	—	—	—	—	—	—	—	—	—	—
—	—	—	—	—	—	—	—	—	—	—	—	—	—	—	—
—	—	—	—	—	—	—	—	—	—	—	—	—	—	—	—
50	183,04	—	—	—	—	—	—	—	—	—	—	—	—	—	—
44	161,86	11	51,45	—	—	—	—	—	—	—	—	—	—	—	—
247	922,10	106	502,79	78	488,83	—	—	—	—	—	—	—	—	—	—
198	747,20	143	676,05	222	1.509,70	21	256,25	—	—	—	—	—	—	—	—
148	559,56	79	380,47	161	1.175,20	52	705,27	14	434,74	—	—	—	—	—	—
65	248,75	40	194,80	68	513,99	31	467,78	5	158,20	—	—	—	—	—	—
31	119,30	24	117,45	44	349,00	21	325,10	12	346,20	3	207,00	—	—	—	—
7	27,25	11	54,10	16	127,50	14	204,30	11	299,20	2	150,00	2	336,80	2	1.244,00



## Segue Tav. 6 — Aziende con frumento, per classe di superficie

Superficie

PROVINCIE E REGIONI CLASSI DI SUPERFICIE TOTALE DELLE AZIENDE Ettari	CLASSI DI SUPERFICIE													
	Fino a 0,10 ha		0,11-0,20		0,21-0,50		0,51-1,00		1,01-1,50		1,51-2,00		2,01-3,00	
	Aziende	Superficie a frumento	Aziende	Superficie a frumento	Aziende	Superficie a frumento	Aziende	Superficie a frumento	Aziende	Superficie a frumento	Aziende	Superficie a frumento	Aziende	Superficie a frumento
<b>CAGLIARI . . . . .</b>	<b>345</b>	<b>29,95</b>	<b>1.364</b>	<b>252,65</b>	<b>4.964</b>	<b>1.946,44</b>	<b>8.103</b>	<b>6.649,88</b>	<b>3.893</b>	<b>5.030,84</b>	<b>4.253</b>	<b>7.875,39</b>	<b>3.915</b>	<b>10.257,74</b>
Fino a 0,10 . . . . .	46	3,46	—	—	—	—	—	—	—	—	—	—	—	—
0,11- 0,20 . . . . .	42	3,41	141	25,40	—	—	—	—	—	—	—	—	—	—
0,21- 0,50 . . . . .	89	8,18	310	56,27	712	252,48	—	—	—	—	—	—	—	—
0,51- 1,00 . . . . .	74	6,78	374	69,79	1.333	515,51	1.076	801,22	—	—	—	—	—	—
1,01- 1,50 . . . . .	34	2,89	185	34,81	832	329,95	1.312	1.015,59	352	440,26	—	—	—	—
1,51- 2,00 . . . . .	17	1,40	124	23,10	560	225,78	1.410	1.150,07	439	554,71	251	447,38	—	—
2,01- 3,00 . . . . .	17	1,50	88	16,49	516	208,12	1.534	1.289,47	959	1.217,92	606	1.084,01	281	698,39
3,01- 4,00 . . . . .	7	0,61	35	6,64	256	102,85	714	616,52	605	783,99	744	1.351,40	378	953,18
4,01- 5,00 . . . . .	7	0,65	23	4,36	123	49,94	447	383,39	329	430,40	562	1.037,24	478	1.207,88
5,01- 10,00 . . . . .	8	0,67	44	8,30	283	116,65	774	667,07	676	891,83	1.146	2.150,52	1.674	4.404,88
10,01- 20,00 . . . . .	2	0,20	21	3,92	195	80,80	455	394,39	317	427,03	579	1.107,68	677	1.829,89
20,01- 50,00 . . . . .	1	0,10	12	2,22	111	46,26	275	236,90	154	202,71	247	472,63	313	850,15
50,01-100,00 . . . . .	1	0,10	4	0,75	31	13,05	73	66,01	43	57,01	80	150,98	78	215,96
100,01-200,00 . . . . .	—	—	2	0,40	9	3,65	21	19,30	15	19,88	27	52,35	27	72,98
oltre 200 . . . . .	—	—	1	0,20	3	1,40	12	9,95	4	5,10	11	21,20	9	24,43
<b>SARDEGNA . . . . .</b>	<b>539</b>	<b>46,78</b>	<b>2.071</b>	<b>386,42</b>	<b>9.209</b>	<b>3.750,86</b>	<b>16.449</b>	<b>14.124,57</b>	<b>7.480</b>	<b>9.969,09</b>	<b>8.799</b>	<b>16.712,84</b>	<b>7.770</b>	<b>20.839,03</b>
Fino a 0,10 . . . . .	63	4,92	—	—	—	—	—	—	—	—	—	—	—	—
0,11- 0,20 . . . . .	64	5,29	215	39,29	—	—	—	—	—	—	—	—	—	—
0,21- 0,50 . . . . .	121	11,11	425	77,40	1.280	479,79	—	—	—	—	—	—	—	—
0,51- 1,00 . . . . .	108	9,56	536	100,63	2.266	905,14	2.351	1.871,77	—	—	—	—	—	—
1,01- 1,50 . . . . .	64	5,59	281	52,90	1.404	567,42	2.459	2.005,35	799	1.037,56	—	—	—	—
1,51- 2,00 . . . . .	32	2,76	178	33,47	964	394,80	2.379	1.998,91	813	1.068,35	664	1.235,52	—	—
2,01- 3,00 . . . . .	35	3,16	151	28,76	1.007	420,98	2.633	2.260,61	1.582	2.059,62	1.174	2.166,25	632	1.610,56
3,01- 4,00 . . . . .	13	1,16	76	14,57	515	214,14	1.372	1.212,33	1.011	1.341,80	1.237	2.296,58	705	1.822,57
4,01- 5,00 . . . . .	12	0,97	43	8,23	266	112,69	824	725,97	565	753,50	891	1.671,86	808	2.094,12
5,01- 10,00 . . . . .	12	0,93	83	15,68	626	267,66	1.687	1.510,97	1.211	1.638,24	1.931	3.679,87	2.633	7.029,25
10,01- 20,00 . . . . .	5	0,45	41	7,65	452	197,72	1.195	1.086,42	689	946,43	1.167	2.258,35	1.311	3.592,69
20,01- 50,00 . . . . .	8	0,68	26	4,92	307	135,82	1.006	933,32	535	737,50	1.009	1.977,05	958	2.648,23
50,01-100,00 . . . . .	2	0,20	11	1,92	86	38,10	379	361,57	201	283,08	472	923,91	488	1.373,13
100,01-200,00 . . . . .	—	—	3	0,60	28	12,70	132	127,95	65	91,26	207	410,25	175	498,85
oltre 200 . . . . .	—	—	2	0,40	8	3,90	32	29,40	9	11,75	47	93,20	60	169,63
<b>ITALIA . . . . .</b>	<b>89.352</b>	<b>6.829,96</b>	<b>183.102</b>	<b>31.740,92</b>	<b>543.836</b>	<b>203.221,77</b>	<b>585.614</b>	<b>464.262,85</b>	<b>261.923</b>	<b>340.422,24</b>	<b>217.930</b>	<b>400.312,52</b>	<b>212.503</b>	<b>551.096,04</b>
Fino a 0,10 . . . . .	6.886	424,59	—	—	—	—	—	—	—	—	—	—	—	—
0,11- 0,20 . . . . .	10.993	842,32	13.441	2.146,97	—	—	—	—	—	—	—	—	—	—
0,21- 0,50 . . . . .	19.409	1.592,65	46.285	7.878,39	61.770	20.155,30	—	—	—	—	—	—	—	—
0,51- 1,00 . . . . .	15.116	1.213,66	46.110	8.130,19	145.802	52.531,48	55.314	39.347,85	—	—	—	—	—	—
1,01- 1,50 . . . . .	8.167	634,20	22.557	3.978,09	98.609	37.924,94	74.735	54.225,29	16.037	19.728,79	—	—	—	—
1,51- 2,00 . . . . .	5.771	441,62	15.565	2.752,39	72.741	28.181,27	102.821	80.765,28	13.065	16.377,41	9.661	17.000,63	—	—
2,01- 3,00 . . . . .	7.256	542,40	15.600	2.730,84	74.635	29.040,76	141.400	114.545,33	58.200	74.236,23	18.541	33.291,39	9.131	22.281,59
3,01- 4,00 . . . . .	4.302	314,03	7.693	1.350,88	34.610	13.540,67	82.452	67.497,71	57.699	75.708,36	37.289	67.575,91	11.447	28.553,60
4,01- 5,00 . . . . .	2.867	208,35	4.407	770,17	17.654	6.936,80	44.366	36.636,58	38.160	50.150,05	40.461	74.456,43	22.800	56.340,20
5,01- 10,00 . . . . .	5.777	413,22	7.724	1.344,87	26.446	10.359,83	63.099	52.792,64	61.545	81.050,20	85.147	157.375,79	120.124	313.048,20
10,01- 20,00 . . . . .	2.167	154,94	2.727	480,16	8.292	3.257,15	15.640	13.348,84	13.537	18.170,28	20.393	38.252,92	39.331	104.550,62
20,01- 50,00 . . . . .	576	43,21	856	153,20	2.732	1.072,53	4.573	3.998,47	3.008	4.079,04	5.013	9.582,61	7.998	21.681,30
50,01-100,00 . . . . .	54	4,00	98	17,65	411	166,53	873	787,47	495	678,00	981	1.904,70	1.200	3.324,15
100,01-200,00 . . . . .	10	0,67	28	5,18	96	38,67	247	231,67	146	201,81	340	666,80	342	953,90
oltre 200 . . . . .	1	0,10	11	1,94	38	15,84	94	85,72	31	42,07	104	205,34	130	362,48

totale, classe di superficie investita a frumento e provincia

in ettari

## INVESTITA A FRUMENTO

3,01-4,00		4,01-5,00		5,01-10,00		10,01-20,00		20,01-50,00		50,01-100,00		100,01-200,00		oltre 200 ha	
Aziende	Superficie a frumento	Aziende	Superficie a frumento	Aziende	Superficie a frumento	Aziende	Superficie a frumento	Aziende	Superficie a frumento	Aziende	Superficie a frumento	Aziende	Superficie a frumento	Aziende	Superficie a frumento
<b>2.584</b>	<b>9.471,07</b>	<b>1.411</b>	<b>6.594,19</b>	<b>3.059</b>	<b>22.189,63</b>	<b>1.285</b>	<b>18.601,83</b>	<b>485</b>	<b>14.908,11</b>	<b>66</b>	<b>4.678,85</b>	<b>25</b>	<b>3.367,90</b>	<b>6</b>	<b>2.389,48</b>
—	—	—	—	—	—	—	—	—	—	—	—	—	—	—	—
—	—	—	—	—	—	—	—	—	—	—	—	—	—	—	—
—	—	—	—	—	—	—	—	—	—	—	—	—	—	—	—
—	—	—	—	—	—	—	—	—	—	—	—	—	—	—	—
—	—	—	—	—	—	—	—	—	—	—	—	—	—	—	—
—	—	—	—	—	—	—	—	—	—	—	—	—	—	—	—
—	—	—	—	—	—	—	—	—	—	—	—	—	—	—	—
—	—	—	—	—	—	—	—	—	—	—	—	—	—	—	—
101	359,41	—	—	—	—	—	—	—	—	—	—	—	—	—	—
144	509,52	35	158,52	—	—	—	—	—	—	—	—	—	—	—	—
1.272	4.614,25	535	2.468,53	433	2.703,37	—	—	—	—	—	—	—	—	—	—
710	2.646,08	587	2.752,08	1.581	11.202,17	214	2.669,30	—	—	—	—	—	—	—	—
264	987,18	170	810,16	820	6.489,33	772	11.145,16	172	4.599,59	—	—	—	—	—	—
63	242,01	60	288,93	148	1.179,41	204	3.255,07	191	6.036,17	17	1.096,40	—	—	—	—
23	87,50	16	76,95	51	404,07	67	1.080,20	94	3.221,84	28	1.972,07	7	827,70	—	—
7	25,12	8	39,02	26	211,28	28	452,10	28	1.050,51	21	1.610,38	18	2.540,20	6	2.389,48
<b>4.724</b>	<b>17.589,59</b>	<b>2.710</b>	<b>12.837,37</b>	<b>5.108</b>	<b>37.081,40</b>	<b>1.973</b>	<b>28.564,70</b>	<b>717</b>	<b>22.235,17</b>	<b>121</b>	<b>8.549,93</b>	<b>33</b>	<b>4.390,70</b>	<b>9</b>	<b>3.848,48</b>
—	—	—	—	—	—	—	—	—	—	—	—	—	—	—	—
—	—	—	—	—	—	—	—	—	—	—	—	—	—	—	—
—	—	—	—	—	—	—	—	—	—	—	—	—	—	—	—
—	—	—	—	—	—	—	—	—	—	—	—	—	—	—	—
—	—	—	—	—	—	—	—	—	—	—	—	—	—	—	—
—	—	—	—	—	—	—	—	—	—	—	—	—	—	—	—
—	—	—	—	—	—	—	—	—	—	—	—	—	—	—	—
—	—	—	—	—	—	—	—	—	—	—	—	—	—	—	—
—	—	—	—	—	—	—	—	—	—	—	—	—	—	—	—
242	872,32	—	—	—	—	—	—	—	—	—	—	—	—	—	—
292	1.063,32	93	433,39	—	—	—	—	—	—	—	—	—	—	—	—
1.857	6.811,01	876	4.084,37	684	4.303,80	—	—	—	—	—	—	—	—	—	—
1.157	4.341,52	917	4.323,21	2.192	15.494,43	315	3.968,12	—	—	—	—	—	—	—	—
685	2.608,58	435	2.098,53	1.324	10.281,04	1.000	14.339,84	219	5.946,89	—	—	—	—	—	—
304	1.172,97	237	1.153,92	554	4.237,28	369	5.743,96	254	8.109,37	29	1.820,90	—	—	—	—
156	603,20	113	551,63	265	2.071,67	204	3.192,88	165	5.471,33	48	3.439,85	8	943,70	—	—
31	116,67	39	192,32	89	693,18	85	1.319,90	79	2.707,58	44	3.289,18	25	3.447,00	9	3.848,48
<b>116.321</b>	<b>421.494,28</b>	<b>64.475</b>	<b>300.153,92</b>	<b>100.386</b>	<b>699.853,18</b>	<b>26.488</b>	<b>371.700,03</b>	<b>9.008</b>	<b>272.143,44</b>	<b>1.757</b>	<b>122.399,19</b>	<b>447</b>	<b>60.400,08</b>	<b>112</b>	<b>32.827,84</b>
—	—	—	—	—	—	—	—	—	—	—	—	—	—	—	—
—	—	—	—	—	—	—	—	—	—	—	—	—	—	—	—
—	—	—	—	—	—	—	—	—	—	—	—	—	—	—	—
—	—	—	—	—	—	—	—	—	—	—	—	—	—	—	—
—	—	—	—	—	—	—	—	—	—	—	—	—	—	—	—
—	—	—	—	—	—	—	—	—	—	—	—	—	—	—	—
—	—	—	—	—	—	—	—	—	—	—	—	—	—	—	—
—	—	—	—	—	—	—	—	—	—	—	—	—	—	—	—
—	—	—	—	—	—	—	—	—	—	—	—	—	—	—	—
3.881	13.452,12	—	—	—	—	—	—	—	—	—	—	—	—	—	—
3.519	12.472,29	1.632	7.315,03	—	—	—	—	—	—	—	—	—	—	—	—
55.584	199.522,30	16.066	73.770,65	8.118	50.773,75	—	—	—	—	—	—	—	—	—	—
43.724	160.249,06	37.929	177.063,84	53.087	349.805,35	2.885	35.643,88	—	—	—	—	—	—	—	—
8.139	30.198,20	7.492	35.454,51	34.119	259.381,90	16.334	223.416,93	1.839	46.958,40	—	—	—	—	—	—
1.041	3.947,28	985	4.742,88	3.793	29.789,77	5.614	86.389,23	4.022	118.049,59	247	15.217,39	—	—	—	—
340	1.301,71	280	1.361,34	935	7.429,43	1.272	20.181,84	2.439	82.129,80	840	56.917,80	71	8.412,42	—	—
93	351,32	91	445,67	334	2.672,98	383	6.068,15	708	25.005,65	670	50.264,00	376	51.987,66	112	32.827,84

TAV. 7 — Aziende con coltivazioni legnose agrarie,

Superficie

CLASSI DI SUPERFICIE DELLE AZIENDE	T O T A L E		A Z I E N D E			
	Aziende	Superficie	Aziende	Superficie		Aziende
				totale delle aziende	a vite	
<i>Ettari</i>						
Fino a 0,10 . . . . .	92.533	6.743,37	17.283	1.331,89	1.083,52	6.236
0,11- 0,20 . . . . .	172.421	28.071,28	39.348	6.457,94	4.910,04	8.209
0,21- 0,30 . . . . .	158.265	41.340,63	38.493	10.073,81	6.949,04	6.873
0,31- 0,40 . . . . .	174.067	62.880,21	41.977	15.207,78	9.615,30	6.098
0,41- 0,50 . . . . .	155.742	72.621,64	40.481	18.895,51	11.040,18	5.435
0,51- 0,75 . . . . .	314.076	198.616,59	84.528	53.511,82	28.068,65	11.036
0,76- 1,00 . . . . .	333.598	299.390,32	93.136	83.461,43	36.107,03	9.691
1,01- 1,50 . . . . .	430.881	547.836,31	133.474	170.006,13	59.539,94	12.817
1,51- 2,00 . . . . .	368.914	657.894,79	121.327	216.285,31	62.275,07	9.573
2,01- 2,50 . . . . .	258.006	588.698,20	92.262	210.687,50	52.058,45	6.365
2,51- 3,00 . . . . .	238.493	665.562,10	87.558	244.194,63	53.671,71	5.607
3,01- 3,50 . . . . .	171.625	563.409,83	66.419	218.016,80	42.788,51	3.875
3,51- 4,00 . . . . .	162.137	616.768,60	64.015	243.349,49	44.211,23	3.395
4,01- 4,50 . . . . .	114.869	492.057,41	46.861	200.721,98	33.799,78	2.510
4,51- 5,00 . . . . .	118.383	568.631,20	47.833	229.565,41	35.567,86	2.297
5,01- 7,50 . . . . .	357.274	2.204.891,93	150.597	930.744,83	124.326,91	7.046
7,51- 10,00 . . . . .	203.459	1.771.491,39	87.012	756.461,88	82.182,14	3.838
10,01- 12,50 . . . . .	115.343	1.295.869,01	48.239	541.465,50	51.821,80	2.280
12,51- 15,00 . . . . .	80.372	1.105.839,55	33.045	454.265,73	39.091,37	1.536
15,01- 20,00 . . . . .	92.658	1.606.255,69	37.141	642.648,56	50.883,27	1.987
20,01- 25,00 . . . . .	44.150	990.129,35	16.805	376.304,14	29.423,80	1.132
25,01- 30,00 . . . . .	27.715	762.720,24	9.957	273.611,04	20.915,74	874
30,01- 40,00 . . . . .	29.694	1.029.509,96	10.148	350.410,74	25.570,11	1.022
40,01- 50,00 . . . . .	15.831	710.868,16	5.048	226.190,87	17.597,47	616
50,01- 75,00 . . . . .	19.027	1.159.265,87	6.074	369.528,78	29.054,35	837
75,01- 100,00 . . . . .	9.060	785.085,51	2.774	240.203,31	18.596,64	479
100,01- 150,00 . . . . .	7.997	977.910,16	2.573	314.792,19	21.946,15	433
150,01- 200,00 . . . . .	3.680	637.333,13	1.151	198.350,89	11.345,67	226
200,01- 250,00 . . . . .	1.943	434.394,66	575	127.814,99	7.328,84	130
250,01- 500,00 . . . . .	3.755	1.304.912,46	932	316.551,38	14.493,83	211
500,01-1.000,00 . . . . .	1.751	1.221.777,64	271	182.100,05	4.183,76	68
1.000,01-2.500,00 . . . . .	1.014	1.542.887,50	52	71.634,24	546,90	15
oltre 2.500 . . . . .	361	1.620.000,58	20	82.718,32	212,58	5
<b>TOTALE . . . . .</b>	<b>4.279.094</b>	<b>26.571.665,27</b>	<b>1.427.409</b>	<b>8.377.564,87</b>	<b>1.031.207,64</b>	<b>122.752</b>

A - T O T

CLASSI DI SUPERFICIE DELLE AZIENDE	T O T A L E		A Z I E N D E			
	Aziende	Superficie	Aziende	Superficie		Aziende
				totale delle aziende	a vite	
<i>Ettari</i>						
Fino a 0,10 . . . . .	85.358	6.216,40	15.734	1.212,33	977,96	5.292
0,11- 0,20 . . . . .	155.572	25.344,29	34.734	5.705,51	4.275,44	6.665
0,21- 0,30 . . . . .	139.967	36.591,23	33.334	8.734,84	5.890,51	5.491
0,31- 0,40 . . . . .	154.452	55.829,32	36.241	13.143,53	8.065,18	4.810
0,41- 0,50 . . . . .	136.526	63.698,31	35.045	16.373,24	9.297,90	4.236
0,51- 0,75 . . . . .	274.467	173.544,38	72.518	45.909,00	23.105,17	8.553
0,76- 1,00 . . . . .	291.731	261.710,66	80.533	72.153,77	29.914,52	7.321
1,01- 1,50 . . . . .	374.735	476.278,60	115.036	146.530,67	48.572,79	9.487
1,51- 2,00 . . . . .	319.429	569.197,60	104.554	186.290,78	50.500,63	6.900
2,01- 2,50 . . . . .	222.252	506.851,13	79.168	180.738,22	41.715,83	4.446
2,51- 3,00 . . . . .	201.920	562.907,94	74.092	206.482,37	42.285,60	3.832
3,01- 3,50 . . . . .	144.158	472.819,74	55.727	182.803,41	33.417,86	2.563
3,51- 4,00 . . . . .	132.855	504.827,71	52.569	199.673,60	33.676,51	2.258
4,01- 4,50 . . . . .	93.056	398.238,91	37.909	162.247,28	25.206,79	1.599
4,51- 5,00 . . . . .	93.729	449.573,49	38.190	183.104,74	26.121,94	1.405
5,01- 7,50 . . . . .	267.947	1.646.442,95	113.759	700.347,18	84.811,05	4.295
7,51- 10,00 . . . . .	135.885	1.178.220,05	58.659	507.858,97	49.409,41	2.052
10,01- 12,50 . . . . .	70.133	785.765,34	29.015	324.672,01	26.466,94	1.095
12,51- 15,00 . . . . .	45.563	625.660,17	18.136	248.838,43	17.443,40	674
15,01- 20,00 . . . . .	51.934	898.652,96	19.927	344.488,96	20.759,06	790
20,01- 25,00 . . . . .	24.501	549.163,88	9.005	201.760,99	10.660,11	410
25,01- 30,00 . . . . .	15.749	432.986,40	5.633	154.833,14	7.434,30	260
30,01- 40,00 . . . . .	16.335	565.307,24	5.718	197.028,53	7.841,90	286
40,01- 50,00 . . . . .	8.108	363.828,22	2.682	119.916,92	4.452,14	147
50,01- 75,00 . . . . .	8.902	540.580,03	2.968	180.226,29	5.280,45	142
75,01- 100,00 . . . . .	3.694	318.953,74	1.203	103.670,54	2.536,30	101
100,01- 150,00 . . . . .	2.742	333.585,89	964	117.144,20	2.394,18	56
150,01- 200,00 . . . . .	1.009	174.526,78	365	62.532,98	1.050,64	31
200,01- 250,00 . . . . .	377	83.562,11	149	32.705,11	520,98	12
250,01- 500,00 . . . . .	409	132.618,59	155	49.046,64	752,98	18
500,01-1.000,00 . . . . .	38	24.852,77	16	9.935,72	21,14	—
1.000,01-2.500,00 . . . . .	—	—	—	—	—	—
oltre 2.500 . . . . .	—	—	—	—	—	—
<b>TOTALE . . . . .</b>	<b>3.473.533</b>	<b>13.218.336,83</b>	<b>1.133.738</b>	<b>4.966.109,90</b>	<b>624.859,61</b>	<b>85.227</b>

B - PER FORMA  
CONDUZIONE DIRETTA

## per classe di superficie e principali coltivazioni praticate

in ettari

CHE PRATICANO LA CULTURA SPECIALIZZATA DI

Agrumi		Altre coltivazioni legnose agrarie						
Superficie		Aziende	Totale		Aziende	di cui olivo		
totale delle aziende	ad agrumi		Superficie			Superficie		
			totale delle aziende	ad altre coltivazioni legnose agrarie		totale delle aziende	ad olivo	
411,10	340,31	17.106	1.236,65	1.060,72	10.875	792,29	680,44	
1.278,87	963,45	34.878	5.652,43	4.506,04	23.297	3.769,56	2.987,16	
1.757,23	1.236,03	35.110	9.126,40	6.694,20	24.135	6.275,42	4.524,21	
2.173,11	1.402,94	38.255	13.767,85	9.660,67	25.503	9.159,37	6.263,84	
2.484,33	1.518,54	35.447	16.448,24	10.743,11	24.410	11.331,82	7.135,21	
6.946,17	3.860,19	73.801	46.777,41	28.394,51	50.006	31.697,96	18.351,43	
8.606,07	4.305,20	78.141	69.871,13	38.083,55	53.221	47.641,71	24.255,67	
16.110,58	7.003,64	104.682	132.952,64	62.941,56	72.150	91.738,01	40.274,00	
16.866,86	6.529,54	89.254	158.748,63	66.494,08	61.727	109.843,91	42.278,46	
14.379,82	5.036,17	63.120	143.779,66	54.660,65	43.607	99.440,45	34.693,07	
15.532,79	5.011,44	58.099	161.766,14	57.005,77	40.442	112.681,25	36.437,80	
12.665,74	3.754,06	40.716	133.625,59	44.108,00	27.704	90.993,28	27.875,76	
12.830,09	3.448,96	38.408	145.730,09	44.775,20	26.199	99.420,17	28.364,40	
10.721,02	2.867,36	27.560	118.020,88	34.971,92	18.570	79.556,41	22.022,62	
10.990,99	2.963,89	27.123	130.191,23	36.343,35	18.072	86.844,44	22.772,20	
43.377,45	9.727,06	82.980	511.112,70	130.467,02	53.835	331.345,05	80.301,46	
33.307,83	6.804,77	45.111	392.507,51	87.324,05	28.114	244.656,46	52.937,96	
25.541,87	4.755,53	25.725	288.702,14	59.586,29	15.326	172.009,21	35.109,07	
21.120,40	3.738,82	17.654	242.714,04	46.353,72	10.528	144.969,68	27.743,53	
34.601,25	5.526,01	19.954	345.609,88	62.546,45	11.959	207.594,35	37.749,21	
25.380,92	3.492,61	9.550	214.020,32	38.789,86	6.130	137.556,90	24.847,92	
24.013,50	3.375,38	6.118	168.321,11	30.019,44	4.141	114.052,37	20.013,28	
35.408,20	4.229,64	6.659	230.885,87	40.547,88	4.700	163.013,74	28.180,35	
27.618,46	3.143,62	3.670	164.931,68	28.047,65	2.614	117.551,16	19.848,47	
51.069,69	4.474,77	4.672	284.691,28	44.651,59	3.478	212.135,98	32.879,49	
41.859,49	2.786,09	2.261	196.196,01	27.370,37	1.661	144.310,96	18.942,49	
52.508,39	2.625,96	2.097	256.536,02	34.226,70	1.585	193.734,58	26.023,30	
39.139,71	1.896,53	1.000	173.428,13	18.840,15	766	132.813,36	14.089,58	
29.105,92	1.174,69	538	120.152,34	12.260,16	414	92.590,14	9.830,98	
72.190,73	2.014,24	844	288.417,61	25.364,17	647	219.867,69	20.327,17	
45.733,84	754,72	271	184.199,58	10.466,64	201	136.522,25	7.972,92	
17.982,35	386,52	69	98.510,89	2.768,83	51	71.568,25	1.959,84	
18.699,51	74,93	28	122.102,45	1.062,40	21	81.349,59	797,24	
<b>772.414,28</b>	<b>111.223,61</b>	<b>990.901</b>	<b>5.570.734,53</b>	<b>1.201.136,70</b>	<b>666.089</b>	<b>3.798.827,77</b>	<b>778.470,53</b>	

A L E

LE CONDIZIONE  
DEL COLTIVATORE

345,38	284,28	15.419	1.110,20	951,48	9.761	708,44	607,21
1.038,44	776,78	30.338	4.914,01	3.870,81	20.129	3.252,93	2.563,74
1.403,04	975,20	29.874	7.768,36	5.626,48	20.433	5.314,14	3.773,74
1.714,17	1.074,32	32.484	11.696,36	8.092,63	21.543	7.239,07	5.206,77
1.938,12	1.145,04	29.760	13.816,06	8.880,49	20.424	9.485,74	5.860,82
5.384,92	2.855,35	61.345	38.878,78	23.110,25	41.278	26.158,21	14.776,46
6.498,04	3.071,46	65.088	58.185,50	30.992,46	43.933	39.327,07	19.474,03
11.920,68	4.839,93	86.355	109.689,87	50.309,83	58.882	74.906,63	31.630,47
12.147,17	4.252,29	73.393	130.484,30	52.481,14	50.283	89.470,57	32.786,45
10.039,36	3.085,83	51.581	117.469,00	42.649,09	35.410	80.749,05	26.642,26
10.607,35	2.897,65	46.954	130.643,17	43.625,08	32.494	90.491,78	27.392,88
8.375,03	2.068,57	32.479	106.545,97	33.242,51	21.972	72.133,10	20.669,41
8.524,60	1.803,00	30.145	114.284,08	32.801,62	20.555	77.937,94	20.483,37
6.833,44	1.419,51	21.527	92.139,22	25.581,17	14.508	62.133,89	15.930,84
6.725,54	1.390,74	20.808	99.805,77	26.014,60	13.989	67.179,48	16.285,59
26.322,20	4.334,89	59.970	367.928,66	86.870,93	39.788	244.152,63	53.715,05
17.777,62	2.421,01	28.905	250.616,47	50.746,18	19.056	165.355,25	31.596,24
12.239,13	1.419,22	14.685	164.497,88	30.708,02	9.602	107.581,01	18.688,37
9.298,10	1.037,51	9.261	127.144,46	21.142,76	6.148	84.523,05	13.315,51
13.696,84	1.144,74	9.998	173.102,02	25.523,46	6.581	113.985,18	15.998,63
9.188,60	640,44	4.655	104.358,30	14.052,51	3.074	68.938,47	8.890,38
7.146,29	396,05	3.026	83.175,89	9.591,72	2.014	55.385,70	6.087,78
9.852,55	728,75	3.155	109.037,40	11.718,34	2.136	73.868,90	7.540,46
6.572,76	340,23	1.556	69.890,95	7.149,42	1.079	48.477,82	4.975,57
8.663,17	328,42	1.780	108.377,65	8.704,62	1.311	80.058,17	6.093,90
8.757,60	129,56	724	62.514,51	4.415,91	534	46.112,24	3.458,85
6.699,24	244,83	564	68.373,96	3.649,93	448	54.334,66	3.064,57
5.408,45	223,79	215	37.234,12	1.203,23	166	28.640,88	971,32
2.710,12	14,64	86	18.977,39	534,47	62	13.675,91	409,92
5.617,97	23,73	75	23.687,51	499,65	56	17.313,52	375,29
—	—	5	3.094,08	4,95	4	2.435,46	4,65
—	—	—	—	—	—	—	—
—	—	—	—	—	—	—	—
<b>243.445,92</b>	<b>45.367,76</b>	<b>766.210</b>	<b>2.809.441,90</b>	<b>664.745,74</b>	<b>517.653</b>	<b>1.911.826,89</b>	<b>419.270,53</b>

## Segue TAV. 7 — Aziende con coltivazioni legnose agrarie,

Superficie

CLASSI DI SUPERFICIE DELLE AZIENDE	T O T A L E		A Z I E N D E			
	Aziende	Superficie	Aziende	Superficie		Aziende
				totale delle aziende	a vite	
Ettari						
Fino a 0,10 . . . . .	6.041	437,79	1.278	98,02	86,81	870
0,11- 0,20 . . . . .	13.032	2.097,51	3.392	547,77	461,65	1.363
0,21- 0,30 . . . . .	13.358	3.454,84	3.559	919,52	720,09	1.191
0,31- 0,40 . . . . .	13.247	4.751,58	3.712	1.332,48	980,51	1.056
0,41- 0,50 . . . . .	12.562	5.808,26	3.405	1.574,50	1.081,86	965
0,51- 0,75 . . . . .	25.342	15.987,42	7.470	4.712,47	3.048,08	1.992
0,76- 1,00 . . . . .	24.138	21.584,35	7.113	6.347,74	3.488,40	1.845
1,01- 1,50 . . . . .	30.185	38.154,40	9.550	12.072,65	5.665,57	2.571
1,51- 2,00 . . . . .	23.509	41.795,57	7.363	13.051,14	5.391,55	1.970
2,01- 2,50 . . . . .	15.376	34.942,78	5.173	11.752,01	4.402,42	1.388
2,51- 3,00 . . . . .	13.726	38.242,88	4.555	12.662,08	4.408,38	1.240
3,01- 3,50 . . . . .	9.439	30.946,01	3.148	10.305,42	3.232,60	955
3,51- 4,00 . . . . .	8.641	32.859,54	2.880	10.924,71	3.332,55	787
4,01- 4,50 . . . . .	6.235	26.674,35	2.133	9.122,77	2.611,84	651
4,51- 5,00 . . . . .	6.236	29.982,93	1.960	9.404,97	2.662,68	624
5,01- 7,50 . . . . .	19.960	123.329,98	6.629	40.950,91	10.549,88	1.879
7,51- 10,00 . . . . .	13.015	113.957,51	4.331	37.769,73	8.202,47	1.197
10,01- 12,50 . . . . .	8.588	96.832,45	2.724	30.632,99	6.186,75	781
12,51- 15,00 . . . . .	7.098	98.065,97	2.211	30.492,60	5.148,60	584
15,01- 20,00 . . . . .	10.069	176.362,32	3.151	55.100,19	8.759,14	830
20,01- 25,00 . . . . .	6.250	140.777,01	1.938	43.623,70	5.924,62	473
25,01- 30,00 . . . . .	4.949	136.722,58	1.474	40.652,74	5.268,10	428
30,01- 40,00 . . . . .	6.750	235.167,07	1.970	68.467,64	7.565,06	533
40,01- 50,00 . . . . .	4.710	212.052,62	1.323	59.597,55	5.927,60	339
50,01- 75,00 . . . . .	6.967	427.446,46	1.932	118.310,26	10.750,68	530
75,01- 100,00 . . . . .	4.113	357.527,78	1.072	93.195,01	7.550,77	279
100,01- 150,00 . . . . .	4.363	536.191,34	1.182	145.866,27	9.103,17	303
150,01- 200,00 . . . . .	2.334	404.535,88	623	107.847,40	5.576,48	155
200,01- 250,00 . . . . .	1.429	320.432,54	351	78.424,97	3.432,15	102
250,01- 500,00 . . . . .	3.163	1.111.636,06	661	229.150,27	7.161,96	165
500,01-1.000,00 . . . . .	1.686	1.179.420,59	236	159.716,92	3.624,69	62
1.000,01-2.500,00 . . . . .	1.012	1.540.481,50	50	69.228,24	523,70	14
oltre 2.500 . . . . .	361	1.620.000,58	20	82.718,32	212,58	5
<b>TOTALE . . . . .</b>	<b>327.884</b>	<b>9.158.660,45</b>	<b>98.569</b>	<b>1.596.573,96</b>	<b>153.043,39</b>	<b>28.127</b>

Segue B - PER FORMA  
CONDUZIONE CON SALARIATI

CLASSI DI SUPERFICIE DELLE AZIENDE	T O T A L E		A Z I E N D E			
	Aziende	Superficie	Aziende	Superficie		Aziende
				totale delle aziende	a vite	
Ettari						
Fino a 0,10 . . . . .	—	—	—	—	—	—
0,11- 0,20 . . . . .	—	—	—	—	—	—
0,21- 0,30 . . . . .	—	—	—	—	—	—
0,31- 0,40 . . . . .	—	—	—	—	—	—
0,41- 0,50 . . . . .	—	—	—	—	—	—
0,51- 0,75 . . . . .	—	—	—	—	—	—
0,76- 1,00 . . . . .	3.462	3.230,86	914	851,41	313,76	19
1,01- 1,50 . . . . .	8.072	10.662,73	2.649	3.493,08	1.131,77	63
1,51- 2,00 . . . . .	11.089	20.336,59	4.009	7.331,76	1.995,04	74
2,01- 2,50 . . . . .	10.799	25.063,43	4.153	9.619,46	2.304,23	48
2,51- 3,00 . . . . .	13.780	39.138,43	5.433	15.387,29	3.199,82	58
3,01- 3,50 . . . . .	12.031	39.926,05	5.054	16.731,30	3.067,39	49
3,51- 4,00 . . . . .	14.761	56.715,71	6.150	23.584,18	3.945,82	52
4,01- 4,50 . . . . .	11.712	50.589,63	5.093	21.971,70	3.436,27	39
4,51- 5,00 . . . . .	14.483	70.145,20	6.014	29.049,08	4.153,17	39
5,01- 7,50 . . . . .	57.782	363.583,56	25.015	157.344,47	18.578,22	123
7,51- 10,00 . . . . .	47.993	422.107,80	20.893	183.627,77	16.490,12	85
10,01- 12,50 . . . . .	32.650	368.744,81	14.520	163.963,86	12.622,80	60
12,51- 15,00 . . . . .	24.760	341.532,88	11.239	154.917,46	10.472,14	44
15,01- 20,00 . . . . .	27.216	471.315,18	12.368	213.577,62	13.069,50	54
20,01- 25,00 . . . . .	11.299	252.986,50	4.797	106.982,66	5.909,56	37
25,01- 30,00 . . . . .	5.472	150.389,75	2.110	57.764,97	2.631,22	23
30,01- 40,00 . . . . .	4.800	165.913,14	1.571	53.935,82	1.774,44	15
40,01- 50,00 . . . . .	1.926	86.033,90	512	22.840,42	612,69	10
50,01- 75,00 . . . . .	1.677	101.066,54	418	24.873,06	620,54	6
75,01- 100,00 . . . . .	465	40.197,11	108	9.353,15	275,94	4
100,01- 150,00 . . . . .	226	26.843,19	54	6.289,91	298,39	3
150,01- 200,00 . . . . .	66	11.311,91	16	2.722,41	113,08	—
200,01- 250,00 . . . . .	14	3.123,37	—	—	—	1
250,01- 500,00 . . . . .	14	4.577,79	1	269,04	2,00	—
500,01-1.000,00 . . . . .	—	—	—	—	—	—
1.000,01-2.500,00 . . . . .	—	—	—	—	—	—
oltre 2.500 . . . . .	—	—	—	—	—	—
<b>TOTALE . . . . .</b>	<b>316.549</b>	<b>3.125.536,06</b>	<b>133.091</b>	<b>1.286.481,88</b>	<b>107.017,91</b>	<b>906</b>

CONDUZIONE A COLONIA

per classe di superficie e principali coltivazioni praticate

in ettari

CHE PRATICANO LA CULTURA SPECIALIZZATA DI

Agrumi		Altre coltivazioni legnose agrarie						
		Totale				di cui olivo		
		Superficie		Aziende	Superficie		Aziende	Superficie
totale delle aziende	ad agrumi	totale delle aziende	ad altre coltivazioni legnose agrarie		totale delle aziende	ad olivo		
60,35	51,58	1.431	107,06	92,45	942	70,99	62,08	
212,31	164,33	3.740	606,40	530,86	2.645	430,77	356,58	
304,99	221,58	4.154	1.074,29	846,60	3.005	778,32	609,09	
375,50	267,71	4.361	1.562,34	1.190,85	3.082	1.103,64	828,37	
438,60	295,86	4.148	1.916,43	1.370,03	3.007	1.391,17	976,71	
1.250,67	793,71	8.989	5.685,72	3.874,40	6.550	4.153,98	2.734,70	
1.634,33	937,10	8.729	7.783,83	4.813,90	6.465	5.765,98	3.406,18	
3.235,50	1.654,64	11.482	14.516,01	8.078,14	8.755	11.068,02	5.851,66	
3.474,03	1.685,55	9.198	16.308,78	8.492,74	7.057	12.505,98	6.138,71	
3.137,52	1.424,56	6.172	14.010,82	6.797,57	4.740	10.760,30	4.912,90	
3.435,96	1.534,02	5.429	15.067,95	7.076,97	4.264	11.838,86	5.261,39	
3.122,62	1.266,73	3.726	12.214,34	5.525,98	2.905	9.532,04	4.062,45	
2.975,51	1.166,31	3.386	12.834,64	5.676,85	2.627	9.959,93	4.165,74	
2.776,63	1.086,07	2.425	10.363,36	4.406,88	1.881	8.037,28	3.267,48	
2.979,95	1.139,88	2.337	11.216,12	4.617,50	1.795	8.614,86	3.353,93	
11.637,70	3.886,62	7.678	47.348,76	18.654,10	5.973	36.804,12	13.798,05	
10.375,29	3.175,98	4.560	39.748,24	14.657,37	3.429	29.912,76	10.634,61	
8.785,49	2.348,01	2.931	32.970,12	11.785,36	2.211	24.869,24	8.797,40	
8.010,89	1.876,06	2.304	31.765,06	10.992,25	1.701	23.460,47	8.057,07	
14.478,21	3.211,71	3.201	55.907,45	17.998,01	2.299	40.122,88	12.657,49	
10.610,89	2.022,85	2.012	45.206,51	13.835,15	1.413	31.687,71	9.726,47	
11.769,34	2.195,62	1.501	41.419,93	12.761,81	1.062	29.294,36	9.047,93	
18.518,76	2.610,49	1.983	69.067,78	19.352,76	1.405	48.905,22	13.900,47	
15.233,73	2.217,76	1.324	59.517,61	14.814,18	920	41.390,21	10.473,13	
32.379,67	3.348,11	1.939	118.369,16	25.899,67	1.384	84.310,70	19.267,33	
24.452,39	1.934,75	1.095	95.472,94	16.434,19	777	67.847,56	11.237,84	
36.748,71	1.981,28	1.159	142.691,38	23.454,85	841	103.544,28	17.740,67	
26.713,86	1.331,71	629	109.439,76	13.465,78	476	83.003,25	10.485,87	
22.786,52	1.047,17	392	87.710,31	9.611,89	304	68.155,64	7.688,06	
57.279,68	1.846,67	679	235.027,00	20.632,90	524	180.713,16	16.829,00	
41.359,80	727,12	252	172.029,55	10.138,69	185	126.063,46	7.866,27	
16.803,35	283,52	67	96.104,89	2.563,63	49	69.162,25	1.887,64	
18.699,51	74,93	28	122.102,45	1.062,40	21	81.349,59	797,24	
<b>416.058,26</b>	<b>49.809,99</b>	<b>113.441</b>	<b>1.727.166,99</b>	<b>321.506,71</b>	<b>84.694</b>	<b>1.266.608,98</b>	<b>236.880,51</b>	

DI CONDUZIONE  
E/O COMPARTICIPANTI

PARZIARIA APPODERATA

—	—	—	—	—	—	—	—
—	—	—	—	—	—	—	—
—	—	—	—	—	—	—	—
—	—	—	—	—	—	—	—
—	—	—	—	—	—	—	—
18,02	5,23	580	538,18	263,44	326	304,29	146,49
82,80	26,36	1.577	2.075,18	950,61	895	1.178,39	532,52
131,65	35,80	2.083	3.811,94	1.561,02	1.122	2.066,60	856,29
109,96	25,27	2.124	4.908,72	1.895,91	1.135	2.633,27	1.046,50
164,60	43,12	2.615	7.418,44	2.532,32	1.401	3.997,42	1.358,30
161,67	43,71	2.307	7.639,77	2.447,09	1.196	3.977,80	1.278,48
200,28	63,03	2.683	10.284,48	3.006,45	1.385	5.330,54	1.579,72
167,67	27,69	2.107	9.088,70	2.596,78	1.078	4.663,85	1.304,49
188,04	61,92	2.467	11.919,15	2.965,90	1.166	5.667,66	1.366,19
768,23	160,86	10.559	66.338,31	14.298,24	4.412	27.785,79	5.630,16
741,78	130,94	8.807	77.423,09	13.689,92	3.445	30.347,66	5.007,66
681,11	126,99	6.422	72.334,89	11.225,25	2.217	25.047,37	3.673,56
604,92	81,49	4.805	66.161,54	9.045,39	1.701	23.524,42	2.919,83
973,65	98,64	5.184	89.202,44	11.317,53	1.869	32.389,52	3.931,89
834,25	64,27	1.886	42.019,95	4.979,96	860	19.314,15	2.248,74
628,76	97,19	873	23.933,14	2.409,83	512	14.138,15	1.344,36
527,46	59,04	673	23.370,09	1.999,51	500	17.359,51	1.439,16
443,25	51,02	282	12.699,66	1.015,65	220	9.935,82	836,88
405,63	6,51	286	17.435,07	1.056,19	250	15.260,16	994,36
357,01	8,70	89	7.685,26	378,94	80	6.921,92	345,01
318,62	0,44	45	5.335,59	247,99	36	4.264,30	164,25
—	—	15	2.625,70	86,35	14	2.429,78	82,69
244,00	0,66	1	244,00	2,00	1	244,00	2,00
—	—	1	264,01	0,33	—	—	—
—	—	—	—	—	—	—	—
—	—	—	—	—	—	—	—
—	—	—	—	—	—	—	—
<b>8.753,36</b>	<b>1.218,88</b>	<b>58.471</b>	<b>564.757,30</b>	<b>89.972,60</b>	<b>25.821</b>	<b>258.782,37</b>	<b>38.089,53</b>

## Segue Tav. 7 — Aziende con coltivazioni legnose agrarie,

Superficie

CLASSI DI SUPERFICIE DELLE AZIENDE	T O T A L E		A Z I E N D E			
	Aziende	Superficie	Aziende	Vite		Aziende
				Superficie		
Ettari				totale delle aziende	a vite	
Fino a 0,10 . . . .	1.134	89,18	271	21,54	18,75	74
0,11- 0,20 . . . .	3.817	629,48	1.222	204,66	172,95	181
0,21- 0,30 . . . .	4.940	1.294,56	1.600	419,45	338,44	191
0,31- 0,40 . . . .	6.368	2.299,31	2.024	731,77	569,61	232
0,41- 0,50 . . . .	6.654	3.115,07	2.031	947,77	660,42	234
0,51- 0,75 . . . .	14.267	9.084,79	4.540	2.890,35	1.915,40	491
0,76- 1,00 . . . .	14.267	12.864,45	4.576	4.108,51	2.390,35	506
1,01- 1,50 . . . .	17.889	22.740,58	6.239	7.909,73	4.169,81	696
1,51- 2,00 . . . .	14.887	26.565,03	5.401	9.611,63	4.387,85	629
2,01- 2,50 . . . .	9.579	21.840,86	3.768	8.577,81	3.635,97	483
2,51- 3,00 . . . .	9.067	25.272,85	3.478	9.662,89	3.777,91	477
3,01- 3,50 . . . .	5.997	19.718,03	2.490	8.176,67	3.070,66	308
3,51- 4,00 . . . .	5.880	22.365,64	2.416	9.167,00	3.256,35	298
4,01- 4,50 . . . .	3.866	16.554,52	1.726	7.380,23	2.544,88	221
4,51- 5,00 . . . .	3.935	18.929,58	1.669	8.006,62	2.630,07	229
5,01- 7,50 . . . .	11.585	71.535,44	5.194	32.102,27	10.387,76	749
7,51- 10,00 . . . .	6.566	57.206,03	3.129	27.205,41	8.080,14	504
10,01- 12,50 . . . .	3.972	44.526,41	1.980	22.196,64	6.545,31	344
12,51- 15,00 . . . .	2.951	40.580,53	1.459	20.017,24	6.027,23	234
15,01- 20,00 . . . .	3.439	59.925,23	1.695	29.481,79	8.295,57	313
20,01- 25,00 . . . .	2.100	47.201,96	1.065	23.936,79	6.929,51	212
25,01- 30,00 . . . .	1.545	42.621,51	740	20.360,19	5.582,12	163
30,01- 40,00 . . . .	1.809	63.122,51	889	30.978,75	8.388,71	188
40,01- 50,00 . . . .	1.087	48.953,42	531	23.835,98	6.605,04	120
50,01- 75,00 . . . .	1.481	90.172,84	756	46.119,17	12.402,68	159
75,01- 100,00 . . . .	788	68.406,88	391	33.984,61	8.233,63	95
100,01- 150,00 . . . .	666	81.289,74	373	45.491,81	10.150,41	71
150,01- 200,00 . . . .	271	46.958,56	147	25.248,10	4.605,47	40
200,01- 250,00 . . . .	123	27.276,64	75	16.684,91	3.375,71	15
250,01- 500,00 . . . .	169	56.080,02	115	38.085,43	6.576,89	28
500,01-1.000,00 . . . .	27	17.504,28	19	12.447,41	537,93	6
1.000,01-2.500,00 . . . .	2	2.406,00	2	2.406,00	23,20	1
oltre 2.500 . . . . .	—	—	—	—	—	—
<b>TOTALE . . . . .</b>	<b>161.128</b>	<b>1.069.131,93</b>	<b>62.011</b>	<b>528.399,13</b>	<b>146.286,73</b>	<b>8.492</b>

Segue B - PER FORMA

ALTRA FORMA

CLASSI DI SUPERFICIE DELLE AZIENDE	T O T A L E		A Z I E N D E			
	Aziende	Superficie	Aziende	Vite		Aziende
				Superficie		
Ettari				totale delle aziende	a vite	
Fino a 0,10 . . . .	22.454	1.600,70	2.903	224,32	182,43	1.046
0,11- 0,20 . . . .	38.785	6.237,12	7.159	1.156,50	808,64	1.420
0,21- 0,30 . . . .	36.306	9.442,14	7.269	1.887,67	1.133,29	1.239
0,31- 0,40 . . . .	36.650	13.180,16	7.456	2.680,08	1.365,62	1.075
0,41- 0,50 . . . .	35.040	16.363,43	7.561	3.527,75	1.570,45	967
0,51- 0,75 . . . .	69.116	43.812,79	15.404	9.780,10	3.529,83	1.930
0,76- 1,00 . . . .	76.813	69.305,80	17.218	15.503,45	4.299,67	1.621
1,01- 1,50 . . . .	109.092	139.002,73	28.037	35.777,80	7.512,31	2.057
1,51- 2,00 . . . .	94.830	169.507,65	25.320	45.276,82	7.340,44	1.560
2,01- 2,50 . . . .	71.541	163.303,29	20.476	46.790,98	6.129,81	1.049
2,51- 3,00 . . . .	65.917	184.192,83	19.475	54.432,03	6.091,32	922
3,01- 3,50 . . . .	47.926	157.298,83	14.203	46.653,56	4.606,32	556
3,51- 4,00 . . . .	44.914	170.832,07	13.820	52.555,21	4.686,24	531
4,01- 4,50 . . . .	32.839	140.625,60	10.150	43.483,25	3.633,82	362
4,51- 5,00 . . . .	33.230	159.753,77	10.193	49.055,28	3.526,94	334
5,01- 7,50 . . . .	97.447	600.063,86	29.527	181.706,56	11.526,17	953
7,51- 10,00 . . . .	52.232	454.551,52	15.171	131.706,31	6.621,44	486
10,01- 12,50 . . . .	29.173	327.071,13	7.802	87.270,10	4.070,21	260
12,51- 15,00 . . . .	19.957	274.527,63	5.143	70.712,49	2.800,77	185
15,01- 20,00 . . . .	23.841	413.267,95	5.840	101.005,68	3.539,16	247
20,01- 25,00 . . . .	11.518	258.105,83	2.535	56.739,50	2.106,59	134
25,01- 30,00 . . . .	7.303	200.659,22	1.567	42.992,13	1.382,69	105
30,01- 40,00 . . . .	7.976	276.145,88	1.606	55.542,18	1.476,12	99
40,01- 50,00 . . . .	4.170	186.864,30	772	34.670,31	992,70	68
50,01- 75,00 . . . .	4.923	299.723,46	889	53.842,33	1.292,47	77
75,01- 100,00 . . . .	2.320	200.599,86	426	36.525,08	696,04	48
100,01- 150,00 . . . .	2.087	255.572,71	390	47.062,94	810,49	49
150,01- 200,00 . . . .	1.042	181.353,63	139	23.921,14	305,25	22
200,01- 250,00 . . . .	683	153.108,30	92	20.239,23	440,57	20
250,01- 500,00 . . . .	1.621	577.848,39	126	42.997,52	459,59	32
500,01-1.000,00 . . . .	1.023	721.593,23	50	32.341,16	229,55	7
1.000,01-2.500,00 . . . .	727	1.122.182,18	7	10.135,05	27,11	2
oltre 2.500 . . . . .	279	1.254.654,96	5	19.033,46	28,43	1
<b>TOTALE . . . . .</b>	<b>1.083.776</b>	<b>9.202.352,95</b>	<b>278.731</b>	<b>1.457.227,97</b>	<b>95.222,48</b>	<b>19.464</b>

C - PER ZONA

M O N T

per classe di superficie e principali coltivazioni praticate

in ettari

CHE PRATICANO LA CULTURA SPECIALIZZATA DI

Agrumi		Altre coltivazioni legnose agrarie						
Superficie		Aziende	Totale		Aziende	di cui olivo		
totale delle aziende	ad agrumi		Superficie			Superficie		
			totale delle aziende	ad altre coltivazioni legnose agrarie		totale delle aziende	ad olivo	
5,37	4,45	256	19,39	16,79	172	12,86	11,15	
28,12	22,34	800	132,02	104,37	523	85,86	66,84	
49,20	39,25	1.082	283,75	221,12	697	182,96	141,38	
83,44	60,91	1.410	509,15	377,19	878	316,66	228,70	
107,61	77,64	1.539	715,75	492,59	979	454,91	297,68	
310,58	211,13	3.467	2.212,91	1.409,86	2.178	1.385,77	840,27	
455,68	291,41	3.744	3.363,62	2.013,75	2.497	2.244,37	1.228,97	
871,60	482,71	5.268	6.671,58	3.602,98	3.618	4.584,97	2.259,35	
1.114,01	555,90	4.580	8.143,61	3.959,18	3.265	5.800,76	2.497,01	
1.092,98	500,51	3.243	7.391,12	3.318,08	2.322	5.297,83	2.091,41	
1.324,88	536,65	3.101	8.636,58	3.771,40	2.283	6.353,19	2.425,23	
1.006,42	375,05	2.204	7.225,51	2.892,42	1.631	5.350,34	1.865,42	
1.129,70	416,62	2.194	8.326,89	3.290,28	1.632	6.191,76	2.135,57	
943,28	334,09	1.501	6.429,60	2.387,09	1.103	4.721,39	1.519,81	
1.097,46	371,35	1.511	7.250,19	2.745,35	1.122	5.382,44	1.766,49	
4.649,32	1.344,69	4.773	29.496,97	10.643,75	3.662	22.602,51	7.158,20	
4.413,14	1.076,84	2.839	24.719,71	8.230,58	2.184	19.040,79	5.699,45	
3.836,14	861,31	1.687	18.899,25	5.867,66	1.296	14.511,59	3.949,74	
3.206,49	743,76	1.284	17.642,98	5.173,32	978	13.461,74	3.451,12	
5.452,55	1.070,92	1.571	27.397,97	7.707,45	1.210	21.096,77	5.161,20	
4.747,18	765,05	997	22.435,56	5.922,24	783	17.616,57	3.982,33	
4.469,11	686,52	718	19.792,15	5.256,08	553	15.234,16	3.533,21	
6.509,43	831,36	848	29.410,60	7.477,27	659	22.880,11	5.300,26	
5.368,72	534,61	508	22.823,46	5.068,40	395	17.747,31	3.562,89	
9.621,22	791,73	667	40.509,40	8.991,11	533	32.506,95	6.523,90	
8.292,49	713,08	353	30.523,30	6.141,33	270	23.429,24	3.900,79	
8.741,82	399,41	329	40.135,09	6.873,93	260	31.591,34	5.053,81	
7.017,40	341,03	141	24.128,55	4.084,79	110	18.739,45	2.549,70	
3.365,28	112,22	59	13.220,64	2.111,80	47	10.514,59	1.731,00	
9.293,08	143,84	89	29.439,09	4.231,29	67	21.841,01	3.122,88	
4.374,04	27,60	14	9.075,95	323,00	12	8.023,33	102,00	
1.179,00	103,00	2	2.406,00	205,20	2	2.406,00	72,20	
—	—	—	—	—	—	—	—	
<b>104.156,74</b>	<b>14.826,98</b>	<b>52.779</b>	<b>469.368,34</b>	<b>124.911,65</b>	<b>37.921</b>	<b>361.609,53</b>	<b>84.229,96</b>	

DI CONDUZIONE

DI CONDUZIONE

ALTIMETRICA

A G N A

71,73	58,45	3.419	244,07	202,75	2.113	156,46	130,79
220,93	143,20	6.881	1.108,88	803,84	4.757	768,49	556,04
316,77	176,54	7.015	1.819,87	1.180,86	4.980	1.292,88	812,64
382,04	188,99	7.048	2.529,20	1.537,65	4.994	1.792,42	1.040,45
443,09	200,66	6.558	3.047,46	1.641,03	4.645	2.163,81	1.097,51
1.210,01	481,44	13.310	8.430,39	4.034,07	9.132	5.786,74	2.585,21
1.434,16	472,54	14.000	12.540,74	5.190,34	9.787	8.788,94	3.337,29
2.572,81	753,73	19.476	24.751,90	8.490,13	13.504	17.199,12	5.280,13
2.738,10	691,66	16.484	29.333,31	8.590,04	11.315	20.178,05	5.246,41
2.362,81	550,10	11.974	27.301,38	7.132,25	8.327	19.022,55	4.369,62
2.551,13	480,78	11.031	30.728,67	7.229,38	7.775	21.691,59	4.486,12
1.816,81	344,47	7.703	25.283,78	5.535,53	5.274	17.333,11	3.308,32
2.002,86	356,37	7.083	26.854,80	5.566,96	4.974	17.881,57	3.371,54
1.546,95	269,82	5.106	21.858,84	4.294,55	3.466	14.849,32	2.573,82
1.596,89	294,12	4.846	23.277,63	4.340,89	3.420	16.454,17	2.661,75
5.862,38	897,30	14.104	86.549,72	14.788,08	9.784	60.041,29	8.900,22
4.196,90	605,60	6.869	59.667,19	8.481,93	4.852	42.196,28	5.122,26
2.906,57	373,74	3.658	40.960,83	5.757,59	2.585	28.974,65	3.457,14
2.537,89	392,38	2.442	33.580,90	4.449,07	1.719	23.677,53	2.732,63
4.263,99	442,91	2.788	48.347,90	5.631,53	1.946	33.746,54	3.611,49
2.997,46	334,37	1.353	30.269,73	3.678,14	952	21.304,04	2.320,84
2.894,15	264,61	873	23.965,19	2.663,17	610	16.737,59	1.624,09
3.416,14	286,71	992	34.432,96	3.812,90	697	24.195,23	2.674,44
3.062,64	253,47	514	23.204,23	2.448,87	344	15.554,62	1.487,20
4.657,64	442,36	678	41.587,00	3.902,89	473	29.103,08	2.524,81
4.121,91	136,27	332	28.704,94	2.716,29	235	20.371,51	1.578,69
5.820,58	205,51	283	34.446,72	3.037,73	208	25.114,59	2.133,09
3.732,14	88,09	129	22.489,24	1.458,22	90	15.697,78	1.026,61
4.468,40	56,73	91	20.241,27	1.338,45	63	14.035,55	628,62
11.339,27	237,74	135	46.486,19	2.142,44	91	31.463,25	1.688,56
4.460,29	58,35	62	41.819,68	1.353,81	39	26.302,90	981,66
2.997,42	11,80	15	25.663,06	251,91	8	14.811,69	146,50
2.527,99	37,00	11	55.687,85	305,99	8	30.888,41	206,01
<b>97.530,85</b>	<b>10.587,81</b>	<b>177.263</b>	<b>937.215,52</b>	<b>133.989,28</b>	<b>123.167</b>	<b>640.575,75</b>	<b>83.702,50</b>



## Segue TAV. 7 — Aziende con coltivazioni legnose agrarie,

Superficie

CLASSI DI SUPERFICIE DELLE AZIENDE	T O T A L E		A Z I E N D E			
	Aziende	Superficie	Aziende	Vite		Aziende
				Superficie		
Ettari				totale delle aziende	a vite	
Fino a 0,10 . . . .	48.109	3.452,25	9.559	723,00	593,79	4.132
0,11- 0,20 . . . .	84.290	13.681,11	20.532	3.376,34	2.592,40	4.953
0,21- 0,30 . . . .	77.131	20.117,59	20.340	5.338,33	3.707,50	4.190
0,31- 0,40 . . . .	84.059	30.338,58	22.530	8.187,25	5.245,31	3.675
0,41- 0,50 . . . .	77.680	36.285,64	22.029	10.313,00	6.161,16	3.263
0,51- 0,75 . . . .	149.733	94.763,21	44.635	28.260,67	14.832,95	6.492
0,76- 1,00 . . . .	163.178	146.939,88	51.509	46.220,05	20.824,82	5.874
1,01- 1,50 . . . .	206.773	267.721,49	71.692	91.492,33	33.590,72	7.805
1,51- 2,00 . . . .	179.789	321.480,38	66.650	118.938,26	36.576,88	5.773
2,01- 2,50 . . . .	122.307	279.642,86	50.152	114.621,48	30.494,70	3.815
2,51- 3,00 . . . .	115.254	322.395,94	47.965	133.920,82	31.771,70	3.365
3,01- 3,50 . . . .	81.348	267.533,99	36.488	119.779,65	25.336,23	2.354
3,51- 4,00 . . . .	79.220	301.901,80	35.651	135.601,78	26.444,45	2.014
4,01- 4,50 . . . .	54.461	233.614,46	25.499	109.240,62	19.529,22	1.461
4,51- 5,00 . . . .	57.310	275.706,81	26.714	128.183,90	21.438,99	1.334
5,01- 7,50 . . . .	168.189	1.039.270,74	81.124	501.141,56	70.202,37	4.117
7,51- 10,00 . . . .	97.276	848.746,81	47.138	410.446,86	44.461,68	2.257
10,01- 12,50 . . . .	54.602	614.756,82	25.673	288.585,32	26.596,23	1.377
12,51- 15,00 . . . .	38.207	328.586,64	17.381	239.090,50	18.931,37	912
15,01- 20,00 . . . .	42.640	740.112,02	18.646	322.313,18	22.838,86	1.140
20,01- 25,00 . . . .	20.084	451.187,06	8.292	185.920,75	12.440,82	653
25,01- 30,00 . . . .	12.539	345.650,96	4.768	131.056,40	8.617,10	501
30,01- 40,00 . . . .	13.376	465.148,68	5.094	176.190,11	10.515,91	624
40,01- 50,00 . . . .	7.314	329.295,87	2.669	119.625,66	7.204,67	367
50,01- 75,00 . . . .	8.747	534.214,95	3.304	201.605,70	11.497,05	506
75,01- 100,00 . . . .	4.207	365.095,54	1.526	132.385,61	7.095,07	295
100,01- 150,00 . . . .	3.730	456.967,35	1.433	176.234,67	8.413,02	257
150,01- 200,00 . . . .	1.771	306.512,05	684	117.846,82	4.025,82	132
200,01- 250,00 . . . .	859	191.562,64	318	70.523,70	2.263,58	76
250,01- 500,00 . . . .	1.536	526.494,55	523	176.817,20	5.654,42	121
500,01-1.000,00 . . . .	569	392.323,72	147	99.662,83	1.884,61	39
1.000,01-2.500,00 . . . .	235	343.626,04	34	45.270,77	257,09	9
oltre 2.500 . . . . .	68	309.167,87	9	37.388,49	45,83	2
<b>TOTALE . . . . .</b>	<b>2.056.591</b>	<b>11.398.296,30</b>	<b>770.708</b>	<b>4.486.303,61</b>	<b>542.086,32</b>	<b>73.885</b>

Segue C - PER ZONA  
C O L

CLASSI DI SUPERFICIE DELLE AZIENDE	T O T A L E		A Z I E N D E			
	Aziende	Superficie	Aziende	Vite		Aziende
				Superficie		
Ettari				totale delle aziende	a vite	
Fino a 0,10 . . . .	21.970	1.690,42	4.821	384,57	307,30	1.058
0,11- 0,20 . . . .	49.346	8.153,05	11.657	1.925,10	1.509,00	1.836
0,21- 0,30 . . . .	44.828	11.780,90	10.884	2.847,81	2.108,25	1.444
0,31- 0,40 . . . .	53.358	19.361,47	11.991	4.340,45	3.004,37	1.348
0,41- 0,50 . . . .	43.022	19.972,57	10.891	5.054,76	3.308,57	1.205
0,51- 0,75 . . . .	95.227	60.040,59	24.489	15.471,05	9.705,87	2.614
0,76- 1,00 . . . .	93.607	83.144,64	24.409	21.737,93	10.982,54	2.196
1,01- 1,50 . . . .	115.016	145.112,09	33.745	42.736,00	18.436,91	2.955
1,51- 2,00 . . . .	94.295	166.906,76	29.357	52.070,23	18.357,75	2.240
2,01- 2,50 . . . .	64.158	145.752,05	21.634	49.275,04	15.433,94	1.501
2,51- 3,00 . . . .	57.322	158.973,33	20.118	55.847,78	15.808,69	1.320
3,01- 3,50 . . . .	42.351	138.577,01	15.728	51.583,59	12.845,96	965
3,51- 4,00 . . . .	38.003	144.034,73	14.544	55.192,50	13.080,54	850
4,01- 4,50 . . . .	27.569	117.817,35	11.212	47.998,11	10.636,74	687
4,51- 5,00 . . . .	27.843	133.170,62	10.926	52.326,23	10.601,93	629
5,01- 7,50 . . . .	91.638	565.557,33	39.946	247.896,71	42.598,37	1.976
7,51- 10,00 . . . .	53.950	468.193,06	24.703	214.308,71	31.099,02	1.095
10,01- 12,50 . . . .	31.568	354.041,06	14.764	165.610,08	21.155,36	643
12,51- 15,00 . . . .	22.208	304.725,28	10.521	144.462,74	17.359,23	439
15,01- 20,00 . . . .	26.177	452.875,72	12.655	219.329,70	24.505,25	600
20,01- 25,00 . . . .	12.548	280.836,46	5.978	133.643,89	14.876,39	345
25,01- 30,00 . . . .	7.873	216.410,06	3.622	99.562,51	10.915,95	268
30,01- 40,00 . . . .	8.342	288.215,40	3.448	118.678,45	13.578,08	299
40,01- 50,00 . . . .	4.347	194.707,99	1.607	71.894,90	9.400,10	181
50,01- 75,00 . . . .	5.357	325.327,46	1.881	114.080,75	16.264,83	254
75,01- 100,00 . . . .	2.533	219.390,11	822	71.292,62	10.805,53	136
100,01- 150,00 . . . .	2.180	265.370,10	750	91.494,58	12.722,64	127
150,01- 200,00 . . . .	867	149.467,45	328	56.582,93	7.014,60	72
200,01- 250,00 . . . .	401	89.723,72	165	37.052,06	4.624,69	34
250,01- 500,00 . . . .	598	200.569,52	283	96.736,66	8.379,82	58
500,01-1.000,00 . . . .	159	107.860,69	74	50.096,06	2.069,60	22
1.000,01-2.500,00 . . . .	52	77.079,28	11	16.228,42	262,70	4
oltre 2.500 . . . . .	14	56.177,75	6	26.296,37	138,32	2
<b>TOTALE . . . . .</b>	<b>1.138.727</b>	<b>5.971.016,02</b>	<b>377.970</b>	<b>2.434.033,29</b>	<b>393.898,84</b>	<b>29.403</b>

P I A

per classe di superficie e principali coltivazioni praticate

in ettari

CHE PRATICANO LA CULTURA SPECIALIZZATA DI

Agrumi		Altre coltivazioni legnose agrarie					
		Totale				di cui olivo	
		Aziende	Superficie		Aziende	Superficie	
totale delle aziende	ad agrumi		totale delle aziende	ad altre coltivazioni legnose agrarie		totale delle aziende	ad olivo
265,94	216,41	10.351	741,92	636,85	6.789	486,09	411,71
767,87	568,54	19.635	3.172,79	2.534,88	13.217	2.129,78	1.656,34
1.069,18	749,53	19.087	4.961,13	3.603,79	13.177	3.425,26	2.403,98
1.307,20	832,64	20.926	7.536,68	5.185,13	13.715	4.927,26	3.237,75
1.494,34	895,05	18.960	8.794,84	5.575,35	13.101	6.083,37	3.640,76
4.084,86	2.186,91	39.381	24.944,05	14.678,65	26.486	16.770,96	9.136,05
5.218,90	2.512,53	42.188	37.799,40	19.906,97	29.053	26.091,20	12.450,74
9.821,12	4.048,40	56.950	72.402,55	33.366,81	40.146	51.154,90	21.252,17
10.176,13	3.704,83	49.510	88.225,96	35.780,67	35.340	63.063,33	22.917,49
8.627,03	2.865,80	35.058	79.945,73	29.379,35	25.113	57.326,54	18.905,78
9.325,55	2.827,65	32.176	89.741,19	30.608,91	23.423	65.402,32	20.082,89
7.689,88	2.163,62	22.590	74.176,39	23.807,38	16.052	52.781,55	15.517,24
7.605,97	1.939,06	21.542	81.844,84	24.188,54	15.556	59.107,73	15.989,28
6.233,17	1.572,48	15.100	64.688,87	18.225,77	10.957	46.964,74	12.183,11
6.382,01	1.701,18	15.190	72.932,17	19.296,99	10.687	51.379,74	12.541,83
25.389,64	5.608,44	44.333	273.271,66	65.918,67	31.576	194.852,17	43.591,96
19.591,56	3.862,59	24.126	210.169,57	44.326,64	17.222	150.209,91	30.170,08
15.425,22	2.693,80	13.124	147.406,41	28.913,95	9.413	105.763,96	19.932,99
12.543,97	1.986,24	8.868	122.051,66	22.037,36	6.565	90.481,51	15.670,77
19.836,12	3.013,88	10.028	173.884,24	30.022,54	7.379	128.121,29	20.922,97
14.646,51	2.000,63	4.943	110.988,53	18.759,53	3.785	85.003,01	13.349,82
13.784,23	2.158,62	3.230	89.052,41	14.844,33	2.513	69.348,80	10.653,57
21.616,88	2.409,82	3.542	122.788,70	20.807,79	2.825	97.896,64	15.394,48
16.411,73	1.630,28	2.023	91.051,16	14.551,70	1.596	71.849,14	10.789,29
31.026,45	2.535,86	2.543	155.210,17	21.954,34	2.063	125.956,16	16.658,82
25.750,23	1.633,12	1.256	108.932,33	13.492,09	1.006	87.362,85	9.576,92
31.332,51	1.251,95	1.168	142.931,09	16.862,04	941	115.020,55	13.063,35
22.959,76	1.023,19	572	98.832,32	10.150,71	468	80.726,44	7.326,42
17.003,20	879,29	284	63.268,55	5.418,50	230	51.298,67	4.267,68
41.037,69	831,97	466	159.430,86	11.605,05	375	127.261,40	8.806,17
26.028,16	505,01	141	96.498,17	5.501,76	118	80.408,90	4.502,62
10.599,90	368,72	41	54.886,57	1.994,15	35	46.429,94	1.651,14
7.260,06	1,93	13	50.009,27	241,60	12	46.554,77	213,80
<b>452.312,97</b>	<b>63.179,97</b>	<b>539.345</b>	<b>2.982.572,18</b>	<b>614.178,79</b>	<b>380.934</b>	<b>2.261.640,88</b>	<b>418.869,97</b>

N U R A

73,43	65,45	3.336	250,66	221,12	1.973	149,74	137,94
290,07	251,71	8.362	1.370,76	1.167,32	5.323	871,29	774,78
371,28	309,96	9.008	2.345,40	1.909,55	5.978	1.557,28	1.307,59
483,87	381,31	10.281	3.701,97	2.937,89	6.794	2.439,69	1.985,64
546,90	422,83	9.929	4.605,94	3.526,73	6.664	3.084,64	2.396,94
1.651,30	1.191,84	21.110	13.402,97	9.681,79	14.388	9.140,26	6.630,17
1.953,01	1.320,13	21.953	19.530,99	12.986,24	14.381	12.761,57	8.467,64
3.716,65	2.201,51	28.256	35.798,19	21.084,62	18.500	23.383,99	13.741,70
3.952,63	2.133,05	23.260	41.189,36	22.123,37	15.072	26.602,53	14.114,56
3.389,98	1.620,27	16.088	36.532,55	18.149,05	10.167	23.091,36	11.417,67
3.656,11	1.703,01	14.892	41.296,28	19.167,48	9.244	25.587,34	11.868,79
3.159,05	1.245,97	10.423	34.165,42	14.765,09	6.378	20.878,62	9.050,20
3.221,26	1.153,53	9.783	37.030,45	15.019,70	5.669	21.430,87	9.003,58
2.940,90	1.025,06	7.354	31.473,17	12.451,60	4.147	17.742,35	7.265,69
3.012,09	968,59	7.087	33.981,43	12.705,47	3.965	19.010,53	7.568,62
12.125,43	3.221,32	24.543	151.291,32	49.760,27	12.475	76.451,59	27.809,28
9.519,37	2.336,58	14.116	122.670,75	34.515,48	6.040	52.250,27	17.645,62
7.210,08	1.687,99	8.943	100.334,90	24.914,75	3.328	37.270,60	11.718,94
6.038,54	1.360,20	6.344	87.081,48	19.867,29	2.244	30.810,64	9.340,13
10.501,14	2.069,22	7.138	123.377,74	26.892,38	2.634	45.726,52	13.214,75
7.736,95	1.157,61	3.254	72.762,06	16.352,19	1.393	31.249,85	9.177,26
7.335,12	952,15	2.015	55.303,51	12.511,94	1.018	27.965,98	7.735,62
10.375,18	1.533,11	2.125	73.664,21	15.927,19	1.178	40.921,87	10.111,43
8.144,09	1.259,87	1.133	50.676,29	11.047,08	674	30.147,40	7.571,98
15.385,60	1.496,55	1.451	87.894,11	18.794,36	942	57.076,74	13.695,86
11.987,35	1.016,70	673	58.558,74	11.161,99	420	36.576,60	7.786,88
15.355,30	1.168,50	646	79.158,21	14.326,93	436	53.599,44	10.826,86
12.447,81	785,25	299	52.106,57	7.231,22	208	36.389,14	5.736,55
7.634,32	238,67	163	36.642,52	5.503,21	121	27.255,92	4.934,68
19.813,77	944,53	243	82.500,56	11.616,68	181	61.143,04	9.832,44
15.245,39	191,36	68	45.881,73	3.611,07	44	29.810,45	2.488,64
4.385,03	6,00	13	17.961,26	522,77	8	10.326,62	162,20
8.911,46	36,00	4	16.405,33	514,81	1	3.906,41	377,43
<b>222.570,46</b>	<b>37.455,83</b>	<b>274.293</b>	<b>1.650.946,83</b>	<b>452.968,63</b>	<b>161.988</b>	<b>896.611,14</b>	<b>275.898,06</b>

TAV. 8 — Aziende con coltivazioni legnose agrarie,

Superficie

A - PER FORMA

PROVINCIE E REGIONI FORME DI CONDUZIONE	T O T A L E		A Z I E N D E			
	Aziende	Superficie	Aziende	Superficie		Aziende
				totale delle aziende	a vite	
<b>TORINO</b> . . . . .	<b>92.364</b>	<b>554.822,40</b>	<b>34.185</b>	<b>122.937,32</b>	<b>12.794,78</b>	—
Conduzione diretta del coltivatore . . .	88.731	358.211,62	32.899	112.119,67	11.403,20	—
Conduzione con salariati e/o compartec.	2.467	183.689,75	525	4.150,81	399,07	—
Conduzione a colonia parziaria appoderata	1.132	12.823,27	748	6.630,48	985,38	—
Altra forma di conduzione . . . . .	34	97,76	13	36,36	7,13	—
<b>VERCELLI</b> . . . . .	<b>53.266</b>	<b>258.250,70</b>	<b>8.927</b>	<b>32.636,19</b>	<b>3.028,34</b>	—
Conduzione diretta del coltivatore . . .	44.364	164.904,67	8.494	28.760,08	2.660,35	—
Conduzione con salariati e/o compartec.	8.681	91.165,53	267	2.482,99	190,98	—
Conduzione a colonia parziaria appoderata	200	2.092,08	151	1.314,95	165,71	—
Altra forma di conduzione . . . . .	21	88,42	15	78,17	11,30	—
<b>NOVARA</b> . . . . .	<b>46.230</b>	<b>307.041,29</b>	<b>15.263</b>	<b>41.972,66</b>	<b>4.169,36</b>	—
Conduzione diretta del coltivatore . . .	44.811	133.191,55	15.070	40.036,46	4.053,98	—
Conduzione con salariati e/o compartec.	1.383	173.577,48	168	1.743,54	96,82	—
Conduzione a colonia parziaria appoderata	19	199,16	12	138,52	7,01	—
Altra forma di conduzione . . . . .	17	73,10	13	54,14	11,55	—
<b>CUNEO</b> . . . . .	<b>82.291</b>	<b>605.910,52</b>	<b>33.550</b>	<b>160.528,42</b>	<b>19.218,05</b>	—
Conduzione diretta del coltivatore . . .	75.157	384.852,76	30.480	137.467,04	15.821,69	—
Conduzione con salariati e/o compartec.	2.918	181.284,02	656	3.383,48	509,45	—
Conduzione a colonia parziaria appoderata	3.963	39.196,98	2.263	19.360,41	2.804,16	—
Altra forma di conduzione . . . . .	253	576,76	151	317,49	82,75	—
<b>ASTI</b> . . . . .	<b>41.872</b>	<b>139.577,71</b>	<b>37.718</b>	<b>130.270,31</b>	<b>45.919,35</b>	—
Conduzione diretta del coltivatore . . .	36.015	114.451,60	32.358	107.188,45	36.822,25	—
Conduzione con salariati e/o compartec.	1.043	5.549,31	756	4.138,43	1.239,88	—
Conduzione a colonia parziaria appoderata	3.074	17.263,78	2.981	16.839,24	6.660,17	—
Altra forma di conduzione . . . . .	1.740	2.313,02	1.623	2.104,19	1.197,05	—
<b>ALESSANDRIA</b> . . . . .	<b>59.323</b>	<b>314.069,81</b>	<b>42.497</b>	<b>202.277,94</b>	<b>46.462,31</b>	—
Conduzione diretta del coltivatore . . .	52.061	228.531,85	36.499	151.431,38	34.245,91	—
Conduzione con salariati e/o compartec.	2.184	50.910,28	1.399	19.247,90	2.848,02	—
Conduzione a colonia parziaria appoderata	4.148	32.972,27	3.906	30.552,67	8.884,91	—
Altra forma di conduzione . . . . .	930	1.655,41	693	1.045,99	483,47	—
<b>PIEMONTE</b> . . . . .	<b>375.346</b>	<b>2.179.672,43</b>	<b>172.140</b>	<b>690.622,84</b>	<b>131.592,19</b>	—
Conduzione diretta del coltivatore . . .	341.139	1.384.144,05	155.800	577.003,08	105.007,38	—
Conduzione con salariati e/o compartec.	18.676	686.176,37	3.771	35.147,15	5.284,22	—
Conduzione a colonia parziaria appoderata	12.536	104.547,54	10.061	74.836,27	19.507,34	—
Altra forma di conduzione . . . . .	2.995	4.804,47	2.508	3.636,34	1.793,25	—
<b>VALLE D'AOSTA</b> . . . . .	<b>13.137</b>	<b>212.789,28</b>	<b>5.401</b>	<b>25.637,68</b>	<b>1.072,83</b>	—
Conduzione diretta del coltivatore . . .	12.380	80.082,01	5.357	24.949,25	1.052,44	—
Conduzione con salariati e/o compartec.	757	132.707,27	44	688,43	20,39	—
Conduzione a colonia parziaria appoderata	—	—	—	—	—	—
Altra forma di conduzione . . . . .	—	—	—	—	—	—
<b>IMPERIA</b> . . . . .	<b>28.038</b>	<b>99.832,93</b>	<b>14.704</b>	<b>49.224,61</b>	<b>3.018,56</b>	<b>1.048</b>
Conduzione diretta del coltivatore . . .	26.263	62.811,97	14.188	44.620,31	2.859,74	972
Conduzione con salariati e/o compartec.	1.462	35.800,18	380	3.748,69	105,14	66
Conduzione a colonia parziaria appoderata	69	365,41	22	183,19	10,35	3
Altra forma di conduzione . . . . .	244	855,37	114	672,42	43,33	7
<b>SAVONA</b> . . . . .	<b>23.577</b>	<b>141.599,12</b>	<b>8.449</b>	<b>42.910,35</b>	<b>1.775,38</b>	<b>412</b>
Conduzione diretta del coltivatore . . .	20.001	88.801,39	7.388	35.805,02	1.396,63	335
Conduzione con salariati e/o compartec.	1.760	41.713,81	266	2.287,95	86,90	38
Conduzione a colonia parziaria appoderata	703	6.893,44	353	2.974,61	117,07	19
Altra forma di conduzione . . . . .	1.113	4.190,48	442	1.842,77	174,78	20
<b>GENOVA</b> . . . . .	<b>33.398</b>	<b>162.235,93</b>	<b>6.699</b>	<b>27.755,07</b>	<b>1.824,21</b>	<b>174</b>
Conduzione diretta del coltivatore . . .	29.345	125.319,85	5.959	24.266,72	1.533,18	123
Conduzione con salariati e/o compartec.	2.388	31.020,53	108	1.172,62	24,60	30
Conduzione a colonia parziaria appoderata	963	4.173,42	434	1.836,42	211,23	13
Altra forma di conduzione . . . . .	702	1.722,13	198	479,31	55,20	8

## per principali coltivazioni praticate e provincia

in ettari

DI CONDUZIONE

CHE PRATICANO LA CULTURA SPECIALIZZATA DI

Agrumi		Altre coltivazioni legnose agrarie					
Superficie		Aziende	Totale		di cui olivo		
totale delle aziende	ad agrumi		Superficie		Aziende	Superficie	
			totale delle aziende	ad altre coltivazioni legnose agrarie			totale delle aziende
—	—	4.014	17.014,97	1.274,18	—	—	—
—	—	3.622	13.761,88	1.068,32	—	—	—
—	—	250	2.160,77	136,00	—	—	—
—	—	137	1.066,44	67,83	—	—	—
—	—	5	25,88	2,03	—	—	—
—	—	3.305	15.228,57	1.989,37	—	—	—
—	—	2.951	11.463,33	1.638,55	—	—	—
—	—	311	3.274,83	272,02	—	—	—
—	—	39	473,28	28,00	—	—	—
—	—	4	17,13	0,80	—	—	—
—	—	1.132	3.331,74	233,52	—	—	—
—	—	1.040	2.427,63	200,10	—	—	—
—	—	80	864,81	27,97	—	—	—
—	—	1	3,60	0,78	—	—	—
—	—	11	35,70	4,67	—	—	—
—	—	18.696	87.005,92	9.032,07	—	—	—
—	—	14.870	71.741,26	7.613,35	—	—	—
—	—	491	3.186,43	520,74	—	—	—
—	—	1.264	11.901,47	867,08	—	—	—
—	—	71	176,76	30,90	—	—	—
—	—	4.986	23.578,83	1.517,60	—	—	—
—	—	4.321	18.990,19	1.265,06	—	—	—
—	—	142	1.028,63	84,73	—	—	—
—	—	452	3.451,10	155,38	—	—	—
—	—	71	109,01	12,43	—	—	—
—	—	2.618	17.102,48	814,77	—	—	—
—	—	2.135	10.863,58	595,37	—	—	—
—	—	134	3.389,79	86,36	—	—	—
—	—	321	2.818,29	126,90	—	—	—
—	—	28	30,82	6,14	—	—	—
—	—	32.751	163.262,61	14.811,51	—	—	—
—	—	28.939	129.247,87	12.380,75	—	—	—
—	—	1.408	13.905,26	1.127,82	—	—	—
—	—	2.214	19.714,18	1.245,97	—	—	—
—	—	190	395,30	56,97	—	—	—
—	—	126	549,27	36,31	—	—	—
—	—	114	489,68	29,59	—	—	—
—	—	12	59,59	6,72	—	—	—
—	—	—	—	—	—	—	—
—	—	—	—	—	—	—	—
1.983,08	150,90	20.014	56.842,37	13.545,28	19.210	55.908,51	13.184,84
1.790,56	138,48	19.193	50.556,96	12.670,54	18.452	49.839,84	12.359,85
147,44	11,26	630	5.247,35	647,18	586	5.078,22	629,01
19,90	0,78	40	301,33	88,21	36	282,41	74,87
5,18	0,38	151	736,73	139,35	136	708,04	131,11
1.115,07	68,20	11.998	45.723,31	8.611,77	8.832	36.802,48	5.819,54
700,87	49,13	10.338	36.579,05	6.983,81	7.694	29.821,05	4.746,37
289,17	8,54	503	4.390,08	544,25	333	3.624,85	374,80
89,73	7,62	393	2.165,55	446,71	292	1.506,68	253,15
35,30	2,91	764	2.588,63	637,00	513	1.849,90	445,22
388,72	25,47	12.815	40.202,71	7.977,63	10.166	29.883,66	6.352,28
230,98	15,80	10.808	34.279,49	6.191,47	8.308	24.661,63	4.714,28
98,94	4,01	587	1.721,55	334,21	532	1.283,10	311,06
51,62	4,67	858	3.115,55	1.103,79	815	2.936,84	1.013,70
7,18	0,99	562	1.086,12	348,16	501	1.002,09	313,24

## Segue Tav. 8 — Aziende con coltivazioni legnose agrarie.

Superficie

Segue A - PER FORMA

PROVINCIE E REGIONI FORME DI CONDUZIONE	TOTALE		AZIENDE			
	Aziende	Superficie	Aziende	Superficie		Aziende
				totale delle aziende	a vite	
<b>LA SPEZIA</b> . . . . .	<b>26.857</b>	<b>78.498,66</b>	<b>9.409</b>	<b>18.239,94</b>	<b>3.078,33</b>	<b>151</b>
Condizione diretta del coltivatore. . . . .	20.971	49.705,73	7.635	12.680,79	2.076,91	130
Condizione con salariati e/o compartec. . . . .	2.338	18.985,35	248	1.525,89	125,23	5
Condizione a colonia parziaria appoderata . . . . .	1.876	7.289,99	882	3.031,63	640,96	5
Altra forma di conduzione . . . . .	1.672	2.517,59	644	1.001,63	235,23	11
<b>LIGURIA</b> . . . . .	<b>111.870</b>	<b>482.166,64</b>	<b>39.261</b>	<b>138.129,97</b>	<b>9.696,48</b>	<b>1.785</b>
Condizione diretta del coltivatore. . . . .	96.580	326.638,94	35.170	117.372,84	7.866,46	1.560
Condizione con salariati e/o compartec. . . . .	7.948	127.519,87	1.002	8.735,15	341,87	139
Condizione a colonia parziaria appoderata . . . . .	3.611	18.722,26	1.691	8.025,85	979,61	40
Altra forma di conduzione . . . . .	3.731	9.285,57	1.398	3.996,13	508,54	46
<b>VARESE</b> . . . . .	<b>47.545</b>	<b>85.157,00</b>	<b>2.435</b>	<b>8.210,48</b>	<b>490,21</b>	<b>—</b>
Condizione diretta del coltivatore. . . . .	43.246	60.907,45	2.301	6.104,97	428,07	—
Condizione con salariati e/o compartec. . . . .	4.235	23.523,33	116	1.875,33	53,68	—
Condizione a colonia parziaria appoderata . . . . .	64	726,22	18	230,18	8,46	—
Altra forma di conduzione . . . . .	—	—	—	—	—	—
<b>COMO</b> . . . . .	<b>48.114</b>	<b>148.004,16</b>	<b>3.253</b>	<b>10.007,39</b>	<b>642,69</b>	<b>—</b>
Condizione diretta del coltivatore. . . . .	45.040	93.862,77	3.165	9.163,99	587,88	—
Condizione con salariati e/o compartec. . . . .	3.041	53.877,79	76	749,93	39,72	—
Condizione a colonia parziaria appoderata . . . . .	29	255,69	11	92,55	14,64	—
Altra forma di conduzione . . . . .	4	7,91	1	0,92	0,45	—
<b>SONDRIO</b> . . . . .	<b>22.772</b>	<b>222.179,16</b>	<b>13.344</b>	<b>37.501,47</b>	<b>3.259,08</b>	<b>—</b>
Condizione diretta del coltivatore. . . . .	22.098	58.793,26	13.089	35.259,16	2.921,22	—
Condizione con salariati e/o compartec. . . . .	673	163.374,90	255	2.242,31	337,86	—
Condizione a colonia parziaria appoderata . . . . .	—	—	—	—	—	—
Altra forma di conduzione . . . . .	1	11,00	—	—	—	—
<b>MILANO</b> . . . . .	<b>47.720</b>	<b>209.263,52</b>	<b>1.264</b>	<b>3.669,04</b>	<b>555,39</b>	<b>—</b>
Condizione diretta del coltivatore. . . . .	45.452	113.377,22	1.023	2.098,16	418,14	—
Condizione con salariati e/o compartec. . . . .	2.223	95.325,20	238	1.536,66	134,70	—
Condizione a colonia parziaria appoderata . . . . .	45	561,10	3	34,22	2,55	—
Altra forma di conduzione . . . . .	—	—	—	—	—	—
<b>BERGAMO</b> . . . . .	<b>43.789</b>	<b>226.577,69</b>	<b>7.615</b>	<b>24.057,16</b>	<b>4.087,05</b>	<b>—</b>
Condizione diretta del coltivatore. . . . .	37.996	135.405,07	5.445	14.745,84	2.075,48	—
Condizione con salariati e/o compartec. . . . .	1.188	69.946,26	207	1.930,89	270,95	—
Condizione a colonia parziaria appoderata . . . . .	4.083	20.687,00	1.711	7.145,78	1.636,95	—
Altra forma di conduzione . . . . .	522	539,36	252	234,65	103,67	—
<b>BRESCIA</b> . . . . .	<b>49.785</b>	<b>390.284,50</b>	<b>11.834</b>	<b>58.606,19</b>	<b>8.104,88</b>	<b>26</b>
Condizione diretta del coltivatore. . . . .	42.875	187.367,83	8.905	34.311,31	4.592,04	10
Condizione con salariati e/o compartec. . . . .	2.661	172.997,44	506	7.948,64	665,35	10
Condizione a colonia parziaria appoderata . . . . .	3.142	27.389,70	1.789	14.856,86	2.138,73	1
Altra forma di conduzione . . . . .	1.107	2.529,53	634	1.489,38	708,76	5
<b>PAVIA</b> . . . . .	<b>41.352</b>	<b>262.956,66</b>	<b>16.672</b>	<b>68.598,89</b>	<b>12.798,04</b>	<b>—</b>
Condizione diretta del coltivatore. . . . .	36.462	164.055,74	14.009	53.377,87	9.249,20	—
Condizione con salariati e/o compartec. . . . .	2.501	86.274,72	619	4.504,22	931,26	—
Condizione a colonia parziaria appoderata . . . . .	998	9.822,23	866	8.402,10	1.511,79	—
Altra forma di conduzione . . . . .	1.391	2.803,97	1.178	2.314,70	1.100,79	—
<b>CREMONA</b> . . . . .	<b>14.811</b>	<b>155.627,15</b>	<b>2.463</b>	<b>30.051,44</b>	<b>1.178,87</b>	<b>—</b>
Condizione diretta del coltivatore. . . . .	12.857	89.546,89	2.081	18.852,32	937,52	—
Condizione con salariati e/o compartec. . . . .	1.450	60.685,61	209	9.332,82	144,29	—
Condizione a colonia parziaria appoderata . . . . .	384	5.111,42	148	1.788,40	86,99	—
Altra forma di conduzione . . . . .	120	283,23	25	77,90	10,07	—
<b>MANTOVA</b> . . . . .	<b>25.266</b>	<b>209.632,67</b>	<b>10.451</b>	<b>115.144,56</b>	<b>5.462,89</b>	<b>—</b>
Condizione diretta del coltivatore. . . . .	21.276	156.105,97	8.711	89.275,38	4.101,18	—
Condizione con salariati e/o compartec. . . . .	1.161	23.998,24	311	8.494,64	308,86	—
Condizione a colonia parziaria appoderata . . . . .	2.640	29.035,11	1.402	17.281,74	1.041,61	—
Altra forma di conduzione . . . . .	189	493,35	27	92,80	11,24	—

per principali coltivazioni praticate e provincia

in ettari

DI CONDUZIONE

CHE PRATICANO LA COLTURA SPECIALIZZATA DI

Agrumi		Altre coltivazioni legnose agrarie					
Superficie		Aziende	Totale		Aziende	di cui olivo	
totale delle aziende	ad agrumi		totale delle aziende	ad altre coltivazioni legnose agrarie		totale delle aziende	ad olivo
<b>335,30</b>	<b>19,42</b>	<b>8.928</b>	<b>17.194,46</b>	<b>3.514,17</b>	<b>8.209</b>	<b>15.896,30</b>	<b>3.219,44</b>
225,80	16,64	7.037	11.613,75	2.061,18	6.570	11.133,91	1.922,47
59,24	0,79	262	1.356,02	145,87	238	1.318,17	134,11
40,55	0,93	858	3.115,02	816,67	676	2.384,00	688,02
9,71	1,06	771	1.109,67	490,45	725	1.060,22	474,84
<b>3.802,17</b>	<b>263,99</b>	<b>53.755</b>	<b>159.962,85</b>	<b>33.648,85</b>	<b>46.407</b>	<b>138.490,95</b>	<b>28.586,10</b>
2.948,21	220,05	47.376	133.029,25	27.907,00	41.024	115.456,43	23.742,97
594,79	24,60	1.982	12.715,00	1.671,51	1.689	11.304,34	1.448,98
201,80	14,00	2.149	8.697,45	2.455,38	1.819	7.109,93	2.029,74
57,37	5,34	2.248	5.521,15	1.614,96	1.875	4.620,25	1.364,41
—	—	<b>783</b>	<b>2.631,62</b>	<b>161,22</b>	—	—	—
—	—	651	1.336,80	106,97	—	—	—
—	—	124	1.214,55	53,38	—	—	—
—	—	8	80,27	0,87	—	—	—
—	—	—	—	—	—	—	—
—	—	<b>418</b>	<b>2.586,84</b>	<b>122,37</b>	<b>132</b>	<b>605,52</b>	<b>23,42</b>
—	—	317	1.149,42	57,07	123	528,10	17,23
—	—	98	1.428,95	63,81	9	77,42	6,19
—	—	2	4,97	0,99	—	—	—
—	—	1	3,50	0,50	—	—	—
—	—	<b>2.071</b>	<b>8.548,25</b>	<b>526,49</b>	—	—	—
—	—	1.952	6.746,95	419,49	—	—	—
—	—	119	1.801,30	107,00	—	—	—
—	—	—	—	—	—	—	—
—	—	—	—	—	—	—	—
—	—	<b>163</b>	<b>1.878,09</b>	<b>180,47</b>	—	—	—
—	—	121	386,25	25,98	—	—	—
—	—	40	1.479,10	153,42	—	—	—
—	—	2	12,74	1,07	—	—	—
—	—	—	—	—	—	—	—
—	—	<b>532</b>	<b>1.653,79</b>	<b>147,63</b>	<b>102</b>	<b>270,95</b>	<b>30,70</b>
—	—	345	660,23	65,11	77	195,24	19,21
—	—	54	518,40	34,39	1	1,21	0,53
—	—	113	458,47	43,68	12	62,60	7,67
—	—	20	16,69	4,45	12	11,90	3,29
<b>357,56</b>	<b>4,83</b>	<b>2.294</b>	<b>15.000,57</b>	<b>2.020,60</b>	<b>1.647</b>	<b>10.192,87</b>	<b>1.461,21</b>
24,60	1,30	1.456	6.881,79	989,08	996	4.297,95	695,04
306,51	1,21	243	4.215,59	346,71	191	2.724,50	231,57
20,00	1,00	444	3.579,46	573,30	365	2.965,99	466,10
6,45	1,32	151	323,73	111,51	95	204,43	68,50
—	—	<b>767</b>	<b>5.885,99</b>	<b>319,91</b>	—	—	—
—	—	599	2.769,16	224,06	—	—	—
—	—	75	2.387,22	57,34	—	—	—
—	—	54	627,10	25,58	—	—	—
—	—	39	102,51	12,93	—	—	—
—	—	<b>89</b>	<b>3.550,36</b>	<b>188,64</b>	—	—	—
—	—	48	357,01	38,56	—	—	—
—	—	38	3.155,71	147,67	—	—	—
—	—	3	37,64	2,41	—	—	—
—	—	—	—	—	—	—	—
—	—	<b>2.312</b>	<b>21.640,49</b>	<b>2.466,78</b>	—	—	—
—	—	1.727	14.033,26	1.289,61	—	—	—
—	—	159	3.883,49	634,29	—	—	—
—	—	417	3.707,29	531,29	—	—	—
—	—	9	16,45	11,59	—	—	—

Segue TAV. 8 — Aziende con coltivazioni legnose agrarie,  
Superficie

Segue A - PER FORMA

PROVINCIE E REGIONI  FORME DI CONDUZIONE	T O T A L E		A Z I E N D E			
	Aziende	Superficie	Aziende	Vite		Aziende
				Superficie		
				totale delle aziende	a vite	
<b>LOMBARDIA . . . . .</b>	<b>341.154</b>	<b>1.909.682,51</b>	<b>69.331</b>	<b>355.846,62</b>	<b>36.574,10</b>	<b>26</b>
Conduzione diretta del coltivatore . . .	307.302	1.059.422,20	58.729	263.189,00	25.310,73	10
Conduzione con salariati e/o compartec.	19.133	750.003,49	2.537	38.615,44	2.886,67	10
Conduzione a colonia parziaria appoderata	11.385	93.588,47	5.948	49.831,83	6.441,72	1
Altra forma di conduzione . . . . .	3.334	6.668,35	2.117	4.210,35	1.934,98	5
<b>BOLZANO-BOZEN . . . . .</b>	<b>29.131</b>	<b>614.279,37</b>	<b>7.227</b>	<b>58.917,91</b>	<b>6.215,87</b>	<b>—</b>
Conduzione diretta del coltivatore . . .	25.718	314.439,71	6.200	42.695,45	4.648,32	—
Conduzione con salariati e/o compartec.	2.325	296.729,40	255	13.626,49	676,13	—
Conduzione a colonia parziaria appoderata	124	1.002,47	110	867,33	220,41	—
Altra forma di conduzione . . . . .	964	2.107,79	662	1.728,64	671,01	—
<b>TRENTO . . . . .</b>	<b>56.949</b>	<b>520.682,16</b>	<b>19.734</b>	<b>56.209,20</b>	<b>10.114,90</b>	<b>—</b>
Conduzione diretta del coltivatore . . .	52.258	133.536,96	17.337	44.168,53	6.592,60	—
Conduzione con salariati e/o compartec.	2.464	378.496,49	534	4.666,71	534,32	—
Conduzione a colonia parziaria appoderata	601	3.729,48	490	3.076,40	886,78	—
Altra forma di conduzione . . . . .	1.626	4.919,23	1.373	4.297,56	2.101,20	—
<b>TRENTINO-ALTO ADIGE . . . . .</b>	<b>86.080</b>	<b>1.134.961,53</b>	<b>26.961</b>	<b>115.127,11</b>	<b>16.330,77</b>	<b>—</b>
Conduzione diretta del coltivatore . . .	77.976	447.976,67	23.537	86.863,98	11.240,92	—
Conduzione con salariati e/o compartec.	4.789	675.225,89	789	18.293,20	1.210,45	—
Conduzione a colonia parziaria appoderata	725	4.731,95	600	3.943,73	1.107,19	—
Altra forma di conduzione . . . . .	2.590	7.027,02	2.035	6.026,20	2.772,21	—
<b>VERONA . . . . .</b>	<b>45.916</b>	<b>280.301,65</b>	<b>18.995</b>	<b>111.445,58</b>	<b>17.616,86</b>	<b>—</b>
Conduzione diretta del coltivatore . . .	37.624	169.872,83	13.958	65.867,14	9.376,93	—
Conduzione con salariati e/o compartec.	1.395	42.503,18	601	14.084,90	1.250,27	—
Conduzione a colonia parziaria appoderata	5.820	46.344,97	3.776	30.594,93	6.405,20	—
Altra forma di conduzione . . . . .	1.077	1.580,67	660	898,61	584,46	—
<b>VICENZA . . . . .</b>	<b>52.454</b>	<b>242.284,49</b>	<b>12.979</b>	<b>73.273,07</b>	<b>6.001,22</b>	<b>—</b>
Conduzione diretta del coltivatore . . .	49.458	174.587,55	11.538	56.812,95	4.655,55	—
Conduzione con salariati e/o compartec.	882	52.204,52	344	6.569,89	466,68	—
Conduzione a colonia parziaria appoderata	1.851	15.093,89	1.009	9.766,30	829,59	—
Altra forma di conduzione . . . . .	263	398,53	88	123,93	49,40	—
<b>BELLUNO . . . . .</b>	<b>33.807</b>	<b>286.643,40</b>	<b>2.335</b>	<b>11.422,33</b>	<b>686,51</b>	<b>—</b>
Conduzione diretta del coltivatore . . .	32.476	113.380,53	2.264	9.283,81	654,81	—
Conduzione con salariati e/o compartec.	564	164.110,73	20	1.297,63	10,49	—
Conduzione a colonia parziaria appoderata	738	9.115,68	51	840,89	21,21	—
Altra forma di conduzione . . . . .	29	36,46	—	—	—	—
<b>TREVISO . . . . .</b>	<b>61.783</b>	<b>224.197,47</b>	<b>25.832</b>	<b>129.444,06</b>	<b>20.497,24</b>	<b>—</b>
Conduzione diretta del coltivatore . . .	51.346	133.100,94	18.484	61.502,43	8.946,92	—
Conduzione con salariati e/o compartec.	1.535	21.769,39	581	7.435,23	889,64	—
Conduzione a colonia parziaria appoderata	7.443	64.560,95	6.190	57.790,66	10.285,87	—
Altra forma di conduzione . . . . .	1.459	4.766,19	577	2.715,74	374,81	—
<b>VENEZIA . . . . .</b>	<b>34.463</b>	<b>164.783,15</b>	<b>19.326</b>	<b>130.503,52</b>	<b>12.320,70</b>	<b>—</b>
Conduzione diretta del coltivatore . . .	28.672	75.122,34	15.105	53.624,10	5.430,73	—
Conduzione con salariati e/o compartec.	1.063	36.742,61	549	28.683,28	1.175,36	—
Conduzione a colonia parziaria appoderata	4.286	52.370,59	3.607	48.117,78	5.693,25	—
Altra forma di conduzione . . . . .	442	547,61	65	78,36	21,36	—
<b>PADOVA . . . . .</b>	<b>61.374</b>	<b>187.789,20</b>	<b>27.770</b>	<b>127.657,73</b>	<b>11.733,42</b>	<b>—</b>
Conduzione diretta del coltivatore . . .	58.968	157.968,71	26.215	102.719,24	9.620,45	—
Conduzione con salariati e/o compartec.	941	19.270,78	571	16.456,11	1.287,63	—
Conduzione a colonia parziaria appoderata	1.291	10.271,43	931	8.385,35	806,33	—
Altra forma di conduzione . . . . .	174	278,28	53	97,03	19,01	—
<b>ROVIGO . . . . .</b>	<b>22.069</b>	<b>140.193,53</b>	<b>8.328</b>	<b>86.552,15</b>	<b>2.680,80</b>	<b>—</b>
Conduzione diretta del coltivatore . . .	20.736	98.691,65	7.692	62.019,87	2.113,91	—
Conduzione con salariati e/o compartec.	709	35.505,26	326	21.148,41	432,94	—
Conduzione a colonia parziaria appoderata	584	5.974,26	294	3.378,43	131,30	—
Altra forma di conduzione . . . . .	40	22,36	16	5,44	2,65	—

## per principali coltivazioni praticate e provincia

in ettari

DI CONDUZIONE

CHE PRATICANO LA COLTURA SPECIALIZZATA DI

Agrumi		Altre coltivazioni legnose agrarie					
Superficie		Aziende	Totale		di cui olivo		
totale delle aziende	ad agrumi		Superficie		Aziende	Superficie	
			totale delle aziende	ad altre coltivazioni legnose agrarie			totale delle aziende
<b>357,56</b>	<b>4,83</b>	<b>9.429</b>	<b>63.376,00</b>	<b>6.134,11</b>	<b>1.881</b>	<b>11.069,34</b>	<b>1.515,33</b>
24,60	1,30	7.216	34.320,87	3.215,93	1.196	5.021,29	731,48
306,51	1,21	950	20.084,31	1.598,01	201	2.803,13	238,29
20,00	1,00	1.043	8.507,94	1.179,19	377	3.028,59	473,77
6,45	1,32	220	462,88	140,98	107	216,33	71,79
—	—	<b>9.146</b>	<b>61.616,49</b>	<b>12.949,84</b>	—	—	—
—	—	8.048	42.108,61	10.242,50	—	—	—
—	—	373	16.896,40	1.513,98	—	—	—
—	—	98	816,90	373,12	—	—	—
—	—	627	1.794,58	820,24	—	—	—
—	—	<b>10.373</b>	<b>30.400,50</b>	<b>6.718,88</b>	<b>1.132</b>	<b>2.810,07</b>	<b>302,77</b>
—	—	9.070	21.276,18	5.186,15	895	1.963,23	190,96
—	—	481	5.310,37	750,21	32	151,71	20,09
—	—	350	2.188,96	472,04	49	261,65	25,60
—	—	472	1.624,99	310,48	156	433,48	66,12
—	—	<b>19.519</b>	<b>92.016,99</b>	<b>19.668,72</b>	<b>1.132</b>	<b>2.810,07</b>	<b>302,77</b>
—	—	17.118	63.384,79	15.428,65	895	1.963,23	190,96
—	—	854	22.206,77	2.264,19	32	151,71	20,09
—	—	448	3.005,86	845,16	49	261,65	25,60
—	—	1.099	3.419,57	1.130,72	156	433,48	66,12
—	—	<b>11.416</b>	<b>73.406,43</b>	<b>16.923,90</b>	<b>3.507</b>	<b>18.164,67</b>	<b>2.127,20</b>
—	—	7.905	39.331,68	9.431,21	2.447	9.331,05	1.357,93
—	—	499	10.755,36	1.964,85	178	1.844,18	183,10
—	—	2.782	22.875,88	5.364,06	785	6.792,43	548,77
—	—	230	443,51	163,78	97	197,01	37,40
—	—	<b>890</b>	<b>6.733,26</b>	<b>386,37</b>	<b>616</b>	<b>3.870,68</b>	<b>165,15</b>
—	—	698	3.919,75	203,14	509	2.549,28	116,59
—	—	63	1.749,24	130,07	15	684,82	16,00
—	—	116	1.050,12	49,94	80	623,67	30,58
—	—	13	14,15	3,22	12	12,91	1,98
—	—	<b>518</b>	<b>4.927,10</b>	<b>121,78</b>	—	—	—
—	—	456	2.749,23	81,46	—	—	—
—	—	12	1.373,05	9,98	—	—	—
—	—	50	804,82	30,34	—	—	—
—	—	—	—	—	—	—	—
—	—	<b>1.247</b>	<b>10.238,00</b>	<b>699,22</b>	<b>44</b>	<b>667,25</b>	<b>19,27</b>
—	—	796	3.837,53	288,47	35	180,18	12,93
—	—	99	2.773,78	171,87	3	434,25	2,25
—	—	335	3.492,27	228,82	4	44,58	3,34
—	—	17	132,42	10,06	2	8,24	0,75
—	—	<b>2.120</b>	<b>20.246,56</b>	<b>2.729,20</b>	—	—	—
—	—	1.267	4.118,43	781,91	—	—	—
—	—	129	8.296,86	739,46	—	—	—
—	—	717	7.825,92	1.205,64	—	—	—
—	—	7	5,35	2,19	—	—	—
—	—	<b>2.898</b>	<b>22.777,14</b>	<b>2.870,42</b>	<b>101</b>	<b>781,47</b>	<b>34,30</b>
—	—	2.641	16.219,81	2.339,21	92	317,91	23,59
—	—	120	5.047,39	383,65	7	405,76	8,66
—	—	129	1.455,93	139,06	2	57,80	2,05
—	—	8	54,01	8,50	—	—	—
—	—	<b>1.775</b>	<b>27.022,98</b>	<b>2.949,14</b>	—	—	—
—	—	1.526	18.045,16	1.646,32	—	—	—
—	—	152	7.953,16	1.081,99	—	—	—
—	—	95	1.023,46	220,53	—	—	—
—	—	2	1,20	0,30	—	—	—



Segue Tav. 8 — Aziende con coltivazioni legnose agrarie,  
Superficie

Segue A - PER FORMA

PROVINCIE E REGIONI FORME DI CONDUZIONE	T O T A L E		A Z I E N D E			
	Aziende	Superficie	Aziende	Vite		Aziende
				totale delle aziende	a vite	
<b>VENETO . . . . .</b>	<b>311.866</b>	<b>1.506.192,89</b>	<b>115.565</b>	<b>670.298,44</b>	<b>71.536,75</b>	—
Condizione diretta del coltivatore . . . .	279.280	922.724,55	95.256	411.829,54	40.799,30	—
Condizione con salariati e/o compartec.	7.089	372.106,47	2.992	95.675,45	5.513,01	—
Condizione a colonia parziaria appoderata	22.013	203.731,77	15.858	158.874,34	24.172,75	—
Altra forma di conduzione . . . . .	3.484	7.630,10	1.459	3.919,11	1.051,69	—
<b>UDINE . . . . .</b>	<b>91.941</b>	<b>569.852,17</b>	<b>23.189</b>	<b>147.358,42</b>	<b>10.408,46</b>	—
Condizione diretta del coltivatore . . . .	83.490	301.067,60	18.659	83.101,52	5.612,28	—
Condizione con salariati e/o compartec.	2.250	213.047,20	597	17.382,58	1.079,64	—
Condizione a colonia parziaria appoderata	3.958	47.372,41	3.140	40.420,68	3.136,21	—
Altra forma di conduzione . . . . .	1.543	8.364,96	793	6.453,64	580,33	—
<b>GORIZIA . . . . .</b>	<b>6.136</b>	<b>29.781,68</b>	<b>3.008</b>	<b>21.022,44</b>	<b>1.792,14</b>	—
Condizione diretta del coltivatore . . . .	5.181	17.604,79	2.335	11.583,31	994,50	—
Condizione con salariati e/o compartec.	335	5.854,83	110	3.356,35	214,09	—
Condizione a colonia parziaria appoderata	455	5.574,42	425	5.406,26	468,41	—
Altra forma di conduzione . . . . .	165	747,64	138	676,52	115,14	—
<b>TRIESTE . . . . .</b>	<b>4.268</b>	<b>16.377,80</b>	<b>2.524</b>	<b>6.369,76</b>	<b>658,84</b>	—
Condizione diretta del coltivatore . . . .	4.152	11.167,16	2.445	5.834,70	574,71	—
Condizione con salariati e/o compartec.	50	5.004,45	20	337,28	25,28	—
Condizione a colonia parziaria appoderata	49	197,73	47	191,87	55,51	—
Altra forma di conduzione . . . . .	17	8,46	12	5,91	3,34	—
<b>FRIULI-VENEZIA GIULIA . . . . .</b>	<b>101.645</b>	<b>616.011,65</b>	<b>28.721</b>	<b>174.750,62</b>	<b>12.859,44</b>	—
Condizione diretta del coltivatore . . . .	92.823	329.839,55	23.439	100.519,53	7.181,49	—
Condizione con salariati e/o compartec.	2.635	223.906,48	727	21.076,21	1.319,01	—
Condizione a colonia parziaria appoderata	4.462	53.144,56	3.612	46.018,81	3.660,13	—
Altra forma di conduzione . . . . .	1.725	9.121,06	943	7.136,07	698,81	—
<b>PIACENZA . . . . .</b>	<b>22.515</b>	<b>231.713,40</b>	<b>10.941</b>	<b>93.016,66</b>	<b>5.406,01</b>	—
Condizione diretta del coltivatore . . . .	19.342	158.642,07	8.459	66.957,90	3.703,52	—
Condizione con salariati e/o compartec.	1.069	49.624,46	374	11.037,11	696,16	—
Condizione a colonia parziaria appoderata	1.839	22.519,42	1.208	14.379,69	755,27	—
Altra forma di conduzione . . . . .	265	927,45	200	641,96	251,06	—
<b>PARMA . . . . .</b>	<b>30.564</b>	<b>308.835,87</b>	<b>2.544</b>	<b>34.435,45</b>	<b>778,93</b>	—
Condizione diretta del coltivatore . . . .	23.360	194.367,97	1.613	17.536,23	407,05	—
Condizione con salariati e/o compartec.	1.254	38.398,16	142	4.707,81	100,18	—
Condizione a colonia parziaria appoderata	5.884	75.954,39	780	12.176,65	269,95	—
Altra forma di conduzione . . . . .	66	115,35	9	14,76	1,75	—
<b>REGGIO NELL'EMILIA . . . . .</b>	<b>31.574</b>	<b>206.806,05</b>	<b>2.861</b>	<b>26.002,09</b>	<b>1.414,91</b>	—
Condizione diretta del coltivatore . . . .	23.179	104.395,93	1.582	10.024,16	625,91	—
Condizione con salariati e/o compartec.	966	33.404,11	134	4.821,02	134,77	—
Condizione a colonia parziaria appoderata	7.333	68.811,13	1.139	11.131,00	652,80	—
Altra forma di conduzione . . . . .	96	194,88	6	25,91	1,43	—
<b>MODENA . . . . .</b>	<b>37.738</b>	<b>244.180,25</b>	<b>6.811</b>	<b>55.399,36</b>	<b>3.304,37</b>	—
Condizione diretta del coltivatore . . . .	23.913	115.540,86	2.821	16.520,19	912,14	—
Condizione con salariati e/o compartec.	2.362	36.061,27	440	7.075,61	470,88	—
Condizione a colonia parziaria appoderata	11.220	92.080,83	3.539	31.784,15	1.918,37	—
Altra forma di conduzione . . . . .	243	497,29	11	19,41	2,98	—
<b>BOLOGNA . . . . .</b>	<b>37.356</b>	<b>335.978,34</b>	<b>11.038</b>	<b>133.414,13</b>	<b>5.902,69</b>	—
Condizione diretta del coltivatore . . . .	22.021	117.746,58	4.059	30.739,66	1.470,84	—
Condizione con salariati e/o compartec.	2.554	60.457,61	839	21.277,08	784,13	—
Condizione a colonia parziaria appoderata	12.555	157.494,78	6.069	81.284,38	3.620,45	—
Altra forma di conduzione . . . . .	226	279,37	71	113,01	27,27	—
<b>FERRARA . . . . .</b>	<b>22.493</b>	<b>204.837,03</b>	<b>5.717</b>	<b>73.569,80</b>	<b>2.866,23</b>	—
Condizione diretta del coltivatore . . . .	17.766	112.117,26	4.531	44.135,30	1.738,91	—
Condizione con salariati e/o compartec.	1.772	61.269,22	357	18.202,93	485,65	—
Condizione a colonia parziaria appoderata	2.763	30.698,34	809	11.087,87	633,18	—
Altra forma di conduzione . . . . .	192	752,21	20	143,70	8,49	—

per principali coltivazioni praticate e provincia

in ettari

DI CONDUZIONE

CHE PRATICANO LA COLTURA SPECIALIZZATA DI

Agrumi		Altre coltivazioni legnose agrarie					
Superficie		Aziende	Totale		di cui olivo	Superficie	
totale delle aziende	ad agrumi		totale delle aziende	ad altre coltivazioni legnose agrarie		Aziende	totale delle aziende
—	—	<b>20.864</b>	<b>165.349,47</b>	<b>26.680,03</b>	<b>4.268</b>	<b>23.484,07</b>	<b>2.345,92</b>
—	—	15.289	88.221,59	14.771,72	3.083	12.378,42	1.511,04
—	—	1.074	37.948,84	4.481,87	203	3.369,01	210,01
—	—	4.224	38.528,40	7.238,39	871	7.518,48	584,74
—	—	277	650,64	188,05	111	218,16	40,13
—	—	<b>1.966</b>	<b>26.551,91</b>	<b>1.939,50</b>	—	—	—
—	—	1.415	8.539,56	736,68	—	—	—
—	—	162	12.712,36	799,95	—	—	—
—	—	319	4.594,91	339,30	—	—	—
—	—	70	705,08	63,57	—	—	—
—	—	<b>943</b>	<b>9.835,93</b>	<b>704,74</b>	—	—	—
—	—	640	3.936,16	293,18	—	—	—
—	—	63	2.853,98	219,66	—	—	—
—	—	209	2.906,57	180,30	—	—	—
—	—	31	139,22	11,60	—	—	—
—	—	<b>320</b>	<b>677,23</b>	<b>45,35</b>	<b>53</b>	<b>141,00</b>	<b>4,78</b>
—	—	293	539,86	37,83	52	136,00	4,73
—	—	6	53,45	1,29	—	—	—
—	—	18	80,57	5,62	1	5,00	0,05
—	—	3	3,35	0,61	—	—	—
—	—	<b>3.229</b>	<b>37.065,07</b>	<b>2.689,59</b>	<b>53</b>	<b>141,00</b>	<b>4,78</b>
—	—	2.348	13.015,58	1.067,69	52	136,00	4,73
—	—	231	15.619,79	1.020,90	—	—	—
—	—	546	7.582,05	525,22	1	5,00	0,05
—	—	104	847,65	75,78	—	—	—
—	—	<b>516</b>	<b>7.513,84</b>	<b>401,88</b>	—	—	—
—	—	328	2.908,52	214,24	—	—	—
—	—	88	3.325,08	145,34	—	—	—
—	—	92	1.275,91	40,78	—	—	—
—	—	8	4,33	1,52	—	—	—
—	—	<b>284</b>	<b>3.778,63</b>	<b>152,11</b>	—	—	—
—	—	156	1.429,73	53,63	—	—	—
—	—	44	1.106,71	58,68	—	—	—
—	—	83	1.241,54	39,70	—	—	—
—	—	1	0,65	0,10	—	—	—
—	—	<b>602</b>	<b>4.489,97</b>	<b>377,60</b>	—	—	—
—	—	330	1.624,28	153,76	—	—	—
—	—	43	756,25	62,01	—	—	—
—	—	227	2.108,79	161,21	—	—	—
—	—	2	0,65	0,62	—	—	—
—	—	<b>5.002</b>	<b>34.914,32</b>	<b>5.794,71</b>	—	—	—
—	—	1.864	8.982,28	1.533,88	—	—	—
—	—	419	6.354,94	1.082,84	—	—	—
—	—	2.683	19.558,73	3.165,60	—	—	—
—	—	36	18,37	12,39	—	—	—
—	—	<b>9.736</b>	<b>99.776,71</b>	<b>14.330,27</b>	—	—	—
—	—	4.322	24.063,61	4.606,54	—	—	—
—	—	587	20.439,62	2.915,48	—	—	—
—	—	4.766	55.214,73	6.784,33	—	—	—
—	—	61	58,75	23,92	—	—	—
—	—	<b>11.428</b>	<b>109.017,23</b>	<b>31.891,43</b>	—	—	—
—	—	8.173	57.071,11	15.008,77	—	—	—
—	—	969	29.762,66	7.953,50	—	—	—
—	—	2.145	21.629,84	8.560,97	—	—	—
—	—	141	553,62	368,19	—	—	—

Segue Tav. 8 — Aziende con coltivazioni legnose agrarie,  
Superficie

Segue A - PER FORMA

PROVINCIE E REGIONI FORME DI CONDUZIONE	T O T A L E		A Z I E N D E			
	Aziende	Superficie	Aziende	Vite		Aziende
				Superficie		
				totale delle aziende	a vite	
<b>RAVENNA . . . . .</b>	<b>22.248</b>	<b>165.826,24</b>	<b>8.018</b>	<b>77.691,73</b>	<b>6.192,49</b>	—
Condizione diretta del coltivatore . . . .	12.869	45.661,59	3.954	18.752,87	1.949,80	—
Condizione con salariati e/o compartec.	1.304	40.278,76	335	18.586,15	920,57	—
Condizione a colonia parziaria appoderata	7.855	79.642,96	3.692	40.303,76	3.299,69	—
Altra forma di conduzione . . . . .	220	242,93	37	48,95	22,43	—
<b>FORLÌ . . . . .</b>	<b>35.276</b>	<b>266.698,21</b>	<b>11.812</b>	<b>98.648,92</b>	<b>3.941,71</b>	—
Condizione diretta del coltivatore . . . .	18.922	74.599,22	4.973	25.298,50	1.029,70	—
Condizione con salariati e/o compartec.	2.805	53.885,22	716	8.321,99	364,17	—
Condizione a colonia parziaria appoderata	13.159	137.820,68	6.063	59.970,45	2.535,03	—
Altra forma di conduzione . . . . .	390	393,09	60	57,98	12,81	—
<b>EMILIA-ROMAGNA . . . . .</b>	<b>239.764</b>	<b>1.964.875,39</b>	<b>59.042</b>	<b>587.178,14</b>	<b>29.807,34</b>	—
Condizione diretta del coltivatore . . . .	161.372	923.071,48	31.992	229.964,81	11.837,87	—
Condizione con salariati e/o compartec.	14.086	373.378,81	3.337	94.029,70	3.956,51	—
Condizione a colonia parziaria appoderata	62.608	665.022,53	23.299	262.117,95	13.684,74	—
Altra forma di conduzione . . . . .	1.698	3.402,57	414	1.065,68	328,22	—
<b>PESARO E URBINO . . . . .</b>	<b>29.163</b>	<b>266.161,72</b>	<b>10.035</b>	<b>85.623,04</b>	<b>2.500,11</b>	—
Condizione diretta del coltivatore . . . .	15.286	73.876,92	3.642	15.959,12	557,38	—
Condizione con salariati e/o compartec.	1.351	40.188,04	295	4.343,80	103,81	—
Condizione a colonia parziaria appoderata	12.289	151.855,25	6.065	65.294,79	1.835,79	—
Altra forma di conduzione . . . . .	237	241,51	33	25,33	3,13	—
<b>ANCONA . . . . .</b>	<b>27.090</b>	<b>178.202,99</b>	<b>14.947</b>	<b>104.960,99</b>	<b>3.493,78</b>	—
Condizione diretta del coltivatore . . . .	10.695	34.921,80	3.919	13.690,43	605,05	—
Condizione con salariati e/o compartec.	600	17.683,48	204	2.160,27	72,84	—
Condizione a colonia parziaria appoderata	15.619	125.455,88	10.773	89.068,83	2.808,36	—
Altra forma di conduzione . . . . .	176	141,83	51	41,46	7,53	—
<b>MACERATA . . . . .</b>	<b>29.405</b>	<b>263.056,08</b>	<b>7.965</b>	<b>68.108,13</b>	<b>1.577,48</b>	—
Condizione diretta del coltivatore . . . .	12.699	58.794,41	2.243	11.259,00	307,31	—
Condizione con salariati e/o compartec.	1.190	66.412,71	113	4.528,26	134,91	—
Condizione a colonia parziaria appoderata	15.301	137.438,11	5.596	52.313,89	1.134,57	—
Altra forma di conduzione . . . . .	215	410,85	13	6,98	0,69	—
<b>ASCOLI PICENO . . . . .</b>	<b>32.459</b>	<b>198.228,65</b>	<b>6.735</b>	<b>47.446,71</b>	<b>1.384,09</b>	—
Condizione diretta del coltivatore . . . .	14.103	50.347,79	2.382	12.521,85	376,37	—
Condizione con salariati e/o compartec.	1.398	25.261,04	232	1.450,11	63,60	—
Condizione a colonia parziaria appoderata	16.411	117.319,44	4.097	33.462,69	941,40	—
Altra forma di conduzione . . . . .	547	298,38	24	12,06	2,72	—
<b>MARCHE . . . . .</b>	<b>118.117</b>	<b>900.647,44</b>	<b>39.682</b>	<b>306.138,87</b>	<b>8.955,46</b>	—
Condizione diretta del coltivatore . . . .	52.783	217.940,92	12.186	53.430,40	1.846,11	—
Condizione con salariati e/o compartec.	4.539	149.545,27	844	12.482,44	375,16	—
Condizione a colonia parziaria appoderata	59.620	532.068,68	26.531	240.140,20	6.720,12	—
Altra forma di conduzione . . . . .	1.175	1.092,57	121	85,83	14,07	—
<b>MASSA-CARRARA . . . . .</b>	<b>19.011</b>	<b>96.837,60</b>	<b>4.396</b>	<b>10.334,77</b>	<b>1.274,92</b>	<b>131</b>
Condizione diretta del coltivatore . . . .	15.449	51.532,89	3.539	5.920,62	795,58	109
Condizione con salariati e/o compartec.	1.581	29.994,16	195	891,62	68,09	6
Condizione a colonia parziaria appoderata	1.706	15.046,62	506	3.408,50	358,61	10
Altra forma di conduzione . . . . .	275	263,93	156	114,03	52,64	6
<b>LUCCA . . . . .</b>	<b>35.991</b>	<b>149.809,55</b>	<b>11.955</b>	<b>42.056,35</b>	<b>3.815,23</b>	<b>53</b>
Condizione diretta del coltivatore . . . .	27.768	74.478,71	8.024	19.504,73	1.749,22	32
Condizione con salariati e/o compartec.	1.769	44.053,03	546	5.703,73	308,70	4
Condizione a colonia parziaria appoderata	5.835	30.058,13	3.139	16.352,63	1.696,57	17
Altra forma di conduzione . . . . .	619	1.219,68	246	495,26	60,74	—
<b>PISTOIA . . . . .</b>	<b>25.073</b>	<b>89.969,55</b>	<b>4.325</b>	<b>17.007,62</b>	<b>2.334,00</b>	—
Condizione diretta del coltivatore . . . .	16.582	38.800,69	1.829	4.476,57	646,82	—
Condizione con salariati e/o compartec.	1.879	26.637,67	212	3.074,71	228,46	—
Condizione a colonia parziaria appoderata	6.288	24.337,91	2.215	9.414,91	1.441,25	—
Altra forma di conduzione . . . . .	324	193,28	69	41,43	17,47	—

per principali coltivazioni praticate e provincia

in ettari

DI CONDUZIONE

CHE PRATICANO LA COLTURA SPECIALIZZATA DI

Agrumi		Altre coltivazioni legnose agrarie					
Superficie		Totale			di cui olivo		
totale delle aziende	ad agrumi	Aziende	Superficie		Aziende	Superficie	
			totale delle aziende	ad altre coltivazioni legnose agrarie		totale delle aziende	ad olivo
—	—	12.970	105.035,96	18.984,12	79	1.107,95	55,20
—	—	6.752	27.204,86	5.866,99	23	241,43	9,89
—	—	457	21.445,47	2.698,52	12	201,31	13,31
—	—	5.697	56.333,07	10.397,07	43	665,02	31,91
—	—	64	52,56	21,54	1	0,19	0,09
—	—	7.895	47.786,41	7.988,64	394	2.789,48	153,33
—	—	3.281	10.000,34	1.772,89	152	721,11	47,94
—	—	208	2.080,77	424,23	13	283,29	6,14
—	—	4.362	35.671,80	5.777,59	227	1.781,73	98,75
—	—	44	33,50	13,93	2	3,35	0,50
—	—	48.433	412.313,07	79.920,76	473	3.897,43	208,53
—	—	25.206	133.284,73	29.210,70	175	962,54	57,83
—	—	2.815	85.271,50	15.340,60	25	484,60	19,45
—	—	20.055	193.034,41	34.927,25	270	2.446,75	130,66
—	—	357	722,43	442,21	3	3,54	0,59
—	—	646	5.442,62	259,65	271	2.286,94	101,47
—	—	160	533,89	33,94	77	310,67	14,93
—	—	30	533,21	26,18	14	280,14	10,15
—	—	453	4.374,12	199,19	179	1.695,83	76,29
—	—	3	1,40	0,34	1	0,30	0,10
—	—	393	3.386,68	154,84	196	1.612,43	86,87
—	—	79	384,64	30,14	50	234,15	22,11
—	—	19	238,29	9,37	7	63,01	2,15
—	—	293	2.762,89	114,70	139	1.315,27	62,61
—	—	2	0,86	0,63	—	—	—
—	—	401	4.111,63	235,20	285	3.004,26	162,54
—	—	154	984,66	65,36	127	897,54	58,28
—	—	27	810,24	70,94	10	465,20	31,26
—	—	217	2.303,43	97,64	146	1.640,02	72,14
—	—	3	13,30	1,26	2	1,50	0,86
—	—	728	4.535,57	539,40	250	1.747,67	151,18
—	—	218	661,73	130,10	87	337,59	36,56
—	—	29	239,03	35,88	17	117,90	24,47
—	—	473	3.630,77	372,69	145	1.291,78	89,97
—	—	8	4,04	0,73	1	0,40	0,18
—	—	2.168	17.476,50	1.189,09	1.002	8.651,30	502,06
—	—	611	2.564,92	259,54	341	1.779,95	131,88
—	—	105	1.820,77	142,37	48	926,25	68,03
—	—	1.436	13.071,21	784,22	609	5.942,90	301,01
—	—	16	19,60	2,96	4	2,20	1,14
189,98	22,35	3.504	15.857,07	1.413,28	3.227	15.108,78	1.336,19
110,94	16,40	2.592	8.503,95	759,47	2.378	8.176,85	714,30
19,52	0,74	197	1.218,28	124,85	184	1.029,86	112,74
56,71	4,52	648	6.079,85	509,49	603	5.849,73	490,32
2,81	0,69	67	54,99	19,47	62	52,32	18,83
435,42	19,27	10.529	35.787,38	6.077,77	8.132	30.687,55	4.978,22
80,27	7,10	7.006	16.917,34	2.540,91	5.307	14.344,29	1.914,84
287,43	1,47	572	6.172,00	664,44	501	5.620,84	614,84
67,72	10,70	2.733	12.291,75	2.741,42	2.141	10.337,32	2.322,69
—	—	218	406,29	131,00	183	385,10	120,85
—	—	5.836	25.298,28	6.714,55	5.380	22.878,54	6.457,22
—	—	3.256	11.266,03	3.397,78	3.057	10.854,74	3.326,06
—	—	328	4.879,68	734,11	296	3.744,24	659,34
—	—	2.192	9.113,24	2.565,29	1.970	8.242,27	2.456,14
—	—	60	39,33	17,37	57	37,29	15,68

## Segue Tav. 8 — Aziende con coltivazioni legnose agrarie,

Superficie

Segue A - PER FORMA

PROVINCIE E REGIONI FORME DI CONDUZIONE	T O T A L E		A Z I E N D E			
	Aziende	Superficie	Aziende	Vite		Aziende
				Superficie		
				totale delle aziende	a vite	
<b>FIRENZE . . . . .</b>	<b>36.268</b>	<b>360.031,91</b>	<b>9.622</b>	<b>87.468,53</b>	<b>5.954,16</b>	—
Condizione diretta del coltivatore. . . .	10.438	44.645,78	1.907	6.568,27	754,90	—
Condizione con salariati e/o compartec.	4.971	167.050,63	657	32.326,80	1.021,48	—
Condizione a colonia parziaria appoderata	19.851	146.381,11	6.749	47.814,83	3.933,82	—
Altra forma di conduzione . . . . .	1.008	1.954,39	309	758,63	243,96	—
<b>LIVORNO . . . . .</b>	<b>10.170</b>	<b>102.745,30</b>	<b>7.223</b>	<b>68.554,71</b>	<b>4.413,61</b>	<b>31</b>
Condizione diretta del coltivatore. . . .	6.665	29.318,32	4.695	21.114,13	2.332,50	25
Condizione con salariati e/o compartec.	684	44.040,62	360	23.343,63	479,10	3
Condizione a colonia parziaria appoderata	2.558	28.677,47	2.002	23.671,29	1.472,59	3
Altra forma di conduzione . . . . .	263	708,89	166	425,66	129,42	—
<b>PISA . . . . .</b>	<b>28.034</b>	<b>225.157,42</b>	<b>12.302</b>	<b>107.552,73</b>	<b>8.215,53</b>	—
Condizione diretta del coltivatore. . . .	15.581	55.995,56	5.282	26.471,03	2.262,49	—
Condizione con salariati e/o compartec.	2.040	93.585,59	821	32.970,75	1.014,67	—
Condizione a colonia parziaria appoderata	9.058	72.882,92	5.551	46.597,99	4.176,15	—
Altra forma di conduzione . . . . .	1.355	2.693,35	648	1.512,96	762,22	—
<b>AREZZO . . . . .</b>	<b>29.103</b>	<b>298.066,51</b>	<b>1.382</b>	<b>17.456,30</b>	<b>884,62</b>	—
Condizione diretta del coltivatore. . . .	13.365	75.007,20	488	2.870,72	212,26	—
Condizione con salariati e/o compartec.	3.320	111.668,36	99	7.300,43	189,22	—
Condizione a colonia parziaria appoderata	12.148	112.019,62	785	7.276,85	480,32	—
Altra forma di conduzione . . . . .	270	271,33	10	8,30	2,82	—
<b>SIENA . . . . .</b>	<b>23.374</b>	<b>359.570,69</b>	<b>2.167</b>	<b>42.126,91</b>	<b>1.205,04</b>	—
Condizione diretta del coltivatore. . . .	9.352	55.053,87	703	4.912,98	207,21	—
Condizione con salariati e/o compartec.	3.524	160.030,83	281	19.832,82	355,43	—
Condizione a colonia parziaria appoderata	9.797	143.168,91	1.150	17.317,48	628,31	—
Altra forma di conduzione . . . . .	701	1.317,08	33	63,63	14,09	—
<b>GROSSETO . . . . .</b>	<b>25.622</b>	<b>417.474,80</b>	<b>10.089</b>	<b>176.340,80</b>	<b>4.316,71</b>	<b>82</b>
Condizione diretta del coltivatore. . . .	20.998	174.130,72	8.099	77.753,72	2.727,37	56
Condizione con salariati e/o compartec.	1.149	156.514,23	370	58.559,79	482,09	11
Condizione a colonia parziaria appoderata	2.597	82.962,42	1.269	38.737,76	991,93	11
Altra forma di conduzione . . . . .	878	3.867,43	351	1.289,53	115,32	4
<b>TOSCANA . . . . .</b>	<b>232.646</b>	<b>2.100.563,33</b>	<b>63.461</b>	<b>568.898,72</b>	<b>32.413,82</b>	<b>297</b>
Condizione diretta del coltivatore. . . .	136.198	598.963,74	34.566	169.592,77	11.688,35	222
Condizione con salariati e/o compartec.	20.917	833.575,12	3.541	184.004,28	4.147,24	24
Condizione a colonia parziaria appoderata	69.838	655.535,11	23.366	210.592,24	15.179,55	41
Altra forma di conduzione . . . . .	5.693	12.489,36	1.988	4.709,43	1.398,68	10
<b>PERUGIA . . . . .</b>	<b>54.916</b>	<b>578.666,74</b>	<b>5.856</b>	<b>72.501,44</b>	<b>3.004,92</b>	—
Condizione diretta del coltivatore. . . .	29.807	137.449,86	3.161	24.709,97	1.384,48	—
Condizione con salariati e/o compartec.	4.373	193.648,43	311	13.198,01	296,41	—
Condizione a colonia parziaria appoderata	20.106	246.809,24	2.358	34.565,62	1.312,12	—
Altra forma di conduzione . . . . .	630	759,21	26	27,84	11,91	—
<b>TERNI . . . . .</b>	<b>23.463</b>	<b>202.007,78</b>	<b>1.267</b>	<b>12.969,31</b>	<b>709,53</b>	—
Condizione diretta del coltivatore. . . .	15.010	42.035,92	765	3.535,30	382,76	—
Condizione con salariati e/o compartec.	1.375	78.769,89	71	2.816,00	101,90	—
Condizione a colonia parziaria appoderata	6.274	80.037,11	417	6.589,09	219,69	—
Altra forma di conduzione . . . . .	804	1.164,86	14	28,92	5,18	—
<b>UMBRIA . . . . .</b>	<b>78.379</b>	<b>780.674,52</b>	<b>7.123</b>	<b>85.470,75</b>	<b>3.714,45</b>	—
Condizione diretta del coltivatore. . . .	44.817	179.485,78	3.926	28.245,27	1.767,24	—
Condizione con salariati e/o compartec.	5.748	272.418,32	382	16.014,01	398,31	—
Condizione a colonia parziaria appoderata	26.380	326.846,35	2.775	41.154,71	1.531,81	—
Altra forma di conduzione . . . . .	1.434	1.924,07	40	56,76	17,09	—
<b>VITERBO . . . . .</b>	<b>44.069</b>	<b>332.523,75</b>	<b>13.163</b>	<b>86.425,05</b>	<b>9.563,76</b>	—
Condizione diretta del coltivatore. . . .	34.571	136.408,46	10.498	45.550,48	6.389,82	—
Condizione con salariati e/o compartec.	3.338	129.484,04	823	24.252,67	1.029,28	—
Condizione a colonia parziaria appoderata	3.626	58.087,45	992	13.733,29	1.349,78	—
Altra forma di conduzione . . . . .	2.534	8.543,80	850	2.888,61	794,88	—

per principali coltivazioni praticate e provincia

in ettari

DI CONDUZIONE

CHE PRATICANO LA COLTURA SPECIALIZZATA DI

Agrumi		Altre coltivazioni legnose agrarie					
Superficie		Aziende	Totale		di cui olivo		
totale delle aziende	ad agrumi		Superficie	Aziende	Superficie	Aziende	
			totale delle aziende	ad altre coltivazioni legnose agrarie		totale delle aziende	ad olivo
—	—	<b>1.001</b>	<b>15.389,72</b>	<b>969,81</b>	<b>395</b>	<b>6.756,18</b>	<b>522,89</b>
—	—	151	586,38	57,86	52	296,91	23,18
—	—	152	9.630,63	505,88	73	4.378,75	265,68
—	—	678	5.127,24	396,03	258	2.052,28	227,67
—	—	20	45,47	9,54	12	28,24	6,36
<b>1.356,39</b>	<b>5,72</b>	<b>2.048</b>	<b>35.748,44</b>	<b>2.783,61</b>	<b>1.561</b>	<b>29.473,72</b>	<b>2.399,58</b>
185,90	2,59	880	5.437,96	674,75	655	4.326,29	599,09
1.153,07	2,05	176	19.037,41	618,52	139	16.240,90	523,94
17,42	1,08	925	11.002,22	1.319,43	707	8.643,83	1.107,05
—	—	67	268,85	170,91	60	262,70	169,50
—	—	<b>6.873</b>	<b>55.813,44</b>	<b>6.004,61</b>	<b>5.818</b>	<b>50.579,72</b>	<b>5.228,06</b>
—	—	2.743	12.253,36	1.371,45	2.164	11.165,86	1.133,37
—	—	526	17.790,44	800,23	455	15.919,11	646,40
—	—	3.178	24.642,40	3.478,23	2.833	22.464,32	3.134,51
—	—	426	1.127,24	354,70	366	1.030,43	308,78
—	—	<b>5.243</b>	<b>44.865,47</b>	<b>6.070,44</b>	<b>5.005</b>	<b>41.639,30</b>	<b>5.943,32</b>
—	—	1.877	9.399,73	1.440,00	1.805	8.997,86	1.417,19
—	—	248	9.735,36	509,99	224	8.473,53	486,15
—	—	3.083	25.702,51	4.105,45	2.944	24.141,93	4.025,28
—	—	35	27,87	15,00	32	25,98	14,70
—	—	<b>842</b>	<b>20.228,01</b>	<b>1.045,13</b>	<b>742</b>	<b>18.788,69</b>	<b>977,20</b>
—	—	258	2.419,82	183,03	219	2.270,76	173,58
—	—	133	11.163,98	308,31	103	10.227,66	267,89
—	—	425	6.557,20	541,63	396	6.208,76	524,24
—	—	26	87,01	12,16	24	81,51	11,49
<b>1.337,38</b>	<b>35,08</b>	<b>8.683</b>	<b>178.915,98</b>	<b>11.487,59</b>	<b>8.141</b>	<b>162.888,99</b>	<b>10.825,53</b>
478,83	22,81	6.833	60.770,30	5.445,22	6.414	56.770,65	5.174,02
686,76	1,83	480	78.344,68	3.146,18	442	73.296,23	2.913,38
164,33	9,76	1.088	33.758,09	2.668,94	1.007	31.785,64	2.532,77
7,44	0,68	282	1.042,91	207,25	278	1.036,47	205,36
<b>3.319,15</b>	<b>82,42</b>	<b>44.559</b>	<b>422.901,79</b>	<b>42.546,29</b>	<b>38.401</b>	<b>378.801,45</b>	<b>38.658,21</b>
855,94	48,90	25.596	127.554,87	15.870,47	22.051	117.204,21	14.475,63
2.146,78	6,09	2.812	157.972,46	7.412,51	2.417	138.931,12	6.490,36
306,18	26,06	14.950	134.274,50	18.325,91	12.859	119.726,08	16.820,67
10,25	1,37	1.201	3.099,96	937,40	1.074	2.940,04	871,55
—	—	<b>5.810</b>	<b>63.222,85</b>	<b>7.299,87</b>	<b>5.574</b>	<b>59.214,18</b>	<b>7.119,59</b>
—	—	2.894	15.949,96	2.247,72	2.823	15.379,77	2.224,03
—	—	524	177.734,31	2.121,28	497	16.156,60	2.077,31
—	—	2.286	29.396,68	2.845,85	2.151	27.537,84	2.734,39
—	—	106	141,90	85,02	103	139,97	83,86
—	—	<b>3.053</b>	<b>27.209,74</b>	<b>3.782,30</b>	<b>3.004</b>	<b>23.427,07</b>	<b>3.730,97</b>
—	—	2.350	10.037,53	1.824,09	2.329	9.982,51	1.814,99
—	—	214	11.395,87	1.260,10	206	7.858,90	1.231,82
—	—	405	5.622,74	630,98	389	5.435,50	618,81
—	—	84	153,60	67,13	80	150,16	65,35
—	—	<b>8.863</b>	<b>90.432,59</b>	<b>11.082,17</b>	<b>8.578</b>	<b>82.641,25</b>	<b>10.850,56</b>
—	—	5.244	25.987,49	4.071,81	5.152	25.362,28	4.039,02
—	—	738	29.130,18	3.381,38	703	24.015,50	3.309,13
—	—	2.691	35.019,42	3.476,83	2.540	32.973,34	3.353,20
—	—	190	295,50	152,15	183	290,13	149,21
—	—	<b>12.636</b>	<b>99.874,78</b>	<b>15.285,24</b>	<b>6.297</b>	<b>65.922,99</b>	<b>7.345,59</b>
—	—	9.724	39.293,57	8.266,66	4.648	24.309,44	3.455,82
—	—	1.260	44.997,78	4.264,50	569	29.654,91	1.900,92
—	—	1.052	13.117,53	2.183,78	775	10.422,13	1.715,73
—	—	600	2.465,90	570,30	305	1.536,51	273,12

Segue Tav. 8 — Aziende con coltivazioni legnose agrarie,  
Superficie

Segue A - PER FORMA

PROVINCIE E REGIONI FORME DI CONDUZIONE	T O T A L E		A Z I E N D E			
	Aziende	Superficie	Aziende	Superficie		Aziende
				totale delle aziende	a vite	
<b>RIETI</b> . . . . .	<b>30.200</b>	<b>251.383,78</b>	<b>2.808</b>	<b>20.460,16</b>	<b>1.338,26</b>	—
Condizione diretta del coltivatore. . . . .	23.755	89.959,70	2.356	11.236,80	892,14	—
Condizione con salariati e/o compartec. . . . .	3.410	133.204,04	286	7.439,66	292,07	—
Condizione a colonia parziaria appoderata . . . . .	2.584	26.241,89	137	1.567,85	136,03	—
Altra forma di conduzione . . . . .	451	1.978,15	29	215,85	18,02	—
<b>ROMA</b> . . . . .	<b>77.774</b>	<b>459.112,42</b>	<b>43.895</b>	<b>172.988,85</b>	<b>32.548,07</b>	<b>174</b>
Condizione diretta del coltivatore. . . . .	68.279	181.213,15	39.501	95.801,06	25.398,83	143
Condizione con salariati e/o compartec. . . . .	7.548	256.209,00	3.398	66.957,76	5.515,76	28
Condizione a colonia parziaria appoderata . . . . .	1.721	21.267,90	856	9.993,49	1.504,16	3
Altra forma di conduzione . . . . .	226	422,37	140	216,54	129,32	—
<b>LATINA</b> . . . . .	<b>34.509</b>	<b>199.478,28</b>	<b>13.340</b>	<b>74.003,95</b>	<b>11.008,21</b>	<b>4.147</b>
Condizione diretta del coltivatore. . . . .	30.561	97.550,41	12.292	49.611,56	7.962,87	3.436
Condizione con salariati e/o compartec. . . . .	2.521	91.378,23	792	21.742,53	2.844,92	349
Condizione a colonia parziaria appoderata . . . . .	514	7.029,26	124	1.917,84	109,25	33
Altra forma di conduzione . . . . .	913	3.520,38	132	732,02	91,17	329
<b>FROSINONE</b> . . . . .	<b>69.418</b>	<b>288.170,91</b>	<b>5.190</b>	<b>18.889,96</b>	<b>3.140,11</b>	<b>146</b>
Condizione diretta del coltivatore. . . . .	61.524	137.630,51	4.647	12.704,46	2.444,57	127
Condizione con salariati e/o compartec. . . . .	3.191	122.591,92	279	3.799,55	431,13	8
Condizione a colonia parziaria appoderata . . . . .	2.672	18.196,54	183	1.421,22	151,96	4
Altra forma di conduzione . . . . .	2.031	9.751,94	81	964,73	112,45	7
<b>LAZIO</b> . . . . .	<b>255.970</b>	<b>1.530.669,14</b>	<b>78.396</b>	<b>372.747,97</b>	<b>57.598,41</b>	<b>4.467</b>
Condizione diretta del coltivatore. . . . .	218.690	642.762,23	69.294	214.904,36	43.088,23	3.706
Condizione con salariati e/o compartec. . . . .	20.008	732.867,23	5.578	124.192,17	10.113,16	385
Condizione a colonia parziaria appoderata . . . . .	11.117	130.823,04	2.292	28.633,69	3.251,18	40
Altra forma di conduzione . . . . .	6.155	24.216,64	1.232	5.017,75	1.145,84	336
<b>CASERTA</b> . . . . .	<b>62.919</b>	<b>234.157,26</b>	<b>7.076</b>	<b>33.208,51</b>	<b>3.933,92</b>	<b>838</b>
Condizione diretta del coltivatore. . . . .	57.900	140.413,44	6.203	22.270,04	2.813,23	714
Condizione con salariati e/o compartec. . . . .	2.241	75.969,58	374	7.688,58	627,90	96
Condizione a colonia parziaria appoderata . . . . .	1.139	11.297,67	186	1.748,59	98,29	6
Altra forma di conduzione . . . . .	1.639	6.476,57	313	1.501,30	394,50	22
<b>BENEVENTO</b> . . . . .	<b>48.119</b>	<b>187.357,15</b>	<b>12.843</b>	<b>56.166,73</b>	<b>5.204,78</b>	<b>101</b>
Condizione diretta del coltivatore. . . . .	42.833	139.943,78	11.467	49.977,21	4.489,25	80
Condizione con salariati e/o compartec. . . . .	1.594	29.478,66	329	1.360,55	201,46	16
Condizione a colonia parziaria appoderata . . . . .	1.397	11.363,92	330	2.819,51	223,16	—
Altra forma di conduzione . . . . .	2.295	6.570,79	517	2.009,46	290,91	5
<b>NAPOLI</b> . . . . .	<b>68.407</b>	<b>92.747,66</b>	<b>19.111</b>	<b>25.443,46</b>	<b>10.847,91</b>	<b>5.400</b>
Condizione diretta del coltivatore. . . . .	65.570	79.346,44	17.836	22.955,31	10.089,18	4.779
Condizione con salariati e/o compartec. . . . .	2.576	12.473,46	1.179	2.201,93	680,13	520
Condizione a colonia parziaria appoderata . . . . .	37	292,01	2	7,37	2,00	1
Altra forma di conduzione . . . . .	224	635,75	94	278,85	76,60	100
<b>AVELLINO</b> . . . . .	<b>71.216</b>	<b>258.483,65</b>	<b>9.121</b>	<b>48.809,02</b>	<b>2.291,29</b>	<b>100</b>
Condizione diretta del coltivatore. . . . .	60.847	168.910,74	8.023	37.971,12	1.766,19	75
Condizione con salariati e/o compartec. . . . .	2.509	57.210,19	205	3.897,27	126,81	4
Condizione a colonia parziaria appoderata . . . . .	580	4.573,35	123	887,43	65,37	1
Altra forma di conduzione . . . . .	7.280	27.789,37	770	6.053,20	332,92	20
<b>SALERNO</b> . . . . .	<b>92.056</b>	<b>448.513,45</b>	<b>28.079</b>	<b>110.776,20</b>	<b>8.895,78</b>	<b>6.317</b>
Condizione diretta del coltivatore. . . . .	80.266	203.155,87	24.888	80.475,90	7.261,07	5.166
Condizione con salariati e/o compartec. . . . .	6.963	216.109,40	1.915	20.350,61	875,81	827
Condizione a colonia parziaria appoderata . . . . .	1.460	11.572,32	451	3.790,06	334,95	122
Altra forma di conduzione . . . . .	3.367	17.675,86	825	6.159,63	423,90	202
<b>CAMPANIA</b> . . . . .	<b>342.717</b>	<b>1.221.259,17</b>	<b>76.030</b>	<b>274.403,92</b>	<b>31.173,63</b>	<b>12.756</b>
Condizione diretta del coltivatore. . . . .	307.416	731.770,27	68.417	213.649,58	26.418,92	10.814
Condizione con salariati e/o compartec. . . . .	15.883	391.241,29	4.002	35.498,94	2.512,11	1.463
Condizione a colonia parziaria appoderata . . . . .	4.613	39.099,27	1.092	9.252,96	723,77	130
Altra forma di conduzione . . . . .	14.805	59.148,34	2.519	16.002,44	1.518,83	349

per principali coltivazioni praticate e provincia  
in ettari

DI CONDUZIONE

CHE PRATICANO LA COLTURA SPECIALIZZATA DI

Agrumi		Altre coltivazioni legnose agrarie					
Superficie		Aziende	Totale		di cui olivo		
totale delle aziende	ad agrumi		Superficie	Superficie	Aziende	Superficie	
			totale delle aziende		ad altre coltivazioni legnose agrarie		totale delle aziende
—	—	5.947	36.972,50	10.158,61	5.599	33.276,31	9.780,06
—	—	4.267	15.000,98	4.904,28	4.004	13.367,01	4.722,56
—	—	760	13.207,42	2.817,44	700	11.602,47	2.650,01
—	—	793	8.208,20	2.231,41	771	7.785,69	2.205,01
—	—	127	555,90	205,48	124	521,14	202,48
<b>1.948,52</b>	<b>86,75</b>	<b>28.129</b>	<b>164.720,75</b>	<b>27.483,09</b>	<b>22.964</b>	<b>132.557,87</b>	<b>21.247,79</b>
454,43	64,85	24.450	71.796,21	18.398,00	20.166	59.583,00	14.039,19
1.463,40	20,87	3.031	86.179,87	8.047,46	2.417	68.625,18	6.437,86
30,69	1,03	582	6.574,18	957,60	334	4.205,20	700,33
—	—	66	170,49	80,03	47	144,49	70,41
<b>19.001,48</b>	<b>4.239,74</b>	<b>13.182</b>	<b>63.725,12</b>	<b>14.825,83</b>	<b>11.526</b>	<b>53.781,33</b>	<b>13.214,08</b>
8.563,09	3.003,94	11.436	29.992,92	9.649,74	10.014	25.172,34	8.640,99
8.384,07	583,34	1.361	31.097,49	4.653,77	1.214	26.427,86	4.145,42
456,22	70,26	71	897,02	127,00	47	644,14	94,01
1.598,10	582,20	314	1.737,69	395,32	251	1.536,99	333,66
<b>382,24</b>	<b>36,86</b>	<b>13.506</b>	<b>64.736,79</b>	<b>11.233,13</b>	<b>13.415</b>	<b>64.373,27</b>	<b>11.159,00</b>
335,79	29,95	11.506	34.330,69	7.646,99	11.437	34.157,57	7.600,78
9,18	2,08	1.024	22.813,17	1.883,66	1.012	22.710,07	1.868,01
16,90	2,73	559	3.942,23	978,29	552	3.884,98	972,42
20,37	2,10	417	3.650,70	724,19	414	3.620,65	717,79
<b>21.332,24</b>	<b>4.363,35</b>	<b>73.400</b>	<b>430.029,94</b>	<b>78.985,90</b>	<b>59.801</b>	<b>349.911,77</b>	<b>62.746,52</b>
9.353,31	3.098,74	61.383	190.414,37	48.865,67	50.269	156.589,36	38.459,34
19.856,65	606,29	7.436	198.295,73	21.666,83	5.912	159.020,49	17.002,22
503,81	74,02	3.057	32.739,16	6.478,08	2.479	26.942,14	5.687,50
1.618,47	584,30	1.524	8.580,68	1.975,32	1.141	7.359,78	1.597,46
<b>4.029,74</b>	<b>729,17</b>	<b>9.252</b>	<b>45.045,37</b>	<b>11.722,74</b>	<b>5.975</b>	<b>29.681,86</b>	<b>6.257,23</b>
2.073,89	531,87	8.008	28.034,11	8.058,06	5.084	17.555,65	4.074,28
1.841,11	173,63	700	13.864,04	2.622,69	471	9.255,18	1.489,79
51,42	5,92	189	1.932,39	455,34	120	1.283,38	238,08
63,32	17,75	355	1.814,83	586,65	300	1.587,65	455,08
<b>202,28</b>	<b>40,12</b>	<b>9.711</b>	<b>29.228,20</b>	<b>5.852,08</b>	<b>8.208</b>	<b>25.305,48</b>	<b>4.642,77</b>
143,73	32,42	8.548	24.635,45	4.575,86	7.276	21.892,41	3.795,19
34,46	5,29	510	1.833,14	642,84	397	1.273,80	343,87
—	—	192	1.252,67	236,99	142	900,87	174,42
24,09	2,41	461	1.506,94	396,39	393	1.238,40	329,29
<b>7.092,38</b>	<b>2.097,76</b>	<b>27.558</b>	<b>44.933,30</b>	<b>25.911,22</b>	<b>3.923</b>	<b>7.495,75</b>	<b>2.347,33</b>
5.642,39	1.812,72	26.464	40.826,74	23.849,80	3.614	6.210,92	1.988,32
1.145,61	184,69	965	3.561,77	1.769,63	257	1.050,71	255,80
1,79	1,43	12	64,77	33,87	1	1,79	0,35
302,59	98,92	117	480,02	257,92	51	232,33	102,86
<b>558,77</b>	<b>46,82</b>	<b>8.240</b>	<b>26.727,42</b>	<b>9.170,22</b>	<b>2.223</b>	<b>9.754,09</b>	<b>1.337,81</b>
96,55	32,75	6.787	17.626,08	6.279,64	1.743	5.879,60	900,07
196,34	2,25	251	3.572,84	522,53	106	1.486,80	91,98
6,00	0,70	214	852,73	259,58	97	406,85	128,33
259,88	11,22	988	4.675,77	2.108,47	277	1.980,84	217,43
<b>27.432,48</b>	<b>3.564,02</b>	<b>40.486</b>	<b>176.520,37</b>	<b>34.049,25</b>	<b>31.060</b>	<b>146.911,11</b>	<b>24.167,93</b>
13.286,32	2.307,50	34.676	113.089,43	23.211,85	26.371	95.004,02	16.260,08
12.282,84	972,03	3.130	44.035,50	6.129,83	2.639	35.436,96	4.487,68
873,62	117,04	835	7.510,84	1.825,86	567	5.827,46	1.150,22
989,70	167,45	1.845	11.884,60	2.881,71	1.483	10.642,67	2.269,95
<b>39.315,65</b>	<b>6.477,99</b>	<b>95.247</b>	<b>323.054,66</b>	<b>86.705,51</b>	<b>51.389</b>	<b>219.148,29</b>	<b>38.753,07</b>
21.242,88	4.717,26	84.483	224.211,81	65.975,21	44.088	146.542,60	27.017,94
15.500,36	1.337,89	5.556	66.867,29	11.687,52	3.870	48.503,45	6.669,12
932,83	125,09	1.442	11.613,40	2.811,64	927	8.420,35	1.691,40
1.639,58	297,75	3.766	20.362,16	6.231,14	2.504	15.681,89	3.374,61



## Segue Tav. 8 — Aziende con coltivazioni legnose agrarie,

Superficie

Segue A - PER FORMA

PROVINCIE E REGIONI FORME DI CONDUZIONE	TOTALE		AZIENDE			
	Aziende	Superficie	Aziende	Vite		Aziende
				totale delle aziende	a vite	
<b>L'AQUILA</b> . . . . .	<b>52.730</b>	<b>456.870,26</b>	<b>25.299</b>	<b>78.818,04</b>	<b>5.626,27</b>	—
Conduzione diretta del coltivatore . . .	50.461	136.912,15	24.353	72.574,38	5.119,63	—
Conduzione con salariati e/o compartec.	1.411	314.593,48	491	3.398,62	235,00	—
Conduzione a colonia parziaria appoderata	177	1.814,98	78	761,56	34,02	—
Altra forma di conduzione . . . . .	681	3.549,65	377	2.083,48	237,62	—
<b>TERAMO</b> . . . . .	<b>27.443</b>	<b>176.702,96</b>	<b>11.696</b>	<b>74.400,40</b>	<b>3.075,48</b>	—
Conduzione diretta del coltivatore . . .	15.992	57.910,56	5.379	22.339,11	949,10	—
Conduzione con salariati e/o compartec.	607	41.394,05	162	1.055,37	90,48	—
Conduzione a colonia parziaria appoderata	10.107	76.313,49	5.945	50.653,16	1.978,78	—
Altra forma di conduzione . . . . .	737	1.084,86	210	352,76	57,12	—
<b>PESCARA</b> . . . . .	<b>23.504</b>	<b>109.447,09</b>	<b>13.347</b>	<b>62.888,98</b>	<b>3.404,63</b>	—
Conduzione diretta del coltivatore . . .	17.093	47.632,08	9.421	32.137,67	1.819,16	—
Conduzione con salariati e/o compartec.	1.515	27.207,24	594	3.258,91	376,08	—
Conduzione a colonia parziaria appoderata	4.184	33.482,62	3.121	27.053,92	1.164,80	—
Altra forma di conduzione . . . . .	712	1.125,15	211	438,48	44,59	—
<b>CHIETI</b> . . . . .	<b>58.725</b>	<b>234.353,97</b>	<b>38.661</b>	<b>150.961,98</b>	<b>17.014,29</b>	<b>185</b>
Conduzione diretta del coltivatore . . .	49.395	151.252,07	32.991	117.711,93	13.034,63	159
Conduzione con salariati e/o compartec.	1.898	43.735,00	780	3.770,29	503,73	8
Conduzione a colonia parziaria appoderata	4.461	32.056,99	3.449	25.187,16	2.540,62	11
Altra forma di conduzione . . . . .	2.971	7.309,91	1.441	4.292,55	935,31	7
<b>CAMPORBASSO</b> . . . . .	<b>63.283</b>	<b>390.680,76</b>	<b>32.367</b>	<b>183.647,15</b>	<b>7.485,87</b>	—
Conduzione diretta del coltivatore . . .	56.267	261.882,35	29.461	157.736,71	6.404,57	—
Conduzione con salariati e/o compartec.	2.350	92.031,41	930	8.161,66	419,24	—
Conduzione a colonia parziaria appoderata	2.140	27.967,38	1.096	14.247,08	397,80	—
Altra forma di conduzione . . . . .	2.526	8.799,62	880	3.501,70	263,76	—
<b>ABRUZZI E MOLISE</b> . . . . .	<b>225.685</b>	<b>1.368.055,04</b>	<b>121.370</b>	<b>550.716,50</b>	<b>36.606,04</b>	<b>185</b>
Conduzione diretta del coltivatore . . .	189.208	655.589,21	101.605	402.499,80	27.327,09	159
Conduzione con salariati e/o compartec.	7.781	518.961,18	2.957	19.644,85	1.624,53	8
Conduzione a colonia parziaria appoderata	21.069	171.635,46	13.689	117.902,88	6.116,02	11
Altra forma di conduzione . . . . .	7.627	21.869,19	3.119	10.668,97	1.538,40	7
<b>FOGGIA</b> . . . . .	<b>77.826</b>	<b>649.159,56</b>	<b>32.403</b>	<b>262.666,79</b>	<b>36.810,49</b>	<b>1.020</b>
Conduzione diretta del coltivatore . . .	68.108	401.540,67	28.329	171.898,82	25.168,52	803
Conduzione con salariati e/o compartec.	6.545	214.413,96	2.996	79.377,25	9.043,89	187
Conduzione a colonia parziaria appoderata	554	13.567,41	196	4.390,99	400,76	—
Altra forma di conduzione . . . . .	2.619	19.637,52	882	6.999,73	2.197,32	30
<b>BARI</b> . . . . .	<b>134.643</b>	<b>489.502,17</b>	<b>50.567</b>	<b>254.232,59</b>	<b>67.811,40</b>	<b>446</b>
Conduzione diretta del coltivatore . . .	102.389	326.188,55	37.514	159.127,22	36.019,41	321
Conduzione con salariati e/o compartec.	20.006	93.644,36	6.735	49.470,88	12.464,32	84
Conduzione a colonia parziaria appoderata	44	1.324,42	22	547,56	79,94	—
Altra forma di conduzione . . . . .	12.204	68.344,84	6.296	45.086,93	19.247,73	41
<b>TARANTO</b> . . . . .	<b>44.973</b>	<b>227.007,52</b>	<b>28.125</b>	<b>146.408,09</b>	<b>49.930,52</b>	<b>1.175</b>
Conduzione diretta del coltivatore . . .	37.399	130.091,05	22.947	81.416,74	28.591,60	930
Conduzione con salariati e/o compartec.	4.886	66.619,38	3.159	39.494,89	9.001,61	188
Conduzione a colonia parziaria appoderata	3	202,00	—	—	—	—
Altra forma di conduzione . . . . .	2.685	30.095,09	2.019	25.496,46	12.337,31	57
<b>BRINDISI</b> . . . . .	<b>48.819</b>	<b>164.697,98</b>	<b>22.984</b>	<b>106.569,94</b>	<b>41.224,51</b>	<b>468</b>
Conduzione diretta del coltivatore . . .	36.262	98.843,00	18.481	57.545,28	19.378,83	317
Conduzione con salariati e/o compartec.	4.739	33.801,18	2.666	23.423,29	7.175,88	112
Conduzione a colonia parziaria appoderata	9	114,09	4	48,03	9,20	—
Altra forma di conduzione . . . . .	2.809	31.939,71	1.833	25.553,34	14.660,60	39
<b>LECCE</b> . . . . .	<b>83.080</b>	<b>253.122,57</b>	<b>29.909</b>	<b>122.933,83</b>	<b>51.048,21</b>	<b>1.390</b>
Conduzione diretta del coltivatore . . .	62.290	113.541,82	19.344	41.240,47	15.601,11	530
Conduzione con salariati e/o compartec.	11.056	54.357,85	4.356	21.954,72	7.508,51	431
Conduzione a colonia parziaria appoderata	600	13.982,48	162	3.422,39	927,78	51
Altra forma di conduzione . . . . .	9.134	71.240,42	6.047	56.316,25	27.010,81	378

per principali coltivazioni praticate e provincia  
in ettari

DI CONDUZIONE

CHE PRATICANO LA COLTURA SPECIALIZZATA DI

Agrumi		Altre coltivazioni legnose agrarie					
Superficie		Aziende	Totale		Aziende	di cui olivo	
totale delle aziende	ad agrumi		totale delle aziende	ad altre coltivazioni legnose agrarie		totale delle aziende	ad olivo
—	—	4.803	41.762,86	1.892,20	3.994	18.599,64	1.353,06
—	—	4.367	14.885,71	1.428,72	3.665	12.405,72	1.037,87
—	—	269	25.620,78	329,54	189	5.562,77	239,55
—	—	26	332,58	35,69	20	254,47	20,17
—	—	141	923,79	98,25	120	376,68	55,47
—	—	343	2.885,82	219,40	187	1.612,11	114,02
—	—	100	384,97	31,03	72	339,65	23,56
—	—	26	399,36	75,52	11	153,99	29,66
—	—	211	2.096,25	112,22	102	1.114,47	60,45
—	—	6	5,24	0,63	2	4,00	0,35
—	—	2.766	12.639,62	2.165,01	1.800	7.402,49	1.416,77
—	—	1.930	5.939,19	1.014,49	1.367	4.126,23	743,68
—	—	191	1.515,21	355,12	150	1.014,66	183,01
—	—	608	5.126,85	776,18	268	2.239,46	482,34
—	—	37	58,37	19,22	15	22,14	7,74
623,53	47,70	4.697	20.458,72	1.892,20	3.976	17.997,01	1.650,51
462,35	32,86	4.049	15.425,01	1.388,58	3.488	13.842,62	1.210,73
97,40	9,86	137	1.162,63	149,94	127	1.112,87	144,38
58,39	2,75	402	3.362,46	292,96	269	2.565,10	240,84
5,39	2,23	109	508,62	60,81	92	476,42	54,56
—	—	10.182	71.368,22	6.212,36	9.952	69.425,56	6.091,81
—	—	8.533	54.140,30	3.939,63	8.397	53.208,11	3.871,59
—	—	521	7.178,65	626,06	501	6.558,62	592,03
—	—	569	7.636,38	872,22	550	7.265,09	857,46
—	—	509	2.412,89	774,45	504	2.393,74	770,73
623,53	47,70	22.741	149.115,24	12.381,26	19.909	115.036,81	10.626,17
462,35	32,86	18.979	90.775,18	7.802,45	16.989	83.922,33	6.887,43
97,40	9,86	1.144	35.876,63	1.536,18	978	14.402,91	1.188,63
58,39	2,75	1.816	18.554,52	2.089,27	1.209	13.438,59	1.661,26
5,39	2,23	802	3.908,91	953,36	733	3.272,98	888,85
7.995,21	853,77	22.051	199.105,87	40.385,18	19.128	183.906,92	33.711,84
2.736,15	555,19	17.809	106.258,85	22.269,69	15.270	95.487,97	17.986,74
5.009,02	266,90	3.111	82.082,37	14.142,87	2.808	78.347,95	12.453,00
—	—	150	3.041,85	693,96	140	2.873,42	638,12
250,04	31,68	981	7.722,80	3.278,66	910	7.197,58	2.633,98
2.978,45	452,28	89.975	285.884,36	168.756,99	66.525	231.293,19	113.780,52
1.696,24	295,35	66.880	177.547,03	107.639,46	49.130	141.579,63	70.123,73
864,89	62,24	15.149	57.952,76	32.433,38	11.448	47.216,44	23.341,00
—	—	19	470,65	76,02	19	470,65	73,52
412,32	94,69	7.927	49.913,92	28.608,13	5.928	42.026,47	20.242,27
19.787,65	1.728,70	21.894	133.904,68	46.296,08	17.143	116.658,27	38.278,40
5.527,21	876,45	18.461	73.619,59	25.130,95	14.403	62.136,82	19.370,08
12.993,31	719,16	2.499	45.398,27	16.580,22	1.972	41.981,01	14.985,16
—	—	—	—	—	—	—	—
1.247,13	133,09	934	14.886,82	4.584,91	768	12.540,44	3.923,16
7.630,95	393,27	31.765	135.548,94	67.541,44	27.880	129.514,97	58.717,98
2.251,68	256,17	26.592	82.547,86	44.580,49	23.503	78.333,78	37.870,14
4.224,52	93,89	3.418	30.136,36	14.791,26	2.851	29.222,80	13.473,11
—	—	6	88,53	40,13	6	88,53	40,13
1.154,75	43,21	1.749	22.776,19	8.129,56	1.520	21.869,86	7.334,60
14.696,55	484,45	49.442	173.643,56	78.816,30	46.851	167.429,68	71.739,80
1.638,28	136,25	37.970	78.426,42	33.409,23	36.219	76.327,01	32.349,14
7.139,79	194,47	6.960	42.607,16	23.027,65	6.505	41.440,95	22.609,05
535,14	13,18	271	6.404,64	1.522,51	224	5.612,33	1.466,45
5.383,34	140,55	4.241	46.205,34	15.856,91	3.903	44.049,39	15.315,16

## Segue Tav. 8 — Aziende con coltivazioni legnose agrarie,

Superficie

Segue A — PER FORMA

PROVINCIE E REGIONI FORME DI CONDUZIONE	T O T A L E		A Z I E N D E			
	Aziende	Superficie	Aziende	Superficie		Aziende
				totale delle aziende	a vite	
<b>PUGLIA . . . . .</b>	<b>384.341</b>	<b>1.783.489,80</b>	<b>163.988</b>	<b>892.811,24</b>	<b>246.825,13</b>	<b>4.499</b>
Conduzione diretta del coltivatore . . . .	306.448	1.070.205,09	126.615	511.228,53	124.759,47	2.901
Conduzione con salariati e/o compartec.	47.232	462.836,73	19.912	213.721,03	45.194,21	1.002
Conduzione a colonia parziaria appoderata	1.210	29.190,40	384	8.408,97	1.417,68	51
Altra forma di conduzione . . . . .	29.451	221.257,58	17.077	159.452,71	75.453,77	545
<b>POTENZA . . . . .</b>	<b>71.039</b>	<b>588.561,27</b>	<b>34.072</b>	<b>227.996,82</b>	<b>12.366,59</b>	<b>92</b>
Conduzione diretta del coltivatore . . . .	63.314	348.729,07	30.731	185.000,61	10.451,92	72
Conduzione con salariati e/o compartec.	3.454	189.231,29	1.737	27.893,52	1.082,28	13
Conduzione a colonia parziaria appoderata	1.040	30.514,43	333	7.845,39	148,22	3
Altra forma di conduzione . . . . .	3.231	20.086,48	1.271	7.257,30	684,17	4
<b>MATERA . . . . .</b>	<b>29.519</b>	<b>314.728,04</b>	<b>10.130</b>	<b>107.928,50</b>	<b>4.864,39</b>	<b>1.361</b>
Conduzione diretta del coltivatore . . . .	27.424	192.589,08	9.426	69.930,01	3.923,21	1.263
Conduzione con salariati e/o compartec.	1.423	114.139,62	476	35.879,12	795,89	81
Conduzione a colonia parziaria appoderata	88	2.946,19	25	744,08	31,41	3
Altra forma di conduzione . . . . .	584	5.053,15	203	1.375,29	113,88	14
<b>BASILICATA . . . . .</b>	<b>100.558</b>	<b>903.289,31</b>	<b>44.202</b>	<b>335.925,32</b>	<b>17.230,98</b>	<b>1.453</b>
Conduzione diretta del coltivatore . . . .	90.738	541.318,15	40.157	254.930,62	14.375,13	1.335
Conduzione con salariati e/o compartec.	4.877	303.370,91	2.213	63.772,64	1.878,17	94
Conduzione a colonia parziaria appoderata	1.128	33.460,62	358	8.589,47	179,63	6
Altra forma di conduzione . . . . .	3.815	25.139,63	1.474	8.632,59	798,05	18
<b>COSENZA . . . . .</b>	<b>97.323</b>	<b>621.628,32</b>	<b>25.506</b>	<b>143.524,47</b>	<b>8.385,70</b>	<b>5.598</b>
Conduzione diretta del coltivatore . . . .	81.767	276.562,37	20.952	79.044,59	6.053,30	4.488
Conduzione con salariati e/o compartec.	6.950	267.393,80	1.948	36.280,62	1.077,45	577
Conduzione a colonia parziaria appoderata	714	15.658,56	217	3.949,55	142,87	63
Altra forma di conduzione . . . . .	7.892	62.013,59	2.389	24.249,71	1.112,08	470
<b>CATANZARO . . . . .</b>	<b>101.250</b>	<b>494.842,10</b>	<b>29.543</b>	<b>152.944,74</b>	<b>15.185,66</b>	<b>5.490</b>
Conduzione diretta del coltivatore . . . .	86.478	261.108,40	25.004	90.510,49	10.669,13	3.529
Conduzione con salariati e/o compartec.	11.929	218.716,56	3.739	57.398,21	3.866,65	1.648
Conduzione a colonia parziaria appoderata	237	3.467,72	71	766,32	64,30	23
Altra forma di conduzione . . . . .	2.606	11.549,42	729	4.269,72	585,58	290
<b>REGGIO DI CALABRIA . . . . .</b>	<b>79.508</b>	<b>291.356,96</b>	<b>15.427</b>	<b>86.104,48</b>	<b>12.240,93</b>	<b>14.293</b>
Conduzione diretta del coltivatore . . . .	62.049	97.117,28	10.706	25.129,66	4.957,87	8.525
Conduzione con salariati e/o compartec.	14.471	166.599,74	3.351	45.501,27	4.845,79	4.384
Conduzione a colonia parziaria appoderata	—	—	—	—	—	—
Altra forma di conduzione . . . . .	2.988	27.639,94	1.370	15.473,55	2.437,27	1.384
<b>CALABRIA . . . . .</b>	<b>278.081</b>	<b>1.407.827,38</b>	<b>70.476</b>	<b>382.573,69</b>	<b>35.812,29</b>	<b>25.381</b>
Conduzione diretta del coltivatore . . . .	230.294	634.788,05	56.662	194.684,74	21.680,30	16.542
Conduzione con salariati e/o compartec.	33.350	652.710,10	9.038	139.180,10	9.789,89	6.609
Conduzione a colonia parziaria appoderata	951	19.126,28	288	4.715,87	207,17	86
Altra forma di conduzione . . . . .	13.486	101.202,95	4.488	43.992,98	4.134,93	2.144
<b>TRAPANI . . . . .</b>	<b>64.378</b>	<b>227.073,90</b>	<b>44.658</b>	<b>186.280,03</b>	<b>81.888,07</b>	<b>2.353</b>
Conduzione diretta del coltivatore . . . .	49.133	122.121,66	33.659	97.860,56	44.569,92	1.507
Conduzione con salariati e/o compartec.	5.562	29.419,70	3.913	19.768,49	9.367,19	297
Conduzione a colonia parziaria appoderata	69	1.153,86	66	1.127,44	399,30	—
Altra forma di conduzione . . . . .	9.614	74.378,68	7.020	67.523,54	27.551,66	549
<b>PALERMO . . . . .</b>	<b>100.962</b>	<b>466.210,48</b>	<b>26.560</b>	<b>171.832,65</b>	<b>20.945,96</b>	<b>14.925</b>
Conduzione diretta del coltivatore . . . .	77.474	217.852,12	19.895	75.005,61	11.102,86	12.148
Conduzione con salariati e/o compartec.	13.723	151.383,13	3.699	54.339,60	4.659,76	2.211
Conduzione a colonia parziaria appoderata	121	2.405,70	30	763,71	46,57	11
Altra forma di conduzione . . . . .	9.644	94.569,53	2.936	41.723,73	5.136,77	555
<b>MESSINA . . . . .</b>	<b>84.516</b>	<b>292.492,63</b>	<b>29.828</b>	<b>107.376,07</b>	<b>12.426,86</b>	<b>21.425</b>
Conduzione diretta del coltivatore . . . .	63.654	116.688,13	20.710	42.621,96	5.159,53	14.270
Conduzione con salariati e/o compartec.	18.037	161.151,60	7.464	54.147,86	5.527,54	6.111
Conduzione a colonia parziaria appoderata	1.074	4.813,36	719	3.287,34	771,83	294
Altra forma di conduzione . . . . .	1.751	9.839,54	935	7.318,91	967,96	750

## per principali coltivazioni praticate e provincia

in ettari

DI CONDUZIONE

CHE PRATICANO LA COLTURA SPECIALIZZATA DI

Agrumi		Altre coltivazioni legnose agrarie					
Superficie		Aziende	Totale		Aziende	di cui olivo	
totale delle aziende	ad agrumi		totale delle aziende	ad altre coltivazioni legnose agrarie		totale delle aziende	ad olivo
<b>53.063,81</b>	<b>3.912,47</b>	<b>215.127</b>	<b>928.087,41</b>	<b>396.795,99</b>	<b>177.527</b>	<b>828.803,03</b>	<b>316.228,54</b>
13.849,56	2.119,41	167.712	518.399,75	233.029,82	138.525	453.865,21	177.699,83
30.231,53	1.336,66	31.137	258.176,92	100.975,38	25.584	238.209,15	86.861,32
535,14	13,18	446	10.005,67	2.332,62	389	9.044,93	2.218,22
8.447,58	443,22	15.832	141.505,07	60.458,17	13.029	127.683,74	49.449,17
<b>1.301,02</b>	<b>37,66</b>	<b>11.442</b>	<b>98.637,09</b>	<b>7.503,46</b>	<b>10.863</b>	<b>88.212,31</b>	<b>6.859,39</b>
503,92	19,10	9.466	61.209,07	5.287,26	9.015	58.291,30	4.847,20
743,66	16,40	1.037	20.931,60	1.269,12	967	19.179,10	1.165,99
35,36	0,88	172	6.588,92	220,35	154	6.144,49	203,87
18,08	1,28	767	4.907,50	726,73	727	4.597,42	642,33
<b>20.623,78</b>	<b>1.093,40</b>	<b>11.249</b>	<b>129.744,57</b>	<b>11.949,07</b>	<b>10.496</b>	<b>124.300,82</b>	<b>10.652,29</b>
9.231,18	622,57	10.297	73.400,64	7.917,08	9.603	69.783,12	7.049,09
11.064,32	456,45	736	53.465,17	3.687,62	691	51.713,04	3.290,65
16,27	4,80	28	710,62	70,40	27	702,62	66,30
312,01	9,58	188	2.168,14	273,97	175	2.102,04	246,25
<b>21.924,80</b>	<b>1.131,06</b>	<b>22.691</b>	<b>223.381,66</b>	<b>19.452,53</b>	<b>21.359</b>	<b>212.513,13</b>	<b>17.511,68</b>
9.735,10	641,67	19.763	134.609,71	13.204,34	18.618	128.074,42	11.896,29
11.807,98	472,85	1.773	74.396,77	4.956,74	1.658	70.892,14	4.456,64
51,63	5,68	200	7.299,54	290,75	181	6.847,11	270,17
330,09	10,86	955	7.075,64	1.000,70	902	6.699,46	888,58
<b>36.608,77</b>	<b>2.598,26</b>	<b>30.150</b>	<b>185.239,17</b>	<b>34.374,05</b>	<b>25.126</b>	<b>161.169,54</b>	<b>31.230,90</b>
12.848,32	1.638,56	23.886	86.013,86	16.488,13	19.673	73.357,94	14.422,18
18.348,13	503,26	2.827	63.654,86	11.663,46	2.476	56.195,45	11.268,85
1.275,58	59,64	323	7.042,52	1.005,72	266	5.324,80	872,48
4.136,74	396,80	3.114	28.527,93	5.216,74	2.711	26.291,35	4.667,39
<b>66.988,25</b>	<b>4.080,70</b>	<b>40.662</b>	<b>211.258,37</b>	<b>52.145,38</b>	<b>38.912</b>	<b>199.906,01</b>	<b>50.128,06</b>
15.609,16	1.371,31	32.116	99.843,19	21.079,19	30.674	94.656,40	19.939,56
48.982,22	2.468,13	7.612	105.320,80	29.513,15	7.382	99.737,92	28.731,82
178,05	22,28	66	731,33	123,38	50	471,23	113,51
2.216,82	218,98	868	5.363,05	1.429,66	806	5.040,46	1.343,17
<b>82.008,19</b>	<b>14.857,82</b>	<b>43.680</b>	<b>166.618,54</b>	<b>51.715,01</b>	<b>41.854</b>	<b>158.260,49</b>	<b>49.530,52</b>
15.516,45	4.282,74	33.063	57.850,57	20.452,68	31.570	55.193,71	19.454,80
49.441,81	7.777,00	9.239	87.648,72	27.532,57	8.986	82.677,52	26.706,54
17.049,93	2.798,08	1.378	21.119,25	3.729,76	1.298	20.389,26	3.369,18
<b>185.603,21</b>	<b>21.536,78</b>	<b>114.492</b>	<b>563.116,08</b>	<b>138.234,44</b>	<b>105.892</b>	<b>519.336,04</b>	<b>130.889,48</b>
43.973,93	7.292,61	89.065	243.707,62	58.020,00	81.917	223.208,05	53.816,54
116.772,16	10.748,39	19.678	256.624,38	68.709,18	18.844	238.610,89	66.707,21
1.453,63	81,92	389	7.773,85	1.129,10	316	5.796,03	985,99
23.403,49	3.413,86	5.360	55.010,23	10.376,16	4.815	51.721,07	9.379,74
<b>18.778,70</b>	<b>1.115,12</b>	<b>19.016</b>	<b>85.138,07</b>	<b>14.600,59</b>	<b>15.472</b>	<b>75.030,06</b>	<b>11.388,16</b>
5.110,38	436,83	13.146	40.020,60	6.670,25	10.452	34.867,50	4.967,38
3.829,72	240,06	1.694	9.919,57	1.915,36	1.303	8.396,82	1.576,77
—	—	23	423,92	34,08	15	257,17	25,39
9.833,60	438,23	4.153	34.773,98	5.980,90	3.702	31.508,57	4.818,62
<b>45.968,24</b>	<b>11.860,60</b>	<b>25.504</b>	<b>143.593,24</b>	<b>21.354,53</b>	<b>20.332</b>	<b>122.677,01</b>	<b>16.442,35</b>
21.916,90	8.330,48	19.191	63.563,61	11.735,27	15.296	55.544,79	9.168,86
15.079,00	2.703,32	3.776	47.351,69	5.785,53	3.060	41.670,15	4.730,44
82,23	31,71	28	723,98	72,09	17	381,09	43,13
8.890,11	795,09	2.509	31.953,96	3.761,64	1.959	25.080,98	2.499,92
<b>78.700,53</b>	<b>11.228,66</b>	<b>54.516</b>	<b>174.619,51</b>	<b>44.510,14</b>	<b>42.432</b>	<b>136.335,15</b>	<b>28.872,12</b>
20.688,59	3.800,96	40.314	69.242,68	19.459,06	30.855	53.237,66	12.641,43
50.647,41	6.371,66	12.345	93.534,84	22.034,60	9.914	71.870,01	13.870,10
1.803,58	305,85	662	3.756,92	1.212,23	601	3.520,64	916,22
5.560,95	750,19	1.195	8.085,07	1.804,25	1.062	7.706,84	1.444,37

## Seque Tav. 8 — Aziende con coltivazioni legnose agrarie,

Superficie

Seque A - PER FORMA

PROVINCIE E REGIONI  FORME DI CONDUZIONE	T O T A L E		A Z I E N D E			
	Aziende	Superficie	Aziende	Vite		Aziende *
				Superficie		
				totale delle aziende	a vite	
<b>AGRIGENTO . . . . .</b>	<b>71.606</b>	<b>286.255,27</b>	<b>11.856</b>	<b>86.622,74</b>	<b>13.259,25</b>	<b>1.270</b>
Conduzione diretta del coltivatore. . . . .	54.134	158.774,14	8.503	40.296,01	7.140,21	741
Conduzione con salariati e/o compartec. . . . .	5.548	34.690,25	1.022	10.818,84	1.648,09	136
Conduzione a colonia parziaria appoderata . . . . .	215	3.020,59	76	1.073,62	205,29	19
Altra forma di conduzione . . . . .	11.709	89.770,29	2.255	34.434,27	4.265,66	374
<b>CALTANISSETTA . . . . .</b>	<b>38.411</b>	<b>191.567,59</b>	<b>7.747</b>	<b>56.863,29</b>	<b>9.463,97</b>	<b>403</b>
Conduzione diretta del coltivatore. . . . .	28.004	93.037,23	5.828	22.451,68	4.235,27	186
Conduzione con salariati e/o compartec. . . . .	2.856	23.626,94	681	9.968,88	2.126,84	58
Conduzione a colonia parziaria appoderata . . . . .	326	4.130,50	50	768,66	148,82	10
Altra forma di conduzione . . . . .	7.225	70.772,92	1.188	23.674,07	2.953,04	149
<b>ENNA . . . . .</b>	<b>41.156</b>	<b>235.975,50</b>	<b>7.533</b>	<b>58.078,59</b>	<b>4.158,08</b>	<b>1.716</b>
Conduzione diretta del coltivatore. . . . .	29.935	111.483,15	5.713	27.508,61	2.389,78	943
Conduzione con salariati e/o compartec. . . . .	4.072	46.886,81	680	11.721,05	739,59	408
Conduzione a colonia parziaria appoderata . . . . .	537	10.024,76	89	1.569,72	81,95	15
Altra forma di conduzione . . . . .	6.612	67.580,78	1.051	17.279,21	946,76	350
<b>CATANIA . . . . .</b>	<b>86.380</b>	<b>301.309,50</b>	<b>29.125</b>	<b>107.495,45</b>	<b>33.700,91</b>	<b>15.838</b>
Conduzione diretta del coltivatore. . . . .	61.488	122.978,15	18.964	36.544,06	13.081,46	8.831
Conduzione con salariati e/o compartec. . . . .	17.500	115.565,50	8.166	46.359,31	14.799,08	5.061
Conduzione a colonia parziaria appoderata . . . . .	144	3.231,82	49	1.225,55	199,19	45
Altra forma di conduzione . . . . .	7.248	59.534,03	1.946	23.366,53	5.621,18	1.901
<b>RAGUSA . . . . .</b>	<b>26.960</b>	<b>148.959,52</b>	<b>6.447</b>	<b>37.527,61</b>	<b>10.370,43</b>	<b>1.166</b>
Conduzione diretta del coltivatore. . . . .	19.970	88.013,80	4.426	11.377,56	3.565,79	547
Conduzione con salariati e/o compartec. . . . .	6.350	51.413,96	1.794	23.403,90	5.894,89	553
Conduzione a colonia parziaria appoderata . . . . .	426	7.193,39	51	604,87	113,38	24
Altra forma di conduzione . . . . .	214	2.338,37	176	2.141,28	796,37	42
<b>SIRACUSA . . . . .</b>	<b>39.450</b>	<b>194.765,11</b>	<b>5.263</b>	<b>28.853,57</b>	<b>7.572,76</b>	<b>7.724</b>
Conduzione diretta del coltivatore. . . . .	29.671	95.421,91	3.611	9.832,05	3.061,72	4.614
Conduzione con salariati e/o compartec. . . . .	7.837	82.089,58	1.030	14.094,39	2.459,38	2.746
Conduzione a colonia parziaria appoderata . . . . .	182	2.761,47	29	562,92	58,52	69
Altra forma di conduzione . . . . .	1.760	14.492,15	593	4.364,21	1.993,14	295
<b>SICILIA . . . . .</b>	<b>553.819</b>	<b>2.344.609,50</b>	<b>169.017</b>	<b>840.930,00</b>	<b>193.786,29</b>	<b>66.820</b>
Conduzione diretta del coltivatore. . . . .	413.463	1.126.370,29	121.309	363.498,10	94.306,54	43.787
Conduzione con salariati e/o compartec. . . . .	81.485	696.227,47	28.449	244.622,32	47.222,36	17.581
Conduzione a colonia parziaria appoderata . . . . .	3.094	38.735,45	1.159	10.983,83	2.024,85	487
Altra forma di conduzione . . . . .	55.777	483.276,29	18.100	221.825,75	50.232,54	4.965
<b>SASSARI . . . . .</b>	<b>32.038</b>	<b>704.533,78</b>	<b>17.037</b>	<b>333.622,18</b>	<b>12.391,17</b>	<b>341</b>
Conduzione diretta del coltivatore. . . . .	27.150	465.582,21	14.399	235.940,73	9.479,66	233
Conduzione con salariati e/o compartec. . . . .	3.905	192.364,42	2.245	78.513,32	2.499,51	93
Conduzione a colonia parziaria appoderata . . . . .	25	1.869,25	4	278,73	5,55	1
Altra forma di conduzione . . . . .	958	44.717,90	389	18.889,40	406,45	14
<b>NUORO . . . . .</b>	<b>34.366</b>	<b>689.541,44</b>	<b>19.267</b>	<b>239.814,31</b>	<b>13.218,23</b>	<b>794</b>
Conduzione diretta del coltivatore. . . . .	31.619	377.032,23	17.818	193.745,26	11.617,48	614
Conduzione con salariati e/o compartec. . . . .	2.397	301.397,79	1.301	43.024,98	1.471,05	167
Conduzione a colonia parziaria appoderata . . . . .	23	440,41	14	265,16	22,35	3
Altra forma di conduzione . . . . .	327	10.671,01	134	2.778,91	107,35	10
<b>CAGLIARI . . . . .</b>	<b>61.515</b>	<b>830.153,10</b>	<b>40.938</b>	<b>435.919,98</b>	<b>32.011,84</b>	<b>3.948</b>
Conduzione diretta del coltivatore. . . . .	55.857	502.629,21	37.504	318.067,71	26.208,50	3.344
Conduzione con salariati e/o compartec. . . . .	4.649	310.119,97	2.908	109.642,15	5.285,56	552
Conduzione a colonia parziaria appoderata . . . . .	141	3.216,66	70	1.914,39	84,75	9
Altra forma di conduzione . . . . .	868	14.187,26	456	6.295,73	433,03	43
<b>SARDEGNA . . . . .</b>	<b>127.919</b>	<b>2.224.228,32</b>	<b>77.242</b>	<b>1.009.356,47</b>	<b>57.621,24</b>	<b>5.083</b>
Conduzione diretta del coltivatore. . . . .	114.626	1.345.243,65	69.721	747.753,70	47.305,64	4.191
Conduzione con salariati e/o compartec. . . . .	10.951	803.882,18	6.454	231.180,45	9.256,12	812
Conduzione a colonia parziaria appoderata . . . . .	189	5.526,32	88	2.458,28	112,65	13
Altra forma di conduzione . . . . .	2.153	69.576,17	979	27.964,04	946,83	67
<b>ITALIA . . . . .</b>	<b>4.279.094</b>	<b>26.571.665,27</b>	<b>1.427.409</b>	<b>8.377.564,87</b>	<b>1.031.207,64</b>	<b>122.752</b>
Conduzione diretta del coltivatore. . . . .	3.473.533	13.218.336,83	1.133.738	4.966.109,90	624.859,61	85.227
Conduzione con salariati e/o compartec. . . . .	327.884	9.158.660,45	98.569	1.596.573,96	153.043,39	28.127
Conduzione a colonia parziaria appoderata . . . . .	316.549	3.125.536,06	133.091	1.286.481,88	107.017,91	906
Altra forma di conduzione . . . . .	161.128	1.069.131,93	62.011	528.399,13	146.286,73	8.492

per principali coltivazioni praticate e provincia  
in ettari

DI CONDUZIONE

CHE PRATICANO LA COLTURA SPECIALIZZATA DI

Agrumi		Altre coltivazioni legnose agrarie					
Superficie		Aziende	Totale		di cui olivo		
totale delle aziende	ad agrumi		Superficie	Superficie	Aziende	Superficie	
			totale delle aziende		ad altre coltivazioni legnose agrarie		totale delle aziende
<b>14.873,94</b>	<b>1.042,84</b>	<b>23.170</b>	<b>128.122,91</b>	<b>34.867,12</b>	<b>6.643</b>	<b>51.661,31</b>	<b>6.913,07</b>
3.569,87	396,14	16.109	62.453,57	18.011,63	4.689	24.113,88	4.044,41
3.799,80	244,61	2.014	13.502,04	3.680,43	495	6.875,50	767,79
252,78	23,93	143	1.996,93	749,16	22	238,48	74,67
7.251,49	378,16	4.904	50.170,37	12.425,90	1.437	20.433,45	2.026,20
<b>11.202,13</b>	<b>596,10</b>	<b>9.450</b>	<b>72.466,13</b>	<b>14.902,99</b>	<b>3.296</b>	<b>30.558,76</b>	<b>3.298,60</b>
1.292,11	151,69	5.829	24.702,77	5.756,31	1.819	8.641,04	1.108,00
3.277,37	154,70	867	8.720,25	2.145,07	313	4.341,45	637,65
126,72	16,00	185	2.200,55	554,93	56	669,87	68,01
6.505,93	273,71	2.569	36.842,56	6.446,68	1.108	16.906,40	1.484,94
<b>12.808,04</b>	<b>2.877,58</b>	<b>7.770</b>	<b>58.092,24</b>	<b>9.500,28</b>	<b>3.785</b>	<b>33.812,53</b>	<b>3.195,65</b>
3.940,22	936,99	5.097	20.507,39	3.392,72	2.393	11.325,14	1.132,40
3.452,94	999,09	1.083	14.149,55	2.154,11	532	8.086,18	814,48
222,07	22,07	71	1.368,91	214,06	56	992,40	88,69
5.192,81	919,43	1.519	22.066,39	3.739,39	804	13.408,81	1.160,08
<b>71.336,68</b>	<b>24.428,04</b>	<b>12.745</b>	<b>67.394,93</b>	<b>13.691,16</b>	<b>4.577</b>	<b>35.059,35</b>	<b>4.895,31</b>
15.851,55	6.389,60	8.574	16.962,35	5.188,22	2.890	7.636,86	1.712,71
34.455,11	12.233,63	3.397	37.104,86	6.359,57	1.210	17.653,80	2.046,81
650,15	163,74	22	419,40	88,57	12	254,37	69,38
20.379,87	5.641,97	752	12.908,32	2.054,80	465	9.514,32	1.066,41
<b>17.956,60</b>	<b>2.017,21</b>	<b>6.516</b>	<b>47.215,68</b>	<b>13.167,03</b>	<b>4.472</b>	<b>35.770,63</b>	<b>9.363,98</b>
2.453,75	549,20	4.265	17.483,57	5.109,37	2.765	10.776,91	3.125,14
14.584,24	1.328,20	2.032	26.163,34	7.161,84	1.519	21.956,01	5.487,99
278,47	55,92	119	2.049,09	503,27	94	1.543,35	425,54
640,14	83,89	100	1.519,68	392,55	94	1.494,36	325,31
<b>56.651,65</b>	<b>15.123,29</b>	<b>12.375</b>	<b>78.535,95</b>	<b>24.800,45</b>	<b>6.103</b>	<b>49.369,20</b>	<b>9.030,23</b>
13.788,02	4.112,86	9.204	31.911,96	11.456,72	4.356	19.196,92	4.277,65
38.135,64	10.033,28	2.711	40.104,51	11.378,30	1.480	26.301,32	4.099,80
1.058,42	230,78	62	1.016,04	256,88	32	602,98	69,76
3.669,57	746,37	398	5.503,44	1.708,55	235	3.267,98	583,02
<b>328.271,51</b>	<b>70.290,34</b>	<b>171.062</b>	<b>855.178,66</b>	<b>191.394,29</b>	<b>107.112</b>	<b>570.274,00</b>	<b>93.399,47</b>
88.611,39	25.104,75	121.729	346.848,50	86.779,55	75.515	225.340,70	42.177,98
167.261,23	34.308,55	29.919	290.550,65	62.614,81	19.826	207.151,24	34.031,83
4.474,42	850,00	1.315	13.955,74	3.685,27	905	8.460,35	1.780,79
67.924,47	10.027,04	18.099	203.823,77	38.314,66	10.866	129.321,71	15.408,87
<b>13.237,03</b>	<b>213,68</b>	<b>7.234</b>	<b>106.704,59</b>	<b>11.065,05</b>	<b>5.901</b>	<b>79.703,18</b>	<b>9.907,09</b>
5.580,17	121,22	5.742	62.951,65	7.166,55	4.692	48.373,97	6.343,16
7.365,53	81,39	1.229	34.581,74	3.411,68	980	23.438,75	3.133,45
85,00	0,50	8	402,63	32,00	5	231,30	29,40
206,33	10,57	255	8.768,57	454,82	224	7.659,16	401,08
<b>15.283,07</b>	<b>426,52</b>	<b>9.465</b>	<b>147.904,22</b>	<b>11.412,96</b>	<b>6.828</b>	<b>114.391,61</b>	<b>8.390,09</b>
8.190,45	291,34	8.214	101.576,53	7.563,03	5.790	75.836,13	5.306,84
6.978,98	129,10	1.126	44.604,74	3.598,95	939	37.538,22	2.870,80
39,82	0,83	15	390,28	47,10	8	320,72	33,22
73,82	5,25	110	1.392,67	203,88	91	696,54	179,23
<b>86.280,55</b>	<b>2.472,48</b>	<b>15.746</b>	<b>219.395,86</b>	<b>16.301,34</b>	<b>8.176</b>	<b>139.723,05</b>	<b>7.044,16</b>
38.618,03	1.677,65	14.083	144.845,14	12.125,27	7.281	89.809,77	4.779,64
47.138,36	747,11	1.462	70.457,67	3.901,56	785	46.856,08	2.154,95
90,71	23,85	27	587,09	73,25	7	268,13	12,14
433,45	23,87	174	3.505,96	201,26	103	2.789,07	97,43
<b>114.800,65</b>	<b>3.112,68</b>	<b>32.445</b>	<b>474.064,67</b>	<b>38.779,35</b>	<b>20.905</b>	<b>333.817,84</b>	<b>25.341,34</b>
52.388,65	2.090,21	28.039	309.373,32	26.854,85	17.763	214.019,87	16.429,64
61.482,87	957,60	3.817	149.644,15	10.912,19	2.704	107.833,05	8.159,20
215,53	25,18	50	1.380,00	152,35	20	820,15	74,76
713,60	39,69	539	13.667,20	859,96	418	11.144,77	677,74
<b>772.414,28</b>	<b>111.223,61</b>	<b>990.901</b>	<b>5.570.734,53</b>	<b>1.201.136,70</b>	<b>666.089</b>	<b>3.798.827,77</b>	<b>778.470,53</b>
243.445,92	45.367,76	766.210	2.809.441,90	664.745,74	517.653	1.911.826,89	419.270,53
416.058,26	49.809,99	113.441	1.727.166,99	321.506,71	84.694	1.266.608,98	236.880,51
8.753,36	1.218,88	58.471	564.757,30	89.972,60	25.821	258.782,37	38.089,53
104.156,74	14.826,98	52.779	469.368,34	124.911,65	37.921	361.609,53	84.229,96

## Segue Tav. 8 — Aziende con coltivazioni legnose agrarie,

Superficie

B - PER ZONA ALTIMETRICA

PROVINCIE E REGIONI ZONE ALTIMETRICHE E REGIONI AGRARIE	T O T A L E		A Z I E N D E			
	Aziende	Superficie	Aziende	Vite		Aziende
				Superficie		
				totale delle aziende	a vite	
<b>TORINO . . . . .</b>	<b>92.364</b>	<b>554.822,40</b>	<b>34.185</b>	<b>122.937,32</b>	<b>12.794,78</b>	—
Montagna . . . . .	27.346	280.247,72	7.389	24.118,01	1.400,06	—
Regione agraria 1 . . . . .	3.456	43.694,28	235	578,89	46,06	—
Regione agraria 2 . . . . .	3.348	24.236,82	1.377	6.435,96	312,08	—
Regione agraria 3 . . . . .	4.909	54.138,55	421	1.341,73	59,45	—
Regione agraria 4 . . . . .	9.182	51.503,36	4.243	10.556,34	799,49	—
Regione agraria 5 . . . . .	1.064	36.628,52	—	—	—	—
Regione agraria 6 . . . . .	4.113	51.291,83	950	4.402,67	153,09	—
Regione agraria 7 . . . . .	1.274	18.754,36	163	802,42	29,89	—
Collina . . . . .	36.596	124.991,95	21.354	74.696,97	9.647,99	—
Regione agraria 8 . . . . .	13.491	37.696,54	9.354	25.818,96	2.560,65	—
Regione agraria 9 . . . . .	6.329	20.860,68	1.986	5.727,81	443,18	—
Regione agraria 10 . . . . .	4.830	13.196,33	1.931	6.238,77	633,00	—
Regione agraria 11 . . . . .	5.189	26.338,40	3.694	16.519,50	3.115,13	—
Regione agraria 12 . . . . .	6.757	26.900,00	4.389	20.391,93	2.896,03	—
Pianura . . . . .	28.422	149.582,73	5.442	24.122,34	1.746,78	—
Regione agraria 13 . . . . .	5.151	15.776,19	2.407	7.219,99	561,58	—
Regione agraria 14 . . . . .	9.836	42.040,44	873	2.350,42	151,44	—
Regione agraria 15 . . . . .	4.451	27.175,35	845	3.896,26	359,36	—
Regione agraria 16 . . . . .	5.323	32.856,86	373	2.965,17	141,78	—
Regione agraria 17 . . . . .	3.661	31.733,89	944	7.690,50	532,57	—
<b>VERUELLI . . . . .</b>	<b>53.266</b>	<b>258.250,70</b>	<b>8.927</b>	<b>32.636,19</b>	<b>3.028,34</b>	—
Montagna . . . . .	17.613	90.333,22	62	291,67	16,87	—
Regione agraria 1 . . . . .	2.842	38.221,69	—	—	—	—
Regione agraria 2 . . . . .	8.322	32.956,85	30	132,48	5,01	—
Regione agraria 3 . . . . .	4.880	12.136,05	1	0,42	0,03	—
Regione agraria 4 . . . . .	1.569	7.018,63	31	158,77	11,83	—
Collina . . . . .	19.522	53.431,48	7.517	27.071,03	2.636,27	—
Regione agraria 5 . . . . .	14.534	35.935,25	4.777	16.476,76	1.711,27	—
Regione agraria 6 . . . . .	4.988	17.496,23	2.740	10.594,27	925,00	—
Pianura . . . . .	16.131	114.486,00	1.348	5.273,49	375,20	—
Regione agraria 7 . . . . .	2.864	9.703,90	863	3.317,29	247,76	—
Regione agraria 8 . . . . .	2.498	24.154,91	27	232,01	9,63	—
Regione agraria 9 . . . . .	5.190	32.566,77	445	1.627,47	113,61	—
Regione agraria 10 . . . . .	5.579	48.060,42	13	96,72	4,20	—
<b>NOVARA . . . . .</b>	<b>46.230</b>	<b>307.041,29</b>	<b>15.263</b>	<b>41.972,66</b>	<b>4.169,36</b>	—
Montagna . . . . .	18.672	204.410,50	2.793	9.598,91	550,06	—
Regione agraria 1 . . . . .	1.252	45.805,58	53	331,44	5,51	—
Regione agraria 2 . . . . .	1.248	37.484,14	78	615,03	22,66	—
Regione agraria 3 . . . . .	3.910	43.878,19	1.898	6.337,43	385,89	—
Regione agraria 4 . . . . .	1.019	19.168,05	—	—	—	—
Regione agraria 5 . . . . .	1.123	11.533,42	—	—	—	—
Regione agraria 6 . . . . .	5.104	23.052,67	198	971,74	37,88	—
Regione agraria 7 . . . . .	5.016	23.488,45	566	1.343,27	98,12	—
Collina . . . . .	17.363	36.881,35	10.577	26.130,11	3.109,35	—
Regione agraria 8 . . . . .	3.198	5.715,46	1.605	3.131,58	323,82	—
Regione agraria 9 . . . . .	3.784	6.191,71	1.925	3.657,06	439,24	—
Regione agraria 10 . . . . .	6.239	14.496,09	4.891	12.579,11	1.904,34	—
Regione agraria 11 . . . . .	4.142	10.478,09	2.156	6.762,36	441,95	—
Pianura . . . . .	10.195	65.749,44	1.893	6.243,64	509,95	—
Regione agraria 12 . . . . .	5.263	19.444,31	1.874	6.099,32	505,15	—
Regione agraria 13 . . . . .	4.932	46.305,13	19	144,32	4,80	—
<b>CUNEO . . . . .</b>	<b>82.291</b>	<b>605.910,52</b>	<b>33.550</b>	<b>160.528,42</b>	<b>19.218,05</b>	—
Montagna . . . . .	25.332	298.257,76	3.062	16.015,77	512,20	—
Regione agraria 1 . . . . .	4.796	52.622,10	133	585,32	29,82	—
Regione agraria 2 . . . . .	1.447	37.956,12	4	30,00	1,32	—
Regione agraria 3 . . . . .	2.902	22.543,28	425	2.034,86	73,62	—
Regione agraria 4 . . . . .	1.655	45.272,66	59	307,98	7,02	—
Regione agraria 5 . . . . .	1.262	37.241,96	—	—	—	—
Regione agraria 6 . . . . .	6.407	33.735,21	1.072	3.083,58	121,43	—
Regione agraria 7 . . . . .	4.264	43.857,83	598	3.063,03	110,59	—
Regione agraria 8 . . . . .	2.599	25.028,60	771	6.911,00	168,40	—

## per principali coltivazioni praticate e provincia

in ettari

E REGIONE AGRARIA

CHE PRATICANO LA COLTURA SPECIALIZZATA DI

Agrumi		Altre coltivazioni legnose agrarie					
Superficie		Aziende	Totale		Aziende	di cui olivo	
totale delle aziende	ad agrumi		totale delle aziende	ad altre coltivazioni legnose agrarie		totale delle aziende	ad olivo
—	—	4.014	17.014,97	1.274,18	—	—	—
—	—	570	2.258,44	136,39	—	—	—
—	—	100	481,52	24,68	—	—	—
—	—	133	515,13	29,90	—	—	—
—	—	7	129,33	1,85	—	—	—
—	—	243	671,92	60,39	—	—	—
—	—	47	336,28	4,25	—	—	—
—	—	20	61,72	12,12	—	—	—
—	—	20	57,54	3,20	—	—	—
—	—	2.618	10.823,16	846,68	—	—	—
—	—	1.066	3.913,32	299,35	—	—	—
—	—	257	883,15	67,33	—	—	—
—	—	180	578,68	69,77	—	—	—
—	—	368	1.898,26	164,77	—	—	—
—	—	747	3.549,75	245,46	—	—	—
—	—	826	3.938,37	291,11	—	—	—
—	—	184	575,88	63,54	—	—	—
—	—	86	398,08	22,65	—	—	—
—	—	356	1.392,98	119,93	—	—	—
—	—	137	1.029,22	63,86	—	—	—
—	—	63	542,21	21,13	—	—	—
—	—	3.305	15.228,57	1.939,37	—	—	—
—	—	284	1.688,70	59,56	—	—	—
—	—	65	1.122,60	17,00	—	—	—
—	—	173	506,86	28,69	—	—	—
—	—	46	59,24	13,87	—	—	—
—	—	2.857	12.235,86	1.774,38	—	—	—
—	—	1.529	6.288,69	650,04	—	—	—
—	—	1.328	5.947,17	1.124,34	—	—	—
—	—	164	1.304,01	105,43	—	—	—
—	—	75	362,45	11,90	—	—	—
—	—	15	77,60	3,46	—	—	—
—	—	38	271,32	8,93	—	—	—
—	—	36	592,64	81,14	—	—	—
—	—	1.132	3.331,74	233,52	—	—	—
—	—	426	1.052,22	72,09	—	—	—
—	—	4	3,46	0,47	—	—	—
—	—	1	5,23	0,04	—	—	—
—	—	52	210,82	10,01	—	—	—
—	—	6	11,98	0,32	—	—	—
—	—	41	77,54	4,09	—	—	—
—	—	66	232,85	12,89	—	—	—
—	—	256	510,34	44,27	—	—	—
—	—	675	1.723,97	145,02	—	—	—
—	—	487	919,81	112,09	—	—	—
—	—	111	280,01	14,56	—	—	—
—	—	58	177,40	15,54	—	—	—
—	—	19	346,75	2,83	—	—	—
—	—	31	555,55	16,41	—	—	—
—	—	19	279,19	9,53	—	—	—
—	—	12	276,36	6,88	—	—	—
—	—	16.696	87.005,92	9.032,07	—	—	—
—	—	1.250	6.498,56	488,76	—	—	—
—	—	47	135,46	11,49	—	—	—
—	—	8	67,77	8,11	—	—	—
—	—	99	438,29	28,00	—	—	—
—	—	23	90,69	6,56	—	—	—
—	—	4	5,69	0,49	—	—	—
—	—	418	1.434,67	223,53	—	—	—
—	—	486	2.908,75	155,65	—	—	—
—	—	165	1.417,24	54,93	—	—	—



## Segue TAV. 8 — Aziende con coltivazioni legnose agrarie,

Superficie

Segue B - PER ZONA ALTIMETRICA

PROVINCIE E REGIONI ZONE ALTIMETRICHE E REGIONI AGRARIE	T O T A L E		AZIENDE			
	Aziende	Superficie	Aziende	Vite		Aziende
				totale delle aziende	a vite	
<i>segue</i> CUNEO						
Collina . . . . .	<b>36.223</b>	<b>168.450,59</b>	<b>25.273</b>	<b>119.527,70</b>	<b>16.889,23</b>	—
Regione agraria 9 . . . . .	5.448	24.598,36	2.430	10.075,55	873,05	—
Regione agraria 10 . . . . .	9.176	32.565,45	6.966	22.462,05	4.224,67	—
Regione agraria 11 . . . . .	7.382	29.772,93	6.534	28.257,27	7.154,64	—
Regione agraria 12 . . . . .	3.944	26.025,24	2.709	20.028,27	1.219,94	—
Regione agraria 13 . . . . .	4.708	26.363,10	3.491	20.736,45	2.461,43	—
Regione agraria 14 . . . . .	5.565	29.125,51	3.143	17.968,11	955,50	—
Pianura . . . . .	<b>20.736</b>	<b>139.202,17</b>	<b>5.215</b>	<b>24.984,95</b>	<b>1.816,62</b>	—
Regione agraria 15 . . . . .	6.248	58.388,83	471	2.666,56	224,41	—
Regione agraria 16 . . . . .	6.446	31.523,77	4.096	18.210,39	1.366,72	—
Regione agraria 17 . . . . .	8.042	49.289,57	648	4.108,00	225,49	—
ASTI . . . . .	<b>41.872</b>	<b>139.577,71</b>	<b>37.718</b>	<b>130.270,31</b>	<b>45.919,35</b>	—
Collina . . . . .	<b>40.718</b>	<b>135.720,22</b>	<b>36.775</b>	<b>126.856,48</b>	<b>45.381,71</b>	—
Regione agraria 1 . . . . .	8.528	36.885,46	7.260	32.740,57	7.974,27	—
Regione agraria 2 . . . . .	15.180	45.392,93	13.579	43.000,54	15.518,01	—
Regione agraria 3 . . . . .	14.973	40.214,75	14.160	38.949,03	19.752,40	—
Regione agraria 4 . . . . .	2.037	13.227,08	1.776	12.166,34	2.137,03	—
Pianura (Regione agraria 5) . . . . .	<b>1.154</b>	<b>3.857,49</b>	<b>943</b>	<b>3.413,83</b>	<b>537,64</b>	—
ALESSANDRIA . . . . .	<b>59.323</b>	<b>314.069,81</b>	<b>42.497</b>	<b>202.277,94</b>	<b>46.462,31</b>	—
Montagna . . . . .	<b>3.174</b>	<b>38.170,96</b>	<b>1.180</b>	<b>8.868,85</b>	<b>584,38</b>	—
Regione agraria 1 . . . . .	2.426	27.330,37	749	7.529,56	160,32	—
Regione agraria 2 . . . . .	748	10.840,59	431	1.339,29	424,06	—
Collina . . . . .	<b>38.194</b>	<b>169.926,97</b>	<b>33.881</b>	<b>149.130,43</b>	<b>40.898,91</b>	—
Regione agraria 3 . . . . .	7.161	27.115,38	6.612	25.769,05	9.049,08	—
Regione agraria 4 . . . . .	5.537	22.251,07	5.123	20.662,29	6.052,44	—
Regione agraria 5 . . . . .	4.292	22.749,53	3.981	21.687,34	5.195,43	—
Regione agraria 6 . . . . .	7.758	26.269,58	7.136	25.319,84	9.863,23	—
Regione agraria 7 . . . . .	8.197	35.339,12	6.855	28.758,66	6.857,55	—
Regione agraria 8 . . . . .	5.249	36.202,29	4.174	26.933,25	3.881,18	—
Pianura . . . . .	<b>17.955</b>	<b>105.971,88</b>	<b>7.436</b>	<b>44.278,66</b>	<b>4.979,02</b>	—
Regione agraria 9 . . . . .	4.183	22.717,46	1.144	6.992,79	970,21	—
Regione agraria 10 . . . . .	3.539	18.708,46	1.236	7.530,59	435,56	—
Regione agraria 11 . . . . .	3.911	23.243,56	2.144	12.787,76	1.301,63	—
Regione agraria 12 . . . . .	6.322	41.302,40	2.912	16.967,52	2.271,62	—
PIEMONTE . . . . .	<b>375.346</b>	<b>2.179.672,43</b>	<b>172.140</b>	<b>690.622,84</b>	<b>131.592,19</b>	—
Montagna . . . . .	92.137	911.420,16	14.486	58.893,21	3.063,57	—
Collina . . . . .	188.616	689.402,56	135.377	523.412,72	118.563,46	—
Pianura . . . . .	94.593	578.849,71	22.277	108.316,91	9.965,16	—
VALLE D'AOSTA (Montagna) . . . . .	<b>13.137</b>	<b>212.789,28</b>	<b>5.401</b>	<b>25.637,68</b>	<b>1.072,83</b>	—
Regione agraria 1 . . . . .	1.289	38.778,21	266	2.184,11	55,80	—
Regione agraria 2 . . . . .	872	22.351,71	6	84,42	0,58	—
Regione agraria 3 . . . . .	3.619	38.749,14	1.959	7.384,98	348,29	—
Regione agraria 4 . . . . .	1.581	21.065,73	806	3.786,76	176,42	—
Regione agraria 5 . . . . .	2.389	29.501,90	906	3.910,62	136,61	—
Regione agraria 6 . . . . .	1.997	31.309,00	801	5.072,53	132,33	—
Regione agraria 7 . . . . .	1.390	31.033,59	657	3.214,26	222,80	—
IMPERIA . . . . .	<b>28.038</b>	<b>99.832,93</b>	<b>14.704</b>	<b>49.224,61</b>	<b>3.018,56</b>	<b>1.048</b>
Montagna . . . . .	<b>9.209</b>	<b>61.822,61</b>	<b>6.095</b>	<b>25.756,55</b>	<b>1.491,53</b>	<b>42</b>
Regione agraria 1 . . . . .	3.439	22.910,93	2.091	10.745,70	530,00	10
Regione agraria 2 . . . . .	5.770	38.911,68	4.004	15.010,85	961,53	32
Collina . . . . .	<b>18.829</b>	<b>38.010,32</b>	<b>8.609</b>	<b>23.468,06</b>	<b>1.527,03</b>	<b>1.006</b>
Regione agraria 3 . . . . .	4.225	14.856,58	2.548	10.207,91	476,51	18
Regione agraria 4 . . . . .	8.577	14.339,26	3.235	8.184,24	565,16	772
Regione agraria 5 . . . . .	6.027	8.814,48	2.826	5.075,91	485,36	216
SAVONA . . . . .	<b>23.577</b>	<b>141.599,12</b>	<b>8.449</b>	<b>42.910,35</b>	<b>1.775,38</b>	<b>412</b>
Montagna . . . . .	<b>10.512</b>	<b>91.830,37</b>	<b>2.509</b>	<b>19.991,69</b>	<b>423,67</b>	<b>38</b>
Regione agraria 1 . . . . .	6.559	56.268,22	1.204	11.135,95	236,23	—
Regione agraria 2 . . . . .	3.104	30.888,61	977	7.200,77	162,26	25
Regione agraria 3 . . . . .	849	4.673,54	328	1.654,97	25,18	13
Collina . . . . .	<b>13.065</b>	<b>49.768,75</b>	<b>5.940</b>	<b>22.918,66</b>	<b>1.351,71</b>	<b>374</b>
Regione agraria 4 . . . . .	2.335	13.080,29	1.655	7.747,08	255,60	27
Regione agraria 5 . . . . .	4.496	18.801,66	1.739	6.547,92	619,73	16
Regione agraria 6 . . . . .	6.234	17.886,80	2.546	8.623,66	476,38	331

per principali coltivazioni praticate e provincia  
in ettari

E REGIONE AGRARIA

CHE PRATICANO LA CULTURA SPECIALIZZATA DI

Agrumi		Altre coltivazioni legnose agrarie					
Superficie		Aziende	Totale		di cui olivo		
totale delle aziende	ad agrumi		Superficie	Aziende	Superficie	Aziende	
			totale delle aziende	ad altre coltivazioni legnose agrarie		totale delle aziende	ad olivo
—	—	13.652	66.742,24	6.941,99	—	—	—
—	—	1.480	6.921,76	1.293,20	—	—	—
—	—	4.704	15.746,26	2.479,08	—	—	—
—	—	3.360	16.758,32	1.494,34	—	—	—
—	—	2.143	16.364,76	984,54	—	—	—
—	—	1.023	6.235,46	340,89	—	—	—
—	—	942	4.715,68	349,94	—	—	—
—	—	1.794	13.766,12	1.601,32	—	—	—
—	—	655	7.417,57	1.020,48	—	—	—
—	—	511	1.856,54	165,03	—	—	—
—	—	628	4.491,01	415,81	—	—	—
—	—	4.986	23.578,93	1.517,60	—	—	—
—	—	4.752	22.589,85	1.448,62	—	—	—
—	—	853	3.264,59	318,93	—	—	—
—	—	1.355	5.357,74	405,15	—	—	—
—	—	1.343	4.879,96	284,74	—	—	—
—	—	1.201	9.087,56	439,80	—	—	—
—	—	234	989,08	68,98	—	—	—
—	—	2.618	17.102,48	814,77	—	—	—
—	—	37	338,96	9,78	—	—	—
—	—	32	330,73	9,31	—	—	—
—	—	5	8,23	0,47	—	—	—
—	—	2.077	12.551,41	639,70	—	—	—
—	—	375	2.056,09	111,55	—	—	—
—	—	63	824,36	29,20	—	—	—
—	—	819	4.744,33	305,78	—	—	—
—	—	295	1.298,89	77,64	—	—	—
—	—	308	1.725,96	49,91	—	—	—
—	—	217	1.901,78	65,62	—	—	—
—	—	504	4.212,11	165,29	—	—	—
—	—	62	699,68	21,14	—	—	—
—	—	84	1.025,64	29,47	—	—	—
—	—	22	184,65	5,14	—	—	—
—	—	336	2.302,14	109,54	—	—	—
—	—	32.751	163.262,61	14.811,51	—	—	—
—	—	2.567	11.831,88	766,58	—	—	—
—	—	26.631	126.666,49	11.796,39	—	—	—
—	—	3.553	24.764,24	2.248,54	—	—	—
—	—	126	549,27	36,31	—	—	—
—	—	2	19,08	0,30	—	—	—
—	—	2	37,29	0,05	—	—	—
—	—	67	153,82	23,08	—	—	—
—	—	24	119,23	4,14	—	—	—
—	—	9	44,16	1,16	—	—	—
—	—	8	99,18	2,42	—	—	—
—	—	14	76,51	5,16	—	—	—
1.963,08	150,90	20.014	56.842,37	13.545,28	19.210	55.908,51	13.194,84
160,63	23,07	6.741	25.183,63	4.049,62	6.679	24.863,85	3.918,04
39,53	3,62	1.929	9.681,33	1.177,02	1.880	9.395,09	1.105,63
121,10	19,45	4.812	15.502,30	2.872,60	4.799	15.468,76	2.812,41
1.802,45	127,83	13.273	31.658,74	9.495,66	12.531	31.044,66	9.276,80
62,27	17,46	3.780	13.776,11	4.222,00	3.766	13.706,20	4.174,49
1.450,43	74,83	4.475	9.978,98	1.602,28	3.953	9.585,86	1.523,61
289,75	35,54	5.018	7.903,65	3.671,38	4.812	7.752,60	3.578,70
1.115,07	68,20	11.998	45.723,31	8.611,77	8.832	36.802,48	5.819,54
252,09	9,63	2.140	13.041,35	911,44	1.474	8.910,64	469,78
—	—	217	1.781,48	74,80	29	157,61	9,90
184,21	8,17	1.411	10.084,55	710,39	1.046	7.349,46	350,07
67,88	1,46	512	2.075,32	126,25	399	1.403,57	109,79
862,98	58,57	9.858	31.781,96	7.700,33	7.358	27.891,84	5.349,78
97,29	7,82	2.220	9.274,29	2.208,86	2.110	9.093,50	1.823,96
49,39	4,01	2.429	7.924,90	1.181,45	1.674	6.082,39	770,90
716,30	46,74	5.209	14.582,77	4.310,02	3.574	12.715,95	2.754,92

Segue Tav. 8 — Aziende con coltivazioni legnose agrarie,  
Superficie

Segue B — PER ZONA ALTIMETRICA

PROVINCIE E REGIONI ZONE ALTIMETRICHE E REGIONI AGRARIE	T O T A L E		A Z I E N D E			
	Aziende	Superficie	Aziende	Superficie		Aziende
				totale delle aziende	a vite	
<b>GENOVA</b> . . . . .	<b>33.398</b>	<b>162.235,93</b>	<b>6.699</b>	<b>27.755,07</b>	<b>1.824,21</b>	<b>174</b>
Montagna . . . . .	20.899	134.364,09	3.022	16.925,83	912,01	43
Regione agraria 1 . . . . .	930	12.628,65	32	1.169,83	5,31	—
Regione agraria 2 . . . . .	2.497	12.081,46	145	1.025,19	13,01	1
Regione agraria 3 . . . . .	1.286	11.874,06	4	32,21	1,62	—
Regione agraria 4 . . . . .	4.787	40.340,82	102	600,98	17,96	—
Regione agraria 5 . . . . .	3.677	27.070,84	1.537	8.992,86	556,59	12
Regione agraria 6 . . . . .	7.722	30.368,26	1.202	5.104,76	317,52	30
Collina . . . . .	12.499	27.871,84	3.677	10.829,24	912,20	131
Regione agraria 7 . . . . .	3.325	9.225,80	978	3.194,83	156,56	2
Regione agraria 8 . . . . .	9.174	18.646,04	2.699	7.634,41	755,64	129
<b>LA SPEZIA</b> . . . . .	<b>26.857</b>	<b>78.498,66</b>	<b>9.409</b>	<b>18.239,94</b>	<b>3.078,33</b>	<b>151</b>
Montagna (Regione agraria 1) . . . . .	3.292	32.608,55	123	996,29	28,86	—
Collina . . . . .	23.565	45.890,11	9.286	17.243,65	3.051,67	151
Regione agraria 2 . . . . .	5.588	19.841,62	595	2.622,44	157,22	—
Regione agraria 3 . . . . .	3.678	10.769,07	2.844	7.363,84	1.224,73	136
Regione agraria 4 . . . . .	14.299	15.279,42	5.847	7.257,37	1.669,72	15
<b>LIGURIA</b> . . . . .	<b>111.870</b>	<b>482.166,64</b>	<b>39.261</b>	<b>138.129,97</b>	<b>9.696,48</b>	<b>1.785</b>
Montagna . . . . .	43.912	320.625,62	11.749	63.670,36	2.853,87	123
Collina . . . . .	67.958	161.541,02	27.512	74.459,61	6.842,61	1.662
<b>VARESE</b> . . . . .	<b>47.545</b>	<b>85.157,00</b>	<b>2.435</b>	<b>8.210,48</b>	<b>490,21</b>	<b>—</b>
Montagna . . . . .	11.342	29.615,12	244	890,49	28,78	—
Regione agraria 1 . . . . .	1.465	6.272,86	1	1,12	0,01	—
Regione agraria 2 . . . . .	9.877	23.342,26	243	889,37	28,72	—
Collina . . . . .	23.385	38.137,79	2.009	6.464,49	429,99	—
Regione agraria 3 . . . . .	7.181	11.960,22	1.254	3.451,13	297,74	—
Regione agraria 4 . . . . .	9.876	14.946,25	427	1.775,78	73,03	—
Regione agraria 5 . . . . .	6.328	11.231,32	328	1.237,58	59,22	—
Pianura (Regione agraria 6) . . . . .	12.818	17.404,09	182	855,50	31,49	—
<b>COMO</b> . . . . .	<b>48.114</b>	<b>148.004,16</b>	<b>3.253</b>	<b>10.007,39</b>	<b>642,69</b>	<b>—</b>
Montagna . . . . .	20.366	98.058,71	2.770	8.228,29	483,67	—
Regione agraria 1 . . . . .	2.646	14.216,50	1.605	4.426,43	291,13	—
Regione agraria 2 . . . . .	1.070	10.169,83	201	770,55	34,45	—
Regione agraria 3 . . . . .	1.333	8.852,32	166	472,65	14,37	—
Regione agraria 4 . . . . .	3.304	13.464,21	30	92,78	2,34	—
Regione agraria 5 . . . . .	5.858	20.406,61	137	597,36	24,25	—
Regione agraria 6 . . . . .	3.079	12.481,45	627	1.859,30	96,69	—
Regione agraria 7 . . . . .	1.405	12.342,53	—	—	—	—
Regione agraria 8 . . . . .	1.671	6.125,26	4	9,22	0,44	—
Collina . . . . .	22.917	42.238,82	479	1.743,79	178,17	—
Regione agraria 9 . . . . .	7.667	13.603,45	51	277,09	12,41	—
Regione agraria 10 . . . . .	5.500	10.639,90	16	288,17	6,38	—
Regione agraria 11 . . . . .	2.379	5.167,28	52	265,63	9,21	—
Regione agraria 12 . . . . .	7.371	12.828,19	360	912,90	150,17	—
Pianura (Regione agraria 13) . . . . .	4.831	7.706,63	4	35,31	0,85	—
<b>SONDRIO (Montagna)</b> . . . . .	<b>22.772</b>	<b>222.179,16</b>	<b>13.344</b>	<b>37.501,47</b>	<b>3.259,08</b>	<b>—</b>
Regione agraria 1 . . . . .	1.944	53.505,49	—	—	—	—
Regione agraria 2 . . . . .	3.248	41.735,51	1.802	6.192,08	318,40	—
Regione agraria 3 . . . . .	1.298	14.763,18	23	79,17	2,28	—
Regione agraria 4 . . . . .	6.338	42.680,17	4.590	14.765,86	1.265,03	—
Regione agraria 5 . . . . .	5.020	26.033,22	4.410	9.689,73	1.217,85	—
Regione agraria 6 . . . . .	4.924	43.461,59	2.519	6.774,63	455,52	—
<b>MILANO</b> . . . . .	<b>47.720</b>	<b>209.263,52</b>	<b>1.264</b>	<b>3.689,04</b>	<b>555,39</b>	<b>—</b>
Collina (Regione agraria 1) . . . . .	4.069	5.528,55	9	37,18	4,10	—

## per principali coltivazioni praticate e provincia

in ettari

E REGIONE AGRARIA

CHE PRATICANO LA COLTURA SPECIALIZZATA DI

Agrumi		Altre coltivazioni legnose agrarie					
Superficie		Aziende	Totale		Aziende	di cui olivo	
totale delle aziende	ad agrumi		totale delle aziende	ad altre coltivazioni legnose agrarie		totale delle aziende	ad olivo
388,72	25,47	12.815	40.202,71	7.977,63	10.156	29.883,66	6.352,28
214,60	5,47	4.632	22.494,75	2.375,16	2.549	13.157,54	1.118,89
—	—	—	—	—	—	—	—
4,66	0,10	59	405,97	12,85	—	—	—
—	—	38	305,52	8,04	—	—	—
—	—	126	661,55	24,37	80	475,20	9,49
66,52	1,47	2.304	13.433,14	1.519,20	1.818	11.226,34	842,62
143,42	3,90	2.105	7.688,57	810,70	651	1.456,00	266,78
174,12	20,00	8.183	17.707,96	5.602,47	7.607	16.726,12	5.233,39
1,27	0,19	465	1.401,25	96,84	360	1.043,95	68,14
172,85	19,81	7.718	16.306,71	5.505,63	7.247	15.682,17	5.165,25
335,30	19,42	8.928	17.194,46	3.514,17	8.209	15.896,30	3.219,44
—	—	88	642,92	17,60	79	591,54	15,59
335,30	19,42	8.840	16.551,54	3.496,57	8.130	15.304,76	3.203,85
—	—	266	1.433,85	85,09	253	1.373,60	81,35
323,86	16,87	2.704	7.183,52	1.174,48	2.691	7.112,50	1.167,87
11,44	2,55	5.870	7.934,17	2.237,00	5.186	6.818,66	1.954,63
3.802,17	263,99	53.755	159.962,85	33.648,85	46.407	138.490,95	28.586,10
627,32	38,17	13.601	62.262,65	7.353,82	10.781	47.523,57	5.522,28
3.174,85	225,82	40.154	97.700,20	26.295,03	35.626	90.967,38	23.063,82
—	—	783	2.631,62	161,22	—	—	—
—	—	132	396,67	18,99	—	—	—
—	—	18	55,99	5,86	—	—	—
—	—	114	340,68	13,13	—	—	—
—	—	536	1.648,88	102,80	—	—	—
—	—	194	652,11	48,32	—	—	—
—	—	304	895,72	45,42	—	—	—
—	—	38	101,05	9,06	—	—	—
—	—	115	586,07	39,43	—	—	—
—	—	418	2.586,84	122,37	132	605,52	23,42
—	—	283	1.469,63	51,85	131	604,33	23,37
—	—	8	11,94	0,71	4	7,69	0,42
—	—	—	—	—	—	—	—
—	—	6	38,97	0,60	—	—	—
—	—	21	101,82	3,67	3	51,57	0,77
—	—	159	551,55	26,19	100	396,60	12,83
—	—	52	304,89	14,62	16	131,84	7,03
—	—	18	323,10	1,87	—	—	—
—	—	19	137,36	4,19	8	16,63	2,32
—	—	122	1.040,13	58,04	1	1,19	0,05
—	—	36	287,18	22,38	—	—	—
—	—	28	372,91	16,30	—	—	—
—	—	10	93,19	5,63	1	1,19	0,05
—	—	48	286,85	13,73	—	—	—
—	—	13	77,08	12,48	—	—	—
—	—	2.071	8.548,25	526,49	—	—	—
—	—	—	—	—	—	—	—
—	—	31	185,48	4,95	—	—	—
—	—	1	0,13	0,03	—	—	—
—	—	1.640	6.130,47	416,06	—	—	—
—	—	283	1.380,99	60,73	—	—	—
—	—	116	851,18	44,72	—	—	—
—	—	163	1.878,09	180,47	—	—	—
—	—	11	27,23	1,75	—	—	—

## Segue Tav. 8 — Aziende con coltivazioni legnose agrarie,

Superficie

Segue B - PER ZONA ALTIMETRICA

PROVINCIE E REGIONI ZONE ALTIMETRICHE E REGIONI AGRARIE	TOTALE		AZIENDE			
	Aziende	Superficie	Aziende	Vite		Aziende
				Superficie		
				totale delle aziende	a vite	
<i>segue</i> MILANO						
Pianura . . . . .	<b>43.651</b>	<b>203.734,97</b>	<b>1.255</b>	<b>3.631,86</b>	<b>551,29</b>	—
Regione agraria 2 . . . . .	5.211	9.604,85	27	323,48	7,07	—
Regione agraria 3 . . . . .	7.853	10.417,90	30	55,66	4,29	—
Regione agraria 4 . . . . .	9.550	15.117,14	19	60,60	4,47	—
Regione agraria 5 . . . . .	7.800	20.333,79	18	70,22	4,30	—
Regione agraria 6 . . . . .	2.071	14.209,49	6	18,32	4,56	—
Regione agraria 7 . . . . .	3.634	27.566,25	2	7,51	0,25	—
Regione agraria 8 . . . . .	2.000	34.378,92	3	80,32	0,71	—
Regione agraria 9 . . . . .	1.313	28.081,04	12	126,80	10,00	—
Regione agraria 10 . . . . .	2.620	26.931,53	1.044	1.665,53	494,41	—
Regione agraria 11 . . . . .	1.599	17.094,06	94	1.223,42	21,23	—
<b>BERGAMO . . . . .</b>	<b>43.789</b>	<b>226.577,69</b>	<b>7.615</b>	<b>24.057,16</b>	<b>4.087,05</b>	—
Montagna . . . . .	<b>18.584</b>	<b>142.449,26</b>	<b>2.049</b>	<b>6.553,62</b>	<b>647,91</b>	—
Regione agraria 1 . . . . .	2.041	25.825,28	—	—	—	—
Regione agraria 2 . . . . .	1.569	24.550,25	—	—	—	—
Regione agraria 3 . . . . .	6.040	37.214,97	185	610,65	41,67	—
Regione agraria 4 . . . . .	4.744	36.916,92	63	260,78	18,46	—
Regione agraria 5 . . . . .	4.190	17.941,84	1.801	5.682,19	587,78	—
Collina . . . . .	<b>9.949</b>	<b>27.026,61</b>	<b>5.256</b>	<b>16.387,03</b>	<b>3.265,97</b>	—
Regione agraria 6 . . . . .	5.546	13.689,04	2.464	7.414,07	1.175,44	—
Regione agraria 7 . . . . .	4.403	13.337,57	2.792	8.952,96	2.090,53	—
Pianura . . . . .	<b>15.256</b>	<b>57.101,82</b>	<b>310</b>	<b>1.136,51</b>	<b>173,17</b>	—
Regione agraria 8 . . . . .	2.611	6.044,99	122	307,85	26,26	—
Regione agraria 9 . . . . .	8.309	28.820,48	51	226,69	34,96	—
Regione agraria 10 . . . . .	4.336	22.236,35	137	601,97	111,95	—
<b>BRESCIA . . . . .</b>	<b>49.785</b>	<b>390.284,50</b>	<b>11.834</b>	<b>58.606,19</b>	<b>8.104,88</b>	<b>26</b>
Montagna . . . . .	<b>22.263</b>	<b>212.096,69</b>	<b>3.139</b>	<b>11.150,91</b>	<b>1.180,99</b>	<b>22</b>
Regione agraria 1 . . . . .	3.955	51.026,38	8	24,83	1,97	—
Regione agraria 2 . . . . .	6.514	44.868,23	1.636	3.146,31	537,05	—
Regione agraria 3 . . . . .	1.628	10.621,68	172	789,39	89,32	—
Regione agraria 4 . . . . .	1.325	17.956,99	6	22,15	0,77	—
Regione agraria 5 . . . . .	2.212	29.567,29	1	20,69	0,60	—
Regione agraria 6 . . . . .	1.962	24.599,28	519	3.436,67	221,84	22
Regione agraria 7 . . . . .	2.336	17.076,54	576	2.650,55	245,72	—
Regione agraria 8 . . . . .	2.331	16.380,30	221	1.060,32	83,72	—
Collina . . . . .	<b>11.853</b>	<b>55.018,78</b>	<b>7.227</b>	<b>33.238,85</b>	<b>6.278,59</b>	<b>3</b>
Regione agraria 9 . . . . .	2.500	9.500,32	1.349	5.550,61	714,99	—
Regione agraria 10 . . . . .	5.368	23.981,67	2.960	10.963,67	2.628,69	—
Regione agraria 11 . . . . .	3.985	21.536,77	2.918	16.724,57	2.929,91	3
Pianura . . . . .	<b>15.669</b>	<b>123.169,05</b>	<b>1.468</b>	<b>14.216,43</b>	<b>650,30</b>	<b>1</b>
Regione agraria 12 . . . . .	5.393	34.017,56	319	1.974,71	165,58	1
Regione agraria 13 . . . . .	4.372	37.747,64	56	884,44	21,18	—
Regione agraria 14 . . . . .	5.904	51.403,85	1.093	11.357,28	463,54	—
<b>PAVIA . . . . .</b>	<b>41.352</b>	<b>262.956,66</b>	<b>16.672</b>	<b>68.598,89</b>	<b>12.793,04</b>	—
Montagna (Regione agraria 1) . . . . .	<b>3.564</b>	<b>26.419,64</b>	<b>2.573</b>	<b>18.614,21</b>	<b>532,60</b>	—
Collina . . . . .	<b>11.538</b>	<b>43.841,92</b>	<b>10.851</b>	<b>41.183,27</b>	<b>11.080,53</b>	—
Regione agraria 2 . . . . .	8.778	25.410,65	8.223	23.461,62	8.534,20	—
Regione agraria 3 . . . . .	2.760	18.431,27	2.628	17.731,65	2.546,33	—
Pianura . . . . .	<b>26.250</b>	<b>192.695,10</b>	<b>3.248</b>	<b>8.791,41</b>	<b>1.179,91</b>	—
Regione agraria 4 . . . . .	3.405	38.385,62	2	25,75	1,40	—
Regione agraria 5 . . . . .	6.848	43.982,35	673	1.155,05	137,81	—
Regione agraria 6 . . . . .	617	9.315,52	6	138,29	1,73	—
Regione agraria 7 . . . . .	2.237	28.617,16	8	150,36	2,17	—
Regione agraria 8 . . . . .	1.681	15.476,41	25	47,79	7,65	—
Regione agraria 9 . . . . .	1.669	13.401,27	8	15,88	0,76	—
Regione agraria 10 . . . . .	6.122	26.242,96	1.381	4.372,42	625,76	—
Regione agraria 11 . . . . .	3.671	17.273,81	1.145	2.885,87	402,63	—
<b>CREMONA (Pianura) . . . . .</b>	<b>14.811</b>	<b>155.627,15</b>	<b>2.463</b>	<b>30.051,44</b>	<b>1.178,87</b>	—
Regione agraria 1 . . . . .	1.425	11.099,21	1	2,55	0,16	—
Regione agraria 2 . . . . .	3.206	28.730,18	1	1,98	0,15	—
Regione agraria 3 . . . . .	889	10.241,06	2	28,68	2,16	—
Regione agraria 4 . . . . .	1.672	26.303,42	10	145,54	3,71	—
Regione agraria 5 . . . . .	1.469	28.587,03	89	2.663,68	42,73	—
Regione agraria 6 . . . . .	2.609	25.431,83	655	10.016,55	210,69	—
Regione agraria 7 . . . . .	3.541	25.234,42	1.705	17.192,46	919,27	—

per principali coltivazioni praticate e provincia

in ettari

E REGIONE AGRARIA

CHE PRATICANO LA COLTURA SPECIALIZZATA DI

Agrumi		Altre coltivazioni legnose agrarie						
Superficie		Aziende	Totale		di cui olivo			
totale delle aziende	ad agrumi		Superficie	Aziende	Superficie	totale delle aziende	ad olivo	
			totale delle aziende	ad altre coltivazioni legnose agrarie				
—	—	152	1.850,86	178,72	—	—	—	
—	—	15	267,56	30,93	—	—	—	
—	—	38	195,62	65,77	—	—	—	
—	—	20	27,12	5,48	—	—	—	
—	—	31	124,96	5,65	—	—	—	
—	—	5	81,34	4,18	—	—	—	
—	—	7	67,96	5,34	—	—	—	
—	—	8	115,70	4,35	—	—	—	
—	—	4	325,58	9,27	—	—	—	
—	—	18	236,40	42,77	—	—	—	
—	—	6	408,62	4,98	—	—	—	
—	—	532	1.653,79	147,63	102	270,95	30,70	
—	—	178	517,10	42,84	95	244,50	23,63	
—	—	—	—	—	—	—	—	
—	—	14	99,90	4,62	—	—	—	
—	—	4	4,30	1,21	—	—	—	
—	—	160	412,90	37,01	95	244,50	23,63	
—	—	296	948,01	91,07	7	26,45	7,07	
—	—	158	342,90	27,41	1	5,96	1,90	
—	—	138	603,11	63,66	6	20,49	5,17	
—	—	58	190,68	13,72	—	—	—	
—	—	33	49,48	5,53	—	—	—	
—	—	18	114,85	6,24	—	—	—	
—	—	7	26,35	1,95	—	—	—	
357,56	4,83	2.294	15.000,57	2.020,60	1.647	10.192,87	1.461,21	
330,49	3,24	1.202	7.628,73	1.162,82	928	6.089,16	1.036,33	
—	—	54	114,36	9,50	—	—	—	
—	—	37	134,50	19,14	3	3,06	0,65	
—	—	43	269,95	15,98	34	180,55	12,52	
—	—	—	—	—	—	—	—	
—	—	2	24,04	0,89	—	—	—	
330,49	3,24	895	5.932,45	1.024,85	890	5.905,45	1.023,06	
—	—	102	788,18	48,50	1	0,10	0,10	
—	—	69	363,25	43,96	—	—	—	
26,10	1,27	1.017	6.040,84	689,86	718	4.096,22	424,56	
—	—	34	170,63	17,93	29	100,53	9,38	
—	—	309	1.929,99	253,41	36	339,65	9,77	
26,10	1,27	674	3.940,22	418,52	653	3.656,04	405,41	
0,97	0,32	75	1.333,00	167,92	1	7,49	0,32	
0,97	0,32	24	199,74	30,34	—	—	—	
—	—	8	183,67	12,58	—	—	—	
—	—	43	949,59	125,00	1	7,49	0,32	
—	—	767	5.885,99	319,91	—	—	—	
—	—	133	1.039,60	65,46	—	—	—	
—	—	312	3.073,28	131,21	—	—	—	
—	—	216	1.534,34	77,84	—	—	—	
—	—	96	1.538,94	53,37	—	—	—	
—	—	322	1.773,11	123,24	—	—	—	
—	—	1	0,53	0,53	—	—	—	
—	—	151	236,52	32,50	—	—	—	
—	—	15	85,25	12,94	—	—	—	
—	—	6	35,23	2,10	—	—	—	
—	—	4	3,48	1,05	—	—	—	
—	—	3	246,49	3,47	—	—	—	
—	—	129	1.131,88	67,11	—	—	—	
—	—	13	33,73	3,54	—	—	—	
—	—	89	3.550,36	188,64	—	—	—	
—	—	2	82,28	4,90	—	—	—	
—	—	21	228,56	9,80	—	—	—	
—	—	1	38,25	0,30	—	—	—	
—	—	13	799,39	35,88	—	—	—	
—	—	32	2.014,23	116,08	—	—	—	
—	—	11	256,67	13,85	—	—	—	
—	—	9	130,98	7,83	—	—	—	

## Segue Tav. 8 — Aziende con coltivazioni legnose agrarie,

Superficie

Segue B - PER ZONA ALTIMETRICA

PROVINCIE E REGIONI ZONE ALTIMETRICHE E REGIONI AGRARIE	T O T A L E		A Z I E N D E			
	Aziende	Superficie	Aziende	Superficie		Aziende
				totale delle aziende	a vite	
<b>MANTOVA</b> . . . . .	<b>25.266</b>	<b>209.632,67</b>	<b>10.451</b>	<b>115.144,56</b>	<b>5.462,89</b>	—
Collina (Regione agraria 1) . . . . .	2.312	16.452,28	1.622	18.179,79	1.120,82	—
Pianura . . . . .	22.954	193.180,39	8.829	101.964,77	4.342,07	—
Regione agraria 2 . . . . .	4.104	38.514,68	1.435	19.490,61	441,90	—
Regione agraria 3 . . . . .	3.796	37.623,37	982	12.081,11	370,71	—
Regione agraria 4 . . . . .	4.767	32.389,91	2.537	24.039,70	1.367,00	—
Regione agraria 5 . . . . .	2.511	30.549,07	1.780	23.935,85	994,86	—
Regione agraria 6 . . . . .	3.730	25.267,14	874	9.278,34	634,24	—
Regione agraria 7 . . . . .	4.046	28.836,22	1.221	13.139,16	533,36	—
<b>LOMBARDIA</b> . . . . .	<b>341.154</b>	<b>1.909.682,51</b>	<b>69.331</b>	<b>355.846,62</b>	<b>36.574,10</b>	<b>26</b>
Montagna . . . . .	98.891	730.818,58	24.119	82.938,99	6.112,98	22
Collina . . . . .	86.023	228.244,73	27.453	112.224,40	22.353,17	3
Pianura . . . . .	156.240	950.619,20	17.759	160.683,23	8.107,95	1
<b>BOLZANO-BOZEN (Montagna)</b> . . . . .	<b>29.131</b>	<b>614.279,37</b>	<b>7.227</b>	<b>58.917,91</b>	<b>6.215,87</b>	—
Regione agraria 1 . . . . .	1.331	47.558,21	1	49,36	0,33	—
Regione agraria 2 . . . . .	2.157	62.417,06	—	—	—	—
Regione agraria 3 . . . . .	1.241	35.019,89	306	2.710,90	187,20	—
Regione agraria 4 . . . . .	1.396	39.144,28	273	5.290,90	140,46	—
Regione agraria 5 . . . . .	2.655	74.279,55	—	—	—	—
Regione agraria 6 . . . . .	2.371	59.822,71	1	11,22	0,22	—
Regione agraria 7 . . . . .	2.790	79.670,02	373	2.343,70	103,62	—
Regione agraria 8 . . . . .	2.691	69.757,32	549	9.983,41	262,01	—
Regione agraria 9 . . . . .	1.080	30.018,47	—	—	—	—
Regione agraria 10 . . . . .	2.722	24.798,09	1.133	10.970,03	911,15	—
Regione agraria 11 . . . . .	1.378	29.309,55	100	1.625,27	26,47	—
Regione agraria 12 . . . . .	6.587	40.488,33	4.445	24.274,84	4.557,98	—
Regione agraria 13 . . . . .	732	21.995,89	46	1.658,28	26,43	—
<b>TRENTO (Montagna)</b> . . . . .	<b>56.949</b>	<b>520.682,16</b>	<b>19.734</b>	<b>56.209,20</b>	<b>10.114,90</b>	—
Regione agraria 1 . . . . .	4.026	57.204,46	427	1.244,27	52,17	—
Regione agraria 2 . . . . .	5.911	40.697,90	1.485	3.489,54	220,95	—
Regione agraria 3 . . . . .	3.945	61.410,12	98	283,19	8,97	—
Regione agraria 4 . . . . .	1.710	30.997,29	1	17,28	0,10	—
Regione agraria 5 . . . . .	3.721	57.761,77	54	189,14	20,16	—
Regione agraria 6 . . . . .	7.953	43.217,71	4.466	13.584,69	3.463,45	—
Regione agraria 7 . . . . .	6.894	33.151,32	3.667	9.066,69	904,03	—
Regione agraria 8 . . . . .	7.567	64.482,11	2.228	5.935,50	310,27	—
Regione agraria 9 . . . . .	2.423	34.987,11	7	13,25	0,50	—
Regione agraria 10 . . . . .	3.650	31.025,27	1.530	3.261,45	740,57	—
Regione agraria 11 . . . . .	9.149	65.747,10	5.771	19.124,20	4.393,73	—
<b>TRENTINO-ALTO ADIGE (Montagna)</b> . . . . .	<b>86.080</b>	<b>1.134.961,53</b>	<b>26.961</b>	<b>115.127,11</b>	<b>16.330,77</b>	—
<b>VERONA</b> . . . . .	<b>45.916</b>	<b>260.301,65</b>	<b>18.995</b>	<b>111.445,58</b>	<b>17.616,86</b>	—
Montagna . . . . .	5.868	50.483,67	1.038	5.080,38	856,22	—
Regione agraria 1 . . . . .	2.269	19.122,31	493	2.414,25	444,17	—
Regione agraria 2 . . . . .	3.599	31.361,36	545	2.666,13	412,05	—
Collina . . . . .	11.634	52.597,96	8.639	40.557,70	10.886,16	—
Regione agraria 3 . . . . .	3.872	18.974,08	2.894	16.353,14	3.677,02	—
Regione agraria 4 . . . . .	2.814	15.452,97	1.620	8.541,11	2.251,66	—
Regione agraria 5 . . . . .	4.948	18.170,91	4.125	15.663,45	4.957,48	—
Pianura . . . . .	28.414	157.220,02	9.318	65.807,50	5.874,48	—
Regione agraria 6 . . . . .	9.969	54.669,37	2.531	19.471,70	2.569,31	—
Regione agraria 7 . . . . .	5.446	23.094,26	3.655	18.883,90	2.388,20	—
Regione agraria 8 . . . . .	4.065	36.360,33	938	9.662,90	330,16	—
Regione agraria 9 . . . . .	8.934	43.096,06	2.194	17.789,00	586,81	—
<b>VICENZA</b> . . . . .	<b>52.454</b>	<b>242.284,49</b>	<b>12.979</b>	<b>73.273,07</b>	<b>6.001,22</b>	—
Montagna . . . . .	14.482	101.620,70	835	3.191,51	165,26	—
Regione agraria 1 . . . . .	2.098	36.261,51	3	24,47	0,65	—
Regione agraria 2 . . . . .	7.210	36.435,64	369	1.772,56	60,39	—
Regione agraria 3 . . . . .	5.174	28.923,55	463	1.394,48	104,22	—
Collina . . . . .	19.413	68.277,89	7.344	34.474,66	3.638,37	—
Regione agraria 4 . . . . .	6.851	19.899,64	2.190	7.990,64	1.113,76	—
Regione agraria 5 . . . . .	6.677	28.632,92	2.989	12.901,14	1.602,56	—
Regione agraria 6 . . . . .	3.885	19.745,33	2.165	13.582,88	920,05	—
Pianura . . . . .	18.559	72.385,90	4.800	35.606,90	2.199,59	—
Regione agraria 7 . . . . .	6.149	22.738,44	885	6.246,49	316,16	—
Regione agraria 8 . . . . .	8.214	28.517,18	1.665	12.476,86	641,65	—
Regione agraria 9 . . . . .	4.196	21.130,28	2.250	16.883,55	1.241,78	—

per principali coltivazioni praticate e provincia  
in ettari

E REGIONE AGRARIA

CHE PRATICANO LA COLTURA SPECIALIZZATA DI

Agrumi		Altre coltivazioni legnose agrarie					
Superficie		Aziende	Totale		di cui olivo		
totale delle aziende	ad agrumi		Superficie		Aziende	Superficie	
			totale delle aziende	ad altre coltivazioni legnose agrarie			totale delle aziende
—	—	2.312	21.640,49	2.466,78	—	—	—
—	—	79	930,39	171,36	—	—	—
—	—	2.233	20.710,10	2.295,42	—	—	—
—	—	75	1.583,85	316,07	—	—	—
—	—	306	3.146,13	651,79	—	—	—
—	—	92	930,37	92,08	—	—	—
—	—	76	1.380,10	43,53	—	—	—
—	—	509	4.451,66	353,09	—	—	—
—	—	1.175	9.217,99	838,86	—	—	—
357,56	4,83	9.429	63.376,00	6.134,11	1.881	11.069,34	1.515,33
330,49	3,24	3.999	19.597,98	1.868,45	1.154	6.937,99	1.083,33
26,10	1,27	2.373	13.706,76	1.246,09	726	4.123,86	431,68
0,97	0,32	3.057	30.071,26	3.019,57	1	7,49	0,32
—	—	9.146	61.616,49	12.949,84	—	—	—
—	—	2	80,64	0,35	—	—	—
—	—	1	29,43	0,16	—	—	—
—	—	375	3.456,80	611,54	—	—	—
—	—	165	7.687,36	119,40	—	—	—
—	—	1	23,78	0,03	—	—	—
—	—	485	2.480,60	203,56	—	—	—
—	—	1.322	7.030,46	1.726,71	—	—	—
—	—	205	3.514,67	77,74	—	—	—
—	—	—	—	—	—	—	—
—	—	2.093	14.804,03	4.705,62	—	—	—
—	—	68	1.162,37	21,36	—	—	—
—	—	4.414	20.447,11	5.472,08	—	—	—
—	—	15	899,24	11,29	—	—	—
—	—	10.373	30.400,50	6.718,88	1.132	2.810,07	302,77
—	—	1.481	3.555,25	898,79	—	—	—
—	—	4.259	9.734,37	3.410,73	6	11,97	1,91
—	—	10	23,01	2,28	—	—	—
—	—	—	—	—	—	—	—
—	—	29	1.313,50	40,73	3	9,13	1,25
—	—	1.713	7.211,19	1.457,71	16	55,01	3,24
—	—	634	2.163,23	154,59	3	5,19	0,22
—	—	636	2.252,17	224,99	2	4,66	0,23
—	—	4	24,18	1,45	—	—	—
—	—	1.316	2.966,86	380,09	1.084	2.617,23	288,24
—	—	291	1.156,74	147,52	18	106,88	7,68
—	—	19.519	92.016,99	19.668,72	1.132	2.810,07	302,77
—	—	11.416	73.406,43	16.923,90	3.507	18.164,67	2.127,20
—	—	1.048	3.622,54	862,49	938	2.686,67	752,61
—	—	954	2.794,44	766,06	937	2.683,82	752,31
—	—	94	828,10	96,43	1	2,85	0,30
—	—	3.146	18.701,68	2.965,08	1.981	11.802,74	994,57
—	—	1.331	8.018,38	1.833,17	777	4.254,43	510,52
—	—	495	3.333,45	563,48	209	1.589,82	138,24
—	—	1.320	7.349,85	568,43	995	5.958,49	345,81
—	—	7.222	51.082,21	13.096,33	588	3.675,26	380,02
—	—	5.402	32.975,34	9.200,73	436	3.111,48	312,27
—	—	361	3.019,62	672,49	152	563,78	67,75
—	—	368	5.107,09	1.242,78	—	—	—
—	—	1.091	9.980,16	1.980,33	—	—	—
—	—	890	6.733,26	386,37	616	3.870,68	165,15
—	—	29	296,48	22,69	3	22,99	0,32
—	—	—	—	—	—	—	—
—	—	22	228,84	20,77	—	—	—
—	—	7	67,64	1,92	3	22,99	0,32
—	—	739	4.933,60	247,38	599	3.703,40	159,25
—	—	259	1.263,72	88,99	192	946,05	62,60
—	—	113	1.019,57	70,64	49	222,65	11,18
—	—	367	2.650,31	87,75	358	2.534,70	85,47
—	—	122	1.503,18	116,30	14	144,29	5,58
—	—	43	529,96	16,64	2	3,47	0,58
—	—	53	538,55	20,26	4	107,05	2,99
—	—	26	434,67	79,40	8	33,77	2,01



## Segue Tav. 8 — Aziende con coltivazioni legnose agrarie,

Superficie

Segue B - PER ZONA ALTIMETRICA

PROVINCIE E REGIONI ZONE ALTIMETRICHE E REGIONI AGRARIE	T O T A L E		A Z I E N D E			
	Aziende	Superficie	Aziende	Superficie		Aziende
				totale delle aziende	a vite	
<b>BELLUNO (Montagna)</b> . . . . .	<b>33.807</b>	<b>286.643,40</b>	<b>2.335</b>	<b>11.422,33</b>	<b>686,51</b>	—
Regione agraria 1 . . . . .	2.349	46.199,65	1	1,70	0,12	—
Regione agraria 2 . . . . .	3.993	55.459,39	—	—	—	—
Regione agraria 3 . . . . .	4.615	39.656,03	—	—	—	—
Regione agraria 4 . . . . .	2.415	33.677,71	10	25,12	1,41	—
Regione agraria 5 . . . . .	9.751	52.341,97	1.855	8.604,30	608,45	—
Regione agraria 6 . . . . .	10.684	59.308,65	469	2.791,21	76,53	—
<b>TREVISO</b> . . . . .	<b>61.783</b>	<b>224.197,47</b>	<b>25.832</b>	<b>129.444,06</b>	<b>20.497,24</b>	—
Collina . . . . .	<b>21.106</b>	<b>81.427,92</b>	<b>7.263</b>	<b>34.866,07</b>	<b>5.150,83</b>	—
Regione agraria 1 . . . . .	13.452	55.563,31	5.701	26.531,35	4.384,08	—
Regione agraria 2 . . . . .	7.654	25.864,61	1.562	8.134,72	766,85	—
Pianura . . . . .	<b>40.677</b>	<b>142.769,55</b>	<b>18.569</b>	<b>94.777,99</b>	<b>15.346,31</b>	—
Regione agraria 3 . . . . .	7.013	25.620,12	4.726	21.554,89	5.193,74	—
Regione agraria 4 . . . . .	11.502	33.377,98	1.542	7.816,43	496,95	—
Regione agraria 5 . . . . .	6.443	18.660,02	2.488	10.757,89	1.247,54	—
Regione agraria 6 . . . . .	6.041	27.156,75	4.122	23.874,19	4.435,15	—
Regione agraria 7 . . . . .	9.678	37.954,68	5.691	30.774,59	3.972,93	—
<b>VENEZIA (Pianura)</b> . . . . .	<b>34.463</b>	<b>164.783,15</b>	<b>19.326</b>	<b>130.503,52</b>	<b>12.320,70</b>	—
Regione agraria 1 . . . . .	7.753	42.025,49	3.460	31.161,91	2.425,13	—
Regione agraria 2 . . . . .	4.628	26.990,23	3.071	24.219,08	3.152,65	—
Regione agraria 3 . . . . .	2.494	25.154,86	1.485	21.100,54	2.328,45	—
Regione agraria 4 . . . . .	11.818	27.537,60	6.275	18.827,76	2.243,59	—
Regione agraria 5 . . . . .	6.149	24.290,72	4.148	20.183,35	1.715,20	—
Regione agraria 6 . . . . .	1.621	18.784,25	887	15.010,88	455,68	—
<b>PADOVA</b> . . . . .	<b>61.374</b>	<b>187.789,20</b>	<b>27.770</b>	<b>127.657,73</b>	<b>11.733,42</b>	—
Collina (Regione agraria 1) . . . . .	<b>5.289</b>	<b>19.424,54</b>	<b>3.339</b>	<b>14.787,98</b>	<b>1.972,77</b>	—
Pianura . . . . .	<b>56.085</b>	<b>168.364,66</b>	<b>24.431</b>	<b>112.919,75</b>	<b>9.760,65</b>	—
Regione agraria 2 . . . . .	6.056	14.595,20	358	2.017,85	83,52	—
Regione agraria 3 . . . . .	10.097	25.352,57	5.302	16.247,55	1.563,57	—
Regione agraria 4 . . . . .	15.954	44.292,35	8.456	32.751,65	3.207,73	—
Regione agraria 5 . . . . .	11.654	40.650,31	3.426	26.900,13	1.298,07	—
Regione agraria 6 . . . . .	6.672	24.332,70	3.683	20.072,54	2.438,94	—
Regione agraria 7 . . . . .	5.652	19.141,53	3.206	14.930,03	1.168,82	—
<b>ROVIGO (Pianura)</b> . . . . .	<b>22.069</b>	<b>140.193,53</b>	<b>8.328</b>	<b>86.552,15</b>	<b>2.680,80</b>	—
Regione agraria 1 . . . . .	9.433	47.725,57	4.143	33.003,28	1.153,92	—
Regione agraria 2 . . . . .	7.554	41.631,52	2.675	28.933,03	1.002,93	—
Regione agraria 3 . . . . .	5.082	50.836,44	1.510	24.615,84	523,95	—
<b>VENETO</b> . . . . .	<b>311.866</b>	<b>1.506.192,89</b>	<b>115.565</b>	<b>670.298,44</b>	<b>71.536,75</b>	—
Montagna . . . . .	54.157	438.747,77	4.208	19.694,22	1.707,99	—
Collina . . . . .	57.442	221.728,31	26.585	124.436,41	21.646,23	—
Pianura . . . . .	200.267	845.716,81	84.772	526.167,81	48.182,53	—
<b>UDINE</b> . . . . .	<b>91.241</b>	<b>569.852,17</b>	<b>23.189</b>	<b>147.358,42</b>	<b>10.408,46</b>	—
Montagna . . . . .	<b>21.751</b>	<b>268.241,75</b>	<b>877</b>	<b>3.668,00</b>	<b>66,46</b>	—
Regione agraria 1 . . . . .	5.725	61.174,84	4	11,91	0,37	—
Regione agraria 2 . . . . .	4.807	38.975,32	39	142,74	3,44	—
Regione agraria 3 . . . . .	2.611	49.456,23	57	585,94	10,13	—
Regione agraria 4 . . . . .	635	32.844,20	—	—	—	—
Regione agraria 5 . . . . .	4.898	61.364,46	692	2.354,92	42,82	—
Regione agraria 6 . . . . .	3.075	24.426,70	85	572,49	9,70	—
Collina . . . . .	<b>24.587</b>	<b>96.285,10</b>	<b>6.057</b>	<b>29.900,93</b>	<b>1.832,79</b>	—
Regione agraria 7 . . . . .	8.308	40.264,25	1.120	6.525,55	350,75	—
Regione agraria 8 . . . . .	7.167	21.767,25	2.055	9.782,31	374,00	—
Regione agraria 9 . . . . .	9.112	34.233,60	2.882	13.593,07	1.108,04	—
Pianura . . . . .	<b>44.908</b>	<b>205.345,32</b>	<b>16.255</b>	<b>113.789,49</b>	<b>8.509,21</b>	—
Regione agraria 10 . . . . .	11.412	45.130,65	6.662	34.979,35	3.091,67	—
Regione agraria 11 . . . . .	6.135	28.164,09	2.511	16.886,22	1.784,65	—
Regione agraria 12 . . . . .	6.644	27.204,62	1.305	10.083,27	486,83	—
Regione agraria 13 . . . . .	9.929	42.388,99	2.469	19.135,69	1.224,64	—
Regione agraria 14 . . . . .	5.547	26.727,71	1.425	12.710,59	733,06	—
Regione agraria 15 . . . . .	5.236	35.729,26	1.883	19.994,37	1.188,36	—

per principali coltivazioni praticate e provincia  
in ettari

E REGIONE AGRARIA

CHE PRATICANO LA COLTURA SPECIALIZZATA DI

Agrumi		Altre coltivazioni legnose agrarie					
Superficie		Aziende	Totale		Aziende	di cui olivo	
totale delle aziende	ad agrumi		totale delle aziende	ad altre coltivazioni legnose agrarie		totale delle aziende	ad olivo
—	—	518	4.927,10	121,78	—	—	—
—	—	14	65,09	2,44	—	—	—
—	—	110	821,73	12,56	—	—	—
—	—	10	55,68	0,64	—	—	—
—	—	17	171,19	2,27	—	—	—
—	—	120	1.533,41	31,30	—	—	—
—	—	247	2.280,00	72,57	—	—	—
—	—	1.247	10.236,00	699,22	44	667,25	19,27
—	—	555	3.938,53	208,86	33	578,55	8,51
—	—	217	1.640,10	83,77	1	2,52	0,20
—	—	338	2.296,43	124,89	32	576,03	8,31
—	—	692	6.299,47	490,56	11	88,70	10,76
—	—	54	638,61	44,23	3	31,10	8,26
—	—	121	781,76	45,51	4	49,93	0,63
—	—	102	798,15	61,64	1	1,50	0,78
—	—	51	424,67	19,68	—	—	—
—	—	364	3.656,28	319,50	3	6,17	1,09
—	—	2.120	20.246,56	2.729,20	—	—	—
—	—	191	3.760,64	401,47	—	—	—
—	—	117	1.926,33	188,60	—	—	—
—	—	364	7.397,66	1.089,30	—	—	—
—	—	325	2.009,01	169,65	—	—	—
—	—	1.089	3.577,01	838,04	—	—	—
—	—	34	1.575,91	42,14	—	—	—
—	—	2.898	22.777,14	2.870,42	101	781,47	34,30
—	—	539	2.650,74	211,29	87	708,91	29,83
—	—	2.359	20.128,40	2.659,13	14	72,56	4,47
—	—	11	35,43	5,25	—	—	—
—	—	359	1.573,72	180,45	2	10,14	0,54
—	—	322	2.578,79	279,23	4	15,29	1,06
—	—	737	8.936,76	1.255,69	4	31,30	2,22
—	—	899	6.617,83	929,75	2	12,73	0,35
—	—	31	383,87	8,76	2	3,10	0,30
—	—	1.775	27.022,98	2.949,14	—	—	—
—	—	1.371	16.091,29	1.864,68	—	—	—
—	—	331	8.939,20	917,70	—	—	—
—	—	73	1.992,49	166,76	—	—	—
—	—	20.864	165.349,47	26.680,03	4.268	23.484,07	2.345,92
—	—	1.595	8.846,12	1.006,96	941	2.709,66	752,93
—	—	4.979	30.222,55	3.632,41	2.700	16.793,60	1.192,16
—	—	14.290	126.280,80	22.040,66	627	3.980,81	400,83
—	—	1.966	26.551,91	1.939,50	—	—	—
—	—	605	3.312,46	194,46	—	—	—
—	—	132	801,33	12,98	—	—	—
—	—	56	187,05	13,02	—	—	—
—	—	5	21,66	0,80	—	—	—
—	—	18	288,28	4,37	—	—	—
—	—	220	877,31	112,24	—	—	—
—	—	174	1.136,83	51,05	—	—	—
—	—	202	1.660,24	72,53	—	—	—
—	—	89	545,73	31,20	—	—	—
—	—	15	310,55	18,73	—	—	—
—	—	98	803,96	22,60	—	—	—
—	—	1.159	21.579,21	1.672,51	—	—	—
—	—	61	1.335,86	142,63	—	—	—
—	—	38	631,17	43,43	—	—	—
—	—	20	746,46	59,43	—	—	—
—	—	141	2.402,88	188,38	—	—	—
—	—	160	2.200,76	185,43	—	—	—
—	—	739	14.262,08	1.053,21	—	—	—

Segue Tav. 8 — Aziende con coltivazioni legnose agrarie,  
Superficie

Segue B — PER ZONA ALTIMETRICA

PROVINCIE E REGIONI  ZONE ALTIMETRICHE E REGIONI AGRARIE	TOTALE		AZIENDE			
	Aziende	Superficie	Aziende	Vite		Aziende
				Superficie		
				totale delle aziende	a vite	
GORIZIA . . . . .	6.136	29.781,68	3.008	21.022,44	1.792,14	—
Collina (Regione agraria 1) . . . . .	1.765	4.854,48	574	2.424,45	278,51	—
Pianura . . . . .	4.371	24.927,20	2.434	18.597,99	1.513,63	—
Regione agraria 2 . . . . .	2.971	13.639,61	1.629	9.750,81	1.019,69	—
Regione agraria 3 . . . . .	1.400	11.287,59	805	8.847,18	493,94	—
TRIESTE (Collina - Regione agraria 1) . . . . .	4.268	16.377,80	2.524	6.369,76	658,84	—
FRIULI-VENEZIA GIULIA . . . . .	101.645	616.011,65	28.721	174.750,62	12.859,44	—
Montagna . . . . .	21.751	268.241,75	877	3.668,00	66,46	—
Collina . . . . .	30.620	117.497,38	9.155	38.695,14	2.770,14	—
Pianura . . . . .	49.274	230.272,52	18.689	132.387,48	10.022,84	—
PIACENZA . . . . .	22.515	231.713,40	10.241	93.016,66	5.406,01	—
Montagna . . . . .	7.336	84.978,91	1.630	17.479,08	477,14	—
Regione agraria 1 . . . . .	3.311	39.500,18	1.475	15.314,05	430,74	—
Regione agraria 2 . . . . .	4.025	45.478,73	155	2.165,03	46,40	—
Collina . . . . .	10.626	86.104,68	7.709	61.483,73	4.633,04	—
Regione agraria 3 . . . . .	4.720	37.801,73	3.745	29.118,23	2.778,07	—
Regione agraria 4 . . . . .	5.906	48.302,95	3.964	32.365,50	1.854,97	—
Pianura . . . . .	4.553	60.629,81	902	14.053,85	295,83	—
Regione agraria 5 . . . . .	1.592	26.675,07	156	2.979,00	34,83	—
Regione agraria 6 . . . . .	2.961	33.954,74	746	11.074,85	261,00	—
PARMA . . . . .	30.564	308.835,87	2.544	34.435,45	778,93	—
Montagna . . . . .	10.657	137.287,51	767	10.668,90	161,24	—
Regione agraria 1 . . . . .	6.878	91.210,03	673	9.230,02	145,00	—
Regione agraria 2 . . . . .	3.779	46.077,48	94	1.438,88	16,24	—
Collina . . . . .	10.659	95.480,21	1.278	15.775,92	354,17	—
Regione agraria 3 . . . . .	4.747	43.918,66	783	9.896,23	218,45	—
Regione agraria 4 . . . . .	5.912	51.561,55	495	5.879,69	135,72	—
Pianura . . . . .	9.248	76.068,15	499	7.990,63	283,52	—
Regione agraria 5 . . . . .	3.565	29.439,12	289	4.733,71	121,09	—
Regione agraria 6 . . . . .	5.683	46.629,03	210	3.256,92	142,43	—
REGGIO NELL'EMILIA . . . . .	31.574	206.806,05	2.861	26.002,09	1.414,91	—
Montagna . . . . .	7.357	66.741,75	203	2.172,75	44,59	—
Regione agraria 1 . . . . .	3.943	27.640,42	58	589,26	13,59	—
Regione agraria 2 . . . . .	3.414	39.101,33	145	1.583,49	31,00	—
Collina (Regione agraria 3) . . . . .	7.833	48.967,31	953	9.202,50	367,75	—
Pianura . . . . .	16.384	91.096,99	1.705	14.626,84	1.002,57	—
Regione agraria 4 . . . . .	8.399	49.295,05	1.208	10.701,75	709,34	—
Regione agraria 5 . . . . .	7.985	41.801,94	497	3.925,09	293,23	—
MODENA . . . . .	37.738	244.180,25	6.811	55.399,36	3.304,37	—
Montagna . . . . .	11.202	86.279,00	505	4.374,65	109,82	—
Regione agraria 1 . . . . .	3.389	23.065,12	57	361,02	15,35	—
Regione agraria 2 . . . . .	7.813	63.213,88	448	4.013,63	94,47	—
Collina (Regione agraria 3) . . . . .	7.062	41.992,02	1.302	9.698,90	414,31	—
Pianura . . . . .	19.474	115.909,23	5.004	41.325,81	2.780,24	—
Regione agraria 4 . . . . .	7.585	44.228,85	1.161	9.942,55	432,02	—
Regione agraria 5 . . . . .	6.172	35.324,90	1.888	14.878,73	1.111,17	—
Regione agraria 6 . . . . .	5.717	36.355,48	1.955	16.504,53	1.237,05	—
BOLOGNA . . . . .	37.356	335.878,34	11.038	133.414,13	5.902,69	—
Montagna . . . . .	9.264	72.666,33	792	9.098,67	204,40	—
Regione agraria 1 . . . . .	3.092	28.353,12	554	7.429,71	168,37	—
Regione agraria 2 . . . . .	6.172	44.313,21	238	1.668,96	36,03	—
Collina . . . . .	10.838	117.422,59	6.001	72.197,19	3.443,54	—
Regione agraria 3 . . . . .	2.856	23.761,91	1.361	14.033,77	901,47	—
Regione agraria 4 . . . . .	4.596	50.027,32	2.884	35.324,56	1.713,57	—
Regione agraria 5 . . . . .	3.386	43.633,36	1.756	22.838,86	828,50	—
Pianura . . . . .	17.254	145.889,42	4.245	52.118,27	2.254,75	—
Regione agraria 6 . . . . .	5.445	37.503,75	1.310	13.226,25	603,83	—
Regione agraria 7 . . . . .	5.111	43.909,98	891	11.824,39	353,05	—
Regione agraria 8 . . . . .	6.698	64.475,69	2.044	27.067,63	1.297,87	—

per principali coltivazioni praticate e provincia  
in ettari

E REGIONE AGRARIA

CHE PRATICANO LA COLTURA SPECIALIZZATA DI

Agrumi		Altre coltivazioni legnose agrarie					
Superficie		Aziende	Totale		Aziende	di cui olivo	
totale delle aziende	ad agrumi		Superficie			totale delle aziende	ad olivo
			totale delle aziende	ad altre coltivazioni legnose agrarie		totale delle aziende	ad olivo
—	—	943	9.835,93	704,74	—	—	—
—	—	214	1.179,46	90,92	—	—	—
—	—	729	8.656,47	613,82	—	—	—
—	—	233	2.551,32	205,43	—	—	—
—	—	496	6.105,15	408,39	—	—	—
—	—	320	677,23	45,35	53	141,00	4,78
—	—	3.229	37.065,07	2.689,59	53	141,00	4,78
—	—	605	3.312,46	194,46	—	—	—
—	—	736	3.516,93	208,80	53	141,00	4,78
—	—	1.888	30.235,68	2.286,33	—	—	—
—	—	516	7.513,84	401,88	—	—	—
—	—	9	169,21	1,01	—	—	—
—	—	8	164,42	0,86	—	—	—
—	—	1	4,79	0,15	—	—	—
—	—	113	1.790,63	44,91	—	—	—
—	—	37	620,79	23,29	—	—	—
—	—	76	1.169,84	21,62	—	—	—
—	—	394	5.554,00	355,96	—	—	—
—	—	86	2.388,45	107,04	—	—	—
—	—	308	3.165,55	248,92	—	—	—
—	—	284	3.778,63	152,11	—	—	—
—	—	49	831,57	16,97	—	—	—
—	—	20	440,78	5,59	—	—	—
—	—	29	390,79	11,38	—	—	—
—	—	68	1.057,47	49,78	—	—	—
—	—	37	618,96	23,75	—	—	—
—	—	31	438,51	25,98	—	—	—
—	—	167	1.889,59	85,41	—	—	—
—	—	79	782,76	47,03	—	—	—
—	—	88	1.106,83	38,38	—	—	—
—	—	602	4.489,97	377,60	—	—	—
—	—	11	124,08	13,12	—	—	—
—	—	11	124,08	13,12	—	—	—
—	—	—	—	—	—	—	—
—	—	119	816,51	76,87	—	—	—
—	—	472	3.549,38	287,61	—	—	—
—	—	271	2.253,66	202,36	—	—	—
—	—	201	1.295,72	85,25	—	—	—
—	—	5.002	34.914,32	5.794,71	—	—	—
—	—	39	260,33	17,42	—	—	—
—	—	4	27,16	3,06	—	—	—
—	—	35	233,17	14,36	—	—	—
—	—	1.498	5.737,02	1.813,13	—	—	—
—	—	3.465	28.916,97	3.964,16	—	—	—
—	—	941	8.935,78	1.108,16	—	—	—
—	—	929	7.692,74	922,68	—	—	—
—	—	1.595	12.288,45	1.933,32	—	—	—
—	—	9.736	99.776,71	14.330,27	—	—	—
—	—	119	1.077,40	34,53	—	—	—
—	—	87	730,99	23,61	—	—	—
—	—	32	346,41	10,92	—	—	—
—	—	2.209	22.308,59	1.612,16	—	—	—
—	—	652	5.752,19	467,62	—	—	—
—	—	465	5.635,92	234,99	—	—	—
—	—	1.092	10.920,48	909,55	—	—	—
—	—	7.408	76.390,72	12.683,58	—	—	—
—	—	1.070	12.192,00	1.740,34	—	—	—
—	—	2.779	26.242,83	5.143,11	—	—	—
—	—	3.559	37.955,89	5.800,13	—	—	—

Segue Tav. 8 — Aziende con coltivazioni legnose agrarie,  
Superficie

Segue B — PER ZONA ALTIMETRICA

PROVINCIE E REGIONI ZONE ALTIMETRICHE E REGIONI AGRARIE	T O T A L E		A Z I E N D E			
	Aziende	Superficie	Aziende	V i t e		Aziende
				S u p e r f i c i e		
				totale delle aziende	a vite	
<b>FERRARA (Pianura)</b> . . . . .	<b>22.493</b>	<b>204.837,03</b>	<b>5.717</b>	<b>73.569,80</b>	<b>2.866,23</b>	—
Regione agraria 1 . . . . .	9.963	72.798,89	1.568	21.057,15	511,31	—
Regione agraria 2 . . . . .	7.786	78.860,55	2.626	35.106,90	962,43	—
Regione agraria 3 . . . . .	4.744	53.177,59	1.523	17.405,75	1.392,49	—
<b>RAVENNA.</b> . . . . .	<b>22.248</b>	<b>165.826,24</b>	<b>8.018</b>	<b>77.691,73</b>	<b>6.192,49</b>	—
Collina (Regione agraria 1) . . . . .	2.526	30.785,85	706	8.423,63	256,37	—
Pianura . . . . .	19.722	135.040,39	7.312	69.268,10	5.936,12	—
Regione agraria 2 . . . . .	6.960	40.207,65	3.627	28.351,75	2.980,08	—
Regione agraria 3 . . . . .	7.622	61.596,17	1.878	25.900,92	1.610,92	—
Regione agraria 4 . . . . .	5.140	33.236,57	1.807	15.015,43	1.345,12	—
<b>FORLÌ</b> . . . . .	<b>35.276</b>	<b>266.698,21</b>	<b>11.812</b>	<b>93.648,92</b>	<b>3.941,71</b>	—
Montagna (Regione agraria 1) . . . . .	2.721	63.480,66	260	4.382,28	62,71	—
Collina . . . . .	13.937	120.328,26	6.940	59.385,73	1.872,00	—
Regione agraria 2 . . . . .	5.270	60.033,85	1.698	20.931,55	472,20	—
Regione agraria 3 . . . . .	4.722	41.393,06	2.529	23.153,37	720,20	—
Regione agraria 4 . . . . .	3.945	18.901,35	2.713	15.300,81	679,60	—
Pianura . . . . .	18.618	82.889,29	4.612	29.880,91	2.007,00	—
Regione agraria 5 . . . . .	10.841	53.327,21	2.396	17.298,52	1.234,67	—
Regione agraria 6 . . . . .	7.777	29.562,08	2.216	12.582,39	772,33	—
<b>EMILIA-ROMAGNA</b> . . . . .	<b>239.764</b>	<b>1.964.875,39</b>	<b>59.042</b>	<b>587.178,14</b>	<b>29.807,34</b>	—
Montagna . . . . .	48.537	511.434,16	4.157	48.176,33	1.059,90	—
Collina . . . . .	63.481	541.080,92	24.889	236.167,60	11.341,18	—
Pianura . . . . .	127.746	912.360,31	29.996	302.834,21	17.406,26	—
<b>PESARO E URBINO.</b> . . . . .	<b>29.163</b>	<b>266.161,72</b>	<b>10.035</b>	<b>85.623,04</b>	<b>2.500,11</b>	—
Montagna . . . . .	5.967	85.046,85	295	4.306,16	85,61	—
Regione agraria 1 . . . . .	1.557	16.178,83	11	91,60	2,44	—
Regione agraria 2 . . . . .	1.630	34.112,93	57	1.184,63	11,77	—
Regione agraria 3 . . . . .	2.780	34.755,09	227	3.029,93	71,40	—
Collina . . . . .	23.196	181.114,87	9.740	81.316,88	2.414,50	—
Regione agraria 4 . . . . .	3.712	31.131,59	971	9.122,22	206,39	—
Regione agraria 5 . . . . .	5.079	56.456,74	1.260	15.952,44	273,07	—
Regione agraria 6 . . . . .	3.822	32.206,93	1.129	11.572,39	231,55	—
Regione agraria 7 . . . . .	4.535	27.446,40	2.877	20.706,68	888,79	—
Regione agraria 8 . . . . .	6.048	33.873,21	3.503	23.963,15	814,70	—
<b>ANCONA</b> . . . . .	<b>27.090</b>	<b>178.202,99</b>	<b>14.947</b>	<b>104.960,99</b>	<b>3.493,78</b>	—
Montagna . . . . .	7.563	60.662,59	2.255	16.962,37	452,69	—
Regione agraria 1 . . . . .	2.167	15.749,55	1.013	7.810,49	169,91	—
Regione agraria 2 . . . . .	5.396	44.913,04	1.242	9.151,88	282,78	—
Collina . . . . .	19.527	117.540,40	12.692	87.998,62	3.041,09	—
Regione agraria 3 . . . . .	4.131	21.276,11	3.040	16.561,32	750,10	—
Regione agraria 4 . . . . .	5.589	32.593,13	3.401	24.247,87	661,61	—
Regione agraria 5 . . . . .	3.477	21.649,87	1.762	13.845,08	409,41	—
Regione agraria 6 . . . . .	6.330	42.021,29	4.489	33.344,35	1.219,97	—
<b>MACERATA</b> . . . . .	<b>29.405</b>	<b>263.056,08</b>	<b>7.965</b>	<b>68.108,13</b>	<b>1.577,48</b>	—
Montagna . . . . .	5.279	84.968,07	334	5.253,22	111,33	—
Regione agraria 1 . . . . .	2.439	40.776,91	259	4.564,30	85,57	—
Regione agraria 2 . . . . .	2.840	44.191,16	75	688,92	25,76	—
Collina . . . . .	24.126	178.088,01	7.631	62.854,91	1.466,15	—
Regione agraria 3 . . . . .	2.398	26.700,89	263	2.923,74	83,82	—
Regione agraria 4 . . . . .	4.797	45.056,68	2.485	21.419,67	449,29	—
Regione agraria 5 . . . . .	7.469	47.892,37	1.335	11.414,59	255,14	—
Regione agraria 6 . . . . .	9.462	58.438,07	3.548	27.096,91	677,90	—
<b>ASCOLI PICENO</b> . . . . .	<b>32.459</b>	<b>193.226,65</b>	<b>6.735</b>	<b>47.446,71</b>	<b>1.384,09</b>	—
Montagna (Regione agraria 1) . . . . .	4.429	51.365,58	987	8.689,06	172,46	—
Collina . . . . .	28.030	141.861,07	5.748	38.757,65	1.211,63	—
Regione agraria 2 . . . . .	5.538	29.586,03	357	2.371,38	64,27	—
Regione agraria 3 . . . . .	6.364	36.557,33	2.134	15.161,04	427,25	—
Regione agraria 4 . . . . .	8.321	41.101,71	910	6.979,05	176,41	—
Regione agraria 5 . . . . .	7.807	34.616,00	2.347	14.246,18	543,70	—
<b>MARCHE</b> . . . . .	<b>118.117</b>	<b>900.647,44</b>	<b>39.682</b>	<b>306.138,87</b>	<b>8.955,46</b>	—
Montagna . . . . .	23.238	282.043,09	3.871	35.210,81	822,09	—
Collina . . . . .	94.879	618.604,35	35.811	270.928,06	8.133,37	—

per principali coltivazioni praticate e provincia  
in ettari

E REGIONE AGRARIA

CHE PRATICANO LA COLTURA SPECIALIZZATA DI

Agrumi		Altre coltivazioni legnose agrarie					
Superficie		Aziende	Totale		Aziende	di cui olivo	
totale delle aziende	ad agrumi		totale delle aziende	ad altre coltivazioni legnose agrarie		totale delle aziende	ad olivo
—	—	11.428	109.017,23	31.891,43	—	—	—
—	—	6.443	49.870,57	17.949,58	—	—	—
—	—	4.258	46.471,24	11.784,22	—	—	—
—	—	727	12.675,42	2.157,63	—	—	—
—	—	12.970	105.035,96	18.984,12	79	1.107,95	55,20
—	—	321	4.868,87	338,57	67	952,78	49,77
—	—	12.649	100.167,09	18.645,55	12	155,17	5,43
—	—	5.424	35.043,35	8.931,37	1	14,36	2,00
—	—	3.760	39.186,53	5.775,85	—	—	—
—	—	3.465	35.937,21	3.938,33	11	140,81	3,43
—	—	7.895	47.786,41	7.988,64	394	2.789,48	153,33
—	—	3	5,27	2,56	—	—	—
—	—	929	7.705,94	612,77	266	1.950,96	115,30
—	—	241	2.751,73	273,41	22	371,71	11,89
—	—	481	3.869,83	248,95	64	608,39	19,36
—	—	207	1.084,38	90,41	180	970,86	84,05
—	—	6.963	40.075,20	7.373,31	128	838,52	38,03
—	—	5.651	32.272,22	6.333,60	33	242,16	12,46
—	—	1.312	7.802,98	1.039,71	95	596,36	25,57
—	—	48.433	412.313,07	79.920,76	473	3.897,43	208,53
—	—	230	2.467,86	85,61	—	—	—
—	—	5.257	44.285,03	4.548,14	333	2.903,74	165,07
—	—	42.946	365.560,18	75.287,01	140	993,69	43,46
—	—	646	5.442,62	259,65	271	2.286,94	101,47
—	—	12	199,82	5,32	1	14,00	1,50
—	—	—	—	—	—	—	—
—	—	2	80,90	1,70	1	14,00	1,50
—	—	10	118,92	3,62	—	—	—
—	—	634	5.242,80	254,33	270	2.272,94	99,97
—	—	10	80,80	2,40	6	60,00	1,24
—	—	38	504,39	6,36	13	199,14	1,97
—	—	46	478,00	15,84	25	319,54	11,05
—	—	419	3.164,35	178,20	164	1.240,38	60,72
—	—	121	1.015,26	51,53	62	453,88	24,99
—	—	393	3.386,68	154,84	196	1.612,43	86,87
—	—	83	798,93	42,21	69	517,07	34,63
—	—	54	486,23	24,84	47	403,94	21,28
—	—	29	312,70	17,37	22	113,13	13,35
—	—	310	2.587,75	112,63	127	1.095,36	52,24
—	—	51	285,58	13,22	32	191,99	9,69
—	—	75	588,26	20,84	43	400,40	15,66
—	—	137	1.334,81	62,03	24	279,42	18,30
—	—	47	379,10	16,54	28	223,55	8,59
—	—	401	4.111,63	235,20	285	3.004,26	162,54
—	—	17	133,04	5,61	6	60,16	1,76
—	—	7	71,96	2,46	6	60,16	1,76
—	—	10	61,08	3,15	—	—	—
—	—	384	3.978,59	229,59	279	2.944,10	160,78
—	—	24	342,71	17,60	22	313,21	12,20
—	—	135	1.640,53	97,60	117	1.433,08	87,52
—	—	96	766,21	34,08	82	691,48	27,50
—	—	129	1.229,14	80,31	58	506,33	33,56
—	—	728	4.535,57	539,40	250	1.747,67	151,18
—	—	16	142,45	5,45	2	13,23	0,20
—	—	712	4.393,12	533,95	248	1.734,44	150,98
—	—	111	714,50	106,05	40	244,61	13,28
—	—	287	1.575,02	247,74	121	756,65	71,78
—	—	185	1.053,80	95,86	31	255,76	28,45
—	—	129	1.049,80	84,30	56	477,42	37,47
—	—	2.168	17.476,50	1.189,09	1.002	8.651,30	502,06
—	—	128	1.274,24	58,59	78	604,46	38,09
—	—	2.040	16.202,26	1.130,50	924	8.046,84	463,97

## Segue Tav. 8 — Aziende con coltivazioni legnose agrarie,

Superficie

Segue B — PER ZONA ALTIMETRICA

PROVINCIE E REGIONI ZONE ALTIMETRICHE E REGIONI AGRARIE	T O T A L E		AZIENDE			
	Aziende	Superficie	Aziende	Vite		Aziende
				totale delle aziende	a vite	
<b>MASSA-CARRARA</b> . . . . .	<b>19.011</b>	<b>96.837,60</b>	<b>4.396</b>	<b>10.334,77</b>	<b>1.274,82</b>	<b>131</b>
Montagna . . . . .	<b>15.730</b>	<b>81.300,64</b>	<b>3.681</b>	<b>7.002,18</b>	<b>1.088,08</b>	<b>130</b>
Regione agraria 1 . . . . .	6.094	42.456,37	206	1.524,84	69,63	—
Regione agraria 2 . . . . .	3.307	29.935,59	352	2.237,55	151,54	5
Regione agraria 3 . . . . .	6.329	8.908,68	3.123	3.239,79	864,91	125
Collina (Regione agraria 4) . . . . .	<b>3.281</b>	<b>15.536,96</b>	<b>715</b>	<b>3.332,59</b>	<b>188,84</b>	<b>1</b>
<b>LUCCA</b> . . . . .	<b>35.991</b>	<b>149.809,55</b>	<b>11.955</b>	<b>42.056,35</b>	<b>3.815,23</b>	<b>53</b>
Montagna . . . . .	<b>14.546</b>	<b>97.864,43</b>	<b>3.108</b>	<b>15.491,32</b>	<b>715,37</b>	<b>11</b>
Regione agraria 1 . . . . .	1.308	12.255,33	19	184,18	2,28	—
Regione agraria 2 . . . . .	3.973	25.232,56	1.204	7.512,96	281,26	1
Regione agraria 3 . . . . .	3.347	31.587,35	448	2.507,54	109,49	1
Regione agraria 4 . . . . .	3.913	21.257,78	883	4.306,54	236,43	2
Regione agraria 5 . . . . .	2.005	7.531,41	554	980,10	85,91	7
Pianura . . . . .	<b>21.445</b>	<b>51.945,12</b>	<b>8.847</b>	<b>26.565,03</b>	<b>3.099,86</b>	<b>42</b>
Regione agraria 6 . . . . .	8.410	16.812,03	4.078	8.477,87	1.285,55	14
Regione agraria 7 . . . . .	13.035	35.133,09	4.769	18.087,16	1.814,31	28
<b>PISTOIA</b> . . . . .	<b>25.073</b>	<b>89.969,55</b>	<b>4.325</b>	<b>17.007,62</b>	<b>2.334,00</b>	<b>—</b>
Montagna (Regione agraria 1) . . . . .	<b>12.873</b>	<b>54.603,83</b>	<b>825</b>	<b>4.311,99</b>	<b>364,17</b>	<b>—</b>
Collina . . . . .	<b>12.200</b>	<b>35.365,72</b>	<b>3.500</b>	<b>12.695,63</b>	<b>1.969,83</b>	<b>—</b>
Regione agraria 2 . . . . .	6.885	19.325,04	1.112	4.966,87	425,54	—
Regione agraria 3 . . . . .	5.315	16.040,68	2.388	7.728,76	1.544,29	—
<b>FIRENZE</b> . . . . .	<b>36.268</b>	<b>360.031,91</b>	<b>9.622</b>	<b>87.468,53</b>	<b>5.954,16</b>	<b>—</b>
Montagna . . . . .	<b>5.572</b>	<b>97.254,38</b>	<b>297</b>	<b>5.456,65</b>	<b>95,06</b>	<b>—</b>
Regione agraria 1 . . . . .	2.627	64.981,14	140	2.832,41	41,83	—
Regione agraria 2 . . . . .	1.250	15.366,43	28	630,70	10,25	—
Regione agraria 3 . . . . .	1.695	16.906,81	129	1.993,54	42,98	—
Collina . . . . .	<b>20.869</b>	<b>247.510,28</b>	<b>7.350</b>	<b>71.975,33</b>	<b>4.558,65</b>	<b>—</b>
Regione agraria 4 . . . . .	5.277	80.409,38	366	6.180,46	195,54	—
Regione agraria 5 . . . . .	7.008	40.375,28	2.423	15.702,00	1.911,53	—
Regione agraria 6 . . . . .	5.271	31.147,66	1.091	8.882,11	460,99	—
Regione agraria 7 . . . . .	3.688	37.901,03	1.403	18.894,94	699,09	—
Regione agraria 8 . . . . .	4.105	43.855,59	1.942	20.853,36	1.234,16	—
Regione agraria 9 . . . . .	1.520	13.821,34	125	1.462,46	57,34	—
Pianura (Regione agraria 10) . . . . .	<b>3.827</b>	<b>15.267,25</b>	<b>1.975</b>	<b>10.036,55</b>	<b>1.300,45</b>	<b>—</b>
<b>LIVORNO (Collina)</b> . . . . .	<b>10.170</b>	<b>102.745,30</b>	<b>7.223</b>	<b>68.554,71</b>	<b>4.413,61</b>	<b>31</b>
Regione agraria 1 . . . . .	3.117	31.031,06	1.940	19.730,27	1.114,18	1
Regione agraria 2 . . . . .	3.347	49.045,65	2.251	32.661,43	1.523,70	2
Regione agraria 3 . . . . .	3.706	22.668,59	3.032	16.163,01	1.775,73	28
<b>PISA</b> . . . . .	<b>28.034</b>	<b>225.157,42</b>	<b>12.302</b>	<b>107.552,73</b>	<b>8.215,53</b>	<b>—</b>
Collina . . . . .	<b>15.403</b>	<b>169.295,54</b>	<b>9.304</b>	<b>85.011,52</b>	<b>6.933,33</b>	<b>—</b>
Regione agraria 1 . . . . .	7.905	50.694,97	5.951	38.990,50	5.311,30	—
Regione agraria 2 . . . . .	2.197	45.710,50	1.247	22.260,53	780,09	—
Regione agraria 3 . . . . .	2.179	52.781,31	521	12.572,10	221,71	—
Regione agraria 4 . . . . .	1.645	6.708,91	736	2.851,67	221,12	—
Regione agraria 5 . . . . .	1.476	13.399,85	849	8.336,72	399,11	—
Pianura (Regione agraria 6) . . . . .	<b>12.632</b>	<b>55.861,88</b>	<b>2.998</b>	<b>22.541,21</b>	<b>1.282,20</b>	<b>—</b>
<b>AREZZO</b> . . . . .	<b>29.103</b>	<b>298.966,51</b>	<b>1.382</b>	<b>17.456,30</b>	<b>884,62</b>	<b>—</b>
Montagna . . . . .	<b>8.804</b>	<b>120.714,10</b>	<b>236</b>	<b>5.341,49</b>	<b>135,17</b>	<b>—</b>
Regione agraria 1 . . . . .	6.662	80.723,76	163	4.732,77	109,22	—
Regione agraria 2 . . . . .	2.142	39.990,34	73	608,72	25,95	—
Collina . . . . .	<b>20.299</b>	<b>178.252,41</b>	<b>1.146</b>	<b>12.114,81</b>	<b>749,45</b>	<b>—</b>
Regione agraria 3 . . . . .	5.847	50.953,48	381	4.448,44	307,37	—
Regione agraria 4 . . . . .	2.048	21.899,25	48	387,71	22,50	—
Regione agraria 5 . . . . .	3.714	29.001,23	100	2.218,41	54,91	—
Regione agraria 6 . . . . .	8.690	76.398,45	617	5.060,25	364,67	—
<b>SIENA</b> . . . . .	<b>23.374</b>	<b>359.570,69</b>	<b>2.167</b>	<b>42.126,91</b>	<b>1.205,04</b>	<b>—</b>
Montagna (Regione agraria 1) . . . . .	<b>2.767</b>	<b>24.173,74</b>	<b>370</b>	<b>2.735,99</b>	<b>83,64</b>	<b>—</b>
Collina . . . . .	<b>20.607</b>	<b>335.396,95</b>	<b>1.797</b>	<b>39.390,92</b>	<b>1.121,40</b>	<b>—</b>
Regione agraria 2 . . . . .	4.164	65.140,70	436	7.018,28	281,70	—
Regione agraria 3 . . . . .	2.360	46.792,64	478	12.116,01	344,18	—
Regione agraria 4 . . . . .	3.291	48.964,71	202	3.635,25	113,92	—
Regione agraria 5 . . . . .	3.840	90.793,74	186	8.611,88	121,99	—
Regione agraria 6 . . . . .	4.247	35.902,26	314	3.040,61	150,45	—
Regione agraria 7 . . . . .	2.705	47.802,90	181	4.968,89	109,16	—

per principali coltivazioni praticate e provincia  
in ettari

E REGIONE AGRARIA

CHE PRATICANO LA CULTURA SPECIALIZZATA DI

Agrumi		Altre coltivazioni legnose agrarie					
Superficie		Aziende	Totale		Aziende	di cui olivo	
totale delle aziende	ad agrumi		totale delle aziende	ad altre coltivazioni legnose agrarie		totale delle aziende	ad olivo
189,98	22,35	3.504	15.857,07	1.413,28	3.227	15.108,76	1.336,19
184,98	22,05	3.131	13.827,33	1.258,67	2.894	13.396,90	1.194,43
—	—	540	4.669,14	187,45	523	4.536,45	180,06
38,42	4,45	1.064	6.943,10	654,35	1.053	6.881,49	642,47
146,56	17,60	1.527	2.215,09	416,87	1.318	1.978,96	371,90
5,00	0,30	373	2.029,74	154,61	333	1.711,86	141,76
435,42	19,27	10.529	35.787,38	6.077,77	8.132	30.687,55	4.973,22
30,22	1,99	1.677	8.134,35	581,44	1.587	7.613,35	546,28
—	—	63	639,41	17,42	62	636,41	17,40
8,50	0,15	432	2.586,61	198,48	415	2.413,98	192,89
4,50	0,09	146	818,09	48,75	135	784,68	46,17
9,25	0,55	601	3.337,92	205,87	563	3.198,00	184,57
7,97	1,20	435	752,32	110,92	412	580,28	105,25
405,20	17,28	8.852	27.653,03	5.498,33	6.545	23.074,20	4.426,94
37,08	2,49	4.392	10.181,51	2.821,07	3.270	8.012,16	2.253,73
368,12	14,79	4.460	17.471,52	2.675,26	3.275	15.062,04	2.173,21
—	—	5.836	25.298,28	6.714,55	5.380	22.878,54	6.457,22
—	—	2.377	11.906,60	2.581,83	2.202	10.476,34	2.479,45
—	—	3.459	13.391,68	4.132,72	3.178	12.402,20	3.977,77
—	—	1.665	7.757,02	2.429,30	1.446	7.029,05	2.314,25
—	—	1.794	5.634,66	1.703,42	1.732	5.373,15	1.663,52
—	—	1.001	15.389,72	969,31	395	6.756,18	522,89
—	—	78	2.196,17	196,49	17	119,87	24,87
—	—	40	1.509,35	163,83	2	7,33	0,77
—	—	3	28,67	0,50	2	28,50	0,45
—	—	35	658,15	32,16	13	84,04	23,15
—	—	817	12.464,30	727,77	341	6.329,36	472,28
—	—	177	3.368,06	157,86	42	1.033,41	81,70
—	—	167	2.091,90	95,04	89	684,26	67,07
—	—	186	1.605,12	155,54	43	482,34	57,26
—	—	105	1.719,53	109,12	76	1.210,90	92,47
—	—	87	2.536,32	162,98	78	2.454,18	157,08
—	—	95	1.143,37	47,23	13	464,27	16,70
—	—	106	729,25	45,05	37	306,95	26,24
1.356,39	5,72	2.048	35.746,44	2.783,61	1.561	29.473,72	2.399,58
3,50	0,35	618	8.984,23	434,48	552	7.969,41	410,45
1,52	0,13	1.210	23.271,69	2.256,10	858	18.445,18	1.921,00
1.351,37	5,24	220	3.490,52	93,03	151	3.059,13	68,13
—	—	6.873	55.813,44	6.004,61	5.818	50.579,72	5.223,06
—	—	5.521	48.211,30	4.929,79	4.912	44.249,38	4.349,21
—	—	3.371	26.360,31	2.562,23	2.888	23.360,92	2.042,29
—	—	631	9.780,59	492,60	611	9.613,20	473,70
—	—	245	4.848,00	273,12	229	4.652,31	262,61
—	—	933	3.935,67	1.217,51	903	3.873,36	1.204,96
—	—	341	3.286,73	384,33	281	2.749,59	365,65
—	—	1.352	7.602,14	1.074,82	906	6.330,34	873,85
—	—	5.243	44.685,47	6.070,44	5.005	41.639,30	5.943,32
—	—	96	5.452,04	57,11	50	3.919,71	42,68
—	—	69	4.964,14	44,70	35	3.729,86	33,32
—	—	27	487,90	12,41	15	189,85	9,36
—	—	5.147	39.413,43	6.013,33	4.955	37.719,59	5.900,64
—	—	1.184	9.504,48	2.209,94	1.070	8.711,70	2.163,31
—	—	42	547,70	29,20	40	542,20	28,92
—	—	895	6.939,92	759,05	862	6.393,69	732,75
—	—	3.026	22.421,33	3.015,14	2.983	22.072,00	2.975,66
—	—	842	20.228,01	1.045,13	742	18.788,69	977,20
—	—	134	2.064,84	121,43	111	2.027,19	114,21
—	—	708	18.163,17	923,70	631	18.781,50	862,99
—	—	107	2.325,25	101,70	91	2.115,54	93,58
—	—	77	3.540,46	134,54	75	3.494,30	131,49
—	—	116	4.085,49	194,05	106	3.970,61	185,83
—	—	169	5.032,01	294,22	159	4.455,38	281,99
—	—	142	1.342,44	107,80	110	933,83	86,38
—	—	97	1.837,52	91,39	90	1.791,84	83,72



## Segue Tav. 8 — Aziende con coltivazioni legnose agrarie,

Superficie

Segue B - PER ZONA ALTIMETRICA

PROVINCIE E REGIONI ZONE ALTIMETRICHE E REGIONI AGRARIE	T O T A L E		A Z I E N D E			
	Aziende	Superficie	Aziende	Vite		Aziende
				Superficie		
				totale delle aziende	a vite	
<b>GROSSETO . . . . .</b>	<b>25.622</b>	<b>417.474,80</b>	<b>10.089</b>	<b>176.340,80</b>	<b>4.316,71</b>	<b>82</b>
Montagna (Regione agraria 1) . . . . .	5.830	48.676,69	2.174	19.399,75	593,92	7
Collina . . . . .	17.950	324.035,26	7.397	139.787,32	3.274,18	72
Regione agraria 2 . . . . .	4.441	74.743,45	1.156	21.024,51	548,18	6
Regione agraria 3 . . . . .	4.831	59.652,00	1.959	21.594,06	501,29	14
Regione agraria 4 . . . . .	3.923	97.626,40	1.563	51.240,60	1.021,80	5
Regione agraria 5 . . . . .	4.520	90.527,90	2.644	45.660,43	1.173,90	46
Regione agraria 6 . . . . .	235	1.485,51	75	267,72	29,01	1
Pianura (Regione agraria 7) . . . . .	1.842	44.762,85	518	17.153,73	448,61	3
<b>TOSCANA . . . . .</b>	<b>232.646</b>	<b>2.100.563,33</b>	<b>63.461</b>	<b>568.898,72</b>	<b>32.413,82</b>	<b>297</b>
Montagna . . . . .	66.122	524.587,81	10.691	59.739,37	3.073,41	148
Collina . . . . .	126.778	1.408.138,42	38.432	432.862,83	23.209,29	104
Pianura . . . . .	39.746	167.837,10	14.338	76.296,52	6.131,12	45
<b>PERUGIA . . . . .</b>	<b>54.916</b>	<b>578.666,74</b>	<b>5.856</b>	<b>72.501,44</b>	<b>3.004,92</b>	<b>—</b>
Montagna . . . . .	16.239	217.205,59	2.919	34.912,11	1.684,89	—
Regione agraria 1 . . . . .	4.779	73.704,03	569	7.347,35	348,68	—
Regione agraria 2 . . . . .	6.892	57.546,46	867	7.277,00	329,69	—
Regione agraria 3 . . . . .	2.088	34.337,06	256	3.329,87	153,31	—
Regione agraria 4 . . . . .	2.480	51.618,04	1.227	16.957,89	853,21	—
Collina . . . . .	38.677	361.461,15	2.937	37.589,33	1.320,03	—
Regione agraria 5 . . . . .	5.655	75.843,25	197	2.978,96	131,94	—
Regione agraria 6 . . . . .	5.992	45.572,66	1.110	11.018,09	405,96	—
Regione agraria 7 . . . . .	7.386	63.793,43	282	3.339,40	176,23	—
Regione agraria 8 . . . . .	3.999	31.573,35	180	4.601,29	102,63	—
Regione agraria 9 . . . . .	1.552	19.625,83	59	932,73	24,67	—
Regione agraria 10 . . . . .	5.268	45.986,50	468	6.382,26	178,09	—
Regione agraria 11 . . . . .	4.074	26.750,35	319	3.251,91	112,41	—
Regione agraria 12 . . . . .	4.751	52.315,78	322	5.084,69	188,10	—
<b>TERNI . . . . .</b>	<b>23.463</b>	<b>202.007,78</b>	<b>1.267</b>	<b>12.969,31</b>	<b>709,53</b>	<b>—</b>
Montagna (Regione agraria 1) . . . . .	1.391	13.303,15	204	1.880,73	163,64	—
Collina . . . . .	22.072	188.704,63	1.063	11.088,58	545,89	—
Regione agraria 2 . . . . .	5.497	53.525,36	78	1.290,27	59,31	—
Regione agraria 3 . . . . .	1.027	26.637,34	59	1.520,32	51,69	—
Regione agraria 4 . . . . .	3.518	22.473,80	99	1.059,85	57,35	—
Regione agraria 5 . . . . .	7.505	47.968,83	564	3.772,56	274,75	—
Regione agraria 6 . . . . .	4.525	38.099,30	263	3.445,58	102,79	—
<b>UMBRIA . . . . .</b>	<b>78.379</b>	<b>780.674,52</b>	<b>7.123</b>	<b>85.470,75</b>	<b>3.714,45</b>	<b>—</b>
Montagna . . . . .	17.630	230.508,74	3.123	36.792,84	1.848,53	—
Collina . . . . .	60.749	550.165,78	4.000	48.677,91	1.865,92	—
<b>VITERBO . . . . .</b>	<b>44.069</b>	<b>332.523,75</b>	<b>13.163</b>	<b>86.425,05</b>	<b>9.563,76</b>	<b>—</b>
Collina . . . . .	41.365	290.986,36	12.481	72.649,27	9.077,99	—
Regione agraria 1 . . . . .	10.951	66.207,44	1.705	9.663,60	1.058,47	—
Regione agraria 2 . . . . .	5.957	67.851,82	1.298	16.171,21	506,01	—
Regione agraria 3 . . . . .	9.162	69.670,66	3.849	21.717,47	2.681,08	—
Regione agraria 4 . . . . .	10.507	50.889,74	4.303	17.599,35	3.782,30	—
Regione agraria 5 . . . . .	4.788	36.366,70	1.326	7.497,64	1.050,13	—
Pianura (Regione agraria 6) . . . . .	2.704	41.537,39	682	13.775,78	485,77	—
<b>RIETI . . . . .</b>	<b>30.200</b>	<b>251.383,78</b>	<b>2.808</b>	<b>20.460,16</b>	<b>1.338,26</b>	<b>—</b>
Montagna . . . . .	20.478	197.616,64	2.137	14.987,42	590,65	—
Regione agraria 1 . . . . .	3.994	58.609,19	169	2.092,21	35,20	—
Regione agraria 2 . . . . .	8.226	64.784,02	478	2.773,94	175,91	—
Regione agraria 3 . . . . .	4.334	34.775,82	439	3.646,60	131,88	—
Regione agraria 4 . . . . .	3.924	39.447,61	1.051	6.474,67	247,66	—
Collina . . . . .	9.722	53.767,14	671	5.472,74	747,61	—
Regione agraria 5 . . . . .	4.572	26.633,43	154	1.314,21	162,80	—
Regione agraria 6 . . . . .	5.150	27.133,71	517	4.158,53	584,81	—

per principali coltivazioni praticate e provincia

in ettari

E REGIONE AGRARIA

CHE PRATICANO LA CULTURA SPECIALIZZATA DI

Agrumi		Altre coltivazioni legnose agrarie					
Superficie		Aziende	Totale		Aziende	di cui olivo	
totale delle aziende	ad agrumi		totale delle aziende	ad altre coltivazioni legnose agrarie		totale delle aziende	ad olivo
<b>1.337,36</b>	<b>35,08</b>	<b>8.683</b>	<b>173.915,98</b>	<b>11.467,59</b>	<b>8.141</b>	<b>162.888,99</b>	<b>10.825,53</b>
89,24	2,05	2.618	21.480,85	1.558,32	2.566	20.925,72	1.534,84
<b>1.192,22</b>	<b>30,13</b>	<b>5.788</b>	<b>136.819,98</b>	<b>8.370,66</b>	<b>5.342</b>	<b>127.862,57</b>	<b>7.842,41</b>
37,18	4,40	1.351	27.190,94	2.083,95	1.319	26.256,77	2.044,71
195,51	7,20	1.081	13.903,24	695,53	964	12.918,02	624,45
76,01	5,51	1.293	55.135,53	2.752,05	1.212	53.547,33	2.595,84
876,72	13,00	1.989	40.373,93	2.815,33	1.776	34.927,65	2.554,29
6,80	0,02	74	216,34	23,80	71	212,80	23,12
<b>55,90</b>	<b>2,90</b>	<b>277</b>	<b>15.615,15</b>	<b>1.538,61</b>	<b>233</b>	<b>14.100,70</b>	<b>1.448,28</b>
<b>3.319,15</b>	<b>82,42</b>	<b>44.559</b>	<b>422.901,79</b>	<b>42.546,29</b>	<b>38.401</b>	<b>378.801,45</b>	<b>38.658,21</b>
304,44	26,09	10.111	65.062,18	6.355,29	9.427	58.479,08	5.936,26
2.553,61	36,15	23.861	306.240,04	28.036,19	21.253	276.510,18	25.946,64
461,10	20,18	10.587	51.599,57	8.154,81	7.721	43.812,19	6.775,31
—	—	<b>5.810</b>	<b>63.222,85</b>	<b>7.299,87</b>	<b>5.574</b>	<b>59.214,18</b>	<b>7.119,59</b>
—	—	<b>1.357</b>	<b>14.399,94</b>	<b>1.530,57</b>	<b>1.295</b>	<b>12.960,63</b>	<b>1.498,96</b>
—	—	150	2.595,78	96,78	140	2.421,66	90,05
—	—	961	8.146,38	1.269,58	932	7.755,27	1.260,83
—	—	224	2.831,35	150,18	222	2.770,90	147,48
—	—	22	826,43	14,03	1	12,80	0,60
—	—	<b>4.458</b>	<b>48.822,91</b>	<b>5.769,30</b>	<b>4.279</b>	<b>46.253,55</b>	<b>5.620,63</b>
—	—	143	2.271,54	139,76	58	943,68	60,45
—	—	901	10.551,29	1.005,08	869	9.935,62	980,41
—	—	448	5.480,08	567,79	407	4.964,08	538,69
—	—	754	3.966,91	790,91	750	3.957,13	785,16
—	—	67	1.362,15	58,91	66	1.340,15	58,86
—	—	238	3.343,82	251,82	231	3.305,97	248,98
—	—	578	5.719,45	689,21	578	5.719,45	689,21
—	—	1.324	16.127,67	2.265,82	1.320	16.087,47	2.258,87
—	—	<b>3.053</b>	<b>27.209,74</b>	<b>3.782,30</b>	<b>3.004</b>	<b>23.427,07</b>	<b>3.730,97</b>
—	—	<b>822</b>	<b>6.343,24</b>	<b>1.041,63</b>	<b>821</b>	<b>6.342,41</b>	<b>1.040,89</b>
—	—	<b>2.231</b>	<b>20.866,50</b>	<b>2.740,67</b>	<b>2.183</b>	<b>17.084,66</b>	<b>2.690,08</b>
—	—	33	475,93	35,54	12	303,19	22,53
—	—	27	4.001,94	39,17	26	547,44	28,97
—	—	745	3.989,18	449,68	739	3.959,00	443,80
—	—	1.322	9.424,23	2.064,05	1.305	9.362,16	2.054,85
—	—	104	2.975,22	152,23	101	2.912,87	139,93
—	—	<b>8.863</b>	<b>90.432,59</b>	<b>11.082,17</b>	<b>8.578</b>	<b>82.641,25</b>	<b>10.850,56</b>
—	—	2.179	20.743,18	2.572,20	2.116	19.303,04	2.539,85
—	—	6.684	69.689,41	8.509,97	6.462	63.338,21	8.310,71
—	—	<b>12.636</b>	<b>99.874,78</b>	<b>15.285,24</b>	<b>6.297</b>	<b>65.922,99</b>	<b>7.345,59</b>
—	—	<b>12.351</b>	<b>90.872,24</b>	<b>14.834,91</b>	<b>6.159</b>	<b>59.599,46</b>	<b>7.051,32</b>
—	—	500	5.483,58	519,23	422	4.213,39	437,02
—	—	991	20.878,46	1.590,06	971	17.991,50	1.560,82
—	—	3.509	23.547,15	4.033,18	3.399	21.419,72	3.860,88
—	—	5.513	27.925,12	6.688,53	633	7.921,80	585,74
—	—	1.838	13.037,93	2.003,91	734	8.053,05	606,86
—	—	<b>285</b>	<b>9.002,54</b>	<b>450,33</b>	<b>138</b>	<b>6.323,53</b>	<b>294,27</b>
—	—	<b>5.947</b>	<b>36.972,50</b>	<b>10.158,61</b>	<b>5.599</b>	<b>33.276,31</b>	<b>9.780,06</b>
—	—	<b>1.897</b>	<b>12.838,71</b>	<b>1.809,69</b>	<b>1.587</b>	<b>9.793,20</b>	<b>1.586,45</b>
—	—	58	1.070,97	35,15	—	—	—
—	—	1.050	5.954,17	759,48	1.038	5.856,91	753,42
—	—	579	4.170,83	862,08	546	3.892,29	831,33
—	—	210	1.642,74	152,98	3	44,00	1,70
—	—	<b>4.050</b>	<b>24.133,79</b>	<b>8.348,92</b>	<b>4.012</b>	<b>23.483,11</b>	<b>8.193,61</b>
—	—	1.111	7.576,55	1.237,08	1.098	7.310,01	1.217,22
—	—	2.939	16.557,24	7.111,84	2.914	16.173,10	6.976,39

## Seque Tav. 8 — Aziende con coltivazioni legnose agrarie,

Superficie

Seque B - PER ZONA ALTIMETRICA

PROVINCIE E REGIONI ZONE ALTIMETRICHE E REGIONI AGRARIE	T O T A L E		AZIENDE			
	Aziende	Superficie	Aziende	Vite		Aziende
				Superficie		
				totale delle aziende	a vite	
<b>ROMA</b> . . . . .	<b>77.774</b>	<b>459.112,42</b>	<b>43.895</b>	<b>172.968,85</b>	<b>32.548,07</b>	<b>174</b>
Montagna . . . . .	<b>12.875</b>	<b>82.579,29</b>	<b>4.451</b>	<b>14.548,42</b>	<b>2.114,87</b>	<b>27</b>
Regione agraria 1 . . . . .	9.808	61.332,33	3.033	10.032,78	980,48	22
Regione agraria 2 . . . . .	3.067	21.246,96	1.418	4.510,64	1.134,39	5
Collina . . . . .	<b>55.636</b>	<b>240.621,27</b>	<b>34.573</b>	<b>98.920,42</b>	<b>24.955,85</b>	<b>132</b>
Regione agraria 3 . . . . .	4.602	36.360,42	2.038	10.130,41	718,25	40
Regione agraria 4 . . . . .	4.748	31.405,89	2.567	12.397,60	1.132,64	8
Regione agraria 5 . . . . .	6.042	26.049,78	2.183	6.349,41	1.324,65	32
Regione agraria 6 . . . . .	5.530	21.554,95	2.050	7.753,64	797,98	11
Regione agraria 7 . . . . .	4.956	13.296,53	3.296	6.514,17	2.288,99	—
Regione agraria 8 . . . . .	7.801	23.280,57	5.250	13.492,97	3.227,15	13
Regione agraria 9 . . . . .	3.775	48.996,20	1.761	13.885,35	772,78	9
Regione agraria 10 . . . . .	18.182	39.676,93	15.428	28.396,87	14.693,41	19
Pianura . . . . .	<b>9.283</b>	<b>135.911,86</b>	<b>4.871</b>	<b>59.505,01</b>	<b>5.477,35</b>	<b>15</b>
Regione agraria 11 . . . . .	1.477	35.336,84	609	14.770,38	408,97	3
Regione agraria 12 . . . . .	1.970	17.423,96	436	4.178,38	224,30	6
Regione agraria 13 . . . . .	1.882	20.468,07	1.474	8.647,83	1.220,26	1
Regione agraria 14 . . . . .	632	16.293,13	327	8.494,59	704,84	2
Regione agraria 15 . . . . .	702	23.406,33	257	11.593,75	515,72	—
Regione agraria 16 . . . . .	2.600	22.983,53	1.768	11.820,08	2.403,26	3
<b>LATINA</b> . . . . .	<b>34.509</b>	<b>199.478,28</b>	<b>13.340</b>	<b>74.003,95</b>	<b>11.008,21</b>	<b>4.147</b>
Montagna (Regione agraria 1) . . . . .	<b>1.652</b>	<b>6.318,44</b>	<b>1.236</b>	<b>2.627,17</b>	<b>730,65</b>	<b>9</b>
Collina . . . . .	<b>20.712</b>	<b>90.758,09</b>	<b>7.071</b>	<b>24.005,78</b>	<b>3.584,03</b>	<b>1.492</b>
Regione agraria 2 . . . . .	7.391	35.284,83	2.924	11.151,16	2.047,76	28
Regione agraria 3 . . . . .	3.475	17.509,73	1.172	6.925,33	496,88	447
Regione agraria 4 . . . . .	9.445	37.496,09	2.633	5.623,96	933,50	1.012
Regione agraria 5 . . . . .	401	467,44	342	305,33	105,89	5
Pianura . . . . .	<b>12.145</b>	<b>102.401,75</b>	<b>5.033</b>	<b>47.371,00</b>	<b>6.893,53</b>	<b>2.648</b>
Regione agraria 6 . . . . .	5.736	73.585,16	2.870	38.909,98	5.357,55	15
Regione agraria 7 . . . . .	6.409	28.816,59	2.163	8.461,02	1.335,98	2.631
<b>FROSINONE</b> . . . . .	<b>69.418</b>	<b>288.170,91</b>	<b>5.190</b>	<b>18.889,96</b>	<b>3.140,11</b>	<b>146</b>
Montagna . . . . .	<b>23.432</b>	<b>121.881,23</b>	<b>2.770</b>	<b>8.313,84</b>	<b>1.829,05</b>	<b>11</b>
Regione agraria 1 . . . . .	10.891	53.996,77	1.200	3.631,61	788,44	4
Regione agraria 2 . . . . .	5.570	26.903,24	198	785,31	84,66	1
Regione agraria 3 . . . . .	2.772	10.053,93	777	1.521,82	421,92	4
Regione agraria 4 . . . . .	2.281	13.473,62	47	164,05	16,10	—
Regione agraria 5 . . . . .	1.918	17.453,67	548	2.211,05	317,93	2
Collina . . . . .	<b>45.986</b>	<b>166.289,68</b>	<b>2.420</b>	<b>10.576,12</b>	<b>1.511,06</b>	<b>135</b>
Regione agraria 6 . . . . .	16.581	50.702,20	833	4.101,87	775,95	9
Regione agraria 7 . . . . .	9.186	26.541,68	721	2.688,51	405,79	3
Regione agraria 8 . . . . .	5.337	28.697,18	258	932,91	80,98	5
Regione agraria 9 . . . . .	10.019	37.993,97	268	1.584,18	152,28	1
Regione agraria 10 . . . . .	4.863	22.354,65	340	1.268,65	96,06	117
<b>LAZIO</b> . . . . .	<b>255.970</b>	<b>1.530.669,14</b>	<b>78.396</b>	<b>372.747,97</b>	<b>57.598,41</b>	<b>4.467</b>
Montagna . . . . .	58.437	408.395,60	10.594	40.471,85	5.065,22	47
Collina . . . . .	173.421	842.422,54	57.216	211.624,33	39.876,54	1.759
Pianura . . . . .	24.112	279.851,00	10.586	120.651,79	12.656,65	2.661
<b>CASERTA</b> . . . . .	<b>62.919</b>	<b>234.157,26</b>	<b>7.076</b>	<b>33.208,51</b>	<b>3.933,92</b>	<b>838</b>
Montagna (Regione agraria 1) . . . . .	<b>2.130</b>	<b>25.359,12</b>	<b>86</b>	<b>354,96</b>	<b>41,29</b>	<b>5</b>
Collina . . . . .	<b>33.560</b>	<b>128.809,64</b>	<b>4.592</b>	<b>22.539,65</b>	<b>1.970,76</b>	<b>421</b>
Regione agraria 2 . . . . .	6.899	31.899,37	1.467	8.269,74	486,44	17
Regione agraria 3 . . . . .	7.109	40.135,13	920	4.717,35	240,76	13
Regione agraria 4 . . . . .	4.968	21.201,11	764	2.975,56	296,49	1
Regione agraria 5 . . . . .	7.504	19.020,22	357	1.349,88	128,63	362
Regione agraria 6 . . . . .	7.080	16.553,81	1.084	5.227,12	818,44	28
Pianura . . . . .	<b>27.229</b>	<b>79.988,50</b>	<b>2.398</b>	<b>10.313,90</b>	<b>1.921,87</b>	<b>412</b>
Regione agraria 7 . . . . .	11.587	45.342,28	2.191	9.356,46	1.817,79	68
Regione agraria 8 . . . . .	15.642	34.646,22	207	957,44	104,08	344

per principali coltivazioni praticate e provincia

in ettari

E REGIONE AGRARIA

CHE PRATICANO LA CULTURA SPECIALIZZATA DI

Agrumi		Altre coltivazioni legnose agrarie					
Superficie		Totale			di cui olivo		
totale delle aziende	ad agrumi	Aziende	Superficie		Aziende	Superficie	
			totale delle aziende	ad altre coltivazioni legnose agrarie		totale delle aziende	ad olivo
<b>1.948,52</b>	<b>86,75</b>	<b>28.129</b>	<b>164.720,75</b>	<b>27.483,09</b>	<b>22.964</b>	<b>132.557,87</b>	<b>21.247,79</b>
69,20	8,56	6.552	25.598,24	3.519,78	6.328	24.938,19	3.152,77
65,24	7,04	5.177	21.588,53	2.822,31	4.966	21.110,65	2.464,49
3,96	1,52	1.375	4.009,71	697,45	1.360	3.827,54	688,28
<b>595,76</b>	<b>69,26</b>	<b>19.869</b>	<b>91.819,92</b>	<b>21.383,37</b>	<b>15.733</b>	<b>76.048,19</b>	<b>16.496,32</b>
149,87	5,55	940	7.788,42	775,15	698	5.263,28	562,60
36,88	3,20	2.111	14.426,07	2.012,79	1.917	12.222,45	1.795,25
111,38	32,76	4.290	16.335,83	7.598,78	3.671	14.503,57	5.880,27
70,22	8,23	4.218	14.084,09	5.193,87	3.726	12.930,06	4.243,13
—	—	766	3.163,44	578,02	503	1.690,46	266,61
71,67	8,24	3.062	8.489,68	1.311,59	2.920	7.587,82	1.249,41
75,39	2,28	665	14.126,14	618,50	257	11.776,76	356,84
80,35	9,00	3.817	13.406,25	3.294,67	2.041	10.073,79	2.142,21
<b>1.283,56</b>	<b>8,93</b>	<b>1.708</b>	<b>47.302,59</b>	<b>2.579,96</b>	<b>905</b>	<b>31.571,49</b>	<b>1.598,70</b>
34,14	1,22	458	15.740,60	861,58	340	13.113,30	710,06
40,93	5,35	282	3.902,34	211,57	60	1.958,90	77,82
1,00	0,40	395	9.273,30	554,33	301	7.591,53	445,60
14,49	1,01	159	6.842,98	185,19	52	2.054,52	68,15
—	—	146	5.512,54	350,15	45	5.536,49	132,23
1.193,00	0,95	268	6.030,83	417,14	107	3.316,75	164,84
<b>19.001,48</b>	<b>4.239,74</b>	<b>13.182</b>	<b>63.725,12</b>	<b>14.825,83</b>	<b>11.526</b>	<b>53.781,33</b>	<b>13.214,08</b>
27,67	4,41	1.143	4.279,77	920,99	1.137	4.269,72	910,69
<b>7.450,38</b>	<b>739,33</b>	<b>10.332</b>	<b>39.402,20</b>	<b>11.601,13</b>	<b>9.352</b>	<b>36.694,64</b>	<b>10.953,23</b>
94,27	16,65	3.531	17.703,50	5.763,63	3.396	17.434,83	5.504,94
4.439,23	308,60	2.416	9.447,90	2.496,60	2.217	9.090,47	2.403,45
2.914,46	414,01	4.351	12.222,91	3.339,02	3.729	10.161,54	3.044,49
2,42	0,07	34	27,89	1,88	10	7,80	0,35
<b>11.523,43</b>	<b>3.496,00</b>	<b>1.707</b>	<b>20.043,15</b>	<b>2.303,71</b>	<b>1.037</b>	<b>12.816,97</b>	<b>1.850,16</b>
756,26	6,26	398	10.072,27	910,79	265	7.074,39	575,55
10.767,17	3.489,74	1.309	9.970,88	1.392,92	772	5.742,58	774,61
<b>382,24</b>	<b>36,86</b>	<b>13.506</b>	<b>64.736,79</b>	<b>11.233,13</b>	<b>13.415</b>	<b>64.373,27</b>	<b>11.159,00</b>
<b>35,60</b>	<b>3,51</b>	<b>4.488</b>	<b>25.590,79</b>	<b>3.520,54</b>	<b>4.455</b>	<b>25.493,05</b>	<b>3.485,45</b>
14,40	1,67	2.320	13.404,23	2.193,73	2.306	13.368,10	2.172,85
8,50	1,00	538	3.236,15	548,96	537	3.235,96	547,61
9,99	0,62	616	1.524,35	286,84	599	1.466,81	274,51
—	—	287	1.570,67	130,82	286	1.566,79	130,29
2,71	0,22	727	5.855,39	360,19	727	5.855,39	360,19
<b>346,64</b>	<b>33,35</b>	<b>9.018</b>	<b>39.146,00</b>	<b>7.712,59</b>	<b>8.960</b>	<b>38.880,22</b>	<b>7.673,55</b>
22,83	6,93	1.854	9.273,41	1.857,29	1.827	9.095,14	1.835,92
7,01	0,81	1.615	6.201,01	1.405,24	1.603	5.165,05	1.401,95
10,94	3,57	2.412	9.531,16	1.810,63	2.409	9.518,77	1.808,18
0,25	0,12	1.997	9.773,23	1.853,27	1.990	9.750,71	1.846,82
305,61	21,92	1.140	4.367,19	786,16	1.131	4.350,55	780,68
<b>21.332,24</b>	<b>4.363,35</b>	<b>73.400</b>	<b>430.029,94</b>	<b>78.985,90</b>	<b>59.801</b>	<b>349.911,77</b>	<b>62.746,52</b>
132,47	16,48	14.080	68.307,51	9.770,98	13.505	64.494,16	9.135,36
8.392,78	841,94	55.620	285.374,15	63.880,92	44.216	234.705,62	50.368,03
12.806,99	3.504,93	3.700	76.348,28	5.334,00	2.080	50.711,99	3.243,13
<b>4.029,74</b>	<b>729,17</b>	<b>9.252</b>	<b>45.645,37</b>	<b>11.722,74</b>	<b>5.975</b>	<b>29.681,86</b>	<b>6.257,23</b>
<b>8,94</b>	<b>3,22</b>	<b>349</b>	<b>1.084,60</b>	<b>384,17</b>	<b>292</b>	<b>949,56</b>	<b>297,04</b>
<b>1.356,66</b>	<b>225,92</b>	<b>5.498</b>	<b>27.336,30</b>	<b>6.026,66</b>	<b>4.753</b>	<b>23.531,42</b>	<b>4.793,49</b>
262,02	10,66	1.135	8.038,92	1.454,91	990	6.933,56	1.124,64
78,79	10,36	1.100	6.682,50	971,96	1.005	5.819,06	759,14
5,20	0,16	587	2.313,34	504,48	559	1.972,79	401,33
753,50	182,12	1.566	4.860,79	1.770,54	1.178	3.857,77	1.398,18
257,15	22,62	1.110	5.440,75	1.324,77	1.021	4.948,24	1.110,20
<b>2.684,14</b>	<b>500,03</b>	<b>3.405</b>	<b>17.224,47</b>	<b>5.311,91</b>	<b>930</b>	<b>5.200,88</b>	<b>1.166,70</b>
978,19	64,28	1.398	8.569,42	1.989,02	770	4.059,79	722,94
1.685,95	435,75	2.007	8.655,05	3.322,89	160	1.141,09	443,76

## Seque Tav. 8 — Aziende con coltivazioni legnose agrarie,

Superficie

Seque B — PER ZONA ALTIMETRICA

PROVINCIE E REGIONI ZONE ALTIMETRICHE E REGIONI AGRARIE	T O T A L E		A Z I E N D E			
	Aziende	Superficie	Aziende	Vite		Aziende
				Superficie		
				totale delle aziende	a vite	
<b>BENEVENTO . . . . .</b>	<b>48.119</b>	<b>187.357,15</b>	<b>12.643</b>	<b>56.166,73</b>	<b>5.204,78</b>	<b>101</b>
Montagna . . . . .	24.291	105.224,05	7.044	36.863,42	2.169,04	79
Regione agraria 1 . . . . .	3.459	24.155,59	1.278	8.771,10	359,58	16
Regione agraria 2 . . . . .	8.699	50.498,87	3.857	23.659,19	838,15	2
Regione agraria 3 . . . . .	12.133	30.569,59	1.909	4.433,13	971,31	61
Collina . . . . .	23.828	82.133,10	5.599	19.303,81	3.035,74	22
Regione agraria 4 . . . . .	12.314	41.928,52	5.049	16.061,26	2.773,81	19
Regione agraria 5 . . . . .	11.514	40.204,58	550	3.242,05	261,93	3
<b>NAPOLI . . . . .</b>	<b>68.407</b>	<b>92.747,66</b>	<b>19.111</b>	<b>25.443,46</b>	<b>10.847,91</b>	<b>5.400</b>
Collina . . . . .	36.440	49.539,02	15.395	19.816,56	9.142,00	4.741
Regione agraria 1 . . . . .	1.938	4.604,12	463	1.010,65	174,68	29
Regione agraria 2 . . . . .	20.387	26.061,39	6.882	8.630,82	5.003,71	1.896
Regione agraria 3 . . . . .	9.294	14.295,03	3.627	6.155,56	1.470,77	2.236
Regione agraria 4 . . . . .	4.821	4.578,48	4.423	4.019,53	2.492,84	580
Pianura . . . . .	31.967	43.208,64	3.716	5.626,90	1.705,91	659
Regione agraria 5 . . . . .	8.108	15.517,27	482	1.558,79	285,98	54
Regione agraria 6 . . . . .	10.854	15.072,77	318	477,43	142,13	12
Regione agraria 7 . . . . .	13.005	12.618,60	2.916	3.590,68	1.277,80	593
<b>AVELLINO . . . . .</b>	<b>71.216</b>	<b>258.483,65</b>	<b>9.121</b>	<b>48.809,02</b>	<b>2.291,29</b>	<b>100</b>
Montagna . . . . .	37.043	175.000,73	7.508	41.808,84	1.760,61	23
Regione agraria 1 . . . . .	7.777	34.668,51	1.182	6.875,46	269,48	2
Regione agraria 2 . . . . .	6.087	20.018,27	457	1.558,79	237,86	11
Regione agraria 3 . . . . .	6.810	31.163,31	1.170	7.581,44	231,24	—
Regione agraria 4 . . . . .	7.999	42.712,37	3.768	21.388,92	768,66	1
Regione agraria 5 . . . . .	3.787	13.721,62	11	93,53	14,25	—
Regione agraria 6 . . . . .	4.580	32.716,65	920	4.310,70	239,12	9
Collina . . . . .	34.176	83.482,92	1.613	7.000,18	530,68	77
Regione agraria 7 . . . . .	4.109	11.358,04	408	1.275,97	193,03	73
Regione agraria 8 . . . . .	11.858	22.436,86	327	1.147,62	148,35	4
Regione agraria 9 . . . . .	11.556	29.536,17	229	1.025,72	73,12	—
Regione agraria 10 . . . . .	6.653	20.151,85	649	3.550,87	116,18	—
<b>SALERNO . . . . .</b>	<b>92.056</b>	<b>448.513,45</b>	<b>28.079</b>	<b>110.776,20</b>	<b>8.895,73</b>	<b>6.317</b>
Montagna . . . . .	14.465	135.300,21	4.137	18.976,00	899,93	143
Regione agraria 1 . . . . .	2.181	17.810,51	251	1.281,70	138,46	117
Regione agraria 2 . . . . .	3.424	22.290,19	1.496	5.923,52	321,03	4
Regione agraria 3 . . . . .	2.094	22.415,59	523	3.163,50	84,06	4
Regione agraria 4 . . . . .	2.526	25.049,02	687	3.010,97	126,04	1
Regione agraria 5 . . . . .	4.240	47.734,90	1.180	5.596,31	230,34	17
Collina . . . . .	60.685	266.556,44	21.225	82.604,78	6.751,63	3.520
Regione agraria 6 . . . . .	5.839	14.790,57	1.924	2.316,75	980,03	39
Regione agraria 7 . . . . .	14.146	65.111,35	5.183	24.293,03	1.067,75	626
Regione agraria 8 . . . . .	5.939	28.088,49	3.059	12.464,55	869,72	63
Regione agraria 9 . . . . .	9.695	49.262,62	2.307	7.763,94	537,92	5
Regione agraria 10 . . . . .	3.081	13.352,93	1.069	5.684,68	672,08	37
Regione agraria 11 . . . . .	3.533	20.476,41	906	6.907,88	395,95	78
Regione agraria 12 . . . . .	1.607	10.792,92	419	2.127,46	96,03	16
Regione agraria 13 . . . . .	8.087	19.481,50	3.740	7.750,05	1.369,02	2.344
Regione agraria 14 . . . . .	5.730	27.862,96	1.874	9.488,04	628,97	164
Regione agraria 15 . . . . .	3.028	17.336,69	744	3.808,40	134,16	148
Pianura . . . . .	16.906	46.656,80	2.717	9.195,42	1.244,17	2.654
Regione agraria 16 . . . . .	12.417	12.919,85	1.725	2.663,82	933,09	1.944
Regione agraria 17 . . . . .	4.489	33.736,95	992	6.531,60	311,08	710
<b>CAMPANIA . . . . .</b>	<b>342.717</b>	<b>1.221.259,17</b>	<b>76.030</b>	<b>274.403,92</b>	<b>31.173,63</b>	<b>12.756</b>
Montagna . . . . .	77.926	440.884,11	18.775	98.003,22	4.870,87	250
Collina . . . . .	188.689	610.521,12	48.424	151.264,48	21.430,81	8.781
Pianura . . . . .	76.102	169.853,94	8.831	25.136,22	4.871,95	3.725

per principali coltivazioni praticate e provincia

in ettari

E REGIONE AGRARIA

CHE PRATICANO LA COLTURA SPECIALIZZATA DI

Agrumi		Altre coltivazioni legnose agrarie					
		Totale				di cui olivo	
		Aziende	Superficie		Aziende	Superficie	
totale delle aziende	ad agrumi		totale delle aziende	ad altre coltivazioni legnose agrarie		totale delle aziende	ad olivo
202,28	40,12	9.711	29.228,20	5.852,08	8.208	25.305,48	4.642,77
134,55	28,89	5.676	17.348,38	3.196,21	4.536	14.857,43	2.282,94
23,44	2,46	963	4.018,77	470,51	697	3.468,54	422,61
10,00	5,34	921	4.657,39	288,22	915	4.602,39	284,56
101,11	21,09	3.792	8.672,22	2.437,48	2.924	6.786,50	1.575,77
67,73	11,23	4.035	11.879,82	2.655,87	3.672	10.448,05	2.359,88
36,57	8,90	3.587	9.458,45	2.363,58	3.282	8.505,35	2.131,88
31,16	2,33	448	2.421,37	292,29	390	1.942,70	227,95
<b>7.092,38</b>	<b>2.097,76</b>	<b>27.558</b>	<b>44.933,30</b>	<b>25.911,22</b>	<b>3.923</b>	<b>7.495,75</b>	<b>2.347,33</b>
5.899,84	1.770,01	16.721	25.004,05	13.879,46	3.664	6.869,17	2.220,88
46,38	5,95	1.840	3.237,83	2.648,26	226	692,48	169,13
2.258,51	568,17	9.571	13.524,08	8.338,21	70	333,87	44,74
3.159,56	1.089,82	4.460	7.235,47	2.579,58	2.847	5.128,68	1.745,40
435,39	106,07	850	1.006,67	313,41	521	714,14	261,61
1.192,54	327,75	10.837	19.929,25	12.031,76	259	626,58	126,45
334,14	39,61	5.026	11.621,97	7.047,86	2	0,34	0,11
94,99	14,94	966	2.008,75	956,37	—	—	—
763,41	273,20	4.845	6.298,53	4.027,53	257	626,24	126,34
<b>558,77</b>	<b>46,92</b>	<b>8.240</b>	<b>26.727,42</b>	<b>9.170,22</b>	<b>2.223</b>	<b>9.754,09</b>	<b>1.337,81</b>
172,17	11,02	4.058	15.445,52	4.033,82	1.314	6.662,43	812,93
14,50	2,55	1.246	4.132,14	743,54	356	1.546,26	315,44
135,05	5,55	1.969	6.064,95	2.828,08	184	749,93	114,62
—	—	113	1.201,10	55,78	75	665,71	32,97
2,00	0,18	115	1.987,97	52,36	98	1.789,67	45,20
—	—	57	526,66	87,11	46	403,79	40,30
20,62	2,74	558	1.532,70	266,95	555	1.507,07	264,40
386,60	35,90	4.182	11.281,90	5.136,40	909	3.091,66	524,88
366,63	34,01	2.274	5.217,12	3.379,98	557	1.499,28	384,13
19,97	1,89	1.324	3.446,17	1.208,90	93	188,02	32,87
—	—	450	1.668,25	485,70	136	517,18	57,61
—	—	134	950,36	61,82	123	887,18	50,27
<b>27.432,48</b>	<b>3.564,02</b>	<b>40.486</b>	<b>176.520,37</b>	<b>34.049,25</b>	<b>31.060</b>	<b>146.911,11</b>	<b>24.167,93</b>
912,45	88,60	6.385	29.803,64	4.162,02	5.553	27.253,87	2.910,47
808,27	82,69	1.422	4.764,09	1.883,94	654	2.510,34	719,91
13,19	1,11	764	3.805,50	529,45	759	3.787,74	525,91
31,88	1,27	1.109	6.665,26	525,07	1.103	6.649,16	514,41
2,00	0,15	1.239	4.595,26	493,83	1.237	4.569,93	492,46
57,11	3,38	1.851	9.973,53	729,73	1.800	9.736,70	657,78
15.182,17	1.312,12	29.241	125.260,57	25.318,63	24.589	112.073,43	20.054,68
155,39	12,39	1.133	4.419,12	1.133,78	354	2.257,17	320,10
3.727,11	234,42	8.901	36.969,25	7.221,30	8.243	34.777,94	6.244,86
340,65	14,41	3.386	13.534,22	2.150,87	3.102	12.460,76	1.691,41
17,37	2,09	1.990	6.833,54	834,36	1.977	6.795,30	818,12
300,85	15,60	1.776	8.725,98	3.183,98	1.485	7.672,48	2.394,16
1.910,95	31,71	1.789	11.414,03	2.187,71	1.560	10.603,72	1.674,92
60,89	4,46	1.078	5.457,60	928,13	1.061	5.416,35	901,94
6.280,33	904,05	2.653	6.803,85	1.198,02	961	3.274,44	416,86
1.292,51	47,47	4.353	20.672,06	4.473,38	3.806	18.632,61	3.745,87
1.096,12	45,52	2.182	10.430,92	2.007,10	2.040	10.182,66	1.846,44
11.337,86	2.163,30	4.860	21.456,16	4.568,60	918	7.583,81	1.202,78
2.400,66	1.001,69	3.059	4.140,23	1.505,05	252	855,62	135,91
8.937,20	1.161,61	1.801	17.315,93	3.063,55	666	6.728,19	1.066,87
<b>39.315,65</b>	<b>6.477,99</b>	<b>95.247</b>	<b>323.054,66</b>	<b>86.705,51</b>	<b>51.389</b>	<b>219.148,29</b>	<b>38.753,07</b>
1.228,11	131,73	16.468	63.682,14	11.776,22	11.695	49.723,29	6.303,38
22.893,00	3.355,18	59.677	200.762,64	53.017,02	37.587	156.013,73	29.953,76
15.194,54	2.991,08	19.102	58.609,88	21.912,27	2.107	13.411,27	2.495,93

Segue TAV. 8 — Aziende con coltivazioni legnose agrarie,  
Superficie

Segue B - PER ZONA ALTIMETRICA

PROVINCIE E REGIONI ZONE ALTIMETRICHE E REGIONI AGRARIE	T O T A L E		A Z I E N D E			
	Aziende	Superficie	Aziende	Vite		Aziende
				Superficie		
				totale delle aziende	a vite	
<b>L'AQUILA (Montagna)</b> . . . . .	<b>52.730</b>	<b>456.870,26</b>	<b>25.299</b>	<b>78.818,04</b>	<b>5.626,27</b>	—
Regione agraria 1 . . . . .	2.168	15.750,71	574	3.089,87	72,88	—
Regione agraria 2 . . . . .	9.490	80.697,58	5.181	14.105,26	684,40	—
Regione agraria 3 . . . . .	1.355	18.823,62	601	2.283,49	138,81	—
Regione agraria 4 . . . . .	2.588	24.936,70	2.021	10.330,31	361,72	—
Regione agraria 5 . . . . .	884	16.451,38	102	382,03	16,91	—
Regione agraria 6 . . . . .	2.839	21.819,60	2.256	7.950,51	447,82	—
Regione agraria 7 . . . . .	4.614	43.947,86	2.144	10.497,72	399,08	—
Regione agraria 8 . . . . .	9.233	40.158,52	4.197	12.190,34	932,18	—
Regione agraria 9 . . . . .	7.566	34.041,85	5.567	10.171,26	2.064,31	—
Regione agraria 10 . . . . .	5.086	38.729,67	743	2.516,33	177,22	—
Regione agraria 11 . . . . .	2.497	35.500,88	1.444	3.886,80	229,38	—
Regione agraria 12 . . . . .	1.120	21.498,68	443	1.243,87	96,58	—
Regione agraria 13 . . . . .	1.532	26.804,92	26	170,25	4,98	—
Regione agraria 14 . . . . .	1.758	37.708,29	—	—	—	—
<b>TERAMO</b> . . . . .	<b>27.443</b>	<b>176.702,96</b>	<b>11.696</b>	<b>74.400,40</b>	<b>3.075,48</b>	—
Montagna . . . . .	<b>6.187</b>	<b>71.141,21</b>	<b>1.608</b>	<b>9.657,24</b>	<b>185,79</b>	—
Regione agraria 1 . . . . .	2.530	40.513,37	310	2.844,26	54,94	—
Regione agraria 2 . . . . .	3.607	30.627,84	1.298	6.812,98	140,85	—
Collina . . . . .	<b>21.306</b>	<b>105.561,75</b>	<b>10.088</b>	<b>64.743,16</b>	<b>2.879,69</b>	—
Regione agraria 3 . . . . .	6.094	31.798,12	1.417	10.946,97	278,08	—
Regione agraria 4 . . . . .	3.877	20.242,22	2.770	16.387,53	480,07	—
Regione agraria 5 . . . . .	6.527	26.184,39	2.435	13.997,12	819,00	—
Regione agraria 6 . . . . .	4.808	27.337,02	3.466	23.411,54	1.302,54	—
<b>PESCARA</b> . . . . .	<b>23.504</b>	<b>109.447,09</b>	<b>13.347</b>	<b>62.888,98</b>	<b>3.404,63</b>	—
Montagna . . . . .	<b>6.423</b>	<b>40.741,57</b>	<b>3.284</b>	<b>13.191,91</b>	<b>752,57</b>	—
Regione agraria 1 . . . . .	2.900	16.947,80	1.520	7.018,36	253,29	—
Regione agraria 2 . . . . .	2.042	7.583,88	1.120	2.797,98	427,08	—
Regione agraria 3 . . . . .	1.481	16.209,89	644	3.375,57	72,20	—
Collina . . . . .	<b>17.081</b>	<b>68.705,52</b>	<b>10.063</b>	<b>49.697,07</b>	<b>2.652,06</b>	—
Regione agraria 4 . . . . .	4.672	21.723,14	2.303	14.229,76	467,10	—
Regione agraria 5 . . . . .	5.371	20.166,01	3.277	13.876,06	851,63	—
Regione agraria 6 . . . . .	7.038	26.816,37	4.483	21.591,25	1.333,33	—
<b>CHIETI</b> . . . . .	<b>58.725</b>	<b>234.353,97</b>	<b>38.661</b>	<b>150.961,93</b>	<b>17.014,29</b>	<b>185</b>
Montagna . . . . .	<b>10.597</b>	<b>69.772,61</b>	<b>6.167</b>	<b>26.007,69</b>	<b>1.161,60</b>	<b>3</b>
Regione agraria 1 . . . . .	3.084	27.138,82	1.667	6.339,90	255,98	2
Regione agraria 2 . . . . .	3.119	18.385,35	1.420	5.968,64	322,98	—
Regione agraria 3 . . . . .	4.394	24.248,44	3.080	13.699,15	582,64	1
Collina . . . . .	<b>48.128</b>	<b>164.581,36</b>	<b>32.494</b>	<b>124.954,24</b>	<b>15.852,69</b>	<b>182</b>
Regione agraria 4 . . . . .	8.777	32.440,86	5.307	22.463,00	871,09	1
Regione agraria 5 . . . . .	5.493	25.093,29	3.746	17.911,70	936,22	2
Regione agraria 6 . . . . .	8.705	23.305,46	6.225	20.059,43	2.884,47	16
Regione agraria 7 . . . . .	11.663	32.128,18	9.473	27.802,22	8.658,67	140
Regione agraria 8 . . . . .	13.490	51.613,57	7.743	36.717,89	2.502,24	23
<b>CAMPOBASSO</b> . . . . .	<b>63.283</b>	<b>390.680,76</b>	<b>32.367</b>	<b>183.647,15</b>	<b>7.485,37</b>	—
Montagna . . . . .	<b>35.406</b>	<b>213.184,38</b>	<b>19.088</b>	<b>97.154,98</b>	<b>4.101,72</b>	—
Regione agraria 1 . . . . .	6.163	42.649,62	2.395	12.038,11	606,49	—
Regione agraria 2 . . . . .	6.469	34.620,36	4.435	22.951,36	881,97	—
Regione agraria 3 . . . . .	3.384	22.330,97	1.050	5.164,55	172,41	—
Regione agraria 4 . . . . .	7.004	44.888,22	3.867	17.780,71	679,71	—
Regione agraria 5 . . . . .	9.034	46.201,97	5.989	32.077,86	1.534,30	—
Regione agraria 6 . . . . .	3.352	22.493,24	1.352	7.142,39	226,84	—
Collina . . . . .	<b>27.877</b>	<b>177.496,38</b>	<b>13.279</b>	<b>86.492,17</b>	<b>3.383,65</b>	—
Regione agraria 7 . . . . .	6.877	42.379,06	3.772	23.269,81	849,67	—
Regione agraria 8 . . . . .	4.756	29.664,49	1.239	9.683,51	331,49	—
Regione agraria 9 . . . . .	4.161	24.530,70	1.985	9.175,48	425,79	—
Regione agraria 10 . . . . .	5.423	30.657,14	3.074	17.525,84	706,97	—
Regione agraria 11 . . . . .	6.660	50.264,99	3.209	26.837,53	1.069,73	—
<b>ABRUZZI E MOLISE</b> . . . . .	<b>225.685</b>	<b>1.368.055,04</b>	<b>121.370</b>	<b>550.716,50</b>	<b>36.606,04</b>	<b>185</b>
Montagna . . . . .	<b>111.293</b>	<b>851.710,03</b>	<b>55.446</b>	<b>224.829,86</b>	<b>11.837,95</b>	<b>3</b>
Collina . . . . .	<b>114.392</b>	<b>516.345,01</b>	<b>65.924</b>	<b>325.886,64</b>	<b>24.768,09</b>	<b>182</b>

per principali coltivazioni praticate e provincia

in ettari

E REGIONE AGRARIA

CHE PRATICANO LA COLTURA SPECIALIZZATA DI

Agrumi		Altre coltivazioni legnose agrarie					
Superficie		Totale			di cui olivo		
totale delle aziende	ad agrumi	Aziende	Superficie		Aziende	Superficie	
			totale delle aziende	ad altre coltivazioni legnose agrarie		totale delle aziende	ad olivo
—	—	4.803	41.762,86	1.892,20	3.994	18.599,64	1.353,06
—	—	12	144,56	6,87	2	5,50	0,15
—	—	230	19.863,29	104,13	6	24,22	8,89
—	—	693	2.443,69	331,10	629	2.302,48	227,93
—	—	906	5.539,18	346,06	839	5.213,57	236,75
—	—	53	181,82	16,70	—	—	—
—	—	10	147,80	5,27	4	119,19	2,19
—	—	63	1.221,01	74,60	2	114,05	0,35
—	—	57	345,40	31,63	2	2,95	0,35
—	—	2.127	4.560,68	615,18	2.004	4.222,64	570,51
—	—	204	5.670,91	234,16	198	5.657,36	229,50
—	—	44	200,30	16,35	25	98,99	4,65
—	—	364	1.282,10	104,84	281	792,99	71,57
—	—	6	73,59	0,72	1	43,00	0,12
—	—	34	88,53	4,59	1	2,70	0,10
—	—	343	2.885,82	219,40	187	1.612,11	114,02
—	—	13	119,15	4,12	10	93,75	2,45
—	—	2	25,70	0,60	2	25,70	0,60
—	—	11	93,45	3,52	8	68,05	1,85
—	—	830	2.766,67	215,28	177	1.518,36	111,57
—	—	68	604,92	31,40	53	471,48	24,06
—	—	73	774,30	51,76	56	480,30	32,34
—	—	75	458,42	62,71	32	267,94	31,99
—	—	114	929,03	69,41	36	298,64	23,18
—	—	2.766	12.639,62	2.165,01	1.800	7.402,49	1.416,77
—	—	621	2.441,27	359,29	576	2.335,96	328,52
—	—	177	791,61	47,83	172	765,43	39,95
—	—	441	1.638,00	310,00	402	1.563,87	288,31
—	—	3	11,66	1,46	2	6,66	0,26
—	—	2.145	10.198,35	1.805,72	1.224	5.066,53	1.088,25
—	—	659	3.069,08	977,19	547	2.090,76	775,11
—	—	543	2.347,60	181,88	457	1.830,57	124,41
—	—	943	4.781,67	646,65	220	1.145,20	188,73
623,53	47,70	4.697	20.458,72	1.892,29	3.976	17.997,01	1.650,51
7,45	0,15	1.311	4.134,05	392,32	1.303	4.076,79	381,70
2,95	0,05	843	1.764,74	165,61	842	1.763,92	164,92
—	—	235	1.121,59	153,05	232	1.104,97	146,30
4,50	0,10	233	1.247,72	73,66	229	1.207,90	70,48
616,08	47,55	3.386	16.324,67	1.499,97	2.673	13.920,22	1.268,81
3,38	0,25	917	3.855,99	373,09	888	3.780,46	357,40
5,99	0,33	501	2.649,90	173,60	491	2.598,35	170,41
50,58	4,69	695	2.447,75	248,07	173	704,38	81,08
452,83	34,60	390	1.552,01	173,01	299	1.268,19	157,65
103,30	7,68	883	5.819,02	532,20	822	5.568,84	502,27
—	—	10.132	71.368,22	6.212,36	9.952	69.425,56	6.091,81
—	—	2.163	13.842,72	834,07	2.077	12.666,77	774,86
—	—	283	1.645,54	98,67	272	1.550,97	94,87
—	—	395	3.170,79	156,97	385	3.080,97	146,48
—	—	491	2.520,93	191,96	484	2.468,48	184,68
—	—	680	3.681,08	295,84	670	3.355,05	278,52
—	—	274	2.485,67	83,09	243	2.002,70	65,94
—	—	40	338,71	7,54	23	208,60	4,37
—	—	7.969	57.525,50	5.378,29	7.875	56.758,79	5.316,95
—	—	2.024	13.572,80	1.306,34	2.005	13.456,90	1.295,46
—	—	1.754	14.189,69	1.160,27	1.735	13.898,27	1.144,70
—	—	1.289	7.402,35	1.025,45	1.277	7.308,47	1.020,52
—	—	1.117	8.011,06	466,97	1.103	7.870,78	456,50
—	—	1.785	14.349,60	1.419,26	1.755	14.224,37	1.399,77
623,53	47,70	22.741	149.115,24	12.381,26	19.909	115.036,81	10.626,17
7,45	0,15	8.911	62.300,05	3.482,00	7.960	37.772,91	2.840,59
616,08	47,55	13.830	86.815,19	8.899,26	11.949	77.263,90	7.785,58



## Segue Tav. 8 — Aziende con coltivazioni legnose agrarie,

Superficie

Segue B - PER ZONA ALTIMETRICA

PROVINCIE E REGIONI ZONE ALTIMETRICHE E REGIONI AGRARIE	T O T A L E		A Z I E N D E			
	Aziende	Superficie	Aziende	Vite		Aziende
				Superficie		
				totale delle aziende	a vite	
<b>FOGGIA</b> . . . . .	<b>77.826</b>	<b>649.159,56</b>	<b>32.403</b>	<b>262.666,79</b>	<b>36.810,49</b>	<b>1.020</b>
Montagna (Regione agraria 1) . . . . .	<b>6.434</b>	<b>28.971,56</b>	<b>2.067</b>	<b>8.157,79</b>	<b>449,97</b>	<b>1</b>
Collina . . . . .	<b>28.514</b>	<b>274.106,65</b>	<b>6.939</b>	<b>71.604,76</b>	<b>3.755,13</b>	<b>981</b>
Regione agraria 2 . . . . .	3.223	51.603,14	461	8.207,45	343,88	5
Regione agraria 3 . . . . .	7.985	58.856,02	2.720	24.897,51	916,92	—
Regione agraria 4 . . . . .	7.744	75.637,46	2.872	29.956,39	1.744,10	2
Regione agraria 5 . . . . .	9.562	88.010,03	886	8.543,41	750,23	974
Pianura . . . . .	<b>42.878</b>	<b>346.081,35</b>	<b>23.397</b>	<b>182.904,24</b>	<b>32.605,39</b>	<b>38</b>
Regione agraria 6 . . . . .	12.563	77.707,28	8.918	47.826,74	12.408,63	3
Regione agraria 7 . . . . .	3.813	47.120,89	1.025	11.469,63	1.096,54	6
Regione agraria 8 . . . . .	6.392	94.932,46	3.425	57.375,18	4.297,38	4
Regione agraria 9 . . . . .	8.075	53.533,87	3.955	23.012,06	5.536,89	6
Regione agraria 10 . . . . .	12.026	72.573,92	6.070	43.155,13	9.260,45	19
Regione agraria 11 . . . . .	9	212,93	4	65,50	5,50	—
<b>BARI</b> . . . . .	<b>134.643</b>	<b>489.502,17</b>	<b>50.567</b>	<b>254.232,59</b>	<b>67.811,40</b>	<b>446</b>
Collina . . . . .	<b>89.489</b>	<b>388.084,52</b>	<b>34.472</b>	<b>207.765,54</b>	<b>49.631,10</b>	<b>197</b>
Regione agraria 1 . . . . .	21.317	73.488,74	9.072	51.809,94	18.369,21	74
Regione agraria 2 . . . . .	5.131	39.780,04	1.923	13.948,32	2.081,82	15
Regione agraria 3 . . . . .	19.472	66.385,09	5.349	35.985,54	9.300,49	29
Regione agraria 4 . . . . .	9.494	80.402,66	4.369	39.050,67	3.015,27	8
Regione agraria 5 . . . . .	11.530	56.777,27	3.992	22.795,95	4.040,98	10
Regione agraria 6 . . . . .	22.545	71.250,72	9.767	44.175,12	12.823,33	61
Pianura . . . . .	<b>45.154</b>	<b>101.417,65</b>	<b>16.095</b>	<b>46.467,05</b>	<b>18.180,30</b>	<b>249</b>
Regione agraria 7 . . . . .	18.673	39.660,82	6.488	18.745,66	8.670,88	86
Regione agraria 8 . . . . .	14.582	27.555,05	4.930	13.202,68	3.928,59	77
Regione agraria 9 . . . . .	11.899	34.201,78	4.677	14.518,71	5.580,83	86
<b>TARANTO</b> . . . . .	<b>44.973</b>	<b>227.007,52</b>	<b>28.125</b>	<b>146.408,09</b>	<b>49.930,52</b>	<b>1.175</b>
Collina . . . . .	<b>16.764</b>	<b>102.149,80</b>	<b>10.365</b>	<b>61.882,07</b>	<b>12.699,85</b>	<b>239</b>
Regione agraria 1 . . . . .	6.644	54.290,47	2.505	27.796,39	2.456,35	217
Regione agraria 2 . . . . .	10.120	47.859,33	7.860	33.585,68	10.243,50	22
Pianura . . . . .	<b>28.209</b>	<b>124.857,72</b>	<b>17.760</b>	<b>85.026,02</b>	<b>37.230,67</b>	<b>936</b>
Regione agraria 3 . . . . .	5.633	34.862,08	2.412	14.732,71	2.994,78	786
Regione agraria 4 . . . . .	9.702	45.423,39	5.755	30.858,64	14.241,98	88
Regione agraria 5 . . . . .	12.874	44.572,25	9.593	39.434,67	19.993,91	62
<b>BRINDISI</b> . . . . .	<b>43.819</b>	<b>164.697,98</b>	<b>22.984</b>	<b>106.569,94</b>	<b>41.224,51</b>	<b>468</b>
Collina (Regione agraria 1). . . . .	<b>15.676</b>	<b>54.102,14</b>	<b>8.240</b>	<b>26.093,18</b>	<b>6.252,22</b>	<b>124</b>
Pianura . . . . .	<b>28.143</b>	<b>110.595,84</b>	<b>14.744</b>	<b>80.476,76</b>	<b>34.972,29</b>	<b>344</b>
Regione agraria 2 . . . . .	13.410	47.009,10	4.728	26.391,37	7.224,61	175
Regione agraria 3 . . . . .	14.733	63.586,74	10.016	54.085,39	27.747,68	169
<b>LECCE (Pianura)</b> . . . . .	<b>83.080</b>	<b>253.122,57</b>	<b>29.909</b>	<b>122.933,83</b>	<b>51.048,21</b>	<b>1.390</b>
Regione agraria 1 . . . . .	12.309	36.743,03	8.555	31.241,08	16.052,18	244
Regione agraria 2 . . . . .	11.071	55.739,47	1.790	11.737,49	3.327,04	339
Regione agraria 3 . . . . .	10.496	29.453,73	6.588	22.666,69	9.539,59	113
Regione agraria 4 . . . . .	14.584	44.000,38	4.299	18.424,24	7.639,00	309
Regione agraria 5 . . . . .	8.156	24.302,18	690	4.864,72	668,62	91
Regione agraria 6 . . . . .	11.330	27.992,75	6.064	22.547,42	11.508,13	193
Regione agraria 7 . . . . .	15.134	34.891,03	1.923	11.452,19	2.313,65	101
<b>PUGLIA</b> . . . . .	<b>384.341</b>	<b>1.783.489,80</b>	<b>163.988</b>	<b>892.811,24</b>	<b>246.825,13</b>	<b>4.499</b>
Montagna . . . . .	6.434	28.971,56	2.067	8.157,79	449,97	1
Collina . . . . .	150.443	818.443,11	60.016	366.845,55	72.338,30	1.541
Pianura . . . . .	227.464	936.075,13	101.905	517.807,90	174.036,86	2.957
<b>POTENZA</b> . . . . .	<b>71.039</b>	<b>588.561,27</b>	<b>34.072</b>	<b>227.996,82</b>	<b>12.366,59</b>	<b>92</b>
Montagna . . . . .	<b>47.515</b>	<b>409.275,90</b>	<b>21.381</b>	<b>149.143,92</b>	<b>4.918,04</b>	<b>62</b>
Regione agraria 1 . . . . .	8.815	65.804,93	4.727	29.278,45	1.031,71	2
Regione agraria 2 . . . . .	6.391	54.174,43	3.885	26.092,76	930,83	1
Regione agraria 3 . . . . .	4.976	42.450,34	1.787	13.464,49	475,13	2
Regione agraria 4 . . . . .	3.145	37.040,30	1.533	14.168,16	331,88	4
Regione agraria 5 . . . . .	4.975	46.511,81	1.956	13.919,63	453,02	5
Regione agraria 6 . . . . .	4.428	49.779,21	1.786	19.027,62	362,17	5
Regione agraria 7 . . . . .	8.266	62.320,39	3.100	16.898,96	629,45	—
Regione agraria 8 . . . . .	4.373	35.284,18	2.200	14.104,76	609,58	1
Regione agraria 9 . . . . .	2.146	15.910,31	407	2.189,09	94,27	42

per principali coltivazioni praticate e provincia

in ettari

E REGIONE AGRARIA

CHE PRATICANO LA COLTURA SPECIALIZZATA DI

Agrumi		Altre coltivazioni legnose agrarie					
Superficie		Aziende	Totale		di cui olivo		
totale delle aziende	ad agrumi		Superficie	Aziende	Superficie	Aziende	
			totale delle aziende	ad altre coltivazioni legnose agrarie		totale delle aziende	ad olivo
<b>7.995,21</b>	<b>853,77</b>	<b>22.051</b>	<b>199.105,87</b>	<b>40.385,18</b>	<b>9.128</b>	<b>183.906,92</b>	<b>33.711,84</b>
2,35	0,09	425	1.857,80	135,71	382	1.707,35	127,08
<b>7.779,91</b>	<b>792,84</b>	<b>10.509</b>	<b>92.220,79</b>	<b>16.693,19</b>	<b>9.430</b>	<b>85.808,96</b>	<b>13.969,72</b>
59,14	5,70	800	15.120,47	2.553,36	487	12.502,54	1.895,50
—	—	1.783	15.892,77	1.087,19	1.766	15.836,58	1.070,04
1,70	0,55	2.296	24.211,59	2.198,70	2.263	23.188,81	2.085,18
7.719,07	786,59	5.630	36.995,96	10.853,94	4.914	34.281,03	8.919,00
<b>212,95</b>	<b>60,84</b>	<b>11.117</b>	<b>105.027,28</b>	<b>23.556,28</b>	<b>9.316</b>	<b>96.390,61</b>	<b>19.615,04</b>
15,37	1,91	3.715	32.962,82	5.893,50	3.669	32.485,50	5.723,40
50,14	15,32	483	6.949,30	1.544,02	357	6.317,36	1.441,19
24,34	9,95	917	22.886,31	2.427,01	826	20.922,28	2.235,33
17,44	4,35	3.002	18.927,73	5.755,51	2.016	15.814,18	3.723,63
105,66	29,31	2.999	23.300,37	7.935,64	2.448	20.851,29	6.491,49
—	—	1	0,75	0,60	—	—	—
<b>2.973,45</b>	<b>452,28</b>	<b>89.975</b>	<b>285.884,36</b>	<b>168.756,99</b>	<b>66.525</b>	<b>231.293,19</b>	<b>113.780,52</b>
<b>1.549,43</b>	<b>250,43</b>	<b>53.430</b>	<b>192.669,70</b>	<b>98.350,34</b>	<b>36.995</b>	<b>148.708,59</b>	<b>60.328,42</b>
224,76	77,48	15.412	52.269,52	27.263,29	10.589	41.314,55	17.879,69
506,43	28,26	1.500	8.114,54	2.253,40	864	6.110,74	1.340,95
248,18	42,20	17.587	55.321,32	35.259,07	13.269	44.860,26	23.187,49
187,88	10,99	655	9.498,03	637,66	533	6.776,68	443,49
92,17	21,99	3.239	17.730,84	5.216,98	1.840	11.958,23	2.387,59
290,01	69,51	15.037	49.735,45	27.719,94	9.900	37.688,13	15.089,21
<b>1.424,02</b>	<b>201,85</b>	<b>36.545</b>	<b>93.214,66</b>	<b>70.408,65</b>	<b>29.530</b>	<b>82.584,60</b>	<b>58.452,10</b>
238,74	89,24	14.074	35.308,62	27.420,35	11.537	31.939,24	21.909,48
280,96	64,42	13.130	26.485,38	21.761,57	10.412	22.372,05	14.011,94
904,32	48,19	9.341	31.420,66	21.224,73	7.581	28.273,31	17.530,68
<b>19.767,65</b>	<b>1.728,70</b>	<b>21.894</b>	<b>133.904,68</b>	<b>46.296,08</b>	<b>17.143</b>	<b>116.658,27</b>	<b>38.278,40</b>
<b>9.475,80</b>	<b>344,47</b>	<b>6.067</b>	<b>46.223,78</b>	<b>10.367,50</b>	<b>3.878</b>	<b>34.587,76</b>	<b>7.104,98</b>
9.369,14	330,74	3.606	30.407,55	7.818,90	2.908	26.034,01	5.622,87
106,66	13,73	2.461	15.816,23	2.548,60	970	8.553,75	1.482,11
<b>10.291,85</b>	<b>1.384,23</b>	<b>15.827</b>	<b>87.680,90</b>	<b>35.928,58</b>	<b>13.265</b>	<b>82.070,51</b>	<b>31.178,42</b>
5.742,15	1.112,96	3.769	25.820,82	11.201,37	2.977	23.631,56	8.963,89
3.749,52	228,67	4.073	29.877,87	11.863,72	3.379	28.271,03	10.791,84
800,18	42,60	7.985	31.982,21	12.863,49	6.909	30.167,92	11.417,69
<b>7.630,95</b>	<b>393,27</b>	<b>31.765</b>	<b>135.548,94</b>	<b>67.541,44</b>	<b>27.880</b>	<b>129.514,97</b>	<b>58.717,98</b>
<b>2.524,31</b>	<b>120,13</b>	<b>11.728</b>	<b>47.787,85</b>	<b>26.694,20</b>	<b>9.485</b>	<b>44.630,56</b>	<b>22.090,89</b>
<b>5.106,64</b>	<b>273,14</b>	<b>20.037</b>	<b>87.761,09</b>	<b>40.847,24</b>	<b>18.395</b>	<b>84.884,41</b>	<b>36.627,09</b>
1.603,58	137,39	11.332	42.684,43	24.744,37	9.939	41.047,91	21.194,58
3.503,06	135,75	8.705	45.076,66	16.102,87	8.456	43.836,50	15.432,51
<b>14.696,55</b>	<b>484,45</b>	<b>49.442</b>	<b>173.643,56</b>	<b>73.816,30</b>	<b>46.851</b>	<b>167.429,68</b>	<b>71.739,80</b>
2.207,99	82,74	6.354	24.111,27	8.275,47	5.976	23.115,39	8.005,92
4.287,95	138,53	7.381	37.880,13	18.475,87	7.084	36.568,19	18.144,89
854,30	22,08	5.382	18.150,05	5.836,48	4.983	17.518,88	5.644,03
3.245,66	90,10	6.218	26.337,01	9.562,45	5.536	24.399,38	9.184,44
1.280,13	21,19	5.345	17.762,43	6.966,27	5.168	17.546,97	6.852,01
1.962,89	95,44	7.445	20.694,94	10.611,44	7.242	20.515,99	10.424,64
857,63	34,37	11.317	28.707,73	14.088,32	10.862	27.764,88	13.483,87
<b>53.063,81</b>	<b>3.912,47</b>	<b>215.127</b>	<b>928.087,41</b>	<b>396.795,99</b>	<b>177.527</b>	<b>828.803,03</b>	<b>316.228,54</b>
2,35	0,09	425	1.857,80	135,71	382	1.707,35	127,08
21.329,45	1.507,87	81.734	378.902,12	152.105,23	59.788	313.735,87	103.494,01
31.732,01	2.404,51	132.968	547.327,49	244.555,05	117.357	513.359,81	212.607,45
<b>1.301,02</b>	<b>37,66</b>	<b>11.442</b>	<b>93.637,09</b>	<b>7.503,46</b>	<b>10.863</b>	<b>88.212,31</b>	<b>6.859,39</b>
<b>725,09</b>	<b>26,32</b>	<b>4.477</b>	<b>43.380,38</b>	<b>1.957,55</b>	<b>4.283</b>	<b>41.066,15</b>	<b>1.841,21</b>
25,80	0,32	250	2.504,20	81,48	214	2.359,84	68,22
40,65	2,00	108	1.606,25	72,97	51	800,97	37,73
27,29	0,55	569	3.404,37	233,12	562	3.367,42	226,23
22,92	1,87	437	4.706,08	178,75	415	4.148,68	153,13
64,04	2,50	166	1.895,69	62,90	127	1.444,32	49,66
23,55	1,48	1.091	16.373,96	508,18	1.084	16.196,91	500,79
—	—	119	1.347,05	44,64	106	1.256,65	35,91
11,28	0,33	1.089	8.887,63	412,83	1.087	8.867,13	410,71
509,56	17,27	648	2.655,15	362,68	637	2.624,23	358,83

## Segue Tav. 8 — Aziende con coltivazioni legnose agrarie,

Superficie

Segue B - PER ZONA ALTIMETRICA

PROVINCIE E REGIONI ZONE ALTIMETRICHE E REGIONI AGRARIE	T O T A L E		A Z I E N D E			
	Aziende	Superficie	Aziende	Vite		Aziende
				Superficie		
				totale delle aziende	a vite	
<b>segue POTENZA</b>						
Collina . . . . .	<b>23.524</b>	<b>179.285,37</b>	<b>12.691</b>	<b>78.852,90</b>	<b>7.448,55</b>	<b>30</b>
Regione agraria 10 . . . . .	8.317	42.774,47	4.872	18.420,35	3.151,99	1
Regione agraria 11 . . . . .	4.877	41.327,71	2.672	20.868,06	2.402,12	6
Regione agraria 12 . . . . .	6.402	67.124,70	3.825	30.307,22	1.464,57	2
Regione agraria 13 . . . . .	3.928	28.058,49	1.322	9.257,27	429,87	21
<b>MATERA . . . . .</b>	<b>29.519</b>	<b>314.728,04</b>	<b>10.130</b>	<b>107.928,50</b>	<b>4.864,39</b>	<b>1.361</b>
Montagna (Regione agraria 1) . . . . .	<b>1.543</b>	<b>17.102,17</b>	<b>531</b>	<b>3.309,22</b>	<b>112,58</b>	<b>1</b>
Collina . . . . .	<b>20.195</b>	<b>224.434,42</b>	<b>7.341</b>	<b>79.804,98</b>	<b>3.267,62</b>	<b>588</b>
Regione agraria 2 . . . . .	2.141	25.346,00	1.113	13.708,54	561,74	—
Regione agraria 3 . . . . .	5.352	45.253,59	3.017	19.887,66	1.088,37	4
Regione agraria 4 . . . . .	2.840	34.675,18	545	9.822,48	527,22	12
Regione agraria 5 . . . . .	3.013	44.436,34	958	17.090,80	363,61	6
Regione agraria 6 . . . . .	3.065	39.456,15	872	10.499,04	392,42	32
Regione agraria 7 . . . . .	3.784	35.267,16	836	8.796,46	334,26	534
Pianura (Regione agraria 8) . . . . .	<b>7.781</b>	<b>73.191,45</b>	<b>2.258</b>	<b>24.814,30</b>	<b>1.484,19</b>	<b>772</b>
<b>BASILICATA . . . . .</b>	<b>100.558</b>	<b>903.289,31</b>	<b>44.202</b>	<b>335.925,32</b>	<b>17.230,98</b>	<b>1.453</b>
Montagna . . . . .	49.058	426.378,07	21.912	152.453,14	5.030,62	63
Collina . . . . .	43.719	403.719,79	20.032	158.657,88	10.716,17	618
Pianura . . . . .	7.781	73.191,45	2.258	24.814,30	1.484,19	772
<b>COSENZA . . . . .</b>	<b>97.323</b>	<b>621.628,32</b>	<b>25.506</b>	<b>143.524,47</b>	<b>8.385,70</b>	<b>5.598</b>
Montagna . . . . .	<b>47.245</b>	<b>340.526,29</b>	<b>11.896</b>	<b>63.978,60</b>	<b>3.195,55</b>	<b>2.617</b>
Regione agraria 1 . . . . .	3.527	27.917,57	541	3.484,63	184,37	—
Regione agraria 2 . . . . .	4.451	38.851,05	2.103	8.904,03	574,75	10
Regione agraria 3 . . . . .	6.792	56.478,76	1.922	20.325,87	531,91	20
Regione agraria 4 . . . . .	4.487	70.704,11	691	4.249,60	249,74	10
Regione agraria 5 . . . . .	5.922	27.107,35	852	5.272,55	224,79	33
Regione agraria 6 . . . . .	5.376	34.530,45	672	3.140,13	205,63	6
Regione agraria 7 . . . . .	5.673	39.432,43	2.163	7.089,81	564,21	681
Regione agraria 8 . . . . .	5.511	20.531,39	2.499	9.239,92	555,88	1.699
Regione agraria 9 . . . . .	5.506	24.973,18	553	2.267,06	104,27	158
Collina . . . . .	<b>43.655</b>	<b>246.814,29</b>	<b>12.766</b>	<b>73.395,45</b>	<b>4.779,02</b>	<b>1.917</b>
Regione agraria 10 . . . . .	2.858	25.103,20	991	6.985,20	209,49	4
Regione agraria 11 . . . . .	4.268	28.764,06	1.774	6.992,52	980,27	127
Regione agraria 12 . . . . .	10.476	44.801,04	3.374	17.399,82	859,35	43
Regione agraria 13 . . . . .	5.460	27.636,00	1.831	11.830,13	628,78	125
Regione agraria 14 . . . . .	5.823	22.015,95	1.563	7.603,81	608,12	8
Regione agraria 15 . . . . .	2.797	22.552,87	385	4.211,17	158,90	44
Regione agraria 16 . . . . .	7.320	47.124,65	1.201	8.301,22	805,45	1.421
Regione agraria 17 . . . . .	2.078	19.957,13	790	6.345,56	322,87	59
Regione agraria 18 . . . . .	2.575	8.859,39	857	3.726,02	205,79	86
Pianura (Regione agraria 19) . . . . .	<b>6.423</b>	<b>34.287,74</b>	<b>744</b>	<b>6.155,42</b>	<b>411,13</b>	<b>1.064</b>
<b>CATANZARO . . . . .</b>	<b>101.250</b>	<b>494.842,10</b>	<b>29.543</b>	<b>152.944,74</b>	<b>15.185,66</b>	<b>5.490</b>
Montagna . . . . .	<b>21.387</b>	<b>136.467,51</b>	<b>3.997</b>	<b>23.310,26</b>	<b>1.779,18</b>	<b>244</b>
Regione agraria 1 . . . . .	2.704	22.378,08	853	4.805,83	280,94	18
Regione agraria 2 . . . . .	6.200	22.848,40	1.373	5.930,77	601,27	63
Regione agraria 3 . . . . .	1.566	20.569,97	102	726,67	32,68	3
Regione agraria 4 . . . . .	6.523	46.322,27	1.311	9.855,66	638,51	157
Regione agraria 5 . . . . .	4.394	24.348,79	358	1.991,33	225,78	3
Collina . . . . .	<b>69.502</b>	<b>290.895,08</b>	<b>20.966</b>	<b>102.560,56</b>	<b>10.573,31</b>	<b>4.771</b>
Regione agraria 6 . . . . .	2.717	24.865,05	1.534	11.010,07	381,29	86
Regione agraria 7 . . . . .	2.205	17.729,24	870	6.366,86	249,71	354
Regione agraria 8 . . . . .	5.538	23.881,94	1.113	7.948,70	523,05	481
Regione agraria 9 . . . . .	9.441	23.068,64	2.364	6.349,24	846,10	99
Regione agraria 10 . . . . .	8.003	29.610,03	1.499	8.232,29	692,81	319
Regione agraria 11 . . . . .	8.390	29.241,11	2.495	8.448,62	910,32	392
Regione agraria 12 . . . . .	2.774	20.519,89	1.770	14.571,43	1.589,52	119
Regione agraria 13 . . . . .	5.241	15.388,65	1.987	6.416,51	1.883,37	253
Regione agraria 14 . . . . .	5.216	36.352,37	457	5.316,80	343,89	322
Regione agraria 15 . . . . .	2.478	9.292,10	817	3.381,34	539,91	221
Regione agraria 16 . . . . .	7.563	21.905,44	1.933	7.670,37	960,30	679
Regione agraria 17 . . . . .	9.936	39.040,62	4.127	16.848,33	1.653,04	1.446
Pianura . . . . .	<b>10.361</b>	<b>67.479,51</b>	<b>4.580</b>	<b>27.073,92</b>	<b>2.833,17</b>	<b>475</b>
Regione agraria 18 . . . . .	6.175	58.553,77	2.322	21.755,24	1.108,67	152
Regione agraria 19 . . . . .	4.186	8.925,74	2.258	5.318,68	1.724,50	323

per principali coltivazioni praticate e provincia

in ettari

E REGIONE AGRARIA

CHE PRATICANO LA COLTURA SPECIALIZZATA DI

Agrumi		Altre coltivazioni legnose agrarie					
		Totale				di cui olivo	
		Aziende	Superficie		Aziende	Superficie	
totale delle aziende	ad agrumi		totale delle aziende	ad altre coltivazioni legnose agrarie		totale delle aziende	ad olivo
575,93	11,34	6.965	50.256,71	5.545,91	6.580	47.146,16	5.018,18
2,26	0,31	2.407	11.147,24	2.116,59	2.254	10.015,30	1.882,22
145,36	3,90	2.153	17.690,40	2.179,03	1.968	16.531,50	1.932,06
11,05	0,60	905	10.665,90	410,74	867	9.929,19	375,89
417,26	6,53	1.500	10.753,17	839,55	1.491	10.670,17	828,01
<b>20.623,78</b>	<b>1.093,40</b>	<b>11.249</b>	<b>129.744,57</b>	<b>11.949,07</b>	<b>10.496</b>	<b>124.300,82</b>	<b>10.652,29</b>
1,35	0,10	500	4.549,99	194,39	498	4.311,64	189,50
10.846,82	539,31	5.860	82.946,27	6.060,45	5.400	79.666,09	5.300,35
—	—	66	3.224,24	87,08	61	2.741,95	76,07
26,52	2,92	796	9.069,59	465,69	755	8.850,70	436,43
379,50	21,39	776	11.380,51	884,99	617	10.314,77	711,84
1.623,75	17,72	1.391	22.979,92	1.070,93	1.386	22.591,89	1.059,93
1.536,95	14,76	2.093	24.921,80	2.612,35	1.882	24.003,38	2.319,50
7.280,10	482,52	738	11.370,21	939,41	699	11.163,40	696,58
<b>9.775,61</b>	<b>553,99</b>	<b>4.889</b>	<b>42.248,31</b>	<b>5.694,23</b>	<b>4.598</b>	<b>40.323,09</b>	<b>5.162,44</b>
<b>21.924,80</b>	<b>1.131,06</b>	<b>22.691</b>	<b>223.381,66</b>	<b>19.452,53</b>	<b>21.359</b>	<b>212.513,13</b>	<b>17.511,68</b>
726,44	26,42	4.977	47.930,37	2.151,94	4.781	45.377,79	2.030,71
11.422,75	550,65	12.825	133.202,98	11.606,36	11.980	126.812,25	10.318,53
9.775,61	553,99	4.889	42.248,31	5.694,23	4.598	40.323,09	5.162,44
<b>36.608,77</b>	<b>2.598,26</b>	<b>30.150</b>	<b>185.239,17</b>	<b>34.374,05</b>	<b>25.126</b>	<b>161.169,54</b>	<b>31.230,90</b>
9.492,91	412,56	18.735	77.783,71	7.252,32	10.660	60.497,29	5.743,43
—	—	288	6.356,86	266,32	284	6.331,95	265,52
40,28	5,03	1.772	8.492,37	1.166,01	1.640	8.125,55	1.096,55
495,84	5,68	1.611	16.527,37	883,10	978	11.684,71	634,17
80,03	3,72	499	10.337,60	448,21	346	4.539,99	214,98
133,18	11,82	1.234	5.181,06	771,03	923	4.344,54	623,27
30,50	1,24	416	2.853,62	172,22	273	1.519,15	121,01
2.813,95	80,20	2.758	11.506,19	1.277,88	2.190	9.821,86	1.005,84
4.774,86	284,74	2.892	10.020,59	1.462,69	2.573	9.285,26	1.279,18
1.124,27	20,13	2.265	6.508,05	804,86	1.453	4.844,28	502,91
<b>18.691,67</b>	<b>1.720,32</b>	<b>18.950</b>	<b>90.704,10</b>	<b>23.345,33</b>	<b>12.179</b>	<b>84.589,80</b>	<b>21.843,74</b>
29,41	1,41	471	4.518,12	305,96	442	4.252,33	292,09
1.371,43	51,49	721	6.044,19	992,47	649	5.844,34	918,54
958,19	16,69	2.332	12.763,31	1.606,30	1.837	11.141,65	1.383,19
1.723,80	45,53	2.730	16.755,09	3.380,33	2.309	15.217,21	2.881,96
34,90	1,88	1.607	8.368,23	1.487,63	1.417	7.486,41	1.232,66
792,97	37,04	134	3.543,33	273,45	120	3.470,43	265,29
9.625,25	1.505,58	3.878	24.243,95	11.558,69	3.759	23.884,00	11.402,53
3.667,45	42,24	1.304	11.365,69	3.107,34	1.166	11.073,29	2.964,52
488,27	18,46	773	3.102,19	633,16	480	2.220,14	502,96
<b>8.424,19</b>	<b>465,38</b>	<b>2.465</b>	<b>16.751,36</b>	<b>3.776,40</b>	<b>2.287</b>	<b>16.082,45</b>	<b>3.643,73</b>
<b>66.986,25</b>	<b>4.080,70</b>	<b>40.662</b>	<b>211.258,37</b>	<b>52.145,38</b>	<b>38.912</b>	<b>199.906,01</b>	<b>50.128,06</b>
4.487,54	121,92	6.929	38.772,99	6.322,35	6.436	32.910,64	5.816,97
310,96	9,33	1.365	9.059,72	1.379,37	1.323	7.684,39	1.300,65
582,60	12,97	612	4.560,83	415,98	497	3.223,97	317,94
666,62	3,00	154	3.360,32	190,20	112	1.558,37	153,82
2.809,54	95,77	4.395	19.948,42	3.936,99	4.252	19.268,22	3.722,09
117,82	0,85	403	1.843,70	399,81	252	1.175,69	322,47
<b>53.008,91</b>	<b>3.578,35</b>	<b>31.614</b>	<b>152.604,17</b>	<b>41.681,17</b>	<b>30.610</b>	<b>148.358,30</b>	<b>40.352,25</b>
883,74	43,65	1.318	9.328,58	982,70	1.305	9.259,19	951,96
3.564,71	186,95	777	6.423,66	773,83	765	6.323,67	757,64
6.262,32	256,60	3.490	17.160,89	5.394,18	3.371	16.862,06	5.289,30
657,40	36,93	3.392	9.353,34	2.607,57	3.252	8.600,03	2.545,09
2.436,80	373,70	1.867	11.602,94	3.344,15	1.726	10.928,38	3.134,01
3.242,32	191,22	4.817	16.056,86	4.233,70	4.755	15.911,53	4.174,97
5.594,98	157,41	792	10.844,09	3.177,82	790	10.839,53	3.155,70
3.553,18	165,11	3.068	10.519,90	4.295,75	2.968	10.333,40	4.069,48
7.271,84	455,56	2.366	19.732,18	5.642,72	2.282	18.939,00	5.390,90
3.021,54	339,39	913	5.375,71	2.013,82	894	5.222,98	1.969,91
3.790,93	643,69	2.296	9.581,41	1.705,18	2.228	9.138,15	1.623,17
12.729,15	728,14	6.518	26.624,61	7.509,75	6.274	26.000,38	7.290,12
<b>9.489,80</b>	<b>380,43</b>	<b>2.119</b>	<b>19.881,21</b>	<b>4.141,86</b>	<b>1.866</b>	<b>18.637,07</b>	<b>3.958,84</b>
6.725,74	142,86	774	15.209,86	2.558,27	673	14.585,40	2.491,62
2.764,06	237,57	1.345	4.671,35	1.583,59	1.193	4.051,67	1.467,22

## Segue Tav. 8 — Aziende con coltivazioni legnose agrarie,

Superficie

Segue B - PER ZONA ALTIMETRICA

PROVINCIE E REGIONI ZONE ALTIMETRICHE E REGIONI AGRARIE	T O T A L E		AZIENDE			
	Aziende	Superficie	Aziende	Vite		Aziende
				Superficie		
				totale delle aziende	a vite	
<b>REGGIO DI CALABRIA</b> . . . . .	<b>79.508</b>	<b>291.356,96</b>	<b>15.427</b>	<b>86.104,48</b>	<b>12.240,93</b>	<b>14.293</b>
Montagna . . . . .	<b>23.478</b>	<b>110.626,97</b>	<b>2.783</b>	<b>21.123,52</b>	<b>1.493,54</b>	<b>2.270</b>
Regione agraria 1 . . . . .	1.918	9.639,27	652	1.906,01	305,60	196
Regione agraria 2 . . . . .	5.134	17.633,50	418	3.306,74	326,50	1.208
Regione agraria 3 . . . . .	7.793	24.054,39	823	3.229,84	269,30	284
Regione agraria 4 . . . . .	4.681	22.732,59	429	3.399,63	436,57	501
Regione agraria 5 . . . . .	3.952	36.567,22	461	9.281,30	155,57	81
Collina . . . . .	<b>49.608</b>	<b>160.840,54</b>	<b>12.095</b>	<b>58.187,01</b>	<b>9.119,93</b>	<b>9.140</b>
Regione agraria 6 . . . . .	2.737	7.487,61	573	3.167,97	519,41	909
Regione agraria 7 . . . . .	10.369	37.202,55	2.610	11.361,14	1.602,02	2.005
Regione agraria 8 . . . . .	16.684	48.879,24	5.784	17.843,69	4.625,58	3.928
Regione agraria 9 . . . . .	9.135	25.243,57	1.763	11.286,25	1.263,58	1.127
Regione agraria 10 . . . . .	10.683	42.027,57	1.365	14.527,96	1.109,34	1.171
Pianura (Regione agraria 11) . . . . .	<b>6.422</b>	<b>19.889,45</b>	<b>549</b>	<b>6.793,95</b>	<b>1.627,46</b>	<b>2.883</b>
<b>CALABRIA</b> . . . . .	<b>278.081</b>	<b>1.407.827,38</b>	<b>70.476</b>	<b>382.573,69</b>	<b>35.812,29</b>	<b>25.381</b>
Montagna . . . . .	92.110	587.620,77	18.776	108.407,38	6.468,27	5.131
Collina . . . . .	162.765	698.549,91	45.827	234.143,02	24.472,26	15.828
Pianura . . . . .	23.206	121.656,70	5.873	40.023,29	4.871,76	4.422
<b>TRAPANI</b> . . . . .	<b>64.378</b>	<b>227.073,90</b>	<b>44.658</b>	<b>186.280,03</b>	<b>81.888,07</b>	<b>2.353</b>
Collina . . . . .	<b>33.644</b>	<b>118.817,39</b>	<b>21.085</b>	<b>88.073,66</b>	<b>31.174,96</b>	<b>866</b>
Regione agraria 1 . . . . .	16.386	58.976,95	9.799	47.130,32	14.650,04	546
Regione agraria 2 . . . . .	14.078	52.947,10	8.145	34.812,21	12.615,05	150
Regione agraria 3 . . . . .	3.180	6.893,34	3.091	6.131,13	3.909,87	170
Pianura . . . . .	<b>30.734</b>	<b>108.256,51</b>	<b>23.623</b>	<b>98.206,37</b>	<b>50.713,11</b>	<b>1.487</b>
Regione agraria 4 . . . . .	17.799	60.925,35	12.677	54.990,03	25.891,02	1.159
Regione agraria 5 . . . . .	12.575	44.078,65	10.895	42.977,86	24.796,99	324
Regione agraria 6 . . . . .	360	3.252,51	51	238,48	25,10	4
<b>PALERMO</b> . . . . .	<b>100.962</b>	<b>466.210,48</b>	<b>26.560</b>	<b>171.832,65</b>	<b>20.945,96</b>	<b>14.925</b>
Montagna . . . . .	<b>31.979</b>	<b>201.825,63</b>	<b>8.240</b>	<b>68.443,22</b>	<b>3.192,88</b>	<b>486</b>
Regione agraria 1 . . . . .	6.420	43.808,13	1.405	13.531,34	509,52	40
Regione agraria 2 . . . . .	6.586	40.637,43	1.419	11.868,55	879,56	24
Regione agraria 3 . . . . .	13.041	76.708,46	3.767	29.743,74	1.335,31	54
Regione agraria 4 . . . . .	5.932	40.671,61	1.649	13.299,59	468,49	348
Collina . . . . .	<b>56.078</b>	<b>238.787,38</b>	<b>13.084</b>	<b>91.912,56</b>	<b>11.637,29</b>	<b>9.577</b>
Regione agraria 5 . . . . .	11.517	64.700,86	3.740	30.895,04	6.963,48	1.243
Regione agraria 6 . . . . .	9.589	34.839,17	2.979	16.424,42	1.588,80	1.761
Regione agraria 7 . . . . .	9.776	53.950,07	1.968	19.169,41	971,71	149
Regione agraria 8 . . . . .	5.533	32.016,18	1.346	12.070,65	627,13	27
Regione agraria 9 . . . . .	1.935	9.272,50	570	3.163,69	169,85	5
Regione agraria 10 . . . . .	4.536	12.281,76	450	2.843,05	410,17	1.952
Regione agraria 11 . . . . .	13.192	31.726,84	2.031	7.346,30	906,15	4.440
Pianura . . . . .	<b>12.905</b>	<b>25.597,47</b>	<b>5.236</b>	<b>11.476,87</b>	<b>6.115,79</b>	<b>4.882</b>
Regione agraria 12 . . . . .	7.070	12.487,58	5.093	10.421,59	5.963,93	379
Regione agraria 13 . . . . .	5.628	12.416,74	50	704,62	119,59	4.501
Regione agraria 14 . . . . .	207	693,15	93	350,66	32,27	2
<b>MESSINA</b> . . . . .	<b>84.516</b>	<b>292.492,63</b>	<b>29.828</b>	<b>107.376,07</b>	<b>12.426,86</b>	<b>21.425</b>
Montagna . . . . .	<b>47.000</b>	<b>200.580,32</b>	<b>15.123</b>	<b>58.626,53</b>	<b>5.505,08</b>	<b>10.696</b>
Regione agraria 1 . . . . .	4.382	42.381,00	1.347	8.028,46	390,28	56
Regione agraria 2 . . . . .	7.561	32.721,29	742	5.737,30	157,78	193
Regione agraria 3 . . . . .	12.178	47.413,94	3.979	15.219,98	1.110,99	1.589
Regione agraria 4 . . . . .	5.399	36.464,74	1.084	10.080,18	367,39	723
Regione agraria 5 . . . . .	10.134	25.104,06	5.511	12.161,72	2.776,86	4.215
Regione agraria 6 . . . . .	7.346	16.495,29	2.460	7.398,89	701,78	3.920
Collina . . . . .	<b>37.516</b>	<b>91.912,31</b>	<b>14.705</b>	<b>48.749,54</b>	<b>6.921,78</b>	<b>10.729</b>
Regione agraria 7 . . . . .	3.577	9.791,22	970	3.145,58	281,38	291
Regione agraria 8 . . . . .	12.961	30.912,25	2.936	12.582,75	1.008,99	3.756
Regione agraria 9 . . . . .	15.671	37.642,41	7.630	24.063,71	4.518,51	5.612
Regione agraria 10 . . . . .	2.921	6.944,84	1.393	3.742,88	452,58	840
Regione agraria 11 . . . . .	2.386	6.621,59	1.776	5.214,62	660,32	230

per principali coltivazioni praticate e provincia  
in ettari

E REGIONE AGRARIA

CHE PRATICANO LA COLTURA SPECIALIZZATA DI

Agrumi		Altre coltivazioni legnose agrarie					
Superficie		Aziende	Totale		di cui olivo		
totale delle aziende	ad agrumi		Superficie	Aziende	Superficie	Aziende	
			totale delle aziende	ad altre coltivazioni legnose agrarie		totale delle aziende	ad olivo
<b>82.008,19</b>	<b>14.857,82</b>	<b>43.680</b>	<b>166.618,54</b>	<b>51.715,01</b>	<b>41.854</b>	<b>158.260,49</b>	<b>49.530,52</b>
<b>15.996,54</b>	<b>2.216,00</b>	<b>14.831</b>	<b>55.907,79</b>	<b>16.869,84</b>	<b>14.580</b>	<b>53.388,69</b>	<b>16.604,53</b>
876,75	117,04	830	4.566,08	497,32	797	2.496,59	461,57
5.904,55	1.389,92	3.627	10.480,24	5.644,62	3.584	10.440,15	5.605,39
2.263,64	90,11	5.134	10.741,34	2.917,09	5.053	10.547,42	2.852,91
4.741,54	584,10	3.391	13.700,62	6.495,54	3.367	13.616,50	6.442,16
2.210,06	34,83	1.849	16.419,51	1.315,27	1.779	16.288,03	1.242,50
<b>52.609,03</b>	<b>7.840,24</b>	<b>25.198</b>	<b>95.158,34</b>	<b>26.127,25</b>	<b>23.678</b>	<b>89.595,24</b>	<b>24.347,42</b>
4.456,41	1.056,79	2.162	6.152,34	2.567,21	2.143	6.111,66	2.549,64
10.262,32	935,23	5.823	20.353,25	5.497,51	5.623	20.054,47	5.346,79
16.919,71	3.626,22	7.174	26.832,91	7.929,80	6.669	25.364,59	7.244,54
8.019,29	937,30	5.942	18.000,59	6.412,19	5.798	17.757,31	6.228,59
12.951,30	1.284,70	4.097	23.819,25	3.720,54	3.445	20.307,21	2.977,86
<b>13.402,82</b>	<b>4.801,58</b>	<b>3.651</b>	<b>15.552,41</b>	<b>8.717,92</b>	<b>3.596</b>	<b>15.276,56</b>	<b>8.578,57</b>
<b>185.603,21</b>	<b>21.536,78</b>	<b>114.492</b>	<b>563.116,08</b>	<b>138.234,44</b>	<b>105.892</b>	<b>519.336,04</b>	<b>130.889,48</b>
29.976,99	2.750,48	35.495	172.464,49	30.444,51	31.676	146.796,62	28.164,93
124.309,61	13.138,91	70.762	338.466,61	91.153,75	66.467	322.543,34	86.543,41
31.316,61	5.647,39	8.235	52.184,98	16.636,18	7.749	49.996,08	16.181,14
<b>18.773,70</b>	<b>1.115,12</b>	<b>19.016</b>	<b>85.138,07</b>	<b>14.600,59</b>	<b>15.472</b>	<b>75.030,06</b>	<b>11.388,16</b>
<b>7.315,27</b>	<b>368,67</b>	<b>12.260</b>	<b>52.438,34</b>	<b>7.852,29</b>	<b>10.370</b>	<b>48.084,86</b>	<b>5.967,30</b>
5.346,50	304,17	7.683	32.323,16	5.442,75	6.655	30.373,86	4.036,89
1.520,78	58,88	3.242	16.847,90	2.210,65	2.840	15.380,66	1.819,85
447,99	5,62	1.335	3.265,28	198,89	875	2.330,44	110,56
<b>11.458,43</b>	<b>746,45</b>	<b>6.756</b>	<b>32.701,73</b>	<b>6.748,30</b>	<b>5.102</b>	<b>26.945,10</b>	<b>5.420,86</b>
7.131,54	383,21	2.580	12.434,72	1.624,99	1.795	9.158,08	1.423,98
4.305,51	362,73	4.080	19.636,05	5.074,53	3.306	17.784,06	3.996,68
21,38	0,51	96	630,96	48,78	1	2,96	0,20
<b>45.968,24</b>	<b>11.860,60</b>	<b>25.504</b>	<b>143.593,24</b>	<b>21.354,53</b>	<b>20.332</b>	<b>122.677,01</b>	<b>16.442,35</b>
<b>8.400,27</b>	<b>329,74</b>	<b>5.917</b>	<b>56.007,26</b>	<b>5.346,49</b>	<b>5.102</b>	<b>47.381,04</b>	<b>4.177,87</b>
851,77	35,64	1.717	14.421,47	942,51	1.574	12.601,27	700,67
931,23	20,83	429	6.222,56	406,67	333	5.058,35	335,45
1.419,20	37,90	1.209	14.570,20	1.584,04	791	9.792,73	849,18
5.198,07	235,37	2.562	20.793,03	2.413,27	2.404	19.928,69	2.292,57
<b>28.096,43</b>	<b>6.412,56</b>	<b>17.504</b>	<b>80.177,85</b>	<b>14.496,48</b>	<b>14.001</b>	<b>69.606,85</b>	<b>11.361,76</b>
5.078,83	569,90	2.217	11.254,38	1.615,08	1.061	8.605,49	1.019,45
5.001,27	886,25	3.137	13.029,15	1.720,70	2.717	12.331,95	1.451,28
3.179,25	116,88	2.208	21.054,48	2.225,83	1.565	16.493,94	1.184,61
387,64	14,78	1.090	9.089,35	578,97	952	8.628,19	475,31
55,34	2,08	156	1.433,16	116,41	41	929,04	55,56
5.341,81	1.683,09	2.062	5.485,59	1.609,53	1.465	4.559,60	1.096,43
9.052,29	3.139,58	6.634	18.831,74	6.629,96	6.200	18.058,64	6.079,12
<b>9.471,54</b>	<b>5.118,30</b>	<b>2.083</b>	<b>7.408,13</b>	<b>1.511,56</b>	<b>1.229</b>	<b>5.689,12</b>	<b>902,72</b>
1.525,15	350,82	1.364	5.028,12	1.027,48	1.066	4.220,03	726,66
7.937,28	4.767,37	690	2.257,79	479,33	159	1.457,53	175,64
9,11	0,11	29	122,22	4,75	4	11,56	0,42
<b>78.700,53</b>	<b>11.228,66</b>	<b>54.516</b>	<b>174.619,51</b>	<b>44.510,14</b>	<b>42.432</b>	<b>136.335,15</b>	<b>28.872,12</b>
<b>40.809,36</b>	<b>4.830,09</b>	<b>29.218</b>	<b>104.594,05</b>	<b>22.480,18</b>	<b>20.427</b>	<b>74.001,76</b>	<b>12.702,43</b>
1.099,98	54,23	851	6.516,64	1.088,23	744	5.644,66	924,02
2.429,87	73,25	6.266	22.501,72	5.450,35	1.816	8.896,33	1.108,13
8.332,74	587,52	6.106	27.491,21	5.041,87	3.402	14.645,57	1.443,73
11.693,43	779,07	4.116	22.541,07	4.589,64	3.677	21.696,80	4.231,41
9.457,82	1.867,30	7.076	14.366,53	4.038,77	6.465	13.537,99	3.385,34
7.795,52	1.468,72	4.803	11.176,88	2.271,32	4.323	9.580,41	1.609,80
<b>37.891,17</b>	<b>6.398,57</b>	<b>25.298</b>	<b>70.025,46</b>	<b>22.029,96</b>	<b>22.005</b>	<b>62.333,39</b>	<b>16.169,69</b>
1.900,42	183,44	2.360	7.521,95	3.087,22	2.296	7.353,51	2.939,11
15.134,23	2.926,03	10.851	27.482,23	11.154,70	8.979	24.399,03	6.843,07
16.946,89	2.333,65	9.261	26.569,46	6.496,66	8.570	23.890,89	5.575,29
2.950,54	937,56	1.523	4.586,65	826,81	1.114	3.493,46	445,14
959,09	17,89	1.303	3.865,17	464,57	1.046	3.196,50	367,08

Segue Tav. 8 — Aziende con coltivazioni legnose agrarie,  
Superficie

Segue B - PER ZONA ALTIMETRICA

PROVINCIE E REGIONI ZONE ALTIMETRICHE E REGIONI AGRARIE	T O T A L E		A Z I E N D E			
	Aziende	Superficie	Aziende	Superf i e		Aziende
				totale delle aziende	a vite	
<b>AGRIGENTO</b> . . . . .	<b>71.606</b>	<b>286.255,27</b>	<b>11.856</b>	<b>86.622,74</b>	<b>13.259,25</b>	<b>1.270</b>
Montagna (Regione agraria 1) . . . . .	5.791	34.153,94	788	8.667,59	436,69	293
Collina . . . . .	58.449	212.548,67	8.437	57.371,57	8.617,45	649
Regione agraria 2 . . . . .	8.242	42.917,86	1.260	10.805,01	981,62	189
Regione agraria 3 . . . . .	15.410	53.228,03	2.337	12.596,73	1.747,57	274
Regione agraria 4 . . . . .	16.004	45.787,46	2.099	13.813,01	2.330,11	61
Regione agraria 5 . . . . .	12.937	47.030,69	1.878	13.151,91	2.541,90	78
Regione agraria 6 . . . . .	5.856	23.584,63	863	7.004,91	1.016,25	47
Pianura . . . . .	7.366	39.552,66	2.631	20.583,58	4.205,11	328
Regione agraria 7 . . . . .	6.913	38.885,52	2.315	20.189,98	4.065,54	327
Regione agraria 8 . . . . .	453	667,14	316	393,60	139,57	1
<b>CALTANISSETTA</b> . . . . .	<b>38.411</b>	<b>191.567,59</b>	<b>7.747</b>	<b>56.863,29</b>	<b>9.463,97</b>	<b>403</b>
Collina . . . . .	33.966	171.510,25	5.613	43.897,01	5.109,71	334
Regione agraria 1 . . . . .	10.409	40.997,18	1.089	8.608,93	545,84	76
Regione agraria 2 . . . . .	8.797	59.589,46	795	9.826,24	529,85	56
Regione agraria 3 . . . . .	10.703	46.027,74	3.038	19.735,98	3.409,78	149
Regione agraria 4 . . . . .	4.057	24.895,87	691	5.725,86	624,24	53
Pianura (Regione agraria 5) . . . . .	4.445	20.057,34	2.134	12.966,28	4.354,26	69
<b>ENNA</b> . . . . .	<b>41.156</b>	<b>235.975,50</b>	<b>7.533</b>	<b>58.078,59</b>	<b>4.158,08</b>	<b>1.716</b>
Montagna (Regione agraria 1) . . . . .	5.062	48.089,62	1.416	14.048,09	477,54	40
Collina . . . . .	36.094	187.885,88	6.117	44.030,50	3.680,54	1.676
Regione agraria 2 . . . . .	9.921	55.654,52	2.088	16.758,43	961,87	103
Regione agraria 3 . . . . .	12.681	64.988,75	1.667	10.484,62	692,46	1.451
Regione agraria 4 . . . . .	13.492	67.242,61	2.362	16.787,45	2.026,21	122
<b>CATANIA</b> . . . . .	<b>86.380</b>	<b>301.309,50</b>	<b>29.125</b>	<b>107.495,45</b>	<b>33.700,91</b>	<b>15.838</b>
Montagna . . . . .	21.591	80.739,19	10.220	33.571,92	10.615,20	2.148
Regione agraria 1 . . . . .	13.183	52.550,10	3.081	13.523,88	2.697,54	1.778
Regione agraria 2 . . . . .	8.408	28.189,09	7.139	20.048,04	7.917,66	370
Collina . . . . .	59.764	199.500,73	17.432	61.389,90	19.544,32	11.571
Regione agraria 3 . . . . .	6.921	44.183,63	164	1.600,14	112,97	1.309
Regione agraria 4 . . . . .	17.129	46.101,28	5.900	23.232,82	6.573,16	535
Regione agraria 5 . . . . .	14.172	52.419,93	1.630	11.181,53	2.100,30	1.192
Regione agraria 6 . . . . .	8.043	33.991,47	2.248	11.021,31	2.615,88	3.052
Regione agraria 7 . . . . .	13.499	22.804,42	7.490	14.354,10	8.142,01	5.483
Pianura (Regione agraria 8) . . . . .	5.025	21.069,58	1.473	12.533,63	3.541,39	2.119
<b>RAGUSA</b> . . . . .	<b>26.960</b>	<b>148.959,52</b>	<b>6.447</b>	<b>37.527,61</b>	<b>10.370,43</b>	<b>1.166</b>
Collina . . . . .	20.247	116.500,33	3.367	16.736,88	3.660,24	527
Regione agraria 1 . . . . .	5.049	22.050,07	785	5.175,80	824,65	114
Regione agraria 2 . . . . .	4.001	43.289,48	90	2.340,58	342,92	135
Regione agraria 3 . . . . .	11.197	51.160,78	2.492	9.220,50	2.492,67	278
Pianura (Regione agraria 4) . . . . .	6.713	32.459,19	3.080	20.790,73	6.710,19	639
<b>SIRACUSA</b> . . . . .	<b>39.450</b>	<b>194.765,11</b>	<b>5.263</b>	<b>28.853,57</b>	<b>7.572,76</b>	<b>7.724</b>
Collina . . . . .	28.816	125.857,73	4.635	20.539,00	6.874,39	4.414
Regione agraria 1 . . . . .	6.774	32.027,87	332	2.188,58	102,48	606
Regione agraria 2 . . . . .	4.744	21.230,48	78	959,13	110,30	2.840
Regione agraria 3 . . . . .	17.298	72.599,38	4.225	17.391,29	6.661,61	968
Pianura . . . . .	10.634	68.907,38	628	8.314,57	698,37	3.310
Regione agraria 4 . . . . .	3.330	19.048,65	228	3.002,78	221,11	1.539
Regione agraria 5 . . . . .	7.304	49.858,73	400	5.311,79	477,26	1.771
<b>SICILIA</b> . . . . .	<b>553.819</b>	<b>2.344.609,50</b>	<b>169.017</b>	<b>840.930,00</b>	<b>193.786,29</b>	<b>66.820</b>
Montagna . . . . .	111.423	565.388,70	35.787	183.357,35	20.227,39	13.643
Collina . . . . .	364.574	1.463.320,67	94.425	472.700,62	97.220,68	40.343
Pianura . . . . .	77.822	315.900,13	38.805	184.872,03	76.338,22	12.834

per principali coltivazioni praticate e provincia

in ettari

E REGIONE AGRARIA

CHE PRATICANO LA COLTURA SPECIALIZZATA DI

A agrumi		Altre coltivazioni legnose agrarie					
Superficie		Aziende	Totale		di cui olivo		
totale delle aziende	ad agrumi		totale delle aziende	ad altre coltivazioni legnose agrarie	Aziende	Superficie	
						totale delle aziende	ad olivo
14.873,94	1.042,84	23.170	128.122,91	34.867,12	6.643	51.661,31	6.913,07
2.639,80	191,41	882	6.411,72	877,31	226	2.678,19	137,46
9.557,74	518,70	19.072	100.831,37	28.497,78	4.356	34.281,50	4.007,45
2.296,39	144,62	3.481	21.945,90	3.503,30	2.375	16.904,79	1.917,91
2.386,94	136,90	5.272	24.605,84	7.456,23	1.075	6.476,26	924,40
1.550,59	66,39	5.540	26.198,03	8.292,50	378	4.623,53	394,44
1.551,61	98,44	3.454	19.237,55	5.899,19	215	2.712,06	284,92
1.772,21	70,35	1.325	8.844,05	3.346,56	313	3.544,86	485,78
2.676,40	334,73	3.216	20.879,82	5.492,03	2.061	14.721,62	2.768,16
2.674,19	334,67	3.120	20.704,91	5.432,34	2.058	14.713,93	2.766,64
2,21	0,06	96	174,91	59,69	3	7,69	1,52
11.202,13	596,10	9.450	72.466,13	14.902,99	3.296	30.558,76	3.298,60
8.927,66	468,51	8.761	66.299,89	13.362,43	2.956	26.660,63	2.626,00
1.825,33	84,56	2.463	14.093,92	2.519,46	509	4.935,25	276,68
1.162,33	33,90	2.704	22.927,86	4.320,68	1.037	8.534,20	835,44
4.441,74	275,09	2.731	20.810,90	4.364,28	1.209	11.128,31	1.360,62
1.498,26	74,96	863	8.467,21	2.158,01	201	2.062,87	153,26
2.274,47	127,59	689	6.166,24	1.540,56	340	3.898,13	672,60
12.808,04	2.877,58	7.770	58.092,24	9.500,28	3.785	33.812,53	3.195,65
707,05	58,09	252	3.789,75	365,55	213	3.307,87	249,60
12.100,99	2.819,49	7.518	54.302,49	9.134,73	3.572	30.504,66	2.945,96
1.998,89	105,95	1.830	16.235,58	1.786,58	897	9.275,24	895,91
8.488,67	2.546,45	2.186	13.202,84	1.992,30	1.029	7.089,62	682,19
1.613,43	167,09	3.502	24.864,07	5.355,85	1.646	14.139,80	1.367,86
71.336,68	24.428,94	12.745	67.394,93	13.691,16	4.577	35.059,35	4.895,31
11.084,21	2.172,31	4.258	27.233,72	5.533,45	756	9.399,37	907,02
9.140,64	1.709,38	2.459	14.213,90	3.548,36	430	5.864,81	495,88
1.893,57	462,93	1.799	13.019,82	1.985,09	326	3.534,56	411,14
49.390,90	18.375,03	7.478	34.496,77	6.918,49	3.388	22.280,13	3.438,52
5.624,19	1.827,28	375	4.513,51	648,33	145	3.011,30	264,79
6.579,31	871,62	943	7.131,53	1.142,29	731	5.796,63	853,01
8.969,81	1.851,85	1.070	6.343,47	964,06	398	3.501,67	521,72
16.039,23	6.009,27	2.134	11.033,10	2.696,06	1.365	7.621,78	1.367,32
12.178,36	7.815,01	2.956	5.475,16	1.467,75	749	2.348,75	431,68
10.911,57	3.881,60	1.009	5.664,44	1.239,22	433	3.379,85	549,77
17.956,60	2.017,21	6.516	47.215,68	13.167,03	4.472	35.770,63	9.363,98
8.098,02	635,28	4.025	27.960,46	6.689,32	2.289	18.076,37	4.205,28
1.922,86	130,16	1.629	8.694,83	2.710,06	1.418	7.612,45	2.451,97
1.838,76	238,26	611	7.001,30	1.612,01	169	3.498,06	742,73
4.336,40	266,86	1.785	12.264,33	2.367,25	702	6.965,86	1.010,58
9.858,58	1.381,93	2.491	19.255,22	6.477,71	2.183	17.694,26	5.158,70
56.651,65	15.123,29	12.375	78.535,95	24.800,45	6.103	49.369,20	9.030,23
24.552,39	5.879,84	8.985	48.338,99	15.744,45	4.530	32.276,37	5.950,38
3.728,71	388,96	1.874	9.825,32	1.432,80	1.666	7.657,16	1.060,93
11.736,37	3.940,05	678	4.167,05	955,44	465	3.349,50	525,21
9.087,31	1.550,83	6.433	34.346,62	13.356,21	2.399	21.269,71	4.364,24
32.099,26	9.243,45	3.390	30.196,96	9.056,00	1.573	17.092,83	3.079,85
11.240,13	4.063,67	361	4.291,09	568,14	236	3.264,43	364,60
20.859,13	5.179,78	3.029	25.905,87	8.487,86	1.337	13.828,40	2.715,25
328.271,51	70.290,34	171.062	855.178,66	191.394,29	107.112	570.274,00	93.399,47
63.590,69	7.581,64	40.527	198.036,50	34.602,98	26.724	136.768,23	18.174,47
185.930,57	41.874,65	110.901	534.869,62	124.725,93	67.467	344.084,86	56.672,34
78.750,25	20.834,05	19.634	122.272,54	32.065,38	12.921	89.420,91	18.552,66



## Segue Tav. 8 — Aziende con coltivazioni legnose agrarie,

Superficie

Segue B - PER ZONA ALTIMETRICA

PROVINCIE E REGIONI ZONE ALTIMETRICHE E REGIONI AGRARIE	T O T A L E		A Z I E N D E			
	Aziende	Superficie	Aziende	Vite		Aziende
				Superficie		
				totale delle aziende	a vite	
<b>SASSARI . . . . .</b>	<b>32.038</b>	<b>704.533,78</b>	<b>17.037</b>	<b>333.622,18</b>	<b>12.391,17</b>	<b>341</b>
Montagna (Regione agraria 1) . . . . .	2.176	84.169,06	1.294	30.692,39	565,11	8
Collina . . . . .	24.177	517.942,87	13.206	262.894,29	8.184,59	199
Regione agraria 2 . . . . .	2.978	42.725,06	1.262	19.989,24	827,87	40
Regione agraria 3 . . . . .	2.047	81.891,29	1.380	50.205,02	989,25	7
Regione agraria 4 . . . . .	3.115	35.706,68	1.498	18.917,24	948,71	18
Regione agraria 5 . . . . .	1.750	51.650,85	891	17.019,27	743,57	5
Regione agraria 6 . . . . .	5.279	64.603,25	3.183	35.953,14	1.478,64	12
Regione agraria 7 . . . . .	2.012	32.261,57	1.182	8.279,82	548,14	—
Regione agraria 8 . . . . .	112	2.134,01	26	364,35	4,57	27
Regione agraria 9 . . . . .	3.261	101.662,23	2.123	59.212,31	1.585,59	53
Regione agraria 10 . . . . .	1.488	57.346,41	716	26.910,62	460,78	28
Regione agraria 11 . . . . .	1.545	22.466,68	577	9.453,88	454,94	9
Regione agraria 12 . . . . .	590	25.494,84	368	16.589,40	142,53	—
Pianura (Regione agraria 13) . . . . .	5.685	102.421,85	2.537	40.035,50	3.641,47	134
<b>NUORO . . . . .</b>	<b>34.366</b>	<b>689.541,44</b>	<b>19.267</b>	<b>239.814,31</b>	<b>13.218,23</b>	<b>794</b>
Montagna . . . . .	9.327	242.656,56	4.437	61.306,07	2.964,68	25
Regione agraria 1 . . . . .	1.216	59.059,88	588	18.640,65	342,50	2
Regione agraria 2 . . . . .	3.914	56.972,55	1.030	16.555,07	740,51	3
Regione agraria 3 . . . . .	2.565	83.082,28	1.574	10.711,71	822,71	18
Regione agraria 4 . . . . .	1.632	43.541,85	1.245	15.398,64	788,96	2
Collina . . . . .	25.039	446.884,88	14.830	178.508,24	10.623,55	769
Regione agraria 5 . . . . .	3.797	64.652,78	2.706	35.574,13	935,54	20
Regione agraria 6 . . . . .	2.922	55.077,90	1.101	15.976,14	859,56	34
Regione agraria 7 . . . . .	1.662	35.257,03	1.022	17.225,70	1.147,80	6
Regione agraria 8 . . . . .	2.111	37.936,83	1.257	19.473,25	792,47	8
Regione agraria 9 . . . . .	2.267	42.244,82	1.483	16.579,10	899,49	4
Regione agraria 10 . . . . .	2.173	30.475,31	1.318	14.743,93	622,27	89
Regione agraria 11 . . . . .	2.282	56.213,26	859	16.579,95	652,00	170
Regione agraria 12 . . . . .	1.266	28.073,48	590	8.505,11	400,51	24
Regione agraria 13 . . . . .	2.052	45.583,76	1.543	9.212,85	1.295,93	9
Regione agraria 14 . . . . .	4.507	51.369,71	2.951	24.638,08	2.917,98	405
<b>CAGLIARI . . . . .</b>	<b>61.515</b>	<b>830.153,10</b>	<b>40.938</b>	<b>435.919,98</b>	<b>32.011,84</b>	<b>3.948</b>
Collina . . . . .	32.826	543.742,98	21.594	261.913,88	15.829,96	2.096
Regione agraria 1 . . . . .	2.963	39.619,77	2.126	22.603,64	786,32	33
Regione agraria 2 . . . . .	2.568	30.970,61	1.966	19.163,41	1.351,58	10
Regione agraria 3 . . . . .	5.016	49.483,05	3.673	30.250,28	1.294,12	15
Regione agraria 4 . . . . .	3.507	38.987,00	2.028	23.880,14	1.321,14	30
Regione agraria 5 . . . . .	3.047	42.342,03	1.507	15.811,25	1.126,37	614
Regione agraria 6 . . . . .	2.912	55.004,19	2.062	21.806,88	1.714,91	74
Regione agraria 7 . . . . .	1.554	39.827,12	654	21.014,33	592,88	166
Regione agraria 8 . . . . .	1.290	56.267,40	581	56.267,40	489,26	110
Regione agraria 9 . . . . .	2.350	49.306,57	1.532	21.750,11	1.429,06	712
Regione agraria 10 . . . . .	4.500	52.575,18	3.467	33.007,76	3.067,33	85
Regione agraria 11 . . . . .	1.470	34.555,63	1.029	14.348,10	1.218,88	86
Regione agraria 12 . . . . .	1.649	54.804,38	969	21.447,85	1.438,11	161
Pianura . . . . .	28.689	286.410,17	19.344	174.006,10	16.181,88	1.852
Regione agraria 13 . . . . .	3.592	46.028,54	1.729	22.403,06	879,17	604
Regione agraria 14 . . . . .	5.873	59.216,09	4.496	33.831,83	3.479,68	160
Regione agraria 15 . . . . .	4.108	42.670,37	2.863	30.334,76	1.231,72	77
Regione agraria 16 . . . . .	7.466	69.121,13	4.790	48.191,32	3.902,42	634
Regione agraria 17 . . . . .	7.650	69.374,04	5.466	39.245,13	6.688,89	377
<b>SARDEGNA . . . . .</b>	<b>127.919</b>	<b>2.224.228,32</b>	<b>77.242</b>	<b>1.009.356,47</b>	<b>57.621,24</b>	<b>5.083</b>
Montagna . . . . .	11.503	326.825,62	5.731	91.998,46	3.259,79	33
Collina . . . . .	82.042	1.508.570,68	49.630	703.316,41	34.538,10	3.064
Pianura . . . . .	34.374	388.832,02	21.881	214.041,60	19.823,35	1.986
<b>ITALIA . . . . .</b>	<b>4.279.094</b>	<b>26.571.665,27</b>	<b>1.427.409</b>	<b>8.377.564,87</b>	<b>1.031.207,64</b>	<b>122.752</b>
Montagna . . . . .	1.083.776	9.202.352,95	278.731	1.457.227,97	95.222,48	19.464
Collina . . . . .	2.056.591	11.398.296,30	770.708	4.486.303,61	542.086,32	73.885
Pianura . . . . .	1.138.727	5.971.016,02	377.970	2.434.033,29	393.898,84	29.403

per principali coltivazioni praticate e provincia

in ettari

E REGIONE AGRARIA

CHE PRATICANO LA COLTURA SPECIALIZZATA DI

Agrumi		Altre coltivazioni legnose agrarie						
Superficie		Aziende	Totale		di cui olivo		Superficie	
totale delle aziende	ad agrumi		totale delle aziende	ad altre coltivazioni legnose agrarie	Aziende	totale delle aziende		ad olivo
<b>13.237,03</b>	<b>213,68</b>	<b>7.234</b>	<b>106.704,59</b>	<b>11.065,05</b>	<b>5.901</b>	<b>79.703,18</b>	<b>9.907,09</b>	
377,72	3,83	65	1.859,28	35,01	34	884,04	18,24	
<b>8.931,38</b>	<b>81,88</b>	<b>4.079</b>	<b>73.391,24</b>	<b>3.520,84</b>	<b>3.018</b>	<b>51.064,23</b>	<b>2.781,43</b>	
996,09	23,07	714	7.650,39	980,90	587	6.433,71	772,93	
216,79	1,22	91	4.606,20	63,92	39	1.517,84	33,70	
413,30	17,59	1.334	12.943,87	1.170,58	1.223	11.837,73	1.045,67	
80,78	1,20	145	5.638,67	95,86	72	2.808,25	60,18	
319,33	3,17	757	10.778,75	407,74	572	7.745,17	298,83	
—	—	153	1.421,82	117,92	142	1.391,42	106,29	
557,48	1,17	85	1.129,71	20,80	28	645,90	9,20	
4.002,46	12,78	469	15.998,74	362,57	148	8.525,35	243,85	
2.225,15	19,85	148	7.444,08	162,23	106	6.128,30	137,46	
120,00	1,83	164	4.833,23	127,04	85	3.090,81	64,04	
—	—	19	945,78	11,28	16	939,75	9,28	
<b>3.927,93</b>	<b>127,97</b>	<b>3.090</b>	<b>31.454,07</b>	<b>7.509,20</b>	<b>2.849</b>	<b>27.754,91</b>	<b>7.107,42</b>	
<b>15.283,07</b>	<b>428,52</b>	<b>9.465</b>	<b>147.964,22</b>	<b>11.412,96</b>	<b>6.828</b>	<b>114.391,61</b>	<b>8.390,09</b>	
<b>226,38</b>	<b>9,49</b>	<b>1.655</b>	<b>32.812,57</b>	<b>1.622,94</b>	<b>781</b>	<b>18.683,49</b>	<b>732,23</b>	
1,61	0,12	146	10.042,20	496,86	96	8.214,07	415,92	
15,91	0,21	646	12.882,06	690,46	80	3.706,75	59,64	
172,26	8,79	610	5.912,84	343,95	512	5.311,00	228,78	
36,60	0,37	253	3.975,47	91,67	93	1.451,67	27,89	
<b>15.056,69</b>	<b>417,03</b>	<b>7.810</b>	<b>115.151,65</b>	<b>9.790,02</b>	<b>6.047</b>	<b>95.708,12</b>	<b>7.657,86</b>	
128,81	4,16	1.563	24.691,20	704,19	1.391	23.435,71	623,64	
507,34	9,98	1.379	20.586,93	2.923,38	1.213	19.385,32	2.565,09	
56,26	0,70	94	4.010,80	108,07	36	2.297,30	56,50	
106,25	6,60	460	8.255,81	444,77	362	5.229,59	322,86	
58,53	2,02	118	1.816,37	67,21	103	1.718,89	53,43	
3.399,91	45,91	1.336	14.908,81	1.359,26	1.145	14.046,52	1.210,64	
3.858,39	93,60	405	11.366,79	842,46	267	8.381,57	718,60	
965,89	24,55	331	6.601,37	588,02	291	5.245,00	444,28	
328,00	7,05	259	5.137,43	967,44	228	4.909,56	930,79	
5.647,31	222,46	1.865	17.776,14	1.785,22	1.011	11.058,66	732,03	
<b>86.280,55</b>	<b>2.472,48</b>	<b>15.746</b>	<b>219.395,86</b>	<b>16.301,34</b>	<b>8.176</b>	<b>139.723,05</b>	<b>7.044,16</b>	
<b>47.676,10</b>	<b>1.101,07</b>	<b>9.392</b>	<b>127.406,31</b>	<b>10.075,94</b>	<b>4.338</b>	<b>76.884,15</b>	<b>3.718,19</b>	
634,60	3,78	1.049	14.359,19	499,08	975	13.466,63	448,95	
477,35	4,28	113	1.278,81	61,05	86	714,65	45,11	
707,87	4,57	607	9.394,36	454,64	373	7.407,57	181,91	
785,12	24,31	797	11.449,52	930,65	295	5.098,97	305,42	
8.366,78	287,08	2.272	20.415,11	2.134,45	1.269	14.950,85	733,24	
1.119,32	46,51	1.056	10.293,58	1.240,83	645	5.669,67	656,89	
5.205,56	67,04	228	5.520,84	252,10	82	2.860,19	136,17	
6.302,61	31,99	376	12.856,23	244,78	156	10.309,85	131,98	
7.384,44	273,79	1.182	9.993,69	1.244,34	142	2.025,51	193,93	
1.547,95	34,81	247	3.769,15	144,03	46	1.594,84	67,77	
4.722,56	98,43	1.073	15.363,15	1.707,94	95	4.544,60	44,68	
10.421,94	224,48	392	12.712,68	1.162,05	174	8.240,82	770,14	
<b>38.604,45</b>	<b>1.371,41</b>	<b>6.354</b>	<b>91.989,55</b>	<b>6.225,40</b>	<b>3.838</b>	<b>62.838,90</b>	<b>3.327,97</b>	
7.834,34	399,38	826	11.242,31	659,68	720	10.612,18	588,54	
7.118,10	139,75	1.484	20.565,13	1.484,88	1.326	15.348,82	1.354,74	
2.457,74	19,61	1.058	16.483,93	563,44	746	13.032,05	306,12	
7.180,16	465,77	1.520	24.829,77	1.506,64	817	17.714,51	568,50	
14.014,11	346,90	1.466	18.868,41	2.010,76	229	6.131,34	510,07	
<b>114.800,65</b>	<b>3.112,68</b>	<b>32.445</b>	<b>474.064,67</b>	<b>38.779,35</b>	<b>20.905</b>	<b>333.817,84</b>	<b>25.341,34</b>	
604,10	13,32	1.720	34.671,85	1.657,95	815	19.567,53	750,47	
71.664,17	1.599,98	21.281	315.949,20	23.386,80	13.403	223.656,50	14.155,48	
42.532,38	1.499,38	9.444	123.443,62	13.734,60	6.687	90.593,81	10.435,39	
<b>772.414,28</b>	<b>111.223,61</b>	<b>990.901</b>	<b>5.570.734,53</b>	<b>1.201.136,70</b>	<b>666.089</b>	<b>3.798.827,77</b>	<b>778.470,53</b>	
97.530,85	10.587,81	177.263	937.215,52	133.989,28	123.167	640.575,75	83.702,50	
452.312,97	63.179,97	539.345	2.982.572,18	614.178,79	380.934	2.261.640,88	418.869,97	
222.570,46	37.455,83	274.293	1.650.946,83	452.968,63	161.988	896.611,14	275.898,06	



## per classe di superficie investita a vite e provincia

in ettari

## INVESTITA A VITE

3,01-4,00		4,01-5,00		5,01-10,00		10,01-20,00		20,01-50,00		50,01-100,00		100,01-200,00		oltre 200 ha	
Aziende	Superficie a vite	Aziende	Superficie a vite	Aziende	Superficie a vite	Aziende	Superficie a vite	Aziende	Superficie a vite	Aziende	Superficie a vite	Aziende	Superficie a vite	Aziende	Superficie a vite
138	471,92	42	187,99	32	193,17	3	32,02	—	—	—	—	—	—	—	—
6	21,02	6	27,11	6	38,74	3	39,70	—	—	—	—	—	—	—	—
6	20,10	6	26,28	3	21,59	—	—	—	—	—	—	—	—	—	—
285	966,96	68	308,44	42	262,30	2	21,38	1	22,10	—	—	—	—	—	—
1.272	4.371,60	523	2.324,01	456	2.880,89	22	259,78	7	175,06	—	—	—	—	—	—
1.399	4.932,45	635	2.906,06	679	4.469,33	71	934,15	7	188,38	—	—	—	—	—	—
<b>3.106</b>	<b>10.784,05</b>	<b>1.280</b>	<b>5.779,89</b>	<b>1.218</b>	<b>7.866,02</b>	<b>101</b>	<b>1.287,03</b>	<b>15</b>	<b>385,54</b>	—	—	—	—	—	—
<b>3</b>	<b>9,87</b>	—	—	—	—	—	—	—	—	—	—	—	—	—	—
3	10,19	1	4,58	—	—	—	—	—	—	—	—	—	—	—	—
11	40,75	6	27,28	7	45,56	2	35,00	—	—	—	—	—	—	—	—
4	14,80	2	9,10	2	14,50	—	—	—	—	—	—	—	—	—	—
24	83,82	6	27,69	7	43,15	2	27,25	—	—	—	—	—	—	—	—
<b>42</b>	<b>149,56</b>	<b>15</b>	<b>68,65</b>	<b>16</b>	<b>103,21</b>	<b>4</b>	<b>62,25</b>	—	—	—	—	—	—	—	—
1	3,34	—	—	2	16,40	—	—	—	—	—	—	—	—	—	—
1	3,86	1	4,10	—	—	—	—	—	—	—	—	—	—	—	—
5	16,20	5	22,46	8	61,89	3	41,89	1	44,00	—	—	—	—	—	—
4	13,33	1	4,91	1	7,00	—	—	—	—	—	—	—	—	—	—
47	164,35	7	31,50	8	50,41	4	63,79	1	32,18	—	—	—	—	—	—
144	505,22	45	205,12	61	389,70	6	83,21	1	20,97	—	—	—	—	—	—
266	931,11	103	455,65	106	683,54	16	211,74	4	143,65	—	—	—	—	—	—
8	27,04	5	22,18	—	—	—	—	—	—	—	—	—	—	—	—
42	143,32	9	40,78	6	33,62	1	17,00	1	28,24	—	—	—	—	—	—
<b>518</b>	<b>1.807,77</b>	<b>176</b>	<b>786,70</b>	<b>192</b>	<b>1.242,56</b>	<b>30</b>	<b>417,63</b>	<b>8</b>	<b>269,04</b>	—	—	—	—	—	—
125	438,46	52	235,49	59	420,09	17	232,53	7	177,77	—	—	—	—	—	—
189	670,45	74	338,56	86	585,85	24	315,15	8	212,37	1	50,22	—	—	—	—
<b>314</b>	<b>1.108,91</b>	<b>126</b>	<b>574,05</b>	<b>145</b>	<b>1.005,94</b>	<b>41</b>	<b>547,68</b>	<b>15</b>	<b>390,14</b>	<b>1</b>	<b>50,22</b>	—	—	—	—
443	1.576,27	214	968,94	239	1.574,45	32	430,78	6	180,64	1	52,13	—	—	—	—
86	299,48	30	135,25	40	268,83	7	87,96	3	81,31	—	—	—	—	—	—
1	3,21	—	—	—	—	—	—	—	—	—	—	—	—	—	—
559	2.002,73	223	1.016,73	185	1.175,38	14	180,19	1	33,00	—	—	—	—	—	—
292	1.050,60	104	478,88	95	623,54	14	185,51	2	48,00	1	60,00	—	—	—	—
116	408,64	45	202,94	60	380,51	13	171,57	4	120,57	—	—	1	170,00	—	—
15	55,60	10	46,50	14	96,50	4	65,80	1	21,00	—	—	—	—	—	—
<b>1.512</b>	<b>5.396,53</b>	<b>626</b>	<b>2.849,24</b>	<b>633</b>	<b>4.119,21</b>	<b>84</b>	<b>1.121,81</b>	<b>17</b>	<b>484,52</b>	<b>2</b>	<b>112,13</b>	<b>1</b>	<b>170,00</b>	—	—
107	374,87	41	189,52	45	295,06	13	181,45	2	84,73	1	86,82	—	—	—	—
7	24,04	4	17,78	9	67,92	2	22,08	2	97,99	—	—	—	—	—	—
3	10,65	1	4,10	3	19,30	—	—	—	—	—	—	—	—	—	—
<b>117</b>	<b>409,56</b>	<b>46</b>	<b>211,40</b>	<b>57</b>	<b>382,28</b>	<b>15</b>	<b>203,53</b>	<b>4</b>	<b>182,72</b>	<b>1</b>	<b>86,82</b>	—	—	—	—
69	233,17	24	109,36	25	172,30	10	132,54	8	223,54	—	—	—	—	—	—
10	34,38	1	4,62	4	27,10	1	12,96	—	—	—	—	—	—	—	—
11	38,23	7	30,93	4	26,37	—	—	—	—	—	—	—	—	—	—
18	62,50	9	40,49	11	70,72	2	23,62	—	—	1	54,01	—	—	—	—
46	164,13	20	91,59	18	120,71	5	72,05	—	—	—	—	—	—	—	—
35	130,80	24	114,24	38	278,93	9	123,95	2	67,40	—	—	—	—	—	—
57	200,55	25	113,84	18	119,00	12	164,54	3	117,20	3	194,60	—	—	—	—
4	14,06	2	9,70	2	15,35	2	25,45	1	27,80	—	—	—	—	—	—
<b>250</b>	<b>877,82</b>	<b>112</b>	<b>514,77</b>	<b>120</b>	<b>830,48</b>	<b>41</b>	<b>555,11</b>	<b>14</b>	<b>435,94</b>	<b>4</b>	<b>248,61</b>	—	—	—	—
2	8,00	2	9,45	1	7,00	—	—	—	—	—	—	—	—	—	—
—	—	—	—	2	13,67	—	—	—	—	—	—	—	—	—	—
2	6,70	3	14,50	4	29,95	1	10,39	2	66,50	—	—	—	—	—	—
—	—	2	10,00	2	12,69	—	—	—	—	—	—	—	—	—	—
<b>4</b>	<b>14,70</b>	<b>7</b>	<b>33,95</b>	<b>9</b>	<b>63,31</b>	<b>1</b>	<b>10,39</b>	<b>2</b>	<b>66,50</b>	—	—	—	—	—	—













di superficie totale, classe di superficie investita a vite e provincia

in ettari

INVESTITA A VITE

3,01-4,00		4,01-5,00		5,01-10,00		10,01-20,00		20,01-50,00		50,01-100,00		100,01-200,00		oltre 200 ha	
Aziende	Superficie a vite	Aziende	Superficie a vite	Aziende	Superficie a vite	Aziende	Superficie a vite	Aziende	Superficie a vite	Aziende	Superficie a vite	Aziende	Superficie a vite	Aziende	Superficie a vite
<b>1.272</b>	<b>4.371,60</b>	<b>523</b>	<b>2.324,01</b>	<b>456</b>	<b>2.880,89</b>	<b>22</b>	<b>259,78</b>	<b>7</b>	<b>175,06</b>	—	—	—	—	—	—
—	—	—	—	—	—	—	—	—	—	—	—	—	—	—	—
—	—	—	—	—	—	—	—	—	—	—	—	—	—	—	—
—	—	—	—	—	—	—	—	—	—	—	—	—	—	—	—
—	—	—	—	—	—	—	—	—	—	—	—	—	—	—	—
73	237,08	—	—	—	—	—	—	—	—	—	—	—	—	—	—
242	805,02	20	85,90	—	—	—	—	—	—	—	—	—	—	—	—
798	2.771,45	380	1.673,88	173	996,60	—	—	—	—	—	—	—	—	—	—
148	520,27	114	521,14	237	1.544,04	12	131,15	—	—	—	—	—	—	—	—
11	37,78	8	38,15	41	304,95	10	128,63	3	66,79	—	—	—	—	—	—
—	—	1	4,94	5	35,30	—	—	2	64,23	—	—	—	—	—	—
—	—	—	—	—	—	—	—	2	44,04	—	—	—	—	—	—
—	—	—	—	—	—	—	—	—	—	—	—	—	—	—	—
<b>1.399</b>	<b>4.932,45</b>	<b>635</b>	<b>2.906,06</b>	<b>679</b>	<b>4.469,33</b>	<b>71</b>	<b>934,15</b>	<b>7</b>	<b>188,38</b>	—	—	—	—	—	—
—	—	—	—	—	—	—	—	—	—	—	—	—	—	—	—
—	—	—	—	—	—	—	—	—	—	—	—	—	—	—	—
—	—	—	—	—	—	—	—	—	—	—	—	—	—	—	—
—	—	—	—	—	—	—	—	—	—	—	—	—	—	—	—
—	—	—	—	—	—	—	—	—	—	—	—	—	—	—	—
86	284,05	—	—	—	—	—	—	—	—	—	—	—	—	—	—
191	658,56	16	71,44	—	—	—	—	—	—	—	—	—	—	—	—
754	2.669,76	357	1.620,90	205	1.209,03	—	—	—	—	—	—	—	—	—	—
303	1.081,15	207	950,57	339	2.292,21	13	155,17	—	—	—	—	—	—	—	—
61	223,89	50	238,65	110	786,49	40	518,71	2	54,38	—	—	—	—	—	—
3	11,54	3	14,50	19	134,90	9	112,68	3	79,00	—	—	—	—	—	—
1	3,50	2	10,00	6	46,70	7	119,13	1	25,00	—	—	—	—	—	—
—	—	—	—	—	—	2	28,46	1	30,00	—	—	—	—	—	—
<b>3.106</b>	<b>10.784,05</b>	<b>1.280</b>	<b>5.779,89</b>	<b>1.218</b>	<b>7.866,02</b>	<b>101</b>	<b>1.287,03</b>	<b>15</b>	<b>385,54</b>	—	—	—	—	—	—
—	—	—	—	—	—	—	—	—	—	—	—	—	—	—	—
—	—	—	—	—	—	—	—	—	—	—	—	—	—	—	—
—	—	—	—	—	—	—	—	—	—	—	—	—	—	—	—
—	—	—	—	—	—	—	—	—	—	—	—	—	—	—	—
—	—	—	—	—	—	—	—	—	—	—	—	—	—	—	—
169	553,23	—	—	—	—	—	—	—	—	—	—	—	—	—	—
444	1.498,50	39	170,78	—	—	—	—	—	—	—	—	—	—	—	—
1.758	6.135,69	777	3.470,23	388	2.263,85	—	—	—	—	—	—	—	—	—	—
628	2.211,05	385	1.763,31	624	4.129,50	29	337,51	—	—	—	—	—	—	—	—
101	363,04	73	346,13	170	1.216,63	52	668,36	6	143,27	—	—	—	—	—	—
4	15,54	4	19,44	27	188,94	11	133,57	5	143,23	—	—	—	—	—	—
2	7,00	2	10,00	8	61,70	7	119,13	3	69,04	—	—	—	—	—	—
—	—	—	—	1	5,40	2	28,46	1	30,00	—	—	—	—	—	—
<b>3</b>	<b>9,67</b>	—	—	—	—	—	—	—	—	—	—	—	—	—	—
—	—	—	—	—	—	—	—	—	—	—	—	—	—	—	—
—	—	—	—	—	—	—	—	—	—	—	—	—	—	—	—
—	—	—	—	—	—	—	—	—	—	—	—	—	—	—	—
—	—	—	—	—	—	—	—	—	—	—	—	—	—	—	—
—	—	—	—	—	—	—	—	—	—	—	—	—	—	—	—
—	—	—	—	—	—	—	—	—	—	—	—	—	—	—	—
—	—	—	—	—	—	—	—	—	—	—	—	—	—	—	—
—	—	—	—	—	—	—	—	—	—	—	—	—	—	—	—
2	6,55	—	—	—	—	—	—	—	—	—	—	—	—	—	—
—	—	—	—	—	—	—	—	—	—	—	—	—	—	—	—
1	3,12	—	—	—	—	—	—	—	—	—	—	—	—	—	—
—	—	—	—	—	—	—	—	—	—	—	—	—	—	—	—
—	—	—	—	—	—	—	—	—	—	—	—	—	—	—	—

















di superficie totale, classe di superficie investita a vite e provincia

in ettari

INVESTITA A VITE

3,01-4,00		4,01-5,00		5,01-10,00		10,01-20,00		20,01-50,00		50,01-100,00		100,01-200,00		oltre 200 ha	
Aziende	Superficie a vite	Aziende	Superficie a vite	Aziende	Superficie a vite	Aziende	Superficie a vite	Aziende	Superficie a vite	Aziende	Superficie a vite	Aziende	Superficie a vite	Aziende	Superficie a vite
8	27,04	5	22,18	—	—	—	—	—	—	—	—	—	—	—	—
—	—	—	—	—	—	—	—	—	—	—	—	—	—	—	—
—	—	—	—	—	—	—	—	—	—	—	—	—	—	—	—
—	—	—	—	—	—	—	—	—	—	—	—	—	—	—	—
—	—	—	—	—	—	—	—	—	—	—	—	—	—	—	—
—	—	—	—	—	—	—	—	—	—	—	—	—	—	—	—
1	3,47	—	—	—	—	—	—	—	—	—	—	—	—	—	—
1	3,47	1	4,44	—	—	—	—	—	—	—	—	—	—	—	—
3	9,61	1	4,36	—	—	—	—	—	—	—	—	—	—	—	—
3	10,49	2	8,88	—	—	—	—	—	—	—	—	—	—	—	—
—	—	—	—	—	—	—	—	—	—	—	—	—	—	—	—
—	—	1	4,50	—	—	—	—	—	—	—	—	—	—	—	—
42	143,32	9	40,78	6	33,62	1	17,00	1	28,24	—	—	—	—	—	—
—	—	—	—	—	—	—	—	—	—	—	—	—	—	—	—
—	—	—	—	—	—	—	—	—	—	—	—	—	—	—	—
—	—	—	—	—	—	—	—	—	—	—	—	—	—	—	—
—	—	—	—	—	—	—	—	—	—	—	—	—	—	—	—
—	—	—	—	—	—	—	—	—	—	—	—	—	—	—	—
—	—	—	—	—	—	—	—	—	—	—	—	—	—	—	—
—	—	—	—	—	—	—	—	—	—	—	—	—	—	—	—
—	—	—	—	—	—	—	—	—	—	—	—	—	—	—	—
21	71,43	6	27,00	2	10,46	—	—	—	—	—	—	—	—	—	—
16	55,38	2	9,08	1	5,02	1	17,00	—	—	—	—	—	—	—	—
5	16,51	—	—	1	7,00	—	—	—	—	—	—	—	—	—	—
—	—	1	4,70	—	—	—	—	—	—	—	—	—	—	—	—
—	—	—	—	1	5,64	—	—	1	28,24	—	—	—	—	—	—
518	1.807,77	176	786,70	192	1.242,56	30	417,63	8	269,04	—	—	—	—	—	—
—	—	—	—	—	—	—	—	—	—	—	—	—	—	—	—
—	—	—	—	—	—	—	—	—	—	—	—	—	—	—	—
—	—	—	—	—	—	—	—	—	—	—	—	—	—	—	—
—	—	—	—	—	—	—	—	—	—	—	—	—	—	—	—
—	—	—	—	—	—	—	—	—	—	—	—	—	—	—	—
93	314,17	—	—	—	—	—	—	—	—	—	—	—	—	—	—
60	208,92	29	124,12	—	—	—	—	—	—	—	—	—	—	—	—
168	588,77	65	292,33	74	453,69	—	—	—	—	—	—	—	—	—	—
125	441,19	54	243,28	72	473,57	16	204,20	—	—	—	—	—	—	—	—
56	198,07	20	90,42	29	199,60	10	144,95	1	31,00	—	—	—	—	—	—
15	53,40	4	18,16	12	79,69	3	50,08	1	50,00	—	—	—	—	—	—
1	3,25	3	13,89	3	20,37	1	18,40	5	159,80	—	—	—	—	—	—
—	—	1	4,50	2	15,64	—	—	1	28,24	—	—	—	—	—	—
125	438,46	52	235,49	59	420,09	17	282,53	7	177,77	—	—	—	—	—	—
—	—	—	—	—	—	—	—	—	—	—	—	—	—	—	—
—	—	—	—	—	—	—	—	—	—	—	—	—	—	—	—
—	—	—	—	—	—	—	—	—	—	—	—	—	—	—	—
—	—	—	—	—	—	—	—	—	—	—	—	—	—	—	—
—	—	—	—	—	—	—	—	—	—	—	—	—	—	—	—
9	29,26	—	—	—	—	—	—	—	—	—	—	—	—	—	—
18	62,16	7	30,90	—	—	—	—	—	—	—	—	—	—	—	—
51	180,09	16	72,78	11	68,35	—	—	—	—	—	—	—	—	—	—
29	102,64	19	84,78	20	141,15	1	12,60	—	—	—	—	—	—	—	—
16	56,76	6	28,84	18	127,93	6	78,19	2	45,01	—	—	—	—	—	—
1	3,55	2	9,40	8	64,66	8	112,78	3	86,78	—	—	—	—	—	—
1	4,00	1	4,70	1	10,00	1	11,01	—	—	—	—	—	—	—	—
—	—	1	4,09	1	8,00	1	17,95	2	45,98	—	—	—	—	—	—







di superficie totale, classe di superficie investita a vite e provincia

in ettari

INVESTITA A VITE

3,01-4,00		4,01-5,00		5,01-10,00		10,01-20,00		20,01-50,00		50,01-100,00		100,01-200,00		oltre 200 ha	
Aziende	Superficie a vite	Aziende	Superficie a vite	Aziende	Superficie a vite	Aziende	Superficie a vite	Aziende	Superficie a vite	Aziende	Superficie a vite	Aziende	Superficie a vite	Aziende	Superficie a vite
1	3,21	---	---	---	---	---	---	---	---	---	---	---	---	---	---
1	3,21	---	---	---	---	---	---	---	---	---	---	---	---	---	---
559	2.002,78	223	1.016,78	185	1.175,38	14	180,19	1	33,00	---	---	---	---	---	---
5	16,17	---	---	---	---	---	---	---	---	---	---	---	---	---	---
7	23,93	3	12,96	---	---	---	---	---	---	---	---	---	---	---	---
146	517,06	42	188,99	29	174,93	---	---	---	---	---	---	---	---	---	---
327	1.175,36	129	589,77	93	583,36	7	80,37	---	---	---	---	---	---	---	---
73	266,21	47	215,01	50	318,49	2	29,32	---	---	---	---	---	---	---	---
---	---	2	10,00	11	79,60	2	24,36	1	33,00	---	---	---	---	---	---
---	---	---	---	1	9,00	2	30,00	---	---	---	---	---	---	---	---
1	4,00	---	---	1	10,00	1	16,14	---	---	---	---	---	---	---	---
292	1.050,60	104	478,88	95	623,54	14	185,51	2	48,00	1	60,00	---	---	---	---
1	3,15	---	---	---	---	---	---	---	---	---	---	---	---	---	---
1	4,00	---	---	---	---	---	---	---	---	---	---	---	---	---	---
5	17,95	1	4,05	2	11,40	---	---	---	---	---	---	---	---	---	---
138	490,85	48	223,53	21	121,66	1	11,00	---	---	---	---	---	---	---	---
131	473,70	44	201,04	38	245,81	2	27,50	---	---	---	---	---	---	---	---
3	11,05	6	25,76	12	84,47	3	42,01	---	---	---	---	---	---	---	---
11	42,30	2	10,00	14	103,30	6	82,80	1	21,00	1	60,00	---	---	---	---
2	7,60	3	14,50	8	56,90	2	22,20	1	27,00	---	---	---	---	---	---
116	408,64	45	202,94	60	380,51	13	171,57	4	120,57	---	---	1	170,00	---	---
1	3,48	---	---	---	---	---	---	---	---	---	---	---	---	---	---
2	6,39	---	---	---	---	---	---	---	---	---	---	---	---	---	---
11	38,39	5	21,14	---	---	---	---	---	---	---	---	---	---	---	---
35	122,27	11	49,13	4	25,39	1	20,00	---	---	---	---	---	---	---	---
43	153,01	21	95,19	34	210,07	6	76,89	---	---	---	---	---	---	---	---
20	71,26	6	27,84	18	112,16	3	36,30	1	21,50	---	---	---	---	---	---
3	10,12	2	9,64	4	32,89	3	38,38	2	66,24	---	---	---	---	---	---
1	3,72	---	---	---	---	---	---	1	32,83	---	---	1	170,00	---	---









di superficie totale, classe di superficie investita a vite e provincia

in ettari

INVESTITA A VITE

3,01-4,00		4,01-5,00		5,01-10,00		10,01-20,00		20,01-50,00		50,01-100,00		100,01-200,00		oltre 200 ha	
Aziende	Superficie a vite	Aziende	Superficie a vite	Aziende	Superficie a vite	Aziende	Superficie a vite	Aziende	Superficie a vite	Aziende	Superficie a vite	Aziende	Superficie a vite	Aziende	Superficie a vite
3	10,65	1	4,10	3	19,30	—	—	—	—	—	—	—	—	—	—
—	—	—	—	—	—	—	—	—	—	—	—	—	—	—	—
—	—	—	—	—	—	—	—	—	—	—	—	—	—	—	—
—	—	—	—	—	—	—	—	—	—	—	—	—	—	—	—
—	—	—	—	—	—	—	—	—	—	—	—	—	—	—	—
—	—	—	—	—	—	—	—	—	—	—	—	—	—	—	—
—	—	—	—	—	—	—	—	—	—	—	—	—	—	—	—
—	—	—	—	—	—	—	—	—	—	—	—	—	—	—	—
—	—	—	—	—	—	—	—	—	—	—	—	—	—	—	—
3	10,65	1	4,10	—	—	—	—	—	—	—	—	—	—	—	—
—	—	—	—	1	6,00	—	—	—	—	—	—	—	—	—	—
—	—	—	—	2	13,30	—	—	—	—	—	—	—	—	—	—
—	—	—	—	—	—	—	—	—	—	—	—	—	—	—	—
—	—	—	—	—	—	—	—	—	—	—	—	—	—	—	—
—	—	—	—	—	—	—	—	—	—	—	—	—	—	—	—
117	409,56	46	211,40	57	382,28	15	203,53	4	182,72	1	86,82	—	—	—	—
—	—	—	—	—	—	—	—	—	—	—	—	—	—	—	—
—	—	—	—	—	—	—	—	—	—	—	—	—	—	—	—
—	—	—	—	—	—	—	—	—	—	—	—	—	—	—	—
—	—	—	—	—	—	—	—	—	—	—	—	—	—	—	—
—	—	—	—	—	—	—	—	—	—	—	—	—	—	—	—
—	—	—	—	—	—	—	—	—	—	—	—	—	—	—	—
—	—	—	—	—	—	—	—	—	—	—	—	—	—	—	—
1	3,10	—	—	—	—	—	—	—	—	—	—	—	—	—	—
1	3,24	—	—	—	—	—	—	—	—	—	—	—	—	—	—
19	64,64	6	26,35	3	17,47	—	—	—	—	—	—	—	—	—	—
47	163,87	12	54,28	12	77,08	2	23,11	—	—	—	—	—	—	—	—
37	129,29	11	50,66	21	139,80	3	35,40	—	—	—	—	—	—	—	—
9	33,92	13	61,11	10	63,28	2	31,30	—	—	—	—	—	—	—	—
3	11,50	3	14,50	9	73,98	5	74,05	3	134,09	1	86,82	—	—	—	—
—	—	1	4,50	2	10,67	3	39,67	1	48,63	—	—	—	—	—	—
69	233,17	24	109,36	25	172,30	10	132,54	8	223,54	—	—	—	—	—	—
—	—	—	—	—	—	—	—	—	—	—	—	—	—	—	—
—	—	—	—	—	—	—	—	—	—	—	—	—	—	—	—
—	—	—	—	—	—	—	—	—	—	—	—	—	—	—	—
—	—	—	—	—	—	—	—	—	—	—	—	—	—	—	—
—	—	—	—	—	—	—	—	—	—	—	—	—	—	—	—
—	—	—	—	—	—	—	—	—	—	—	—	—	—	—	—
8	26,54	—	—	—	—	—	—	—	—	—	—	—	—	—	—
13	44,86	3	13,22	—	—	—	—	—	—	—	—	—	—	—	—
17	57,24	9	41,31	2	10,93	—	—	—	—	—	—	—	—	—	—
23	78,64	7	31,70	7	49,56	2	21,99	—	—	—	—	—	—	—	—
5	15,38	2	9,52	11	80,66	6	73,55	2	46,20	—	—	—	—	—	—
2	6,85	3	13,61	3	18,20	1	19,00	5	132,34	—	—	—	—	—	—
1	3,66	—	—	2	12,95	—	—	1	45,00	—	—	—	—	—	—
—	—	—	—	—	—	1	18,00	—	—	—	—	—	—	—	—
10	34,38	1	4,62	4	27,10	1	12,96	—	—	—	—	—	—	—	—
—	—	—	—	—	—	—	—	—	—	—	—	—	—	—	—
—	—	—	—	—	—	—	—	—	—	—	—	—	—	—	—
—	—	—	—	—	—	—	—	—	—	—	—	—	—	—	—
—	—	—	—	—	—	—	—	—	—	—	—	—	—	—	—
—	—	—	—	—	—	—	—	—	—	—	—	—	—	—	—
—	—	—	—	—	—	—	—	—	—	—	—	—	—	—	—
1	3,08	—	—	—	—	—	—	—	—	—	—	—	—	—	—
—	—	—	—	—	—	—	—	—	—	—	—	—	—	—	—
3	10,04	—	—	1	5,54	—	—	—	—	—	—	—	—	—	—
1	3,69	—	—	—	—	—	—	—	—	—	—	—	—	—	—
3	10,58	—	—	3	21,56	—	—	—	—	—	—	—	—	—	—
1	3,30	1	4,62	—	—	—	—	—	—	—	—	—	—	—	—
1	3,69	—	—	—	—	1	12,96	—	—	—	—	—	—	—	—
—	—	—	—	—	—	—	—	—	—	—	—	—	—	—	—



di superficie totale, classe di superficie investita a vite e provincia

in ettari

INVESTITA A VITE															
3,01-4,00		4,01-5,00		5,01-10,00		10,01-20,00		20,01-50,00		50,01-100,00		100,01-200,00		oltre 200 ha	
Aziende	Superficie a vite	Aziende	Superficie a vite	Aziende	Superficie a vite	Aziende	Superficie a vite	Aziende	Superficie a vite	Aziende	Superficie a vite	Aziende	Superficie a vite	Aziende	Superficie a vite
11	38,23	7	30,93	4	26,37	—	—	—	—	—	—	—	—	—	—
—	—	—	—	—	—	—	—	—	—	—	—	—	—	—	—
—	—	—	—	—	—	—	—	—	—	—	—	—	—	—	—
—	—	—	—	—	—	—	—	—	—	—	—	—	—	—	—
—	—	—	—	—	—	—	—	—	—	—	—	—	—	—	—
3	10,90	—	—	—	—	—	—	—	—	—	—	—	—	—	—
1	3,50	3	13,70	—	—	—	—	—	—	—	—	—	—	—	—
1	4,00	—	—	2	11,81	—	—	—	—	—	—	—	—	—	—
3	9,95	1	4,38	—	—	—	—	—	—	—	—	—	—	—	—
2	6,23	1	4,67	—	—	—	—	—	—	—	—	—	—	—	—
—	—	—	—	1	7,30	—	—	—	—	—	—	—	—	—	—
—	—	1	4,09	1	7,26	—	—	—	—	—	—	—	—	—	—
1	3,65	1	4,09	—	—	—	—	—	—	—	—	—	—	—	—
18	62,50	9	40,49	11	70,72	2	23,62	—	—	1	54,01	—	—	—	—
—	—	—	—	—	—	—	—	—	—	—	—	—	—	—	—
—	—	—	—	—	—	—	—	—	—	—	—	—	—	—	—
—	—	—	—	—	—	—	—	—	—	—	—	—	—	—	—
—	—	—	—	—	—	—	—	—	—	—	—	—	—	—	—
—	—	—	—	—	—	—	—	—	—	—	—	—	—	—	—
1	3,68	—	—	—	—	—	—	—	—	—	—	—	—	—	—
5	16,43	4	17,86	3	17,13	—	—	—	—	—	—	—	—	—	—
6	21,88	2	9,28	2	13,91	—	—	—	—	—	—	—	—	—	—
5	17,01	3	13,35	4	27,18	—	—	—	—	—	—	—	—	—	—
1	3,50	—	—	1	5,50	1	12,80	—	—	1	54,01	—	—	—	—
—	—	—	—	—	—	1	10,82	—	—	—	—	—	—	—	—
—	—	—	—	1	7,00	—	—	—	—	—	—	—	—	—	—
46	164,13	20	91,59	18	120,71	5	72,05	—	—	—	—	—	—	—	—
—	—	—	—	—	—	—	—	—	—	—	—	—	—	—	—
—	—	—	—	—	—	—	—	—	—	—	—	—	—	—	—
—	—	—	—	—	—	—	—	—	—	—	—	—	—	—	—
—	—	—	—	—	—	—	—	—	—	—	—	—	—	—	—
—	—	—	—	—	—	—	—	—	—	—	—	—	—	—	—
1	3,70	—	—	—	—	—	—	—	—	—	—	—	—	—	—
4	15,12	1	5,00	—	—	—	—	—	—	—	—	—	—	—	—
5	17,52	4	19,00	6	40,18	—	—	—	—	—	—	—	—	—	—
17	61,75	9	39,74	5	35,32	1	14,99	—	—	—	—	—	—	—	—
14	48,69	5	22,85	6	39,21	1	11,06	—	—	—	—	—	—	—	—
1	3,60	1	5,00	1	6,00	1	16,00	—	—	—	—	—	—	—	—
2	6,49	—	—	—	—	1	19,00	—	—	—	—	—	—	—	—
2	7,26	—	—	—	—	1	11,00	—	—	—	—	—	—	—	—
35	130,80	24	114,24	38	278,93	9	123,95	2	67,40	—	—	—	—	—	—
—	—	—	—	—	—	—	—	—	—	—	—	—	—	—	—
—	—	—	—	—	—	—	—	—	—	—	—	—	—	—	—
—	—	—	—	—	—	—	—	—	—	—	—	—	—	—	—
—	—	—	—	—	—	—	—	—	—	—	—	—	—	—	—
—	—	—	—	—	—	—	—	—	—	—	—	—	—	—	—
—	—	—	—	—	—	—	—	—	—	—	—	—	—	—	—
2	8,00	2	8,48	—	—	—	—	—	—	—	—	—	—	—	—
16	60,30	11	53,20	11	72,84	—	—	—	—	—	—	—	—	—	—
10	37,40	5	24,07	15	111,51	1	13,00	—	—	—	—	—	—	—	—
3	10,60	5	23,49	8	65,14	3	44,00	—	—	—	—	—	—	—	—
2	7,00	—	—	2	13,80	3	33,25	—	—	—	—	—	—	—	—
1	4,00	1	5,00	2	15,64	1	14,70	1	41,00	—	—	—	—	—	—
1	3,50	—	—	—	—	1	19,00	1	26,40	—	—	—	—	—	—













di superficie totale, classe di superficie investita a vite e provincia

in ettari

INVESTITA A VITE

3,01-4,00		4,01-5,00		5,01-10,00		10,01-20,00		20,01-50,00		50,01-100,00		100,01-200,00		oltre 200 ha	
Aziende	Superficie a vite	Aziende	Superficie a vite	Aziende	Superficie a vite	Aziende	Superficie a vite	Aziende	Superficie a vite	Aziende	Superficie a vite	Aziende	Superficie a vite	Aziende	Superficie a vite
10	33,75	—	—	5	31,56	—	—	—	—	—	—	—	—	—	—
—	—	—	—	—	—	—	—	—	—	—	—	—	—	—	—
—	—	—	—	—	—	—	—	—	—	—	—	—	—	—	—
—	—	—	—	—	—	—	—	—	—	—	—	—	—	—	—
—	—	—	—	—	—	—	—	—	—	—	—	—	—	—	—
—	—	—	—	—	—	—	—	—	—	—	—	—	—	—	—
2	6,47	—	—	—	—	—	—	—	—	—	—	—	—	—	—
6	20,50	—	—	3	19,56	—	—	—	—	—	—	—	—	—	—
2	6,78	—	—	1	6,00	—	—	—	—	—	—	—	—	—	—
—	—	—	—	1	6,00	—	—	—	—	—	—	—	—	—	—
—	—	—	—	—	—	—	—	—	—	—	—	—	—	—	—
—	—	—	—	—	—	—	—	—	—	—	—	—	—	—	—
14	52,75	5	22,37	4	27,47	2	28,41	—	—	—	—	—	—	—	—
—	—	—	—	—	—	—	—	—	—	—	—	—	—	—	—
—	—	—	—	—	—	—	—	—	—	—	—	—	—	—	—
—	—	—	—	—	—	—	—	—	—	—	—	—	—	—	—
—	—	—	—	—	—	—	—	—	—	—	—	—	—	—	—
—	—	—	—	—	—	—	—	—	—	—	—	—	—	—	—
3	10,40	—	—	—	—	—	—	—	—	—	—	—	—	—	—
6	22,85	3	13,20	—	—	—	—	—	—	—	—	—	—	—	—
2	8,00	—	—	1	6,00	—	—	—	—	—	—	—	—	—	—
1	3,50	—	—	2	15,97	1	13,15	—	—	—	—	—	—	—	—
2	8,00	1	5,00	1	5,50	—	—	—	—	—	—	—	—	—	—
—	—	1	4,17	—	—	1	15,26	—	—	—	—	—	—	—	—
—	—	—	—	—	—	—	—	—	—	—	—	—	—	—	—
25	90,99	10	45,88	3	17,06	2	34,79	—	—	—	—	—	—	—	—
—	—	—	—	—	—	—	—	—	—	—	—	—	—	—	—
—	—	—	—	—	—	—	—	—	—	—	—	—	—	—	—
—	—	—	—	—	—	—	—	—	—	—	—	—	—	—	—
—	—	—	—	—	—	—	—	—	—	—	—	—	—	—	—
—	—	—	—	—	—	—	—	—	—	—	—	—	—	—	—
10	35,55	—	—	—	—	—	—	—	—	—	—	—	—	—	—
5	18,59	5	21,60	—	—	—	—	—	—	—	—	—	—	—	—
6	22,05	3	14,38	1	5,60	—	—	—	—	—	—	—	—	—	—
1	3,20	—	—	—	—	—	—	—	—	—	—	—	—	—	—
1	4,00	2	9,90	2	11,46	—	—	—	—	—	—	—	—	—	—
2	7,60	—	—	—	—	1	16,49	—	—	—	—	—	—	—	—
—	—	—	—	—	—	1	18,30	—	—	—	—	—	—	—	—
—	—	—	—	—	—	—	—	—	—	—	—	—	—	—	—
52	189,30	28	132,30	30	220,33	12	172,34	1	20,50	1	52,02	—	—	—	—
—	—	—	—	—	—	—	—	—	—	—	—	—	—	—	—
—	—	—	—	—	—	—	—	—	—	—	—	—	—	—	—
—	—	—	—	—	—	—	—	—	—	—	—	—	—	—	—
—	—	—	—	—	—	—	—	—	—	—	—	—	—	—	—
—	—	—	—	—	—	—	—	—	—	—	—	—	—	—	—
2	7,80	—	—	—	—	—	—	—	—	—	—	—	—	—	—
1	3,35	1	5,00	—	—	—	—	—	—	—	—	—	—	—	—
11	38,70	3	15,00	3	19,50	—	—	—	—	—	—	—	—	—	—
19	69,40	6	27,50	4	28,10	1	12,00	—	—	—	—	—	—	—	—
8	28,80	8	37,00	4	29,80	4	62,74	—	—	—	—	—	—	—	—
4	15,50	3	15,00	5	38,10	3	39,00	—	—	1	52,02	—	—	—	—
6	21,75	4	18,30	8	61,97	—	—	—	—	—	—	—	—	—	—
1	4,00	3	14,50	6	42,86	4	58,60	1	20,50	—	—	—	—	—	—



di superficie totale, classe di superficie investita a vite e provincia  
in ettari

INVESTITA A VITE

3,01-4,00		4,01-5,00		5,01-10,00		10,01-20,00		20,01-50,00		50,01-100,00		100,01-200,00		oltre 200 ha	
Aziende	Superficie a vite	Aziende	Superficie a vite	Aziende	Superficie a vite	Aziende	Superficie a vite	Aziende	Superficie a vite	Aziende	Superficie a vite	Aziende	Superficie a vite	Aziende	Superficie a vite
<b>32</b>	<b>116,85</b>	<b>9</b>	<b>43,40</b>	<b>22</b>	<b>156,22</b>	<b>8</b>	<b>114,30</b>	—	—	—	—	—	—	—	—
—	—	—	—	—	—	—	—	—	—	—	—	—	—	—	—
—	—	—	—	—	—	—	—	—	—	—	—	—	—	—	—
—	—	—	—	—	—	—	—	—	—	—	—	—	—	—	—
—	—	—	—	—	—	—	—	—	—	—	—	—	—	—	—
—	—	—	—	—	—	—	—	—	—	—	—	—	—	—	—
—	—	—	—	—	—	—	—	—	—	—	—	—	—	—	—
4	13,43	—	—	—	—	—	—	—	—	—	—	—	—	—	—
1	4,00	—	—	—	—	—	—	—	—	—	—	—	—	—	—
6	20,42	2	8,90	5	37,42	—	—	—	—	—	—	—	—	—	—
9	33,10	4	20,00	2	14,20	—	—	—	—	—	—	—	—	—	—
7	27,00	2	9,50	8	49,60	—	—	—	—	—	—	—	—	—	—
1	4,00	1	5,00	1	6,00	1	15,00	—	—	—	—	—	—	—	—
3	11,40	—	—	1	7,00	3	40,30	—	—	—	—	—	—	—	—
1	3,50	—	—	5	42,00	4	59,00	—	—	—	—	—	—	—	—
<b>71</b>	<b>254,84</b>	<b>28</b>	<b>129,80</b>	<b>45</b>	<b>319,28</b>	<b>14</b>	<b>186,47</b>	<b>2</b>	<b>43,18</b>	<b>1</b>	<b>52,35</b>	—	—	—	—
—	—	—	—	—	—	—	—	—	—	—	—	—	—	—	—
—	—	—	—	—	—	—	—	—	—	—	—	—	—	—	—
—	—	—	—	—	—	—	—	—	—	—	—	—	—	—	—
—	—	—	—	—	—	—	—	—	—	—	—	—	—	—	—
—	—	—	—	—	—	—	—	—	—	—	—	—	—	—	—
—	—	—	—	—	—	—	—	—	—	—	—	—	—	—	—
11	38,34	—	—	—	—	—	—	—	—	—	—	—	—	—	—
3	10,30	4	17,55	—	—	—	—	—	—	—	—	—	—	—	—
22	80,06	7	32,09	23	158,68	—	—	—	—	—	—	—	—	—	—
17	60,76	4	19,06	8	56,45	3	38,15	—	—	—	—	—	—	—	—
11	40,88	4	19,00	8	60,38	6	87,95	2	43,18	—	—	—	—	—	—
4	13,70	4	19,10	2	18,05	1	11,00	—	—	1	52,35	—	—	—	—
—	—	2	9,20	—	—	1	13,00	—	—	—	—	—	—	—	—
3	10,30	3	13,80	4	25,72	3	36,37	—	—	—	—	—	—	—	—
<b>9</b>	<b>34,14</b>	<b>8</b>	<b>37,70</b>	<b>7</b>	<b>43,90</b>	—	—	<b>1</b>	<b>34,00</b>	—	—	—	—	—	—
—	—	—	—	—	—	—	—	—	—	—	—	—	—	—	—
—	—	—	—	—	—	—	—	—	—	—	—	—	—	—	—
—	—	—	—	—	—	—	—	—	—	—	—	—	—	—	—
—	—	—	—	—	—	—	—	—	—	—	—	—	—	—	—
—	—	—	—	—	—	—	—	—	—	—	—	—	—	—	—
—	—	—	—	—	—	—	—	—	—	—	—	—	—	—	—
—	—	—	—	—	—	—	—	—	—	—	—	—	—	—	—
1	4,00	—	—	—	—	—	—	—	—	—	—	—	—	—	—
—	—	—	—	—	—	—	—	—	—	—	—	—	—	—	—
2	7,84	1	4,50	1	7,00	—	—	—	—	—	—	—	—	—	—
2	8,00	1	5,00	2	10,90	—	—	—	—	—	—	—	—	—	—
2	7,00	4	19,00	1	6,00	—	—	1	34,00	—	—	—	—	—	—
1	4,00	2	9,20	2	13,00	—	—	—	—	—	—	—	—	—	—
—	—	—	—	1	7,00	—	—	—	—	—	—	—	—	—	—
1	3,30	—	—	—	—	—	—	—	—	—	—	—	—	—	—
<b>20</b>	<b>74,08</b>	<b>8</b>	<b>37,25</b>	<b>6</b>	<b>38,98</b>	<b>2</b>	<b>31,40</b>	<b>1</b>	<b>20,30</b>	—	—	—	—	—	—
—	—	—	—	—	—	—	—	—	—	—	—	—	—	—	—
—	—	—	—	—	—	—	—	—	—	—	—	—	—	—	—
—	—	—	—	—	—	—	—	—	—	—	—	—	—	—	—
—	—	—	—	—	—	—	—	—	—	—	—	—	—	—	—
—	—	—	—	—	—	—	—	—	—	—	—	—	—	—	—
—	—	—	—	—	—	—	—	—	—	—	—	—	—	—	—
2	7,50	—	—	—	—	—	—	—	—	—	—	—	—	—	—
1	4,00	—	—	—	—	—	—	—	—	—	—	—	—	—	—
2	7,20	1	5,00	—	—	—	—	—	—	—	—	—	—	—	—
3	11,50	—	—	—	—	—	—	—	—	—	—	—	—	—	—
5	18,05	—	—	2	12,67	1	14,00	—	—	—	—	—	—	—	—
1	3,50	2	9,52	—	—	—	—	—	—	—	—	—	—	—	—
4	14,83	2	9,03	1	8,00	1	17,40	—	—	—	—	—	—	—	—
2	7,50	3	13,70	3	18,31	—	—	1	20,30	—	—	—	—	—	—







di superficie totale, classe di superficie investita a vite e provincia

in ettari

INVESTITA A VITE

3,01-4,00		4,01-5,00		5,01-10,00		10,01-20,00		20,01-50,00		50,01-100,00		100,01-200,00		oltre 200 ha	
Aziende	Superficie a vite	Aziende	Superficie a vite	Aziende	Superficie a vite	Aziende	Superficie a vite	Aziende	Superficie a vite	Aziende	Superficie a vite	Aziende	Superficie a vite	Aziende	Superficie a vite
18	64,74	9	42,00	13	92,40	3	41,00	—	—	—	—	—	—	—	—
—	—	—	—	—	—	—	—	—	—	—	—	—	—	—	—
—	—	—	—	—	—	—	—	—	—	—	—	—	—	—	—
—	—	—	—	—	—	—	—	—	—	—	—	—	—	—	—
—	—	—	—	—	—	—	—	—	—	—	—	—	—	—	—
—	—	—	—	—	—	—	—	—	—	—	—	—	—	—	—
2	7,50	—	—	—	—	—	—	—	—	—	—	—	—	—	—
—	—	—	—	—	—	—	—	—	—	—	—	—	—	—	—
1	4,00	—	—	2	13,00	—	—	—	—	—	—	—	—	—	—
4	13,55	2	9,30	1	7,00	2	30,00	—	—	—	—	—	—	—	—
3	11,03	3	14,10	6	39,90	1	11,00	—	—	—	—	—	—	—	—
4	14,58	4	18,60	2	15,50	—	—	—	—	—	—	—	—	—	—
3	10,08	—	—	—	—	—	—	—	—	—	—	—	—	—	—
1	4,00	—	—	2	17,00	—	—	—	—	—	—	—	—	—	—
156	566,44	64	297,47	70	479,88	10	135,67	3	92,34	1	88,00	—	—	—	—
—	—	—	—	—	—	—	—	—	—	—	—	—	—	—	—
—	—	—	—	—	—	—	—	—	—	—	—	—	—	—	—
—	—	—	—	—	—	—	—	—	—	—	—	—	—	—	—
—	—	—	—	—	—	—	—	—	—	—	—	—	—	—	—
44	150,91	—	—	—	—	—	—	—	—	—	—	—	—	—	—
25	87,77	16	69,74	—	—	—	—	—	—	—	—	—	—	—	—
38	142,20	22	102,78	24	142,48	—	—	—	—	—	—	—	—	—	—
23	89,00	12	57,53	24	176,07	4	43,97	—	—	—	—	—	—	—	—
19	69,06	8	37,76	12	87,68	3	45,00	1	29,50	—	—	—	—	—	—
4	16,00	2	9,86	7	52,63	—	—	—	—	—	—	—	—	—	—
2	8,00	3	14,80	2	12,52	1	16,50	—	—	—	—	—	—	—	—
1	3,50	1	5,00	1	8,50	2	30,20	2	62,84	1	88,00	—	—	—	—
16	56,30	10	47,10	8	58,20	4	49,13	2	62,60	—	—	—	—	—	—
—	—	—	—	—	—	—	—	—	—	—	—	—	—	—	—
—	—	—	—	—	—	—	—	—	—	—	—	—	—	—	—
—	—	—	—	—	—	—	—	—	—	—	—	—	—	—	—
—	—	—	—	—	—	—	—	—	—	—	—	—	—	—	—
—	—	—	—	—	—	—	—	—	—	—	—	—	—	—	—
4	13,10	—	—	—	—	—	—	—	—	—	—	—	—	—	—
1	3,20	2	9,50	—	—	—	—	—	—	—	—	—	—	—	—
5	17,90	3	14,10	5	35,70	—	—	—	—	—	—	—	—	—	—
4	14,60	1	4,20	—	—	2	22,13	—	—	—	—	—	—	—	—
2	7,50	4	19,30	—	—	2	27,00	2	62,60	—	—	—	—	—	—
—	—	—	—	—	—	—	—	—	—	—	—	—	—	—	—
—	—	—	—	2	15,50	—	—	—	—	—	—	—	—	—	—
—	—	—	—	1	7,00	—	—	—	—	—	—	—	—	—	—
474	1.697,74	214	996,60	329	2.308,32	86	1.240,27	22	710,94	4	247,78	1	110,00	—	—
—	—	—	—	—	—	—	—	—	—	—	—	—	—	—	—
—	—	—	—	—	—	—	—	—	—	—	—	—	—	—	—
—	—	—	—	—	—	—	—	—	—	—	—	—	—	—	—
—	—	—	—	—	—	—	—	—	—	—	—	—	—	—	—
160	551,92	—	—	—	—	—	—	—	—	—	—	—	—	—	—
108	390,52	46	208,63	—	—	—	—	—	—	—	—	—	—	—	—
152	553,03	123	571,56	169	1.071,70	—	—	—	—	—	—	—	—	—	—
31	117,30	26	122,82	88	679,04	32	416,51	—	—	—	—	—	—	—	—
13	46,94	8	39,49	33	252,42	38	585,46	10	271,94	—	—	—	—	—	—
5	18,67	7	34,10	16	118,70	11	163,30	5	208,00	1	56,50	—	—	—	—
2	8,00	2	10,00	11	93,39	1	18,00	3	110,00	—	—	1	110,00	—	—
3	11,36	2	10,00	12	93,07	4	57,00	4	121,00	3	191,28	—	—	—	—

















di superficie totale, classe di superficie investita a vite e provincia

in ettari

## INVESTITA A VITE

3,01-4,00		4,01-5,00		5,01-10,00		10,01-20,00		20,01-50,00		50,01-100,00		100,01-200,00		oltre 200 ha	
Aziende	Superficie a vite	Aziende	Superficie a vite	Aziende	Superficie a vite	Aziende	Superficie a vite	Aziende	Superficie a vite	Aziende	Superficie a vite	Aziende	Superficie a vite	Aziende	Superficie a vite
<b>274</b>	<b>980,89</b>	<b>95</b>	<b>438,74</b>	<b>84</b>	<b>545,03</b>	<b>9</b>	<b>126,60</b>	<b>3</b>	<b>83,79</b>	—	—	—	—	—	—
—	—	—	—	—	—	—	—	—	—	—	—	—	—	—	—
—	—	—	—	—	—	—	—	—	—	—	—	—	—	—	—
—	—	—	—	—	—	—	—	—	—	—	—	—	—	—	—
—	—	—	—	—	—	—	—	—	—	—	—	—	—	—	—
66	226,96	—	—	—	—	—	—	—	—	—	—	—	—	—	—
72	257,00	14	61,65	—	—	—	—	—	—	—	—	—	—	—	—
106	387,51	66	306,79	47	290,08	—	—	—	—	—	—	—	—	—	—
26	94,22	13	61,30	32	222,15	6	81,00	—	—	—	—	—	—	—	—
3	11,20	2	9,00	2	11,50	2	31,80	1	28,00	—	—	—	—	—	—
1	4,00	—	—	1	5,50	1	13,80	1	29,90	—	—	—	—	—	—
—	—	—	—	2	15,80	—	—	1	25,89	—	—	—	—	—	—
—	—	—	—	—	—	—	—	—	—	—	—	—	—	—	—
<b>4</b>	<b>14,60</b>	<b>6</b>	<b>28,80</b>	<b>3</b>	<b>18,26</b>	—	—	—	—	<b>2</b>	<b>131,00</b>	—	—	—	—
—	—	—	—	—	—	—	—	—	—	—	—	—	—	—	—
—	—	—	—	—	—	—	—	—	—	—	—	—	—	—	—
—	—	—	—	—	—	—	—	—	—	—	—	—	—	—	—
—	—	—	—	—	—	—	—	—	—	—	—	—	—	—	—
1	3,10	—	—	—	—	—	—	—	—	—	—	—	—	—	—
—	—	1	5,00	—	—	—	—	—	—	—	—	—	—	—	—
—	—	—	—	1	6,00	—	—	—	—	—	—	—	—	—	—
1	4,00	1	5,00	—	—	—	—	—	—	—	—	—	—	—	—
—	—	3	13,80	1	5,26	—	—	—	—	—	—	—	—	—	—
2	7,50	—	—	1	7,00	—	—	—	—	—	—	—	—	—	—
—	—	—	—	—	—	—	—	—	—	—	—	—	—	—	—
—	—	1	5,00	—	—	—	—	—	—	2	131,00	—	—	—	—
<b>301</b>	<b>1.080,99</b>	<b>112</b>	<b>520,60</b>	<b>116</b>	<b>766,73</b>	<b>13</b>	<b>180,26</b>	<b>3</b>	<b>83,79</b>	<b>2</b>	<b>131,00</b>	—	—	—	—
—	—	—	—	—	—	—	—	—	—	—	—	—	—	—	—
—	—	—	—	—	—	—	—	—	—	—	—	—	—	—	—
—	—	—	—	—	—	—	—	—	—	—	—	—	—	—	—
—	—	—	—	—	—	—	—	—	—	—	—	—	—	—	—
—	—	—	—	—	—	—	—	—	—	—	—	—	—	—	—
68	234,06	—	—	—	—	—	—	—	—	—	—	—	—	—	—
78	276,55	17	75,80	—	—	—	—	—	—	—	—	—	—	—	—
111	406,84	70	325,90	58	356,85	—	—	—	—	—	—	—	—	—	—
33	121,19	18	86,10	39	273,21	8	109,97	—	—	—	—	—	—	—	—
7	26,85	6	27,80	11	81,18	2	31,80	1	28,00	—	—	—	—	—	—
4	15,50	—	—	4	26,75	2	28,19	1	29,90	—	—	—	—	—	—
—	—	—	—	4	28,74	1	10,30	1	25,89	—	—	—	—	—	—
—	—	1	5,00	—	—	—	—	—	—	2	131,00	—	—	—	—
<b>581</b>	<b>2.083,67</b>	<b>329</b>	<b>1.520,21</b>	<b>439</b>	<b>3.090,91</b>	<b>151</b>	<b>2.141,52</b>	<b>82</b>	<b>2.514,31</b>	<b>17</b>	<b>1.165,16</b>	<b>2</b>	<b>284,00</b>	—	—
—	—	—	—	—	—	—	—	—	—	—	—	—	—	—	—
—	—	—	—	—	—	—	—	—	—	—	—	—	—	—	—
—	—	—	—	—	—	—	—	—	—	—	—	—	—	—	—
—	—	—	—	—	—	—	—	—	—	—	—	—	—	—	—
190	657,88	—	—	—	—	—	—	—	—	—	—	—	—	—	—
46	160,18	85	385,10	—	—	—	—	—	—	—	—	—	—	—	—
167	596,12	97	441,96	163	1.074,18	—	—	—	—	—	—	—	—	—	—
92	333,25	63	293,61	105	738,82	56	749,76	—	—	—	—	—	—	—	—
47	172,78	46	217,54	104	766,49	39	577,24	33	995,87	—	—	—	—	—	—
27	98,46	19	92,06	27	201,09	24	362,14	14	422,86	8	547,69	—	—	—	—
10	37,76	9	43,27	24	186,94	17	237,50	21	711,00	1	91,00	1	104,00	—	—
2	7,24	10	46,67	16	123,39	15	214,88	14	384,58	8	526,47	1	180,00	—	—





di superficie totale, classe di superficie investita a vite e provincia

in ettari

## INVESTITA A VITE

3,01-4,00		4,01-5,00		5,01-10,00		10,01-20,00		20,01-50,00		50,01-100,00		100,01-200,00		oltre 200 ha	
Aziende	Superficie a vite	Aziende	Superficie a vite	Aziende	Superficie a vite	Aziende	Superficie a vite	Aziende	Superficie a vite	Aziende	Superficie a vite	Aziende	Superficie a vite	Aziende	Superficie a vite
1.198	4.215,07	659	3.001,83	1.125	7.764,43	431	5.901,28	219	6.862,63	45	3.089,62	12	1.587,07	—	—
—	—	—	—	—	—	—	—	—	—	—	—	—	—	—	—
—	—	—	—	—	—	—	—	—	—	—	—	—	—	—	—
—	—	—	—	—	—	—	—	—	—	—	—	—	—	—	—
—	—	—	—	—	—	—	—	—	—	—	—	—	—	—	—
267	917,85	—	—	—	—	—	—	—	—	—	—	—	—	—	—
109	379,27	161	720,49	—	—	—	—	—	—	—	—	—	—	—	—
507	1.778,88	242	1.090,27	396	2.546,47	—	—	—	—	—	—	—	—	—	—
212	757,86	169	780,50	410	2.860,46	144	1.776,99	—	—	—	—	—	—	—	—
88	325,47	67	315,79	269	1.978,70	191	2.602,96	80	2.254,28	—	—	—	—	—	—
10	38,00	16	76,39	39	299,47	76	1.214,94	76	2.382,88	14	883,38	—	—	—	—
4	14,22	4	18,39	7	46,46	13	194,74	47	1.632,85	21	1.515,93	4	425,60	—	—
1	3,52	—	—	4	32,87	7	111,65	16	592,62	10	690,31	8	1.161,47	—	—
952	3.340,40	492	2.232,96	731	5.141,55	320	4.563,02	169	5.199,94	45	3.347,25	13	1.627,89	—	—
—	—	—	—	—	—	—	—	—	—	—	—	—	—	—	—
—	—	—	—	—	—	—	—	—	—	—	—	—	—	—	—
—	—	—	—	—	—	—	—	—	—	—	—	—	—	—	—
—	—	—	—	—	—	—	—	—	—	—	—	—	—	—	—
370	1.276,10	—	—	—	—	—	—	—	—	—	—	—	—	—	—
143	493,35	167	738,57	—	—	—	—	—	—	—	—	—	—	—	—
316	1.114,90	206	931,36	359	2.359,18	—	—	—	—	—	—	—	—	—	—
63	230,27	66	306,49	216	1.565,63	145	1.940,91	—	—	—	—	—	—	—	—
38	142,61	27	128,81	73	563,99	104	1.534,25	98	2.841,40	—	—	—	—	—	—
13	48,92	13	62,83	38	294,36	41	629,94	37	1.173,69	24	1.750,46	—	—	—	—
8	30,75	10	49,90	27	221,18	17	255,09	27	923,51	14	1.043,54	8	955,01	—	—
1	3,50	3	15,00	18	137,21	13	202,83	7	261,34	7	553,25	5	672,88	—	—
501	1.785,28	314	1.446,94	535	3.786,37	290	4.011,22	179	5.579,88	55	3.839,28	15	1.963,59	5	1.254,29
—	—	—	—	—	—	—	—	—	—	—	—	—	—	—	—
—	—	—	—	—	—	—	—	—	—	—	—	—	—	—	—
—	—	—	—	—	—	—	—	—	—	—	—	—	—	—	—
—	—	—	—	—	—	—	—	—	—	—	—	—	—	—	—
133	467,61	—	—	—	—	—	—	—	—	—	—	—	—	—	—
90	318,48	81	367,48	—	—	—	—	—	—	—	—	—	—	—	—
193	690,89	140	639,87	250	1.661,45	—	—	—	—	—	—	—	—	—	—
60	217,94	60	284,71	202	1.489,04	154	1.996,57	—	—	—	—	—	—	—	—
21	75,48	29	135,93	60	465,27	100	1.426,36	118	3.386,53	—	—	—	—	—	—
2	7,20	3	14,50	14	100,37	21	338,48	40	1.430,44	34	2.263,91	—	—	—	—
1	3,68	1	4,45	8	63,31	14	237,31	16	553,44	15	1.160,09	8	973,58	—	—
1	4,00	—	—	1	6,93	1	12,50	5	209,47	6	415,28	7	990,01	5	1.254,29
798	2.814,56	521	2.358,50	947	6.683,32	459	6.226,67	221	6.551,45	60	4.202,40	16	2.238,29	1	235,00
—	—	—	—	—	—	—	—	—	—	—	—	—	—	—	—
—	—	—	—	—	—	—	—	—	—	—	—	—	—	—	—
—	—	—	—	—	—	—	—	—	—	—	—	—	—	—	—
—	—	—	—	—	—	—	—	—	—	—	—	—	—	—	—
243	837,87	—	—	—	—	—	—	—	—	—	—	—	—	—	—
124	432,34	168	750,67	—	—	—	—	—	—	—	—	—	—	—	—
305	1.084,72	242	1.092,62	482	3.172,69	—	—	—	—	—	—	—	—	—	—
92	335,53	89	413,44	327	2.409,41	243	3.099,18	—	—	—	—	—	—	—	—
28	101,40	17	77,94	111	873,06	162	2.299,12	111	2.972,69	—	—	—	—	—	—
4	15,20	3	14,40	21	176,77	39	599,44	82	2.623,72	27	1.697,49	—	—	—	—
2	7,50	1	5,00	5	41,39	10	143,12	23	814,62	22	1.669,15	7	838,18	—	—
—	—	1	4,43	1	10,60	5	85,81	5	140,42	11	835,76	9	1.400,11	1	235,00







di superficie totale, classe di superficie investita a vite e provincia

in ettari

INVESTITA A VITE

3,01-4,00		4,01-5,00		5,01-10,00		10,01-20,00		20,01-50,00		50,01-100,00		100,01-200,00		oltre 200 ha	
Aziende	Superficie a vite	Aziende	Superficie a vite	Aziende	Superficie a vite	Aziende	Superficie a vite	Aziende	Superficie a vite	Aziende	Superficie a vite	Aziende	Superficie a vite	Aziende	Superficie a vite
41	147,80	17	81,77	28	210,45	13	170,24	1	20,68						
11	38,10														
5	18,13	1	4,66												
7	25,36	2	8,81	9	57,29										
11	39,42	1	5,00	5	35,11	4	51,71								
2	7,15	3	14,21	2	15,90	2	31,00								
2	7,66	5	24,69	5	42,13	2	25,00								
2	7,98	1	5,00	4	36,50	3	36,56								
1	4,00	4	19,40	3	23,52	2	25,97	1	20,68						
133	484,78	89	415,88	102	723,14	43	594,63	11	374,02	1	62,22				
25	86,68														
13	46,39	12	55,27												
38	136,91	29	131,77	22	142,46										
25	93,35	19	87,66	23	164,58	5	63,15								
9	33,59	14	66,71	26	196,54	12	162,06	3	86,92						
10	37,99	5	25,00	11	70,42	9	124,65	1	27,00	1	62,22				
4	15,94	8	39,47	11	82,76	10	138,53	2	50,87						
9	33,93	2	10,00	9	66,38	7	106,24	5	209,23						
183	646,58	113	517,07	212	1.470,70	97	1.338,32	46	1.350,34	8	545,19				
38	131,72														
16	57,03	18	81,13												
37	130,47	28	127,31	64	431,25										
68	240,27	42	192,59	44	289,53	18	229,64								
12	44,17	17	79,71	84	609,85	31	396,74	15	392,01						
8	28,23	7	32,00	12	84,30	28	445,27	15	402,83						
2	7,36	1	4,33	7	49,30	19	249,01	10	326,96	1	73,49				
2	7,33			1	6,47	1	17,66	6	228,54	7	471,70				
357	1.279,16	219	1.014,72	342	2.404,29	153	2.103,19	58	1.745,04	9	607,41				
74	256,50														
34	121,55	31	141,06												
82	292,74	59	267,89	95	631,00										
104	373,04	62	285,25	72	489,22	27	344,50								
23	84,91	34	160,63	112	822,29	45	589,80	18	478,93						
20	73,88	17	81,69	28	196,85	39	594,92	16	429,83	1	62,22				
8	31,28	10	48,80	22	168,56	32	424,10	12	377,83	1	73,49				
12	45,26	6	29,40	13	96,37	10	149,87	12	458,45	7	471,70				



di superficie totale, classe di superficie investita a vite e provincia

in ettari

## INVESTITA A VITE

3,01-4,00		4,01-5,00		5,01-10,00		10,01-20,00		20,01-50,00		50,01-100,00		100,01-200,00		oltre 200 ha	
Aziende	Superficie a vite	Aziende	Superficie a vite	Aziende	Superficie a vite	Aziende	Superficie a vite	Aziende	Superficie a vite	Aziende	Superficie a vite	Aziende	Superficie a vite	Aziende	Superficie a vite
<b>1.851</b>	<b>6.485,18</b>	<b>991</b>	<b>4.496,89</b>	<b>1.697</b>	<b>11.824,11</b>	<b>604</b>	<b>8.328,58</b>	<b>291</b>	<b>8.875,85</b>	<b>83</b>	<b>6.072,35</b>	<b>13</b>	<b>1.829,06</b>	<b>4</b>	<b>1.000,65</b>
—	—	—	—	—	—	—	—	—	—	—	—	—	—	—	—
—	—	—	—	—	—	—	—	—	—	—	—	—	—	—	—
—	—	—	—	—	—	—	—	—	—	—	—	—	—	—	—
—	—	—	—	—	—	—	—	—	—	—	—	—	—	—	—
—	—	—	—	—	—	—	—	—	—	—	—	—	—	—	—
—	—	—	—	—	—	—	—	—	—	—	—	—	—	—	—
—	—	—	—	—	—	—	—	—	—	—	—	—	—	—	—
—	—	—	—	—	—	—	—	—	—	—	—	—	—	—	—
—	—	—	—	—	—	—	—	—	—	—	—	—	—	—	—
—	—	—	—	—	—	—	—	—	—	—	—	—	—	—	—
—	—	—	—	—	—	—	—	—	—	—	—	—	—	—	—
—	—	—	—	—	—	—	—	—	—	—	—	—	—	—	—
379	1.279,50	—	—	—	—	—	—	—	—	—	—	—	—	—	—
329	1.141,60	158	697,01	—	—	—	—	—	—	—	—	—	—	—	—
866	3.062,59	594	2.692,07	708	4.448,18	—	—	—	—	—	—	—	—	—	—
244	878,95	195	897,63	715	5.228,57	240	3.041,58	—	—	—	—	—	—	—	—
30	110,54	41	195,43	259	2.030,23	311	4.448,67	152	4.182,15	—	—	—	—	—	—
1	4,00	2	9,95	14	107,13	46	726,02	111	3.652,86	40	2.465,62	—	—	—	—
2	8,00	—	—	1	10,00	5	77,31	23	857,23	34	2.787,05	5	585,18	—	—
—	—	1	4,80	—	—	2	35,00	5	183,61	9	819,68	8	1.243,88	4	1.000,65
<b>319</b>	<b>1.163,18</b>	<b>217</b>	<b>999,49</b>	<b>324</b>	<b>2.318,31</b>	<b>103</b>	<b>1.497,66</b>	<b>44</b>	<b>1.271,17</b>	<b>13</b>	<b>901,32</b>	<b>1</b>	<b>140,76</b>	—	—
—	—	—	—	—	—	—	—	—	—	—	—	—	—	—	—
—	—	—	—	—	—	—	—	—	—	—	—	—	—	—	—
—	—	—	—	—	—	—	—	—	—	—	—	—	—	—	—
—	—	—	—	—	—	—	—	—	—	—	—	—	—	—	—
—	—	—	—	—	—	—	—	—	—	—	—	—	—	—	—
—	—	—	—	—	—	—	—	—	—	—	—	—	—	—	—
—	—	—	—	—	—	—	—	—	—	—	—	—	—	—	—
49	172,01	—	—	—	—	—	—	—	—	—	—	—	—	—	—
48	173,17	28	123,42	—	—	—	—	—	—	—	—	—	—	—	—
126	456,09	90	408,89	95	608,87	—	—	—	—	—	—	—	—	—	—
54	202,66	46	212,57	95	683,48	24	329,54	—	—	—	—	—	—	—	—
28	106,53	31	147,34	66	503,64	37	534,45	10	244,26	—	—	—	—	—	—
7	26,06	8	38,68	27	205,68	15	239,06	16	458,16	4	254,82	—	—	—	—
5	18,66	9	45,00	32	245,30	13	181,26	10	323,70	6	420,50	—	—	—	—
2	8,00	5	23,59	9	71,34	14	213,35	8	245,05	3	226,00	1	140,76	—	—
<b>131</b>	<b>476,36</b>	<b>76</b>	<b>350,31</b>	<b>114</b>	<b>790,34</b>	<b>39</b>	<b>527,90</b>	<b>14</b>	<b>449,98</b>	<b>2</b>	<b>147,00</b>	—	—	—	—
—	—	—	—	—	—	—	—	—	—	—	—	—	—	—	—
—	—	—	—	—	—	—	—	—	—	—	—	—	—	—	—
—	—	—	—	—	—	—	—	—	—	—	—	—	—	—	—
—	—	—	—	—	—	—	—	—	—	—	—	—	—	—	—
—	—	—	—	—	—	—	—	—	—	—	—	—	—	—	—
—	—	—	—	—	—	—	—	—	—	—	—	—	—	—	—
—	—	—	—	—	—	—	—	—	—	—	—	—	—	—	—
—	—	—	—	—	—	—	—	—	—	—	—	—	—	—	—
12	42,30	—	—	—	—	—	—	—	—	—	—	—	—	—	—
4	13,97	4	18,40	—	—	—	—	—	—	—	—	—	—	—	—
46	166,03	19	84,84	14	85,62	—	—	—	—	—	—	—	—	—	—
43	159,03	26	120,91	37	252,03	8	102,48	—	—	—	—	—	—	—	—
20	73,08	16	74,02	40	291,64	18	244,55	3	70,70	—	—	—	—	—	—
4	14,65	6	28,30	8	54,87	7	96,98	8	288,93	1	51,00	—	—	—	—
2	7,30	4	18,84	7	50,34	6	83,89	1	21,65	—	—	—	—	—	—
—	—	1	5,00	8	55,84	—	—	2	68,70	1	96,00	—	—	—	—
<b>241</b>	<b>892,37</b>	<b>112</b>	<b>533,83</b>	<b>218</b>	<b>1.578,59</b>	<b>76</b>	<b>1.083,98</b>	<b>22</b>	<b>667,29</b>	<b>1</b>	<b>64,48</b>	—	—	—	—
—	—	—	—	—	—	—	—	—	—	—	—	—	—	—	—
—	—	—	—	—	—	—	—	—	—	—	—	—	—	—	—
—	—	—	—	—	—	—	—	—	—	—	—	—	—	—	—
—	—	—	—	—	—	—	—	—	—	—	—	—	—	—	—
—	—	—	—	—	—	—	—	—	—	—	—	—	—	—	—
—	—	—	—	—	—	—	—	—	—	—	—	—	—	—	—
—	—	—	—	—	—	—	—	—	—	—	—	—	—	—	—
—	—	—	—	—	—	—	—	—	—	—	—	—	—	—	—
—	—	—	—	—	—	—	—	—	—	—	—	—	—	—	—
—	—	—	—	—	—	—	—	—	—	—	—	—	—	—	—
—	—	—	—	—	—	—	—	—	—	—	—	—	—	—	—
27	96,90	—	—	—	—	—	—	—	—	—	—	—	—	—	—
14	50,83	8	37,06	—	—	—	—	—	—	—	—	—	—	—	—
64	235,08	21	96,61	37	239,95	—	—	—	—	—	—	—	—	—	—
83	308,25	37	179,18	68	473,49	15	194,05	—	—	—	—	—	—	—	—
38	142,09	33	156,23	75	565,57	28	404,60	6	155,87	—	—	—	—	—	—
5	19,22	8	40,00	24	190,85	19	256,72	5	146,52	—	—	—	—	—	—
10	40,00	5	24,75	12	90,73	11	185,61	5	178,90	—	—	—	—	—	—
—	—	—	—	2	18,00	3	43,00	6	186,00	1	64,48	—	—	—	—









di superficie totale, classe di superficie investita a vite e provincia

in ettari

INVESTITA A VITE

3,01-4,00		4,01-5,00		5,01-10,00		10,01-20,00		20,01-50,00		50,01-100,00		100,01-200,00		oltre 200 ha	
Aziende	Superficie a vite	Aziende	Superficie a vite	Aziende	Superficie a vite	Aziende	Superficie a vite	Aziende	Superficie a vite	Aziende	Superficie a vite	Aziende	Superficie a vite	Aziende	Superficie a vite
119	425,46	59	272,66	129	910,23	46	649,31	21	642,03	8	519,88	1	131,64	—	—
—	—	—	—	—	—	—	—	—	—	—	—	—	—	—	—
—	—	—	—	—	—	—	—	—	—	—	—	—	—	—	—
—	—	—	—	—	—	—	—	—	—	—	—	—	—	—	—
—	—	—	—	—	—	—	—	—	—	—	—	—	—	—	—
—	—	—	—	—	—	—	—	—	—	—	—	—	—	—	—
35	121,28	—	—	—	—	—	—	—	—	—	—	—	—	—	—
21	71,91	11	47,55	—	—	—	—	—	—	—	—	—	—	—	—
44	160,03	24	109,35	46	292,54	—	—	—	—	—	—	—	—	—	—
8	30,44	11	53,45	41	296,40	13	169,11	—	—	—	—	—	—	—	—
7	26,40	9	43,32	24	182,32	19	278,08	6	158,08	—	—	—	—	—	—
3	12,00	2	9,80	11	85,82	9	129,29	12	386,16	4	262,28	—	—	—	—
—	—	2	9,19	3	22,38	4	62,09	1	35,00	4	257,60	—	—	—	—
1	3,40	—	—	4	30,77	1	10,74	2	62,79	—	—	1	131,64	—	—
<b>3.626</b>	<b>12.895,08</b>	<b>2.020</b>	<b>9.259,40</b>	<b>3.623</b>	<b>25.515,13</b>	<b>1.261</b>	<b>17.526,71</b>	<b>567</b>	<b>17.199,56</b>	<b>137</b>	<b>9.828,44</b>	<b>19</b>	<b>2.614,76</b>	<b>5</b>	<b>1.206,65</b>
—	—	—	—	—	—	—	—	—	—	—	—	—	—	—	—
—	—	—	—	—	—	—	—	—	—	—	—	—	—	—	—
—	—	—	—	—	—	—	—	—	—	—	—	—	—	—	—
—	—	—	—	—	—	—	—	—	—	—	—	—	—	—	—
—	—	—	—	—	—	—	—	—	—	—	—	—	—	—	—
784	2.688,16	—	—	—	—	—	—	—	—	—	—	—	—	—	—
525	1.838,37	351	1.553,84	—	—	—	—	—	—	—	—	—	—	—	—
1.442	5.142,85	944	4.292,15	1.338	8.530,19	—	—	—	—	—	—	—	—	—	—
599	2.192,31	437	2.034,55	1.327	9.576,64	437	5.553,40	—	—	—	—	—	—	—	—
201	747,58	198	940,88	692	5.327,85	557	7.932,95	231	6.315,88	—	—	—	—	—	—
36	135,68	46	223,30	155	1.217,91	168	2.528,86	222	7.020,91	55	3.404,51	—	—	—	—
31	120,13	34	166,29	75	574,58	66	998,28	72	2.462,05	60	4.653,91	5	585,18	—	—
8	30,00	10	48,39	36	287,96	33	513,22	42	1.400,72	22	1.770,02	14	2.029,58	5	1.206,65
<b>140</b>	<b>521,79</b>	<b>72</b>	<b>341,20</b>	<b>80</b>	<b>534,38</b>	<b>17</b>	<b>224,41</b>	<b>4</b>	<b>106,92</b>	<b>1</b>	<b>60,00</b>	—	—	<b>1</b>	<b>298,70</b>
—	—	—	—	—	—	—	—	—	—	—	—	—	—	—	—
—	—	—	—	—	—	—	—	—	—	—	—	—	—	—	—
—	—	—	—	—	—	—	—	—	—	—	—	—	—	—	—
—	—	—	—	—	—	—	—	—	—	—	—	—	—	—	—
—	—	—	—	—	—	—	—	—	—	—	—	—	—	—	—
10	35,68	—	—	—	—	—	—	—	—	—	—	—	—	—	—
12	46,20	7	31,67	—	—	—	—	—	—	—	—	—	—	—	—
50	183,97	31	147,10	34	213,60	—	—	—	—	—	—	—	—	—	—
29	108,84	15	71,48	12	80,74	9	103,61	—	—	—	—	—	—	—	—
20	75,95	7	32,16	16	108,73	3	46,00	1	21,00	—	—	—	—	—	—
6	21,77	3	15,00	6	47,69	2	30,30	—	—	—	—	—	—	—	—
6	22,68	4	19,29	5	33,70	2	34,00	1	30,92	—	—	—	—	—	—
7	26,70	5	24,50	7	49,92	1	10,50	2	55,00	1	60,00	—	—	1	298,70
<b>131</b>	<b>489,83</b>	<b>67</b>	<b>315,36</b>	<b>68</b>	<b>477,35</b>	<b>9</b>	<b>122,17</b>	<b>2</b>	<b>47,05</b>	—	—	—	—	—	—
—	—	—	—	—	—	—	—	—	—	—	—	—	—	—	—
—	—	—	—	—	—	—	—	—	—	—	—	—	—	—	—
—	—	—	—	—	—	—	—	—	—	—	—	—	—	—	—
—	—	—	—	—	—	—	—	—	—	—	—	—	—	—	—
—	—	—	—	—	—	—	—	—	—	—	—	—	—	—	—
16	56,53	—	—	—	—	—	—	—	—	—	—	—	—	—	—
10	39,21	6	26,23	—	—	—	—	—	—	—	—	—	—	—	—
27	102,34	16	74,18	12	72,52	—	—	—	—	—	—	—	—	—	—
27	99,07	21	98,59	16	110,13	2	30,67	—	—	—	—	—	—	—	—
23	86,53	12	57,46	21	155,80	4	54,00	—	—	—	—	—	—	—	—
15	57,30	5	24,90	8	54,90	1	15,00	—	—	—	—	—	—	—	—
10	37,55	4	19,50	6	47,00	—	—	—	—	—	—	—	—	—	—
3	11,30	3	14,50	5	37,00	2	22,50	2	47,05	—	—	—	—	—	—

## Segue Tav. 10 — Aziende con vite in coltura specializzata, per classe

Superficie

PROVINCIE E REGIONI CLASSI DI SUPERFICIE TOTALE DELLE AZIENDE <i>Ettari</i>	CLASSI DI SUPERFICIE													
	Fino a 0,10 ha		0,11-0,20		0,21-0,50		0,51-1,00		1,01-1,50		1,51-2,00		2,01-3,00	
	Aziende	Superficie a vite	Aziende	Superficie a vite	Aziende	Superficie a vite	Aziende	Superficie a vite	Aziende	Superficie a vite	Aziende	Superficie a vite	Aziende	Superficie a vite
<b>CAGLIARI . . . . .</b>	<b>3.939</b>	<b>328,16</b>	<b>7.071</b>	<b>1.288,56</b>	<b>13.074</b>	<b>4.862,99</b>	<b>9.524</b>	<b>7.420,14</b>	<b>2.807</b>	<b>3.586,00</b>	<b>2.054</b>	<b>3.780,60</b>	<b>1.337</b>	<b>3.399,62</b>
Fino a 0,10 . . . . .	771	60,04	—	—	—	—	—	—	—	—	—	—	—	—
0,11- 0,20 . . . . .	207	16,68	1.252	219,49	—	—	—	—	—	—	—	—	—	—
0,21- 0,50 . . . . .	520	42,04	721	128,81	2.691	948,75	—	—	—	—	—	—	—	—
0,51- 1,00 . . . . .	504	42,11	914	164,72	1.646	608,87	1.774	1.279,44	—	—	—	—	—	—
1,01- 1,50 . . . . .	395	32,87	598	108,90	1.161	429,91	800	609,52	477	587,60	—	—	—	—
1,51- 2,00 . . . . .	275	23,74	579	107,58	825	303,62	770	606,38	220	280,46	248	437,15	—	—
2,01- 3,00 . . . . .	346	29,98	685	126,58	1.262	468,98	946	733,35	364	461,92	215	386,11	212	510,50
3,01- 4,00 . . . . .	174	15,23	392	72,55	813	305,60	666	528,03	245	314,42	157	283,62	137	342,71
4,01- 5,00 . . . . .	130	11,37	311	58,39	612	232,58	502	389,37	170	215,88	127	229,88	111	277,16
5,01- 10,00 . . . . .	288	25,21	803	150,22	1.822	695,92	1.616	1.279,40	549	705,55	480	896,79	317	805,95
10,01- 20,00 . . . . .	189	16,81	454	84,51	1.264	489,01	1.299	1.049,07	388	506,93	422	789,03	269	688,88
20,01- 50,00 . . . . .	95	8,33	262	48,08	709	273,82	808	658,62	280	360,59	251	466,92	168	440,78
50,01-100,00 . . . . .	32	2,61	70	13,10	179	69,54	224	184,58	77	101,49	93	174,20	69	190,84
100,01-200,00 . . . . .	11	1,00	26	4,88	68	27,20	84	70,87	29	40,00	40	76,45	35	91,35
oltre 200 . . . . .	2	0,14	4	0,75	22	9,19	35	31,51	8	11,16	21	40,45	19	51,45
 <b>SARDEGNA . . . . .</b>	 <b>6.632</b>	 <b>557,51</b>	 <b>12.695</b>	 <b>2.312,21</b>	 <b>27.262</b>	 <b>10.389,80</b>	 <b>18.048</b>	 <b>14.476,43</b>	 <b>5.051</b>	 <b>6.588,80</b>	 <b>3.669</b>	 <b>6.853,92</b>	 <b>2.161</b>	 <b>5.557,64</b>
Fino a 0,10 . . . . .	1.082	85,27	—	—	—	—	—	—	—	—	—	—	—	—
0,11- 0,20 . . . . .	302	24,86	1.995	349,01	—	—	—	—	—	—	—	—	—	—
0,21- 0,50 . . . . .	778	64,26	1.259	226,34	4.890	1.739,91	—	—	—	—	—	—	—	—
0,51- 1,00 . . . . .	826	70,37	1.557	282,81	3.199	1.202,23	3.106	2.298,05	—	—	—	—	—	—
1,01- 1,50 . . . . .	655	55,17	1.160	211,67	2.375	895,42	1.475	1.148,53	787	985,86	—	—	—	—
1,51- 2,00 . . . . .	440	37,51	949	176,01	1.829	697,78	1.455	1.161,74	370	477,26	386	686,79	—	—
2,01- 3,00 . . . . .	613	53,48	1.188	218,94	2.708	1.040,18	1.932	1.543,34	617	799,62	375	684,72	320	774,05
3,01- 4,00 . . . . .	331	28,54	740	136,69	1.747	676,58	1.358	1.107,07	438	573,28	279	514,23	198	497,43
4,01- 5,00 . . . . .	221	19,15	515	95,51	1.226	476,11	1.005	811,28	315	407,83	227	422,34	191	489,05
5,01- 10,00 . . . . .	549	47,66	1.369	254,33	3.351	1.306,73	2.858	2.324,37	999	1.310,66	843	1.588,66	506	1.302,03
10,01- 20,00 . . . . .	373	31,96	917	169,08	2.669	1.051,04	2.220	1.842,81	728	969,88	772	1.459,20	434	1.125,88
20,01- 50,00 . . . . .	293	25,20	658	120,19	1.984	781,32	1.578	1.315,55	488	641,60	448	849,99	270	712,78
50,01-100,00 . . . . .	113	8,96	277	51,13	812	327,56	628	543,89	197	264,87	190	359,99	128	349,89
100,01-200,00 . . . . .	44	4,15	91	16,65	376	153,81	302	261,96	81	113,58	103	198,65	69	184,46
oltre 200 . . . . .	12	0,97	20	3,85	96	41,13	131	117,84	31	44,36	46	89,35	45	122,07
 <b>ITALIA . . . . .</b>	 <b>259.399</b>	 <b>18.977,81</b>	 <b>285.468</b>	 <b>48.292,30</b>	 <b>413.564</b>	 <b>147.369,80</b>	 <b>248.747</b>	 <b>191.250,83</b>	 <b>84.429</b>	 <b>107.319,35</b>	 <b>53.178</b>	 <b>95.945,07</b>	 <b>40.903</b>	 <b>102.710,11</b>
Fino a 0,10 . . . . .	17.283	1.083,52	—	—	—	—	—	—	—	—	—	—	—	—
0,11- 0,20 . . . . .	14.796	998,58	24.552	3.911,46	—	—	—	—	—	—	—	—	—	—
0,21- 0,50 . . . . .	30.282	2.114,66	28.664	4.743,26	62.005	20.746,60	—	—	—	—	—	—	—	—
0,51- 1,00 . . . . .	36.951	2.650,61	35.440	5.976,77	53.878	19.012,24	51.395	36.536,06	—	—	—	—	—	—
1,01- 1,50 . . . . .	27.411	1.987,54	26.091	4.399,49	37.309	13.237,44	26.300	19.902,05	16.363	20.013,42	—	—	—	—
1,51- 2,00 . . . . .	23.380	1.737,48	24.049	4.092,37	32.193	11.443,02	23.958	18.571,48	9.266	11.667,34	8.481	14.763,38	—	—
2,01- 3,00 . . . . .	32.707	2.443,64	35.893	6.079,07	47.214	16.812,96	31.139	24.180,26	14.817	18.825,02	9.544	16.981,35	8.506	20.407,86
3,01- 4,00 . . . . .	21.290	1.624,57	26.087	4.439,48	34.803	12.387,84	21.882	17.096,37	9.667	12.306,64	7.370	13.177,38	6.397	15.871,00
4,01- 5,00 . . . . .	14.440	1.117,93	18.767	3.197,30	25.860	9.203,14	15.345	11.997,16	6.575	8.425,79	5.097	9.196,89	5.193	13.021,52
5,01- 10,00 . . . . .	28.376	2.224,19	43.395	7.484,76	69.685	25.394,56	42.767	33.963,90	15.396	19.914,91	12.185	22.235,30	11.779	29.906,53
10,01- 20,00 . . . . .	9.575	761,99	17.221	3.022,98	36.145	13.521,74	24.065	19.128,57	8.361	10.901,05	6.686	12.389,78	5.802	14.969,27
20,01- 50,00 . . . . .	2.450	196,52	4.331	769,74	11.584	4.461,50	9.090	7.450,52	3.083	4.050,69	2.731	5.127,02	2.274	5.959,07
50,01-100,00 . . . . .	325	25,84	708	127,07	2.000	788,40	1.791	1.528,68	563	752,81	634	1.201,68	527	1.421,69
100,01-200,00 . . . . .	102	8,48	211	37,81	676	272,39	696	606,29	221	301,88	309	599,57	254	689,52
oltre 200 . . . . .	31	2,26	59	10,74	212	87,97	319	289,49	117	159,80	141	272,72	171	463,65

di superficie totale, classe di superficie investita a vite e provincia

in ettari

INVESTITA A VITE															
3,01-4,00		4,01-5,00		5,01-10,00		10,01-20,00		20,01-50,00		50,01-100,00		100,01-200,00		oltre 200 ha	
Aziende	Superficie a vite	Aziende	Superficie a vite	Aziende	Superficie a vite	Aziende	Superficie a vite	Aziende	Superficie a vite	Aziende	Superficie a vite	Aziende	Superficie a vite	Aziende	Superficie a vite
450	1.615,31	245	1.124,20	332	2.271,05	76	1.017,56	23	730,75	5	328,40	—	—	1	258,50
—	—	—	—	—	—	—	—	—	—	—	—	—	—	—	—
—	—	—	—	—	—	—	—	—	—	—	—	—	—	—	—
—	—	—	—	—	—	—	—	—	—	—	—	—	—	—	—
—	—	—	—	—	—	—	—	—	—	—	—	—	—	—	—
—	—	—	—	—	—	—	—	—	—	—	—	—	—	—	—
—	—	—	—	—	—	—	—	—	—	—	—	—	—	—	—
45	154,98	—	—	—	—	—	—	—	—	—	—	—	—	—	—
40	138,83	28	124,28	—	—	—	—	—	—	—	—	—	—	—	—
144	516,16	77	349,50	86	533,57	—	—	—	—	—	—	—	—	—	—
94	340,90	67	308,01	86	603,46	16	198,69	—	—	—	—	—	—	—	—
80	289,29	37	172,07	80	546,45	27	352,18	5	140,61	—	—	—	—	—	—
28	104,18	16	75,10	42	311,94	18	256,24	4	142,00	—	—	—	—	—	—
7	26,17	8	38,19	16	113,58	8	117,43	6	209,14	1	61,00	—	—	—	—
12	44,80	12	57,05	22	162,05	7	93,02	8	239,00	4	267,40	—	—	1	258,50
721	2.626,93	384	1.780,76	480	3.282,78	102	1.364,14	29	884,72	6	388,40	—	—	2	557,20
—	—	—	—	—	—	—	—	—	—	—	—	—	—	—	—
—	—	—	—	—	—	—	—	—	—	—	—	—	—	—	—
—	—	—	—	—	—	—	—	—	—	—	—	—	—	—	—
—	—	—	—	—	—	—	—	—	—	—	—	—	—	—	—
—	—	—	—	—	—	—	—	—	—	—	—	—	—	—	—
—	—	—	—	—	—	—	—	—	—	—	—	—	—	—	—
71	247,19	—	—	—	—	—	—	—	—	—	—	—	—	—	—
62	224,24	41	182,18	—	—	—	—	—	—	—	—	—	—	—	—
221	802,47	124	570,78	132	819,69	—	—	—	—	—	—	—	—	—	—
150	548,81	103	478,08	114	794,33	27	332,97	—	—	—	—	—	—	—	—
123	451,77	56	261,69	117	810,98	34	452,18	6	161,61	—	—	—	—	—	—
49	183,25	24	115,00	56	414,53	21	301,54	4	142,00	—	—	—	—	—	—
23	86,40	16	76,98	27	194,28	10	151,43	7	240,06	1	61,00	—	—	—	—
22	82,80	20	96,05	34	248,97	10	126,02	12	341,05	5	327,40	—	—	2	557,20
16.216	57.414,26	8.036	36.746,45	11.559	79.951,47	3.749	51.843,87	1.670	50.949,44	395	27.835,74	82	10.988,00	14	3.603,14
—	—	—	—	—	—	—	—	—	—	—	—	—	—	—	—
—	—	—	—	—	—	—	—	—	—	—	—	—	—	—	—
—	—	—	—	—	—	—	—	—	—	—	—	—	—	—	—
—	—	—	—	—	—	—	—	—	—	—	—	—	—	—	—
—	—	—	—	—	—	—	—	—	—	—	—	—	—	—	—
—	—	—	—	—	—	—	—	—	—	—	—	—	—	—	—
—	—	—	—	—	—	—	—	—	—	—	—	—	—	—	—
2.938	10.096,46	—	—	—	—	—	—	—	—	—	—	—	—	—	—
2.082	7.262,51	1.335	5.945,40	—	—	—	—	—	—	—	—	—	—	—	—
6.248	22.140,66	3.480	15.781,42	4.298	27.462,82	—	—	—	—	—	—	—	—	—	—
3.169	11.389,95	1.939	8.964,61	4.034	28.423,23	1.428	18.323,27	—	—	—	—	—	—	—	—
1.260	4.588,85	833	3.906,31	2.141	15.841,08	1.428	20.163,35	753	20.992,47	—	—	—	—	—	—
286	1.062,98	240	1.144,77	572	4.261,81	508	7.660,87	525	16.709,72	169	10.964,67	—	—	—	—
148	557,21	128	617,00	310	2.393,70	240	3.537,41	251	8.579,46	141	10.697,15	37	4.393,95	—	—
85	315,64	81	386,94	204	1.568,83	145	2.158,97	141	4.667,79	85	6.173,92	45	6.604,05	14	3.603,14

TAV. 11 — Aziende con fruttiferi in coltura specializzata, per forma di conduzione e provincia

Superficie in ettari

PROVINCIE REGIONI	CONDUZIONE DIRETTA DEL COLTIVATORE		CONDUZIONE CON SALARIATI E/O COMPARTICIPANTI		CONDUZIONE A COLONIA PARZIARIA APPODERATA		ALTRA FORMA DI CONDUZIONE		T O T A L E	
	Aziende	Superficie a fruttiferi	Aziende	Superficie a fruttiferi	Aziende	Superficie a fruttiferi	Aziende	Superficie a fruttiferi	Aziende	Superficie a fruttiferi
Torino . . . . .	3.622	1.068,32	250	136,00	137	67,83	5	2,03	4.014	1.274,18
Vercelli . . . . .	2.951	1.638,55	311	272,02	39	28,00	4	0,80	3.305	1.939,37
Novara . . . . .	1.040	200,10	80	27,97	1	0,78	11	4,67	1.132	233,52
Cuneo . . . . .	14.870	7.613,35	491	520,74	1.264	867,08	71	30,90	16.696	9.032,07
Asti . . . . .	4.321	1.265,06	142	84,73	452	155,38	71	12,43	4.986	1.517,60
Alessandria . . . . .	2.135	595,37	134	86,36	321	126,90	28	6,14	2.618	814,77
<b>PIEMONTE . . . . .</b>	<b>28.939</b>	<b>12.380,75</b>	<b>1.408</b>	<b>1.127,82</b>	<b>2.214</b>	<b>1.245,97</b>	<b>190</b>	<b>56,97</b>	<b>32.751</b>	<b>14.811,51</b>
<b>VALLE D'AOSTA . . . . .</b>	<b>114</b>	<b>29,59</b>	<b>12</b>	<b>6,72</b>	<b>—</b>	<b>—</b>	<b>—</b>	<b>—</b>	<b>126</b>	<b>36,31</b>
Imperia . . . . .	1.900	310,69	93	18,17	17	13,34	35	8,24	2.045	350,44
Savona . . . . .	7.052	2.237,44	313	169,45	353	193,56	519	191,78	8.237	2.792,23
Genova . . . . .	4.209	1.477,19	108	23,15	198	90,09	109	34,92	4.624	1.625,35
La Spezia . . . . .	754	138,71	39	11,76	277	128,65	72	15,61	1.142	294,73
<b>LIGURIA . . . . .</b>	<b>13.915</b>	<b>4.164,03</b>	<b>553</b>	<b>222,53</b>	<b>845</b>	<b>425,64</b>	<b>785</b>	<b>250,55</b>	<b>16.048</b>	<b>5.062,75</b>
Varese . . . . .	651	106,97	124	53,38	8	0,87	—	—	783	161,22
Como . . . . .	210	39,94	93	57,62	2	0,99	1	0,50	306	98,95
Sondrio . . . . .	1.952	419,49	119	107,00	—	—	—	—	2.071	526,49
Milano . . . . .	121	25,98	40	153,42	2	1,07	—	—	163	180,47
Bergamo . . . . .	274	45,90	53	33,86	103	36,01	10	1,16	440	116,93
Brescia . . . . .	462	294,04	55	115,14	80	107,20	56	43,01	653	559,39
Pavia . . . . .	599	224,06	75	57,34	54	25,58	39	12,93	767	319,91
Cremona . . . . .	48	38,56	38	147,67	3	2,41	—	—	89	188,64
Mantova . . . . .	1.727	1.289,61	159	634,29	417	531,29	9	11,59	2.312	2.466,78
<b>LOMBARDIA . . . . .</b>	<b>6.044</b>	<b>2.484,45</b>	<b>756</b>	<b>1.359,72</b>	<b>669</b>	<b>705,42</b>	<b>115</b>	<b>69,19</b>	<b>7.584</b>	<b>4.618,78</b>
Bolzano-Bozen . . . . .	8.048	10.242,50	373	1.513,98	98	373,12	627	820,24	9.146	12.949,84
Trento . . . . .	8.305	4.995,19	451	730,12	309	446,44	341	244,36	9.406	6.416,11
<b>TRENTINO - A. A. . . . .</b>	<b>16.353</b>	<b>15.237,69</b>	<b>824</b>	<b>2.244,10</b>	<b>407</b>	<b>819,56</b>	<b>968</b>	<b>1.064,60</b>	<b>18.552</b>	<b>19.365,95</b>
Verona . . . . .	6.292	8.073,28	374	1.781,75	2.344	4.815,29	145	126,38	9.155	14.796,70
Vicenza . . . . .	203	86,55	49	114,07	46	19,36	1	1,24	299	221,22
Belluno . . . . .	456	81,46	12	9,98	50	30,34	—	—	518	121,78
Treviso . . . . .	774	275,54	97	169,62	334	225,48	15	9,31	1.220	679,95
Venezia . . . . .	1.267	781,91	129	739,46	717	1.205,64	7	2,19	2.120	2.729,20
Padova . . . . .	2.416	2.315,62	110	374,99	127	137,01	8	8,50	2.661	2.836,12
Rovigo . . . . .	1.526	1.646,32	152	1.081,99	95	220,53	2	0,30	1.775	2.949,14
<b>VENETO . . . . .</b>	<b>12.984</b>	<b>13.260,68</b>	<b>923</b>	<b>4.271,86</b>	<b>3.713</b>	<b>6.653,65</b>	<b>178</b>	<b>147,92</b>	<b>17.748</b>	<b>24.334,11</b>
Udine . . . . .	1.415	736,68	162	799,95	319	339,30	70	63,57	1.966	1.939,50
Gorizia . . . . .	640	293,18	63	219,66	209	180,30	31	11,60	943	704,74
Trieste . . . . .	247	33,10	6	1,29	18	5,57	3	0,61	274	40,57
<b>FRIULI - VEN. G. . . . .</b>	<b>2.302</b>	<b>1.062,96</b>	<b>231</b>	<b>1.020,90</b>	<b>546</b>	<b>525,17</b>	<b>104</b>	<b>75,78</b>	<b>3.183</b>	<b>2.684,81</b>
Piacenza . . . . .	328	214,24	88	145,34	92	40,78	8	1,52	516	401,88
Parma . . . . .	156	53,63	44	58,68	83	39,70	1	0,10	284	152,11
Reggio nell'Emilia . . . . .	330	153,76	43	62,01	227	161,21	2	0,62	602	377,60
Modena . . . . .	1.864	1.533,88	419	1.082,84	2.683	3.165,60	36	12,39	5.002	5.794,71
Bologna . . . . .	4.322	4.606,54	587	2.915,48	4.766	6.784,33	61	23,92	9.736	14.330,27
Ferrara . . . . .	8.173	15.008,77	969	7.953,50	2.145	8.560,97	141	368,19	11.428	31.891,43
Ravenna . . . . .	6.733	5.857,10	446	2.685,21	5.662	10.365,16	63	21,45	12.904	18.928,92
Forlì . . . . .	3.142	1.724,95	198	418,09	4.187	5.678,84	40	13,43	7.567	7.835,31
<b>EMILIA-ROMAGNA . . . . .</b>	<b>25.048</b>	<b>29.152,87</b>	<b>2.794</b>	<b>15.321,15</b>	<b>19.845</b>	<b>34.796,59</b>	<b>352</b>	<b>441,62</b>	<b>48.039</b>	<b>79.712,23</b>
Pesaro e Urbino . . . . .	87	19,01	18	16,03	292	122,90	2	0,24	399	158,18
Ancona . . . . .	29	8,03	12	7,22	160	52,09	2	0,63	203	67,97
Macerata . . . . .	29	7,08	18	39,68	73	25,50	1	0,40	121	72,66
Ascoli Piceno . . . . .	133	93,54	16	11,41	342	282,72	8	0,55	499	388,22
<b>MARCHE . . . . .</b>	<b>278</b>	<b>127,66</b>	<b>64</b>	<b>74,34</b>	<b>867</b>	<b>483,21</b>	<b>13</b>	<b>1,82</b>	<b>1.222</b>	<b>687,08</b>

## Segue Tav. 11 — Aziende con fruttiferi in coltura specializzata, per forma di conduzione e provincia

Superficie in ettari

PROVINCIE REGIONI	CONDUZIONE DIRETTA DEL COLTIVATORE		CONDUZIONE CON SALARIATI E/O COMPARTICIPANTI		CONDUZIONE A COLONIA PARZIARIA APPODERATA		ALTRA FORMA DI CONDUZIONE		TOTALE	
	Aziende	Superficie a fruttiferi	Aziende	Superficie a fruttiferi	Aziende	Superficie a fruttiferi	Aziende	Superficie a fruttiferi	Aziende	Superficie a fruttiferi
Massa-Carrara . . . . .	283	45,17	20	12,11	61	19,17	5	0,64	369	77,09
Lucca . . . . .	2.168	626,07	108	49,60	948	418,73	41	10,15	3.265	1.104,55
Pistoia . . . . .	243	71,72	50	74,77	316	109,15	7	1,69	616	257,33
Firenze . . . . .	101	34,68	87	240,20	431	168,36	8	3,18	627	446,42
Livorno . . . . .	293	75,66	61	94,58	349	212,38	9	1,41	712	384,03
Pisa . . . . .	900	238,08	178	153,83	978	343,72	122	45,92	2.178	781,55
Arezzo . . . . .	80	22,81	35	23,84	179	80,17	3	0,30	297	127,12
Siena . . . . .	41	9,45	40	40,42	33	17,39	3	0,67	117	67,93
Grosseto . . . . .	639	271,20	80	232,80	140	136,17	12	1,89	871	642,06
<b>TOSCANA . . . . .</b>	<b>4.748</b>	<b>1.894,84</b>	<b>659</b>	<b>922,15</b>	<b>3.435</b>	<b>1.505,24</b>	<b>210</b>	<b>65,85</b>	<b>9.052</b>	<b>3.888,08</b>
Perugia . . . . .	85	23,69	33	43,97	148	111,46	3	1,16	269	180,28
Terni . . . . .	24	9,10	11	28,28	17	12,17	4	1,78	56	51,33
<b>UMBRIA . . . . .</b>	<b>109</b>	<b>32,79</b>	<b>44</b>	<b>72,25</b>	<b>165</b>	<b>123,63</b>	<b>7</b>	<b>2,94</b>	<b>325</b>	<b>231,61</b>
Viterbo . . . . .	5.840	4.810,84	818	2.363,58	392	468,05	328	297,18	7.378	7.939,65
Rieti . . . . .	306	181,72	69	167,43	34	26,40	4	3,00	413	378,55
Roma . . . . .	8.023	4.358,81	1.056	1.609,60	343	257,27	31	9,62	9.453	6.235,30
Latina . . . . .	1.961	1.008,75	220	508,35	30	32,99	80	61,66	2.291	1.611,75
Frosinone . . . . .	147	46,21	30	15,65	8	5,87	6	6,40	191	74,13
<b>LAZIO . . . . .</b>	<b>16.277</b>	<b>10.408,83</b>	<b>2.193</b>	<b>4.664,61</b>	<b>807</b>	<b>790,58</b>	<b>449</b>	<b>377,86</b>	<b>19.726</b>	<b>16.239,38</b>
Caserta . . . . .	3.176	3.983,78	288	1.132,90	75	217,26	66	131,57	3.605	5.465,51
Benevento . . . . .	1.905	780,67	151	298,97	56	62,57	99	67,10	2.211	1.209,31
Napoli . . . . .	24.227	21.861,48	744	1.513,83	11	33,52	69	155,06	25.051	23.563,89
Avellino . . . . .	5.384	5.379,57	163	430,55	152	131,25	816	1.891,04	6.515	7.832,41
Salerno . . . . .	13.231	6.951,77	915	1.642,15	432	675,64	689	611,76	15.267	9.881,32
<b>CAMPANIA . . . . .</b>	<b>47.923</b>	<b>38.957,27</b>	<b>2.261</b>	<b>5.018,40</b>	<b>726</b>	<b>1.120,24</b>	<b>1.739</b>	<b>2.856,58</b>	<b>52.649</b>	<b>47.952,44</b>
L'Aquila . . . . .	1.210	390,85	134	89,99	18	15,52	24	42,78	1.386	539,14
Teramo . . . . .	32	7,47	18	45,86	111	51,77	4	0,28	165	105,38
Pescara . . . . .	727	270,81	55	172,11	398	293,84	25	11,48	1.205	748,24
Chieti . . . . .	656	177,85	14	5,56	150	52,12	21	6,25	841	241,78
Campobasso . . . . .	210	68,04	27	34,03	31	14,76	10	3,72	278	120,55
<b>ABRUZZI E MOLISE . . . . .</b>	<b>2.835</b>	<b>915,02</b>	<b>248</b>	<b>347,55</b>	<b>708</b>	<b>428,01</b>	<b>84</b>	<b>64,51</b>	<b>3.875</b>	<b>1.755,09</b>
Foggia . . . . .	4.362	4.282,95	708	1.689,87	24	55,84	193	644,68	5.287	6.673,34
Bari . . . . .	41.546	37.515,73	8.213	9.092,38	7	2,50	4.872	8.365,86	54.638	54.976,47
Taranto . . . . .	7.117	5.760,87	918	1.595,06	—	—	320	661,75	8.355	8.017,68
Brindisi . . . . .	12.157	6.710,35	1.823	1.318,15	—	—	815	794,96	14.795	8.823,46
Lecce . . . . .	3.889	1.060,09	938	418,60	87	56,06	701	541,75	5.615	2.076,50
<b>PUGLIA . . . . .</b>	<b>69.071</b>	<b>55.329,99</b>	<b>12.600</b>	<b>14.114,06</b>	<b>118</b>	<b>114,40</b>	<b>6.901</b>	<b>11.009,00</b>	<b>88.690</b>	<b>80.567,45</b>
Potenza . . . . .	851	440,06	138	103,13	27	16,48	115	84,40	1.131	644,07
Matera . . . . .	1.754	867,99	144	396,97	2	4,10	36	27,72	1.936	1.296,78
<b>BASILICATA . . . . .</b>	<b>2.605</b>	<b>1.308,05</b>	<b>282</b>	<b>500,10</b>	<b>29</b>	<b>20,58</b>	<b>151</b>	<b>112,12</b>	<b>3.067</b>	<b>1.940,85</b>
Cosenza . . . . .	8.146	2.065,95	726	394,61	162	133,24	1.066	549,35	10.100	3.143,15
Catanzaro . . . . .	3.481	1.139,63	805	781,33	23	9,87	161	86,49	4.470	2.017,32
Reggio di Calabria . . . . .	3.711	997,88	883	826,03	—	—	240	360,58	4.834	2.184,49
<b>CALABRIA . . . . .</b>	<b>15.338</b>	<b>4.203,46</b>	<b>2.414</b>	<b>2.001,97</b>	<b>185</b>	<b>143,11</b>	<b>1.467</b>	<b>996,42</b>	<b>19.404</b>	<b>7.344,96</b>
Trapani . . . . .	4.878	1.702,87	697	338,59	9	8,69	1.440	1.162,28	7.024	3.212,43
Palermo . . . . .	6.171	2.566,41	1.164	1.055,09	13	28,96	926	1.261,72	8.274	4.912,18
Messina . . . . .	18.632	6.817,63	5.587	8.164,50	233	296,01	527	359,88	24.979	15.638,02
Agrigento . . . . .	13.398	13.967,22	1.775	2.912,64	135	674,49	4.228	10.399,70	19.536	27.954,05
Caltanissetta . . . . .	4.878	4.648,31	713	1.507,42	173	486,92	2.216	4.961,74	7.980	11.604,39
Enna . . . . .	3.613	2.260,32	807	1.339,63	34	125,37	1.090	2.579,31	5.544	6.304,63
Catania . . . . .	6.462	3.475,51	2.518	4.312,76	11	19,19	394	988,39	9.385	8.795,85
Ragusa . . . . .	2.106	1.984,23	870	1.673,85	41	77,73	27	67,24	3.044	3.803,05
Siracusa . . . . .	5.963	7.179,07	1.855	7.278,50	41	187,12	231	1.125,53	8.090	15.770,22
<b>SICILIA . . . . .</b>	<b>66.101</b>	<b>44.601,57</b>	<b>15.986</b>	<b>28.582,98</b>	<b>690</b>	<b>1.904,48</b>	<b>11.079</b>	<b>22.905,79</b>	<b>93.856</b>	<b>97.994,82</b>
Sassari . . . . .	1.641	823,39	413	278,23	4	2,60	82	53,74	2.140	1.157,96
Nuoro . . . . .	3.640	2.256,19	449	728,15	10	13,88	40	24,65	4.139	3.022,87
Cagliari . . . . .	8.821	7.345,63	964	1.746,61	26	61,11	104	103,83	9.915	9.257,18
<b>SARDEGNA . . . . .</b>	<b>14.102</b>	<b>10.425,21</b>	<b>1.826</b>	<b>2.752,99</b>	<b>40</b>	<b>77,59</b>	<b>226</b>	<b>182,22</b>	<b>16.194</b>	<b>13.438,01</b>
<b>ITALIA . . . . .</b>	<b>345.036</b>	<b>245.475,21</b>	<b>46.078</b>	<b>84.626,20</b>	<b>36.009</b>	<b>51.883,07</b>	<b>24.968</b>	<b>40.681,69</b>	<b>452.091</b>	<b>422.666,17</b>



TAV. 12 — Aziende con fruttiferi in coltura specializzata, per zona altimetrica e provincia

Superficie in ettari

PROVINCIE REGIONI	MONTAGNA		COLLINA		PIANURA		TOTALE	
	Aziende	Superficie a fruttiferi	Aziende	Superficie a fruttiferi	Aziende	Superficie a fruttiferi	Aziende	Superficie a fruttiferi
Torino . . . . .	570	136,39	2.618	846,68	624	291,11	4.014	1.274,18
Vercelli . . . . .	284	59,56	2.857	1.774,38	164	105,43	3.305	1.939,37
Novara . . . . .	426	72,09	675	145,02	31	16,41	1.132	233,52
Cuneo . . . . .	1.250	488,76	13.652	6.941,99	1.794	1.601,32	16.696	9.032,07
Asti . . . . .	—	—	4.752	1.448,62	234	68,98	4.986	1.517,60
Alessandria . . . . .	37	9,78	2.077	639,70	504	165,29	2.618	814,77
<b>PIEMONTE . . . . .</b>	<b>2.567</b>	<b>766,58</b>	<b>26.631</b>	<b>11.796,39</b>	<b>3.553</b>	<b>2.248,54</b>	<b>32.751</b>	<b>14.811,51</b>
<b>VALLE D'AOSTA . . . . .</b>	<b>126</b>	<b>36,31</b>	—	—	—	—	<b>126</b>	<b>36,31</b>
Imperia . . . . .	500	131,58	1.545	218,86	—	—	2.045	350,44
Savona . . . . .	1.415	441,68	6.822	2.350,55	—	—	8.237	2.792,23
Genova . . . . .	3.008	1.256,27	1.616	369,08	—	—	4.624	1.625,35
La Spezia . . . . .	9	2,01	1.133	292,72	—	—	1.142	294,73
<b>LIGURIA . . . . .</b>	<b>4.932</b>	<b>1.831,54</b>	<b>11.118</b>	<b>3.231,21</b>	—	—	<b>16.048</b>	<b>5.062,75</b>
Varese . . . . .	132	18,99	536	102,80	115	39,43	783	161,22
Como . . . . .	172	28,48	121	57,99	13	12,48	306	98,95
Sondrio . . . . .	2.071	526,49	—	—	—	—	2.071	526,49
Milano . . . . .	—	—	11	1,75	152	178,72	163	180,47
Bergamo . . . . .	93	19,21	289	84,00	58	13,72	440	116,93
Brescia . . . . .	276	126,49	303	265,30	74	167,60	653	559,39
Pavia . . . . .	133	65,46	312	131,21	322	123,24	767	319,91
Cremona . . . . .	—	—	—	—	89	188,64	89	188,64
Mantova . . . . .	—	—	79	171,36	2.233	2.295,42	2.312	2.466,78
<b>LOMBARDIA . . . . .</b>	<b>2.877</b>	<b>785,12</b>	<b>1.651</b>	<b>814,41</b>	<b>3.056</b>	<b>3.019,25</b>	<b>7.584</b>	<b>4.618,78</b>
Bolzano-Bozen . . . . .	9.146	12.949,84	—	—	—	—	9.146	12.949,84
Trento . . . . .	9.406	6.416,11	—	—	—	—	9.406	6.416,11
<b>TRENTINO- A. A. . . . .</b>	<b>18.552</b>	<b>19.365,95</b>	—	—	—	—	<b>18.552</b>	<b>19.365,95</b>
Verona . . . . .	408	109,88	1.905	1.970,51	6.842	12.716,31	9.155	14.796,70
Vicenza . . . . .	26	22,37	165	88,13	108	110,72	299	221,22
Belluno . . . . .	518	121,78	—	—	—	—	518	121,78
Treviso . . . . .	—	—	538	200,15	682	479,80	1.220	679,95
Venezia . . . . .	—	—	—	—	2.120	2.729,20	2.120	2.729,20
Padova . . . . .	—	—	472	181,46	2.189	2.654,66	2.661	2.836,12
Rovigo . . . . .	—	—	—	—	1.775	2.949,14	1.775	2.949,14
<b>VENETO . . . . .</b>	<b>952</b>	<b>254,03</b>	<b>3.080</b>	<b>2.440,25</b>	<b>13.716</b>	<b>21.639,83</b>	<b>17.748</b>	<b>24.334,11</b>
Udine . . . . .	605	194,46	202	72,53	1.159	1.672,51	1.966	1.939,50
Gorizia . . . . .	—	—	214	90,92	729	613,82	943	704,74
Trieste . . . . .	—	—	274	40,57	—	—	274	40,57
<b>FRIULI- VEN. G. . . . .</b>	<b>605</b>	<b>194,46</b>	<b>690</b>	<b>204,02</b>	<b>1.888</b>	<b>2.286,33</b>	<b>3.183</b>	<b>2.684,81</b>
Piacenza . . . . .	9	1,01	113	44,91	394	355,96	516	401,88
Parma . . . . .	49	16,97	68	49,73	167	85,41	284	152,11
Reggio nell'Emilia . . . . .	11	13,12	119	76,87	472	287,61	602	377,60
Modena . . . . .	39	17,42	1.498	1.813,13	3.465	3.964,16	5.002	5.794,71
Bologna . . . . .	119	34,53	2.209	1.612,16	7.408	12.683,58	9.736	14.330,27
Ferrara . . . . .	—	—	—	—	11.428	31.891,43	11.428	31.891,43
Ravenna . . . . .	—	—	259	288,80	12.645	18.640,12	12.904	18.928,92
Forlì . . . . .	3	2,56	654	497,47	6.910	7.335,28	7.567	7.835,31
<b>EMILIA-ROMAGNA . . . . .</b>	<b>230</b>	<b>85,61</b>	<b>4.920</b>	<b>4.383,07</b>	<b>42.889</b>	<b>75.243,55</b>	<b>48.039</b>	<b>79.712,23</b>
Pesaro e Urbino . . . . .	11	3,82	388	154,36	—	—	399	158,18
Ancona . . . . .	15	7,58	188	60,39	—	—	203	67,97
Macerata . . . . .	12	3,85	109	68,81	—	—	121	72,66
Ascoli Piceno . . . . .	14	5,25	485	382,97	—	—	499	388,22
<b>MARCHE . . . . .</b>	<b>52</b>	<b>20,50</b>	<b>1.170</b>	<b>666,53</b>	—	—	<b>1.222</b>	<b>687,03</b>

## Segue Tav. 12 — Aziende con fruttiferi in coltura specializzata, per zona altimetrica e provincia

Superficie in ettari

PROVINCIE REGIONI	MONTAGNA		COLLINA		PIANURA		TOTALE	
	Aziende	Superficie a fruttiferi	Aziende	Superficie a fruttiferi	Aziende	Superficie a fruttiferi	Aziende	Superficie a fruttiferi
Massa-Carrara . . . . .	326	64,24	43	12,85	—	—	369	77,09
Lucca . . . . .	193	35,16	—	—	3.072	1.069,39	3.265	1.104,55
Pistoia . . . . .	244	102,38	372	154,95	—	—	616	257,33
Firenze . . . . .	62	172,12	493	255,49	72	18,81	627	446,42
Livorno . . . . .	—	—	712	384,03	—	—	712	384,03
Pisa . . . . .	—	—	1.566	580,58	612	200,97	2.178	781,55
Arezzo . . . . .	47	14,43	250	112,69	—	—	297	127,12
Siena . . . . .	25	7,22	92	60,71	—	—	117	67,93
Grosseto . . . . .	62	23,48	753	528,25	56	90,33	871	642,06
<b>TOSCANA . . . . .</b>	<b>959</b>	<b>419,03</b>	<b>4.281</b>	<b>2.089,55</b>	<b>3.812</b>	<b>1.379,50</b>	<b>9.052</b>	<b>3.888,08</b>
Perugia . . . . .	73	31,61	196	148,67	—	—	269	180,28
Terni . . . . .	3	0,74	53	50,59	—	—	56	51,33
<b>UMBRIA . . . . .</b>	<b>76</b>	<b>32,35</b>	<b>249</b>	<b>199,26</b>	<b>—</b>	<b>—</b>	<b>325</b>	<b>231,61</b>
Viterbo . . . . .	—	—	7.193	7.783,59	185	156,06	7.378	7.939,65
Rieti . . . . .	325	223,24	88	155,31	—	—	413	378,55
Roma . . . . .	636	366,99	7.843	4.887,05	974	981,26	9.453	6.235,30
Latina . . . . .	20	10,30	1.515	647,90	756	953,55	2.291	1.611,75
Frosinone . . . . .	95	35,09	96	39,04	—	—	191	74,13
<b>LAZIO . . . . .</b>	<b>1.076</b>	<b>635,62</b>	<b>16.735</b>	<b>13.512,89</b>	<b>1.915</b>	<b>2.090,87</b>	<b>19.726</b>	<b>16.239,38</b>
Caserta . . . . .	75	87,13	988	1.233,17	2.542	4.145,21	3.605	5.465,51
Benevento . . . . .	1.533	913,27	678	296,04	—	—	2.211	1.209,31
Napoli . . . . .	—	—	14.244	11.658,58	10.807	11.905,31	25.051	23.563,89
Avellino . . . . .	2.953	3.220,89	3.562	4.611,52	—	—	6.515	7.832,41
Salerno . . . . .	1.458	1.251,55	9.595	5.263,95	4.214	3.365,82	15.267	9.881,32
<b>CAMPANIA . . . . .</b>	<b>6.019</b>	<b>5.472,84</b>	<b>29.087</b>	<b>23.063,26</b>	<b>17.563</b>	<b>19.416,34</b>	<b>52.649</b>	<b>47.952,44</b>
L'Aquila . . . . .	1.386	539,14	—	—	—	—	1.386	539,14
Teramo . . . . .	3	1,67	162	103,71	—	—	165	105,38
Pescara . . . . .	88	30,77	1.117	717,47	—	—	1.205	748,24
Chieti . . . . .	22	10,62	819	231,16	—	—	841	241,78
Campobasso . . . . .	120	59,21	158	61,34	—	—	278	120,55
<b>ABRUZZI E MOLISE . . . . .</b>	<b>1.619</b>	<b>641,41</b>	<b>2.256</b>	<b>1.113,68</b>	<b>—</b>	<b>—</b>	<b>3.875</b>	<b>1.755,09</b>
Foggia . . . . .	46	8,63	2.313	2.723,47	2.928	3.941,24	5.287	6.673,34
Bari . . . . .	—	—	35.392	38.021,92	19.246	16.954,55	54.638	54.976,47
Taranto . . . . .	—	—	3.441	3.262,52	4.914	4.755,16	8.355	8.017,68
Brindisi . . . . .	—	—	7.530	4.603,31	7.265	4.220,15	14.795	8.823,46
Lecce . . . . .	—	—	—	—	5.615	2.076,50	5.615	2.076,50
<b>PUGLIA . . . . .</b>	<b>46</b>	<b>8,63</b>	<b>48.676</b>	<b>48.611,22</b>	<b>39.968</b>	<b>31.947,60</b>	<b>88.690</b>	<b>80.567,45</b>
Potenza . . . . .	284	116,34	847	527,73	—	—	1.131	644,07
Matera . . . . .	8	4,89	1.017	760,10	911	531,79	1.936	1.296,78
<b>BASILICATA . . . . .</b>	<b>292</b>	<b>121,23</b>	<b>1.864</b>	<b>1.287,83</b>	<b>911</b>	<b>531,79</b>	<b>3.067</b>	<b>1.940,85</b>
Cosenza . . . . .	5.929	1.508,89	3.865	1.501,59	306	132,67	10.100	3.143,15
Catanzaro . . . . .	1.102	505,38	2.926	1.328,92	442	183,02	4.470	2.017,32
Reggio di Calabria . . . . .	919	265,31	3.815	1.779,83	100	139,35	4.834	2.184,49
<b>CALABRIA . . . . .</b>	<b>7.950</b>	<b>2.279,58</b>	<b>10.606</b>	<b>4.610,34</b>	<b>848</b>	<b>455,04</b>	<b>19.404</b>	<b>7.344,96</b>
Trapani . . . . .	—	—	4.242	1.884,99	2.782	1.327,44	7.024	3.212,43
Palermo . . . . .	1.104	1.168,62	6.143	3.134,72	1.027	608,84	8.274	4.912,18
Messina . . . . .	15.512	9.777,75	9.467	5.860,27	—	—	24.979	15.638,02
Agrigento . . . . .	730	739,85	16.662	24.490,33	2.144	2.723,87	19.536	27.954,05
Caltanissetta . . . . .	—	—	7.514	10.736,43	466	867,96	7.980	11.604,39
Enna . . . . .	71	115,86	5.473	6.188,77	—	—	5.544	6.304,63
Catania . . . . .	3.743	4.626,43	4.894	3.479,97	748	689,45	9.385	8.795,85
Ragusa . . . . .	—	—	2.247	2.484,04	797	1.319,01	3.044	3.803,05
Siracusa . . . . .	—	—	5.651	9.794,07	2.439	5.976,15	8.090	15.770,22
<b>SICILIA . . . . .</b>	<b>21.160</b>	<b>16.428,51</b>	<b>62.293</b>	<b>68.053,59</b>	<b>10.403</b>	<b>13.512,72</b>	<b>93.856</b>	<b>97.994,82</b>
Sassari . . . . .	36	16,77	1.511	739,41	593	401,78	2.140	1.157,96
Nuoro . . . . .	1.037	890,71	3.102	2.132,16	—	—	4.139	3.022,87
Cagliari . . . . .	—	—	6.713	6.359,75	3.202	2.897,43	9.915	9.257,18
<b>SARDAGNA . . . . .</b>	<b>1.073</b>	<b>907,48</b>	<b>11.326</b>	<b>9.231,32</b>	<b>3.795</b>	<b>3.299,21</b>	<b>16.194</b>	<b>13.438,01</b>
<b>ITALIA . . . . .</b>	<b>71.163</b>	<b>50.286,78</b>	<b>236.611</b>	<b>195.308,82</b>	<b>144.317</b>	<b>177.070,57</b>	<b>452.091</b>	<b>422.666,17</b>

TAV. 13 — Aziende con vivai, per forma di

Superficie

CLASSI DI SUPERFICIE DELLE AZIENDE <i>Ettari</i>	CONDUZIONE DIRETTA DEL COLTIVATORE			CONDUZIONE CON SALARIATI E/O COMPARTICIPANTI			CONDUZIONE
	Aziende	Superficie		Aziende	Superficie		Aziende
		totale delle aziende	a vivai		totale delle aziende	a vivai	
Fino a 0,10 . . . . .	141	9,88	7,64	19	1,27	1,11	—
0,11- 0,20 . . . . .	254	40,67	23,54	30	4,71	3,68	—
0,21- 0,30 . . . . .	300	78,34	39,79	33	8,46	5,52	—
0,31- 0,40 . . . . .	323	116,69	55,90	42	15,25	9,47	—
0,41- 0,50 . . . . .	322	150,61	65,38	28	13,19	7,96	—
0,51- 0,75 . . . . .	583	367,93	138,35	66	41,75	23,31	—
0,76- 1,00 . . . . .	609	540,49	169,82	95	87,02	48,04	58
1,01- 1,50 . . . . .	832	1.050,40	281,42	114	144,16	78,82	87
1,51- 2,00 . . . . .	659	1.163,49	269,31	107	191,02	91,99	76
2,01- 2,50 . . . . .	481	1.091,60	220,26	64	145,57	66,22	49
2,51- 3,00 . . . . .	419	1.160,34	195,22	65	182,83	78,75	53
3,01- 3,50 . . . . .	333	1.093,22	169,34	52	170,87	66,45	38
3,51- 4,00 . . . . .	260	982,96	153,17	41	156,48	80,99	55
4,01- 4,50 . . . . .	188	805,48	108,82	31	133,76	69,10	25
4,51- 5,00 . . . . .	180	865,26	93,68	30	143,80	50,78	33
5,01- 7,50 . . . . .	683	4.180,75	1.226,58	108	675,72	199,13	100
7,51- 10,00 . . . . .	425	3.677,53	308,58	98	855,64	209,45	83
10,01- 12,50 . . . . .	221	2.472,90	166,66	61	676,78	183,83	71
12,51- 15,00 . . . . .	146	2.008,88	119,65	59	815,26	96,67	55
15,01- 20,00 . . . . .	198	3.439,18	174,61	85	1.498,27	183,64	71
20,01- 25,00 . . . . .	121	2.706,17	105,19	65	1.465,98	179,10	34
25,01- 30,00 . . . . .	60	1.632,28	58,46	61	1.705,70	178,26	15
30,01- 40,00 . . . . .	80	2.714,67	65,39	88	3.054,87	182,72	7
40,01- 50,00 . . . . .	44	1.980,40	41,72	74	3.331,67	243,62	1
50,01- 75,00 . . . . .	55	3.219,96	78,56	158	9.806,57	395,37	4
75,01- 100,00 . . . . .	16	1.374,32	34,76	124	10.819,36	449,15	2
100,01- 150,00 . . . . .	15	1.828,55	69,27	152	19.068,76	320,59	1
150,01- 200,00 . . . . .	2	331,86	3,12	84	14.595,44	267,55	—
200,01- 250,00 . . . . .	2	453,44	1,60	41	9.212,52	134,79	—
250,01- 500,00 . . . . .	—	—	—	106	36.750,60	260,82	—
500,01-1.000,00 . . . . .	—	—	—	42	29.433,39	93,52	—
1.000,01-2.500,00 . . . . .	—	—	—	38	64.184,77	103,07	—
oltre 2.500 . . . . .	—	—	—	30	123.412,15	4.840,69	—
<b>TOTALE . . . . .</b>	<b>7.952</b>	<b>41.538,25</b>	<b>4.445,79</b>	<b>2.291</b>	<b>332.803,59</b>	<b>9.204,16</b>	<b>918</b>

T O T

								M O N T
Fino a 0,10 . . . . .	53	3,16	2,62	16	1,03	0,92	—	
0,11- 0,20 . . . . .	69	10,79	6,49	20	3,10	2,32	—	
0,21- 0,30 . . . . .	60	15,67	8,80	22	5,61	3,51	—	
0,31- 0,40 . . . . .	42	14,78	8,46	23	8,16	5,09	—	
0,41- 0,50 . . . . .	76	35,49	17,32	8	3,76	2,29	—	
0,51- 0,75 . . . . .	113	72,03	33,67	29	18,47	12,34	—	
0,76- 1,00 . . . . .	123	110,48	43,68	34	30,95	18,13	8	
1,01- 1,50 . . . . .	168	213,08	69,64	53	67,00	42,51	20	
1,51- 2,00 . . . . .	113	198,38	54,25	34	60,95	32,31	19	
2,01- 2,50 . . . . .	70	160,96	35,54	24	53,81	26,89	13	
2,51- 3,00 . . . . .	50	138,97	22,13	20	56,16	32,37	12	
3,01- 3,50 . . . . .	38	123,75	19,33	16	52,68	20,89	11	
3,51- 4,00 . . . . .	34	128,99	22,53	17	65,51	35,22	10	
4,01- 4,50 . . . . .	22	93,80	18,58	9	38,88	30,41	6	
4,51- 5,00 . . . . .	20	97,33	11,91	3	14,43	5,32	3	
5,01- 7,50 . . . . .	62	380,78	330,12	22	138,52	69,11	7	
7,51- 10,00 . . . . .	33	284,39	32,49	16	139,07	52,89	5	
10,01- 12,50 . . . . .	25	277,45	38,54	9	101,50	43,16	2	
12,51- 15,00 . . . . .	6	84,63	14,96	8	110,51	21,09	—	
15,01- 20,00 . . . . .	13	223,89	6,42	8	145,24	26,98	4	
20,01- 25,00 . . . . .	10	225,75	6,94	7	160,00	50,48	2	
25,01- 30,00 . . . . .	6	165,37	16,15	4	107,27	15,80	3	
30,01- 40,00 . . . . .	3	92,21	17,74	2	64,69	32,22	1	
40,01- 50,00 . . . . .	2	97,00	1,10	3	133,50	2,05	—	
50,01- 75,00 . . . . .	2	111,02	0,11	6	373,67	14,72	2	
75,01- 100,00 . . . . .	—	—	—	7	608,68	37,54	1	
100,01- 150,00 . . . . .	2	243,00	0,50	7	913,53	27,93	—	
150,01- 200,00 . . . . .	—	—	—	—	—	—	—	
200,01- 250,00 . . . . .	—	—	—	3	697,87	7,95	—	
250,01- 500,00 . . . . .	—	—	—	16	5.423,33	32,59	—	
500,01-1.000,00 . . . . .	—	—	—	10	6.740,67	14,52	—	
1.000,01-2.500,00 . . . . .	—	—	—	17	27.242,34	37,84	—	
oltre 2.500 . . . . .	—	—	—	17	71.353,46	4.730,67	—	
<b>TOTALE . . . . .</b>	<b>1.215</b>	<b>3.603,15</b>	<b>840,02</b>	<b>490</b>	<b>114.934,35</b>	<b>5.488,06</b>	<b>129</b>	

## conduzione, classe di superficie e zona altimetrica

in ettari

A COLONIA PARZIARIA APPODERATA		ALTRA FORMA DI CONDUZIONE				TOTALE		
Superficie		Aziende	Superficie		Aziende	Superficie		
totale delle aziende	a vivai		totale delle aziende	a vivai		totale delle aziende	a vivai	
—	—	2	0,15	0,07	162	11,30	8,82	
—	—	4	0,63	0,10	288	46,01	27,32	
—	—	9	2,46	1,27	342	89,26	46,58	
—	—	9	3,32	1,63	374	135,26	67,00	
—	—	15	6,92	2,59	365	170,72	75,93	
—	—	51	32,96	15,29	700	442,64	176,95	
52,74	17,12	13	11,31	3,59	775	691,56	238,57	
112,76	26,02	15	19,12	7,30	1.048	1.326,44	393,56	
136,92	23,48	13	23,72	8,35	855	1.515,15	393,13	
112,74	16,17	7	15,57	2,09	601	1.365,48	304,74	
149,53	22,87	8	21,53	1,35	545	1.514,23	298,19	
126,52	12,89	5	16,14	3,52	428	1.406,75	252,20	
209,37	14,34	9	33,04	4,12	365	1.381,85	252,62	
106,97	7,68	7	29,77	2,34	251	1.075,98	187,94	
161,36	14,99	4	19,75	3,07	247	1.190,17	162,52	
626,48	35,37	25	153,27	17,93	916	5.636,22	1.479,01	
733,76	30,21	14	120,98	4,11	620	5.387,91	552,35	
810,12	25,33	4	43,39	0,36	357	4.003,19	376,18	
758,28	28,40	7	97,80	3,36	267	3.680,22	248,08	
1.242,69	33,13	9	149,93	2,88	363	6.330,07	394,26	
764,58	27,98	4	87,35	1,57	224	5.024,08	313,84	
404,85	23,38	2	53,05	0,20	138	3.795,88	260,30	
247,30	4,26	7	245,69	15,31	182	6.262,53	267,68	
43,87	0,67	6	272,76	4,53	125	5.628,70	290,54	
226,57	1,85	10	603,12	8,43	227	13.856,22	484,21	
153,20	1,01	6	485,68	11,43	148	12.832,56	496,35	
110,90	7,00	2	256,21	1,70	170	21.264,42	398,56	
—	—	3	530,49	4,20	89	15.457,79	274,87	
—	—	1	215,50	2,00	44	9.881,46	138,39	
—	—	3	925,86	1,80	109	37.676,46	262,62	
—	—	—	—	—	42	29.433,39	93,52	
—	—	—	—	—	38	64.184,77	103,07	
—	—	—	—	—	30	123.412,15	4.840,69	
<b>7.291,51</b>	<b>374,15</b>	<b>274</b>	<b>4.477,47</b>	<b>136,49</b>	<b>11.435</b>	<b>386.110,82</b>	<b>14.160,59</b>	

A L E

A G N A

—	—	—	—	—	69	4,19	3,54
—	—	—	—	—	89	13,89	8,81
—	—	1	0,24	0,06	83	21,52	12,37
—	—	—	—	—	65	22,94	13,55
—	—	3	1,43	0,46	87	40,68	20,07
—	—	7	4,45	3,13	149	94,95	49,14
7,54	3,38	3	2,59	0,99	168	151,56	66,18
27,41	10,26	1	1,40	0,36	242	308,89	122,77
35,44	7,76	4	7,46	2,20	170	302,23	96,52
30,24	7,14	—	—	—	107	245,01	69,57
34,56	7,09	—	—	—	82	229,69	61,59
36,58	3,24	—	—	—	65	213,01	43,46
38,65	4,74	—	—	—	61	233,15	62,49
25,68	2,72	—	—	—	37	158,36	51,71
14,45	0,60	—	—	—	26	126,21	17,83
42,76	3,72	1	5,10	5,09	92	567,16	408,04
47,39	1,18	1	9,00	0,12	55	479,85	86,68
21,31	0,11	—	—	—	36	400,26	81,81
—	—	—	—	—	14	195,14	36,05
70,19	2,74	2	31,36	1,20	27	470,68	37,34
49,90	0,50	2	44,70	1,05	21	480,35	58,97
77,22	4,60	—	—	—	13	349,86	36,55
40,00	2,00	—	—	—	6	196,90	51,96
—	—	1	48,93	0,41	6	279,43	3,56
105,36	1,20	2	115,74	0,30	12	705,79	16,33
77,00	0,25	2	160,37	0,40	10	846,05	38,19
—	—	—	—	—	9	1.156,53	28,43
—	—	—	—	—	—	—	—
—	—	—	—	—	3	697,87	7,95
—	—	1	256,74	0,50	17	5.680,07	33,09
—	—	—	—	—	10	6.740,67	14,52
—	—	—	—	—	17	27.242,34	37,84
—	—	—	—	—	17	71.353,46	4.730,67
<b>781,68</b>	<b>63,23</b>	<b>31</b>	<b>689,51</b>	<b>16,27</b>	<b>1.865</b>	<b>120.008,69</b>	<b>6.407,58</b>

## Segue Tav. 13 — Aziende con vivai, per forma di

Superficie

CLASSI DI SUPERFICIE DELLE AZIENDE Ettari	CONDUZIONE DIRETTA DEL COLTIVATORE			CONDUZIONE CON SALARIATI E/O COMPARTICIPANTI			CONDUZIONE
	Aziende	Superficie		Aziende	Superficie		Aziende
		totale delle aziende	a vivai		totale delle aziende	a vivai	
Fino a 0,10 . . . .	51	3,77	2,88	3	0,24	0,19	—
0,11- 0,20 . . . .	92	14,51	6,07	6	0,99	0,85	—
0,21- 0,30 . . . .	138	35,67	13,66	6	1,59	0,75	—
0,31- 0,40 . . . .	129	47,15	16,47	13	4,93	2,55	—
0,41- 0,50 . . . .	131	61,25	21,12	15	7,17	4,22	—
0,51- 0,75 . . . .	239	150,61	41,79	21	13,17	6,22	—
0,76- 1,00 . . . .	229	204,15	47,17	40	37,15	17,11	48
1,01- 1,50 . . . .	265	333,90	68,86	37	45,90	21,88	60
1,51- 2,00 . . . .	194	346,97	69,93	41	72,70	31,45	43
2,01- 2,50 . . . .	158	356,53	55,71	24	54,37	28,25	25
2,51- 3,00 . . . .	139	386,28	52,52	26	72,62	24,17	33
3,01- 3,50 . . . .	93	307,08	30,41	24	78,75	33,76	17
3,51- 4,00 . . . .	67	252,02	30,91	12	45,72	20,94	30
4,01- 4,50 . . . .	53	228,44	26,18	13	56,22	19,31	14
4,51- 5,00 . . . .	41	197,40	15,59	15	72,07	25,66	24
5,01- 7,50 . . . .	190	1.161,80	345,40	41	263,24	64,94	58
7,51- 10,00 . . . .	104	898,13	70,72	34	291,94	59,87	48
10,01- 12,50 . . . .	42	468,16	14,65	22	241,78	72,00	38
12,51- 15,00 . . . .	22	303,01	12,80	22	303,86	32,16	26
15,01- 20,00 . . . .	35	612,05	49,99	19	337,55	29,62	26
20,01- 25,00 . . . .	14	313,15	30,38	19	431,72	60,57	11
25,01- 30,00 . . . .	8	222,42	8,62	25	704,76	78,04	6
30,01- 40,00 . . . .	11	357,01	5,97	24	827,44	60,92	4
40,01- 50,00 . . . .	10	444,29	6,71	18	804,18	30,43	1
50,01- 75,00 . . . .	4	230,07	1,63	21	1.294,72	39,78	—
75,01- 100,00 . . . .	3	245,50	7,50	25	2.221,01	139,42	—
100,01- 150,00 . . . .	3	346,45	1,50	30	3.692,60	69,49	1
150,01- 200,00 . . . .	—	—	—	23	4.039,63	38,50	—
200,01- 250,00 . . . .	1	239,72	0,60	11	2.478,75	9,99	—
250,01- 500,00 . . . .	—	—	—	28	10.259,76	80,74	—
500,01-1.000,00 . . . .	—	—	—	10	7.314,29	7,16	—
1.000,01-2.500,00 . . . .	—	—	—	15	25.884,88	24,58	—
oltre 2.500 . . . . .	—	—	—	7	27.101,87	8,15	—
<b>TOTALE . . . . .</b>	<b>2.466</b>	<b>8.767,49</b>	<b>1.055,74</b>	<b>690</b>	<b>89.057,57</b>	<b>1.143,67</b>	<b>513</b>

C O L

CLASSI DI SUPERFICIE DELLE AZIENDE Ettari	CONDUZIONE DIRETTA DEL COLTIVATORE			CONDUZIONE CON SALARIATI E/O COMPARTICIPANTI			CONDUZIONE
	Aziende	Superficie		Aziende	Superficie		Aziende
		totale delle aziende	a vivai		totale delle aziende	a vivai	
Fino a 0,10 . . . .	37	2,95	2,14	—	—	—	—
0,11- 0,20 . . . .	93	15,37	10,98	4	0,62	0,51	—
0,21- 0,30 . . . .	102	27,00	17,33	5	1,26	1,26	—
0,31- 0,40 . . . .	152	54,76	30,97	6	2,16	1,83	—
0,41- 0,50 . . . .	115	53,87	26,94	5	2,26	1,45	—
0,51- 0,75 . . . .	231	145,29	62,89	16	10,11	4,75	—
0,76- 1,00 . . . .	257	225,86	78,97	21	18,92	12,80	2
1,01- 1,50 . . . .	399	503,42	142,92	24	31,26	14,43	7
1,51- 2,00 . . . .	352	618,14	145,13	32	57,37	28,23	14
2,01- 2,50 . . . .	253	574,11	129,01	16	37,39	11,08	11
2,51- 3,00 . . . .	230	635,09	120,57	19	54,05	22,21	8
3,01- 3,50 . . . .	202	662,39	119,60	12	39,44	11,80	10
3,51- 4,00 . . . .	159	601,95	99,73	12	45,25	24,83	15
4,01- 4,50 . . . .	113	483,24	64,06	9	38,66	19,38	5
4,51- 5,00 . . . .	119	570,53	66,18	12	57,30	19,80	6
5,01- 7,50 . . . .	431	2.638,17	551,06	45	273,96	65,08	35
7,51- 10,00 . . . .	288	2.495,01	205,37	48	424,63	96,69	30
10,01- 12,50 . . . .	154	1.727,29	113,47	30	333,50	68,67	31
12,51- 15,00 . . . .	118	1.621,24	91,89	29	400,89	43,42	29
15,01- 20,00 . . . .	150	2.603,24	118,20	58	1.015,48	127,04	41
20,01- 25,00 . . . .	97	2.167,27	67,87	39	874,26	68,05	21
25,01- 30,00 . . . .	46	1.244,49	33,69	32	893,67	84,42	6
30,01- 40,00 . . . .	66	2.265,45	41,68	62	2.162,74	89,58	2
40,01- 50,00 . . . .	32	1.439,11	33,91	53	2.393,99	211,14	—
50,01- 75,00 . . . .	49	2.878,87	76,82	131	8.138,18	340,87	2
75,01- 100,00 . . . .	13	1.128,82	27,26	92	7.989,67	272,19	1
100,01- 150,00 . . . .	10	1.239,10	67,27	115	14.462,63	223,17	—
150,01- 200,00 . . . .	2	331,86	3,12	61	10.555,81	229,05	—
200,01- 250,00 . . . .	1	213,72	1,00	27	6.035,90	116,85	—
250,01- 500,00 . . . .	—	—	—	62	21.067,51	147,49	—
500,01-1.000,00 . . . .	—	—	—	22	15.378,43	71,84	—
1.000,01-2.500,00 . . . .	—	—	—	6	11.057,55	40,65	—
oltre 2.500 . . . . .	—	—	—	6	24.956,82	101,87	—
<b>TOTALE . . . . .</b>	<b>4.271</b>	<b>29.167,61</b>	<b>2.550,03</b>	<b>1.111</b>	<b>128.811,67</b>	<b>2.572,43</b>	<b>276</b>

P I A

## conduzione, classe di superficie e zona altimetrica

in ettari

A COLONIA PARZIARIA APPODERATA		ALTRA FORMA DI CONDUZIONE			TOTALE		
Superficie		Aziende	Superficie		Aziende	Superficie	
totale delle aziende	a vivai		totale delle aziende	a vivai		totale delle aziende	a vivai
—	—	2	0,15	0,07	56	4,16	3,14
—	—	4	0,63	0,10	102	16,13	7,02
—	—	4	1,10	0,41	148	38,36	14,82
—	—	7	2,62	0,93	149	54,70	19,95
—	—	10	4,55	1,91	156	72,97	27,25
—	—	33	21,10	8,43	293	184,88	56,44
43,30	13,61	6	5,06	0,55	323	289,66	78,44
75,94	14,90	6	8,01	2,57	368	463,75	108,21
75,97	13,19	4	7,45	4,25	282	503,09	118,82
57,38	6,38	5	10,94	1,13	212	479,22	91,47
91,56	13,34	3	7,90	0,04	201	558,36	90,07
56,00	7,14	2	6,55	0,02	136	448,38	71,33
114,53	4,58	3	10,53	3,86	112	422,80	60,29
59,97	2,87	4	16,64	2,08	84	361,27	50,44
118,03	10,93	2	10,00	3,04	82	397,50	55,22
368,80	16,93	7	41,16	4,55	296	1.835,00	431,82
426,51	10,30	4	32,13	1,31	190	1.648,71	142,20
434,32	11,78	2	22,10	0,33	104	1.166,36	98,76
358,86	9,21	1	14,80	3,00	71	980,53	57,17
461,17	7,26	4	64,76	1,12	84	1.475,53	87,99
241,32	8,73	—	—	—	44	986,19	99,68
161,19	14,59	1	25,05	0,18	40	1.113,42	101,43
134,53	1,27	1	36,45	0,07	40	1.355,43	68,23
43,87	0,67	2	89,79	3,08	31	1.382,13	40,89
—	—	2	124,79	2,16	27	1.649,58	43,57
—	—	1	75,84	1,00	29	2.542,35	147,92
110,90	7,00	2	256,21	1,70	36	4.406,16	79,69
—	—	3	530,49	4,20	26	4.570,12	42,70
—	—	—	—	—	12	2.718,47	10,59
—	—	1	376,12	0,30	29	10.635,88	81,04
—	—	—	—	—	10	7.314,29	7,16
—	—	—	—	—	15	25.884,88	24,58
—	—	—	—	—	7	27.101,87	8,15
<b>3.434,15</b>	<b>174,68</b>	<b>126</b>	<b>1.802,92</b>	<b>52,39</b>	<b>3.795</b>	<b>103.062,13</b>	<b>2.426,48</b>

## N U R A

—	—	—	—	—	37	2,95	2,14
—	—	—	—	—	97	15,99	11,49
—	—	4	1,12	0,80	111	29,38	19,39
—	—	2	0,70	0,70	160	57,62	33,50
—	—	2	0,94	0,22	122	57,07	28,61
—	—	11	7,41	3,73	258	162,81	71,37
1,90	0,13	4	3,66	2,05	284	250,34	93,95
9,41	0,86	8	9,71	4,37	438	553,80	162,58
25,51	2,53	5	8,81	1,90	403	709,83	177,79
25,12	2,65	2	4,63	0,96	282	641,25	143,70
23,41	2,44	5	13,63	1,31	262	726,18	146,53
33,94	2,51	3	9,59	3,50	227	745,36	137,41
56,19	5,02	6	22,51	0,26	192	725,90	129,84
21,32	2,09	3	13,13	0,26	130	556,35	85,79
28,88	3,46	2	9,75	0,03	139	666,46	89,47
214,92	14,72	17	107,01	8,29	528	3.234,06	639,15
259,86	18,73	9	79,85	2,68	375	3.259,35	323,47
354,49	13,44	2	21,29	0,03	217	2.436,57	195,61
399,42	19,19	6	83,00	0,36	182	2.504,55	154,86
711,33	23,13	3	53,81	0,56	252	4.383,86	268,93
473,36	18,75	2	42,65	0,52	159	3.557,54	155,19
166,44	4,19	1	28,00	0,02	85	2.332,60	122,32
72,77	0,99	6	209,24	15,24	136	4.710,20	147,49
—	—	3	134,04	1,04	88	3.967,14	246,09
121,21	0,65	6	362,59	5,97	188	11.500,85	424,31
76,20	0,76	3	249,47	10,03	109	9.444,16	310,24
—	—	—	—	—	125	15.701,73	290,44
—	—	—	—	—	63	10.887,67	232,17
—	—	1	215,50	2,00	29	6.465,52	119,85
—	—	1	293,00	1,00	63	21.360,51	148,49
—	—	—	—	—	22	15.378,43	71,84
—	—	—	—	—	6	11.057,55	40,65
—	—	—	—	—	6	24.956,82	101,87
<b>3.075,88</b>	<b>136,24</b>	<b>117</b>	<b>1.985,04</b>	<b>67,83</b>	<b>5.775</b>	<b>163.040,00</b>	<b>5.326,53</b>

TAV. 14 — Aziende con vivai,

Superficie

PROVINCIE REGIONI	CONDUZIONE DIRETTA DEL COLTIVATORE			CONDUZIONE CON SALARIATI E/O COMPARTICIPANTI			CONDUZIONE
	Aziende	Superficie		Aziende	Superficie		Aziende
		totale delle aziende	a vivai		totale delle aziende	a vivai	
Torino . . . . .	373	2.896,73	467,23	52	5.457,65	120,85	7
Vercelli . . . . .	144	791,04	87,41	40	2.703,41	137,49	1
Novara . . . . .	178	1.283,76	122,49	41	2.974,93	93,91	—
Cuneo . . . . .	247	2.001,82	100,28	32	652,19	43,65	16
Asti . . . . .	141	569,28	59,29	8	49,57	4,56	8
Alessandria . . . . .	228	2.032,73	97,90	41	4.784,66	88,71	4
<b>PIEMONTE . . . . .</b>	<b>1.311</b>	<b>9.575,36</b>	<b>934,60</b>	<b>214</b>	<b>16.622,41</b>	<b>489,17</b>	<b>36</b>
<b>VALLE D'AOSTA . . . . .</b>	<b>5</b>	<b>49,08</b>	<b>3,23</b>	<b>7</b>	<b>30,99</b>	<b>4,91</b>	<b>—</b>
Imperia . . . . .	30	39,57	3,79	4	558,48	2,72	—
Savona . . . . .	22	53,47	4,88	10	1.024,55	5,90	—
Genova . . . . .	33	67,19	8,99	11	3.929,91	10,63	2
La Spezia . . . . .	12	18,42	1,40	4	139,61	4,25	4
<b>LIGURIA . . . . .</b>	<b>97</b>	<b>178,65</b>	<b>19,06</b>	<b>29</b>	<b>5.652,55</b>	<b>23,50</b>	<b>6</b>
Varese . . . . .	57	88,48	31,26	20	939,22	26,17	—
Como . . . . .	82	150,83	53,14	36	1.125,74	85,00	—
Sondrio . . . . .	8	32,61	2,85	3	2,37	1,89	—
Milano . . . . .	169	983,19	90,49	78	6.478,95	188,72	3
Bergamo . . . . .	28	82,90	16,82	11	247,25	30,76	1
Brescia . . . . .	77	367,51	35,56	19	1.281,10	24,95	8
Pavia . . . . .	629	4.837,43	556,11	139	14.691,35	329,47	8
Cremona . . . . .	149	1.930,21	73,69	126	10.906,91	127,76	7
Mantova . . . . .	202	1.857,25	145,07	33	1.765,16	65,07	4
<b>LOMBARDIA . . . . .</b>	<b>1.401</b>	<b>10.330,41</b>	<b>1.004,99</b>	<b>465</b>	<b>37.438,05</b>	<b>879,79</b>	<b>31</b>
Bolzano-Bozen . . . . .	32	317,75	28,53	12	3.105,91	22,78	2
Trento . . . . .	130	524,81	51,71	32	21.346,87	4.735,65	3
<b>TRENTINO- A. A. . . . .</b>	<b>162</b>	<b>842,56</b>	<b>80,24</b>	<b>44</b>	<b>24.452,78</b>	<b>4.758,43</b>	<b>5</b>
Verona . . . . .	122	856,29	60,03	50	3.279,54	84,67	9
Vicenza . . . . .	40	210,65	17,41	7	163,55	10,21	—
Belluno . . . . .	24	167,06	39,79	6	5.858,87	19,82	—
Treviso . . . . .	122	325,81	55,65	20	6.339,09	69,77	10
Venezia . . . . .	79	259,64	59,80	26	2.576,29	44,71	17
Padova . . . . .	291	782,67	153,48	23	1.708,95	132,22	—
Rovigo . . . . .	98	974,35	50,42	32	4.024,40	82,31	4
<b>VENETO . . . . .</b>	<b>776</b>	<b>3.576,47</b>	<b>436,58</b>	<b>164</b>	<b>23.950,69</b>	<b>443,71</b>	<b>40</b>
Udine . . . . .	244	1.471,76	115,58	43	17.003,48	178,82	6
Gorizia . . . . .	15	74,22	2,88	9	1.535,33	24,45	1
Trieste . . . . .	2	7,80	2,10	—	—	—	—
<b>FRIULI - VEN. G. . . . .</b>	<b>261</b>	<b>1.553,78</b>	<b>120,56</b>	<b>52</b>	<b>18.538,81</b>	<b>203,27</b>	<b>7</b>
Piacenza . . . . .	46	657,65	39,82	16	1.393,35	39,55	2
Parma . . . . .	27	448,56	22,76	10	1.968,98	18,94	4
Reggio nell'Emilia . . . . .	36	196,03	14,62	4	1.863,92	3,86	12
Modena . . . . .	38	214,99	34,54	23	641,99	28,28	9
Bologna . . . . .	121	637,12	57,03	38	7.075,97	144,73	75
Ferrara . . . . .	240	2.433,24	89,87	56	2.759,25	109,55	25
Ravenna . . . . .	81	246,44	27,37	30	5.151,11	45,44	33
Forlì . . . . .	33	65,90	15,73	15	131,14	16,26	34
<b>EMILIA-ROMAGNA . . . . .</b>	<b>622</b>	<b>4.899,93</b>	<b>301,74</b>	<b>192</b>	<b>20.985,71</b>	<b>406,61</b>	<b>194</b>
Pesaro e Urbino . . . . .	59	56,00	2,79	11	137,55	28,06	24
Ancona . . . . .	27	43,18	9,82	8	64,31	11,78	26
Macerata . . . . .	41	142,67	6,87	7	23,56	12,93	73
Ascoli Piceno . . . . .	47	83,68	6,61	13	539,32	17,77	30
<b>MARCHE . . . . .</b>	<b>174</b>	<b>325,53</b>	<b>26,09</b>	<b>39</b>	<b>764,74</b>	<b>70,54</b>	<b>158</b>

## per forma di conduzione e provincia

in ettari

A COLONIA PARZIARIA APPODERATA		ALTRA FORMA DI CONDUZIONE				T O T A L E		
Superficie		Aziende	Superficie		Aziende	Superficie		
totale delle aziende	a vivai		totale delle aziende	a vivai		totale delle aziende	a vivai	
190,69	3,06	2	19,38	0,23	434	8.564,45	591,37	
17,76	0,11	—	—	—	185	3.512,21	225,01	
—	—	—	—	—	219	4.258,69	216,40	
198,90	4,23	—	—	—	295	2.852,91	148,16	
65,29	1,56	1	1,70	0,90	158	685,84	66,31	
47,18	1,53	—	—	—	273	6.864,57	188,14	
<b>519,82</b>	<b>10,49</b>	<b>3</b>	<b>21,08</b>	<b>1,13</b>	<b>1.564</b>	<b>26.738,67</b>	<b>1.485,89</b>	
—	—	—	—	—	12	80,07	8,14	
—	—	—	—	—	34	598,05	6,51	
—	—	2	1,55	0,04	34	1.079,57	10,82	
3,05	0,13	1	2,05	0,24	47	4.002,20	19,99	
10,20	0,14	1	0,80	0,01	21	169,03	5,80	
<b>13,25</b>	<b>0,27</b>	<b>4</b>	<b>4,40</b>	<b>0,29</b>	<b>138</b>	<b>5.848,85</b>	<b>43,12</b>	
—	—	—	—	—	77	1.027,70	57,43	
—	—	—	—	—	118	1.276,57	138,14	
—	—	—	—	—	11	34,98	4,74	
47,82	1,50	—	—	—	250	7.509,96	280,71	
2,51	0,03	—	—	—	40	332,66	47,61	
49,78	2,49	—	—	—	104	1.698,39	63,00	
123,60	9,02	5	17,64	3,20	781	19.670,02	897,80	
138,66	2,12	2	7,22	0,56	284	12.983,00	204,13	
60,25	3,44	15	22,12	16,89	254	3.704,78	230,47	
<b>422,62</b>	<b>18,60</b>	<b>22</b>	<b>46,98</b>	<b>20,65</b>	<b>1.919</b>	<b>48.238,06</b>	<b>1.924,03</b>	
32,94	0,50	3	49,97	1,04	49	3.506,57	52,85	
15,83	0,52	1	1,94	0,40	166	21.889,45	4.788,28	
<b>48,77</b>	<b>1,02</b>	<b>4</b>	<b>51,91</b>	<b>1,44</b>	<b>215</b>	<b>25.396,02</b>	<b>4.841,13</b>	
76,83	6,30	—	—	—	181	4.212,66	151,00	
—	—	—	—	—	47	374,20	27,62	
—	—	—	—	—	30	6.025,93	59,61	
118,81	5,39	1	3,13	0,40	153	6.786,84	131,21	
242,19	8,50	2	1,30	1,30	124	3.079,42	114,31	
—	—	—	—	—	314	2.491,62	285,70	
54,00	1,20	—	—	—	134	5.052,75	133,93	
<b>491,83</b>	<b>21,39</b>	<b>3</b>	<b>4,43</b>	<b>1,70</b>	<b>983</b>	<b>28.023,42</b>	<b>903,88</b>	
88,99	3,36	1	8,75	0,17	294	18.572,98	297,93	
6,64	0,01	—	—	—	25	1.616,19	27,34	
—	—	—	—	—	2	7,80	2,10	
<b>95,63</b>	<b>3,37</b>	<b>1</b>	<b>8,75</b>	<b>0,17</b>	<b>321</b>	<b>20.196,97</b>	<b>327,37</b>	
90,58	1,20	—	—	—	64	2.141,58	80,57	
60,34	0,83	—	—	—	41	2.477,88	42,53	
109,84	18,28	—	—	—	52	2.169,79	36,76	
83,52	2,26	2	1,87	0,27	72	942,37	65,35	
770,64	34,97	3	2,89	1,14	237	8.486,62	237,87	
359,50	22,35	2	27,72	0,60	323	5.579,71	222,37	
287,00	10,06	1	0,64	0,05	145	5.685,19	82,92	
263,38	8,60	1	0,44	0,20	83	460,86	40,79	
<b>2.024,80</b>	<b>98,55</b>	<b>9</b>	<b>33,56</b>	<b>2,26</b>	<b>1.017</b>	<b>27.944,00</b>	<b>809,16</b>	
139,38	5,58	7	5,70	1,67	101	338,63	38,10	
197,61	9,42	—	—	—	61	305,10	31,02	
630,10	14,40	1	0,15	0,01	122	796,48	34,21	
181,29	8,83	6	5,09	4,54	96	809,38	37,75	
<b>1.148,38</b>	<b>38,23</b>	<b>14</b>	<b>10,94</b>	<b>6,22</b>	<b>380</b>	<b>2.249,59</b>	<b>141,08</b>	



## Segue Tav. 14 — Aziende con vivai,

Superficie

PROVINCIE REGIONI	CONDUZIONE DIRETTA DEL COLTIVATORE			CONDUZIONE CON SALARIATI E/O COMPARTICIPANTI			CONDUZIONE
	Aziende	Superficie		Aziende	Superficie		Aziende
		totale delle aziende	a vivai		totale delle aziende	a vivai	
Massa-Carrara . . . . .	21	46,74	5,44	3	7,84	7,20	2
Lucca . . . . .	117	238,45	51,86	16	380,32	33,11	17
Pistoia . . . . .	741	971,36	593,09	82	3.172,09	194,34	230
Firenze . . . . .	32	45,78	14,94	29	4.390,98	41,33	14
Livorno . . . . .	4	53,30	3,12	5	3.439,59	3,11	—
Pisa . . . . .	63	134,52	33,04	25	9.843,38	92,36	26
Arezzo . . . . .	47	120,58	24,16	23	2.654,03	44,52	23
Siena . . . . .	8	24,11	2,94	22	2.955,35	17,00	3
Grosseto . . . . .	15	183,62	21,11	16	7.722,78	55,80	2
<b>TOSCANA . . . . .</b>	<b>1.048</b>	<b>1.818,46</b>	<b>749,70</b>	<b>221</b>	<b>34.566,36</b>	<b>488,77</b>	<b>317</b>
Perugia . . . . .	15	195,28	5,35	30	6.521,99	75,49	19
Terni . . . . .	6	20,61	0,74	15	8.632,99	14,22	4
<b>UMBRIA . . . . .</b>	<b>21</b>	<b>215,89</b>	<b>6,09</b>	<b>45</b>	<b>15.154,98</b>	<b>89,71</b>	<b>23</b>
Viterbo . . . . .	9	74,08	4,67	10	454,98	13,78	—
Rieti . . . . .	25	241,06	8,82	7	113,29	14,42	6
Roma . . . . .	61	230,06	44,40	47	13.770,22	133,49	6
Latina . . . . .	14	71,38	3,15	11	3.957,70	33,52	1
Frosinone . . . . .	35	81,01	6,42	15	132,15	50,38	2
<b>LAZIO . . . . .</b>	<b>144</b>	<b>697,59</b>	<b>67,46</b>	<b>90</b>	<b>18.428,34</b>	<b>245,59</b>	<b>15</b>
Caserta . . . . .	126	432,89	125,95	9	8.695,36	21,76	—
Benevento . . . . .	22	79,08	8,29	5	114,10	4,47	1
Napoli . . . . .	359	380,30	46,76	14	135,97	8,00	—
Avellino . . . . .	18	81,67	5,54	5	13,64	10,69	5
Salerno . . . . .	172	767,99	36,05	33	1.646,36	25,05	1
<b>CAMPANIA . . . . .</b>	<b>697</b>	<b>1.741,98</b>	<b>222,69</b>	<b>66</b>	<b>10.605,43</b>	<b>69,97</b>	<b>7</b>
L'Aquila . . . . .	21	77,70	4,51	9	42,48	23,38	1
Teramo . . . . .	14	29,00	4,50	6	30,19	9,69	26
Pescara . . . . .	17	71,04	12,15	12	306,92	25,19	10
Chieti . . . . .	28	94,30	10,38	5	219,06	10,79	1
Campobasso . . . . .	65	489,07	56,54	8	2.147,28	131,04	3
<b>ABRUZZI E MOLISE . . . . .</b>	<b>145</b>	<b>761,11</b>	<b>88,08</b>	<b>40</b>	<b>2.745,98</b>	<b>200,09</b>	<b>41</b>
Foggia . . . . .	20	154,40	11,77	13	1.670,86	32,16	1
Bari . . . . .	17	48,20	7,33	13	1.550,60	12,74	—
Taranto . . . . .	21	233,88	10,83	12	3.300,40	35,30	—
Brindisi . . . . .	33	94,68	23,65	4	185,50	2,82	—
Lecce . . . . .	187	1.123,96	44,57	43	939,41	56,22	2
<b>PUGLIA . . . . .</b>	<b>278</b>	<b>1.655,12</b>	<b>98,15</b>	<b>85</b>	<b>7.646,77</b>	<b>139,24</b>	<b>3</b>
Potenza . . . . .	23	96,97	8,18	8	2.488,73	15,90	1
Matera . . . . .	15	183,69	12,69	7	1.035,72	8,60	—
<b>BASILICATA . . . . .</b>	<b>38</b>	<b>280,66</b>	<b>20,87</b>	<b>15</b>	<b>3.524,45</b>	<b>24,50</b>	<b>1</b>
Cosenza . . . . .	95	433,76	27,61	34	20.793,82	65,26	3
Catanzaro . . . . .	64	242,52	45,83	30	8.592,97	152,24	—
Reggio di Calabria . . . . .	22	90,56	9,23	23	5.261,85	28,42	—
<b>CALABRIA . . . . .</b>	<b>181</b>	<b>766,84</b>	<b>82,67</b>	<b>87</b>	<b>34.648,64</b>	<b>245,92</b>	<b>3</b>
Trapani . . . . .	15	70,00	7,30	6	546,13	23,98	—
Palermo . . . . .	21	39,65	21,38	25	11.512,48	30,63	—
Messina . . . . .	364	286,76	64,19	256	6.495,18	121,10	29
Agrigento . . . . .	8	62,50	12,77	3	2.686,02	3,39	—
Caltanissetta . . . . .	4	10,94	1,09	3	23,41	3,70	—
Enna . . . . .	6	250,25	2,01	5	2.615,68	6,10	—
Catania . . . . .	34	139,82	15,31	27	6.636,57	73,21	—
Ragusa . . . . .	39	221,65	22,45	20	850,08	19,32	5
Siracusa . . . . .	16	91,66	3,31	23	1.830,29	27,14	—
<b>SICILIA . . . . .</b>	<b>507</b>	<b>1.178,23</b>	<b>149,81</b>	<b>368</b>	<b>33.195,84</b>	<b>308,57</b>	<b>34</b>
Sassari . . . . .	4	18,97	1,15	8	4.338,49	7,81	—
Nuoro . . . . .	39	413,86	16,17	18	5.124,70	14,87	—
Cagliari . . . . .	41	662,82	15,96	42	14.386,93	89,19	2
<b>SARDEGNA . . . . .</b>	<b>84</b>	<b>1.095,65</b>	<b>33,28</b>	<b>68</b>	<b>23.850,12</b>	<b>111,87</b>	<b>2</b>
<b>ITALIA . . . . .</b>	<b>7.952</b>	<b>41.538,25</b>	<b>4.445,79</b>	<b>2.291</b>	<b>332.803,59</b>	<b>9.204,16</b>	<b>918</b>

per forma di conduzione e provincia

in ettari

A COLONIA PARZIARIA APPODERATA		ALTRA FORMA DI CONDUZIONE				T O T A L E		
Superficie		Aziende	Superficie		Aziende	Superficie		
totale delle aziende	a vivai		totale delle aziende	a vivai		totale delle aziende	a vivai	
28,67	14,26	—	—	—	26	83,25	26,90	
67,72	5,38	2	1,13	0,12	152	687,62	90,47	
521,47	77,55	46	24,35	12,05	1.099	4.689,27	877,03	
80,45	4,79	4	2,40	0,73	79	4.519,61	61,79	
—	—	—	—	—	9	3.492,89	6,23	
96,50	13,56	3	2,95	0,65	117	10.077,35	139,61	
152,68	10,96	—	—	—	93	2.927,29	79,64	
34,68	0,20	—	—	—	33	3.014,14	20,14	
40,35	1,10	3	17,89	1,79	36	7.964,64	79,80	
<b>1.022,52</b>	<b>127,80</b>	<b>58</b>	<b>48,72</b>	<b>15,34</b>	<b>1.644</b>	<b>37.456,06</b>	<b>1.381,61</b>	
262,53	7,32	—	—	—	64	6.979,80	88,16	
44,74	0,27	1	0,30	0,20	26	8.698,64	15,43	
<b>307,27</b>	<b>7,59</b>	<b>1</b>	<b>0,30</b>	<b>0,20</b>	<b>90</b>	<b>15.678,44</b>	<b>103,59</b>	
—	—	—	—	—	19	529,06	18,45	
93,16	0,67	—	—	—	38	447,51	23,91	
42,30	2,55	1	0,50	0,02	115	14.043,08	180,46	
20,00	0,06	—	—	—	26	4.049,08	36,73	
10,51	1,30	1	2,00	0,50	53	225,67	58,60	
<b>165,97</b>	<b>4,58</b>	<b>2</b>	<b>2,50</b>	<b>0,52</b>	<b>251</b>	<b>19.294,40</b>	<b>318,15</b>	
—	—	1	1,35	0,35	136	9.129,60	148,06	
15,00	0,33	2	4,90	0,42	30	213,08	13,51	
—	—	3	5,19	0,05	376	521,46	54,81	
65,93	2,03	5	98,38	2,22	33	259,62	20,48	
8,00	0,03	1	3,20	0,01	207	2.425,55	61,14	
<b>88,98</b>	<b>2,30</b>	<b>12</b>	<b>113,02</b>	<b>3,05</b>	<b>782</b>	<b>12.549,31</b>	<b>298,00</b>	
26,00	3,00	3	10,44	0,28	34	156,62	31,17	
243,43	8,28	—	—	—	46	302,62	22,47	
123,13	2,78	—	—	—	39	501,09	40,12	
4,50	0,20	—	—	—	34	317,86	21,37	
121,00	1,15	4	30,14	4,77	80	2.787,49	193,50	
<b>518,06</b>	<b>15,41</b>	<b>7</b>	<b>40,58</b>	<b>5,05</b>	<b>233</b>	<b>4.065,68</b>	<b>308,63</b>	
15,76	1,43	—	—	—	34	1.841,02	45,36	
—	—	1	60,66	1,66	31	1.659,46	21,73	
—	—	1	40,00	12,00	34	3.574,28	58,13	
—	—	3	79,60	4,95	40	359,78	31,42	
39,30	0,04	63	1.563,77	17,51	295	3.666,44	118,34	
<b>55,06</b>	<b>1,47</b>	<b>68</b>	<b>1.744,03</b>	<b>36,12</b>	<b>434</b>	<b>11.100,98</b>	<b>274,98</b>	
3,28	0,21	3	11,70	0,70	35	2.600,68	24,99	
—	—	—	—	—	22	1.219,41	21,29	
<b>3,28</b>	<b>0,21</b>	<b>3</b>	<b>11,70</b>	<b>0,70</b>	<b>57</b>	<b>3.820,09</b>	<b>46,28</b>	
65,57	0,24	26	632,98	13,68	158	21.926,13	106,79	
—	—	3	196,15	3,60	97	9.031,64	201,67	
—	—	1	45,90	0,08	46	5.398,31	37,73	
<b>65,57</b>	<b>0,24</b>	<b>30</b>	<b>875,03</b>	<b>17,36</b>	<b>301</b>	<b>36.356,08</b>	<b>346,19</b>	
—	—	5	67,85	1,92	26	683,98	33,20	
—	—	2	20,59	0,81	48	11.572,72	52,82	
51,07	11,22	6	370,29	5,62	655	7.203,30	202,13	
—	—	1	64,13	0,50	12	2.812,65	16,66	
—	—	3	235,89	5,06	10	270,24	9,85	
—	—	—	—	—	11	2.865,93	8,11	
—	—	8	248,37	5,47	69	7.024,76	93,99	
242,68	10,27	2	13,71	0,37	66	1.328,12	52,41	
—	—	4	420,61	2,49	43	2.342,56	32,94	
<b>293,75</b>	<b>21,49</b>	<b>31</b>	<b>1.441,44</b>	<b>22,24</b>	<b>940</b>	<b>36.104,26</b>	<b>502,11</b>	
—	—	1	9,50	2,00	13	4.366,96	10,96	
—	—	—	—	—	57	5.538,56	31,04	
6,00	1,05	1	8,60	0,05	86	15.064,35	106,25	
<b>6,00</b>	<b>1,05</b>	<b>2</b>	<b>18,10</b>	<b>2,05</b>	<b>156</b>	<b>24.989,87</b>	<b>148,25</b>	
<b>7.291,51</b>	<b>374,15</b>	<b>274</b>	<b>4.477,47</b>	<b>136,49</b>	<b>11.435</b>	<b>386.110,82</b>	<b>14.160,59</b>	

TAV. 15 — Aziende con pioppete, per forma di

Superficie

CLASSI DI SUPERFICIE DELLE AZIENDE <i>Ettari</i>	CONDUZIONE DIRETTA DEL COLTIVATORE			CONDUZIONE CON SALARIATI E/O COMPARTICIPANTI			CONDUZIONE
	Aziende	Superficie		Aziende	Superficie		Aziende
		totale delle aziende	a pioppete		totale delle aziende	a pioppete	
Fino a 0,10 . . . .	353	28,45	25,47	29	2,28	2,10	—
0,11- 0,20 . . . .	1.407	236,56	204,24	124	20,48	19,21	—
0,21- 0,30 . . . .	1.379	363,34	291,13	135	35,74	33,55	—
0,31- 0,40 . . . .	2.053	744,75	551,54	197	72,72	63,13	—
0,41- 0,50 . . . .	1.383	639,81	425,86	140	64,38	51,62	—
0,51- 0,75 . . . .	3.586	2.244,83	1.362,18	362	227,32	181,95	—
0,76- 1,00 . . . .	4.017	3.539,02	1.848,97	381	336,78	252,57	10
1,01- 1,50 . . . .	5.305	6.661,94	2.920,32	520	654,20	475,25	38
1,51- 2,00 . . . .	4.949	8.730,74	3.124,46	476	844,46	549,94	58
2,01- 2,50 . . . .	3.808	8.645,27	2.656,64	338	761,85	508,97	83
2,51- 3,00 . . . .	3.535	9.776,82	2.562,74	308	847,93	501,21	110
3,01- 3,50 . . . .	3.179	10.361,69	2.450,74	258	840,84	501,26	93
3,51- 4,00 . . . .	2.902	10.980,04	2.357,83	218	832,46	508,14	120
4,01- 4,50 . . . .	2.169	9.248,18	1.760,16	152	649,68	388,22	102
4,51- 5,00 . . . .	2.369	11.296,55	2.056,03	180	857,60	502,60	138
5,01- 7,50 . . . .	7.515	46.162,89	7.462,70	664	4.116,56	2.166,37	632
7,51- 10,00 . . . .	4.128	35.743,17	5.458,73	497	4.332,73	2.153,49	632
10,01- 12,50 . . . .	2.209	24.710,27	3.699,73	357	3.996,23	1.832,42	522
12,51- 15,00 . . . .	1.459	19.963,05	2.849,62	310	4.276,12	1.809,74	424
15,01- 20,00 . . . .	1.807	31.229,63	4.505,68	502	8.810,97	3.432,39	557
20,01- 25,00 . . . .	982	22.047,32	3.109,21	372	8.339,38	3.083,57	230
25,01- 30,00 . . . .	624	17.029,04	2.597,56	301	8.304,18	2.430,66	98
30,01- 40,00 . . . .	670	23.035,80	3.296,91	518	18.020,05	5.104,74	108
40,01- 50,00 . . . .	346	15.414,41	2.361,40	423	19.016,37	5.201,88	34
50,01- 75,00 . . . .	391	23.221,30	2.926,49	719	44.344,99	9.235,51	24
75,01- 100,00 . . . .	137	11.735,23	2.104,77	493	43.053,91	7.679,42	7
100,01- 150,00 . . . .	85	10.071,47	1.978,83	529	65.019,73	10.566,62	7
150,01- 200,00 . . . .	29	4.977,38	407,68	234	39.972,47	5.751,95	2
200,01- 250,00 . . . .	7	1.558,63	271,97	97	21.663,91	4.555,16	1
250,01- 500,00 . . . .	4	1.291,13	20,30	217	74.206,00	9.075,01	—
500,01-1.000,00 . . . .	—	—	—	62	42.952,83	1.373,47	—
1.000,01-2.500,00 . . . .	—	—	—	31	47.462,78	1.239,15	—
oltre 2.500 . . . . .	—	—	—	8	34.405,60	1.772,84	—
<b>TOTALE . . . . .</b>	<b>62.787</b>	<b>371.688,71</b>	<b>67.649,89</b>	<b>10.152</b>	<b>499.343,53</b>	<b>83.004,11</b>	<b>4.030</b>

T O T

Fino a 0,10 . . . .	20	1,48	1,22	15	2,36	2,01	—
0,11- 0,20 . . . .	54	8,82	6,29	10	2,53	2,26	—
0,21- 0,30 . . . .	54	14,02	9,07	19	6,70	4,80	—
0,31- 0,40 . . . .	79	28,42	14,67	10	4,51	2,09	—
0,41- 0,50 . . . .	61	28,50	12,70	26	16,14	9,47	—
0,51- 0,75 . . . .	189	121,48	45,93	26	24,14	12,31	1
0,76- 1,00 . . . .	221	197,42	70,54	38	47,92	19,69	2
1,01- 1,50 . . . .	372	478,10	114,50	34	61,23	15,08	3
1,51- 2,00 . . . .	306	550,30	106,10	33	75,26	29,32	6
2,01- 2,50 . . . .	275	624,72	104,50	34	96,81	54,15	7
2,51- 3,00 . . . .	239	667,68	105,41	28	91,63	22,29	9
3,01- 3,50 . . . .	164	537,36	69,11	23	88,67	25,58	10
3,51- 4,00 . . . .	177	671,77	85,85	11	47,39	13,93	13
4,01- 4,50 . . . .	109	464,96	45,50	9	43,69	9,81	7
4,51- 5,00 . . . .	115	551,75	67,67	49	306,94	68,60	54
5,01- 7,50 . . . .	334	2.046,99	201,57	27	238,65	44,75	51
7,51- 10,00 . . . .	156	1.373,44	97,33	18	203,69	48,54	49
10,01- 12,50 . . . .	101	1.138,98	99,04	10	143,06	33,73	28
12,51- 15,00 . . . .	59	795,14	88,53	31	542,55	145,09	21
15,01- 20,00 . . . .	68	1.166,78	85,52	17	378,88	81,27	16
20,01- 25,00 . . . .	35	772,57	44,68	15	409,11	110,05	10
25,01- 30,00 . . . .	20	529,25	40,57	25	846,83	181,07	11
30,01- 40,00 . . . .	25	858,06	59,32	18	820,65	135,32	4
40,01- 50,00 . . . .	17	768,43	54,49	23	1.433,29	141,88	4
50,01- 75,00 . . . .	10	605,80	5,32	21	1.857,90	193,00	4
75,01- 100,00 . . . .	2	165,69	2,28	26	3.187,45	282,50	2
100,01- 150,00 . . . .	5	655,14	13,35	12	2.130,21	63,35	1
150,01- 200,00 . . . .	5	846,62	2,90	6	1.300,48	35,83	1
200,01- 250,00 . . . .	2	453,00	2,00	26	9.184,44	191,75	—
250,01- 500,00 . . . .	—	—	—	14	10.188,71	102,27	—
500,01-1.000,00 . . . .	—	—	—	7	9.968,95	89,15	—
1.000,01-2.500,00 . . . .	—	—	—	1	3.375,00	8,00	—
oltre 2.500 . . . . .	—	—	—	—	—	—	—
<b>TOTALE . . . . .</b>	<b>3.274</b>	<b>17.122,67</b>	<b>1.655,96</b>	<b>662</b>	<b>47.125,77</b>	<b>2.178,94</b>	<b>314</b>

M O N T

## conduzione, classi di superficie e zona altimetrica

in ettari

A COLONIA PARZIARIA APPODERATA		ALTRA FORMA DI CONDUZIONE				T O T A L E		
Superficie		Aziende	Superficie		Aziende	Superficie		
totale delle aziende	a pioppete		totale delle aziende	a pioppete		totale delle aziende	a pioppete	
—	—	1	0,06	0,06	383	30,79	27,63	
—	—	4	0,72	0,66	1.535	257,76	224,11	
—	—	7	2,01	1,09	1.521	401,09	325,77	
—	—	12	4,43	2,45	2.262	821,90	617,12	
—	—	9	4,21	2,63	1.532	708,40	480,11	
—	—	36	22,50	9,79	3.984	2.494,65	1.553,92	
8,76	1,50	37	34,65	12,76	4.445	3.919,21	2.115,80	
51,22	12,18	48	59,51	21,77	5.911	7.426,87	3.429,52	
104,87	25,22	57	102,02	38,41	5.540	9.782,09	3.738,03	
192,82	36,80	44	99,57	38,47	4.273	9.699,51	3.240,88	
310,86	55,50	41	113,02	41,45	3.994	11.048,63	3.160,90	
305,94	43,84	29	94,05	21,76	3.559	11.602,52	3.017,60	
459,85	63,21	25	94,68	25,66	3.265	12.367,03	2.954,84	
437,16	41,76	22	95,38	24,88	2.445	10.430,40	2.215,02	
666,22	67,10	20	95,52	20,80	2.707	12.915,89	2.646,53	
4.010,20	376,48	68	419,11	111,57	8.879	54.708,76	10.117,12	
5.571,44	420,78	30	263,43	69,73	5.287	45.910,77	8.102,73	
5.886,91	387,76	17	184,89	32,63	3.105	34.778,30	5.952,54	
5.828,43	510,55	17	231,11	44,12	2.210	30.298,71	5.214,03	
9.614,95	896,49	19	332,83	66,34	2.885	49.988,38	8.900,90	
5.142,35	271,26	11	245,42	27,21	1.595	35.774,47	6.491,25	
2.677,14	211,92	10	268,65	37,76	1.033	28.279,01	5.277,90	
3.737,06	281,37	7	240,86	29,67	1.303	45.033,77	8.712,69	
1.516,71	227,93	10	451,79	43,04	813	36.399,28	7.834,25	
1.441,08	209,91	5	324,77	4,01	1.139	69.332,14	12.375,92	
578,50	9,81	4	348,05	7,75	641	55.715,69	9.801,75	
826,48	25,48	—	—	—	621	75.917,68	12.570,93	
340,00	2,00	5	893,10	10,86	270	46.182,95	6.172,49	
220,30	16,00	—	—	—	105	23.442,84	4.843,13	
—	—	1	407,60	0,30	222	75.904,73	9.095,61	
—	—	1	671,32	1,32	63	43.624,15	1.374,79	
—	—	—	—	—	31	47.462,78	1.239,15	
—	—	—	—	—	8	34.405,60	1.772,84	
<b>49.929,25</b>	<b>4.194,85</b>	<b>597</b>	<b>6.105,26</b>	<b>748,95</b>	<b>77.566</b>	<b>927.066,75</b>	<b>155.597,80</b>	

A G N A

—	—	—	—	—	20	1,48	1,22
—	—	—	—	—	69	11,18	8,30
—	—	—	—	—	64	16,55	11,33
—	—	2	0,70	0,20	100	35,82	19,67
—	—	—	—	—	71	33,01	14,79
—	—	2	1,28	0,15	217	138,90	55,55
0,86	0,38	3	2,38	0,17	251	224,80	83,40
2,80	0,29	2	2,90	0,80	414	531,72	135,28
5,81	1,90	7	11,97	1,42	350	629,31	124,50
14,21	2,00	2	4,60	0,31	316	718,79	136,13
19,29	2,85	1	2,96	0,50	281	786,74	162,91
30,43	2,24	5	16,09	2,51	206	675,51	96,15
36,94	2,97	3	11,66	1,26	213	809,04	115,66
56,53	4,43	3	12,73	1,19	136	581,61	65,05
34,63	1,58	2	9,70	0,67	133	639,77	79,73
353,26	27,60	13	76,06	6,48	450	2.783,25	304,25
468,51	27,84	5	44,47	2,26	239	2.125,07	172,18
558,09	31,45	3	32,49	1,36	171	1.933,25	180,39
390,67	32,58	4	54,58	1,28	101	1.383,45	156,12
367,29	16,20	3	57,00	2,80	123	2.133,62	249,61
351,56	21,21	3	71,52	1,16	71	1.574,53	148,32
270,40	6,30	3	79,93	1,15	48	1.288,69	158,07
378,83	10,55	2	73,50	2,00	63	2.157,22	252,94
175,14	3,80	6	275,75	10,00	45	2.039,97	203,61
253,27	3,10	1	70,00	1,00	38	2.362,36	151,30
321,93	7,20	—	—	—	27	2.345,52	202,48
228,57	3,00	—	—	—	33	4.071,16	298,85
165,00	1,00	2	353,17	6,00	20	3.495,00	73,25
220,30	16,00	—	—	—	9	1.973,78	53,83
—	—	—	—	—	26	9.184,44	191,75
—	—	—	—	—	14	10.188,71	102,27
—	—	—	—	—	7	9.968,95	89,15
—	—	—	—	—	1	3.375,00	8,00
<b>4.704,32</b>	<b>226,47</b>	<b>77</b>	<b>1.265,44</b>	<b>44,67</b>	<b>4.327</b>	<b>70.218,20</b>	<b>4.106,04</b>

## Segue Tav. 15 — Aziende con pioppete, per forma di

Superficie

CLASSI DI SUPERFICIE DELLE AZIENDE <i>Etari</i>	CONDUZIONE DIRETTA DEL COLTIVATORE			CONDUZIONE CON SALARIATI E/O COMPARTICIPANTI			CONDUZIONE
	Aziende	Superficie		Aziende	Superficie		Aziende
		totale delle aziende	a pioppete		totale delle aziende	a pioppete	
Fino a 0,10 . . . .	59	5,05	4,10	9	0,77	0,69	—
0,11- 0,20 . . . .	192	32,55	24,32	21	3,47	3,10	—
0,21- 0,30 . . . .	223	58,77	40,09	28	7,48	6,11	—
0,31- 0,40 . . . .	379	138,65	82,44	37	13,82	9,75	—
0,41- 0,50 . . . .	319	147,43	75,86	28	13,05	7,91	—
0,51- 0,75 . . . .	852	537,47	232,08	83	53,19	31,79	—
0,76- 1,00 . . . .	1.084	957,82	352,52	97	86,44	46,94	6
1,01- 1,50 . . . .	1.696	2.141,97	653,88	136	173,60	89,41	25
1,51- 2,00 . . . .	1.877	3.317,48	822,70	147	260,93	119,60	35
2,01- 2,50 . . . .	1.511	3.434,90	698,61	89	199,61	87,21	44
2,51- 3,00 . . . .	1.444	3.995,34	711,76	85	232,25	96,93	64
3,01- 3,50 . . . .	1.353	4.413,61	696,88	62	204,26	60,83	50
3,51- 4,00 . . . .	1.261	4.776,83	681,43	59	224,15	99,80	64
4,01- 4,50 . . . .	940	4.007,67	537,67	44	188,27	76,86	61
4,51- 5,00 . . . .	1.022	4.871,26	616,19	55	263,00	88,70	94
5,01- 7,50 . . . .	2.929	17.894,11	1.988,83	198	1.218,27	394,85	356
7,51- 10,00 . . . .	1.291	11.092,37	1.152,30	152	1.335,64	352,16	366
10,01- 12,50 . . . .	556	6.189,44	666,80	111	1.242,01	274,71	259
12,51- 15,00 . . . .	305	4.173,70	378,29	88	1.214,19	256,76	219
15,01- 20,00 . . . .	344	5.926,57	656,37	151	2.628,52	553,50	234
20,01- 25,00 . . . .	137	3.111,14	448,79	89	2.003,20	364,62	78
25,01- 30,00 . . . .	78	2.114,41	241,25	75	2.061,99	378,72	41
30,01- 40,00 . . . .	61	2.078,32	214,85	102	3.578,70	550,54	42
40,01- 50,00 . . . .	32	1.423,10	95,67	63	2.821,45	484,83	12
50,01- 75,00 . . . .	31	1.878,09	201,98	110	6.779,56	1.066,27	8
75,01- 100,00 . . . .	10	868,48	42,94	70	6.074,87	312,22	2
100,01- 150,00 . . . .	12	1.268,75	304,83	90	11.140,79	838,23	4
150,01- 200,00 . . . .	2	367,00	2,50	51	8.788,14	841,65	1
200,01- 250,00 . . . .	—	—	—	25	5.574,71	666,11	—
250,01- 500,00 . . . .	2	632,00	1,30	58	20.826,39	801,48	—
500,01-1.000,00 . . . .	—	—	—	14	9.399,12	53,33	—
1.000,01-2.500,00 . . . .	—	—	—	14	20.674,11	171,60	—
oltre 2.500 . . . . .	—	—	—	4	16.618,91	5,90	—
<b>TOTALE . . . . .</b>	<b>20.002</b>	<b>91.854,28</b>	<b>12.627,23</b>	<b>2.445</b>	<b>125.904,86</b>	<b>9.193,11</b>	<b>2.065</b>

C O L

CLASSI DI SUPERFICIE DELLE AZIENDE <i>Etari</i>	CONDUZIONE DIRETTA DEL COLTIVATORE			CONDUZIONE CON SALARIATI E/O COMPARTICIPANTI			CONDUZIONE
	Aziende	Superficie		Aziende	Superficie		Aziende
		totale delle aziende	a pioppete		totale delle aziende	a pioppete	
Fino a 0,10 . . . .	274	21,92	20,15	20	1,51	1,41	—
0,11- 0,20 . . . .	1.161	195,19	173,63	88	14,65	14,10	—
0,21- 0,30 . . . .	1.102	290,55	241,97	97	25,73	25,18	—
0,31- 0,40 . . . .	1.595	577,68	454,43	141	52,20	48,58	—
0,41- 0,50 . . . .	1.003	463,88	337,30	102	46,82	41,62	—
0,51- 0,75 . . . .	2.545	1.585,88	1.084,17	253	157,99	140,69	—
0,76- 1,00 . . . .	2.712	2.383,78	1.425,91	258	226,20	193,32	3
1,01- 1,50 . . . .	3.237	4.041,87	2.151,94	346	432,68	366,15	11
1,51- 2,00 . . . .	2.766	4.862,96	2.195,66	295	522,30	415,26	20
2,01- 2,50 . . . .	2.022	4.585,65	1.853,53	216	486,98	392,44	33
2,51- 3,00 . . . .	1.852	5.113,80	1.745,57	189	518,87	350,13	39
3,01- 3,50 . . . .	1.662	5.410,72	1.684,75	168	544,95	418,14	34
3,51- 4,00 . . . .	1.464	5.531,44	1.590,55	136	519,64	382,76	46
4,01- 4,50 . . . .	1.120	4.775,55	1.176,99	97	414,02	297,43	28
4,51- 5,00 . . . .	1.232	5.873,54	1.372,17	116	550,91	404,09	37
5,01- 7,50 . . . .	4.252	26.221,79	5.272,30	417	2.591,35	1.702,92	222
7,51- 10,00 . . . .	2.681	23.277,36	4.209,10	318	2.758,44	1.756,58	215
10,01- 12,50 . . . .	1.552	17.381,85	2.933,89	228	2.550,53	1.509,17	214
12,51- 15,00 . . . .	1.095	14.994,21	2.382,80	212	2.918,87	1.519,25	177
15,01- 20,00 . . . .	1.395	24.136,28	3.763,79	320	5.639,90	2.733,80	302
20,01- 25,00 . . . .	810	18.163,61	2.615,74	266	5.957,30	2.637,68	136
25,01- 30,00 . . . .	526	14.385,38	2.315,74	211	5.833,08	1.941,89	47
30,01- 40,00 . . . .	584	20.099,42	3.022,74	391	13.594,52	4.373,13	55
40,01- 50,00 . . . .	297	13.222,88	2.211,24	342	15.374,27	4.581,73	18
50,01- 75,00 . . . .	350	20.737,41	2.719,19	586	36.132,14	8.027,36	12
75,01- 100,00 . . . .	125	10.701,06	2.059,55	402	35.121,14	7.174,20	1
100,01- 150,00 . . . .	68	8.147,58	1.660,65	413	50.691,49	9.445,89	1
150,01- 200,00 . . . .	22	3.763,76	402,28	171	29.054,12	4.846,95	—
200,01- 250,00 . . . .	5	1.105,63	269,97	66	14.788,72	3.853,22	—
250,01- 500,00 . . . .	2	659,13	19,00	133	44.195,17	8.081,78	—
500,01-1.000,00 . . . .	—	—	—	34	23.365,00	1.217,87	—
1.000,01-2.500,00 . . . .	—	—	—	10	16.819,72	978,40	—
oltre 2.500 . . . . .	—	—	—	3	14.411,69	1.758,94	—
<b>TOTALE . . . . .</b>	<b>39.511</b>	<b>262.711,76</b>	<b>53.366,70</b>	<b>7.045</b>	<b>326.312,90</b>	<b>71.632,06</b>	<b>1.651</b>

P I A

## conduzione classe di superficie e zona altimetrica

in ettari

A COLONIA PARZIARIA APPODERATA		ALTRA FORMA DI CONDUZIONE			T O T A L E		
Superficie		Aziende	Superficie		Aziende	Superficie	
totale delle aziende	a pioppete		totale delle aziende	a pioppete		totale delle aziende	a pioppete
—	—	—	—	—	68	5,82	4,79
—	—	2	0,34	0,28	215	36,36	27,70
—	—	3	0,89	0,44	254	67,14	46,64
—	—	7	2,72	1,54	423	155,19	93,73
—	—	5	2,34	0,76	352	162,82	84,53
—	—	15	9,45	4,30	950	600,11	268,17
5,20	0,66	20	19,30	5,64	1.207	1.068,76	405,76
34,35	7,22	29	35,59	7,93	1.886	2.385,51	758,44
62,96	14,70	30	53,79	11,02	2.089	3.695,16	968,02
102,12	16,13	25	56,94	10,19	1.669	3.793,57	812,14
180,50	30,93	21	58,32	13,02	1.614	4.466,41	852,64
164,46	19,81	13	42,31	5,25	1.478	4.824,64	782,77
247,30	25,70	11	42,16	6,56	1.395	5.290,44	813,49
261,27	21,35	11	47,46	9,98	1.056	4.504,67	645,86
454,81	46,53	13	61,83	8,00	1.184	5.650,90	759,42
2.252,31	171,80	28	177,36	26,80	3.511	21.542,05	2.582,28
3.214,76	213,67	12	101,84	17,78	1.821	15.744,61	1.735,91
2.924,96	165,51	8	89,08	3,80	934	10.445,49	1.110,82
3.029,32	160,95	9	123,43	13,71	621	8.540,64	809,71
4.022,09	229,46	10	171,02	29,17	739	12.748,20	1.468,50
1.737,83	73,32	6	130,89	25,21	310	6.983,06	911,94
1.126,27	79,29	6	162,95	35,88	200	5.465,62	735,14
1.451,89	81,46	3	101,31	3,67	208	7.210,22	850,52
542,96	23,85	3	135,51	1,30	110	4.923,02	605,65
470,83	16,34	4	254,77	3,01	153	9.383,25	1.287,60
176,87	1,66	4	348,05	7,75	86	7.468,27	364,57
496,95	4,20	—	—	—	106	12.906,49	1.147,26
175,00	1,00	3	539,93	4,86	57	9.870,07	850,01
—	—	—	—	—	25	5.574,71	666,11
—	—	1	407,60	0,30	61	21.865,99	803,08
—	—	1	671,32	1,32	15	10.070,44	54,65
—	—	—	—	—	14	20.674,11	171,60
—	—	—	—	—	4	16.618,91	5,90
<b>23.135,01</b>	<b>1.405,54</b>	<b>303</b>	<b>3.848,50</b>	<b>259,47</b>	<b>24.815</b>	<b>244.742,65</b>	<b>23.485,35</b>

## N U R A

—	—	1	0,06	0,06	295	23,49	21,62
—	—	2	0,38	0,38	1.251	210,22	188,11
—	—	4	1,12	0,65	1.203	317,40	267,80
—	—	3	1,01	0,71	1.739	630,89	503,72
—	—	4	1,87	1,87	1.109	512,57	380,79
—	—	19	11,77	5,34	2.817	1.755,64	1.230,20
2,70	0,46	14	12,97	6,95	2.987	2.625,65	1.626,64
14,07	4,67	17	21,02	13,04	3.611	4.509,64	2.535,80
36,10	8,62	20	36,26	25,97	3.101	5.457,62	2.645,51
76,49	18,67	17	38,03	27,97	2.288	5.187,15	2.292,61
111,07	21,72	19	51,74	27,93	2.099	5.795,48	2.145,35
111,05	21,79	11	35,65	14,00	1.875	6.102,37	2.138,68
175,61	34,54	11	40,86	17,84	1.657	6.267,55	2.025,69
119,36	15,98	8	35,19	13,71	1.253	5.344,12	1.504,11
176,78	18,99	5	23,99	12,13	1.390	6.625,22	1.807,38
1.404,63	177,08	27	165,69	78,29	4.918	30.383,46	7.230,59
1.888,17	179,27	13	117,12	49,69	3.227	28.041,09	6.194,64
2.403,86	190,80	6	63,32	27,47	2.000	22.399,56	4.661,33
2.408,44	317,02	4	53,10	29,13	1.488	20.374,62	4.248,20
5.225,57	650,83	6	104,81	34,37	2.023	35.106,56	7.182,79
3.052,96	176,73	2	43,01	0,84	1.214	27.216,88	5.430,99
1.280,47	126,33	1	25,77	0,73	785	21.524,70	4.384,69
1.906,34	189,36	2	66,05	24,00	1.032	35.666,33	7.609,23
798,61	200,28	1	40,53	31,74	658	29.436,29	7.024,99
716,98	190,47	—	—	—	948	57.586,53	10.937,02
79,70	0,95	—	—	—	528	45.901,90	9.234,70
100,96	18,28	—	—	—	482	58.940,03	11.124,82
—	—	—	—	—	193	32.817,88	5.249,23
—	—	—	—	—	71	15.894,35	4.123,19
—	—	—	—	—	135	44.854,30	8.100,78
—	—	—	—	—	34	23.365,00	1.217,87
—	—	—	—	—	10	16.819,72	978,40
—	—	—	—	—	3	14.411,69	1.758,94
<b>22.089,92</b>	<b>2.562,84</b>	<b>217</b>	<b>991,32</b>	<b>444,81</b>	<b>48.424</b>	<b>612.105,90</b>	<b>128.006,41</b>

## TAV. 16 — Aziende con pioppete,

Superficie

PROVINCIE REGIONI	CONDUZIONE DIRETTA DEL COLTIVATORE			CONDUZIONE CON SALARIATI E/O COMPARTICIPANTI			CONDUZIONE Aziende
	Aziende	Superficie		Aziende	Superficie		
		totale delle aziende	a pioppete		totale delle aziende	a pioppete	
Torino . . . . .	11.388	52.722,90	9.754,60	705	15.479,05	5.383,54	141
Vercelli . . . . .	3.297	18.336,77	3.264,74	768	17.031,33	4.067,55	21
Novara . . . . .	2.781	15.422,87	2.903,72	245	12.892,35	2.418,95	—
Cuneo . . . . .	4.813	33.124,69	3.858,37	704	6.208,27	2.357,30	336
Asti . . . . .	5.746	23.766,25	3.098,65	234	1.666,43	414,79	216
Alessandria . . . . .	3.975	22.899,49	4.262,11	302	13.004,06	4.174,39	150
<b>PIEMONTE . . . . .</b>	<b>32.000</b>	<b>166.272,97</b>	<b>27.142,19</b>	<b>2.958</b>	<b>66.281,49</b>	<b>18.816,52</b>	<b>864</b>
<b>VALLE D'AOSTA . . . . .</b>	<b>15</b>	<b>69,22</b>	<b>9,19</b>	<b>3</b>	<b>1.060,53</b>	<b>11,40</b>	<b>—</b>
Imperia . . . . .	16	80,68	5,73	—	—	—	—
Savona . . . . .	100	1.018,39	43,56	6	646,15	22,76	12
Genova . . . . .	11	49,46	3,47	1	1,38	0,01	1
La Spezia . . . . .	50	213,05	16,52	12	254,50	12,63	7
<b>LIGURIA . . . . .</b>	<b>177</b>	<b>1.361,58</b>	<b>69,28</b>	<b>19</b>	<b>902,03</b>	<b>35,40</b>	<b>20</b>
Varese . . . . .	505	1.332,20	334,99	165	2.389,66	456,41	2
Como . . . . .	153	535,84	195,53	74	1.689,52	214,75	2
Sondrio . . . . .	48	291,78	32,04	13	1.499,61	66,83	—
Milano . . . . .	1.680	11.115,84	2.517,48	647	35.669,78	6.268,68	8
Bergamo . . . . .	67	288,90	86,17	24	962,52	227,36	14
Brescia . . . . .	195	1.855,97	225,56	100	5.195,70	607,40	24
Pavia . . . . .	8.523	48.126,12	13.537,33	1.390	55.337,21	23.608,64	20
Cremona . . . . .	1.322	15.677,27	2.533,13	468	24.718,07	4.503,81	45
Mantova . . . . .	2.418	24.261,86	4.832,19	410	12.199,86	4.169,69	210
<b>LOMBARDIA . . . . .</b>	<b>14.911</b>	<b>103.485,78</b>	<b>24.294,42</b>	<b>3.291</b>	<b>139.661,93</b>	<b>40.123,57</b>	<b>325</b>
Bolzano-Bozen . . . . .	37	452,11	40,69	14	4.782,71	82,67	1
Trento . . . . .	66	219,75	49,88	17	706,37	45,78	2
<b>TRENTINO- A. A. . . . .</b>	<b>103</b>	<b>671,86</b>	<b>90,57</b>	<b>31</b>	<b>5.489,08</b>	<b>128,45</b>	<b>3</b>
Verona . . . . .	869	7.027,91	1.372,49	170	9.017,48	1.487,39	45
Vicenza . . . . .	54	382,28	55,77	13	336,18	10,53	12
Belluno . . . . .	33	180,51	18,77	15	1.859,30	57,17	18
Treviso . . . . .	694	2.692,24	685,68	122	3.451,72	446,76	146
Venezia . . . . .	395	2.950,00	366,57	159	11.521,38	974,56	87
Padova . . . . .	723	5.419,09	623,11	98	4.751,78	293,76	42
Rovigo . . . . .	1.277	11.861,05	1.897,44	169	13.505,68	1.647,46	29
<b>VENETO . . . . .</b>	<b>4.045</b>	<b>30.513,08</b>	<b>5.019,83</b>	<b>746</b>	<b>44.443,52</b>	<b>4.917,63</b>	<b>379</b>
Udine . . . . .	1.460	8.268,67	1.452,95	328	19.583,83	5.017,43	187
Gorizia . . . . .	24	264,16	104,37	24	2.160,31	169,67	1
Trieste . . . . .	1	0,15	0,15	1	12,50	12,50	1
<b>FRIULI- VEN. G. . . . .</b>	<b>1.485</b>	<b>8.532,98</b>	<b>1.557,47</b>	<b>353</b>	<b>21.756,64</b>	<b>5.199,60</b>	<b>189</b>
Piacenza . . . . .	308	3.925,63	927,93	102	6.791,56	2.065,49	26
Parma . . . . .	688	4.395,00	1.245,04	68	1.694,97	508,11	99
Reggio nell'Emilia . . . . .	276	1.824,64	589,83	71	2.062,45	475,19	51
Modena . . . . .	212	1.528,94	201,12	106	1.928,80	254,95	98
Bologna . . . . .	335	2.354,80	273,13	173	10.436,16	578,19	306
Ferrara . . . . .	1.056	8.835,60	2.044,54	293	16.447,32	3.071,61	46
Ravenna . . . . .	60	390,75	68,81	47	6.799,43	282,42	45
Forlì . . . . .	143	696,69	112,31	43	708,75	107,52	145
<b>EMILIA-ROMAGNA . . . . .</b>	<b>3.078</b>	<b>23.952,05</b>	<b>5.462,71</b>	<b>903</b>	<b>46.889,44</b>	<b>7.343,48</b>	<b>816</b>
Pesaro e Urbino . . . . .	22	70,22	8,24	9	124,16	13,40	39
Ancona . . . . .	20	71,39	7,76	7	40,66	8,46	74
Macerata . . . . .	39	172,32	15,01	17	578,99	59,36	119
Ascoli Piceno . . . . .	103	401,94	42,24	30	248,37	65,30	255
<b>MARCHE . . . . .</b>	<b>184</b>	<b>715,87</b>	<b>73,25</b>	<b>63</b>	<b>992,18</b>	<b>146,52</b>	<b>487</b>

## per forma di conduzione e provincia

in ettari

A COLONIA PARZIARIA APPODERATA		ALTRA FORMA DI CONDUZIONE				T O T A L E		
Superficie		Aziende	Superficie		Aziende	Superficie		
totale delle aziende	a pioppete		totale delle aziende	a pioppete		totale delle aziende	a pioppete	
2.207,84	233,25	5	13,77	3,28	12.239	70.423,56	15.374,67	
399,12	42,60	4	16,32	3,83	4.090	35.783,54	7.378,72	
—	—	1	10,54	0,26	3.027	28.325,76	5.322,93	
4.739,53	283,25	10	50,73	10,60	5.863	44.123,22	6.509,52	
1.771,46	136,83	79	256,17	101,07	6.275	27.460,31	3.751,34	
1.649,27	155,12	18	70,56	7,37	4.445	37.623,38	8.598,99	
<b>10.787,22</b>	<b>851,05</b>	<b>117</b>	<b>418,09</b>	<b>126,41</b>	<b>35.939</b>	<b>243.739,77</b>	<b>46.936,17</b>	
—	—	—	—	—	<b>18</b>	<b>1.129,75</b>	<b>20,59</b>	
—	—	—	—	—	16	80,68	5,73	
324,47	8,02	3	9,70	3,60	121	1.998,71	77,94	
6,53	0,13	—	—	—	13	57,37	3,61	
33,33	4,50	—	—	—	69	500,88	33,65	
<b>364,33</b>	<b>12,65</b>	<b>3</b>	<b>9,70</b>	<b>3,60</b>	<b>219</b>	<b>2.637,64</b>	<b>120,93</b>	
34,62	4,00	—	—	—	672	3.756,48	795,40	
27,10	0,39	—	—	—	229	2.252,46	410,67	
—	—	—	—	—	61	1.791,39	98,87	
127,51	13,10	—	—	—	2.335	46.913,13	8.799,26	
86,62	14,77	4	7,36	5,15	109	1.345,40	333,45	
355,68	18,84	3	5,89	4,24	322	7.413,24	856,04	
298,95	32,25	33	150,49	87,76	9.966	103.912,77	37.265,98	
734,78	116,75	13	61,64	53,17	1.848	41.191,76	7.206,86	
3.055,89	383,30	41	164,28	134,34	3.079	39.681,89	9.519,52	
<b>4.721,15</b>	<b>583,40</b>	<b>94</b>	<b>389,66</b>	<b>284,66</b>	<b>18.621</b>	<b>248.258,52</b>	<b>65.286,05</b>	
39,19	1,00	2	13,35	0,94	54	5.287,36	125,30	
132,77	2,24	2	12,90	0,90	87	1.071,79	98,80	
<b>171,96</b>	<b>3,24</b>	<b>4</b>	<b>26,25</b>	<b>1,84</b>	<b>141</b>	<b>6.359,15</b>	<b>224,10</b>	
656,63	71,25	5	7,10	6,90	1.089	16.709,12	2.938,03	
192,91	6,47	—	—	—	79	911,37	72,77	
205,88	15,04	—	—	—	66	2.245,69	90,98	
1.804,69	79,09	10	26,46	7,00	972	7.975,11	1.218,53	
1.327,35	164,26	4	6,30	3,15	645	15.805,03	1.508,54	
502,84	25,32	2	4,00	2,45	865	10.677,71	944,64	
432,43	86,40	1	0,30	0,30	1.476	25.799,46	3.631,60	
<b>5.122,73</b>	<b>447,83</b>	<b>22</b>	<b>44,16</b>	<b>19,80</b>	<b>5.192</b>	<b>80.123,49</b>	<b>10.405,09</b>	
2.503,43	150,40	22	127,49	20,96	1.997	30.483,42	6.641,74	
17,50	0,37	1	9,86	0,55	50	2.451,83	274,96	
13,56	0,23	—	—	—	3	26,21	12,88	
<b>2.534,49</b>	<b>151,00</b>	<b>23</b>	<b>137,35</b>	<b>21,51</b>	<b>2.050</b>	<b>32.961,46</b>	<b>6.929,58</b>	
583,16	83,74	2	74,43	0,83	438	11.374,78	3.077,99	
1.358,19	136,45	1	0,77	0,77	856	7.448,93	1.890,37	
731,03	258,35	3	8,44	8,13	401	4.626,56	1.331,50	
952,89	62,70	—	—	—	416	4.410,63	518,77	
4.317,92	231,15	1	2,96	0,62	815	17.111,84	1.083,09	
619,50	78,49	6	15,14	11,47	1.401	25.917,56	5.206,11	
574,04	42,70	—	—	—	152	7.764,22	393,93	
1.779,13	88,23	1	1,00	0,02	332	3.185,57	308,08	
<b>10.915,86</b>	<b>981,81</b>	<b>14</b>	<b>102,74</b>	<b>21,84</b>	<b>4.811</b>	<b>81.840,09</b>	<b>13.809,84</b>	
463,88	18,89	1	0,20	0,20	71	658,46	40,73	
738,44	38,64	—	—	—	101	850,49	54,86	
1.401,00	62,61	—	—	—	175	2.152,31	136,98	
2.238,59	121,50	2	1,20	0,42	390	2.890,10	229,46	
<b>4.841,91</b>	<b>241,64</b>	<b>3</b>	<b>1,40</b>	<b>0,62</b>	<b>737</b>	<b>6.551,36</b>	<b>462,03</b>	



## Segue Tav. 16 — Aziende con pioppete,

Superficie

PROVINCIE REGIONI	CONDUZIONE DIRETTA DEL COLTIVATORE			CONDUZIONE CON SALARIATI E/O COMPARTICIPANTI			CONDUZIONE
	Aziende	Superficie		Aziende	Superficie		Aziende
		totale delle aziende	a pioppete		totale delle aziende	a pioppete	
Massa-Carrara . . . . .	82	162,47	17,61	16	309,23	95,08	12
Lucca . . . . .	1.130	2.774,77	481,22	116	1.440,33	230,14	141
Pistoia . . . . .	224	597,68	147,90	62	2.040,98	329,17	58
Firenze . . . . .	62	431,83	46,72	132	8.416,09	327,65	37
Livorno . . . . .	11	87,71	11,90	13	3.125,72	24,00	4
Pisa . . . . .	127	743,06	100,38	103	14.185,40	579,30	33
Arezzo . . . . .	63	407,91	30,34	45	3.189,16	101,47	127
Siena . . . . .	55	890,93	35,86	77	8.051,14	266,88	29
Grosseto . . . . .	108	1.820,56	112,55	42	22.770,44	274,06	13
<b>TOSCANA . . . . .</b>	<b>1.862</b>	<b>7.916,92</b>	<b>984,48</b>	<b>606</b>	<b>63.528,40</b>	<b>2.227,75</b>	<b>454</b>
Perugia . . . . .	64	356,18	25,77	41	2.449,98	271,29	129
Terni . . . . .	8	30,71	7,48	16	2.036,18	58,29	10
<b>UMBRIA . . . . .</b>	<b>72</b>	<b>386,89</b>	<b>33,25</b>	<b>57</b>	<b>4.486,16</b>	<b>329,58</b>	<b>139</b>
Viterbo . . . . .	73	607,91	26,26	52	8.053,63	132,41	10
Rieti . . . . .	54	563,20	22,34	50	2.520,47	153,31	7
Roma . . . . .	254	1.119,90	108,33	64	13.019,86	146,15	8
Latina . . . . .	169	1.302,29	195,12	42	2.381,92	137,54	2
Frosinone . . . . .	493	2.367,90	276,22	80	1.262,51	90,51	68
<b>LAZIO . . . . .</b>	<b>1.043</b>	<b>5.961,20</b>	<b>628,27</b>	<b>288</b>	<b>27.238,39</b>	<b>659,92</b>	<b>95</b>
Caserta . . . . .	850	4.381,64	821,40	159	5.969,37	490,63	30
Benevento . . . . .	287	1.415,50	115,56	35	455,91	96,28	23
Napoli . . . . .	128	242,63	41,28	12	348,76	19,69	—
Avellino . . . . .	151	736,10	45,42	34	2.841,86	135,66	2
Salerno . . . . .	346	2.214,18	187,72	79	5.941,51	276,64	19
<b>CAMPANIA . . . . .</b>	<b>1.762</b>	<b>8.990,05</b>	<b>1.211,38</b>	<b>319</b>	<b>15.557,41</b>	<b>1.018,90</b>	<b>74</b>
L'Aquila . . . . .	694	2.141,53	273,09	66	4.300,29	354,31	6
Teramo . . . . .	75	281,33	30,56	8	61,42	10,68	84
Pescara . . . . .	100	287,41	30,03	34	651,38	46,32	31
Chieti . . . . .	351	1.126,87	130,81	30	279,37	46,01	26
Campobasso . . . . .	173	1.381,92	83,37	19	1.920,57	27,87	10
<b>ABRUZZI E MOLISE . . . . .</b>	<b>1.393</b>	<b>5.219,06</b>	<b>547,86</b>	<b>157</b>	<b>7.213,08</b>	<b>485,19</b>	<b>157</b>
Foggia . . . . .	26	356,61	67,21	15	2.683,93	93,26	2
Bari . . . . .	2	2,30	0,80	5	618,81	12,98	—
Taranto . . . . .	4	102,43	13,49	4	777,29	18,65	—
Brindisi . . . . .	2	4,03	0,30	5	191,24	19,00	—
Lecce . . . . .	5	54,81	5,01	6	95,68	4,25	—
<b>PUGLIA . . . . .</b>	<b>39</b>	<b>520,18</b>	<b>86,81</b>	<b>35</b>	<b>4.366,95</b>	<b>148,14</b>	<b>2</b>
Potenza . . . . .	119	1.415,22	78,63	42	4.600,31	185,46	15
Matera . . . . .	8	184,09	34,18	3	1.404,98	3,30	—
<b>BASILICATA . . . . .</b>	<b>127</b>	<b>1.599,31</b>	<b>112,81</b>	<b>45</b>	<b>6.005,29</b>	<b>188,76</b>	<b>15</b>
Cosenza . . . . .	66	446,51	32,40	47	5.437,32	244,24	3
Catanzaro . . . . .	133	1.114,51	115,02	73	6.859,57	369,12	1
Reggio di Calabria . . . . .	31	214,71	34,36	37	3.826,84	142,78	—
<b>CALABRIA . . . . .</b>	<b>230</b>	<b>1.775,73</b>	<b>181,78</b>	<b>157</b>	<b>16.123,78</b>	<b>756,14</b>	<b>4</b>
Trapani . . . . .	12	31,80	4,16	1	1,62	0,07	—
Palermo . . . . .	12	23,29	17,44	7	142,89	1,22	—
Messina . . . . .	46	124,71	18,05	29	2.402,78	23,86	2
Agrigento . . . . .	1	23,58	5,80	1	53,47	16,66	—
Caltanissetta . . . . .	4	11,28	1,33	1	85,68	2,00	—
Enna . . . . .	52	260,04	47,38	33	3.443,89	114,28	2
Catania . . . . .	6	16,00	2,48	6	150,03	13,55	—
Ragusa . . . . .	3	30,67	5,29	2	778,46	2,74	—
Siracusa . . . . .	3	9,84	1,89	3	296,75	8,88	—
<b>SICILIA . . . . .</b>	<b>139</b>	<b>531,21</b>	<b>103,82</b>	<b>83</b>	<b>7.355,57</b>	<b>183,26</b>	<b>4</b>
Sassari . . . . .	8	127,52	2,50	7	1.152,20	8,20	1
Nuoro . . . . .	21	1.094,62	12,39	7	7.129,93	12,16	—
Cagliari . . . . .	93	1.990,63	25,63	24	11.729,54	263,54	2
<b>SARDEGNA . . . . .</b>	<b>122</b>	<b>3.212,77</b>	<b>40,52</b>	<b>38</b>	<b>20.011,67</b>	<b>283,90</b>	<b>3</b>
<b>ITALIA . . . . .</b>	<b>62.787</b>	<b>371.688,71</b>	<b>67.649,89</b>	<b>10.152</b>	<b>499.343,53</b>	<b>83.004,11</b>	<b>4.030</b>

per forma di conduzione e provincia

in ettari

A COLONIA PARZIARIA APPODERATA		ALTRA FORMA DI CONDUZIONE				T O T A L E		
Superficie		Aziende	Superficie		Aziende	Superficie		
totale delle aziende	a pioppete		totale delle aziende	a pioppete		totale delle aziende	a pioppete	
123,83	9,75	1	1,52	0,25	111	597,05	122,69	
650,90	385,65	11	30,49	3,59	1.398	4.896,49	1.100,60	
201,12	39,53	3	4,70	4,55	347	2.844,48	521,15	
323,39	16,93	5	6,41	0,91	236	9.177,72	392,21	
54,65	1,40	—	—	—	28	3.268,08	37,30	
286,68	22,95	9	19,35	4,90	272	15.234,49	707,53	
1 196,09	64,22	—	—	—	235	4.793,16	196,03	
486,24	16,07	6	10,70	1,09	167	9.439,01	319,90	
446,87	12,70	1	4,50	0,13	164	25.042,37	399,44	
<b>3 769,77</b>	<b>569,20</b>	<b>36</b>	<b>77,67</b>	<b>15,42</b>	<b>2.958</b>	<b>75.292,85</b>	<b>3.796,85</b>	
1.504,51	71,80	1	0,50	0,10	235	4.311,17	368,96	
115,42	14,32	1	0,30	0,10	35	2.182,61	80,19	
<b>1.619,93</b>	<b>86,12</b>	<b>2</b>	<b>0,80</b>	<b>0,20</b>	<b>270</b>	<b>6.493,78</b>	<b>449,15</b>	
448,05	8,50	2	18,92	1,50	137	9.128,51	168,67	
112,33	3,49	1	47,11	1,00	112	3.243,11	180,14	
122,04	3,08	—	—	—	326	14.261,80	257,56	
14,60	1,30	4	29,47	4,05	217	3.728,28	338,01	
639,12	66,41	34	195,85	18,08	675	4.465,38	451,22	
<b>1.336,14</b>	<b>82,78</b>	<b>41</b>	<b>291,35</b>	<b>24,63</b>	<b>1.467</b>	<b>34.827,08</b>	<b>1.395,60</b>	
519,47	33,45	63	436,16	87,25	1.102	11.306,64	1.432,73	
356,23	11,37	19	103,73	18,82	364	2.331,37	242,03	
—	—	—	—	—	140	591,39	60,97	
12,32	1,20	19	200,87	5,35	206	3.791,15	187,63	
289,26	16,85	12	57,73	8,18	456	8.502,68	489,39	
<b>1.177,28</b>	<b>62,87</b>	<b>113</b>	<b>798,49</b>	<b>119,60</b>	<b>2.268</b>	<b>26.523,23</b>	<b>2.412,75</b>	
71,00	4,77	13	235,61	11,19	779	6.748,43	643,36	
791,45	36,61	2	4,01	0,60	169	1.138,21	78,45	
291,71	14,45	4	7,70	0,24	169	1.238,20	91,04	
164,02	10,75	8	45,52	4,45	415	1.615,78	192,02	
221,71	7,48	3	81,69	2,25	205	3.605,89	120,97	
<b>1.539,89</b>	<b>74,06</b>	<b>30</b>	<b>374,53</b>	<b>18,73</b>	<b>1.737</b>	<b>14.346,51</b>	<b>1.125,84</b>	
53,05	1,50	—	—	—	43	3.093,59	161,97	
—	—	3	69,09	4,20	10	690,20	17,98	
—	—	—	—	—	8	879,72	32,14	
—	—	—	—	—	7	195,27	19,30	
—	—	3	30,78	1,36	14	181,27	10,62	
<b>53,05</b>	<b>1,50</b>	<b>6</b>	<b>99,87</b>	<b>5,56</b>	<b>82</b>	<b>5.040,05</b>	<b>242,01</b>	
827,18	29,80	19	306,81	10,17	195	7.149,52	304,06	
—	—	—	—	—	11	1.589,07	37,48	
<b>827,18</b>	<b>29,80</b>	<b>19</b>	<b>306,81</b>	<b>10,17</b>	<b>206</b>	<b>8.738,59</b>	<b>341,54</b>	
31,50	1,96	23	528,92	15,82	139	6.444,25	294,42	
14,00	2,33	4	68,85	7,22	211	8.056,93	493,69	
—	—	3	201,92	3,72	71	4.243,47	180,86	
<b>45,50</b>	<b>4,29</b>	<b>30</b>	<b>799,69</b>	<b>26,76</b>	<b>421</b>	<b>18.744,65</b>	<b>968,97</b>	
—	—	4	105,16	2,28	17	138,58	6,51	
—	—	3	760,77	6,30	22	926,95	24,96	
19,63	3,17	—	—	—	77	2.547,12	45,08	
—	—	2	20,68	1,18	4	97,73	23,64	
—	—	1	2,21	0,30	6	99,17	3,63	
19,06	1,14	27	1.280,46	35,34	114	5.003,45	198,14	
—	—	2	5,42	1,20	14	171,45	17,23	
—	—	—	—	—	5	809,13	8,03	
—	—	—	—	—	6	306,59	10,77	
<b>38,69</b>	<b>4,31</b>	<b>39</b>	<b>2.174,70</b>	<b>46,60</b>	<b>265</b>	<b>10.100,17</b>	<b>337,99</b>	
22,67	1,30	1	52,00	1,00	17	1.354,39	13,00	
—	—	—	—	—	28	8.224,55	24,55	
59,50	6,00	—	—	—	119	13.779,67	295,17	
<b>82,17</b>	<b>7,30</b>	<b>1</b>	<b>52,00</b>	<b>1,00</b>	<b>164</b>	<b>23.358,61</b>	<b>332,72</b>	
<b>49.929,25</b>	<b>4.194,85</b>	<b>597</b>	<b>6.105,26</b>	<b>748,95</b>	<b>77.566</b>	<b>927.066,75</b>	<b>155.597,80</b>	

TAV. 17 — Aziende con boschi, per classe di superficie

Superficie in ettari

CLASSI DI SUPERFICIE DELLE AZIENDE <i>Ettari</i>	AZIENDE CON SOLO BOSCHI			AZIENDE CON BOSCHI ED ALTRE COLTIVAZIONI			TOTALE		
	Aziende	Superficie		Aziende	Superficie		Aziende	Superficie	
		totale delle aziende	a boschi		totale delle aziende	a boschi		totale delle aziende	a boschi
<b>A - TOTALE</b>									
Fino a 0,10 . . . . .	3.550	257,96	239,40	1.304	104,61	46,16	4.854	362,57	285,56
0,11- 0,20 . . . . .	7.935	1.286,14	1.131,85	5.754	963,58	421,93	13.689	2.249,72	1.553,78
0,21- 0,30 . . . . .	7.745	2.012,68	1.698,59	8.800	2.317,51	995,25	16.545	4.330,19	2.693,84
0,31- 0,40 . . . . .	8.519	3.072,24	2.426,25	12.232	4.441,30	1.884,86	20.751	7.513,54	4.311,11
0,41- 0,50 . . . . .	7.092	3.290,10	2.725,49	13.422	6.243,51	2.337,91	20.514	9.533,61	5.063,40
0,51- 0,75 . . . . .	14.493	9.096,28	8.064,83	34.291	21.709,90	7.070,78	48.784	30.806,18	15.135,61
0,76- 1,00 . . . . .	14.561	12.919,07	8.894,31	43.733	39.122,88	13.961,93	58.294	52.041,95	22.856,24
1,01- 1,50 . . . . .	19.520	24.574,58	15.386,81	78.666	100.367,29	33.495,34	98.186	124.941,87	48.882,15
1,51- 2,00 . . . . .	15.279	27.050,58	17.598,41	80.461	143.377,79	42.935,54	95.740	170.428,37	60.533,95
2,01- 2,50 . . . . .	10.696	24.246,34	14.587,74	68.242	155.603,37	46.037,63	78.938	179.849,71	60.625,37
2,51- 3,00 . . . . .	8.982	25.009,67	15.173,29	65.721	183.122,47	52.143,13	74.703	208.132,14	67.316,42
3,01- 3,50 . . . . .	6.707	21.923,28	12.554,57	52.735	172.813,33	48.736,74	59.442	194.736,61	61.291,31
3,51- 4,00 . . . . .	5.859	22.244,44	13.017,82	50.208	190.567,44	53.341,43	56.067	212.811,88	66.359,25
4,01- 4,50 . . . . .	4.130	17.647,22	10.492,38	37.728	161.457,24	45.668,33	41.858	179.104,46	56.160,71
4,51- 5,00 . . . . .	4.344	20.831,69	12.310,15	39.207	187.903,23	51.587,87	43.551	208.734,92	63.898,02
5,01- 7,50 . . . . .	12.213	75.133,38	44.875,68	120.535	742.820,09	210.435,46	132.748	817.953,47	255.311,14
7,51- 10,00 . . . . .	6.881	59.929,34	36.952,33	69.142	601.099,74	174.758,34	76.023	661.029,08	211.710,67
10,01- 12,50 . . . . .	4.246	47.711,71	29.533,15	40.004	448.559,35	135.294,97	44.250	496.271,06	164.828,12
12,51- 15,00 . . . . .	3.038	41.895,05	26.766,64	28.204	387.421,51	119.021,87	31.242	429.616,56	145.788,51
15,01- 20,00 . . . . .	3.934	68.559,75	44.554,90	33.966	588.115,92	188.102,25	37.900	656.675,67	232.657,15
20,01- 25,00 . . . . .	2.220	49.973,81	33.229,53	16.584	371.225,34	125.756,56	18.804	421.199,15	158.986,09
25,01- 30,00 . . . . .	1.734	47.733,94	32.117,15	10.149	278.126,28	97.195,27	11.883	325.860,22	129.312,42
30,01- 40,00 . . . . .	2.128	74.140,81	51.955,03	10.754	370.609,87	137.581,99	12.882	444.570,68	189.537,02
40,01- 50,00 . . . . .	1.359	61.020,19	43.204,08	5.421	241.417,93	93.580,98	6.780	302.438,12	136.785,06
50,01- 75,00 . . . . .	1.934	118.713,46	86.417,95	6.124	370.110,67	140.980,02	8.058	488.824,13	227.397,97
75,01- 100,00 . . . . .	1.114	96.480,67	69.216,39	2.645	226.342,18	86.757,84	3.759	322.822,85	155.974,23
100,01- 150,00 . . . . .	1.249	153.361,59	112.915,31	2.352	285.524,71	105.355,76	3.601	438.886,30	218.271,07
150,01- 200,00 . . . . .	737	128.356,68	89.909,20	1.134	194.512,99	75.047,64	1.871	322.869,67	164.956,84
200,01- 250,00 . . . . .	511	114.669,20	84.714,87	622	136.661,94	52.584,88	1.133	251.331,14	137.299,75
250,01- 500,00 . . . . .	1.401	497.036,97	342.487,26	1.128	372.956,96	172.080,79	2.529	869.993,93	514.568,05
500,01-1.000,00 . . . . .	967	680.102,16	484.231,30	403	277.303,28	132.521,48	1.370	957.405,44	616.752,78
1.000,01-2.500,00 . . . . .	656	1.005.473,31	660.386,88	162	242.658,70	146.321,65	818	1.248.132,01	806.708,53
oltre 2.500 . . . . .	217	943.610,80	466.500,85	87	412.654,94	188.825,09	304	1.356.265,74	655.325,94
<b>TOTALE . . . . .</b>	<b>185.951</b>	<b>4.479.365,09</b>	<b>2.876.270,39</b>	<b>941.920</b>	<b>7.918.237,85</b>	<b>2.782.867,67</b>	<b>1.127.871</b>	<b>12.397.602,94</b>	<b>5.659.138,06</b>

B - PER FORMA DI CONDUZIONE  
CONDUZIONE DIRETTA DEL COLTIVATORE

Fino a 0,10 . . . . .	2.736	201,82	185,75	1.249	100,36	43,89	3.985	302,18	229,64
0,11- 0,20 . . . . .	6.470	1.051,60	906,34	5.438	911,55	402,79	11.908	1.963,15	1.309,13
0,21- 0,30 . . . . .	6.273	1.631,98	1.334,23	8.298	2.185,09	954,76	14.571	3.817,07	2.288,99
0,31- 0,40 . . . . .	7.143	2.578,12	1.983,18	11.553	4.196,02	1.781,49	18.696	6.774,14	3.764,67
0,41- 0,50 . . . . .	5.805	2.693,79	2.197,95	12.545	5.835,44	2.181,51	18.350	8.529,23	4.379,46
0,51- 0,75 . . . . .	11.950	7.499,39	6.602,99	32.029	20.272,07	6.615,00	43.979	27.771,46	13.217,99
0,76- 1,00 . . . . .	12.122	10.729,97	7.031,76	40.533	36.244,22	12.926,98	52.655	46.974,19	19.958,74
1,01- 1,50 . . . . .	16.168	20.341,91	11.960,33	73.124	93.270,63	31.119,31	89.292	113.612,54	43.079,64
1,51- 2,00 . . . . .	12.579	22.230,57	13.661,75	74.643	132.962,64	39.667,36	87.222	155.193,21	53.329,11
2,01- 2,50 . . . . .	8.866	20.089,72	11.322,45	63.212	144.103,24	42.660,01	72.078	164.192,96	53.982,46
2,51- 3,00 . . . . .	7.310	20.323,48	11.420,02	60.182	167.579,36	47.821,82	67.492	187.902,84	59.241,84
3,01- 3,50 . . . . .	5.520	18.028,02	9.546,10	48.120	157.631,77	44.650,03	53.640	175.659,79	54.196,13
3,51- 4,00 . . . . .	4.649	17.628,67	9.227,59	45.047	170.871,91	48.319,48	49.696	188.500,58	57.547,07
4,01- 4,50 . . . . .	3.258	13.912,04	7.424,66	33.632	143.851,46	41.286,38	36.890	157.763,50	48.711,04
4,51- 5,00 . . . . .	3.368	16.114,95	8.687,24	34.572	165.589,68	46.103,50	37.940	181.704,63	54.790,74
5,01- 7,50 . . . . .	9.277	56.901,10	30.776,38	102.461	629.792,47	183.597,00	111.738	686.693,57	214.373,38
7,51- 10,00 . . . . .	4.647	40.304,28	21.805,83	53.990	467.901,45	144.619,73	58.637	508.205,73	166.425,56
10,01- 12,50 . . . . .	2.631	29.478,40	16.022,55	29.133	325.819,17	106.633,09	31.764	355.297,57	122.655,74
12,51- 15,00 . . . . .	1.645	22.567,02	12.564,65	18.950	259.801,96	88.612,38	20.595	282.368,98	101.177,03
15,01- 20,00 . . . . .	1.993	34.598,23	19.632,37	21.945	378.753,17	133.443,21	23.938	413.351,40	153.075,58
20,01- 25,00 . . . . .	985	22.099,12	12.550,85	10.026	224.010,55	83.133,81	11.011	246.109,67	95.684,66
25,01- 30,00 . . . . .	701	19.227,51	10.773,72	6.068	165.832,72	62.064,87	6.769	185.060,23	72.838,59
30,01- 40,00 . . . . .	763	26.562,06	15.212,60	6.269	215.074,19	84.321,77	7.032	241.636,25	99.534,37
40,01- 50,00 . . . . .	407	18.173,04	9.638,27	3.042	134.826,68	56.141,55	3.449	152.999,72	65.779,82
50,01- 75,00 . . . . .	522	31.890,37	17.647,55	3.200	191.769,55	77.455,86	3.722	223.659,92	95.103,41
75,01- 100,00 . . . . .	275	23.523,24	12.176,76	1.202	101.895,10	41.436,24	1.477	125.418,34	53.613,00
100,01- 150,00 . . . . .	224	26.919,21	15.628,16	927	111.124,71	42.065,56	1.151	138.043,92	57.693,72
150,01- 200,00 . . . . .	96	16.787,47	8.369,52	345	59.077,95	20.199,98	441	75.865,42	28.569,50
200,01- 250,00 . . . . .	21	4.412,07	1.992,84	153	32.172,49	11.703,71	174	36.584,56	13.696,55
250,01- 500,00 . . . . .	51	14.590,03	8.365,90	171	44.081,20	31.324,71	222	58.671,23	39.690,61
500,01-1.000,00 . . . . .	3	1.691,72	1.140,75	15	9.257,50	2.943,97	18	10.949,22	4.084,72
1.000,01-2.500,00 . . . . .	—	—	—	—	—	—	—	—	—
oltre 2.500 . . . . .	—	—	—	—	—	—	—	—	—
<b>TOTALE . . . . .</b>	<b>138.458</b>	<b>564.780,90</b>	<b>317.791,04</b>	<b>802.074</b>	<b>4.596.796,30</b>	<b>1.536.231,75</b>	<b>940.532</b>	<b>5.161.577,20</b>	<b>1.854.022,79</b>

## Segue Tav. 17 — Aziende con boschi, per classe di superficie

Superficie in ettari

CLASSI DI SUPERFICIE DELLE AZIENDE Ettari	AZIENDE CON SOLO BOSCHI			AZIENDE CON BOSCHI ED ALTRE COLTIVAZIONI			TOTALE		
	Aziende	Superficie		Aziende	Superficie		Aziende	Superficie	
		totale delle aziende	a boschi		totale delle aziende	a boschi		totale delle aziende	a boschi

Segue B - PER FORMA DI CONDUZIONE  
CONDUZIONE CON SALARIATI E/O COMPARTECIPA TI

Fino a 0,10 . . . . .	808	55,65	53,21	47	3,68	2,00	855	59,33	55,21
0,11- 0,20 . . . . .	1.458	233,49	224,69	264	43,08	15,73	1.722	276,57	240,42
0,21- 0,30 . . . . .	1.459	377,23	362,75	403	106,16	30,52	1.862	483,39	393,27
0,31- 0,40 . . . . .	1.353	485,84	436,64	518	187,03	84,84	1.871	672,87	521,48
0,41- 0,50 . . . . .	1.268	587,28	521,96	646	299,44	121,19	1.914	886,72	643,15
0,51- 0,75 . . . . .	2.480	1.557,24	1.436,64	1.581	1.001,66	319,26	4.061	2.558,90	1.755,90
0,76- 1,00 . . . . .	2.372	2.127,81	1.822,10	2.094	1.871,90	729,65	4.466	3.999,71	2.551,75
1,01- 1,50 . . . . .	3.267	4.125,14	3.359,56	3.371	4.291,99	1.586,75	6.638	8.417,13	4.946,31
1,51- 2,00 . . . . .	2.618	4.671,60	3.851,72	3.112	5.524,64	1.982,65	5.730	10.196,24	5.834,37
2,01- 2,50 . . . . .	1.764	4.005,48	3.184,01	2.376	5.410,67	1.884,96	4.140	9.416,15	5.068,97
2,51- 3,00 . . . . .	1.635	4.582,82	3.684,72	2.285	6.373,30	2.183,03	3.920	10.956,12	5.867,75
3,01- 3,50 . . . . .	1.150	3.774,72	2.949,28	1.745	5.707,54	1.959,52	2.895	9.482,26	4.908,80
3,51- 4,00 . . . . .	1.164	4.442,28	3.696,23	1.670	6.335,83	2.027,73	2.834	10.778,11	5.723,96
4,01- 4,50 . . . . .	845	3.618,43	3.003,76	1.235	5.287,56	1.720,27	2.080	8.905,99	4.724,03
4,51- 5,00 . . . . .	945	4.565,55	3.551,75	1.223	5.862,19	1.975,93	2.168	10.427,74	5.527,68
5,01- 7,50 . . . . .	2.852	17.706,86	13.784,85	4.290	26.446,05	9.163,75	7.142	44.152,91	22.948,60
7,51- 10,00 . . . . .	2.184	19.183,04	14.863,72	2.905	25.365,79	8.002,60	5.089	44.548,83	22.866,32
10,01- 12,50 . . . . .	1.580	17.841,90	13.280,84	1.965	22.133,69	7.669,79	3.545	39.975,59	20.950,63
12,51- 15,00 . . . . .	1.364	18.926,02	13.951,87	1.640	22.566,47	7.880,69	3.004	41.492,49	21.832,56
15,01- 20,00 . . . . .	1.912	33.470,13	24.699,31	2.453	42.867,47	15.017,78	4.365	76.337,60	39.717,09
20,01- 25,00 . . . . .	1.220	27.542,63	20.457,59	1.508	33.784,03	12.176,63	2.728	61.326,66	32.634,22
25,01- 30,00 . . . . .	1.014	27.976,64	21.006,19	1.178	32.386,84	11.313,37	2.192	60.363,48	32.319,56
30,01- 40,00 . . . . .	1.357	47.305,81	36.567,53	1.541	53.707,84	18.774,93	2.898	101.013,65	55.342,46
40,01- 50,00 . . . . .	947	42.622,58	33.384,68	1.078	48.382,44	17.017,71	2.025	91.005,02	50.402,39
50,01- 75,00 . . . . .	1.394	85.744,86	67.940,83	1.699	104.115,38	36.888,60	3.093	189.860,24	104.829,43
75,01- 100,00 . . . . .	827	71.943,42	56.390,65	1.012	87.528,92	32.706,92	1.839	159.472,34	89.097,57
100,01- 150,00 . . . . .	1.020	125.870,81	96.983,45	1.147	141.301,39	51.404,37	2.167	267.172,20	148.387,82
150,01- 200,00 . . . . .	635	110.527,34	81.083,90	685	118.197,23	46.043,18	1.320	228.724,57	127.127,08
200,01- 250,00 . . . . .	490	110.257,13	82.722,03	416	92.945,17	36.154,76	906	203.202,30	118.876,79
250,01- 500,00 . . . . .	1.348	481.797,44	333.721,36	896	309.785,74	134.329,09	2.244	791.583,18	468.050,45
500,01-1.000,00 . . . . .	964	678.410,44	483.090,55	373	258.604,63	126.891,19	1.337	937.015,07	609.981,74
1.000,01-2.500,00 . . . . .	656	1.005.473,31	660.386,88	161	241.431,70	145.476,65	817	1.246.905,01	805.863,53
oltre 2.500 . . . . .	217	943.610,80	466.500,85	87	412.654,94	188.825,09	304	1.356.265,74	655.325,94
<b>TOTALE . . . . .</b>	<b>46.567</b>	<b>3.905.421,72</b>	<b>2.552.956,10</b>	<b>47.604</b>	<b>2.122.512,39</b>	<b>922.361,13</b>	<b>94.171</b>	<b>6.027.934,11</b>	<b>3.475.317,23</b>

## CONDUZIONE A COLONIA PARZIARIA APPODERATA

Fino a 0,10 . . . . .	—	—	—	—	—	—	—	—	—
0,11- 0,20 . . . . .	—	—	—	—	—	—	—	—	—
0,21- 0,30 . . . . .	—	—	—	—	—	—	—	—	—
0,31- 0,40 . . . . .	—	—	—	—	—	—	—	—	—
0,41- 0,50 . . . . .	—	—	—	—	—	—	—	—	—
0,51- 0,75 . . . . .	—	—	—	—	—	—	—	—	—
0,76- 1,00 . . . . .	10	9,39	5,95	239	222,92	60,05	249	232,31	66,00
1,01- 1,50 . . . . .	18	23,12	8,71	761	999,97	254,99	779	1.023,09	263,70
1,51- 2,00 . . . . .	27	49,30	21,33	1.282	2.338,42	562,29	1.309	2.387,72	583,62
2,01- 2,50 . . . . .	25	57,96	17,41	1.565	3.612,52	821,02	1.590	3.670,48	838,43
2,51- 3,00 . . . . .	14	38,32	9,91	2.154	6.089,83	1.286,82	2.168	6.128,15	1.296,73
3,01- 3,50 . . . . .	21	68,24	29,63	2.077	6.874,48	1.412,73	2.098	6.942,72	1.442,36
3,51- 4,00 . . . . .	20	74,99	41,77	2.695	10.335,72	2.159,04	2.715	10.410,71	2.200,81
4,01- 4,50 . . . . .	17	73,35	36,83	2.288	9.865,60	1.973,65	2.305	9.938,95	2.010,48
4,51- 5,00 . . . . .	13	64,02	22,27	2.778	13.406,06	2.661,26	2.791	13.470,08	2.683,53
5,01- 7,50 . . . . .	47	291,96	139,43	11.977	75.360,47	14.622,74	12.024	75.652,43	14.762,17
7,51- 10,00 . . . . .	28	246,70	147,83	11.130	98.060,55	19.084,25	11.158	98.307,25	19.232,08
10,01- 12,50 . . . . .	20	228,19	132,68	8.240	93.158,73	18.795,92	8.260	93.386,92	18.928,60
12,51- 15,00 . . . . .	19	262,12	140,33	7.063	97.470,11	20.322,50	7.082	97.732,23	20.462,83
15,01- 20,00 . . . . .	19	324,97	156,07	8.997	156.558,83	36.795,29	9.016	156.883,80	36.951,36
20,01- 25,00 . . . . .	11	243,19	143,64	4.678	105.088,59	28.104,14	4.689	105.331,78	28.247,78
25,01- 30,00 . . . . .	9	249,13	112,78	2.674	73.640,41	21.983,51	2.683	73.889,54	22.096,29
30,01- 40,00 . . . . .	5	172,58	92,78	2.653	91.654,92	31.310,20	2.658	91.827,50	31.402,98
40,01- 50,00 . . . . .	1	47,00	44,58	1.118	49.955,78	17.931,50	1.119	50.002,78	17.976,08
50,01- 75,00 . . . . .	3	203,70	52,75	981	59.397,63	22.432,02	984	59.601,33	22.484,77
75,01- 100,00 . . . . .	2	168,17	71,92	280	24.003,98	9.426,42	282	24.172,15	9.498,34
100,01- 150,00 . . . . .	—	—	—	146	16.716,50	7.563,60	146	16.716,50	7.563,60
150,01- 200,00 . . . . .	1	187,30	50,00	49	7.570,59	6.267,77	50	7.757,89	6.317,77
200,01- 250,00 . . . . .	—	—	—	14	3.123,37	2.045,74	14	3.123,37	2.045,74
250,01- 500,00 . . . . .	—	—	—	12	3.634,51	2.217,49	12	3.634,51	2.217,49
500,01-1.000,00 . . . . .	—	—	—	—	—	—	—	—	—
1.000,01-2.500,00 . . . . .	—	—	—	—	—	—	—	—	—
oltre 2.500 . . . . .	—	—	—	—	—	—	—	—	—
<b>TOTALE . . . . .</b>	<b>330</b>	<b>3.083,70</b>	<b>1.478,60</b>	<b>75.851</b>	<b>1.009.140,49</b>	<b>270.094,94</b>	<b>76.181</b>	<b>1.012.224,19</b>	<b>271.573,54</b>

## Segue Tav. 17 — Aziende con boschi, per classe di superficie

Superficie in ettari

CLASSI DI SUPERFICIE DELLE AZIENDE Ettari	AZIENDE CON SOLO BOSCHI			AZIENDE CON BOSCHI ED ALTRE COLTIVAZIONI			TOTALE		
	Aziende	Superficie		Aziende	Superficie		Aziende	Superficie	
		totale delle aziende	a boschi		totale delle aziende	a boschi		totale delle aziende	a boschi

Segue B - PER FORMA DI CONDUZIONE  
ALTRA FORMA DI CONDUZIONE

Fino a 0,10 . . . . .	6	0,49	0,44	8	0,57	0,27	14	1,06	0,71
0,11- 0,20 . . . . .	7	1,05	0,82	52	8,95	3,41	59	10,00	4,23
0,21- 0,30 . . . . .	13	3,47	1,61	99	26,26	9,97	112	29,73	11,58
0,31- 0,40 . . . . .	23	8,28	6,43	161	58,25	18,53	184	66,53	24,96
0,41- 0,50 . . . . .	19	9,03	5,58	231	108,63	35,21	250	117,66	40,79
0,51- 0,75 . . . . .	63	39,65	25,20	681	436,17	136,52	744	475,82	161,72
0,76- 1,00 . . . . .	57	51,90	34,50	867	783,84	245,25	924	835,74	279,75
1,01- 1,50 . . . . .	67	84,41	58,21	1.410	1.804,70	534,29	1.477	1.889,11	592,50
1,51- 2,00 . . . . .	55	99,11	63,61	1.424	2.552,09	723,24	1.479	2.651,20	786,85
2,01- 2,50 . . . . .	41	93,18	63,87	1.089	2.476,94	671,64	1.130	2.570,12	735,51
2,51- 3,00 . . . . .	23	65,05	58,64	1.100	3.079,98	851,46	1.123	3.145,03	910,10
3,01- 3,50 . . . . .	16	52,30	29,56	793	2.599,54	714,46	809	2.651,84	744,02
3,51- 4,00 . . . . .	26	98,50	52,23	796	3.023,98	835,18	822	3.122,48	887,41
4,01- 4,50 . . . . .	10	43,40	27,13	573	2.452,62	688,03	583	2.496,02	715,16
4,51- 5,00 . . . . .	18	87,17	48,89	634	3.045,30	847,18	652	3.132,47	896,07
5,01- 7,50 . . . . .	37	233,46	175,02	1.807	11.221,10	3.051,97	1.844	11.454,56	3.226,99
7,51- 10,00 . . . . .	22	195,32	134,95	1.117	9.771,95	3.051,76	1.139	9.967,27	3.186,71
10,01- 12,50 . . . . .	15	163,22	97,08	666	7.447,76	2.196,17	681	7.610,98	2.293,25
12,51- 15,00 . . . . .	10	139,89	109,79	551	7.582,97	2.206,30	561	7.722,86	2.316,09
15,01- 20,00 . . . . .	10	166,42	67,15	571	9.936,45	2.845,97	581	10.102,87	2.913,12
20,01- 25,00 . . . . .	4	88,87	77,45	372	8.342,17	2.341,98	376	8.431,04	2.419,43
25,01- 30,00 . . . . .	10	280,66	224,46	229	6.266,31	1.833,52	239	6.546,97	2.057,98
30,01- 40,00 . . . . .	3	100,36	82,12	291	10.172,92	3.175,09	294	10.273,28	3.257,21
40,01- 50,00 . . . . .	4	177,57	136,55	183	8.253,03	2.490,22	187	8.430,60	2.626,77
50,01- 75,00 . . . . .	15	874,53	776,82	244	14.828,11	4.203,54	259	15.702,64	4.980,36
75,01- 100,00 . . . . .	10	845,84	577,06	151	12.914,18	3.188,26	161	13.760,02	3.765,32
100,01- 150,00 . . . . .	5	571,57	303,70	132	16.382,11	4.322,23	137	16.953,68	4.625,93
150,01- 200,00 . . . . .	5	854,57	405,78	55	9.667,22	2.536,71	60	10.521,79	2.942,49
200,01- 250,00 . . . . .	—	—	—	39	8.420,91	2.680,67	39	8.420,91	2.680,67
250,01- 500,00 . . . . .	2	649,50	400,00	49	15.455,51	4.209,50	51	16.105,01	4.609,50
500,01-1.000,00 . . . . .	—	—	—	15	9.441,15	2.686,32	15	9.441,15	2.686,32
1.000,01-2.500,00 . . . . .	—	—	—	1	1.227,00	845,00	1	1.227,00	845,00
oltre 2.500 . . . . .	—	—	—	—	—	—	—	—	—
TOTALE . . . . .	<b>596</b>	<b>6.078,77</b>	<b>4.044,65</b>	<b>16.391</b>	<b>189.788,67</b>	<b>54.179,85</b>	<b>16.987</b>	<b>195.867,44</b>	<b>58.224,50</b>

C - PER ZONA ALTIMETRICA  
MONTAGNA

Fino a 0,10 . . . . .	1.642	118,72	110,85	538	43,24	15,82	2.180	161,96	126,67
0,11- 0,20 . . . . .	3.688	596,32	503,02	2.345	389,61	171,15	6.033	985,93	674,17
0,21- 0,30 . . . . .	3.868	1.005,88	827,37	3.768	991,34	425,11	7.636	1.997,22	1.252,48
0,31- 0,40 . . . . .	4.250	1.531,35	1.150,97	4.616	1.673,52	742,02	8.866	3.204,87	1.892,99
0,41- 0,50 . . . . .	3.926	1.823,91	1.357,11	5.631	2.627,01	1.116,67	9.557	4.450,92	2.473,78
0,51- 0,75 . . . . .	8.147	5.136,78	4.902,31	14.052	8.934,25	2.335,41	22.199	14.071,03	7.237,72
0,76- 1,00 . . . . .	8.642	7.676,81	5.186,44	18.334	16.471,79	6.055,42	26.976	24.148,60	11.241,86
1,01- 1,50 . . . . .	12.753	16.072,90	9.908,70	34.943	44.668,23	15.832,73	47.696	60.741,13	25.741,43
1,51- 2,00 . . . . .	10.414	18.412,43	11.763,84	35.029	62.585,69	20.115,51	45.443	80.998,12	31.879,35
2,01- 2,50 . . . . .	7.773	17.613,37	10.328,12	31.247	71.285,53	23.454,20	39.020	88.898,90	33.782,32
2,51- 3,00 . . . . .	6.533	18.162,60	10.649,71	30.111	84.048,80	26.857,66	36.644	102.211,40	37.507,37
3,01- 3,50 . . . . .	5.068	16.556,65	9.115,63	24.211	79.361,90	25.600,12	29.279	95.918,55	34.715,75
3,51- 4,00 . . . . .	4.364	16.555,04	9.313,65	23.033	87.403,64	28.277,02	27.397	103.958,68	37.590,67
4,01- 4,50 . . . . .	3.158	13.492,17	7.476,59	18.007	77.050,87	25.328,40	21.165	90.543,04	32.804,99
4,51- 5,00 . . . . .	3.234	15.484,86	8.559,65	18.015	86.482,74	28.010,33	21.249	101.967,60	36.569,98
5,01- 7,50 . . . . .	9.270	56.995,75	32.103,24	57.599	355.295,06	120.313,21	66.869	412.290,81	152.416,45
7,51- 10,00 . . . . .	4.950	42.989,46	24.682,22	33.417	290.559,52	102.224,92	38.367	333.548,98	126.907,14
10,01- 12,50 . . . . .	2.925	32.803,70	18.996,24	19.464	217.797,64	80.529,17	22.389	250.601,34	99.525,41
12,51- 15,00 . . . . .	1.925	26.494,97	15.737,43	13.549	186.097,73	70.973,84	15.474	212.592,70	86.711,27
15,01- 20,00 . . . . .	2.538	44.065,91	26.890,65	16.270	281.640,52	111.822,04	18.808	325.706,43	138.712,69
20,01- 25,00 . . . . .	1.361	30.500,99	18.636,97	7.934	177.292,53	74.075,14	9.295	207.793,52	92.712,11
25,01- 30,00 . . . . .	1.005	27.687,29	17.328,26	4.886	133.645,61	56.152,44	5.891	161.332,90	73.480,70
30,01- 40,00 . . . . .	1.196	41.450,45	26.613,80	5.112	175.881,41	78.332,93	6.308	217.331,86	104.946,73
40,01- 50,00 . . . . .	783	34.946,63	22.274,61	2.544	113.183,24	51.954,48	3.327	148.129,87	74.229,09
50,01- 75,00 . . . . .	1.058	64.976,60	42.523,46	2.742	164.620,33	75.018,92	3.800	229.596,93	117.542,38
75,01- 100,00 . . . . .	625	53.958,51	34.523,01	1.066	90.676,83	40.779,64	1.691	144.635,34	75.302,65
100,01- 150,00 . . . . .	681	83.848,88	56.051,30	831	100.078,24	42.688,34	1.512	183.927,12	98.739,64
150,01- 200,00 . . . . .	426	74.624,60	47.405,19	347	59.795,00	25.510,16	773	134.419,60	72.915,35
200,01- 250,00 . . . . .	314	70.805,61	47.738,56	204	44.141,77	19.082,09	518	114.947,38	66.820,65
250,01- 500,00 . . . . .	924	332.622,78	210.117,12	372	117.869,74	67.264,55	1.296	450.492,52	277.381,67
500,01-1.000,00 . . . . .	692	490.519,48	348.926,54	137	92.893,33	48.638,85	829	583.412,81	397.565,39
1.000,01-2.500,00 . . . . .	519	801.940,01	536.891,56	63	99.816,77	64.307,97	582	901.756,78	601.199,53
oltre 2.500 . . . . .	184	799.273,49	408.446,83	44	222.551,63	102.073,75	228	1.021.825,12	510.520,58
TOTALE . . . . .	<b>118.836</b>	<b>3.260.744,90</b>	<b>2.027.040,95</b>	<b>430.461</b>	<b>3.547.855,06</b>	<b>1.436.080,01</b>	<b>549.297</b>	<b>6.808.599,96</b>	<b>3.463.120,96</b>

Segue Tav. 17 — Aziende con boschi, per classe di superficie

Superficie in ettari

CLASSI DI SUPERFICIE DELLE AZIENDE Ettari	AZIENDE CON SOLO BOSCHI			AZIENDE CON BOSCHI ED ALTRE COLTIVAZIONI			TOTALE		
	Aziende	Superficie		Aziende	Superficie		Aziende	Superficie	
		totale delle aziende	a boschi		totale delle aziende	a boschi		totale delle aziende	a boschi

Segue C - PER ZONA ALTIMETRICA  
C O L L I N A

Fino a 0,10 . . . .	1.627	116,99	106,77	661	52,67	26,56	2.288	169,66	133,33
0,11- 0,20 . . . .	3.332	537,80	484,75	2.845	477,45	207,90	6.177	1.015,25	692,65
0,21- 0,30 . . . .	3.102	805,17	688,26	4.135	1.088,79	471,08	7.237	1.893,96	1.159,34
0,31- 0,40 . . . .	3.358	1.210,03	986,84	6.174	2.241,73	930,79	9.532	3.451,76	1.917,63
0,41- 0,50 . . . .	2.669	1.237,24	1.180,04	6.424	2.985,53	983,80	9.093	4.222,77	2.163,84
0,51- 0,75 . . . .	5.300	3.315,19	2.610,31	16.708	10.558,66	3.995,22	22.008	13.873,85	6.605,53
0,76- 1,00 . . . .	5.057	4.490,43	3.156,06	21.336	19.058,11	6.780,09	26.393	23.548,54	9.936,15
1,01- 1,50 . . . .	5.936	7.466,20	4.751,34	37.293	47.594,95	15.521,47	43.229	55.061,15	20.272,81
1,51- 2,00 . . . .	4.372	7.769,92	5.233,65	39.337	70.019,12	20.361,07	43.709	77.789,04	25.594,72
2,01- 2,50 . . . .	2.646	6.007,97	3.837,00	32.019	73.039,19	20.244,85	34.665	79.047,16	24.081,85
2,51- 3,00 . . . .	2.248	6.287,58	4.142,63	31.387	87.398,56	22.932,60	33.635	93.686,14	27.075,23
3,01- 3,50 . . . .	1.493	4.887,97	3.115,17	24.885	81.565,51	20.920,34	26.378	86.453,48	24.035,51
3,51- 4,00 . . . .	1.357	5.165,16	3.315,04	23.983	91.094,09	22.846,24	25.340	96.259,25	26.161,28
4,01- 4,50 . . . .	905	3.870,28	2.800,29	17.426	74.618,85	18.666,89	18.331	78.489,13	21.467,18
4,51- 5,00 . . . .	1.032	4.976,95	3.494,80	18.633	89.218,04	21.563,34	19.665	94.194,99	25.058,14
5,01- 7,50 . . . .	2.704	16.667,57	11.673,36	55.273	340.504,67	82.660,86	57.977	357.172,24	94.334,22
7,51- 10,00 . . . .	1.764	15.459,45	11.246,04	31.444	273.474,60	66.853,11	33.208	288.934,05	78.099,15
10,01- 12,50 . . . .	1.212	13.662,82	9.596,33	17.804	200.041,66	49.822,10	19.016	213.704,48	59.418,43
12,51- 15,00 . . . .	1.026	14.205,44	10.127,40	12.778	175.630,27	43.891,17	13.804	189.835,71	54.018,57
15,01- 20,00 . . . .	1.284	22.550,28	16.201,56	15.324	265.525,15	70.486,04	16.608	288.075,43	86.687,60
20,01- 25,00 . . . .	801	18.173,15	13.544,19	7.469	167.495,21	48.057,76	8.270	185.668,36	61.601,95
25,01- 30,00 . . . .	692	19.069,19	14.045,72	4.520	124.125,71	38.309,99	5.212	143.194,90	52.355,71
30,01- 40,00 . . . .	880	30.897,45	23.976,98	4.793	165.437,54	54.615,62	5.673	196.334,99	78.592,60
40,01- 50,00 . . . .	544	24.629,03	19.787,08	2.456	109.461,40	38.533,65	3.000	134.090,43	58.320,73
50,01- 75,00 . . . .	824	50.546,75	41.541,03	2.808	170.576,93	59.802,74	3.632	221.123,68	101.343,77
75,01- 100,00 . . . .	460	39.996,19	32.614,54	1.269	108.803,03	40.516,09	1.729	148.799,22	73.130,63
100,01- 150,00 . . . .	532	65.022,33	53.189,75	1.197	146.056,40	55.378,16	1.729	211.078,73	108.567,91
150,01- 200,00 . . . .	291	50.229,27	40.609,65	604	103.638,57	43.303,28	895	153.867,84	83.912,93
200,01- 250,00 . . . .	181	40.263,73	33.998,58	321	70.604,98	27.843,34	502	121.868,71	61.841,92
250,01- 500,00 . . . .	455	158.058,95	128.055,70	574	192.463,67	88.883,08	1.029	350.522,62	216.938,78
500,01-1.000,00 . . . .	252	173.569,32	125.711,00	204	142.252,80	74.216,60	456	315.822,12	199.927,60
1.000,01-2.500,00 . . . .	130	191.610,46	116.349,51	74	106.480,50	68.102,93	204	298.090,96	184.452,44
oltre 2.500 . . . . .	30	135.821,57	54.408,14	33	147.655,76	67.506,70	63	283.477,33	121.914,84
<b>TOTALE . . . . .</b>	<b>58.496</b>	<b>1.138.577,83</b>	<b>796.579,51</b>	<b>442.191</b>	<b>3.661.240,10</b>	<b>1.195.235,46</b>	<b>500.687</b>	<b>4.799.817,93</b>	<b>1.991.814,97</b>

P I A N U R A

Fino a 0,10 . . . .	281	22,25	21,78	105	8,70	3,78	386	30,95	25,56
0,11- 0,20 . . . .	915	152,02	144,08	564	96,52	42,88	1.479	248,54	186,96
0,21- 0,30 . . . .	775	201,63	182,96	897	237,38	99,06	1.672	439,01	282,02
0,31- 0,40 . . . .	911	330,86	288,44	1.442	526,05	212,05	2.353	856,91	500,49
0,41- 0,50 . . . .	497	228,95	188,34	1.367	630,97	237,44	1.864	859,92	425,78
0,51- 0,75 . . . .	1.046	644,31	552,21	3.531	2.216,99	740,15	4.577	2.861,30	1.292,36
0,76- 1,00 . . . .	862	751,83	551,81	4.063	3.592,98	1.126,42	4.925	4.344,81	1.678,23
1,01- 1,50 . . . .	831	1.035,48	726,77	6.430	8.104,11	2.141,14	7.261	9.139,59	2.867,91
1,51- 2,00 . . . .	493	868,23	600,92	6.095	10.772,98	2.458,96	6.588	11.641,21	3.059,88
2,01- 2,50 . . . .	277	625,00	422,62	4.976	11.278,65	2.338,58	5.253	11.903,65	2.761,20
2,51- 3,00 . . . .	201	559,49	380,95	4.223	11.675,11	2.352,87	4.424	12.234,60	2.733,82
3,01- 3,50 . . . .	146	478,66	323,77	3.639	11.885,92	2.216,28	3.785	12.364,58	2.540,05
3,51- 4,00 . . . .	138	524,24	389,13	3.192	12.069,71	2.218,17	3.330	12.593,95	2.607,30
4,01- 4,50 . . . .	67	284,77	215,50	2.295	9.787,52	1.673,04	2.362	10.072,29	1.888,54
4,51- 5,00 . . . .	78	369,88	255,70	2.559	12.202,45	2.014,20	2.637	12.572,33	2.269,90
5,01- 7,50 . . . .	239	1.470,06	1.099,08	7.663	47.020,36	7.461,39	7.902	48.490,42	8.560,47
7,51- 10,00 . . . .	167	1.480,43	1.024,07	4.281	37.065,62	5.680,31	4.448	38.546,05	6.704,38
10,01- 12,50 . . . .	109	1.245,19	940,58	2.736	30.720,05	4.943,70	2.845	31.965,24	5.884,28
12,51- 15,00 . . . .	87	1.194,64	901,81	1.877	25.693,51	4.156,86	1.964	26.888,15	5.058,67
15,01- 20,00 . . . .	112	1.943,56	1.462,69	2.372	40.950,25	5.794,17	2.484	42.893,81	7.256,86
20,01- 25,00 . . . .	58	1.299,67	1.048,37	1.181	26.437,60	3.623,66	1.239	27.737,27	4.672,03
25,01- 30,00 . . . .	37	977,46	743,17	743	20.354,96	2.732,84	780	21.332,42	3.476,01
30,01- 40,00 . . . .	52	1.792,91	1.364,25	849	29.290,92	4.633,44	901	31.083,83	5.997,69
40,01- 50,00 . . . .	32	1.444,53	1.142,39	421	18.773,29	3.092,85	453	20.217,82	4.235,24
50,01- 75,00 . . . .	52	3.190,11	2.353,46	574	34.913,41	6.158,36	626	38.103,52	8.511,82
75,01- 100,00 . . . .	29	2.525,97	2.078,84	310	26.862,32	5.462,11	339	29.388,29	7.540,95
100,01- 150,00 . . . .	36	4.490,38	3.674,26	324	39.390,07	7.289,26	360	43.880,45	10.963,52
150,01- 200,00 . . . .	20	3.502,81	1.894,36	183	31.079,42	6.234,20	203	34.582,23	8.128,56
200,01- 250,00 . . . .	16	3.599,86	2.977,73	97	21.915,19	5.659,45	113	25.515,05	8.637,18
250,01- 500,00 . . . .	22	6.355,24	4.314,44	182	62.623,55	15.933,16	204	68.978,79	20.247,60
500,01-1.000,00 . . . .	23	16.013,36	9.593,76	62	42.157,15	9.666,03	85	58.170,51	19.259,79
1.000,01-2.500,00 . . . .	7	11.922,84	7.145,81	25	36.361,43	13.910,75	32	48.284,27	21.056,56
oltre 2.500 . . . . .	3	8.515,74	3.645,88	10	42.447,55	19.244,64	13	50.963,29	22.890,52
<b>TOTALE . . . . .</b>	<b>8.619</b>	<b>80.042,36</b>	<b>52.649,93</b>	<b>69.268</b>	<b>709.142,69</b>	<b>151.552,20</b>	<b>77.887</b>	<b>789.185,05</b>	<b>204.202,13</b>

## Segue Tav. 17 — Aziende con boschi, per classe di superficie

Superficie in ettari

CLASSI DI SUPERFICIE DELLE AZIENDE <i>Ettari</i>	AZIENDE CON SOLO BOSCHI			AZIENDE CON BOSCHI ED ALTRE COLTIVAZIONI			TOTALE		
	Aziende	Superficie		Aziende	Superficie		Aziende	Superficie	
		totale delle aziende	a boschi		totale delle aziende	a boschi		totale delle aziende	a boschi
Fino a 0,10 . . . . .	3.516	255,74	237,27	1.304	104,61	46,16	4.820	360,35	283,43
0,11- 0,20 . . . . .	7.868	1.275,32	1.122,55	5.743	961,84	421,30	13.611	2.237,16	1.543,85
0,21- 0,30 . . . . .	7.682	1.996,18	1.684,57	8.777	2.311,37	992,09	16.459	4.307,55	2.676,66
0,31- 0,40 . . . . .	8.440	3.043,18	2.401,45	12.202	4.430,32	1.879,42	20.642	7.473,50	4.280,87
0,41- 0,50 . . . . .	7.021	3.257,14	2.694,30	13.384	6.225,89	2.334,39	20.405	9.483,03	5.028,69
0,51- 0,75 . . . . .	14.328	8.992,19	7.980,44	34.211	21.658,71	7.046,62	48.539	30.650,90	15.027,06
0,76- 1,00 . . . . .	14.378	12.752,88	8.756,14	43.596	38.999,51	13.915,67	57.974	51.752,39	22.671,81
1,01- 1,50 . . . . .	19.278	24.269,63	15.153,89	78.459	100.105,36	33.387,18	97.737	124.374,99	48.541,07
1,51- 2,00 . . . . .	15.034	26.614,38	17.250,26	80.238	142.974,94	42.779,16	95.272	169.589,32	60.029,42
2,01- 2,50 . . . . .	10.523	23.857,00	14.291,17	68.067	155.208,00	45.885,58	78.590	179.065,00	60.176,75
2,51- 3,00 . . . . .	8.771	24.422,98	14.706,80	65.505	182.518,85	51.930,02	74.276	206.941,83	66.636,82
3,01- 3,50 . . . . .	6.561	21.445,44	12.205,22	52.554	172.219,18	48.516,13	59.115	193.664,62	60.721,35
3,51- 4,00 . . . . .	5.717	21.705,99	12.553,86	50.040	189.932,14	53.162,25	55.757	211.638,13	65.716,11
4,01- 4,50 . . . . .	4.024	17.195,60	10.166,85	37.555	160.716,78	45.415,49	41.579	177.912,38	55.582,34
4,51- 5,00 . . . . .	4.213	20.204,01	11.829,32	39.027	187.042,00	51.305,06	43.240	207.246,01	63.134,38
5,01- 7,50 . . . . .	11.795	72.530,02	42.903,35	119.674	737.440,07	208.914,01	131.469	809.970,09	251.817,36
7,51- 10,00 . . . . .	6.535	56.884,49	34.702,68	68.263	593.386,06	172.899,37	74.798	650.270,55	207.602,05
10,01- 12,50 . . . . .	4.001	44.938,94	27.503,01	39.260	440.191,73	133.299,25	43.261	485.130,67	160.802,26
12,51- 15,00 . . . . .	2.807	38.702,78	24.529,00	27.553	378.428,38	116.720,75	30.360	417.131,16	141.249,75
15,01- 20,00 . . . . .	3.587	62.502,92	40.302,22	32.929	569.973,97	183.472,31	36.516	632.476,89	223.774,53
20,01- 25,00 . . . . .	1.985	44.646,90	29.783,08	15.987	357.832,31	121.725,85	17.972	402.479,21	151.508,93
25,01- 30,00 . . . . .	1.542	42.421,49	28.365,47	9.775	267.810,97	93.979,47	11.317	310.232,46	122.344,94
30,01- 40,00 . . . . .	1.855	64.691,69	45.080,54	10.352	356.706,01	132.496,01	12.207	421.397,70	177.576,55
40,01- 50,00 . . . . .	1.142	51.213,39	35.953,52	5.178	230.633,16	89.298,26	6.320	281.846,55	125.251,78
50,01- 75,00 . . . . .	1.539	94.166,11	68.001,54	5.856	353.868,77	134.263,12	7.395	448.034,88	202.264,66
75,01- 100,00 . . . . .	833	71.937,88	50.104,60	2.501	213.838,59	81.058,51	3.334	285.776,47	131.163,11
100,01- 150,00 . . . . .	855	103.935,51	74.915,20	2.208	267.889,06	97.005,54	3.063	371.824,57	171.920,74
150,01- 200,00 . . . . .	438	75.943,29	50.731,00	1.022	174.989,50	65.317,42	1.460	250.932,79	116.048,42
200,01- 250,00 . . . . .	257	57.452,37	37.533,79	567	124.267,85	47.358,65	824	181.720,22	84.892,44
250,01- 500,00 . . . . .	606	205.309,28	128.274,20	964	314.512,94	142.371,02	1.570	519.822,22	270.645,22
500,01-1.000,00 . . . . .	230	154.047,82	95.130,06	285	192.265,73	82.198,37	515	346.313,55	177.328,43
1.000,01-2.500,00 . . . . .	69	101.792,22	55.944,05	56	78.807,17	49.790,94	125	180.599,39	105.734,99
oltre 2.500 . . . . .	5	18.157,72	4.346,69	9	29.938,72	17.533,21	14	48.096,44	21.879,90
<b>TOTALE . . . . .</b>	<b>177.435</b>	<b>1.572.562,48</b>	<b>1.007.138,09</b>	<b>933.101</b>	<b>7.048.190,49</b>	<b>2.368.718,58</b>	<b>1.110.536</b>	<b>8.620.752,97</b>	<b>3.375.856,67</b>

D - PER FORMA GIURIDICA DELL'IMPRESA  
PERSONA FISICA

CLASSI DI SUPERFICIE DELLE AZIENDE <i>Ettari</i>	AZIENDE CON SOLO BOSCHI			AZIENDE CON BOSCHI ED ALTRE COLTIVAZIONI			TOTALE		
	Aziende	Superficie		Aziende	Superficie		Aziende	Superficie	
		totale delle aziende	a boschi		totale delle aziende	a boschi		totale delle aziende	a boschi
Fino a 0,10 . . . . .	3	0,23	0,21	—	—	—	3	0,23	0,21
0,11- 0,20 . . . . .	3	0,55	0,55	—	—	—	3	0,55	0,55
0,21- 0,30 . . . . .	4	1,08	0,77	—	—	—	4	1,08	0,77
0,31- 0,40 . . . . .	3	1,11	0,76	2	0,75	0,27	5	1,86	1,03
0,41- 0,50 . . . . .	1	0,41	0,39	—	—	—	1	0,41	0,39
0,51- 0,75 . . . . .	3	1,98	1,98	2	1,38	0,59	5	3,36	2,57
0,76- 1,00 . . . . .	2	1,93	1,25	5	4,44	0,98	7	6,37	2,23
1,01- 1,50 . . . . .	2	2,54	1,76	3	4,00	1,13	5	6,54	2,89
1,51- 2,00 . . . . .	5	9,14	6,87	2	3,88	1,50	7	13,02	8,37
2,01- 2,50 . . . . .	3	7,30	5,37	1	2,12	0,93	4	9,42	6,30
2,51- 3,00 . . . . .	1	2,84	0,28	3	8,20	0,85	4	11,04	1,13
3,01- 3,50 . . . . .	—	—	—	—	—	—	—	—	—
3,51- 4,00 . . . . .	1	3,70	3,70	2	7,51	1,43	3	11,21	5,13
4,01- 4,50 . . . . .	2	8,95	8,95	1	4,30	0,10	3	13,25	9,05
4,51- 5,00 . . . . .	—	—	—	1	4,71	0,09	1	4,71	0,09
5,01- 7,50 . . . . .	7	47,07	35,11	10	61,83	14,57	17	108,90	49,68
7,51- 10,00 . . . . .	3	26,33	14,28	6	51,95	10,79	9	78,28	25,07
10,01- 12,50 . . . . .	2	21,70	16,09	2	23,53	7,81	4	45,23	23,90
12,51- 15,00 . . . . .	6	87,10	43,37	6	84,21	22,80	12	171,31	66,17
15,01- 20,00 . . . . .	6	100,27	69,77	12	220,94	59,99	18	321,21	129,76
20,01- 25,00 . . . . .	3	72,33	72,33	6	137,33	40,86	9	209,66	113,19
25,01- 30,00 . . . . .	5	138,30	105,81	5	137,00	85,46	10	275,30	191,27
30,01- 40,00 . . . . .	10	338,55	246,67	8	278,53	83,65	18	617,08	330,32
40,01- 50,00 . . . . .	5	226,37	113,24	10	442,54	173,57	15	668,91	286,81
50,01- 75,00 . . . . .	2	127,90	111,00	7	410,92	75,60	9	538,82	186,60
75,01- 100,00 . . . . .	6	511,86	456,86	4	347,19	78,27	10	859,05	535,13
100,01- 150,00 . . . . .	4	475,11	395,11	2	216,48	37,48	6	691,59	432,59
150,01- 200,00 . . . . .	5	869,65	747,05	4	757,28	199,77	9	1.626,93	946,82
200,01- 250,00 . . . . .	5	1.151,35	702,60	2	462,50	8,25	7	1.613,85	710,85
250,01- 500,00 . . . . .	8	2.849,18	927,32	4	1.158,00	369,60	12	4.007,18	1.296,92
500,01-1.000,00 . . . . .	4	2.690,59	1.412,59	1	743,56	14,65	5	3.434,15	1.427,24
1.000,01-2.500,00 . . . . .	2	2.437,53	1.295,28	4	5.372,67	286,55	6	7.810,20	1.581,83
oltre 2.500 . . . . .	—	—	—	—	—	—	—	—	—
<b>TOTALE . . . . .</b>	<b>116</b>	<b>12.212,95</b>	<b>6.797,32</b>	<b>115</b>	<b>10.947,75</b>	<b>1.577,54</b>	<b>231</b>	<b>23.160,70</b>	<b>8.374,86</b>

## COOPERATIVA

## Segue Tav. 17 — Aziende con boschi, per classe di superficie

Superficie in ettari

CLASSI DI SUPERFICIE DELLE AZIENDE Ettari	AZIENDE CON SOLO BOSCHI			AZIENDE CON BOSCHI ED ALTRE COLTIVAZIONI			TOTALE		
	Aziende	Superficie		Aziende	Superficie		Aziende	Superficie	
		totale delle aziende	a boschi		totale delle aziende	a boschi		totale delle aziende	a boschi

Segue D - PER FORMA GIURIDICA DELL'IMPRESA  
SOCIETÀ ED ALTRA FORMA

Fino a 0,10 . . . . .	6	0,36	0,30	—	—	—	6	0,36	0,30
0,11- 0,20 . . . . .	12	1,86	1,71	2	0,29	0,07	14	2,15	1,78
0,21- 0,30 . . . . .	13	3,48	3,11	2	0,48	0,20	15	3,96	3,31
0,31- 0,40 . . . . .	10	3,76	2,85	7	2,52	1,11	17	6,28	3,96
0,41- 0,50 . . . . .	13	6,17	4,84	3	1,35	0,51	16	7,52	5,35
0,51- 0,75 . . . . .	30	18,82	13,47	8	4,80	2,10	38	23,62	15,57
0,76- 1,00 . . . . .	37	33,69	29,66	18	16,10	6,23	55	49,79	35,89
1,01- 1,50 . . . . .	59	74,09	58,01	24	29,71	10,17	83	103,80	68,18
1,51- 2,00 . . . . .	43	76,46	65,67	42	75,71	25,84	85	152,17	91,51
2,01- 2,50 . . . . .	35	77,85	61,52	24	55,52	17,23	59	133,37	78,75
2,51- 3,00 . . . . .	41	114,83	81,38	38	105,42	42,95	79	220,25	124,33
3,01- 3,50 . . . . .	33	107,99	77,16	35	114,67	36,80	68	222,66	113,96
3,51- 4,00 . . . . .	33	126,30	86,01	34	129,43	35,26	67	255,73	121,27
4,01- 4,50 . . . . .	30	128,77	98,34	24	102,13	36,88	54	230,90	135,22
4,51- 5,00 . . . . .	27	129,25	102,00	32	152,94	45,55	59	282,19	147,55
5,01- 7,50 . . . . .	79	494,47	378,53	122	760,21	244,68	201	1.254,68	623,21
7,51- 10,00 . . . . .	69	611,12	443,26	134	1.189,69	332,14	203	1.600,81	775,40
10,01- 12,50 . . . . .	63	716,00	553,61	116	1.313,26	285,09	179	2.029,26	838,70
12,51- 15,00 . . . . .	45	614,93	451,95	148	2.044,07	444,34	193	2.659,00	896,29
15,01- 20,00 . . . . .	65	1.135,47	837,80	243	4.258,14	861,47	308	5.393,61	1.699,27
20,01- 25,00 . . . . .	51	1.140,04	772,53	139	3.104,83	790,05	190	4.244,87	1.562,58
25,01- 30,00 . . . . .	40	1.103,17	765,13	94	2.587,86	516,77	134	3.694,03	1.281,90
30,01- 40,00 . . . . .	59	2.034,64	1.456,96	108	3.732,48	1.061,51	167	5.767,12	2.518,47
40,01- 50,00 . . . . .	48	2.145,57	1.533,83	81	3.583,98	1.406,99	129	5.729,55	2.939,92
50,01- 75,00 . . . . .	75	4.633,47	3.159,37	98	6.067,06	2.322,41	173	10.700,53	5.481,78
75,01- 100,00 . . . . .	32	2.850,76	2.158,72	62	5.377,11	2.371,30	94	8.227,87	4.530,08
100,01- 150,00 . . . . .	53	6.558,49	5.117,28	77	9.426,07	3.984,32	130	15.984,56	9.101,60
150,01- 200,00 . . . . .	30	5.378,83	3.710,04	54	9.481,33	4.742,56	84	14.860,16	8.452,60
200,01- 250,00 . . . . .	25	5.648,03	4.668,22	23	5.152,02	2.037,90	48	10.800,05	6.706,12
250,01- 500,00 . . . . .	55	19.847,12	15.223,85	77	27.080,23	12.260,67	132	46.927,35	27.484,52
500,01-1.000,00 . . . . .	34	24.641,55	17.593,78	32	22.394,03	13.666,01	66	47.035,58	31.259,79
1.000,01-2.500,00 . . . . .	20	29.445,92	17.382,21	14	20.531,80	13.957,92	34	49.977,72	31.340,13
oltre 2.500 . . . . .	1	3.578,64	3.491,70	7	22.878,85	8.612,64	8	26.457,49	12.104,34
<b>TOTALE . . . . .</b>	<b>1.266</b>	<b>113.481,90</b>	<b>80.384,80</b>	<b>1.922</b>	<b>151.754,09</b>	<b>70.158,83</b>	<b>3.188</b>	<b>265.235,99</b>	<b>150.543,63</b>

## ENTE PUBBLICO

Fino a 0,10 . . . . .	25	1,63	1,62	—	—	—	25	1,63	1,62
0,11- 0,20 . . . . .	52	8,41	7,04	9	1,45	0,56	61	9,86	7,60
0,21- 0,30 . . . . .	46	11,94	10,14	21	5,66	2,96	67	17,60	13,10
0,31- 0,40 . . . . .	66	24,19	21,19	21	7,71	4,06	87	31,90	25,25
0,41- 0,50 . . . . .	57	26,38	25,96	35	16,27	3,01	92	42,65	28,97
0,51- 0,75 . . . . .	132	83,29	68,94	70	45,01	21,47	202	128,30	90,41
0,76- 1,00 . . . . .	144	130,57	107,26	114	102,83	39,05	258	233,40	146,31
1,01- 1,50 . . . . .	181	228,32	173,15	180	228,22	96,86	361	456,54	270,01
1,51- 2,00 . . . . .	197	350,60	275,61	179	323,26	129,04	376	673,86	404,65
2,01- 2,50 . . . . .	135	304,19	229,68	150	337,73	133,89	285	641,92	363,57
2,51- 3,00 . . . . .	169	469,02	384,83	175	490,00	169,31	344	959,02	554,14
3,01- 3,50 . . . . .	113	369,85	272,19	146	479,48	183,81	259	849,33	456,00
3,51- 4,00 . . . . .	108	408,45	374,25	132	498,36	142,49	240	906,81	516,74
4,01- 4,50 . . . . .	74	313,90	218,24	148	634,03	215,86	222	947,93	434,10
4,51- 5,00 . . . . .	104	498,43	378,83	147	703,58	237,17	251	1.202,01	616,00
5,01- 7,50 . . . . .	332	2.061,82	1.558,69	729	4.557,98	1.262,20	1.061	6.619,80	2.820,89
7,51- 10,00 . . . . .	274	2.407,40	1.792,11	739	6.472,04	1.516,04	1.013	8.879,44	3.308,15
10,01- 12,50 . . . . .	180	2.035,07	1.460,44	626	7.030,83	1.702,82	806	9.065,90	3.163,26
12,51- 15,00 . . . . .	180	2.490,24	1.742,32	497	6.864,85	1.833,98	677	9.355,09	3.576,30
15,01- 20,00 . . . . .	276	4.821,09	3.345,11	782	13.662,87	3.708,48	1.058	18.483,96	7.053,59
20,01- 25,00 . . . . .	181	4.114,54	2.601,59	452	10.150,87	3.199,80	633	14.265,41	5.801,39
25,01- 30,00 . . . . .	147	4.070,98	2.880,74	275	7.590,45	2.613,57	422	11.661,43	5.494,31
30,01- 40,00 . . . . .	204	7.075,93	5.170,86	286	9.892,85	3.940,82	490	16.968,78	9.111,68
40,01- 50,00 . . . . .	164	7.434,86	5.603,49	152	6.758,25	2.703,06	316	14.193,11	8.306,55
50,01- 75,00 . . . . .	318	19.785,98	15.146,04	163	9.763,92	4.318,89	481	29.549,90	19.464,93
75,01- 100,00 . . . . .	243	21.180,17	16.496,21	78	6.779,29	3.249,70	321	27.959,46	19.745,91
100,01- 150,00 . . . . .	337	42.392,48	32.487,72	65	7.993,10	4.328,42	402	50.385,58	36.816,14
150,01- 200,00 . . . . .	264	46.164,91	34.721,11	54	9.284,88	4.787,89	318	55.449,79	39.509,00
200,01- 250,00 . . . . .	224	50.417,45	41.810,26	30	6.779,57	3.180,08	254	57.197,02	44.990,34
250,01- 500,00 . . . . .	732	269.031,39	198.061,89	83	30.205,79	17.079,50	815	299.237,18	215.141,39
500,01-1.000,00 . . . . .	699	498.722,20	370.094,87	85	61.899,96	36.642,45	784	560.622,16	406.737,32
1.000,01-2.500,00 . . . . .	565	871.797,64	585.765,34	88	137.947,06	82.286,24	653	1.009.744,70	668.051,58
oltre 2.500 . . . . .	211	921.874,44	458.662,46	71	359.837,37	162.679,24	282	1.281.711,81	621.341,70
<b>TOTALE . . . . .</b>	<b>7.134</b>	<b>2.781.107,76</b>	<b>1.781.950,18</b>	<b>6.782</b>	<b>707.345,52</b>	<b>342.412,72</b>	<b>13.916</b>	<b>3.488.453,28</b>	<b>2.124.362,90</b>



## TAV. 18 — Aziende con boschi, per provincia

Superficie in ettari

## A - PER FORMA DI CONDUZIONE

PROVINCIE E REGIONI FORME DI CONDUZIONE	AZIENDE CON SOLO BOSCHI			AZIENDE CON BOSCHI ED ALTRE COLTIVAZIONI			TOTALE		
	Aziende	Superficie		Aziende	Superficie		Aziende	Superficie	
		totale delle aziende	a boschi		totale delle aziende	a boschi		totale delle aziende	a boschi
<b>TORINO . . . . .</b>	<b>12.786</b>	<b>201.221,61</b>	<b>82.386,80</b>	<b>44.270</b>	<b>202.737,37</b>	<b>52.104,48</b>	<b>57056</b>	<b>408.958,98</b>	<b>184.471,28</b>
Condizione diretta del coltivatore . . . .	12.158	50.711,16	16.721,84	42.799	179.310,55	43.163,65	54.957	230.021,71	59.885,49
Condizione con salariati e/o compartec.	626	150.493,16	65.637,67	813	17.066,92	7.543,86	1.439	167.560,08	73.181,53
Condizione a colonia parziaria appoderata	1	14,09	6,59	651	6.327,87	1.388,88	652	6.341,96	1.395,47
Altra forma di conduzione . . . . .	1	3,20	0,70	7	32,03	8,09	8	35,23	8,79
<b>VERCELLI . . . . .</b>	<b>15.398</b>	<b>59.748,14</b>	<b>37.372,32</b>	<b>16.227</b>	<b>88.279,25</b>	<b>30.233,59</b>	<b>31.625</b>	<b>148.027,39</b>	<b>67.605,91</b>
Condizione diretta del coltivatore . . . .	9.353	19.859,18	9.788,96	14.946	71.946,82	24.103,92	24.299	91.806,00	33.892,88
Condizione con salariati e/o compartec.	6.044	39.884,52	27.580,02	1.120	14.784,53	5.681,50	7.164	54.669,05	33.261,52
Condizione a colonia parziaria appoderata	1	4,44	3,34	146	1.464,47	421,42	147	1.468,91	424,76
Altra forma di conduzione . . . . .	—	—	—	15	83,43	26,75	15	83,43	26,75
<b>NOVARA . . . . .</b>	<b>7.122</b>	<b>88.696,54</b>	<b>70.206,90</b>	<b>25.629</b>	<b>89.312,73</b>	<b>32.447,37</b>	<b>32.751</b>	<b>178.009,27</b>	<b>102.654,27</b>
Condizione diretta del coltivatore . . . .	6.632	13.577,90	7.994,92	25.264	81.206,03	28.102,16	31.896	94.783,93	36.097,08
Condizione con salariati e/o compartec.	490	75.118,64	62.211,98	339	7.947,75	4.301,18	829	83.066,39	66.513,16
Condizione a colonia parziaria appoderata	—	—	—	14	104,93	28,45	14	104,93	28,45
Altra forma di conduzione . . . . .	—	—	—	12	54,02	15,58	12	54,02	15,58
<b>CUNEO . . . . .</b>	<b>7.072</b>	<b>95.865,00</b>	<b>71.018,69</b>	<b>43.708</b>	<b>264.188,96</b>	<b>82.287,10</b>	<b>50.780</b>	<b>360.053,96</b>	<b>153.285,79</b>
Condizione diretta del coltivatore . . . .	6.216	24.104,58	13.081,66	40.483	232.391,62	73.129,17	46.699	256.496,20	86.210,83
Condizione con salariati e/o compartec.	848	71.710,91	57.914,84	783	7.898,37	2.877,09	1.631	79.609,28	60.791,93
Condizione a colonia parziaria appoderata	6	46,85	20,05	2.348	23.516,52	6.097,76	2.354	23.563,37	6.117,81
Altra forma di conduzione . . . . .	2	2,66	2,14	94	382,45	163,08	96	385,11	165,22
<b>ASTI . . . . .</b>	<b>728</b>	<b>1.318,34</b>	<b>906,71</b>	<b>22.507</b>	<b>93.977,17</b>	<b>18.710,32</b>	<b>23.235</b>	<b>95.295,51</b>	<b>19.617,03</b>
Condizione diretta del coltivatore . . . .	634	805,82	497,67	20.130	79.556,37	15.720,41	20.764	80.362,19	16.218,08
Condizione con salariati e/o compartec.	91	505,01	404,33	507	3.462,16	1.069,28	598	3.967,17	1.473,61
Condizione a colonia parziaria appoderata	1	3,52	2,20	1.420	10.061,80	1.706,89	1.421	10.065,32	1.709,09
Altra forma di conduzione . . . . .	2	3,99	2,51	450	896,84	213,74	452	900,83	216,25
<b>ALESSANDRIA . . . . .</b>	<b>1.430</b>	<b>15.607,64</b>	<b>9.292,65</b>	<b>24.949</b>	<b>172.562,13</b>	<b>51.914,09</b>	<b>26.379</b>	<b>188.169,77</b>	<b>61.206,74</b>
Condizione diretta del coltivatore . . . .	1.227	5.741,06	3.740,84	21.452	128.506,01	41.314,20	22.679	134.247,07	45.055,04
Condizione con salariati e/o compartec.	180	9.564,98	5.273,91	902	21.009,52	5.122,76	1.082	30.574,50	10.396,67
Condizione a colonia parziaria appoderata	8	41,90	22,57	2.426	22.577,49	5.339,16	2.434	22.619,39	5.361,73
Altra forma di conduzione . . . . .	15	259,70	255,33	169	469,11	137,97	184	728,81	393,30
<b>PIEMONTE . . . . .</b>	<b>44.536</b>	<b>462.457,27</b>	<b>271.164,07</b>	<b>177.290</b>	<b>911.057,61</b>	<b>267.676,95</b>	<b>221.826</b>	<b>1.373.514,88</b>	<b>538.841,02</b>
Condizione diretta del coltivatore . . . .	36.220	114.799,70	51.825,89	165.074	772.917,40	225.533,51	201.294	887.717,10	277.359,40
Condizione con salariati e/o compartec.	8.279	347.277,22	219.022,75	4.464	72.169,25	26.595,67	12.743	419.446,47	245.618,42
Condizione a colonia parziaria appoderata	17	110,80	54,75	7.005	64.053,08	14.982,56	7.022	64.163,88	15.037,31
Altra forma di conduzione . . . . .	20	269,55	260,68	747	1.917,88	565,21	767	2.187,43	825,89
<b>VALLE D'AOSTA . . . . .</b>	<b>1.433</b>	<b>114.963,01</b>	<b>48.513,96</b>	<b>8.130</b>	<b>59.217,71</b>	<b>16.590,96</b>	<b>9.563</b>	<b>174.180,72</b>	<b>65.104,92</b>
Condizione diretta del coltivatore . . . .	931	13.369,78	5.614,67	8.067	53.604,20	14.709,79	8.998	66.973,98	20.324,46
Condizione con salariati e/o compartec.	502	101.593,23	42.899,29	63	5.613,51	1.881,17	565	107.206,74	44.780,46
Condizione a colonia parziaria appoderata	—	—	—	—	—	—	—	—	—
Altra forma di conduzione . . . . .	—	—	—	—	—	—	—	—	—
<b>IMPERIA . . . . .</b>	<b>1.129</b>	<b>28.530,51</b>	<b>17.321,48</b>	<b>11.789</b>	<b>51.558,73</b>	<b>20.854,80</b>	<b>12.918</b>	<b>80.089,24</b>	<b>38.176,28</b>
Condizione diretta del coltivatore . . . .	719	2.620,45	1.561,75	11.309	45.146,51	17.588,59	12.028	47.766,96	19.150,34
Condizione con salariati e/o compartec.	410	25.910,06	15.759,73	382	5.567,79	2.882,60	792	31.477,85	18.642,33
Condizione a colonia parziaria appoderata	—	—	—	19	188,75	49,01	19	188,75	49,01
Altra forma di conduzione . . . . .	—	—	—	79	655,68	334,60	79	655,68	334,60
<b>SAVONA . . . . .</b>	<b>2.372</b>	<b>36.932,05</b>	<b>32.486,66</b>	<b>14.457</b>	<b>96.730,64</b>	<b>63.509,89</b>	<b>16.829</b>	<b>133.662,69</b>	<b>95.896,55</b>
Condizione diretta del coltivatore . . . .	1.518	7.269,85	5.952,98	12.852	75.804,55	47.957,78	14.370	83.074,40	53.910,76
Condizione con salariati e/o compartec.	847	29.627,61	26.507,46	512	11.184,88	9.250,04	1.359	40.812,49	35.757,50
Condizione a colonia parziaria appoderata	—	—	—	531	6.355,27	4.158,24	531	6.355,27	4.158,24
Altra forma di conduzione . . . . .	7	34,59	26,22	562	3.385,94	2.143,83	569	3.420,53	2.170,05
<b>GENOVA . . . . .</b>	<b>4.258</b>	<b>29.630,23</b>	<b>17.852,36</b>	<b>21.693</b>	<b>122.878,15</b>	<b>62.773,42</b>	<b>25.951</b>	<b>152.508,38</b>	<b>80.625,78</b>
Condizione diretta del coltivatore . . . .	3.041	10.478,99	6.230,23	20.196	108.522,43	54.917,96	23.237	119.001,42	61.148,19
Condizione con salariati e/o compartec.	1.201	18.911,90	11.571,58	438	9.401,43	5.137,23	1.639	28.313,33	16.708,81
Condizione a colonia parziaria appoderata	—	—	—	728	3.719,66	1.986,59	728	3.719,66	1.986,59
Altra forma di conduzione . . . . .	16	239,34	50,55	331	1.234,63	731,64	347	1.473,97	782,19

## Segue Tav. 18 — Aziende con boschi, per provincia

Superficie in ettari

## Segue A — PER FORMA DI CONDUZIONE

PROVINCIE E REGIONI FORME DI CONDUZIONE	AZIENDE CON SOLO BOSCHI			AZIENDE CON BOSCHI ED ALTRE COLTIVAZIONI			TOTALE		
	Aziende	Superficie		Aziende	Superficie		Aziende	Superficie	
		totale delle aziende	a boschi		totale delle aziende	a boschi		totale delle aziende	a boschi
<b>LA SPEZIA . . . . .</b>	<b>2.888</b>	<b>18.303,09</b>	<b>16.247,10</b>	<b>12.502</b>	<b>50.113,21</b>	<b>31.190,29</b>	<b>15.390</b>	<b>68.416,30</b>	<b>47.437,39</b>
Condizione diretta del coltivatore . . . . .	1.270	3.165,33	2.523,30	10.861	42.576,53	27.261,00	12.131	45.741,86	29.784,30
Condizione con salariati e/o compartec.	1.593	15.077,76	13.689,99	394	3.205,96	2.343,86	1.987	18.283,72	16.033,85
Condizione a colonia parziaria appoderata	4	17,28	11,74	700	3.025,81	970,27	704	3.043,09	982,01
Altra forma di conduzione . . . . .	21	42,72	22,07	547	1.304,91	615,16	568	1.347,63	637,23
<b>LIGURIA . . . . .</b>	<b>10.647</b>	<b>113.395,88</b>	<b>83.907,60</b>	<b>60.441</b>	<b>321.280,73</b>	<b>178.328,40</b>	<b>71.088</b>	<b>434.676,61</b>	<b>262.236,00</b>
Condizione diretta del coltivatore . . . . .	6.548	23.534,62	16.268,26	55.218	272.050,02	147.725,33	61.766	295.584,64	163.993,59
Condizione con salariati e/o compartec.	4.051	89.527,33	67.528,76	1.726	29.360,06	19.613,73	5.777	118.887,39	87.142,49
Condizione a colonia parziaria appoderata	4	17,28	11,74	1.978	13.289,49	7.164,11	1.982	13.306,77	7.175,85
Altra forma di conduzione . . . . .	44	316,65	98,84	1.519	6.581,16	3.825,23	1.563	6.897,81	3.924,07
<b>VARESE . . . . .</b>	<b>11.229</b>	<b>24.519,15</b>	<b>19.854,84</b>	<b>20.579</b>	<b>49.982,63</b>	<b>21.937,69</b>	<b>31.808</b>	<b>74.501,78</b>	<b>41.792,53</b>
Condizione diretta del coltivatore . . . . .	8.403	9.607,78	7.283,79	19.735	41.504,87	17.894,39	28.138	51.112,65	25.178,18
Condizione con salariati e/o compartec.	2.825	14.889,13	12.558,52	786	7.804,98	3.886,72	3.611	22.694,11	16.445,24
Condizione a colonia parziaria appoderata	1	22,24	12,53	58	672,78	156,58	59	695,02	169,11
Altra forma di conduzione . . . . .	—	—	—	—	—	—	—	—	—
<b>COMO . . . . .</b>	<b>9.928</b>	<b>62.233,38</b>	<b>32.030,26</b>	<b>24.799</b>	<b>68.311,24</b>	<b>25.342,29</b>	<b>34.727</b>	<b>130.544,62</b>	<b>57.372,55</b>
Condizione diretta del coltivatore . . . . .	8.086	19.457,71	11.233,62	24.179	61.886,57	22.459,59	32.265	81.344,28	33.693,21
Condizione con salariati e/o compartec.	1.839	42.752,16	20.784,68	596	6.210,84	2.836,65	2.435	48.963,00	23.621,33
Condizione a colonia parziaria appoderata	2	22,89	11,34	22	210,04	45,01	24	232,93	56,35
Altra forma di conduzione . . . . .	1	0,62	0,62	2	3,79	1,04	3	4,41	1,66
<b>SONDRIO . . . . .</b>	<b>2.287</b>	<b>132.220,01</b>	<b>52.426,08</b>	<b>16.444</b>	<b>70.435,96</b>	<b>29.438,39</b>	<b>18.731</b>	<b>202.655,97</b>	<b>81.864,47</b>
Condizione diretta del coltivatore . . . . .	2.006	6.913,07	3.200,22	16.282	46.965,44	19.621,41	18.288	53.878,51	22.821,63
Condizione con salariati e/o compartec.	281	125.306,94	49.225,86	162	23.470,52	9.816,98	443	148.777,46	59.042,84
Condizione a colonia parziaria appoderata	—	—	—	—	—	—	—	—	—
Altra forma di conduzione . . . . .	—	—	—	—	—	—	—	—	—
<b>MILANO . . . . .</b>	<b>1.244</b>	<b>2.761,06</b>	<b>1.992,55</b>	<b>11.344</b>	<b>43.183,66</b>	<b>7.347,93</b>	<b>12.588</b>	<b>45.944,72</b>	<b>9.340,48</b>
Condizione diretta del coltivatore . . . . .	1.124	1.377,36	1.089,18	11.053	28.547,48	3.789,54	12.177	29.924,84	4.878,72
Condizione con salariati e/o compartec.	120	1.383,70	903,37	283	14.571,75	3.555,53	403	15.955,45	4.458,90
Condizione a colonia parziaria appoderata	—	—	—	8	64,43	2,86	8	64,43	2,86
Altra forma di conduzione . . . . .	—	—	—	—	—	—	—	—	—
<b>BERGAMO . . . . .</b>	<b>9.671</b>	<b>105.387,49</b>	<b>58.516,83</b>	<b>10.982</b>	<b>48.656,21</b>	<b>17.952,07</b>	<b>20.653</b>	<b>154.043,70</b>	<b>76.468,90</b>
Condizione diretta del coltivatore . . . . .	9.247	52.235,11	26.077,09	8.704	35.426,93	13.616,92	17.951	87.662,04	39.694,01
Condizione con salariati e/o compartec.	386	52.920,72	32.319,48	217	3.966,56	1.580,08	603	56.887,28	33.899,56
Condizione a colonia parziaria appoderata	24	183,41	98,58	1.932	9.080,67	2.688,09	1.956	9.264,08	2.786,67
Altra forma di conduzione . . . . .	14	48,25	21,68	129	182,05	66,98	143	230,30	88,66
<b>BRESCIA . . . . .</b>	<b>5.764</b>	<b>143.029,76</b>	<b>86.551,78</b>	<b>11.295</b>	<b>75.835,65</b>	<b>31.624,53</b>	<b>17.059</b>	<b>218.865,41</b>	<b>118.176,31</b>
Condizione diretta del coltivatore . . . . .	4.928	32.678,05	17.386,59	9.651	48.993,02	20.975,00	14.579	81.671,07	38.361,59
Condizione con salariati e/o compartec.	773	109.857,11	68.867,33	336	16.140,93	7.098,29	1.109	125.998,04	75.965,62
Condizione a colonia parziaria appoderata	10	88,26	63,60	1.095	9.795,47	3.040,68	1.105	9.883,73	3.104,28
Altra forma di conduzione . . . . .	53	406,34	234,26	213	906,23	510,56	266	1.312,57	744,82
<b>PAVIA . . . . .</b>	<b>362</b>	<b>3.728,76</b>	<b>2.846,95</b>	<b>7.130</b>	<b>71.174,55</b>	<b>17.475,38</b>	<b>7.492</b>	<b>74.903,31</b>	<b>20.322,33</b>
Condizione diretta del coltivatore . . . . .	290	964,98	679,81	6.369	48.720,09	12.551,44	6.659	49.685,07	13.231,25
Condizione con salariati e/o compartec.	70	2.763,04	2.166,66	277	17.282,03	3.748,87	347	20.045,07	5.915,53
Condizione a colonia parziaria appoderata	—	—	—	335	4.469,61	1.047,68	335	4.469,61	1.047,68
Altra forma di conduzione . . . . .	2	0,74	0,48	149	702,82	127,39	151	703,56	127,87
<b>CREMONA . . . . .</b>	<b>40</b>	<b>288,53</b>	<b>217,63</b>	<b>653</b>	<b>16.345,42</b>	<b>1.031,05</b>	<b>693</b>	<b>16.633,95</b>	<b>1.248,68</b>
Condizione diretta del coltivatore . . . . .	28	62,28	29,60	489	7.974,37	504,89	517	8.036,65	534,49
Condizione con salariati e/o compartec.	11	225,11	186,89	135	7.854,72	491,47	146	8.079,83	678,36
Condizione a colonia parziaria appoderata	—	—	—	26	509,09	33,27	26	509,09	33,27
Altra forma di conduzione . . . . .	1	1,14	1,14	3	7,24	1,42	4	8,38	2,56
<b>MANTOVA . . . . .</b>	<b>31</b>	<b>404,46</b>	<b>309,43</b>	<b>670</b>	<b>9.397,64</b>	<b>1.014,83</b>	<b>701</b>	<b>9.802,10</b>	<b>1.324,26</b>
Condizione diretta del coltivatore . . . . .	22	62,38	17,19	501	5.405,51	498,78	523	5.467,89	515,97
Condizione con salariati e/o compartec.	9	342,08	292,24	59	2.542,45	374,07	68	2.884,53	666,31
Condizione a colonia parziaria appoderata	—	—	—	105	1.436,78	140,06	105	1.436,78	140,06
Altra forma di conduzione . . . . .	—	—	—	5	12,90	1,92	5	12,90	1,92

## Segue Tav. 18 — Aziende con boschi, per provincia

Superficie in ettari

## Segue A — PER FORMA DI CONDUZIONE

PROVINCIE E REGIONI FORME DI CONDUZIONE	AZIENDE CON SOLO BOSCHI			AZIENDE CON BOSCHI ED ALTRE COLTIVAZIONI			TOTALE		
	Aziende	Superficie		Aziende	Superficie		Aziende	Superficie	
		totale delle aziende	a boschi		totale delle aziende	a boschi		totale delle aziende	a boschi
<b>LOMBARDIA</b> . . . . .	<b>40.556</b>	<b>474.572,60</b>	<b>254.746,35</b>	<b>103.896</b>	<b>453.322,96</b>	<b>153.164,16</b>	<b>144.452</b>	<b>927.895,56</b>	<b>407.910,51</b>
Condizione diretta del coltivatore . . . .	34.134	123.358,72	66.997,09	96.963	325.424,28	111.911,96	131.097	448.783,00	178.909,05
Condizione con salariati e/o compartec.	6.314	350.439,99	187.305,03	2.851	99.844,78	33.388,66	9.165	450.284,77	220.693,69
Condizione a colonia parziaria appoderata	37	316,80	186,05	3.581	26.238,87	7.154,23	3.618	26.555,67	7.340,28
Altra forma di conduzione . . . . .	71	457,09	258,18	501	1.815,03	709,31	572	2.272,12	967,49
<b>BOLZANO-BOZEN</b> . . . . .	<b>2.782</b>	<b>175.883,60</b>	<b>126.801,05</b>	<b>12.979</b>	<b>303.682,77</b>	<b>166.469,47</b>	<b>15.761</b>	<b>479.566,87</b>	<b>293.270,52</b>
Condizione diretta del coltivatore . . . .	1.600	13.485,40	10.563,92	12.501	264.625,35	141.293,14	14.101	278.110,75	151.857,06
Condizione con salariati e/o compartec.	1.180	162.389,64	116.228,57	361	38.052,01	24.727,14	1.541	200.441,65	140.955,71
Condizione a colonia parziaria appoderata	—	—	—	37	366,27	151,78	37	366,27	151,78
Altra forma di conduzione . . . . .	2	8,56	8,56	80	639,14	297,41	82	647,70	305,97
<b>TRENTO</b> . . . . .	<b>3.376</b>	<b>261.610,98</b>	<b>241.980,86</b>	<b>25.405</b>	<b>119.364,83</b>	<b>49.524,02</b>	<b>28.781</b>	<b>380.975,81</b>	<b>291.514,88</b>
Condizione diretta del coltivatore . . . .	2.446	6.505,02	3.999,86	24.302	86.954,23	31.761,84	26.748	93.459,25	35.761,70
Condizione con salariati e/o compartec.	922	255.033,45	237.936,64	507	27.988,90	16.011,96	1.429	283.022,35	253.948,60
Condizione a colonia parziaria appoderata	2	5,60	2,70	192	1.810,73	717,64	194	1.816,33	720,34
Altra forma di conduzione . . . . .	6	66,91	51,66	404	2.610,97	1.032,58	410	2.677,88	1.084,24
<b>TRENTINO-ALTO ADIGE</b> . . . . .	<b>6.158</b>	<b>437.494,58</b>	<b>368.791,91</b>	<b>38.384</b>	<b>423.047,60</b>	<b>215.993,49</b>	<b>44.542</b>	<b>860.542,18</b>	<b>584.785,40</b>
Condizione diretta del coltivatore . . . .	4.046	19.990,42	14.563,78	36.803	351.579,58	173.054,98	40.849	371.570,00	187.618,76
Condizione con salariati e/o compartec.	2.102	417.423,09	354.165,21	868	66.040,91	40.739,10	2.970	483.464,00	394.904,31
Condizione a colonia parziaria appoderata	2	5,60	2,70	229	2.177,00	869,42	231	2.182,60	872,12
Altra forma di conduzione . . . . .	8	75,47	60,22	484	3.250,11	1.329,99	492	3.325,58	1.390,21
<b>VERONA</b> . . . . .	<b>2.199</b>	<b>28.089,19</b>	<b>10.817,60</b>	<b>8.009</b>	<b>58.969,19</b>	<b>18.266,19</b>	<b>10.208</b>	<b>82.038,38</b>	<b>29.088,79</b>
Condizione diretta del coltivatore . . . .	2.072	17.761,63	6.159,14	6.555	38.831,13	13.461,65	8.627	56.592,76	19.620,79
Condizione con salariati e/o compartec.	101	10.110,56	4.578,55	198	3.474,14	1.490,27	299	13.584,70	6.068,82
Condizione a colonia parziaria appoderata	17	176,05	70,51	1.134	11.362,61	3.224,42	1.151	11.538,66	3.294,93
Altra forma di conduzione . . . . .	9	20,95	9,40	122	301,31	89,85	131	322,26	99,25
<b>VICENZA</b> . . . . .	<b>4.152</b>	<b>44.896,31</b>	<b>31.549,13</b>	<b>18.996</b>	<b>92.034,80</b>	<b>36.796,33</b>	<b>23.148</b>	<b>136.930,91</b>	<b>68.345,46</b>
Condizione diretta del coltivatore . . . .	3.999	13.165,90	6.777,55	18.104	82.527,29	34.229,65	22.103	95.693,19	41.007,20
Condizione con salariati e/o compartec.	133	31.663,43	24.740,34	238	4.021,20	1.021,78	371	35.684,63	25.762,12
Condizione a colonia parziaria appoderata	15	58,64	27,62	608	5.385,62	1.512,14	623	5.444,26	1.539,76
Altra forma di conduzione . . . . .	5	8,34	3,62	46	100,49	32,76	51	108,83	36,38
<b>BELLUNO</b> . . . . .	<b>4.065</b>	<b>117.633,03</b>	<b>79.974,71</b>	<b>19.436</b>	<b>105.186,28</b>	<b>41.477,03</b>	<b>23.501</b>	<b>222.819,31</b>	<b>121.451,74</b>
Condizione diretta del coltivatore . . . .	3.763	14.764,78	10.730,53	18.698	79.136,72	29.841,71	22.461	93.901,50	40.572,24
Condizione con salariati e/o compartec.	293	102.783,17	69.209,35	127	17.872,04	10.051,28	420	120.655,21	79.260,63
Condizione a colonia parziaria appoderata	9	85,08	34,83	605	8.166,03	1.580,61	614	8.251,11	1.615,44
Altra forma di conduzione . . . . .	—	—	—	6	11,49	3,43	6	11,49	3,43
<b>TREVISO</b> . . . . .	<b>2.390</b>	<b>10.057,21</b>	<b>5.755,58</b>	<b>11.773</b>	<b>61.573,65</b>	<b>20.151,84</b>	<b>14.163</b>	<b>71.630,86</b>	<b>25.907,42</b>
Condizione diretta del coltivatore . . . .	2.118	5.089,58	2.779,25	9.764	37.694,78	10.288,00	11.882	42.784,36	13.067,25
Condizione con salariati e/o compartec.	235	4.805,38	2.906,30	326	9.608,17	7.003,35	561	14.413,55	9.909,65
Condizione a colonia parziaria appoderata	19	103,79	38,48	1.565	13.924,11	2.775,34	1.584	14.027,90	2.813,82
Altra forma di conduzione . . . . .	18	58,46	31,55	118	346,59	85,15	136	405,05	116,70
<b>VENEZIA</b> . . . . .	<b>16</b>	<b>325,89</b>	<b>129,82</b>	<b>740</b>	<b>16.286,57</b>	<b>705,42</b>	<b>756</b>	<b>16.612,46</b>	<b>835,24</b>
Condizione diretta del coltivatore . . . .	10	15,18	12,27	267	1.892,71	118,41	277	1.907,89	130,68
Condizione con salariati e/o compartec.	6	310,71	117,55	76	7.146,25	371,50	82	7.456,96	489,05
Condizione a colonia parziaria appoderata	—	—	—	395	7.243,03	214,36	395	7.243,03	214,36
Altra forma di conduzione . . . . .	—	—	—	2	4,58	1,15	2	4,58	1,15
<b>PADOVA</b> . . . . .	<b>89</b>	<b>481,23</b>	<b>404,11</b>	<b>2.558</b>	<b>16.693,32</b>	<b>4.141,67</b>	<b>2.647</b>	<b>17.174,55</b>	<b>4.545,78</b>
Condizione diretta del coltivatore . . . .	73	363,79	294,12	2.311	10.776,63	2.925,81	2.384	11.140,42	3.219,93
Condizione con salariati e/o compartec.	11	104,98	101,08	105	4.452,24	939,21	116	4.557,22	1.040,29
Condizione a colonia parziaria appoderata	1	6,96	3,96	137	1.446,05	264,24	138	1.453,01	268,20
Altra forma di conduzione . . . . .	4	5,50	4,95	5	18,40	12,41	9	23,90	17,36
<b>ROVIGO</b> . . . . .	<b>15</b>	<b>272,84</b>	<b>43,79</b>	<b>266</b>	<b>8.038,01</b>	<b>623,30</b>	<b>281</b>	<b>8.310,85</b>	<b>667,09</b>
Condizione diretta del coltivatore . . . .	11	26,91	18,03	229	2.314,74	138,69	240	2.341,65	156,72
Condizione con salariati e/o compartec.	2	243,53	23,36	29	5.582,33	471,94	31	5.825,86	495,30
Condizione a colonia parziaria appoderata	1	1,80	1,80	8	140,94	12,67	9	142,74	14,47
Altra forma di conduzione . . . . .	1	0,60	0,60	—	—	—	1	0,60	0,60



## Segue Tav. 18 — Aziende con boschi, per provincia

Superficie in ettari

## Segue A - PER FORMA DI CONDUZIONE

PROVINCIE E REGIONI FORME DI CONDUZIONE	AZIENDE CON SOLO BOSCHI			AZIENDE CON BOSCHI ED ALTRE COLTIVAZIONI			TOTALE		
	Aziende	Superficie		Aziende	Superficie		Aziende	Superficie	
		totale delle aziende	a boschi		totale delle aziende	a boschi		totale delle aziende	a boschi
<b>RAVENNA</b> . . . . .	<b>170</b>	<b>5.962,61</b>	<b>3.465,46</b>	<b>1.180</b>	<b>26.291,11</b>	<b>6.329,32</b>	<b>1.350</b>	<b>32.253,72</b>	<b>9.794,78</b>
Condizione diretta del coltivatore. . . . .	26	235,62	61,66	296	3.409,90	872,92	322	3.645,52	934,58
Condizione con salariati e/o compartec. . . . .	141	5.675,04	3.371,43	141	10.749,90	2.603,78	282	16.424,94	5.975,21
Condizione a colonia parziaria appoderata . . . . .	3	51,95	32,37	736	12.115,83	2.851,17	739	12.167,78	2.883,54
Altra forma di conduzione . . . . .	—	—	—	7	15,48	1,45	7	15,48	1,45
<b>FORLÌ</b> . . . . .	<b>1.192</b>	<b>26.192,56</b>	<b>13.205,89</b>	<b>6.700</b>	<b>105.961,64</b>	<b>29.139,86</b>	<b>7.892</b>	<b>132.154,20</b>	<b>42.345,75</b>
Condizione diretta del coltivatore. . . . .	329	2.203,22	1.300,38	2.993	32.291,05	9.164,95	3.322	34.494,27	10.465,33
Condizione con salariati e/o compartec. . . . .	853	23.729,05	11.767,91	518	17.576,30	4.546,29	1.371	41.305,35	16.314,20
Condizione a colonia parziaria appoderata . . . . .	9	259,10	137,53	3.177	56.059,92	15.421,67	3.186	56.319,02	15.559,20
Altra forma di conduzione . . . . .	1	1,19	0,07	12	34,37	6,95	13	35,56	7,02
<b>EMILIA-ROMAGNA</b> . . . . .	<b>9.971</b>	<b>138.559,99</b>	<b>76.967,33</b>	<b>65.010</b>	<b>738.752,09</b>	<b>239.721,37</b>	<b>74.981</b>	<b>877.312,08</b>	<b>316.688,70</b>
Condizione diretta del coltivatore. . . . .	7.714	37.513,08	19.724,98	46.642	413.351,99	138.893,38	54.356	450.865,07	158.618,36
Condizione con salariati e/o compartec. . . . .	2.133	99.858,04	56.660,38	2.584	82.639,49	27.157,16	4.717	182.497,53	83.817,54
Condizione a colonia parziaria appoderata . . . . .	93	1.020,15	479,39	15.671	242.119,56	73.437,54	15.764	243.139,71	73.916,93
Altra forma di conduzione . . . . .	31	168,72	102,58	113	641,05	233,29	144	809,77	335,87
<b>PESARO E URBINO</b> . . . . .	<b>856</b>	<b>25.335,90</b>	<b>14.439,65</b>	<b>12.344</b>	<b>156.811,91</b>	<b>42.646,10</b>	<b>13.200</b>	<b>182.147,81</b>	<b>57.085,75</b>
Condizione diretta del coltivatore. . . . .	367	2.370,29	1.131,23	6.277	50.536,09	14.154,92	6.644	52.906,38	15.286,15
Condizione con salariati e/o compartec. . . . .	481	22.841,16	13.285,15	462	11.831,68	4.350,95	943	34.672,84	17.636,10
Condizione a colonia parziaria appoderata . . . . .	4	117,05	21,50	5.578	94.412,74	24.133,73	5.582	94.529,79	24.155,23
Altra forma di conduzione . . . . .	4	7,40	1,77	27	31,40	6,50	31	38,80	8,27
<b>ANCONA</b> . . . . .	<b>480</b>	<b>14.965,83</b>	<b>11.292,11</b>	<b>4.794</b>	<b>38.315,72</b>	<b>10.969,31</b>	<b>5.274</b>	<b>53.281,55</b>	<b>22.261,42</b>
Condizione diretta del coltivatore. . . . .	298	1.612,58	1.001,29	3.140	16.848,27	5.990,63	3.438	18.460,85	6.991,92
Condizione con salariati e/o compartec. . . . .	182	13.353,25	10.290,82	87	1.792,07	937,09	269	15.145,32	11.227,91
Condizione a colonia parziaria appoderata . . . . .	—	—	—	1.560	19.663,37	4.037,59	1.560	19.663,37	4.037,59
Altra forma di conduzione . . . . .	—	—	—	7	12,01	4,00	7	12,01	4,00
<b>MACERATA</b> . . . . .	<b>1.034</b>	<b>51.597,34</b>	<b>27.448,55</b>	<b>8.905</b>	<b>97.404,56</b>	<b>22.135,55</b>	<b>9.939</b>	<b>149.001,90</b>	<b>49.584,10</b>
Condizione diretta del coltivatore. . . . .	501	2.647,99	1.047,05	4.619	34.229,86	7.384,60	5.120	36.877,85	8.431,65
Condizione con salariati e/o compartec. . . . .	530	48.786,63	26.325,00	291	15.004,28	7.765,85	821	63.790,91	34.090,85
Condizione a colonia parziaria appoderata . . . . .	1	6,23	2,00	3.976	48.066,24	6.954,83	3.977	48.072,47	6.956,83
Altra forma di conduzione . . . . .	2	156,49	74,50	19	104,18	30,27	21	260,67	104,77
<b>ASCOLI PICENO</b> . . . . .	<b>638</b>	<b>20.031,09</b>	<b>7.131,20</b>	<b>9.085</b>	<b>74.698,34</b>	<b>15.211,50</b>	<b>9.723</b>	<b>94.729,43</b>	<b>22.342,70</b>
Condizione diretta del coltivatore. . . . .	312	1.338,11	517,99	4.700	30.844,09	7.427,49	5.012	32.182,20	7.945,48
Condizione con salariati e/o compartec. . . . .	320	18.644,73	6.590,01	298	3.731,60	1.569,20	618	22.376,33	8.159,21
Condizione a colonia parziaria appoderata . . . . .	5	47,70	22,85	4.068	40.107,44	6.208,94	4.073	40.155,14	6.231,79
Altra forma di conduzione . . . . .	1	0,55	0,35	19	15,21	5,87	20	15,76	6,22
<b>MARCHE</b> . . . . .	<b>3.008</b>	<b>111.930,16</b>	<b>60.311,51</b>	<b>35.128</b>	<b>367.230,53</b>	<b>90.962,46</b>	<b>38.136</b>	<b>479.160,69</b>	<b>151.273,97</b>
Condizione diretta del coltivatore. . . . .	1.478	7.968,97	3.697,56	18.736	132.458,31	34.957,64	20.214	140.427,28	38.655,20
Condizione con salariati e/o compartec. . . . .	1.513	103.625,77	56.490,98	1.138	32.359,63	14.623,09	2.651	135.985,40	71.114,07
Condizione a colonia parziaria appoderata . . . . .	10	170,98	46,35	15.182	202.249,79	41.335,09	15.192	202.420,77	41.381,44
Altra forma di conduzione . . . . .	7	164,44	76,62	72	162,80	46,64	79	327,24	123,26
<b>MASSA-CARRARA</b> . . . . .	<b>2.091</b>	<b>25.564,68</b>	<b>19.129,57</b>	<b>11.143</b>	<b>61.391,39</b>	<b>32.823,05</b>	<b>13.234</b>	<b>86.956,07</b>	<b>51.952,62</b>
Condizione diretta del coltivatore. . . . .	1.347	5.767,24	3.719,81	9.178	42.535,34	23.932,70	10.525	48.302,58	27.652,51
Condizione con salariati e/o compartec. . . . .	728	19.715,33	15.359,09	452	4.560,25	1.684,17	1.180	24.275,58	17.043,26
Condizione a colonia parziaria appoderata . . . . .	11	78,18	49,06	1.433	14.138,66	7.121,42	1.444	14.216,84	7.170,48
Altra forma di conduzione . . . . .	5	3,93	1,61	80	157,14	84,76	85	161,07	86,37
<b>LUCCA</b> . . . . .	<b>2.492</b>	<b>31.027,58</b>	<b>22.927,43</b>	<b>16.243</b>	<b>92.437,78</b>	<b>55.017,32</b>	<b>18.735</b>	<b>123.465,36</b>	<b>77.944,75</b>
Condizione diretta del coltivatore. . . . .	1.978	8.396,11	7.098,51	12.599	53.952,75	36.079,50	14.577	62.348,86	43.178,01
Condizione con salariati e/o compartec. . . . .	455	22.208,76	15.477,38	790	18.854,62	8.037,49	1.245	41.063,38	23.514,87
Condizione a colonia parziaria appoderata . . . . .	39	324,69	265,15	2.656	18.918,50	10.431,46	2.695	19.243,19	10.696,61
Altra forma di conduzione . . . . .	20	98,02	86,39	198	711,91	468,87	218	809,93	555,26
<b>PISTOIA</b> . . . . .	<b>4.471</b>	<b>19.741,56</b>	<b>15.988,95</b>	<b>6.461</b>	<b>42.556,75</b>	<b>27.101,32</b>	<b>10.932</b>	<b>62.298,31</b>	<b>43.088,27</b>
Condizione diretta del coltivatore. . . . .	3.571	8.409,63	6.517,19	4.789	21.561,89	13.477,97	8.360	29.971,52	19.995,16
Condizione con salariati e/o compartec. . . . .	887	11.254,63	9.420,20	457	13.183,26	10.113,09	1.344	24.437,89	19.533,29
Condizione a colonia parziaria appoderata . . . . .	12	76,30	49,06	1.188	7.779,07	3.497,03	1.200	7.855,37	3.546,09
Altra forma di conduzione . . . . .	1	1,00	0,50	27	32,53	43,23	28	33,53	13,73

## Segue Tav. 18 — Aziende con boschi, per provincia

Superficie in ettari

## Segue A — PER FORMA DI CONDUZIONE

PROVINCIE E REGIONI FORME DI CONDUZIONE	AZIENDE CON SOLO BOSCHI			AZIENDE CON BOSCHI ED ALTRE COLTIVAZIONI			TOTALE		
	Aziende	Superficie		Aziende	Superficie		Aziende	Superficie	
		totale delle aziende	a boschi		totale delle aziende	a boschi		totale delle aziende	a boschi
<b>FIRENZE</b>	<b>2.891</b>	<b>90.224,92</b>	<b>77.126,12</b>	<b>5.970</b>	<b>127.603,89</b>	<b>70.538,68</b>	<b>8.861</b>	<b>217.828,81</b>	<b>147.664,80</b>
Conduzione diretta del coltivatore . . . .	543	4.532,72	2.924,25	2.646	27.117,65	12.843,24	3.189	31.650,37	15.767,49
Conduzione con salariati e/o compartec.	2.328	85.323,65	74.095,24	1.039	70.887,21	49.415,99	3.367	156.210,86	123.511,23
Conduzione a colonia parziaria appoderata	15	332,72	83,23	2.242	29.350,67	8.182,89	2.257	29.683,39	8.266,12
Altra forma di conduzione . . . . .	5	35,83	23,40	43	248,36	96,56	48	284,19	119,96
<b>LIVORNO</b>	<b>389</b>	<b>12.817,12</b>	<b>10.097,46</b>	<b>2.629</b>	<b>40.192,60</b>	<b>21.290,99</b>	<b>3.018</b>	<b>53.009,72</b>	<b>31.388,45</b>
Conduzione diretta del coltivatore . . . .	263	1.827,66	1.449,40	2.194	12.459,46	4.709,33	2.457	14.287,12	6.158,73
Conduzione con salariati e/o compartec.	125	10.975,46	8.645,06	201	25.138,20	15.903,77	326	36.113,66	24.548,83
Conduzione a colonia parziaria appoderata	1	14,00	3,00	220	2.419,35	585,31	221	2.433,35	588,31
Altra forma di conduzione . . . . .	—	—	—	14	175,59	92,58	14	175,59	92,58
<b>PISA</b>	<b>737</b>	<b>34.760,87</b>	<b>27.651,55</b>	<b>4.648</b>	<b>88.812,42</b>	<b>42.793,28</b>	<b>5.385</b>	<b>123.573,29</b>	<b>70.444,83</b>
Conduzione diretta del coltivatore . . . .	314	2.300,36	1.577,36	2.980	28.618,33	7.252,47	3.294	30.918,69	8.829,83
Conduzione con salariati e/o compartec.	420	32.447,25	26.071,47	548	49.683,49	33.005,90	968	82.130,74	59.077,37
Conduzione a colonia parziaria appoderata	3	13,26	2,72	1.013	10.180,81	2.479,84	1.016	10.194,07	2.482,56
Altra forma di conduzione . . . . .	—	—	—	107	329,79	55,07	107	329,79	55,07
<b>AREZZO</b>	<b>2.847</b>	<b>85.829,01</b>	<b>73.174,33</b>	<b>8.543</b>	<b>105.366,22</b>	<b>51.257,85</b>	<b>11.390</b>	<b>191.195,23</b>	<b>124.432,18</b>
Conduzione diretta del coltivatore . . . .	857	7.981,31	6.028,96	5.641	51.688,50	24.972,25	6.498	59.669,81	31.001,21
Conduzione con salariati e/o compartec.	1.984	77.835,09	67.136,71	546	26.068,95	17.931,66	2.530	103.904,04	85.068,37
Conduzione a colonia parziaria appoderata	3	7,19	5,04	2.341	27.564,40	8.331,69	2.344	27.571,59	8.336,73
Altra forma di conduzione . . . . .	3	5,42	3,62	15	44,37	22,25	18	49,79	25,87
<b>SIENA</b>	<b>1.960</b>	<b>75.224,19</b>	<b>69.827,64</b>	<b>4.037</b>	<b>104.263,63</b>	<b>56.801,61</b>	<b>5.997</b>	<b>179.487,82</b>	<b>126.629,25</b>
Conduzione diretta del coltivatore . . . .	496	2.253,89	1.686,51	2.871	32.648,31	11.939,90	3.367	34.902,20	13.626,41
Conduzione con salariati e/o compartec.	1.460	72.964,30	68.136,43	612	61.986,27	42.704,53	2.072	134.950,57	110.840,96
Conduzione a colonia parziaria appoderata	—	—	—	499	9.452,04	2.110,13	499	9.452,04	2.110,13
Altra forma di conduzione . . . . .	4	6,00	4,70	55	177,01	47,05	59	183,01	51,75
<b>GROSSETO</b>	<b>1.168</b>	<b>37.755,94</b>	<b>32.358,78</b>	<b>9.212</b>	<b>239.023,58</b>	<b>100.376,82</b>	<b>10.380</b>	<b>276.779,52</b>	<b>132.735,60</b>
Conduzione diretta del coltivatore . . . .	953	6.331,64	4.538,60	7.449	91.476,38	30.108,78	8.402	97.808,02	34.647,38
Conduzione con salariati e/o compartec.	184	31.250,56	27.744,34	458	104.197,64	55.926,24	642	135.448,20	83.670,58
Conduzione a colonia parziaria appoderata	1	10,50	8,00	1.062	41.676,00	13.395,31	1.063	41.686,50	13.403,31
Altra forma di conduzione . . . . .	30	163,24	67,84	243	1.673,56	946,49	273	1.836,80	1.014,33
<b>TOSCANA</b>	<b>19.046</b>	<b>412.945,87</b>	<b>348.279,83</b>	<b>68.886</b>	<b>901.648,26</b>	<b>458.000,92</b>	<b>87.932</b>	<b>1.314.594,13</b>	<b>806.280,75</b>
Conduzione diretta del coltivatore . . . .	10.322	47.800,56	35.540,59	50.347	362.058,61	165.316,14	60.669	409.859,17	200.856,73
Conduzione con salariati e/o compartec.	8.571	363.975,03	312.085,92	5.103	374.559,89	234.722,84	13.674	738.534,92	546.808,76
Conduzione a colonia parziaria appoderata	85	856,84	465,26	12.654	161.479,50	56.135,08	12.739	162.336,34	56.600,34
Altra forma di conduzione . . . . .	68	313,44	188,06	782	3.550,26	1.826,86	850	3.863,70	2.014,92
<b>PERUGIA</b>	<b>2.731</b>	<b>141.772,35</b>	<b>102.701,21</b>	<b>13.905</b>	<b>204.011,49</b>	<b>74.383,24</b>	<b>16.636</b>	<b>345.783,84</b>	<b>177.084,45</b>
Conduzione diretta del coltivatore . . . .	568	4.043,77	2.354,98	8.981	91.164,01	30.135,43	9.549	95.207,78	32.490,41
Conduzione con salariati e/o compartec.	2.156	137.637,08	100.320,53	722	38.805,23	24.194,37	2.878	176.442,31	124.514,90
Conduzione a colonia parziaria appoderata	4	23,10	9,90	4.179	73.941,53	20.018,10	4.183	73.964,63	20.028,00
Altra forma di conduzione . . . . .	3	68,40	15,80	23	100,72	35,34	26	169,12	51,14
<b>TERNI</b>	<b>1.021</b>	<b>53.287,56</b>	<b>49.023,08</b>	<b>5.592</b>	<b>71.982,75</b>	<b>28.452,22</b>	<b>6.613</b>	<b>125.250,31</b>	<b>77.475,30</b>
Conduzione diretta del coltivatore . . . .	411	1.921,69	1.382,89	3.812	23.782,06	8.638,06	4.223	25.703,75	10.020,95
Conduzione con salariati e/o compartec.	607	51.337,57	47.632,99	209	21.322,43	13.135,78	816	72.660,00	60.768,77
Conduzione a colonia parziaria appoderata	2	27,00	6,90	1.519	26.636,23	6.614,54	1.521	26.663,23	6.621,44
Altra forma di conduzione . . . . .	1	1,30	0,30	52	222,03	63,84	53	223,33	64,14
<b>UMBRIA</b>	<b>3.752</b>	<b>195.059,91</b>	<b>151.724,29</b>	<b>19.497</b>	<b>275.974,24</b>	<b>102.835,46</b>	<b>23.249</b>	<b>471.034,15</b>	<b>254.559,75</b>
Conduzione diretta del coltivatore . . . .	979	5.965,46	3.737,87	12.793	114.946,07	38.773,49	13.772	120.911,53	42.511,36
Conduzione con salariati e/o compartec.	2.763	188.974,65	147.953,52	931	60.127,66	37.330,15	3.694	249.102,31	185.283,67
Conduzione a colonia parziaria appoderata	6	50,10	16,80	5.698	100.577,76	26.632,64	5.704	100.627,86	26.649,44
Altra forma di conduzione . . . . .	4	69,70	16,10	75	322,75	99,18	79	392,45	115,28
<b>VITERBO</b>	<b>697</b>	<b>33.756,17</b>	<b>23.622,06</b>	<b>8.372</b>	<b>155.391,94</b>	<b>42.678,94</b>	<b>9.069</b>	<b>189.148,11</b>	<b>66.301,00</b>
Conduzione diretta del coltivatore . . . .	418	1.533,24	1.058,88	5.532	43.503,33	9.197,99	5.950	45.036,57	10.256,87
Conduzione con salariati e/o compartec.	269	32.148,27	22.537,49	944	75.287,10	25.116,89	1.213	107.435,37	47.654,38
Conduzione a colonia parziaria appoderata	—	—	—	1.421	32.963,57	7.549,88	1.421	32.963,57	7.549,88
Altra forma di conduzione . . . . .	10	74,66	25,69	475	3.637,94	814,18	485	3.712,60	839,87

## Segue Tav. 18 — Aziende con boschi, per provincia

Superficie in ettari

## Segue A — PER FORMA DI CONDUZIONE

PROVINCIE E REGIONI FORME DI CONDUZIONE	AZIENDE CON SOLO BOSCHI			AZIENDE CON BOSCHI ED ALTRE COLTIVAZIONI			TOTALE		
	Aziende	Superficie		Aziende	Superficie		Aziende	Superficie	
		totale delle aziende	a boschi		totale delle aziende	a boschi		totale delle aziende	a boschi
<b>RIETI . . . . .</b>	<b>1.488</b>	<b>89.825,45</b>	<b>54.878,80</b>	<b>11.926</b>	<b>94.730,96</b>	<b>30.142,69</b>	<b>13.409</b>	<b>184.556,41</b>	<b>85.019,49</b>
Conduzione diretta del coltivatore . . .	809	3.431,24	1.823,98	10.072	58.949,80	16.131,32	10.881	62.381,04	17.955,30
Conduzione con salariati e/o compartec.	670	86.367,94	53.047,42	1.140	25.870,12	11.389,95	1.810	112.238,06	64.437,37
Conduzione a colonia parziaria appoderata	1	20,00	4,00	580	8.809,68	2.219,54	581	8.829,68	2.223,54
Altra forma di conduzione . . . . .	3	6,27	1,40	134	1.101,36	401,88	137	1.107,63	403,28
<b>ROMA . . . . .</b>	<b>2.006</b>	<b>74.140,38</b>	<b>46.552,34</b>	<b>12.527</b>	<b>169.015,11</b>	<b>43.562,98</b>	<b>14.533</b>	<b>243.155,49</b>	<b>90.115,32</b>
Conduzione diretta del coltivatore . . .	1.384	4.900,30	2.801,86	10.869	50.353,58	10.611,24	12.253	55.253,88	13.413,10
Conduzione con salariati e/o compartec.	619	69.221,58	43.746,88	1.425	114.454,48	32.295,94	2.044	183.676,06	76.042,82
Conduzione a colonia parziaria appoderata	3	18,50	3,60	222	4.167,80	646,26	225	4.186,30	649,86
Altra forma di conduzione . . . . .	—	—	—	11	39,25	9,54	11	39,25	9,54
<b>LATINA . . . . .</b>	<b>269</b>	<b>32.309,88</b>	<b>14.544,04</b>	<b>2.554</b>	<b>44.129,34</b>	<b>16.566,96</b>	<b>2.823</b>	<b>76.489,22</b>	<b>31.111,00</b>
Conduzione diretta del coltivatore . . .	210	781,53	520,60	2.148	11.632,37	2.447,67	2.358	12.413,90	2.968,27
Conduzione con salariati e/o compartec.	55	31.457,25	13.985,37	322	31.172,21	13.745,30	377	62.629,46	27.730,67
Conduzione a colonia parziaria appoderata	1	25,00	16,00	26	572,86	82,64	27	597,86	98,64
Altra forma di conduzione . . . . .	3	46,10	22,07	58	751,90	291,35	61	798,00	313,42
<b>FROSINONE . . . . .</b>	<b>1.037</b>	<b>82.137,31</b>	<b>50.785,22</b>	<b>15.825</b>	<b>80.656,29</b>	<b>22.593,29</b>	<b>16.862</b>	<b>162.793,60</b>	<b>73.378,51</b>
Conduzione diretta del coltivatore . . .	753	2.025,61	1.240,55	14.092	47.388,28	10.614,28	14.845	49.413,89	11.854,83
Conduzione con salariati e/o compartec.	274	80.083,51	49.538,96	716	22.556,69	8.884,11	990	102.640,20	58.423,07
Conduzione a colonia parziaria appoderata	3	18,43	2,20	533	5.386,97	1.964,07	536	5.405,40	1.966,27
Altra forma di conduzione . . . . .	7	9,76	3,51	484	5.324,35	1.130,83	491	5.334,11	1.134,34
<b>LAZIO . . . . .</b>	<b>5.492</b>	<b>312.169,19</b>	<b>190.380,46</b>	<b>51.204</b>	<b>543.923,64</b>	<b>155.544,86</b>	<b>56.696</b>	<b>856.092,83</b>	<b>345.925,32</b>
Conduzione diretta del coltivatore . . .	3.574	12.671,92	7.445,87	42.713	211.827,36	49.002,50	46.287	224.499,28	56.448,37
Conduzione con salariati e/o compartec.	1.887	299.278,55	182.856,12	4.547	269.340,60	91.432,19	6.434	568.619,15	274.288,31
Conduzione a colonia parziaria appoderata	8	81,93	25,80	2.782	51.900,88	12.462,39	2.790	51.982,81	12.488,19
Altra forma di conduzione . . . . .	23	136,79	52,67	1.162	10.854,80	2.647,78	1.185	10.991,59	2.700,45
<b>CASERTA . . . . .</b>	<b>811</b>	<b>35.835,02</b>	<b>26.988,72</b>	<b>7.528</b>	<b>55.545,96</b>	<b>24.688,51</b>	<b>8.339</b>	<b>91.380,98</b>	<b>51.677,23</b>
Conduzione diretta del coltivatore . . .	549	2.534,32	2.226,25	6.591	27.023,66	8.069,78	7.140	29.557,98	10.296,03
Conduzione con salariati e/o compartec.	257	33.279,33	24.754,36	510	24.298,26	15.498,17	767	57.577,59	40.252,53
Conduzione a colonia parziaria appoderata	—	—	—	215	2.737,18	694,88	215	2.737,18	694,88
Altra forma di conduzione . . . . .	5	21,37	8,11	212	1.486,86	425,68	217	1.508,23	433,79
<b>BENEVENTO . . . . .</b>	<b>443</b>	<b>17.292,23</b>	<b>11.741,88</b>	<b>10.794</b>	<b>64.775,96</b>	<b>13.087,98</b>	<b>11.237</b>	<b>82.068,19</b>	<b>24.829,86</b>
Conduzione diretta del coltivatore . . .	295	629,99	1.197,94	9.726	51.218,46	7.556,05	10.021	51.848,45	8.753,99
Conduzione con salariati e/o compartec.	143	16.644,59	10.538,93	333	8.703,66	4.742,34	476	25.348,25	15.281,27
Conduzione a colonia parziaria appoderata	—	—	—	282	2.774,05	429,01	282	2.774,05	429,01
Altra forma di conduzione . . . . .	5	17,65	5,01	453	2.079,79	360,58	458	2.097,44	365,59
<b>NAPOLI . . . . .</b>	<b>461</b>	<b>7.354,22</b>	<b>6.680,48</b>	<b>4.220</b>	<b>12.899,78</b>	<b>6.184,85</b>	<b>4.681</b>	<b>20.254,00</b>	<b>12.815,33</b>
Conduzione diretta del coltivatore . . .	232	1.152,80	1.115,82	3.888	9.881,96	4.365,15	4.120	11.034,76	5.480,97
Conduzione con salariati e/o compartec.	229	6.201,42	5.564,66	320	2.873,47	1.755,57	549	9.074,89	7.320,23
Conduzione a colonia parziaria appoderata	—	—	—	—	—	—	—	—	—
Altra forma di conduzione . . . . .	—	—	—	12	144,35	14,13	12	144,35	14,13
<b>AVELLINO . . . . .</b>	<b>1.952</b>	<b>43.124,90</b>	<b>34.187,90</b>	<b>13.727</b>	<b>70.192,19</b>	<b>18.863,85</b>	<b>15.679</b>	<b>113.317,09</b>	<b>53.051,75</b>
Conduzione diretta del coltivatore . . .	978	2.363,04	1.854,61	11.399	45.188,77	10.563,67	12.377	47.551,81	12.418,28
Conduzione con salariati e/o compartec.	959	40.652,16	32.252,58	571	11.659,50	5.192,97	1.530	52.311,66	37.445,55
Conduzione a colonia parziaria appoderata	—	—	—	110	852,10	113,80	110	852,10	113,80
Altra forma di conduzione . . . . .	15	109,70	80,71	1.647	12.491,82	2.993,41	1.662	12.601,52	3.074,12
<b>SALERNO . . . . .</b>	<b>1.825</b>	<b>122.235,04</b>	<b>81.628,57</b>	<b>19.328</b>	<b>117.410,25</b>	<b>43.175,06</b>	<b>21.153</b>	<b>239.645,29</b>	<b>124.803,63</b>
Conduzione diretta del coltivatore . . .	887	5.441,08	4.272,88	16.370	71.229,08	23.223,30	17.257	76.670,16	27.496,18
Conduzione con salariati e/o compartec.	914	116.706,83	77.279,26	1.927	35.217,28	16.337,07	2.841	151.924,11	93.616,33
Conduzione a colonia parziaria appoderata	1	3,07	3,07	291	3.335,36	953,01	292	3.338,43	956,08
Altra forma di conduzione . . . . .	23	84,06	73,36	740	7.628,53	2.661,68	763	7.712,59	2.735,04
<b>CAMPANIA . . . . .</b>	<b>5.492</b>	<b>225.841,41</b>	<b>161.227,55</b>	<b>55.597</b>	<b>320.824,14</b>	<b>105.950,25</b>	<b>61.089</b>	<b>546.665,55</b>	<b>267.177,80</b>
Conduzione diretta del coltivatore . . .	2.941	12.121,23	10.667,50	47.974	204.541,93	53.777,95	50.915	216.663,16	64.445,45
Conduzione con salariati e/o compartec.	2.502	213.484,33	150.389,79	3.661	82.752,17	43.526,12	6.163	296.236,50	193.915,91
Conduzione a colonia parziaria appoderata	1	3,07	3,07	898	9.698,69	2.190,70	899	9.701,76	2.193,77
Altra forma di conduzione . . . . .	48	232,78	167,19	3.064	23.831,35	6.455,48	3.112	24.064,13	6.622,67



Segue Tav. 18 — Aziende con boschi, per provincia  
Superficie in ettari

Segue A — PER FORMA DI CONDUZIONE

PROVINCIE E REGIONI FORME DI CONDUZIONE	AZIENDE CON SOLO BOSCHI			AZIENDE CON BOSCHI ED ALTRE COLTIVAZIONI			TOTALE		
	Aziende	Superficie		Aziende	Superficie		Aziende	Superficie	
		totale delle aziende	a boschi		totale delle aziende	a boschi		totale delle aziende	a boschi
<b>L'AQUILA . . . . .</b>	<b>677</b>	<b>165.949,93</b>	<b>105.571,09</b>	<b>11.047</b>	<b>62.764,51</b>	<b>16.510,99</b>	<b>11.724</b>	<b>228.714,44</b>	<b>122.082,08</b>
Conduzione diretta del coltivatore . . . .	472	1.630,36	761,23	10.591	42.517,57	7.813,85	11.063	44.147,93	8.575,08
Conduzione con salariati e/o compartec.	203	164.316,83	104.808,09	340	18.567,35	8.319,98	543	182.884,18	113.128,07
Conduzione a colonia parziaria appoderata	—	—	—	50	564,03	107,73	50	564,03	107,73
Altra forma di conduzione . . . . .	2	2,74	1,77	66	1.115,56	269,43	68	1.118,30	271,20
<b>TERAMO . . . . .</b>	<b>303</b>	<b>36.339,94</b>	<b>15.603,98</b>	<b>5.768</b>	<b>44.800,47</b>	<b>10.213,09</b>	<b>6.066</b>	<b>81.140,41</b>	<b>25.817,07</b>
Conduzione diretta del coltivatore . . . .	234	1.459,79	592,86	4.275	26.863,27	6.030,35	4.509	28.323,06	6.623,21
Conduzione con salariati e/o compartec.	66	34.876,25	15.008,77	142	4.245,95	2.124,41	208	39.122,20	17.133,18
Conduzione a colonia parziaria appoderata	—	—	—	1.296	13.482,75	2.008,40	1.296	13.482,75	2.008,40
Altra forma di conduzione . . . . .	3	3,90	2,35	50	208,50	49,93	53	212,40	52,28
<b>PESCARA . . . . .</b>	<b>252</b>	<b>20.308,43</b>	<b>9.674,95</b>	<b>3.228</b>	<b>20.431,09</b>	<b>2.146,02</b>	<b>3.480</b>	<b>40.739,52</b>	<b>11.820,97</b>
Conduzione diretta del coltivatore . . . .	98	225,24	83,21	2.246	10.331,43	950,22	2.344	10.556,67	1.033,43
Conduzione con salariati e/o compartec.	153	20.082,33	9.591,34	197	1.739,16	349,30	350	21.821,49	9.940,64
Conduzione a colonia parziaria appoderata	—	—	—	743	8.223,35	820,11	743	8.223,35	820,11
Altra forma di conduzione . . . . .	1	0,86	0,40	42	137,15	26,39	43	138,01	26,79
<b>CHIETI . . . . .</b>	<b>771</b>	<b>23.582,46</b>	<b>18.377,56</b>	<b>16.421</b>	<b>74.593,73</b>	<b>9.122,95</b>	<b>17.192</b>	<b>98.176,19</b>	<b>27.500,51</b>
Conduzione diretta del coltivatore . . . .	585	1.611,99	537,82	14.483	61.476,65	7.470,09	15.068	63.088,64	8.007,91
Conduzione con salariati e/o compartec.	182	21.964,62	17.838,32	434	2.525,39	438,62	616	24.490,01	18.276,94
Conduzione a colonia parziaria appoderata	—	—	—	1.012	8.718,28	954,05	1.012	8.718,28	954,05
Altra forma di conduzione . . . . .	4	5,85	1,42	492	1.873,41	260,19	496	1.879,26	261,61
<b>CAMPOBASSO . . . . .</b>	<b>1.064</b>	<b>63.627,93</b>	<b>41.883,34</b>	<b>21.507</b>	<b>142.119,32</b>	<b>22.580,13</b>	<b>22.571</b>	<b>205.747,25</b>	<b>64.443,47</b>
Conduzione diretta del coltivatore . . . .	695	4.077,68	2.021,95	19.617	116.869,06	15.706,21	20.312	120.946,74	17.728,16
Conduzione con salariati e/o compartec.	362	59.526,18	39.858,08	698	13.044,93	4.882,93	1.060	72.571,11	44.741,01
Conduzione a colonia parziaria appoderata	—	—	—	637	9.159,82	1.417,92	637	9.159,82	1.417,92
Altra forma di conduzione . . . . .	7	24,07	3,31	555	3.045,51	553,07	562	3.069,58	556,38
<b>ABRUZZI E MOLISE . . . . .</b>	<b>3.067</b>	<b>309.808,69</b>	<b>191.110,92</b>	<b>57.966</b>	<b>344.709,12</b>	<b>60.553,18</b>	<b>61.033</b>	<b>654.517,81</b>	<b>251.664,10</b>
Conduzione diretta del coltivatore . . . .	2.084	9.005,06	3.997,07	51.212	258.057,98	37.970,72	53.296	267.063,04	41.967,79
Conduzione con salariati e/o compartec.	966	300.766,21	187.104,60	1.811	40.122,78	16.115,24	2.777	340.888,99	203.219,84
Conduzione a colonia parziaria appoderata	—	—	—	3.738	40.148,23	5.308,21	3.738	40.148,23	5.308,21
Altra forma di conduzione . . . . .	17	37,42	9,25	1.205	6.380,13	1.159,01	1.222	6.417,55	1.168,26
<b>FOGGIA . . . . .</b>	<b>405</b>	<b>40.038,37</b>	<b>20.405,68</b>	<b>3.445</b>	<b>75.260,54</b>	<b>23.556,38</b>	<b>3.850</b>	<b>115.298,91</b>	<b>43.982,06</b>
Conduzione diretta del coltivatore . . . .	329	2.280,50	1.271,82	3.005	36.572,62	6.765,06	3.334	38.853,12	8.036,88
Conduzione con salariati e/o compartec.	76	37.757,87	19.133,86	281	35.935,53	16.073,63	357	73.693,40	35.207,49
Conduzione a colonia parziaria appoderata	—	—	—	19	835,71	406,17	19	835,71	406,17
Altra forma di conduzione . . . . .	—	—	—	140	1.916,68	311,52	140	1.916,68	311,52
<b>BARI . . . . .</b>	<b>30</b>	<b>3.451,89</b>	<b>2.768,99</b>	<b>480</b>	<b>20.287,15</b>	<b>6.601,99</b>	<b>510</b>	<b>23.739,04</b>	<b>9.370,98</b>
Conduzione diretta del coltivatore . . . .	13	60,74	60,72	356	11.833,02	3.758,23	369	11.893,76	3.818,95
Conduzione con salariati e/o compartec.	17	3.391,15	2.708,27	56	5.193,97	2.047,46	73	8.585,12	4.755,73
Conduzione a colonia parziaria appoderata	—	—	—	9	463,66	184,71	9	463,66	184,71
Altra forma di conduzione . . . . .	—	—	—	59	2.796,50	611,59	59	2.796,50	611,59
<b>TARANTO . . . . .</b>	<b>50</b>	<b>3.095,94</b>	<b>1.669,54</b>	<b>949</b>	<b>44.584,14</b>	<b>16.824,54</b>	<b>999</b>	<b>47.660,08</b>	<b>18.494,08</b>
Conduzione diretta del coltivatore . . . .	31	355,36	231,67	740	19.826,70	7.588,83	771	20.182,06	7.820,50
Conduzione con salariati e/o compartec.	18	2.737,96	1.437,03	142	19.321,12	7.212,97	160	22.059,08	8.650,00
Conduzione a colonia parziaria appoderata	—	—	—	—	—	—	—	—	—
Altra forma di conduzione . . . . .	1	2,62	0,84	67	5.416,32	2.022,74	68	5.418,94	2.023,58
<b>BRINDISI . . . . .</b>	<b>12</b>	<b>189,38</b>	<b>186,79</b>	<b>290</b>	<b>9.471,40</b>	<b>2.314,05</b>	<b>302</b>	<b>9.660,78</b>	<b>2.500,84</b>
Conduzione diretta del coltivatore . . . .	5	4,41	4,00	180	3.121,57	1.446,12	185	3.125,98	1.450,12
Conduzione con salariati e/o compartec.	7	184,97	182,79	79	4.638,13	571,79	86	4.823,10	754,58
Conduzione a colonia parziaria appoderata	—	—	—	1	18,00	4,71	1	18,00	4,71
Altra forma di conduzione . . . . .	—	—	—	30	1.693,70	291,43	30	1.693,70	291,43
<b>LECCE . . . . .</b>	<b>57</b>	<b>2.025,20</b>	<b>872,23</b>	<b>319</b>	<b>11.322,31</b>	<b>1.622,11</b>	<b>376</b>	<b>13.347,51</b>	<b>2.494,34</b>
Conduzione diretta del coltivatore . . . .	8	73,51	58,29	80	612,10	114,39	88	685,61	172,68
Conduzione con salariati e/o compartec.	49	1.951,69	813,94	151	7.323,35	1.108,71	200	9.275,04	1.922,65
Conduzione a colonia parziaria appoderata	—	—	—	20	723,46	117,95	20	723,46	117,95
Altra forma di conduzione . . . . .	—	—	—	68	2.663,40	281,06	68	2.663,40	281,06



## Segue TAV. 18 — Aziende con boschi per provincia

Superficie in ettari

## Segue A — PER FORMA DI CONDUZIONE

PROVINCIE E REGIONI FORME DI CONDUZIONE	AZIENDE CON SOLO BOSCHI			AZIENDE CON BOSCHI ED ALTRE COLTIVAZIONI			T O T A L E		
	Aziende	Superficie		Aziende	Superficie		Aziende	Superficie	
		totale delle aziende	a boschi		totale delle aziende	a boschi		totale delle aziende	a boschi
<b>PUGLIA . . . . .</b>	<b>554</b>	<b>48.800,78</b>	<b>25.903,23</b>	<b>5.483</b>	<b>160.905,54</b>	<b>50.919,07</b>	<b>6.037</b>	<b>209.706,32</b>	<b>76.822,30</b>
Condizione diretta del coltivatore. . . .	386	2.774,52	1.626,50	4.361	71.966,01	19.672,63	4.747	74.740,53	21.299,13
Condizione con salariati e/o compartec.	167	46.023,64	24.275,89	709	72.412,10	27.014,56	876	118.435,74	51.290,45
Condizione a colonia parziaria appoderata	—	—	—	49	2.040,83	713,54	49	2.040,83	713,54
Altra forma di conduzione . . . . .	1	2,62	0,84	364	14.486,60	3.518,34	365	14.489,22	3.519,18
<b>POTENZA . . . . .</b>	<b>897</b>	<b>125.529,75</b>	<b>73.071,00</b>	<b>14.726</b>	<b>185.182,92</b>	<b>50.523,20</b>	<b>15.623</b>	<b>310.712,67</b>	<b>123.594,20</b>
Condizione diretta del coltivatore. . . .	671	6.708,50	4.399,74	12.876	123.651,78	27.505,44	13.547	130.360,28	31.905,18
Condizione con salariati e/o compartec.	215	118.582,74	68.551,49	779	36.274,11	15.251,63	994	154.856,85	83.803,12
Condizione a colonia parziaria appoderata	—	—	—	409	17.535,67	5.728,35	409	17.535,67	5.728,35
Altra forma di conduzione . . . . .	11	238,51	119,77	662	7.721,36	2.037,78	673	7.959,87	2.157,55
<b>MATERA . . . . .</b>	<b>93</b>	<b>32.070,18</b>	<b>22.418,06</b>	<b>1.285</b>	<b>63.166,18</b>	<b>15.238,62</b>	<b>1.358</b>	<b>95.236,34</b>	<b>37.656,68</b>
Condizione diretta del coltivatore. . . .	42	818,46	502,91	1.034	25.196,52	6.335,86	1.076	26.014,98	6.838,77
Condizione con salariati e/o compartec.	51	31.251,70	21.915,15	184	35.740,85	8.222,18	235	66.992,55	30.137,33
Condizione a colonia parziaria appoderata	—	—	—	15	962,61	327,64	15	962,61	327,64
Altra forma di conduzione . . . . .	—	—	—	32	1.266,20	352,94	32	1.266,20	352,94
<b>BASILICATA . . . . .</b>	<b>990</b>	<b>157.599,91</b>	<b>95.489,06</b>	<b>15.991</b>	<b>248.349,10</b>	<b>65.761,82</b>	<b>16.981</b>	<b>405.949,01</b>	<b>161.250,88</b>
Condizione diretta del coltivatore. . . .	713	7.526,96	4.902,65	13.910	148.848,30	33.841,30	14.623	156.375,26	38.743,95
Condizione con salariati e/o compartec.	266	149.834,44	90.466,64	963	72.014,96	23.473,81	1.229	221.849,40	113.940,45
Condizione a colonia parziaria appoderata	—	—	—	424	18.498,28	6.055,99	424	18.498,28	6.055,99
Altra forma di conduzione . . . . .	11	238,51	119,77	694	8.987,56	2.390,72	705	9.226,07	2.510,49
<b>COSENZA . . . . .</b>	<b>4.049</b>	<b>136.322,05</b>	<b>89.706,67</b>	<b>20.820</b>	<b>236.375,71</b>	<b>89.758,45</b>	<b>24.889</b>	<b>372.697,76</b>	<b>179.465,12</b>
Condizione diretta del coltivatore. . . .	3.203	12.392,60	9.015,41	16.462	101.968,82	31.980,73	19.665	114.361,42	40.996,14
Condizione con salariati e/o compartec.	741	123.362,27	80.173,62	1.754	90.207,98	43.142,79	2.495	213.570,25	123.316,41
Condizione a colonia parziaria appoderata	1	8,00	6,00	298	8.812,68	3.339,63	299	8.820,68	3.345,63
Altra forma di conduzione . . . . .	104	559,18	511,64	2.306	35.386,23	11.295,30	2.410	35.945,41	11.806,94
<b>CATANZARO . . . . .</b>	<b>2.998</b>	<b>65.717,38</b>	<b>47.488,70</b>	<b>20.211</b>	<b>162.035,55</b>	<b>58.160,76</b>	<b>23.209</b>	<b>227.752,98</b>	<b>105.649,46</b>
Condizione diretta del coltivatore. . . .	2.324	6.056,06	4.430,28	15.863	66.792,21	24.197,51	18.187	72.848,27	28.627,79
Condizione con salariati e/o compartec.	660	59.622,67	43.023,49	3.536	88.105,28	31.677,58	4.196	147.727,95	74.701,07
Condizione a colonia parziaria appoderata	—	—	—	85	1.631,00	538,12	85	1.631,00	538,12
Altra forma di conduzione . . . . .	14	38,65	34,93	727	5.507,06	1.747,55	741	5.545,71	1.782,48
<b>REGGIO DI CALABRIA . . . . .</b>	<b>1.319</b>	<b>49.766,51</b>	<b>35.009,19</b>	<b>7.948</b>	<b>100.148,88</b>	<b>39.145,15</b>	<b>9.267</b>	<b>149.915,39</b>	<b>74.154,34</b>
Condizione diretta del coltivatore. . . .	906	2.230,32	1.702,12	5.330	18.177,29	5.207,81	6.236	20.407,61	6.909,93
Condizione con salariati e/o compartec.	404	47.516,36	33.293,47	2.256	70.534,50	31.407,61	2.660	118.050,86	64.701,08
Condizione a colonia parziaria appoderata	—	—	—	—	—	—	—	—	—
Altra forma di conduzione . . . . .	9	19,83	13,60	362	11.437,09	2.529,73	371	11.456,92	2.543,33
<b>CALABRIA . . . . .</b>	<b>8.366</b>	<b>251.805,94</b>	<b>172.204,56</b>	<b>48.979</b>	<b>498.560,14</b>	<b>187.064,36</b>	<b>57.345</b>	<b>750.366,08</b>	<b>359.268,92</b>
Condizione diretta del coltivatore. . . .	6.433	20.678,98	15.147,81	37.655	186.938,32	61.386,05	44.088	207.617,30	76.533,86
Condizione con salariati e/o compartec.	1.805	230.501,30	156.490,58	7.546	248.847,76	106.227,98	9.351	479.349,06	262.718,56
Condizione a colonia parziaria appoderata	1	8,00	6,00	383	10.443,68	3.877,75	384	10.451,68	3.883,75
Altra forma di conduzione . . . . .	127	617,66	560,17	3.395	52.330,38	15.572,58	3.522	52.948,04	16.132,75
<b>TRAPANI . . . . .</b>	<b>327</b>	<b>3.264,00</b>	<b>3.240,02</b>	<b>1.779</b>	<b>9.187,27</b>	<b>2.222,15</b>	<b>2.106</b>	<b>12.451,27</b>	<b>5.462,17</b>
Condizione diretta del coltivatore. . . .	96	154,93	138,57	1.420	4.248,40	1.079,23	1.516	4.403,33	1.217,80
Condizione con salariati e/o compartec.	226	3.077,19	3.070,15	275	2.023,99	688,83	501	5.101,18	3.758,98
Condizione a colonia parziaria appoderata	—	—	—	—	—	—	—	—	—
Altra forma di conduzione . . . . .	5	31,88	31,30	84	2.914,88	454,09	89	2.946,76	485,39
<b>PALERMO . . . . .</b>	<b>900</b>	<b>12.497,51</b>	<b>7.200,11</b>	<b>4.412</b>	<b>65.244,81</b>	<b>24.618,66</b>	<b>5.312</b>	<b>77.742,32</b>	<b>31.818,77</b>
Condizione diretta del coltivatore. . . .	598	2.536,73	1.441,18	2.835	15.385,67	3.946,15	3.433	17.922,40	5.387,33
Condizione con salariati e/o compartec.	285	9.812,53	5.656,98	1.083	39.128,53	18.272,54	1.368	48.941,06	23.929,52
Condizione a colonia parziaria appoderata	—	—	—	3	73,32	1,58	3	73,32	1,58
Altra forma di conduzione . . . . .	17	148,25	101,95	491	10.657,29	2.398,39	508	10.805,54	2.500,34
<b>MESSINA . . . . .</b>	<b>755</b>	<b>29.259,66</b>	<b>14.363,17</b>	<b>12.120</b>	<b>103.580,04</b>	<b>30.370,09</b>	<b>12.875</b>	<b>132.839,70</b>	<b>44.733,26</b>
Condizione diretta del coltivatore. . . .	554	3.617,75	1.806,08	8.990	27.816,24	6.469,93	9.544	31.433,99	8.276,01
Condizione con salariati e/o compartec.	197	25.625,58	12.549,29	2.767	70.921,99	22.558,37	2.964	96.547,57	35.107,66
Condizione a colonia parziaria appoderata	—	—	—	100	1.234,16	336,98	100	1.234,16	336,98
Altra forma di conduzione . . . . .	4	16,33	7,80	263	3.607,65	1.004,81	267	3.623,98	1.012,61

## Segue Tav. 18 — Aziende con boschi, per provincia

Superficie in ettari

## Segue A — PER FORMA DI CONDUZIONE

PROVINCIE E REGIONI FORME DI CONDUZIONE	AZIENDE CON SOLO BOSCHI			AZIENDE CON BOSCHI ED ALTRE COLTIVAZIONI			TOTALE		
	Aziende	Superficie		Aziende	Superficie		Aziende	Superficie	
		totale delle aziende	a boschi		totale delle aziende	a boschi		totale delle aziende	a boschi
<b>AGRIGENTO . . . . .</b>	<b>37</b>	<b>3.224,80</b>	<b>3.081,86</b>	<b>140</b>	<b>6.841,39</b>	<b>2.057,14</b>	<b>177</b>	<b>10.066,19</b>	<b>5.139,00</b>
Condizione diretta del coltivatore. . . . .	19	53,64	34,44	75	674,29	161,86	94	727,93	196,30
Condizione con salariati e/o compartec.	16	3.168,21	3.046,47	13	4.620,15	1.648,11	29	7.788,36	4.694,58
Condizione a colonia parziaria appoderata	—	—	—	—	—	—	—	—	—
Altra forma di conduzione . . . . .	2	2,95	0,95	52	1.546,95	247,17	54	1.549,90	248,12
<b>CALTANISSETTA . . . . .</b>	<b>39</b>	<b>4.435,56</b>	<b>4.325,06</b>	<b>74</b>	<b>6.082,70</b>	<b>2.417,61</b>	<b>113</b>	<b>10.518,26</b>	<b>6.742,67</b>
Condizione diretta del coltivatore. . . . .	20	123,38	108,23	34	309,51	115,07	54	432,89	223,30
Condizione con salariati e/o compartec.	18	4.281,94	4.204,83	16	2.584,83	1.557,41	34	6.866,77	5.762,24
Condizione a colonia parziaria appoderata	—	—	—	—	—	—	—	—	—
Altra forma di conduzione . . . . .	1	30,24	12,00	24	3.188,36	745,13	25	3.218,60	757,13
<b>ENNA . . . . .</b>	<b>260</b>	<b>13.851,30</b>	<b>12.175,53</b>	<b>1.021</b>	<b>19.427,89</b>	<b>6.685,26</b>	<b>1.281</b>	<b>33.279,19</b>	<b>18.860,79</b>
Condizione diretta del coltivatore. . . . .	172	463,69	356,03	673	5.257,75	1.041,04	845	5.721,44	1.397,07
Condizione con salariati e/o compartec.	83	13.307,25	11.767,46	141	8.049,19	3.717,40	224	21.356,44	15.484,86
Condizione a colonia parziaria appoderata	1	3,80	1,00	20	304,74	294,74	21	308,54	295,74
Altra forma di conduzione . . . . .	4	76,56	51,04	187	5.816,21	1.632,08	191	5.892,77	1.683,12
<b>CATANIA . . . . .</b>	<b>1.027</b>	<b>12.398,43</b>	<b>7.559,86</b>	<b>4.065</b>	<b>42.278,49</b>	<b>13.945,41</b>	<b>5.092</b>	<b>54.676,92</b>	<b>21.505,27</b>
Condizione diretta del coltivatore. . . . .	711	1.291,29	917,19	2.298	6.968,53	2.092,99	3.009	8.259,82	3.010,18
Condizione con salariati e/o compartec.	311	11.099,59	6.636,26	1.494	30.470,69	10.901,78	1.805	41.570,28	17.538,04
Condizione a colonia parziaria appoderata	—	—	—	—	—	—	—	—	—
Altra forma di conduzione . . . . .	5	7,55	6,41	273	4.839,27	950,64	278	4.846,82	957,05
<b>RAGUSA . . . . .</b>	<b>26</b>	<b>1.119,47</b>	<b>1.101,71</b>	<b>148</b>	<b>5.444,31</b>	<b>794,58</b>	<b>174</b>	<b>6.583,78</b>	<b>1.896,29</b>
Condizione diretta del coltivatore. . . . .	16	59,59	50,08	100	758,25	253,30	116	817,84	303,38
Condizione con salariati e/o compartec.	10	1.059,88	1.051,63	43	4.509,23	472,63	53	5.569,11	1.524,26
Condizione a colonia parziaria appoderata	—	—	—	3	88,72	22,97	3	88,72	22,97
Altra forma di conduzione . . . . .	—	—	—	2	88,11	45,68	2	88,11	45,68
<b>SIRACUSA . . . . .</b>	<b>31</b>	<b>1.163,23</b>	<b>899,13</b>	<b>159</b>	<b>5.858,81</b>	<b>1.238,07</b>	<b>190</b>	<b>7.022,04</b>	<b>2.137,20</b>
Condizione diretta del coltivatore. . . . .	20	81,66	72,23	99	2.064,95	606,11	119	2.146,61	678,34
Condizione con salariati e/o compartec.	11	1.081,57	826,90	45	2.593,41	437,78	56	3.674,98	1.264,68
Condizione a colonia parziaria appoderata	—	—	—	—	—	—	—	—	—
Altra forma di conduzione . . . . .	—	—	—	15	1.200,45	194,18	15	1.200,45	194,18
<b>SICILIA . . . . .</b>	<b>3.402</b>	<b>81.213,96</b>	<b>53.946,45</b>	<b>23.918</b>	<b>263.945,71</b>	<b>84.348,97</b>	<b>27.320</b>	<b>345.159,67</b>	<b>138.295,42</b>
Condizione diretta del coltivatore. . . . .	2.206	8.382,66	4.924,03	16.524	63.483,59	15.765,68	18.730	71.866,25	20.689,71
Condizione con salariati e/o compartec.	1.157	72.513,74	48.809,97	5.877	164.902,01	60.254,85	7.034	237.415,75	109.064,82
Condizione a colonia parziaria appoderata	1	3,80	1,00	126	1.700,94	656,27	127	1.704,74	657,27
Altra forma di conduzione . . . . .	38	313,76	211,45	1.391	33.859,17	7.672,17	1.429	34.172,93	7.883,62
<b>SASSARI . . . . .</b>	<b>487</b>	<b>50.750,06</b>	<b>23.172,16</b>	<b>3.050</b>	<b>181.486,68</b>	<b>64.525,54</b>	<b>3.517</b>	<b>232.216,74</b>	<b>87.697,70</b>
Condizione diretta del coltivatore. . . . .	344	10.825,01	5.108,69	2.456	107.787,85	40.584,63	2.800	118.612,86	45.693,32
Condizione con salariati e/o compartec.	108	38.607,05	17.136,97	494	59.984,99	19.848,26	602	98.592,04	36.985,23
Condizione a colonia parziaria appoderata	—	—	—	7	926,18	231,02	7	926,18	231,02
Altra forma di conduzione . . . . .	15	1.318,00	926,50	93	12.767,66	3.861,63	108	14.085,66	4.788,13
<b>NUORO . . . . .</b>	<b>594</b>	<b>158.068,75</b>	<b>50.381,12</b>	<b>4.050</b>	<b>165.326,38</b>	<b>46.742,42</b>	<b>4.644</b>	<b>323.395,13</b>	<b>97.123,54</b>
Condizione diretta del coltivatore. . . . .	492	11.338,35	6.492,83	3.791	78.305,33	24.574,15	4.283	89.643,68	31.066,98
Condizione con salariati e/o compartec.	90	145.658,33	43.074,23	232	85.534,03	21.675,19	322	231.192,36	64.749,42
Condizione a colonia parziaria appoderata	—	—	—	3	230,10	44,00	3	230,10	44,00
Altra forma di conduzione . . . . .	12	1.072,07	814,06	24	1.256,92	449,08	36	2.328,99	1.263,14
<b>CAGLIARI . . . . .</b>	<b>256</b>	<b>72.170,05</b>	<b>31.565,87</b>	<b>2.800</b>	<b>142.996,27</b>	<b>43.222,67</b>	<b>3.056</b>	<b>215.166,32</b>	<b>74.788,54</b>
Condizione diretta del coltivatore. . . . .	142	6.239,89	3.585,77	2.382	47.484,65	13.263,36	2.524	53.724,54	16.849,13
Condizione con salariati e/o compartec.	108	65.762,78	27.912,60	399	92.443,02	28.852,74	507	158.205,80	56.765,34
Condizione a colonia parziaria appoderata	—	—	—	2	170,00	58,00	2	170,00	58,00
Altra forma di conduzione . . . . .	6	167,38	67,50	17	2.898,60	1.048,57	23	3.065,98	1.116,07
<b>SARDEGNA . . . . .</b>	<b>1.317</b>	<b>280.988,86</b>	<b>105.119,15</b>	<b>9.900</b>	<b>489.789,33</b>	<b>154.490,63</b>	<b>11.217</b>	<b>770.778,19</b>	<b>259.609,78</b>
Condizione diretta del coltivatore. . . . .	978	28.403,25	15.187,29	8.629	233.577,83	78.422,14	9.607	261.981,08	93.609,43
Condizione con salariati e/o compartec.	306	250.028,16	88.123,80	1.125	237.962,04	70.376,19	1.431	487.990,20	158.499,99
Condizione a colonia parziaria appoderata	—	—	—	12	1.326,28	333,02	12	1.326,28	333,02
Altra forma di conduzione . . . . .	33	2.557,45	1.808,06	134	16.923,18	5.359,28	167	19.480,63	7.167,34
<b>ITALIA . . . . .</b>	<b>185.951</b>	<b>4.479.365,09</b>	<b>2.876.270,39</b>	<b>941.920</b>	<b>7.918.237,85</b>	<b>2.782.867,67</b>	<b>1.127.871</b>	<b>12.397.602,94</b>	<b>5.659.138,06</b>
Condizione diretta del coltivatore. . . . .	138.458	564.780,90	317.791,04	802.074	4.596.796,30	1.536.231,75	940.532	5.161.577,20	1.854.022,79
Condizione con salariati e/o compartec.	46.567	3.905.421,72	2.552.956,10	47.604	2.122.512,39	922.361,13	94.171	6.027.934,11	3.475.317,23
Condizione a colonia parziaria appoderata	330	3.083,70	1.478,60	75.851	1.009.140,49	270.094,94	76.181	1.012.224,19	271.573,54
Altra forma di conduzione . . . . .	596	6.078,77	4.044,65	16.391	189.788,67	54.179,85	16.987	195.867,44	58.224,50

## Segue Tav. 18 — Aziende con boschi, per provincia

Superficie in ettari

## B - PER ZONA ALTIMETRICA E REGIONE AGRARIA

PROVINCIE E REGIONI ZONE ALTIMETRICHE E REGIONI AGRARIE	AZIENDE CON SOLO BOSCHI			AZIENDE CON BOSCHI ED ALTRE COLTIVAZIONI			T O T A L E		
	Aziende	Superficie		Aziende	Superficie		Aziende	Superficie	
		totale delle aziende	a boschi		totale delle aziende	a boschi		totale delle aziende	a boschi
<b>TORINO . . . . .</b>	<b>12.786</b>	<b>201.221,61</b>	<b>82.366,80</b>	<b>44.270</b>	<b>202.737,37</b>	<b>52.104,48</b>	<b>57.056</b>	<b>403.958,98</b>	<b>134.471,28</b>
Montagna . . . . .	8.254	184.867,28	71.686,93	13.578	65.543,03	18.408,08	21.830	250.410,31	90.095,01
Regione agraria 1 . . . . .	1.555	27.171,55	9.257,02	1.460	10.882,06	2.672,90	3.015	38.053,61	11.929,92
Regione agraria 2 . . . . .	811	11.283,56	1.578,56	1.562	8.130,07	1.413,65	2.373	19.413,63	2.992,21
Regione agraria 3 . . . . .	2.646	37.877,34	11.594,54	1.687	10.112,35	2.681,35	4.333	47.989,69	14.275,89
Regione agraria 4 . . . . .	2.068	31.668,31	15.582,17	5.011	15.767,92	5.609,23	7.079	47.436,23	21.191,40
Regione agraria 5 . . . . .	120	28.984,45	12.884,19	594	5.162,94	543,49	714	34.147,39	13.427,68
Regione agraria 6 . . . . .	745	33.908,81	17.256,36	2.402	10.973,91	4.297,99	3.147	44.882,72	21.554,35
Regione agraria 7 . . . . .	309	13.973,26	3.534,09	860	4.513,78	1.189,47	1.169	18.487,04	4.723,56
Collina . . . . .	3.363	14.125,63	8.989,88	23.041	88.420,20	24.653,52	26.404	102.545,83	33.643,40
Regione agraria 8 . . . . .	921	2.336,82	1.131,34	9.703	29.731,50	8.096,98	10.624	32.068,32	9.228,32
Regione agraria 9 . . . . .	876	4.540,41	2.328,79	3.798	12.893,61	2.867,37	4.674	17.434,02	5.196,16
Regione agraria 10 . . . . .	838	2.466,79	1.577,09	2.123	7.775,99	2.447,41	2.961	10.242,78	4.024,50
Regione agraria 11 . . . . .	376	3.784,11	3.230,70	3.253	16.966,91	5.842,83	3.629	20.751,02	9.073,53
Regione agraria 12 . . . . .	352	997,50	721,96	4.164	21.052,19	5.398,93	4.516	22.049,69	6.120,89
Pianura . . . . .	1.169	2.228,70	1.689,99	7.653	48.774,14	9.042,88	8.822	51.002,84	10.782,87
Regione agraria 13 . . . . .	206	275,78	237,78	2.692	10.352,60	1.583,46	2.898	10.628,38	1.821,24
Regione agraria 14 . . . . .	700	997,22	730,39	2.855	19.268,77	4.575,44	3.555	20.265,99	5.305,83
Regione agraria 15 . . . . .	101	402,77	250,96	840	6.094,84	1.171,35	941	6.497,61	1.422,31
Regione agraria 16 . . . . .	124	314,51	296,37	831	7.223,98	866,13	955	7.538,49	1.162,50
Regione agraria 17 . . . . .	38	238,42	174,49	435	5.833,95	846,50	473	6.072,37	1.020,99
<b>VERCELLI . . . . .</b>	<b>15.398</b>	<b>59.748,14</b>	<b>37.372,32</b>	<b>16.227</b>	<b>88.279,25</b>	<b>30.233,59</b>	<b>31.625</b>	<b>148.027,39</b>	<b>67.605,91</b>
Montagna . . . . .	9.974	48.032,21	29.726,61	4.185	30.493,76	12.343,48	14.159	78.525,97	42.070,09
Regione agraria 1 . . . . .	1.128	16.157,41	10.687,29	1.223	15.216,10	4.674,09	2.351	31.373,51	15.361,38
Regione agraria 2 . . . . .	4.751	18.611,85	12.957,39	2.413	13.350,53	7.255,16	7.164	31.962,38	20.212,55
Regione agraria 3 . . . . .	3.233	8.217,51	4.571,83	391	1.322,53	278,31	3.624	9.540,04	4.850,14
Regione agraria 4 . . . . .	862	5.045,44	1.510,10	158	604,60	135,92	1.020	5.650,04	1.646,02
Collina . . . . .	5.024	9.700,80	5.910,68	9.854	36.639,38	14.373,60	14.878	46.340,18	20.284,28
Regione agraria 5 . . . . .	4.502	8.230,95	4.825,68	6.525	23.112,37	10.388,26	11.027	31.343,32	15.213,94
Regione agraria 6 . . . . .	522	1.469,85	1.085,00	3.329	13.527,01	3.985,34	3.851	14.996,86	5.070,34
Pianura . . . . .	400	2.015,13	1.735,03	2.188	21.146,11	3.516,51	2.588	23.161,24	5.251,54
Regione agraria 7 . . . . .	207	422,00	265,47	885	6.145,75	1.104,94	1.092	6.567,75	1.370,41
Regione agraria 8 . . . . .	137	709,04	589,45	723	10.030,57	1.852,38	860	10.739,61	2.441,83
Regione agraria 9 . . . . .	48	845,91	843,01	473	3.325,77	355,96	521	4.171,68	1.198,97
Regione agraria 10 . . . . .	8	38,18	37,10	107	1.644,02	203,23	115	1.682,20	240,33
<b>NOVARA . . . . .</b>	<b>7.122</b>	<b>88.696,54</b>	<b>70.206,90</b>	<b>25.629</b>	<b>89.312,73</b>	<b>32.447,37</b>	<b>32.751</b>	<b>178.009,27</b>	<b>102.654,27</b>
Montagna . . . . .	4.777	83.689,14	65.918,48	10.454	40.817,53	17.982,66	15.231	124.506,67	83.899,14
Regione agraria 1 . . . . .	109	16.259,45	10.388,10	1.052	7.143,84	1.875,74	1.161	23.403,29	12.263,84
Regione agraria 2 . . . . .	122	12.177,47	8.556,63	1.001	5.933,76	3.251,93	1.123	18.111,23	11.808,56
Regione agraria 3 . . . . .	465	15.813,52	14.152,41	2.740	9.525,30	3.312,02	3.205	25.338,82	17.464,43
Regione agraria 4 . . . . .	60	10.436,81	10.393,37	820	2.260,09	600,02	880	12.696,90	10.993,39
Regione agraria 5 . . . . .	125	4.938,10	4.799,34	938	2.598,43	1.058,24	1.063	7.536,53	5.857,58
Regione agraria 6 . . . . .	2.067	10.289,08	6.862,85	1.874	7.204,82	3.898,56	3.941	17.493,90	10.761,41
Regione agraria 7 . . . . .	1.829	13.774,71	10.763,78	2.029	6.151,29	3.986,15	3.858	19.926,00	14.749,93
Collina . . . . .	1.851	3.111,15	2.551,64	11.890	30.150,76	11.208,62	13.741	33.281,91	18.755,26
Regione agraria 8 . . . . .	354	659,92	642,03	2.080	4.431,63	2.207,17	2.434	5.091,55	2.849,20
Regione agraria 9 . . . . .	666	1.273,05	1.038,13	2.365	4.493,15	1.964,81	3.031	5.766,20	3.002,94
Regione agraria 10 . . . . .	347	530,34	359,90	4.780	13.029,50	4.237,79	5.127	13.559,84	4.597,69
Regione agraria 11 . . . . .	484	647,84	511,58	2.665	8.196,48	2.793,85	3.149	8.844,32	3.305,43
Pianura . . . . .	494	1.896,25	1.738,78	3.285	18.344,44	3.261,09	3.779	20.240,69	4.999,87
Regione agraria 12 . . . . .	451	1.481,93	1.337,62	2.909	12.532,75	2.335,76	3.360	14.014,68	3.673,38
Regione agraria 13 . . . . .	43	414,32	401,16	376	5.811,69	925,33	419	6.226,01	1.326,49
<b>CUNEO . . . . .</b>	<b>7.072</b>	<b>95.865,00</b>	<b>71.018,69</b>	<b>43.708</b>	<b>264.188,96</b>	<b>82.267,10</b>	<b>50.780</b>	<b>360.053,96</b>	<b>153.285,79</b>
Montagna . . . . .	4.902	87.070,08	65.611,00	14.842	95.770,64	37.957,15	19.544	182.840,72	103.568,15
Regione agraria 1 . . . . .	924	12.594,04	9.687,73	2.984	17.264,39	4.676,78	3.908	29.858,43	14.364,51
Regione agraria 2 . . . . .	131	9.187,41	7.799,30	498	5.592,79	1.070,63	629	14.780,20	8.869,93
Regione agraria 3 . . . . .	424	5.033,64	3.278,50	1.875	14.214,56	4.803,77	2.299	19.248,20	8.082,27
Regione agraria 4 . . . . .	166	11.437,37	11.195,18	1.101	6.555,43	2.133,93	1.267	17.992,80	13.329,11
Regione agraria 5 . . . . .	282	14.147,48	8.719,04	679	5.791,76	1.669,89	961	19.939,24	10.388,93
Regione agraria 6 . . . . .	1.135	12.250,72	8.257,60	3.056	13.419,43	5.964,91	4.191	25.670,15	14.222,51
Regione agraria 7 . . . . .	1.453	15.933,99	11.706,94	2.492	15.448,30	7.639,35	3.945	31.382,29	19.346,29
Regione agraria 8 . . . . .	387	6.485,43	4.966,71	1.957	17.483,98	9.997,89	2.344	23.969,41	14.964,60



## Segue Tav. 18 — Aziende con boschi, per provincia

Superficie in ettari

## Segue B — PER ZONA ALTIMETRICA E REGIONE AGRARIA

PROVINCIE E REGIONI ZONE ALTIMETRICHE E REGIONI AGRARIE	AZIENDE CON SOLO BOSCHI			AZIENDE CON BOSCHI ED ALTRE COLTIVAZIONI			TOTALE		
	Aziende	Superficie		Aziende	Superficie		Aziende	Superficie	
		totale delle aziende	a boschi		totale delle aziende	a boschi		totale delle aziende	a boschi
<b>GENOVA</b> . . . . .	<b>4.258</b>	<b>29.630,23</b>	<b>17.852,36</b>	<b>21.693</b>	<b>122.878,15</b>	<b>62.773,42</b>	<b>25.951</b>	<b>152.508,38</b>	<b>80.625,78</b>
Montagna . . . . .	<b>3.154</b>	<b>26.656,92</b>	<b>15.781,39</b>	<b>14.014</b>	<b>100.659,73</b>	<b>51.837,66</b>	<b>17.168</b>	<b>127.316,65</b>	<b>67.619,05</b>
Regione agraria 1 . . . . .	120	2.405,42	1.571,20	638	9.663,68	5.823,65	758	12.069,10	7.394,85
Regione agraria 2 . . . . .	990	3.190,31	2.108,26	1.140	8.440,31	4.307,48	2.130	11.630,62	6.415,74
Regione agraria 3 . . . . .	334	2.236,05	1.335,01	897	8.556,28	4.329,86	1.231	10.792,33	5.664,87
Regione agraria 4 . . . . .	830	9.341,08	6.261,58	3.605	29.692,20	14.429,84	4.435	39.033,28	20.691,42
Regione agraria 5 . . . . .	248	5.207,84	2.170,68	3.150	21.265,35	13.535,07	3.398	26.473,19	15.705,75
Regione agraria 6 . . . . .	632	4.276,22	2.334,66	4.584	23.041,91	9.411,76	5.216	27.318,13	11.746,42
Collina . . . . .	<b>1.104</b>	<b>2.973,31</b>	<b>2.070,97</b>	<b>7.679</b>	<b>22.218,42</b>	<b>10.935,76</b>	<b>8.783</b>	<b>25.191,73</b>	<b>13.006,73</b>
Regione agraria 7 . . . . .	703	1.569,61	868,42	2.271	7.326,61	3.405,01	2.974	8.896,22	4.273,43
Regione agraria 8 . . . . .	401	1.403,70	1.202,55	5.408	14.891,81	7.530,75	5.809	16.295,51	8.733,30
<b>LA SPEZIA</b> . . . . .	<b>2.888</b>	<b>18.303,09</b>	<b>16.247,10</b>	<b>12.502</b>	<b>50.113,21</b>	<b>31.190,29</b>	<b>15.390</b>	<b>68.416,30</b>	<b>47.437,39</b>
Montagna (Regione agraria 1) . . . . .	<b>610</b>	<b>9.879,13</b>	<b>8.554,59</b>	<b>2.108</b>	<b>20.056,77</b>	<b>13.045,76</b>	<b>2.718</b>	<b>29.935,90</b>	<b>21.600,35</b>
Collina . . . . .	<b>2.278</b>	<b>8.423,96</b>	<b>7.692,51</b>	<b>10.394</b>	<b>30.056,44</b>	<b>18.144,53</b>	<b>12.672</b>	<b>38.480,40</b>	<b>25.837,04</b>
Regione agraria 2 . . . . .	1.153	3.985,26	3.475,28	3.302	14.788,50	9.574,63	4.455	18.773,76	13.049,91
Regione agraria 3 . . . . .	237	2.547,71	2.491,35	2.224	7.118,66	5.069,03	2.461	9.666,37	7.560,38
Regione agraria 4 . . . . .	888	1.890,99	1.725,88	4.868	8.149,28	3.500,87	5.756	10.040,27	5.226,75
<b>LIGURIA</b> . . . . .	<b>10.647</b>	<b>113.395,88</b>	<b>83.907,60</b>	<b>60.441</b>	<b>321.280,73</b>	<b>178.328,40</b>	<b>71.088</b>	<b>434.676,61</b>	<b>262.236,00</b>
Montagna . . . . .	6.291	89.571,92	64.905,12	30.135	213.173,75	120.616,49	36.426	302.745,67	185.521,61
Collina . . . . .	4.356	23.823,96	19.002,48	30.306	108.106,98	57.711,91	34.662	131.930,94	76.714,39
<b>VARESE</b> . . . . .	<b>11.229</b>	<b>24.519,15</b>	<b>19.854,84</b>	<b>20.579</b>	<b>49.982,63</b>	<b>21.937,69</b>	<b>31.808</b>	<b>74.501,78</b>	<b>41.792,53</b>
Montagna . . . . .	<b>4.226</b>	<b>13.919,96</b>	<b>11.531,75</b>	<b>4.854</b>	<b>14.245,89</b>	<b>8.452,13</b>	<b>9.080</b>	<b>28.165,85</b>	<b>19.983,88</b>
Regione agraria 1 . . . . .	345	3.452,24	2.489,99	933	2.723,27	1.459,04	1.278	6.175,51	3.949,83
Regione agraria 2 . . . . .	3.881	10.467,72	9.041,76	3.921	11.522,62	6.993,09	7.802	21.990,34	16.034,85
Collina . . . . .	<b>5.224</b>	<b>7.588,85</b>	<b>5.932,20</b>	<b>11.317</b>	<b>26.141,94</b>	<b>10.381,73</b>	<b>16.541</b>	<b>33.730,79</b>	<b>16.263,93</b>
Regione agraria 3 . . . . .	1.488	1.980,47	1.390,64	3.748	8.543,81	3.358,15	5.236	10.524,28	4.748,79
Regione agraria 4 . . . . .	2.117	3.270,28	2.645,83	4.350	9.845,19	3.756,43	6.467	13.115,47	6.402,26
Regione agraria 5 . . . . .	1.619	2.338,10	1.895,73	3.219	7.752,94	3.217,15	4.838	10.091,04	5.112,88
Pianura (Regione agraria 6) . . . . .	<b>1.779</b>	<b>3.010,34</b>	<b>2.390,89</b>	<b>4.408</b>	<b>9.594,80</b>	<b>3.153,88</b>	<b>6.187</b>	<b>12.605,14</b>	<b>5.544,72</b>
<b>COMO</b> . . . . .	<b>9.928</b>	<b>62.233,38</b>	<b>32.030,26</b>	<b>24.799</b>	<b>68.311,24</b>	<b>25.342,29</b>	<b>34.727</b>	<b>130.544,62</b>	<b>57.372,55</b>
Montagna . . . . .	<b>7.212</b>	<b>57.365,24</b>	<b>28.539,58</b>	<b>9.945</b>	<b>32.229,62</b>	<b>14.608,35</b>	<b>17.157</b>	<b>89.594,86</b>	<b>43.147,93</b>
Regione agraria 1 . . . . .	277	7.749,89	1.244,16	2.004	5.545,97	2.235,67	2.281	13.295,86	3.479,83
Regione agraria 2 . . . . .	223	6.456,84	1.648,08	770	2.427,56	718,49	993	8.884,40	2.366,57
Regione agraria 3 . . . . .	541	5.708,95	2.295,89	681	1.483,48	601,51	1.222	7.192,43	2.897,40
Regione agraria 4 . . . . .	1.277	7.993,43	5.235,48	1.506	4.580,38	2.146,14	2.783	12.573,81	7.381,62
Regione agraria 5 . . . . .	2.136	9.344,92	5.909,02	2.833	10.084,59	4.600,29	4.969	19.429,51	10.509,31
Regione agraria 6 . . . . .	937	6.642,87	4.904,60	1.503	5.142,55	2.934,23	2.440	11.785,42	7.838,83
Regione agraria 7 . . . . .	1.176	10.582,47	5.266,81	39	369,02	83,38	1.215	10.951,49	5.350,19
Regione agraria 8 . . . . .	645	2.885,87	2.035,54	609	2.596,07	1.288,64	1.254	5.481,94	3.324,18
Collina . . . . .	<b>2.098</b>	<b>4.091,63</b>	<b>2.850,68</b>	<b>12.648</b>	<b>30.984,61</b>	<b>9.381,99</b>	<b>14.746</b>	<b>35.076,24</b>	<b>12.232,67</b>
Regione agraria 9 . . . . .	1.259	1.924,51	1.326,65	4.117	10.194,22	3.549,15	5.376	12.118,73	4.875,80
Regione agraria 10 . . . . .	369	1.099,47	751,94	2.795	7.576,71	2.052,05	3.164	8.676,18	2.803,99
Regione agraria 11 . . . . .	273	598,00	441,77	1.357	3.852,32	1.638,35	1.630	4.450,32	2.080,12
Regione agraria 12 . . . . .	197	469,65	330,32	4.379	9.361,36	2.142,44	4.576	9.831,01	2.472,76
Pianura (Regione agraria 13) . . . . .	<b>618</b>	<b>776,51</b>	<b>640,00</b>	<b>2.206</b>	<b>5.097,01</b>	<b>1.351,95</b>	<b>2.824</b>	<b>5.873,52</b>	<b>1.901,95</b>
<b>SONDRIO (Montagna)</b> . . . . .	<b>2.287</b>	<b>132.220,01</b>	<b>52.426,08</b>	<b>16.444</b>	<b>70.435,96</b>	<b>29.438,39</b>	<b>18.731</b>	<b>202.655,97</b>	<b>81.864,47</b>
Regione agraria 1 . . . . .	85	42.710,83	11.842,40	980	9.205,77	3.074,33	1.065	51.916,60	14.916,73
Regione agraria 2 . . . . .	814	29.158,09	8.532,04	2.052	8.346,79	3.889,29	2.866	37.504,88	12.421,33
Regione agraria 3 . . . . .	173	10.767,49	4.897,64	857	1.187,53	343,78	1.030	11.955,02	5.241,42
Regione agraria 4 . . . . .	254	15.840,08	6.947,90	5.152	25.985,39	11.929,29	5.406	41.825,47	18.877,19
Regione agraria 5 . . . . .	142	10.292,88	5.267,67	3.924	10.814,38	4.254,21	4.066	21.107,26	9.521,88
Regione agraria 6 . . . . .	819	23.450,64	14.938,43	3.479	14.896,10	5.947,49	4.298	38.346,74	20.885,92
<b>MILANO</b> . . . . .	<b>1.244</b>	<b>2.761,06</b>	<b>1.992,55</b>	<b>11.344</b>	<b>43.183,66</b>	<b>7.347,93</b>	<b>12.588</b>	<b>45.944,72</b>	<b>9.340,48</b>
Collina (Regione agraria 1) . . . . .	<b>117</b>	<b>133,55</b>	<b>88,32</b>	<b>1.863</b>	<b>3.476,57</b>	<b>555,07</b>	<b>1.980</b>	<b>3.610,12</b>	<b>643,39</b>

## Segue Tav. 18 — Aziende con boschi, per provincia

Superficie in ettari

## Segue B — PER ZONA ALTIMETRICA E REGIONE AGRARIA

PROVINCIE E REGIONI ZONE ALTIMETRICHE E REGIONI AGRARIE	AZIENDE CON SOLO BOSCHI			AZIENDE CON BOSCHI ED ALTRE COLTIVAZIONI			TOTALE		
	Aziende	Superficie		Aziende	Superficie		Aziende	Superficie	
		totale delle aziende	a boschi		totale delle aziende	a boschi		totale delle aziende	a boschi
<i>segue</i> MILANO									
Pianura . . . . .	1.127	2.627,51	1.904,23	9.481	39.707,09	6.792,86	10.608	42.334,60	8.697,09
Regione agraria 2 . . . . .	570	517,08	434,46	2.364	6.327,14	1.114,80	2.934	6.844,22	1.549,26
Regione agraria 3 . . . . .	208	783,12	398,05	1.175	2.377,72	452,25	1.383	3.160,84	850,30
Regione agraria 4 . . . . .	63	89,70	38,78	3.176	6.681,98	736,45	3.239	6.771,68	775,23
Regione agraria 5 . . . . .	206	726,21	594,34	2.096	8.920,63	1.196,56	2.302	9.646,84	1.790,90
Regione agraria 6 . . . . .	13	27,58	2,36	198	1.305,39	99,66	211	1.332,97	102,02
Regione agraria 7 . . . . .	8	14,20	11,48	129	1.500,77	144,11	137	1.514,97	155,59
Regione agraria 8 . . . . .	18	247,33	232,78	73	3.499,39	1.549,82	91	3.746,72	1.782,60
Regione agraria 9 . . . . .	9	166,17	145,26	90	4.599,71	697,05	99	4.765,88	842,31
Regione agraria 10 . . . . .	30	30,81	22,13	102	2.330,18	501,72	132	2.360,99	523,85
Regione agraria 11 . . . . .	2	25,31	24,59	78	2.164,18	300,44	80	2.189,49	325,03
BERGAMO . . . . .	9.671	105.387,49	58.516,83	10.982	48.656,21	17.952,07	20.653	154.043,70	76.468,90
Montagna . . . . .	8.635	101.331,99	56.028,93	4.313	22.958,45	9.624,10	12.948	124.290,44	65.653,03
Regione agraria 1 . . . . .	949	17.902,22	12.339,82	476	2.129,45	1.160,38	1.425	20.031,67	13.500,20
Regione agraria 2 . . . . .	590	19.664,32	10.245,58	346	2.861,70	1.226,65	936	22.526,02	11.472,23
Regione agraria 3 . . . . .	4.363	29.557,80	15.664,51	922	4.320,46	2.037,67	5.285	33.878,26	17.702,18
Regione agraria 4 . . . . .	1.861	25.347,50	12.004,56	1.226	7.636,46	2.922,36	3.087	32.983,96	14.926,92
Regione agraria 5 . . . . .	872	8.860,15	5.774,46	1.343	6.010,38	2.277,04	2.215	14.870,53	8.051,50
Collina . . . . .	935	3.777,22	2.309,55	4.762	17.175,50	6.998,62	5.697	20.952,72	9.308,17
Regione agraria 6 . . . . .	485	1.659,97	894,90	2.664	8.869,80	3.656,78	3.149	10.529,77	4.551,68
Regione agraria 7 . . . . .	450	2.117,25	1.414,65	2.098	8.305,70	3.341,84	2.548	10.422,95	4.756,49
Pianura . . . . .	101	278,28	178,35	1.907	8.522,26	1.329,35	2.008	8.800,54	1.507,70
Regione agraria 8 . . . . .	44	118,56	87,71	1.060	3.622,94	615,61	1.104	3.741,50	703,32
Regione agraria 9 . . . . .	49	116,75	53,87	611	3.203,89	467,68	660	3.320,64	521,55
Regione agraria 10 . . . . .	8	42,97	36,77	236	1.695,43	246,06	244	1.738,40	282,83
BRESCIA . . . . .	5.764	143.029,76	86.551,78	11.295	75.835,65	31.624,53	17.059	218.865,41	118.176,31
Montagna . . . . .	5.241	138.417,51	82.132,37	7.030	45.930,13	21.690,90	12.271	184.347,64	103.823,27
Regione agraria 1 . . . . .	200	34.184,23	16.286,24	1.995	12.814,59	3.204,32	2.195	46.998,82	19.490,56
Regione agraria 2 . . . . .	821	32.394,94	15.362,93	2.289	8.236,77	3.449,47	3.110	40.631,71	18.812,40
Regione agraria 3 . . . . .	422	6.105,86	5.001,99	355	2.159,31	848,30	777	8.265,17	5.850,29
Regione agraria 4 . . . . .	917	10.340,01	5.603,65	109	976,70	546,03	1.026	11.316,71	6.149,68
Regione agraria 5 . . . . .	992	22.251,26	12.864,38	345	2.769,01	1.110,35	1.337	25.020,27	13.974,73
Regione agraria 6 . . . . .	280	12.563,32	10.857,02	993	10.193,39	6.585,83	1.273	22.756,71	17.442,85
Regione agraria 7 . . . . .	885	11.648,84	9.116,35	406	3.520,23	2.720,24	1.291	15.169,07	11.836,59
Regione agraria 8 . . . . .	724	8.929,05	7.039,81	538	5.260,13	3.226,36	1.262	14.189,18	10.266,17
Collina . . . . .	503	4.477,59	4.304,90	3.564	22.680,64	8.997,20	4.067	27.158,23	13.302,10
Regione agraria 9 . . . . .	62	566,02	542,27	943	5.565,97	1.777,98	1.005	6.131,99	2.320,25
Regione agraria 10 . . . . .	418	3.701,66	3.600,39	1.489	9.560,29	5.162,92	1.907	13.261,95	8.763,31
Regione agraria 11 . . . . .	23	209,91	162,24	1.132	7.554,38	2.056,30	1.155	7.764,29	2.218,54
Pianura . . . . .	20	134,66	114,51	701	7.224,88	936,43	721	7.359,54	1.050,94
Regione agraria 12 . . . . .	13	101,58	85,18	438	3.560,48	643,06	451	3.662,06	728,24
Regione agraria 13 . . . . .	1	25,38	25,38	86	2.148,50	144,04	87	2.173,88	169,42
Regione agraria 14 . . . . .	6	7,70	3,95	177	1.515,90	149,33	183	1.523,60	153,28
PAVIA . . . . .	362	3.728,76	2.846,95	7.130	71.174,55	17.475,38	7.492	74.903,31	20.322,33
Montagna (Regione agraria 1) . . . . .	186	2.038,26	1.472,23	3.078	23.859,09	8.832,06	3.264	25.897,35	10.304,29
Collina . . . . .	52	178,68	134,69	2.855	21.714,00	4.711,84	2.907	21.892,68	4.846,53
Regione agraria 2 . . . . .	19	59,32	45,34	1.182	7.356,52	1.455,86	1.201	7.415,84	1.501,20
Regione agraria 3 . . . . .	33	119,36	89,35	1.673	14.357,48	3.255,98	1.706	14.476,84	3.345,33
Pianura . . . . .	124	1.511,82	1.240,03	1.197	25.601,46	3.931,48	1.321	27.113,28	5.171,51
Regione agraria 4 . . . . .	5	22,53	16,98	33	2.157,60	164,41	38	2.180,13	181,39
Regione agraria 5 . . . . .	66	1.339,05	1.134,23	530	10.992,85	1.847,43	596	12.331,90	2.981,66
Regione agraria 6 . . . . .	16	23,05	12,55	52	1.945,42	666,14	68	1.968,47	678,69
Regione agraria 7 . . . . .	—	—	—	37	1.144,37	89,70	37	1.144,37	89,70
Regione agraria 8 . . . . .	9	5,74	4,10	97	2.167,60	308,63	106	2.173,34	312,73
Regione agraria 9 . . . . .	—	—	—	9	848,60	52,88	9	848,60	52,88
Regione agraria 10 . . . . .	20	99,74	52,10	200	4.047,87	443,24	220	4.147,61	495,34
Regione agraria 11 . . . . .	8	21,71	20,07	239	2.297,15	359,05	247	2.318,86	379,12
CREMONA (Pianura) . . . . .	40	288,53	217,63	653	16.345,42	1.031,05	693	16.633,95	1.248,68
Regione agraria 1 . . . . .	3	15,89	1,95	47	851,37	75,80	50	867,26	77,75
Regione agraria 2 . . . . .	10	39,87	18,35	156	3.323,52	213,81	166	3.363,39	232,16
Regione agraria 3 . . . . .	6	8,50	8,25	72	2.421,79	179,90	78	2.430,29	188,15
Regione agraria 4 . . . . .	2	6,19	5,71	81	2.760,93	147,83	83	2.767,12	153,54
Regione agraria 5 . . . . .	2	90,41	82,41	108	3.817,01	139,70	110	3.907,42	222,11
Regione agraria 6 . . . . .	4	26,28	2,85	64	1.365,44	80,27	68	1.391,72	83,12
Regione agraria 7 . . . . .	13	101,39	98,11	125	1.805,36	193,74	138	1.906,75	291,85



Segue Tav. 18 - Aziende con boschi, per provincia

Superficie in ettari

Segue B - PER ZONA ALTIMETRICA E REGIONE AGRARIA

Table with columns: PROVINCE E REGIONI, AZIENDE CON SOLO BOSCHI (Aziende, Superficie totale delle aziende, a boschi), AZIENDE CON BOSCHI ED ALTRE COLTIVAZIONI (Aziende, Superficie totale delle aziende, a boschi), TOTALE (Aziende, Superficie totale delle aziende, a boschi). Rows list provinces and their agricultural regions (e.g., Mantova, Lombardia, Trentino-Alto Adige, etc.)

## Segue Tav. 18 — Aziende con boschi, per provincia

Superficie in ettari

## Segue B — PER ZONA ALTIMETRICA E REGIONE AGRARIA

PROVINCIE E REGIONI ZONE ALTIMETRICHE E REGIONI AGRARIE	AZIENDE CON SOLO BOSCHI			AZIENDE CON BOSCHI ED ALTRE COLTIVAZIONI			TOTALE		
	Aziende	Superficie		Aziende	Superficie		Aziende	Superficie	
		totale delle aziende	a boschi		totale delle aziende	a boschi		totale delle aziende	a boschi
<b>BELLUNO (Montagna)</b> . . . . .	<b>4.065</b>	<b>117.633,03</b>	<b>79.974,71</b>	<b>19.436</b>	<b>105.186,28</b>	<b>41.477,03</b>	<b>23.501</b>	<b>222.819,31</b>	<b>121.451,74</b>
Regione agraria 1 . . . . .	262	18.005,07	10.109,98	930	4.123,20	1.003,96	1.192	22.128,27	11.113,94
Regione agraria 2 . . . . .	841	36.038,50	26.446,39	1.736	9.535,89	4.466,50	2.577	45.574,39	30.912,89
Regione agraria 3 . . . . .	340	20.655,47	16.115,41	2.842	9.027,80	2.816,86	3.182	29.683,27	18.932,27
Regione agraria 4 . . . . .	427	15.593,33	10.546,26	1.173	11.603,56	6.639,70	1.600	27.196,89	17.185,96
Regione agraria 5 . . . . .	1.241	12.755,21	8.641,81	6.354	33.557,77	14.565,56	7.595	46.312,98	23.207,37
Regione agraria 6 . . . . .	954	14.585,45	8.114,86	6.401	37.338,06	11.984,45	7.355	51.923,51	20.099,31
<b>TREVISO</b> . . . . .	<b>2.390</b>	<b>10.057,21</b>	<b>5.755,58</b>	<b>11.773</b>	<b>61.573,65</b>	<b>20.151,84</b>	<b>14.163</b>	<b>71.630,86</b>	<b>25.907,42</b>
Collina . . . . .	<b>2.126</b>	<b>9.438,18</b>	<b>5.273,49</b>	<b>10.044</b>	<b>53.144,23</b>	<b>18.801,20</b>	<b>12.170</b>	<b>62.582,41</b>	<b>24.074,69</b>
Regione agraria 1 . . . . .	1.127	5.806,28	3.235,59	6.328	37.252,69	14.682,69	7.455	43.058,97	17.918,28
Regione agraria 2 . . . . .	999	3.631,90	2.037,90	3.716	15.891,54	4.118,51	4.715	19.523,44	6.156,41
Pianura . . . . .	<b>264</b>	<b>619,03</b>	<b>482,09</b>	<b>1.729</b>	<b>8.429,42</b>	<b>1.350,64</b>	<b>1.993</b>	<b>9.048,45</b>	<b>1.832,73</b>
Regione agraria 3 . . . . .	3	300,53	290,69	47	504,98	54,87	50	805,51	345,56
Regione agraria 4 . . . . .	74	108,66	55,74	754	2.974,21	489,47	828	3.082,87	545,21
Regione agraria 5 . . . . .	178	183,62	113,94	712	2.836,25	622,65	890	3.019,87	736,59
Regione agraria 6 . . . . .	8	23,22	20,72	158	1.463,12	119,50	166	1.486,34	140,22
Regione agraria 7 . . . . .	1	3,00	1,00	58	650,86	64,15	59	653,86	65,15
<b>VENEZIA (Pianura)</b> . . . . .	<b>16</b>	<b>325,89</b>	<b>129,82</b>	<b>740</b>	<b>16.286,57</b>	<b>705,42</b>	<b>756</b>	<b>16.612,46</b>	<b>835,24</b>
Regione agraria 1 . . . . .	6	299,17	109,13	151	4.099,10	165,44	157	4.398,27	274,57
Regione agraria 2 . . . . .	5	7,20	4,17	209	2.920,51	123,86	214	2.927,71	128,03
Regione agraria 3 . . . . .	—	—	—	257	6.524,40	239,56	257	6.524,40	239,56
Regione agraria 4 . . . . .	1	1,10	0,40	39	105,93	14,01	40	107,03	14,41
Regione agraria 5 . . . . .	4	18,42	16,12	75	1.942,74	157,55	79	1.961,16	173,67
Regione agraria 6 . . . . .	—	—	—	9	693,89	5,00	9	693,89	5,00
<b>PADOVA</b> . . . . .	<b>89</b>	<b>481,23</b>	<b>404,11</b>	<b>2.558</b>	<b>16.693,32</b>	<b>4.141,67</b>	<b>2.647</b>	<b>17.174,55</b>	<b>4.545,78</b>
Collina (Regione agraria 1) . . . . .	<b>66</b>	<b>420,63</b>	<b>367,06</b>	<b>1.848</b>	<b>9.296,33</b>	<b>3.604,85</b>	<b>1.914</b>	<b>9.716,96</b>	<b>3.971,91</b>
Pianura . . . . .	<b>23</b>	<b>60,60</b>	<b>37,05</b>	<b>710</b>	<b>7.396,99</b>	<b>536,82</b>	<b>733</b>	<b>7.457,59</b>	<b>573,87</b>
Regione agraria 2 . . . . .	10	11,24	5,51	58	297,38	15,77	68	308,62	21,28
Regione agraria 3 . . . . .	3	2,61	0,43	151	587,84	67,90	154	590,45	68,33
Regione agraria 4 . . . . .	3	25,12	23,42	286	2.497,90	153,06	289	2.523,02	176,48
Regione agraria 5 . . . . .	3	18,79	5,75	96	1.463,53	109,39	99	1.482,32	115,14
Regione agraria 6 . . . . .	3	2,54	1,84	60	1.833,86	160,23	63	1.836,40	162,07
Regione agraria 7 . . . . .	1	0,30	0,10	59	716,48	30,47	60	716,78	30,57
<b>ROVIGO (Pianura)</b> . . . . .	<b>15</b>	<b>272,84</b>	<b>43,79</b>	<b>266</b>	<b>8.038,01</b>	<b>623,30</b>	<b>281</b>	<b>8.310,85</b>	<b>667,09</b>
Regione agraria 1 . . . . .	—	—	—	126	1.131,43	49,42	126	1.131,43	49,42
Regione agraria 2 . . . . .	4	3,75	3,00	58	2.105,76	34,49	62	2.109,51	37,49
Regione agraria 3 . . . . .	11	269,09	40,79	82	4.800,82	539,39	93	5.069,91	580,18
<b>VENETO</b> . . . . .	<b>12.926</b>	<b>201.735,70</b>	<b>128.674,74</b>	<b>61.778</b>	<b>353.781,62</b>	<b>122.161,78</b>	<b>74.704</b>	<b>555.517,32</b>	<b>250.836,52</b>
Montagna . . . . .	8.773	185.192,56	119.081,40	30.449	165.998,66	70.098,76	39.222	351.191,22	189.180,16
Collina . . . . .	3.729	14.693,14	8.484,78	25.926	131.032,28	44.913,34	29.655	145.725,42	53.398,12
Pianura . . . . .	424	1.850,00	1.108,56	5.403	56.750,68	7.149,68	5.827	58.600,68	8.258,24
<b>UDINE</b> . . . . .	<b>4.731</b>	<b>143.527,21</b>	<b>84.411,10</b>	<b>30.657</b>	<b>216.819,87</b>	<b>67.461,36</b>	<b>35.388</b>	<b>360.347,08</b>	<b>151.872,46</b>
Montagna . . . . .	<b>2.924</b>	<b>131.259,14</b>	<b>76.456,66</b>	<b>13.169</b>	<b>119.951,96</b>	<b>48.813,29</b>	<b>16.093</b>	<b>251.211,10</b>	<b>125.269,95</b>
Regione agraria 1 . . . . .	736	30.269,12	18.538,17	3.557	26.525,92	11.664,09	4.293	56.795,04	30.202,26
Regione agraria 2 . . . . .	337	23.395,81	15.323,46	2.118	10.758,68	2.547,51	2.455	34.154,49	17.870,97
Regione agraria 3 . . . . .	333	29.563,52	15.915,66	1.791	18.676,77	9.412,15	2.124	48.240,29	25.327,81
Regione agraria 4 . . . . .	65	3.999,95	1.685,01	271	27.842,28	13.248,35	336	31.842,23	14.933,36
Regione agraria 5 . . . . .	1.206	40.760,78	22.929,74	2.975	16.337,78	5.925,72	4.181	57.098,56	28.855,46
Regione agraria 6 . . . . .	247	3.269,96	2.064,62	2.457	19.810,53	6.015,47	2.704	23.080,49	8.080,09
Collina . . . . .	<b>1.533</b>	<b>10.791,92</b>	<b>6.909,67</b>	<b>10.809</b>	<b>49.398,28</b>	<b>13.219,23</b>	<b>12.342</b>	<b>60.190,20</b>	<b>20.128,90</b>
Regione agraria 7 . . . . .	760	5.933,20	3.642,89	3.543	16.256,86	3.065,00	4.303	22.190,06	6.707,89
Regione agraria 8 . . . . .	77	148,75	50,22	2.077	8.995,32	1.195,95	2.154	9.144,07	1.246,17
Regione agraria 9 . . . . .	696	4.709,97	3.216,56	5.189	24.146,10	8.958,28	5.885	28.856,07	12.174,84
Pianura . . . . .	<b>274</b>	<b>1.476,15</b>	<b>1.044,77</b>	<b>6.679</b>	<b>47.469,63</b>	<b>5.428,84</b>	<b>6.953</b>	<b>48.945,78</b>	<b>6.473,61</b>
Regione agraria 10 . . . . .	43	76,51	24,68	1.392	8.361,97	809,03	1.435	8.438,48	833,71
Regione agraria 11 . . . . .	31	97,37	10,40	1.199	8.135,95	573,84	1.230	8.233,32	584,24
Regione agraria 12 . . . . .	35	51,94	43,75	1.013	5.974,09	404,82	1.048	6.026,03	448,57
Regione agraria 13 . . . . .	94	401,54	286,90	1.773	13.278,84	2.326,02	1.867	13.680,38	2.612,92
Regione agraria 14 . . . . .	51	139,34	92,53	860	6.057,14	529,69	911	6.196,48	622,22
Regione agraria 15 . . . . .	20	709,45	586,51	442	5.661,64	785,44	462	6.371,09	1.371,95



## Segue Tav. 18 — Aziende con boschi, per provincia

Superficie in ettari

## Segue B — PER ZONA ALTIMETRICA E REGIONE AGRARIA

PROVINCIE E REGIONI ZONE ALTIMETRICHE E REGIONI AGRARIE	AZIENDE CON SOLO BOSCHI			AZIENDE CON BOSCHI ED ALTRE COLTIVAZIONI			T O T A L E		
	Aziende	Superficie		Aziende	Superficie		Aziende	Superficie	
		totale delle aziende	a boschi		totale delle aziende	a boschi		totale delle aziende	a boschi
GORIZIA . . . . .	316	1.250,24	652,64	2.345	16.723,23	2.919,51	2.661	17.973,47	3.572,15
Collina (Regione agraria 1) . . . . .	164	330,50	244,74	808	3.304,01	978,45	972	3.634,51	1.221,19
Pianura . . . . .	152	919,74	407,90	1.537	13.419,22	1.943,06	1.689	14.338,96	2.350,96
Regione agraria 2 . . . . .	141	775,31	305,69	1.370	9.008,39	1.449,11	1.511	9.783,70	1.754,80
Regione agraria 3 . . . . .	11	144,43	102,21	167	4.410,83	493,95	178	4.555,26	596,16
TRIESTE (Collina - Regione agraria 1) . . . . .	191	3.243,93	2.743,68	1.440	8.374,68	2.417,71	1.631	11.618,61	5.161,39
FRIULI-VENEZIA GIULIA . . . . .	5.238	148.021,38	87.807,42	34.442	241.917,78	72.798,58	39.680	389.939,16	160.606,00
Montagna . . . . .	2.924	131.259,14	76.456,66	13.169	119.951,96	48.813,29	16.093	251.211,10	125.269,95
Collina . . . . .	1.888	14.366,35	9.898,09	13.057	61.076,97	16.613,39	14.945	75.443,32	26.511,48
Pianura . . . . .	426	2.395,89	1.452,67	8.216	60.888,85	7.371,90	8.642	63.284,74	8.824,57
PIACENZA . . . . .	703	17.531,93	8.382,73	12.020	128.323,97	39.319,30	12.723	145.855,90	47.702,03
Montagna . . . . .	549	16.424,78	7.593,72	6.231	65.307,29	26.285,17	6.780	81.732,07	33.878,89
Regione agraria 1 . . . . .	142	7.821,87	2.763,82	2.819	30.428,92	11.269,49	2.961	38.250,79	14.033,31
Regione agraria 2 . . . . .	407	8.602,91	4.829,90	3.412	34.878,37	15.015,68	3.819	43.481,28	19.845,58
Collina . . . . .	130	884,31	627,97	5.423	53.064,52	12.114,38	5.553	53.948,83	12.742,35
Regione agraria 3 . . . . .	26	372,95	283,95	1.696	20.489,66	4.003,92	1.722	20.862,61	4.287,87
Regione agraria 4 . . . . .	104	511,36	344,02	3.727	32.574,86	8.110,46	3.831	33.086,22	8.454,48
Pianura . . . . .	24	222,84	161,04	366	9.952,16	919,75	390	10.175,00	1.080,79
Regione agraria 5 . . . . .	10	85,51	81,45	123	5.176,11	414,46	133	5.261,62	495,91
Regione agraria 6 . . . . .	14	137,33	79,59	243	4.776,05	505,29	257	4.913,38	584,88
PARMA . . . . .	1.922	30.956,50	20.316,41	15.479	181.250,44	67.462,07	17.401	212.206,94	87.778,48
Montagna . . . . .	1.393	27.856,01	18.536,81	8.555	106.605,96	48.432,13	9.948	134.461,97	66.968,94
Regione agraria 1 . . . . .	806	21.277,28	15.229,95	5.654	68.106,02	32.070,71	6.460	89.383,30	47.300,66
Regione agraria 2 . . . . .	587	6.578,73	3.306,86	2.901	38.499,94	16.361,42	3.488	45.078,67	19.668,28
Collina . . . . .	515	3.012,86	1.708,07	6.491	69.658,59	18.638,65	7.006	72.671,45	20.346,72
Regione agraria 3 . . . . .	180	1.007,18	489,92	2.622	29.088,36	7.552,80	2.802	30.095,54	8.042,72
Regione agraria 4 . . . . .	335	2.005,68	1.218,15	3.869	40.570,23	11.085,85	4.204	42.575,91	12.304,00
Pianura . . . . .	14	87,63	71,53	433	4.985,89	391,29	447	5.078,52	462,82
Regione agraria 5 . . . . .	5	59,76	59,76	95	1.181,15	110,02	100	1.240,91	169,78
Regione agraria 6 . . . . .	9	27,87	11,77	338	3.804,74	281,27	347	3.832,61	293,04
REGGIO NELL'EMILIA . . . . .	1.296	20.096,42	10.029,49	8.774	78.080,80	25.716,21	10.070	98.177,22	35.745,70
Montagna . . . . .	964	17.691,92	8.912,84	5.530	47.080,04	18.203,81	6.494	64.771,96	27.116,65
Regione agraria 1 . . . . .	251	1.235,48	767,45	3.091	25.088,29	8.991,66	3.342	26.323,77	9.759,11
Regione agraria 2 . . . . .	713	16.456,44	8.145,39	2.439	21.991,75	9.212,15	3.152	38.448,19	17.357,54
Collina (Regione agraria 3) . . . . .	320	2.340,52	1.074,53	3.122	29.722,14	7.380,18	3.442	32.062,66	8.454,71
Pianura . . . . .	12	63,98	42,12	122	1.278,62	132,22	134	1.342,60	174,34
Regione agraria 4 . . . . .	3	43,68	40,08	49	739,05	109,26	52	782,73	149,34
Regione agraria 5 . . . . .	9	20,30	2,04	73	539,57	22,96	82	559,87	25,00
MODENA . . . . .	1.807	17.809,49	9.426,26	10.449	87.340,16	26.663,33	12.256	105.149,65	36.089,59
Montagna . . . . .	1.541	16.308,18	8.953,48	7.977	65.804,66	22.169,30	9.518	82.112,84	31.122,78
Regione agraria 1 . . . . .	499	2.764,03	1.241,66	2.440	19.328,84	5.947,55	2.939	22.092,87	7.189,21
Regione agraria 2 . . . . .	1.042	13.544,15	7.711,82	5.537	46.475,82	16.221,75	6.579	60.019,97	23.933,57
Collina (Regione agraria 3) . . . . .	234	1.470,16	448,96	2.401	21.043,87	4.459,62	2.635	22.514,03	4.908,58
Pianura . . . . .	32	31,15	23,82	71	491,63	34,41	103	522,78	58,23
Regione agraria 4 . . . . .	1	0,21	0,14	8	49,26	7,53	9	49,47	7,67
Regione agraria 5 . . . . .	—	—	—	16	130,98	7,11	16	130,98	7,11
Regione agraria 6 . . . . .	31	30,94	23,68	47	311,39	19,77	78	342,33	43,45
BOLOGNA . . . . .	2.875	19.918,76	12.052,52	10.374	127.666,20	43.777,70	13.249	147.584,96	55.830,22
Montagna . . . . .	2.486	14.309,36	9.527,38	5.275	55.297,98	24.143,83	7.761	69.607,34	33.671,21
Regione agraria 1 . . . . .	411	3.428,44	1.803,50	2.183	23.739,92	10.480,67	2.594	27.168,36	12.284,17
Regione agraria 2 . . . . .	2.075	10.880,92	7.723,88	3.092	31.558,06	13.663,16	5.167	42.438,98	21.387,04
Collina . . . . .	385	5.582,49	2.504,06	4.940	70.638,53	19.482,88	5.325	76.221,02	21.986,94
Regione agraria 3 . . . . .	14	189,97	53,53	603	7.289,48	1.220,42	617	7.479,45	1.273,95
Regione agraria 4 . . . . .	228	2.708,45	1.314,45	2.912	38.926,37	12.219,42	3.140	41.634,82	13.533,87
Regione agraria 5 . . . . .	143	2.684,07	1.136,08	1.425	24.422,68	6.043,04	1.568	27.106,75	7.179,12
Pianura . . . . .	4	26,91	21,08	159	1.729,69	150,99	163	1.756,60	172,07
Regione agraria 6 . . . . .	1	15,27	15,27	28	305,93	33,65	29	321,20	48,92
Regione agraria 7 . . . . .	1	5,83	4,00	7	55,09	8,72	8	60,92	12,72
Regione agraria 8 . . . . .	2	5,81	1,81	124	1.368,67	108,62	126	1.374,48	110,43

## Segue Tav. 18 — Aziende con boschi, per provincia

Superficie in ettari

## Segue B — PER ZONA ALTIMETRICA E REGIONE AGRARIA

PROVINCIE E REGIONI ZONE ALTIMETRICHE E REGIONI AGRARIE	AZIENDE CON SOLO BOSCHI			AZIENDE CON BOSCHI ED ALTRE COLTIVAZIONI			TOTALE		
	Aziende	Superficie		Aziende	Superficie		Aziende	Superficie	
		totale delle aziende	a boschi		totale delle aziende	a boschi		totale delle aziende	a boschi
FERRARA (Pianura) . . . . .	6	91,72	88,57	34	3.837,77	1.313,58	40	3.929,49	1.402,15
Regione agraria 1 . . . . .	3	24,00	21,50	10	174,27	69,10	13	198,27	90,60
Regione agraria 2 . . . . .	2	67,51	66,97	5	278,05	18,38	7	345,56	85,35
Regione agraria 3 . . . . .	1	0,21	0,10	19	3.385,45	1.226,10	20	3.385,66	1.226,20
RAVENNA . . . . .	170	5.962,61	3.465,46	1.180	26.291,11	6.329,32	1.350	32.253,72	9.794,78
Collina (Regione agraria 1) . . . . .	161	3.147,81	1.254,05	940	16.139,37	4.689,61	1.101	19.287,18	5.943,66
Pianura . . . . .	9	2.814,80	2.211,41	240	10.151,74	1.639,71	249	12.966,54	3.851,12
Regione agraria 2 . . . . .	—	—	—	6	69,47	1,81	6	69,47	1,81
Regione agraria 3 . . . . .	6	2.812,11	2.210,86	25	7.642,18	1.415,62	31	10.454,29	3.626,48
Regione agraria 4 . . . . .	3	2,69	0,55	209	2.440,09	222,28	212	2.442,78	222,83
FORLÌ . . . . .	1.192	26.192,56	13.205,89	6.700	105.961,64	29.139,86	7.892	132.154,20	42.345,75
Montagna (Regione agraria 1) . . . . .	583	16.184,80	10.384,95	1.560	42.322,64	15.426,47	2.143	58.507,44	25.791,42
Collina . . . . .	592	9.807,10	2.785,27	4.505	58.175,00	12.451,99	5.097	67.982,10	15.237,26
Regione agraria 2 . . . . .	375	6.782,76	2.075,55	2.209	33.868,28	7.560,09	2.584	40.651,04	9.635,64
Regione agraria 3 . . . . .	212	3.012,38	705,53	1.830	21.728,52	4.683,43	2.042	24.740,90	5.388,96
Regione agraria 4 . . . . .	5	11,96	4,19	466	2.578,20	208,47	471	2.590,16	212,66
Pianura . . . . .	17	200,68	55,67	635	5.484,00	1.281,40	652	5.664,66	1.317,07
Regione agraria 5 . . . . .	17	200,66	55,67	604	5.253,76	1.241,07	621	5.454,42	1.296,74
Regione agraria 6 . . . . .	—	—	—	31	210,24	20,33	31	210,24	20,33
EMILIA-ROMAGNA . . . . .	9.971	138.559,99	76.967,33	65.010	738.752,09	239.721,37	74.981	877.312,08	316.688,70
Montagna . . . . .	7.516	108.775,05	63.889,18	35.128	382.418,57	154.660,71	42.644	491.193,62	218.549,89
Collina . . . . .	2.337	26.245,25	10.402,91	27.822	318.442,02	79.217,31	30.159	344.687,27	89.620,22
Pianura . . . . .	118	3.539,69	2.675,24	2.060	37.891,50	5.843,35	2.178	41.431,19	8.518,59
PESARO E URBINO . . . . .	856	25.335,90	14.439,65	12.344	156.811,91	42.646,10	13.200	182.147,81	57.085,75
Montagna . . . . .	419	16.937,35	11.286,90	3.925	60.958,14	23.164,06	4.344	77.895,49	34.430,96
Regione agraria 1 . . . . .	117	1.936,03	1.203,79	1.030	12.184,09	2.532,73	1.147	14.120,12	3.736,52
Regione agraria 2 . . . . .	121	6.404,26	3.733,85	1.200	26.738,19	12.492,99	1.321	33.142,45	16.226,84
Regione agraria 3 . . . . .	181	8.597,06	6.329,26	1.695	22.035,86	8.138,34	1.876	30.632,92	14.467,60
Collina . . . . .	437	8.398,55	3.172,75	8.419	95.853,77	19.482,04	8.856	104.252,32	22.654,79
Regione agraria 4 . . . . .	131	1.436,27	492,74	1.947	21.235,71	3.763,07	2.078	22.671,98	4.255,81
Regione agraria 5 . . . . .	230	4.887,05	1.525,58	3.275	42.852,06	9.616,39	3.505	47.739,11	11.141,97
Regione agraria 6 . . . . .	64	1.961,27	1.117,18	1.963	21.249,06	5.090,74	2.027	23.210,33	6.207,92
Regione agraria 7 . . . . .	12	113,96	37,25	812	6.660,56	733,69	824	6.774,52	770,94
Regione agraria 8 . . . . .	—	—	—	422	3.856,38	278,15	422	3.856,38	278,15
ANCONA . . . . .	480	14.965,83	11.292,11	4.794	38.315,72	10.969,31	5.274	53.281,55	22.261,42
Montagna . . . . .	449	14.475,92	10.827,66	4.032	32.229,18	10.032,26	4.481	46.705,10	20.859,92
Regione agraria 1 . . . . .	74	1.061,09	828,92	844	7.324,98	1.961,41	918	8.386,07	2.790,33
Regione agraria 2 . . . . .	375	13.414,83	9.998,74	3.188	24.904,20	8.070,85	3.563	38.319,03	18.069,59
Collina . . . . .	31	489,91	464,45	762	6.086,54	937,05	793	6.576,45	1.401,50
Regione agraria 3 . . . . .	1	3,80	0,90	520	3.459,23	421,84	521	3.463,03	422,74
Regione agraria 4 . . . . .	1	7,50	7,50	30	323,81	22,43	31	331,31	29,93
Regione agraria 5 . . . . .	—	—	—	33	332,62	23,49	33	332,62	23,49
Regione agraria 6 . . . . .	29	478,61	456,05	179	1.970,88	469,29	208	2.449,49	925,34
MACERATA . . . . .	1.034	51.597,34	27.448,55	8.905	97.404,56	22.135,55	9.939	149.001,90	49.584,10
Montagna . . . . .	724	39.759,83	18.784,49	2.988	38.116,41	11.958,59	3.710	77.876,24	30.743,08
Regione agraria 1 . . . . .	269	14.158,42	8.011,75	1.331	22.789,61	8.972,65	1.600	36.948,03	16.984,40
Regione agraria 2 . . . . .	455	25.601,41	10.772,74	1.655	15.326,80	2.985,94	2.110	40.928,21	13.758,68
Collina . . . . .	310	11.837,51	8.664,06	5.919	59.288,15	10.176,96	6.229	71.125,66	18.841,02
Regione agraria 3 . . . . .	98	4.116,54	2.590,86	856	12.347,06	3.586,27	954	16.463,60	6.177,13
Regione agraria 4 . . . . .	171	7.193,83	5.627,09	1.748	19.627,19	4.170,49	1.919	26.821,02	9.797,58
Regione agraria 5 . . . . .	39	521,74	440,71	2.417	19.462,54	1.988,29	2.456	19.984,28	2.429,00
Regione agraria 6 . . . . .	2	5,40	5,40	898	7.851,36	431,91	900	7.856,76	437,31
ASCOLI PICENO . . . . .	638	20.031,09	7.131,20	9.085	74.698,34	15.211,50	9.723	94.729,43	22.342,70
Montagna (Regione agraria 1) . . . . .	493	18.079,68	5.823,14	3.072	29.635,04	8.342,06	3.565	47.714,72	14.165,20
Collina . . . . .	145	1.951,41	1.308,06	6.013	45.063,30	6.869,44	6.158	47.014,71	8.177,50
Regione agraria 2 . . . . .	38	340,12	142,11	1.621	12.766,29	1.618,21	1.659	13.106,41	1.760,32
Regione agraria 3 . . . . .	88	1.529,73	1.112,61	2.065	15.700,01	3.359,59	2.153	17.229,74	4.472,20
Regione agraria 4 . . . . .	7	16,30	12,50	1.154	7.974,05	652,83	1.161	7.990,35	665,33
Regione agraria 5 . . . . .	12	65,26	40,84	1.173	8.622,95	1.238,81	1.185	8.688,21	1.279,65
MARCHE . . . . .	3.008	111.930,16	60.311,51	35.128	367.230,53	90.962,46	38.136	479.160,69	151.273,97
Montagna . . . . .	2.085	89.252,78	46.702,19	14.015	160.938,77	53.496,97	16.100	250.191,55	100.199,16
Collina . . . . .	923	22.677,38	13.609,32	21.113	206.291,76	37.465,49	22.036	228.969,14	51.074,81

## Segue Tav. 18 — Aziende con boschi, per provincia

Superficie in ettari

## Segue B — PER ZONA ALTIMETRICA E REGIONE AGRARIA

PROVINCIE E REGIONI ZONE ALTIMETRICHE E REGIONI AGRARIE	AZIENDE CON SOLO BOSCHI			AZIENDE CON BOSCHI ED ALTRE COLTIVAZIONI			T O T A L E		
	Aziende	Superficie		Aziende	Superficie		Aziende	Superficie	
		totale delle aziende	a boschi		totale delle aziende	a boschi		totale delle aziende	a boschi
MASSA-CARRARA . . . . .	2.091	25.564,68	19.129,57	11.143	61.391,39	32.823,05	13.234	86.956,07	51.952,62
Montagna . . . . .	1.906	22.897,95	17.207,64	8.491	49.166,31	28.259,86	10.397	72.064,28	43.467,50
Regione agraria 1 . . . . .	1.052	12.737,16	9.530,24	4.108	28.179,50	15.897,21	5.160	40.916,66	25.427,45
Regione agraria 2 . . . . .	275	8.370,96	6.368,13	2.559	16.285,75	8.830,49	2.834	24.656,71	15.198,62
Regione agraria 3 . . . . .	579	1.789,83	1.309,27	1.824	4.701,06	1.532,16	2.403	6.490,89	2.841,43
Collina (Regione agraria 4) . . . . .	185	2.686,73	1.921,93	2.652	12.225,08	6.568,19	2.837	14.891,81	8.485,12
LUCCA . . . . .	2.492	31.027,58	22.927,43	16.243	92.437,78	55.017,32	18.735	123.465,36	77.944,75
Montagna . . . . .	2.085	26.728,75	19.031,91	10.275	68.310,89	41.179,47	12.360	95.039,64	60.211,38
Regione agraria 1 . . . . .	163	6.283,29	3.249,50	1.079	5.821,25	3.301,68	1.242	12.104,54	6.551,18
Regione agraria 2 . . . . .	513	4.190,91	3.270,61	3.032	19.561,72	12.975,70	3.545	23.752,63	16.246,31
Regione agraria 3 . . . . .	604	6.733,80	5.223,42	2.295	24.401,71	11.317,29	2.899	31.135,51	16.540,71
Regione agraria 4 . . . . .	611	5.970,25	4.733,09	2.885	14.965,55	10.999,81	3.496	20.935,80	15.732,90
Regione agraria 5 . . . . .	194	3.550,50	2.555,29	984	3.560,66	2.584,99	1.178	7.111,16	5.140,28
Pianura . . . . .	407	4.298,83	3.895,52	5.968	24.128,89	13.837,85	6.375	28.425,72	17.733,37
Regione agraria 6 . . . . .	162	2.115,32	1.716,97	2.617	7.449,87	3.529,70	2.779	9.565,19	5.246,67
Regione agraria 7 . . . . .	245	2.183,51	2.178,55	3.351	16.677,02	10.308,15	3.596	18.860,53	12.486,70
PISTOIA . . . . .	4.471	19.741,56	15.986,95	6.461	42.556,75	27.101,32	10.932	62.298,31	43.088,27
Montagna (Regione agraria 1) . . . . .	4.019	16.434,82	12.949,08	3.977	29.000,55	20.386,20	7.996	45.435,37	33.335,28
Collina . . . . .	452	3.306,74	3.037,87	2.484	13.556,20	6.715,12	2.936	16.862,94	9.752,99
Regione agraria 2 . . . . .	254	1.032,66	883,32	1.483	8.719,88	4.449,31	1.737	9.752,54	5.332,63
Regione agraria 3 . . . . .	198	2.274,08	2.154,55	1.001	4.836,32	2.265,81	1.199	7.110,40	4.420,36
FIRENZE . . . . .	2.891	90.224,92	77.126,12	5.970	127.603,89	70.538,68	8.861	217.828,81	147.664,80
Montagna . . . . .	1.106	33.408,28	26.400,24	2.397	51.608,47	26.208,50	3.503	85.018,75	52.008,74
Regione agraria 1 . . . . .	608	22.295,74	16.827,19	1.574	39.032,75	17.660,63	2.182	61.328,49	34.487,82
Regione agraria 2 . . . . .	277	6.485,99	5.577,12	670	7.287,64	4.824,15	947	13.773,63	10.401,27
Regione agraria 3 . . . . .	221	4.626,55	3.995,93	153	5.288,08	3.723,72	374	9.914,63	7.719,65
Collina . . . . .	1.692	55.851,30	49.815,08	3.291	78.070,27	43.379,46	4.983	129.521,57	93.194,54
Regione agraria 4 . . . . .	660	27.217,73	24.388,53	1.065	27.182,95	16.883,40	1.725	54.400,68	41.271,93
Regione agraria 5 . . . . .	211	7.224,20	5.838,28	561	9.559,10	6.069,78	772	16.783,30	11.908,06
Regione agraria 6 . . . . .	285	5.607,46	5.020,47	367	5.267,47	2.824,31	652	10.874,93	7.844,78
Regione agraria 7 . . . . .	119	3.381,14	2.906,81	537	15.655,97	8.687,44	656	19.037,11	11.594,25
Regione agraria 8 . . . . .	283	8.483,00	7.871,45	551	13.248,10	7.349,02	834	21.731,10	15.220,47
Regione agraria 9 . . . . .	134	3.937,77	3.789,54	210	2.756,68	1.565,51	344	6.694,45	5.355,05
Pianura (Regione agraria 10) . . . . .	93	965,34	910,80	282	2.325,15	950,72	375	3.290,49	1.861,62
LIVORNO (Collina) . . . . .	389	12.817,12	10.097,46	2.629	40.192,60	21.290,99	3.018	53.009,72	31.388,45
Regione agraria 1 . . . . .	58	5.284,82	4.002,56	383	8.496,20	4.929,67	441	13.781,02	8.932,23
Regione agraria 2 . . . . .	109	4.988,87	4.016,11	391	19.128,50	12.033,62	500	24.117,37	16.049,73
Regione agraria 3 . . . . .	222	2.543,43	2.078,79	1.855	12.567,90	4.327,70	2.077	15.111,33	6.406,49
PISA . . . . .	737	34.760,87	27.651,55	4.648	88.812,42	42.793,28	5.385	123.573,29	70.444,83
Collina . . . . .	585	32.503,49	25.861,31	3.422	68.160,36	29.705,10	4.007	100.663,85	55.566,41
Regione agraria 1 . . . . .	170	3.365,90	3.104,20	1.122	14.355,49	5.656,39	1.292	17.721,39	8.760,59
Regione agraria 2 . . . . .	103	11.253,91	10.011,32	670	20.000,75	10.855,52	773	31.254,66	20.866,84
Regione agraria 3 . . . . .	163	14.497,25	9.848,69	874	24.850,38	8.526,70	1.037	39.347,63	18.375,39
Regione agraria 4 . . . . .	101	1.527,83	1.215,11	363	2.852,92	1.921,34	464	4.380,75	3.136,45
Regione agraria 5 . . . . .	48	1.858,60	1.681,99	393	6.100,82	2.745,15	441	7.959,42	4.427,14
Pianura (Regione agraria 6) . . . . .	152	2.257,38	1.790,24	1.226	20.652,06	13.088,18	1.378	22.909,44	14.878,42
AREZZO . . . . .	2.847	85.829,01	73.174,33	8.543	105.366,22	51.257,85	11.390	191.195,23	124.432,18
Montagna . . . . .	1.506	37.689,50	30.156,55	4.420	57.141,66	28.073,33	5.926	94.831,16	58.229,88
Regione agraria 1 . . . . .	1.212	25.028,34	20.322,92	3.250	41.180,99	22.362,75	4.462	66.209,33	42.685,67
Regione agraria 2 . . . . .	294	12.661,16	9.833,63	1.170	15.960,67	5.710,58	1.464	28.621,83	15.544,21
Collina . . . . .	1.341	48.139,51	43.017,78	4.123	48.224,56	23.184,52	5.464	96.364,07	66.202,30
Regione agraria 3 . . . . .	462	16.521,64	15.854,65	1.421	12.927,42	5.732,48	1.883	29.449,06	21.587,13
Regione agraria 4 . . . . .	213	8.158,26	6.829,88	559	5.507,52	2.359,94	772	13.665,78	9.189,82
Regione agraria 5 . . . . .	138	6.236,73	6.051,63	455	6.101,34	3.458,43	593	12.338,07	9.510,06
Regione agraria 6 . . . . .	528	17.222,88	14.281,62	1.688	23.688,28	11.633,67	2.216	40.911,16	25.915,29
SIENA . . . . .	1.960	75.224,19	69.827,64	4.037	104.263,63	56.801,61	5.997	179.487,82	126.629,25
Montagna (Regione agraria 1) . . . . .	362	5.248,59	4.602,16	932	8.588,69	2.615,05	1.294	13.837,28	7.217,21
Collina . . . . .	1.598	69.975,60	65.225,48	3.105	95.674,94	54.186,56	4.703	165.650,54	119.412,04
Regione agraria 2 . . . . .	320	17.137,58	15.312,46	617	18.734,27	9.689,34	937	35.871,85	25.001,80
Regione agraria 3 . . . . .	311	14.527,86	13.956,27	379	15.032,64	11.231,12	690	29.560,50	25.187,39
Regione agraria 4 . . . . .	223	11.178,07	10.310,52	789	21.194,44	13.628,17	1.012	32.372,51	23.938,69
Regione agraria 5 . . . . .	310	14.803,81	13.941,03	635	28.550,51	15.706,81	945	43.354,32	29.647,84
Regione agraria 6 . . . . .	237	5.645,91	5.512,54	286	3.123,36	1.071,18	523	8.769,27	6.583,72
Regione agraria 7 . . . . .	197	6.682,37	6.192,66	399	9.039,72	2.859,94	596	15.722,09	9.052,60

## Segue TAV. 18 — Aziende con boschi, per provincia

Superficie in ettari

## Segue B — PER ZONA ALTIMETRICA E REGIONE AGRARIA

PROVINCIE E REGIONI ZONE ALTIMETRICHE E REGIONI AGRARIE	AZIENDE CON SOLO BOSCHI			AZIENDE CON BOSCHI ED ALTRE COLTIVAZIONI			T O T A L E		
	Aziende	Superficie		Aziende	Superficie		Aziende	Superficie	
		totale delle aziende	a boschi		totale delle aziende	a boschi		totale delle aziende	a boschi
<b>GROSSETO</b> . . . . .	<b>1.168</b>	<b>37.755,94</b>	<b>32.358,78</b>	<b>9.212</b>	<b>239.023,58</b>	<b>100.376,82</b>	<b>10.380</b>	<b>276.779,52</b>	<b>132.735,60</b>
Montagna (Regione agraria 1) . . . . .	433	5.672,48	4.684,06	2.725	30.292,15	8.725,88	3.158	35.964,63	13.409,94
Collina . . . . .	727	30.388,78	26.198,72	6.350	194.881,10	86.853,22	7.077	225.269,88	113.051,94
Regione agraria 2 . . . . .	198	8.527,36	7.256,32	1.717	42.351,27	22.213,88	1.915	50.878,63	29.470,20
Regione agraria 3 . . . . .	57	2.463,93	1.983,19	2.068	39.579,35	12.675,44	2.125	42.043,28	14.658,63
Regione agraria 4 . . . . .	323	11.409,41	9.923,08	1.256	65.819,76	33.522,21	1.579	77.229,17	43.445,29
Regione agraria 5 . . . . .	111	7.014,19	6.530,63	1.236	46.833,78	18.374,68	1.347	53.847,97	24.905,31
Regione agraria 6 . . . . .	38	973,89	505,50	73	296,94	67,01	111	1.270,83	572,51
Pianura (Regione agraria 7) . . . . .	8	1.694,68	1.476,00	137	13.850,33	4.797,72	145	15.545,01	6.273,72
<b>TOSCANA</b> . . . . .	<b>19.046</b>	<b>412.945,87</b>	<b>348.279,83</b>	<b>68.886</b>	<b>901.648,26</b>	<b>458.000,92</b>	<b>87.932</b>	<b>1.314.594,13</b>	<b>806.280,75</b>
Montagna . . . . .	11.417	148.080,37	115.031,64	33.217	294.108,72	153.448,29	44.634	442.189,09	268.479,93
Collina . . . . .	6.969	255.649,27	225.175,63	28.056	546.585,11	271.878,16	35.025	802.234,38	497.053,79
Pianura . . . . .	660	9.216,23	8.072,56	7.613	60.954,43	32.674,47	8.273	70.170,66	40.747,03
<b>PERUGIA</b> . . . . .	<b>2.731</b>	<b>141.772,35</b>	<b>102.701,21</b>	<b>13.905</b>	<b>204.011,49</b>	<b>74.383,24</b>	<b>16.636</b>	<b>345.783,84</b>	<b>177.084,45</b>
Montagna . . . . .	1.307	73.751,03	44.882,75	6.737	89.311,00	28.872,63	8.044	163.062,03	73.755,38
Regione agraria 1 . . . . .	460	20.659,87	14.836,19	1.460	25.376,79	8.550,86	1.920	46.036,66	23.387,05
Regione agraria 2 . . . . .	283	15.484,69	10.071,86	2.523	23.663,96	7.482,27	2.806	39.148,65	17.554,13
Regione agraria 3 . . . . .	297	17.517,77	10.878,89	1.226	14.460,01	4.216,00	1.523	31.977,78	15.094,89
Regione agraria 4 . . . . .	267	20.088,70	9.095,81	1.528	25.810,24	8.623,50	1.795	45.898,94	17.719,31
Collina . . . . .	1.424	68.021,32	57.818,46	7.168	114.700,49	45.510,61	8.592	182.721,81	103.329,07
Regione agraria 5 . . . . .	564	22.408,96	18.943,42	1.226	20.507,06	8.293,47	1.790	42.916,02	27.236,89
Regione agraria 6 . . . . .	122	4.191,39	3.548,65	1.241	19.802,98	7.511,68	1.363	23.994,37	11.060,33
Regione agraria 7 . . . . .	114	9.557,41	8.187,79	791	13.011,12	3.541,95	905	22.568,53	11.729,74
Regione agraria 8 . . . . .	57	1.397,73	1.160,87	781	17.123,09	7.039,88	838	18.520,82	8.200,75
Regione agraria 9 . . . . .	72	3.673,46	3.233,79	563	8.808,55	4.593,51	635	12.482,01	7.827,30
Regione agraria 10 . . . . .	247	6.467,62	6.421,49	971	11.061,81	2.623,76	1.218	17.529,43	9.045,25
Regione agraria 11 . . . . .	75	2.807,16	2.613,99	591	6.495,83	2.619,70	666	9.302,99	5.233,69
Regione agraria 12 . . . . .	173	17.517,59	13.708,46	1.004	17.890,05	9.286,66	1.177	35.407,64	22.995,12
<b>TERNI</b> . . . . .	<b>1.021</b>	<b>53.287,56</b>	<b>49.023,08</b>	<b>5.592</b>	<b>71.962,75</b>	<b>28.452,22</b>	<b>6.613</b>	<b>125.250,31</b>	<b>77.475,30</b>
Montagna (Regione agraria 1) . . . . .	112	4.967,61	3.757,08	771	6.828,67	2.519,17	883	11.796,28	6.276,25
Collina . . . . .	909	48.319,95	45.266,00	4.821	65.134,08	25.933,05	5.730	113.454,03	71.199,05
Regione agraria 2 . . . . .	244	16.305,80	15.780,35	983	11.506,06	3.537,00	1.227	27.811,86	19.317,35
Regione agraria 3 . . . . .	116	10.637,63	10.393,87	154	7.594,33	3.352,96	270	18.231,96	13.746,83
Regione agraria 4 . . . . .	49	4.214,28	3.757,71	574	8.334,43	3.054,33	623	12.548,71	6.812,04
Regione agraria 5 . . . . .	290	7.405,55	5.899,42	2.090	25.915,02	11.983,97	2.380	33.320,57	17.883,39
Regione agraria 6 . . . . .	210	9.756,69	9.434,65	1.020	11.784,24	4.004,79	1.230	21.540,93	13.439,44
<b>UMBRIA</b> . . . . .	<b>3.752</b>	<b>195.059,91</b>	<b>151.724,29</b>	<b>19.497</b>	<b>275.974,24</b>	<b>102.835,46</b>	<b>23.249</b>	<b>471.034,15</b>	<b>254.559,75</b>
Montagna . . . . .	1.419	78.718,64	48.639,83	7.508	96.139,67	31.391,80	8.927	174.858,31	80.031,63
Collina . . . . .	2.333	116.341,27	103.084,46	11.989	179.834,57	71.443,66	14.322	296.175,84	174.528,12
<b>VITERBO</b> . . . . .	<b>697</b>	<b>33.756,17</b>	<b>23.622,06</b>	<b>8.372</b>	<b>155.391,94</b>	<b>42.678,94</b>	<b>9.069</b>	<b>189.148,11</b>	<b>66.301,00</b>
Collina . . . . .	687	31.543,09	21.673,99	8.181	142.024,62	40.648,46	8.868	173.567,71	62.322,45
Regione agraria 1 . . . . .	144	3.532,39	2.866,36	2.216	35.352,38	10.039,71	2.360	38.884,77	12.906,07
Regione agraria 2 . . . . .	45	5.263,73	3.250,43	915	35.658,97	11.196,65	960	40.922,70	14.447,08
Regione agraria 3 . . . . .	172	12.447,73	7.326,70	1.784	27.035,54	7.015,72	1.956	39.483,27	14.342,42
Regione agraria 4 . . . . .	258	7.368,93	5.893,39	2.325	23.499,30	7.618,38	2.583	30.868,23	13.511,77
Regione agraria 5 . . . . .	68	2.930,31	2.337,11	941	20.478,43	4.778,00	1.009	23.408,74	7.115,11
Pianura (Regione agraria 6) . . . . .	10	2.213,08	1.948,07	191	13.867,32	2.030,48	201	15.580,40	3.978,55
<b>RIETI</b> . . . . .	<b>1.483</b>	<b>89.825,45</b>	<b>54.876,80</b>	<b>11.926</b>	<b>94.730,96</b>	<b>30.142,69</b>	<b>13.409</b>	<b>184.556,41</b>	<b>85.019,49</b>
Montagna . . . . .	1.239	81.101,58	48.106,23	9.942	75.349,16	25.103,53	11.181	156.450,74	73.209,76
Regione agraria 1 . . . . .	410	20.387,40	12.325,48	2.550	25.845,85	6.623,29	2.960	46.233,25	18.948,77
Regione agraria 2 . . . . .	438	30.203,21	21.183,47	3.143	18.153,21	7.352,71	3.581	48.356,42	28.536,18
Regione agraria 3 . . . . .	262	9.780,22	5.703,98	2.165	17.336,06	6.192,19	2.427	27.116,28	11.896,17
Regione agraria 4 . . . . .	129	20.730,75	8.893,30	2.084	14.014,04	4.935,34	2.213	34.744,79	13.828,64
Collina . . . . .	244	8.723,87	6.770,57	1.984	19.381,80	5.039,16	2.228	28.105,67	11.809,73
Regione agraria 5 . . . . .	142	5.001,77	4.385,90	1.064	9.874,00	2.545,27	1.206	14.875,77	6.931,17
Regione agraria 6 . . . . .	102	3.722,10	2.384,67	920	9.507,80	2.493,89	1.022	13.229,90	4.878,56

## Segue Tav. 18 — Aziende con boschi, per provincia

Superficie in ettari

## Segue B — PER ZONA ALTIMETRICA E REGIONE AGRARIA

PROVINCIE E REGIONI ZONE ALTIMETRICHE E REGIONI AGRARIE	AZIENDE CON SOLO BOSCHI			AZIENDE CON BOSCHI ED ALTRE COLTIVAZIONI			TOTALE		
	Aziende	Superficie		Aziende	Superficie		Aziende	Superficie	
		totale delle aziende	a boschi		totale delle aziende	a boschi		totale delle aziende	a boschi
<b>ROMA</b> . . . . .	<b>2.006</b>	<b>74.140,38</b>	<b>46.552,34</b>	<b>12.527</b>	<b>169.015,11</b>	<b>43.562,98</b>	<b>14.533</b>	<b>243.155,49</b>	<b>90.115,32</b>
Montagna . . . . .	925	36.523,53	22.104,78	4.819	26.420,91	8.459,06	5.744	62.944,44	30.563,84
Regione agraria 1 . . . . .	505	27.263,70	14.304,29	3.913	22.900,23	7.511,41	4.418	50.163,93	21.815,70
Regione agraria 2 . . . . .	420	9.259,83	7.800,49	906	3.520,68	947,65	1.326	12.780,51	8.748,14
Collina . . . . .	1.043	33.723,72	22.768,89	6.967	87.198,81	22.862,28	8.010	120.922,53	45.631,17
Regione agraria 3 . . . . .	146	6.682,34	4.027,13	747	14.936,90	4.316,54	893	21.619,24	8.343,67
Regione agraria 4 . . . . .	76	2.458,40	1.126,90	493	12.472,27	2.891,98	569	14.930,67	4.018,88
Regione agraria 5 . . . . .	20	3.506,85	2.456,93	419	7.494,58	1.333,46	439	11.001,43	3.790,39
Regione agraria 6 . . . . .	42	3.995,76	2.024,20	428	5.920,12	971,62	470	9.915,88	2.995,82
Regione agraria 7 . . . . .	130	1.593,91	860,42	1.147	6.340,43	960,61	1.277	7.934,34	1.821,03
Regione agraria 8 . . . . .	279	2.025,36	1.794,87	1.969	9.464,11	1.780,76	2.248	11.489,47	3.575,63
Regione agraria 9 . . . . .	132	8.836,42	6.111,09	569	23.121,08	7.462,96	701	31.957,50	13.574,05
Regione agraria 10 . . . . .	218	4.624,68	4.367,35	1.195	7.449,32	3.144,35	1.413	12.074,00	7.511,70
Pianura . . . . .	38	3.893,13	1.678,67	741	55.395,39	12.241,64	779	59.288,52	13.920,31
Regione agraria 11 . . . . .	14	407,81	149,13	433	22.829,17	3.474,51	447	23.236,98	3.623,64
Regione agraria 12 . . . . .	5	134,97	44,50	100	4.726,94	511,79	105	4.861,91	556,29
Regione agraria 13 . . . . .	1	0,25	0,25	69	8.512,82	1.050,83	70	8.513,07	1.051,08
Regione agraria 14 . . . . .	6	440,76	318,07	37	5.713,33	788,21	43	6.154,09	1.106,28
Regione agraria 15 . . . . .	8	843,34	401,52	36	8.566,47	5.225,82	44	9.409,81	5.627,34
Regione agraria 16 . . . . .	4	2.066,00	765,20	66	5.046,66	1.190,48	70	7.112,66	1.955,68
<b>LATINA</b> . . . . .	<b>269</b>	<b>32.309,88</b>	<b>14.544,04</b>	<b>2.554</b>	<b>44.129,34</b>	<b>16.566,96</b>	<b>2.823</b>	<b>76.439,22</b>	<b>31.111,00</b>
Montagna (Regione agraria 1) . . . . .	8	409,20	396,19	230	2.385,08	1.137,02	238	2.794,28	1.533,21
Collina . . . . .	244	26.215,36	11.296,73	1.974	22.880,02	9.244,84	2.218	49.095,38	20.541,57
Regione agraria 2 . . . . .	125	6.701,29	4.063,47	760	11.387,59	3.805,60	885	18.088,88	7.869,07
Regione agraria 3 . . . . .	18	3.254,86	1.400,72	158	5.356,60	3.282,57	176	8.611,46	4.683,29
Regione agraria 4 . . . . .	90	16.149,13	5.775,04	1.005	6.071,78	2.135,82	1.095	22.220,91	7.910,86
Regione agraria 5 . . . . .	11	110,08	57,50	51	64,05	20,85	62	174,13	78,35
Pianura . . . . .	17	5.685,32	2.851,12	350	18.964,24	6.185,10	367	24.549,56	9.036,22
Regione agraria 6 . . . . .	8	150,03	32,63	249	15.581,93	5.103,91	257	15.731,96	5.136,54
Regione agraria 7 . . . . .	9	5.535,29	2.818,49	101	3.282,31	1.081,19	110	8.817,60	3.899,68
<b>FROSINONE</b> . . . . .	<b>1.037</b>	<b>82.137,31</b>	<b>50.785,22</b>	<b>15.825</b>	<b>80.656,29</b>	<b>22.593,29</b>	<b>16.862</b>	<b>162.793,60</b>	<b>73.378,51</b>
Montagna . . . . .	650	52.164,90	32.402,68	5.724	32.202,20	10.942,46	6.374	84.367,10	43.345,14
Regione agraria 1 . . . . .	263	20.310,92	15.488,47	1.612	13.806,83	4.075,28	1.875	34.117,75	19.563,75
Regione agraria 2 . . . . .	74	14.300,97	8.260,57	1.057	3.209,44	790,30	1.131	17.510,41	9.050,87
Regione agraria 3 . . . . .	143	3.666,30	2.001,18	625	1.951,91	540,81	768	5.618,21	2.541,99
Regione agraria 4 . . . . .	77	5.845,40	3.896,92	1.204	4.942,43	2.047,85	1.281	10.787,83	5.944,77
Regione agraria 5 . . . . .	93	8.041,31	2.755,54	1.226	8.291,59	3.488,22	1.319	16.332,90	6.243,76
Collina . . . . .	387	29.972,41	18.382,54	10.101	48.454,09	11.650,83	10.488	78.426,50	30.033,37
Regione agraria 6 . . . . .	108	3.383,85	2.797,64	2.134	12.291,62	1.961,87	2.242	15.675,47	4.759,51
Regione agraria 7 . . . . .	94	2.702,37	1.607,37	2.568	10.604,45	2.800,55	2.662	13.306,82	4.407,92
Regione agraria 8 . . . . .	78	11.781,40	6.815,28	1.906	7.612,88	1.256,26	1.984	19.394,28	8.071,54
Regione agraria 9 . . . . .	52	3.849,96	2.120,39	1.615	10.795,45	3.486,54	1.667	14.645,41	5.606,93
Regione agraria 10 . . . . .	55	8.254,83	5.041,86	1.878	7.149,69	2.145,61	1.933	15.404,52	7.187,47
<b>LAZIO</b> . . . . .	<b>5.492</b>	<b>312.169,19</b>	<b>190.380,46</b>	<b>51.204</b>	<b>543.923,64</b>	<b>155.544,86</b>	<b>56.696</b>	<b>856.092,83</b>	<b>345.925,32</b>
Montagna . . . . .	2.822	170.199,21	103.009,88	20.715	136.357,35	45.642,07	23.537	306.556,56	148.651,95
Collina . . . . .	2.605	130.178,45	80.892,72	29.207	319.939,34	89.445,57	31.812	450.117,79	170.338,29
Pianura . . . . .	65	11.791,53	6.477,86	1.282	87.626,95	20.457,22	1.347	99.418,48	26.935,08
<b>CASERTA</b> . . . . .	<b>811</b>	<b>35.835,02</b>	<b>26.988,72</b>	<b>7.528</b>	<b>55.545,96</b>	<b>24.688,51</b>	<b>8.339</b>	<b>91.380,98</b>	<b>51.677,23</b>
Montagna (Regione agraria 1) . . . . .	40	8.384,63	4.562,43	537	10.480,39	8.778,93	577	18.865,02	13.341,36
Collina . . . . .	738	24.721,15	21.132,98	6.664	40.734,14	14.417,22	7.402	65.455,29	35.550,18
Regione agraria 2 . . . . .	249	6.527,55	4.910,46	2.826	14.641,97	5.367,57	3.075	21.169,52	10.278,03
Regione agraria 3 . . . . .	209	13.505,68	12.510,71	1.915	11.108,87	4.294,09	2.124	24.614,55	16.804,80
Regione agraria 4 . . . . .	78	2.224,07	1.913,62	683	5.601,86	1.667,66	761	7.825,93	3.581,28
Regione agraria 5 . . . . .	152	2.318,29	1.660,74	645	4.655,83	1.400,52	797	6.974,12	3.061,26
Regione agraria 6 . . . . .	50	145,56	137,43	595	4.725,61	1.687,38	645	4.871,17	1.824,81
Pianura . . . . .	33	2.729,24	1.293,33	327	4.331,43	1.402,36	360	7.060,67	2.785,69
Regione agraria 7 . . . . .	23	2.269,36	888,36	279	3.505,26	1.169,84	302	5.774,62	2.058,20
Regione agraria 8 . . . . .	10	459,88	404,97	48	826,17	322,52	58	1.286,05	727,49

## Segue Tav. 18 — Aziende con boschi, per provincia

Superficie in ettari

## Segue B — PER ZONA ALTIMETRICA E REGIONE AGRARIA

PROVINCIE E REGIONI ZONE ALTIMETRICHE E REGIONI AGRARIE	AZIENDE CON SOLO BOSCHI			AZIENDE CON BOSCHI ED ALTRE COLTIVAZIONI			T O T A L E		
	Aziende	Superficie		Aziende	Superficie		Aziende	Superficie	
		totale delle aziende	a boschi		totale delle aziende	a boschi		totale delle aziende	a boschi
<b>BENEVENTO</b> . . . . .	<b>443</b>	<b>17.292,23</b>	<b>11.741,88</b>	<b>10.794</b>	<b>64.775,96</b>	<b>13.087,98</b>	<b>11.237</b>	<b>82.068,19</b>	<b>24.829,86</b>
Montagna . . . . .	344	12.651,62	8.603,51	7.003	46.759,86	10.647,32	7.347	59.411,48	19.250,83
Regione agraria 1 . . . . .	50	3.548,96	1.065,47	1.567	14.416,86	3.866,13	1.617	17.965,82	4.931,60
Regione agraria 2 . . . . .	106	2.934,79	2.725,51	2.908	21.536,09	2.577,69	3.014	24.470,88	5.303,20
Regione agraria 3 . . . . .	188	6.167,87	4.812,53	2.528	10.806,91	4.203,50	2.716	16.974,78	9.016,03
Collina . . . . .	99	4.640,61	3.138,37	3.791	18.016,10	2.440,66	3.890	22.656,71	5.579,03
Regione agraria 4 . . . . .	65	4.098,75	2.854,11	2.557	11.645,03	1.734,88	2.622	15.743,78	4.588,99
Regione agraria 5 . . . . .	34	541,86	284,26	1.234	6.371,07	705,78	1.268	6.912,93	990,04
<b>NAPOLI</b> . . . . .	<b>461</b>	<b>7.354,22</b>	<b>6.680,48</b>	<b>4.220</b>	<b>12.899,78</b>	<b>6.134,85</b>	<b>4.681</b>	<b>20.254,00</b>	<b>12.815,33</b>
Collina . . . . .	437	6.845,81	6.172,13	3.885	11.348,95	5.796,45	4.322	18.194,76	11.968,58
Regione agraria 1 . . . . .	12	1.217,85	1.137,83	49	390,78	234,60	61	1.608,63	1.372,43
Regione agraria 2 . . . . .	141	2.461,30	2.066,67	1.216	4.334,25	1.974,99	1.357	6.795,55	4.041,66
Regione agraria 3 . . . . .	230	2.910,07	2.783,26	1.487	4.826,73	2.969,81	1.717	7.736,80	5.753,07
Regione agraria 4 . . . . .	54	256,59	184,37	1.133	1.797,19	617,05	1.187	2.053,78	801,42
Pianura . . . . .	24	508,41	508,35	335	1.550,83	338,40	359	2.059,24	846,75
Regione agraria 5 . . . . .	20	109,01	108,99	301	1.290,71	171,09	321	1.399,72	280,08
Regione agraria 6 . . . . .	—	—	—	2	50,59	34,60	2	50,59	34,60
Regione agraria 7 . . . . .	4	399,40	399,36	32	209,53	132,71	36	608,93	532,07
<b>AVELLINO</b> . . . . .	<b>1.952</b>	<b>43.124,90</b>	<b>34.187,90</b>	<b>13.727</b>	<b>70.192,19</b>	<b>18.863,85</b>	<b>15.679</b>	<b>113.317,09</b>	<b>53.051,75</b>
Montagna . . . . .	1.135	35.423,85	26.984,20	8.290	50.200,63	13.386,94	9.425	85.624,48	40.371,14
Regione agraria 1 . . . . .	43	687,15	245,64	984	5.840,34	552,19	1.027	6.527,49	797,83
Regione agraria 2 . . . . .	330	7.189,13	6.535,23	1.551	6.015,21	2.739,60	1.881	13.204,34	9.274,83
Regione agraria 3 . . . . .	112	1.802,09	601,96	1.264	8.709,48	1.276,48	1.376	10.511,57	1.878,44
Regione agraria 4 . . . . .	55	3.392,82	1.601,71	1.455	14.958,13	2.420,79	1.510	18.350,95	4.022,50
Regione agraria 5 . . . . .	416	6.627,12	5.409,63	1.392	4.650,94	2.437,94	1.808	11.278,06	7.847,57
Regione agraria 6 . . . . .	179	15.725,54	12.590,03	1.644	10.026,53	3.959,94	1.823	25.752,07	16.549,97
Collina . . . . .	817	7.701,05	7.203,70	5.437	19.991,56	5.476,91	6.254	27.692,61	12.680,61
Regione agraria 7 . . . . .	377	3.879,36	3.807,55	500	2.218,96	1.279,41	877	6.098,32	5.086,96
Regione agraria 8 . . . . .	322	2.575,34	2.404,37	2.882	8.208,99	2.254,34	3.204	10.784,33	4.658,71
Regione agraria 9 . . . . .	80	732,17	618,12	1.670	7.668,03	1.641,60	1.750	8.400,20	2.259,72
Regione agraria 10 . . . . .	38	514,18	373,66	385	1.895,58	301,56	423	2.409,76	675,22
<b>SALERNO</b> . . . . .	<b>1.825</b>	<b>122.235,04</b>	<b>81.628,57</b>	<b>19.328</b>	<b>117.410,25</b>	<b>43.175,06</b>	<b>21.153</b>	<b>239.645,29</b>	<b>124.803,63</b>
Montagna . . . . .	432	65.691,92	42.629,24	4.864	27.468,16	9.346,47	5.296	93.160,08	51.975,71
Regione agraria 1 . . . . .	211	11.877,27	10.390,81	712	3.646,51	1.691,10	923	15.523,78	12.081,91
Regione agraria 2 . . . . .	24	4.132,14	3.994,48	1.032	5.390,97	1.385,86	1.056	9.523,11	5.380,34
Regione agraria 3 . . . . .	50	10.481,76	6.623,12	472	3.590,49	924,25	522	14.072,25	7.547,37
Regione agraria 4 . . . . .	21	9.667,60	5.535,37	409	2.796,87	856,79	430	12.464,47	6.392,16
Regione agraria 5 . . . . .	126	29.533,15	16.085,46	2.239	12.043,32	4.488,47	2.365	41.576,47	20.573,93
Collina . . . . .	1.322	54.323,86	36.811,25	14.165	85.073,36	31.862,04	15.487	139.397,22	68.673,29
Regione agraria 6 . . . . .	449	5.121,09	4.924,33	1.311	5.421,29	3.628,56	1.760	10.542,32	8.552,89
Regione agraria 7 . . . . .	130	8.175,04	6.532,51	3.242	21.604,31	6.875,42	3.372	29.779,35	13.407,93
Regione agraria 8 . . . . .	55	5.587,15	4.740,71	1.652	9.672,35	2.815,30	1.707	15.259,50	7.556,01
Regione agraria 9 . . . . .	178	19.584,04	8.718,25	2.261	10.513,88	3.118,07	2.439	30.097,92	11.836,32
Regione agraria 10 . . . . .	53	741,85	606,88	315	2.779,86	1.052,52	368	3.521,71	1.659,40
Regione agraria 11 . . . . .	56	3.454,55	2.569,33	906	7.423,44	2.670,21	962	10.877,99	5.239,54
Regione agraria 12 . . . . .	42	2.795,89	2.208,03	582	3.375,83	1.103,76	624	6.171,72	3.311,79
Regione agraria 13 . . . . .	280	4.706,90	4.447,25	1.467	6.592,80	4.220,15	1.747	11.299,70	8.667,40
Regione agraria 14 . . . . .	53	1.970,87	1.164,22	1.764	12.122,03	4.861,84	1.817	14.092,90	6.026,06
Regione agraria 15 . . . . .	26	2.186,48	899,74	665	5.567,57	1.516,21	691	7.754,05	2.415,95
Pianura . . . . .	71	2.219,26	2.188,08	299	4.868,73	1.966,55	370	7.087,99	4.154,63
Regione agraria 16 . . . . .	60	1.707,25	1.702,63	210	1.574,63	1.233,61	270	3.281,88	2.936,24
Regione agraria 17 . . . . .	11	512,01	485,45	89	3.294,10	732,94	100	3.806,11	1.218,39
<b>CAMPANIA</b> . . . . .	<b>5.492</b>	<b>225.841,41</b>	<b>161.227,55</b>	<b>55.597</b>	<b>320.824,14</b>	<b>105.950,25</b>	<b>61.089</b>	<b>546.665,55</b>	<b>267.177,80</b>
Montagna . . . . .	1.951	122.152,02	82.779,38	20.694	134.909,04	42.159,66	22.645	257.061,06	124.939,04
Collina . . . . .	3.413	98.232,48	74.458,41	33.942	175.164,11	59.993,28	37.355	273.396,59	134.451,69
Pianura . . . . .	128	5.456,91	3.989,76	961	10.750,99	3.797,31	1.089	16.207,90	7.787,07

## Segue Tav. 18 — Aziende con boschi, per provincia

Superficie in ettari

## Segue B — PER ZONA ALTIMETRICA E REGIONE AGRARIA

PROVINCIE E REGIONI ZONE ALTIMETRICHE E REGIONI AGRARIE	AZIENDE CON SOLO BOSCHI			AZIENDE CON BOSCHI ED ALTRE COLTIVAZIONI			T O T A L E		
	Aziende	Superficie		Aziende	Superficie		Aziende	Superficie	
		totale delle aziende	a boschi		totale delle aziende	a boschi		totale delle aziende	a boschi
<b>L'AQUILA (Montagna)</b> . . . . .	<b>677</b>	<b>165.949,93</b>	<b>105.571,09</b>	<b>11.047</b>	<b>62.764,51</b>	<b>16.510,99</b>	<b>11.724</b>	<b>228.714,44</b>	<b>122.082,08</b>
Regione agraria 1 . . . . .	37	3.480,63	2.007,41	1.655	9.993,40	2.075,60	1.692	13.474,03	4.083,01
Regione agraria 2 . . . . .	114	23.071,76	12.791,48	2.294	14.330,29	4.209,41	2.408	37.402,05	17.000,89
Regione agraria 3 . . . . .	11	10.596,93	2.308,22	116	485,73	33,35	127	11.082,66	2.341,57
Regione agraria 4 . . . . .	39	7.722,91	2.634,27	1.131	5.466,87	487,60	1.170	13.189,78	3.121,87
Regione agraria 5 . . . . .	3	10.381,83	4.529,83	6	46,20	1,45	9	10.428,03	4.531,28
Regione agraria 6 . . . . .	73	9.005,74	5.640,72	1.775	7.126,48	921,20	1.848	16.132,22	6.561,92
Regione agraria 7 . . . . .	116	8.612,64	7.379,35	1.562	10.064,97	3.316,15	1.678	18.677,61	10.695,50
Regione agraria 8 . . . . .	18	12.398,61	4.838,01	115	751,04	277,82	133	13.149,65	5.115,83
Regione agraria 9 . . . . .	48	11.388,27	9.196,63	542	1.867,46	334,99	590	13.255,73	9.531,62
Regione agraria 10 . . . . .	165	16.894,33	16.692,64	1.291	7.984,06	2.696,87	1.456	24.878,39	19.389,51
Regione agraria 11 . . . . .	6	18.692,00	9.901,00	87	203,00	16,54	93	18.895,00	9.917,54
Regione agraria 12 . . . . .	17	8.761,93	6.330,13	381	1.477,28	116,89	398	10.239,21	6.447,02
Regione agraria 13 . . . . .	17	9.985,91	7.222,95	66	557,29	200,62	83	10.543,20	7.423,57
Regione agraria 14 . . . . .	13	14.956,44	14.098,45	26	2.410,44	1.822,50	39	17.366,88	15.920,95
<b>TERAMO</b> . . . . .	<b>303</b>	<b>36.339,94</b>	<b>15.603,98</b>	<b>5.763</b>	<b>44.800,47</b>	<b>10.213,09</b>	<b>6.066</b>	<b>81.140,41</b>	<b>25.817,07</b>
Montagna . . . . .	263	33.941,83	14.435,09	3.018	26.757,68	7.576,45	3.281	60.699,51	22.011,54
Regione agraria 1 . . . . .	179	19.400,15	8.763,48	1.563	17.688,06	6.162,63	1.742	37.088,21	14.926,11
Regione agraria 2 . . . . .	84	14.541,68	5.671,61	1.455	9.069,62	1.413,82	1.539	23.611,30	7.085,43
Collina . . . . .	40	2.398,11	1.168,89	2.745	18.042,79	2.636,64	2.785	20.440,90	3.805,53
Regione agraria 3 . . . . .	27	2.281,30	1.064,40	1.205	8.185,78	1.298,50	1.232	10.467,08	2.362,90
Regione agraria 4 . . . . .	11	109,30	96,98	1.446	8.825,10	1.280,38	1.457	8.934,40	1.377,36
Regione agraria 5 . . . . .	1	0,08	0,08	61	597,65	33,63	62	597,73	33,71
Regione agraria 6 . . . . .	1	7,43	7,43	33	434,26	24,13	34	441,69	31,56
<b>PESCARA</b> . . . . .	<b>252</b>	<b>20.308,43</b>	<b>9.674,95</b>	<b>3.228</b>	<b>20.431,09</b>	<b>2.146,02</b>	<b>3.480</b>	<b>40.739,52</b>	<b>11.820,97</b>
Montagna . . . . .	139	17.835,03	8.677,83	1.052	5.765,63	738,86	1.191	23.600,69	9.416,69
Regione agraria 1 . . . . .	22	4.948,46	3.080,52	652	3.663,47	421,71	674	8.611,93	3.502,23
Regione agraria 2 . . . . .	99	3.667,99	1.627,97	237	1.007,23	265,31	336	4.675,22	1.893,28
Regione agraria 3 . . . . .	18	9.218,61	3.969,34	163	1.094,93	51,84	181	10.313,54	4.021,18
Collina . . . . .	113	2.473,37	997,12	2.176	14.665,46	1.407,16	2.289	17.138,83	2.404,28
Regione agraria 4 . . . . .	15	136,80	64,78	650	5.844,22	605,05	665	5.981,02	669,83
Regione agraria 5 . . . . .	91	2.310,05	911,28	1.145	6.075,89	553,33	1.236	8.385,94	1.464,61
Regione agraria 6 . . . . .	7	26,52	21,06	381	2.745,35	248,78	388	2.771,87	269,84
<b>CHIETI</b> . . . . .	<b>771</b>	<b>23.582,46</b>	<b>18.377,56</b>	<b>16.421</b>	<b>74.593,73</b>	<b>9.122,95</b>	<b>17.192</b>	<b>98.176,19</b>	<b>27.500,51</b>
Montagna . . . . .	499	17.807,24	13.293,74	4.896	24.287,68	3.316,64	5.395	42.074,92	16.610,38
Regione agraria 1 . . . . .	142	8.726,52	6.892,68	1.251	5.608,00	733,38	1.393	14.334,52	7.626,06
Regione agraria 2 . . . . .	291	3.840,63	3.239,04	1.556	7.747,71	854,24	1.847	11.588,34	4.093,28
Regione agraria 3 . . . . .	66	5.240,09	3.162,02	2.089	10.911,97	1.729,02	2.155	16.152,06	4.891,04
Collina . . . . .	272	5.775,22	5.083,82	11.525	50.326,05	5.806,31	11.797	56.101,27	10.890,13
Regione agraria 4 . . . . .	108	1.840,10	1.721,37	3.140	13.311,17	1.389,55	3.248	15.151,27	3.110,92
Regione agraria 5 . . . . .	83	2.429,03	2.102,11	2.218	11.413,13	1.710,70	2.301	13.842,16	3.812,81
Regione agraria 6 . . . . .	25	52,45	26,01	1.518	6.119,95	705,11	1.543	6.172,40	731,12
Regione agraria 7 . . . . .	18	64,57	56,78	3.465	12.473,69	1.414,96	3.483	12.538,26	1.471,74
Regione agraria 8 . . . . .	38	1.389,07	1.177,55	1.184	7.008,11	585,99	1.222	8.397,18	1.763,54
<b>CAMPOBASSO</b> . . . . .	<b>1.064</b>	<b>63.627,93</b>	<b>41.883,34</b>	<b>21.507</b>	<b>142.119,32</b>	<b>22.560,13</b>	<b>22.571</b>	<b>205.747,25</b>	<b>64.443,47</b>
Montagna . . . . .	765	49.364,17	32.189,72	14.305	86.205,05	14.354,12	15.070	135.569,22	46.543,84
Regione agraria 1 . . . . .	157	10.412,84	8.780,16	1.235	10.483,22	2.793,66	1.392	20.896,06	11.573,82
Regione agraria 2 . . . . .	98	5.241,65	3.535,50	2.840	16.666,79	2.109,55	2.938	21.908,44	5.645,05
Regione agraria 3 . . . . .	104	8.091,12	4.494,80	1.382	7.313,41	1.856,84	1.486	15.404,53	6.351,64
Regione agraria 4 . . . . .	142	12.592,32	6.486,02	3.368	17.999,70	3.396,83	3.510	30.592,02	9.882,85
Regione agraria 5 . . . . .	196	4.467,84	3.399,93	4.029	25.721,17	2.985,16	4.225	30.189,01	6.385,09
Regione agraria 6 . . . . .	68	8.558,40	5.493,31	1.451	8.020,76	1.212,08	1.519	16.579,16	6.705,39
Collina . . . . .	299	14.263,76	9.693,62	7.202	55.914,27	8.206,01	7.501	70.178,03	17.899,63
Regione agraria 7 . . . . .	106	3.741,49	2.824,46	2.570	18.384,85	2.268,52	2.676	22.126,34	5.092,98
Regione agraria 8 . . . . .	50	332,03	197,49	791	9.242,96	904,00	841	9.574,99	1.101,49
Regione agraria 9 . . . . .	48	7.391,33	4.839,66	1.305	7.080,07	2.047,12	1.353	14.471,40	6.886,78
Regione agraria 10 . . . . .	85	1.847,95	973,35	2.208	15.938,92	2.571,83	2.293	17.786,87	3.545,18
Regione agraria 11 . . . . .	10	950,96	858,66	328	5.267,47	414,54	338	6.218,43	1.273,20
<b>ABRUZZI E MOLISE</b> . . . . .	<b>3.067</b>	<b>309.808,69</b>	<b>191.110,92</b>	<b>57.966</b>	<b>344.709,12</b>	<b>60.553,18</b>	<b>61.033</b>	<b>654.517,81</b>	<b>251.664,10</b>
Montagna . . . . .	2.343	284.898,23	174.167,47	34.318	205.760,55	42.497,06	36.661	490.658,78	216.664,53
Collina . . . . .	724	24.910,46	16.943,45	23.648	138.948,57	18.056,12	24.372	163.859,03	34.999,57



## Segue Tav. 18 — Aziende con boschi, per provincia

Superficie in ettari

## Segue B — PER ZONA ALTIMETRICA E REGIONE AGRARIA

PROVINCIE E REGIONI ZONE ALTIMETRICHE E REGIONI AGRARIE	AZIENDE CON SOLO BOSCHI			AZIENDE CON BOSCHI ED ALTRE COLTIVAZIONI			TOTALE		
	Aziende	Superficie		Aziende	Superficie		Aziende	Superficie	
		totale delle aziende	a boschi		totale delle aziende	a boschi		totale delle aziende	a boschi
<b>FOGGIA . . . . .</b>	<b>405</b>	<b>40.038,37</b>	<b>20.405,68</b>	<b>3.445</b>	<b>75.260,54</b>	<b>23.556,38</b>	<b>3.850</b>	<b>115.298,91</b>	<b>43.962,06</b>
Montagna (Regione agraria 1) . . . . .	58	3.763,12	1.685,22	855	5.578,35	584,14	913	9.341,47	2.269,36
Collina . . . . .	322	31.220,54	18.062,60	2.456	61.755,85	20.267,96	2.778	92.976,39	36.330,56
Regione agraria 2 . . . . .	16	8.827,37	2.851,33	141	7.293,06	1.589,39	157	16.120,43	4.440,72
Regione agraria 3 . . . . .	195	4.999,32	3.002,97	1.066	15.094,80	2.256,84	1.261	20.094,12	5.259,81
Regione agraria 4 . . . . .	43	1.413,25	908,36	447	8.876,02	1.652,02	490	10.289,27	2.560,38
Regione agraria 5 . . . . .	68	15.980,60	9.299,94	802	30.491,97	14.769,71	870	46.472,57	24.069,65
Pianura . . . . .	25	5.054,71	2.657,86	134	7.926,34	2.704,28	159	12.981,05	5.362,14
Regione agraria 6 . . . . .	9	447,10	305,10	82	3.804,32	612,56	91	4.251,42	917,66
Regione agraria 7 . . . . .	8	3.517,16	1.596,04	24	669,69	148,61	32	4.186,85	1.744,65
Regione agraria 8 . . . . .	3	335,50	205,50	16	1.257,92	876,34	19	1.593,42	1.081,84
Regione agraria 9 . . . . .	3	638,42	436,42	8	1.920,74	1.055,30	11	2.559,16	1.491,72
Regione agraria 10 . . . . .	1	5,48	4,80	4	273,67	11,47	5	279,15	16,27
Regione agraria 11 . . . . .	1	111,05	110,00	—	—	—	1	111,05	110,00
<b>BARI . . . . .</b>	<b>30</b>	<b>3.451,89</b>	<b>2.768,99</b>	<b>480</b>	<b>20.287,15</b>	<b>6.601,99</b>	<b>510</b>	<b>23.739,04</b>	<b>9.370,98</b>
Collina . . . . .	26	3.432,34	2.749,94	454	19.972,41	6.542,53	480	23.404,75	9.292,47
Regione agraria 1 . . . . .	1	60,00	60,00	12	869,46	141,20	13	929,46	201,20
Regione agraria 2 . . . . .	3	755,65	426,00	15	1.844,20	517,93	18	2.599,85	943,93
Regione agraria 3 . . . . .	2	112,74	13,80	18	1.350,78	570,25	20	1.463,52	584,05
Regione agraria 4 . . . . .	7	2.388,18	2.134,72	24	1.256,86	200,11	31	3.645,04	2.334,83
Regione agraria 5 . . . . .	7	55,96	55,96	259	10.113,45	3.912,28	266	10.169,41	3.968,24
Regione agraria 6 . . . . .	6	59,81	59,46	126	4.537,66	1.200,76	132	4.597,47	1.260,22
Pianura . . . . .	4	19,55	19,05	26	314,74	59,46	30	334,29	78,51
Regione agraria 7 . . . . .	—	—	—	—	—	—	—	—	—
Regione agraria 8 . . . . .	1	5,50	5,00	6	38,08	18,29	7	43,58	23,29
Regione agraria 9 . . . . .	3	14,05	14,05	20	276,66	41,17	23	290,71	55,22
<b>TARANTO . . . . .</b>	<b>50</b>	<b>3.095,94</b>	<b>1.669,54</b>	<b>949</b>	<b>44.564,14</b>	<b>16.824,54</b>	<b>999</b>	<b>47.660,08</b>	<b>18.494,08</b>
Collina . . . . .	38	2.568,04	1.243,10	799	32.244,11	12.617,81	837	34.812,15	13.860,41
Regione agraria 1 . . . . .	20	1.764,60	739,23	163	7.653,02	1.932,41	183	9.417,62	2.671,64
Regione agraria 2 . . . . .	18	803,44	503,87	636	24.591,09	10.684,90	654	25.394,53	11.188,77
Pianura . . . . .	12	527,90	426,44	150	12.320,03	4.207,23	162	12.847,93	4.633,67
Regione agraria 3 . . . . .	6	154,32	77,52	96	8.134,29	3.278,36	102	8.288,61	3.355,88
Regione agraria 4 . . . . .	6	373,58	348,92	37	3.306,56	745,97	43	3.680,14	1.094,89
Regione agraria 5 . . . . .	—	—	—	17	879,18	182,90	17	879,18	182,90
<b>BRINDISI . . . . .</b>	<b>12</b>	<b>189,38</b>	<b>186,79</b>	<b>290</b>	<b>9.471,40</b>	<b>2.314,05</b>	<b>302</b>	<b>9.660,78</b>	<b>2.500,84</b>
Collina (Regione agraria 1) . . . . .	11	188,38	185,79	248	6.244,92	1.234,48	259	6.433,30	1.420,27
Pianura . . . . .	1	1,00	1,00	42	3.226,48	1.079,57	43	3.227,48	1.080,57
Regione agraria 2 . . . . .	—	—	—	18	1.440,14	872,81	18	1.440,14	872,81
Regione agraria 3 . . . . .	1	1,00	1,00	24	1.786,34	206,76	25	1.787,34	207,76
<b>LECCE (Pianura) . . . . .</b>	<b>57</b>	<b>2.025,20</b>	<b>872,23</b>	<b>319</b>	<b>11.322,31</b>	<b>1.622,11</b>	<b>376</b>	<b>13.347,51</b>	<b>2.494,34</b>
Regione agraria 1 . . . . .	—	—	—	18	216,69	31,80	18	216,69	31,80
Regione agraria 2 . . . . .	14	569,68	218,24	92	3.580,33	494,73	106	4.150,01	712,97
Regione agraria 3 . . . . .	6	590,43	152,87	16	715,59	184,36	22	1.306,02	337,23
Regione agraria 4 . . . . .	9	66,01	42,78	60	2.962,13	320,75	69	3.028,14	363,53
Regione agraria 5 . . . . .	11	572,79	247,11	48	1.224,93	185,95	59	1.797,72	433,06
Regione agraria 6 . . . . .	3	90,67	90,60	26	1.161,15	229,21	29	1.251,82	319,81
Regione agraria 7 . . . . .	14	135,62	120,63	59	1.461,49	175,31	73	1.597,11	295,94
<b>PUGLIA . . . . .</b>	<b>554</b>	<b>48.800,78</b>	<b>25.903,23</b>	<b>5.483</b>	<b>160.905,54</b>	<b>50.919,07</b>	<b>6.037</b>	<b>209.706,32</b>	<b>76.822,30</b>
Montagna . . . . .	58	3.763,12	1.685,22	855	5.578,35	584,14	913	9.341,47	2.269,36
Collina . . . . .	397	37.409,30	20.241,43	3.957	120.217,29	40.662,28	4.354	157.626,59	60.903,71
Pianura . . . . .	99	7.628,36	3.976,58	671	35.109,90	9.672,65	770	42.738,26	13.649,23
<b>POTENZA . . . . .</b>	<b>897</b>	<b>125.529,75</b>	<b>73.071,00</b>	<b>14.726</b>	<b>185.182,92</b>	<b>50.523,20</b>	<b>15.623</b>	<b>310.712,67</b>	<b>123.594,20</b>
Montagna . . . . .	725	105.648,96	58.780,38	12.950	150.614,67	38.920,38	13.675	256.263,63	97.700,76
Regione agraria 1 . . . . .	110	15.035,21	7.989,14	1.903	19.258,58	5.777,68	2.013	34.293,79	13.766,82
Regione agraria 2 . . . . .	63	13.213,86	9.136,81	1.235	15.088,15	3.702,20	1.298	28.302,01	12.839,01
Regione agraria 3 . . . . .	93	10.971,39	5.836,74	1.620	17.807,72	5.228,48	1.713	28.779,11	11.065,22
Regione agraria 4 . . . . .	50	7.179,98	5.758,32	722	17.302,44	3.967,85	772	24.482,42	9.726,17
Regione agraria 5 . . . . .	158	9.551,20	5.217,23	1.790	19.363,67	5.545,20	1.948	28.914,87	10.762,43
Regione agraria 6 . . . . .	41	7.432,64	5.519,35	1.067	23.000,37	5.231,62	1.108	30.433,01	10.750,97
Regione agraria 7 . . . . .	124	22.064,59	11.147,48	2.713	24.296,83	6.069,02	2.837	46.361,42	17.216,50
Regione agraria 8 . . . . .	19	11.121,00	5.968,35	875	9.625,20	2.168,05	894	20.746,20	8.136,40
Regione agraria 9 . . . . .	67	9.079,09	2.206,96	1.025	4.871,71	1.230,28	1.092	13.950,80	3.437,24



## Segue Tav. 18 — Aziende con boschi, per provincia

Superficie in ettari

## Segue B - PER ZONA ALTIMETRICA E REGIONE AGRARIA

PROVINCIE E REGIONI ZONE ALTIMETRICHE E REGIONI AGRARIE	AZIENDE CON SOLO BOSCHI			AZIENDE CON BOSCHI ED ALTRE COLTIVAZIONI			TOTALE		
	Aziende	Superficie		Aziende	Superficie		Aziende	Superficie	
		totale delle aziende	a boschi		totale delle aziende	a boschi		totale delle aziende	a boschi
<i>segue</i> POTENZA									
Collina . . . . .	172	19.880,79	14.290,62	1.776	34.568,25	11.602,82	1.948	54.449,04	25.893,44
Regione agraria 10 . . . . .	107	5.143,45	4.513,33	1.135	11.641,77	4.872,71	1.242	16.785,22	9.386,04
Regione agraria 11 . . . . .	6	1.417,34	615,00	98	5.755,47	1.165,65	104	7.172,81	1.780,65
Regione agraria 12 . . . . .	41	10.067,79	7.652,91	350	11.412,29	3.935,30	391	21.480,08	11.588,21
Regione agraria 13 . . . . .	18	3.252,21	1.509,38	193	5.758,72	1.629,16	211	9.010,93	3.138,54
MATERA . . . . .	93	32.070,16	22.418,06	1.265	63.166,18	15.238,62	1.358	95.236,34	37.656,68
Montagna (Regione agraria 1) . . . . .	11	7.192,44	5.697,25	249	6.024,92	2.320,89	260	13.217,36	8.018,14
Collina . . . . .	67	18.523,69	12.137,08	908	48.293,38	11.308,88	975	66.817,07	23.445,96
Regione agraria 2 . . . . .	2	1.937,69	1.660,00	60	3.581,70	360,48	62	5.519,39	2.020,48
Regione agraria 3 . . . . .	18	6.661,03	3.613,37	225	9.756,42	3.287,42	243	16.417,45	6.900,79
Regione agraria 4 . . . . .	7	2.302,00	1.662,29	50	5.147,71	1.465,53	57	7.449,71	3.127,82
Regione agraria 5 . . . . .	16	2.338,41	2.008,66	261	15.184,76	3.594,53	277	17.523,17	5.603,19
Regione agraria 6 . . . . .	12	2.811,58	2.138,11	168	8.900,39	1.430,19	180	11.711,97	3.568,30
Regione agraria 7 . . . . .	12	2.472,98	1.054,65	144	5.722,40	1.170,73	156	8.195,38	2.225,38
Pianura (Regione agraria 8) . . . . .	15	6.354,03	4.583,73	108	8.847,88	1.608,85	123	15.201,91	6.192,58
BASILICATA . . . . .	990	157.599,91	95.489,06	15.991	248.349,10	65.761,82	16.981	405.949,01	161.250,88
Montagna . . . . .	736	112.841,40	64.477,63	13.199	156.639,59	41.241,27	13.935	269.480,99	105.718,90
Collina . . . . .	239	38.404,48	26.427,70	2.684	82.861,63	22.911,70	2.923	121.266,11	49.339,40
Pianura . . . . .	15	6.354,03	4.583,73	108	8.847,88	1.608,85	123	15.201,91	6.192,58
COSENZA . . . . .	4.049	136.322,05	89.706,67	20.820	236.375,71	89.758,45	24.869	372.697,76	179.465,12
Montagna . . . . .	2.784	104.515,33	69.203,37	12.970	146.802,58	63.522,27	15.754	251.317,91	132.725,64
Regione agraria 1 . . . . .	106	7.919,39	4.419,95	661	11.606,12	4.658,12	767	19.525,51	9.078,07
Regione agraria 2 . . . . .	260	20.432,29	15.923,58	1.412	10.008,06	4.153,54	1.672	30.440,35	20.077,12
Regione agraria 3 . . . . .	464	8.125,13	5.644,01	1.958	29.268,61	10.063,49	2.422	37.393,74	15.707,50
Regione agraria 4 . . . . .	375	21.163,12	13.837,95	1.007	35.142,39	19.034,53	1.382	56.305,51	32.872,48
Regione agraria 5 . . . . .	732	6.949,77	5.167,90	1.922	13.273,38	5.576,46	2.654	20.223,15	10.744,36
Regione agraria 6 . . . . .	606	4.114,82	3.475,83	2.193	24.998,76	12.832,19	2.799	29.113,58	16.308,02
Regione agraria 7 . . . . .	43	20.657,23	10.715,13	1.038	7.468,11	2.600,06	1.081	28.125,34	13.315,19
Regione agraria 8 . . . . .	70	5.015,04	3.879,94	1.591	7.847,42	1.813,56	1.661	12.862,46	5.693,50
Regione agraria 9 . . . . .	128	10.138,54	6.139,08	1.188	7.189,73	2.790,32	1.316	17.328,27	8.929,40
Collina . . . . .	1.251	30.118,14	19.105,38	7.688	81.998,27	24.551,00	8.939	112.116,41	43.656,38
Regione agraria 10 . . . . .	22	4.646,94	2.696,87	712	9.907,57	2.149,65	734	14.554,51	4.846,52
Regione agraria 11 . . . . .	31	7.401,46	2.838,61	571	5.833,69	1.155,17	602	13.235,15	3.993,78
Regione agraria 12 . . . . .	711	6.240,58	5.311,57	1.894	17.170,23	6.410,50	2.605	23.410,81	11.722,07
Regione agraria 13 . . . . .	52	893,79	701,87	1.310	12.101,42	2.999,40	1.362	12.995,21	3.701,27
Regione agraria 14 . . . . .	268	1.861,95	1.706,69	1.036	7.629,15	2.510,81	1.304	9.491,10	4.217,50
Regione agraria 15 . . . . .	11	2.114,67	1.627,15	539	8.407,83	2.144,51	550	10.522,50	3.771,66
Regione agraria 16 . . . . .	84	2.835,79	2.010,78	921	15.795,63	5.883,78	1.005	18.631,42	7.894,56
Regione agraria 17 . . . . .	43	2.855,82	1.399,08	211	2.393,43	594,29	254	5.249,25	1.993,37
Regione agraria 18 . . . . .	29	1.267,14	812,76	494	2.759,32	702,89	523	4.026,46	1.515,65
Pianura (Regione agraria 19) . . . . .	14	1.688,58	1.397,92	162	7.574,86	1.685,18	176	9.268,44	3.083,10
CATANZARO . . . . .	2.998	65.717,38	47.488,70	20.211	162.035,55	58.160,76	23.209	227.752,93	105.649,46
Montagna . . . . .	1.676	35.547,04	27.533,88	9.311	70.270,73	33.063,95	10.987	105.817,77	60.597,83
Regione agraria 1 . . . . .	69	7.042,95	5.170,08	645	7.214,92	3.598,94	714	14.257,87	8.769,02
Regione agraria 2 . . . . .	349	1.784,42	1.226,62	3.588	16.945,05	7.016,52	3.937	18.729,47	8.243,14
Regione agraria 3 . . . . .	323	7.406,14	4.132,88	819	10.291,22	4.804,10	1.142	17.697,36	8.936,98
Regione agraria 4 . . . . .	516	10.689,61	9.407,34	2.666	23.573,59	11.511,26	3.182	34.263,20	20.918,60
Regione agraria 5 . . . . .	419	8.623,92	7.596,96	1.593	12.245,95	6.133,13	2.012	20.869,87	13.730,09
Collina . . . . .	1.302	29.591,78	19.419,57	10.720	85.004,31	23.995,48	12.022	114.596,04	43.415,05
Regione agraria 6 . . . . .	18	5.591,11	2.532,93	470	6.049,56	1.704,94	488	11.640,67	4.237,87
Regione agraria 7 . . . . .	8	861,29	254,13	56	1.512,89	341,34	64	2.374,18	595,47
Regione agraria 8 . . . . .	184	2.689,94	1.249,18	1.558	11.690,83	3.358,39	1.742	14.380,77	4.607,57
Regione agraria 9 . . . . .	465	4.899,06	3.150,26	1.945	8.454,54	2.841,32	2.410	13.353,60	5.991,58
Regione agraria 10 . . . . .	40	512,28	457,11	258	3.243,28	724,94	298	3.755,56	1.182,05
Regione agraria 11 . . . . .	153	4.289,06	3.564,09	1.640	11.439,66	3.459,75	1.793	15.728,72	7.023,84
Regione agraria 12 . . . . .	8	1.027,26	579,63	114	5.536,05	1.062,17	122	6.563,31	1.641,80
Regione agraria 13 . . . . .	38	2.097,10	1.828,30	740	5.176,78	1.187,58	778	7.273,88	3.015,88
Regione agraria 14 . . . . .	44	1.342,63	1.018,76	815	11.261,20	3.352,67	859	12.603,83	4.371,43
Regione agraria 15 . . . . .	14	519,94	443,78	255	3.273,21	837,24	269	3.793,15	1.281,02
Regione agraria 16 . . . . .	23	154,40	132,78	265	1.540,86	229,14	288	1.695,26	361,92
Regione agraria 17 . . . . .	307	5.607,66	4.208,62	2.604	15.825,45	4.896,00	2.911	21.433,11	9.104,62
Pianura . . . . .	20	578,61	535,25	180	6.760,51	1.101,33	200	7.339,12	1.636,58
Regione agraria 18 . . . . .	4	419,33	388,66	36	5.002,43	788,27	40	5.421,76	1.176,93
Regione agraria 19 . . . . .	16	159,28	146,59	144	1.758,08	313,06	160	1.917,36	459,65

## Seque Tav. 18 — Aziende con boschi, per provincia

Superficie in ettari

## Seque B - PER ZONA ALTIMETRICA E REGIONE AGRARIA

PROVINCIE E REGIONI ZONE ALTIMETRICHE E REGIONI AGRARIE	AZIENDE CON SOLO BOSCHI			AZIENDE CON BOSCHI ED ALTRE COLTIVAZIONI			TOTALE		
	Aziende	Superficie		Aziende	Superficie		Aziende	Superficie	
		totale delle aziende	a boschi		totale delle aziende	a boschi		totale delle aziende	a boschi
<b>REGGIO DI CALABRIA</b> . . . . .	<b>1 319</b>	<b>49 766,51</b>	<b>35 009,19</b>	<b>7 948</b>	<b>100 148,88</b>	<b>39 145,15</b>	<b>9 267</b>	<b>149 915,39</b>	<b>74 154,34</b>
Montagna . . . . .	627	29 535,47	20 398,60	2 916	48 075,68	22 228,23	3 543	77 611,15	42 624,83
Regione agraria 1 . . . . .	33	646,03	620,78	403	6 773,83	4 655,97	436	7 419,86	5 276,75
Regione agraria 2 . . . . .	106	5 419,61	3 987,04	526	5 991,27	2 009,23	632	11 410,88	5 996,27
Regione agraria 3 . . . . .	137	8 422,75	4 747,01	894	6 911,99	2 982,48	1 031	15 334,74	7 729,49
Regione agraria 4 . . . . .	225	3 992,50	3 039,20	908	11 845,48	4 854,68	1 133	15 837,98	7 893,88
Regione agraria 5 . . . . .	126	11 054,58	8 004,57	185	16 553,11	7 723,87	311	27 607,69	15 728,44
Collina . . . . .	686	20 189,88	14 569,43	4 899	48 134,09	16 022,12	5 585	68 323,97	30 591,55
Regione agraria 6 . . . . .	12	8,91	7,21	371	3 242,80	703,22	383	3 251,71	710,43
Regione agraria 7 . . . . .	223	8 746,32	7 510,17	1 739	11 147,48	3 682,16	1 962	19 893,80	11 192,33
Regione agraria 6 . . . . .	355	6 757,42	4 524,42	1 958	18 402,21	7 930,91	2 313	25 159,63	12 455,33
Regione agraria 9 . . . . .	25	2 096,75	665,33	359	5 930,75	1 237,73	384	8 027,50	1 903,06
Regione agraria 10 . . . . .	71	2 580,48	1 862,30	472	9 410,85	2 468,10	543	11 991,33	4 330,40
Pianura (Regione agraria 11) . . . . .	6	41,16	41,16	133	3 939,11	896,80	139	3 980,27	937,96
<b>CALABRIA</b> . . . . .	<b>8 366</b>	<b>251 805,94</b>	<b>172 204,56</b>	<b>48 979</b>	<b>498 560,14</b>	<b>187 064,36</b>	<b>57 345</b>	<b>750 366,08</b>	<b>359 268,92</b>
Montagna . . . . .	5 087	169 597,84	117 135,85	25 197	265 148,99	118 812,45	30 284	434 746,83	235 948,30
Collina . . . . .	3 239	79 899,75	53 094,38	23 307	215 136,67	64 568,60	26 546	295 036,42	117 662,98
Pianura . . . . .	40	2 308,35	1 974,33	475	18 274,48	3 683,31	515	20 582,83	5 657,64
<b>TRAPANI</b> . . . . .	<b>327</b>	<b>3 264,00</b>	<b>3 240,02</b>	<b>1 779</b>	<b>9 187,27</b>	<b>2 222,15</b>	<b>2 106</b>	<b>12 451,27</b>	<b>5 462,17</b>
Collina . . . . .	320	2 926,46	2 902,48	1 764	8 062,75	2 196,20	2 084	10 989,21	5 098,68
Regione agraria 1 . . . . .	181	703,00	686,27	86	2 405,63	545,81	267	3 108,63	1 232,08
Regione agraria 2 . . . . .	107	1 513,77	1 511,27	109	1 421,84	432,57	216	2 935,61	1 943,84
Regione agraria 3 . . . . .	32	709,69	704,94	1 569	4 235,28	1 217,82	1 601	4 944,97	1 922,76
Pianura . . . . .	7	337,54	337,54	15	1 124,52	25,95	22	1 462,06	363,49
Regione agraria 4 . . . . .	5	312,68	312,68	6	450,39	19,16	11	763,07	331,84
Regione agraria 5 . . . . .	2	24,86	24,86	9	674,13	6,79	11	698,99	31,65
Regione agraria 6 . . . . .	—	—	—	—	—	—	—	—	—
<b>PALERMO</b> . . . . .	<b>900</b>	<b>12 497,51</b>	<b>7 200,11</b>	<b>4 412</b>	<b>65 244,81</b>	<b>24 618,66</b>	<b>5 312</b>	<b>77 742,32</b>	<b>31 818,77</b>
Montagna . . . . .	287	8 151,87	3 956,17	1 899	38 501,70	11 334,25	2 186	44 653,37	15 290,42
Regione agraria 1 . . . . .	8	972,99	972,91	125	5 865,73	708,48	133	6 838,72	1 681,39
Regione agraria 2 . . . . .	28	139,52	107,33	109	5 536,77	1 812,10	137	5 676,29	1 919,43
Regione agraria 3 . . . . .	89	3 747,76	1 571,51	385	8 863,86	4 222,35	474	12 611,62	5 793,86
Regione agraria 4 . . . . .	162	3 291,40	1 304,42	1 280	16 235,34	4 591,32	1 442	19 526,74	5 895,74
Collina . . . . .	482	3 309,45	2 515,18	2 480	26 242,95	11 808,23	2 962	29 552,40	14 323,41
Regione agraria 5 . . . . .	24	152,82	129,79	53	8 066,33	7 239,11	77	8 219,15	7 368,90
Regione agraria 6 . . . . .	39	620,54	575,42	240	1 802,12	368,60	279	2 422,66	944,02
Regione agraria 7 . . . . .	42	159,83	102,98	96	2 483,61	442,40	138	2 643,44	545,38
Regione agraria 8 . . . . .	43	318,50	117,04	519	6 632,35	1 371,38	562	6 950,85	1 488,42
Regione agraria 9 . . . . .	—	—	—	1	116,53	0,32	1	116,53	0,32
Regione agraria 10 . . . . .	66	610,38	543,63	110	419,50	105,35	176	1 029,88	648,98
Regione agraria 11 . . . . .	268	1 447,38	1 046,32	1 461	6 722,51	2 281,07	1 729	8 169,89	3 327,39
Pianura . . . . .	131	1 036,39	728,76	33	2 500,16	1 476,18	184	3 536,55	2 204,94
Regione agraria 12 . . . . .	5	14,34	13,52	8	159,95	55,99	13	174,29	69,51
Regione agraria 13 . . . . .	125	932,05	705,24	25	2 340,21	1 420,19	150	3 272,26	2 125,43
Regione agraria 14 . . . . .	1	90,00	10,00	—	—	—	1	90,00	10,00
<b>MESSINA</b> . . . . .	<b>755</b>	<b>29 259,66</b>	<b>14 363,17</b>	<b>12 120</b>	<b>103 580,04</b>	<b>30 370,09</b>	<b>12 875</b>	<b>132 839,70</b>	<b>44 733,26</b>
Montagna . . . . .	606	27 981,75	13 538,33	7 267	75 165,24	23 646,03	7 873	103 146,99	37 184,36
Regione agraria 1 . . . . .	33	10 869,21	3 670,07	121	5 887,77	1 914,31	154	16 756,98	5 584,38
Regione agraria 2 . . . . .	118	997,11	552,09	1 828	22 913,38	6 944,50	1 946	23 910,49	7 496,59
Regione agraria 3 . . . . .	159	2 723,71	1 207,43	1 802	14 548,06	3 204,69	1 961	17 271,77	4 412,12
Regione agraria 4 . . . . .	144	7 746,58	5 771,55	406	14 854,73	6 152,90	550	22 601,31	11 924,45
Regione agraria 5 . . . . .	78	4 513,37	1 916,81	1 682	9 926,04	4 234,64	1 760	14 439,41	6 151,45
Regione agraria 6 . . . . .	74	1 131,77	420,38	1 428	7 035,26	1 194,99	1 502	8 167,03	1 615,37
Collina . . . . .	149	1 277,91	824,84	4 853	28 414,80	6 724,06	5 002	29 692,71	7 548,90
Regione agraria 7 . . . . .	9	2,78	2,78	99	1 612,84	785,98	108	1 615,62	788,76
Regione agraria 8 . . . . .	37	289,30	235,47	2 887	12 972,75	2 406,72	2 924	13 262,05	2 642,19
Regione agraria 9 . . . . .	36	341,27	94,89	613	9 672,60	2 261,89	649	10 013,87	2 356,78
Regione agraria 10 . . . . .	18	99,88	27,11	197	899,55	179,75	215	999,43	206,86
Regione agraria 11 . . . . .	49	544,68	464,59	1 057	3 257,06	1 089,72	1 106	3 801,74	1 554,31

## Segue Tav. 18 — Aziende con boschi, per provincia

Superficie in ettari

## Segue B — PER ZONA ALTIMETRICA E REGIONE AGRARIA

PROVINCIE E REGIONI ZONE ALTIMETRICHE E REGIONI AGRARIE	AZIENDE CON SOLO BOSCHI			AZIENDE CON BOSCHI ED ALTRE COLTIVAZIONI			T O T A L E		
	Aziende	Superficie		Aziende	Superficie		Aziende	Superficie	
		totale delle aziende	a boschi		totale delle aziende	a boschi		totale delle aziende	a boschi
<b>AGRIGENTO</b> . . . . .	<b>37</b>	<b>3.224,80</b>	<b>3.081,86</b>	<b>140</b>	<b>6.841,39</b>	<b>2.057,14</b>	<b>177</b>	<b>10.066,19</b>	<b>5.139,00</b>
Montagna (Regione agraria 1) . . . . .	11	257,89	194,45	59	4.325,03	1.361,34	70	4.582,92	1.555,79
Collina . . . . .	26	2.966,91	2.887,41	77	2.383,97	595,86	103	5.350,88	3.483,27
Regione agraria 2 . . . . .	13	2.432,20	2.429,14	69	2.166,90	538,43	82	4.599,10	2.967,57
Regione agraria 3 . . . . .	—	—	—	—	—	—	—	—	—
Regione agraria 4 . . . . .	3	0,46	0,46	6	20,59	2,43	9	21,05	2,89
Regione agraria 5 . . . . .	9	405,25	328,81	2	196,48	55,00	11	601,73	383,81
Regione agraria 6 . . . . .	1	129,00	129,00	—	—	—	1	129,00	129,00
Pianura . . . . .	—	—	—	4	132,39	99,94	4	132,39	99,94
Regione agraria 7 . . . . .	—	—	—	4	132,39	99,94	4	139,39	99,94
Regione agraria 8 . . . . .	—	—	—	—	—	—	—	—	—
<b>CALTANISSETTA</b> . . . . .	<b>39</b>	<b>4.435,56</b>	<b>4.325,06</b>	<b>74</b>	<b>6.082,70</b>	<b>2.417,61</b>	<b>113</b>	<b>10.518,26</b>	<b>6.742,67</b>
Collina . . . . .	39	4.435,56	4.325,06	67	5.761,58	2.363,19	106	10.197,14	6.688,25
Regione agraria 1 . . . . .	4	74,31	74,31	16	1.276,28	490,05	20	1.350,59	564,36
Regione agraria 2 . . . . .	14	2.116,58	2.101,97	13	380,71	40,92	27	2.497,29	2.142,89
Regione agraria 3 . . . . .	19	2.193,27	2.097,38	37	3.759,09	1.831,17	56	5.952,36	3.928,55
Regione agraria 4 . . . . .	2	51,40	51,40	1	345,50	1,05	3	396,90	52,45
Pianura (Regione agraria 5) . . . . .	—	—	—	7	321,12	54,42	7	321,12	54,42
<b>ENNA</b> . . . . .	<b>260</b>	<b>13.851,30</b>	<b>12.175,53</b>	<b>1.021</b>	<b>19.427,89</b>	<b>6.685,26</b>	<b>1.281</b>	<b>33.279,19</b>	<b>18.860,79</b>
Montagna (Regione agraria 1) . . . . .	47	6.394,53	4.925,07	211	5.285,22	1.290,36	258	11.679,75	6.215,43
Collina . . . . .	213	7.456,77	7.250,46	810	14.142,67	5.394,90	1.023	21.599,44	12.645,36
Regione agraria 2 . . . . .	41	3.367,82	3.329,38	94	3.070,46	1.172,83	135	6.438,28	4.502,21
Regione agraria 3 . . . . .	88	1.753,48	1.601,01	381	3.390,86	755,29	469	5.144,34	2.356,30
Regione agraria 4 . . . . .	84	2.335,47	2.320,07	335	7.681,35	3.466,78	419	10.016,82	5.786,85
<b>CATANIA</b> . . . . .	<b>1.027</b>	<b>12.398,43</b>	<b>7.559,86</b>	<b>4.065</b>	<b>42.278,49</b>	<b>13.945,41</b>	<b>5.092</b>	<b>54.676,92</b>	<b>21.505,27</b>
Montagna . . . . .	321	7.730,01	3.415,25	1.592	24.170,86	9.113,06	1.913	31.900,87	12.528,31
Regione agraria 1 . . . . .	77	4.916,82	2.222,99	333	9.991,04	3.392,70	410	14.907,86	5.615,69
Regione agraria 2 . . . . .	244	2.813,19	1.192,26	1.259	14.179,82	5.720,36	1.503	16.993,01	6.912,62
Collina . . . . .	703	4.659,71	4.138,98	2.455	17.901,83	4.806,29	3.158	22.561,54	8.945,27
Regione agraria 3 . . . . .	1	12,00	1,50	10	129,04	12,07	11	141,04	13,57
Regione agraria 4 . . . . .	176	2.690,00	2.594,88	375	3.563,74	1.192,57	551	6.253,74	3.787,45
Regione agraria 5 . . . . .	236	1.357,64	1.197,95	828	7.392,32	1.790,63	1.064	8.749,96	2.988,58
Regione agraria 6 . . . . .	69	257,30	112,11	321	2.577,13	618,48	390	2.834,43	730,59
Regione agraria 7 . . . . .	221	342,77	232,54	921	4.239,60	1.192,54	1.142	4.582,37	1.425,08
Pianura (Regione agraria 8) . . . . .	3	8,71	5,63	18	205,80	26,06	21	214,51	31,69
<b>RAGUSA</b> . . . . .	<b>26</b>	<b>1.119,47</b>	<b>1.101,71</b>	<b>148</b>	<b>5.444,31</b>	<b>794,58</b>	<b>174</b>	<b>6.563,78</b>	<b>1.896,29</b>
Collina . . . . .	23	1.108,99	1.094,33	103	2.038,30	375,77	126	3.145,29	1.470,10
Regione agraria 1 . . . . .	3	412,03	405,46	14	946,47	86,93	17	1.358,50	492,39
Regione agraria 2 . . . . .	1	22,32	22,32	14	249,38	26,11	15	271,70	48,43
Regione agraria 3 . . . . .	19	672,64	666,55	75	842,45	262,73	94	1.515,09	929,28
Pianura (Regione agraria 4) . . . . .	3	12,48	7,38	45	3.406,01	418,81	48	3.418,49	426,19
<b>SIRACUSA</b> . . . . .	<b>31</b>	<b>1.163,23</b>	<b>899,13</b>	<b>159</b>	<b>5.858,81</b>	<b>1.238,07</b>	<b>190</b>	<b>7.022,04</b>	<b>2.137,20</b>
Collina . . . . .	22	1.080,49	877,49	125	5.161,96	1.180,13	147	6.942,45	2.057,62
Regione agraria 1 . . . . .	19	1.067,40	864,68	90	3.559,76	737,42	109	4.627,16	1.602,10
Regione agraria 2 . . . . .	1	3,10	3,10	4	106,01	64,12	5	109,11	67,22
Regione agraria 3 . . . . .	2	9,99	9,71	31	1.496,19	378,59	33	1.506,18	388,30
Pianura . . . . .	9	82,74	21,64	34	696,85	57,94	43	779,59	79,58
Regione agraria 4 . . . . .	8	11,64	11,64	20	105,12	25,28	28	116,76	36,92
Regione agraria 5 . . . . .	1	71,10	10,00	14	591,73	32,66	15	662,83	42,66
<b>SICILIA</b> . . . . .	<b>3.402</b>	<b>81.213,96</b>	<b>53.946,45</b>	<b>23.918</b>	<b>263.945,71</b>	<b>84.348,97</b>	<b>27.320</b>	<b>345.159,67</b>	<b>138.295,42</b>
Montagna . . . . .	1.272	50.515,85	26.029,27	11.028	145.448,05	46.745,04	12.300	195.963,90	72.774,31
Collina . . . . .	1.977	29.220,25	26.816,23	12.734	110.110,81	35.444,63	14.711	139.331,06	62.260,86
Pianura . . . . .	153	1.477,86	1.100,95	156	8.386,85	2.159,30	309	9.864,71	3.260,25

Segue Tav. 18 — Aziende con boschi, per provincia  
Superficie in ettari

Segue B — PER ZONA ALTIMETRICA E REGIONE AGRARIA

PROVINCIE E REGIONI ZONE ALTIMETRICHE E REGIONI AGRARIE	AZIENDE CON SOLO BOSCHI			AZIENDE CON BOSCHI ED ALTRE COLTIVAZIONI			TOTALE		
	Aziende	Superficie		Aziende	Superficie		Aziende	Superficie	
		totale delle aziende	a boschi		totale delle aziende	a boschi		totale delle aziende	a boschi
SASSARI . . . . .	<b>467</b>	<b>50.750,06</b>	<b>23.172,16</b>	<b>3.050</b>	<b>181.466,68</b>	<b>64.525,54</b>	<b>3.517</b>	<b>232.216,74</b>	<b>87.697,70</b>
Montagna (Regione agraria 1) . . . . .	93	27.164,81	10.767,38	605	32.763,28	17.933,41	698	59.928,09	28.700,79
Collina . . . . .	367	21.896,25	10.789,78	2.346	134.838,41	41.904,73	2.713	156.784,66	52.694,51
Regione agraria 2 . . . . .	12	336,20	265,60	100	6.164,78	1.163,50	112	6.500,98	1.429,10
Regione agraria 3 . . . . .	118	6.111,32	2.865,05	556	37.023,97	10.296,36	674	43.135,29	13.161,41
Regione agraria 4 . . . . .	5	42,00	30,00	63	2.285,80	1.124,24	68	2.327,80	1.154,24
Regione agraria 5 . . . . .	7	398,09	306,00	57	5.133,69	1.995,40	64	5.531,78	2.301,40
Regione agraria 6 . . . . .	22	1.307,95	360,46	249	10.199,26	4.988,61	271	11.507,21	5.349,07
Regione agraria 7 . . . . .	53	5.150,12	3.600,36	242	10.727,26	8.147,10	295	15.877,38	11.747,46
Regione agraria 8 . . . . .	1	420,00	420,00	9	611,25	78,13	10	1.031,25	498,13
Regione agraria 9 . . . . .	103	6.371,12	2.317,72	766	43.184,25	7.708,07	869	49.555,37	10.025,79
Regione agraria 10 . . . . .	16	945,34	66,00	125	7.823,98	483,37	141	8.769,32	549,37
Regione agraria 11 . . . . .	30	814,11	558,59	118	5.686,12	1.785,24	148	6.500,23	2.343,83
Regione agraria 12 . . . . .	—	—	—	61	5.998,05	4.134,71	61	5.998,05	4.134,71
Pianura (Regione agraria 13) . . . . .	7	1.689,00	1.615,00	99	13.864,99	4.687,40	106	15.553,99	6.302,40
NUORO . . . . .	<b>594</b>	<b>158.068,75</b>	<b>50.381,12</b>	<b>4.050</b>	<b>165.326,38</b>	<b>46.742,42</b>	<b>4.644</b>	<b>323.395,13</b>	<b>97.123,54</b>
Montagna . . . . .	419	77.413,33	24.642,50	2.539	81.204,95	22.545,89	2.958	158.618,28	47.188,39
Regione agraria 1 . . . . .	40	10.480,33	5.111,19	138	15.501,34	7.861,17	178	25.981,67	12.972,36
Regione agraria 2 . . . . .	352	6.913,32	2.466,55	1.733	28.668,63	6.743,19	2.085	35.581,95	9.209,74
Regione agraria 3 . . . . .	6	36.224,09	10.464,65	94	29.352,61	6.213,65	100	65.576,70	16.678,30
Regione agraria 4 . . . . .	21	23.795,59	6.600,11	574	7.682,37	1.727,88	595	31.477,96	8.327,99
Collina . . . . .	175	80.655,42	25.738,62	1.511	84.121,43	24.198,53	1.686	164.776,85	49.985,15
Regione agraria 5 . . . . .	19	5.478,68	1.457,75	136	7.197,96	1.730,11	155	12.676,64	3.187,86
Regione agraria 6 . . . . .	50	6.528,66	2.930,59	212	12.871,83	6.751,75	262	19.400,49	9.682,34
Regione agraria 7 . . . . .	39	7.019,96	1.874,72	345	9.721,44	3.131,34	384	16.741,40	5.006,06
Regione agraria 8 . . . . .	19	2.976,79	1.603,55	161	8.242,35	3.253,97	180	11.219,14	4.857,52
Regione agraria 9 . . . . .	11	11.821,53	1.987,27	170	2.341,01	478,16	181	14.162,54	2.465,43
Regione agraria 10 . . . . .	9	1.323,56	578,65	109	5.064,99	1.701,69	118	6.388,55	2.280,34
Regione agraria 11 . . . . .	4	3.310,82	1.169,10	106	17.734,64	829,33	110	21.045,46	1.998,43
Regione agraria 12 . . . . .	7	8.497,62	2.293,20	26	6.210,20	2.068,14	33	14.707,82	4.361,34
Regione agraria 13 . . . . .	4	21.258,75	6.183,70	4	10.440,18	2.772,20	8	31.698,93	8.955,90
Regione agraria 14 . . . . .	13	12.439,05	5.660,09	242	4.296,83	1.479,84	255	16.735,88	7.139,93
CAGLIARI . . . . .	<b>256</b>	<b>72.170,05</b>	<b>31.565,87</b>	<b>2.800</b>	<b>142.996,27</b>	<b>43.222,67</b>	<b>3.056</b>	<b>215.166,32</b>	<b>74.788,54</b>
Collina . . . . .	212	63.682,22	29.564,52	2.356	104.483,11	35.577,96	2.568	168.165,33	65.142,48
Regione agraria 1 . . . . .	21	3.004,92	2.609,06	254	6.855,58	1.186,20	275	9.860,50	3.795,26
Regione agraria 2 . . . . .	3	146,80	17,00	314	4.918,72	1.192,96	317	1.209,96	5.065,52
Regione agraria 3 . . . . .	8	5.740,63	1.261,85	210	7.624,49	1.553,87	218	13.365,12	2.815,72
Regione agraria 4 . . . . .	6	1.782,18	806,90	39	2.186,85	467,35	45	3.969,03	1.274,25
Regione agraria 5 . . . . .	21	1.935,65	1.635,45	349	10.320,44	4.118,46	370	12.256,09	5.753,91
Regione agraria 6 . . . . .	22	16.862,94	6.006,02	119	7.762,68	1.726,88	141	24.625,62	7.732,90
Regione agraria 7 . . . . .	14	2.412,44	1.182,44	77	8.318,69	5.954,80	91	10.731,13	7.137,24
Regione agraria 8 . . . . .	42	8.123,64	2.956,68	114	18.669,06	3.942,78	156	26.792,70	6.899,46
Regione agraria 9 . . . . .	32	2.150,26	573,00	478	19.060,53	5.462,66	510	21.210,79	6.035,66
Regione agraria 10 . . . . .	17	2.560,83	962,38	90	1.774,86	268,23	107	4.335,69	1.230,61
Regione agraria 11 . . . . .	12	11.419,85	5.243,68	258	9.237,59	6.981,34	270	20.657,44	12.225,02
Regione agraria 12 . . . . .	14	7.542,08	6.310,06	54	7.753,62	2.722,43	68	15.295,70	9.032,49
Pianura . . . . .	44	8.487,83	2.001,35	444	38.513,16	7.644,71	488	47.000,99	9.646,06
Regione agraria 13 . . . . .	8	2.529,55	253,12	8	1.517,80	790,32	16	4.047,35	1.043,44
Regione agraria 14 . . . . .	13	948,94	243,35	189	10.369,82	1.915,49	202	11.318,76	2.158,84
Regione agraria 15 . . . . .	5	3.134,61	901,79	99	3.434,53	857,11	104	6.569,14	1.758,90
Regione agraria 16 . . . . .	6	889,68	95,69	59	5.396,31	2.051,49	65	6.285,99	2.147,18
Regione agraria 17 . . . . .	12	985,05	507,40	89	17.794,70	2.030,30	101	18.779,75	2.537,70
SARDEGNA . . . . .	<b>1.317</b>	<b>280.988,86</b>	<b>105.119,15</b>	<b>9.900</b>	<b>489.789,33</b>	<b>154.490,63</b>	<b>11.217</b>	<b>770.778,19</b>	<b>259.609,78</b>
Montagna . . . . .	512	104.578,14	35.409,88	3.144	113.968,23	40.479,30	3.656	218.546,37	75.889,18
Collina . . . . .	754	166.233,89	66.092,92	6.213	323.442,95	101.679,22	6.967	489.676,84	167.772,14
Pianura . . . . .	51	10.176,83	3.616,35	543	52.378,15	12.332,11	594	62.554,98	15.948,46
ITALIA . . . . .	<b>185.951</b>	<b>4.479.365,09</b>	<b>2.876.270,39</b>	<b>941.920</b>	<b>7.918.237,85</b>	<b>2.782.867,67</b>	<b>1.127.871</b>	<b>12.397.602,94</b>	<b>5.659.138,06</b>
Montagna . . . . .	118.836	3.260.744,90	2.027.040,95	430.461	3.547.855,06	1.436.080,01	549.257	6.808.599,96	3.463.120,96
Collina . . . . .	58.496	1.138.577,83	796.579,51	442.191	3.661.240,10	1.195.235,46	500.687	4.799.817,93	1.991.814,97
Pianura . . . . .	8.619	80.042,36	52.649,93	69.268	709.142,69	151.552,20	77.887	789.185,05	204.202,13

## Segue TAV. 18 — Aziende con boschi, per provincia

Superficie in ettari

## C - PER FORMA GIURIDICA DELL'IMPRESA

PROVINCIE E REGIONI FORMA GIURIDICA DELL'IMPRESA	AZIENDE CON SOLO BOSCHI			AZIENDE CON BOSCHI ED ALTRE COLTIVAZIONI			TOTALE		
	Aziende	Superficie		Aziende	Superficie		Aziende	Superficie	
		totale delle aziende	a boschi		totale delle aziende	a boschi		totale delle aziende	a boschi
<b>TORINO</b> . . . . .	<b>12.788</b>	<b>201.221,61</b>	<b>82.366,80</b>	<b>44.270</b>	<b>202.737,37</b>	<b>52.104,48</b>	<b>57.058</b>	<b>403.958,98</b>	<b>134.471,28</b>
Persona fisica . . . . .	12.479	63.588,86	23.439,12	44.011	195.124,20	48.556,86	56.490	258.713,06	71.995,98
Cooperativa . . . . .	1	42,64	15,24	—	—	—	1	42,64	15,24
Società ed altra forma . . . . .	48	1.027,82	563,16	44	1.460,86	391,27	92	2.488,68	954,43
Ente pubblico . . . . .	258	136.562,29	58.349,28	215	6.152,31	3.156,35	473	142.714,60	61.505,63
<b>VERCELLI</b> . . . . .	<b>15.398</b>	<b>59.748,14</b>	<b>37.372,32</b>	<b>16.227</b>	<b>88.279,25</b>	<b>30.233,59</b>	<b>31.625</b>	<b>148.027,39</b>	<b>67.605,91</b>
Persona fisica . . . . .	15.070	36.795,43	21.803,67	16.105	84.264,81	28.561,31	31.175	121.060,24	50.364,98
Cooperativa . . . . .	6	4,08	2,74	1	8,06	0,23	7	12,14	2,97
Società ed altra forma . . . . .	91	750,21	536,46	55	2.478,65	921,54	146	3.228,86	1.458,00
Ente pubblico . . . . .	231	22.198,42	15.029,45	66	1.527,73	750,51	297	23.726,15	15.779,96
<b>NOVARA</b> . . . . .	<b>7.122</b>	<b>88.696,54</b>	<b>70.206,90</b>	<b>25.629</b>	<b>89.312,73</b>	<b>32.447,37</b>	<b>32.751</b>	<b>178.009,27</b>	<b>102.654,27</b>
Persona fisica . . . . .	6.906	29.636,91	15.784,86	25.549	85.802,09	29.763,04	32.455	115.439,00	45.547,90
Cooperativa . . . . .	1	0,40	0,05	2	20,18	1,81	3	20,58	1,86
Società ed altra forma . . . . .	58	1.810,48	914,57	20	882,57	310,66	78	2.693,05	1.225,23
Ente pubblico . . . . .	157	57.248,75	53.507,42	58	2.607,89	2.371,86	215	59.856,64	55.879,28
<b>CUNEO</b> . . . . .	<b>7.072</b>	<b>95.865,00</b>	<b>71.018,69</b>	<b>43.708</b>	<b>264.188,96</b>	<b>82.267,10</b>	<b>50.780</b>	<b>380.053,96</b>	<b>153.285,79</b>
Persona fisica . . . . .	6.864	31.611,92	18.333,62	43.534	261.276,24	80.859,54	50.398	292.888,16	99.193,16
Cooperativa . . . . .	—	—	—	1	5,33	2,67	1	5,33	2,67
Società ed altra forma . . . . .	27	2.188,11	588,41	33	867,76	492,86	60	3.055,87	1.081,27
Ente pubblico . . . . .	181	62.064,97	52.096,66	140	2.039,63	912,03	321	64.104,60	53.008,69
<b>ASTI</b> . . . . .	<b>728</b>	<b>1.318,34</b>	<b>906,71</b>	<b>22.507</b>	<b>93.977,17</b>	<b>18.710,32</b>	<b>23.235</b>	<b>95.295,51</b>	<b>19.617,03</b>
Persona fisica . . . . .	669	893,77	569,93	22.375	92.728,60	18.377,66	23.044	93.622,37	18.947,59
Cooperativa . . . . .	—	—	—	4	116,24	13,21	4	116,24	13,21
Società ed altra forma . . . . .	—	—	—	7	128,16	21,87	7	128,16	21,87
Ente pubblico . . . . .	59	424,57	336,78	121	1.004,17	297,58	180	1.428,74	634,36
<b>ALESSANDRIA</b> . . . . .	<b>1.430</b>	<b>15.607,64</b>	<b>9.292,65</b>	<b>24.949</b>	<b>172.562,13</b>	<b>51.914,09</b>	<b>26.379</b>	<b>188.169,77</b>	<b>61.206,74</b>
Persona fisica . . . . .	1.346	11.784,17	7.082,21	24.769	167.396,71	50.098,36	26.115	179.180,88	57.180,57
Cooperativa . . . . .	—	—	—	4	41,39	1,09	4	41,39	1,09
Società ed altra forma . . . . .	15	1.566,00	810,95	59	2.667,38	635,09	74	4.233,38	1.446,04
Ente pubblico . . . . .	69	2.257,47	1.399,49	117	2.456,65	1.179,55	186	4.714,12	2.579,04
<b>PIEMONTE</b> . . . . .	<b>44.536</b>	<b>462.457,27</b>	<b>271.164,07</b>	<b>177.290</b>	<b>911.057,61</b>	<b>267.676,95</b>	<b>221.826</b>	<b>1.373.514,88</b>	<b>538.841,02</b>
Persona fisica . . . . .	43.334	174.311,06	87.013,41	176.343	886.592,65	256.216,77	219.677	1.060.903,71	343.230,18
Cooperativa . . . . .	8	47,12	18,03	12	191,20	19,01	20	238,32	37,04
Società ed altra forma . . . . .	239	7.342,62	3.413,55	218	8.485,38	2.773,29	457	15.828,00	6.186,84
Ente pubblico . . . . .	955	280.756,47	180.719,08	717	15.788,38	8.667,88	1.672	296.544,85	189.386,96
<b>VALLE D'AOSTA</b> . . . . .	<b>1.433</b>	<b>114.963,01</b>	<b>48.513,96</b>	<b>8.130</b>	<b>59.217,71</b>	<b>16.590,96</b>	<b>9.563</b>	<b>174.180,72</b>	<b>65.104,92</b>
Persona fisica . . . . .	1.236	55.027,30	14.179,71	8.108	55.242,47	14.891,34	9.344	110.269,77	29.071,05
Cooperativa . . . . .	—	—	—	—	—	—	—	—	—
Società ed altra forma . . . . .	4	462,17	410,12	6	203,85	105,60	10	666,02	515,72
Ente pubblico . . . . .	193	59.473,54	33.924,13	16	3.771,39	1.594,02	209	63.244,93	35.518,15
<b>IMPERIA</b> . . . . .	<b>1.129</b>	<b>28.530,51</b>	<b>17.321,48</b>	<b>11.789</b>	<b>51.558,73</b>	<b>20.854,80</b>	<b>12.918</b>	<b>80.089,24</b>	<b>38.176,28</b>
Persona fisica . . . . .	1.020	4.028,26	2.246,81	11.690	47.553,36	18.592,51	12.710	51.581,62	20.839,32
Cooperativa . . . . .	—	—	—	—	—	—	—	—	—
Società ed altra forma . . . . .	3	9,22	8,72	10	64,96	18,36	13	74,18	27,08
Ente pubblico . . . . .	106	24.493,03	15.065,95	89	3.940,41	2.243,93	195	28.433,44	17.309,88
<b>SAVONA</b> . . . . .	<b>2.372</b>	<b>36.932,05</b>	<b>32.486,66</b>	<b>14.457</b>	<b>96.730,64</b>	<b>63.509,89</b>	<b>16.829</b>	<b>133.662,69</b>	<b>95.996,55</b>
Persona fisica . . . . .	2.260	20.320,02	18.351,46	14.336	94.479,70	61.800,98	16.596	114.799,72	80.152,44
Cooperativa . . . . .	—	—	—	1	8,50	1,44	1	8,50	1,44
Società ed altra forma . . . . .	22	2.251,00	2.008,87	23	284,94	147,36	45	2.535,94	2.156,23
Ente pubblico . . . . .	90	14.361,03	12.126,33	97	1.957,50	1.560,11	187	16.318,53	13.686,44
<b>GENOVA</b> . . . . .	<b>4.258</b>	<b>29.630,23</b>	<b>17.852,36</b>	<b>21.693</b>	<b>122.878,15</b>	<b>62.773,42</b>	<b>25.951</b>	<b>152.508,38</b>	<b>80.625,78</b>
Persona fisica . . . . .	4.139	23.746,40	14.237,52	21.619	115.659,68	59.164,66	25.758	139.406,08	73.402,18
Cooperativa . . . . .	—	—	—	1	30,72	21,20	1	30,72	21,20
Società ed altra forma . . . . .	34	918,22	491,98	29	435,44	256,50	63	1.353,66	748,48
Ente pubblico . . . . .	85	4.965,61	3.122,86	44	6.752,31	3.331,06	129	11.717,92	6.453,92

## Segue Tav. 18 — Aziende con boschi, per provincia

Superficie in ettari

Segue C — PER FORMA GIURIDICA DELL'IMPRESA

PROVINCIE E REGIONI FORMA GIURIDICA DELL'IMPRESA	AZIENDE CON SOLO BOSCHI			AZIENDE CON BOSCHI ED ALTRE COLTIVAZIONI			TOTALE		
	Aziende	Superficie		Aziende	Superficie		Aziende	Superficie	
		totale delle aziende	a boschi		totale delle aziende	a boschi		totale delle aziende	a boschi
<b>LA SPEZIA</b> . . . . .	<b>2.888</b>	<b>18.303,09</b>	<b>16.247,10</b>	<b>12.502</b>	<b>50.113,21</b>	<b>31.190,29</b>	<b>15.390</b>	<b>68.416,30</b>	<b>47.437,39</b>
Persona fisica . . . . .	2.804	12.268,21	11.061,56	12.411	49.213,59	30.660,12	15.215	61.481,80	41.721,68
Cooperativa . . . . .	—	—	—	2	18,45	0,85	2	18,45	0,85
Società ed altra forma . . . . .	19	522,11	520,24	16	390,57	221,06	35	912,68	741,30
Ente pubblico . . . . .	65	5.512,77	4.665,30	73	490,60	308,26	138	6.003,37	4.973,56
<b>LIGURIA</b> . . . . .	<b>10.647</b>	<b>113.395,88</b>	<b>83.907,60</b>	<b>60.441</b>	<b>321.280,73</b>	<b>178.328,40</b>	<b>71.088</b>	<b>434.676,61</b>	<b>262.236,00</b>
Persona fisica . . . . .	10.223	60.362,89	45.897,35	60.056	306.906,33	170.218,27	70.279	367.269,22	216.115,62
Cooperativa . . . . .	—	—	—	4	57,67	23,49	4	57,67	23,49
Società ed altra forma . . . . .	78	3.700,55	3.029,81	78	1.175,91	643,28	156	4.876,46	3.673,09
Ente pubblico . . . . .	346	49.332,44	34.980,44	303	13.140,82	7.443,36	649	62.473,26	42.423,80
<b>VARESE</b> . . . . .	<b>11.229</b>	<b>24.519,15</b>	<b>19.854,84</b>	<b>20.579</b>	<b>49.982,63</b>	<b>21.937,69</b>	<b>31.808</b>	<b>74.501,78</b>	<b>41.792,53</b>
Persona fisica . . . . .	10.995	17.637,15	14.162,18	20.478	48.211,37	21.051,48	31.473	65.848,52	35.213,66
Cooperativa . . . . .	5	4,18	2,97	2	12,50	4,92	7	16,68	7,89
Società ed altra forma . . . . .	87	1.467,63	1.182,38	46	812,35	298,42	133	2.279,98	1.480,80
Ente pubblico . . . . .	142	5.410,19	4.507,31	53	946,41	582,87	195	6.356,60	5.090,18
<b>COMO</b> . . . . .	<b>9.928</b>	<b>62.233,38</b>	<b>32.030,26</b>	<b>24.799</b>	<b>68.311,24</b>	<b>25.342,29</b>	<b>34.727</b>	<b>130.544,02</b>	<b>57.372,55</b>
Persona fisica . . . . .	9.640	25.786,57	15.493,40	24.681	66.361,10	24.467,33	34.321	92.147,67	39.960,73
Cooperativa . . . . .	6	267,14	139,46	2	44,65	6,33	8	311,79	145,79
Società ed altra forma . . . . .	90	958,64	598,18	44	848,97	413,21	134	1.807,61	1.011,39
Ente pubblico . . . . .	192	35.221,03	15.799,22	72	1.056,52	455,42	264	36.277,55	16.254,64
<b>SONDRIO</b> . . . . .	<b>2.287</b>	<b>132.220,01</b>	<b>52.426,08</b>	<b>16.444</b>	<b>70.435,96</b>	<b>29.438,39</b>	<b>18.731</b>	<b>202.655,97</b>	<b>81.864,47</b>
Persona fisica . . . . .	2.196	42.498,56	13.670,14	16.407	50.018,23	20.631,06	18.603	92.516,79	34.301,20
Cooperativa . . . . .	—	—	—	—	—	—	—	—	—
Società ed altra forma . . . . .	7	180,76	61,45	3	56,24	42,00	10	237,00	103,45
Ente pubblico . . . . .	84	89.540,69	38.694,49	34	20.361,49	8.765,33	118	109.902,18	47.459,82
<b>MILANO</b> . . . . .	<b>1.244</b>	<b>2.761,06</b>	<b>1.992,55</b>	<b>11.344</b>	<b>43.183,66</b>	<b>7.347,93</b>	<b>12.588</b>	<b>45.944,72</b>	<b>9.340,48</b>
Persona fisica . . . . .	1.199	1.992,82	1.593,94	11.280	41.023,25	6.401,70	12.479	43.016,07	7.995,64
Cooperativa . . . . .	1	130,88	130,88	—	—	—	1	130,88	130,88
Società ed altra forma . . . . .	22	499,55	162,49	35	1.524,15	628,56	57	2.023,70	791,05
Ente pubblico . . . . .	22	137,81	105,24	29	636,26	317,67	51	774,07	422,91
<b>BERGAMO</b> . . . . .	<b>9.671</b>	<b>105.387,49</b>	<b>58.516,83</b>	<b>10.982</b>	<b>48.656,21</b>	<b>17.952,07</b>	<b>20.653</b>	<b>154.043,70</b>	<b>76.468,90</b>
Persona fisica . . . . .	9.442	61.922,30	31.665,67	10.816	47.343,35	17.527,75	20.258	109.265,65	49.193,42
Cooperativa . . . . .	2	2,90	0,34	2	4,23	0,66	4	7,13	1,00
Società ed altra forma . . . . .	43	3.429,32	1.863,15	66	584,66	190,54	109	4.013,98	2.053,69
Ente pubblico . . . . .	184	40.032,97	24.987,67	98	723,97	233,12	282	40.756,94	25.220,79
<b>BRESCIA</b> . . . . .	<b>5.764</b>	<b>143.029,76</b>	<b>86.551,78</b>	<b>11.295</b>	<b>75.835,65</b>	<b>31.624,53</b>	<b>17.059</b>	<b>218.865,41</b>	<b>118.176,31</b>
Persona fisica . . . . .	5.535	48.208,75	28.178,01	11.177	66.286,87	27.805,68	16.712	114.495,62	55.983,69
Cooperativa . . . . .	5	1.278,72	935,92	—	—	—	5	1.278,72	935,92
Società ed altra forma . . . . .	45	951,95	593,22	34	764,80	349,29	79	1.716,75	942,51
Ente pubblico . . . . .	179	92.590,34	56.844,63	84	8.783,98	3.469,56	263	101.374,32	60.314,19
<b>PAVIA</b> . . . . .	<b>362</b>	<b>3.728,76</b>	<b>2.846,95</b>	<b>7.130</b>	<b>71.174,55</b>	<b>17.475,38</b>	<b>7.492</b>	<b>74.903,31</b>	<b>20.322,33</b>
Persona fisica . . . . .	336	1.759,21	1.320,10	7.072	66.724,53	15.942,00	7.408	68.483,74	17.262,10
Cooperativa . . . . .	—	—	—	2	47,32	11,36	2	47,32	11,36
Società ed altra forma . . . . .	13	636,61	563,08	33	3.846,58	1.301,95	46	4.483,19	1.865,03
Ente pubblico . . . . .	13	1.332,94	963,77	23	556,12	220,07	36	1.889,06	1.183,84
<b>CREMONA</b> . . . . .	<b>40</b>	<b>288,53</b>	<b>217,63</b>	<b>653</b>	<b>16.345,42</b>	<b>1.031,05</b>	<b>693</b>	<b>16.633,95</b>	<b>1.248,68</b>
Persona fisica . . . . .	32	106,81	68,34	641	15.992,03	954,47	673	16.098,84	1.022,81
Cooperativa . . . . .	2	82,20	81,20	—	—	—	2	82,20	81,20
Società ed altra forma . . . . .	1	5,63	5,63	6	209,77	48,57	7	215,40	54,20
Ente pubblico . . . . .	5	93,89	62,46	6	143,62	28,01	11	237,51	90,47
<b>MANTOVA</b> . . . . .	<b>31</b>	<b>404,46</b>	<b>309,43</b>	<b>670</b>	<b>9.397,64</b>	<b>1.014,83</b>	<b>701</b>	<b>9.802,10</b>	<b>1.324,26</b>
Persona fisica . . . . .	26	81,73	35,35	654	8.215,22	813,60	680	8.296,95	848,95
Cooperativa . . . . .	3	90,27	53,19	11	446,85	136,62	14	537,12	189,81
Società ed altra forma . . . . .	—	—	—	2	521,97	50,80	2	521,97	50,80
Ente pubblico . . . . .	2	232,46	220,89	3	213,60	13,81	5	446,06	234,70

## Segue Tav. 18 — Aziende con boschi, per provincia

Superficie in ettari

## Segue C - PER FORMA GIURIDICA DELL'IMPRESA

PROVINCIE E REGIONI FORMA GIURIDICA DELL'IMPRESA	AZIENDE CON SOLO BOSCHI			AZIENDE CON BOSCHI ED ALTRE COLTIVAZIONI			TOTALE		
	Aziende	Superficie		Aziende	Superficie		Aziende	Superficie	
		totale delle aziende	a boschi		totale delle aziende	a boschi		totale delle aziende	a boschi
<b>LOMBARDIA</b> . . . . .	<b>40.556</b>	<b>474.572,60</b>	<b>254.746,35</b>	<b>103.896</b>	<b>453.322,96</b>	<b>153.164,16</b>	<b>144.452</b>	<b>927.895,56</b>	<b>407.910,51</b>
Persona fisica . . . . .	39.401	199.993,90	106.187,13	103.206	410.175,95	135.595,07	142.607	610.169,85	241.782,20
Cooperativa . . . . .	24	1.856,29	1.343,96	19	555,55	159,89	43	2.411,84	1.503,85
Società ed altra forma . . . . .	308	8.130,09	5.029,58	269	9.169,49	3.323,34	577	17.299,58	8.352,92
Ente pubblico . . . . .	823	264.592,32	142.185,68	402	33.421,97	14.085,86	1.225	298.014,29	156.271,54
<b>BOLZANO-BOZEN</b> . . . . .	<b>2.782</b>	<b>175.883,60</b>	<b>128.801,05</b>	<b>12.979</b>	<b>303.682,77</b>	<b>166.469,47</b>	<b>15.761</b>	<b>479.566,37</b>	<b>293.270,52</b>
Persona fisica . . . . .	2.392	72.866,50	35.789,73	12.867	281.317,83	150.527,31	15.259	354.184,33	186.317,04
Cooperativa . . . . .	15	1.975,39	227,56	5	163,20	98,87	20	2.138,59	326,43
Società ed altra forma . . . . .	32	889,80	836,64	18	405,46	219,62	50	1.295,26	1.056,26
Ente pubblico . . . . .	343	100.151,91	89.947,12	89	21.796,28	15.623,67	432	121.948,19	105.570,79
<b>TRENTO</b> . . . . .	<b>3.376</b>	<b>281.610,98</b>	<b>241.990,86</b>	<b>25.405</b>	<b>119.364,83</b>	<b>49.524,02</b>	<b>28.781</b>	<b>380.975,81</b>	<b>291.514,88</b>
Persona fisica . . . . .	2.902	25.414,08	16.095,14	25.246	96.813,52	37.167,58	28.148	122.227,60	53.262,62
Cooperativa . . . . .	9	107,87	100,28	2	3,73	0,79	11	111,60	101,07
Società ed altra forma . . . . .	22	1.100,08	637,51	16	232,09	138,48	38	1.332,17	775,99
Ente pubblico . . . . .	443	234.988,95	225.157,93	141	22.315,49	12.217,17	584	257.304,44	237.375,20
<b>TRENTINO-ALTO ADIGE</b> . . . . .	<b>6.158</b>	<b>437.494,58</b>	<b>368.791,91</b>	<b>38.384</b>	<b>423.047,60</b>	<b>215.993,49</b>	<b>44.542</b>	<b>860.542,18</b>	<b>584.785,40</b>
Persona fisica . . . . .	5.294	98.280,58	51.884,77	38.113	378.131,35	187.694,89	43.407	476.411,93	239.579,66
Cooperativa . . . . .	24	2.083,26	327,84	7	166,93	99,66	31	2.250,19	427,50
Società ed altra forma . . . . .	54	1.989,88	1.474,15	34	637,55	358,10	88	2.627,43	1.832,25
Ente pubblico . . . . .	786	335.140,86	315.105,15	230	44.111,77	27.840,84	1.016	379.252,63	342.945,99
<b>VERONA</b> . . . . .	<b>2.199</b>	<b>28.069,19</b>	<b>10.817,80</b>	<b>8.009</b>	<b>53.969,19</b>	<b>18.266,19</b>	<b>10.208</b>	<b>82.038,38</b>	<b>29.083,79</b>
Persona fisica . . . . .	2.153	18.525,77	6.593,02	7.943	53.210,89	17.931,98	10.096	71.736,66	24.525,00
Cooperativa . . . . .	1	7,40	7,40	—	—	—	1	7,40	7,40
Società ed altra forma . . . . .	7	246,65	166,05	9	269,66	142,82	16	516,31	308,87
Ente pubblico . . . . .	38	9.289,37	4.051,13	57	488,64	191,39	95	9.778,01	4.242,52
<b>VICENZA</b> . . . . .	<b>4.152</b>	<b>44.896,31</b>	<b>31.549,13</b>	<b>18.996</b>	<b>92.034,60</b>	<b>36.796,33</b>	<b>23.148</b>	<b>136.930,91</b>	<b>68.345,46</b>
Persona fisica . . . . .	4.064	13.906,85	7.333,59	18.938	90.511,70	36.591,57	23.002	104.418,55	43.925,16
Cooperativa . . . . .	1	2,50	2,50	—	—	—	1	2,50	2,50
Società ed altra forma . . . . .	11	266,48	98,03	7	38,31	13,56	18	304,79	111,59
Ente pubblico . . . . .	76	30.720,48	24.115,01	51	1.484,59	191,20	127	32.205,07	24.306,21
<b>BELLUNO</b> . . . . .	<b>4.065</b>	<b>117.633,03</b>	<b>79.974,71</b>	<b>19.436</b>	<b>105.186,28</b>	<b>41.477,03</b>	<b>23.501</b>	<b>222.819,31</b>	<b>121.451,74</b>
Persona fisica . . . . .	3.904	28.555,41	19.484,12	19.378	93.738,39	34.167,51	23.282	122.293,80	53.651,63
Cooperativa . . . . .	—	—	—	—	—	—	—	—	—
Società ed altra forma . . . . .	17	2.362,39	1.206,43	10	109,57	37,08	27	2.471,96	1.243,51
Ente pubblico . . . . .	144	86.715,23	59.284,16	48	11.338,32	7.272,44	192	98.053,55	66.556,60
<b>TREVISO</b> . . . . .	<b>2.390</b>	<b>10.057,21</b>	<b>5.755,58</b>	<b>11.773</b>	<b>61.573,65</b>	<b>20.151,84</b>	<b>14.163</b>	<b>71.630,86</b>	<b>25.907,42</b>
Persona fisica . . . . .	2.362	6.546,46	3.762,18	11.675	54.573,11	14.120,31	14.037	61.119,57	17.882,49
Cooperativa . . . . .	2	330,67	9,99	2	8,41	1,33	4	339,08	11,32
Società ed altra forma . . . . .	2	144,40	15,40	19	287,76	37,30	21	432,16	52,70
Ente pubblico . . . . .	24	3.035,68	1.968,01	77	6.704,37	5.992,90	101	9.740,05	7.960,91
<b>VENEZIA</b> . . . . .	<b>16</b>	<b>325,89</b>	<b>129,82</b>	<b>740</b>	<b>16.286,57</b>	<b>705,42</b>	<b>756</b>	<b>16.612,46</b>	<b>835,24</b>
Persona fisica . . . . .	15	88,14	44,82	622	12.705,47	503,23	637	12.793,61	548,05
Cooperativa . . . . .	1	237,75	85,00	—	—	—	1	237,75	85,00
Società ed altra forma . . . . .	—	—	—	110	3.383,52	86,32	110	3.383,52	86,32
Ente pubblico . . . . .	—	—	—	8	197,58	115,87	8	197,58	115,87
<b>PADOVA</b> . . . . .	<b>89</b>	<b>481,23</b>	<b>404,11</b>	<b>2.558</b>	<b>16.693,32</b>	<b>4.141,67</b>	<b>2.647</b>	<b>17.174,55</b>	<b>4.545,78</b>
Persona fisica . . . . .	82	442,95	369,73	2.524	15.243,65	3.900,74	2.606	15.686,60	4.270,47
Cooperativa . . . . .	—	—	—	—	—	—	—	—	—
Società ed altra forma . . . . .	1	1,04	0,10	9	1.072,16	134,04	10	1.073,20	134,14
Ente pubblico . . . . .	6	37,24	34,28	25	377,51	106,89	31	414,75	141,17
<b>ROVIGO</b> . . . . .	<b>15</b>	<b>272,84</b>	<b>43,79</b>	<b>266</b>	<b>8.038,01</b>	<b>623,30</b>	<b>281</b>	<b>8.310,85</b>	<b>667,09</b>
Persona fisica . . . . .	13	29,31	20,43	262	7.014,34	459,30	275	7.043,65	479,73
Cooperativa . . . . .	—	—	—	1	27,00	4,00	1	27,00	4,00
Società ed altra forma . . . . .	—	—	—	3	996,67	160,00	3	996,67	160,00
Ente pubblico . . . . .	2	243,53	23,36	—	—	—	2	243,53	23,36

## Seque Tav. 18 — Aziende con boschi, per provincia

Superficie in ettari

## Seque C — PER FORMA GIURIDICA DELL'IMPRESA

PROVINCIE E REGIONI FORMA GIURIDICA DELL'IMPRESA	AZIENDE CON SOLO BOSCHI			AZIENDE CON BOSCHI ED ALTRE COLTIVAZIONI			T O T A L E		
	Aziende	Superficie		Aziende	Superficie		Aziende	Superficie	
		totale delle aziende	a boschi		totale delle aziende	a boschi		totale delle aziende	a boschi
<b>VENETO . . . . .</b>	<b>12.926</b>	<b>201.735,70</b>	<b>128.674,74</b>	<b>61.778</b>	<b>353.781,62</b>	<b>122.161,78</b>	<b>74.704</b>	<b>555.517,32</b>	<b>250.836,52</b>
Persona fisica . . . . .	12.593	68.094,89	37.607,89	61.342	326.997,55	107.674,64	73.935	395.092,44	145.282,53
Cooperativa . . . . .	5	578,32	104,89	3	35,41	5,33	8	613,73	110,22
Società ed altra forma . . . . .	38	3.020,96	1.486,01	167	6.157,65	611,12	205	9.178,61	2.097,13
Ente pubblico . . . . .	290	130.041,53	89.475,95	266	20.591,01	13.870,69	556	150.632,54	103.346,64
<b>UDINE . . . . .</b>	<b>4.731</b>	<b>143.527,21</b>	<b>84.411,10</b>	<b>30.657</b>	<b>216.819,87</b>	<b>67.461,36</b>	<b>35.388</b>	<b>360.347,08</b>	<b>151.872,46</b>
Persona fisica . . . . .	4.601	31.830,59	18.053,65	30.559	177.548,96	46.820,82	35.160	209.379,55	64.874,47
Cooperativa . . . . .	3	431,10	43,43	1	1,88	0,90	4	432,98	44,33
Società ed altra forma . . . . .	18	4.537,88	1.621,72	29	1.108,56	242,93	47	5.646,44	1.864,65
Ente pubblico . . . . .	109	106.727,64	64.692,30	68	38.160,47	20.396,71	177	144.888,11	85.089,01
<b>GORIZIA . . . . .</b>	<b>316</b>	<b>1.250,24</b>	<b>652,64</b>	<b>2.345</b>	<b>16.723,23</b>	<b>2.919,51</b>	<b>2.661</b>	<b>17.973,47</b>	<b>3.572,15</b>
Persona fisica . . . . .	302	827,70	431,00	2.285	14.919,71	2.613,61	2.587	15.747,41	3.044,61
Cooperativa . . . . .	—	—	—	—	—	—	—	—	—
Società ed altra forma . . . . .	1	5,64	1,37	16	685,33	105,98	17	690,97	107,35
Ente pubblico . . . . .	13	416,90	220,27	44	1.118,19	199,92	57	1.535,09	420,19
<b>TRIESTE . . . . .</b>	<b>191</b>	<b>3.243,93</b>	<b>2.743,68</b>	<b>1.440</b>	<b>8.374,68</b>	<b>2.417,71</b>	<b>1.631</b>	<b>11.618,61</b>	<b>5.161,39</b>
Persona fisica . . . . .	177	1.064,74	644,77	1.438	8.358,20	2.408,39	1.615	9.422,94	3.053,16
Cooperativa . . . . .	—	—	—	—	—	—	—	—	—
Società ed altra forma . . . . .	4	14,49	14,49	—	—	—	4	14,49	14,49
Ente pubblico . . . . .	10	2.164,70	2.084,42	2	16,48	9,32	12	2.181,18	2.093,74
<b>FRIULI-VENEZIA GIULIA . . . . .</b>	<b>5.238</b>	<b>148.021,38</b>	<b>87.807,42</b>	<b>34.442</b>	<b>241.917,78</b>	<b>72.798,58</b>	<b>39.680</b>	<b>389.939,16</b>	<b>160.606,00</b>
Persona fisica . . . . .	5.080	33.723,03	19.129,42	34.282	200.826,87	51.842,82	39.362	234.549,90	70.972,24
Cooperativa . . . . .	3	431,10	43,43	1	1,88	0,90	4	432,98	44,33
Società ed altra forma . . . . .	23	4.558,01	1.637,58	45	1.793,89	348,91	68	6.351,90	1.986,49
Ente pubblico . . . . .	132	109.309,24	66.996,99	114	39.295,14	20.605,95	246	148.604,38	87.602,94
<b>PIACENZA . . . . .</b>	<b>703</b>	<b>17.531,93</b>	<b>8.382,73</b>	<b>12.020</b>	<b>128.323,97</b>	<b>39.319,30</b>	<b>12.723</b>	<b>145.855,90</b>	<b>47.702,03</b>
Persona fisica . . . . .	652	3.719,58	1.955,46	11.926	125.529,53	38.015,68	12.578	129.249,11	39.971,14
Cooperativa . . . . .	4	133,77	79,77	—	—	—	4	133,77	79,77
Società ed altra forma . . . . .	5	288,24	221,66	12	645,35	153,15	17	933,59	374,81
Ente pubblico . . . . .	42	13.390,34	6.125,84	82	2.149,09	1.150,47	124	15.539,43	7.276,31
<b>PARMA . . . . .</b>	<b>1.922</b>	<b>30.956,50</b>	<b>20.316,41</b>	<b>15.479</b>	<b>181.250,44</b>	<b>67.462,07</b>	<b>17.401</b>	<b>212.206,94</b>	<b>87.778,48</b>
Persona fisica . . . . .	1.819	14.404,42	7.728,63	15.258	174.040,18	64.238,21	17.077	188.444,60	71.966,84
Cooperativa . . . . .	5	86,87	80,97	4	72,56	52,94	9	159,43	133,91
Società ed altra forma . . . . .	9	703,01	610,79	36	1.674,11	580,31	45	2.377,12	1.191,10
Ente pubblico . . . . .	89	15.762,20	11.896,02	181	5.463,59	2.590,61	270	21.225,79	14.486,63
<b>REGGIO NELL'EMILIA . . . . .</b>	<b>1.298</b>	<b>20.096,42</b>	<b>10.029,49</b>	<b>8.774</b>	<b>78.080,80</b>	<b>25.716,21</b>	<b>10.070</b>	<b>98.177,22</b>	<b>35.745,70</b>
Persona fisica . . . . .	1.255	7.108,72	4.030,31	8.560	70.539,39	21.824,21	9.815	77.648,11	25.854,52
Cooperativa . . . . .	1	1,75	1,63	—	—	—	1	1,75	1,63
Società ed altra forma . . . . .	5	3.143,50	634,33	12	205,11	66,01	17	3.348,61	700,34
Ente pubblico . . . . .	35	9.842,45	5.363,22	202	7.336,30	3.825,99	237	17.178,75	9.189,21
<b>MODENA . . . . .</b>	<b>1.807</b>	<b>17.809,49</b>	<b>9.426,26</b>	<b>10.449</b>	<b>87.340,16</b>	<b>26.663,33</b>	<b>12.256</b>	<b>105.149,65</b>	<b>36.089,59</b>
Persona fisica . . . . .	1.749	9.046,23	4.482,43	10.233	83.165,31	25.070,97	11.982	92.211,54	29.553,40
Cooperativa . . . . .	—	—	—	1	19,85	0,56	1	19,85	0,56
Società ed altra forma . . . . .	6	219,96	130,72	3	40,63	1,42	9	260,59	132,14
Ente pubblico . . . . .	52	8.543,30	4.813,11	212	4.114,37	1.590,38	264	12.657,67	6.403,49
<b>BOLOGNA . . . . .</b>	<b>2.875</b>	<b>19.918,76</b>	<b>12.052,52</b>	<b>10.374</b>	<b>127.666,20</b>	<b>43.777,70</b>	<b>13.249</b>	<b>147.584,96</b>	<b>55.830,22</b>
Persona fisica . . . . .	2.797	14.843,75	8.237,75	10.050	118.107,51	39.383,73	12.847	132.951,26	47.621,48
Cooperativa . . . . .	2	5,56	3,81	9	533,16	182,59	11	538,72	186,40
Società ed altra forma . . . . .	24	1.017,42	505,98	173	4.023,31	1.004,73	197	5.040,73	1.510,71
Ente pubblico . . . . .	52	4.052,03	3.304,98	142	5.002,22	3.206,65	194	9.054,25	6.511,63
<b>FERRARA . . . . .</b>	<b>6</b>	<b>91,72</b>	<b>88,57</b>	<b>34</b>	<b>3.837,77</b>	<b>1.313,58</b>	<b>40</b>	<b>3.929,49</b>	<b>1.402,15</b>
Persona fisica . . . . .	6	91,72	88,57	27	489,16	125,12	33	580,88	213,69
Cooperativa . . . . .	—	—	—	1	39,00	3,00	1	39,00	3,00
Società ed altra forma . . . . .	—	—	—	1	200,43	1,50	1	200,43	1,50
Ente pubblico . . . . .	—	—	—	5	3.109,18	1.183,96	5	3.109,18	1.183,96



## Segue Tav. 18 — Aziende con boschi, per provincia

Superficie in ettari

## Segue C - PER FORMA GIURIDICA DELL'IMPRESA

PROVINCIE E REGIONI FORMA GIURIDICA DELL'IMPRESA	AZIENDE CON SOLO BOSCHI			AZIENDE CON BOSCHI ED ALTRE COLTIVAZIONI			T O T A L E		
	Aziende	Superficie		Aziende	Superficie		Aziende	Superficie	
		totale delle aziende	a boschi		totale delle aziende	a boschi		totale delle aziende	a boschi
<b>RAVENNA</b> . . . . .	<b>170</b>	<b>5.962,61</b>	<b>3.465,46</b>	<b>1.180</b>	<b>26.291,11</b>	<b>6.329,32</b>	<b>1.350</b>	<b>32.253,72</b>	<b>9.794,78</b>
Persona fisica . . . . .	135	2.288,11	939,89	1.028	15.710,67	3.877,33	1.163	17.998,78	4.817,22
Cooperativa . . . . .	5	146,99	63,68	4	4.992,23	104,50	9	5.139,22	168,18
Società ed altra forma . . . . .	9	892,05	131,93	13	1.228,38	564,18	22	2.120,43	696,11
Ente pubblico . . . . .	21	2.635,46	2.329,96	135	4.359,83	1.783,31	156	6.995,29	4.113,27
<b>FORLÌ</b> . . . . .	<b>1.192</b>	<b>26.192,56</b>	<b>13.205,89</b>	<b>6.700</b>	<b>105.961,64</b>	<b>29.139,86</b>	<b>7.892</b>	<b>132.154,20</b>	<b>42.345,75</b>
Persona fisica . . . . .	1.069	17.695,47	7.657,49	6.272	90.190,96	25.259,83	7.341	107.886,43	32.917,32
Cooperativa . . . . .	2	10,15	2,85	5	78,76	14,89	7	88,91	17,74
Società ed altra forma . . . . .	31	1.509,56	833,07	69	2.360,28	805,14	100	3.869,84	1.638,21
Ente pubblico . . . . .	90	6.977,38	4.712,48	354	13.331,64	3.060,00	444	20.309,02	7.772,48
<b>EMILIA-ROMAGNA</b> . . . . .	<b>9.971</b>	<b>138.559,99</b>	<b>76.967,33</b>	<b>65.010</b>	<b>738.752,09</b>	<b>239.721,37</b>	<b>74.981</b>	<b>877.312,08</b>	<b>316.688,70</b>
Persona fisica . . . . .	9.482	69.198,00	35.120,53	63.354	677.772,71	217.795,08	72.836	746.970,71	252.915,61
Cooperativa . . . . .	19	385,09	232,71	24	5.735,56	358,48	43	6.120,65	591,19
Società ed altra forma . . . . .	89	7.773,74	3.068,48	319	10.377,60	3.176,44	408	18.151,34	6.244,92
Ente pubblico . . . . .	381	61.203,16	38.545,61	1.313	44.866,22	18.391,37	1.694	106.069,38	56.936,98
<b>PESARO E URBINO</b> . . . . .	<b>856</b>	<b>25.335,90</b>	<b>14.439,65</b>	<b>12.344</b>	<b>156.811,91</b>	<b>42.646,10</b>	<b>13.200</b>	<b>182.147,81</b>	<b>57.085,75</b>
Persona fisica . . . . .	765	13.882,52	6.751,01	11.872	145.434,38	38.665,93	12.637	159.316,90	45.416,94
Cooperativa . . . . .	—	—	—	—	—	—	—	—	—
Società ed altra forma . . . . .	3	225,94	212,44	12	231,24	48,28	15	457,18	260,72
Ente pubblico . . . . .	88	11.227,44	7.476,20	460	11.146,29	3.931,89	548	22.373,73	11.408,09
<b>ANCONA</b> . . . . .	<b>480</b>	<b>14.965,83</b>	<b>11.292,11</b>	<b>4.794</b>	<b>38.315,72</b>	<b>10.969,81</b>	<b>5.274</b>	<b>53.281,55</b>	<b>22.261,42</b>
Persona fisica . . . . .	451	8.878,25	6.379,06	4.690	36.777,26	10.590,81	5.141	45.655,51	16.969,87
Cooperativa . . . . .	1	14,53	10,88	—	—	—	1	14,53	10,88
Società ed altra forma . . . . .	2	6,50	6,50	5	87,40	19,56	7	93,90	26,06
Ente pubblico . . . . .	26	6.066,55	4.895,67	99	1.451,06	358,94	125	7.517,61	5.254,61
<b>MACERATA</b> . . . . .	<b>1.034</b>	<b>51.597,34</b>	<b>27.448,55</b>	<b>8.905</b>	<b>97.404,56</b>	<b>22.135,55</b>	<b>9.939</b>	<b>149.001,90</b>	<b>49.584,10</b>
Persona fisica . . . . .	944	30.086,09	17.505,71	8.573	91.126,09	20.545,89	9.517	121.212,18	38.051,60
Cooperativa . . . . .	—	—	—	—	—	—	—	—	—
Società ed altra forma . . . . .	2	146,80	109,80	3	41,23	4,58	5	188,03	114,38
Ente pubblico . . . . .	88	21.364,45	9.833,04	329	6.237,24	1.585,08	417	27.601,69	11.418,12
<b>ASCOLI PICENO</b> . . . . .	<b>638</b>	<b>20.031,09</b>	<b>7.131,20</b>	<b>9.085</b>	<b>74.698,34</b>	<b>15.211,50</b>	<b>9.723</b>	<b>94.729,43</b>	<b>22.342,70</b>
Persona fisica . . . . .	585	17.415,10	6.386,38	8.732	69.309,93	13.681,78	9.317	86.725,03	20.068,16
Cooperativa . . . . .	—	—	—	3	12,64	0,90	3	12,64	0,90
Società ed altra forma . . . . .	1	87,50	14,00	6	85,00	14,40	7	172,50	28,40
Ente pubblico . . . . .	52	2.528,49	730,82	344	5.290,77	1.514,42	396	7.819,26	2.245,24
<b>MARCHE</b> . . . . .	<b>3.008</b>	<b>111.930,16</b>	<b>60.311,51</b>	<b>35.128</b>	<b>367.230,53</b>	<b>90.962,46</b>	<b>38.136</b>	<b>479.160,69</b>	<b>151.273,97</b>
Persona fisica . . . . .	2.745	70.261,96	37.022,16	33.867	342.647,66	83.484,41	36.612	412.909,62	120.506,57
Cooperativa . . . . .	1	14,53	10,88	3	12,64	0,90	4	27,17	11,78
Società ed altra forma . . . . .	8	466,74	342,74	26	444,87	86,82	34	911,61	429,56
Ente pubblico . . . . .	254	41.186,93	22.935,73	1.232	24.125,36	7.390,33	1.486	65.312,29	30.326,06
<b>MASSA-CARRARA</b> . . . . .	<b>2.091</b>	<b>25.564,68</b>	<b>19.129,57</b>	<b>11.143</b>	<b>61.391,39</b>	<b>32.823,05</b>	<b>13.234</b>	<b>86.956,07</b>	<b>51.952,62</b>
Persona fisica . . . . .	2.029	19.547,13	14.359,83	11.000	57.428,28	31.460,87	13.029	76.975,41	45.820,70
Cooperativa . . . . .	—	—	—	—	—	—	—	—	—
Società ed altra forma . . . . .	10	718,31	555,63	3	216,07	134,55	13	934,38	690,18
Ente pubblico . . . . .	52	5.299,24	4.214,11	140	3.747,04	1.227,63	192	9.046,28	5.441,74
<b>LUCCA</b> . . . . .	<b>2.492</b>	<b>31.027,58</b>	<b>22.927,43</b>	<b>16.243</b>	<b>92.437,78</b>	<b>55.017,32</b>	<b>18.735</b>	<b>123.465,36</b>	<b>77.944,75</b>
Persona fisica . . . . .	2.387	13.645,58	11.716,66	16.063	80.197,04	51.718,45	18.450	93.842,63	63.435,11
Cooperativa . . . . .	2	141,34	59,34	—	—	—	2	141,34	59,34
Società ed altra forma . . . . .	26	4.492,16	3.523,60	27	936,31	628,07	53	5.428,47	4.151,67
Ente pubblico . . . . .	77	12.748,49	7.627,83	153	11.304,43	2.670,80	230	24.052,92	10.298,63
<b>PISTOIA</b> . . . . .	<b>4.471</b>	<b>19.741,56</b>	<b>15.988,95</b>	<b>6.461</b>	<b>42.556,75</b>	<b>27.101,32</b>	<b>10.932</b>	<b>62.298,81</b>	<b>43.088,27</b>
Persona fisica . . . . .	4.417	14.505,93	11.700,36	6.356	35.164,02	21.723,33	10.773	49.669,95	33.423,69
Cooperativa . . . . .	1	0,30	0,30	—	—	—	1	0,30	0,30
Società ed altra forma . . . . .	21	1.458,31	1.245,50	39	2.578,40	1.572,98	60	4.036,71	2.818,48
Ente pubblico . . . . .	32	3.777,02	3.040,79	66	4.814,33	3.805,01	98	8.591,35	6.845,80

## Segue Tav. 18 — Aziende con boschi, per provincia

Superficie in ettari

## Segue C — PER FORMA GIURIDICA DELL'IMPRESA

PROVINCIE E REGIONI FORMA GIURIDICA DELL'IMPRESA	AZIENDE CON SOLO BOSCHI			AZIENDE CON BOSCHI ED ALTRE COLTIVAZIONI			TOTALE		
	Aziende	Superficie		Aziende	Superficie		Aziende	Superficie	
		totale delle aziende	a boschi		totale delle aziende	a boschi		totale delle aziende	a boschi
<b>FIRENZE</b> . . . . .	<b>2.891</b>	<b>90.224,92</b>	<b>77.126,12</b>	<b>5.970</b>	<b>127.603,89</b>	<b>70.538,68</b>	<b>8.861</b>	<b>217.828,81</b>	<b>147.664,80</b>
Persona fisica . . . . .	2.743	82.243,11	70.169,64	5.774	109.850,32	57.923,82	8.517	192.093,43	128.093,46
Cooperativa . . . . .	—	—	—	—	—	—	—	—	—
Società ed altra forma . . . . .	63	4.442,63	3.860,29	97	12.372,99	9.189,00	160	16.815,62	13.049,29
Ente pubblico . . . . .	85	3.539,18	3.096,19	99	5.380,58	3.425,86	184	8.919,76	6.522,05
<b>LIVORNO</b> . . . . .	<b>389</b>	<b>12.817,12</b>	<b>10.097,46</b>	<b>2.629</b>	<b>40.192,60</b>	<b>21.290,99</b>	<b>3.018</b>	<b>53.009,72</b>	<b>31.388,45</b>
Persona fisica . . . . .	354	8.150,50	7.441,87	2.581	30.479,73	16.396,36	2.935	38.630,23	23.838,23
Cooperativa . . . . .	—	—	—	1	68,97	33,00	1	68,97	33,00
Società ed altra forma . . . . .	21	665,52	525,74	30	5.544,72	3.908,93	51	6.210,24	4.434,67
Ente pubblico . . . . .	14	4.001,10	2.129,85	17	4.099,18	952,70	31	8.100,28	3.082,55
<b>PISA</b> . . . . .	<b>737</b>	<b>34.760,87</b>	<b>27.651,55</b>	<b>4.648</b>	<b>88.812,42</b>	<b>42.793,28</b>	<b>5.385</b>	<b>123.573,29</b>	<b>70.444,83</b>
Persona fisica . . . . .	682	18.383,32	15.290,85	4.537	73.214,13	32.897,90	5.219	91.597,45	48.188,75
Cooperativa . . . . .	1	195,00	195,00	—	—	—	1	195,00	195,00
Società ed altra forma . . . . .	21	4.708,88	4.245,18	55	5.263,64	2.955,25	76	9.972,52	7.200,43
Ente pubblico . . . . .	33	11.473,67	7.920,52	56	10.334,65	6.940,13	89	21.808,32	14.860,65
<b>AREZZO</b> . . . . .	<b>2.847</b>	<b>85.829,01</b>	<b>73.174,33</b>	<b>8.543</b>	<b>105.366,22</b>	<b>51.257,85</b>	<b>11.390</b>	<b>191.195,23</b>	<b>124.432,18</b>
Persona fisica . . . . .	2.703	63.855,62	55.374,28	8.388	95.689,29	44.962,94	11.091	159.544,91	100.337,22
Cooperativa . . . . .	2	268,59	268,59	2	8,00	1,90	4	276,59	270,49
Società ed altra forma . . . . .	38	6.806,41	5.521,05	34	2.275,72	1.346,32	72	9.082,13	6.867,37
Ente pubblico . . . . .	104	14.898,39	12.010,41	119	7.393,21	4.946,69	223	22.291,60	16.957,10
<b>SIENA</b> . . . . .	<b>1.960</b>	<b>75.224,19</b>	<b>69.827,64</b>	<b>4.037</b>	<b>104.263,63</b>	<b>56.801,61</b>	<b>5.997</b>	<b>179.487,82</b>	<b>126.629,25</b>
Persona fisica . . . . .	1.869	57.984,73	54.702,73	3.950	93.698,40	50.334,31	5.819	151.683,13	105.037,04
Cooperativa . . . . .	4	489,59	489,59	2	38,00	15,00	6	527,59	504,59
Società ed altra forma . . . . .	44	10.866,94	10.524,52	52	7.116,49	4.318,07	96	17.983,43	14.842,59
Ente pubblico . . . . .	43	5.882,93	4.110,80	33	3.410,74	2.134,23	76	9.293,67	6.245,03
<b>GROSSETO</b> . . . . .	<b>1.168</b>	<b>37.755,94</b>	<b>32.358,78</b>	<b>9.212</b>	<b>239.023,58</b>	<b>100.376,82</b>	<b>10.380</b>	<b>276.779,52</b>	<b>132.735,60</b>
Persona fisica . . . . .	1.101	20.557,22	17.861,73	9.107	188.762,45	76.213,55	10.208	209.319,67	94.075,28
Cooperativa . . . . .	2	898,44	894,29	4	502,71	167,42	6	1.401,15	1.061,71
Società ed altra forma . . . . .	26	8.171,95	7.491,04	51	18.173,64	11.395,56	77	26.345,59	18.886,60
Ente pubblico . . . . .	39	8.128,33	6.111,72	50	31.584,78	12.600,29	89	39.713,11	18.712,01
<b>TOSCANA</b> . . . . .	<b>19.046</b>	<b>412.945,87</b>	<b>348.279,83</b>	<b>68.886</b>	<b>901.648,26</b>	<b>458.000,92</b>	<b>87.932</b>	<b>1.314.594,13</b>	<b>806.280,75</b>
Persona fisica . . . . .	18.285	298.873,15	258.617,95	67.756	764.483,66	383.631,53	86.041	1.063.356,81	642.249,48
Cooperativa . . . . .	12	1.993,26	1.907,11	9	617,68	217,32	21	2.610,94	2.124,43
Società ed altra forma . . . . .	270	42.331,11	37.492,55	388	54.477,98	35.448,73	658	96.809,09	72.941,28
Ente pubblico . . . . .	479	69.748,35	50.262,22	733	82.068,94	38.703,34	1.212	151.817,29	88.965,56
<b>PERUGIA</b> . . . . .	<b>2.731</b>	<b>141.772,35</b>	<b>102.701,21</b>	<b>13.905</b>	<b>204.011,49</b>	<b>74.383,24</b>	<b>16.636</b>	<b>345.783,84</b>	<b>177.084,45</b>
Persona fisica . . . . .	2.475	91.280,27	69.360,15	13.541	189.985,42	67.298,36	16.016	281.265,69	136.658,51
Cooperativa . . . . .	6	2.249,33	1.613,33	—	—	—	6	2.249,33	1.613,33
Società ed altra forma . . . . .	37	4.681,30	3.613,46	106	3.833,34	1.930,90	143	8.514,64	5.544,36
Ente pubblico . . . . .	213	43.561,45	28.114,27	258	10.192,73	5.153,98	471	53.754,18	33.268,25
<b>TERNI</b> . . . . .	<b>1.021</b>	<b>53.287,56</b>	<b>49.023,08</b>	<b>5.592</b>	<b>71.962,75</b>	<b>28.452,22</b>	<b>6.613</b>	<b>125.250,31</b>	<b>77.475,30</b>
Persona fisica . . . . .	928	36.177,62	34.179,11	5.436	57.744,76	20.708,11	6.364	93.922,38	54.887,22
Cooperativa . . . . .	1	166,24	166,24	1	22,90	5,00	2	189,14	171,24
Società ed altra forma . . . . .	9	3.487,75	2.755,65	55	3.481,32	1.857,73	64	6.969,07	4.613,38
Ente pubblico . . . . .	83	13.455,95	11.922,08	100	10.713,77	5.881,38	183	24.179,72	17.803,46
<b>UMBRIA</b> . . . . .	<b>3.752</b>	<b>195.059,91</b>	<b>151.724,29</b>	<b>19.497</b>	<b>275.974,24</b>	<b>102.835,46</b>	<b>23.249</b>	<b>471.034,15</b>	<b>254.559,75</b>
Persona fisica . . . . .	3.403	127.457,89	103.539,26	18.977	247.730,18	88.006,47	22.380	375.188,07	191.545,73
Cooperativa . . . . .	7	2.415,57	1.779,57	1	22,90	5,00	8	2.438,47	1.784,57
Società ed altra forma . . . . .	46	8.169,05	6.369,11	161	7.314,66	3.787,63	207	15.483,71	10.157,74
Ente pubblico . . . . .	296	57.017,40	40.036,35	358	20.906,50	11.036,36	654	77.923,90	51.071,71
<b>VITERBO</b> . . . . .	<b>697</b>	<b>33.756,17</b>	<b>23.622,06</b>	<b>8.372</b>	<b>155.391,94</b>	<b>42.678,94</b>	<b>9.069</b>	<b>189.148,11</b>	<b>66.301,00</b>
Persona fisica . . . . .	596	7.929,10	5.493,36	8.215	137.595,90	34.423,48	8.811	145.525,00	39.916,84
Cooperativa . . . . .	1	156,60	156,60	8	453,78	31,30	9	610,38	187,90
Società ed altra forma . . . . .	7	87,35	59,35	35	5.197,17	2.113,13	42	5.284,52	2.172,48
Ente pubblico . . . . .	93	25.583,12	17.912,75	114	12.145,09	6.111,03	207	37.728,21	24.023,78

## Segue Tav. 18 — Aziende con boschi, per provincia

Superficie in ettari

## Segue C - PER FORMA GIURIDICA DELL'IMPRESA

PROVINCIE R REGIONI FORMA GIURIDICA DELL'IMPRESA	AZIENDE CON SOLO BOSCHI			AZIENDE CON BOSCHI ED ALTRE COLTIVAZIONI			TOTALE		
	Aziende	Superficie		Aziende	Superficie		Aziende	Superficie	
		totale delle aziende	a boschi		totale delle aziende	a boschi		totale delle aziende	a boschi
<b>RIETI</b> . . . . .	<b>1.483</b>	<b>89.825,45</b>	<b>54.876,80</b>	<b>11.926</b>	<b>94.730,96</b>	<b>30.142,69</b>	<b>13.409</b>	<b>184.556,41</b>	<b>85.019,49</b>
Persona fisica . . . . .	1.357	15.770,00	9.842,01	11.871	91.345,57	28.626,22	13.228	107.115,57	38.468,23
Cooperativa . . . . .	—	—	—	1	48,00	40,00	1	48,00	40,00
Società ed altra forma . . . . .	2	140,30	74,19	6	255,77	72,23	8	396,07	146,42
Ente pubblico . . . . .	124	73.915,15	44.960,60	48	3.081,62	1.404,24	172	76.996,77	46.364,84
<b>ROMA</b> . . . . .	<b>2.008</b>	<b>74.140,88</b>	<b>46.552,34</b>	<b>12.527</b>	<b>169.015,11</b>	<b>43.562,98</b>	<b>14.533</b>	<b>243.155,49</b>	<b>90.115,32</b>
Persona fisica . . . . .	1.826	19.589,72	13.022,61	12.348	127.201,85	29.802,10	14.174	146.791,57	42.824,71
Cooperativa . . . . .	2	115,66	93,66	5	580,30	322,08	7	695,96	415,74
Società ed altra forma . . . . .	26	3.499,53	2.751,22	60	9.419,80	2.230,50	86	12.919,33	4.981,72
Ente pubblico . . . . .	152	50.935,47	30.684,85	114	31.813,16	11.208,30	266	82.748,63	41.893,15
<b>LATINA</b> . . . . .	<b>269</b>	<b>32.309,88</b>	<b>14.544,04</b>	<b>2.554</b>	<b>44.129,34</b>	<b>16.566,96</b>	<b>2.823</b>	<b>76.439,22</b>	<b>31.111,00</b>
Persona fisica . . . . .	241	2.689,11	1.647,76	2.530	27.222,66	7.337,57	2.771	29.911,77	8.985,33
Cooperativa . . . . .	—	—	—	—	—	—	—	—	—
Società ed altra forma . . . . .	1	496,00	461,00	8	3.245,47	351,96	9	3.741,47	812,96
Ente pubblico . . . . .	27	29.124,77	12.435,28	16	13.661,21	8.877,43	43	42.785,98	21.312,71
<b>FROSINONE</b> . . . . .	<b>1.037</b>	<b>82.137,31</b>	<b>50.785,22</b>	<b>15.825</b>	<b>80.656,29</b>	<b>22.593,29</b>	<b>16.862</b>	<b>162.793,60</b>	<b>73.378,51</b>
Persona fisica . . . . .	935	7.916,84	4.263,41	15.750	66.876,92	16.593,61	16.685	74.793,76	20.857,02
Cooperativa . . . . .	5	1.647,76	590,34	1	9,00	4,00	6	1.656,76	594,34
Società ed altra forma . . . . .	5	544,26	533,93	9	392,83	205,72	14	937,09	739,65
Ente pubblico . . . . .	92	72.028,45	45.397,54	65	13.377,54	5.789,96	157	85.405,99	51.187,50
<b>LAZIO</b> . . . . .	<b>5.492</b>	<b>312.169,19</b>	<b>190.380,46</b>	<b>51.204</b>	<b>543.923,64</b>	<b>155.544,86</b>	<b>56.696</b>	<b>856.092,83</b>	<b>345.925,32</b>
Persona fisica . . . . .	4.955	53.894,77	34.269,15	50.714	450.242,90	116.782,98	55.669	504.137,67	151.052,13
Cooperativa . . . . .	8	1.920,02	840,60	15	1.091,08	397,38	23	3.011,10	1.237,98
Società ed altra forma . . . . .	41	4.767,44	3.879,69	118	18.511,04	4.973,54	159	23.278,48	8.853,23
Ente pubblico . . . . .	488	251.586,96	151.391,02	357	74.078,62	33.390,96	845	325.665,58	184.781,98
<b>CASERTA</b> . . . . .	<b>811</b>	<b>35.835,02</b>	<b>26.988,72</b>	<b>7.528</b>	<b>55.545,96</b>	<b>24.688,51</b>	<b>8.339</b>	<b>91.380,98</b>	<b>51.677,23</b>
Persona fisica . . . . .	719	10.245,08	8.576,71	7.496	43.409,89	14.759,58	8.215	53.654,97	23.336,29
Cooperativa . . . . .	1	38,30	33,30	—	—	—	1	38,30	33,30
Società ed altra forma . . . . .	4	27,10	24,79	8	1.799,53	430,74	12	1.826,63	455,53
Ente pubblico . . . . .	87	25.524,54	18.353,92	24	10.336,54	9.498,19	111	35.861,08	27.852,11
<b>BENEVENTO</b> . . . . .	<b>443</b>	<b>17.292,23</b>	<b>11.741,88</b>	<b>10.794</b>	<b>64.775,96</b>	<b>13.087,98</b>	<b>11.237</b>	<b>82.068,19</b>	<b>24.829,86</b>
Persona fisica . . . . .	387	3.082,39	3.005,37	10.779	57.843,69	8.908,01	11.166	60.926,08	11.913,38
Cooperativa . . . . .	—	—	—	—	—	—	—	—	—
Società ed altra forma . . . . .	—	—	—	1	0,33	0,17	1	0,33	0,17
Ente pubblico . . . . .	56	14.209,84	8.736,51	14	6.931,94	4.179,80	70	21.141,78	12.916,31
<b>NAPOLI</b> . . . . .	<b>461</b>	<b>7.354,22</b>	<b>6.680,48</b>	<b>4.220</b>	<b>12.899,78</b>	<b>6.134,85</b>	<b>4.681</b>	<b>20.254,00</b>	<b>12.815,38</b>
Persona fisica . . . . .	420	3.581,77	3.449,85	4.197	11.670,55	5.297,30	4.617	15.252,32	8.747,15
Cooperativa . . . . .	1	25,00	25,00	1	92,57	2,57	2	117,57	27,57
Società ed altra forma . . . . .	2	398,73	256,53	6	97,05	51,20	8	495,78	307,73
Ente pubblico . . . . .	38	3.348,72	2.949,10	16	1.039,61	783,78	54	4.388,33	3.732,88
<b>AVELLINO</b> . . . . .	<b>1.952</b>	<b>43.124,90</b>	<b>34.187,90</b>	<b>13.727</b>	<b>70.192,19</b>	<b>18.863,85</b>	<b>15.679</b>	<b>113.317,09</b>	<b>53.051,75</b>
Persona fisica . . . . .	1.842	11.018,05	8.768,90	13.688	66.969,52	16.639,33	15.530	77.987,57	25.408,23
Cooperativa . . . . .	—	—	—	—	—	—	—	—	—
Società ed altra forma . . . . .	—	—	—	2	14,35	9,23	2	14,35	9,23
Ente pubblico . . . . .	110	32.106,85	25.419,00	37	3.208,32	2.215,29	147	35.315,17	27.634,29
<b>SALERNO</b> . . . . .	<b>1.825</b>	<b>122.235,04</b>	<b>81.628,57</b>	<b>19.328</b>	<b>117.410,25</b>	<b>43.175,06</b>	<b>21.153</b>	<b>239.645,29</b>	<b>124.803,63</b>
Persona fisica . . . . .	1.663	21.188,17	16.294,78	19.272	112.878,08	40.590,63	20.935	134.066,25	56.885,41
Cooperativa . . . . .	—	—	—	1	5,20	0,10	1	5,20	0,10
Società ed altra forma . . . . .	3	47,57	46,37	7	794,95	214,55	10	842,52	260,92
Ente pubblico . . . . .	159	100.999,30	65.287,42	48	3.732,02	2.369,78	207	104.731,32	67.657,20
<b>CAMPANIA</b> . . . . .	<b>5.492</b>	<b>225.841,41</b>	<b>161.227,55</b>	<b>55.597</b>	<b>320.824,14</b>	<b>105.950,25</b>	<b>61.089</b>	<b>546.665,55</b>	<b>267.177,80</b>
Persona fisica . . . . .	5.031	49.115,46	40.095,61	55.432	292.771,73	86.194,85	60.463	341.887,19	126.290,46
Cooperativa . . . . .	2	63,30	58,30	2	97,77	2,67	4	161,07	60,97
Società ed altra forma . . . . .	9	473,40	327,69	24	2.706,21	705,89	33	3.179,61	1.033,58
Ente pubblico . . . . .	450	176.189,25	120.745,95	139	25.248,43	19.046,84	589	201.437,68	139.792,79

## Segue Tav. 18 — Aziende con boschi, per provincia

Superficie in ettari

## Segue C — PER FORMA GIURIDICA DELL'IMPRESA

PROVINCIE E REGIONI FORMA GIURIDICA DELL'IMPRESA	AZIENDE CON SOLO BOSCHI			AZIENDE CON BOSCHI ED ALTRE COLTIVAZIONI			TOTALE		
	Aziende	Superficie		Aziende	Superficie		Aziende	Superficie	
		totale delle aziende	a boschi		totale delle aziende	a boschi		totale delle aziende	a boschi
<b>L'AQUILA . . . . .</b>	<b>677</b>	<b>165.949,93</b>	<b>105.571,09</b>	<b>11.047</b>	<b>62.784,51</b>	<b>16.510,99</b>	<b>11.724</b>	<b>228.714,44</b>	<b>122.082,08</b>
Persona fisica . . . . .	560	14.925,15	9.214,10	11.007	49.770,65	9.824,59	11.567	64.695,80	19.038,69
Cooperativa . . . . .	1	43,40	25,00	—	—	—	1	43,40	25,00
Società ed altra forma . . . . .	2	2.958,41	584,66	—	—	—	2	2.958,41	584,66
Ente pubblico . . . . .	114	148.022,97	95.747,33	40	12.993,86	6.686,40	154	161.016,83	102.433,73
<b>TERAMO . . . . .</b>	<b>303</b>	<b>36.339,94</b>	<b>15.603,98</b>	<b>5.763</b>	<b>44.800,47</b>	<b>10.213,09</b>	<b>6.066</b>	<b>81.140,41</b>	<b>25.817,07</b>
Persona fisica . . . . .	262	5.002,37	2.010,41	5.739	41.670,20	8.420,49	6.001	46.672,57	10.430,90
Cooperativa . . . . .	—	—	—	—	—	—	—	—	—
Società ed altra forma . . . . .	—	—	—	—	—	—	—	—	—
Ente pubblico . . . . .	41	31.337,57	13.593,57	24	3.130,27	1.792,60	65	34.467,84	15.386,17
<b>PESCARA . . . . .</b>	<b>252</b>	<b>20.308,43</b>	<b>9.674,95</b>	<b>3.228</b>	<b>20.431,09</b>	<b>2.148,02</b>	<b>3.480</b>	<b>40.739,52</b>	<b>11.820,97</b>
Persona fisica . . . . .	225	4.468,06	1.726,55	3.218	20.227,30	2.081,41	3.443	24.695,36	3.807,96
Cooperativa . . . . .	—	—	—	—	—	—	—	—	—
Società ed altra forma . . . . .	1	6,06	0,30	2	138,48	53,09	3	144,54	53,39
Ente pubblico . . . . .	26	15.834,31	7.948,10	8	65,31	11,52	34	15.899,62	7.959,62
<b>CHIETI . . . . .</b>	<b>771</b>	<b>23.582,46</b>	<b>18.377,56</b>	<b>16.421</b>	<b>74.593,73</b>	<b>9.122,95</b>	<b>17.192</b>	<b>98.178,19</b>	<b>27.500,51</b>
Persona fisica . . . . .	700	4.776,93	2.451,20	16.409	74.489,33	9.090,92	17.109	79.266,26	11.542,12
Cooperativa . . . . .	—	—	—	—	—	—	—	—	—
Società ed altra forma . . . . .	2	148,16	101,16	3	8,48	2,63	5	156,64	103,79
Ente pubblico . . . . .	69	18.657,37	15.825,20	9	95,92	29,40	78	18.753,29	15.854,60
<b>CAMPOBASSO . . . . .</b>	<b>1.064</b>	<b>63.627,93</b>	<b>41.883,34</b>	<b>21.507</b>	<b>142.119,32</b>	<b>22.560,13</b>	<b>22.571</b>	<b>205.747,25</b>	<b>64.443,47</b>
Persona fisica . . . . .	927	12.432,09	6.500,16	21.491	138.080,00	20.033,24	22.418	150.512,09	26.533,40
Cooperativa . . . . .	—	—	—	—	—	—	—	—	—
Società ed altra forma . . . . .	1	9,15	8,00	—	—	—	1	9,15	8,00
Ente pubblico . . . . .	136	51.186,69	35.375,18	16	4.039,32	2.526,89	152	55.226,01	37.902,07
<b>ABRUZZI E MOLISE . . . . .</b>	<b>3.067</b>	<b>309.808,69</b>	<b>191.110,92</b>	<b>57.966</b>	<b>344.709,12</b>	<b>60.553,18</b>	<b>61.033</b>	<b>654.517,81</b>	<b>251.664,10</b>
Persona fisica . . . . .	2.674	41.604,60	21.902,42	57.864	324.237,48	49.450,65	60.538	365.842,08	71.353,07
Cooperativa . . . . .	1	43,40	25,00	—	—	—	1	43,40	25,00
Società ed altra forma . . . . .	6	3.121,78	694,12	5	146,96	55,72	11	3.268,74	749,84
Ente pubblico . . . . .	386	265.038,91	168.489,38	97	20.324,68	11.046,81	483	285.363,59	179.536,19
<b>FOGGIA . . . . .</b>	<b>405</b>	<b>40.038,37</b>	<b>20.405,68</b>	<b>3.445</b>	<b>75.260,54</b>	<b>23.556,38</b>	<b>3.850</b>	<b>115.298,91</b>	<b>43.962,06</b>
Persona fisica . . . . .	355	3.620,50	2.182,48	3.434	64.949,21	14.200,98	3.789	68.569,71	16.383,46
Cooperativa . . . . .	—	—	—	—	—	—	—	—	—
Società ed altra forma . . . . .	—	—	—	3	1.721,04	1.251,00	3	1.721,04	1.251,00
Ente pubblico . . . . .	50	36.417,87	18.223,20	8	8.590,29	8.104,40	58	45.008,16	26.327,60
<b>BARI . . . . .</b>	<b>30</b>	<b>3.451,89</b>	<b>2.768,99</b>	<b>480</b>	<b>20.287,15</b>	<b>6.601,99</b>	<b>510</b>	<b>23.739,04</b>	<b>9.370,98</b>
Persona fisica . . . . .	22	494,23	448,59	474	18.260,33	5.397,60	496	18.754,56	5.846,19
Cooperativa . . . . .	—	—	—	—	—	—	—	—	—
Società ed altra forma . . . . .	—	—	—	—	—	—	—	—	—
Ente pubblico . . . . .	8	2.957,66	2.320,40	6	2.026,82	1.204,39	14	4.984,48	3.524,79
<b>TARANTO . . . . .</b>	<b>50</b>	<b>3.095,94</b>	<b>1.669,54</b>	<b>949</b>	<b>44.564,14</b>	<b>16.824,54</b>	<b>999</b>	<b>47.660,08</b>	<b>18.494,08</b>
Persona fisica . . . . .	44	976,93	719,99	941	41.721,88	15.625,05	985	42.698,81	16.345,04
Cooperativa . . . . .	—	—	—	—	—	—	—	—	—
Società ed altra forma . . . . .	1	1,10	1,10	—	—	—	1	1,10	1,10
Ente pubblico . . . . .	5	2.117,91	948,45	8	2.842,26	1.199,49	13	4.960,17	2.147,94
<b>BRINDISI . . . . .</b>	<b>12</b>	<b>189,38</b>	<b>186,79</b>	<b>290</b>	<b>9.471,40</b>	<b>2.314,05</b>	<b>302</b>	<b>9.660,78</b>	<b>2.500,84</b>
Persona fisica . . . . .	10	9,07	6,48	281	8.977,10	2.244,77	291	8.986,17	2.251,25
Cooperativa . . . . .	—	—	—	—	—	—	—	—	—
Società ed altra forma . . . . .	—	—	—	2	300,50	32,73	2	300,50	32,73
Ente pubblico . . . . .	2	180,31	180,31	7	193,80	36,55	9	374,11	216,86
<b>LECCE . . . . .</b>	<b>57</b>	<b>2.025,20</b>	<b>872,23</b>	<b>319</b>	<b>11.322,31</b>	<b>1.622,11</b>	<b>378</b>	<b>13.347,51</b>	<b>2.494,34</b>
Persona fisica . . . . .	43	428,93	379,52	313	10.959,20	1.513,49	356	11.388,13	1.893,01
Cooperativa . . . . .	—	—	—	—	—	—	—	—	—
Società ed altra forma . . . . .	1	67,33	67,33	1	234,69	0,80	2	302,02	68,13
Ente pubblico . . . . .	13	1.528,94	425,38	5	128,42	107,82	18	1.657,36	533,20

## Segue Tav. 18 — Aziende con boschi, per provincia

Superficie in ettari

## Segue C - PER FORMA GIURIDICA DELL'IMPRESA

PROVINCIE E REGIONI FORMA GIURIDICA DELL'IMPRESA	AZIENDE CON SOLO BOSCHI			AZIENDE CON BOSCHI ED ALTRE COLTIVAZIONI			TOTALE		
	Aziende	Superficie		Aziende	Superficie		Aziende	Superficie	
		totale delle aziende	a boschi		totale delle aziende	a boschi		totale delle aziende	a boschi
<b>PUGLIA . . . . .</b>	<b>554</b>	<b>48.800,78</b>	<b>25.903,23</b>	<b>5.483</b>	<b>160.905,54</b>	<b>50.919,07</b>	<b>6.037</b>	<b>209.706,32</b>	<b>76.822,30</b>
Persona fisica . . . . .	474	5.529,66	3.737,06	5.443	144.867,72	38.981,89	5.917	150.397,38	42.718,95
Cooperativa . . . . .	—	—	—	—	—	—	—	—	—
Società ed altra forma . . . . .	2	68,43	68,43	6	2.256,23	1.284,53	8	2.324,66	1.352,96
Ente pubblico . . . . .	78	43.202,69	22.097,74	34	13.781,59	10.652,65	112	56.984,28	32.750,39
<b>POTENZA . . . . .</b>	<b>897</b>	<b>125.529,75</b>	<b>73.071,00</b>	<b>14.728</b>	<b>185.182,92</b>	<b>50.523,20</b>	<b>15.623</b>	<b>310.712,67</b>	<b>123.594,20</b>
Persona fisica . . . . .	793	21.389,18	14.090,16	14.702	177.721,10	45.953,16	15.495	199.110,28	60.043,32
Cooperativa . . . . .	—	—	—	1	275,00	4,00	1	275,00	4,00
Società ed altra forma . . . . .	3	180,54	92,28	5	401,85	30,17	8	582,39	122,45
Ente pubblico . . . . .	101	103.960,03	58.888,56	18	6.784,97	4.535,87	119	110.745,00	63.424,43
<b>MATERA . . . . .</b>	<b>93</b>	<b>32.070,16</b>	<b>22.418,06</b>	<b>1.265</b>	<b>63.166,18</b>	<b>15.238,62</b>	<b>1.358</b>	<b>95.236,34</b>	<b>37.666,68</b>
Persona fisica . . . . .	56	3.399,59	2.103,85	1.258	61.753,68	14.949,22	1.314	65.153,27	17.053,07
Cooperativa . . . . .	—	—	—	—	—	—	—	—	—
Società ed altra forma . . . . .	2	232,68	213,00	5	1.221,60	275,40	7	1.454,28	488,40
Ente pubblico . . . . .	35	28.437,89	20.101,21	2	190,90	14,00	37	28.628,79	20.115,21
<b>BASILICATA . . . . .</b>	<b>990</b>	<b>157.599,91</b>	<b>95.489,06</b>	<b>15.991</b>	<b>248.349,10</b>	<b>65.761,82</b>	<b>16.981</b>	<b>405.949,01</b>	<b>161.250,88</b>
Persona fisica . . . . .	849	24.788,77	16.194,01	15.960	239.474,78	60.902,38	16.809	264.263,55	77.096,39
Cooperativa . . . . .	—	—	—	1	275,00	4,00	1	275,00	4,00
Società ed altra forma . . . . .	5	413,22	305,28	10	1.623,45	305,57	15	2.036,67	610,85
Ente pubblico . . . . .	136	132.397,92	78.989,77	20	6.975,87	4.549,87	156	139.373,79	83.539,64
<b>COSENZA . . . . .</b>	<b>4.049</b>	<b>186.322,05</b>	<b>89.706,67</b>	<b>20.820</b>	<b>236.375,71</b>	<b>89.758,45</b>	<b>24.869</b>	<b>372.697,76</b>	<b>179.465,12</b>
Persona fisica . . . . .	3.859	30.417,40	22.061,95	20.746	213.737,65	76.999,96	24.605	244.155,05	99.061,91
Cooperativa . . . . .	—	—	—	1	9,00	1,32	1	9,00	1,32
Società ed altra forma . . . . .	12	1.294,05	953,44	5	779,94	246,01	17	2.073,99	1.199,45
Ente pubblico . . . . .	178	104.610,60	66.691,28	68	21.849,12	12.511,16	246	126.459,72	79.202,44
<b>CATANZARO . . . . .</b>	<b>2.998</b>	<b>65.717,38</b>	<b>47.488,70</b>	<b>20.211</b>	<b>162.035,55</b>	<b>58.160,76</b>	<b>23.209</b>	<b>227.752,98</b>	<b>105.640,46</b>
Persona fisica . . . . .	2.871	21.854,64	17.144,43	20.143	148.735,97	49.829,01	23.014	170.590,61	66.973,44
Cooperativa . . . . .	—	—	—	2	5,54	0,26	2	5,54	0,26
Società ed altra forma . . . . .	5	1.028,52	698,07	10	1.080,87	639,11	15	2.109,39	1.337,18
Ente pubblico . . . . .	122	42.834,22	29.646,20	56	12.213,17	7.692,38	178	55.047,39	37.338,58
<b>REGGIO DI CALABRIA . . . . .</b>	<b>1.819</b>	<b>49.766,51</b>	<b>35.009,19</b>	<b>7.948</b>	<b>100.148,88</b>	<b>39.145,15</b>	<b>9.267</b>	<b>149.015,39</b>	<b>74.154,34</b>
Persona fisica . . . . .	1.258	15.921,65	12.095,29	7.890	73.865,04	24.195,20	9.148	89.786,69	36.290,49
Cooperativa . . . . .	—	—	—	1	198,07	56,00	1	198,07	56,00
Società ed altra forma . . . . .	4	3.620,61	3.613,67	11	264,52	19,61	15	3.885,13	3.633,28
Ente pubblico . . . . .	57	30.224,25	19.300,23	46	25.821,25	14.874,34	103	56.045,50	34.174,57
<b>CALABRIA . . . . .</b>	<b>8.366</b>	<b>251.805,94</b>	<b>172.204,56</b>	<b>48.979</b>	<b>498.560,14</b>	<b>187.064,36</b>	<b>57.345</b>	<b>750.366,08</b>	<b>359.268,92</b>
Persona fisica . . . . .	7.988	68.193,69	51.301,67	48.779	436.338,66	151.024,17	56.767	504.532,35	202.325,84
Cooperativa . . . . .	—	—	—	4	212,61	57,58	4	212,61	57,58
Società ed altra forma . . . . .	21	5.943,18	5.265,18	26	2.125,33	904,73	47	8.068,51	6.169,91
Ente pubblico . . . . .	357	177.669,07	115.637,71	170	59.883,54	35.077,88	527	237.552,61	150.715,59
<b>TRAPANI . . . . .</b>	<b>327</b>	<b>3.264,00</b>	<b>3.240,02</b>	<b>1.779</b>	<b>9.187,27</b>	<b>2.222,15</b>	<b>2.106</b>	<b>12.451,27</b>	<b>5.462,17</b>
Persona fisica . . . . .	317	1.876,30	1.852,32	1.777	9.056,73	2.098,01	2.094	10.933,03	3.950,33
Cooperativa . . . . .	—	—	—	—	—	—	—	—	—
Società ed altra forma . . . . .	1	1,25	1,25	—	—	—	1	1,25	1,25
Ente pubblico . . . . .	9	1.386,45	1.386,45	2	130,54	124,14	11	1.516,99	1.510,59
<b>PALERMO . . . . .</b>	<b>900</b>	<b>12.497,51</b>	<b>7.200,11</b>	<b>4.412</b>	<b>65.244,81</b>	<b>24.618,66</b>	<b>5.312</b>	<b>77.742,32</b>	<b>31.818,77</b>
Persona fisica . . . . .	864	4.860,77	3.227,85	4.387	52.128,63	13.352,09	5.251	56.989,40	16.579,94
Cooperativa . . . . .	—	—	—	3	538,61	14,25	3	538,61	14,25
Società ed altra forma . . . . .	4	179,78	14,61	—	—	—	4	179,78	14,61
Ente pubblico . . . . .	32	7.456,96	3.957,65	22	12.577,57	11.252,32	54	20.034,53	15.209,97
<b>MESSINA . . . . .</b>	<b>755</b>	<b>29.259,66</b>	<b>14.363,17</b>	<b>12.120</b>	<b>103.580,04</b>	<b>30.370,09</b>	<b>12.875</b>	<b>132.839,70</b>	<b>44.733,26</b>
Persona fisica . . . . .	710	12.124,83	7.239,15	12.052	81.504,96	20.986,33	12.762	93.629,79	28.225,48
Cooperativa . . . . .	—	—	—	1	1.124,00	196,70	1	1.124,00	196,70
Società ed altra forma . . . . .	—	—	—	2	2.741,71	953,73	2	2.741,71	953,73
Ente pubblico . . . . .	45	17.134,83	7.124,02	65	18.209,37	8.233,33	110	35.344,20	15.357,35

## Segue Tav. 18 — Aziende con boschi, per provincia

Superficie in ettari

## Segue C — PER FORMA GIURIDICA DELL'IMPRESA

PROVINCIE E REGIONI FORMA GIURIDICA DELL'IMPRESA	AZIENDE CON SOLO BOSCHI			AZIENDE CON BOSCHI ED ALTRE COLTIVAZIONI			TOTALE		
	Aziende	Superficie		Aziende	Superficie		Aziende	Superficie	
		totale delle aziende	a boschi		totale delle aziende	a boschi		totale delle aziende	a boschi
<b>AGRIGENTO</b> . . . . .	<b>37</b>	<b>3.224,80</b>	<b>3.081,86</b>	<b>140</b>	<b>6.841,39</b>	<b>2.057,14</b>	<b>177</b>	<b>10.066,19</b>	<b>5.139,00</b>
Persona fisica . . . . .	24	143,03	121,38	135	4.126,82	960,67	159	4.269,85	1.082,05
Cooperativa . . . . .	—	—	—	—	—	—	—	—	—
Società ed altra forma . . . . .	—	—	—	—	—	—	—	—	—
Ente pubblico . . . . .	13	3.081,77	2.960,48	5	2.714,57	1.096,47	18	5.796,34	4.056,95
<b>CALTANISSETTA</b> . . . . .	<b>39</b>	<b>4.435,56</b>	<b>4.325,06</b>	<b>74</b>	<b>6.082,70</b>	<b>2.417,61</b>	<b>113</b>	<b>10.518,26</b>	<b>6.742,67</b>
Persona fisica . . . . .	26	181,39	147,98	71	6.048,25	2.398,64	97	6.229,64	2.546,62
Cooperativa . . . . .	—	—	—	1	1,28	0,21	1	1,28	0,21
Società ed altra forma . . . . .	2	257,19	257,19	—	—	—	2	257,19	257,19
Ente pubblico . . . . .	11	3.996,98	3.919,89	2	33,17	18,76	13	4.030,15	3.938,65
<b>ENNA</b> . . . . .	<b>260</b>	<b>13.851,30</b>	<b>12.175,53</b>	<b>1.021</b>	<b>19.427,89</b>	<b>6.685,26</b>	<b>1.281</b>	<b>33.279,19</b>	<b>18.860,79</b>
Persona fisica . . . . .	234	2.442,19	2.435,20	1.016	16.744,34	4.182,62	1.250	19.186,53	6.617,82
Cooperativa . . . . .	—	—	—	1	6,64	0,25	1	6,64	0,25
Società ed altra forma . . . . .	1	200,00	200,00	1	2.466,66	2.462,16	2	2.666,66	2.662,16
Ente pubblico . . . . .	25	11.209,11	9.540,33	3	210,25	40,23	28	11.419,36	9.580,56
<b>CATANIA</b> . . . . .	<b>1.027</b>	<b>12.398,43</b>	<b>7.559,86</b>	<b>4.065</b>	<b>42.278,49</b>	<b>13.945,41</b>	<b>5.092</b>	<b>54.676,92</b>	<b>21.505,27</b>
Persona fisica . . . . .	1.011	5.841,72	4.210,12	4.049	36.733,67	10.848,82	5.060	42.575,39	15.058,94
Cooperativa . . . . .	1	366,69	90,00	2	3,34	1,45	3	370,03	91,45
Società ed altra forma . . . . .	1	0,81	0,81	3	163,59	28,84	4	164,40	29,65
Ente pubblico . . . . .	14	6.189,21	3.258,93	11	5.377,89	3.066,30	25	11.567,10	6.325,23
<b>RAGUSA</b> . . . . .	<b>26</b>	<b>1.119,47</b>	<b>1.101,71</b>	<b>148</b>	<b>5.444,31</b>	<b>794,58</b>	<b>174</b>	<b>6.583,78</b>	<b>1.896,29</b>
Persona fisica . . . . .	24	106,87	89,11	148	5.444,31	794,58	172	5.551,18	883,69
Cooperativa . . . . .	—	—	—	—	—	—	—	—	—
Società ed altra forma . . . . .	—	—	—	—	—	—	—	—	—
Ente pubblico . . . . .	2	1.012,60	1.012,60	—	—	—	2	1.012,60	1.012,60
<b>SIRACUSA</b> . . . . .	<b>31</b>	<b>1.183,23</b>	<b>899,13</b>	<b>159</b>	<b>5.858,81</b>	<b>1.238,07</b>	<b>190</b>	<b>7.022,04</b>	<b>2.137,20</b>
Persona fisica . . . . .	27	373,23	253,18	158	5.827,38	1.207,99	185	6.200,61	1.461,17
Cooperativa . . . . .	—	—	—	—	—	—	—	—	—
Società ed altra forma . . . . .	—	—	—	—	—	—	—	—	—
Ente pubblico . . . . .	4	790,00	645,95	1	31,43	30,08	5	821,43	676,03
<b>SICILIA</b> . . . . .	<b>3.402</b>	<b>81.213,96</b>	<b>53.946,45</b>	<b>23.918</b>	<b>263.945,71</b>	<b>84.348,97</b>	<b>27.320</b>	<b>345.159,67</b>	<b>138.295,42</b>
Persona fisica . . . . .	3.237	27.950,33	19.576,29	23.793	217.615,09	56.829,75	27.030	245.565,42	76.406,04
Cooperativa . . . . .	1	366,69	90,00	8	1.673,87	212,86	9	2.040,56	302,86
Società ed altra forma . . . . .	9	639,03	473,86	6	5.371,96	3.444,73	15	6.010,99	3.918,59
Ente pubblico . . . . .	155	52.257,91	33.806,30	111	39.284,79	23.861,63	266	91.542,70	57.667,93
<b>SASSARI</b> . . . . .	<b>467</b>	<b>50.750,06</b>	<b>23.172,16</b>	<b>3.050</b>	<b>181.466,68</b>	<b>64.525,54</b>	<b>3.517</b>	<b>232.216,74</b>	<b>87.697,70</b>
Persona fisica . . . . .	443	19.371,01	9.259,27	3.039	165.801,79	56.964,50	3.482	185.172,80	66.223,77
Cooperativa . . . . .	—	—	—	1	2,00	0,60	1	2,00	0,60
Società ed altra forma . . . . .	2	1.570,75	1.447,75	1	18,00	3,00	3	1.588,75	1.450,75
Ente pubblico . . . . .	22	29.808,30	12.465,14	9	15.644,89	7.557,44	31	45.453,19	20.022,58
<b>NUORO</b> . . . . .	<b>594</b>	<b>158.088,75</b>	<b>50.381,12</b>	<b>4.050</b>	<b>165.326,38</b>	<b>46.742,42</b>	<b>4.644</b>	<b>323.395,13</b>	<b>97.123,54</b>
Persona fisica . . . . .	536	15.326,78	8.799,97	4.027	97.541,77	30.460,09	4.563	112.868,55	39.260,06
Cooperativa . . . . .	—	—	—	1	198,00	12,47	1	198,00	12,47
Società ed altra forma . . . . .	—	—	—	—	—	—	—	—	—
Ente pubblico . . . . .	58	142.741,97	41.581,15	22	67.586,61	16.269,86	80	210.328,58	57.851,01
<b>CAGLIARI</b> . . . . .	<b>256</b>	<b>72.170,05</b>	<b>31.565,87</b>	<b>2.800</b>	<b>142.996,27</b>	<b>43.222,67</b>	<b>3.056</b>	<b>215.166,32</b>	<b>74.788,54</b>
Persona fisica . . . . .	172	11.202,76	5.803,06	2.645	81.790,01	24.075,03	2.817	92.992,77	29.878,09
Cooperativa . . . . .	1	15,00	15,00	—	—	—	1	15,00	15,00
Società ed altra forma . . . . .	14	8.539,75	4.169,12	15	18.756,08	7.816,86	29	27.295,83	11.985,98
Ente pubblico . . . . .	69	52.412,54	21.578,69	140	42.450,18	11.330,78	209	94.862,72	32.909,47
<b>SARDEGNA</b> . . . . .	<b>1.317</b>	<b>290.988,86</b>	<b>105.119,15</b>	<b>9.900</b>	<b>489.789,33</b>	<b>154.490,63</b>	<b>11.217</b>	<b>770.778,19</b>	<b>259.609,78</b>
Persona fisica . . . . .	1.151	45.900,55	23.862,30	9.711	345.133,57	111.499,62	10.862	391.034,12	135.361,92
Cooperativa . . . . .	1	15,00	15,00	2	200,00	13,07	3	215,00	28,07
Società ed altra forma . . . . .	16	10.110,50	5.616,87	16	18.774,08	7.819,86	32	28.884,58	13.436,73
Ente pubblico . . . . .	149	224.962,81	75.624,98	171	125.681,68	35.158,08	320	350.644,49	110.783,06
<b>ITALIA</b> . . . . .	<b>185.951</b>	<b>4.479.365,09</b>	<b>2.876.270,39</b>	<b>941.920</b>	<b>7.918.237,85</b>	<b>2.782.867,67</b>	<b>1.127.871</b>	<b>12.397.602,94</b>	<b>5.659.138,06</b>
Persona fisica . . . . .	177.435	1.572.562,48	1.007.138,09	933.101	7.048.190,49	2.368.718,58	1.110.536	8.620.752,97	3.375.856,67
Cooperativa . . . . .	116	12.212,95	6.797,32	115	10.947,75	1.577,54	231	23.160,70	8.374,86
Società ed altra forma . . . . .	1.266	113.481,90	80.384,80	1.922	151.754,09	70.158,83	3.188	265.235,99	150.543,63
Ente pubblico . . . . .	7.134	2.781.107,76	1.781.950,18	6.782	707.345,52	342.412,72	13.916	3.488.453,28	2.124.362,90

TAV. 19 — Aziende con boschi, per classe

Superficie

PROVINCIE REGIONI	CLASSI DI SUPERFICIE													
	Fino a 0,50 ha		0,51-1,00		1,01-1,50		1,51-2,00		2,01-3,00		3,01-4,00		4,01-5,00	
	Aziende	Superficie a boschi	Aziende	Superficie a boschi	Aziende	Superficie a boschi	Aziende	Superficie a boschi	Aziende	Superficie a boschi	Aziende	Superficie a boschi	Aziende	Superficie a boschi
Torino . . . . .	26.825	6.880,66	13.119	9.734,69	5.923	7.272,47	3.939	6.870,57	3.070	7.523,96	1.483	5.155,99	735	3.302,33
Vercelli . . . . .	13.699	3.299,56	6.697	5.067,06	3.283	4.080,91	2.190	3.876,92	2.240	5.550,70	1.157	4.031,87	619	2.779,51
Novara . . . . .	15.353	3.774,50	7.942	5.893,33	3.498	4.326,41	1.963	3.455,21	1.733	4.268,33	735	2.554,60	399	1.792,42
Cuneo . . . . .	15.474	4.163,66	9.940	7.478,96	5.974	7.331,70	5.138	8.917,48	5.106	12.637,73	3.250	11.265,77	1.840	8.297,66
Asti . . . . .	12.446	3.250,61	5.813	4.299,94	2.194	2.709,35	1.232	2.149,06	783	1.930,01	325	1.144,39	159	716,65
Alessandria . . . . .	11.305	2.880,31	4.741	3.734,61	2.118	2.757,04	1.723	3.182,10	1.887	4.914,87	1.147	4.164,61	762	3.541,45
<b>PIEMONTE . . . . .</b>	<b>95.102</b>	<b>24.249,30</b>	<b>48.252</b>	<b>36.208,59</b>	<b>22.990</b>	<b>28.477,88</b>	<b>16.185</b>	<b>28.451,34</b>	<b>14.819</b>	<b>36.825,60</b>	<b>8.097</b>	<b>28.317,23</b>	<b>4.514</b>	<b>20.430,02</b>
<b>VALLE D'AOSTA . . . . .</b>	<b>3.891</b>	<b>889,20</b>	<b>1.551</b>	<b>1.170,75</b>	<b>915</b>	<b>1.146,30</b>	<b>592</b>	<b>1.064,95</b>	<b>809</b>	<b>2.014,42</b>	<b>409</b>	<b>1.435,15</b>	<b>274</b>	<b>1.238,00</b>
Imperia . . . . .	4.574	1.203,14	2.738	2.218,40	1.573	1.987,10	1.065	1.929,13	1.212	3.027,93	576	2.032,16	368	1.675,00
Savona . . . . .	3.265	862,02	2.456	1.949,48	1.697	2.163,82	1.447	2.595,55	1.998	5.063,47	1.298	4.570,57	914	4.151,12
Genova . . . . .	6.431	1.749,97	4.756	3.783,31	3.067	3.895,82	2.445	4.430,94	2.877	7.239,27	1.718	6.100,97	1.186	5.382,73
La Spezia . . . . .	6.245	1.380,64	2.399	1.848,09	1.270	1.608,83	907	1.628,86	1.085	2.731,01	721	2.538,05	509	2.301,55
<b>LIGURIA . . . . .</b>	<b>20.515</b>	<b>5.195,77</b>	<b>12.349</b>	<b>9.799,28</b>	<b>7.607</b>	<b>9.655,57</b>	<b>5.864</b>	<b>10.584,48</b>	<b>7.172</b>	<b>18.061,68</b>	<b>4.313</b>	<b>15.241,75</b>	<b>2.977</b>	<b>13.510,40</b>
Varese . . . . .	15.286	3.911,85	8.041	5.874,30	3.232	4.001,71	1.899	3.349,45	1.434	3.519,98	608	2.114,66	351	1.576,58
Como . . . . .	16.824	4.166,66	8.219	6.055,08	3.348	4.189,48	1.971	3.492,96	1.835	4.548,01	838	2.940,77	486	2.180,76
Sondrio . . . . .	9.101	2.046,99	3.431	2.512,36	1.952	2.420,76	1.023	1.783,26	1.278	3.127,60	658	2.272,86	349	1.562,15
Milano . . . . .	10.483	1.821,39	1.229	850,55	293	361,53	150	268,98	131	328,94	69	242,03	43	194,95
Bergamo . . . . .	6.248	1.618,66	4.369	3.309,08	2.471	3.091,02	1.917	3.426,14	2.048	5.116,02	1.077	3.773,75	565	2.545,10
Brescia . . . . .	5.663	1.394,15	3.331	2.633,64	1.532	1.950,40	1.335	2.428,84	1.419	3.606,30	833	2.945,42	543	2.493,90
Pavia . . . . .	2.267	521,61	1.296	970,63	760	949,62	697	1.264,92	862	2.152,05	537	1.885,21	298	1.346,69
Cremona . . . . .	318	78,33	131	97,42	58	71,33	59	106,32	42	103,00	27	94,06	14	61,47
Mantova . . . . .	301	77,52	183	142,57	59	73,20	50	85,13	38	97,83	21	72,06	11	48,45
<b>LOMBARDIA . . . . .</b>	<b>66.491</b>	<b>15.637,16</b>	<b>30.230</b>	<b>22.445,63</b>	<b>13.705</b>	<b>17.109,05</b>	<b>9.101</b>	<b>16.206,00</b>	<b>9.087</b>	<b>22.599,73</b>	<b>4.668</b>	<b>16.340,82</b>	<b>2.660</b>	<b>12.010,05</b>
Bolzano-Bozen . . . . .	1.184	310,84	1.074	838,69	812	1.027,69	761	1.365,74	1.290	3.278,13	1.142	4.042,63	910	4.135,01
Trento . . . . .	12.969	3.107,80	5.676	4.344,34	2.927	3.697,30	1.881	3.346,42	1.991	4.964,64	987	3.441,92	574	2.577,34
<b>TRENTINO- A. A. . . . .</b>	<b>14.153</b>	<b>3.418,64</b>	<b>6.750</b>	<b>5.183,03</b>	<b>3.739</b>	<b>4.724,99</b>	<b>2.642</b>	<b>4.712,16</b>	<b>3.281</b>	<b>8.242,77</b>	<b>2.129</b>	<b>7.484,55</b>	<b>1.484</b>	<b>6.712,35</b>
Verona . . . . .	2.689	743,98	2.174	1.651,09	1.277	1.658,08	801	1.457,90	1.153	2.914,81	580	2.059,98	386	1.745,50
Vicenza . . . . .	8.019	2.111,67	4.609	3.443,60	2.443	3.001,76	2.253	3.916,07	1.991	4.960,17	1.205	4.191,41	717	3.219,73
Belluno . . . . .	9.164	2.342,38	4.928	3.806,13	2.566	3.246,18	1.772	3.173,57	1.825	4.569,10	1.002	3.526,56	596	2.697,46
Treviso . . . . .	5.694	1.585,21	3.551	2.677,93	1.788	2.244,63	1.139	2.026,24	992	2.466,75	384	1.345,26	198	899,18
Venezia . . . . .	523	137,12	146	114,24	22	28,86	17	31,87	11	28,74	15	54,08	6	27,29
Padova . . . . .	1.255	290,91	493	371,84	220	268,35	221	389,20	164	413,18	105	371,61	45	205,77
Rovigo . . . . .	192	39,94	41	32,03	11	14,49	12	23,31	4	11,70	7	24,80	2	10,00
<b>VENETO . . . . .</b>	<b>27.536</b>	<b>7.251,21</b>	<b>15.942</b>	<b>12.096,86</b>	<b>8.327</b>	<b>10.462,35</b>	<b>6.215</b>	<b>11.018,16</b>	<b>6.140</b>	<b>15.364,45</b>	<b>3.298</b>	<b>11.573,70</b>	<b>1.950</b>	<b>8.804,98</b>
Udine . . . . .	15.149	3.799,07	7.162	5.514,50	3.717	4.669,61	2.485	4.481,50	2.725	6.813,62	1.487	5.210,85	780	3.537,43
Gorizia . . . . .	1.198	308,62	669	495,16	349	433,66	129	230,19	146	358,21	55	189,71	36	161,56
Trieste . . . . .	698	166,90	291	226,35	152	193,11	95	170,71	157	404,61	75	266,40	48	216,12
<b>FRIULI- VEN. G. . . . .</b>	<b>17.045</b>	<b>4.274,59</b>	<b>8.122</b>	<b>6.236,01</b>	<b>4.218</b>	<b>5.296,38</b>	<b>2.709</b>	<b>4.182,40</b>	<b>3.028</b>	<b>7.576,44</b>	<b>1.617</b>	<b>5.666,96</b>	<b>864</b>	<b>3.915,11</b>
Piacenza . . . . .	2.302	634,14	2.003	1.536,50	1.256	1.555,00	1.334	2.325,93	1.580	3.927,38	1.189	4.168,10	779	3.503,32
Parma . . . . .	3.051	832,29	2.642	2.085,70	1.447	1.835,79	1.645	2.923,20	1.918	4.865,04	1.465	5.187,85	916	4.211,19
Reggio nell'Emilia . . . . .	2.647	701,11	2.094	1.567,83	1.234	1.569,84	731	1.314,12	1.069	2.670,12	521	1.830,24	411	1.858,99
Modena . . . . .	2.815	794,76	2.593	2.018,65	1.606	2.050,05	1.194	2.179,95	1.392	3.558,48	786	2.794,89	499	2.259,32
Bologna . . . . .	2.705	790,60	2.140	1.754,29	1.317	1.703,26	1.168	2.158,48	1.449	3.718,04	929	3.337,25	730	3.364,38
Ferrara . . . . .	18	4,58	3	2,64	2	3,00	4	7,50	1	3,00	—	—	2	9,90
Ravenna . . . . .	289	89,07	224	194,52	116	157,51	121	233,33	99	263,89	77	290,83	62	295,36
Forlì . . . . .	2.284	628,28	1.266	1.085,60	550	745,72	647	1.251,39	707	1.930,12	443	1.657,01	318	1.509,26
<b>EMILIA- ROMAGNA . . . . .</b>	<b>16.111</b>	<b>4.474,83</b>	<b>12.965</b>	<b>10.245,73</b>	<b>7.528</b>	<b>9.620,17</b>	<b>6.844</b>	<b>12.393,90</b>	<b>8.215</b>	<b>20.936,07</b>	<b>5.410</b>	<b>19.266,17</b>	<b>3.717</b>	<b>17.011,72</b>
Pesaro e Urbino . . . . .	4.040	1.164,91	2.114	1.849,52	1.088	1.502,90	1.153	2.214,53	1.258	3.382,88	802	2.982,74	482	2.281,65
Ancona . . . . .	1.733	495,08	1.027	857,93	532	717,71	451	846,12	455	1.196,14	258	931,31	185	864,02
Macerata . . . . .	4.448	1.111,09	1.835	1.524,11	748	995,78	683	1.289,74	668	1.765,33	377	1.388,24	257	1.203,85
Ascoli Piceno . . . . .	4.393	1.154,96	1.829	1.497,09	803	1.071,02	624	1.172,74	738	1.928,76	367	1.326,54	215	1.002,12
<b>MARCHE . . . . .</b>	<b>14.614</b>	<b>3.926,04</b>	<b>6.805</b>	<b>5.728,65</b>	<b>3.171</b>	<b>4.287,41</b>	<b>2.911</b>	<b>5.523,13</b>	<b>3.119</b>	<b>8.273,11</b>	<b>1.804</b>	<b>6.628,83</b>	<b>1.139</b>	<b>5.351,64</b>

## di superficie investita a boschi e provincia

in ettari

## INVESTITA A BOSCHI

5,01-10,00		10,01-20,00		20,01-50,00		50,01-100,00		100,01-200,00		200,01-500,00		500,01-1.000,00		oltre 1.000 ha	
Aziende	Superficie a boschi	Aziende	Superficie a boschi	Aziende	Superficie a boschi	Aziende	Superficie a boschi	Aziende	Superficie a boschi	Aziende	Superficie a boschi	Aziende	Superficie a boschi	Aziende	Superficie a boschi
1.188	8.131,30	445	5.972,27	158	4.662,05	60	4.541,35	41	5.851,35	35	11.387,97	19	13.498,69	16	33.685,63
1.108	7.648,97	381	5.111,00	154	4.565,42	38	2.749,48	27	3.643,25	23	7.261,55	7	4.635,93	2	3.303,78
623	4.276,62	215	2.910,86	133	4.085,50	57	3.899,34	29	4.009,63	31	10.016,60	21	15.486,95	19	31.903,97
2.979	20.332,33	805	10.794,46	175	5.168,92	28	1.924,91	19	2.496,75	18	6.254,23	16	11.636,64	18	34.584,59
201	1.396,49	60	835,21	15	404,11	5	334,91	1	112,80	1	333,50	—	—	—	—
1.690	12.110,90	725	9.962,85	223	6.429,12	36	2.566,74	16	2.365,58	4	1.065,46	2	1.531,10	—	—
<b>7.789</b>	<b>53.896,61</b>	<b>2.631</b>	<b>35.586,65</b>	<b>858</b>	<b>25.315,12</b>	<b>224</b>	<b>16.016,73</b>	<b>133</b>	<b>18.479,36</b>	<b>112</b>	<b>36.319,31</b>	<b>65</b>	<b>46.789,31</b>	<b>55</b>	<b>103.477,97</b>
<b>531</b>	<b>3.664,49</b>	<b>249</b>	<b>3.421,79</b>	<b>162</b>	<b>5.081,99</b>	<b>85</b>	<b>6.068,92</b>	<b>34</b>	<b>4.635,25</b>	<b>38</b>	<b>12.173,03</b>	<b>19</b>	<b>13.762,04</b>	<b>4</b>	<b>7.358,64</b>
584	3.990,18	140	1.857,75	37	1.080,54	17	1.194,80	10	1.651,05	13	4.312,59	8	6.179,96	3	3.836,55
2.088	14.827,66	1.074	14.640,27	416	12.100,20	93	6.376,81	34	4.725,42	36	11.931,11	11	7.499,85	2	2.539,20
2.308	16.209,04	851	11.574,58	239	6.904,09	40	2.912,75	20	3.126,34	7	2.147,21	3	1.903,66	3	3.265,10
1.296	9.057,18	665	9.129,94	232	6.720,56	38	2.492,30	12	1.745,83	9	2.751,45	2	1.503,10	—	—
<b>6.276</b>	<b>44.084,06</b>	<b>2.730</b>	<b>37.202,54</b>	<b>924</b>	<b>26.805,39</b>	<b>188</b>	<b>12.976,66</b>	<b>76</b>	<b>11.248,64</b>	<b>65</b>	<b>21.142,36</b>	<b>24</b>	<b>17.086,57</b>	<b>8</b>	<b>9.640,85</b>
587	4.042,63	226	3.188,62	95	2.699,47	22	1.573,57	15	2.040,83	11	3.357,68	1	541,20	—	—
762	5.213,47	237	3.251,31	111	3.414,23	33	2.492,41	38	5.507,42	20	6.113,01	4	2.775,81	1	2.031,17
591	3.980,35	148	1.973,52	74	2.420,04	38	2.798,88	27	4.169,00	28	9.058,78	19	12.934,07	14	28.803,85
90	648,94	39	569,66	40	1.294,21	7	437,43	12	1.787,11	2	534,76	—	—	—	—
1.142	7.944,80	469	6.416,20	185	5.593,89	65	4.463,05	43	6.138,26	39	11.295,96	13	8.615,44	2	3.121,53
1.229	8.762,18	601	8.462,84	343	10.557,91	102	7.108,86	41	5.568,09	39	11.974,45	31	22.547,83	17	25.741,50
553	3.739,94	166	2.270,41	32	908,79	11	749,92	7	1.017,23	5	1.640,31	1	905,00	—	—
26	177,11	13	168,63	2	44,16	2	140,21	1	106,64	—	—	—	—	—	—
19	132,99	12	169,89	5	144,00	1	62,55	—	—	1	218,07	—	—	—	—
<b>4.999</b>	<b>34.642,41</b>	<b>1.911</b>	<b>26.471,08</b>	<b>887</b>	<b>27.076,70</b>	<b>281</b>	<b>19.826,88</b>	<b>184</b>	<b>26.334,58</b>	<b>145</b>	<b>44.193,02</b>	<b>69</b>	<b>48.319,35</b>	<b>34</b>	<b>58.698,05</b>
3.087	22.737,89	2.952	42.082,82	1.842	55.770,96	415	27.957,59	119	16.866,82	98	32.228,15	51	36.891,45	24	43.736,11
859	5.902,94	352	4.717,30	150	4.622,35	59	4.370,19	67	10.050,61	127	41.535,47	94	66.083,59	68	128.752,67
<b>3.946</b>	<b>28.640,83</b>	<b>3.304</b>	<b>46.800,12</b>	<b>1.992</b>	<b>60.393,31</b>	<b>474</b>	<b>32.327,78</b>	<b>186</b>	<b>26.917,43</b>	<b>225</b>	<b>73.763,62</b>	<b>145</b>	<b>102.975,04</b>	<b>92</b>	<b>172.488,78</b>
763	5.295,87	271	3.644,73	85	2.606,08	16	1.161,32	9	1.272,29	1	251,73	2	1.499,90	1	1.120,53
1.323	8.970,98	436	5.666,53	110	3.231,17	15	1.072,22	8	1.244,03	7	2.118,60	4	2.866,05	8	18.331,47
1.029	7.018,09	314	4.239,77	137	4.048,22	54	3.874,40	29	3.819,64	33	12.031,58	26	18.728,03	26	44.330,63
296	2.003,84	77	1.046,88	27	765,47	5	376,20	4	542,61	7	2.106,72	—	—	1	5.820,50
8	64,70	5	77,38	—	—	2	165,00	1	105,96	—	—	—	—	—	—
89	624,06	32	437,84	15	460,14	6	417,48	2	295,40	—	—	—	—	—	—
5	38,82	3	51,00	1	25,00	2	157,00	—	—	1	239,00	—	—	—	—
<b>3.513</b>	<b>24.016,36</b>	<b>1.138</b>	<b>15.164,13</b>	<b>375</b>	<b>11.136,08</b>	<b>100</b>	<b>7.223,62</b>	<b>53</b>	<b>7.279,93</b>	<b>49</b>	<b>16.747,63</b>	<b>32</b>	<b>23.093,98</b>	<b>36</b>	<b>69.603,13</b>
1.252	8.567,23	363	4.885,00	125	3.785,09	34	2.343,14	27	3.783,22	33	10.936,79	20	14.496,15	29	69.049,26
43	309,11	18	241,80	13	419,73	4	313,62	1	110,78	—	—	—	—	—	—
85	569,89	12	165,53	8	252,49	4	306,94	1	136,00	4	1.059,22	—	—	1	1.027,12
<b>1.380</b>	<b>9.446,23</b>	<b>393</b>	<b>5.292,33</b>	<b>146</b>	<b>4.457,31</b>	<b>42</b>	<b>2.963,70</b>	<b>29</b>	<b>4.030,00</b>	<b>37</b>	<b>11.996,01</b>	<b>20</b>	<b>14.496,15</b>	<b>30</b>	<b>70.076,38</b>
1.563	10.909,29	558	7.408,73	127	3.599,92	11	829,92	7	1.053,48	10	3.143,96	4	3.106,36	—	—
2.415	17.280,17	1.386	18.884,84	427	12.242,50	52	3.542,69	14	1.950,69	15	5.142,02	6	4.585,28	2	2.209,23
814	5.738,72	408	5.398,58	115	3.097,60	10	647,09	5	666,32	5	1.467,67	2	1.144,93	4	6.072,54
960	6.681,68	309	4.118,93	78	2.281,49	9	542,31	3	373,20	8	2.512,21	3	1.960,67	1	1.963,00
1.643	11.813,02	879	12.074,73	245	6.789,16	25	1.730,42	8	1.124,18	8	2.474,54	2	1.149,61	1	1.848,26
3	26,50	2	28,27	1	50,00	2	149,07	1	114,16	—	—	—	—	1	1.003,53
187	1.370,10	126	1.866,60	44	1.176,84	—	—	1	155,63	2	632,45	1	913,73	1	2.154,92
855	6.397,59	502	7.266,27	252	7.817,31	47	3.198,60	15	2.586,71	3	904,77	1	515,28	2	4.851,84
<b>8.440</b>	<b>60.217,07</b>	<b>4.170</b>	<b>57.046,95</b>	<b>1.289</b>	<b>37.054,82</b>	<b>156</b>	<b>10.640,10</b>	<b>54</b>	<b>8.024,37</b>	<b>51</b>	<b>16.277,62</b>	<b>19</b>	<b>13.375,86</b>	<b>12</b>	<b>20.103,32</b>
1.173	8.692,35	687	9.866,12	337	10.042,48	40	2.869,50	6	1.028,83	15	4.655,75	3	1.984,63	2	2.566,96
392	2.808,66	131	1.806,64	66	2.040,75	22	1.534,88	13	1.852,79	5	1.678,68	2	1.242,02	2	3.388,69
497	3.563,89	215	3.012,70	100	3.225,43	36	2.510,45	27	4.191,07	30	9.449,04	16	11.674,38	2	2.679,00
461	3.289,68	189	2.629,08	68	2.142,30	21	1.476,87	9	1.289,55	5	1.361,99	1	1.000,00	—	—
<b>2.523</b>	<b>18.354,58</b>	<b>1.222</b>	<b>17.314,54</b>	<b>571</b>	<b>17.450,96</b>	<b>119</b>	<b>8.391,70</b>	<b>55</b>	<b>8.362,24</b>	<b>55</b>	<b>17.145,46</b>	<b>22</b>	<b>15.901,03</b>	<b>6</b>	<b>8.634,65</b>



## Segue Tav. 19 — Aziende con boschi, per classe

Superficie

PROVINCIE REGIONI	CLASSI DI SUPERFICIE													
	Fino a 0,50 ha		0,51-1,00		1,01-1,50		1,51-2,00		2,01-3,00		3,01-4,00		4,01-5,00	
	Aziende	Superficie a boschi	Aziende	Superficie a boschi	Aziende	Superficie a boschi	Aziende	Superficie a boschi	Aziende	Superficie a boschi	Aziende	Superficie a boschi	Aziende	Superficie a boschi
Massa-Carrara . . .	3.580	966,96	2.277	1.858,70	1.260	1.645,01	1.153	2.144,50	1.314	3.425,82	881	3.177,93	627	2.888,43
Lucca . . . . .	4.540	1.140,75	2.827	2.283,83	1.820	2.355,79	1.661	3.041,55	2.013	5.161,71	1.473	5.262,03	999	4.588,01
Pistoia . . . . .	3.044	835,57	2.118	1.739,19	1.128	1.460,17	965	1.790,85	1.106	2.854,66	639	2.302,52	425	1.965,60
Firenze . . . . .	1.760	539,55	1.012	880,25	593	809,93	572	1.084,00	723	1.916,15	484	1.775,00	372	1.740,64
Livorno . . . . .	1.002	273,23	567	488,65	277	362,98	240	455,54	253	656,97	145	532,31	84	393,75
Pisa . . . . .	2.171	536,13	799	686,16	350	472,80	361	690,93	340	919,47	209	779,64	152	714,50
Arezzo . . . . .	1.981	664,04	1.623	1.458,76	880	1.216,40	951	1.836,68	1.116	2.995,89	787	2.927,57	591	2.778,77
Siena . . . . .	1.312	433,37	830	728,00	373	521,65	416	804,95	469	1.279,33	333	1.258,35	228	1.087,76
Grosseto . . . . .	3.000	903,33	1.835	1.587,86	837	1.132,15	850	1.642,12	877	2.392,51	546	2.051,17	369	1.750,97
<b>TOSCANA . . . . .</b>	<b>22.390</b>	<b>6.292,98</b>	<b>13.888</b>	<b>11.711,40</b>	<b>7.518</b>	<b>9.976,88</b>	<b>7.169</b>	<b>13.491,12</b>	<b>8.211</b>	<b>21.602,61</b>	<b>5.497</b>	<b>20.066,52</b>	<b>3.847</b>	<b>17.908,43</b>
Perugia . . . . .	3.464	1.129,22	2.552	2.255,85	1.339	1.851,64	1.455	2.802,41	1.616	4.367,08	1.022	3.806,35	730	3.474,66
Terni . . . . .	1.967	575,33	1.170	1.024,59	480	649,86	518	997,83	507	1.367,62	342	1.258,96	220	1.050,58
<b>UMBRIA . . . . .</b>	<b>5.431</b>	<b>1.704,55</b>	<b>3.722</b>	<b>3.280,44</b>	<b>1.819</b>	<b>2.501,50</b>	<b>1.973</b>	<b>3.800,24</b>	<b>2.123</b>	<b>5.734,70</b>	<b>1.364</b>	<b>5.065,31</b>	<b>950</b>	<b>4.525,24</b>
Viterbo . . . . .	3.971	1.082,28	1.603	1.331,41	620	833,51	492	940,30	510	1.383,72	299	1.111,86	250	1.195,47
Rieti . . . . .	5.567	1.623,34	2.642	2.203,66	1.221	1.639,30	975	1.828,91	928	2.418,92	512	1.875,23	291	1.377,96
Roma . . . . .	8.952	2.098,61	2.287	1.841,43	740	975,55	575	1.092,36	535	1.413,93	261	967,88	179	850,27
Latina . . . . .	1.498	382,54	502	405,13	207	275,06	148	279,46	139	364,56	59	216,76	34	162,01
Frosinone . . . . .	10.062	2.337,11	3.347	2.590,27	1.100	1.405,16	736	1.349,44	606	1.554,25	289	1.034,29	160	743,27
<b>LAZIO . . . . .</b>	<b>30.050</b>	<b>7.523,88</b>	<b>10.381</b>	<b>8.371,90</b>	<b>3.888</b>	<b>5.128,58</b>	<b>2.926</b>	<b>5.490,47</b>	<b>2.718</b>	<b>7.135,38</b>	<b>1.420</b>	<b>5.206,02</b>	<b>914</b>	<b>4.328,98</b>
Caserta . . . . .	3.718	959,01	1.908	1.514,94	655	833,83	525	958,07	498	1.272,50	256	915,57	153	705,07
Benevento . . . . .	6.792	1.725,62	2.433	1.939,11	661	858,98	493	916,94	362	948,90	164	605,91	81	384,27
Napoli . . . . .	2.511	580,40	850	650,22	330	411,77	232	425,86	210	523,71	145	522,05	76	349,69
Avellino . . . . .	8.658	2.124,56	3.295	2.556,74	941	1.191,24	743	1.354,50	674	1.732,38	340	1.238,59	216	1.000,72
Salerno . . . . .	9.528	2.473,41	4.520	3.583,59	1.777	2.274,26	1.344	2.472,97	1.130	2.905,09	631	2.263,01	399	1.834,57
<b>CAMPANIA . . . . .</b>	<b>31.207</b>	<b>7.863,00</b>	<b>18.006</b>	<b>10.244,60</b>	<b>4.364</b>	<b>5.570,08</b>	<b>3.337</b>	<b>6.128,34</b>	<b>2.874</b>	<b>7.382,58</b>	<b>1.536</b>	<b>5.545,13</b>	<b>925</b>	<b>4.274,32</b>
L'Aquila . . . . .	8.131	1.705,80	1.740	1.393,21	524	691,38	368	694,52	294	765,83	125	456,49	91	428,41
Teramo . . . . .	2.973	769,91	1.192	1.006,28	467	622,60	392	745,12	381	1.010,40	187	680,09	112	528,70
Pescara . . . . .	2.511	544,32	485	406,62	157	212,60	125	241,14	79	216,90	42	159,69	16	78,03
Chieti . . . . .	12.212	2.776,24	2.879	2.232,34	868	1.103,34	490	902,92	388	982,65	124	444,16	57	262,45
Campobasso . . . . .	12.838	3.223,16	5.006	3.840,44	1.583	2.026,89	1.078	1.984,40	850	2.188,24	359	1.289,63	211	991,80
<b>ABRUZZI E MOLISE . . . . .</b>	<b>38.665</b>	<b>9.019,43</b>	<b>11.302</b>	<b>8.878,89</b>	<b>3.599</b>	<b>4.666,81</b>	<b>2.453</b>	<b>4.568,10</b>	<b>1.992</b>	<b>5.164,02</b>	<b>837</b>	<b>3.030,06</b>	<b>487</b>	<b>2.289,39</b>
Foggia . . . . .	1.810	445,17	677	553,98	216	277,94	249	476,58	218	569,45	100	375,60	87	412,73
Bari . . . . .	43	14,32	41	34,60	14	19,22	45	86,97	52	141,55	37	136,01	37	175,74
Taranto . . . . .	109	33,36	112	95,71	55	71,96	92	177,51	70	195,08	67	251,59	74	349,56
Brindisi . . . . .	103	28,57	59	48,98	20	25,50	15	27,99	15	39,53	16	59,93	7	33,91
Lecce . . . . .	85	23,51	54	45,60	28	37,81	27	51,65	40	105,39	17	62,15	24	112,35
<b>PUGLIA . . . . .</b>	<b>2.150</b>	<b>544,93</b>	<b>943</b>	<b>778,87</b>	<b>333</b>	<b>432,43</b>	<b>428</b>	<b>820,70</b>	<b>395</b>	<b>1.051,00</b>	<b>237</b>	<b>885,28</b>	<b>229</b>	<b>1.094,29</b>
Potenza . . . . .	6.020	1.650,07	3.495	2.864,70	1.199	1.546,04	1.123	2.102,51	1.024	2.682,80	614	2.243,65	371	1.746,68
Matera . . . . .	378	106,80	211	180,31	68	87,55	95	185,06	92	250,76	43	162,67	49	233,88
<b>BASILICATA . . . . .</b>	<b>6.398</b>	<b>1.756,87</b>	<b>3.706</b>	<b>3.045,01</b>	<b>1.267</b>	<b>1.633,59</b>	<b>1.218</b>	<b>2.287,57</b>	<b>1.116</b>	<b>2.933,56</b>	<b>657</b>	<b>2.406,32</b>	<b>420</b>	<b>1.980,56</b>
Cosenza . . . . .	10.154	2.600,04	5.454	4.366,30	1.858	2.365,51	1.775	3.294,55	1.566	4.076,16	810	2.936,55	548	2.571,74
Catanzaro . . . . .	10.542	2.614,44	4.724	3.746,37	1.768	2.259,92	1.536	2.832,11	1.407	3.641,59	696	2.533,19	484	2.252,29
Reggio di Calabria . . . . .	5.285	1.154,14	1.559	1.203,34	546	686,34	394	720,09	390	996,79	204	727,22	144	662,82
<b>CALABRIA . . . . .</b>	<b>25.981</b>	<b>6.388,62</b>	<b>11.737</b>	<b>9.316,01</b>	<b>4.172</b>	<b>5.311,77</b>	<b>3.705</b>	<b>6.846,75</b>	<b>3.363</b>	<b>8.714,54</b>	<b>1.710</b>	<b>6.196,96</b>	<b>1.176</b>	<b>5.486,85</b>
Trapani . . . . .	1.148	276,59	468	352,05	160	197,94	86	154,74	89	221,56	40	142,01	17	80,37
Palermo . . . . .	2.276	633,51	1.289	1.007,60	473	598,14	348	637,31	320	809,01	124	443,12	89	411,65
Messina . . . . .	8.720	1.626,34	1.832	1.402,71	605	760,15	404	743,10	362	918,17	170	619,47	98	451,24
Agrigento . . . . .	71	18,95	38	31,26	8	10,43	2	4,00	7	18,63	3	12,00	7	33,04
Caltanissetta . . . . .	11	3,87	18	15,87	13	16,41	10	18,19	6	15,53	6	22,55	4	18,20
Enna . . . . .	547	145,69	235	181,44	97	121,18	66	120,00	78	202,34	50	179,63	27	125,24
Catania . . . . .	2.437	621,30	1.113	863,07	415	518,18	292	527,55	268	674,29	129	454,28	95	433,95
Ragusa . . . . .	33	9,74	47	36,27	20	25,10	16	29,00	15	40,00	4	14,90	2	9,32
Siracusa . . . . .	40	9,71	23	17,53	24	28,37	13	23,76	11	27,86	16	60,45	9	40,37
<b>SICILIA . . . . .</b>	<b>15.283</b>	<b>3.345,70</b>	<b>5.063</b>	<b>3.907,80</b>	<b>1.815</b>	<b>2.275,90</b>	<b>1.237</b>	<b>2.257,65</b>	<b>1.156</b>	<b>2.927,39</b>	<b>542</b>	<b>1.948,41</b>	<b>348</b>	<b>1.603,38</b>
Sassari . . . . .	343	114,56	381	350,27	117	162,56	267	521,60	264	741,57	152	583,45	183	892,05
Nuoro . . . . .	965	293,85	738	632,35	370	491,54	446	841,39	430	1.124,30	261	952,82	192	901,51
Cagliari . . . . .	1.175	294,75	476	397,97	123	163,86	182	350,33	161	430,73	105	400,93	83	397,44
<b>SARDEGNA . . . . .</b>	<b>2.483</b>	<b>703,16</b>	<b>1.595</b>	<b>1.380,59</b>	<b>610</b>	<b>817,96</b>	<b>895</b>	<b>1.713,32</b>	<b>855</b>	<b>2.296,60</b>	<b>518</b>	<b>1.937,20</b>	<b>458</b>	<b>2.191,00</b>
<b>ITALIA . . . . .</b>	<b>455.496</b>	<b>114.419,81</b>	<b>218.309</b>	<b>170.030,04</b>	<b>101.585</b>	<b>129.085,60</b>	<b>78.404</b>	<b>142.240,78</b>	<b>80.473</b>	<b>204.836,55</b>	<b>46.063</b>	<b>164.242,37</b>	<b>29.333</b>	<b>134.656,66</b>

## di superficie investita a boschi e provincia

in ettari

## INVESTITA A BOSCHI

5,01-10,00		10,01-20,00		20,01-50,00		50,01-100,00		100,01-200,00		200,01-500,00		500,01-1000,00		oltre 1.000 ha	
Aziende	Superficie a boschi	Aziende	Superficie a boschi	Aziende	Superficie a boschi	Aziende	Superficie a boschi	Aziende	Superficie a boschi	Aziende	Superficie a boschi	Aziende	Superficie a boschi	Aziende	Superficie a boschi
1.358	9.749,28	614	8.303,14	117	3.458,90	22	1.476,60	10	1.463,50	14	5.335,48	5	2.960,02	2	3.098,35
2.130	15.037,01	936	12.377,71	240	7.229,01	46	3.211,76	21	2.797,68	22	6.539,21	4	3.152,90	3	3.765,80
911	6.471,28	376	5.219,09	157	4.768,30	37	2.431,68	10	1.327,18	10	3.154,17	3	1.891,96	3	4.876,05
1.088	8.097,09	922	13.327,71	710	22.445,63	307	21.870,98	194	26.671,56	101	29.630,67	21	14.043,75	2	2.831,89
184	1.367,55	98	1.354,01	81	2.697,45	30	2.142,31	26	3.519,85	17	5.088,24	9	5.601,17	5	6.454,44
368	2.679,33	249	3.577,20	183	5.973,71	91	6.572,04	52	7.600,22	32	9.560,03	16	11.331,14	12	18.351,53
1.361	9.978,04	1.002	14.375,98	714	22.384,80	214	14.863,75	109	15.119,12	42	13.231,18	13	9.979,26	6	10.621,94
605	4.527,38	512	7.472,53	458	15.188,41	183	12.984,17	148	21.046,54	85	25.415,11	39	25.529,13	6	8.352,57
808	6.133,12	569	8.310,99	351	11.384,22	132	9.513,11	86	13.473,94	72	25.452,95	34	23.772,95	14	23.234,21
<b>8.813</b>	<b>64.040,08</b>	<b>5.278</b>	<b>74.818,88</b>	<b>3.011</b>	<b>95.530,43</b>	<b>1.062</b>	<b>75.066,40</b>	<b>658</b>	<b>93.019,59</b>	<b>395</b>	<b>123.407,04</b>	<b>144</b>	<b>98.262,28</b>	<b>53</b>	<b>81.588,78</b>
1.779	13.151,09	1.251	18.192,22	885	27.990,10	259	18.353,00	155	21.773,75	92	26.727,16	27	18.098,24	10	13.111,68
614	4.472,68	311	4.395,62	241	7.580,54	115	7.925,17	56	7.940,94	52	15.975,20	11	7.062,89	9	15.197,49
<b>2.393</b>	<b>17.623,77</b>	<b>1.562</b>	<b>22.587,84</b>	<b>1.126</b>	<b>35.570,64</b>	<b>374</b>	<b>26.278,17</b>	<b>211</b>	<b>29.714,69</b>	<b>144</b>	<b>42.702,36</b>	<b>38</b>	<b>25.161,13</b>	<b>19</b>	<b>28.309,17</b>
562	4.271,81	369	5.432,04	214	6.904,73	76	5.313,96	49	7.295,04	38	12.110,68	8	6.058,00	8	11.036,19
618	4.553,32	334	4.619,54	140	4.565,08	79	5.478,04	38	5.202,43	35	12.015,93	14	9.919,91	15	25.697,92
371	2.719,55	236	3.439,82	168	5.413,76	85	6.133,84	51	7.442,86	64	19.926,09	17	12.950,46	12	22.848,91
98	701,19	48	709,70	36	1.130,41	13	829,60	7	983,87	18	6.074,29	9	6.288,55	7	12.307,87
259	1.865,09	133	1.923,07	53	1.827,30	33	2.414,71	26	3.909,65	28	9.191,33	14	9.511,86	16	31.721,71
<b>1.908</b>	<b>14.110,96</b>	<b>1.120</b>	<b>16.124,17</b>	<b>611</b>	<b>19.841,28</b>	<b>286</b>	<b>20.170,15</b>	<b>171</b>	<b>24.883,85</b>	<b>183</b>	<b>59.318,32</b>	<b>62</b>	<b>44.728,78</b>	<b>58</b>	<b>103.612,60</b>
275	2.011,53	157	2.184,72	92	2.779,15	39	2.792,14	24	3.186,94	21	7.010,37	12	7.649,39	6	16.904,00
131	921,54	49	658,40	30	979,21	10	720,30	14	2.026,59	8	2.809,02	6	4.259,07	3	5.076,00
166	1.167,14	75	1.068,27	54	1.641,32	16	1.231,94	10	1.260,99	3	794,09	3	2.187,88	—	—
413	2.962,55	197	2.787,97	103	3.326,63	41	2.849,08	21	3.047,29	23	7.178,30	7	5.038,82	7	14.662,38
804	5.756,02	479	6.787,32	283	8.460,00	105	7.378,74	59	7.924,08	55	18.342,94	19	13.759,58	20	38.588,05
<b>1.789</b>	<b>12.818,78</b>	<b>957</b>	<b>13.486,68</b>	<b>562</b>	<b>17.188,31</b>	<b>211</b>	<b>14.972,20</b>	<b>128</b>	<b>17.445,89</b>	<b>110</b>	<b>36.134,72</b>	<b>47</b>	<b>32.894,74</b>	<b>36</b>	<b>75.230,43</b>
202	1.466,99	74	1.072,64	47	1.512,70	15	1.093,20	26	3.667,19	21	7.364,59	23	16.375,31	43	83.393,82
220	1.566,15	76	1.080,25	33	927,29	12	916,24	5	729,61	6	2.080,00	4	3.206,50	6	9.947,93
22	157,71	15	198,93	5	143,00	7	495,06	2	398,50	8	2.481,42	4	2.825,62	2	3.261,43
69	461,64	34	474,26	15	472,13	15	1.130,89	17	2.624,75	14	4.475,27	8	5.368,47	2	3.789,00
325	2.345,43	119	1.685,75	58	1.764,93	39	2.938,95	36	5.521,38	46	14.219,19	17	11.677,63	6	8.745,65
<b>838</b>	<b>5.997,92</b>	<b>318</b>	<b>4.511,83</b>	<b>158</b>	<b>4.820,05</b>	<b>88</b>	<b>6.574,34</b>	<b>86</b>	<b>12.941,43</b>	<b>95</b>	<b>30.620,47</b>	<b>56</b>	<b>39.453,53</b>	<b>59</b>	<b>109.137,83</b>
204	1.620,26	113	1.629,06	77	2.602,99	41	2.945,98	23	3.221,75	20	6.022,73	11	7.878,35	4	14.929,49
85	638,14	71	1.089,13	56	1.769,89	16	1.036,89	9	1.201,30	2	522,43	1	733,79	1	1.771,00
135	995,38	93	1.439,96	104	3.508,48	54	3.973,11	23	3.255,18	10	3.148,20	1	999,00	—	—
33	268,78	11	182,70	17	521,65	3	178,58	2	284,59	—	—	1	800,13	—	—
53	400,56	19	641,46	20	641,46	6	400,42	3	361,47	—	—	—	—	—	—
<b>510</b>	<b>3.923,12</b>	<b>307</b>	<b>4.592,82</b>	<b>274</b>	<b>9.044,47</b>	<b>120</b>	<b>8.534,88</b>	<b>60</b>	<b>8.324,29</b>	<b>32</b>	<b>9.693,36</b>	<b>14</b>	<b>10.411,27</b>	<b>5</b>	<b>16.700,49</b>
822	6.058,72	448	6.471,79	281	8.947,32	78	5.532,06	57	8.243,73	36	12.157,85	31	22.972,35	24	38.373,93
129	1.010,09	105	1.586,73	76	2.594,84	45	3.270,56	31	4.315,71	22	6.199,22	6	4.686,44	8	12.786,06
<b>951</b>	<b>7.068,81</b>	<b>553</b>	<b>8.058,52</b>	<b>357</b>	<b>11.542,16</b>	<b>123</b>	<b>8.802,62</b>	<b>88</b>	<b>12.559,44</b>	<b>58</b>	<b>18.357,07</b>	<b>37</b>	<b>27.658,79</b>	<b>32</b>	<b>51.159,99</b>
1.194	8.724,78	654	9.447,55	424	13.479,69	192	13.687,90	99	13.661,44	85	27.269,03	28	19.572,07	28	51.411,81
1.024	7.397,77	474	6.781,34	279	8.925,02	113	8.391,33	79	11.613,62	55	17.059,99	20	14.016,08	8	11.584,40
286	2.084,43	180	2.630,38	112	3.566,36	45	3.409,80	44	6.282,03	47	15.566,80	18	12.113,36	13	22.350,44
<b>2.504</b>	<b>18.206,98</b>	<b>1.308</b>	<b>18.859,27</b>	<b>815</b>	<b>25.971,07</b>	<b>350</b>	<b>25.489,03</b>	<b>222</b>	<b>31.557,09</b>	<b>187</b>	<b>59.895,82</b>	<b>66</b>	<b>45.701,51</b>	<b>49</b>	<b>85.346,65</b>
38	273,17	32	450,97	16	574,94	4	317,00	5	650,00	1	275,08	2	1.495,75	—	—
165	1.230,32	81	1.208,75	71	2.349,06	39	3.007,12	20	3.027,36	9	3.260,52	5	3.237,21	3	9.958,09
218	1.555,21	182	2.680,17	151	4.785,91	66	4.850,17	29	4.100,91	23	6.437,30	11	7.667,02	4	6.135,39
8	67,95	7	94,69	14	496,01	5	381,20	3	353,67	1	239,84	1	999,00	2	2.378,33
9	67,67	9	132,61	8	250,26	4	250,43	8	1.307,49	5	1.444,29	—	—	2	3.179,30
63	477,27	34	530,03	35	1.093,20	20	1.601,48	10	1.516,91	12	3.644,38	4	3.186,23	3	5.735,77
170	1.228,88	77	1.089,76	47	1.556,26	27	1.836,44	12	1.792,21	1	330,00	6	4.494,40	3	5.084,70
13	89,85	8	111,56	11	320,95	3	197,00	—	—	—	390,46	1	622,14	—	—
17	126,00	16	236,86	14	439,58	4	243,50	2	257,57	—	—	1	625,64	—	—
<b>701</b>	<b>5.116,32</b>	<b>446</b>	<b>6.535,40</b>	<b>367</b>	<b>11.866,17</b>	<b>172</b>	<b>12.684,34</b>	<b>80</b>	<b>13.006,12</b>	<b>53</b>	<b>16.021,87</b>	<b>31</b>	<b>22.327,39</b>	<b>17</b>	<b>32.471,58</b>
466	3.833,28	482	7.421,32	509	17.180,26	219	15.937,42	97	13.339,48	21	5.402,87	6	4.502,57	10	16.714,44
429	3.276,95	282	4.301,17	322	10.640,27	115	8.430,42	34	5.064,75	34	10.449,82	8	5.654,30	18	44.068,10
244	1.936,85	178	2.755,24	153	5.442,06	61	4.543,95	47	6.889,91	37	10.873,25	17	12.054,19	14	27.857,08
<b>1.139</b>	<b>9.047,08</b>	<b>942</b>	<b>14.477,73</b>	<b>984</b>	<b>33.262,59</b>	<b>395</b>	<b>28.911,79</b>	<b>178</b>	<b>25.294,14</b>	<b>92</b>	<b>26.725,94</b>	<b>31</b>	<b>22.211,06</b>	<b>42</b>	<b>88.639,62</b>
<b>60.943</b>	<b>434.916,46</b>	<b>30.539</b>	<b>427.852,75</b>	<b>15.469</b>	<b>479.406,85</b>	<b>4.850</b>	<b>343.920,11</b>	<b>2.693</b>	<b>384.008,33</b>	<b>2.126</b>	<b>672.635,03</b>	<b>941</b>	<b>664.609,81</b>	<b>647</b>	<b>1.192.276,91</b>

TAV. 20 — Aziende con boschi, per classe di superficie

Superficie

PROVINCIE E REGIONI CLASSI DI SUPERFICIE TOTALE DELLE AZIENDE <i>Ettari</i>	CLASSI DI SUPERFICIE													
	Fino a 0,50 ha		0,51-1,00		1,01-1,50		1,51-2,00		2,01-3,00		3,01-4,00		4,01-5,00	
	Aziende	Superficie a boschi	Aziende	Superficie a boschi	Aziende	Superficie a boschi	Aziende	Superficie a boschi	Aziende	Superficie a boschi	Aziende	Superficie a boschi	Aziende	Superficie a boschi
<b>TORINO</b> . . . . .	<b>26.825</b>	<b>6.880,66</b>	<b>13.119</b>	<b>9.734,69</b>	<b>5.923</b>	<b>7.272,47</b>	<b>3.939</b>	<b>6.870,57</b>	<b>3.070</b>	<b>7.523,96</b>	<b>1.483</b>	<b>5.155,99</b>	<b>735</b>	<b>3.302,33</b>
Fino a 0,50 . . . . .	4.901	866,83	—	—	—	—	—	—	—	—	—	—	—	—
0,51- 1,00 . . . . .	5.681	1.432,66	1.357	911,60	—	—	—	—	—	—	—	—	—	—
1,01- 1,50 . . . . .	3.540	973,11	1.759	1.253,77	512	606,01	—	—	—	—	—	—	—	—
1,51- 2,00 . . . . .	2.903	814,82	2.027	1.507,31	619	750,16	300	503,66	—	—	—	—	—	—
2,01- 3,00 . . . . .	3.313	929,23	2.622	1.973,17	1.383	1.690,49	737	1.283,35	377	877,29	—	—	—	—
3,01- 4,00 . . . . .	2.199	626,10	1.931	1.466,04	1.110	1.371,27	773	1.336,32	556	1.347,30	155	520,67	—	—
4,01- 5,00 . . . . .	1.332	378,97	1.107	841,47	757	939,23	626	1.090,66	504	1.227,40	196	681,15	76	333,23
5,01- 10,00 . . . . .	2.266	655,81	1.749	1.341,42	1.183	1.473,30	1.143	2.017,98	1.234	3.057,98	764	2.648,25	406	1.823,40
10,01- 20,00 . . . . .	547	162,11	406	312,95	254	313,21	255	450,18	287	726,56	268	947,77	205	927,83
20,01- 50,00 . . . . .	109	30,71	131	101,62	89	108,37	91	162,16	87	223,04	79	283,94	35	157,31
50,01- 100,00 . . . . .	25	7,48	20	16,74	10	12,71	9	16,57	19	47,51	16	55,99	8	36,65
100,01- 200,00 . . . . .	6	1,57	7	6,04	4	5,33	4	7,69	5	14,80	2	7,50	4	18,91
200,01- 500,00 . . . . .	3	1,26	3	2,56	2	2,39	1	2,00	1	2,08	1	3,71	1	5,00
500,01-1.000,00 . . . . .	—	—	—	—	—	—	—	—	—	—	1	3,03	—	—
oltre 1.000 . . . . .	—	—	—	—	—	—	—	—	—	—	1	3,98	—	—
<b>VERCELLI</b> . . . . .	<b>13.699</b>	<b>3.299,56</b>	<b>6.697</b>	<b>5.067,06</b>	<b>3.283</b>	<b>4.080,91</b>	<b>2.190</b>	<b>3.876,92</b>	<b>2.240</b>	<b>5.550,70</b>	<b>1.157</b>	<b>4.031,87</b>	<b>619</b>	<b>2.779,51</b>
Fino a 0,50 . . . . .	7.047	1.316,40	—	—	—	—	—	—	—	—	—	—	—	—
0,51- 1,00 . . . . .	2.814	856,29	2.203	1.529,10	—	—	—	—	—	—	—	—	—	—
1,01- 1,50 . . . . .	1.120	329,90	1.416	1.103,69	861	1.033,53	—	—	—	—	—	—	—	—
1,51- 2,00 . . . . .	637	190,42	901	722,91	645	807,79	485	829,66	—	—	—	—	—	—
2,01- 3,00 . . . . .	727	213,22	828	649,39	777	981,12	685	1.221,81	643	1.512,97	—	—	—	—
3,01- 4,00 . . . . .	378	110,50	413	326,21	353	448,31	355	633,68	543	1.364,80	287	970,21	—	—
4,01- 5,00 . . . . .	279	78,55	206	161,80	185	233,67	215	383,37	347	879,34	226	796,19	136	600,87
5,01- 10,00 . . . . .	525	151,84	553	433,34	340	424,35	322	579,18	528	1.336,18	452	1.585,97	354	1.597,14
10,01- 20,00 . . . . .	133	41,73	129	101,54	90	111,91	92	164,94	125	317,08	137	483,57	92	415,75
20,01- 50,00 . . . . .	32	8,57	38	30,42	23	28,51	29	51,70	45	115,73	44	156,38	24	106,17
50,01- 100,00 . . . . .	5	1,49	9	7,66	5	6,94	6	10,58	6	15,60	9	32,28	10	45,60
100,01- 200,00 . . . . .	2	0,65	—	—	3	3,58	1	2,00	2	6,00	2	7,27	3	13,98
200,01- 500,00 . . . . .	—	—	—	—	—	—	—	—	—	—	—	—	—	—
500,01-1.000,00 . . . . .	—	—	1	1,00	1	1,20	—	—	1	3,00	—	—	—	—
oltre 1.000 . . . . .	—	—	—	—	—	—	—	—	—	—	—	—	—	—
<b>NOVARA</b> . . . . .	<b>15.858</b>	<b>3.774,50</b>	<b>7.942</b>	<b>5.893,33</b>	<b>3.498</b>	<b>4.326,41</b>	<b>1.963</b>	<b>3.455,21</b>	<b>1.733</b>	<b>4.268,33</b>	<b>735</b>	<b>2.554,60</b>	<b>399</b>	<b>1.792,42</b>
Fino a 0,50 . . . . .	4.952	890,82	—	—	—	—	—	—	—	—	—	—	—	—
0,51- 1,00 . . . . .	3.898	1.041,68	1.553	1.047,57	—	—	—	—	—	—	—	—	—	—
1,01- 1,50 . . . . .	2.112	589,71	1.528	1.105,01	579	689,38	—	—	—	—	—	—	—	—
1,51- 2,00 . . . . .	1.267	352,56	1.424	1.081,31	512	625,10	257	438,01	—	—	—	—	—	—
2,01- 3,00 . . . . .	1.469	424,87	1.635	1.259,18	963	1.195,45	495	866,68	284	661,29	—	—	—	—
3,01- 4,00 . . . . .	740	213,69	767	592,41	648	809,27	445	782,33	342	844,36	106	359,27	—	—
4,01- 5,00 . . . . .	383	108,88	415	323,49	332	418,12	287	509,95	315	766,88	128	435,10	83	366,27
5,01- 10,00 . . . . .	430	125,51	510	397,63	387	492,05	403	719,22	654	1.643,78	387	1.355,96	234	1.052,94
10,01- 20,00 . . . . .	85	21,95	89	69,95	56	70,59	60	109,13	108	274,25	81	288,98	66	298,91
20,01- 50,00 . . . . .	10	3,45	17	13,47	17	21,42	11	20,27	28	72,27	28	98,17	14	65,33
50,01- 100,00 . . . . .	5	1,12	2	1,52	3	3,91	5	9,62	2	5,50	4	13,85	2	8,97
100,01- 200,00 . . . . .	1	0,03	1	0,90	1	1,12	—	—	—	—	1	3,27	—	—
200,01- 500,00 . . . . .	1	0,23	1	0,89	—	—	—	—	—	—	—	—	—	—
500,01-1.000,00 . . . . .	—	—	—	—	—	—	—	—	—	—	—	—	—	—
oltre 1.000 . . . . .	—	—	—	—	—	—	—	—	—	—	—	—	—	—
<b>CUNEO</b> . . . . .	<b>15.474</b>	<b>4.188,66</b>	<b>9.940</b>	<b>7.478,96</b>	<b>5.974</b>	<b>7.331,70</b>	<b>5.138</b>	<b>8.917,48</b>	<b>5.106</b>	<b>12.637,73</b>	<b>3.250</b>	<b>11.265,77</b>	<b>1.840</b>	<b>8.297,66</b>
Fino a 0,50 . . . . .	1.154	233,83	—	—	—	—	—	—	—	—	—	—	—	—
0,51- 1,00 . . . . .	1.833	468,08	679	470,03	—	—	—	—	—	—	—	—	—	—
1,01- 1,50 . . . . .	1.673	437,33	838	629,37	393	471,28	—	—	—	—	—	—	—	—
1,51- 2,00 . . . . .	1.936	539,53	1.244	926,21	469	569,71	354	601,60	—	—	—	—	—	—
2,01- 3,00 . . . . .	2.703	742,60	1.919	1.440,75	1.109	1.373,72	715	1.242,74	427	1.004,43	—	—	—	—
3,01- 4,00 . . . . .	2.079	590,48	1.803	1.371,29	1.188	1.461,47	973	1.690,14	780	1.899,28	261	879,51	—	—
4,01- 5,00 . . . . .	1.310	365,73	1.170	888,07	870	1.064,15	796	1.381,31	839	2.070,11	457	1.582,24	135	596,83
5,01- 10,00 . . . . .	2.139	605,57	1.785	1.364,03	1.584	1.952,67	1.874	3.254,26	2.430	6.065,47	1.824	6.319,61	1.104	4.970,94
10,01- 20,00 . . . . .	558	153,87	414	322,71	297	362,01	370	648,38	561	1.421,40	640	2.240,19	551	2.497,67
20,01- 50,00 . . . . .	87	26,41	84	62,74	61	72,97	51	90,10	63	160,76	66	236,41	47	218,63
50,01- 100,00 . . . . .	2	0,23	4	3,76	2	2,29	3	5,43	4	10,61	1	4,00	1	4,57
100,01- 200,00 . . . . .	—	—	—	—	1	1,43	—	—	1	3,00	1	3,81	—	—
200,01- 500,00 . . . . .	—	—	—	—	—	—	2	3,52	—	—	—	—	1	4,67
500,01-1.000,00 . . . . .	—	—	—	—	—	—	—	—	—	—	1	2,67	—	—
oltre 1.000 . . . . .	—	—	—	—	—	—	—	—	—	—	—	—	1	4,35

## totale, classe di superficie investita a boschi e provincia

in ettari

## INVESTITA A BOSCHI

5,01-10,00		10,01-20,00		20,01-50,00		50,01-100,00		100,01-200,00		200,01-500,00		500,01-1.000,00		oltre 1.000 ha	
Aziende	Superficie a boschi	Aziende	Superficie a boschi	Aziende	Superficie a boschi	Aziende	Superficie a boschi	Aziende	Superficie a boschi	Aziende	Superficie a boschi	Aziende	Superficie a boschi	Aziende	Superficie a boschi
<b>1.188</b>	<b>8.181,30</b>	<b>445</b>	<b>5.972,27</b>	<b>158</b>	<b>4.062,05</b>	<b>60</b>	<b>4.541,35</b>	<b>41</b>	<b>5.851,35</b>	<b>35</b>	<b>11.387,97</b>	<b>19</b>	<b>13.498,69</b>	<b>18</b>	<b>33.685,63</b>
—	—	—	—	—	—	—	—	—	—	—	—	—	—	—	—
—	—	—	—	—	—	—	—	—	—	—	—	—	—	—	—
—	—	—	—	—	—	—	—	—	—	—	—	—	—	—	—
—	—	—	—	—	—	—	—	—	—	—	—	—	—	—	—
534	3.381,60	—	—	—	—	—	—	—	—	—	—	—	—	—	—
501	3.586,96	269	3.402,47	—	—	—	—	—	—	—	—	—	—	—	—
116	870,74	141	2.059,47	103	2.832,76	—	—	—	—	—	—	—	—	—	—
20	156,45	25	372,17	36	1.188,23	31	2.191,46	—	—	—	—	—	—	—	—
10	88,86	7	93,01	13	427,14	16	1.415,13	20	2.613,04	—	—	—	—	—	—
6	40,39	2	31,15	5	170,92	8	614,46	19	2.898,77	19	5.650,56	—	—	—	—
1	6,30	—	—	—	—	4	255,08	2	339,54	9	3.057,59	8	5.012,37	—	—
—	—	1	14,00	1	43,00	1	65,22	—	—	7	2.679,82	11	8.486,32	16	33.685,63
<b>1.108</b>	<b>7.648,97</b>	<b>381</b>	<b>5.111,00</b>	<b>154</b>	<b>4.565,42</b>	<b>38</b>	<b>2.749,48</b>	<b>27</b>	<b>3.643,25</b>	<b>23</b>	<b>7.261,55</b>	<b>7</b>	<b>4.635,93</b>	<b>2</b>	<b>3.303,78</b>
—	—	—	—	—	—	—	—	—	—	—	—	—	—	—	—
—	—	—	—	—	—	—	—	—	—	—	—	—	—	—	—
—	—	—	—	—	—	—	—	—	—	—	—	—	—	—	—
—	—	—	—	—	—	—	—	—	—	—	—	—	—	—	—
—	—	—	—	—	—	—	—	—	—	—	—	—	—	—	—
603	3.915,48	—	—	—	—	—	—	—	—	—	—	—	—	—	—
367	2.712,16	243	3.092,55	—	—	—	—	—	—	—	—	—	—	—	—
98	716,35	101	1.520,62	108	3.099,92	—	—	—	—	—	—	—	—	—	—
25	195,44	28	374,64	36	1.134,88	27	1.865,87	—	—	—	—	—	—	—	—
13	92,98	6	83,54	5	160,76	9	743,31	18	2.301,28	—	—	—	—	—	—
2	16,56	2	29,05	5	169,86	—	—	7	1.051,74	18	5.462,45	—	—	—	—
—	—	1	10,60	—	—	2	140,30	2	290,23	5	1.799,10	5	2.916,66	—	—
—	—	—	—	—	—	—	—	—	—	—	—	2	1.719,27	2	3.303,78
<b>623</b>	<b>4.276,62</b>	<b>215</b>	<b>2.910,86</b>	<b>133</b>	<b>4.085,50</b>	<b>57</b>	<b>3.899,34</b>	<b>29</b>	<b>4.009,63</b>	<b>31</b>	<b>10.016,60</b>	<b>21</b>	<b>15.486,95</b>	<b>19</b>	<b>31.903,97</b>
—	—	—	—	—	—	—	—	—	—	—	—	—	—	—	—
—	—	—	—	—	—	—	—	—	—	—	—	—	—	—	—
—	—	—	—	—	—	—	—	—	—	—	—	—	—	—	—
—	—	—	—	—	—	—	—	—	—	—	—	—	—	—	—
—	—	—	—	—	—	—	—	—	—	—	—	—	—	—	—
311	1.979,56	—	—	—	—	—	—	—	—	—	—	—	—	—	—
256	1.863,93	132	1.682,49	—	—	—	—	—	—	—	—	—	—	—	—
36	281,59	64	945,53	100	2.933,94	—	—	—	—	—	—	—	—	—	—
14	106,19	12	175,08	19	669,69	40	2.687,00	—	—	—	—	—	—	—	—
5	35,35	5	74,67	9	293,74	6	467,08	23	3.295,95	—	—	—	—	—	—
1	10,00	2	33,09	4	140,63	9	613,94	6	713,68	30	9.598,95	—	—	—	—
—	—	—	—	1	47,50	1	65,30	—	—	1	417,65	19	13.580,00	—	—
—	—	—	—	—	—	1	66,02	—	—	—	—	2	1.906,95	19	31.903,97
<b>2.979</b>	<b>20.332,33</b>	<b>805</b>	<b>10.794,46</b>	<b>175</b>	<b>5.188,92</b>	<b>28</b>	<b>1.924,91</b>	<b>19</b>	<b>2.496,75</b>	<b>18</b>	<b>6.254,23</b>	<b>16</b>	<b>11.638,64</b>	<b>18</b>	<b>34.584,59</b>
—	—	—	—	—	—	—	—	—	—	—	—	—	—	—	—
—	—	—	—	—	—	—	—	—	—	—	—	—	—	—	—
—	—	—	—	—	—	—	—	—	—	—	—	—	—	—	—
—	—	—	—	—	—	—	—	—	—	—	—	—	—	—	—
—	—	—	—	—	—	—	—	—	—	—	—	—	—	—	—
1.139	7.150,88	—	—	—	—	—	—	—	—	—	—	—	—	—	—
1.574	11.180,68	461	5.743,30	—	—	—	—	—	—	—	—	—	—	—	—
260	1.955,83	333	4.878,22	141	3.865,76	—	—	—	—	—	—	—	—	—	—
6	44,94	8	129,09	25	931,48	25	1.712,85	—	—	—	—	—	—	—	—
—	—	1	11,85	7	297,78	2	144,00	14	1.754,10	—	—	—	—	—	—
—	—	1	20,00	2	73,90	1	68,06	3	441,41	15	5.192,36	—	—	—	—
—	—	—	—	—	—	—	—	2	301,24	2	643,87	14	10.082,27	—	—
—	—	1	12,00	—	—	—	—	—	—	1	418,00	2	1.554,37	18	34.584,59



totale, classe di superficie investita a boschi e provincia

in ettari

## INVESTITA A BOSCHI

5,01-10,00		10,01-20,00		20,01-50,00		50,01-100,00		100,01-200,00		200,01-500,00		500,01-1.000,00		oltre 1.000 ha	
Aziende	Superficie a boschi	Aziende	Superficie a boschi	Aziende	Superficie a boschi	Aziende	Superficie a boschi	Aziende	Superficie a boschi	Aziende	Superficie a boschi	Aziende	Superficie a boschi	Aziende	Superficie a boschi
201	1.396,49	60	835,21	15	404,11	5	334,91	1	112,80	1	333,50	—	—	—	—
—	—	—	—	—	—	—	—	—	—	—	—	—	—	—	—
—	—	—	—	—	—	—	—	—	—	—	—	—	—	—	—
—	—	—	—	—	—	—	—	—	—	—	—	—	—	—	—
—	—	—	—	—	—	—	—	—	—	—	—	—	—	—	—
—	—	—	—	—	—	—	—	—	—	—	—	—	—	—	—
50	343,86	—	—	—	—	—	—	—	—	—	—	—	—	—	—
107	708,94	23	305,94	—	—	—	—	—	—	—	—	—	—	—	—
43	338,37	35	498,12	13	323,06	—	—	—	—	—	—	—	—	—	—
1	5,32	2	31,15	1	33,05	3	201,61	—	—	—	—	—	—	—	—
—	—	—	—	1	48,00	2	133,30	1	112,80	—	—	—	—	—	—
—	—	—	—	—	—	—	—	—	—	1	333,50	—	—	—	—
—	—	—	—	—	—	—	—	—	—	—	—	—	—	—	—
1.690	12.110,90	725	9.962,85	223	6.429,12	36	2.566,74	16	2.365,58	4	1.065,46	2	1.581,10	—	—
—	—	—	—	—	—	—	—	—	—	—	—	—	—	—	—
—	—	—	—	—	—	—	—	—	—	—	—	—	—	—	—
—	—	—	—	—	—	—	—	—	—	—	—	—	—	—	—
—	—	—	—	—	—	—	—	—	—	—	—	—	—	—	—
339	2.105,10	—	—	—	—	—	—	—	—	—	—	—	—	—	—
1.121	8.220,43	344	4.309,80	—	—	—	—	—	—	—	—	—	—	—	—
198	1.540,56	350	5.175,54	175	4.639,59	—	—	—	—	—	—	—	—	—	—
22	163,98	20	299,13	38	1.384,37	20	1.353,69	—	—	—	—	—	—	—	—
10	80,83	8	136,17	5	196,46	11	817,32	10	1.382,14	—	—	—	—	—	—
—	—	3	42,21	5	208,70	5	395,73	5	803,44	3	840,40	—	—	—	—
—	—	—	—	—	—	—	—	1	180,00	1	225,06	1	612,94	—	—
—	—	—	—	—	—	—	—	—	—	—	—	1	918,16	—	—
7.789	53.896,61	2.631	35.586,65	858	25.315,12	224	16.016,73	133	18.479,36	112	36.319,31	65	46.789,31	55	103.477,97
—	—	—	—	—	—	—	—	—	—	—	—	—	—	—	—
—	—	—	—	—	—	—	—	—	—	—	—	—	—	—	—
—	—	—	—	—	—	—	—	—	—	—	—	—	—	—	—
—	—	—	—	—	—	—	—	—	—	—	—	—	—	—	—
2.976	18.876,48	—	—	—	—	—	—	—	—	—	—	—	—	—	—
3.926	28.273,10	1.472	18.536,55	—	—	—	—	—	—	—	—	—	—	—	—
751	5.703,44	1.024	15.077,50	640	17.695,03	—	—	—	—	—	—	—	—	—	—
88	672,32	95	1.381,26	155	5.341,70	146	10.012,48	—	—	—	—	—	—	—	—
38	298,02	27	399,24	40	1.423,88	46	3.720,14	86	11.459,31	—	—	—	—	—	—
9	66,95	10	155,50	21	764,01	23	1.692,19	40	5.909,04	86	27.078,22	—	—	—	—
1	6,30	1	10,60	1	47,50	7	460,68	7	1.111,01	18	6.143,27	47	32.204,24	—	—
—	—	2	26,00	1	43,00	2	131,24	—	—	8	3.097,82	18	14.585,07	55	103.477,97
531	3.664,49	249	3.421,79	162	5.081,99	85	6.068,92	34	4.635,25	38	12.173,03	19	13.762,04	4	7.358,64
—	—	—	—	—	—	—	—	—	—	—	—	—	—	—	—
—	—	—	—	—	—	—	—	—	—	—	—	—	—	—	—
—	—	—	—	—	—	—	—	—	—	—	—	—	—	—	—
—	—	—	—	—	—	—	—	—	—	—	—	—	—	—	—
193	1.225,13	—	—	—	—	—	—	—	—	—	—	—	—	—	—
238	1.695,22	97	1.236,36	—	—	—	—	—	—	—	—	—	—	—	—
70	521,60	95	1.349,87	70	2.113,14	—	—	—	—	—	—	—	—	—	—
16	114,65	24	346,19	40	1.322,09	27	1.808,38	—	—	—	—	—	—	—	—
10	81,77	18	255,41	29	918,13	34	2.430,95	15	1.941,74	—	—	—	—	—	—
3	18,62	13	200,90	22	684,63	19	1.403,25	16	2.333,96	25	7.454,85	—	—	—	—
1	7,50	2	33,06	1	44,00	4	332,34	3	359,55	13	4.718,18	11	7.510,74	—	—
—	—	—	—	—	—	1	94,00	—	—	—	—	8	6.251,30	4	7.358,64



totale, classe di superficie investita a boschi e provincia

in ettari

## INVESTITA A BOSCHI

5,01-10,00		10,01-20,00		20,01-50,00		50,01-100,00		100,01-200,00		200,01-500,00		500,01-1.000,00		oltre 1.000 ha	
Aziende	Superficie a boschi	Aziende	Superficie a boschi	Aziende	Superficie a boschi	Aziende	Superficie a boschi	Aziende	Superficie a boschi	Aziende	Superficie a boschi	Aziende	Superficie a boschi	Aziende	Superficie a boschi
584	3.990,18	140	1.857,75	37	1.080,54	17	1.194,80	10	1.651,05	13	4.312,59	8	6.179,98	3	3.836,55
—	—	—	—	—	—	—	—	—	—	—	—	—	—	—	—
—	—	—	—	—	—	—	—	—	—	—	—	—	—	—	—
—	—	—	—	—	—	—	—	—	—	—	—	—	—	—	—
—	—	—	—	—	—	—	—	—	—	—	—	—	—	—	—
—	—	—	—	—	—	—	—	—	—	—	—	—	—	—	—
—	—	—	—	—	—	—	—	—	—	—	—	—	—	—	—
280	1.769,44	—	—	—	—	—	—	—	—	—	—	—	—	—	—
284	2.064,48	94	1.167,00	—	—	—	—	—	—	—	—	—	—	—	—
19	146,26	44	654,19	34	981,65	—	—	—	—	—	—	—	—	—	—
1	10,00	1	16,56	3	98,89	10	696,28	—	—	—	—	—	—	—	—
—	—	—	—	—	—	6	443,94	7	1.091,99	—	—	—	—	—	—
—	—	1	20,00	—	—	—	—	2	367,18	7	1.915,90	—	—	—	—
—	—	—	—	—	—	—	—	1	191,88	5	1.971,70	4	2.906,62	—	—
—	—	—	—	—	—	—	—	—	—	1	424,99	4	3.273,34	3	3.836,55
2.088	14.827,66	1.074	14.640,27	416	12.100,20	93	6.376,81	34	4.725,42	36	11.931,11	11	7.499,85	2	2.539,20
—	—	—	—	—	—	—	—	—	—	—	—	—	—	—	—
—	—	—	—	—	—	—	—	—	—	—	—	—	—	—	—
—	—	—	—	—	—	—	—	—	—	—	—	—	—	—	—
—	—	—	—	—	—	—	—	—	—	—	—	—	—	—	—
—	—	—	—	—	—	—	—	—	—	—	—	—	—	—	—
1.174	7.667,59	—	—	—	—	—	—	—	—	—	—	—	—	—	—
866	6.760,49	799	10.257,07	—	—	—	—	—	—	—	—	—	—	—	—
47	392,12	270	4.304,79	381	10.685,21	—	—	—	—	—	—	—	—	—	—
1	7,46	5	78,41	33	1.338,04	82	5.519,63	—	—	—	—	—	—	—	—
—	—	—	—	1	42,95	11	857,18	31	4.302,11	—	—	—	—	—	—
—	—	—	—	1	34,00	—	—	3	423,31	32	10.046,39	—	—	—	—
—	—	—	—	—	—	—	—	—	—	4	1.884,72	9	5.953,97	—	—
—	—	—	—	—	—	—	—	—	—	—	—	2	1.545,88	2	2.539,20
2.308	16.209,04	851	11.574,58	239	6.904,09	40	2.912,75	20	3.126,34	7	2.147,21	3	1.903,66	3	3.265,10
—	—	—	—	—	—	—	—	—	—	—	—	—	—	—	—
—	—	—	—	—	—	—	—	—	—	—	—	—	—	—	—
—	—	—	—	—	—	—	—	—	—	—	—	—	—	—	—
—	—	—	—	—	—	—	—	—	—	—	—	—	—	—	—
—	—	—	—	—	—	—	—	—	—	—	—	—	—	—	—
1.025	6.473,82	—	—	—	—	—	—	—	—	—	—	—	—	—	—
1.158	8.742,20	526	6.619,82	—	—	—	—	—	—	—	—	—	—	—	—
120	951,48	314	4.772,78	195	5.322,38	—	—	—	—	—	—	—	—	—	—
3	23,56	10	167,98	40	1.405,00	27	1.849,71	—	—	—	—	—	—	—	—
—	—	1	14,00	3	126,71	9	725,14	11	1.531,53	—	—	—	—	—	—
2	17,98	—	—	1	50,00	4	337,90	9	1.594,81	5	1.490,36	—	—	—	—
—	—	—	—	—	—	—	—	—	—	2	656,85	1	657,72	—	—
—	—	—	—	—	—	—	—	—	—	—	—	2	1.245,94	3	3.265,10
1.296	9.057,18	665	9.129,94	232	6.720,56	38	2.492,30	12	1.745,83	9	2.751,45	2	1.503,10	—	—
—	—	—	—	—	—	—	—	—	—	—	—	—	—	—	—
—	—	—	—	—	—	—	—	—	—	—	—	—	—	—	—
—	—	—	—	—	—	—	—	—	—	—	—	—	—	—	—
—	—	—	—	—	—	—	—	—	—	—	—	—	—	—	—
—	—	—	—	—	—	—	—	—	—	—	—	—	—	—	—
848	5.506,63	—	—	—	—	—	—	—	—	—	—	—	—	—	—
416	3.311,41	541	7.090,99	—	—	—	—	—	—	—	—	—	—	—	—
31	234,04	123	2.025,05	220	6.250,54	—	—	—	—	—	—	—	—	—	—
1	5,10	1	13,90	12	470,02	37	2.417,48	—	—	—	—	—	—	—	—
—	—	—	—	—	—	1	74,82	9	1.247,88	—	—	—	—	—	—
—	—	—	—	—	—	—	—	3	497,95	9	2.751,45	—	—	—	—
—	—	—	—	—	—	—	—	—	—	—	—	1	572,74	—	—
—	—	—	—	—	—	—	—	—	—	—	—	1	930,36	—	—





totale, classe di superficie investita a boschi e provincia

in ettari

INVESTITA A BOSCHI

5,01-10,00		10,01-20,00		20,01-50,00		50,01-100,00		100,01-200,00		200,01-500,00		500,01-1.000,00		oltre 1.000 ha	
Aziende	Superficie a boschi	Aziende	Superficie a boschi	Aziende	Superficie a boschi	Aziende	Superficie a boschi	Aziende	Superficie a boschi	Aziende	Superficie a boschi	Aziende	Superficie a boschi	Aziende	Superficie a boschi
<b>6.276</b>	<b>44.084,06</b>	<b>2.730</b>	<b>37.202,54</b>	<b>924</b>	<b>26.805,39</b>	<b>188</b>	<b>12.976,66</b>	<b>76</b>	<b>11.248,64</b>	<b>65</b>	<b>21.142,36</b>	<b>24</b>	<b>17.086,57</b>	<b>8</b>	<b>9.640,85</b>
—	—	—	—	—	—	—	—	—	—	—	—	—	—	—	—
—	—	—	—	—	—	—	—	—	—	—	—	—	—	—	—
—	—	—	—	—	—	—	—	—	—	—	—	—	—	—	—
—	—	—	—	—	—	—	—	—	—	—	—	—	—	—	—
—	—	—	—	—	—	—	—	—	—	—	—	—	—	—	—
3.327	21.417,48	—	—	—	—	—	—	—	—	—	—	—	—	—	—
2.724	20.878,58	1.960	25.134,88	—	—	—	—	—	—	—	—	—	—	—	—
217	1.723,90	751	11.756,81	830	23.239,78	—	—	—	—	—	—	—	—	—	—
6	46,12	17	276,85	88	3.311,95	156	10.483,10	—	—	—	—	—	—	—	—
—	—	1	14,00	4	169,66	27	2.101,08	58	8.173,51	—	—	—	—	—	—
2	17,98	1	20,00	2	84,00	4	337,90	17	2.883,25	53	16.204,10	—	—	—	—
—	—	—	—	—	—	—	—	1	191,88	11	4.513,27	15	10.091,05	—	—
—	—	—	—	—	—	1	54,58	—	—	1	424,99	9	6.995,52	8	9.640,85
<b>587</b>	<b>4.042,83</b>	<b>226</b>	<b>3.188,62</b>	<b>95</b>	<b>2.899,47</b>	<b>22</b>	<b>1.578,57</b>	<b>15</b>	<b>2.040,83</b>	<b>11</b>	<b>3.357,68</b>	<b>1</b>	<b>541,20</b>	—	—
—	—	—	—	—	—	—	—	—	—	—	—	—	—	—	—
—	—	—	—	—	—	—	—	—	—	—	—	—	—	—	—
—	—	—	—	—	—	—	—	—	—	—	—	—	—	—	—
—	—	—	—	—	—	—	—	—	—	—	—	—	—	—	—
—	—	—	—	—	—	—	—	—	—	—	—	—	—	—	—
431	2.833,50	—	—	—	—	—	—	—	—	—	—	—	—	—	—
127	976,74	165	2.174,20	—	—	—	—	—	—	—	—	—	—	—	—
27	217,98	55	916,26	86	2.422,88	—	—	—	—	—	—	—	—	—	—
1	5,09	4	63,93	6	178,78	20	1.439,57	—	—	—	—	—	—	—	—
1	9,32	2	34,23	2	61,81	2	134,00	13	1.710,46	—	—	—	—	—	—
—	—	—	—	1	36,00	—	—	2	330,37	10	2.941,32	—	—	—	—
—	—	—	—	—	—	—	—	—	—	1	416,36	1	541,20	—	—
—	—	—	—	—	—	—	—	—	—	—	—	—	—	—	—
<b>782</b>	<b>5.213,47</b>	<b>237</b>	<b>3.251,31</b>	<b>111</b>	<b>3.414,23</b>	<b>33</b>	<b>2.492,41</b>	<b>38</b>	<b>5.507,42</b>	<b>20</b>	<b>6.113,01</b>	<b>4</b>	<b>2.775,81</b>	<b>1</b>	<b>1.031,17</b>
—	—	—	—	—	—	—	—	—	—	—	—	—	—	—	—
—	—	—	—	—	—	—	—	—	—	—	—	—	—	—	—
—	—	—	—	—	—	—	—	—	—	—	—	—	—	—	—
—	—	—	—	—	—	—	—	—	—	—	—	—	—	—	—
—	—	—	—	—	—	—	—	—	—	—	—	—	—	—	—
—	—	—	—	—	—	—	—	—	—	—	—	—	—	—	—
—	—	—	—	—	—	—	—	—	—	—	—	—	—	—	—
458	2.962,23	—	—	—	—	—	—	—	—	—	—	—	—	—	—
252	1.848,75	154	2.032,32	—	—	—	—	—	—	—	—	—	—	—	—
45	346,41	71	1.048,39	79	2.270,34	—	—	—	—	—	—	—	—	—	—
6	48,08	8	108,93	20	678,78	16	1.032,64	—	—	—	—	—	—	—	—
—	—	3	41,67	6	242,94	13	1.119,87	20	2.708,73	—	—	—	—	—	—
1	8,00	1	20,00	5	185,17	3	273,90	13	2.055,24	11	3.469,27	—	—	—	—
—	—	—	—	—	—	1	66,00	4	543,45	7	2.174,57	3	1.789,81	—	—
—	—	—	—	1	37,00	—	—	1	200,00	2	469,17	1	986,00	1	1.031,17
<b>591</b>	<b>3.980,35</b>	<b>148</b>	<b>1.973,52</b>	<b>74</b>	<b>2.420,04</b>	<b>38</b>	<b>2.798,88</b>	<b>27</b>	<b>4.169,00</b>	<b>28</b>	<b>9.058,78</b>	<b>19</b>	<b>12.934,07</b>	<b>14</b>	<b>28.803,85</b>
—	—	—	—	—	—	—	—	—	—	—	—	—	—	—	—
—	—	—	—	—	—	—	—	—	—	—	—	—	—	—	—
—	—	—	—	—	—	—	—	—	—	—	—	—	—	—	—
—	—	—	—	—	—	—	—	—	—	—	—	—	—	—	—
—	—	—	—	—	—	—	—	—	—	—	—	—	—	—	—
—	—	—	—	—	—	—	—	—	—	—	—	—	—	—	—
334	2.047,20	—	—	—	—	—	—	—	—	—	—	—	—	—	—
228	1.713,90	105	1.326,85	—	—	—	—	—	—	—	—	—	—	—	—
9	74,33	31	465,01	30	908,61	—	—	—	—	—	—	—	—	—	—
8	54,14	7	108,03	14	509,68	14	982,51	—	—	—	—	—	—	—	—
4	30,67	2	27,54	12	403,25	13	1.047,23	11	1.509,66	—	—	—	—	—	—
5	34,68	3	46,09	15	467,25	10	714,82	13	2.184,25	12	3.637,72	—	—	—	—
—	—	—	—	3	131,25	1	54,32	3	475,09	13	4.426,90	13	8.769,32	—	—
3	25,43	—	—	—	—	—	—	—	—	3	994,16	6	4.164,75	14	28.803,85





## Seque Tav. 20 — Aziende con boschi, per classe di superficie

Superficie

PROVINCIE E REGIONI CLASSI DI SUPERFICIE TOTALE DELLE AZIENDE <i>Ettari</i>	CLASSI DI SUPERFICIE													
	Fino a 0,50 ha		0,51-1,00		1,01-1,50		1,51-2,00		2,01-3,00		3,01-4,00		4,01-5,00	
	Aziende	Superficie a boschi	Aziende	Superficie a boschi	Aziende	Superficie a boschi	Aziende	Superficie a boschi	Aziende	Superficie a boschi	Aziende	Superficie a boschi	Aziende	Superficie a boschi
<b>CREMONA</b> . . . . .	<b>318</b>	<b>78,83</b>	<b>131</b>	<b>97,42</b>	<b>58</b>	<b>71,33</b>	<b>59</b>	<b>106,32</b>	<b>42</b>	<b>103,00</b>	<b>27</b>	<b>94,06</b>	<b>14</b>	<b>61,47</b>
Fino a 0,50. . . . .	18	4,11	—	—	—	—	—	—	—	—	—	—	—	—
0,51- 1,00. . . . .	23	4,95	2	1,28	—	—	—	—	—	—	—	—	—	—
1,01- 1,50. . . . .	15	3,82	2	1,60	4	4,83	—	—	—	—	—	—	—	—
1,51- 2,00. . . . .	11	2,31	1	0,56	—	—	4	7,07	—	—	—	—	—	—
2,01- 3,00. . . . .	26	3,99	3	2,56	2	2,35	—	—	—	—	—	—	—	—
3,01- 4,00. . . . .	30	5,96	8	5,63	—	—	3	5,63	2	5,50	—	—	—	—
4,01- 5,00. . . . .	14	3,58	8	6,15	2	2,25	3	5,26	1	2,68	—	—	—	—
5,01- 10,00. . . . .	65	15,48	21	15,31	3	3,34	6	10,86	5	12,54	3	10,82	—	—
10,01- 20,00. . . . .	59	16,14	36	25,88	18	23,58	16	29,02	6	13,98	5	17,21	—	—
20,01- 50,00. . . . .	41	12,63	34	25,59	26	31,30	17	30,43	13	30,74	10	35,52	10	43,66
50,01- 100,00. . . . .	13	4,69	15	11,86	1	1,20	7	13,22	11	26,18	6	20,78	4	17,81
100,01- 200,00. . . . .	3	0,67	1	1,00	2	2,48	3	4,83	4	11,38	3	9,73	—	—
200,01- 500,00. . . . .	—	—	—	—	—	—	—	—	—	—	—	—	—	—
500,01-1.000,00. . . . .	—	—	—	—	—	—	—	—	—	—	—	—	—	—
oltre 1.000. . . . .	—	—	—	—	—	—	—	—	—	—	—	—	—	—
<b>MANTOVA</b> . . . . .	<b>301</b>	<b>77,52</b>	<b>183</b>	<b>142,57</b>	<b>59</b>	<b>73,20</b>	<b>50</b>	<b>85,13</b>	<b>38</b>	<b>97,83</b>	<b>21</b>	<b>72,06</b>	<b>11</b>	<b>48,45</b>
Fino a 0,50. . . . .	9	1,39	—	—	—	—	—	—	—	—	—	—	—	—
0,51- 1,00. . . . .	27	6,18	2	1,98	—	—	—	—	—	—	—	—	—	—
1,01- 1,50. . . . .	9	1,82	5	3,70	—	—	—	—	—	—	—	—	—	—
1,51- 2,00. . . . .	14	3,12	6	4,84	1	1,18	—	—	—	—	—	—	—	—
2,01- 3,00. . . . .	18	5,51	6	4,78	3	3,60	2	3,54	2	5,01	—	—	—	—
3,01- 4,00. . . . .	21	5,12	10	6,81	3	3,70	—	—	—	—	—	—	—	—
4,01- 5,00. . . . .	32	8,70	5	3,99	2	2,20	3	5,43	—	—	2	7,40	—	—
5,01- 10,00. . . . .	106	28,04	65	49,35	18	21,92	12	19,99	6	16,69	6	20,36	3	13,04
10,01- 20,00. . . . .	50	13,95	58	46,08	22	27,91	23	38,28	18	45,61	4	13,51	2	9,00
20,01- 50,00. . . . .	14	3,44	21	16,72	9	11,43	8	13,95	11	28,01	9	30,79	5	22,29
50,01- 100,00. . . . .	1	0,25	3	2,78	1	1,26	2	3,94	1	2,51	—	—	1	4,12
100,01- 200,00. . . . .	—	—	1	0,74	—	—	—	—	—	—	—	—	—	—
200,01- 500,00. . . . .	—	—	1	0,80	—	—	—	—	—	—	—	—	—	—
500,01-1.000,00. . . . .	—	—	—	—	—	—	—	—	—	—	—	—	—	—
oltre 1.000. . . . .	—	—	—	—	—	—	—	—	—	—	—	—	—	—
<b>LOMBARDIA</b> . . . . .	<b>66.491</b>	<b>15.637,16</b>	<b>30.230</b>	<b>22.445,63</b>	<b>13.705</b>	<b>17.109,05</b>	<b>9.101</b>	<b>16.206,00</b>	<b>9.087</b>	<b>22.599,73</b>	<b>4.668</b>	<b>16.340,82</b>	<b>2.660</b>	<b>12.010,05</b>
Fino a 0,50. . . . .	17.790	3.420,37	—	—	—	—	—	—	—	—	—	—	—	—
0,51- 1,00. . . . .	16.021	3.826,43	6.618	4.531,86	—	—	—	—	—	—	—	—	—	—
1,01- 1,50. . . . .	10.597	2.610,21	5.354	3.947,09	2.416	2.899,46	—	—	—	—	—	—	—	—
1,51- 2,00. . . . .	7.417	1.876,48	4.964	3.726,55	2.077	2.581,24	1.352	2.324,35	—	—	—	—	—	—
2,01- 3,00. . . . .	7.713	1.992,55	6.137	4.654,87	3.702	4.633,81	2.346	4.163,63	1.816	4.304,85	—	—	—	—
3,01- 4,00. . . . .	3.056	828,12	2.981	2.316,69	2.324	2.933,41	2.083	3.714,55	1.983	4.894,88	784	2.663,67	—	—
4,01- 5,00. . . . .	1.363	375,35	1.404	1.100,45	1.138	1.445,60	1.123	2.014,14	1.641	4.107,31	851	2.946,68	427	1.893,36
5,01- 10,00. . . . .	1.845	511,40	2.010	1.569,93	1.530	1.953,97	1.675	3.034,05	2.887	7.337,53	2.321	8.203,10	1.586	7.162,69
10,01- 20,00. . . . .	503	143,57	539	418,15	355	457,34	363	661,19	579	1.491,45	565	2.003,12	505	2.307,28
20,01- 50,00. . . . .	149	40,75	173	138,61	119	148,60	115	213,51	125	320,34	95	339,16	98	445,16
50,01- 100,00. . . . .	26	8,52	39	31,89	29	36,34	26	48,73	37	94,13	36	128,63	29	132,78
100,01- 200,00. . . . .	6	1,77	9	7,94	12	14,93	14	24,60	16	42,17	14	48,46	11	49,96
200,01- 500,00. . . . .	4	1,46	2	1,60	3	4,35	4	7,25	3	7,07	2	8,00	4	18,82
500,01-1.000,00. . . . .	—	—	—	—	—	—	—	—	—	—	—	—	—	—
oltre 1.000. . . . .	1	0,18	—	—	—	—	—	—	—	—	—	—	—	—
<b>BOLZANO-BOZEN</b> . . . . .	<b>1.184</b>	<b>310,84</b>	<b>1.074</b>	<b>838,69</b>	<b>812</b>	<b>1.027,89</b>	<b>761</b>	<b>1.365,74</b>	<b>1.280</b>	<b>3.278,13</b>	<b>1.142</b>	<b>4.042,63</b>	<b>910</b>	<b>4.135,01</b>
Fino a 0,50. . . . .	153	36,24	—	—	—	—	—	—	—	—	—	—	—	—
0,51- 1,00. . . . .	132	29,84	168	123,88	—	—	—	—	—	—	—	—	—	—
1,01- 1,50. . . . .	143	35,98	84	64,23	143	173,95	—	—	—	—	—	—	—	—
1,51- 2,00. . . . .	132	32,33	118	91,90	47	59,14	114	200,89	—	—	—	—	—	—
2,01- 3,00. . . . .	202	58,06	212	165,07	160	199,30	115	203,40	224	551,45	—	—	—	—
3,01- 4,00. . . . .	112	30,49	130	101,81	125	157,28	120	213,04	165	408,50	203	702,91	—	—
4,01- 5,00. . . . .	82	23,52	97	79,18	85	109,59	119	216,73	214	532,54	121	423,08	137	614,86
5,01- 10,00. . . . .	175	48,68	193	153,45	183	236,87	202	365,23	512	1.327,09	557	1.975,54	451	2.041,18
10,01- 20,00. . . . .	37	10,85	61	50,77	60	79,00	73	132,79	148	387,95	205	737,35	269	1.232,09
20,01- 50,00. . . . .	16	4,85	10	7,40	8	11,06	14	26,05	21	54,67	48	175,72	46	213,22
50,01- 100,00. . . . .	—	—	1	1,00	—	—	2	3,89	3	7,97	4	13,46	4	19,06
100,01- 200,00. . . . .	—	—	—	—	—	—	—	—	1	3,00	1	4,00	—	—
200,01- 500,00. . . . .	—	—	—	—	—	—	1	1,80	1	2,50	3	10,57	3	14,60
500,01-1.000,00. . . . .	—	—	—	—	—	—	—	—	1	2,46	—	—	—	—
oltre 1.000. . . . .	—	—	—	—	1	1,50	1	1,92	—	—	—	—	—	—

totale, classe di superficie investita a boschi e provincia

in ettari

## INVESTITA A BOSCHI

5,01-10,00		10,01-20,00		20,01-50,00		50,01-100,00		100,01-200,00		200,01-500,00		500,01-1.000,00		oltre 1.000 ha	
Aziende	Superficie a boschi	Aziende	Superficie a boschi	Aziende	Superficie a boschi	Aziende	Superficie a boschi	Aziende	Superficie a boschi	Aziende	Superficie a boschi	Aziende	Superficie a boschi	Aziende	Superficie a boschi
26	177,11	13	168,63	2	44,16	2	140,21	1	106,64	—	—	—	—	—	—
—	—	—	—	—	—	—	—	—	—	—	—	—	—	—	—
—	—	—	—	—	—	—	—	—	—	—	—	—	—	—	—
—	—	—	—	—	—	—	—	—	—	—	—	—	—	—	—
—	—	—	—	—	—	—	—	—	—	—	—	—	—	—	—
—	—	—	—	—	—	—	—	—	—	—	—	—	—	—	—
3	17,79	—	—	—	—	—	—	—	—	—	—	—	—	—	—
5	30,73	2	24,83	—	—	—	—	—	—	—	—	—	—	—	—
7	50,68	5	60,78	2	44,16	—	—	—	—	—	—	—	—	—	—
6	38,49	4	57,80	—	—	2	140,21	—	—	—	—	—	—	—	—
4	31,42	2	25,22	—	—	—	—	—	—	—	—	—	—	—	—
1	8,00	—	—	—	—	—	—	1	106,64	—	—	—	—	—	—
—	—	—	—	—	—	—	—	—	—	—	—	—	—	—	—
—	—	—	—	—	—	—	—	—	—	—	—	—	—	—	—
19	132,99	12	169,89	5	144,00	1	62,55	—	—	1	218,07	—	—	—	—
—	—	—	—	—	—	—	—	—	—	—	—	—	—	—	—
—	—	—	—	—	—	—	—	—	—	—	—	—	—	—	—
—	—	—	—	—	—	—	—	—	—	—	—	—	—	—	—
—	—	—	—	—	—	—	—	—	—	—	—	—	—	—	—
—	—	—	—	—	—	—	—	—	—	—	—	—	—	—	—
—	—	—	—	—	—	—	—	—	—	—	—	—	—	—	—
6	33,28	2	27,68	—	—	—	—	—	—	—	—	—	—	—	—
10	77,43	9	131,21	1	22,37	—	—	—	—	—	—	—	—	—	—
2	12,28	1	11,00	2	47,60	—	—	—	—	—	—	—	—	—	—
1	10,00	—	—	1	24,03	1	62,55	—	—	—	—	—	—	—	—
—	—	—	—	1	50,00	—	—	—	—	1	218,07	—	—	—	—
—	—	—	—	—	—	—	—	—	—	—	—	—	—	—	—
—	—	—	—	—	—	—	—	—	—	—	—	—	—	—	—
4.999	34.642,41	1.911	26.471,08	887	27.076,70	281	19.826,88	184	26.334,58	145	44.193,02	69	48.319,35	34	58.698,05
—	—	—	—	—	—	—	—	—	—	—	—	—	—	—	—
—	—	—	—	—	—	—	—	—	—	—	—	—	—	—	—
—	—	—	—	—	—	—	—	—	—	—	—	—	—	—	—
—	—	—	—	—	—	—	—	—	—	—	—	—	—	—	—
—	—	—	—	—	—	—	—	—	—	—	—	—	—	—	—
2.463	15.897,62	—	—	—	—	—	—	—	—	—	—	—	—	—	—
2.051	15.075,15	1.219	16.009,72	—	—	—	—	—	—	—	—	—	—	—	—
361	2.744,56	576	8.718,21	643	18.674,78	—	—	—	—	—	—	—	—	—	—
79	569,88	78	1.164,64	162	5.615,21	186	12.450,43	—	—	—	—	—	—	—	—
27	208,75	26	383,44	47	1.578,28	73	5.790,24	116	15.818,51	—	—	—	—	—	—
14	111,38	10	157,18	30	1.019,18	20	1.465,89	52	8.185,45	97	27.765,10	—	—	—	—
1	9,64	1	20,00	4	152,25	2	120,32	14	1.960,17	40	13.768,77	44	30.005,80	—	—
3	25,43	1	17,89	1	37,00	—	—	2	370,45	8	2.659,15	25	18.313,55	34	58.698,05
—	—	—	—	—	—	—	—	—	—	—	—	—	—	—	—
—	—	—	—	—	—	—	—	—	—	—	—	—	—	—	—
—	—	—	—	—	—	—	—	—	—	—	—	—	—	—	—
—	—	—	—	—	—	—	—	—	—	—	—	—	—	—	—
—	—	—	—	—	—	—	—	—	—	—	—	—	—	—	—
882	5.801,49	—	—	—	—	—	—	—	—	—	—	—	—	—	—
1.732	13.194,77	1.075	13.571,00	—	—	—	—	—	—	—	—	—	—	—	—
418	3.318,52	1.757	26.604,19	1.237	34.170,61	—	—	—	—	—	—	—	—	—	—
36	278,66	83	1.342,91	499	18.008,99	295	19.008,29	—	—	—	—	—	—	—	—
8	61,80	19	298,47	69	2.325,24	88	6.752,87	89	12.280,53	—	—	—	—	—	—
7	57,51	15	226,36	30	1.015,71	30	2.062,71	23	3.539,60	84	26.894,47	—	—	—	—
1	7,46	2	27,28	5	197,95	1	54,30	5	720,58	11	4.086,27	45	31.320,50	—	—
3	17,68	1	12,61	2	52,46	1	79,42	2	326,11	3	1.247,41	6	5.570,95	24	43.736,11



totale, classe di superficie investita a boschi e provincia

in ettari

INVESTITA A BOSCHI

5,01-10,00		10,01-20,00		20,01-50,00		50,01-100,00		100,01-200,00		200,01-500,00		500,01-1.000,00		oltre 1.000 ha	
Aziende	Superficie a boschi	Aziende	Superficie a boschi	Aziende	Superficie a boschi	Aziende	Superficie a boschi	Aziende	Superficie a boschi	Aziende	Superficie a boschi	Aziende	Superficie a boschi	Aziende	Superficie a boschi
859	5.902,94	352	4.717,30	150	4.622,35	59	4.370,19	67	10.050,61	127	41.535,47	94	66.083,59	68	128.752,67
—	—	—	—	—	—	—	—	—	—	—	—	—	—	—	—
—	—	—	—	—	—	—	—	—	—	—	—	—	—	—	—
—	—	—	—	—	—	—	—	—	—	—	—	—	—	—	—
—	—	—	—	—	—	—	—	—	—	—	—	—	—	—	—
426	2.649,28	—	—	—	—	—	—	—	—	—	—	—	—	—	—
399	2.991,81	251	3.168,65	—	—	—	—	—	—	—	—	—	—	—	—
29	220,27	96	1.473,35	118	3.483,59	—	—	—	—	—	—	—	—	—	—
—	—	3	50,13	22	772,99	—	—	—	—	—	—	—	—	—	—
4	34,27	2	25,17	5	210,79	43	3.067,74	10	812,81	62	9.212,99	—	—	—	—
1	7,31	—	—	4	114,23	5	419,64	4	680,61	115	36.517,87	—	—	—	—
—	—	—	—	1	40,75	1	70,00	1	157,01	10	4.302,08	86	58.848,13	—	—
—	—	—	—	—	—	—	—	—	—	2	715,52	8	7.235,46	68	128.752,67
3.946	28.640,83	3.304	46.800,12	1.992	60.393,31	474	32.327,78	186	26.917,43	225	73.763,62	145	102.975,04	92	172.488,78
—	—	—	—	—	—	—	—	—	—	—	—	—	—	—	—
—	—	—	—	—	—	—	—	—	—	—	—	—	—	—	—
—	—	—	—	—	—	—	—	—	—	—	—	—	—	—	—
—	—	—	—	—	—	—	—	—	—	—	—	—	—	—	—
1.308	8.450,77	—	—	—	—	—	—	—	—	—	—	—	—	—	—
2.131	16.186,58	1.326	16.739,65	—	—	—	—	—	—	—	—	—	—	—	—
447	3.538,79	1.853	28.077,54	1.355	37.654,20	—	—	—	—	—	—	—	—	—	—
36	278,66	86	1.393,04	521	18.781,98	338	22.076,03	—	—	—	—	—	—	—	—
12	96,07	21	323,64	74	2.536,03	98	7.565,68	151	21.493,52	—	—	—	—	—	—
8	64,82	15	226,36	34	1.129,94	35	2.482,35	27	4.220,21	199	63.412,34	—	—	—	—
1	7,46	2	27,28	6	238,70	2	124,30	6	877,59	21	8.388,35	131	90.168,63	—	—
3	17,68	1	12,61	2	52,46	1	79,42	2	326,11	5	1.962,93	14	12.806,41	92	172.488,78
768	5.295,87	271	3.644,73	85	2.606,08	16	1.161,32	9	1.272,29	1	251,73	2	1.499,90	1	1.120,53
—	—	—	—	—	—	—	—	—	—	—	—	—	—	—	—
—	—	—	—	—	—	—	—	—	—	—	—	—	—	—	—
—	—	—	—	—	—	—	—	—	—	—	—	—	—	—	—
—	—	—	—	—	—	—	—	—	—	—	—	—	—	—	—
—	—	—	—	—	—	—	—	—	—	—	—	—	—	—	—
230	1.469,78	—	—	—	—	—	—	—	—	—	—	—	—	—	—
405	2.869,77	130	1.595,25	—	—	—	—	—	—	—	—	—	—	—	—
112	838,32	125	1.791,02	64	1.839,38	—	—	—	—	—	—	—	—	—	—
14	103,17	15	240,44	17	604,30	11	726,00	—	—	—	—	—	—	—	—
1	5,40	1	18,02	3	128,80	5	435,32	6	829,73	—	—	—	—	—	—
1	9,43	—	—	1	33,60	—	—	1	115,95	—	—	—	—	—	—
—	—	—	—	—	—	—	—	1	173,00	1	251,73	1	904,13	—	—
—	—	—	—	—	—	—	—	1	153,61	—	—	1	595,77	1	1.120,53
1.328	8.970,98	436	5.666,58	110	3.231,17	15	1.072,22	8	1.244,03	7	2.118,60	4	2.866,05	8	18.331,47
—	—	—	—	—	—	—	—	—	—	—	—	—	—	—	—
—	—	—	—	—	—	—	—	—	—	—	—	—	—	—	—
—	—	—	—	—	—	—	—	—	—	—	—	—	—	—	—
—	—	—	—	—	—	—	—	—	—	—	—	—	—	—	—
695	4.414,67	—	—	—	—	—	—	—	—	—	—	—	—	—	—
545	3.931,71	305	3.761,28	—	—	—	—	—	—	—	—	—	—	—	—
77	585,53	123	1.788,01	77	2.067,03	—	—	—	—	—	—	—	—	—	—
4	28,99	7	100,53	26	899,72	9	618,40	—	—	—	—	—	—	—	—
2	10,08	1	16,71	7	264,42	3	209,70	4	558,96	—	—	—	—	—	—
—	—	—	—	—	—	3	244,12	4	685,07	5	1.535,08	—	—	—	—
—	—	—	—	—	—	—	—	—	—	1	240,00	3	2.354,05	—	—
—	—	—	—	—	—	—	—	—	—	1	343,52	1	512,00	8	18.331,47













totale, classe di superficie investita a boschi e provincia

in ettari

INVESTITA A BOSCHI

5,01-10,00		10,01-20,00		20,01-50,00		50,01-100,00		100,01-200,00		200,01-500,00		500,01-1.000,00		oltre 1.000 ha	
Aziende	Superficie a boschi	Aziende	Superficie a boschi	Aziende	Superficie a boschi	Aziende	Superficie a boschi	Aziende	Superficie a boschi	Aziende	Superficie a boschi	Aziende	Superficie a boschi	Aziende	Superficie a boschi
85	569,89	12	165,53	8	252,49	4	306,94	1	136,00	4	1.059,22	—	—	1	1.027,12
—	—	—	—	—	—	—	—	—	—	—	—	—	—	—	—
—	—	—	—	—	—	—	—	—	—	—	—	—	—	—	—
—	—	—	—	—	—	—	—	—	—	—	—	—	—	—	—
—	—	—	—	—	—	—	—	—	—	—	—	—	—	—	—
—	—	—	—	—	—	—	—	—	—	—	—	—	—	—	—
—	—	—	—	—	—	—	—	—	—	—	—	—	—	—	—
—	—	—	—	—	—	—	—	—	—	—	—	—	—	—	—
—	—	—	—	—	—	—	—	—	—	—	—	—	—	—	—
22	139,47	—	—	—	—	—	—	—	—	—	—	—	—	—	—
41	273,22	5	58,46	—	—	—	—	—	—	—	—	—	—	—	—
22	157,20	6	94,27	5	145,46	—	—	—	—	—	—	—	—	—	—
—	—	1	12,80	1	50,00	4	306,94	—	—	—	—	—	—	—	—
—	—	—	—	1	26,00	—	—	1	136,00	—	—	—	—	—	—
—	—	—	—	1	31,03	—	—	—	—	4	1.059,22	—	—	—	—
—	—	—	—	—	—	—	—	—	—	—	—	—	—	—	—
—	—	—	—	—	—	—	—	—	—	—	—	—	—	1	1.027,12
1.380	9.446,23	393	5.292,33	146	4.457,31	42	2.963,70	29	4.030,00	37	11.996,01	20	14.496,15	30	70.076,38
—	—	—	—	—	—	—	—	—	—	—	—	—	—	—	—
—	—	—	—	—	—	—	—	—	—	—	—	—	—	—	—
—	—	—	—	—	—	—	—	—	—	—	—	—	—	—	—
—	—	—	—	—	—	—	—	—	—	—	—	—	—	—	—
—	—	—	—	—	—	—	—	—	—	—	—	—	—	—	—
—	—	—	—	—	—	—	—	—	—	—	—	—	—	—	—
466	2.916,75	—	—	—	—	—	—	—	—	—	—	—	—	—	—
726	5.126,37	187	2.349,15	—	—	—	—	—	—	—	—	—	—	—	—
165	1.224,91	179	2.544,43	100	2.884,44	—	—	—	—	—	—	—	—	—	—
13	98,41	18	262,74	26	870,32	26	1.733,72	—	—	—	—	—	—	—	—
7	56,54	6	88,97	14	477,22	9	694,20	16	1.981,86	—	—	—	—	—	—
2	17,25	3	47,04	6	225,33	6	464,78	9	1.412,42	27	8.348,85	—	—	—	—
—	—	—	—	—	—	—	—	1	71,00	3	495,72	8	3.076,67	10	6.776,74
1	6,00	—	—	—	—	—	—	—	—	1	140,00	2	570,49	10	7.719,41
1.563	10.909,29	558	7.408,73	127	3.599,92	11	829,92	7	1.053,48	10	3.143,96	4	3.106,36	—	—
—	—	—	—	—	—	—	—	—	—	—	—	—	—	—	—
—	—	—	—	—	—	—	—	—	—	—	—	—	—	—	—
—	—	—	—	—	—	—	—	—	—	—	—	—	—	—	—
—	—	—	—	—	—	—	—	—	—	—	—	—	—	—	—
—	—	—	—	—	—	—	—	—	—	—	—	—	—	—	—
—	—	—	—	—	—	—	—	—	—	—	—	—	—	—	—
201	1.176,01	—	—	—	—	—	—	—	—	—	—	—	—	—	—
1.050	7.341,32	225	2.692,22	—	—	—	—	—	—	—	—	—	—	—	—
290	2.234,70	323	4.563,70	85	2.190,64	—	—	—	—	—	—	—	—	—	—
15	101,92	9	136,62	35	1.121,52	3	171,41	—	—	—	—	—	—	—	—
5	41,72	1	16,19	4	147,61	5	434,95	3	449,26	—	—	—	—	—	—
2	13,62	—	—	3	140,15	3	223,56	4	604,22	6	1.596,20	—	—	—	—
—	—	—	—	—	—	—	—	—	—	4	1.547,76	1	637,76	—	—
—	—	—	—	—	—	—	—	—	—	—	—	3	2.468,60	—	—
2.415	17.280,17	1.386	18.884,84	427	12.242,50	52	3.542,69	14	1.950,69	15	5.142,02	6	4.585,28	2	2.209,23
—	—	—	—	—	—	—	—	—	—	—	—	—	—	—	—
—	—	—	—	—	—	—	—	—	—	—	—	—	—	—	—
—	—	—	—	—	—	—	—	—	—	—	—	—	—	—	—
—	—	—	—	—	—	—	—	—	—	—	—	—	—	—	—
—	—	—	—	—	—	—	—	—	—	—	—	—	—	—	—
—	—	—	—	—	—	—	—	—	—	—	—	—	—	—	—
328	1.989,47	—	—	—	—	—	—	—	—	—	—	—	—	—	—
1.600	11.473,53	476	5.751,68	—	—	—	—	—	—	—	—	—	—	—	—
477	3.742,89	876	12.617,46	314	8.305,03	—	—	—	—	—	—	—	—	—	—
8	59,30	30	468,07	104	3.634,38	36	2.199,65	—	—	—	—	—	—	—	—
2	14,98	3	35,63	7	240,92	15	1.264,43	12	1.571,47	—	—	—	—	—	—
—	—	1	12,00	2	62,17	1	78,61	2	379,22	12	3.787,90	—	—	—	—
—	—	—	—	—	—	—	—	—	—	3	1.354,12	5	3.685,28	—	—
—	—	—	—	—	—	—	—	—	—	—	—	1	900,00	2	2.209,23



totale, classe di superficie investita a boschi e provincia

in ettari

## INVESTITA A BOSCHI

5,01-10,00		10,01-20,00		20,01-50,00		50,01-100,00		100,01-200,00		200,01-500,00		500,01-1.000,00		oltre 1.000 ha	
Aziende	Superficie a boschi	Aziende	Superficie a boschi	Aziende	Superficie a boschi	Aziende	Superficie a boschi	Aziende	Superficie a boschi	Aziende	Superficie a boschi	Aziende	Superficie a boschi	Aziende	Superficie a boschi
814	5.788,72	408	5.388,58	115	3.097,60	10	647,09	5	666,32	5	1.467,67	2	1.144,93	4	6.072,54
—	—	—	—	—	—	—	—	—	—	—	—	—	—	—	—
—	—	—	—	—	—	—	—	—	—	—	—	—	—	—	—
—	—	—	—	—	—	—	—	—	—	—	—	—	—	—	—
—	—	—	—	—	—	—	—	—	—	—	—	—	—	—	—
95	595,43	—	—	—	—	—	—	—	—	—	—	—	—	—	—
566	3.991,09	167	1.993,14	—	—	—	—	—	—	—	—	—	—	—	—
148	1.117,27	234	3.297,71	97	2.492,66	—	—	—	—	—	—	—	—	—	—
2	15,78	5	82,30	16	548,69	6	379,65	—	—	—	—	—	—	—	—
3	19,15	2	25,43	2	56,25	4	267,44	2	245,15	—	—	—	—	—	—
—	—	—	—	—	—	—	—	1	124,28	3	863,35	—	—	—	—
—	—	—	—	—	—	—	—	1	116,89	2	604,32	2	1.144,93	—	—
—	—	—	—	—	—	—	—	1	180,00	—	—	—	—	4	6.072,54
960	6.681,68	309	4.118,93	78	2.281,49	9	542,31	3	373,20	8	2.512,21	3	1.960,67	1	1.963,00
—	—	—	—	—	—	—	—	—	—	—	—	—	—	—	—
—	—	—	—	—	—	—	—	—	—	—	—	—	—	—	—
—	—	—	—	—	—	—	—	—	—	—	—	—	—	—	—
—	—	—	—	—	—	—	—	—	—	—	—	—	—	—	—
111	694,46	—	—	—	—	—	—	—	—	—	—	—	—	—	—
664	4.577,34	83	1.007,28	—	—	—	—	—	—	—	—	—	—	—	—
184	1.404,21	221	3.032,26	45	1.184,95	—	—	—	—	—	—	—	—	—	—
1	5,67	5	79,39	31	1.030,54	7	406,53	—	—	—	—	—	—	—	—
—	—	—	—	1	43,00	2	135,78	2	234,50	—	—	—	—	—	—
—	—	—	—	1	23,00	—	—	1	138,70	5	1.270,21	—	—	—	—
—	—	—	—	—	—	—	—	—	—	2	962,00	1	504,00	—	—
—	—	—	—	—	—	—	—	—	—	1	280,00	2	1.456,67	1	1.963,00
1.643	11.813,02	879	12.074,73	245	6.789,16	25	1.730,42	8	1.124,18	8	2.474,54	2	1.149,61	1	1.848,26
—	—	—	—	—	—	—	—	—	—	—	—	—	—	—	—
—	—	—	—	—	—	—	—	—	—	—	—	—	—	—	—
—	—	—	—	—	—	—	—	—	—	—	—	—	—	—	—
—	—	—	—	—	—	—	—	—	—	—	—	—	—	—	—
244	1.514,27	—	—	—	—	—	—	—	—	—	—	—	—	—	—
1.013	7.253,57	221	2.646,94	—	—	—	—	—	—	—	—	—	—	—	—
370	2.921,84	631	9.000,88	184	4.806,18	—	—	—	—	—	—	—	—	—	—
14	111,32	22	349,36	56	1.796,28	18	1.160,61	—	—	—	—	—	—	—	—
2	12,02	4	62,55	5	186,70	7	569,81	6	819,41	—	—	—	—	—	—
—	—	1	15,00	—	—	—	—	2	304,77	7	1.974,54	—	—	—	—
—	—	—	—	—	—	—	—	—	—	1	500,00	2	1.149,61	—	—
—	—	—	—	—	—	—	—	—	—	—	—	—	—	1	1.848,26
3	26,50	2	28,27	1	50,00	2	149,07	1	114,16	—	—	—	—	1	1.003,53
—	—	—	—	—	—	—	—	—	—	—	—	—	—	—	—
—	—	—	—	—	—	—	—	—	—	—	—	—	—	—	—
—	—	—	—	—	—	—	—	—	—	—	—	—	—	—	—
1	7,00	—	—	—	—	—	—	—	—	—	—	—	—	—	—
1	10,00	1	14,00	—	—	—	—	—	—	—	—	—	—	—	—
1	9,50	—	—	—	—	—	—	—	—	—	—	—	—	—	—
—	—	—	—	1	50,00	1	62,07	—	—	—	—	—	—	—	—
—	—	—	—	—	—	1	87,00	1	114,16	—	—	—	—	—	—
—	—	—	—	—	—	—	—	—	—	—	—	—	—	—	—
—	—	—	—	—	—	—	—	—	—	—	—	—	—	—	—
—	—	1	14,27	—	—	—	—	—	—	—	—	—	—	1	1.003,53





totale, classe di superficie investita a boschi e provincia

in ettari

## INVESTITA A BOSCHI

5,01-10,00		10,01-20,00		20,01-50,00		50,01-100,00		100,01-200,00		200,01-500,00		500,01-1.000,00		oltre 1.000 ha	
Aziende	Superficie a boschi	Aziende	Superficie a boschi	Aziende	Superficie a boschi	Aziende	Superficie a boschi	Aziende	Superficie a boschi	Aziende	Superficie a boschi	Aziende	Superficie a boschi	Aziende	Superficie a boschi
187	1.370,10	126	1.866,60	44	1.176,84	—	—	1	155,63	2	632,45	1	913,73	1	2.154,92
—	—	—	—	—	—	—	—	—	—	—	—	—	—	—	—
—	—	—	—	—	—	—	—	—	—	—	—	—	—	—	—
—	—	—	—	—	—	—	—	—	—	—	—	—	—	—	—
—	—	—	—	—	—	—	—	—	—	—	—	—	—	—	—
—	—	—	—	—	—	—	—	—	—	—	—	—	—	—	—
9	58,42	—	—	—	—	—	—	—	—	—	—	—	—	—	—
91	648,68	15	177,88	—	—	—	—	—	—	—	—	—	—	—	—
85	646,79	107	1.621,68	32	783,51	—	—	—	—	—	—	—	—	—	—
2	16,21	1	18,00	9	286,48	—	—	—	—	—	—	—	—	—	—
—	—	—	—	—	—	—	—	—	—	—	—	—	—	—	—
—	—	—	—	1	32,00	—	—	1	155,63	1	280,20	—	—	—	—
—	—	2	34,04	—	—	—	—	—	—	1	352,25	—	—	—	—
—	—	1	15,00	2	74,85	—	—	—	—	—	—	1	913,73	1	2.154,92
855	6.397,59	502	7.266,27	252	7.817,31	47	3.198,60	15	2.586,71	3	904,77	1	515,28	2	4.851,84
—	—	—	—	—	—	—	—	—	—	—	—	—	—	—	—
—	—	—	—	—	—	—	—	—	—	—	—	—	—	—	—
—	—	—	—	—	—	—	—	—	—	—	—	—	—	—	—
—	—	—	—	—	—	—	—	—	—	—	—	—	—	—	—
—	—	—	—	—	—	—	—	—	—	—	—	—	—	—	—
24	151,18	—	—	—	—	—	—	—	—	—	—	—	—	—	—
390	2.809,50	58	742,97	—	—	—	—	—	—	—	—	—	—	—	—
433	3.367,43	404	5.880,58	131	3.517,64	—	—	—	—	—	—	—	—	—	—
8	69,48	39	625,72	113	4.024,67	29	1.850,28	—	—	—	—	—	—	—	—
—	—	1	17,00	8	275,00	18	1.348,32	13	2.324,73	—	—	—	—	—	—
—	—	—	—	—	—	—	—	2	261,98	2	520,37	—	—	—	—
—	—	—	—	—	—	—	—	—	—	1	384,40	1	515,28	—	—
—	—	—	—	—	—	—	—	—	—	—	—	—	—	2	4.851,84
8.440	60.217,07	4.170	57.046,95	1.289	37.054,82	156	10.640,10	54	8.024,37	51	16.277,62	19	13.375,86	12	20.103,32
—	—	—	—	—	—	—	—	—	—	—	—	—	—	—	—
—	—	—	—	—	—	—	—	—	—	—	—	—	—	—	—
—	—	—	—	—	—	—	—	—	—	—	—	—	—	—	—
—	—	—	—	—	—	—	—	—	—	—	—	—	—	—	—
—	—	—	—	—	—	—	—	—	—	—	—	—	—	—	—
1.013	6.186,24	—	—	—	—	—	—	—	—	—	—	—	—	—	—
5.375	38.105,03	1.246	15.026,11	—	—	—	—	—	—	—	—	—	—	—	—
1.988	15.444,63	2.796	40.014,27	888	23.280,61	—	—	—	—	—	—	—	—	—	—
50	379,68	111	1.759,46	365	12.492,56	100	6.230,20	—	—	—	—	—	—	—	—
12	87,87	11	156,80	27	949,48	52	4.107,73	39	5.758,68	—	—	—	—	—	—
2	13,62	2	27,00	7	257,32	4	302,17	13	1.968,80	36	10.292,77	—	—	—	—
—	—	2	34,04	—	—	—	—	1	116,89	14	5.704,85	12	7.636,86	—	—
—	—	2	29,27	2	74,85	—	—	1	180,00	1	280,00	7	5.739,00	12	20.103,32
1.173	8.692,35	687	9.866,12	337	10.042,48	40	2.869,50	6	1.028,83	15	4.655,75	3	1.984,63	2	2.566,96
—	—	—	—	—	—	—	—	—	—	—	—	—	—	—	—
—	—	—	—	—	—	—	—	—	—	—	—	—	—	—	—
—	—	—	—	—	—	—	—	—	—	—	—	—	—	—	—
—	—	—	—	—	—	—	—	—	—	—	—	—	—	—	—
51	337,11	—	—	—	—	—	—	—	—	—	—	—	—	—	—
537	3.770,31	89	1.121,49	—	—	—	—	—	—	—	—	—	—	—	—
565	4.404,03	565	8.207,97	199	5.192,67	—	—	—	—	—	—	—	—	—	—
20	180,90	31	515,36	135	4.738,81	23	1.525,07	—	—	—	—	—	—	—	—
—	—	1	10,30	3	111,00	16	1.244,43	2	320,00	—	—	—	—	—	—
—	—	1	11,00	—	—	1	100,00	4	708,83	11	3.208,76	—	—	—	—
—	—	—	—	—	—	—	—	—	—	3	954,20	1	522,04	—	—
—	—	—	—	—	—	—	—	—	—	1	492,79	2	1.462,59	2	2.566,96



totale, classe di superficie investita a boschi e provincia

in ettari

## INVESTITA A BOSCHI

5,01-10,00		10,01-20,00		20,01-50,00		50,01-100,00		100,01-200,00		200,01-500,00		500,01-1.000,00		oltre 1.000 ha	
Aziende	Superficie a boschi	Aziende	Superficie a boschi	Aziende	Superficie a boschi	Aziende	Superficie a boschi	Aziende	Superficie a boschi	Aziende	Superficie a boschi	Aziende	Superficie a boschi	Aziende	Superficie a boschi
392	2.808,66	131	1.806,64	66	2.040,75	22	1.534,88	18	1.852,79	5	1.678,68	2	1.242,02	2	3.388,69
—	—	—	—	—	—	—	—	—	—	—	—	—	—	—	—
—	—	—	—	—	—	—	—	—	—	—	—	—	—	—	—
—	—	—	—	—	—	—	—	—	—	—	—	—	—	—	—
—	—	—	—	—	—	—	—	—	—	—	—	—	—	—	—
—	—	—	—	—	—	—	—	—	—	—	—	—	—	—	—
100	633,13	—	—	—	—	—	—	—	—	—	—	—	—	—	—
191	1.359,97	50	647,37	—	—	—	—	—	—	—	—	—	—	—	—
97	784,75	75	1.061,10	50	1.487,46	—	—	—	—	—	—	—	—	—	—
3	21,20	6	98,17	14	464,29	19	1.271,47	—	—	—	—	—	—	—	—
1	9,61	—	—	2	89,00	3	263,41	7	907,79	—	—	—	—	—	—
—	—	—	—	—	—	—	—	6	945,00	4	1.274,09	—	—	—	—
—	—	—	—	—	—	—	—	—	—	—	—	1	582,10	—	—
—	—	—	—	—	—	—	—	—	—	—	—	1	659,92	2	3.388,69
497	3.563,89	215	3.012,70	100	3.225,43	36	2.510,45	27	4.191,07	30	9.449,04	16	11.674,38	2	2.679,00
—	—	—	—	—	—	—	—	—	—	—	—	—	—	—	—
—	—	—	—	—	—	—	—	—	—	—	—	—	—	—	—
—	—	—	—	—	—	—	—	—	—	—	—	—	—	—	—
—	—	—	—	—	—	—	—	—	—	—	—	—	—	—	—
—	—	—	—	—	—	—	—	—	—	—	—	—	—	—	—
57	395,49	—	—	—	—	—	—	—	—	—	—	—	—	—	—
231	1.609,90	60	759,93	—	—	—	—	—	—	—	—	—	—	—	—
194	1.438,52	135	1.974,88	62	1.823,30	—	—	—	—	—	—	—	—	—	—
14	111,98	18	253,59	31	1.121,73	21	1.386,26	—	—	—	—	—	—	—	—
—	—	2	24,30	7	280,40	12	869,19	11	1.517,36	—	—	—	—	—	—
—	—	—	—	—	—	3	255,00	15	2.476,26	20	5.796,78	—	—	—	—
1	8,00	—	—	—	—	—	—	1	197,45	9	3.172,26	6	3.815,37	—	—
—	—	—	—	—	—	—	—	—	—	1	480,00	10	7.859,01	2	2.679,00
461	3.289,68	189	2.629,08	68	2.142,30	21	1.478,87	9	1.289,55	5	1.361,09	1	1.000,00	—	—
—	—	—	—	—	—	—	—	—	—	—	—	—	—	—	—
—	—	—	—	—	—	—	—	—	—	—	—	—	—	—	—
—	—	—	—	—	—	—	—	—	—	—	—	—	—	—	—
—	—	—	—	—	—	—	—	—	—	—	—	—	—	—	—
—	—	—	—	—	—	—	—	—	—	—	—	—	—	—	—
50	328,68	—	—	—	—	—	—	—	—	—	—	—	—	—	—
269	1.877,56	45	568,26	—	—	—	—	—	—	—	—	—	—	—	—
134	1.018,66	131	1.851,83	39	1.076,85	—	—	—	—	—	—	—	—	—	—
7	54,78	12	192,19	24	826,89	11	741,64	—	—	—	—	—	—	—	—
—	—	1	16,80	4	192,56	2	141,43	4	567,64	—	—	—	—	—	—
1	10,00	—	—	1	46,00	6	463,80	5	721,91	1	390,80	—	—	—	—
—	—	—	—	—	—	2	130,00	—	—	2	525,64	—	—	—	—
—	—	—	—	—	—	—	—	—	—	2	445,55	1	1.000,00	—	—
2.523	18.354,58	1.222	17.314,54	571	17.450,96	119	8.391,70	55	8.362,24	55	17.145,46	22	15.901,03	6	8.634,65
—	—	—	—	—	—	—	—	—	—	—	—	—	—	—	—
—	—	—	—	—	—	—	—	—	—	—	—	—	—	—	—
—	—	—	—	—	—	—	—	—	—	—	—	—	—	—	—
—	—	—	—	—	—	—	—	—	—	—	—	—	—	—	—
—	—	—	—	—	—	—	—	—	—	—	—	—	—	—	—
258	1.694,41	—	—	—	—	—	—	—	—	—	—	—	—	—	—
1.228	8.617,74	244	3.097,05	—	—	—	—	—	—	—	—	—	—	—	—
990	7.645,96	906	13.095,78	350	9.580,28	—	—	—	—	—	—	—	—	—	—
44	368,86	67	1.059,31	204	7.151,72	74	4.924,44	—	—	—	—	—	—	—	—
1	9,61	4	51,40	16	672,96	33	2.518,46	24	3.312,79	—	—	—	—	—	—
1	10,00	1	11,00	1	46,00	10	818,80	30	4.852,00	36	10.670,43	—	—	—	—
1	8,00	—	—	—	—	2	130,00	1	197,45	14	4.652,10	8	4.919,51	—	—
—	—	—	—	—	—	—	—	—	—	5	1.822,93	14	10.981,52	6	8.634,65



totale, classe di superficie investita a boschi e provincia

in ettari

## INVESTITA A BOSCHI

5,01-10,00		10,01-20,00		20,01-50,00		50,01-100,00		100,01-200,00		200,01-500,00		500,01-1.000,00		oltre 1.000 ha	
Aziende	Superficie a boschi	Aziende	Superficie a boschi	Aziende	Superficie a boschi	Aziende	Superficie a boschi	Aziende	Superficie a boschi	Aziende	Superficie a boschi	Aziende	Superficie a boschi	Aziende	Superficie a boschi
1.358	9.749,28	614	8.303,14	117	3.458,90	22	1.476,60	10	1.463,50	14	5.335,48	5	2.960,02	2	3.098,35
—	—	—	—	—	—	—	—	—	—	—	—	—	—	—	—
—	—	—	—	—	—	—	—	—	—	—	—	—	—	—	—
—	—	—	—	—	—	—	—	—	—	—	—	—	—	—	—
—	—	—	—	—	—	—	—	—	—	—	—	—	—	—	—
—	—	—	—	—	—	—	—	—	—	—	—	—	—	—	—
596	3.870,30	—	—	—	—	—	—	—	—	—	—	—	—	—	—
725	5.567,62	406	5.123,95	—	—	—	—	—	—	—	—	—	—	—	—
36	303,85	206	3.139,19	105	3.006,16	—	—	—	—	—	—	—	—	—	—
1	7,51	2	40,00	10	373,85	18	1.174,59	—	—	—	—	—	—	—	—
—	—	—	—	1	38,89	3	241,52	5	653,14	—	—	—	—	—	—
—	—	—	—	1	40,00	—	—	4	610,36	7	2.540,45	—	—	—	—
—	—	—	—	—	—	—	—	1	200,00	7	2.795,03	5	2.960,02	—	—
—	—	—	—	—	—	1	60,49	—	—	—	—	—	—	2	3.098,35
2.130	15.037,01	936	12.377,71	240	7.229,01	46	3.211,76	21	2.797,68	22	6.539,21	4	3.152,90	3	3.765,80
—	—	—	—	—	—	—	—	—	—	—	—	—	—	—	—
—	—	—	—	—	—	—	—	—	—	—	—	—	—	—	—
—	—	—	—	—	—	—	—	—	—	—	—	—	—	—	—
—	—	—	—	—	—	—	—	—	—	—	—	—	—	—	—
—	—	—	—	—	—	—	—	—	—	—	—	—	—	—	—
1.355	8.888,14	—	—	—	—	—	—	—	—	—	—	—	—	—	—
750	5.952,44	786	9.970,69	—	—	—	—	—	—	—	—	—	—	—	—
24	190,50	149	2.387,93	214	6.186,83	—	—	—	—	—	—	—	—	—	—
—	—	—	—	24	968,66	40	2.678,16	—	—	—	—	—	—	—	—
1	5,93	1	19,09	2	73,52	4	381,47	17	2.175,14	—	—	—	—	—	—
—	—	—	—	—	—	2	152,13	4	622,54	16	4.231,26	—	—	—	—
—	—	—	—	—	—	—	—	—	—	6	2.307,95	1	550,00	—	—
—	—	—	—	—	—	—	—	—	—	—	—	3	2.602,90	3	3.765,80
911	6.471,28	376	5.219,09	157	4.768,30	37	2.431,68	10	1.327,18	10	3.154,17	3	1.891,96	3	4.876,05
—	—	—	—	—	—	—	—	—	—	—	—	—	—	—	—
—	—	—	—	—	—	—	—	—	—	—	—	—	—	—	—
—	—	—	—	—	—	—	—	—	—	—	—	—	—	—	—
—	—	—	—	—	—	—	—	—	—	—	—	—	—	—	—
—	—	—	—	—	—	—	—	—	—	—	—	—	—	—	—
582	3.820,18	—	—	—	—	—	—	—	—	—	—	—	—	—	—
314	2.518,04	292	3.854,35	—	—	—	—	—	—	—	—	—	—	—	—
15	133,06	84	1.364,74	143	4.229,77	—	—	—	—	—	—	—	—	—	—
—	—	—	—	12	458,53	33	2.124,29	—	—	—	—	—	—	—	—
—	—	—	—	1	45,00	4	307,39	8	1.107,18	—	—	—	—	—	—
—	—	—	—	1	35,00	—	—	2	220,00	8	2.446,72	—	—	—	—
—	—	—	—	—	—	—	—	—	—	2	707,45	2	1.225,44	—	—
—	—	—	—	—	—	—	—	—	—	—	—	1	666,52	3	4.876,05
1.088	8.097,09	922	13.327,71	710	22.445,63	307	21.870,98	194	26.671,56	101	29.630,67	21	14.043,75	2	2.831,89
—	—	—	—	—	—	—	—	—	—	—	—	—	—	—	—
—	—	—	—	—	—	—	—	—	—	—	—	—	—	—	—
—	—	—	—	—	—	—	—	—	—	—	—	—	—	—	—
—	—	—	—	—	—	—	—	—	—	—	—	—	—	—	—
—	—	—	—	—	—	—	—	—	—	—	—	—	—	—	—
—	—	—	—	—	—	—	—	—	—	—	—	—	—	—	—
473	3.383,95	—	—	—	—	—	—	—	—	—	—	—	—	—	—
428	3.215,19	515	7.058,90	—	—	—	—	—	—	—	—	—	—	—	—
170	1.362,56	368	5.672,84	540	16.112,54	—	—	—	—	—	—	—	—	—	—
16	125,39	35	534,61	150	5.604,68	239	16.406,64	—	—	—	—	—	—	—	—
1	10,00	3	46,00	18	646,25	62	4.962,36	153	20.021,29	—	—	—	—	—	—
—	—	1	15,36	2	82,16	6	501,98	41	6.650,27	93	26.289,17	—	—	—	—
—	—	—	—	—	—	—	—	—	—	8	3.341,50	17	10.247,26	—	—
—	—	—	—	—	—	—	—	—	—	—	—	4	3.796,49	2	2.831,89





## totale, classe di superficie investita a boschi e provincia

in ettari

## INVESTITA A BOSCHI

5,01-10,00		10,01-20,00		20,01-50,00		50,01-100,00		100,01-200,00		200,01-500,00		500,01-1.000,00		oltre 1.000 ha	
Aziende	Superficie a boschi	Aziende	Superficie a boschi	Aziende	Superficie a boschi	Aziende	Superficie a boschi	Aziende	Superficie a boschi	Aziende	Superficie a boschi	Aziende	Superficie a boschi	Aziende	Superficie a boschi
184	1.367,55	98	1.354,01	81	2.697,45	30	2.142,31	26	3.519,85	17	5.088,24	9	5.601,17	5	6.454,44
—	—	—	—	—	—	—	—	—	—	—	—	—	—	—	—
—	—	—	—	—	—	—	—	—	—	—	—	—	—	—	—
—	—	—	—	—	—	—	—	—	—	—	—	—	—	—	—
—	—	—	—	—	—	—	—	—	—	—	—	—	—	—	—
73	495,13	—	—	—	—	—	—	—	—	—	—	—	—	—	—
81	630,07	59	762,15	—	—	—	—	—	—	—	—	—	—	—	—
27	218,35	32	486,36	47	1.401,16	—	—	—	—	—	—	—	—	—	—
2	15,00	5	78,50	25	921,10	18	1.207,71	—	—	—	—	—	—	—	—
1	9,00	1	15,00	7	291,92	10	797,60	22	2.882,85	—	—	—	—	—	—
—	—	1	12,00	1	42,43	1	67,00	4	637,00	16	4.645,24	—	—	—	—
—	—	—	—	1	40,84	—	—	—	—	1	443,00	8	5.000,15	—	—
—	—	—	—	—	—	1	70,00	—	—	—	—	1	601,02	5	6.454,44
368	2.679,33	249	3.577,20	183	5.973,71	91	6.572,04	52	7.600,22	32	9.560,03	16	11.331,14	12	18.351,53
—	—	—	—	—	—	—	—	—	—	—	—	—	—	—	—
—	—	—	—	—	—	—	—	—	—	—	—	—	—	—	—
—	—	—	—	—	—	—	—	—	—	—	—	—	—	—	—
—	—	—	—	—	—	—	—	—	—	—	—	—	—	—	—
121	817,41	—	—	—	—	—	—	—	—	—	—	—	—	—	—
117	875,15	119	1.656,11	—	—	—	—	—	—	—	—	—	—	—	—
113	843,49	102	1.469,90	114	3.509,63	—	—	—	—	—	—	—	—	—	—
15	130,00	23	374,45	57	2.063,56	55	3.621,96	—	—	—	—	—	—	—	—
1	5,28	4	59,24	9	287,40	29	2.385,46	36	4.995,96	—	—	—	—	—	—
1	8,00	1	17,50	3	113,12	7	564,62	14	2.280,48	31	9.275,60	—	—	—	—
—	—	—	—	—	—	—	—	1	182,80	1	284,43	14	9.696,04	—	—
—	—	—	—	—	—	—	—	1	140,98	—	—	2	1.635,10	12	18.351,53
1.361	9.978,04	1.002	14.375,98	714	22.384,80	214	14.863,75	109	15.119,12	42	13.231,18	13	9.979,26	6	10.621,94
—	—	—	—	—	—	—	—	—	—	—	—	—	—	—	—
—	—	—	—	—	—	—	—	—	—	—	—	—	—	—	—
—	—	—	—	—	—	—	—	—	—	—	—	—	—	—	—
—	—	—	—	—	—	—	—	—	—	—	—	—	—	—	—
661	4.631,25	—	—	—	—	—	—	—	—	—	—	—	—	—	—
534	4.021,12	619	8.444,28	—	—	—	—	—	—	—	—	—	—	—	—
146	1.146,23	352	5.419,48	576	17.267,78	—	—	—	—	—	—	—	—	—	—
18	162,44	29	477,22	126	4.688,72	187	12.685,94	—	—	—	—	—	—	—	—
2	17,00	2	35,00	10	365,30	27	2.177,81	89	11.795,03	—	—	—	—	—	—
—	—	—	—	1	31,50	—	—	19	3.181,49	42	13.231,18	—	—	—	—
—	—	—	—	1	31,50	—	—	1	142,60	—	—	11	8.297,05	—	—
—	—	—	—	—	—	—	—	—	—	—	—	2	1.682,21	6	10.621,94
605	4.527,38	512	7.472,53	458	15.188,41	183	12.984,17	148	21.046,54	85	25.415,11	39	25.529,13	6	8.352,57
—	—	—	—	—	—	—	—	—	—	—	—	—	—	—	—
—	—	—	—	—	—	—	—	—	—	—	—	—	—	—	—
—	—	—	—	—	—	—	—	—	—	—	—	—	—	—	—
—	—	—	—	—	—	—	—	—	—	—	—	—	—	—	—
279	2.053,03	—	—	—	—	—	—	—	—	—	—	—	—	—	—
188	1.387,86	303	4.281,23	—	—	—	—	—	—	—	—	—	—	—	—
115	891,32	178	2.701,68	360	11.544,10	—	—	—	—	—	—	—	—	—	—
18	145,17	29	456,46	76	2.822,53	158	10.985,86	—	—	—	—	—	—	—	—
4	40,00	2	33,16	18	691,48	24	1.917,31	126	17.462,95	—	—	—	—	—	—
1	10,00	—	—	4	130,30	—	—	20	3.256,84	82	23.978,86	—	—	—	—
—	—	—	—	—	—	—	—	1	200,00	3	1.436,25	34	21.562,23	—	—
—	—	—	—	—	—	—	—	1	126,75	—	—	5	3.966,90	6	8.352,57





totale, classe di superficie investita a boschi e provincia

in ettari

## INVESTITA A BOSCHI

5,01-10,00		10,01-20,00		20,01-50,00		50,01-100,00		100,01-200,00		200,01-500,00		500,01-1.000,00		oltre 1.000 ha	
Aziende	Superficie a boschi	Aziende	Superficie a boschi	Aziende	Superficie a boschi	Aziende	Superficie a boschi	Aziende	Superficie a boschi	Aziende	Superficie a boschi	Aziende	Superficie a boschi	Aziende	Superficie a boschi
808	6.133,12	569	8.310,99	351	11.384,22	132	9.513,11	86	13.473,94	72	25.452,95	34	23.772,95	14	23.234,21
—	—	—	—	—	—	—	—	—	—	—	—	—	—	—	—
—	—	—	—	—	—	—	—	—	—	—	—	—	—	—	—
—	—	—	—	—	—	—	—	—	—	—	—	—	—	—	—
—	—	—	—	—	—	—	—	—	—	—	—	—	—	—	—
105	726,60	—	—	—	—	—	—	—	—	—	—	—	—	—	—
244	1.822,02	92	1.239,04	—	—	—	—	—	—	—	—	—	—	—	—
373	2.877,45	355	5.155,49	133	3.955,92	—	—	—	—	—	—	—	—	—	—
75	616,55	106	1.677,21	172	5.748,89	68	4.613,60	—	—	—	—	—	—	—	—
10	80,50	12	181,75	39	1.437,32	44	3.402,76	53	8.523,53	—	—	—	—	—	—
1	10,00	4	57,50	6	212,09	18	1.387,89	29	4.365,41	61	20.930,72	—	—	—	—
—	—	—	—	1	30,00	2	108,86	3	470,00	11	4.522,23	27	17.991,55	—	—
—	—	—	—	—	—	—	—	1	115,00	—	—	7	5.781,40	14	23.234,21
8.813	64.040,08	5.278	74.318,36	3.011	95.530,43	1.062	75.066,40	656	93.019,59	395	123.407,04	144	98.262,28	53	81.586,78
—	—	—	—	—	—	—	—	—	—	—	—	—	—	—	—
—	—	—	—	—	—	—	—	—	—	—	—	—	—	—	—
—	—	—	—	—	—	—	—	—	—	—	—	—	—	—	—
—	—	—	—	—	—	—	—	—	—	—	—	—	—	—	—
4.245	28.685,99	—	—	—	—	—	—	—	—	—	—	—	—	—	—
3.381	25.989,51	3.191	42.390,70	—	—	—	—	—	—	—	—	—	—	—	—
1.019	7.966,81	1.826	27.797,61	2.232	67.213,89	—	—	—	—	—	—	—	—	—	—
145	1.202,06	229	3.638,45	652	23.650,52	816	55.498,75	—	—	—	—	—	—	—	—
20	167,71	25	389,24	105	3.877,08	207	16.573,68	509	69.617,07	—	—	—	—	—	—
3	28,00	7	102,36	19	686,60	34	2.673,62	137	21.824,39	356	107.569,20	—	—	—	—
—	—	—	—	3	102,34	3	189,86	7	1.195,40	39	15.837,84	119	77.529,74	—	—
—	—	—	—	—	—	2	130,49	3	382,73	—	—	25	20.732,54	53	81.586,78
1.779	13.151,09	1.251	18.192,22	885	27.990,10	259	18.353,00	155	21.773,75	92	26.727,16	27	18.098,24	10	13.111,68
—	—	—	—	—	—	—	—	—	—	—	—	—	—	—	—
—	—	—	—	—	—	—	—	—	—	—	—	—	—	—	—
—	—	—	—	—	—	—	—	—	—	—	—	—	—	—	—
—	—	—	—	—	—	—	—	—	—	—	—	—	—	—	—
362	2.582,99	—	—	—	—	—	—	—	—	—	—	—	—	—	—
839	6.079,34	475	6.633,82	—	—	—	—	—	—	—	—	—	—	—	—
557	4.326,12	723	10.686,42	650	19.535,60	—	—	—	—	—	—	—	—	—	—
18	144,86	47	763,26	220	7.850,28	209	14.352,03	—	—	—	—	—	—	—	—
2	12,00	5	88,72	13	538,22	44	3.582,53	114	15.173,70	—	—	—	—	—	—
1	5,78	—	—	1	26,00	5	367,51	38	6.049,27	76	21.089,20	—	—	—	—
—	—	1	20,00	1	40,00	1	50,93	2	370,00	14	4.962,49	19	11.925,86	—	—
—	—	—	—	—	—	—	—	1	180,78	2	675,47	8	6.172,38	10	13.111,68
614	4.472,68	311	4.395,62	241	7.580,54	115	7.925,17	56	7.940,94	52	15.975,20	11	7.062,89	9	15.197,49
—	—	—	—	—	—	—	—	—	—	—	—	—	—	—	—
—	—	—	—	—	—	—	—	—	—	—	—	—	—	—	—
—	—	—	—	—	—	—	—	—	—	—	—	—	—	—	—
—	—	—	—	—	—	—	—	—	—	—	—	—	—	—	—
127	866,05	—	—	—	—	—	—	—	—	—	—	—	—	—	—
279	1.995,33	138	1.893,58	—	—	—	—	—	—	—	—	—	—	—	—
202	1.558,80	167	2.407,94	199	6.046,43	—	—	—	—	—	—	—	—	—	—
5	45,50	5	81,10	40	1.470,28	104	7.017,50	—	—	—	—	—	—	—	—
1	7,00	1	13,00	1	36,78	8	670,67	52	7.385,94	—	—	—	—	—	—
—	—	—	—	—	—	2	157,00	4	555,00	46	13.628,55	—	—	—	—
—	—	—	—	—	—	1	27,05	1	80,00	5	2.041,65	11	7.062,89	—	—
—	—	—	—	—	—	—	—	—	—	1	305,00	—	—	9	15.197,49

## Segue Tav. 20 — Aziende con boschi, per classe di superficie

Superficie

PROVINCIE E REGIONI CLASSI DI SUPERFICIE TOTALE DELLE AZIENDE <i>Ettari</i>	CLASSI DI SUPERFICIE													
	Fino a 0,50 ha		0,51-1,00		1,01-1,50		1,51-2,00		2,01-3,00		3,01-4,00		4,01-5,00	
	Aziende	Superficie a boschi	Aziende	Superficie a boschi	Aziende	Superficie a boschi	Aziende	Superficie a boschi	Aziende	Superficie a boschi	Aziende	Superficie a boschi	Aziende	Superficie a boschi
<b>UMBRIA . . . . .</b>	<b>5.431</b>	<b>1.704,55</b>	<b>3.722</b>	<b>3.230,44</b>	<b>1.819</b>	<b>2.501,50</b>	<b>1.973</b>	<b>3.800,24</b>	<b>2.123</b>	<b>5.734,70</b>	<b>1.364</b>	<b>5.065,31</b>	<b>950</b>	<b>4.525,24</b>
Fino a 0,50 . . . . .	304	58,56	—	—	—	—	—	—	—	—	—	—	—	—
0,51- 1,00 . . . . .	497	125,16	164	132,77	—	—	—	—	—	—	—	—	—	—
1,01- 1,50 . . . . .	593	165,12	187	148,99	95	123,65	—	—	—	—	—	—	—	—
1,51- 2,00 . . . . .	553	165,94	279	232,60	74	96,59	84	159,65	—	—	—	—	—	—
2,01- 3,00 . . . . .	889	281,94	484	412,70	205	271,62	135	249,66	154	400,80	—	—	—	—
3,01- 4,00 . . . . .	609	199,52	462	401,18	206	280,46	180	339,04	107	275,42	99	359,86	—	—
4,01- 5,00 . . . . .	440	148,79	365	324,41	189	260,80	171	327,80	156	408,64	61	218,74	99	465,84
5,01- 10,00 . . . . .	1.015	359,29	1.035	933,28	634	882,49	649	1.253,58	777	2.089,41	382	1.397,72	225	1.051,86
10,01- 20,00 . . . . .	467	173,91	639	591,45	347	488,44	574	1.119,48	719	1.970,86	587	2.195,86	432	2.064,60
20,01- 50,00 . . . . .	64	26,32	105	101,06	68	95,95	173	337,90	205	574,57	227	861,95	188	912,94
50,01- 100,00 . . . . .	—	—	2	2,00	1	1,50	7	13,13	5	15,00	6	23,20	5	25,00
100,01- 200,00 . . . . .	—	—	—	—	—	—	—	—	—	—	2	7,98	1	5,00
200,01- 500,00 . . . . .	—	—	—	—	—	—	—	—	—	—	—	—	—	—
500,01-1.000,00 . . . . .	—	—	—	—	—	—	—	—	—	—	—	—	—	—
oltre 1.000 . . . . .	—	—	—	—	—	—	—	—	—	—	—	—	—	—
<b>VITERBO . . . . .</b>	<b>3.971</b>	<b>1.082,28</b>	<b>1.603</b>	<b>1.331,41</b>	<b>620</b>	<b>833,61</b>	<b>492</b>	<b>940,30</b>	<b>510</b>	<b>1.383,72</b>	<b>299</b>	<b>1.111,86</b>	<b>250</b>	<b>1.185,47</b>
Fino a 0,50 . . . . .	333	67,28	—	—	—	—	—	—	—	—	—	—	—	—
0,51- 1,00 . . . . .	433	95,81	106	79,33	—	—	—	—	—	—	—	—	—	—
1,01- 1,50 . . . . .	411	96,86	74	57,49	40	51,21	—	—	—	—	—	—	—	—
1,51- 2,00 . . . . .	405	105,82	111	83,36	24	30,60	23	41,64	—	—	—	—	—	—
2,01- 3,00 . . . . .	745	193,33	251	195,21	51	66,84	31	57,47	32	80,65	—	—	—	—
3,01- 4,00 . . . . .	502	143,56	211	169,87	78	102,90	37	68,84	11	28,44	15	51,79	—	—
4,01- 5,00 . . . . .	329	100,75	176	146,06	80	106,04	42	78,29	30	75,69	7	24,31	8	36,01
5,01- 10,00 . . . . .	546	179,75	384	331,52	172	231,14	145	278,18	152	403,74	56	200,58	42	196,28
10,01- 20,00 . . . . .	216	79,89	203	185,79	135	187,97	134	260,01	170	468,06	132	496,11	106	507,84
20,01- 50,00 . . . . .	45	17,37	73	69,50	35	50,32	73	141,87	97	276,54	77	291,97	81	390,34
50,01- 100,00 . . . . .	6	1,86	13	12,28	4	4,99	3	6,00	12	34,80	9	35,50	10	50,00
100,01- 200,00 . . . . .	—	—	1	1,00	—	—	3	6,00	5	12,80	—	—	1	5,00
200,01- 500,00 . . . . .	—	—	—	—	1	1,50	1	2,00	1	3,00	3	11,60	2	10,00
500,01-1.000,00 . . . . .	—	—	—	—	—	—	—	—	—	—	—	—	—	—
oltre 1.000 . . . . .	—	—	—	—	—	—	—	—	—	—	—	—	—	—
<b>RIETI . . . . .</b>	<b>5.567</b>	<b>1.623,34</b>	<b>2.642</b>	<b>2.203,66</b>	<b>1.221</b>	<b>1.639,30</b>	<b>975</b>	<b>1.823,91</b>	<b>928</b>	<b>2.418,92</b>	<b>512</b>	<b>1.875,23</b>	<b>291</b>	<b>1.377,96</b>
Fino a 0,50 . . . . .	340	61,36	—	—	—	—	—	—	—	—	—	—	—	—
0,51- 1,00 . . . . .	762	180,75	119	89,25	—	—	—	—	—	—	—	—	—	—
1,01- 1,50 . . . . .	819	227,03	206	156,68	41	51,08	—	—	—	—	—	—	—	—
1,51- 2,00 . . . . .	651	184,30	284	224,72	47	60,07	29	53,37	—	—	—	—	—	—
2,01- 3,00 . . . . .	1.083	325,04	537	442,06	215	282,89	95	172,40	35	83,40	—	—	—	—
3,01- 4,00 . . . . .	594	187,74	358	302,35	226	300,77	146	268,92	74	183,86	20	72,14	—	—
4,01- 5,00 . . . . .	411	134,91	307	261,15	168	224,80	122	225,36	119	311,79	23	82,44	11	52,90
5,01- 10,00 . . . . .	722	252,09	601	517,33	388	531,02	407	766,11	473	1.226,43	261	941,45	103	487,40
10,01- 20,00 . . . . .	172	65,60	206	187,72	125	172,64	137	266,04	191	515,99	170	633,22	140	658,98
20,01- 50,00 . . . . .	11	4,22	21	20,00	10	14,53	39	76,71	32	86,35	35	134,48	34	163,68
50,01- 100,00 . . . . .	—	—	2	1,80	—	—	—	—	2	6,00	3	11,50	3	15,00
100,01- 200,00 . . . . .	2	0,30	1	0,60	1	1,50	—	—	2	5,10	—	—	—	—
200,01- 500,00 . . . . .	—	—	—	—	—	—	—	—	—	—	—	—	—	—
500,01-1.000,00 . . . . .	—	—	—	—	—	—	—	—	—	—	—	—	—	—
oltre 1.000 . . . . .	—	—	—	—	—	—	—	—	—	—	—	—	—	—
<b>ROMA . . . . .</b>	<b>8.952</b>	<b>2.098,61</b>	<b>2.287</b>	<b>1.841,43</b>	<b>740</b>	<b>975,55</b>	<b>575</b>	<b>1.092,36</b>	<b>535</b>	<b>1.413,93</b>	<b>261</b>	<b>967,88</b>	<b>179</b>	<b>850,27</b>
Fino a 0,50 . . . . .	1.286	233,99	—	—	—	—	—	—	—	—	—	—	—	—
0,51- 1,00 . . . . .	1.583	306,36	246	182,08	—	—	—	—	—	—	—	—	—	—
1,01- 1,50 . . . . .	1.455	317,84	231	178,30	65	83,65	—	—	—	—	—	—	—	—
1,51- 2,00 . . . . .	1.263	298,82	268	208,79	53	66,27	44	77,78	—	—	—	—	—	—
2,01- 3,00 . . . . .	1.482	381,76	460	359,72	153	196,79	97	181,60	50	119,22	—	—	—	—
3,01- 4,00 . . . . .	767	207,26	332	264,04	130	168,36	68	126,76	50	126,69	29	104,79	—	—
4,01- 5,00 . . . . .	410	118,41	195	161,02	87	116,91	62	116,49	54	137,63	22	75,45	19	88,67
5,01- 10,00 . . . . .	546	175,77	370	318,64	151	200,97	137	261,24	189	493,63	71	260,51	52	240,16
10,01- 20,00 . . . . .	129	47,58	120	108,63	73	103,36	96	188,05	126	349,98	86	322,36	56	267,42
20,01- 50,00 . . . . .	28	9,72	50	46,29	22	30,67	50	99,29	42	117,86	33	125,65	35	170,62
50,01- 100,00 . . . . .	2	0,60	11	9,92	4	5,93	11	21,90	17	49,34	11	43,12	11	53,95
100,01- 200,00 . . . . .	1	0,50	3	3,00	—	—	7	13,65	4	11,50	7	28,00	5	24,45
200,01- 500,00 . . . . .	—	—	1	1,00	2	2,64	3	5,60	3	8,08	1	4,00	1	5,00
500,01-1.000,00 . . . . .	—	—	—	—	—	—	—	—	—	—	—	—	—	—
oltre 1.000 . . . . .	—	—	—	—	—	—	—	—	—	—	1	4,00	—	—

totale, classe di superficie investita a boschi e provincia

in ettari

INVESTITA A BOSCHI

5,01-10,00		10,01-20,00		20,01-50,00		50,01-100,00		100,01-200,00		200,01-500,00		500,01-1.000,00		oltre 1.000 ha	
Aziende	Superficie a boschi	Aziende	Superficie a boschi	Aziende	Superficie a boschi	Aziende	Superficie a boschi	Aziende	Superficie a boschi	Aziende	Superficie a boschi	Aziende	Superficie a boschi	Aziende	Superficie a boschi
2.393	17.623,77	1.562	22.587,84	1.126	35.570,64	374	26.278,17	211	29.714,69	144	42.702,36	38	25.161,13	19	28.309,17
—	—	—	—	—	—	—	—	—	—	—	—	—	—	—	—
—	—	—	—	—	—	—	—	—	—	—	—	—	—	—	—
—	—	—	—	—	—	—	—	—	—	—	—	—	—	—	—
—	—	—	—	—	—	—	—	—	—	—	—	—	—	—	—
—	—	—	—	—	—	—	—	—	—	—	—	—	—	—	—
—	—	—	—	—	—	—	—	—	—	—	—	—	—	—	—
—	—	—	—	—	—	—	—	—	—	—	—	—	—	—	—
—	—	—	—	—	—	—	—	—	—	—	—	—	—	—	—
—	—	—	—	—	—	—	—	—	—	—	—	—	—	—	—
489	3.449,04	—	—	—	—	—	—	—	—	—	—	—	—	—	—
1.118	8.074,67	613	8.527,40	—	—	—	—	—	—	—	—	—	—	—	—
759	5.884,92	890	13.094,36	849	25.582,03	—	—	—	—	—	—	—	—	—	—
23	190,36	52	844,36	260	9.320,56	313	21.369,53	—	—	—	—	—	—	—	—
3	19,00	6	101,72	14	575,00	52	4.253,20	166	22.559,64	—	—	—	—	—	—
1	5,78	—	—	1	26,00	7	524,51	42	6.604,27	122	34.717,75	—	—	—	—
—	—	1	20,00	2	67,05	2	130,93	2	370,00	19	7.004,14	30	18.988,75	—	—
—	—	—	—	—	—	—	—	1	180,78	3	980,47	8	6.172,38	19	28.309,17
582	4.271,81	389	5.432,04	214	6.904,78	76	5.313,96	49	7.295,04	38	12.110,68	8	6.058,00	8	11.036,19
—	—	—	—	—	—	—	—	—	—	—	—	—	—	—	—
—	—	—	—	—	—	—	—	—	—	—	—	—	—	—	—
—	—	—	—	—	—	—	—	—	—	—	—	—	—	—	—
—	—	—	—	—	—	—	—	—	—	—	—	—	—	—	—
—	—	—	—	—	—	—	—	—	—	—	—	—	—	—	—
—	—	—	—	—	—	—	—	—	—	—	—	—	—	—	—
—	—	—	—	—	—	—	—	—	—	—	—	—	—	—	—
51	353,52	—	—	—	—	—	—	—	—	—	—	—	—	—	—
151	1.058,36	44	595,73	—	—	—	—	—	—	—	—	—	—	—	—
295	2.302,25	213	3.043,24	75	2.120,37	—	—	—	—	—	—	—	—	—	—
43	364,19	73	1.147,15	74	2.426,30	32	1.983,63	—	—	—	—	—	—	—	—
19	163,49	28	475,32	44	1.602,34	22	1.619,20	24	3.432,75	—	—	—	—	—	—
2	20,00	10	152,60	20	720,72	20	1.511,13	18	2.712,29	24	7.281,87	—	—	—	—
1	10,00	1	18,00	1	35,00	1	100,00	6	1.040,00	12	4.245,48	5	3.524,32	—	—
—	—	—	—	—	—	1	100,00	1	110,00	2	583,33	3	2.533,68	8	11.036,19
618	4.553,32	334	4.619,54	140	4.565,08	79	5.478,04	38	5.202,43	35	12.015,93	14	9.919,91	15	25.697,92
—	—	—	—	—	—	—	—	—	—	—	—	—	—	—	—
—	—	—	—	—	—	—	—	—	—	—	—	—	—	—	—
—	—	—	—	—	—	—	—	—	—	—	—	—	—	—	—
—	—	—	—	—	—	—	—	—	—	—	—	—	—	—	—
—	—	—	—	—	—	—	—	—	—	—	—	—	—	—	—
—	—	—	—	—	—	—	—	—	—	—	—	—	—	—	—
—	—	—	—	—	—	—	—	—	—	—	—	—	—	—	—
—	—	—	—	—	—	—	—	—	—	—	—	—	—	—	—
—	—	—	—	—	—	—	—	—	—	—	—	—	—	—	—
130	896,85	—	—	—	—	—	—	—	—	—	—	—	—	—	—
341	2.486,11	137	1.780,97	—	—	—	—	—	—	—	—	—	—	—	—
134	1.070,20	180	2.572,05	78	2.370,51	—	—	—	—	—	—	—	—	—	—
10	75,16	15	236,80	49	1.706,24	54	3.615,88	—	—	—	—	—	—	—	—
3	25,00	1	14,72	7	236,33	20	1.452,44	21	2.646,00	—	—	—	—	—	—
—	—	1	15,00	6	252,00	5	409,72	15	2.348,03	26	8.650,10	—	—	—	—
—	—	—	—	—	—	—	—	2	208,40	8	2.938,50	8	4.833,44	—	—
—	—	—	—	—	—	—	—	—	—	1	427,33	6	5.086,47	15	25.697,92
371	2.719,55	236	3.439,82	168	5.413,76	85	6.133,84	51	7.442,86	64	19.926,09	17	12.950,46	12	22.848,91
—	—	—	—	—	—	—	—	—	—	—	—	—	—	—	—
—	—	—	—	—	—	—	—	—	—	—	—	—	—	—	—
—	—	—	—	—	—	—	—	—	—	—	—	—	—	—	—
—	—	—	—	—	—	—	—	—	—	—	—	—	—	—	—
—	—	—	—	—	—	—	—	—	—	—	—	—	—	—	—
—	—	—	—	—	—	—	—	—	—	—	—	—	—	—	—
—	—	—	—	—	—	—	—	—	—	—	—	—	—	—	—
—	—	—	—	—	—	—	—	—	—	—	—	—	—	—	—
—	—	—	—	—	—	—	—	—	—	—	—	—	—	—	—
—	—	—	—	—	—	—	—	—	—	—	—	—	—	—	—
—	—	—	—	—	—	—	—	—	—	—	—	—	—	—	—
88	561,31	—	—	—	—	—	—	—	—	—	—	—	—	—	—
114	825,80	80	1.098,74	—	—	—	—	—	—	—	—	—	—	—	—
97	739,89	67	962,01	70	2.149,39	—	—	—	—	—	—	—	—	—	—
37	293,43	46	698,02	41	1.343,54	36	2.429,16	—	—	—	—	—	—	—	—
24	200,52	31	481,76	40	1.349,33	18	1.294,45	17	2.191,20	—	—	—	—	—	—
9	78,60	11	187,29	12	374,50	20	1.543,83	25	3.836,14	35	10.282,24	—	—	—	—
2	20,00	1	12,00	5	197,00	10	804,40	6	907,74	23	7.227,85	9	6.379,51	—	—
—	—	—	—	—	—	1	62,00	3	507,78	6	2.416,00	8	6.570,95	12	22.848,91



totale, classe di superficie investita a boschi e provincia

in ettari

INVESTITA A BOSCHI

5,01-10,00		10,01-20,00		20,01-50,00		50,01-100,00		100,01-200,00		200,01-500,00		500,01-1.000,00		oltre 1.000 ha	
Aziende	Superficie a boschi	Aziende	Superficie a boschi	Aziende	Superficie a boschi	Aziende	Superficie a boschi	Aziende	Superficie a boschi	Aziende	Superficie a boschi	Aziende	Superficie a boschi	Aziende	Superficie a boschi
<b>98</b>	<b>701,19</b>	<b>48</b>	<b>709,70</b>	<b>36</b>	<b>1.130,41</b>	<b>13</b>	<b>829,60</b>	<b>7</b>	<b>983,87</b>	<b>18</b>	<b>6.074,29</b>	<b>9</b>	<b>6.288,55</b>	<b>7</b>	<b>12.307,87</b>
—	—	—	—	—	—	—	—	—	—	—	—	—	—	—	—
—	—	—	—	—	—	—	—	—	—	—	—	—	—	—	—
—	—	—	—	—	—	—	—	—	—	—	—	—	—	—	—
—	—	—	—	—	—	—	—	—	—	—	—	—	—	—	—
—	—	—	—	—	—	—	—	—	—	—	—	—	—	—	—
—	—	—	—	—	—	—	—	—	—	—	—	—	—	—	—
17	110,93	—	—	—	—	—	—	—	—	—	—	—	—	—	—
35	240,09	19	292,48	—	—	—	—	—	—	—	—	—	—	—	—
37	279,40	19	263,67	18	526,58	—	—	—	—	—	—	—	—	—	—
5	39,77	4	64,70	4	163,43	6	370,95	—	—	—	—	—	—	—	—
3	23,00	4	52,85	7	213,00	4	299,15	3	433,62	—	—	—	—	—	—
1	8,00	2	36,00	5	172,40	2	108,50	2	330,75	9	3.082,83	—	—	—	—
—	—	—	—	2	55,00	1	51,00	1	115,00	5	1.763,71	2	1.117,60	—	—
—	—	—	—	—	—	—	—	1	104,50	4	1.227,75	7	5.170,95	7	12.307,87
<b>259</b>	<b>1.865,09</b>	<b>133</b>	<b>1.923,07</b>	<b>53</b>	<b>1.827,30</b>	<b>33</b>	<b>2.414,71</b>	<b>26</b>	<b>3.909,65</b>	<b>28</b>	<b>9.191,33</b>	<b>14</b>	<b>9.511,86</b>	<b>16</b>	<b>31.721,71</b>
—	—	—	—	—	—	—	—	—	—	—	—	—	—	—	—
—	—	—	—	—	—	—	—	—	—	—	—	—	—	—	—
—	—	—	—	—	—	—	—	—	—	—	—	—	—	—	—
—	—	—	—	—	—	—	—	—	—	—	—	—	—	—	—
—	—	—	—	—	—	—	—	—	—	—	—	—	—	—	—
—	—	—	—	—	—	—	—	—	—	—	—	—	—	—	—
92	599,80	—	—	—	—	—	—	—	—	—	—	—	—	—	—
109	795,52	55	724,21	—	—	—	—	—	—	—	—	—	—	—	—
48	383,93	60	912,82	28	851,32	—	—	—	—	—	—	—	—	—	—
4	37,00	14	210,04	13	546,86	21	1.454,07	—	—	—	—	—	—	—	—
5	39,84	4	76,00	9	328,28	7	540,64	14	1.905,44	—	—	—	—	—	—
1	9,00	—	—	3	100,84	4	340,00	9	1.513,87	12	3.871,10	—	—	—	—
—	—	—	—	—	—	1	80,00	2	330,34	10	3.407,33	8	5.287,03	—	—
—	—	—	—	—	—	—	—	1	160,00	6	1.912,90	6	4.224,83	16	31.721,71
<b>1.908</b>	<b>14.110,96</b>	<b>1.120</b>	<b>16.124,17</b>	<b>611</b>	<b>19.841,28</b>	<b>286</b>	<b>20.170,15</b>	<b>171</b>	<b>24.833,85</b>	<b>183</b>	<b>59.318,32</b>	<b>62</b>	<b>44.728,78</b>	<b>58</b>	<b>103.612,60</b>
—	—	—	—	—	—	—	—	—	—	—	—	—	—	—	—
—	—	—	—	—	—	—	—	—	—	—	—	—	—	—	—
—	—	—	—	—	—	—	—	—	—	—	—	—	—	—	—
—	—	—	—	—	—	—	—	—	—	—	—	—	—	—	—
—	—	—	—	—	—	—	—	—	—	—	—	—	—	—	—
—	—	—	—	—	—	—	—	—	—	—	—	—	—	—	—
378	2.522,41	—	—	—	—	—	—	—	—	—	—	—	—	—	—
750	5.405,88	335	4.492,13	—	—	—	—	—	—	—	—	—	—	—	—
611	4.775,67	539	7.753,79	269	8.018,17	—	—	—	—	—	—	—	—	—	—
99	809,55	152	2.356,71	181	6.186,37	149	9.853,69	—	—	—	—	—	—	—	—
54	451,85	68	1.100,65	107	3.729,28	71	5.205,88	79	10.609,01	—	—	—	—	—	—
13	115,60	24	390,89	46	1.620,46	51	3.913,18	69	10.741,08	106	33.168,14	—	—	—	—
3	30,00	2	30,00	8	287,00	13	1.035,40	17	2.601,48	58	19.582,87	32	21.141,90	—	—
—	—	—	—	—	—	2	162,00	6	882,28	19	6.567,31	30	23.586,88	58	103.612,60
<b>275</b>	<b>2.011,53</b>	<b>157</b>	<b>2.184,72</b>	<b>92</b>	<b>2.779,15</b>	<b>39</b>	<b>2.792,14</b>	<b>24</b>	<b>3.186,94</b>	<b>21</b>	<b>7.010,37</b>	<b>12</b>	<b>7.649,39</b>	<b>6</b>	<b>16.904,00</b>
—	—	—	—	—	—	—	—	—	—	—	—	—	—	—	—
—	—	—	—	—	—	—	—	—	—	—	—	—	—	—	—
—	—	—	—	—	—	—	—	—	—	—	—	—	—	—	—
—	—	—	—	—	—	—	—	—	—	—	—	—	—	—	—
—	—	—	—	—	—	—	—	—	—	—	—	—	—	—	—
—	—	—	—	—	—	—	—	—	—	—	—	—	—	—	—
137	921,78	—	—	—	—	—	—	—	—	—	—	—	—	—	—
103	805,79	107	1.386,11	—	—	—	—	—	—	—	—	—	—	—	—
28	228,36	40	652,24	62	1.746,47	—	—	—	—	—	—	—	—	—	—
3	25,00	7	99,03	20	702,86	29	2.000,80	—	—	—	—	—	—	—	—
3	23,60	2	36,22	8	263,61	8	651,34	19	2.534,24	—	—	—	—	—	—
1	7,00	1	11,12	1	40,21	2	140,00	4	542,70	13	4.200,12	—	—	—	—
—	—	—	—	1	26,00	—	—	1	110,00	7	2.338,25	11	6.726,86	—	—
—	—	—	—	—	—	—	—	—	—	1	472,00	1	922,53	6	16.904,00



totale, classe di superficie investita a boschi e provincia

in ettari

INVESTITA A BOSCHI

5,01-10,00		10,01-20,00		20,01-50,00		50,00-10,100		100,01-200,00		200,01-500,00		500,01-1.000,00		oltre 1.000 ha	
Aziende	Superficie a boschi	Aziende	Superficie a boschi	Aziende	Superficie a boschi	Aziende	Superficie a boschi	Aziende	Superficie a boschi	Aziende	Superficie a boschi	Aziende	Superficie a boschi	Aziende	Superficie a boschi
131	921,54	49	658,40	30	979,21	10	720,30	14	2.028,59	8	2.809,02	6	4.259,07	3	5.078,00
—	—	—	—	—	—	—	—	—	—	—	—	—	—	—	—
—	—	—	—	—	—	—	—	—	—	—	—	—	—	—	—
—	—	—	—	—	—	—	—	—	—	—	—	—	—	—	—
—	—	—	—	—	—	—	—	—	—	—	—	—	—	—	—
—	—	—	—	—	—	—	—	—	—	—	—	—	—	—	—
38	253,89	—	—	—	—	—	—	—	—	—	—	—	—	—	—
50	340,94	28	368,60	—	—	—	—	—	—	—	—	—	—	—	—
35	259,36	16	219,69	16	505,79	—	—	—	—	—	—	—	—	—	—
6	49,35	4	51,11	9	285,14	4	270,38	—	—	—	—	—	—	—	—
2	18,00	1	19,00	2	60,30	4	306,42	8	1.037,04	—	—	—	—	—	—
—	—	—	—	2	77,98	1	93,00	5	876,47	8	2.809,02	—	—	—	—
—	—	—	—	1	50,00	1	50,50	1	113,08	—	—	3	1.827,89	—	—
—	—	—	—	—	—	—	—	—	—	—	—	3	2.431,18	3	5.076,00
166	1.187,14	75	1.088,27	54	1.641,32	16	1.231,94	10	1.260,99	3	794,09	8	2.187,88	—	—
—	—	—	—	—	—	—	—	—	—	—	—	—	—	—	—
—	—	—	—	—	—	—	—	—	—	—	—	—	—	—	—
—	—	—	—	—	—	—	—	—	—	—	—	—	—	—	—
—	—	—	—	—	—	—	—	—	—	—	—	—	—	—	—
135	916,39	—	—	—	—	—	—	—	—	—	—	—	—	—	—
29	236,55	60	809,61	—	—	—	—	—	—	—	—	—	—	—	—
1	7,20	12	207,94	49	1.456,63	—	—	—	—	—	—	—	—	—	—
1	7,00	3	50,72	5	184,69	15	1.151,94	—	—	—	—	—	—	—	—
—	—	—	—	—	—	1	80,00	10	1.260,99	—	—	—	—	—	—
—	—	—	—	—	—	—	—	—	—	3	794,09	—	—	—	—
—	—	—	—	—	—	—	—	—	—	—	—	2	1.251,88	—	—
—	—	—	—	—	—	—	—	—	—	—	—	1	936,00	—	—
413	2.982,55	197	2.787,97	103	3.326,63	41	2.849,08	21	3.047,29	23	7.178,30	7	5.038,82	7	14.662,38
—	—	—	—	—	—	—	—	—	—	—	—	—	—	—	—
—	—	—	—	—	—	—	—	—	—	—	—	—	—	—	—
—	—	—	—	—	—	—	—	—	—	—	—	—	—	—	—
—	—	—	—	—	—	—	—	—	—	—	—	—	—	—	—
246	1.668,63	—	—	—	—	—	—	—	—	—	—	—	—	—	—
117	901,67	128	1.723,87	—	—	—	—	—	—	—	—	—	—	—	—
36	276,24	51	781,66	83	2.664,89	—	—	—	—	—	—	—	—	—	—
7	61,50	12	203,44	12	379,22	29	1.882,63	—	—	—	—	—	—	—	—
6	45,71	3	42,00	3	119,53	10	808,45	11	1.502,95	—	—	—	—	—	—
1	8,80	3	37,00	5	162,99	2	158,00	8	1.282,29	19	5.711,82	—	—	—	—
—	—	—	—	—	—	—	—	2	262,05	4	1.466,48	6	4.063,82	—	—
—	—	—	—	—	—	—	—	—	—	—	—	1	975,00	7	14.662,38
804	5.756,02	479	6.787,32	283	8.460,00	105	7.378,74	59	7.924,08	55	18.342,94	19	13.759,58	20	38.588,05
—	—	—	—	—	—	—	—	—	—	—	—	—	—	—	—
—	—	—	—	—	—	—	—	—	—	—	—	—	—	—	—
—	—	—	—	—	—	—	—	—	—	—	—	—	—	—	—
—	—	—	—	—	—	—	—	—	—	—	—	—	—	—	—
388	2.613,68	—	—	—	—	—	—	—	—	—	—	—	—	—	—
304	2.279,31	312	4.262,17	—	—	—	—	—	—	—	—	—	—	—	—
92	701,56	146	2.213,03	224	6.332,19	—	—	—	—	—	—	—	—	—	—
15	119,09	14	189,90	48	1.685,95	77	5.194,27	—	—	—	—	—	—	—	—
5	42,38	7	122,22	7	294,00	19	1.496,46	46	5.933,65	—	—	—	—	—	—
—	—	—	—	4	147,86	9	688,01	10	1.466,42	39	12.838,52	—	—	—	—
—	—	—	—	—	—	—	—	3	524,01	11	3.711,67	11	7.724,79	—	—
—	—	—	—	—	—	—	—	—	—	5	1.792,75	8	6.034,79	20	38.588,05





totale, classe di superficie investita a boschi e provincia

in ettari

INVESTITA A BOSCHI

5,01-10,00		10,01-20,00		20,01-50,00		50,01-100,00		100,01-200,00		200,01-500,00		500,01-1.000,00		oltre 1.000 ha	
Aziende	Superficie a boschi	Aziende	Superficie a boschi	Aziende	Superficie a boschi	Aziende	Superficie a boschi	Aziende	Superficie a boschi	Aziende	Superficie a boschi	Aziende	Superficie a boschi	Aziende	Superficie a boschi
<b>1.789</b>	<b>12.818,78</b>	<b>957</b>	<b>13.486,68</b>	<b>562</b>	<b>17.186,31</b>	<b>211</b>	<b>14.972,20</b>	<b>128</b>	<b>17.445,89</b>	<b>110</b>	<b>36.134,72</b>	<b>47</b>	<b>32.894,74</b>	<b>36</b>	<b>75.230,43</b>
—	—	—	—	—	—	—	—	—	—	—	—	—	—	—	—
—	—	—	—	—	—	—	—	—	—	—	—	—	—	—	—
—	—	—	—	—	—	—	—	—	—	—	—	—	—	—	—
—	—	—	—	—	—	—	—	—	—	—	—	—	—	—	—
—	—	—	—	—	—	—	—	—	—	—	—	—	—	—	—
—	—	—	—	—	—	—	—	—	—	—	—	—	—	—	—
—	—	—	—	—	—	—	—	—	—	—	—	—	—	—	—
—	—	—	—	—	—	—	—	—	—	—	—	—	—	—	—
944	6.374,37	—	—	—	—	—	—	—	—	—	—	—	—	—	—
603	4.564,26	635	8.550,36	—	—	—	—	—	—	—	—	—	—	—	—
192	1.472,72	265	4.074,56	434	12.705,97	—	—	—	—	—	—	—	—	—	—
32	261,94	40	594,20	94	3.237,86	154	10.500,02	—	—	—	—	—	—	—	—
16	129,69	13	219,44	20	737,44	42	3.342,67	94	12.268,87	—	—	—	—	—	—
2	15,80	4	48,12	12	429,04	14	1.079,01	27	4.167,88	82	26.353,57	—	—	—	—
—	—	—	—	2	76,00	1	50,50	7	1.009,14	22	7.516,40	33	21.595,24	—	—
—	—	—	—	—	—	—	—	—	—	6	2.264,75	14	11.299,50	36	75.230,43
<b>202</b>	<b>1.486,99</b>	<b>74</b>	<b>1.072,64</b>	<b>47</b>	<b>1.512,70</b>	<b>15</b>	<b>1.093,20</b>	<b>26</b>	<b>3.667,19</b>	<b>21</b>	<b>7.364,59</b>	<b>23</b>	<b>16.375,31</b>	<b>43</b>	<b>83.393,82</b>
—	—	—	—	—	—	—	—	—	—	—	—	—	—	—	—
—	—	—	—	—	—	—	—	—	—	—	—	—	—	—	—
—	—	—	—	—	—	—	—	—	—	—	—	—	—	—	—
—	—	—	—	—	—	—	—	—	—	—	—	—	—	—	—
—	—	—	—	—	—	—	—	—	—	—	—	—	—	—	—
—	—	—	—	—	—	—	—	—	—	—	—	—	—	—	—
—	—	—	—	—	—	—	—	—	—	—	—	—	—	—	—
66	443,07	—	—	—	—	—	—	—	—	—	—	—	—	—	—
89	652,47	24	304,63	—	—	—	—	—	—	—	—	—	—	—	—
41	316,16	39	604,92	25	706,61	—	—	—	—	—	—	—	—	—	—
3	27,89	6	92,66	13	424,31	4	327,79	—	—	—	—	—	—	—	—
2	17,40	3	37,39	3	122,20	2	123,48	12	1.620,27	—	—	—	—	—	—
1	10,00	1	18,00	5	233,78	2	121,00	7	1.051,65	11	4.009,18	—	—	—	—
—	—	—	—	1	25,80	5	348,49	5	731,79	2	873,30	18	12.484,23	—	—
—	—	1	15,04	—	—	2	172,44	2	263,48	8	2.482,11	5	3.891,08	43	83.393,82
<b>220</b>	<b>1.566,15</b>	<b>76</b>	<b>1.080,25</b>	<b>33</b>	<b>927,29</b>	<b>12</b>	<b>916,24</b>	<b>5</b>	<b>729,61</b>	<b>6</b>	<b>2.080,00</b>	<b>4</b>	<b>3.206,50</b>	<b>6</b>	<b>9.947,93</b>
—	—	—	—	—	—	—	—	—	—	—	—	—	—	—	—
—	—	—	—	—	—	—	—	—	—	—	—	—	—	—	—
—	—	—	—	—	—	—	—	—	—	—	—	—	—	—	—
—	—	—	—	—	—	—	—	—	—	—	—	—	—	—	—
—	—	—	—	—	—	—	—	—	—	—	—	—	—	—	—
—	—	—	—	—	—	—	—	—	—	—	—	—	—	—	—
—	—	—	—	—	—	—	—	—	—	—	—	—	—	—	—
—	—	—	—	—	—	—	—	—	—	—	—	—	—	—	—
21	129,18	—	—	—	—	—	—	—	—	—	—	—	—	—	—
124	873,76	8	94,56	—	—	—	—	—	—	—	—	—	—	—	—
72	538,71	56	803,89	20	542,99	—	—	—	—	—	—	—	—	—	—
2	16,50	12	181,80	11	309,30	7	477,75	—	—	—	—	—	—	—	—
1	8,00	—	—	2	75,00	5	438,49	2	200,44	—	—	—	—	—	—
—	—	—	—	—	—	—	—	3	529,17	1	205,00	—	—	—	—
—	—	—	—	—	—	—	—	—	—	4	1.440,00	—	—	—	—
—	—	—	—	—	—	—	—	—	—	1	435,00	4	3.206,50	6	9.947,93
<b>22</b>	<b>157,71</b>	<b>15</b>	<b>198,93</b>	<b>5</b>	<b>143,00</b>	<b>7</b>	<b>495,06</b>	<b>2</b>	<b>398,50</b>	<b>8</b>	<b>2.481,42</b>	<b>4</b>	<b>2.825,62</b>	<b>2</b>	<b>3.261,43</b>
—	—	—	—	—	—	—	—	—	—	—	—	—	—	—	—
—	—	—	—	—	—	—	—	—	—	—	—	—	—	—	—
—	—	—	—	—	—	—	—	—	—	—	—	—	—	—	—
—	—	—	—	—	—	—	—	—	—	—	—	—	—	—	—
—	—	—	—	—	—	—	—	—	—	—	—	—	—	—	—
—	—	—	—	—	—	—	—	—	—	—	—	—	—	—	—
—	—	—	—	—	—	—	—	—	—	—	—	—	—	—	—
4	32,62	—	—	—	—	—	—	—	—	—	—	—	—	—	—
6	39,79	4	52,88	—	—	—	—	—	—	—	—	—	—	—	—
11	78,30	8	105,45	3	97,00	—	—	—	—	—	—	—	—	—	—
1	7,00	3	40,60	2	46,00	2	134,73	—	—	—	—	—	—	—	—
—	—	—	—	—	—	3	199,59	1	198,50	—	—	—	—	—	—
—	—	—	—	—	—	2	160,74	1	200,00	2	425,39	—	—	—	—
—	—	—	—	—	—	—	—	—	—	4	1.272,00	—	—	—	—
—	—	—	—	—	—	—	—	—	—	2	784,03	4	2.825,62	2	3.261,43



totale, classe di superficie investita a boschi e provincia

in ettari

## INVESTITA A BOSCHI

5,01-10,00		10,01-20,00		20,01-50,00		50,01-100,00		100,01-200,00		200,01-500,00		500,01-1.000,00		oltre 1.000 ha	
Aziende	Superficie a boschi	Aziende	Superficie a boschi	Aziende	Superficie a boschi	Aziende	Superficie a boschi	Aziende	Superficie a boschi	Aziende	Superficie a boschi	Aziende	Superficie a boschi	Aziende	Superficie a boschi
69	461,64	34	474,26	15	472,13	15	1.130,89	17	2.624,75	14	4.475,27	8	5.368,47	2	3.789,00
—	—	—	—	—	—	—	—	—	—	—	—	—	—	—	—
—	—	—	—	—	—	—	—	—	—	—	—	—	—	—	—
—	—	—	—	—	—	—	—	—	—	—	—	—	—	—	—
—	—	—	—	—	—	—	—	—	—	—	—	—	—	—	—
14	88,52	—	—	—	—	—	—	—	—	—	—	—	—	—	—
39	253,73	17	212,08	—	—	—	—	—	—	—	—	—	—	—	—
14	100,39	14	210,42	13	372,13	—	—	—	—	—	—	—	—	—	—
1	9,00	2	31,76	1	50,00	11	811,89	—	—	—	—	—	—	—	—
1	10,00	1	20,00	1	50,00	4	319,00	11	1.691,56	—	—	—	—	—	—
—	—	—	—	—	—	—	—	6	933,19	13	4.123,56	—	—	—	—
—	—	—	—	—	—	—	—	—	—	—	—	7	4.772,97	—	—
—	—	—	—	—	—	—	—	—	—	1	351,71	1	595,50	2	3.789,00
325	2.345,43	119	1.685,75	58	1.764,93	39	2.928,95	36	5.521,38	46	14.219,19	17	11.677,63	6	8.745,65
—	—	—	—	—	—	—	—	—	—	—	—	—	—	—	—
—	—	—	—	—	—	—	—	—	—	—	—	—	—	—	—
—	—	—	—	—	—	—	—	—	—	—	—	—	—	—	—
—	—	—	—	—	—	—	—	—	—	—	—	—	—	—	—
61	407,12	—	—	—	—	—	—	—	—	—	—	—	—	—	—
155	1.092,79	57	752,45	—	—	—	—	—	—	—	—	—	—	—	—
90	686,02	53	806,87	34	980,68	—	—	—	—	—	—	—	—	—	—
17	139,50	6	86,98	18	584,82	21	1.483,09	—	—	—	—	—	—	—	—
2	20,00	3	39,45	3	111,43	10	841,56	19	2.629,06	—	—	—	—	—	—
—	—	—	—	3	88,00	6	452,00	16	2.725,32	32	9.378,48	—	—	—	—
—	—	—	—	—	—	2	162,30	1	167,00	13	4.485,28	14	9.122,44	—	—
—	—	—	—	—	—	—	—	—	—	1	355,43	3	2.555,19	6	8.745,65
838	5.997,92	318	4.511,83	158	4.820,05	88	6.574,34	86	12.941,43	95	30.620,47	56	39.453,53	59	109.137,83
—	—	—	—	—	—	—	—	—	—	—	—	—	—	—	—
—	—	—	—	—	—	—	—	—	—	—	—	—	—	—	—
—	—	—	—	—	—	—	—	—	—	—	—	—	—	—	—
—	—	—	—	—	—	—	—	—	—	—	—	—	—	—	—
166	1.100,51	—	—	—	—	—	—	—	—	—	—	—	—	—	—
413	2.912,54	110	1.416,60	—	—	—	—	—	—	—	—	—	—	—	—
228	1.719,58	170	2.531,55	95	2.699,41	—	—	—	—	—	—	—	—	—	—
24	199,89	29	433,80	45	1.414,43	45	3.235,25	—	—	—	—	—	—	—	—
6	55,40	7	96,84	9	358,63	24	1.922,12	45	6.339,83	—	—	—	—	—	—
1	10,00	1	18,00	8	321,78	10	733,74	33	5.439,33	59	18.141,61	—	—	—	—
—	—	—	—	1	25,80	7	510,79	6	898,79	23	8.070,58	39	26.379,64	—	—
—	—	1	15,04	—	—	2	172,44	2	263,48	13	4.408,28	17	13.073,89	59	109.137,83
204	1.620,26	113	1.629,06	77	2.602,99	41	2.945,98	23	3.221,75	20	6.022,73	11	7.878,35	4	14.929,49
—	—	—	—	—	—	—	—	—	—	—	—	—	—	—	—
—	—	—	—	—	—	—	—	—	—	—	—	—	—	—	—
—	—	—	—	—	—	—	—	—	—	—	—	—	—	—	—
—	—	—	—	—	—	—	—	—	—	—	—	—	—	—	—
18	121,04	—	—	—	—	—	—	—	—	—	—	—	—	—	—
55	406,85	20	256,32	—	—	—	—	—	—	—	—	—	—	—	—
93	770,25	59	854,02	24	725,73	—	—	—	—	—	—	—	—	—	—
25	210,13	20	300,44	22	740,49	14	927,10	—	—	—	—	—	—	—	—
11	93,07	10	156,51	25	891,66	19	1.343,46	11	1.448,84	—	—	—	—	—	—
2	18,92	4	61,77	6	245,11	6	525,42	9	1.376,91	13	3.813,09	—	—	—	—
—	—	—	—	—	—	—	—	2	256,00	5	1.520,64	5	3.320,12	—	—
—	—	—	—	—	—	—	—	1	140,00	2	689,00	6	4.558,23	4	14.929,49







totale, classe di superficie investita a boschi e provincia

in ettari

## INVESTITA A BOSCHI

5,01-10,00		10,01-20,00		20,01-50,00		50,01-100,00		100,01-200,00		200,01-500,00		500,01-1.000,00		oltre 1.000 ha	
Aziende	Superficie a boschi	Aziende	Superficie a boschi	Aziende	Superficie a boschi	Aziende	Superficie a boschi	Aziende	Superficie a boschi	Aziende	Superficie a boschi	Aziende	Superficie a boschi	Aziende	Superficie a boschi
<b>510</b>	<b>3.923,12</b>	<b>307</b>	<b>4.592,82</b>	<b>274</b>	<b>9.044,47</b>	<b>120</b>	<b>8.534,98</b>	<b>60</b>	<b>8.324,29</b>	<b>32</b>	<b>9.693,36</b>	<b>14</b>	<b>10.411,27</b>	<b>5</b>	<b>16.700,49</b>
—	—	—	—	—	—	—	—	—	—	—	—	—	—	—	—
—	—	—	—	—	—	—	—	—	—	—	—	—	—	—	—
—	—	—	—	—	—	—	—	—	—	—	—	—	—	—	—
—	—	—	—	—	—	—	—	—	—	—	—	—	—	—	—
—	—	—	—	—	—	—	—	—	—	—	—	—	—	—	—
—	—	—	—	—	—	—	—	—	—	—	—	—	—	—	—
—	—	—	—	—	—	—	—	—	—	—	—	—	—	—	—
—	—	—	—	—	—	—	—	—	—	—	—	—	—	—	—
—	—	—	—	—	—	—	—	—	—	—	—	—	—	—	—
46	313,01	—	—	—	—	—	—	—	—	—	—	—	—	—	—
159	1.142,50	39	512,08	—	—	—	—	—	—	—	—	—	—	—	—
196	1.569,53	168	2.513,51	84	2.379,12	—	—	—	—	—	—	—	—	—	—
77	636,32	67	1.044,96	105	3.547,78	33	2.119,81	—	—	—	—	—	—	—	—
25	204,62	25	396,77	63	2.318,29	64	4.646,45	29	3.667,71	—	—	—	—	—	—
6	50,44	8	125,50	22	799,28	21	1.618,72	27	4.154,77	19	5.664,14	—	—	—	—
1	6,70	—	—	—	—	2	150,00	3	361,81	11	3.340,22	7	4.854,04	—	—
—	—	—	—	—	—	—	—	1	140,00	2	689,00	7	5.557,23	5	16.700,49
<b>822</b>	<b>6.058,72</b>	<b>448</b>	<b>6.471,79</b>	<b>281</b>	<b>8.947,32</b>	<b>78</b>	<b>5.532,06</b>	<b>57</b>	<b>8.243,73</b>	<b>36</b>	<b>12.157,85</b>	<b>31</b>	<b>22.972,35</b>	<b>24</b>	<b>38.373,93</b>
—	—	—	—	—	—	—	—	—	—	—	—	—	—	—	—
—	—	—	—	—	—	—	—	—	—	—	—	—	—	—	—
—	—	—	—	—	—	—	—	—	—	—	—	—	—	—	—
—	—	—	—	—	—	—	—	—	—	—	—	—	—	—	—
—	—	—	—	—	—	—	—	—	—	—	—	—	—	—	—
—	—	—	—	—	—	—	—	—	—	—	—	—	—	—	—
—	—	—	—	—	—	—	—	—	—	—	—	—	—	—	—
—	—	—	—	—	—	—	—	—	—	—	—	—	—	—	—
—	—	—	—	—	—	—	—	—	—	—	—	—	—	—	—
90	602,36	—	—	—	—	—	—	—	—	—	—	—	—	—	—
352	2.472,58	101	1.298,48	—	—	—	—	—	—	—	—	—	—	—	—
295	2.289,91	241	3.478,88	106	2.993,21	—	—	—	—	—	—	—	—	—	—
66	531,60	82	1.309,44	128	4.337,29	36	2.360,97	—	—	—	—	—	—	—	—
17	142,66	14	225,46	43	1.483,22	28	2.019,53	28	3.999,71	—	—	—	—	—	—
1	10,00	10	159,53	4	133,60	11	887,54	26	3.850,97	21	6.461,59	—	—	—	—
1	9,61	—	—	—	—	3	264,02	3	393,05	12	4.522,32	20	14.243,73	—	—
—	—	—	—	—	—	—	—	—	—	3	1.173,94	11	8.728,62	24	38.373,93
<b>129</b>	<b>1.010,09</b>	<b>105</b>	<b>1.586,78</b>	<b>76</b>	<b>2.594,84</b>	<b>45</b>	<b>3.270,56</b>	<b>31</b>	<b>4.315,71</b>	<b>22</b>	<b>6.189,22</b>	<b>6</b>	<b>4.688,44</b>	<b>8</b>	<b>12.786,06</b>
—	—	—	—	—	—	—	—	—	—	—	—	—	—	—	—
—	—	—	—	—	—	—	—	—	—	—	—	—	—	—	—
—	—	—	—	—	—	—	—	—	—	—	—	—	—	—	—
—	—	—	—	—	—	—	—	—	—	—	—	—	—	—	—
—	—	—	—	—	—	—	—	—	—	—	—	—	—	—	—
—	—	—	—	—	—	—	—	—	—	—	—	—	—	—	—
—	—	—	—	—	—	—	—	—	—	—	—	—	—	—	—
—	—	—	—	—	—	—	—	—	—	—	—	—	—	—	—
—	—	—	—	—	—	—	—	—	—	—	—	—	—	—	—
—	—	—	—	—	—	—	—	—	—	—	—	—	—	—	—
10	67,68	—	—	—	—	—	—	—	—	—	—	—	—	—	—
40	282,67	12	153,77	—	—	—	—	—	—	—	—	—	—	—	—
39	323,24	38	550,61	13	352,74	—	—	—	—	—	—	—	—	—	—
17	140,00	27	421,12	25	863,36	5	315,88	—	—	—	—	—	—	—	—
19	156,50	17	281,95	19	656,74	16	1.115,55	13	1.716,72	—	—	—	—	—	—
4	40,00	9	144,28	17	655,00	18	1.376,13	17	2.488,99	15	3.995,24	—	—	—	—
—	—	2	35,00	2	67,00	5	408,00	1	110,00	7	2.203,98	5	3.796,44	—	—
—	—	—	—	—	—	1	55,00	—	—	—	—	1	890,00	8	12.786,06
<b>951</b>	<b>7.068,81</b>	<b>553</b>	<b>8.058,52</b>	<b>357</b>	<b>11.542,16</b>	<b>123</b>	<b>8.802,62</b>	<b>88</b>	<b>12.559,44</b>	<b>58</b>	<b>18.357,07</b>	<b>37</b>	<b>27.658,79</b>	<b>32</b>	<b>51.159,99</b>
—	—	—	—	—	—	—	—	—	—	—	—	—	—	—	—
—	—	—	—	—	—	—	—	—	—	—	—	—	—	—	—
—	—	—	—	—	—	—	—	—	—	—	—	—	—	—	—
—	—	—	—	—	—	—	—	—	—	—	—	—	—	—	—
—	—	—	—	—	—	—	—	—	—	—	—	—	—	—	—
—	—	—	—	—	—	—	—	—	—	—	—	—	—	—	—
—	—	—	—	—	—	—	—	—	—	—	—	—	—	—	—
—	—	—	—	—	—	—	—	—	—	—	—	—	—	—	—
—	—	—	—	—	—	—	—	—	—	—	—	—	—	—	—
100	670,04	—	—	—	—	—	—	—	—	—	—	—	—	—	—
392	2.755,25	113	1.452,25	—	—	—	—	—	—	—	—	—	—	—	—
334	2.613,15	279	4.029,49	119	3.345,95	—	—	—	—	—	—	—	—	—	—
83	671,60	109	1.730,56	153	5.200,65	41	2.676,85	—	—	—	—	—	—	—	—
36	299,16	31	507,41	62	2.139,96	44	3.135,08	41	5.716,43	—	—	—	—	—	—
5	50,00	19	303,81	21	788,60	29	2.263,67	43	6.339,96	36	10.456,83	—	—	—	—
1	9,61	2	35,00	2	67,00	8	672,02	4	503,05	19	6.726,30	25	18.040,17	—	—
—	—	—	—	—	—	1	55,00	—	—	3	1.173,94	12	9.618,62	32	51.159,99









totale, classe di superficie investita a boschi e provincia

in ettari

## INVESTITA A BOSCHI

5,01-10,00		10,01-20,00		20,01-50,00		50,01-100,00		100,01-200,00		200,01-500,00		500,01-1.000,00		oltre 1.000 ha	
Aziende	Superficie a boschi	Aziende	Superficie a boschi	Aziende	Superficie a boschi	Aziende	Superficie a boschi	Aziende	Superficie a boschi	Aziende	Superficie a boschi	Aziende	Superficie a boschi	Aziende	Superficie a boschi
38	273,17	32	450,97	16	574,94	4	317,00	5	650,00	1	275,08	2	1.495,75	—	—
—	—	—	—	—	—	—	—	—	—	—	—	—	—	—	—
—	—	—	—	—	—	—	—	—	—	—	—	—	—	—	—
—	—	—	—	—	—	—	—	—	—	—	—	—	—	—	—
—	—	—	—	—	—	—	—	—	—	—	—	—	—	—	—
21	142,30	—	—	—	—	—	—	—	—	—	—	—	—	—	—
8	61,65	19	247,12	—	—	—	—	—	—	—	—	—	—	—	—
7	55,22	7	108,54	10	342,31	—	—	—	—	—	—	—	—	—	—
—	—	3	46,55	6	232,63	3	217,00	—	—	—	—	—	—	—	—
2	14,00	1	19,30	—	—	—	—	4	531,29	—	—	—	—	—	—
—	—	2	29,46	—	—	—	—	1	118,71	1	275,08	—	—	—	—
—	—	—	—	—	—	—	—	—	—	—	—	2	1.495,75	—	—
—	—	—	—	—	—	—	—	—	—	—	—	—	—	—	—
165	1.230,32	81	1.208,75	71	2.349,06	39	3.007,12	20	3.027,36	9	3.260,52	5	3.237,21	3	9.958,09
—	—	—	—	—	—	—	—	—	—	—	—	—	—	—	—
—	—	—	—	—	—	—	—	—	—	—	—	—	—	—	—
—	—	—	—	—	—	—	—	—	—	—	—	—	—	—	—
—	—	—	—	—	—	—	—	—	—	—	—	—	—	—	—
—	—	—	—	—	—	—	—	—	—	—	—	—	—	—	—
54	394,30	—	—	—	—	—	—	—	—	—	—	—	—	—	—
50	366,75	23	318,71	—	—	—	—	—	—	—	—	—	—	—	—
30	216,72	32	450,94	30	884,75	—	—	—	—	—	—	—	—	—	—
19	151,32	9	164,05	20	625,92	14	1.016,33	—	—	—	—	—	—	—	—
9	77,53	15	244,05	12	426,67	14	1.080,93	5	697,60	—	—	—	—	—	—
3	23,70	2	31,00	8	361,72	7	604,86	10	1.496,16	4	1.346,93	—	—	—	—
—	—	—	—	1	50,00	4	305,00	5	833,60	4	1.447,99	4	2.437,21	—	—
—	—	—	—	—	—	—	—	—	—	1	465,60	1	800,00	3	9.958,09
218	1.555,21	182	2.680,17	151	4.785,91	66	4.850,17	29	4.100,91	23	6.437,30	11	7.667,02	4	6.135,39
—	—	—	—	—	—	—	—	—	—	—	—	—	—	—	—
—	—	—	—	—	—	—	—	—	—	—	—	—	—	—	—
—	—	—	—	—	—	—	—	—	—	—	—	—	—	—	—
—	—	—	—	—	—	—	—	—	—	—	—	—	—	—	—
58	377,54	—	—	—	—	—	—	—	—	—	—	—	—	—	—
71	496,63	63	815,57	—	—	—	—	—	—	—	—	—	—	—	—
58	445,58	79	1.228,07	57	1.725,48	—	—	—	—	—	—	—	—	—	—
20	145,15	27	420,23	51	1.596,59	23	1.556,44	—	—	—	—	—	—	—	—
9	71,31	10	159,82	30	1.020,25	32	2.438,21	10	1.279,69	—	—	—	—	—	—
2	19,00	3	56,48	12	417,99	10	770,95	16	2.337,62	17	4.836,87	—	—	—	—
—	—	—	—	1	25,60	1	84,57	1	127,90	6	1.600,43	3	2.105,22	—	—
—	—	—	—	—	—	—	—	2	355,70	—	—	8	5.561,80	4	6.135,39
8	87,95	7	94,69	14	496,01	5	381,20	3	353,87	1	239,84	1	999,00	2	2.378,33
—	—	—	—	—	—	—	—	—	—	—	—	—	—	—	—
—	—	—	—	—	—	—	—	—	—	—	—	—	—	—	—
—	—	—	—	—	—	—	—	—	—	—	—	—	—	—	—
—	—	—	—	—	—	—	—	—	—	—	—	—	—	—	—
3	22,25	—	—	—	—	—	—	—	—	—	—	—	—	—	—
—	—	3	39,19	—	—	—	—	—	—	—	—	—	—	—	—
2	15,70	2	22,50	3	86,55	—	—	—	—	—	—	—	—	—	—
3	30,00	1	18,00	5	174,29	3	213,08	—	—	—	—	—	—	—	—
—	—	1	15,00	6	235,17	1	73,11	3	353,67	—	—	—	—	—	—
—	—	—	—	—	—	1	95,01	—	—	—	—	—	—	—	—
—	—	—	—	—	—	—	—	—	—	1	239,84	—	—	—	—
—	—	—	—	—	—	—	—	—	—	—	—	1	999,00	2	2.378,33







*totale, classe di superficie investita a boschi e provincia*

in ettari

INVESTITA A BOSCHI

5,01-10,00		10,01-20,00		20,01-50,00		50,01-100,00		100,01-200,00		200,01-500,00		500,01-1.000,00		oltre 1.000 ha	
Aziende	Superficie a boschi	Aziende	Superficie a boschi	Aziende	Superficie a boschi	Aziende	Superficie a boschi	Aziende	Superficie a boschi	Aziende	Superficie a boschi	Aziende	Superficie a boschi	Aziende	Superficie a boschi
17	126,00	16	236,86	14	439,58	4	243,50	2	257,57	—	—	1	625,64	—	—
—	—	—	—	—	—	—	—	—	—	—	—	—	—	—	—
—	—	—	—	—	—	—	—	—	—	—	—	—	—	—	—
—	—	—	—	—	—	—	—	—	—	—	—	—	—	—	—
—	—	—	—	—	—	—	—	—	—	—	—	—	—	—	—
—	—	—	—	—	—	—	—	—	—	—	—	—	—	—	—
1	5,30	—	—	—	—	—	—	—	—	—	—	—	—	—	—
1	5,90	2	33,93	—	—	—	—	—	—	—	—	—	—	—	—
12	91,22	5	68,26	4	111,44	—	—	—	—	—	—	—	—	—	—
2	15,58	6	92,96	6	176,59	1	60,00	—	—	—	—	—	—	—	—
1	8,00	2	24,50	2	77,55	3	183,50	1	139,70	—	—	—	—	—	—
—	—	1	17,21	2	74,00	—	—	1	117,87	—	—	—	—	—	—
—	—	—	—	—	—	—	—	—	—	—	—	1	625,64	—	—
—	—	—	—	—	—	—	—	—	—	—	—	—	—	—	—
<b>701</b>	<b>5.116,32</b>	<b>446</b>	<b>6.535,40</b>	<b>367</b>	<b>11.866,17</b>	<b>172</b>	<b>12.684,34</b>	<b>89</b>	<b>13.006,12</b>	<b>53</b>	<b>16.021,87</b>	<b>31</b>	<b>22.327,39</b>	<b>17</b>	<b>32.471,58</b>
—	—	—	—	—	—	—	—	—	—	—	—	—	—	—	—
—	—	—	—	—	—	—	—	—	—	—	—	—	—	—	—
—	—	—	—	—	—	—	—	—	—	—	—	—	—	—	—
—	—	—	—	—	—	—	—	—	—	—	—	—	—	—	—
—	—	—	—	—	—	—	—	—	—	—	—	—	—	—	—
220	1.487,96	—	—	—	—	—	—	—	—	—	—	—	—	—	—
215	1.566,96	160	2.125,12	—	—	—	—	—	—	—	—	—	—	—	—
166	1.257,10	168	2.497,69	151	4.631,58	—	—	—	—	—	—	—	—	—	—
68	542,81	67	1.088,65	117	3.686,28	74	5.278,68	—	—	—	—	—	—	—	—
26	210,54	37	584,69	67	2.370,27	63	4.630,10	34	4.611,60	—	—	—	—	—	—
6	50,95	14	239,25	28	1.036,44	28	2.237,89	43	6.447,32	39	11.675,71	—	—	—	—
—	—	—	—	4	141,60	7	537,67	10	1.591,50	12	3.550,56	17	11.694,98	—	—
—	—	—	—	—	—	—	—	2	355,70	2	795,60	14	10.632,41	17	32.471,58
<b>466</b>	<b>3.833,28</b>	<b>482</b>	<b>7.421,32</b>	<b>509</b>	<b>17.180,26</b>	<b>219</b>	<b>15.987,42</b>	<b>97</b>	<b>13.339,48</b>	<b>21</b>	<b>5.402,87</b>	<b>6</b>	<b>4.502,57</b>	<b>10</b>	<b>16.714,44</b>
—	—	—	—	—	—	—	—	—	—	—	—	—	—	—	—
—	—	—	—	—	—	—	—	—	—	—	—	—	—	—	—
—	—	—	—	—	—	—	—	—	—	—	—	—	—	—	—
—	—	—	—	—	—	—	—	—	—	—	—	—	—	—	—
68	467,09	—	—	—	—	—	—	—	—	—	—	—	—	—	—
122	1.012,27	132	1.828,28	—	—	—	—	—	—	—	—	—	—	—	—
151	1.292,18	195	3.149,47	252	7.818,26	—	—	—	—	—	—	—	—	—	—
75	638,74	94	1.464,28	157	5.776,12	117	7.912,37	—	—	—	—	—	—	—	—
37	307,90	45	734,69	76	2.753,63	79	6.337,16	71	9.072,69	—	—	—	—	—	—
12	107,10	13	205,00	24	832,25	21	1.550,89	22	3.516,79	20	4.940,45	—	—	—	—
1	8,00	3	39,60	—	—	—	—	4	750,00	1	462,42	3	2.447,75	—	—
—	—	—	—	—	—	—	—	—	—	—	—	3	2.054,82	10	16.714,44
<b>429</b>	<b>3.276,95</b>	<b>282</b>	<b>4.301,17</b>	<b>322</b>	<b>10.640,27</b>	<b>115</b>	<b>8.430,42</b>	<b>34</b>	<b>5.064,75</b>	<b>34</b>	<b>10.449,82</b>	<b>8</b>	<b>5.654,30</b>	<b>18</b>	<b>44.068,10</b>
—	—	—	—	—	—	—	—	—	—	—	—	—	—	—	—
—	—	—	—	—	—	—	—	—	—	—	—	—	—	—	—
—	—	—	—	—	—	—	—	—	—	—	—	—	—	—	—
—	—	—	—	—	—	—	—	—	—	—	—	—	—	—	—
47	326,20	—	—	—	—	—	—	—	—	—	—	—	—	—	—
154	1.159,06	61	836,65	—	—	—	—	—	—	—	—	—	—	—	—
160	1.228,36	141	2.188,08	151	4.389,07	—	—	—	—	—	—	—	—	—	—
47	395,42	52	818,47	125	4.664,88	51	3.655,97	—	—	—	—	—	—	—	—
17	137,75	23	372,57	34	1.160,60	40	2.969,56	19	2.749,82	—	—	—	—	—	—
4	30,16	4	65,40	11	380,72	21	1.578,39	11	1.654,00	11	2.987,22	—	—	—	—
—	—	1	20,00	—	—	—	—	2	135,50	—	—	12	3.980,52	2	1.319,00
—	—	—	—	1	45,00	1	91,00	4	660,93	11	3.482,08	6	4.335,30	18	44.068,10



## Segue Tav. 20 — Aziende con boschi, per classe di superficie

Superficie


PROVINCIE E REGIONI CLASSI DI SUPERFICIE TOTALE DELLE AZIENDE Ettari	CLASSI DI SUPERFICIE													
	Fino a 0,50 ha		0,51-1,00		1,01-1,50		1,51-2,00		2,01-3,00		3,01-4,00		4,01-5,00	
	Aziende	Superficie a boschi	Aziende	Superficie a boschi	Aziende	Superficie schiabo	Aziende	Superficie a boschi	Aziende	Superficie a boschi	Aziende	Superficie a boschi	Aziende	Superficie a boschi
<b>CAGLIARI . . . . .</b>	<b>1.175</b>	<b>294,75</b>	<b>476</b>	<b>397,97</b>	<b>123</b>	<b>163,86</b>	<b>182</b>	<b>350,33</b>	<b>161</b>	<b>430,73</b>	<b>105</b>	<b>400,93</b>	<b>83</b>	<b>397,44</b>
Fino a 0,50 . . . . .	77	11,53	—	—	—	—	—	—	—	—	—	—	—	—
0,51- 1,00 . . . . .	96	25,03	32	22,94	—	—	—	—	—	—	—	—	—	—
1,01- 1,50 . . . . .	83	22,22	47	40,54	8	9,49	—	—	—	—	—	—	—	—
1,51- 2,00 . . . . .	51	13,45	31	24,57	7	9,63	2	3,61	—	—	—	—	—	—
2,01- 3,00 . . . . .	106	23,22	42	33,50	18	23,91	40	76,31	11	26,33	—	—	—	—
3,01- 4,00 . . . . .	44	9,54	25	21,20	9	11,75	18	34,12	21	55,59	5	17,55	—	—
4,01- 5,00 . . . . .	46	9,59	35	31,45	9	12,50	11	21,10	13	35,09	12	45,40	2	9,14
5,01- 10,00 . . . . .	280	76,95	94	79,09	27	35,75	38	73,77	36	97,45	24	91,41	28	134,60
10,01- 20,00 . . . . .	287	74,37	98	81,34	26	35,49	45	87,25	41	110,32	32	122,93	18	86,10
20,01- 50,00 . . . . .	78	21,66	52	45,11	12	15,88	22	42,80	27	73,96	21	81,35	26	124,42
50,01- 100,00 . . . . .	16	4,43	12	11,40	3	4,10	5	9,37	8	21,00	6	23,29	9	43,18
100,01- 200,00 . . . . .	8	1,28	7	5,96	3	4,02	1	2,00	3	8,50	4	15,00	—	—
200,01- 500,00 . . . . .	2	0,98	—	—	1	1,34	—	—	—	—	1	4,00	—	—
500,01-1.000,00 . . . . .	1	0,50	1	0,87	—	—	—	—	1	2,49	—	—	—	—
oltre 1.000 . . . . .	—	—	—	—	—	—	—	—	—	—	—	—	—	—
<b>SARDEGNA . . . . .</b>	<b>2.483</b>	<b>703,16</b>	<b>1.595</b>	<b>1.380,59</b>	<b>610</b>	<b>817,96</b>	<b>895</b>	<b>1.713,32</b>	<b>855</b>	<b>2.296,60</b>	<b>518</b>	<b>1.937,20</b>	<b>458</b>	<b>2.191,00</b>
Fino a 0,50 . . . . .	181	35,21	—	—	—	—	—	—	—	—	—	—	—	—
0,51- 1,00 . . . . .	244	67,21	124	92,92	—	—	—	—	—	—	—	—	—	—
1,01- 1,50 . . . . .	221	61,60	118	98,08	47	60,13	—	—	—	—	—	—	—	—
1,51- 2,00 . . . . .	170	53,25	111	90,35	31	41,07	40	71,62	—	—	—	—	—	—
2,01- 3,00 . . . . .	282	78,17	179	153,17	66	86,61	91	171,66	48	118,00	—	—	—	—
3,01- 4,00 . . . . .	161	48,92	144	123,35	63	85,00	78	148,03	73	192,34	26	92,79	—	—
4,01- 5,00 . . . . .	139	40,17	124	110,09	56	74,78	63	119,99	63	167,48	41	151,12	18	83,31
5,01- 10,00 . . . . .	453	134,05	320	281,98	169	225,63	216	411,63	226	594,44	128	481,54	116	551,11
10,01- 20,00 . . . . .	432	120,29	244	215,73	103	141,94	196	375,52	218	584,34	154	571,80	121	577,61
20,01- 50,00 . . . . .	146	46,06	146	134,33	50	68,24	121	236,86	144	401,17	115	435,35	134	641,43
50,01- 100,00 . . . . .	32	10,57	52	50,06	15	20,50	57	112,41	60	172,64	37	141,46	46	224,89
100,01- 200,00 . . . . .	17	5,18	25	23,26	7	9,72	26	51,60	20	58,20	13	48,65	19	92,65
200,01- 500,00 . . . . .	4	1,98	7	6,40	3	4,34	6	12,00	2	5,50	3	10,49	4	20,00
500,01-1.000,00 . . . . .	1	0,50	1	0,87	—	—	1	2,00	1	2,49	1	4,00	—	—
oltre 1.000 . . . . .	—	—	—	—	—	—	—	—	—	—	—	—	—	—
<b>ITALIA . . . . .</b>	<b>455.496</b>	<b>114.419,81</b>	<b>218.309</b>	<b>170.030,04</b>	<b>101.585</b>	<b>129.085,60</b>	<b>78.404</b>	<b>142.240,78</b>	<b>80.473</b>	<b>204.836,55</b>	<b>46.063</b>	<b>164.242,37</b>	<b>29.333</b>	<b>134.656,66</b>
Fino a 0,50 . . . . .	76.353	13.907,69	—	—	—	—	—	—	—	—	—	—	—	—
0,51- 1,00 . . . . .	80.263	19.262,13	26.815	18.729,72	—	—	—	—	—	—	—	—	—	—
1,01- 1,50 . . . . .	60.225	15.173,73	26.699	20.056,32	11.262	13.652,10	—	—	—	—	—	—	—	—
1,51- 2,00 . . . . .	49.329	12.856,79	28.632	22.011,60	10.648	13.296,05	7.131	12.369,51	—	—	—	—	—	—
2,01- 3,00 . . . . .	66.141	17.674,54	40.937	31.978,85	21.873	27.610,02	14.024	25.072,46	10.666	25.605,92	—	—	—	—
3,01- 4,00 . . . . .	40.111	11.093,19	27.582	21.838,55	16.593	21.092,43	13.393	24.030,47	12.442	31.046,67	5.388	18.549,25	—	—
4,01- 5,00 . . . . .	24.760	7.008,38	18.123	14.504,88	11.273	14.430,85	9.994	18.098,83	11.943	30.108,72	5.975	20.965,41	3.341	14.941,66
5,01- 10,00 . . . . .	43.136	12.720,41	34.653	28.253,32	21.413	27.744,74	22.393	41.022,55	30.228	77.652,16	21.353	75.922,57	14.429	65.782,78
10,01- 20,00 . . . . .	12.515	3.881,86	11.779	9.969,32	6.804	8.989,46	8.685	16.318,00	11.730	31.031,20	10.336	37.622,41	8.717	40.416,16
20,01- 50,00 . . . . .	2.294	729,53	2.592	2.241,44	1.463	1.931,39	2.339	4.475,13	2.935	7.939,38	2.550	9.462,13	2.382	11.294,40
50,01- 100,00 . . . . .	261	77,74	362	324,91	174	229,70	303	581,89	377	1.033,83	331	1.234,46	323	1.542,83
100,01- 200,00 . . . . .	83	24,84	99	89,10	58	76,17	101	193,35	119	329,69	91	339,82	100	481,05
200,01- 500,00 . . . . .	22	7,92	32	28,41	19	25,59	38	72,67	25	67,26	32	120,01	38	184,65
500,01-1.000,00 . . . . .	2	0,88	4	3,62	4	5,60	2	4,00	7	18,72	6	22,33	1	4,64
oltre 1.000 . . . . .	1	0,18	—	—	1	1,50	1	1,92	1	3,00	1	3,98	2	8,49

totale, classe di superficie investita a boschi e provincia


in ettari

## INVESTITA A BOSCHI

5,01-10,00		10,01-20,00		20,01-50,00		50,01-100,00		100,01-200,00		200,01-500,00		500,01-1.000,00		oltre 1.000 ha	
Aziende	Superficie a boschi	Aziende	Superficie a boschi	Aziende	Superficie a boschi	Aziende	Superficie a boschi	Aziende	Superficie a boschi	Aziende	Superficie a boschi	Aziende	Superficie a boschi	Aziende	Superficie a boschi
244	1.936,85	178	2.755,24	158	5.442,06	61	4.543,95	47	6.889,91	37	10.873,25	17	12.054,19	14	27.857,08
—	—	—	—	—	—	—	—	—	—	—	—	—	—	—	—
—	—	—	—	—	—	—	—	—	—	—	—	—	—	—	—
—	—	—	—	—	—	—	—	—	—	—	—	—	—	—	—
—	—	—	—	—	—	—	—	—	—	—	—	—	—	—	—
—	—	—	—	—	—	—	—	—	—	—	—	—	—	—	—
—	—	—	—	—	—	—	—	—	—	—	—	—	—	—	—
49	344,31	—	—	—	—	—	—	—	—	—	—	—	—	—	—
80	639,04	58	793,01	—	—	—	—	—	—	—	—	—	—	—	—
75	601,26	62	1.009,01	64	2.025,77	—	—	—	—	—	—	—	—	—	—
23	198,30	34	517,92	49	1.934,11	34	2.240,51	—	—	—	—	—	—	—	—
12	107,50	14	259,60	21	776,60	15	1.311,80	25	3.609,75	—	—	—	—	—	—
4	36,44	8	140,70	14	497,00	7	536,34	17	2.483,66	18	4.721,44	—	—	—	—
—	—	1	20,00	3	123,08	4	360,00	1	200,00	10	3.423,11	5	3.387,40	—	—
1	10,00	1	15,00	2	85,50	1	95,30	4	596,50	9	2.728,70	12	8.666,79	14	27.857,08
1.139	9.047,08	942	14.477,73	984	33.262,59	395	28.911,79	178	25.294,14	92	26.725,94	31	22.211,06	42	88.639,62
—	—	—	—	—	—	—	—	—	—	—	—	—	—	—	—
—	—	—	—	—	—	—	—	—	—	—	—	—	—	—	—
—	—	—	—	—	—	—	—	—	—	—	—	—	—	—	—
—	—	—	—	—	—	—	—	—	—	—	—	—	—	—	—
—	—	—	—	—	—	—	—	—	—	—	—	—	—	—	—
—	—	—	—	—	—	—	—	—	—	—	—	—	—	—	—
164	1.137,60	—	—	—	—	—	—	—	—	—	—	—	—	—	—
356	2.810,37	251	3.457,94	—	—	—	—	—	—	—	—	—	—	—	—
386	3.121,80	398	6.346,56	467	14.233,10	—	—	—	—	—	—	—	—	—	—
145	1.232,46	180	2.800,67	331	12.375,11	202	13.808,85	—	—	—	—	—	—	—	—
66	553,15	82	1.366,86	131	4.690,83	134	10.618,52	115	15.432,26	—	—	—	—	—	—
20	173,70	25	411,10	49	1.709,97	49	3.665,62	50	7.654,45	49	12.649,11	—	—	—	—
1	8,00	5	79,60	3	123,08	8	632,50	5	950,00	23	7.866,05	10	7.154,15	—	—
1	10,00	1	15,00	3	130,50	2	186,30	8	1.257,43	20	6.210,78	21	15.056,91	42	88.639,62
60.943	434.916,46	30.539	427.852,75	15.469	479.406,85	4.850	343.920,11	2.693	384.008,33	2.126	672.635,03	941	664.609,81	647	1.192.276,91
—	—	—	—	—	—	—	—	—	—	—	—	—	—	—	—
—	—	—	—	—	—	—	—	—	—	—	—	—	—	—	—
—	—	—	—	—	—	—	—	—	—	—	—	—	—	—	—
—	—	—	—	—	—	—	—	—	—	—	—	—	—	—	—
—	—	—	—	—	—	—	—	—	—	—	—	—	—	—	—
—	—	—	—	—	—	—	—	—	—	—	—	—	—	—	—
21.166	137.923,28	—	—	—	—	—	—	—	—	—	—	—	—	—	—
28.378	208.058,58	14.448	186.986,79	—	—	—	—	—	—	—	—	—	—	—	—
9.684	75.056,82	13.827	205.389,47	10.283	296.100,90	—	—	—	—	—	—	—	—	—	—
1.177	9.459,28	1.591	24.839,68	3.809	134.312,44	3.109	209.735,44	—	—	—	—	—	—	—	—
404	3.298,75	467	7.374,33	950	33.880,81	1.219	94.351,14	1.781	242.788,86	—	—	—	—	—	—
112	942,99	176	2.798,29	378	13.318,14	431	32.942,81	767	119.062,17	1.592	482.296,89	—	—	—	—
14	117,65	21	334,38	40	1.456,75	76	5.725,25	114	17.386,21	425	152.279,89	654	439.392,86	—	—
8	59,11	9	129,81	9	337,81	15	1.165,47	31	4.771,09	109	38.058,25	287	225.216,95	647	1.192.276,91



# APPENDICE



## DENOMINAZIONE DELLE REGIONI AGRARIE

### PROVINCIA DI TORINO

1. Val Locana e Soana
2. Montagna del Canavese
3. Valli di Lanzo
4. Montagna della media e bassa Val di Susa
5. Alta Val di Susa
6. Val Chisone
7. Val Pellice
8. Morenica di Ivrea
9. Colline di Lanzo
10. Morenica di Rivoli
11. Colline di Pinerolo
12. Colline del Po
13. Pianura canavesana orientale
14. Pianura canavesana occidentale
15. Pianura di Torino
16. Basso Pellice
17. Pianura di Carmagnola

### PROVINCIA DI VERCELLI

1. Alta Valsesia
2. Montagna della media Valsesia
3. Valle del Cervo
4. Alto Elvo
5. Colline di Biella
6. Morenica della Serra
7. Pianura tra l'Elvo e il Cervo
8. Pianura delle Baraggie
9. Pianura del Canale Cavour
10. Pianura di Vercelli

### PROVINCIA DI NOVARA

1. Valli Antigorio e Formazza
2. Valli Antrona e Anzasca
3. Val d'Ossola
4. Val Vigezzo
5. Valle Cannobina
6. Valle Strona e Lago d'Orta
7. Montagna del Verbano occidentale
8. Colline del Verbano occidentale
9. Colline nord-occidentali tra Sesia e Agogna
10. Colline sud-orientali tra Sesia e Agogna
11. Colline tra Terdoppio e Ticino
12. Pianura novarese settentrionale
13. Pianura di Novara

### PROVINCIA DI CUNEO

1. Alta Valle del Po e Val Varaita
2. Alte Valli Maira e Grana
3. Montagna delle medie Valli Maira e Grana
4. Alta Valle di Stura di Demonte
5. Alta Valle del Gesso
6. Montagna delle medie Valli Stura di Demonte e Gesso
7. Alto Tanaro
8. Alta Valle dell'Ellero
9. Colline saluzzesi
10. Colline del Monferrato cuneese
11. Colline della bassa Langa di Alba
12. Colline dell'alta Langa di Alba
13. Colline della Langa monregalese
14. Colline di Mondovì
15. Pianura di Saluzzo
16. Pianura tra Stura e Tanaro
17. Pianura di Cuneo

### PROVINCIA DI ASTI

1. Colline dell'alto Monferrato astigiano
2. Medio Monferrato astigiano
3. Colline del Belbo e del Tiglione
4. Colline del basso Bormida di Millesimo e di Spigno
5. Pianura del Tanaro astigiano

### PROVINCIA DI ALESSANDRIA

1. Alte Valli del Curone e del Borbera
2. Alto Lemme
3. Colline dell'alto Monferrato alessandrino
4. Medio Monferrato alessandrino
5. Medie Valli del Curone e del Grue
6. Medio Bormida
7. Medie Valli dello Scrivia e dell'Orba
8. Colline dell'alto Bormida
9. Pianura di Casale Monferrato
10. Pianura padana alessandrina
11. Pianura del Tanaro alessandrino e del Bormida
12. Pianura di Alessandria

### VALLE D'AOSTA

1. Alta Valle d'Aosta
2. Valle del Gran San Bernardo e Valpelline
3. Montagna della media Valle d'Aosta
4. Valtournanche
5. Valle d'Ayas
6. Valli di Gressoney e di Champorcher
7. Valle di Rhême, Valsavaranche e Val di Cogne

### PROVINCIA DI IMPERIA

1. Alte Valli dell'Arroschia
2. Alte Valli dell'Argentina e del Nervia
3. Colline dell'alto Impero
4. Colline litoranee di San Remo
5. Colline litoranee di Imperia

### PROVINCIA DI SAVONA

1. Alto Bormida di Spigno e alto Erro
2. Alto Bormida di Millesimo
3. Montagna litoranea di Varazze
4. Media Valle dell'Arroschia e del Neva
5. Colline litoranee di Savona
6. Colline litoranee di Albenga

### PROVINCIA DI GENOVA

1. Alto Stura
2. Alto Scrivia
3. Montagna dell'Antola
4. Alto Trebbia
5. Alto Entella e alto Sturla
6. Montagna litoranea di Genova
7. Colline dell'alto Lavagna
8. Colline litoranee di Chiavari

### PROVINCIA DI LA SPEZIA

1. Alto Vara
2. Medio Vara
3. Colline litoranee di Levante
4. Colline litoranee di La Spezia

### PROVINCIA DI VARESE

1. Montagna dell'alto Verbano orientale
2. Montagna tra Verbano e Ceresio
3. Colline del Verbano orientale
4. Colline di Varese
5. Colline dello Strona
6. Pianura varesina

### PROVINCIA DI COMO

1. Montagna dell'alto Lario
2. Val Cavargna
3. Montagna del Varrone e del basso Pioverna
4. Montagna della Val d'Intelvi e del Ceresio
5. Montagna del Lario occidentale
6. Montagna del Lario orientale
7. Valsassina
8. Alto Lambro
9. Colline di Como
10. Brianza comasca occidentale
11. Brianza comasca nord-orientale
12. Brianza comasca sud-orientale
13. Pianura comasca

### PROVINCIA DI SONDRIO

1. Alta Valtellina e Val di Livigno
2. Valli di San Giacomo e del Mera
3. Val Malenco e Val Masino
4. Valtellina di Tirano
5. Valtellina di Sondrio
6. Versante orobico settentrionale

### PROVINCIA DI MILANO

1. Brianza milanese
2. Pianura di Legnano
3. Pianura di Seveso
4. Pianura di Monza
5. Pianura del Canale Villoresi
6. Pianura di Milano
7. Pianura tra Lambro e Adda
8. Pianura tra Ticino e Lambro
9. Pianura di Lodi
10. Pianura di Codogno
11. Pianura lodigiana del Lungopò

### PROVINCIA DI BERGAMO

1. Val Brembana settentrionale
2. Val Seriana settentrionale
3. Val Brembana meridionale
4. Val Seriana meridionale
5. Val Cavallina e montagna del Lago d'Iseo occidentale
6. Colline di Bergamo
7. Colline del medio Cherio
8. Pianura dell'Isola
9. Pianura bergamasca occidentale
10. Pianura bergamasca orientale

### PROVINCIA DI BRESCIA

1. Alta Val Camonica
2. Montagna della media Val Camonica
3. Montagna del Lago d'Iseo orientale
4. Alta Val Trompia
5. Alta Val Sabbia

## segue Provincia di BRESCIA

6. Montagna del Benaco occidentale
7. Montagna della media Val Trompia
8. Montagna della media Val Sabbia
9. Morenica del Lago d'Iseo
10. Colline di Brescia
11. Morenica nord-occidentale del Benaco
12. Pianura bresciana occidentale
13. Pianura bresciana centrale
14. Pianura bresciana orientale

## PROVINCIA DI PAVIA

1. Alto Staffora
2. Colline settentrionali dell'Oltrepò pavese
3. Colline meridionali dell'Oltrepò pavese
4. Lomellina occidentale
5. Lomellina orientale
6. Pianura di Pavia
7. Pianura pavese settentrionale
8. Pianura pavese del Po
9. Lomellina padana
10. Pianura dell'Oltrepò pavese
11. Basso pavese

## PROVINCIA DI CREMONA

1. Pianura cremasca
2. Pianura di Crema
3. Pianura soresinese dell'Adda
4. Pianura di Soresina
5. Pianura di Cremona
6. Pianura tra Oglio e Po
7. Pianura di Piadena

## PROVINCIA DI MANTOVA

1. Morenica meridionale del Benaco
2. Pianura tra Mincio e Oglio
3. Pianura tra Mincio e Po
4. Pianura tra Oglio e Po
5. Pianura di Mantova
6. Pianura occidentale dell'oltre-Po mantovano
7. Pianura orientale dell'oltre-Po mantovano

## PROVINCIA DI BOLZANO-BOZEN

1. Alta Valle Isarco
2. Valli di Tures, Aurina e di Fundres
3. Val Passiria
4. Valle Isarco di Bressanone
5. Alta Pusteria
6. Alta Val Venosta
7. Val Venosta di Silandro
8. Montagna di Renon e Monti Sarentini
9. Val Badia
10. Val d'Adige di Merano
11. Val Gardena
12. Val d'Adige di Bolzano e di Salorno
13. Val d'Ega

## PROVINCIA DI TRENTO

1. Val di Sole
2. Val di Noce
3. Valli di Fiemme e di Fassa
4. Val Cisson
5. Alto Sarca
6. Val d'Adige di Trento
7. Valli di Cembra e di Pinè
8. Val Sugana
9. Valli Giudicarie Inferiori
10. Montagna del Benaco settentrionale
11. Val Lagarina

## PROVINCIA DI VERONA

1. Montagna del Benaco orientale
2. Monti Lessini
3. Morenica nord-orientale del Benaco
4. Colline di Valpolicella

5. Colline del Prognò e dell'Alpone
6. Pianura di Verona
7. Pianura veronese dell'Alpone e del Guà
8. Pianura veronese del Tartaro
9. Pianura di Legnago

## PROVINCIA DI VICENZA

1. Altopiano di Asiago
2. Alto Astico occidentale e alto Agno
3. Alto Astico orientale e Brenta
4. Colline del medio Astico
5. Colline dell'Agno
6. Colli Berici
7. Pianura di Vicenza
8. Pianura del basso Astico
9. Pianura di Lonigo

## PROVINCIA DI BELLUNO

1. Cadore nord-occidentale
2. Cadore nord-orientale
3. Alto e medio Cordevole
4. Cadore meridionale
5. Montagna tra Piave e Cison
6. Valle del Piave di Belluno

## PROVINCIA DI TREVISO

1. Colline del Soligo
2. Colline del Montello e del Grappa
3. Pianura trevigiana nord-orientale
4. Pianura trevigiana occidentale
5. Pianura di Nervesa della Battaglia
6. Pianura tra Piave e Livenza
7. Pianura di Treviso

## PROVINCIA DI VENEZIA

1. Pianura tra Livenza e Tagliamento
2. Basso Piave
3. Lagunare di Caorle
4. Pianura del Brenta e Dese
5. Lagunare di Venezia
6. Basso Adige

## PROVINCIA DI PADOVA

1. Colli Euganei
2. Pianura padovana nord-occidentale
3. Pianura padovana nord-orientale
4. Pianura di Padova
5. Pianura tra Frassine e Adige
6. Pianura padovana meridionale
7. Pianura del basso Brenta

## PROVINCIA DI ROVIGO

1. Polesine occidentale
2. Polesine di Rovigo
3. Polesine orientale

## PROVINCIA DI UDINE

1. Carnia occidentale
2. Carnia orientale
3. Montagna del Canal del Ferro
4. Val Canale
5. Alte valli del Cellina e del Meduna
6. Montagna dell'alta Slavia
7. Medio Cellina e medio Meduna
8. Collina di San Daniele
9. Colline tra Tagliamento e Iudrio
10. Pianura tra Cellina e Livenza
11. Pianura tra Tagliamento e Cellina
12. Pianura friulana centrale
13. Pianura di Udine
14. Pianura friulana meridionale
15. Bassa friulana

## PROVINCIA DI GORIZIA

1. Colline di Gorizia
2. Pianura di Cormons
3. Pianura del basso Isonzo

## PROVINCIA DI TRIESTE

1. Colline litoranee di Trieste

## PROVINCIA DI PIACENZA

1. Montagna del medio Trebbia
2. Alto Nure
3. Colline del Trebbia e del Tidone
4. Colline del Nure e dell'Arda
5. Pianura di Piacenza
6. Basso Arda

## PROVINCIA DI PARMA

1. Alto Taro
2. Alto Parma
3. Colline di Salsomaggiore
4. Medio Parma
5. Pianura di Busseto
6. Pianura di Parma

## PROVINCIA DI REGGIO NELL'EMILIA

1. Montagna tra medio Enza e Dolo
2. Montagna tra alto Enza e alto Dolo
3. Colline tra Enza e Secchia
4. Bassa reggiana
5. Pianura di Reggio nell'Emilia

## PROVINCIA DI MODENA

1. Valli del Dragone e del Rossenna
2. Alto Panaro
3. Colline modenese
4. Bassa modenese
5. Pianura di Carpi
6. Pianura di Modena

## PROVINCIA DI BOLOGNA

1. Montagna del medio Reno
2. Alto Reno
3. Colline di Bologna
4. Colline del Reno
5. Colline del Sillaro e del Santerno
6. Pianura a sinistra del Reno
7. Pianura a destra del Reno
8. Pianura dell'Idice e del Santerno

## PROVINCIA DI FERRARA

1. Pianura di Ferrara
2. Bonifica ferrarese occidentale
3. Bonifica ferrarese orientale

## PROVINCIA DI RAVENNA

1. Colline del Senio e del Lamone
2. Pianura del Senio e del Santerno
3. Pianura di Ravenna
4. Pianura del Lamone

## PROVINCIA DI FORLÌ

1. Montagna del Savio e del Montone
2. Colline del Montone e del Bidente
3. Colline del Savio
4. Colline litoranee del Conca
5. Pianura di Forlì
6. Pianura di Rimini

## PROVINCIA DI PESARO E URBINO

1. Montagna del Montefeltro
2. Alto Metauro
3. Montagna del Burano
4. Colline del Montefeltro
5. Colline di Urbino
6. Colline del Metauro e del Cesano
7. Colline litoranee di Pesaro
8. Colline litoranee di Fano

## PROVINCIA DI ANCONA

1. Montagna del Misa
2. Montagna dell'Esino e del Sentino
3. Colline tra Cesano e Musone
4. Colline litoranee di Senigallia
5. Colline litoranee di Falconara
6. Colline litoranee di Ancona

## PROVINCIA DI MACERATA

1. Alto Potenza e alto Chienti
2. Montagna dell'alto Nera e del Fiastrone
3. Colline di Camerino
4. Colline del medio Potenza
5. Colline del basso Potenza e del Fiastra
6. Colline litoranee di Macerata

## PROVINCIA DI ASCOLI PICENO

1. Monti Sibillini
2. Medio Tenna
3. Colline di Ascoli Piceno
4. Colline litoranee di Fermo
5. Colline litoranee di San Benedetto del Tronto

## PROVINCIA DI MASSA-CARRARA

1. Montagna della Lunigiana settentrionale
2. Montagna della Lunigiana sud-orientale
3. Montagna litoranea di Massa
4. Colline della Lunigiana sud-occidentale

## PROVINCIA DI LUCCA

1. Garfagnana occidentale
2. Garfagnana centrale
3. Garfagnana orientale
4. Montagna della Val di Lima lucchese
5. Montagna litoranea della Versilia
6. Pianura della Versilia
7. Pianura di Lucca

## PROVINCIA DI PISTOIA

1. Montagna di Pistoia
2. Colline della Val di Nievole
3. Colline dell'Ombrone pistoiese

## PROVINCIA DI FIRENZE

1. Alto Santerno e alto Lamone
2. Alto Bisenzio
3. Montagna di Vallombrosa
4. Colline del Mugello
5. Colline di Prato e del medio Valdarno
6. Colline di Firenze
7. Colline della Val d'Elsa inferiore
8. Colline del Greve e del Pesa
9. Colline di Incisa in Val d'Arno
10. Pianura di Fucecchio

## PROVINCIA DI LIVORNO

1. Colline litoranee di Livorno
2. Colline litoranee di Piombino
3. Arcipelago toscano

## PROVINCIA DI PISA

1. Colline del Valdarno inferiore
2. Colline tra Era e Fine
3. Colline dell'alto Cecina
4. Colline litoranee del Monte Pisano
5. Colline litoranee del medio Cecina
6. Pianura di Pisa

## PROVINCIA DI AREZZO

1. Casentino
2. Alto Tevere
3. Colline del Valdarno superiore
4. Colline dell'alta Valle Tiberina
5. Colline della media Val di Chiana
6. Colline di Arezzo

## PROVINCIA DI SIENA

1. Versante orientale dell'Amiata
2. Colline dell'alta Val d'Elsa
3. Colline del Chianti
4. Colline di Siena
5. Colline di Val d'Arbia
6. Colline dell'alta Val di Chiana
7. Colline di Val d'Orcia

## PROVINCIA DI GROSSETO

1. Versante occidentale dell'Amiata
2. Colline dell'Ombrone
3. Colline del Fiora
4. Colline litoranee di Follonica
5. Colline litoranee dell'Albegna
6. Isola del Giglio
7. Pianura di Grosseto

## PROVINCIA DI PERUGIA

1. Alto Chiascio
2. Val Topina
3. Alta Valnerina
4. Montagna del Corno
5. Colline di Città di Castello
6. Colline del Trasimeno
7. Colline di Perugia
8. Colline di Assisi
9. Colline del Nestore
10. Colline di Todi
11. Colline del Maroggia e del Clitunno
12. Colline di Montefalco

## PROVINCIA DI TERNI

1. Montagna della Valnerina inferiore
2. Colline del Paglia
3. Colline di San Venanzo
4. Colline del Tevere di Baschi
5. Colline di Terni
6. Colline del basso Nera

## PROVINCIA DI VITERBO

1. Colline del Lago di Bolsena
2. Colline del Fiora e del Marta
3. Colline di Viterbo
4. Colline del Cimino
5. Colline di Orte e di Civitacastellana
6. Pianura del Fiora e del Marta

## PROVINCIA DI RIETI

1. Alto Tronto, Velino e Corno
2. Montagna di Rieti
3. Montagna del Turano
4. Montagna del Salto
5. Colline della Sabina nord-occidentale
6. Colline del Farfa

## PROVINCIA DI ROMA

1. Alto Aniene
2. Montagna nord-occidentale dei Lepini
3. Colline dei Sabatini
4. Colline del basso Tevere
5. Colline della Sabina meridionale
6. Colline dei Tiburtini
7. Colline di Palestrina
8. Colline dell'alto Sacco
9. Colline litoranee della Tolfa
10. Colline litoranee dei Colli Albani
11. Pianura dell'Arrone
12. Città di Roma
13. Pianura dell'Aniene
14. Porto e Maccarese
15. Lido di Roma
16. Pianura di Anzio e Nettuno

## PROVINCIA DI LATINA

1. Montagna sud-occidentale dei Lepini
2. Colline dei Lepini
3. Colline meridionali degli Ausoni
4. Colline litoranee di Gaeta
5. Isole Ponziene
6. Pianura di Latina
7. Pianura di Terracina e Fondi

## PROVINCIA DI FROSINONE

1. Monti Ernici
2. Montagna tra il Liri e il Melfa
3. Montagna orientale dei Lepini
4. Monte Cairo
5. Montagna delle Mairarde e Monte Maio
6. Colline di Frosinone
7. Colline del Liri
8. Colline settentrionali degli Ausoni
9. Colline del Rapido e del Liri inferiore
10. Colline degli Aurunci

## PROVINCIA DI CASERTA

1. Matese sud-occidentale
2. Colline di Roccamonfina
3. Colline di Monte Maggiore
4. Medio Volturno
5. Colline di Caserta
6. Colline litoranee di Sessa Aurunca
7. Pianura del Volturno inferiore
8. Piano campano settentrionale

## PROVINCIA DI BENEVENTO

1. Matese sud-orientale
2. Alto Tammaro e alto Fortore
3. Monti del Taburno e del Camposauro
4. Colline del Calore irpino inferiore
5. Colline di Benevento

## PROVINCIA DI NAPOLI

1. Colline di Roccarainola e Visciano
2. Colline litoranee di Napoli
3. Colline litoranee della Penisola Sorrentina
4. Isole di Capri, Ischia e Procida
5. Piano campano sud-occidentale
6. Piano campano sud-orientale
7. Pianura di Nola e Pompei

## PROVINCIA DI AVELLINO

1. Alto Cervaro
2. Monte Partenio e Pizzo d'Alvano
3. Alto Calaggio e alto Ofanto
4. Montagna tra Calaggio e Ofanto
5. Alto Sabato
6. Alto Sele e alto Calore irpino
7. Collina di Avella e del Vallo di Lauro
8. Colline di Avellino
9. Colline dell'Irpinia centrale
10. Colline dell'Ufita



## PROVINCIA DI SALERNO

1. Versante meridionale dei Picentini
2. Montagna tra alto Sele e Platano
3. Monte Alburno
4. Alto Calore
5. Alto Mingardo e alto Bussento
6. Colline orientali dei Picentini
7. Medio Sele
8. Medio Calore
9. Colline del Vallo di Diano
10. Colline del Cilento occidentale
11. Colline del Cilento orientale
12. Colline del Bussento
13. Colline litoranee di Salerno
14. Colline litoranee del Cilento
15. Colline litoranee del Golfo di Policastro
16. Agro Nocerino
17. Piana del Sele

## PROVINCIA DI L'AQUILA

1. Alto Aterno e bacino di Campotosto
2. Montagna di L'Aquila
3. Versante meridionale del Gran Sasso
4. Altipiani di Navelli e di Prata d'Ansidonia
5. Altopiano di Rocca di Mezzo
6. Montagna della Conca Subequana e del medio Aterno
7. Alto Turano e alto Salto
8. Altopiano del Fucino
9. Valle Peligna
10. Valle Roveto
11. Montagna della Marsica sud-orientale
12. Valle del Sagittario
13. Altipiani tra Sangro e Gizio
14. Alto Sangro

## PROVINCIA DI TERAMO

1. Monti della Laga
2. Versante settentrionale del Gran Sasso
3. Colline di Teramo
4. Colline del Mavone e del Fino
5. Colline litoranee di Giulianova
6. Colline litoranee di Roseto degli Abruzzi

## PROVINCIA DI PESCARA

1. Versante orientale del Gran Sasso
2. Alto Pescara
3. Versante nord-occidentale della Maiella
4. Colline di Penne
5. Colline del medio Pescara
6. Colline litoranee di Pescara

## PROVINCIA DI CHIETI

1. Versante orientale della Maiella
2. Montagna del medio Sangro
3. Montagna del Trigno e del Sinello
4. Colline nord-orientali della Maiella
5. Colline del Trigno e del Sinello
6. Colline litoranee di Chieti
7. Colline litoranee di Ortona
8. Colline litoranee di Vasto

## PROVINCIA DI CAMPOBASSO

1. Alto Molise
2. Montagna tra medio Trigno e Biferno
3. Alto Volturno
4. Montagna dell'alto Trigno e del Sannio settentrionale
5. Montagna di Campobasso
6. Matese settentrionale
7. Medio Biferno
8. Colline del Molise nord-orientale
9. Colline del Volturno
10. Colline del Molise sud-orientale
11. Colline litoranee di Termoli

## PROVINCIA DI FOGGIA

1. Montagna del Cervaro
2. Colline di San Giovanni Rotondo
3. Colline della Daunia
4. Colline del Carapelle
5. Colline litoranee del Gargano
6. Basso Fortore
7. Pianura del Lago di Lesina
8. Tavoliere di Foggia
9. Pianura delle Saline
10. Pianura della Capitanata meridionale
11. Isole Tremiti

## PROVINCIA DI BARI

1. Murge di Andria
2. Murge ofantine
3. Murge di Bitonto
4. Murge di Altamura
5. Murge di Gioia del Colle
6. Murge di Castellana
7. Pianura di Barletta
8. Pianura di Bari
9. Pianura di Monopoli

## PROVINCIA DI TARANTO

1. Colline litoranee di Castellaneta
2. Colline litoranee di Martina Franca
3. Pianura di Massafra
4. Pianura di Taranto
5. Pianura di Manduria

## PROVINCIA DI BRINDISI

1. Colline litoranee di Ostuni
2. Pianura di Latiano
3. Pianura di Brindisi

## PROVINCIA DI LECCE

1. Pianura di Copertino
2. Pianura di Lecce
3. Pianura di Nardò
4. Pianura Salentina centrale
5. Pianura di Otranto
6. Pianura di Gallipoli
7. Pianura di Leuca

## PROVINCIA DI POTENZA

1. Montagna di Avigliano e Muro Lucano
2. Montagna di Potenza
3. Montagna del Melandro
4. Alto Basento
5. Alto Agri
6. Montagna del medio Agri
7. Alto Sinni
8. Versante settentrionale del Pollino
9. Montagna litoranea di Maratea
10. Colline del Vulture
11. Colline di Venosa
12. Colline dell'alto Bradano
13. Colline del medio Sinni

## PROVINCIA DI MATERA

1. Montagna tra Basento e Sauro
2. Colline di Irsina
3. Medio Basento
4. Colline di Matera
5. Colline del Sauro e del Salandrella
6. Colline tra Bradano e Salandrella
7. Colline del basso Sinni
8. Pianura di Metaponto

## PROVINCIA DI COSENZA

1. Versante meridionale del Pollino
2. Versante nord-orientale della Catena Costiera
3. Sila Greca

4. Sila Grande
5. Versante sud-orientale della Catena Costiera
6. Sila Piccola cosentina
7. Montagna litoranea del Lao
8. Montagna litoranea del Sanginetto
9. Montagna litoranea di Paola
10. Colline di Oriolo
11. Colline di Castrovillari
12. Medio Crati occidentale
13. Medio Crati orientale
14. Colline di Cosenza
15. Colline litoranee di Amendolara
16. Colline litoranee di Rossano
17. Colline litoranee di Cariati
18. Colline litoranee di Amantea
19. Piana di Sibari

## PROVINCIA DI CATANZARO

1. Montagna di Savelli
2. Montagna del Reventino
3. Sila Piccola settentrionale
4. Sila Piccola meridionale
5. Montagna di Serra San Bruno
6. Colline del Lipuda e del Vitruvo
7. Medio Neto
8. Colline dell'Amato
9. Colline dell'Ancinale
10. Colline occidentali del Mesima
11. Colline orientali del Mesima e dell'Angitola
12. Colline litoranee di Cirò
13. Colline litoranee di Capo Suvero
14. Colline litoranee di Catanzaro
15. Colline litoranee di Pizzo
16. Colline litoranee del Poro
17. Colline litoranee di Soverato
18. Piana del Marchesato
19. Piana di Sant'Eufemia

## PROVINCIA DI REGGIO DI CALABRIA

1. Monte Arenella
2. Montagna litoranea occidentale delle Serre
3. Montagna litoranea orientale delle Serre
4. Montagna litoranea settentrionale dell'Aspromonte
5. Montagna litoranea meridionale dell'Aspromonte
6. Colline litoranee del Mesima e Marepotamo
7. Colline litoranee tra Assi e Torbitto
8. Colline litoranee di Reggio di Calabria
9. Colline litoranee del Novito e del La Verde
10. Colline litoranee di Capo Spartivento
11. Piana di Rosarno

## PROVINCIA DI TRAPANI

1. Colline del Belice e del Fiumefreddo
2. Colline litoranee di Erice
3. Isola di Pantelleria
4. Pianura di Trapani
5. Pianura di Mazara del Vallo
6. Isole Egadi

## PROVINCIA DI PALERMO

1. Montagna di Corleone
2. Madonie occidentali
3. Madonie orientali
4. Montagna litoranea delle Madonie
5. Colline di Monreale
6. Colline dell'Eleutero
7. Colline del San Leonardo
8. Colline del Belice Sinistro
9. Colline di Alimena
10. Colline litoranee di Carini
11. Colline litoranee di Termini Imerese
12. Pianura di Partinico
13. Conca d'Oro
14. Isola di Ustica

## PROVINCIA DI MESSINA

1. Nebrodi nord-occidentali
2. Nebrodi nord-orientali
3. Alto Fantina e alto Mela
4. Montagna litoranea dei Nebrodi
5. Montagna litoranea di Messina
6. Montagna litoranea dei Peloritani
7. Colline litoranee del Tusa e del Santo Stefano
8. Colline litoranee di Patti
9. Colline litoranee di Milazzo
10. Colline litoranee di Taormina
11. Isole Lipari

## PROVINCIA DI AGRIGENTO

1. Versante meridionale dei Sicani
2. Colline del Carbo
3. Colline del Platani
4. Colline del Salso e del Naro
5. Colline litoranee di Agrigento
6. Colline litoranee di Licata
7. Pianura tra Belice e Platani
8. Isole di Lampedusa e Linosa

## PROVINCIA DI CALTANISSETTA

1. Colline dell'alto Platani
2. Colline di Caltanissetta
3. Colline del Disueri
4. Colline litoranee di Butera
5. Piana di Gela

## PROVINCIA DI ENNA

1. Nebrodi meridionali
2. Colline di Enna
3. Colline del Salso
4. Colline di Piazza Armerina

## PROVINCIA DI CATANIA

1. Versante occidentale dell'Etna
2. Versante litoraneo dell'Etna
3. Colline del Gornalunga
4. Colline di Caltagirone
5. Colline nord-occidentali degli Iblei
6. Colline litoranee di Paternò
7. Colline litoranee di Acireale
8. Piana di Catania

## PROVINCIA DI RAGUSA

1. Collina sud-occidentale degli Iblei
2. Colline litoranee di Ragusa
3. Colline litoranee di Modica
4. Pianura di Vittoria

## PROVINCIA DI SIRACUSA

1. Colline orientali degli Iblei
2. Colline litoranee di Carlentini
3. Colline litoranee di Noto
4. Piana di Lentini
5. Piana di Siracusa

## PROVINCIA DI SASSARI

1. Montagna del Goceano e di Alà
2. Colline dell'Anglona
3. Colline dell'alto Coghinas
4. Colline del Logudoro occidentale
5. Colline del Logudoro orientale
6. Colline del Mellogu
7. Colline dell'alto Tirso
8. Arcipelago della Maddalena
9. Colline litoranee della Gallura occidentale
10. Colline litoranee della Gallura orientale
11. Colline litoranee di Castelsardo

12. Colline litoranee dell'alto Temo
13. Pianura di Sassari

## PROVINCIA DI NUORO

1. Montagna di Bitti
2. Gennargentu occidentale
3. Gennargentu orientale
4. Montagna della Barbagia Seulo
5. Colline di Campeda e del Marghine
6. Colline di Nuoro
7. Colline del Mandrolisai e Barbagie occidentali
8. Colline del Sarcidano
9. Colline del Flumendosa e Flumineddu
10. Colline litoranee di Bosa
11. Colline litoranee di Posada
12. Colline litoranee di Orosei
13. Colline litoranee di Dorgali
14. Colline litoranee dell'Ogliastra e del Salto di Quirra

## PROVINCIA DI CAGLIARI

1. Colline del Lago Omodeo e del Monte Ferro
2. Colline di Fordongianus
3. Colline dell'Arborea
4. Colline del Trexenta
5. Colline dell'Iglesiente settentrionale
6. Colline del Sarrabus
7. Colline dell'Iglesiente meridionale
8. Colline litoranee di Iglesias
9. Colline litoranee di Capo Ferrato
10. Colline litoranee del Sulcis
11. Colline litoranee di Capo Carbonara
12. Colline litoranee di Capo Teulada
13. Tirso inferiore
14. Campidano di Oristano
15. Campidano di San Gavino
16. Campidano di Serrenti
17. Campidano di Cagliari

