

MINISTERO DI AGRICOLTURA, INDUSTRIA E COMMERCIO

UFFICIO CENTRALE DI STATISTICA.

Tav. III - Centri di popolazione dai due ai seimila abitanti pag. 307

Tav. IV - Comuni urbani con centri di seimila abitanti e più " 323

POPOLAZIONE

PRESENTE ED ASSENTE

PER COMUNI, CENTRI E FRAZIONI DI COMUNE

Censimento 31 dicembre 1871.

VOLUME I.

DIREZIONE GENERALE
★ BIBLIOTECA ★
DELLA STATISTICA

il 19 A 24

ROMA
STAMPERIA REALE
1874.

INTRODUZIONE.

DEI MEZZI COI QUALI FU PREDISPOSTO IL CENSIMENTO E DEL METODO SEGUITO PER EFFETTUARLO.

Il censimento della popolazione al 31 dicembre 1871 fu eseguito a distanza di dieci anni dalla prima generale inchiesta anagrafica operatasi all'epoca della costituzione del nuovo regno. Esso fu ordinato dalla legge 20 giugno 1871 (N. 297 serie 2^a), la quale disponeva che in pari tempo dovesse effettuarsi la numerazione dei nazionali all'estero a cura de' regi rappresentanti diplomatici e consolari.

Non è qui luogo di parlare del censimento degli italiani all'estero, che fu oggetto di apposita Relazione a S. M. il Re, e per ciò che riguarda lo stesso censimento interno occorre appena ricordare come la popolazione di fatto per ciascun comune sia già stata determinata, e per gli effetti legali pubblicata, con reale decreto fino dal 15 dicembre 1872, e come siasi reso conto delle operazioni preliminari del censimento e delle sue risultanze generali mediante le relazioni presentate alla Giunta centrale di statistica il 23 aprile 1872 e il 4 luglio dell'anno successivo. Bensì nell'una e nell'altra occasione, l'ufficio di statistica faceva le opportune riserve pel caso non improbabile che i nuovi riscontri, a cui erano allora sottoposte le cifre raccolte, avessero potuto suggerire qualche lieve correzione.

Ora le verificazioni essendo terminate con quel maggior grado di esattezza che per noi si poteva, avuto riguardo al sistema di decentramento nei lavori di spoglio, adottato per ragioni di economia, sono i risultati definitivi del censimento che veniamo esponendo in questo volume e nei successivi.

§ 1.

Organi esecutivi del censimento.

Esecutori principali e necessari del censimento dovevano essere i capi di famiglia, i capi di corpi e degli stabilimenti che riuniscono in convivenza più persone, non che gli individui che vivono soli, i quali tutti erano tenuti d'iscrivere o far iscrivere da ufficiali a ciò destinati, nelle schede distribuite a domicilio, le notizie relative a loro medesimi ed alle persone conviventi con essi, ed a riconsegnare poscia le schede riempite ai commessi comunitativi che sarebbero ritornati a ripigliarle (articolo 4 della legge 20 giugno).

A tale distribuzione e ricollezione delle schede doveva premettersi in tutti i comuni un'accurata revisione della denominazione dei quartieri, vie, piazze, frazioni e casali, non che della numerazione delle case, acciò non rimanessero più interruzioni od equivoci nella designazione dei luoghi abitati. Tutto ciò avrebbe dovuto approntarsi non più tardi del 31 ottobre 1871 (articolo 6 della citata legge).

La popolazione di fatto che sarebbesi accertata col censimento del 31 dicembre 1871, doveva costituire la popolazione legale dei comuni e delle provincie, da considerarsi come la sola autentica fino al nuovo censimento decennale.

Tali erano le più importanti disposizioni della legge, le quali venivano corroborate da altre sull'ordinamento del registro di popolazione, sulle notificazioni nei casi di cambiamento di domicilio o di residenza (art. 7 ed 8), da sanzioni penali contro i contravventori (art. 5, 9 ed 11) e dall'iscrizione in bilancio di lire 300,000 per l'esecuzione del censimento (art. 12), oltre ad un credito di lire 30,000 per spesa di pubblicazione.

Un regolamento fu emanato con regio decreto il 23 ottobre 1871 per l'esecuzione della legge. Le sue principali disposizioni possono riassumersi come segue:

a) Tutti gli abitanti presenti nel regno sarebbero stati censiti nel luogo dove si trovavano alla mezzanotte del 31 dicembre, tanto nelle case quanto a bordo dei bastimenti, navi o barche, nei mari, laghi, fiumi e canali, o nelle rade e nei porti del regno, salvo coloro che si trovassero in viaggio, i quali avrebbero dovuto comprendersi nel censimento del luogo in cui sarebbero giunti la mattina del 1° gennaio 1872;

b) Il censimento doveva farsi mediante schede di famiglia, da essere riempite e sottoscritte dal capo di famiglia o da chi per esso, e pei corpi militari, collegi, convitti, conservatorii, ospizi, luoghi di pena ecc., dai relativi capi o direttori;

c) La scheda di famiglia si componeva di due parti. Nella prima, o superiore, si dovevano iscrivere i presenti nella famiglia o focolare, coll'indicazione per ciascun individuo della qualità della sua dimora nel comune, cioè s'egli vi avesse dimora *stabile* ovvero *occasionale*, sia *di passaggio*, sia *per qualche tempo*. Nella parte inferiore dovevano essere notati gli assenti colla distinzione se l'assenza presumevasi per oltre sei mesi o per una durata minore, a contare dal giorno in cui aveva principiato, e colla dichiarazione eziandio se l'assente dalla famiglia era fuori anche dal comune in cui trovavasi questa. Le altre notizie riguardavano il cognome e nome dell'individuo, il nome del suo genitore (questa nota, che sarebbe stata oziosa dal punto di vista statistico, riusciva indispensabile per identificare la persona, dovendo il nuovo censimento servir di base all'istituzione o revisione del registro anagrafico in tutti i comuni), il sesso, l'età, il luogo di nascita, il luogo della residenza, la professione o condizione, la confessione religiosa, il grado dell'istruzione elementare ed, eventualmente, le più gravi infermità fisiche o di mente;

d) Le operazioni consistenti nella distribuzione, ricollezione, riscontro e spoglio delle schede fino alla compilazione degli specchi comunitativi secondo i modelli distribuiti dal Ministero di agricoltura, dovevano eseguirsi a cura e spese dei municipi sotto la direzione e vigilanza delle Giunte comunali di statistica, costituite per tale oggetto, e rafforzate anche di numero, in Giunte locali di censimento;

e) I commessi di censimento, scelti in numero competente e retribuiti dalle autorità municipali, dovevano, sotto la direzione delle Giunte locali anzidette e colla scorta di uno *stato di sezione* o specchio topografico delle case e delle abitazioni, distribuire negli otto giorni che precedevano il 31 dicembre le schede di famiglia in bianco, indi recarsi a ritirarle il 1° gennaio o nei giorni immediatamente susseguenti. Essi dovevano pure prestarsi alla compilazione delle schede, ove ne fossero richiesti dai capi di famiglia inetti a scrivere;

f) I lavori censuari compilati nei comuni dovevano quindi riepilogarsi per circondari o distretti, al quale scopo erano istituiti altrettanti *uffici temporanei di censimento*, quanti erano i circondari o distretti, sotto la vigilanza dei rispettivi prefetti, sottoprefetti o commissari distrettuali.

Le Giunte provinciali di statistica, esistenti già come istituzione permanente in tutto il regno, ma eccitate a nuova attività, dovevano coadiuvare l'operazione nell'ambito della provincia, e interpretare nei casi d'urgenza le istruzioni ministeriali.

§ 2.

Divisione dei Comuni in Frazioni e Sezioni di censimento.

Come abbiamo accennato, alla distribuzione effettiva delle schede doveva farsi precedere una esatta ricognizione, se possiamo così esprimerci, del territorio comunale, ossia dovevansi determinare le divisioni naturali di cui si componeva il comune, vale a dire la città e suoi sobborghi, le borgate, i castelli, i villaggi, i casali, ecc. che vi erano compresi.

Perciò, quanti erano i centri più o meno considerevoli di popolazione, altrettante dovevano contarsi le frazioni di comune, secondo lo spirito delle istruzioni ministeriali

del 23 ottobre 1871, aggregando ai singoli centri quella parte di popolazione sparsa nei dintorni che, per ragioni topografiche o per consuetudini di affari, avevano con essi relazioni più frequenti.

Ognuna delle frazioni così costituite, che avrebbero potuto assomigliarsi a quei sub-centri detti *comunelli* nell'ex Stato parmense, od agli *appodati* nelle provincie romagnole, dovevano a loro volta distinguersi in popolazione *agglomerata* e popolazione *sparsa*. La porzione agglomerata della popolazione e la porzione sparsa erano considerate come due distinte *sezioni di censimento* nella stessa frazione. Oltre poi alle due sezioni principali, si ammetteva la suddivisione della sezione agglomerata in sezioni secondarie, corrispondenti ai relativi quartieri, sestieri, sobborghi ecc., onde facilitare il lavoro ai commessi di censimento ed a chi doveva sorvegliarli (1).

Nella presente pubblicazione, a risparmio di spesa, queste ultime specificazioni relative alla dimora ed all'assenza si danno soltanto per comuni, e non per frazioni di comune. È chiaro ciononostante che, per questa parte, il censimento del 1871 riesce molto più particolareggiato che non fosse il primo censimento, nel quale si esponeva lo stato della popolazione dei centri divisi in tre classi, cioè centri inferiori a 2 mila abitanti, da 2 a 6 mila, e di più che 6 mila solamente, mentre ora si tien conto distintamente di tutte le frazioni economiche o topografiche dei singoli comuni.

Non è d'uopo rammentare quanta sia l'importanza di una tale discriminazione. La utilità di uno specchio fedele di tutte le articolazioni di un comune, tanto per gli scopi amministrativi quanto nell'interesse della demografia nazionale, è di per sé evidente, essendo tutt'altro che indifferente che le popolazioni vivano piuttosto addensate in grosse borgate, che non in piccoli centri, o sparse in casolari discosti uno dall'altro. Se in contrade silvestri e montagnose le case abitate sono per lo più disperse, e a distanze considerevoli dal nucleo del villaggio situato nella valle o a mezza costa, affinché la piccola mandra possa trovare il suo riposo più vicino al pascolo o al bosco dell'alpe; o se invece nelle provincie del mezzogiorno anche le popolazioni rustiche vivono riunite in grossi centri, per evitare le insalubri e mal sicure campagne, ciò è un prodotto delle condizioni naturali e delle vicende storiche e si può argomentare con certezza che tutti i fenomeni della vita sociale risponderanno a simili necessità; e così la costituzione giuridica e la divisione della proprietà fondiaria, lo stato della viabilità e la istruzione popolare si atteggiarono in relazione a codesto fatto fondamentale.

(1) Cinque prospetti erano specialmente destinati a raccogliere i risultati delle divisioni e suddivisioni prestabilite.

Il primo (modello A) si componeva di cinque colonne come segue: 1° Numero d'ordine delle frazioni, incominciando da quella del capoluogo o del nucleo principale; 2° denominazione della frazione; 3° nel caso che si trattasse di popolazione agglomerata, l'appellazione di città, borgo, castello, villaggio, casale ecc., seguendo fedelmente il linguaggio locale, a fine di non lasciarsi deviare o impegnarsi in un sistema *a priori* di classificazione; 4° la nota se nell'ambito della frazione esistessero, oltre ad un gruppo di popolazione accentrata, anche delle case sparse, avvertendo che i *casolari* o gruppi isolati di tre o quattro case avrebbero dovuto comprendersi anch'essi nella popolazione sparsa. Finalmente nella 5ª colonna doveva notarsi qualo fosse da ritenere la frazione più importante nel comune, indipendentemente dalla circostanza dell'essere la medesima, o no, sede della casa comunale.

Il modello B serviva per dimostrare come le singole frazioni, tanto della popolazione accentrata, quanto della sparsa, si ripartissero in sezioni di censimento, non tralasciando di rappresentare le suddivisioni interne di ogni centro in *riioni*, *quartieri*, *sestieri* ecc., secondo le denominazioni conservate dall'uso. Ad ognuna di tali sezioni o sottosezioni contrapponevansi i numeri di serie delle relative case, cioè dall'1 al 100, per esempio, alla prima sezione; dal 100 al 250, per ipotesi, alla seconda e via dicendo; ovvero ricominciando a contare dall'unità, se la numerazione delle case non era progressiva secondo un'unica serie nell'intera frazione di comune.

A ciascuna delle sezioni principali o secondarie era assegnato un apposito foglio (modello D), indicante per ciascuna casa abitata od abitabile, il numero progressivo, il numero civico, il nome della via o piazza in cui era posta, il cognome e nome del proprietario, il numero progressivo dei piani e quartieri in cui la casa era suddivisa, e finalmente il casato del capo di famiglia dimorante nel quartiere e quello della persona che riceveva la scheda da riempire. Codesto foglio serviva di scorta ai commessi di censimento per ricapitare le schede a domicilio e ritirarle in appresso.

Dopo si incomincia a colorire il disegno della distribuzione topografica della popolazione di ogni comune, e nel modello E, nel quale si schiarano in colonne parallele le case abitate e le vuote, come pure le famiglie e gli abitanti delle singole sezioni di popolazione agglomerata e di popolazione sparsa.

Finalmente nel modello G si combinano fra loro le notizie dei modelli A ed E, cioè la popolazione di ciascuna frazione distinta in agglomerata e sparsa, si suddivide in presente ed assente, e secondo la qualità della dimora.

§ 3.

Numerazione delle case.

Una definizione della casa, come base materiale per la statistica della popolazione, era già stata data pel primo censimento generale, colla circolare 24 dicembre 1861, in questi termini: « ogni edificio isolato o non isolato, grande o piccolo, che abbia un proprio accesso principale ed esterno, e che, dovunque esista la numerazione delle case, suole portare un distinto numero d'ordine ». E, soggiungevasi che « generalmente la casa ha un solo proprietario; ma se ciò può essere nel più dei casi un criterio sufficiente, non lo è senza eccezioni, giacchè non di rado un proprietario ha più case materialmente riunite fra loro, le quali si distinguono per la pluralità degli accessi, cioè porte principali esterne, cortili e scale; come può darsi altresì che una identica casa appartenga a più proprietari ».

Pel censimento del 1871, dovendosi prima d'ogni altra cosa riordinare la denominazione delle vie e piazze e la numerazione dei fabbricati, si diceva (colla circolare del 20 agosto 1871) doversi contare « ogni fabbricato di uno o più piani, con una o più scale, a cui si acceda per una sola porta di adito nella via, e che serva o possa servire ad uso di abitazione o d'industria, e nei suoi locali terreni ad uso di traffico o magazzino, anche con aditi speciali nella via medesima o nelle vie laterali ».

E in altro passaggio della stessa circolare aggiungevasi, a maggiore schiarimento, che dovesse considerarsi come *una sola casa* « il complesso di più fabbricati raccolti dentro un recinto, con cortile o giardino, che servisse di abitazione, diporto, stalla o rimessa; e similmente il complesso di più fabbricati e cortili serventi ad uso d'industria, con o senza abitazione; ogni corpo di fabbrica, con o senza abitazione, per uso amministrativo o religioso, ogni fabbricato in costruzione anche sospesa, ogni recinto con qualche stanza per asilo o ripostiglio, o con sole tettoie, per uso di cimitero, di fienile, di legnaia, di deposito di materiali ». Ognuno di quegli edifici avrebbe dovuto essere contrassegnato da un numero civico, da apporsi al lato destro della porta principale d'ingresso.

Se non che, effettivamente, in molti comuni, compresa la capitale, siffatte prescrizioni non furono osservate, e si lasciò sussistere il metodo di numerazione già in uso, di dare, cioè, un numero progressivo anche alle porte succursali, ai vani delle botteghe e dei magazzini, e in generale tutte le aperture che mettono sulla via. Oltre a ciò in molti comuni, massime nel mezzogiorno, furono contati come altrettante case i quartieri od abitazioni comprese in una medesima casa. Così avvenne che le case venissero registrate in numero assai più grande di quello che avrebbe dovuto risultare da una retta ed uniforme interpretazione della legge.

§ 4.

Numerazione delle famiglie.

Rammentiamo a questo proposito che per *famiglia*, sotto l'aspetto demografico, non si vuol intendere il complesso delle persone legate fra loro per vincoli di parentela entro determinati gradi e linee, tenendo conto non meno degli assenti che dei presenti, ma bensì la convivenza domestica, sia abituale, sia precaria, di tutte quelle persone che mangiano, per così dire, assieme e si scaldano al medesimo fuoco, o ciò che si vuol chiamare un *focolare*. Laonde il servo che abita col padrone e dorme sotto il suo tetto, l'ospite, colui che trovasi alloggiato a dozzina e simili concorrono a formare, insieme coi membri della famiglia naturale, il focolare. E del pari i soldati che vivono in uno stesso quartiere, gli alunni di un convitto, i ricoverati in un ospedale o in un ospizio, i detenuti in una casa di pena ecc. s'intendono formare un unico focolare insieme col loro capo e cogli assistenti e persone di servizio addetti allo stabilimento.

Nessun altro concetto potremmo surrogare a questo, senza entrare in un sistema arbitrario. Il fatto della coabitazione, a qualunque titolo e per qualunque durata di tempo,

conviene sia pigliato a fondamento della designazione della famiglia o focolare in un censimento sincrono; ogni criterio diverso riuscirebbe d'impossibile applicazione.

Del resto l'epoca in cui si suol fare il censimento, che è quella del chiudersi dell'anno, non fu scelta per motivo solamente di comodità nei computi cronologici, e per la sua più facile rispondenza con tutte le altre notizie amministrative ed economiche, ma si ancora, e soprattutto, perchè nei giorni in cui ricorrono le maggiori solennità religiose e civili le famiglie tendono a ricomporsi, e gli elementi accidentali del focolare si riducono alla loro minima espressione.

§ 5.

Popolazione distinta secondo la qualità della dimora.

Il primo censimento generale del regno diede per ogni comune due cifre di popolazione, l'una *di fatto* esprimente quante persone vi erano presenti alla mezzanotte del 31 dicembre 1861, e l'altra chiamata *di diritto*, formata nel modo seguente.

La scheda di famiglia dividevasi in due parti: *persone presenti*; *persone assenti*; e la prima alla sua volta distingueva i *membri della famiglia* dagli *estranei*. Ora, sottraendo dal numero dei presenti in una famiglia gli *estranei*, ed aggiungendovi i membri della famiglia assenti, si era creduto di determinare il numero delle persone che normalmente costituivano la famiglia stessa, e che concorrevano a formare la popolazione legale del comune. Ma quel doppio lavoro di scomposizione e ricomposizione basavasi sopra una nozione meno esatta di ciò che vuolsi considerare come *popolazione stabile* in un determinato luogo, e non si allontanava meno dal concetto della *popolazione di diritto*, quale è inteso nei paesi in cui ad una tale designazione risponde una situazione giuridica particolare.

E invero, il metodo adottato nel 1861 per il calcolo della popolazione stabile, ne trascurava, e potrebbe quasi dirsi ne escludeva, una parte considerevole; poichè, dicendosi che dal numero totale dei presenti nelle singole famiglie dovevano eliminarsi tutti gli *estranei alle medesime*, si sottraevano dai presenti anche molti che avevano dimora stabile nel comune.

Così, per esempio, il domestico, seguendo il criterio assunto per lo spoglio delle schede del primo censimento, doveva togliersi dal numero dei componenti la famiglia, come persona estranea alla medesima; ma d'altra parte, s'egli dimorava abitualmente nel comune, in cui era la famiglia ch'egli serviva, ragion logica avrebbe voluto che lo si annoverasse nella *popolazione di diritto*; ed è chiaro che, ciò non facendo, si contava un individuo di meno nella *popolazione di diritto*, di quanti avrebbero dovuto esservi compresi.

Nè s'avrebbe potuto rispondere che gli ospiti, i domestici ecc., sottratti dal numero dei componenti la famiglia dove erano al momento in cui li coglieva la fotografia del censimento, sarebber stati, per compenso, registrati come *assenti* dalla famiglia propria, qualora questa risiedesse nel comune stesso; imperocchè egli è chiaro che non potevano figurare tra i *membri assenti* d'una famiglia coloro che ne *vivevano abitualmente* fuori.

Secondo le norme adottate pel nuovo censimento una simile omissione nel calcolo della popolazione stabile non potrebbe più essere lamentata. Che anzi, uscendo dalle incertezze di una definizione qualsiasi della *popolazione di diritto*, gli ordinatori del nuovo censimento giudicarono opportuno chiarire che intendevano offrire al pubblico gli elementi di calcolo della popolazione di ogni comune, sotto i vari aspetti della qualità e durata della dimora. E quindi alla dimora *stabile* fu contrapposta la *occasionale*, e questa pure fu suddivisa in dimora momentanea o semplicemente *di passaggio* e dimora *per qualche tempo*. Che se anche quest'ultima espressione presa isolatamente avrebbe potuto considerarsi come troppo vaga, essa pigliava tuttavia un cotal grado di determinatezza dal trovarsi posta in antitesi all'altra *di passaggio*. E gli assenti ancor essi furono distinti, come dicemmo, secondo la durata presunta dell'assenza. Era una notizia questa, che chiedevasi come approssimativa, ma che, anche come tale, poteva tornare utile agli studi statistici.

Per tal guisa, senza impegnarci a dare un calcolo assoluto ed unico per una supposta popolazione *di diritto*, noi lasceremo che la scienza e la pubblica amministrazione, ognuna dal proprio punto di vista, provvedano a combinare quei cinque fattori come stimeranno meglio, per le indagini che di volta in volta si proporranno di eseguire.

Una vera e propria *popolazione di diritto* non sapremmo come definirla rispetto ai singoli comuni in Italia. Noi non abbiamo una cittadinanza di Milano distinta dalla cittadinanza di Roma o di Napoli, tranne forse per diplomi puramente onorifici. Per il diritto pubblico italiano, una persona è *cittadino del regno* ovvero *straniero*; e il cittadino ha in tutti i comuni dello Stato gli stessi diritti civili, e dovunque sia la sua residenza può esercitare l'egual somma di diritti politici ed amministrativi. Che se per conferire certi lasciti di beneficenza o ammettere all'uso di certi beni comunali, si tien conto tuttora del luogo di nascita o del soggiorno più o meno lungo dell'aspirante nel comune, nel quale sono i beni di cui parlano le tavole di fondazione o del cui uso si tratta, questi sono rapporti principalmente di diritto privato, che non potrebbero riguardarsi come motivi sufficienti a formare speciali registri di una *popolazione di diritto*, quali sono istituiti in altri paesi.

È noto, per esempio, come fosse ben diverso il diritto, sotto il rispetto della cittadinanza, negli Stati della Germania, prima della recente legge federale sull'*incolato*, e come sia tuttora differente nella Svizzera, dove non solamente il cantone politico non coincide sempre col cantone ecclesiastico, col cantone scolastico e simili, verificandosi ivi pure quelle interferenze, di cui abbiamo frequenti esempi anche nelle nostre circoscrizioni territoriali. Ivi il comune ordinario (*Einwohnergemeinde*) non coincide colla *Bürgergemeinde* o comune più ristretto dei cittadini originarii. In alcuni cantoni il comune politico amministra ogni cosa: scuola, chiesa, beneficenza ecc.; in altri il patrimonio appartiene alla *Bürgergemeinde* o le rendite da esso derivanti non ponnò essere spese che a vantaggio dei cittadini appartenenti alla comunità per così dire aristocratica. Si aggiungono, a complicare gli studi sull'amministrazione locale, le associazioni minori dette *Ortsgemeinde*, e le *Korporative Gemeindefractionen*, resti delle antiche *Gilden* e *Zünften*, le quali pare non abbiano più per iscopo oggigiorno che di amministrare certi fondi di mutuo soccorso.

Nè sarà inutile aggiungere come le disposizioni seguite per questa parte del nostro censimento stiano in perfetta armonia colle risoluzioni votate dall'ultimo congresso internazionale statistico (1).

Ed ora che abbiamo fatta conoscere l'intelaiatura del censimento della popolazione del regno, ed avvertite le differenze di metodo fra esso e quello del 1861, passiamo ad esporne i risultati numerici.

RISULTATI GENERALI DEL CENSIMENTO AL 31 DICEMBRE 1871.

§ 6.

Numero delle case abitate e delle vuote. — Numero delle famiglie.

La parte del censimento che riguarda il numero delle case in relazione al numero delle famiglie, è riuscita, convien confessarlo, manifestamente difettosa. Ecco le cifre complessive che se ne ottennero:

(1) Le conclusioni adottate dal Congresso di Pietroburgo su questo proposito erano così formulate: Dovranno distinguersi negli studi di statistica comparata: 1° La popolazione *di fatto* (*Ortsanwesende Bevölkerung*), cioè il totale delle persone presenti nel luogo del censimento all'istante a cui questo si riferisce; — 2° La popolazione *residente* (*Wohnbevölkerung*), cioè tutte le persone che hanno *domicilio reale* nell'accettazione ordinaria di questa parola, ossia *dimorano abitualmente* nel luogo del censimento, indipendentemente dal fatto della loro presenza od assenza al momento della numerazione; ovvero ancora la popolazione di fatto, aggiuntevi le persone momentaneamente assenti, e fatta deduzione delle persone presenti solo momentaneamente all'epoca del censimento; — 3° La popolazione di *diritto* o *legale* (*Wohnsitz-oder Heimathberechtigto Bevölkerung*), cioè quella che ha il suo *domicilio legale* nel luogo del censimento, e che vi è immatricolata o registrata, in quanto un registro analogo vi sia. Questa terza categoria di popolazione, non avrebbe adunque ragione di essere, col diritto pubblico italiano.

Case abitate	4 181 872
Case vuote	932 654
	5 114 526
Famiglie	5 727 536

Il che tornerebbe come dire che siano in Italia quasi tante case quante famiglie, cioè che ogni famiglia a un dipresso avrebbe una casa, se tutte le case fossero abitate. In rapporti centesimali troveremmo 89 case, fra abitate e vuote, ogni 100 famiglie, ovvero 112 famiglie per 100 case. Ed anche escludendo dal computo le case vuote, troveremmo 72 case per 100 famiglie, o 137 famiglie per 100 case.

Ma è poco verosimile che si abbia in Italia tanta abbondanza di case, e la ragione di così elevata proporzione si potrebbe scorgere piuttosto nella confusione corsa, come di sopra avvertimmo, intorno alla voce casa.

D'altra parte però, siccome le differenze da compartimento a compartimento, e da provincia a provincia, nei rapporti numerici fra case e famiglie, riuscirono a un dipresso le medesime nei due censimenti, si potrebbe argomentare che il modo d'intendere la *casa* fu diverso bensì nelle varie parti del regno, ma rimase all'incirca lo stesso nelle singole provincie paragonate a loro medesime alla distanza di dieci anni. È ciò che apparisce dal seguente prospetto in cui sono posti a confronto il numero delle case abitate e quello delle famiglie nel 1861 e nel 1871.

COMPARTIMENTI	NUMERO DELLE CASE						PER 100 CASE				CASE VUOTE per 100 case abitate	
	1 8 7 1			1 8 6 1			1871		1861		1871	1861
	TOTALE	Abitate	Vuote	TOTALE	Abitate	Vuote	Abi- tate	Vuote	Abi- tate	Vuote		
Piemonte.....	493 022	421 319	71 703	415 024	383 144	31 880	85 46	14 54	92 32	7 68	17 02	8 32
Liguria.....	160 092	135 142	24 950	114 720	101 886	12 834	84 41	15 59	88 82	11 18	18 45	12 60
Lombardia.....	396 469	338 861	57 608	325 192	294 438	30 754	85 47	14 53	90 55	9 45	17 00	10 44
Emilia.....	295 178	271 515	23 663	264 087	253 269	10 818	91 99	8 01	95 91	4 09	8 72	4 27
Umbria.....	118 198	91 098	27 100	98 063	85 766	12 897	77 07	22 93	86 93	13 07	29 75	15 04
Marche.....	173 388	150 126	23 262	155 890	141 671	14 219	76 59	23 41	90 88	9 12	15 50	10 04
Toscana.....	349 719	301 409	48 220	285 503	266 683	18 820	86 22	13 78	93 41	6 59	16 00	7 06
Abruzzi e Molise.....	314 912	251 571	63 341	251 026	230 371	20 655	79 89	20 11	91 77	8 23	25 18	8 96
Campania.....	459 646	393 830	66 807	395 579	365 946	29 633	85 47	14 53	92 51	7 49	17 01	8 10
Puglie.....	357 283	274 245	83 038	257 133	233 540	23 593	76 78	23 24	90 83	9 17	30 28	10 10
Basilicata.....	150 141	117 839	32 302	118 578	108 645	9 931	78 49	21 51	91 63	8 37	27 41	9 14
Calabria.....	321 643	261 816	59 827	257 741	238 036	19 705	81 40	18 60	92 36	7 64	22 85	8 28
Sicilia.....	760 552	520 067	240 485	611 089	486 881	124 898	68 38	31 62	79 60	20 40	46 24	25 65
Sardegna.....	158 667	130 359	28 308	142 349	123 194	19 155	82 16	17 84	86 55	13 45	21 72	15 56
TOTALE.....	4 508 910	3 658 296	850 614	3 693 172	3 313 470	379 702	81 14	18 86	89 72	10 28	23 25	11 46
Veneto.....	469 516	415 368	54 148	»	»	»	88 47	11 53	»	»	13 03	»
Roma.....	136 100	108 208	27 892	»	»	»	79 51	20 49	»	»	23 77	»
REGNO.....	5 114 526	4 181 872	932 654	»	»	»	81 77	18 23	»	»	22 30	»

COMPARTIMENTI TERRITORIALI	1871		1861		Caso per 100 famiglie		Famiglie per 100 case	
	Caso abitato	Famiglie	Caso abitato	Famiglie				
					1871	1861	1871	1861
Piemonte.....	421 319	653 401	383 144	607 092	64	63	155	158
Liguria.....	135 142	180 468	101 886	169 000	75	60	134	166
Lombardia.....	338 861	709 368	294 438	625 882	48	47	209	213
Emilia.....	271 515	417 985	253 269	393 280	65	64	154	155
Umbria.....	91 098	102 908	85 766	95 799	90	90	113	112
Marche.....	150 126	182 291	141 671	175 229	85	88	121	123
Toscana.....	301 499	409 450	286 683	377 471	73	71	136	142
Abruzzi e Molise.....	251 571	277 043	230 371	255 963	91	90	110	111
Campania.....	392 839	635 850	365 946	587 548	62	64	162	161
Puglia.....	274 245	326 609	233 540	297 749	84	79	119	128
Basilicata.....	117 839	126 587	108 645	116 898	93	94	108	108
Calabria.....	261 816	286 662	238 656	270 821	91	88	110	114
Sicilia.....	520 067	608 617	486 881	563 192	85	86	117	116
Sardegna.....	130 359	145 220	123 194	138 637	90	90	111	111
TOTALE.....	3 658 296	5 062 519	3 313 470	4 674 371	72	70	140	141
Veneto.....	415 368	499 979	„	„	83	„	120	„
Roma.....	108 208	165 038	„	„	66	„	153	„
REGNO.....	4 181 872	5 727 536	„	„	72	„	137	„

Agli estremi della scala, e molto probabilmente, lo ripetiamo, per l'incerto modo d'interpretare la voce *casa*, più che per reale diversità di condizioni, si veggono figurare da un lato l'Umbria, gli Abruzzi e Molise, la Sardegna e la Basilicata, con una media che varia fra 90 e 93 case per cento famiglie, e dall'altro la Lombardia con sole 48 case per 100 famiglie.

Del resto anche più inverosimili dei rapporti trovati fra il numero delle case abitate e quello delle famiglie sarebbero quelli che scaturiscono dal confronto del numero delle case abitate con quello delle vuote. Si conterebbero, per ogni 100 case, 81 abitate e 19 vuote; e avvicinando questi risultati a quelli del primo censimento generale, o per ciò fare, eliminando dal calcolo le cifre relative al Veneto ed alla provincia di Roma, si avrebbe:

NUMERO DELLE CASE VUOTE

	assoluto	per 100 case abitate	per 100 case abitate e vuote
1871.....	850 614	23 25	18 86
1861.....	379 702	11 46	10 28

I sospetti d'inesattezze nei criteri e d'inverosimiglianza parrebbero corroborarsi per gli Abruzzi e Molise, la Basilicata, l'Umbria, le Puglie e soprattutto per la Sicilia, nelle quali provincie, o gruppi di provincie, la proporzione delle case vuote alle abitate, oltre raggiungere i termini più alti della serie, apparirebbe due o tre volte superiore a quella del 1861 (3).

In generale la proporzione delle case vuote alle abitate si sarebbe raddoppiata di fronte a quella del 1861.

Quanto al numero degli individui componenti in media una famiglia o focolare, esso risulterebbe di 4.61 dividendo la popolazione totale del regno, cioè 23,801,154 abitanti per 5,727,536 numero totale delle famiglie. La proporzione si abbassa leggermente, riducendosi a 4.61, se si calcola senza il Veneto e Roma, a fine di rendere possibile il confronto col rapporto di 4.66 del 1861.

Le proporzioni maggiori si avrebbero per l'Umbria, la Toscana, il Veneto; le più esigue per le Calabrie e la Basilicata.

(3) Si trova l'esempio anche di qualche comune, in cui la maggior parte delle case figurano vuote, come in Aragona (case vuote 7332, abitate 2669) e in Cadenchi (vuote 1433, abitate 3799).

Rapporto tra il numero delle famiglie e quello degli abitanti, ossia numero medio dei componenti una famiglia.

	1871	1881	1874	1884
Umbria	5 34	5 35	4 21	4 21
Toscana	5 28	5 21	4 03	4 21
Emilia	5 06	5 09	—	—
Marche	5 02	5 04	—	—
Lombardia (1)	4 88	4 96	—	—
Liguria	4 67	4 57	—	—
Abruzzi e Molise	4 63	4 70	—	—
Piemonte	4 45	4 56	—	—
Sardegna	4 38	4 24	—	—
Puglia	4 35	4 42	—	—
Campania	4 33	4 47	—	—
Sicilia	4 24	4 25	—	—
Calabria	—	—	4 21	4 21
Basilicata	—	—	4 03	4 21
Torona senza il Veneto e Roma	—	—	4 61	4 66
Veneto	—	—	5 29	—
Roma	—	—	5 07	—
MEDIA NEL REGNO....	—	—	4 68	4 66

§ 7.

Popolazione di fatto, presente, per comuni, circondari e provincie.

Densità ed aumento annuale della popolazione.

Amnesso che la superficie geografica del regno sia di 29,630,541 ettari, la popolazione di 26,801,151 abitanti si ragguaglia a 90 abitanti per chilometro quadrato.

L'aumento annuale medio della popolazione durante il decennio risultò per tutto il regno di 0.71; aumento assai superiore a quello ch'era stato calcolato pel decennio anteriore, in 0.51 all'anno, in base ai censimenti degli antichi Stati italiani, compilati, conviene dichiararlo, con metodi disformi, e perciò non atti a somministrare dati perfettamente omologhi.

Che se la ragion media annuale dell'aumento della popolazione si voglia circoscrivere alle provincie che componevano il regno all'epoca del primo censimento; se, cioè, si tenga conto a parte dell'incremento del Veneto e di Roma, in tal caso la cifra di 0.71 scende a 0.63. Imperocchè ad elevare la media generale sino a 0.71 concorrono potentemente la regione veneta e la provincia di Roma, la prima con un rapporto proprio di 1.29 e la seconda con quello di 1.26.

Quali provincie abbiano una popolazione più densa o più rada, e in quali di esse l'aumento sia stato più lento o più rapido si può rilevare dallo specchio seguente, in cui si veggono le cifre assolute e le proporzioni della popolazione paragonata alla superficie geografica e paragonata a sè medesima alle due epoche decennali. Vi si aggiunge il numero dei comuni per ciascuna provincia al chiudersi del 1871.

La popolazione delle provincie Venete pel 1861 fu calcolata aggiungendo l'eccedenza annuale dei nati sui morti ai risultati del censimento austriaco del 1857. Avvertiamo inoltre che la guarnigione era esclusa da quelle cifre, mentre vi fu compresa pel 1871 dal censimento italiano; sicchè l'aumento riscontrato per il decennio è in parte da imputarsi a questa differenza nelle basi del calcolo. Fra le cause reali di aumento è da notarsi il rimpatrio degli emigrati.

La popolazione della provincia di Roma fu determinata mediante un metodo più complicato ed approssimativo. Si confrontarono fra loro le cifre del censimento pontificio del 1853 e quelle dell'ultimo censimento nazionale, o dedottone l'aumento dal 1870 al 1871 per la città di Roma, supponendolo dovuto pressochè esclusivamente al trasporto della capitale, la restante differenza fu imputata per otto diciottesimi all'intera provincia per il periodo 1853-61. In tal modo l'accrescimento fu calcolato in ragione semplice, anzichè in ragione composta, ma considerando che gli elementi sui quali dovevano operare erano puramente approssimativi, eredemmo cosa superflua applicarvi, per questa parte, un procedimento più rigoroso.

Quanto alla superficie geografica del regno, è d'uopo avvertire che una determinazione esatta della medesima è tuttora desiderata. Le misure cominciamento annesse

(1) Non si parla della provincia Mantovana che era rimasta in possesso dell'Austria.

non si possono considerare, nel più dei casi, che come approssimative essendo state dette da catasti differentissimi tra loro, sia per metodo, sia per valore scientifico. Le cifre assunte nel seguente prospetto sono quelle che da parecchi anni erano state adottate dall'Ufficio centrale di Statistica, in seguito a laboriosa discussione di documenti troppo spesso discordi fra loro e imperfetti: soltanto vi furono introdotto recentemente alcune modificazioni, d'accordo fra il Ministero dei Lavori Pubblici e l'ufficio medesimo, in seguito a parziali revisioni e nuovi rilevamenti.

Superficie geografica e popolazione al termine degli anni 1861 e 1871.

Numero d'ordine	PROVINCIE E COMPARTIMENTI (1)	Numero dei comuni al 31 dicembre 1871	POPOLAZIONE		Aumento per 100 nel deennio	Superficie in chilometri quadrati		Abitanti per chilometro quadro al 31 dicembre 1871
			1861	1871				
1	Alessandria	344	645 607	683 361	5.85	5 054	92	135
2	Cunoo	263	597 270	618 232	3.51	7 135	65	87
3	Novara	436	579 385	624 985	7.87	6 543	22	96
4	Torino	442	941 992	972 986	3.29	10 534	91	91
	PIEMONTE	1487	2 764 263	2 809 564	4.89	20 268	70	99
5	Gonova	210	650 148	716 750	10.25	4 114	45	174
6	Porto Maurizio	107	121 330	127 053	4.72	1 209	75	105
	LIGURIA	317	771 473	843 812	9.38	5 324	20	158
7	Bergamo	306	347 235	368 152	6.02	2 816	71	131
8	Brescia	285	434 219	456 023	5.02	4 257	58	107
9	Como	518	457 434	477 642	4.42	2 719	83	176
10	Cremona	135	285 148	300 595	5.41	1 637	30	184
11	Mantova	67	262 619	283 042	9.94	2 490	30	116
12	Milano	313	948 320	1 009 794	6.48	2 992	20	337
13	Pavia	263	419 785	448 435	6.82	3 345	20	134
14	Sondrio	78	106 040	111 241	4.90	3 267	60	34
	LOMBARDIA	1965	3 261 000	3 400 824	6.13	23 526	81	147
15	Belluno	66	167 220	175 282	4.82	3 291	78	53
16	Padova	103	304 762	364 430	19.58	1 955	67	186
17	Rovigo	63	180 647	200 835	11.18	1 686	19	119
18	Treviso	96	308 483	352 538	14.28	2 437	60	145
19	Udine	180	440 542	481 586	9.32	6 514	73	74
20	Venezia	51	234 450	337 538	14.63	2 198	04	154
21	Verona	113	316 493	367 437	16.10	2 747	34	134
22	Vicenza	123	327 674	363 161	10.83	2 632	38	138
	VENETO (2)	795	2 340 280	2 642 807	12.93	23 463	73	113

(1) Per la più facile intelligenza di questa o di altre pubblicazioni statistiche, convorrà avvertire che sono soventi volte adottati promiscuamente a designare le provincie, invece dei nomi dei capoluoghi, altri nomi storici corrispondenti ai relativi territori; e così in luogo di Perugia leggesi altrove Umbria; in luogo di Chieti, di Teramo e di Aquila leggesi Abruzzo Citeriore, Ulteriore 1° e Ulteriore 2°; in luogo di Campobasso, Molise; in luogo di Foggia, Capitanata; Terra d'Otranto si legge invece di Lecce; Basilicata invece di Potenza; Calabria Citeriore, Calabria Ulteriore 1° o Calabria Ulteriore 2°, invoco di Cosenza, Reggio Calabria e Catanzaro; i due Principati, Citeriore o Ulteriore, secondo le denominazioni dell'antico Roame di Napoli, sono oggi le provincie di Salerno e di Avellino; Terra di Lavoro è la provincia attuale di Caserta.

(2) Avvertiamo che se dal totale di 25,916,891 abitanti qui appresso indicato per l'intero territorio dell'attuale Regno al 31 dicembre 1861, si detraggono quelle corrispondenti al Veneto (2,340,280 abitanti) ed alla provincia di Roma (743,025 ab.) non si ottiene la cifra di 21,777,294 abitanti, quale risultava in complesso dal censimento ufficiale del 1861, ma bensì una cifra superiore di 156,162, cioè in totale 21,933,456. La ragione di questa differenza sta in ciò, che nel prospetto suddetto furono riuniti alla Lombardia quei territori che, andati dalla medesima nel 1859, erano rimasti in possesso dell'Austria insieme col Veneto fino al 1866. In seguito all'annessione fu ricostituita la provincia Mantovana, qual'era prima del 1859, riunendo insieme ai distretti tenuti sino allora dall'Austria, quei territori che erano stati aggregati durante lo stesso periodo di tempo alle provincie di Cremona e di Brescia. E' degno appena notare che le stesse divisioni amministrative furono osservate nel formare i totali del 1871. Finché nel prospetto a pag. xvi e xvii la popolazione del Veneto è determinata anche per gli anni dal 1856 al 1863 colla esclusione dei distretti mantovani.

Segue: Superficie geografica e popolazione al termine degli anni 1861 e 1871.

Numero d'ordine	PROVINCIE e COMPARTIMENTI	Numero dei comuni al 31 dicembre 1871	POPOLAZIONE		Aumento per 100 nel decennio	Superficie in chilometri quadrati		Abitanti per chilometro quadrato al 31 dicembre 1871
			1861	1871				
23	Bologna	58	407 452	430 232	7.80	3 601	76	122
24	Ferrara	16	190 158	215 369	9.14	2 616	77	82
25	Forlì	40	224 463	234 090	4.29	1 862	37	126
26	Modena	45	260 591	273 231	4.86	2 501	48	109
27	Parma	50	256 029	264 381	3.27	3 239	03	82
28	Piacenza	48	218 569	225 775	3.30	2 499	56	90
29	Ravenna	21	209 518	221 115	5.54	1 922	33	115
30	Reggio nell'Emilia	45	230 054	240 635	4.60	2 271	74	106
	EMILIA	323	2 005 834	2 113 828	5.36	20 515	09	103
31	Perugia (Umbria)	173	513 019	549 601	7.13	9 633	46	57
32	Ancona	51	254 849	262 349	2.94	1 907	39	138
33	Ascoli-Piceno	71	196 030	203 004	3.56	2 095	56	97
34	Macerata	54	229 626	236 994	3.21	2 736	63	87
35	Pesaro e Urbino	73	202 568	213 072	5.19	2 964	12	72
	MARCHE	240	883 073	915 419	3.66	9 703	70	94
36	Arezzo	41	219 559	234 645	6.87	3 309	00	71
37	Firenze	78	696 214	766 824	10.14	5 873	54	131
38	Grosseto	20	100 626	107 457	6.79	4 420	59	24
39	Livorno	5	116 811	118 851	1.75	326	20	364
40	Lucca	22	256 161	280 399	9.46	1 493	21	188
41	Massa e Carrara	35	140 733	161 944	15.07	1 779	91	91
42	Pisa	40	243 028	265 959	9.44	3 056	08	87
43	Siena	37	193 935	206 446	6.45	3 794	46	54
	TOSCANA	278	1 067 087	2 142 525	8.92	24 052	99	89
44	Roma (1)	227	743 025	838 704	12.61	11 917	13	70
45	Aquila	127	309 451	332 784	7.54	6 500	00	51
46	Campobasso	134	348 007	364 208	5.26	4 603	91	79
47	Chieti	121	327 316	389 986	3.87	2 861	48	119
48	Teramo	74	230 061	246 004	6.93	3 324	74	74
	ABRUZZI e MOLISE	456	1 212 835	1 282 982	5.78	17 290	11	74
49	Avellino	128	355 621	375 691	5.64	3 649	20	103
50	Benevento	73	220 506	232 008	5.22	1 782	51	130
51	Caserta	185	653 464	697 403	6.72	5 974	78	117
52	Napoli	69	867 983	907 752	4.58	1 065	56	851
53	Salerno	159	528 256	541 738	2.55	5 505	95	98
	CAMPANIA	614	2 625 830	2 754 592	4.90	17 978	00	153
54	Bari	53	554 402	604 540	9.04	5 936	92	102
55	Foggia	53	312 885	322 758	3.16	7 648	40	42
56	Lecce	130	447 982	498 594	10.18	8 529	75	58
	PUGLIE	236	1 315 269	1 420 892	8.03	22 115	07	64
57	Potenza (Basilicata)	124	492 959	510 543	3.57	10 675	97	48

(1) A pagina 100 e 101 del volume dell'*Italia economica* la popolazione della provincia di Roma per il 1861 era stata calcolata in 750,415 abitanti, sui quali l'aumento sarebbe stato nel decennio di 11,50 per cento, ed il totale generale del Regno in 25,021,191; nel presente prospetto invece si attribuisce alla provincia medesima una popolazione di 743,025, con un aumento nel decennio di 12,61, e conseguentemente al regno quella di 25,016,801. Quella differenza in meno, di 7,390 abitanti, proviene da ciò, che nell'*Italia Economica* per portare al 1861 la popolazione ottenuta dal censimento pontificio del 1853 fu tenuto conto della differenza proporzionale fra le cifre degli anni 1853 e 1871, mentre ora si è creduto più giusto di eliminare dal periodo 1853-61 l'aumento eccezionale di circa 18 mila abitanti dovuto al trasporto della capitale.

Segue: Superficie geografica e popolazione al termine degli anni 1861 e 1871.

Numero d'ordine	PROVINCIE e COMPARTIMENTI	Numero dei comuni al 31 dicembre 1871	POPOLAZIONE		Aumento per 100 nel decennio	Superficie in chilometri quadrati		Abitanti per chilometro quadro al 31 dicembre 1871
			1861	1871				
58	Catanzaro	152	384 150	412 226	7.31	5 975	10	69
59	Cosenza	151	431 691	440 468	1.98	7 358	04	60
60	Reggio di Calabria	107	324 546	353 608	8.95	3 923	99	90
	CALABRIE	410	1 140 396	1 206 302	5.76	17 257	13	70
61	Caltanissetta	28	223 178	230 066	3.09	3 768	82	61
62	Catania	64	450 460	485 415	9.98	5 102	19	97
63	Girgenti	41	263 680	289 013	9.53	3 861	72	75
64	Messina	99	395 139	420 649	6.56	4 579	00	92
65	Palermo	76	585 163	617 678	5.60	5 085	91	121
66	Siracusa	32	259 613	294 885	13.59	3 697	12	80
67	Trapani	20	214 981	236 388	9.96	3 145	51	75
	SICILIA	360	2 392 414	2 584 099	8.04	29 241	27	88
68	Cagliari	258	372 097	393 298	5.67	13 615	40	29
69	Sassari	110	215 967	243 452	12.73	10 726	65	23
	SARDEGNA	368	588 064	636 660	8.26	24 342	05	26

Riepilogo per Compartimenti.

Numero d'ordine	COMPARTIMENTI	Numero dei comuni al 31 dicembre 1871	POPOLAZIONE		Aumento per 100 nel decennio	Superficie in chilometri quadrati		Abitanti per chilometro quadro al 31 dicembre 1871
			1861	1871				
1	PIEMONTE	1487	2 764 263	2 899 564	4.89	29 268	70	99
2	LIGURIA	317	771 473	843 812	9.38	5 324	20	158
3	LOMBARDIA	1965	3 261 000	3 460 824	6.13	23 526	81	147
4	VENEZIA	795	2 340 280	2 642 807	12.93	23 463	73	117
5	EMILIA	323	2 005 834	2 113 828	5.38	20 515	09	103
6	UMBRIA	173	513 019	549 691	7.13	9 633	46	57
7	MARCHE	249	893 073	915 419	3.66	9 703	70	94
8	TOSCANA	278	1 997 067	2 142 525	8.92	24 052	99	89
9	ROMA	227	743 025	836 704	12.61	11 917	13	70
10	ABRUZZI E MOLISE	456	1 212 835	1 282 982	5.78	17 290	11	74
11	CAMPANIA	614	2 625 830	2 754 592	4.90	17 978	00	153
12	PUGLIA	226	1 315 269	1 420 892	8.03	22 115	07	64
13	BASILICATA	124	492 959	510 543	3.57	10 675	97	48
14	CALABRIE	410	1 140 396	1 206 302	5.76	17 257	13	70
15	SICILIA	360	2 392 414	2 584 099	8.04	29 241	27	88
16	SARDEGNA	368	588 064	636 660	8.26	24 342	05	26
	REGNO	8382	25 016 801	26 801 154	7.10	206 305	41	90
	* TOTALE NAPOLETANO ...	1840	6 787 289	7 175 311	5.71	85 316	28	84

NUMERO DEGLI ABITANTI

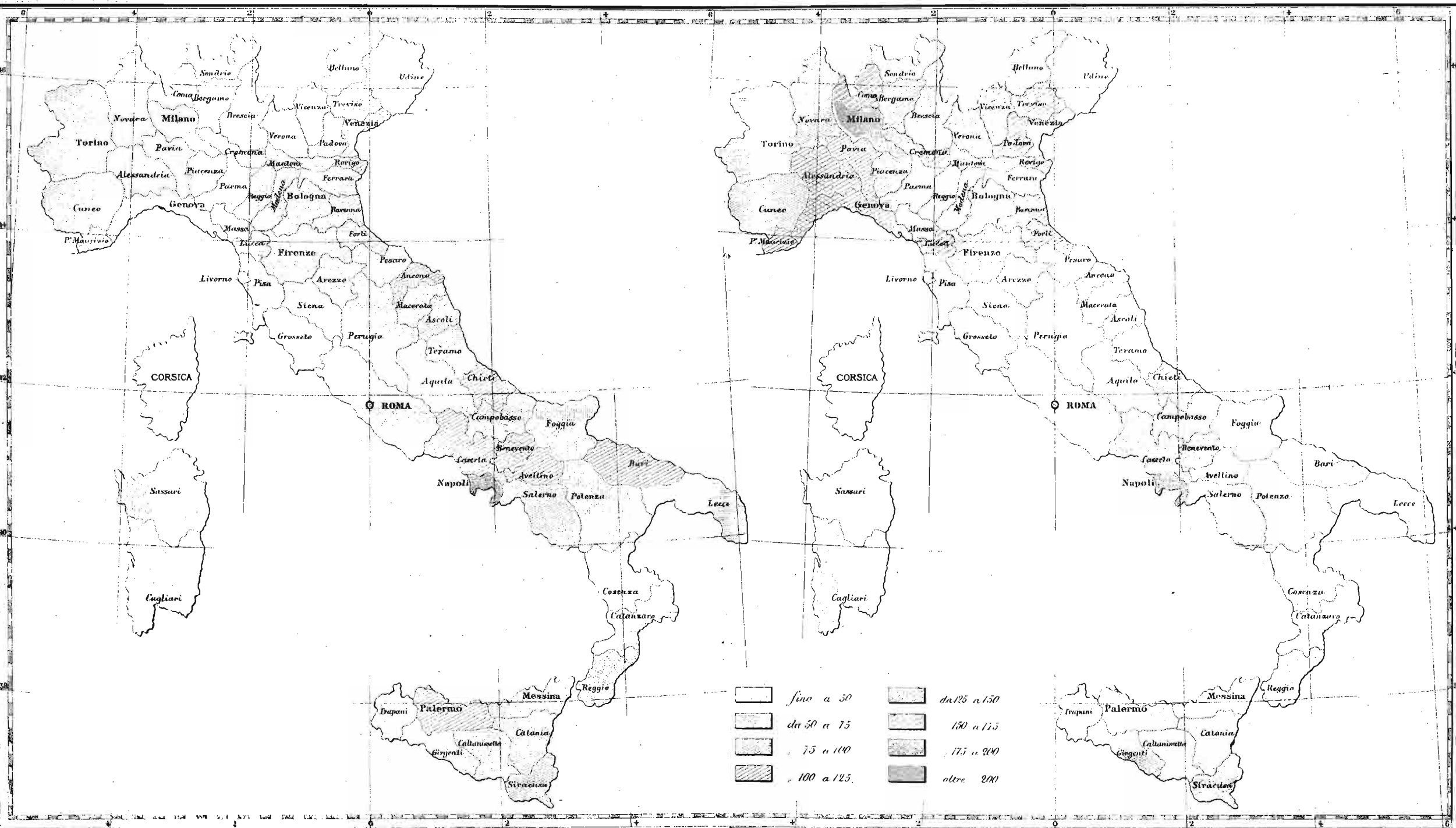
per Chilometro quadrato
in ciascuna Provincia

	Compreso il Comune Capoluogo	Escluso il Comune Capoluogo		Compreso il Comune Capoluogo	Escluso il Comune Capoluogo
<i>Alessandria</i>	135	130	<i>Massa Carrara</i>	91	86
<i>Ancona</i>	138	120	<i>Nessina</i>	92	70
<i>Aquila</i>	51	49	<i>Milano</i>	337	272
<i>Arezzo</i>	71	67	<i>Modena</i>	109	94
<i>Ascoli</i>	91	93	<i>Napoli</i>	851	462
<i>Avellino</i>	103	79	<i>Novara</i>	96	92
<i>Bari</i>	102	94	<i>Padova</i>	186	160
<i>Belluno</i>	33	33	<i>Palermo</i>	121	80
<i>Benevento</i>	130	127	<i>Parmia</i>	82	68
<i>Bergamo</i>	131	118	<i>Pavia</i>	134	125
<i>Bologna</i>	122	92	<i>Perugia</i>	57	54
<i>Brescia</i>	101	98	<i>Pesaro</i>	72	67
<i>Cagliari</i>	29	27	<i>Piacenza</i>	90	76
<i>Callanissetta</i>	61	64	<i>Pisa</i>	87	75
<i>Campobasso</i>	79	77	<i>Porto Maurizio</i>	105	105
<i>Caserta</i>	117	113	<i>Potenza</i>	48	47
<i>Catania</i>	97	83	<i>Ravenna</i>	115	126
<i>Catanzaro</i>	69	66	<i>Reggio Calabria</i>	90	82
<i>Chieti</i>	119	113	<i>Reggio Emilia</i>	106	95
<i>Como</i>	176	167	<i>Roma</i>	71	50
<i>Cosenza</i>	60	58	<i>Rovigo</i>	119	114
<i>Cremona</i>	184	165	<i>Salerno</i>	98	94
<i>Cuneo</i>	87	85	<i>Sassari</i>	23	21
<i>Ferrara</i>	82	68	<i>Siena</i>	54	48
<i>Firenze</i>	131	103	<i>Siracusa</i>	80	78
<i>Foggia</i>	52	50	<i>Sondrio</i>	34	32
<i>Forlì</i>	126	119	<i>Teramo</i>	74	72
<i>Genova</i>	174	153	<i>Torino</i>	92	73
<i>Girgenti</i>	73	77	<i>Trapani</i>	75	73
<i>Grosseto</i>	24	25	<i>Treviso</i>	145	136
<i>Lecce</i>	58	56	<i>Udine</i>	74	70
<i>Livorno</i>	364	100	<i>Venezia</i>	154	95
<i>Lucca</i>	188	162	<i>Verona</i>	134	111
<i>Macerata</i>	87	82	<i>Vicenza</i>	138	127
<i>Mantova</i>	116	106	Regno	90	80

DENSITÀ DELLA POPOLAZIONE PER CIASCUNA PROVINCIA

Compreso il Comune Capoluogo

Escluso il Comune Capoluogo



Ci sia lecito far succedere a questo sommario confronto fra i risultati dei due censimenti uno sguardo retrospettivo sul movimento della popolazione italiana per la durata di oltre un secolo, dal 1770 al 1873. Non risaliamo più addietro per non impegnarci in disquisizioni storiche, le quali uscirebbero dalla competenza di questo ufficio. Gli stessi elementi della tavola qui appresso soggiunta non possono avere che un valore di approssimazione, essendo dedotti da censimenti compilati con metodi differenti, e il più sovente esprimendo una popolazione calcolata, mediante l'addizione dell'eccedenza delle nascite sulle morti, alle cifre del censimento precedente. Ed è una popolazione calcolata per siffatta guisa, sui soli dati delle nascite e delle morti per comuni, cioè senza avere contezza degli accessi e delle perdite per immigrazioni ed emigrazioni, quella indicata per gli anni dal 1857 al 1870 inclusivamente, e per il biennio 1872-73, cioè per tutto l'intervallo di tempo corso fra il primo e il secondo censimento nazionale e per gli anni che tennero dietro a quest'ultimo. Non di rado poi, mancandoci una cifra ufficiale qualsiasi per uno o più gruppi di provincie, mentre avevamo i dati per la maggior parte degli ex-Stati, che invitavano a tentare la formazione di un totale generale, ci siamo permessi di riempierne le lacune, riprendendo senz'altro le cifre della popolazione censita o calcolata come sopra per gli anni anteriori, o fin anco, se altrimenti non potevasi, degli anni immediatamente susseguenti. In tali casi però avemmo cura di chiudere tra parentesi le cifre parziali tolte così ad improprio da anni diversi da quelli cui riferivasi il totale generale.

Avremmo anche voluto poter sempre indicare quando si trattasse di cifre risultanti da censimenti diretti, e quando di popolazione calcolata in base a censimenti anteriori, ma dovemmo rinunciare a dare questa notizia per l'impossibilità in cui ci siamo trovati, nelle fonti che avevamo sott'occhio, di sempre distinguere l'una cosa dall'altra. Notiamo che per tutta la serie degli anni anteriori al 1861 attingemmo i dati a quell'ampia storia della demografia italiana, scritta dal dott. Pietro Castiglioni, e posta in fronte al censimento degli Stati Sardi (1 gennaio 1858) e della Lombardia, di Parma e di Modena (1857-58), pubblicati sotto la sua direzione; nella quale opera sono rinvergati i più antichi documenti che ci rimangano, e i calcoli della popolazione discussi e ricostituiti, per quanto potevasi, fino ai primordii della storia romana.

Notiamo qui ancora alcune circostanze, la conoscenza delle quali è indispensabile per consultare con qualche profitto la tabella che stiamo per offrire ai lettori.

Il compartimento della Lombardia, qual è indicato nella tabella del movimento secolare della popolazione, rappresentando le provincie ch'erano in possesso dell'Austria, di là del Ticino e del Po, non comprendeva i circondari di Voghera, Lomellina e Bobbio; i quali invece, per essere stati aggregati alla provincia di Pavia nel 1859, figurano nella pubblicazione annuale del movimento della popolazione del Regno d'Italia nel gruppo delle provincie lombarde. A fine di rendere omologhi i termini della serie sotto la rubrica Lombardia, si dovettero sottrarre dalla popolazione di questo compartimento per tutto il periodo 1861-73 le cifre relative ai tre circondari suddetti, ed aggiungerle invece a quella del territorio dell'ex Regno di Sardegna; ma intanto è chiaro che le cifre dell'uno e dell'altro compartimento non possono più riscontrare con quelle che veggonsi collocate sotto analoghe denominazioni nei volumi del movimento annuale.

Nei medesimi volumi del movimento della popolazione, il compartimento toscano si compone di otto provincie, tra le quali quella di Massa e Carrara. Qui invece, per rendere possibile i confronti, si dovette scorporarne il circondario di Pontremoli ed aggiungerlo a Parma, come pure quelli di Castelnuovo di Garfagnana e di Massa e Carrara per unirli a Modena.

Ma queste, ed altre variazioni di territorio, particolarmente riguardo ai feudi di Santa Chiesa nell'ex reame di Napoli, Benevento e Pontecorvo, si renderanno anche più chiare mediante le note poste in calco al prospetto.

Nella penultima colonna del medesimo diamo le cifre della popolazione del Regno dal 1861 fino al 1870, prima dell'annessione di Roma, coll'aumento dovuto all'acquisto delle provincie venete; e nell'ultima i totali della popolazione attribuibile all'intero territorio dell'attuale Regno.

Popolazione d'Italia dal 1758 al 1873.

Anno	A N T I C H I S T A T I							Antichi Stati Romani		Ex Regno di Napoli		REGNO D'ITALIA prima dell'annessione di Roma (12)	TERRITORIO ATTUALE D'ITALIA (13)	Popolazione (14)
	Ex Regno Lombardo-Veneto		Ex Ducato di Parma (4)	Ex Ducato di Modena (5)	Ex Granducato di Toscana (6)	Ex Ducato di Lucca (7)	Con l'attuale provincia di Roma (8)	Senza l'attuale provincia di Roma (9)	Al di qua del Faro (10)	Al di là del Faro (11)				
	Lombardia (1)	Veneto (2)												
1758	—	—	—	—	—	118 000	—	—	—	—	—	—	1758	
1763	—	—	—	—	945 042	—	—	—	—	—	—	—	1763	
1773	—	—	—	—	—	—	1 698 545	—	—	—	—	—	1773	
1774	—	—	—	—	—	—	(1 608 545)	—	—	4 093 661	1 291 215	—	1774	
1786	—	—	—	—	—	—	—	—	—	4 242 430	—	—	1786	
1794	—	—	—	—	—	—	—	—	—	—	—	—	1794	
1800	—	—	—	—	—	—	—	—	—	4 833 914	—	—	1800	
1806	—	—	—	—	—	—	—	—	—	4 760 000	1 265 000	—	1806	
1810	—	—	—	—	—	—	—	—	—	—	1 655 536	—	1810	
1816	—	—	—	—	—	—	—	—	—	—	(1 655 536)	—	1816	
1820	—	—	—	—	—	—	—	—	—	—	—	—	1820	
1826	—	—	—	—	—	—	—	—	—	—	—	—	1826	
1830	—	—	—	—	—	—	—	—	—	—	—	—	1830	
1836	—	—	—	—	—	—	—	—	—	—	—	—	1836	
1840	—	—	—	—	—	—	—	—	—	—	—	—	1840	
1846	—	—	—	—	—	—	—	—	—	—	—	—	1846	
1850	—	—	—	—	—	—	—	—	—	—	—	—	1850	
1856	—	—	—	—	—	—	—	—	—	—	—	—	1856	
1860	—	—	—	—	—	—	—	—	—	—	—	—	1860	
1866	—	—	—	—	—	—	—	—	—	—	—	—	1866	
1870	—	—	—	—	—	—	—	—	—	—	—	—	1870	
1873	—	—	—	—	—	—	—	—	—	—	—	—	1873	

1851	—	—	—	497343	591670	1758148	—	—	—	2180604	—	—	1851	
1852	(4219744)	2773907	2314813	502785	598444	1775021	(3124668)	—	—	6830032	2208392	—	24347806	1852

(1) Ex REGNO DI SARDEGNA MENO SAVOIA E NIZZA. — Comprende le attuali provincie di Torino, Alessandria, Cuneo, Novara, Genova, Porto Maurizio, Cagliari e Sassari, oltre ai circondari di Bobbio, Mortara e Voghera dell'attuale provincia di Pavia.

(2) (3) Ex REGNO LOMBARDO-VENEZO. — a) La LOMBARDIA. — Comprende le attuali provincie di Milano, Pavia, Cremona, Mantova, Bergamo, Brescia, Como e Sondrio, meno i circondari di Bobbio, Mortara e Voghera dell'attuale provincia di Pavia, e che fino al 1859 facevano parte del Piemonte. b) Il VENEZO. — Comprende le attuali provincie di Venezia, Padova, Rovigo, Vicenza, Verona, Treviso, Belluno e Udine.

(4) Ex DUCATO DI PARMA. — Provincie di Parma, Piacenza con Guastalla fino al 1847 e con Pontremoli dal 1848 in poi.

(5) Ex DUCATO DI MODENA. — Provincie attuali di Modena, Reggio nell'Emilia e Massa-Carrara. Quest'ultima dal 1835 in poi; anzi a partire dal 1848 la stessa provincia di Massa e Carrara fu diminuita del circondario di Pontremoli che fu ceduto al ducato di Parma in cambio del circondario di Guastalla.

(6) Ex GRANDUCATO DI TOSCANA. — Comprende le attuali provincie di Firenze, Pisa, Lucca, Livorno, Siena, Arezzo e Grosseto.

(7) Ex DUCATO DI LUCCA. — Aggregato al Granducato di Toscana nel 1850.

(8) (9) ANTICHI STATI ROMANI. — Comprende le attuali provincie di Roma, Perugia, Ascoli, Macerata, Ancona, Pesaro, Forlì, Ravenna, Bologna e Ferrara, e i territori di Benevento e Pontecorvo fino al 1859.

(10) (11) Ex REGNO DI NAPOLI. — a) Al di qua del Faro. — Comprende le attuali provincie di Napoli, Caserta (meno il territorio di Pontecorvo fino al 1859), Benevento (tranne il territorio di Benevento fino al 1859), Avellino, Salerno, Potenza, Cosenza, Catanzaro, Reggio di Calabria, Lecce, Bari, Foggia, Campobasso, Chieti, Aquila e Teramo. b) Al di là del Faro. — Comprende le attuali provincie di Palermo, Messina, Catania, Siracusa, Caltanissetta, Girgenti e Trapani.

(12) REGNO D'ITALIA COL VENEZO dal 1867 in poi, e con Roma dal 1871 in poi. La popolazione del Regno d'Italia indicata per gli anni 1861-1866 non comprende, come di ragione, le provincie Venete, ma conviene avvertire che quei totali non rappresentano esattamente l'addizione delle cifre esposte nelle colonne antecedenti, ma bensì somme inferiori di circa centocinquanta mila; e ciò per il motivo già accennato in una delle note superiori, che cioè le cifre del Veneto nel presente prospetto non contengono la popolazione dei distretti mantovani rimasti all'Austria dal 1859 al 1866.

NOTA. — Le cifre comprese tra parentesi sono la ripetizione di quelle di un censimento anteriore di qualche anno, o posteriori, e sono riprodotte unicamente per comodo di calcolo, e non di formare i totali generali cogli elementi meno incerti che fosse possibile di raccogliere.

Ritornando al confronto fra gli ultimi due censimenti, l'aumento della popolazione è ragguardevole, e in una ragione tra le elevate in Europa. Se però nel complesso di ogni provincia la popolazione apparisce cresciuta, non può dirsi lo stesso per tutti i comuni. Vi ebbero circa 600 comuni, nei quali, in luogo d'un incremento, pare siasi verificata una diminuzione. In essi o fecero strage più che altrove il cholera, il vajuolo, la difterite ecc., ovvero la scarsità de' raccolti, la chiusura di opifici importanti, la cessazione di grandi lavori pubblici, il brigantaggio ne cacciarono via molta gente; altrove furono tolte o scemate le guarnigioni militari, o soppressi uffici governativi. Non mancano, per altro esempi di città e villaggi, nei quali la diminuzione potrebb'essere più apparente che reale, essendo ivi riuscito probabilmente incasato e superiore al vero il censimento anteriore.

Ma tralasciando di entrare in un sottile esame delle circostanze che poterono far diminuire la popolazione nei singoli comuni, vediamo come siano variamente assortite le provincie rispetto all'entità della loro popolazione e dove siano più numerosi, relativamente, i grandi comuni.

Delle 69 provincie, onde si compone il regno,

6	contano da 100 a 200 mila abitanti
24	» 200 » 300 » »
14	» 300 » 400 » »
10	» 400 » 500 » »
3	» 500 » 600 » »
11	» 600 mila ad 1 milione
	1 conta più di 1 milione.

Nel 1861 nessuna provincia superava il milione di abitanti, e 6 invece di 12 ne avevano più di 600 mila; 19 invece di 24 numeravano da 200 a 300 mila abitanti; ben inteso che nel fare questi confronti bisogna tener conto del territorio ampliato.

Analogamente i 284 circondari e distretti (questi ultimi in numero di 87, e soltanto nelle provincie Venete e di Mantova) sono molto diversi tra loro per l'importanza numerica della popolazione. Di essi:

20	non giungono	a 20 mila abitanti
78	comprendono da 20 » 50 » »	
81	» 50 » 100 » »	
84	» 100 » 200 » »	
21	hanno più di . . . 200 » »	

Quanto ai comuni, ecco una classificazione dei medesimi in 17 categorie, secondo il numero degli abitanti che racchiudevano alle date dei due censimenti e più recentemente, al 31 maggio del corrente 1874.

POPOLAZIONE	Numero assoluto			Per ogni 1000 comuni		
	31 dicembre		31 maggio 1874	31 dicembre		31 maggio
	1861	1871		1861	1871	
Inferiore a 100 abitanti	13	8	7	1 48	0 96	0 84
Da 100 a 200 abitanti	119	78	75	13 54	9 31	9 01
» 200 » 300 »	245	175	163	27 89	20 88	19 58
» 300 » 400 »	333	241	232	37 90	28 75	27 87
» 400 » 500 »	406	298	289	46 21	35 55	34 72
» 500 » 1 000 »	1 712	1 443	1 417	194 86	172 16	170 23
» 1 000 » 1 500 »	1 412	1 249	1 250	160 71	140 07	150 17
» 1 500 » 2 000 »	1 070	1 098	1 101	121 79	131 00	132 27
» 2 000 » 3 000 »	1 366	1 399	1 400	155 47	166 90	168 20
» 3 000 » 4 000 »	739	859	853	84 11	102 48	103 07
» 4 000 » 5 000 »	394	440	442	44 84	52 49	53 10
» 5 000 » 10 000 »	654	732	729	74 44	87 33	87 58
» 10 000 » 20 000 »	235	261	261	26 75	31 14	31 35
» 20 000 » 30 000 »	40	52	52	4 55	6 20	6 25
» 30 000 » 50 000 »	27	26	26	3 07	3 10	3 12
» 50 000 » 100 000 »	11	13	12	1 25	1 55	1 44
Più di 100 000 abitanti	10	10	10	1 14	1 19	1 20
TOTALE	8 786	8 382	8 324	1000 00	1000 00	1000 00

D'onde si scorge che i comuni piccoli e piccolissimi tendono a restringersi di numero e a concentrarsi. Quelli sotto ai 100 abitanti sono oramai scomparsi; quelli inferiori a 200 abitanti si sono ridotti di un terzo, dall'epoca del primo censimento; tutti assieme quelli che non superano i 500 abitanti sono discesi dalla proporzione di 127 per mille (nel 1861) a 92. Quasi le metà dei comuni (483 per mille) nel 1861 non superavano i 1500 abitanti: attualmente essi sono nella proporzione di 412 per mille.

A cominciare dal 1865, cioè dalla riforma della legislazione comunale e provinciale, furono soppressi 404 comuni, e il loro territorio incorporato con altri comuni. Altri 58 ne furono aboliti dal 31 dicembre 1871 al 31 maggio 1874 (1).

Qual'è la media popolazione dei comuni in ciascun gruppo di provincie e quale ne è la media superficie geografica?

Le risposte a questi due quesiti si hanno dal seguente prospetto, in cui si veggono schierati parallelamente in due colonne i compartimenti statistici del regno, nell'ordine decrescente, prima della media superficie dei comuni, e poi della media loro popolazione. I numeri d'ordine apposti a ciascuna serie, aiutano a porre in evidenza l'importanza relativa dei comuni, sotto il doppio rispetto dell'estensione territoriale e del numero degli abitanti.

N. d'ordine dei compartimenti	MEDIA SUPERFICIE DEI COMUNI		N. d'ordine dei compartimenti	MEDIA POPOLAZIONE DEI COMUNI	
		Chil. quad.			Abitanti
1	Puglie	93 71	1	Toscana.....	7 707
2	Toscana.....	86 52	2	Sicilia	7 178
3	Basilicata.....	86 00	3	Emilia.....	6 544
4	Sicilia	81 23	4	Puglie	6 020
5	Sardegna.....	66 15	5	Campania	4 486
6	Emilia.....	63 55	6	Basilicata	4 117
7	Umbria	55 68	7	Roma.....	3 686
8	Roma.....	52 50	8	Marche	3 676
9	Calabrie	42 09	9	Veneto.....	3 324
10	Marche	38 07	10	Umbria	3 177
11	Abruzzi e Molise	37 01	11	Calabrie	2 942
12	Veneto.....	29 51	12	Abruzzi e Molise	2 813
13	Campania	29 28	13	Liguria	2 661
14	Piemonte.....	19 68	14	Piemonte.....	1 950
15	Liguria	16 79	15	Lombardia.....	1 761
16	Lombardia	11 07	16	Sardegna	1 730
	REGNO.....	95 35		REGNO.....	3 197

(1) Meritano speciale menzione fra questi ultimi il comune dei Corpi Santi di Milano, che al uni a Milano arrecandovi 62,978 abitanti, ed i sei comuni suburbani di Genova, che, fondendosi con quella città, ne accrebbero la popolazione di 31,400 abitanti. — Vedasi per notizie particolari la tavola delle variazioni territoriali dei comuni a pagina 421-425 della prima parte del presente volume.

Siccome però le grandi città contribuiscono per molta parte ad elevare la media cifra popolazione dei comuni, vediamo cosa risulta eliminando dal calcolo i comuni più popolosi, e precisamente i comuni aventi più di cento mila abitanti, che sono (in ordine discendente) Napoli, Milano, Roma, Palermo, Torino, Firenze, Genova, Venezia, Bologna, Messina. Tenendo separata la popolazione di codesti dieci comuni, cioè in complesso 1,977,944 abitanti, la media popolazione di tutti gli altri si riduce a 2972.

E, pei singoli compartimenti le medie parziali si verrebbero a disporre come segue:

Toscana	7 132	Veneto	3 166
Sicilia	6 321	Calabrie	2 942
Emilia	6 205	Abruzzi	2 813
Puglie	6 020	Roma	2 620
Basilicata	4 117	Liguria	2 258
Campania	3 478	Piemonte	1 808
Marche	3 676	Sardegna	1 730
Umbria	3 177	Lombardia	1 661

Finalmente la media popolazione dei comuni del regno, eccettuati dal calcolo i 69 capoluoghi di provincia, risulta di 2747 abitanti.

§ 8.

Frazioni dei comuni e loro popolazione.

Le frazioni in cui furono divisi i comuni del regno pel censimento furono 28,540.

Già dicemmo come, a tenore delle istruzioni ministeriali del 23 ottobre 1871, ogni comune dovesse dividersi in tante frazioni quanti erano i centri, grandi o piccoli, di popolazione agglomerata, annettendosi, per comodo di calcolo, a ciascun centro quella parte della popolazione sparsa nelle circostanti campagne, che per l'insieme delle condizioni naturali e per ragioni d'affari avevano in esso il proprio nucleo di attrazione. Non possiamo però garantire che dappertutto si sia proceduto cogli identici criterii nel dividere il territorio comunale in frazioni. Taluni comuni avevano distinto il proprio centro (specialmente tra i comuni più popolosi) in due o più frazioni, quante erano le divisioni interne tracciate da vie principali o da corsi d'acqua; altri all'opposto non parevano aver poste sufficientemente in chiaro le divisioni effettive, ovvero (massime nel Veneto e nella Toscana) credettero non potersi allontanare dalle partizioni territoriali consacrate dalla tradizione, quantunque per tal guisa ogni frazione non facesse capo ad un vero nucleo di qualche importanza, di popolazione agglomerata; finalmente altri comuni (e il caso sembra essere stato più frequente in Piemonte) frastagliarono il territorio in tante particelle quanti erano i gruppi di case, fossero anche solamente di tre o quattro. Soggiungiamo tuttavia a nostro discarico che l'ufficio di statistica non mancò di promuovere schiarimenti per dare al lavoro la maggior possibile unità. Esso consultò le antiche tavole di censimento, fece riscontri sulle mappe topografiche, discusse le ragioni delle differenze colle Giunte locali di censimento, non senza procedere con ogni cautela nell'introdurre qualsiasi correzione, preferendo come minor male nei casi più incerti lasciare alle autorità comunali la responsabilità di qualche apprezzamento meno esatto, allo alterare senza l'appoggio dei documenti più irrefragabili, le circoscrizioni adottate dalle medesime.

Ritornando alla cifra di 28,540 frazioni, conviene osservare che 3,221 comuni sul totale numero di 8,382 comuni del regno, non si dividono in frazioni; ossia figurano nel numero totale di 28,540 ciascuno per un'unità. Rimangono adunque 28,540 — 3,221 = 25,319 frazioni pei 5,161 comuni che contano più frazioni ognuno. Le frazioni sarebbero per tal guisa circa cinque volte più numerose dei comuni, dedotti quelli che possiedono un unico centro.

Le frazioni appaiono relativamente più numerose negli Abruzzi (in termine medio 6.27 frazioni per ogni comune avente più frazioni), nelle Marche (6.30), nell'Emilia (6.82), nell'Umbria (7.50), nella Toscana (8.04). Nella parte meridionale d'Italia la suddivisione è, in generale, molto minore.

Il numero e l'importanza delle frazioni variano generalmente coll'estensione territoriale dei comuni e colla densità della popolazione. Ma si notano eccezioni assai numerose. Mentre, per esempio, il comune di Capannori ha 40 frazioni, con una popolazione media, tutta rurale, di oltre 1000 abitanti, e Lucca, oltre la frazione capoluogo (21,286 abitanti) ne ha 90 altre, parecchie delle quali sono popolate da più che 1000 persone ed Acquasanta ne ha 43, Amatrice 67, Fivizzano 43, Asiago 53; vi hanno invece frazioni con qualche decina appena di abitanti nel cuore dell'inverno.

Nella tavola seguente sono esposti, per provincie e per compartimenti, il numero dei comuni con e senza frazioni e la popolazione rispettiva, tenendo conto a parte dei comuni capoluoghi di provincia e di circondario.

PROVINCIE	Numero dei Comuni non divisi in frazioni	Comuni con frazioni		Frazioni		PROVINCIE	Numero dei Comuni non divisi in frazioni	Comuni con frazioni		Frazioni	
		Numero effettivo	Per 100 comuni della provincia	Numero complessivo	Numero medio per ogni comune diviso in frazioni			Numero effettivo	Per 100 comuni della provincia	Numero complessivo	Numero medio per ogni comune diviso in frazioni
Alessandria.....	186	208	60	1 060	4 44	Perugia.....	50	123	71	977	7 54
Ancona.....	26	25	49	228	8 01	Pesaro e Urbino.....	9	64	88	313	4 75
Aquila degli Abruzzi.....	45	82	65	613	6 93	Piacenza.....	2	46	96	374	8 09
Arezzo.....	2	39	95	318	8 10	Pisa.....	4	36	90	223	6 08
Ascoli Piceno.....	27	44	62	292	6 02	Porto Maurizio.....	49	58	54	274	3 88
Avellino.....	87	41	32	277	4 63	Potenza.....	93	31	25	190	3 13
Bari delle Puglie.....	46	7	14	64	2 57	Ravenna.....	3	18	86	136	7 39
Belluno.....	4	62	94	413	6 61	Reggio di Calabria.....	40	67	63	260	3 88
Benevento.....	46	27	37	154	4 00	Reggio nell'Emilia.....	3	42	93	274	6 55
Bergamo.....	106	200	65	759	3 27	Roma.....	167	60	26	381	3 15
Bologna.....	17	41	71	236	5 34	Rovigo.....	9	54	86	233	4 55
Brescia.....	95	190	67	895	4 21	Salerno.....	68	91	57	457	4 27
Cagliari.....	223	30	12	321	3 01	Sassari.....	92	18	16	146	3 00
Caltauiussa.....	25	3	11	33	2 66	Siena.....	3	34	92	211	6 12
Campobasso.....	104	30	22	251	4 09	Siracusa.....	21	11	33	49	2 55
Caserta.....	70	115	62	535	4 04	Sondrio.....	10	68	87	348	4 97
Catania.....	43	21	33	112	3 76	Teramo.....	27	47	64	382	7 55
Catanzaro.....	87	65	43	302	3 31	Torino.....	105	337	76	2 037	5 80
Chieti.....	95	25	21	180	3 38	Trapani.....	15	5	25	38	4 06
Como.....	228	290	56	1 264	3 57	Troviso.....	5	91	95	347	3 76
Cosenza.....	80	71	47	321	3 40	Udine.....	13	167	99	911	5 88
Cremona.....	49	86	64	375	3 80	Venezia.....	2	49	98	260	5 27
Cuneo.....	31	232	90	1 347	5 67	Verona.....	8	105	93	430	4 02
Ferrara.....	1	15	94	127	8 04	Vicenza.....	17	106	86	448	4 07
Firenze.....	3	75	96	551	7 31						
Foggia.....	47	6	11	63	3 17	COMPARTIMENTI					
Forlì.....	9	31	77	169	5 16	PIEMONTE.....	434	1 053	71	5 847	5 14
Genova.....	40	170	81	1 030	5 82	LIGURIA.....	89	228	72	1 304	5 33
Girgenti.....	32	9	22	51	2 11	LOMBARDIA.....	678	1 287	65	5 688	3 90
Grosseto.....	"	20	100	112	5 06	VENETO.....	73	722	91	3 412	4 82
Lecco.....	86	44	34	200	2 59	EMILIA.....	43	280	87	1 953	6 82
Livorno.....	1	4	80	24	5 75	UMBRIA.....	50	123	71	977	7 54
Lucca.....	"	22	100	319	14 05	MARCHE.....	69	180	72	1 203	6 30
Macerata.....	7	47	87	370	7 72	TOSCANA.....	13	265	95	2 144	8 04
Mantova.....	8	59	88	346	5 73	ROMA.....	167	60	26	381	3 56
Massa e Carrara.....	"	35	100	386	11 03	ABRUZZI E MOLISE.....	272	184	40	1 426	6 27
Messina.....	47	52	53	276	4 40	CAMPANIA.....	295	319	52	1 042	4 22
Milano.....	108	205	66	817	3 46	PUGLIE.....	179	57	24	327	2 60
Modena.....	2	43	96	261	6 02	BASILICATA.....	93	31	25	190	3 03
Napoli.....	24	45	65	219	3 00	CALABRIE.....	207	203	49	853	3 33
Novara.....	162	276	63	1 403	4 50	SICILIA.....	239	121	34	636	3 78
Padova.....	15	88	85	370	4 03	SARDEGNA.....	320	48	13	467	3 06
Palermo.....	56	20	26	127	3 55						
Parma.....	6	44	88	376	8 41						
Pavia.....	74	189	79	884	4 29						
						REGNO.....	3 221	5 161	62	28 540	4 90

Pertanto i 25,337 centri di popolazione contano 19,921,633 abitanti, mentre la popolazione propriamente sparsa si residua a 6,879,521 abitanti. In termini approssimativi, i tre quarti della popolazione italiana vivono agglomerati nei centri grandi, piccoli o piccolissimi, ed un quarto nei casolari e nelle case isolate (più precisamente 74.33 per cento nei primi, e 25.67 per cento negli altri); ed ogni comune avrebbe in media tre centri di popolazione agglomerata.

COMPARTIMENTI	NUMERO del Centri	POPOLAZIONE		SU 100 ABITANTI		CENTRI per ogni comune	POPO- LAZIONE media per ogni centro
		agglomerata nei centri	sparsa nella campagna	nei centri	nelle case sparse		
Piemonte.....	5 000	2 151 895	747 669	74 22	25 78	3 4	423
Liguria.....	1 150	635 168	208 044	75 27	24 73	3 6	548
Lombardia.....	5 380	2 723 212	737 812	78 69	21 31	2 7	506
Veneto.....	2 747	1 544 131	1 098 676	58 43	41 57	3 5	562
Emilia.....	1 486	882 585	1 231 243	41 75	58 25	4 6	504
Umbria.....	862	272 630	276 971	49 60	50 40	5 0	316
Marche.....	1 041	429 249	486 170	46 89	53 11	4 2	412
Toscana.....	1 743	1 207 020	935 505	56 34	43 66	6 3	692
Roma.....	322	727 179	109 525	86 91	13 09	1 4	2 258
Abruzzi e Molise.....	1 351	992 200	290 782	77 34	22 66	3 0	734
Campania.....	1 638	2 460 352	294 240	89 32	10 68	2 7	1 502
Puglie.....	323	1 329 219	91 673	93 55	6 45	1 4	4 112
Basilicata.....	178	486 596	23 947	95 30	4 70	1 4	2 734
Calabria.....	858	1 070 485	135 817	88 74	11 26	2 1	1 258
Sicilia.....	715	2 408 105	175 994	93 19	6 81	2 0	3 370
Sardegna.....	444	601 607	35 053	94 49	5 51	1 2	1 355
TOTALE...	25 337	19 921 633	6 879 521	74 33	25 67	3 0	786

In tutta la metà meridionale della penisola, cominciando dalla provincia di Roma, ed in Sicilia e Sardegna, la popolazione agglomerata corrisponde quasi a 90 per cento del totale; nella regione media corrispondente a Toscana, Emilia, Marche ed Umbria, il rapporto si riduce a 49 per cento; nelle provincie settentrionali risale a circa 72 per cento. E, reciprocamente, la popolazione sparsa corrisponde a 51 per cento nell'Italia centrale, a 28 nella settentrionale, a 10 nella meridionale ed insulare.

La serie di tali rapporti, per provincie, si vede nello specchio seguente.

PROVINCIE	Popolazione su 100 abitanti		PROVINCIE	Popolazione su 100 abitanti	
	Agglomerata	Sparsa		Agglomerata	Sparsa
Palermo.....	98 81	1 19	Cremona.....	78 59	21 41
Girgenti.....	98 79	1 21	Massa e Carrara.....	76 60	23 40
Cagliari.....	96 90	3 71	Bergamo.....	76 25	23 75
Siracusa.....	95 89	4 11	Genova.....	71 86	28 14
Foggia.....	95 42	4 58	Grosseto.....	69 05	30 95
Potenza.....	95 31	4 69	Alessandria.....	68 47	31 53
Bari delle Puglie.....	94 91	5 09	Chieti.....	67 83	32 17
Caltanissetta.....	94 66	5 34	Venezia.....	67 09	32 91
Catanzaro.....	94 65	5 35	Pisa.....	63 43	36 57
Porto Maurizio.....	94 54	5 46	Cuneo.....	61 72	38 28
Aquila degli Abruzzi.....	94 29	5 71	Verona.....	58 74	41 26
Catania.....	93 77	6 23	Piacenza.....	57 40	42 60
Salerno.....	93 09	6 91	Firenze.....	55 19	44 81
Napoli.....	92 28	7 72	Mantova.....	54 18	45 82
Campobasso.....	91 93	8 07	Ancona.....	50 12	49 88
Sassari.....	91 59	8 41	Perugia.....	49 60	50 40
Lecce.....	90 65	9 35	Siena.....	48 84	51 16
Livorno.....	90 09	9 91	Macerata.....	48 47	51 53
Sondrio.....	89 27	10 73	Ascoli Piceno.....	48 23	51 77
Reggio di Calabria.....	88 63	11 37	Vicenza.....	47 93	52 07
Benevento.....	87 14	12 86	Treviso.....	47 29	52 71
Roma.....	86 91	13 09	Parma.....	46 00	54 00
Avellino.....	86 23	13 77	Teramo.....	45 93	54 07
Udine.....	85 66	14 34	Ferrara.....	45 03	54 97
Caserta.....	84 92	15 08	Ravenna.....	43 91	56 09
Messina.....	84 06	15 94	Lucca.....	43 62	56 38
Novara.....	83 61	16 39	Rovigo.....	41 76	58 24
Cosenza.....	83 30	16 70	Bologna.....	40 81	59 19
Brescia.....	83 11	16 89	Posaro e Urbino.....	39 89	60 11
Como.....	82 45	17 55	Reggio nell'Emilia.....	38 54	61 46
Trapani.....	81 87	18 13	Arezzo.....	36 90	63 10
Pavia.....	81 03	18 97	Forlì.....	36 06	63 94
Belluno.....	80 75	19 25	Padova.....	33 78	66 22
Milano.....	80 63	19 37	Modena.....	29 59	70 41
Torino.....	80 16	19 84	REGNO.....	74 33	25 67

E se vogliamo conoscere in quali proporzioni siano i centri, secondo l'importanza della loro popolazione, eccoli qui appresso schierati in 15 gruppi, e posti a riscontro anche della popolazione sparsa dei singoli compartimenti.

CENTRI DI POPOLAZIONE	NORD								SUD								REGNO																		
	PIEMONTE	LIGURIA	LOMBARDIA	VENETO	EMILIA	UMBRIA	MARCHE	TOSCANA	ROMA	ABRUZZI E MOLISE	CAMPANIA	PUGLIE	BASILICATA	CALABRIE	SICILIA	SARDEGNA																			
Superiori a 100000 abitanti.	1	130269	1	199009	1	128094	"	"	1	136668	1	219608	"	"	1	415549	"	"	1	186145	"	"	8	1607782											
Da 40000 a 100000.....	"	"	"	"	1	60049	1	89104	"	"	"	"	"	"	"	"	"	"	"	"	"	"	5	383870											
Da 40000 a 60000.....	"	"	"	"	1	44607	1	44915	"	"	"	"	"	"	"	"	"	"	"	"	"	"	3	138943											
Da 20000 a 40000.....	2	48199	"	5	144796	2	48948	3	94271	"	"	1	49421	"	"	"	"	"	"	"	"	"	8	184831											
Da 12000 a 20000.....	3	49134	2	31539	3	48083	2	36651	3	48735	1	16708	"	"	3	44370	2	99910	4	53307	14	225757	20	206091	2	32557	5	74885	28	429470	"	"	92	1417197	
Da 8000 a 12000.....	10	96348	2	20135	6	58816	1	10593	4	39701	2	17586	3	33035	3	31810	2	18526	4	35803	16	157738	14	127816	5	54375	7	65928	43	422562	1	8709	123	1199287	
Da 6000 a 8000.....	7	48024	4	29346	5	36510	4	28405	2	14292	4	28052	4	25682	3	19961	9	61531	6	40732	21	144619	23	163092	11	74959	7	46283	34	231517	4	27482	148	1020379	
TOTALE dei centri di 6000 abitanti e più.....	23	434148	9	211289	20	487014	12	357287	14	331018	7	62346	8	86748	14	38388	14	329575	14	129842	52	943663	67	872500	18	161891	19	187096	116	1608948	7	96648	414	(1) 6683298	
Da 4000 a 6000 abitanti....	20	96814	5	24212	31	151271	12	58235	6	27143	1	5343	7	32247	8	37900	14	70811	17	78998	54	256923	29	142896	22	107110	24	121808	55	267231	14	67230	319	1546173	
Da 2000 a 4000.....	108	286601	30	79578	118	320905	47	131573	33	88729	8	22187	20	52942	59	162360	49	137383	104	294721	164	444410	59	168057	49	146701	99	267659	83	238972	61	161090	1091	3006883	
TOTALE dei centri sopra i 2000 abitanti.....	151	817563	44	315079	169	959190	71	550095	53	446890	16	89876	35	171937	81	58415	77	537769	135	503561	270	1645005	155	1183453	80	415702	142	576563	254	2114351	82	324968	1824	11230354	
Da 1000 a 2000 abitanti....	247	344655	56	79624	371	513416	182	242359	81	115550	16	20864	38	53821	138	190860	83	117960	140	200175	281	393945	62	90577	34	50253	202	285404	112	162590	115	164822	2158	3026884	
Da 500 a 1000.....	505	356220	131	91593	724	503627	489	345088	102	112506	81	55423	95	67448	261	182547	68	50236	197	142656	341	242052	58	41740	20	13441	168	122274	100	79775	117	81502	3526	2488213	
Da 250 a 500.....	817	287587	203	71062	1099	392715	657	237446	275	99145	128	43741	172	60619	397	142109	38	13873	207	72613	330	120792	27	10876	14	4715	157	60171	98	35845	62	22979	4681	1676283	
Da 100 a 250.....	1498	244111	335	56419	1650	274001	821	137412	504	81902	279	42636	332	54516	514	85640	38	6217	331	52453	290	50341	12	2033	10	1753	129	22199	70	11574	32	5593	6845	1129850	
Da 50 a 100.....	989	73975	218	15644	834	62164	342	25494	299	22478	216	16034	213	15449	233	17344	10	803	204	15166	92	7094	5	369	9	682	43	3306	44	2970	17	1239	3768	280219	
Sotto i 50.....	882	27784	172	5747	533	18099	185	6237	112	4114	126	4056	156	5459	119	437	8	316	137	4576	34	1123	4	121	2	50	17	568	28	791	19	414	2535	83830	
TOTALE della popolazione agglomerata.....	5090	2151895	1159	635168	5380	2723212	2747	1544131	1486	882585	862	272630	1041	429249	1743	120702	322	727179	1351	992200	1638	2460352	323	1329219	178	486596	358	1070485	715	2408105	444	601607	25337	19921633	
TOTALE della popolaz. sparsa	"	747669	"	208644	"	737612	"	1098676	"	1231243	"	276971	"	486170	"	91350	"	100525	"	290782	"	294240	"	91673	"	23047	"	135817	"	175994	"	35053	"	"	6879521
TOTALE.....	"	2899564	"	843812	"	3460824	"	2642807	"	2113898	"	549601	"	915419	"	2142528	"	836704	"	1282982	"	2754592	"	1426892	"	510543	"	1206302	"	2584099	"	636660	"	"	26801154

Così sul totale di 25,337 centri, 23,509 ossia 92.39 per cento sono inferiori a 2,000 abitanti. Tutti gli altri centri presi insieme sommano per numero a poco più del 7 per cento. E di questi, 4.31 per cento sono fra 2 e 4 mila abitanti; 2.32 fra 4 e 12 mila; 0.57 per cento hanno più di 12 mila abitanti.

E se invece di istituire i confronti sul numero dei centri, formiamo i rapporti sulla loro popolazione complessiva, troviamo per ogni cento abitanti di tutti i centri presi insieme

0.42 nei centri inferiori	a	50 abitanti
1.41 »	fra	50 e 100 »
5.67 »	»	100 » 250 »
8.41 »	»	250 » 500 »
12.49 »	»	500 » 1 000 »
15.19 »	»	1 000 » 2 000 »
43.59 nei centri non superiori a	2 000 abitanti	
15.09 »	fra 2 000 e 4 000 »	
7.77 »	» 4 000 » 6 000 »	

66.45 nei centri non superiori a	6 000 abitanti
5.12 »	fra 6 000 e 8 000 »
6.02 »	» 8 000 » 12 000 »
7.11 »	» 12 000 » 20 000 »
4.60 »	» 20 000 » 40 000 »
0.70 »	» 40 000 » 60 000 »
1.93 »	» 60 000 » 100 000 »
8.07 »	superiori a 100 000 »

E riunendo la popolazione dei centri inferiori a 2,000 abitanti colla popolazione sparsa, troveremmo la loro somma eguale a 58.08 per cento della popolazione totale del Regno; il rimanente (41.92 per cento) sarebbe compreso nei centri da 2,000 abitanti in su, che sono in numero di 1,824, fra città, borgate ecc.

Nello specchio seguente abbiamo formate le proporzioni centesimali della popolazione sparsa e della popolazione agglomerata, suddivisa quest'ultima in tre gruppi, al disotto di 2,000 abitanti, da 2,000 ad 8,000 e di più che 8,000 abitanti. Abbiamo scelta quest'ultima divisione per l'interesse speciale che si collega alla classe dei centri da 8,000 abitanti in su, i quali sono considerati *chiusi* agli effetti del dazio-consumo.

(1) A questa cifra aggiungendo i 5400 abitanti di Belluno, 3290 di Grosseto, 4786 di Massa e 4339 di Sondrio, cioè in tutto abitanti 17,8

si ottiene un totale di 6,701,113 abitanti, di popolazione accentrata per tutti i comuni urbani.

COMPARTIMENTI	PROVINCIE	POPOLAZIONE PER 100 ABITANTI				COMPARTIMENTI	PROVINCIE	POPOLAZIONE PER 100 ABITANTI			
		Nel centri		Sparsa nella campagna	Nel centri			Sparsa nella campagna			
		Superiori ad 8000 abitanti	Da 2000 ad 8000 abitanti		Inferiori ai 2000 abitanti				Superiori ad 8000 abitanti		
PIEMONTE	Novara.....	7 09	19 66	56 86	10 39	Toscana (Seyne).....	4 75	6 75	25 40	68 10	15 94
	Torino.....	21 87	18 35	44 91	19 84	Umbria.....	11 13	11 52	26 19	51 16	13 09
	Cuneo.....	9 34	11 17	41 21	39 23	Roma.....	8 74	21 48	47 57	30 95	5 71
	Alessandria.....	10 43	16 05	41 99	31 53	Abruzzi e Molise.....	8 06	14 80	30 80	36 57	8 07
	Genova.....	25 38	12 57	83 91	38 14	Provincia napoletana.....	6 24	10 11	39 25	50 40	15 08
	Porto Maurizio.....	"	33 88	60 66	5 46	Calabria.....	17 02	30 34	37 37	13 89	4 69
	Milano.....	28 92	17 21	87 50	19 87	Campania.....	7 84	24 83	62 12	5 71	4 58
	Cremona.....	12 28	18 69	52 45	21 41	Provincia napoletana.....	35 89	7 49	46 94	82 71	5 09
	Pavia.....	11 77	20 44	48 82	19 87	Provincia napoletana.....	62 89	17 91	11 08	7 73	9 35
	Mantova.....	9 24	10 25	34 65	48 82	Provincia napoletana.....	7 22	44 08	84 98	13 77	6 01
	Verona.....	2 29	7 00	73 16	10 73	Provincia napoletana.....	5 77	36 45	44 05	6 01	15 94
	Sondrio.....	8 48	10 40	57 87	38 75	Provincia napoletana.....	17 21	30 34	37 37	15 08	4 58
	Bergamo.....	8 53	15 82	58 76	16 89	Provincia napoletana.....	78 48	55 17	4 92	4 58	5 09
	Brescia.....	4 57	10 99	70 10	14 34	Provincia napoletana.....	38 99	39 37	24 38	9 35	4 69
	Udine.....	7 42	7 91	89 80	52 07	Provincia napoletana.....	14 74	30 96	37 60	16 70	5 85
	Belluno.....	16 33	6 97	85 43	41 26	Provincia napoletana.....	11 29	37 49	39 85	11 87	15 94
	Vicenza.....	7 76	3 30	36 23	59 71	Provincia napoletana.....	22 64	24 61	38 81	15 94	1 19
	Treviso.....	13 22	6 61	14 65	66 22	Provincia napoletana.....	55 06	34 27	9 46	1 19	16 13
	Venezia.....	43 82	10 33	13 94	88 24	Provincia napoletana.....	58 16	21 80	2 41	16 13	1 21
	Rovigo.....	"	12 20	29 56	"	Provincia napoletana.....	64 67	39 17	4 95	5 37	5 84
	Piacenza.....	15 48	5 51	36 43	42 60	Provincia napoletana.....	38 96	35 36	9 45	6 23	4 11
	Parma.....	16 98	3 89	27 35	61 46	Provincia napoletana.....	16 15	41 30	34 14	8 41	3 71
	Reggio nell'Emilia.....	7 95	8 84	25 63	59 98	Provincia napoletana.....	7 61	39 47	49 21	3 71	3 71
	Modena.....	11 29	6 87	11 43	70 41	Provincia napoletana.....	14 74	30 96	37 60	16 70	5 85
	Bologna.....	22 43	9 67	14 72	59 19	Provincia napoletana.....	8 72	40 47	45 40	5 85	11 87
	Ferrara.....	18 24	11 32	20 47	54 97	Provincia napoletana.....	11 29	37 49	39 85	11 87	15 94
	Ravenna.....	15 77	13 03	16 11	58 09	Provincia napoletana.....	22 64	24 61	38 81	15 94	1 19
	Forlì.....	10 71	6 32	19 08	63 94	Provincia napoletana.....	55 06	34 27	9 46	1 19	16 13
	Pesaro e Urbino.....	4 93	11 79	33 17	60 11	Provincia napoletana.....	58 16	21 80	2 41	16 13	1 21
	Ancona.....	10 68	12 52	26 92	49 88	Provincia napoletana.....	64 67	39 17	4 95	5 37	5 84
	Macerata.....	4 72	13 33	30 42	51 53	Provincia napoletana.....	38 96	35 36	9 45	6 23	4 11
	Ascoli Piceno.....	5 00	10 49	32 14	51 77	Provincia napoletana.....	09 45	24 43	2 01	4 11	8 41
	Massa e Carrara.....	"	12 15	64 45	23 40	Provincia napoletana.....	16 15	41 30	34 14	8 41	3 71
	Lucca.....	10 93	4 76	37 93	56 88	Provincia napoletana.....	7 61	39 47	49 21	3 71	3 71
	Firenze.....	25 08	9 55	20 56	44 81	Provincia napoletana.....	14 74	30 96	37 60	16 70	5 85

17,815, s

Comuni urbani e Comuni rurali.

Una distinzione importantissima occorre fare frequentemente fra *comuni urbani* e *comuni rurali*. Ma come distinguere i primi dai secondi senza affidarsi all'arbitrio? Il criterio già stato adoperato sui risultati del censimento del 1861, e che ci parve conveniente di continuare ad adottare per rendere possibili i confronti, è se il comune abbia, o no, dentro di sé un centro non inferiore a 6,000 abitanti di popolazione agglomerata. Certo che questo criterio non va esente da obiezioni: un comune, supponiamo, di 20,000 abitanti potrebbe comporsi di un centro di 6,000 o poco più, e pel rimanente, cioè per oltre due terzi, di popolazione sparsa; e nondimeno, per seguire la regola, esso dovrebbe noverarsi tra i comuni urbani; sicchè tutti i confronti che s'avessero a fare sui bilanci delle entrate e delle spese, sulle condizioni dell'istruzione, degli istituti di carità e di previdenza, e in generale su tutti gli indizi o fattori dell'economia nazionale, sarebbero posti sopra una base incerta. In altri termini, per evitare l'arbitrio si casca nell'eventuale, nell'ignoto. Oltre a ciò, considerando le abitudini diverse delle popolazioni delle varie parti d'Italia, l'assumere una medesima unità di misura per qualificare una popolazione come urbana o come rustica, non può a meno di indurre sovente in errori per ragioni diverse ed opposte. Tre mila abitanti in una regione possono dare ad un centro la fisionomia di città; otto mila altrove possono rappresentare una popolazione agreste.

Tuttavia, malgrado siffatte imperfezioni inerenti al metodo, e più particolarmente sensibili in un paese come il nostro, che ha tanta varietà di complessione, abbiamo creduto, lo ripetiamo, di attenerci al medesimo; e fin d'ora possiamo dimostrare in quali proporzioni stiano fra loro le due classi di comuni, e l'una e l'altra poi dirimpetto a quelle del 1861.

Sono 409 i comuni che, avendo ognuno un centro di popolazione di oltre 6000 abitanti, furono considerati come urbani. Vi abbiamo aggiunti i quattro di Massa, Grosseto, Belluno e Sondrio, i quali, benchè non abbiano quella cifra di popolazione agglomerata, nondimeno, essendo capoluoghi di provincia, non poteva cader dubbio che avessero a considerarsi come urbani; sicchè, fra tutti, sommerebbero a 413 i comuni urbani nel regno.

Di questi 413 comuni urbani, 118, ossia più di un quarto, sono in Sicilia; altri 169 ne hanno le provincie napoletane, 14 le provincie dell'Emilia, di Roma e della Toscana, 39 l'antico regno di Sardegna, 32 il Lombardo Veneto. Nell'Umbria e nelle Marche sopra 422 comuni non ve ne hanno che 15 con centri di popolazione superiori a 6000 abitanti.

Nella tavola quarta del presente volume si veggono schierati i nomi di tutti codesti comuni urbani, col rispettivo numero di abitanti. Qui frattanto ne offriamo il riepilogo, per compartimenti:

Popolazione urbana e popolazione rurale.

COMPARTIMENTI	COMUNI URBANI				COMUNI RURALI			
	1871		1861		1871		1861	
	Numero	Popolazione	Numero	Popolazione	Numero	Popolazione	Numero	Popolazione
Piemonte.....	28	612 478	21	568 862	1 464	2 287 088	1 478	2 195 401
Liguria.....	9	242 905	8	208 487	308	800 907	318	567 988
Lombardia (1).....	19	595 894	17	526 849	1 946	2 864 930	2 224	2 568 489
Veneto.....	18	498 889	"	"	782	2 174 118	"	"
Emilia.....	14	641 889	14	628 088	300	1 471 939	313	1 377 766
Umbria.....	7	159 665	7	142 624	166	389 038	169	368 895
Marche.....	8	182 286	9	201 068	241	733 133	278	681 985
Toscana.....	14	580 231	13	504 330	264	1 542 294	270	1 492 787
Roma.....	14	981 566	"	"	213	455 138	"	"
Abruzzi e Molise.....	14	170 845	12	159 185	442	1 104 187	445	1 053 650
Campania.....	51	1 082 451	48	1 028 279	593	1 673 141	578	1 597 551
Puglia.....	67	947 547	61	837 812	189	473 848	173	477 457
Basilicata.....	18	170 255	17	156 622	106	340 368	107	336 337
Calabria.....	19	232 859	17	204 010	391	973 448	395	938 386
Sicilia.....	110	1 804 585	103	1 597 517	244	779 514	256	784 897
Sardegna.....	7	106 218	7	90 693	361	530 444	364	497 371
REGNO.....	418	8 389 361	354	6 865 894	7 989	18 411 798	7 868	14 911 438
*Provincia napoletana.....	169	2 612 957	155	2 385 908	1 671	4 562 354	1 700	4 401 381

(1) Mantova è compresa nel 1871 nella Lombardia, ma non è calcolata nel 1861, essendo che una parte di quella provincia apparteneva allora all'Austria.

Ne risulta che i comuni urbani sarebbero, per numero, 4.90 per cento dei comuni del Regno, e per popolazione 31.30, e conseguentemente i comuni rurali sarebbero 95.10 per cento del totale numero dei comuni e conterrebbero 68.70 di tutta quanta la popolazione del regno. In confronto al 1861, eliminati dal calcolo i comuni del Veneto e di Roma, sui quali la comparazione è impossibile per difetto di un censimento analogo e sincrono, si troverebbe un aumento assoluto di 32 nel numero dei comuni, e di 673,210 abitanti nella popolazione dei comuni urbani (1). Nel 1861 il numero dei comuni urbani stava al numero totale dei comuni come 4.58 a cento, e la popolazione dei primi alla totale popolazione del regno, come 31.50 a cento.

Non conviene per altro perdere di vista che a variare codesti rapporti devono aver contribuito anche le non infrequenti fusioni dei comuni piccoli nei mediocri e nei maggiori, prodottesi dalla costituzione del regno in poi.

Notiamo ancora che, mentre i comuni aventi dentro di loro un centro almeno di sei mila abitanti, sono 409, il numero totale di siffatti centri è di alcun poco superiore, cioè di 414, essendoci vari comuni che comprendono ognuno più d' un centro da sei mila abitanti.

E questi 414 centri sono compresi in sole 66 provincie, non avendo le rimanenti tre, cioè Belluno, Grosseto e Sondrio (come abbiamo or ora accennato) un centro da 6000 abitanti. E di quelle 66 provincie, 16 hanno un centro solo, di cui la popolazione almeno; 29 ne hanno da due a cinque; 8 ne hanno da sei a dieci; 10 da dodici a venti; le provincie di Palermo e Catania ne hanno ciascuna ventiquattro, ed una, quella di Bari, ne ha trentaquattro.

La popolazione totale dei centri superiori a 6000 abitanti somma a 6,701,113 abitanti. Aggiuntavi quella dei centri minori e delle case sparse entro il perimetro dei comuni che soddisfano a quella condizione aritmetica, si ha un complesso di 8,389,361 abitanti nei comuni urbani, contro 18,411,793 abitanti in tutti i comuni rurali; o in termini proporzionali, ogni 100 abitanti di popolazione urbana, ne troviamo 79.88 abitanti di popolazione agglomerata nei centri maggiori di 6000 abitanti, e 20.12 nei centri minori e nelle campagne comprese nei comuni stessi.

§ 10.

Popolazione presente. — Dimora stabile e dimora occasionale.

Numero degli assenti.

La totale popolazione di fatto, di 26,801,154 abitanti, si divideva, per la qualità della dimora, come segue:

	Cifre assolute	Per 100 individui presenti
Con dimora stabile.	26 291 083	98 10
Con dimora occasionale		
} di passaggio	96 566	0 36
} per qualche tempo	413 505	1 54

(1) L'aumento sarebbe anche maggiore, se non s'avessero dovuto escludere dal novero dei comuni urbani 12 comuni, i quali, secondo il censimento del 1861, avrebbero avuto un centro di oltre 6000 abitanti, ma che adesso non figurano più tra i comuni urbani, o perchè la popolazione agglomerata vi è diminuita in realtà, o perchè la delimitazione del centro fu fatta questa seconda volta diversamente.

O in altri termini, ogni 1000 abitanti della popolazione di fatto, 19 non avevano dimora stabile nei comuni dove furono censiti; e di questi, 4, o poco meno, vi erano di passaggio. Tutto ciò solamente sotto l'aspetto della dimora più o meno fissa nei comuni in cui avevamo trovati il censimento, astrazione fatta dalla conoscenza del luogo di nascita, se cioè in altro comune del regno od all'estero. Per questo riguardo saranno date le notizie raccolte in un successivo volume.

La proporzione degli abitanti con dimora stabile e degli avventizi varia secondo che si considera la popolazione agglomerata o la sparsa. Nel censimento si fece distinzione inoltre fra popolazione agglomerata nei centri di 6000 abitanti e più ed in quelli inferiori, onde accogliendo gli aggruppamenti adottati possiamo così riassumerne i risultati.

La popolazione agglomerata nei centri di 6000 abitanti e più conta il 97,50 per cento di popolazione con dimora stabile, il 0,64 per cento soltanto di passaggio, l' 1,86 per cento con dimora per qualche tempo. Fra i singoli compartimenti occupa il primo posto Roma che conta 5,46 per cento di popolazione con dimora per qualche tempo e 1,01 per cento di passaggio: in complesso 6,47 per cento. Le tien subito dietro la Liguria con un complesso di 6,27 per cento di popolazione occasionale. Però avvertasi che mentre Roma prevale alla Liguria per numero di popolazione con dimora per qualche tempo, avendo la Liguria solo 3,57 per cento, la Liguria vince Roma per numero di popolazione di passaggio avendo essa 2,70 per cento. Questa è natural conseguenza del fatto che la provincia di Roma avendo in sé la capitale politica ed essendo ricchissima di storiche memorie e di meraviglie dell'arte, chiama a sé viaggiatori che vi si fermano per assai tempo, mentre i rapidi scambi della capitale commerciale d'Italia, Genova, e delle altre città della Liguria, rendono molto numerosa la popolazione di passaggio della Liguria in complesso. La Puglia occupa invece il gradino infimo della scala: non ha che 0,78 per cento di popolazione avventizia, cioè 0,51 per cento con dimora per qualche tempo e 0,24 per cento di passaggio.

Gli è anche nei compartimenti dell'Italia meridionale che noi troviamo le proporzioni più basse ove si esaminino i dati relativi alla popolazione agglomerata nei centri inferiori a 6000 abitanti. Per la popolazione di passaggio tutti i compartimenti dell'Italia meridionale, compresa la Sicilia, sono inferiori alla media generale del Regno, la quale è di 0,27 per cento. Per la popolazione avventizia in complesso la Campania occupa l'ultimo posto sia per il numero complessivo della popolazione occasionale che è il 0,66 per cento, sia per i due fattori di questa, poichè conta per la popolazione di passaggio soltanto il 0,17 per cento, e per quella con dimora per qualche tempo soltanto il 0,49 per cento. Anche per la popolazione avventizia nei centri inferiori a 6000 abitanti Roma primeggia, come primeggia per quella nei centri superiori: essa novera il 3,90 per cento; e la Liguria sta qui pure al secondo posto con 2,35. Però, separando le cifre, la Liguria prevale di nuovo a Roma per popolazione di passaggio avendo 0,44 per cento, mentre Roma non ha che 0,40 per cento: all'incontro Roma supera di gran lunga la Liguria per la popolazione con dimora per qualche tempo, avendo essa 3,50 per cento, mentre la Liguria non ha che 1,91 per cento.

Nella campagna la popolazione di passaggio è scarsa in generale tranne in Sardegna ove raggiunge il 2,32 per cento: anche la popolazione di campagna con dimora per qualche tempo è numerosa in Sardegna forse in causa delle molte miniere, pervenendo al 15,86 per cento, cifra non superata che dalla provincia di Roma. Gli Abruzzi e Molise ci presentano il minimo della popolazione di passaggio alla campagna con 0,10 per cento: il minimo per quella con dimora per qualche tempo ci è presentato dalle Marche con 0,26 per cento. Roma ha il 29,56 per cento di popolazione di campagna con dimora per qualche tempo: cifra che indica la mobilità della sua popolazione rurale formata in parte da immigranti dalle altre provincie, in parte da residenti nella provincia stessa che però, dopo corta dimora alla campagna, ritornano, in causa della malaria, ai centri di popolazione agglomerata. Per la popolazione rurale avventizia in complesso il massimo ci è offerto da Roma stessa con 30,22 per cento, il minimo delle Marche con 0,37 per cento.

Liguria
Emilia
Toscana
Campania
Puglia
Basilicata
Calabria
Sicilia
Sardegna

Il numero degli assenti secondo il risultato del censimento sarebbe:

	Cifre assolute	Per 100 abitanti con dimora stabile
Assenti per meno di sei mesi	252 194	0 96
Id. per più di sei mesi	760 232	2 89
TOTALE . . .	1 012 426	3 85

Gli assenti per più di sei mesi sono adunque tre volte più numerosi dei primi (75,09 per cento assenti): essi stanno in ragione di 28,36 per 1000 abitanti, gli altri solo in ragione di 9,41. Quanto alla provenienza degli assenti abbiamo:

	Cifre assolute	Per 100 abitanti con dimora stabile
Assenti dai centri superiori a 6000 abitanti	169 165	2 59
Id. dai centri inferiori a 6000 id.	642 231	4 93
TOTALE . . .	811 396	4 15
Assenti dalla campagna	201 030	2 99
TOTALE . . .	1 012 426	3 85

Di qui apparisce che gli assenti si contano in maggior numero fra gli abitanti di centri inferiori a 6000 abitanti, tien dietro la campagna, vengono per ultimo i centri maggiori. Pei compartimenti in complesso prevalgono i settentrionali ai meridionali: alla Liguria con 7,06, al Piemonte con 5,83, alle Marche con 5,47 per cento, fanno contrapposto la Sicilia con 1,55 e le Puglie con 1,49. Posto intermedio occupano gli Abruzzi e Molise con 4,99, la Toscana con 4,43, la Basilicata con 4,43 per cento. Forse non è inutile l'avvisare che la Toscana e la Basilicata, con ugual proporzione sul numero complessivo degli assenti, si differenziano relativamente alla provenienza degli assenti: la Basilicata conta il 6,17 di assenti dalla campagna e solo il 4,35 per cento di assenti dai centri, la Toscana conta il 5,42 dai centri, e solo il 3,14 dalla campagna.

Confrontando fra loro gli assenti e gli estranei, li troviamo nel rapporto di 2 ad 1 essendo 1,012,246 gli assenti e 510,071 gli estranei. Il rapporto appare massimo nelle Marche con 6,53 assenti sopra l'estraneo, e minimo nella provincia di Roma con 0,3 assenti sopra l'estraneo. Complessivamente abbiamo 13 compartimenti in cui il numero degli assenti supera quello degli estranei cioè rispettivamente, ritenendo a 1 il numero degli estranei, Marche 6,5, Abruzzi e Molise 5,5, Piemonte 3,2, Emilia 2,7, Basilicata 2,5, Lombardia 2,4, Veneto 2,4, Liguria 2,1, Umbria 2, Campania 2, Toscana 1,6, Calabria 1,5, Sicilia 1,2, e tre compartimenti in cui il numero degli estranei supera quello degli assenti, cioè, sempre ritenendo a 1 il numero degli estranei, Puglie 0,9, Sardegna 0,9, Roma 0,3.

Per siffatta guisa qualora la popolazione stabile del Regno si voglia integrare tenendo conto degli assenti ed escludendo gli estranei, dovremo dedurre dalla popolazione totale i 510,071 estranei, ossia non abitualmente dimoranti nei comuni, in cui erano stati numerati, ed aggiungere gli assenti in numero di 1,012,426; onde la totale popolazione di fatto da 26,801,154 abitanti salirebbe a 27,303,509: l'aumento sarebbe di 502,355 abitanti ossia 1,87 per cento.

i del per sione , sui b, si nella mero i del

aver tag- o di ore, mila

tre, 6000 eno; pro- i, ne

anti. nuni tanti pro- opo- ri e

ella

mun, i no più ntro fu

Popolazione presente (Cifre assolute).

COMPARTIMENTI	POPOLAZIONE AGGLOMERATA						POPOLAZIONE SPARSA			TOTALE		
	Nei centri di 6000 abitanti e più			Nei centri inferiori			nella campagna			della popolazione		
	con dimora stabile	di passaggio	per qualche tempo	con dimora stabile	di passaggio	per qualche tempo	con dimora stabile	di passaggio	per qualche tempo	con dimora stabile	di passaggio	per qualche tempo
Piemonte	420 472	2 610	11 066	1 692 127	4 620	21 000	735 910	1 705	10 054	2 848 509	8 935	42 120
Liguria	198 045	5 693	7 551	413 920	1 865	8 094	204 569	830	3 245	816 534	8 388	18 890
Lombardia	473 434	3 422	14 497	2 197 011	5 131	29 717	723 812	1 658	12 142	3 394 257	10 211	56 356
Veneto	347 614	2 975	12 098	1 165 744	2 809	12 891	1 038 522	1 576	8 578	2 601 880	7 360	33 567
Emilia	319 606	1 659	9 753	544 547	2 295	4 725	1 218 257	5 515	7 471	2 082 410	9 469	21 949
Umbria	59 874	174	2 298	206 368	726	3 190	273 452	407	3 112	539 694	1 307	8 600
Marche	84 759	524	1 465	338 662	917	2 022	434 386	526	1 258	907 807	1 067	5 645
Toscana	373 260	3 977	14 734	798 961	3 129	12 969	912 815	1 821	20 869	2 085 086	8 927	48 562
Roma	308 260	3 336	17 079	382 104	1 578	13 022	76 421	799	32 375	766 785	5 643	64 276
Abruzzi e Molise	137 697	391	1 754	855 277	1 480	5 601	288 565	302	1 915	1 271 539	2 173	9 270
Campania	926 509	7 031	10 103	1 506 671	2 572	7 446	288 835	588	4 817	2 722 015	10 211	22 366
Puglie	865 676	2 149	4 675	452 699	1 092	2 928	81 277	356	10 040	1 399 652	3 597	17 643
Basilicata	160 433	401	1 057	320 796	814	3 095	20 560	74	3 307	501 795	1 289	7 459
Calabria	182 543	1 358	3 195	871 938	2 101	9 350	127 613	780	7 424	1 182 094	4 239	19 969
Sicilia	1 590 450	6 846	11 052	791 626	1 853	6 278	168 403	828	6 763	2 550 479	9 527	24 093
Sardegna	94 710	550	1 388	497 205	1 961	5 793	28 682	812	5 559	620 507	3 323	12 740
Regno	6 533 312	43 116	124 655	13 035 656	34 943	149 921	6 723 085	18 507	138 929	26 291 083	96 566	413 505

Popolazione presente (Cifre proporzionali).

COMPARTIMENTI	PER 100 PRESENTI DELLA POPOLAZIONE AGGLOMERATA						PER 100 PRESENTI DELLA POPOLAZIONE SPARSA NELLA CAMPAGNA			SULLA POPOLAZIONE TOTALE		
	Nei centri di 6000 abitanti e più			Negli altri centri inferiori			POPOLAZIONE SPARSA NELLA CAMPAGNA			TOTALE		
	con dimora stabile	di passaggio	per qualche tempo	con dimora stabile	di passaggio	per qualche tempo	con dimora stabile	di passaggio	per qualche tempo	con dimora stabile	di passaggio	per qualche tempo
Piemonte	96 85	0 69	2 55	98 51	0 27	1 22	98 43	0 23	1 34	98 23	0 31	1 46
Liguria	93 73	2 70	3 57	97 65	0 44	1 91	98 05	0 40	1 55	96 77	0 99	2 24
Lombardia	96 35	0 70	2 95	98 44	0 23	1 33	98 13	0 22	1 65	98 07	0 30	1 63
Veneto	95 85	0 82	3 33	98 67	0 24	1 09	99 08	0 14	0 78	98 45	0 28	1 27
Emilia	96 55	0 50	2 95	98 73	0 41	0 86	98 95	0 45	0 60	98 51	0 45	1 04
Umbria	96 03	0 28	3 69	98 14	0 35	1 51	98 73	0 15	1 12	98 20	0 24	1 56
Marche	97 71	0 60	1 69	98 88	0 27	0 85	99 63	0 11	0 26	99 17	0 21	0 62
Toscana	95 23	1 01	3 76	98 02	0 39	1 59	97 57	0 20	2 23	97 32	0 41	2 27
Roma	93 53	1 01	5 46	96 10	0 40	3 50	69 78	0 66	22 56	91 65	0 67	7 68
Abruzzi e Molise	98 85	0 30	1 35	99 18	0 17	0 65	99 24	0 10	0 66	99 11	0 17	0 72
Campania	98 18	0 75	1 07	99 34	0 17	0 49	98 16	0 20	1 64	98 82	0 37	0 81
Puglie	99 22	0 24	0 54	99 12	0 24	0 64	88 66	0 39	10 95	98 51	0 25	1 24
Basilicata	99 10	0 25	0 65	98 80	0 25	0 95	85 88	0 31	13 81	98 29	0 25	1 46
Calabria	97 57	0 72	1 71	98 70	0 24	1 06	93 95	0 57	5 47	97 99	0 35	1 66
Sicilia	98 89	0 43	0 68	98 98	0 23	0 79	95 69	0 47	3 84	98 70	0 37	0 93
Sardegna	97 99	0 57	1 44	98 46	0 39	1 15	81 82	2 32	15 86	97 48	0 52	2 00
Regno	97 50	0 64	1 86	98 60	0 27	1 13	97 71	0 27	2 02	98 09	0 36	1 55

Numero effettivo degli Assenti.

COMPARTIMENTI	POPOLAZIONE AGGLOMERATA				POPOLAZIONE SPARSA				POPOLAZIONE TOTALE			
	ASSENTI DAI CENTRI SUPERIORI A 6000 ABITANTI		ASSENTI DAI CENTRI INFERIORI		ASSENTI DALLA CAMPAGNA		TOTALE DEGLI ASSENTI		TOTALE DEGLI ASSENTI		TOTALE DEGLI ASSENTI	
	per meno di 6 mesi	per più di 6 mesi	per meno di 6 mesi	TOTALE degli assenti	per meno di 6 mesi	per più di 6 mesi	per meno di 6 mesi	TOTALE degli assenti	per meno di 6 mesi	per più di 6 mesi	per meno di 6 mesi	TOTALE degli assenti
Piemonte.....	2 790	14 674	17 464	91 219	115 617	6 885	26 170	33 055	34 073	132 063	166 186	
Liguria.....	1 994	6 236	8 230	29 180	36 909	1 892	10 672	12 564	11 615	46 088	57 703	
Lombardia.....	5 800	20 292	26 092	89 097	110 887	4 546	15 684	20 230	32 136	125 073	157 209	
Veneto.....	3 781	11 594	15 375	48 644	60 213	5 241	19 452	24 693	26 591	79 690	100 281	
Emilia.....	1 813	10 840	12 653	21 735	32 363	13 856	21 684	35 540	26 297	58 446	84 743	
Umbria.....	375	1 142	1 517	9 747	13 330	4 356	4 932	9 288	4 932	15 245	20 177	
Marche.....	684	2 462	3 146	20 574	28 549	4 988	13 015	18 003	13 647	36 051	49 698	
Toscana.....	3 351	18 564	21 915	29 976	41 682	6 980	21 675	28 655	32 044	70 218	92 262	
Roma.....	1 262	3 409	4 671	9 263	12 323	1 052	3 164	4 216	4 801	13 559	18 360	
Abruzzi e Molise.....	770	2 212	2 982	39 649	56 234	1 052	3 130	4 182	18 427	44 991	63 418	
Campania.....	4 485	12 358	16 843	36 088	46 228	3 245	7 40	10 653	15 447	51 691	67 188	
Puglia.....	2 884	8 133	11 017	3 651	8 758	268	740	1 008	6 289	14 524	20 813	
Basilicata.....	20 970	1 092	2 237	13 119	17 541	1 372	5 081	6 453	5 981	16 257	22 238	
Calabria.....	34 296	2 606	3 538	16 604	30 758	1 372	1 080	2 452	16 458	20 290	36 748	
Sicilia.....	37 617	13 793	20 292	10 892	17 315	757	1 312	2 069	13 819	25 887	39 686	
Sardegna.....	15 066	1 270	1 804	8 365	13 262	226	524	750	5 637	10 179	15 816	
Reano.....	811 396	130 049	169 165	479 738	642 281	50 605	150 425	201 030	252 194	760 232	1 012 426	

Assenti per 100 abitanti con dimora stabile.

Piemonte.....	0.66	3.49	4.15	1.47	6.84	0.93	3.55	4.49	1.20	4.63	5.83
Liguria.....	1.01	3.15	4.16	1.87	8.92	0.92	3.92	6.14	1.42	5.64	7.08
Lombardia.....	1.22	4.28	5.51	0.99	5.05	0.63	2.17	2.80	0.95	3.68	4.63
Veneto.....	0.97	3.38	4.42	0.99	5.10	0.45	1.79	2.27	0.79	3.06	3.85
Emilia.....	0.57	2.82	3.39	1.95	4.00	1.14	2.27	3.41	1.26	2.81	4.07
Umbria.....	0.63	1.91	2.54	1.74	6.48	0.36	1.59	1.95	0.91	2.83	3.74
Marche.....	0.81	2.90	3.71	2.35	6.08	1.03	2.69	3.72	1.50	3.97	5.47
Toscana.....	0.80	4.97	5.87	1.47	3.75	0.78	2.38	3.14	1.06	3.37	4.43
Roma.....	0.41	1.10	1.51	1.47	3.22	0.36	1.18	1.52	0.62	1.77	2.39
Abruzzi e Molise.....	0.60	1.73	2.33	4.64	11.12	0.29	1.09	1.45	1.45	1.45	4.99
Campania.....	0.49	1.88	2.87	3.06	3.06	0.29	1.12	1.41	0.57	1.90	2.47
V. d'A.	0.32	0.94	1.27	1.25	1.94	0.33	0.91	1.24	0.45	1.04	1.49
Basilicata.....	0.67	1.46	2.18	1.08	3.77	0.97	3.90	6.17	1.19	3.24	4.43
Calabria.....	0.51	1.43	1.65	1.90	3.53	1.07	0.85	1.92	1.39	1.72	3.11
Sicilia.....	0.41	0.86	1.27	0.82	1.37	0.45	0.78	1.25	0.51	1.01	1.55
Sardegna.....	0.56	1.34	1.90	0.98	2.68	0.79	1.53	2.62	0.51	1.64	2.55
Reano.....	0.60	1.99	2.33	1.33	4.93	0.75	2.24	2.59	0.95	2.80	3.85

del per one sui la o el

POPOLAZIONE DELLE PRINCIPALI CITTÀ E DEI COMUNI
CAPOLUOGHI DI PROVINCIA.

L'interesse speciale che si annette alla demografia nelle grandi città ci consiglia a dedicare a questo studio un capitolo apposito. Nella tavola seguente abbiamo poste a riscontro fra loro le cifre dei due anni per tutti i capoluoghi di provincia, distinguendo la popolazione dell'intero comune da quella del relativo centro, sia unico, sia principale. Alcune osservazioni faremo in particolare rispetto alle maggiori città. Qui frattanto ci viene prevenire più d'una critica che potrebbe muoversi sulle risultanze comparate dei censimenti per tutti i centri di qualche importanza.

Noi troviamo diminuita la popolazione complessiva in dieci fra i 59 comuni capoluoghi delle provincie che formavano il regno nel 1861. E codesta diminuzione può essere più o meno reale; noi non abbiamo modo d'impugnarla; è ciò che si deduce dalle cifre della popolazione di fatto già ammesse e pubblicate come tali a tutti gli effetti di legge. Ma dove crescono le difficoltà e si presentano talvolta come insolubili, è nella distinzione della popolazione agglomerata dalla sparsa e del nucleo principale dai centri minori nell'intero del comune. Noi arriveremmo a conclusioni molto strane sul movimento della popolazione durante il decennio, se accettassimo senza riserve i dati dei due censimenti a questo riguardo. Come spiegarci, per esempio, agevolmente che il centro principale in Ancona da 31,857 abitanti fosse sceso ad averne soli 28,031, mentre l'intero comune ne perdeva 349? che il centro principale di Catanzaro si riducesse da 17,130 a 16,711 abitanti, nel tempo che il comune intero guadagnava di popolazione 2,450 abitanti? che in Cosenza il centro principale crescesse di un migliaio e mezzo di abitanti? che il centro di Forlì ne perdesse due mila e quattro cento, mentre nel totale il comune rimaneva a un di presso inalterato? che Livorno (centro) perdesse più di tre mila abitanti, mentre sul complesso il comune ha guadagnato di popolazione? E così dicasi di Modena, di Napoli, di Ravenna di Reggio-Emilia.

Egli è chiaro che, trattandosi di popolazione di fatto, ossia della riunione di elementi accidentali, la presenza di un reggimento di soldati, l'attività di un mercato, il richiamo di lavori straordinari sulle strade o nei porti ecc. possono turbare la situazione normale, e spostare in gran numero gli abitanti in un dato momento dal centro alla periferia o viceversa, producendo notevoli divergenze fra i risultati di due censimenti, massime se distanti uno dall'altro dieci anni.

Ma un'altra causa non meno importante delle differenze trovate fra le cifre della popolazione dei centri consiste nella diversità dei criteri adottati dalle commissioni locali nel tracciare i confini delle frazioni all'una ed all'altra epoca. In un lavoro di questo genere un certo grado di arbitrio è inevitabile. Dove voi scorgete tre centri, per esempio, altri non sarà disposto a riconoscerne l'esistenza che di due, o ne vedrà anche più di tre; imperocchè non sempre la delimitazione è assolutamente naturale e necessaria come quella, per esempio, di un fiume od un monte. Aggiungete che l'incremento stesso della popolazione, senza nulla sottrarre agli antichi nuclei, può averli aggregati o cementati per guisa da renderne visibile attualmente uno solo; ovvero ancora la densità della popolazione cresciuta sopra una parte del territorio può aver consigliato a separare quest'ultima dall'insieme d'un gruppo, ch'era già considerato bensì come centro, ma nel quale per lo avanti si scorgevano frequenti soluzioni di continuità e vasti spazi disabitati. Ciò premesso, ecco le cifre:

Comuni Capoluoghi di Provincia

(Popolazione presente)

COMUNI	COMUNE		CENTRO PRINCIPALE		COMUNI	COMUNE		CENTRO PRINCIPALE	
	1861	1871	1861	1871		1861	1871	1861	1871
Alessandria.....	56 545	57 070	27 027	28 059	Massa.....	15 017	18 091	(1)10 354	4 786
Ancona.....	46 090	45 741	31 857	28 031	Messina.....	103 324	111 854	62 024	70 307
Aquila.....	15 732	18 607	12 627	13 513	Milano.....	196 109	199 009	196 109	199 009
Arezzo.....	38 803	38 007	11 081	11 154	Modena.....	55 512	56 600	32 248	30 854
Ascoli.....	17 448	22 097	11 098	11 357	Napoli.....	447 065	448 335	418 068	415 549
Avellino.....	19 761	20 492	13 446	14 398	Novara.....	27 528	29 516	14 395	14 827
Bari.....	34 063	50 524	33 177	49 421	Padova.....	"	66 107	"	44 607
Balluno.....	"	10 509	"	5 400	Palermo.....	194 463	219 398	167 625	186 145
Benevento.....	18 991	20 133	16 484	17 370	Parma.....	47 428	45 511	47 067	44 915
Bergamo.....	38 765	37 363	24 566	22 638	Pavia.....	30 480	29 618	28 670	27 885
Bologna.....	109 395	115 957	89 850	89 104	Perugia.....	44 130	49 503	14 885	16 708
Brescia.....	40 499	38 606	40 499	38 906	Pesaro.....	19 905	19 691	10 740	10 484
Cagliari.....	30 905	33 039	28 244	29 905	Piacenza.....	39 387	34 985	30 318	34 008
Caltanissetta.....	23 379	26 156	20 411	21 464	Pisa.....	51 057	50 741	33 676	25 906
Campobasso.....	14 346	14 090	13 354	13 899	Porto Maurizio.....	6 906	7 098	6 256	6 112
Casoria.....	27 728	29 451	10 895	12 754	Potenza.....	15 777	18 513	15 460	18 295
Catania.....	68 810	84 397	64 921	83 496	Ravenna.....	57 303	58 904	19 118	11 035
Catanzaro.....	22 451	24 901	17 130	16 711	Reggio-Calabria.....	30 577	35 235	15 692	19 038
Chieti.....	19 789	23 602	13 877	14 321	Reggio-Emilia.....	50 371	50 657	21 174	19 131
Como.....	24 088	24 350	11 562	10 931	Roma.....	"	244 484	"	219 608
Cosanza.....	17 753	15 902	11 649	12 613	Rovigo.....	"	10 749	"	7 452
Cremona.....	31 001	30 919	31 001	28 679	Salerno.....	29 031	27 759	20 977	19 905
Cuneo.....	23 012	22 882	12 797	11 423	Sassari.....	25 086	32 674	22 945	30 542
Ferrara.....	67 988	73 447	27 688	28 509	Siena.....	21 902	22 965	21 902	22 965
Firenze.....	114 383	167 093	114 363	156 463	Siracusa.....	19 757	21 179	17 371	18 129
Foggia.....	34 052	38 138	32 493	34 181	Sondrio.....	5 954	6 501	(1) 4 571	4 336
Forlì.....	38 646	38 480	17 723	15 324	Torano.....	19 045	19 721	9 573	8 829
Genova.....	127 066	140 269	127 066	130 269	Torino.....	304 715	312 644	180 520	192 443
Girgenti.....	17 104	20 648	15 925	18 802	Trapani.....	30 592	33 634	26 534	26 914
Grosseto.....	6 582	6 316	(1) 4 593	3 290	Treviso.....	"	28 291	"	16 824
Lecco.....	21 345	23 247	17 836	18 460	Udine.....	"	29 630	"	22 004
Livorno.....	96 471	97 096	83 543	80 914	Venezia.....	"	128 901	"	128 004
Lucca.....	65 435	68 204	21 066	21 286	Verona.....	"	67 050	"	60 049
Macerata.....	19 283	19 831	10 065	11 194	Vicenza.....	"	37 686	"	26 944
Mantova.....	"	26 687	"	26 687					

(1) Nella pubblicazione del censimento del 1861 non fu distinta la popolazione dei singoli centri entro il perimetro di quei comuni i quali non possedevano un centro almeno di più di 6000 abitanti; per essi non fu pubblicata che la cifra della totale popolazione accentrata, separatamente dal resto della popolazione del comune. Noi perciò fummo costretti, per comuni di Grosseto, Massa e Sondrio, che non avevano allora, nè hanno neppure oggi, un centro superiore a 6000 abitanti, a contrapporre alle cifre dei rispettivi centri principali nel 1871 quella dell'intera popolazione accentrata nel 1861. Rispetto a Firenze, ci siamo permessi di riunire le cifre dei tre centri in cui fu diviso il comune per l'ultimo censimento in un totale, per metterlo a riscontro della cifra corrispondente del 1861, la quale si era fatta coincidere col totale degli abitanti del comune.

I comuni aventi dentro di sé un centro superiore a centomila abitanti erano otto al 31 dicembre 1871, cioè Napoli, Roma, Milano, Torino, Palermo, Firenze, Genova, Venezia, con una popolazione totale che variava fra centoventinove mila circa (Venezia) e quattrocentoquarantotto mila abitanti (Napoli). Altri cinque comuni, Bologna, Messina, Livorno, Catania e Verona, avevano ognuno un centro principale compreso fra sessanta e novanta mila abitanti, o quasi, mentre la loro complessiva popolazione oscillava fra sessantasette (Verona) e centosedici mila abitanti (Bologna); altri tre comuni avevano un centro principale ciascuno fra quarantaquattro e quarantanove mila abitanti ed una popolazione complessiva fra quarantacinque e sessantasei mila abitanti.

E per dire qualche cosa più in particolare delle maggiori città, osserviamo anzitutto come l'aumento massimo nel decennio (4.90 per cento) sarebbe toccato al comune di Bari, centro di attività grandissima nelle Puglie e che figura al miglior posto, dopo Napoli, in tutte le statistiche dell'economia pubblica nel mezzogiorno della penisola.

Un accrescimento quasi altrettanto grande (corrispondente in media a 4.61 all'anno) parrebbe averlo avuto anche il comune di Firenze; ma conviene rammentare che Firenze ha riunito nel 1865 diversi comuni suburbani per 29,431 abitanti; poi ne retrocesse 584; sicchè l'aggiunta rimase di 28,850 (1). Ora, dalla totale popolazione di fatto nel 1871 (167,093) sottraendo i 28,850, restano 138,243, che superano di 23,880 quella dell'antico censimento.

E siccome la popolazione di Firenze era calcolata alla fine del 1870 sui dati del registro di popolazione in 196,143 (compresi gli assenti), parrebbe potersene inferire che la città abbia subito una perdita di 16,000 abitanti, in conseguenza del trasporto della capitale (2).

Il comune di Firenze fu suddiviso all'occasione dell'ultimo censimento in tre frazioni: la centrale, cioè tutto il centro principale sulle due rive dell'Arno, circoscritto dalla cinta lazianza; e le altre due (la settentrionale e la meridionale) composte di piccoli gruppi o paeselli. Questi gruppi non fanno propriamente vita economica distinta, salvo per quelle relazioni scambievoli che vengono dalla chiesa e dal minuto commercio delle cose più usuali della vita. Per soddisfare ad ogni altro più importante bisogno sociale dipendono da Firenze-centro. Ciò che ora sono i Corpi Santi per Milano, erano per Firenze i popolosi sobborghi, che dopo il 1865 gli furono aggregati, e che i lavori edilizi hanno congiunti in un tutto continuo all'antica città. Perciò (com'è detto nella nota a piè del prospetto precedente), a fine di agevolare i confronti col 1861, si comprese nella popolazione del centro principale anche quella delle frazioni meridionale e settentrionale.

Roma noverava, nel 1853, 177,014 abitanti; poi nel 1870 la sua popolazione era calcolata 226,022; e la tenuta dei registri parrocchiali delle nascite e delle morti, le pratiche della distribuzione dei biglietti per la Pasqua, l'ufficio dei passaporti erano strumenti di numerazione, se non tali da surrogare un censimento istantaneo nominativo, almeno atti ad acquistare molta probabilità ai risultati ottenuti.

(1) Legge 27 aprile 1865, N. 2255. Decreti Regi 26 luglio 1865 o 25 novembre 1869.

(2) Ecco le cifre più interessanti:

	PRESENTI ED ASSENTI	PRESENTI	ASSENTI
31 dicembre 1861 (1)	119 125	114 363	4 762
id. 1864 (2)	124 562		
id. 1865 (3)	154 542		
id. 1866 (4)	180 992		
id. 1867	182 024		
id. 1868	191 235		
id. 1869	194 001		
id. 1870	196 143		
id. 1871 (5)	180 204	167 093	13 111

(1) Vecchia Firenze. — Censimento.

(2) Aumento naturale.

(3) In quest'anno il comune fu ingrandito. Si aggiunsero 29,434 abitanti.

(4) Secondo il registro di popolazione.

(5) Censimento.

Attualmente furono contati in Roma 244,484 abitanti, sicchè parrebbe che l'aumento fosse stato in un anno di 18 mila abitanti, in conseguenza della nuova situazione politica, senza contare la popolazione del Vaticano e sue dipendenze, che si era sottratta al censimento italiano. Però anche quest'ultima potrebbe stabilirsi con molta approssimazione in base allo *stato d'anime* del 1870.

In quello *stato* la popolazione di tutti i Palazzi Apostolici era calcolata a circa 900 persone (ripartite in 126 famiglie). Fatta però deduzione di coloro che abitavano in altri palazzi che i Vaticani, e tenuto conto della circostanza che financo tra gli abitanti di questi ultimi (come tra i pensionati governativi) penetrarono le schede del censimento nazionale, l'ufficio municipale di statistica inclinerebbe a credere che allo spirare del 1871 fossero nel recinto del Vaticano circa 500 persone, o poco più.

Truppe ci erano in Roma prima del trasporto della capitale forse anche più d'adesso. I diciottomila adunque trovati in più in questa città potrebbero per la più gran parte far riscontro a quei sedici mila che abbiamo calcolato perdesse Firenze fra il dicembre 1870 e la fine del 1871.

Milano, a non contare i Corpi Santi, sarebbe cresciuta di pochissimo: da 196 a 199 mila nei dieci anni. L'anello invece che la ricinge, e che ora fu saldato insieme con essa, in virtù del recente decreto regio (1), erasi ampliato nello stesso periodo da 46 a 62 mila abitanti. Il fatto però del progresso lentissimo della popolazione intramurale, quale parrebbe dedursi dal confronto tra i due censimenti, non può giudicarsi senza tener conto della soppressione di quei molti uffici ed amministrazioni centrali che prima vi esistevano, dell'allontanamento anche della direzione generale delle strade ferrate, e della diminuita guarnigione, che all'epoca del primo censimento poteva essere di 10 o 12 mila uomini, e nel 1871 era scesa a circa 6; circostanze tutte, che insieme potrebbero dar ragione di una diminuzione di forse 15 mila abitanti. Che se, non ostante siffatte cause di decremento, la popolazione è cresciuta, c'è motivo realmente di compiacersene come d'un inizio sicuro di cresciuta prosperità.

Persino Torino crebbe nel periodo decennale in ragione di 0,38 all'anno: movimento superiore a qualsiasi più ardita aspettazione, se consideriamo che la perdita della capitale non valse, nonchè a scemarne la popolazione, neanche ad arrestarne il progresso.

L'aumento di popolazione del comune di Napoli sarebbe nullo, poichè alla differenza apparente di 1270 in più, che si troverebbe nel 1871 in confronto del censimento anteriore, sono da contrapporre i 1,980 abitanti del comune di Piscinola, che fu aggregato nel 1865 a quello appunto di Napoli (2).

D'altra parte però è degno di nota come siano venute ingrandendosi le borgate e i villaggi tutt'all'intorno di Napoli, e specialmente il comune di Torre del Greco, che da 9 mila abitanti (se era esatta la cifra del 1861, contro la quale furono elevati più tardi alcuni dubbi) salì nel decennio a 23 mila.

Genova sembra cresciuta di pochissimo (2,283 individui, ossia 0,18 per cento all'anno). Oltre all'epidemia cholerică avvenuta negli anni 1866 e 1867 ed a quella del vaiuolo che inferì nel 1870 (nel qual anno si ebbe un'eccedenza di 1,178 morti sul numero delle nascite), è da notare il fatto del trasporto dell'arsenale marittimo alla Spezia, avvenuto fra il 1870 e il 71. In conseguenza di che, la popolazione del mandamento di Prè, ove abitavano in gran parte le persone addette a quello stabilimento, si trovò nel 1871 diminuita di 2,897 abitanti relativamente al 1861. Fra le cause che più ostano allo sviluppo della popolazione nell'interno del comune è il bisogno di alloggi meno cari e meglio prov-

(1) 8 giugno 1873.

(2) R. Decreto 29 novembre 1865.

visti d'aria e di luce; mentre poi hanno guadagnato altrettanto durante lo stesso tempo i comuni limitrofi dal lato orientale, come:

	1861	1871
S. Fruttuoso	5,439	7,366
S. Francesco d'Albaro	5,391	8,690
Marassi	3,781	5,669
S. Martino d'Albaro	3,544	4,157
Staglieno	2,664	3,266
	20,819	29,148

E infatti troviamo fra i due totali una differenza di oltre 8 mila abitanti, la quale si può considerare come un'espansione della città di Genova.

Parma e Brescia sarebbero pertanto i soli fra i 17 comuni più popolosi, che, invece di progredire, avrebbero subito un regresso di 0,40 per cento all'anno il primo, e di 8,48 il secondo. Si danno come ragioni del fatto, il minor numero di soldati nel 1871 in confronto a quelli che avevano stanza nel 1861; la soppressione o riduzione di uffici civili e militari, la soppressione delle corporazioni religiose, la maggiore emigrazione. Una città come Parma, che era già sede di un governo centrale, avendo poche industrie e pochi commerci, non poteva riparare così presto a quel tanto di vita artificiale che ha perduto coll'essere divenuta città di provincia.

Quanto a Brescia, che da 40,499 abitanti nel 1861 sarebbe scesa ad averne 38,906, la diminuzione di 1,593 abitanti si potrebbe spiegare: 1° coll'essere scomparsa da quella città l'emigrazione veneta, che fino dal 1866 si restituiva in patria; 2° da che il presidio militare figurava nel 1861 alquanto maggiore di quello risultante dall'ultimo censimento, essendo allora Brescia città di confine; 3° per causa della cerchia daziaria, la quale, sebbene l'amministrazione municipale si sia studiata fin qui di rendere meno gravosi i dazi di consumo, tuttavia spinse numerosi cittadini, specialmente della classe commerciale ed impiegati, a stabilirsi nei vicini sobborghi, che godono facilitazioni maggiori nei rapporti daziari.

Non abbiamo mezzi sufficienti per determinare il progresso della popolazione nelle città del Veneto. Diremo soltanto, cominciando da Verona, che l'ufficio di anagrafe di Verona-città registrava nel 1861 (1) (compresi gli assenti) una popolazione civile (con dimora stabile) di 57,985 abitanti, oltre a forse dieci mila soldati (2). Aggiungendo la popolazione delle borgate (4,519), si aveva una popolazione civile di 62,504.

Tali cifre avevano per base il censimento austriaco, ordinato nel 1857, colle aggiunte e detrazioni fattevi in appresso, dei nati e dei morti, degli emigrati e degli immigrati. Dal 1861 al 1871 si ammette un aumento annuale medio di 335 individui per la popolazione civile di tutto il comune.

Circa la popolazione di Padova, l'anagrafe di quella città fu principiata nel 1835 e compiuta nel 1838, sicchè al momento in cui si terminava il primo impianto, essa era già di necessità alterata. Dal 1838 al 1858 vi si registrarono i cambiamenti senza suffi-

(1) Quest'ultima cifra non risulta da verun documento, è solo una congettura degli impiegati comunali, i quali, per altro nell'enunciarla si appoggiano al fatto che in città non potrebbero trovare alloggio più di 10,000 soldati, e che l'Austria in quell'anno aveva occupato tutto le caserme.

(2) L'ufficio anagrafico della città di Verona fu istituito nel 1817: fu rinnovato poi negli anni 1836 e 1857, e recentemente nel 1872, senza però che sia stato finora assoggettato a regolari revisioni. Fino all'introduzione della legge italiana sugli atti di stato civile, i parroci erano obbligati a trasmettere all'ufficio di anagrafe un prospetto mensile, i cui dati venivano trascritti nel registro. Gli ufficiali di statistica, del resto, cercavano di tenersi al corrente delle variazioni anche con mezzi diversi, giovandosi delle notizie provenienti dagli ospedali e da altri stabilimenti pubblici.

ciente rigore. Nel 1869, quando fu rifatta l'anagrafe col metodo simultaneo e nominativo, si trovò che il 40 per 0/0 degli abitanti non v'erano iscritti. La differenza proveniva dal movimento effettuatosi nel ventennio. Pertanto le cifre del 1858 e del 1861 non erano accertate, e quando si confrontano col 1871, torna incauto il tirarne deduzioni, come se i dati fossero esatti. Ad ogni modo, ecco le cifre riferibili alle due epoche anzidette:

1858 (cifre induttive) 52,444 abitanti.
 1861 (id. id.) 52,546 »
 1871 censimento gen. 63,572 (popolazione stabile).

Differenza 11,026 pari a 21 per 0/0 ossia 2.10 all'anno.

Il Comune non subì alcuna variazione di territorio dal 1861 al 1871; quell'aumento adunque di 2.10 per 0/0 all'anno, si faccia pure una parte considerevole all'immigrazione, e segnatamente al ritorno degli emigrati, non si spiega se non ammettendo che il registro negli anni precedenti fosse tenuto in modo molto imperfetto, e ciò tanto più se si considera che il movimento delle nascite e delle morti darebbe una differenza piccolissima a favore delle prime (1).

Quanto alla guarnigione, benchè non fosse compresa nei calcoli della popolazione stabile, potremmo dire che dal 1858 al 1866 non fu mai minore di 4,000 fanti e 1,200 cavalli, mentre nel 1871 il numero dei militari era scarsissimo; in tutta Italia erano a quell'epoca, forse, 120 mila uomini sotto le armi. La cifra dei militari in Padova, al chiudersi del 1871 era inferiore certamente a 3 mila; ma non sapremmo precisarla.

Per ciò che riguarda Venezia il censimento austriaco del 31 ottobre 1857 aveva dato la cifra di 120,414 abitanti, compresi 6,889 forestieri, ma esclusa la guarnigione, la quale, poteva essere di circa 4,500 uomini in tempo di pace. Dalle monografie del conte Bembo sul comune di Venezia per gli anni 1860-62 e 1863-65 si rileva che al 31 ottobre 1862 la popolazione ammontava a 122,391 abitanti, compresi 7,288 forestieri, e al 31 dicembre 1865 a 122,849 abitanti, fra i quali 7,408 forestieri. Ma oltre alla economia affatto diversa che regolava i censimenti anteriori in confronto ai nostri censimenti simultanei e nominativi, è da ricordare che anche il metodo di tenere in evidenza il movimento della popolazione lasciava, per lo addietro, non poco a desiderare.

Il censimento 1° aprile 1869, che fu posto a base del registro di popolazione oggi esistente a Venezia, dava la cifra di 133,037 abitanti, compresi 7,263 avventizi (e fra questi ultimi 5,584 militari di guarnigione).

Il censimento ufficiale 31 dicembre 1871 diede invece 135,251 abitanti, compresi 6,350 assenti e 7,168 avventizi, essendo ridotta la guarnigione a soli 1,886 militari.

Analogamente ora a ciò che facemmo per gli ex-Stati italiani, dei quali dimostrammo l'incremento della popolazione durante un secolo, soggiungiamo qui uno specchio del movimento dei dieci comuni aventi ora più di centomila abitanti, a cominciare dal 1759.

Neanche per le città, anteriormente al 1861, siamo in grado di indicare con sicurezza quali cifre appartengano ad un censimento effettivo e quali siano di popolazione calcolata. Ma un'altra difficoltà ci si affaccia rispetto alla popolazione delle città, che non occorre, o potevasi trascurare nel bilancio della popolazione degli Stati rispettivi. Non di rado la popolazione delle città è intesa nel senso di abitanti che vi hanno dimora stabile, compresi gli assenti ed esclusi gli avventizi o forestieri, come pure sovente (ed è il caso certamente per la popolazione di Venezia dal 1858 al 1866) è omessa la

(1) Nel decennio dal 1858 al 1867 furono registrate:

23 240 nascite
 22 424 morti

Differenza 816, pari a 0 35 all'anno.

guarnigione, della quale si tiene conto a parte. Nel calcolo della popolazione totale dello Stato la forza numerica dell'esercito è inclusa nella totale popolazione, nè nuoce l'ignorare come l'esercito fosse precisamente distribuito fra le varie provincie e comuni; ma volendosi determinare la progressione comparata della popolazione nelle singole città, la cognizione di tutti questi elementi è indispensabile.

Le cifre della popolazione di queste dieci città, anteriormente al 1860, sono estratte dalla relazione del Dr. Castiglioni già citata, e completate, per ciò che riguarda Roma, colle notizie contenute nello « *Stato delle anime dell'alma città di Roma dal 1859 al 1869* », a cui vedesi annesso un prospetto che risale al 1600.

Popolazione dei comuni aventi più di 100,000 abitanti nel 1873.

Anni	Bologna	Firenze	Genova	Messina	Milano		Napoli	Palermo	Roma	Torino	Venezia	Anni
					senza i CORPI SANTI	con i CORPI SANTI						
1759	64 000	—	—	—	—	—	—	155 180	75 162	—	—	1759
1760	—	—	—	—	110 428	124 448	—	155 124	76 578	—	—	1760
1761	—	—	—	—	—	—	—	157 085	76 559	149 477	—	1761
1762	—	—	—	—	—	—	—	157 458	76 504	—	—	1762
1763	—	—	—	—	—	119 560	—	157 819	77 733	—	—	1763
1764	—	—	—	—	—	—	—	161 899	77 150	—	—	1764
1765	—	—	—	—	—	—	340 000	158 095	78 807	—	—	1765
1766	—	78 635	—	—	—	—	—	157 928	79 588	—	—	1766
1767	—	—	—	—	—	—	—	159 760	79 818	—	—	1767
1768	—	—	—	—	—	—	—	158 847	79 870	—	—	1768
1769	—	—	—	—	—	—	—	158 906	81 464	—	—	1769
1770	—	—	—	—	114 931	127 110	—	158 443	81 848	140 256	—	1770
1771	—	—	—	—	—	129 555	—	159 675	81 791	—	—	1771
1772	—	—	—	—	—	128 309	—	158 849	83 175	—	—	1772
1773	—	—	—	—	—	128 473	—	158 533	82 099	—	—	1773
1774	—	—	—	—	—	128 987	—	180 894	81 750	—	—	1774
1775	—	—	—	—	—	—	365 000	165 047	82 138	—	—	1775
1776	—	—	—	—	—	—	—	163 316	84 130	—	—	1776
1777	—	—	—	—	—	—	—	163 100	83 984	—	—	1777
1778	—	—	—	—	—	—	—	162 442	85 132	—	—	1778
1779	—	—	—	—	—	—	—	162 242	86 623	—	—	1779
1780	—	—	—	—	117 134	133 160	—	163 423	87 502	140 286	—	1780
1781	—	—	—	—	—	134 089	—	161 898	88 082	—	—	1781
1782	—	—	—	—	—	131 467	—	162 805	86 510	—	—	1782
1783	—	—	—	—	—	134 426	—	163 993	87 683	—	—	1783
1784	—	78 537	—	—	—	—	—	161 552	87 017	—	—	1784
1785	—	—	—	—	—	—	386 000	162 450	89 185	—	—	1785
1786	—	—	—	—	—	—	—	162 956	89 752	—	—	1786
1787	—	—	—	—	—	—	—	164 595	90 699	—	—	1787
1788	—	—	77 583	—	—	—	404 000	165 441	92 902	—	—	1788
1789	—	—	—	—	—	—	—	163 034	92 648	139 095	—	1789
1790	—	—	—	—	108 026	130 526	—	162 982	93 942	—	—	1790
1791	71 000	—	—	—	108 475	130 998	—	163 593	94 489	—	—	1791
1792	—	—	—	—	—	132 550	—	162 427	90 092	—	—	1792
1793	—	—	—	—	109 538	133 182	—	165 316	90 338	—	—	1793
1794	—	80 000	—	—	—	—	—	166 948	92 488	—	—	1794
1795	—	—	—	—	110 558	131 869	—	164 586	90 272	—	—	1795
1796	—	—	—	—	110 496	134 437	—	166 417	93 076	—	—	1796
1797	—	—	80 205	—	—	—	—	166 280	90 613	—	—	1797
1798	—	—	—	—	—	—	140 599	151 657	85 613	—	—	1798
1799	—	—	90 835	—	109 477	132 503	—	147 026	80 752	—	—	1799
1800	66 000	—	—	—	110 894	134 528	—	159 004	78 227	96 000	—	1800
1801	—	—	—	—	115 290	135 290	—	146 354	74 167	—	—	1801
1802	—	—	—	—	—	—	—	144 212	70 147	—	—	1802
1803	—	—	—	—	—	—	—	140 003	69 687	—	—	1803
1804	—	—	—	—	—	—	—	136 782	69 227	—	—	1804
1805	—	—	—	—	116 219	136 219	—	130 000	134 973	68 769	—	1805
1806	—	78 093	—	—	122 000	141 650	—	131 157	126 956	66 781	—	1806
1807	—	—	—	—	—	—	—	133 046	136 854	65 780	100 400	1807
1808	—	—	75 743	—	—	—	—	134 504	136 854	65 100	—	1808
1809	—	—	—	—	—	—	—	136 394	136 268	66 366	—	1809
1810	—	—	—	—	—	—	—	140 015	123 023	67 162	—	1810
1811	—	—	—	—	120 307	139 307	—	142 009	128 850	66 781	—	1811
1812	—	—	—	—	121 000	139 000	326 130	145 033	121 608	66 454	—	1812
1813	—	—	—	—	127 422	—	—	147 452	117 892	65 548	—	1813
1814	—	—	—	—	131 330	152 710	—	322 662	150 813	120 505	84 230	1814
1815	—	—	—	—	135 307	153 307	—	325 616	152 294	128 384	88 287	1815
1816	—	—	—	—	—	—	—	329 745	151 801	128 997	88 388	1816

(Segue) Popolazione dei comuni aventi più di 100,000 abitanti nel 1873.

Anni	Bologna	Firenze	Genova	Messina	Milano		Napoli	Palermo	Roma	Torino	Venezia	Anni
					senza i CORPI SANTI	con i CORPI SANTI						
1817	—	—	—	—	—	—	324 279	153 577	131 355	88 570	—	1817
1818	—	—	—	—	—	—	228 357	153 836	133 812	88 658	—	1818
1819	—	—	—	—	—	—	333 528	156 050	134 161	88 691	102 509	1819
1820	63 000	—	—	—	—	—	337 815	158 419	135 046	89 334	—	1820
1821	—	—	—	—	—	—	341 143	160 051	135 071	89 194	—	1821
1822	—	—	—	—	141 021	—	344 716	161 735	136 085	89 232	—	1822
1823	—	—	—	—	141 433	164 648	346 676	163 268	136 269	89 206	—	1823
1824	—	—	—	—	142 380	166 781	349 190	164 733	138 510	107 388	100 556	1824
1825	—	—	—	—	143 652	—	351 754	167 505	138 730	109 515	99 509	1825
1826	—	—	—	—	148 333	—	354 203	168 356	139 847	113 990	—	1826
1827	—	—	—	—	148 375	—	355 885	169 240	140 673	117 987	—	1827
1828	—	92 362	95 130	—	149 485	—	357 273	170 973	142 320	121 781	—	1828
1829	—	—	—	—	149 308	—	358 555	171 747	144 541	121 887	—	1829
1830	66 000	—	—	—	150 050	—	357 403	173 015	147 285	122 424	—	1830
1831	—	—	—	—	155 086	—	358 504	173 478	150 686	121 850	—	1831
1832	—	—	—	—	155 472	—	358 994	172 835	148 458	120 154	—	1832
1833	—	—	—	—	—	—	358 256	172 125	149 920	119 756	106 900	1833
1834	—	—	—	—	153 680	186 619	355 386	173 611	150 016	119 909	—	1834
1835	66 000	—	—	—	155 376	—	348 297	175 197	152 457	117 679	—	1835
1836	70 818	—	—	—	156 617	182 385	351 719	176 752	153 678	120 596	—	1836
1837	72 123	—	—	—	160 353	186 249	336 302	154 716	156 552	120 408	—	1837
1838	—	99 698	116 450	—	161 877	188 386	336 537	156 030	148 913	—	—	1838
1839	—	—	—	—	162 068	189 497	337 414	157 554	153 720	127 555	—	1839
1840	71 000	—	—	—	175 112	203 186	337 865	159 272	154 632	—	—	1840
1841	—	102 154	—	—	178 810	207 755	338 444	161 551	158 868	—	—	1841
1842	—	—	—	—	182 169	211 964	341 050	163 901	160 589	—	106 996	1842
1843	—	—	—	—	181 169	212 019	336 290	166 610	162 406	—	110 429	1843
1844	71 547	—	—	—	182 214	213 973	400 813	168 451	166 611	—	—	1844
1845	—	—	—	—	—	—	412 330	170 746	167 160	121 405	122 496	1845
1846	—	—	—	—	—	—	414 303	173 913	170 199	—	—	1846
1847	—	—	—	—	173 978	—	414 134	175 760	175 893	125 268	127 925	1847
1848	—	106 054	125 339	—	174 816	—	416 367	177 065	179 006	—	—	1848
1849	—	—	—	—	175 384	—	416 499	178 355	176 744	—	—	1849
1850	—	—	—	—	176 661	—	416 475	178 907	170 824	—	—	1850
1851	—	—	—	—	176 053	—	418 347	181 740	172 382	—	—	1851
1852	—	—	—	—	176 441	—	421 599	184 341	175 838	—	106 000	1852
1853	74 421	—	—	—	191 213	206 763	420 452	185 814	177 014	—	—	1853
1854	—	—	—	—	189 257	—	418 512	182 220	178 032	—	—	1854
1855	—	—	—	—	188 272	—	414 010	182 411	177 461	—	124 559	1855
1856	—	—	—	—	190 797	—	—	184 974	178 798	—	—	1856
1857	—	—	—	—	192 742	—	—	185 053	179 952	179 635	120 414	1857
1858	—	114 081	129 998	—	194 347	219 482	418 198	187 182	180 339	—	114 164	1858
1859	—	—	—	—	—	—	417 463	—	182 585	—	114 529	1859
1860	—	—	—	—	—	—	—	—	184 049	—	115 519	1860
1861	109 325	114 363	127 986	103 324	196 109	242 457	447 065	194 463	194 587	204 715	115 065	1861
1862	109 171	114 669	128 440	105 454	199 189	245 886	447 368	196 217	197 078	205 712	115 103	1862
1863	108 989	116 367	129 308	106 967	200 041	247 181	449 605	197 500	201 161	206 946	115 769	1863
1864	108 951	118 109	129 537	108 459	200 834	248 462	451 007	199 247	203 896	207 773	115 718	1864
1865	108 647	119 802	130 056	109 538	200 845	248 813	447 537	201 374	207 338	209 155	115 441	1865
1866	108 572	149 799	130 410	111 218	201 146	249 723	447 159	200 004	210 701	210 230	115 801	1866
1867	108 373	151 271	130 541	108 790	201 352	250 330	446 990	197 533	215 573	210 681	120 899	1867
1868	107 830	151 744	131 601	109 223	200 918	251 438	444 305	198 535	217 378	211 164	120 761	1868
1869	107 821	153 272	132 628	110 757	199 808	252 366	444 707	198 829	220 532	211 737	133 037	1869
1870	107 325	154 654	131 450	112 390	198 829	253 230	444 886	201 325	226 022	211 753	—	1870
1871	115 957	167 093	130 269	111 854	199 009	261 985	448 335	219 398	244 484	212 644	128 901	1871
1872	115 565	168 071	130 286	112 788	198 128	262 153	449 951	222 047	241 500	213 054	128 804	1872
1873	114 742	168 777	129 635	113 921	—	261 626	449 305	223 424	240 222	212 912	127 533	1873

Facciamo seguire due prospetti, nel primo dei quali è indicata la popolazione presente di ciascun comune capoluogo di provincia, distinta in agglomerata e sparsa colle proporzioni della popolazione agglomerata (sia nel nucleo principale, sia in centri secondari, come sobborghi, frazioni, ecc.) e della sparsa rispetto alla popolazione complessiva: nel secondo la popolazione presente, classificata secondo la qualità della dimora, e la po-

polazione assente. Vi sono inoltre dimostrate le proporzioni tanto della popolazione stabile quanto della occasionale per 100 abitanti della popolazione presente, e il numero degli assenti è riferito a cento individui della popolazione stabile.

COMUNI CAPOLUOGHI DI PROVINCIA	POPOLAZIONE PRESENTE				
	CIFRE EFFETTIVE			PER CENTO ABITANTI	
	TOTALE	Agglomerata	Sparsa	Agglomerata	Sparsa
Alessandria	57 079	35 846	21 233	62 80	37 20
Ancona	45 741	35 177	10 564	76 90	23 10
Aquila	16 807	14 892	1 715	89 67	10 33
Arezzo	38 907	13 734	25 173	35 30	64 70
Ascoli	22 937	16 421	6 516	71 59	28 41
Avellino	20 492	15 700	4 792	76 82	23 98
Bari	50 524	49 421	1 103	97 82	2 18
Belluno	15 509	11 819	3 690	76 21	23 79
Benevento	20 133	17 370	2 763	86 28	13 72
Bergamo	37 363	31 966	5 397	85 56	14 44
Bologna	115 957	97 652	18 305	84 21	15 79
Brescia	38 906	38 906	—	100 00	—
Cagliari	33 039	31 915	1 124	96 60	3 49
Caltanissetta	26 156	21 464	4 692	82 06	17 94
Campobasso	14 090	13 652	455	96 77	3 23
Caserta	29 451	29 027	424	95 60	4 40
Catania	84 397	83 496	901	98 93	1 07
Catanzaro	24 901	21 474	3 427	86 24	13 76
Chieti	23 602	14 321	9 281	60 68	39 32
Como	24 350	24 350	—	100 00	—
Cosenza	15 962	13 415	2 547	84 04	15 96
Cremona	30 919	30 508	411	98 67	1 33
Cuneo	22 882	14 031	8 851	61 32	28 68
Ferrara	72 447	47 719	24 728	65 87	34 13
Firenze	167 093	166 463	630	99 62	0 38
Foggia	38 138	34 181	3 957	89 62	10 38
Forlì	38 480	15 324	23 156	39 82	60 18
Genova	130 269	130 269	—	100 00	—
Girgenti	20 646	19 845	801	96 12	3 88
Grosseto	6 316	3 857	2 459	61 07	38 93
Lecco	23 247	19 349	3 898	87 53	12 47
Livorno	97 096	89 661	7 435	91 31	8 69
Lucca	68 204	31 956	36 248	46 85	53 15
Macerata	19 831	11 194	8 637	56 45	43 55
Mantova	26 687	26 687	—	100 00	—
Massa Carrara	18 031	15 336	2 695	85 05	14 95
Messina	111 854	105 101	6 753	93 96	6 04
Milano	199 009	199 009	—	100 00	—
Corpi Santi	62 976	45 921	17 055	72 92	27 08
Modena	56 690	34 115	22 575	60 18	39 82
Napoli	448 335	437 219	11 116	97 52	2 48
Novara	29 516	23 099	6 417	78 26	21 74
Padova	66 107	52 049	14 058	78 73	21 27
Palermo	219 398	217 321	2 077	99 05	0 95
Parma	45 511	44 915	596	98 69	1 31
Pavia	29 618	29 529	89	99 70	0 30
Perugia	49 503	22 577	26 926	45 61	54 39
Pesaro	19 691	13 201	6 490	67 04	32 96
Piacenza	34 985	34 908	77	99 78	0 22
Pisa	50 341	37 534	12 807	74 56	25 44
Porto Maurizio	7 038	6 867	171	97 57	2 43
Potenza	18 513	—	—	100 00	—
Ravenna	58 904	31 461	27 443	53 41	46 59
Reggio Calabria	35 235	30 208	5 027	85 73	14 27
Roggio Emilia	50 657	28 779	21 878	56 81	43 19
Roma	244 484	222 002	22 482	90 80	9 20
Rovigo	10 749	8 347	2 402	77 65	22 35
Salerno	27 759	22 879	4 880	82 42	17 58
Sassari	32 674	30 542	2 132	93 48	6 52
Sienna	22 965	22 965	—	100 00	—
Siracusa	22 179	20 140	2 039	90 81	9 19
Sondrio	6 501	6 322	179	97 25	2 75
Teramo	19 721	10 785	8 936	54 69	45 31
Torino	212 644	199 476	13 168	93 81	6 19
Trapani	33 634	28 057	5 577	83 42	16 58
Treviso	28 291	18 082	10 209	63 92	36 08
Udine	29 630	26 468	3 162	89 33	10 67
Venezia	128 901	128 094	807	99 37	0 63
Verona	67 080	62 483	4 597		

COMUNI CAPOLUOGHI DI PROVINCIA	POPOLAZIONE PRESENTE	POPOLAZIONE PRESENTE					
		CIFRE EFFETTIVE			PRESENTI PER 100 INDIVIDUI DELL'INTERA POPOLAZIONE		
		Con dimora stabile	Con dimora occasionale di passaggio	per qualche tempo	Con dimora stabile	di passaggio	per qualche tempo
Alessandria.....	57 079	56 501	141	437	98.99	0.25	0.76
Ancona.....	45 741	45 218	301	224	93.85	0.56	0.44
Aquila degli Abruzzi.....	16 607	15 907	87	663	95.79	0.22	3.99
Arezzo.....	22 937	22 937	121	343	98.81	0.31	0.88
Ascoli Piceno.....	38 907	38 443	42	174	99.06	0.18	0.76
Avellino.....	20 492	20 130	216	146	98.23	1.06	0.71
Bari delle Puglie.....	50 524	49 476	133	915	97.93	0.26	1.81
Belluno.....	15 509	15 386	25	98	99.21	0.16	0.63
Benevento.....	20 133	20 047	17	69	99.57	1.09	0.34
Bergamo.....	37 363	36 505	174	684	97.70	0.47	1.83
Bologna.....	115 957	110 948	608	4 401	95.68	0.53	3.79
Brescia.....	33 906	37 191	261	1 454	95.59	0.67	3.74
Cagliari.....	33 039	31 499	605	935	95.34	1.83	2.83
Caltanissetta.....	26 156	25 570	173	413	97.76	0.66	1.58
Campobasso.....	14 090	13 823	67	200	98.10	0.48	1.42
Caserta.....	29 451	29 114	211	126	98.85	0.72	0.43
Catania.....	84 397	82 085	644	1 668	97.26	0.76	1.98
Catanzaro.....	24 901	23 848	207	756	95.77	1.19	3.04
Chieti.....	23 602	23 355	68	179	98.95	0.29	0.76
Como.....	24 350	23 193	122	1 035	95.25	0.50	4.25
Cosenza.....	15 962	15 418	105	499	96.59	0.66	2.75
Cremona.....	30 919	30 008	176	735	97.05	0.57	2.88
Cuneo.....	22 882	22 592	117	173	98.73	0.51	0.76
Ferrara.....	72 447	71 264	967	987	98.37	0.30	1.33
Firenze.....	167 093	157 899	1767	7 427	94.50	1.06	4.44
Foggia.....	38 138	36 669	84	1 385	96.13	0.22	3.63
Forlì.....	38 480	38 181	36	241	99.25	0.12	0.63
Genova.....	130 269	120 593	4 446	5 230	92.57	3.41	4.02
Girgenti.....	20 646	19 855	105	686	96.17	0.51	3.32
Grosseto.....	6 316	5 041	133	1 142	79.81	2.11	6.88
Lecce.....	23 247	22 948	41	258	98.71	0.18	1.11
Livorno.....	97 096	93 794	1 262	2 040	96.60	1.30	2.10
Lucca.....	68 204	67 114	834	98.40	0.35	1.22	1.88
Macerata.....	19 831	19 279	144	512	97.22	0.20	2.58
Mantova.....	26 687	25 783	40	760	96.61	0.54	2.85
Massa.....	18 031	17 636	27	368	97.81	0.15	2.07
Messina.....	111 854	109 396	1 253	1 205	97.80	1.12	1.08
Milano.....	109 009	188 776	2 138	8 095	84.86	1.07	4.07
Id. Corpi Santi.....	62 976	61 249	1 473	1 473	97.26	0.40	0.91
Modena.....	56 690	55 648	199	843	98.16	0.35	1.49
Napoli.....	448 335	417 729	5 149	5 457	97.63	1.15	1.22
Novara.....	29 516	28 577	80	850	96.82	0.27	2.91
Padova.....	29 516	28 577	80	850	96.42	0.53	3.05
Palermo.....	66 107	63 742	350	2 015	96.42	0.77	0.30
Parma.....	219 398	217 054	1 698	2 212	94.51	0.63	4.86
Pesaro.....	219 398	217 054	1 698	2 212	94.51	0.63	4.86
Piacenza.....	45 511	43 012	287	2 212	94.51	0.63	4.86
Pisa.....	29 618	29 166	133	319	98.47	0.45	1.08
Porto Maurizio.....	49 503	48 867	62	574	98.72	0.12	1.16
Potenza.....	19 691	19 425	62	204	98.65	0.31	1.01
Ravenna.....	94 985	94 102	180	703	97.48	0.51	2.01
Reggio Calabria.....	50 341	48 718	374	1 240	96.78	0.74	2.48
Reggio Emilia.....	7 038	6 971	33	34	99.05	0.47	0.48
Roma.....	18 318	18 318	70	125	98.95	0.38	0.67
Rovigo.....	58 904	58 369	151	384	99.09	0.26	0.65
Salerno.....	35 295	34 601	200	344	99.46	0.57	0.97
Sassari.....	50 657	49 743	489	420	98.21	0.96	0.83
Siena.....	244 484	210 620	3 665	30 199	86.15	1.50	12.35
Siracusa.....	10 749	10 321	55	373	96.02	0.51	3.47
Sondrio.....	27 759	26 955	199	605	97.10	0.72	2.18
Teramo.....	32 674	32 225	157	292	98.63	0.48	0.89
Torino.....	22 965	21 018	131	1 816	91.52	0.57	7.91
Trapani.....	22 170	20 932	147	1 100	94.38	0.66	4.96
Treviso.....	8 501	8 430	19	52	98.91	0.25	0.80
Udine.....	19 721	19 575	46	100	99.26	0.23	0.51
Verona.....	212 644	203 049	1 833	7 762	95.49	0.86	3.65
Vicenza.....	33 034	32 823	344	467	97.59	1.02	1.39
	28 291	27 354	80	857	96.69	0.78	3.02
	29 630	28 394	133	1 103	95.88	0.45	3.75
	128 901	122 437	1 934	4 530	94.99	1.56	3.51
	67 080	64 697	268	2 115	96.45	0.40	3.15
	37 686	36 402	132	1 152	96.59	0.35	3.06

e comp.
imora, e

ASSENTI						COMUNI CAPOLUOGHI DI PROVINCIA
CIFRE EFFETTIVE			ASSENTI PER 100 ABITANTI CON DIMORA STABILE			
TOTALE	Per meno di sei mesi	Per più di sei mesi	TOTALE	Per meno di sei mesi	Per più di sei mesi	
1 639	284	1 355	2.90	0.50	2.40	Alessandria
1 340	270	1 070	2.96	0.60	2.36	Ancona
315	126	210	2.11	0.79	1.32	Aquila
611	96	515	1.59	0.25	1.34	Arezzo
574	119	455	2.52	0.52	2.00	Ascoli
442	66	376	2.20	0.33	1.87	Avellino
550	136	414	1.11	0.27	0.84	Bari
585	27	558	3.80	0.17	3.63	Belluno
292	31	261	1.45	0.15	1.30	Benevento
2 134	620	1 514	5.85	1.70	4.15	Bergamo
2 509	731	1 778	2.26	0.66	1.60	Bologna
1 955	590	1 365	5.26	1.59	3.67	Brescia
707	250	457	2.24	0.79	1.45	Cagliari
163	26	137	0.64	0.10	0.54	Caltanissetta
221	49	172	1.59	0.35	1.24	Campobasso
652	126	526	2.24	0.43	1.81	Caserta
653	141	517	0.80	0.17	0.63	Catania
378	54	324	1.59	0.23	1.36	Catanzaro
537	193	344	2.30	0.83	1.47	Chieti
1 395	226	1 170	6.02	0.97	5.05	Como
392	97	295	2.15	0.63	1.52	Cosenza
2 441	171	2 270	8.13	0.57	7.56	Cremona
841	109	732	3.81	0.48	3.33	Cuneo
846	128	718	1.19	0.18	1.01	Ferrara
13 111	1 014	12 097	8.30	0.64	7.66	Firenze
168	34	134	0.45	0.09	0.36	Foggia
446	114	332	1.16	0.29	0.87	Foglia
5 013	1 213	3 800	4.15	1.00	3.15	Forlì
325	90	235	1.63	0.45	1.18	Genova
107	25	82	2.12	0.49	1.63	Girgenti
353	159	194	1.53	0.69	0.84	Grosseto
2 633	635	2 033	2.81	0.68	2.13	Lecce
3 419	530	2 889	5.09	0.79	4.30	Livorno
521	143	378	2.70	0.74	1.96	Lucca
2 607	271	2 336	10.11	1.05	9.06	Macerata
217	35	182	1.23	0.19	1.04	Mantova
2 453	1 019	1 434	2.24	0.93	1.31	Massa Carrara
9 647	2 012	7 635	4.58	1.07	3.51	Messina
2 100	492	1 608	3.44	0.80	2.64	Milano
1 347	142	1 205	2.42	0.26	2.16	Id. Corpi Santi
4 699	985	3 714	1.03	0.23	0.85	Modena
1 097	227	870	3.84	0.79	3.05	Napoli
1 129	262	867	1.76	0.41	1.35	Novara
3 951	2 013	1 938	1.53	0.93	0.90	Padova
1 499	243	1 256	3.30	0.56	2.74	Palermo
1 170	317	853	4.01	1.09	2.92	Parma
619	98	521	1.39	0.20	1.10	Pavia
751	96	655	3.86	0.49	3.37	Perugia
2 572	238	2 334	7.54	0.69	6.85	Pesaro
1 023	323	700	2.11	0.66	1.45	Piacenza
95	163	169	4.76	2.34	2.42	Pisa
804	79	725	0.52	0.13	0.52	Porto Maurizio
431	147	284	1.37	0.42	0.82	Potenza
1 207	157	1 050	2.43	0.32	2.11	Ravenna
2 013	802	1 211	1.43	0.38	1.05	Reggio Calabria
844	100	743	8.17	3.97	7.20	Reggio Emilia
467	117	350	1.73	0.43	1.30	Roma
353	72	281	1.09	0.22	0.87	Rovigo
760	256	504	3.33	1.22	2.11	Salerno
453	171	282	2.19	0.82	1.37	Sassari
393	91	302	6.11	1.42	4.69	Siena
311	100	211	1.68	0.51	1.17	Siracusa
7 048	1 214	5 834	3.47	0.60	2.87	Sondrio
997	462	535	3.04	1.41	1.63	Taranto
569	116	453	3.17	0.42	2.75	Torino
1 031	199	832	3.63	0.70	2.93	Trapani
6 350	857	5 493	5.19	0.70	4.49	Treviso
2 045	733	1 312	3.16	1.13	2.03	Udine
1 073	195	878	2.94	0.53	2.41	Venezia
						Verona
						Vicenza

Tali sono i risultati più generali della numerazione degli abitanti del Regno. Nel secondo volume verremo classificando la popolazione per sesso, età, stato civile ed istruzione primaria, per ogni provincia e per singoli comuni capoluoghi di provincia; e nel terzo ed ultimo volume presenteremo le classificazioni per professioni, per luoghi d'origine (sia dei cittadini del Regno che degli stranieri in Italia), per confessioni religiose e per infermità, distinguendo sempre la popolazione dei comuni capoluoghi dell'intera popolazione delle rispettive provincie.

TAV. I. — POPOLAZIONE PRESENTE PER COMUNI E FRAZIONI.

Censimento 1871.

Alessandria.

COMUNI E FRAZIONI	Popolazione presente			COMUNI E FRAZIONI	Popolazione presente		
	Agglomerata nei centri	Sparsa nella campagna	TOTALE		Agglomerata nei centri	Sparsa nella campagna	TOTALE
PROVINCIA DI ALESSANDRIA.							
Circondario di Acqui.							
Acqui				CASTELNUOVO BELBO (borgo).....	1 338	447	1 785
Acqui (città)	6 481	1 850	8 331	CASTELNUOVO BORMIDA (id.)	1 302	230	1 622
Lucito	»	1 049	1 049	CASTELLOCCHERO (villaggio)	453	187	640
Moirano	»	703	703	CAVATORE (id.)	160	739	899
	6 481	3 602	10 083	CESSOLE (id.)	418	822	1 240
ALICE BEL COLLE (borgo)	857	710	1 567	CORTIGLIONE			
BERGAMASCO (id.)	1 545	266	1 811	Cortiglione (villaggio)	236	98	332
BISTAGNO (id.)	985	1 123	2 107	Bottazzo (sobborgo)	236	135	371
BRUNO				Brondolo (casale)	58	117	175
Bruno (borgo)	383	98	481	San Martino (id.)	57	124	181
Silva ed Aje (borgate)	408	65	473		587	472	1 059
	791	163	954	CREMOLINO			
BUBBIO (villaggio)	456	1 094	1 550	Cremolino (villaggio)	487	»	487
CALAMANDRANA				Guardia (casale)	27	78	103
Calamandrana (casale)	210	175	385	Bellotti (id.)	71	103	174
Bruciatì (borgata)	181	112	293	Priarona (id.)	68	105	173
Garbazzola (id.)	124	526	650	Ricosio	»	77	77
Milani (id.)	28	148	174	Praglie (casale)	40	195	235
Valle S. Giovanni (id.)	272	117	389	Caramagna (id.)	18	233	251
	813	1 078	1 891	Piazze (id.)	27	151	178
CARENTINO (villaggio)	365	225	590		738	940	1 678
CARPENETO (terra)	882	829	1 711	DENICE			
CARTOSIO				Denice (borgata)	118	4	122
Curtosio (villaggio)	326	»	326	Bonini	»	161	161
Rivere (borgata)	73	98	171	Al Piano	»	134	134
Gaini (id.)	55	»	55	Alle Piazze	»	92	92
Jaquana (id.)	63	91	154		118	391	509
Garini (id.)	49	149	198	FONTANILE (borgata)	718	382	1 100
Oltre l'Erro (id.)	14	89	103	GROGNARDO			
Ferrari (id.)	17	74	91	Grogcardo (borgo)	454	68	522
	507	501	1 008	Poggio (casale)	108	144	252
CASSINASCO (villaggio)	279	872	1 151	Valle d'Orgero (id.)	148	4	152
CASSINELLE					710	216	926
Cassinelle (villaggio)	600	356	1 046	INCISA BELBO			
Bandita (borgata)	802	595	897	Incisa Belbo (villaggio)	457	1 204	1 661
Albicella	»	214	214	Madonna (sobborgo)	886	507	1 393
	902	1 165	2 157		1 343	1 711	3 054
CASTEL BOGLIONE				LOAZZOLO (villaggio)	128	959	1 087
Castel Boglione (borgata)	214	»	214	MALVICINO			
Torchietti	»	213	213	Malvicino (villaggio)	134	13	147
S. Antonio	»	334	334	Gramonda (id.)	15	18	33
S. Sebastiano	»	338	338	Prazzini	»	63	63
	214	885	1 099	Lalozzo	»	37	37
CASTELLETTO D'ERRO (villaggio)	77	365	442	Gelati (villaggio)	37	13	50
CASTELLETTO MOLINA (borgata)	314	100	414		188	144	330
				MANAZZANA (villaggio)	720	65	785

TAV. I. — POPOLAZIONE PRESENTE PER COMUNI E FRAZIONI.

Censimento 1871.

Alessandria.

COMUNI E FRAZIONI	Popolazione presente			COMUNI E FRAZIONI	Popolazione presente		
	Agglomerata nei centri	Sparsa nella campagna	TOTALE		Agglomerata nei centri	Sparsa nella campagna	TOTALE
MELAZZO				PRASCO			
Melazzo (villaggio)	315	953	1 268	Prasco (villaggio)	125	242	367
Argello (casale)	66	662	728	Zanassi (casale)	35	127	162
	381	1 615	1 996	Arbregno (id.)	64	78	142
MERANA	"	433	433		224	447	671
MOLARE				QUARANTI (villaggio)	387	91	478
Molare (villaggio)	1 108	86	1 194	RICALDONE (id.)	800	407	1 267
Campale e Corio	"	393	293	RIVALTA BORMIDA (id.)	2 112	286	2 398
Orbicella e Cavanna	"	353	353	ROCCAGRIMALDA			
Battagliosi o Albareto	"	142	142	Roccagrimalda (villaggio)	1 886	"	1 886
	1 108	974	2 082	San Carlo	"	161	161
MOMBALDONE (villaggio)	155	418	573	Mobbio	"	129	129
MOMBARUZZO				San Giovanni	"	258	258
Mombaruzzo (villaggio)	1 759	325	2 084	Trionzo	"	174	174
Casalotto (sobborgo)	205	516	721	San Giacomo	"	282	282
	1 964	841	2 805		1 886	1 004	2 890
MONASTERO BORMIDA (villaggio)	569	865	1 434	ROCCAVERANO			
MONTABONE (id.)	155	557	712	Roccaverano (villaggio)	225	206	431
MONTALDO BORMIDA				San Giovanni (borgata)	26	351	377
Montaldo Bormida (villaggio)	771	30	801	Yengore (id.)	80	71	151
Gagina (casale)	102	30	132	Garroni e Pian Grasso (id.)	42	145	187
Albareto (id.)	34	21	55	San Girolamo (id.)	46	252	298
Scapitta (id.)	49	14	63	Tassito (id.)	61	279	340
Selvaggio (id.)	57	20	77	Garbavoli (id.)	77	243	320
Bertomeloni (id.)	37	30	67		557	1 547	2 104
Eurile e Diavolotto (id.)	29	14	43	ROCCHETTA PALAFAEA (villaggio)	217	555	772
	1 079	159	1 238	SAN GIORGIO SCARAMPI (id.)	56	825	381
MONTECHIARO D'ACQUI (villaggio)	136	683	819	SEROLE (id.)	219	371	590
MORBELLO				SESSAME (id.)	211	438	644
Cavilia (borgata)	145	173	318	SPINO MONFERRATO			
Costa (id.)	250	178	428	Spigno Monferrato (villaggio)	958	770	1 737
Piazza (id.)	377	293	610	Montaldo	"	746	746
	772	584	1 356	Turpino	"	381	381
MORSASCO (borgo)	589	876	1 465	Rocchetta	"	471	471
NEZZA MONFERRATO (città)	3 128	2 774	5 902		958	2 377	3 335
OLMO GENTILE (villaggio)	25	418	443	STREVI (borgo)	1 756	745	2 501
ORSARA BORMIDA (id.)	941	277	1 218	TERZO			
PONTI (id.)	362	850	1 212	Terzo (villaggio)	434	92	526
PONZONE				Carrara (casale)	207	65	272
Ponzone (villaggio)	372	1 055	1 427	Doti (id.)	120	42	171
Caldasio (id.)	102	307	409	Baldizzone (id.)	63	10	73
Ciglione (id.)	172	99	265	Galli (id.)	89	34	123
Cimaferle (id.)	102	472	574		922	243	1 165
Toieto (id.)	75	184	259	TRISOBBIO			
Pian Castagna (id.)	113	489	602	Trisobbio (villaggio)	744	"	744
	936	2 600	3 536	Sanbuco (casale)	39	301	340
				Stanavasso	"	233	233
				Ivaldi (casale)	38	85	123
				Botteri (villaggio)	158	75	233
					979	694	1 673

TAV. I. — POPOLAZIONE PRESENTE PER COMUNI E FRAZIONI.

Censimento 1871.

Alessandria.

COMUNI E FRAZIONI	Popolazione presente			COMUNI E FRAZIONI	Popolazione presente		
	Agglomerata nei centri	Sparsa nella campagna	TOTALE		Agglomerata nei centri	Sparsa nella campagna	TOTALE
VAOLIO SERRA (villaggio)	245	301	606	CASTELLETTO SCAZZOSO			
VESTRE (borgo)	373	1 024	1 397	Castelletto Scazzoso (villaggio) ..	1 079	57	1 133
VIBONE (villaggio)	635	1 190	1 825	Giardinetto (borgata)	403	181	584
					1 470	238	1 717
Totale del Circondario	49 554	47 700	97 250	CASTELLO D'ANNONE			
Circondario di Alessandria.				Annone (villaggio)	1 438	171	1 609
ALESSANDRIA				Montefallito (borgata)	351	204	555
Alessandria (città)	28 059	1 043	29 102	Poggio (id.)	240	62	302
Orti (borgo)	919	817	1 736	Crocetta (id.)	158	244	402
Valle S. Bartolomeo (id.)	"	1 745	1 745		2 187	681	2 868
Valmadonna (id.)	152	2 178	2 330	CASTELFINA (villaggio)	810	14	824
San Michele (id.)	"	2 418	2 418	CERRO TANARO (id.)	1 141	28	1 169
Casalbagliano (id.)	377	743	1 120	FELIZZANO (id.)	2 402	221	2 623
Villadelforo (id.)	521	401	922	FRASCARO (id.)	441	198	639
Cantalupo (id.)	660	742	1 402	FRESONARA (id.)	1 315	91	1 406
Spinetta Marongo (id.)	278	2 173	2 451	FRUGAROLO			
Castelceriolo (id.)	1 944	614	2 558	Frugarolo (villaggio)	1 460	7	1 467
Lobbi (id.)	1 113	939	2 052	Dottole	"	221	221
San Giuliano nuovo (id.)	"	2 078	2 078	Parodi	"	256	256
San Giuliano vecchio (id.)	193	1 816	2 009	Palazzina	"	248	248
Cascinagrosea (id.)	230	1 623	1 853	Torre	"	231	231
Mandrogno (id.)	636	1 473	2 109		1 460	963	2 423
Portanovva (id.)	"	236	236	GAMALERO			
Retorio (id.)	"	155	155	Gamulero (villaggio)	1 010	182	1 192
Castelferro (id.)	784	544	1 308	San Rocco (borgata)	173	257	430
	35 846	21 233	57 079		1 183	439	1 622
ALLUVIONI CAMBIO				LAZZARONE (villaggio)	560	72	632
Alluvioni Cambio (villaggio)	901	88	987	LU (id.)	3 099	861	3 960
Grava (borgata)	850	157	1 007	MASO			
	1 751	243	1 994	Masio (villaggio)	1 507	"	1 507
BASSIGNANA				Monteballo	"	82	82
Bassignana (villaggio)	2 619	60	2 705	Borgonovo	"	246	246
Mugarono (borgata)	398	127	525	Roncaglio	"	506	506
Fioni (id.)	104	151	255	Onstallo di Rodubuo	"	642	642
	3 121	364	3 485		1 507	1 476	2 983
BORGORATTO ALESSANDRINO (villaggio)	824	133	957	MONTE CASTELLO			
BOSCO MARENCO				Monte Castello (villaggio)	1 125	10	1 135
San Pietro (villaggio)	1 025	483	1 508	San Bernardo (borgata)	32	14	46
San Pantalone (borgata)	887	554	1 421	Madonna San Zeno (id.)	33	17	50
San Michele (id.)	847	264	1 111	Cascinale Fioni (id.)	84	25	109
	2 739	1 301	4 040		1 274	68	1 340
CASAL CRAMELLI (villaggio)	1 086	338	1 424	OVIOLTO (villaggio)	2 317	641	2 958
CASSINE				PAVONE D'ALESSANDRIA (id.)	379	"	379
Cassine (villaggio)	2 617	345	2 962	PROETTO DI VALENZA			
Caranzano (borgata)	246	74	320	Pocetto (villaggio)	1 393	155	1 548
San'Andrea (id.)	278	422	700	Pellizzari (borgata)	240	97	337
Viaggiarosa (id.)	118	589	705	Molino (id.)	220	48	268
Fontaniato e Goronata (id.)	110	424	534		1 853	800	2 158
	3 387	1 854	5 221	CASTELLAZZO BORMIDA (villaggio)	5 172	877	6 049

TAV. I. — POPOLAZIONE PRESENTE PER COMUNI E FRAZIONI.

Censimento 1871.

Alessandria.

COMUNI E FRAZIONI	Popolazione presente			COMUNI E FRAZIONI	Popolazione presente		
	Agglomerata nei centri	Sparsa nella campagna	TOTALE		Agglomerata nei centri	Sparsa nella campagna	TOTALE
PIETRA MARAZZI (villaggio).....	796	50	846	ASTI			
PREDOSA (id.).....	1 324	110	1 434	Asti (città).....	17 208	2 263	19 466
QUARONENTO.....	2 095	922	3 017	Quarto (borgata).....	589	565	1 154
QUATTORDIO				Migliandolo.....	»	262	262
Quattordio (villaggio).....	922	30	952	Valloversà.....	»	848	848
Piepasso (borgata).....	430	30	460	Poggio.....	»	362	362
Sorra (id.).....	232	119	351	Valmanera.....	»	1 591	1 591
REFRANCORE	1 584	179	1 763	Viatosto.....	»	648	648
Refrancore (villaggio).....	969	35	1 004	Nombarone (borgata).....	260	380	640
Cuscini (borgata).....	188	84	272	Casabianca (id.).....	48	1 153	1 201
Moli (casale).....	267	97	364	Valledandona (id.).....	284	528	812
Maddalena (borgata).....	320	71	391	Revisano (id.).....	107	681	788
Barcara (casale).....	55	72	127	Variglie (id.).....	141	382	523
Val Timone (id.).....	58	»	58	Vallarone.....	»	890	890
				Montemarzo (borgata).....	829	82	911
				Tanaro.....	»	937	937
				AZZANO DEL TANARO	19 461	11 572	31 033
				Azzano (villaggio).....	504	97	601
				Vallania (borgata).....	62	»	62
					566	97	663
RIVARONE (villaggio).....	893	106	999	BAGNASCO D'ASTI (villaggio).....	342	60	402
S. SALVATORE MONFERRATO (id.).....	4 725	2 163	6 888	BALDICHIERI			
SEZZÈ (id.).....	2 455	466	2 921	Baldichieri (villaggio).....	563	162	725
SOLERO (id.).....	3 616	106	3 722	Murati (casale).....	85	»	85
VALENZA					648	162	810
Valenza (città).....	6 587	2 331	8 918	BELVEGLIO			
Mento (borgata).....	740	173	913	Belveglie (villaggio).....	424	120	553
				Bricco (borgata).....	107	»	107
				Bortola (id.).....	82	»	82
				Altina (id.).....	71	»	71
				Faroita (id.).....	39	»	39
				Corretto (id.).....	49	8	57
				Tabolla (id.).....	102	»	102
					874	137	1 011
Totale del Circondario	103 985	39 597	143 582	BERZANO DI SAN PIETRO			
Circondario di Asti.				Borzano (villaggio).....	312	»	312
AOLIANO (villaggio).....	857	1 928	2 785	La Madonna.....	»	226	226
ALBUONANO				Castolvaio.....	»	138	138
Albuonano (villaggio).....	334	»	334		312	364	676
Vallo.....	»	241	241	BUTTIOLIERA D'ASTI (villaggio).....	1 673	976	2 649
Campolungo.....	313	»	313	CALOSSO			
				San Martino (villaggio).....	944	441	1 385
				San Siro (casale).....	228	291	519
				San'Anna (id.).....	328	126	454
				Rodotiglia (id.).....	142	87	229
					1 642	945	2 587
ANTIGNANO				CAMERANO CASASCO			
Antignano (villaggio).....	621	134	755	Camorano (villaggio).....	511	18	529
Gonella (borgata).....	184	162	346	Vignassa (borgata).....	39	17	56
Perosini (id.).....	56	279	335	Madenna (id.).....	288	23	311
Moscatella (casale).....	70	36	106	Sorra Casasco (id.).....	176	21	197
Saracchi (borgata).....	182	28	210		1 014	79	1 093
	1 113	689	1 752				
ARAMENGO							
Aramengo (borgata).....	311	4	315				
Conforto (id.).....	42	»	42				
Masio (id.).....	67	186	253				
Boy (id.).....	53	»	53				
Braglia (id.).....	61	16	77				
Tana (id.).....	38	165	203				
Gonengo (id.).....	68	117	185				
	640	488	1 128				

TAV. I. — POPOLAZIONE PRESENTE PER COMUNI E FRAZIONI.

Censimento 1871.

Alessandria.

COMUNI E FRAZIONI	Popolazione presente			COMUNI E FRAZIONI	Popolazione presente		
	Agglomerata nei centri	Sparsa nella campagna	TOTALE		Agglomerata nei centri	Sparsa nella campagna	TOTALE
CANELLI				CASTIGLIONE D'ASTI			
Canelli (villaggio).....	2 008	»	2 008	Castello (villaggio).....	12	238	250
Stazione.....	»	1 126	1 126	Crivelli.....	»	457	457
Villanova.....	»	1 758	1 758		12	695	707
	2 008	2 884	4 892	CELLARENO			
CANTARANA				Collarongo (villaggio).....	221	»	221
Cantarana (villaggio).....	34	5	39	Castellino Menabo.....	»	64	64
Arboschio (borgata).....	64	20	84	San Formino.....	»	127	127
Bricco dell'Oca (id.).....	62	21	83	San'Orsola.....	»	95	95
Palazzo.....	»	88	88		221	286	507
Serralunga (borgata).....	84	16	99	CELLE ENOMONDO			
Bricco Barrano (id.).....	113	20	133	Villa (villaggio).....	641	150	791
Torrasso (id.).....	71	38	109	Merlazza (casale).....	113	55	168
	427	208	635		754	205	959
CAPRIOLIO				CERRETO D'ASTI			
Caprioglio (villaggio).....	149	156	305	Insera (villaggio).....	554	41	595
Serra e Gianoli.....	»	354	354	San'Andrea.....	»	86	86
	149	510	659		554	127	681
CASTAGNOLE LANZE				CHIUSANO D'ASTI			
Castagnole (villaggio).....	1 095	319	1 414	Chiusano (villaggio).....	281	26	307
Santa Maria (borgata).....	81	398	479	Bricca (casale).....	243	9	252
Olmo (id.).....	200	272	472		524	35	559
Farinero (id.).....	116	232	348	CINAGLIO			
Carrossi (id.).....	95	298	393	San Felice (villaggio).....	537	318	855
Anunziata (id.).....	37	352	389	Montegrosso (borgata).....	201	»	201
Piani (casale).....	64	81	145		738	318	1 056
Rinella (id.).....	78	»	78	CISTERNA D'ASTI			
	1 716	1 952	3 668	Villa (villaggio).....	1 197	»	1 197
CASTELL'ALFERO				San Matteo (borgata).....	632	49	681
Castell'Alfero (villaggio).....	1 122	828	1 950	Valmollana (id.).....	72	36	108
Caglianello (borgata).....	175	312	487	Gherba (id.).....	99	131	230
	1 297	1 140	2 437		2 000	216	2 216
CASSELLERO				COAZZOLO			
Castellero (villaggio).....	193	27	220	Coazzolo (villaggio).....	277	»	277
Valsongano.....	»	170	170	Rocchetta (casale).....	4	8	12
	193	197	390	Vandaro (id.).....	7	59	66
CASSTELNUOVO CALCEA				Morra (id.).....	13	40	53
Castelnuovo (villaggio).....	643	»	643	Pranda (id.).....	37	24	61
San Rocco (casale).....	163	22	185		338	131	469
Porsiore (id.).....	112	14	126	COCCONATO			
Mompalone (id.).....	205	31	236	Cocconato (villaggio).....	1 517	82	1 599
Valloggia (id.).....	47	34	81	Bonvino (borgata).....	101	60	161
Prejo (id.).....	80	27	107	Gesso (casale).....	74	»	74
Valmanolla (id.).....	147	35	182	Vastapaglia (borgata).....	69	35	104
Tortotto (id.).....	98	96	194	Banchieri (id.).....	79	13	92
	1 495	250	1 744	Spagnolino (casale).....	79	38	117
CASSTELNUOVO D'ASTI				Maroero (borgata).....	87	16	103
Castelnuovo (villaggio).....	1 683	86	1 769	Tuffo (id.).....	318	23	341
Morialdo.....	»	558	558		2 324	267	2 591
Bardella.....	»	454	454				
Ranello.....	»	348	348				
Nevisano.....	»	179	179				
	1 683	1 025	3 308				

TAV. I. — POPOLAZIONE PRESENTE PER COMUNI E FRAZIONI.

Censimento 1871.

Alessandria.

COMUNI E FRAZIONI	Popolazione presente			COMUNI E FRAZIONI	Popolazione presente		
	Agglomerata nei centri	Sparsa nella campagna	TOTALE		Agglomerata nei centri	Sparsa nella campagna	TOTALE
COCCONITO				ISOLA D'ASTI			
Vignaretto (casale).....	34	"	34	Isola (villaggio).....	586	137	723
San Bartolomeo.....	"	12	12	Piano d'Isola (borgata).....	541	278	819
Bricco Foassa (casale).....	44	"	44	Repergo (id.).....	58	552	610
Lapera.....	"	15	15	Moncacone (id.).....	132	284	416
Prelle (casale).....	22	"	22		1 317	1 251	2 568
La Valle (id.).....	38	"	38	MARETTO			
La Vonoria.....	"	9	9	Maretto (villaggio).....	151	285	436
	138	36	174	Campia.....	"	206	206
CORSIONE (villaggio).....	496	84	580		151	491	642
CORTANDONE (id.).....	154	425	479	MARMORITO			
CORTANZE (id.).....	721	143	864	Santa Maria (casale).....	201	264	465
CORTAZZONE				Airali (villaggio).....	51	135	186
Cortazzone (villaggio).....	389	213	602		201	364	465
Valnezzana (borgata).....	92	449	541	MOASCA			
Briccurello (id.).....	98	399	497	Moasca (villaggio).....	243	"	243
	579	1 061	1 640	Cascino (casale).....	64	38	102
COSSOMBRATO				Valle Ornea (id.).....	53	50	103
Cossombato (villaggio).....	319	72	391	Borio (id.).....	15	23	38
Brancaiglione.....	"	134	134		375	111	486
Valsturana.....	"	103	103	MOMBERCELLI			
Madonna.....	"	177	177	Momborelli (borgata).....	972	"	972
Bricco Rosso.....	"	139	139	Moncucco (id.).....	113	10	123
	319	625	944	Caviuo (id.).....	46	9	55
COSTIGLIOLE D'ASTI				Crocetta (id.).....	243	7	250
Costigliolo (borgo).....	762	579	1 341	Laioli (id.).....	193	7	200
San Carlo (casale).....	199	206	405	Sabbione (id.).....	98	"	98
San Michele.....	"	495	495	Gazzo (id.).....	230	35	265
Burio.....	"	181	181	Variola (id.).....	255	8	263
Loroto (casale).....	305	243	548	Piana (id.).....	121	"	121
Anunziata (id.).....	451	261	712	Roetto (id.).....	211	31	242
Santa Margherita (id.).....	212	447	659	Debatto (id.).....	45	21	66
Sant'Anna (id.).....	245	564	809	Tocco (id.).....	278	"	278
Motta.....	"	576	576	Bonchi (id.).....	114	27	141
Tinella.....	"	247	247	Vallone (id.).....	76	"	76
Bronzo (casale).....	211	379	590	Fraschea (id.).....	139	"	139
	2 385	4 178	6 563	Pontotto (id.).....	50	4	54
DUSINO					3 184	159	3 343
Dusino (villaggio).....	244	247	491	MONALE			
Sant'Antonio.....	"	374	374	Monale (villaggio).....	302	38	340
	244	621	865	S. Carlo.....	"	602	662
FERRERE (villaggio).....	65	1 782	1 847		302	700	1 002
FRINCO				MONCUCCO TORINESE			
Frinco (villaggio).....	475	81	556	Moncucco.....	673	"	673
Vercollini (casale).....	36	18	54	Borolli.....	"	144	144
Bricco Morra (id.).....	81	44	125	S. Giuseppe.....	"	201	201
Bricco Ramponi (id.).....	48	60	108	Briano.....	"	43	43
Vercolli (id.).....	30	"	30	Moglio.....	"	69	69
Gavelli (id.).....	34	"	34	Barbaio.....	"	280	280
Mangoni (id.).....	24	8	32	Valvergnano.....	"	377	377
Bricco Marina (id.).....	29	14	43		673	1 114	1 787
Val Marchese (id.).....	118	50	168	MONDONIO (casale).....	365	104	469
Picolini (id.).....	29	49	78				
San Defendente (id.).....	68	151	219				
	972	475	1 447				

TAV. I. — POPOLAZIONE PRESENTE PER COMUNI E FRAZIONI.

Censimento 1871.

Alessandria.

COMUNI E FRAZIONI	Popolazione presente			COMUNI E FRAZIONI	Popolazione presente		
	Agglomerata nei centri	Sparsa nella campagna	TOTALE		Agglomerata nei centri	Sparsa nella campagna	TOTALE
MONGARDINO				ROATTO			
Mongairano (villaggio).....	545	150	695	Roatto (castello).....	149	228	377
Aschieri (casale).....	112	130	242	Vareale o Tonelli.....	"	234	284
Serra d'Asti (id.).....	110	68	178		149	512	661
Valbocchetto (id.).....	56	43	99	ROBELLA			
Madonna (id.).....	175	84	259	Robella (borgata).....	315	338	653
	998	475	1 473	Cortiglione (id.).....	275	425	700
MONTAITA (villaggio).....	602	601	1 203		500	763	1 353
MONTALDO SCARAVI				ROCCA D'ARAZZO			
Montaldo (villaggio).....	899	78	977	Rocca d'Arazzo (borgo).....	884	63	947
Sant'Antonio (borgata).....	73	46	119	Santa Catarina (borgata).....	525	76	601
Collina dei Forni (id.).....	163	124	287	San Carlo (id.).....	322	50	372
	1 135	248	1 383	Sant'Anna (id.).....	303	29	332
MONTECHIARO D'ASTI (villaggio).....	1 970	74	2 044	Valmonaca (casale).....	49	81	130
MONTEGROSSO D'ASTI					2 083	290	2 383
Montegrosso (villaggio).....	717	54	771	ROCCETTA TANARO			
Valanzano (casale).....	250	19	269	Rocchetto (villaggio).....	2 288	174	2 462
Bricco dei Monti (id.).....	157	37	194	Corulea (borgata).....	217	"	217
Biolla (id.).....	410	14	424	Curiona (casale).....	35	"	35
Santo Stefano (id.).....	540	52	592	Asinara (id.).....	73	44	117
Vallumida (id.).....	439	39	478	Gatti (id.).....	48	3	51
	2 513	215	2 728	Sant'Emiliano (id.).....	104	11	115
MORANSENGO				Castagnassa (id.).....	117	30	147
Moransengo (villaggio).....	177	"	177	Possavino (id.).....	98	28	126
Valanzano (casale).....	130	60	190		2 980	290	3 270
Castel Cerutto (id.).....	55	131	186	SAN DAMIANO D'ASTI			
	362	191	553	San Damiano (borgo).....	2 846	"	2 846
PASSERANO (villaggio).....	638	59	697	Sant'Emilio.....	"	1 184	1 184
PIEA				San Pietro.....	"	1 755	1 755
Pieu (villaggio).....	524	26	550	Vascagliana.....	"	1 409	1 409
Dismortia (casale).....	92	124	216	San Luigi.....	"	657	657
Vallia San Grato (id.).....	134	64	198	San Tommaso.....	"	276	276
Vallunga (id.).....	169	70	239		2 846	5 281	8 127
	919	284	1 203	SAN MARTINO AL TANARO			
PINO D'ASTI (villaggio).....	516	27	543	San Martino (villaggio).....	387	5	392
PORTACOMARO				Ripasso (borgata).....	37	"	37
Portacomaro (villaggio).....	847	"	847	Marolli (id.).....	96	6	102
Sassia.....	"	308	308	Rolfini (id.).....	34	"	34
Infrotto.....	"	510	510	Fagnani (id.).....	69	5	74
Migliandoio.....	"	382	382	Firano (id.).....	78	"	78
	847	1 200	2 047	Cusa (id.).....	112	"	112
PRIMEGLIO SCHIERANO				Pero (id.).....	53	11	64
Primeglio (villaggio).....	184	"	184	Quaglia (id.).....	69	9	78
Schierano (borgata).....	272	"	272		935	36	971
	456	"	456	SAN MARZANO OLIVETO			
QUARTO ATESE (villaggio).....	332	860	692	San Marzano (villaggio).....	422	786	1 208
REVIGLIASCO D'ASTI (id.).....	627	637	1 264	Corto (borgata).....	187	158	345
					609	944	1 553
				SAN MARZANOTTO			
				S. Marzanotto (villaggio).....	525	"	525
				Bellangero (casale).....	71	50	121
				Rocca Schiavino (id.).....	41	175	216
				Boccanera.....	"	32	32
				Valnata (casale).....	91	29	120
				Serra (id.).....	45	38	83
				Rivi (id.).....	27	15	42
					800	339	1 139

TAV. I. — POPOLAZIONE PRESENTE PER COMUNI E FRAZIONI.

Censimento 1871.

Alessandria.

COMUNI E FRAZIONI	Popolazione presente			COMUNI E FRAZIONI	Popolazione presente		
	Agglomerata nei centri	Sparsa nella campagna	TOTALE		Agglomerata nei centri	Sparsa nella campagna	TOTALE
MONCALVO				ODDALENGO PICCOLO			
Moncalvo (città).....	2 615	208	2 823	Capilano (casale).....	27	31	58
San Bernardino (sobborgo).....	131	199	330	Sorra (id.).....	104	17	121
San Sebastiano (id.).....	197	182	379	Dorato (id.).....	76	15	91
Gossi (casale).....	86	73	159	Frosta (id.).....	48	11	59
San Vincenzo (borgata).....	80	31	111	Palmaro (id.).....	65	16	81
Castellino (id.).....	245	20	265	Vicinato (id.).....	190	55	245
	3 954	713	4 667	Marco (id.).....	23	18	41
				Pessino (id.).....	79	13	92
MONCESTINO					612	176	788
Moncestino (villaggio).....	349	76	425	OLIVOLA (villaggio).....	315	39	354
Seminogno (casale).....	299	"	299	OTTIGLIO			
Cignaretto (id.).....	65	"	65	Oldiglio (villaggio).....	1 307	497	1 804
Coggia (id.).....	132	19	151	Moletto (borgata).....	96	47	143
	845	95	940	Prora (casale).....	159	56	215
MONTALERO					1 562	600	2 162
Montalero (villaggio).....	106	72	178	OZZANO MONFERRATO			
Mirafida (sobborgo).....	122	"	122	Ozzano (villaggio).....	726	323	1 049
Piancorotto (borgata).....	203	9	212	Lavello (casale).....	156	179	335
	521	81	602	Dionigi.....	"	326	326
MONTENAPO					882	828	1 710
Montenapona (villaggio).....	2 208	64	2 272	PERNANGO			
Santo Stefano (borgata).....	805	29	834	Peranago (casale).....	227	455	682
San Carlo (id.).....	146	"	146	Cioccaro (id.).....	357	266	623
	3 249	93	3 342	Santa Maria.....	"	232	232
				Patro (id.).....	114	207	321
MONTIGLIO					698	1 160	1 858
Montiglio (villaggio).....	897	50	947	PIOVÀ			
Rocca (casale).....	142	15	157	Piovà (villaggio).....	1 021	49	1 070
Praio (id.).....	83	34	117	San Pietro (borgata).....	214	"	214
Stura (id.).....	73	39	112		1 235	49	1 284
Costaniolo (id.).....	249	5	254	POMARO MONFERRATO (villaggio).....	875	286	1 161
Pironda (id.).....	67	"	67	PONTESTURA			
San Giorgio (id.).....	190	8	198	Pontestura (borgata).....	1 745	145	1 890
Corsignano (id.).....	220	42	262	Rocchotta (id.).....	256	140	396
Remorfenigo (id.).....	127	13	140		2 001	285	2 286
Albarogno (id.).....	114	14	128	PONZANO MONFERRATO			
Banengo (id.).....	324	23	347	Ponzano (villaggio).....	185	44	229
Carboneri (id.).....	282	"	282	San Dofondento (borgata).....	58	"	58
	2 768	243	3 011	Sottoripa (id.).....	250	97	347
MORANO SUL PO				Oietto (casale).....	44	26	70
Morano sul Po (villaggio).....	1 799	122	1 921		537	467	1 004
Fobbieto (casale).....	205	7	212	QUARTI			
Due Sturo (borgata).....	577	"	577	Quarti (villaggio).....	443	64	507
	2 581	129	2 710	Rullini (casale).....	92	11	103
MURISENGO				Cascino lunghe (id.).....	118	"	118
Murisengo (villaggio).....	1 078	"	1 078		653	75	728
San Candido.....	"	677	677	RINCO			
Sornia.....	"	496	496	Rinco (villaggio).....	118	43	161
	1 078	1 173	2 251	Castelcebro (casale).....	150	17	167
OCCIMIANO (villaggio).....	2 035	280	2 315		268	60	328
ODDALENGO GRANDE							
Oddalengo grande (villaggio).....	83	236	319				
Vallestura (casale).....	194	219	413				
Cicengo (id.).....	290	136	426				
Saut'Antonio (id.).....	136	284	420				
	708	875	1 578				

TAV. I. — POPOLAZIONE PRESENTE PER COMUNI E FRAZIONI.

Censimento 1871.

Alessandria.

COMUNI E FRAZIONI	Popolazione presente			COMUNI E FRAZIONI	Popolazione presente		
	Agglomerata nei centri	Sparsa nella campagna	TOTALE		Agglomerata nei centri	Sparsa nella campagna	TOTALE
ROSGIGNANO MONFERRATO				VIARIGI			
Rosignano (villaggio).....	547	"	547	Viarigi (villaggio).....	1 836	83	1 919
Airali (borgo).....	219	189	408	Bergatti (borgata).....	107	10	117
San Martino (id.).....	507	69	576	San Carlo (id.).....	79	8	87
Slevani (villaggio).....	281	88	369	Oggeri Pelosi (id.).....	132	94	226
Horroni (casale).....	58	500	558	Accorneri (id.).....	151	9	160
Garriano (villaggio).....	297	196	493	Bertoglio Meroli (id.).....	47	27	74
	1 909	1 042	2 951	Marchetti (id.).....	53	"	53
				Arrobio (id.).....	54	2	56
ROSIRO					2 459	233	2 692
Rosiro (villaggio).....	144	9	153	VICALE (villaggio).....	1 602	1 522	3 124
Crosa (casale).....	46	"	46	VILLADREATI			
	190	9	199	Villadreati (borgata).....	564	71	635
SALABUE MONFERRATO				Zarco (id.).....	844	9	853
Salabue (villaggio).....	76	"	76	Lupello (id.).....	172	"	172
Viarengo (casale).....	28	"	28	Cardona (id.).....	727	15	742
Percivalli (id.).....	31	10	41		2 307	95	2 402
Starola (id.).....	194	7	201	VILLAVENEVOLE			
Casaio (id.).....	69	13	82	Villavenevole (villaggio).....	748	"	748
	398	30	428	Vallogliotti.....	"	757	757
SALA MONFERRATO (villaggio).....	1 024	332	1 356		748	757	1 505
SAN GIORGIO MONFERRATO (id.).....	638	493	1 131	VILLANOVA DI CASALE MONFERRATO (villaggio).....	3 042	224	3 266
SCANDELUZZA (id.).....	536	30	566	VILLA SAN SECONDO			
SERRALUNGA DI CREA				Villa San Secondo (villaggio).....	931	"	931
Serralunga (villaggio).....	502	186	688	Roschi (id.).....	"	215	215
Forneglio (borgata).....	183	36	219	Sanico (casale).....	27	"	27
Castolozzo (id.).....	159	93	252		958	215	1 073
	814	315	1 159	Totale del Circondario.....	112 888	31 320	144 217
SOLOGNHELLO				Circondario di Novi Ligure			
Sologhella (villaggio).....	315	88	403	ALBERA LIGURE			
Fabiano (borgata).....	468	"	468	Albera (borgata).....	159	13	172
	803	88	891	San Martino (villaggio).....	116	4	120
TERRUGGIA				Astrata (id.).....	110	"	110
Terruggia (villaggio).....	728	"	728	Figino (borgata).....	281	"	281
San Quirico (casale).....	23	187	210	Vigo (villaggio).....	108	15	123
Duona (id.).....	14	79	93	Vendorsi (id.).....	243	"	243
	765	266	1 031	ARQUATA SERIVA			
TICINETTO (villaggio).....	1 402	117	1 519	Arquata Seriva (terra).....	1 453	162	1 615
TORCO (id.).....	2 037	135	2 172	Rigoro (borgata).....	466	111	577
TREVIGLIARE (id.).....	588	227	815	Varinola (id.).....	260	43	303
VALMACCA				Vocenola (id.).....	256	"	256
Valmacca (villaggio).....	897	466	1 363		2 435	316	2 751
Ritirata (borgata).....	624	"	624	BASALUZZO			
	1 521	466	1 987	Basaluzzo (borgo).....	1 384	"	1 384
VARENGO				Nullone (casale).....	30	"	30
Varengo (villaggio).....	227	"	227	Cascine.....	"	147	147
Ca'dei Borgatelli (casale).....	173	"	173		1 414	147	1 561
Giavarengo (id.).....	302	15	317				
	702	15	717				

TAV. I. — POPOLAZIONE PRESENTE PER COMUNI E FRAZIONI.

Censimento 1871.

Alessandria.

COMUNI E FRAZIONI	Popolazione presente			COMUNI E FRAZIONI	Popolazione presente		
	Agglomerata nei centri	Sparsa nella campagna	TOTALE		Agglomerata nei centri	Sparsa nella campagna	TOTALE
Circondario di Tortona				Cocquello (villaggio)	235	11	246
ALZANO (villaggio)	587	7	594	DERNICE			
AVOLASCA				Dernice (borgata)	387	120	507
Avolasca (villaggio)	246	42	288	Vigoponzo (id.)	184	"	184
Oliva (id.)	63	36	99	Montebore (casale)	169	18	187
Montebello (id.)	76	44	120		740	138	878
	385	122	507	FABBRICA CURONE			
BERZANO DI TORTONA (casale)	203	32	235	Garadossi (borgata)	363	89	452
BRIGNANO CORONE (villaggio)	277	306	583	Fabbrica (villaggio)	345	45	390
CARBONARA SCRIVIA (borgata)	502	117	709	Solvapiana (borgata)	167	"	167
CAREZZANO INFERIORE				Lumossi (id.)	80	"	80
Carezzano inferiore (borgata)	537	72	609	Montecapraro (id.)	128	3	131
Ripale (casale)	42	"	42	Caldirola (id.)	108	"	108
Perleto (villaggio)	125	5	130	Salogni (id.)	150	7	157
	704	77	781	Bruggi (id.)	192	"	192
CAREZZANO SUPERIORE				FOROTONDO			
Carezzano Superiore (borgata)	244	"	244	Forotondo (borgata)	149	2	151
Cornigliasca (villaggio)	89	"	89	Cà (casale)	80	"	80
	333	"	333	Costiolo (id.)	47	"	47
CASALNOCCETTO					256	2	258
Casalnocetto (borgata)	804	68	872	FRASCATA			
Rossano (casale)	136	19	155	Frascata (borgata)	209	31	240
San Carlo (id.)	89	128	217	Selva (villaggio)	108	10	118
Maestri (id.)	41	71	112		317	41	358
	1 070	286	1 356	GARBAGNA			
CASASCO				Garbagna (borgo)	723	38	761
Casasco (borgata)	245	61	306	Agliani (borgata)	92	17	109
Magrassi (id.)	177	46	223	Costigliola (villaggio)	65	83	148
	422	107	529	Prazarolo (id.)	54	150	204
CASSANO SPINOLA (borgata)	1 116	294	1 410	Boschi superiori (id.)	34	41	75
CASTELLANIA				Valle del Forno (id.)	51	36	87
Castellania (borgata)	124	32	156	Zelazzi (id.)	30	123	153
Sant'Allosio (villaggio)	134	"	134		1 049	488	1 537
Mossabella (id.)	63	"	63	GAVAZZANA (borgo)	252	23	275
Sant'Andrea (id.)	50	"	50	GREMIASCO			
Valsorda (casale)	21	"	21	Gremiasco (borgata)	326	83	409
	392	32	424	Solaro (villaggio)	204	24	228
CASTELLAR GUIDOBONO (villaggio)	354	14	368	Colombassi (borgata)	114	6	120
CASTELNUOVO SCRIVIA (borgo)	5 372	1 728	7 100	Castagnola (id.)	158	"	158
CERETTO GRUE (villaggio)	301	128	429		802	113	915
COSTA VESCOVADO				GROPPO (casale)	154	125	279
Costa Vescovalo (borgata)	316	55	371	GUAZZORA			
Sarizzola (villaggio)	182	"	182	Guazzora (borgata)	322	37	359
Montale (id.)	169	24	193	Gazzolo (villaggio)	243	42	285
	667	79	746		565	79	644
				MALVINO			
				Malvino (borgata)	192	13	205
				Bavatorino superiore (casale)	23	"	23
				Bavatorino inferiore (id.)	47	"	47
				Bavatore (id.)	105	"	105
				Gesulanella (villaggio)	31	"	31
					398	13	411

TAV. I. — POPOLAZIONE PRESENTE PER COMUNI E FRAZIONI.

Censimento 1871.

Alessandria.

COMUNI E FRAZIONI	Popolazione presente			COMUNI E FRAZIONI	Popolazione presente		
	Agglomerata nei centri	Sparsa nella campagna	TOTALE		Agglomerata nei centri	Sparsa nella campagna	TOTALE
MOLINO DE' TORTI (villaggio)	970		970	SAREZZANO			
MOMPERONE				Sarezzano (borgata)	710	148	858
Mompodoro (casale)	135	103	238	Montegualdosa (villaggio)	31	15	46
Ranolla (villaggio)	82	61	143	San Raffino (id.)	194	95	289
Giusolla (id.)	103	23	126		935	258	1 193
	320	187	507	SORLI			
MONLEALE				San Martino (borgata)	156	12	168
Monleale (borgata)	284	38	322	Albarasca (id.)	173	6	179
Cusinasco (villaggio)	142	81	223	Poggio Maggiore (id.)	189	"	189
Profgato (id.)	110	16	126		518	18	536
	536	135	671	SPINETO (borgata)	568	84	652
MONTACUTO				TORTONA			
Montacuto (castello)	319	40	359	Tortona (città)	6 785	1 835	8 620
Giurolo (borgata)	165	"	166	Vho (villaggio)	452	207	659
Restegassi (id.)	138	9	147	Torre Garofoli (id.)	157	564	721
	653	49	702	Mombisagrino (id.)	561	61	622
MONTIGIOCO				Passalacqua (id.)	92	846	938
Montigioco (borgata)	53	13	66	Rivalta Superiore (id.)	121	1 089	1 210
Palazzo (casale)	91	33	124	Castellar Ponza (id.)	503	231	734
Faravolla (id.)	50	11	61		8 671	4 833	13 504
	194	57	251	VARCO (villaggio)	257	82	339
MONTEMARZINO				VIGUZZOLO (borgata)	2 246	213	2 459
Montemarzino (borgata)	143	259	402	VILLAVERNIA			
Segaglio (villaggio)	138	23	161	Villaveria (borgata)	635	64	749
Sorimignano (id.)	118	6	124	Rettole	"	335	335
Zobedassi (id.)	101	"	101		685	399	1 084
	500	288	788	VILLAROMAGNANO			
PADERNA (borgata)	337	9	346	Villaromagnano (villaggio)	360	141	501
PROVERA (villaggio)	1 184	311	1 495	Ponti (id.)	95	15	110
PONTECURONE					455	156	611
Pontecurone (borgo)	2 259	"	2 259	VOLPEDO (borgo)	1 048	283	1 331
Brugna (casale)	88	659	747	VOLPEGLINO (borgata)	208	59	267
	2 347	659	3 006	Totale del Circondario ...	46 644	15 088	62 632
POZZOL GROFFO				Riepilogo			
Monastero (casale)	45	"	45	ACQUI	49 554	47 706	97 260
Monticelli (villaggio)	62	"	62	ALESSANDRIA	103 985	39 597	143 582
Cadefranchini (borgata)	60	282	342	ASTI	96 046	61 769	157 815
	167	282	449	CASALE MONFERRATO	112 888	31 329	144 217
SALE (borgo)	3 078	2 772	5 850	NOVI	58 773	19 082	77 855
SAN SEBASTIANO CURONE (borgo)	581	311	892	TORTONA	46 644	15 088	62 632
SANT'AGATA FOSSILI				Totale della Provincia ...	467 890	215 471	683 361
Sant'Agata Fossili (borgata)	475	7	482				
Giusulana (villaggio)	161	"	161				
Podigliano (id.)	108	14	122				
Torre de' Sterpi (casale)	61	"	61				
	805	21	826				
SARDIGLIANO (villaggio)	305	16	321				

TAV. I. — POPOLAZIONE PRESENTE PER COMUNI E FRAZIONI.

Censimento 1871.

Ancona.

Table with 7 columns: COMUNI E FRAZIONI, Popolazione presente (Agglomerata nei centri, Sparsa nella campagna, TOTALE), and Popolazione presente (Agglomerata nei centri, Sparsa nella campagna, TOTALE). Rows include Rosora, San Marcello, San Paolo di Jesi, Santa Maria Nuova, Sassoferrato, and Totale della Provincia.

PROVINCIA DI AQUILA DEGLI ABRUZZI.

Circondario di Aquila degli Abruzzi.

Table with 7 columns: COMUNI E FRAZIONI, Popolazione presente (Agglomerata nei centri, Sparsa nella campagna, TOTALE), and Popolazione presente (Agglomerata nei centri, Sparsa nella campagna, TOTALE). Rows include Acciano, Circondario di Aquila degli Abruzzi, and Arischia.

TAV. I. — POPOLAZIONE PRESENTE PER COMUNI E FRAZIONI.

Censimento 1871.

Aquila degli Abruzzi.

Table with 7 columns: COMUNI E FRAZIONI, Popolazione presente (Agglomerata nei centri, Sparsa nella campagna, TOTALE), and Popolazione presente (Agglomerata nei centri, Sparsa nella campagna, TOTALE). Rows include Parisciano, Cagnano Amiterno, Calascio, Camarda, Campotosto, Castrignano, Capitignano, Caporciano, Carapelle, Castel del Monte, Castel di Jeri, Castelvecchio Smerqueto, Collemittro, Bussi, Faonano Alto, Fontecchio, Lucoli, and Montepelle.

TAV. I. — POPOLAZIONE PRESENTE PER COMUNI E FRAZIONI.

Censimento 1871.

Aquila degli Abruzzi.

COMUNI E FRAZIONI	Popolazione presente			COMUNI E FRAZIONI	Popolazione presente		
	Agglomerata nei centri	Sparsa nella campagna	TOTALE		Agglomerata nei centri	Sparsa nella campagna	TOTALE
<i>(Segue) MONTEREALE</i>				PRETURO			
Aringo (villaggio).....	295	"	295	Preturo (villaggio).....	311	8	319
Polle Scritta (id.).....	124	"	124	Cose (id.).....	214	"	214
Cabbia (id.).....	476	"	476	Colle di Preturo (id.).....	99	"	99
Ionaro Fano (id.).....	757	53	810	Pozza (id.).....	75	"	75
Castiglione Verico (id.).....	102	"	102	San Marco (id.).....	252	"	252
Casaprolba (id.).....	393	"	393	Santi (id.).....	137	"	137
Colle Verico (id.).....	138	3	141	Casalini (id.).....	234	14	248
Santa Lucia (id.).....	68	"	68	Menzano (id.).....	197	"	197
	5 221	124	5 345		1 519	22	1 541
NAVELLI				ROCCA DI CAMBIO (borgata).....			
Navelli (borgata).....	1 802	15	1 817		678	"	678
Civitarotonda (id.).....	771	5	776	ROCCA DI MEZZO			
	2 573	20	2 593	Rocca di Mozzo (borgata).....	1 324	"	1 324
OCERO				Rovere (id.).....	430	"	430
San Panfilo (villaggio).....	397	"	397	Terranova (id.).....	325	"	325
San Felice (id.).....	268	"	268	Fonte Avignone (id.).....	189	"	189
Vallo (id.).....	178	"	178		2 268	"	2 268
Cavallotto (id.).....	72	"	72	ROJO PRANO			
San Martino (id.).....	161	"	161	Poggia (villaggio).....	504	45	549
	1 076	"	1 076	Rojo Piano (id.).....	321	"	321
OFENA				Santa Rufina (id.).....	169	"	169
Ofena (borgata).....	1 509	505	2 014	Colle (id.).....	143	"	143
Garrulo (villaggio).....	303	"	303		1 137	45	1 182
Villa S. Lucia (borgata).....	1 113	"	1 113	S. ANTONIO NE' VESTINI			
Randino (casale).....	180	"	180	Cavantonio (villaggio).....	158	"	158
	3 105	505	3 610	Cardabello (id.).....	500	"	500
PAGANICA				Cardano (id.).....	146	"	146
Paganica (borgata).....	2 782	81	2 863	Colle (id.).....	412	"	412
Tempora (villaggio).....	378	69	447	Collarano (id.).....	367	"	367
Barzano (id.).....	434	85	519	Villagrano (id.).....	721	"	721
Omna (id.).....	406	8	414	San Giovanni (id.).....	271	"	271
San Gregorio (id.).....	344	"	344	Stilfo (id.).....	99	"	99
	4 344	243	4 587		2 674	"	2 674
PRIZZOLI				SAN PIO DELLE CAMERE			
Villa Marina (villaggio).....	438	"	438	San Pio (villaggio).....	755	17	772
Villa Porilla (id.).....	133	"	133	Castelnovo (id.).....	612	27	639
Villa Re (id.).....	88	"	88		1 367	44	1 411
Villa Ospedale (id.).....	426	"	426	SANT'EGANIO FORCONESE			
Villa Morcato (id.).....	330	"	330	S. Eganio (borgata).....	547	"	547
Villa S. Pietro (id.).....	46	"	46	Casertino (id.).....	443	"	443
Villa Cappelli (id.).....	44	"	44		990	"	990
Villa S. Lorenzo (id.).....	521	"	521	SANTO STEFANO DI SESSANO			
Villa Colle Masino (id.).....	254	"	254	Castello (borgata).....	792	8	800
Villa Colle S. Maria (id.).....	531	"	531	Villa (villaggio).....	302	23	325
Villa Vallicella (id.).....	246	"	246		1 094	31	1 125
Villa.....	"	5	"	SASSA			
Villa Cavallari (villaggio).....	128	"	128	Sassa (borgata).....	240	7	247
Villa S. Vittorino (id.).....	322	"	322	Paule (id.).....	47	"	47
	3 507	5	3 512	Pagliara (id.).....	314	61	375
POGGIO PICENZE (borgata).....				Genzano (id.).....	161	6	167
	962	"	962	Collesfracido (id.).....	125	"	125
PRATA D'ANSIDONIA				Collopietro (id.).....	50	"	50
Prata (villaggio).....	504	"	504	Colle di Sassa (id.).....	244	"	244
Castel Camponeschi (id.).....	71	"	71	Breccia Secca (id.).....	78	4	82
San Nicandro (id.).....	337	"	337	Poggio Santa Maria (id.).....	170	9	179
Tussio (id.).....	750	5	755	Collemare (id.).....	90	26	116
	1 752	5	1 757	Foce (id.).....	120	"	120
					1 639	113	1 752

TAV. I. — POPOLAZIONE PRESENTE PER COMUNI E FRAZIONI.

Censimento 1871.

Aquila degli Abruzzi.

COMUNI E FRAZIONI	Popolazione presente			COMUNI E FRAZIONI	Popolazione presente		
	Agglomerata nei centri	Sparsa nella campagna	TOTALE		Agglomerata nei centri	Sparsa nella campagna	TOTALE
SCOUTO				BISEGNA			
Scoppito (borgata).....	440	"	440	Bisegna (villaggio).....	470	"	470
S. Maria Fonte Pianura (villaggio).....	37	"	37	San Sebastiano (id.).....	504	6	510
Capoli (id.).....	14	"	14		974	6	980
Cavo (id.).....	128	"	128	CANISTRO (villaggio).....			
Forcollette (id.).....	28	"	28		1 018	"	1 018
Vallinucci (id.).....	80	"	80	CAPISTRELLO			
Casale (id.).....	46	"	46	Capistrello (borgata).....	2 066	54	2 120
Collettara (id.).....	148	13	161	Corennetto (id.).....	748	"	748
Civita Tommassa (id.).....	162	"	162	Pescocostanzo (villaggio).....	359	2	361
Vigliano (id.).....	107	"	107		1 341	13	1 354
Rocca di Corno (id.).....	151	"	151	SECINARO (villaggio).....			
	1 245	"	1 245		1 245	"	1 245
TIGONE				CAPPADOCIA			
Castelle (borgata).....	337	"	337	Cappadocia (borgata).....	1 036	"	1 036
Lama (id.).....	246	"	246	Petrolio (villaggio).....	858	"	858
Villetta (id.).....	28	"	28	Vasecchie (id.).....	292	"	292
Coda (id.).....	124	"	124		2 186	"	2 186
	735	"	735	CARSOLO			
TONINAPARTE				Carsole (borgata).....	1 383	11	1 394
Villagrando (villaggio).....	437	"	437	Villa Romana (villaggio).....	485	"	485
Capolavilla (id.).....	161	"	161	Monto Sabinese (id.).....	206	"	206
Casa Tirulo (id.).....	61	"	61	Colli (id.).....	623	"	623
Piedi la Villa (id.).....	126	"	126	Poggio Cinolfo (id.).....	899	"	899
Piaggio (id.).....	144	"	144	Petrusecca (id.).....	908	"	908
Pianello (id.).....	117	"	117	Tufo (id.).....	1 012	"	1 012
Colle S. Vito (id.).....	159	"	159		5 516	11	5 527
Colle S. Maria (id.).....	105	"	105	CASTELLAFRANCO			
Rarano (id.).....	145	"	145	Castellaforte (villaggio).....	1 185	"	1 185
Casa Mascillo (id.).....	84	"	84	Pagliara (id.).....	368	"	368
San Nicola (id.).....	311	"	311		1 553	"	1 553
Colle Massimo (id.).....	93	6	99	CELANO			
Colle Pardonese (id.).....	48	"	48	Celano (città).....	5 633	235	5 868
Colle Farolfi (id.).....	84	15	99	Bissi (borgata).....	40	60	100
Pie la Costa (id.).....	159	30	189	Palerno (id.).....	733	22	755
Forcello (id.).....	122	30	152		6 456	317	6 773
Colle Castagna (id.).....	135	8	143		1 669	"	1 669
	2 521	89	2 610	CERCHI (villaggio).....			
VILLA SANT'ANGELO					1 669	"	1 669
Villa Sant'Angelo (borgata).....	467	"	467	CIVITA D'ANTINO (borgata).....			
Tussillo (villaggio).....	173	"	173		818	640	1 458
	640	"	640	CIVITELLA ROVERTO			
Totale del Circondario.....				103 642	3 550	107 192	
Circondario di Avezzano.				Civitella Roveto (borgata).....			
Ajelli (villaggio).....	1 630	"	1 630	Borgo (id.).....	76	61	137
AVEZZANO				Mota (villaggio).....	448	155	603
Avezzano (città).....	5 074	47	5 121		1 810	288	2 098
Cese (villaggio).....	780	"	780	Cocullo (borgata).....	1 045	"	1 045
	5 854	47	5 901	Casale (casale).....	285	"	285
BALSORANO (villaggio).....				1 330	"	1 330	
	1 822	1 121	2 943	COLLARMELE (villaggio).....			
					1 445	"	1 445
				COLLELONGO (id.).....			
					1 716	"	1 716
				GIOJA DE' MARSÌ			
				Gioja de' Marsi (borgata).....	2 222	"	2 222
				Sperone (villaggio).....	164	6	170
					2 386	6	2 392

TAV. I. — POPOLAZIONE PRESENTE PER COMUNI E FRAZIONI.

Censimento 1871.

Aquila degli Abruzzi.

COMUNI E FRAZIONI	Popolazione presente			COMUNI E FRAZIONI	Popolazione presente		
	Agglomerata nei centri	Sparsa nella campagna	TOTALE		Agglomerata nei centri	Sparsa nella campagna	TOTALE
LECCE NE' MARSI				SANTE MARIE			
Lecco ne' Marsi (casale)	296	"	296	Sante Marie (villaggio)	1 077	"	1 077
Taroti (id.)	253	"	253	San Giovanni (id.)	363	"	363
Vallemora (id.)	475	"	475	Scanzano (id.)	554	36	590
Sorri (id.)	205	"	205	Santo Stefano (id.)	426	38	464
Macchia (id.)	111	"	111	Castelvecchio (id.)	239	"	239
	1 340	"	1 340		2 659	74	2 733
Leco (villaggio)	3 227	11	3 238	SAN VINCENZO VALLE ROVERTO			
MAGLIANO DE' MARSI				San Vincenzo (borgata)	842	92	934
Magliano (borgata)	2 428	39	2 467	Morrea (id.)	487	44	531
Rosciolo (id.)	1 042	19	1 061	San Giovanni (id.)	728	10	738
Marano (villaggio)	381	23	404	Castronovo (id.)	447	15	462
	3 851	72	3 923	Roccavivi (id.)	983	17	1 000
MASSA D'ALBE					3 487	178	3 665
Massa d'Albe (borgata)	607	"	607	SCURCOLA			
Massa Corona (id.)	508	"	508	Scurcola (borgata)	2 812	43	2 855
Albo (id.)	300	3	303	Cappelle (villaggio)	597	35	632
Antrosano (id.)	783	"	783		3 409	78	3 487
Formo (id.)	657	"	657	TAGLIACOZZO			
Castelnuovo (id.)	307	"	307	Tagliacozzo (città)	3 127	445	3 572
S. Polino (id.)	662	"	662	Poggetello (villaggio)	378	"	378
	3 824	3	3 827	Rocca Corro (id.)	271	"	271
MORINO				Gallo (id.)	264	"	264
Morino (villaggio)	695	490	1 185	San Donato (id.)	460	"	460
Rondinara (id.)	731	7	738	Sorbo (id.)	216	"	216
	1 426	497	1 923	Poggio Filippo (id.)	637	"	637
OMI				Villa San Sebastiano (id.)	1 179	"	1 179
Omi (villaggio)	569	"	569	Tremonti (id.)	430	"	430
	6 962	445	7 407	TRASACCO (borgata)	1 366	57	1 423
ORTONA DE' MARSI				VILLAVALLELONGA	1 673	"	1 673
Ortona de' Marsi (borgata)	1 274	564	1 838		89 573	5 398	94 971
Aschi (id.)	155	739	894	Totale del Circondario			
	1 429	1 303	2 732	Circondario di Città Ducale			
ORTONECCHIO (borgata)	1 513	16	1 529	ACCUMOLI			
OVINDOLI				Accumoli (città)	476	23	499
Ovindoli (borgata)	982	"	982	Mole (villaggio)	30	"	30
S. Potito (villaggio)	225	90	315	Libertino (id.)	25	8	33
Santa Iona (id.)	388	"	388	Ponte del Campo (id.)	171	"	171
	1 595	90	1 685	Illica (id.)	214	7	221
PERANO				Tino (id.)	139	"	139
Perano (borgata)	1 267	7	1 274	Villanova (id.)	88	"	88
Rocca di Botte (villaggio)	813	"	813	Poggio Casoli (id.)	62	"	62
Oricola (id.)	792	67	859	San Giovanni (id.)	72	"	72
	2 872	74	2 946	Cassino (id.)	37	"	37
PERCASPONESE (villaggio)	1 867	"	1 867	Macchia (id.)	66	13	79
PERCASA				Collespada (id.)	82	"	82
Percona (città)	3 821	6	3 827	Terracino (id.)	95	"	95
San Bonadato (villaggio)	1 144	"	1 144	Grisciano (id.)	308	9	317
Vonara (id.)	183	2	185	Colleposta (id.)	52	"	52
	5 148	8	5 156	Cesavontre (id.)	56	"	56
				Roccasalli (id.)	98	"	98
				Poggio d'Api (id.)	107	"	107
					2 178	60	2 238

TAV. I. — POPOLAZIONE PRESENTE PER COMUNI E FRAZIONI.

Censimento 1871.

Aquila degli Abruzzi.

COMUNI E FRAZIONI	Popolazione presente			COMUNI E FRAZIONI	Popolazione presente		
	Agglomerata nei centri	Sparsa nella campagna	TOTALE		Agglomerata nei centri	Sparsa nella campagna	TOTALE
AMATRICE				ANTRODOCO			
Amatrice (città)	1 111	12	1 123	Antrodoto (città)	3 372	137	3 509
Casalucci		10	10	Rocca di Fonti (villaggio)	264	8	272
San Cipriano (villaggio)	46	"	46		3 636	145	3 781
Moscchio (id.)	40	"	40	BORBONA			
Collomagrone	"	8	8	Borbona (borgata)	1 217	"	1 217
Cornillo Vecchio (villaggio)	116	"	116	Vallo Mare (villaggio)	287	"	287
Colli (id.)	58	8	66	Pic Mordenti (id.)	49	"	49
Prato (id.)	132	3	135		1 553	"	1 553
Casale Olivieri	"	7	7	BORROCOLLEFERATO			
Sommali (villaggio)	293	8	301	Borrocolleferato (borgata)	524	7	531
Cascello (id.)	15	"	15	Colleferato (id.)	73	"	73
Collepagliuca (id.)	35	"	35	Villecolleferato (id.)	447	6	453
Crugnale (id.)	10	"	10	Corvaro (id.)	1 014	5	1 019
San' Angelo (id.)	118	"	118	Santo Stefano (id.)	201	"	201
Collo Trojo (casale)	25	"	25	Castel Memardo (id.)	249	"	249
Conca (villaggio)	30	"	30	Colle Maggiore (id.)	135	"	135
Casalono (id.)	29	"	29	Pagliara (id.)	77	6	83
Pinnatella (id.)	26	"	26	Collevisati (id.)	77	21	98
Fabzone (id.)	23	"	23	Collorso (id.)	71	"	71
Piletto (id.)	17	1	18	Poggiorella (id.)	192	"	192
San Bonadotto (id.)	84	"	84	Torano (id.)	521	"	521
San Lorenzo Pinaco (id.)	77	"	77	Grotti (id.)	138	"	138
Poggio Vitellino (id.)	53	"	53	Spellino (id.)	216	"	216
Roccolina (id.)	49	"	49	San' Anatolia (id.)	690	30	720
Santa Giusta (id.)	72	8	80				
Petrana (id.)	36	"	36	BORGO VELINO			
Configno (id.)	164	4	168	Borgo Velino (borgata)	1 054	"	1 054
Pinaco (id.)	81	"	81	Colle Rinaldo (villaggio)	243	"	243
Arafranca (id.)	96	1	97		1 297	"	1 297
Casal Giannieri (casale)	2	"	2	CANTALICE (villaggio)	539	1 555	2 094
Domo (villaggio)	70	"	70	CANTALICE (villaggio)			
Palatio (id.)	42	"	42	Castel Sant' Angelo (villaggio)	415	"	415
Colle Morosco (id.)	93	"	93	Piedimozza della Fonte (id.)	299	7	306
Cossara (id.)	19	"	19	Moza (id.)	146	"	146
Colloceta (id.)	38	"	38	Castra (id.)	223	"	223
Retrosi (id.)	174	"	174	Ponte di Sopra (id.)	335	7	342
Rio (id.)	63	"	63	Ponte di Sotto (id.)	199	"	199
San Giorgio (id.)	50	"	50	Palerno (id.)	422	20	442
Canton Trione	"	"	"		2 039	34	2 073
Trancuciano (villaggio)	15	"	15	CITTADUCALE			
Porrazza (id.)	25	"	25	Cittaducale (città)	2 067	160	2 227
Molelano (id.)	58	"	58	Santa Rufina (villaggio)	810	55	865
San Lorenzo e Flaviano (id.)	180	"	180	Grotti (id.)	336	37	373
San Martino (id.)	10	1	11	Calciatola (id.)	222	"	222
Noceto (id.)	94	1	95	Pendenza (id.)	376	23	399
Nommisci (id.)	165	"	165		3 811	275	4 086
Bagnolo (id.)	67	"	67	CITTAREALE			
Castel Trione (id.)	111	"	111	Cittareale (borgata)	353	1	354
Cornillo Nuovo (id.)	116	"	116	Colle Nasso (id.)	66	"	66
Colle Gouillesco (id.)	63	"	63	Sciacqua (id.)	12	5	17
Cornelle (id.)	119	"	119	Conca (id.)	99	"	99
Casale (id.)	70	"	70	Santa Giusta (id.)	107	"	107
Cossile (id.)	74	"	74	Matrocciano (id.)	30	"	30
Capricchia (id.)	193	"	193	Scanzano (id.)	28	"	28
Saletta (id.)	147	"	147	Sacco (id.)	41	"	41
Prota (id.)	315	"	315				
Torrta (id.)	77	"	77				
Scal (id.)	257	"	257				
Coll' Alto (id.)	39	"	39				
Meta (id.)	19	10	29				
S. Capone (villaggio)	60	"	60				
San Tommaso (id.)	32	"	32				
Varoni (id.)	57	"	57				
Pasciano (id.)	121	"	121				
Aloggia (id.)	31	"	31				
Forelle (id.)	69	"	69				
Roccapassa (id.)	113	5	118				
Casali (id.)	131	"	131				
	6 217	87	6 304				

TAV. I. — POPOLAZIONE PRESENTE PER COMUNI E FRAZIONI.

Censimento 1871.

Aquila degli Abruzzi.

COMUNI E FRAZIONI	Popolazione presente			COMUNI E FRAZIONI	Popolazione presente		
	Agglomerata nei centri	Sparsa nella campagna	TOTALE		Agglomerata nei centri	Sparsa nella campagna	TOTALE
(Seyte) CITTAREALE				LUGNANO DI VILLA TROJANA			
Vetozza (borgata).....	63	»	63	Lugnano (villaggio).....	286	»	286
Santa Croce (id.).....	65	14	79	Lisciano (id.).....	382	»	382
Roso (id.).....	94	»	94	Villa Trojana (id.).....	58	542	600
Soriceo (id.).....	12	»	12				
Chegnerone (id.).....	27	»	27		726	542	1 268
Folcara (id.).....	35	»	35	MICIGLIANO (borgata).....			
Marianillo (id.).....	97	»	97		636	»	636
Brieca (id.).....	35	»	35	PESCOROCCHIANO			
Collicello (id.).....	25	»	25	Pescorocchiano (villaggio).....	420	»	420
Trimezzo (id.).....	112	»	112	Noseo (id.).....	254	»	254
FIAMIGNANO				Nosco (id.).....	236	»	236
Fiamignano (borgata).....	466	»	466	Civitella (id.).....	226	»	226
Mercato (villaggio).....	134	»	134	Baccarecce (id.).....	222	»	222
Ville (id.).....	55	»	55	Torre di Taglio (id.).....	78	»	78
Marmosolio (id.).....	82	»	82	Petrignano (id.).....	60	»	60
Perdesco (id.).....	61	»	61	Castagneto (id.).....	80	»	80
Sant' Ippolito (id.).....	69	»	69	Sant' Elpidio (id.).....	196	»	196
Gannagna (id.).....	135	»	135	Granara (id.).....	134	»	134
Sant' Agapito (id.).....	126	»	126	Roccarandisi (id.).....	52	19	71
San Salvatore (id.).....	140	»	140	Poggio S. Giovanni (id.).....	115	»	115
Pontefreddo (id.).....	146	»	146	San Martino (id.).....	48	»	48
Collemarzolino (id.).....	110	»	110	Colle (id.).....	111	»	111
Brusciano (id.).....	237	46	283	Leofreni (id.).....	338	16	404
Poggio (id.).....	146	»	146	Pace (id.).....	257	»	257
Corso (id.).....	65	»	65	Colle di Pace (id.).....	52	»	52
Santa Maria (id.).....	100	91	200	Colli di Pace (id.).....	69	»	69
Santa Lucia (id.).....	168	»	168	Ospanosco (id.).....	50	»	50
Colle di Sambuco (id.).....	65	»	65	Casale Olivieri (id.).....	21	»	21
Ariango (id.).....	69	»	69	Campolano (id.).....	105	»	105
Cerqueto (id.).....	34	»	34	Roccherardi (id.).....	60	»	60
Corcauca (id.).....	48	»	48	Castelluccio (id.).....	118	»	118
Santo Stefano (id.).....	68	»	68	Santa Lucia (id.).....	195	»	195
Colle Gindeo (id.).....	184	»	184	Comitola (id.).....	430	»	430
San Pietro (id.).....	103	»	103	Girgenti (id.).....	294	»	294
Poschieta (id.).....	146	»	146	Vallececa (id.).....	107	»	107
Colaralli (id.).....	36	»	36		4 378	35	4 413
Ara Petri Janni (id.).....	38	»	38	PEPPELLA SALTO			
LEONESA				Peprella Salta (villaggio).....	763	»	763
Leonessa (città).....	1 048	4	1 052	Colle della Spagna (id.).....	50	»	50
Villa Piggioni (villaggio).....	217	33	250	Stalloli (id.).....	372	18	390
Villa Casanova (id.).....	205	17	222	Cerrela (id.).....	73	»	73
Villa Zanna (id.).....	66	29	95	Borgo S. Pietro (id.).....	625	36	661
Villa Pio del Poggio (id.).....	263	7	270	Marori (id.).....	139	»	139
Villa Massa (id.).....	62	»	62	Ojano (id.).....	108	»	108
Villa Alessi (id.).....	70	39	109	Collorosso (id.).....	119	»	119
Villa Carmine (id.).....	115	»	115	Pagliaro (id.).....	87	»	87
Villa Iuni (id.).....	126	»	126	Piagge (id.).....	61	»	61
Villa Rotti (id.).....	59	36	95	Taglieto (id.).....	82	»	82
Villa Gizzi (id.).....	50	»	50	Fimnata (id.).....	233	12	245
Villa S. Clemente (id.).....	183	5	188	Capralosso (id.).....	784	68	852
Villa Vallipani (id.).....	94	»	94	Olfoja (id.).....	228	81	309
Vallolungna (id.).....	180	16	196	San Martino (id.).....	208	37	245
Villa Cere (id.).....	175	»	175		3 982	255	4 237
Villa Collevorde (id.).....	103	62	165	POSTA			
Villa Volciano (id.).....	92	»	92	Posta (borgata).....	520	»	520
Villa Vindoli (id.).....	157	»	157	Favischio (sobborgo).....	179	»	179
Villa Viesci (id.).....	195	»	195	Picciano (villaggio).....	69	»	69
Villa Ciavatta (id.).....	58	»	58	Rosata (id.).....	16	»	16
Villa Pulcini (id.).....	164	»	164	Fontarello (id.).....	130	»	130
Villa Sala (id.).....	85	2	87	Stoccatto (id.).....	102	»	102
Villa San Vito (id.).....	142	»	142	Bacugno (id.).....	150	»	150
Villa Pianezza (id.).....	106	»	106	Figino (id.).....	68	»	68
Villa San Giovenale (id.).....	99	»	99	Villa Camponeschi (id.).....	140	»	140
Villa Sant' Angelo (id.).....	137	6	143	Laculo (id.).....	143	»	143
Terzone S. Paolo (id.).....	140	77	217	Sigillo (id.).....	530	»	530
Terzone S. Pietro (id.).....	192	91	283		2 047	»	2 047
Villa Albanoto (id.).....	292	»	292		47 131	3 666	50 797
	5 005	446	5 451	Totale del Circondario ...			

TAV. I. — POPOLAZIONE PRESENTE PER COMUNI E FRAZIONI.

Censimento 1871.

Aquila degli Abruzzi.

COMUNI E FRAZIONI	Popolazione presente			COMUNI E FRAZIONI	Popolazione presente		
	Agglomerata nei centri	Sparsa nella campagna	TOTALE		Agglomerata nei centri	Sparsa nella campagna	TOTALE
Circondario di Solmona.				RIVISONDOLI (borgata).....	1 398	1	1 399
ALFEDENA (borgata).....	1 711	»	1 711	ROCCA CASALE (id.).....	1 571	108	1 679
ANVERSA				ROCCA PIA (id.).....	973	7	980
Anversa (borgata).....	1 281	18	1 299	ROCCARASO			
Castovalva (id.).....	259	1	260	Roccaraso (borgata).....	1 264	»	1 264
	1 570	19	1 589	Pietrascieri (id.).....	584	9	593
ATELETA					1 848	9	1 857
Ateleta (borgata).....	978	64	1 042	SCANNO			
Sant' Eramo (id.).....	»	776	776	Scanno (borgata).....	2 247	5	2 252
Carcari (id.).....	»	701	701	Frattura (id.).....	263	»	263
	978	1 541	2 519	SCONTRONE			
BARREA (borgata).....				Scuntrone (borgata).....	926	»	926
Barrea (id.).....	1 306	»	1 306	Masserie (villaggio).....	405	»	405
BURNARA (id.).....					1 331	»	1 331
Burnara (id.).....	1 720	667	2 387	SOLMONA			
CAMPO DI GIOVE				Solmona (città).....	12 583	»	12 583
Campo di Giove (borgata).....	860	»	860	Marano (casale).....	214	1 073	1 287
Casano (id.).....	959	»	959	Cavale (id.).....	463	686	1 149
	1 819	»	1 819		13 200	1 759	15 019
CASTEL DI SANGRO				VALLALAGO (borgata).....	957	7	964
Castel di Sangro (città).....	4 338	67	4 405	VILLETTA BARREA (id.).....	1 110	»	1 110
Rocca Cinquemiglia (borgata).....	834	»	834	VITTORITO.....	1 658	12	1 670
	5 172	67	5 239	Totale del Circondario ...			
CIVITELLA ALPEDENA (borgata).....					73 440	6 378	79 818
Civitella Alpedena (id.).....	555	»	555	Riepilogo			
INTROBACCA (id.).....				AQUILA DEGLI ABRUZZI.....	103 642	3 556	107 198
Introbacca (id.).....	2 836	457	3 293	AVEZZANO.....	89 578	5 398	94 971
PACENTRO (id.).....				CITTADEUCEAGE.....	47 131	3 666	50 797
Pacentro (id.).....	3 991	41	4 032	SOLMONA.....	73 440	6 378	79 818
PENTIMA (id.).....				CIRCONDARI			
Pentima (id.).....	2 541	6	2 547	FRATOLA PELIGNA (borgata).....	6 277	290	6 567
PESCOLOSTANZO (id.).....				PREZZA (id.).....	1 680	262	1 942
Pescostanzo (id.).....	2 084	11	2 095	RAJANO (id.).....	3 044	253	3 297
PETTORANO SUL GIUGO (id.).....					6 617	91	6 708
Pettorano sul Giugo (id.).....	2 923	765	3 688	Totale della Provincia ...			
POPOLI					313 786	18 998	332 784
Popoli (borgata).....	6 536	91	6 627				
Le Contra (villaggio).....	81	»	81				
	6 617	91	6 708				

TAV. I. — POPOLAZIONE PRESENTE PER COMUNI E FRAZIONI.

Censimento 1871.

Arezzo.

COMUNI E FRAZIONI	Popolazione presente			COMUNI E FRAZIONI	Popolazione presente		
	Agglomerata nei centri	Sparsa nella campagna	TOTALE		Agglomerata nei centri	Sparsa nella campagna	TOTALE
PROVINCIA DI AREZZO.							
Circondario unico di Arezzo.							
ANGIARI							
Anghiari (terra).....	1 435	64	1 499	Castelluccio.....		751	751
San Leo (casale).....	320	731	1 051	San Giovanni.....		563	563
Campalla (id.).....	294	817	1 111	San Martino.....		415	415
Tavernole (villaggio).....	183	513	696	Bibbiano.....		319	319
Ponte alla Pieve (casale).....	170	150	320	Cennina.....		121	121
Montanto (id.).....	53	248	301	Pesina.....		229	229
Galbino (id.).....	226	453	679	Baciano.....		122	122
Joppole (id.).....	411	594	1 005	Zenna.....		171	171
Catigliano (villaggio).....	231	171	402				
	3 323	3 741	7 064	CAPRESE			
				Caprese (casale).....	129	696	825
AREZZO				Tifi.....		466	466
Arezzo (città).....	11 154		11 154	Solva Perugina.....		807	807
Santa Firmina (villaggio).....	482	4 171	4 653				
Quarata (castello).....	998	3 142	4 140	CASTEL FOCOGNANO			
Poggia (villaggio).....	455	2 970	3 425	Rassina (borgata).....	606	155	761
Giovi (casale).....	377	2 847	3 224	Pieve a Socana (villaggio).....	277	145	422
Pulciano (id.).....	268	8 189	8 457	Castel Focognano (id.).....	173	207	380
Palazzo del Poro.....		3 854	3 854	Salsio (id.).....	197	335	532
	13 784	25 173	38 957	Carda (id.).....	350	55	405
				Galletta (casale).....	78	104	182
BADIA TADALDA				Zenna (id.).....	110	100	210
Badia Tadalda.....		454	454	Pretolla (id.).....	130	131	261
Caprilo.....		189	189	Ormaia (id.).....	168	97	265
Castellaccia.....		150	150				
Cicognana.....		158	158	CASTELFRANCO DI SOPRA			
Fresciano.....		145	145	Castelfranco di Sopra (borgata).....	895	852	1 747
Montebotolone.....		67	67	Certignano (casale).....	105	513	618
Montelabreve.....		152	152	Pulciano (villaggio).....	160	592	752
Pratici.....		166	166				
Roselle.....		217	217	CASTEL SAN NICCOLÒ			
Sant'Andrea.....		105	105	Strada (borgata).....	1 459	405	1 864
Santa Sofia.....		235	235	Borgo alla Collina (id.).....	384	441	825
Stivola.....		82	82	Galvano (villaggio).....	510	192	702
Viamaggio.....		126	126	Pagliariccio (id.).....	936	376	1 312
		2 246	2 246	Cabano (id.).....	526	216	742
					3 815	1 630	5 445
BIBBIENA				CASTIGLION FROCCHI			
Bibbiana (terra).....	1 607	736	2 343	Castiglion Fibocchi (castello).....	429		429
Soci (castello).....	528	221	749	Broggine.....		505	505
Partina (id.).....	304	335	639	Gallo Biscardo (casale).....	83	140	223
Serravalle (villaggio).....	143	366	509				
Mareiano (id.).....	110	110	220				
Gressa.....		207	207				
Banzona.....		217	217				
Giona.....		122	122	CASTIGLION FIORENTINO			
Gello.....		276	276	Castiglion Fiorentino (borgo).....	2 121		2 121
Campi.....		227	227	Pandici.....		832	832
Terrossola.....		174	174	Santa Lucia.....		860	860
	2 692	2 991	5 683	Joppo Frassinello.....		466	466
				Pozzo Nuovo.....		596	596
BUCINE				Sant'Antonino.....		359	359
Bucine (borgata).....	1 235	1 933	3 168	Sonaja.....		202	202
Badia Agnano (id.).....	1 351	972	2 323	Montecchio.....		1 438	1 438
Ambra (id.).....	1 132	760	1 892	Castrocello.....		1 191	1 191
	3 718	3 665	7 383	Brollo.....		790	790
				Manciano.....		1 313	1 313
				Cozzano.....		411	411
				Mammi.....		239	239
				Noceta.....		335	335

TAV. I. — POPOLAZIONE PRESENTE PER COMUNI E FRAZIONI.

Censimento 1871.

Arezzo.

COMUNI E FRAZIONI	Popolazione presente			COMUNI E FRAZIONI	Popolazione presente		
	Agglomerata nei centri	Sparsa nella campagna	TOTALE		Agglomerata nei centri	Sparsa nella campagna	TOTALE
(Segue) CASTIGLION FIORENTINO							
Santa Margherita.....		172	172	FOIANO DELLA CHIANA			
Santa Cristina.....		340	340	Foiano (borgata).....	1 967	4 160	6 127
Polvano.....		66	66	Pozzo (villaggio).....	561	927	1 488
Montanina.....		128	128		2 528	5 087	7 615
Largnano.....		77	77	LATERINA			
Pieve di Chio.....		530	530	Laterina (castello).....	747	483	1 230
Petreto.....		112	112	Casa Nuova (villaggio).....	54	316	370
Orzale.....		131	131	Viterota (id.).....	84	129	213
Pergognano.....		188	188	Impiano (id.).....	59	320	379
Ristonchia.....		98	98				
	2 121	10 814	12 935		944	1 248	2 192
CAVRIGLIA							
Cavriglia (villaggio).....	279	366	645	LORO CIUFFENNA			
Monastoro (id.).....	349	389	738	Loro Ciuffenna (castello).....	725	573	1 298
Montegonzi (castello).....	384	270	654	Oliveto (casale).....	45	572	617
Castolnuovo (villaggio).....	239	561	800	Poggio di Loro (castello).....	240	115	355
Moloto (borgata).....	356	1 377	1 733	San Clemente in Vallo (villaggio).....	90	128	218
				Modino (id.).....	32	258	290
	1 607	2 963	4 570	Trappola (castello).....	227	186	413
CHITIGNANO							
Chitignano (villaggio).....	156	725	881	Chiassaja (casale).....	121	120	241
Jaena (id.).....	65	44	109	Faolo (villaggio).....	119	14	133
Rosina (casale).....	87	118	205	Casamona (id.).....	98	245	343
				Pratovallo (id.).....	101	24	125
	308	887	1 195	Concolina (castello).....	136	6	142
CHIUSI IN CASERTINO							
Chiusi.....		485	485	Rocca Ricciarda (id.).....	127	103	230
Corozzo.....		320	320	San Giustino (villaggio).....	244	351	595
Montefalucchio.....		282	282	Bozzo (cartello).....	102	167	269
Farna.....		174	174				
Biforcio.....		145	145		2 407	2 874	5 281
Comito.....		100	100	LUIGNANO			
Dama.....		235	235	Luignano (borgata).....	1 010		1 010
Pontanello.....		108	108	Casulla e Padule.....		827	827
Frassinolta.....		126	126	Fabbriche e Posellini.....		573	573
Giampetrate.....		89	89	Pieve e San Savino (casale).....	211	596	807
Montesilvestre.....		55	55	Querce e Farneta.....		629	629
Pozza.....		107	107	Calcione.....		206	206
Annesso di Rassina.....		63	63				
Montecchio.....		207	207		1 221	2 831	4 052
				MARCIANO			
	2 496	2 496	4 992	Marciano (borgata).....	373	1 066	1 439
CIVITELLA IN VAL DI CHIANA							
Civitella (castello).....	226	498	724	Cesa (casale).....	257	509	766
Cornia (casale).....	46	382	428	Badicorto (id.).....	201	66	267
Oliveto S. Andrea (villaggio).....	97	638	735	San Giovanni (id.).....	54	45	99
Badia del Pino (id.).....	223	592	815		885	1 686	2 571
San Martino in Poggio.....		259	259	MONTIGNANO			
Nicomaggio.....		527	527	Montignano (borgata).....	466		466
Tuori (villaggio).....	133	110	243	Fornello (casale).....	443		443
Ciggiano (id.).....	244	701	945	Consuana (villaggio).....	48	17	65
Togoleto (id.).....	250	722	972				
Pieve a Majano.....		472	472		957	17	974
	1 219	4 901	6 120	MONTECHI			
CORTONA							
Cortona (città).....	3 073		3 073	Montechi (borgata).....	560	623	1 183
Carneta (villaggio).....	149	2 021	2 170	Villa Poggio (casale).....	329	500	829
Ceriglio (casale).....	424	1 709	2 133	Ripoli Ponaco (id.).....	157	735	892
Pratta (id.).....	88	2 315	2 403		1 046	1 948	2 994
Pergo (id.).....	308	2 174	2 482	MONTE SAN SAVINO			
Ossaja (id.).....	398	2 537	2 935	Monte San Savino (borgata).....	1 624	2 854	4 478
Montecchio (id.).....	43	2 858	2 901	Gargonza (castello).....	218	489	707
Centaja (id.).....	94	1 687	1 781	Montagnano (casale).....	380	493	873
Tornia (id.).....	104	937	1 041	Alberoro.....		1 691	1 691
Teverina (id.).....	252	2 066	2 318	Palazuolo (villaggio).....	148	83	231
Mercatello (villaggio).....	340	1 786	2 126				
	6 173	20 090	26 263		2 350	5 625	7 975

TAV. I. -- POPOLAZIONE PRESENTE PER COMUNI E FRAZIONI.

Censimento 1871.

Table with columns: COMUNI E FRAZIONI, Popolazione presente (Agglomerata nei centri, Sparsa nella campagna, TOTALE), and Ascoli Piceno. Rows include various municipalities like Castel Trovino, Carassai, Castelfranco, etc.

TAV. I. -- POPOLAZIONE PRESENTE PER COMUNI E FRAZIONI.

Censimento 1871.

Ascoli Piceno.

Table with columns: COMUNI E FRAZIONI, Popolazione presente (Agglomerata nei centri, Sparsa nella campagna, TOTALE), and Ascoli Piceno. Rows include various municipalities like Rocca del Fluvione, Cupra Marittima, Falerone, etc.

TAV. I. — POPOLAZIONE PRESENTE PER COMUNI E FRAZIONI.

Censimento 1871.

Avellino.

COMUNI E FRAZIONI	Popolazione presente			COMUNI E FRAZIONI	Popolazione presente		
	Agglomerata nei centri	Sparsa nella campagna	TOTALE		Agglomerata nei centri	Sparsa nella campagna	TOTALE
FORINO				MONTEMILETTO			
Forino (borgata).....	2 405	"	2 405	Montemiletto (borgata).....	1 361	284	1 645
Celzi (villaggio).....	412	"	412	San' Angelo (casale).....	78	81	159
Proturo (id.).....	696	"	696	San Nicola (id.).....	143	492	635
Castello (id.).....	251	"	251	Landolfi (id.).....	56	23	79
	3 704	"	3 704	Festola (id.).....	164	209	433
				Montaperto (villaggio).....	539	238	777
GROTTOLELLA					2 341	1 387	3 728
Grottolella (borgata).....	1 109	75	1 184	MONTEORO INFERIORE			
Taverna del Monaco (casale).....	53	36	89	Piano (villaggio).....	514	8	522
Tropoano (villaggio).....	91	"	94	Parrelle (id.).....	515	20	535
Buono (id.).....	103	"	103	Preturo (id.).....	841	36	877
	1 359	111	1 470	Figlioli (id.).....	585	8	593
LAPIO				San Bartolommeo (id.).....	260	5	265
Lapio (borgata).....	1 937	181	2 118	Misciano (id.).....	518	24	542
Monaci (casale).....	70	13	83	San Felice (id.).....	85	9	94
Arianello (id.).....	83	40	123	Vigno Vetrano (id.).....	58	"	58
	2 090	234	2 324	Piazza di Pandola (id.).....	844	17	861
				Borgo (id.).....	921	47	968
LAURO					5 141	174	5 315
Lauro (città).....	1 065	1	1 066	MONTEORO SUPERIORE			
Jura (borgo).....	198	"	198	Torchiatì (villaggio).....	922	132	1 054
Fontonovolla (id.).....	241	71	312	Aterrana (id.).....	867	73	940
Migliano (id.).....	643	4	647	San Pietro (id.).....	691	"	691
Pignano (id.).....	304	"	304	Caliano (id.).....	455	"	455
	2 451	76	2 527	San' Eustachio (id.).....	550	57	607
				Banzano (id.).....	745	206	951
MANOCALZATI					4 230	408	4 638
Manocalzati (borgata).....	1 170	314	1 484	MOSCHIANO (borgata).....	1 394	4	1 398
San Barbato (villaggio).....	285	56	341				
	1 455	370	1 825	MUGNANO DEL CARDINALE			
MARZANO DI NOLA (borgata).....	1 221	33	1 254	Mugnano (villaggio).....	2 486	46	2 532
				Cardinale (casale).....	619	20	639
MERCOGLIANO					3 105	66	3 171
Mergogliano (borgata).....	2 201	201	2 402	OSPEDALETTO D'ALPINOLO (borgata).....	1 110	237	1 347
Torelli (villaggio).....	644	44	688				
	2 845	245	3 090	PAGO DEL VALLO DI LAURO			
MONTEFALCIONE (borgo).....	1 658	1 573	3 231	Pago (borgata).....	416	20	436
				Pomusano (villaggio).....	205	50	255
MONTEFORTE IRPINO				Sopravia (id.).....	166	62	228
Piazza (borgata).....	2 486	301	2 787		787	132	919
Borgo (id.).....	1 263	150	1 413	PAROLISE (borgata).....	786	49	835
	3 749	451	4 200				
MONTEFRODANO				PERRERO (id.).....	583	"	583
Montefrodano (borgata).....	1 228	34	1 262				
Taverna (casale).....	116	13	129	PIETRADEPUSI			
Pordito (id.).....	17	"	17	Pisciolo (villaggio).....	366	12	378
Porrizioni (id.).....	34	87	121	Pappaceci (casale).....	115	24	139
Alimata (id.).....	90	186	276	Ventecano (villaggio).....	835	93	928
Arcella (id.).....	119	209	328	Paso (id.).....	263	66	329
	1 604	529	2 133	San Gennaro (id.).....	228	62	290
				Piotra (id.).....	651	39	690
MONTEFUSCO				Campanarello (id.).....	851	491	1 342
Montefusco (città).....	1 380	482	1 862	San' Angelo a Cancelli (id.).....	309	191	500
Felice (villaggio).....	109	"	109	Castello del Lago (casale).....	109	69	178
Serra (id.).....	137	"	137	Satita Serra (id.).....	195	"	195
	1 626	482	2 108		3 922	1 047	4 969

TAV. I. — POPOLAZIONE PRESENTE PER COMUNI E FRAZIONI.

Censimento 1871.

Avellino.

COMUNI E FRAZIONI	Popolazione presente			COMUNI E FRAZIONI	Popolazione presente		
	Agglomerata nei centri	Sparsa nella campagna	TOTALE		Agglomerata nei centri	Sparsa nella campagna	TOTALE
PIRTRASTORNINA				SAN MICHELE DI SERINO (borgata).....	1 275	188	1 463
Pirtrastornina (borgata).....	1 488	115	1 603	San Pietro Indelicato (id.).....	118	"	118
Rossi e Due Strade (casale).....	101	86	187	San Potito Ultra (id.).....	972	197	1 169
Ciadelli (casale).....	101	78	179	SANT'AGATA DI SOTTO			
Cappella (id.).....	152	111	263	San'Agata (borgata).....	192	142	334
Furno (id.).....	108	155	263	La Cortine (casale).....	120	"	120
Ragnucci (id.).....	48	90	138	Lo Casate (id.).....	172	104	276
Grastello (id.).....	156	58	214	Casa Caruso (id.).....	73	"	73
	2 154	693	2 847		557	246	803
PRATA DI PRINCIPATO ULTRA (borgata).....	2 492	143	2 635	SANTA LUCIA DI SERINO (borgata).....	1 343	5	1 348
				San'Angelo a Scala (id.).....	923	92	1 015
PRATOLA SERRA				SANTA PAOLINA (id.).....	871	944	1 815
Pratola (borgata).....	1 140	"	1 140	SANTO STEFANO DEL SOLE			
Piano (villaggio).....	123	"	123	Chiesa Madre (borgata).....	664	270	934
Gli Orti (borgo).....	158	"	158	Annunziata (villaggio).....	294	420	714
Casale Simaturo.....	"	512	512		953	690	1 643
Serra (villaggio).....	570	"	570	SERINO			
	1 991	512	2 503	Sala (borgata).....	917	2	919
QUADRELLA (borgata).....	937	"	937	Ribottolo (villaggio).....	1 352	57	1 409
				Ferrari (id.).....	1 001	"	1 001
QUINDICI				San Biagio (id.).....	1 122	0	1 122
Quindici (borgata).....	2 056	3	2 059	San Sossio (id.).....	1 308	4	1 312
Massoria (villaggio).....	26	"	26	Canale (id.).....	513	24	537
Bosagra (id.).....	195	"	195		6 213	93	6 306
Beato (id.).....	202	"	202	SIGNANO-MASSORIA (borgata).....	860	6	866
	2 479	3	2 482	SOLOFRA			
ROCCABASCIERANA				Solofra (città).....	4 553	652	5 205
Rocca (borgata).....	572	97	669	San'Andrea Apostolo (borgata).....	531	35	566
Tuoro (villaggio).....	192	147	339		5 084	687	5 771
Cassano (id.).....	510	117	627	SORRO DI SERPICO (borgata).....	726	68	794
Squillani (id.).....	807	63	870	Sperone-San'Elia (borgata).....	990	24	1 014
	2 081	424	2 505	SUMMONTE			
ROTONDI				Borgonuovo (borgo).....	1 025	"	1 025
Piazza (borgata).....	239	"	239	Stazza.....	"	309	309
Annunziata (casale).....	124	"	124	Embriciera.....	"	145	145
Campora (id.).....	146	104	250		1 025	454	1 479
Casa Gallo (id.).....	164	"	164	TAVRANO			
Coriello.....	"	56	56	Taurano (borgo).....	897	17	914
La Madonna.....	"	39	39	Scalzapreti (id.).....	285	"	285
Cioffi (casale).....	173	"	172		1 182	17	1 199
Botteghelle (id.).....	67	"	67	TAVERNOLA SAN FELICE (borgo).....	433	167	600
Velagalli (id.).....	144	"	144	Torre Le Nocelle (id.).....	796	993	1 789
Li Perroni (id.).....	56	"	56	Torroni (borgo).....	628	110	738
Li Majetta (id.).....	77	"	77				
Zalorì 1'.....	"	21	21				
Zalorì 2' (casale).....	42	"	42				
Zalorì 3' (id.).....	47	"	47				
	1 278	220	1 498	SALZA IRPINA			
SALZA IRPINA				Salza Irpina (borgata).....	1 439	30	1 469
Salza Irpina (borgata).....	1 439	30	1 469	Tavernole (casale).....	30	"	30
Tavernole (casale).....	30	"	30		1 469	30	1 499
SAN MARTINO VALLE CAUDINA				SAN MARTINO VALLE CAUDINA			
Casulo (villaggio).....	470	322	792	Casulo (villaggio).....	470	322	792
Palmentole (id.).....	1 349	311	1 660	Palmentole (id.).....	1 349	311	1 660
Trivigliano.....	"	1 184	1 184	Trivigliano.....	"	1 184	1 184
Piazza (villaggio).....	700	226	926	Piazza (villaggio).....	700	226	926
	2 519	2 043	4 562				

TAV. I. — POPOLAZIONE PRESENTE PER COMUNI E FRAZIONI.

Censimento 1871.

Avellino.

COMUNI E FRAZIONI	Popolazione presente			COMUNI E FRAZIONI	Popolazione presente		
	Agglomerata nei centri	Sparsa nella campagna	TOTALE		Agglomerata nei centri	Sparsa nella campagna	TOTALE
TUFO				ROCCETTA SANT'ANTONIO (borgo)....	3 949	"	3 949
Tufo (borgo).....	895	"	895	SAN MANGO SUL CALORE (borgata)...	1 159	609	1 768
San Paolo (borgata).....	194	"	194	SANT'ANDREA DI CONZA (id).....	2 141	"	2 141
Santa Lucia (villaggio).....	111	"	111	SANT'ANGELO ALL'ESCA			
	1 200	"	1 200	Sant'Angelo all'Esca (borgata)...	1 949	"	1 949
VOLTURARA IRPINA (borgata).....	4 816	"	4 816	Borgo Taverna (id).....	184	83	267
					2 133	83	2 216
Totale del Circondario ...	144 819	25 841	170 660	SANT'ANGELO DE' LOMBARDI			
				S. Angelo de' Lombardi (città)...	1 739	"	1 739
Circondario di Sant'Angelo de' Lombardi.				San Rocco (sobborgo).....	420	"	420
ANDRETTA (città).....	4 073	299	4 372	Santa Maria (id).....	280	"	280
AQUILONIA (id).....	2 785	12	2 797	Piaggio (id).....	207	"	207
BAGNOLI IRPINO (borgo).....	3 409	"	3 409	Pisciarelli (casale).....	70	8	78
BISACCIA (città).....	5 342	"	5 342	San Gianni (id).....	225	15	240
CAIRANO (borgo).....	1 605	"	1 605	Castellani (id).....	131	"	131
CALABBITTO (id).....	2 975	"	2 975	Sant'Antonio (id).....	259	"	259
CALIRI (città).....	6 629	"	6 629	Montecchia (id).....	81	9	90
CAROSELE				Patetto (id).....	145	13	158
Caposele (borgo).....	3 892	"	3 892	Coste (id).....	520	23	543
Materdomini (id).....	142	20	162	Piano Messano (id).....	300	84	384
	4 034	20	4 054	Petrile (id).....	91	7	98
CASSANO IRPINO (borgo).....	1 258	7	1 265	Giardino (id).....	158	9	167
CASTELFRANCI (id).....	2 190	490	2 680	San Pietro (id).....	319	78	397
CASTELVETRE DI CALORE (id).....	1 677	352	2 029	Aequaro (id).....	175	"	175
CONZA DELLA CAMPANIA (id).....	1 319	384	1 703	Krbaja (id).....	187	"	187
FRIGENTO (id).....	1 721	2 014	3 735	San Gennaro (id).....	311	111	422
GESUALDO (id).....	3 096	761	3 857	Fredaniello (id).....	49	4	53
GUARDIA LOMBARDI (id).....	1 900	1 694	3 594	Selvatico (id).....	119	64	183
LACEDONIA (città).....	6 132	"	6 132	Barriella (id).....	203	"	203
LIONI (id).....	4 293	104	4 486	Cora dell'Arena (id).....	45	7	52
LUGOSANO (borgo).....	1 011	93	1 104	San Marco (id).....	178	10	188
MONTELLA (città).....	7 645	5	7 650		6 212	442	6 654
MONTEMARANO (borgo).....	2 684	"	2 684	SENERCHIA (borgo).....	1 729	"	1 729
MONTEVERDE (id).....	2 325	"	2 325	STURNO			
MORRA IRPINO (id).....	2 539	310	2 849	Sturmo (borgo).....	1 442	"	1 442
NUSCO (città).....	2 886	1 567	4 453	Baroni (id).....	115	219	334
PATERNOPOLI (borgo).....	2 028	334	2 362	Torone (id).....	464	237	701
QUAGLIETTA (id).....	1 142	"	1 142		2 021	456	2 477
ROCCA SAN FELICE (id).....	1 543	68	1 611	TEORA (borgo).....	4 319	"	4 319
				TORRELLA DE' LOMBARDI (id).....	2 617	221	2 838
				VILLAMAINA (id).....	702	66	828
				Totale del Circondario ...	105 291	10 501	115 792
				Riepilogo			
				ARIANO DI PUGLIA.....	73 863	15 376	89 239
				AVELLINO.....	144 819	25 841	170 660
				S. ANGELO DE' LOMBARDI	105 291	10 501	115 792
				Totale della Provincia ...	323 973	51 718	375 691

TAV. I. — POPOLAZIONE PRESENTE PER COMUNI E FRAZIONI.

Censimento 1871.

Bari delle Puglie.

COMUNI E FRAZIONI	Popolazione presente			COMUNI E FRAZIONI	Popolazione presente		
	Agglomerata nei centri	Sparsa nella campagna	TOTALE		Agglomerata nei centri	Sparsa nella campagna	TOTALE
PROVINCIA DI BARI DELLE PUGLIE.							
Circondario di Altamura.							
ALBEROCELLO (borgo).....	3 873	535	4 408	CELLAMARE (borgata).....	852	"	852
ALTAMURA (città).....	17 004	104	17 108	CISTERNINO (città).....	3 115	2 344	5 459
BINETTO (villaggio).....	1 185	19	1 204	CONVERSANO (id).....	10 012	644	10 656
CASSANO DELLE MURGE (borgata)....	4 076	89	4 165	FASANO			
GIOMA DEL COLLE.....	12 442	652	13 094	Fasano (città).....	12 190	"	12 190
GRAVINA IN PUGLIA				Pezze di Groco (borgata).....	164	2 455	2 619
Gravina (città).....	14 194	"	14 194		12 354	2 455	14 809
Poggiorsini (villaggio).....	249	"	249	GIOVINAZZO (città).....	8 902	206	9 108
	14 443	"	14 443	LOCOROTONDO			
GRUNO APPULA (città).....	8 033	99	8 132	Locorotondo (città).....	1 636	"	1 636
NOCI (id).....	7 086	303	7 389	Spirito Santo (sobborgo)....	174	"	174
SANT'ERAMO IN COLLE (id).....	9 253	52	9 305	S. Pietro e Bonifacio (id).....	318	2 825	3 143
TORITO (borgo).....	5 523	"	5 523	S. Rocco (id).....	316	1 257	1 573
	83 518	1 853	85 371	Greca (id).....	50	503	613
Circondario di Bari delle Puglie.							
ACQUAVIVA DELLE FONTI (città).....	7 178	441	7 619	LOCOROTONDO			
BARI DELLE PUGLIE (id).....	49 421	1 103	50 524	Modugno (città).....	8 017	110	8 127
BITETTO				Paluse (borgata).....	890	65	955
Bitetto (città).....	3 472	"	3 472		8 907	175	9 082
Borgo (sobborgo).....	1 099	169	1 868	MOLA DI BARI (città).....	11 775	201	11 976
	5 171	160	5 340	MONOPOLI (id).....	13 800	6 193	19 993
BITONTO				MONTRONE (borgata).....	2 738	4	2 742
Bitonto (città).....	22 993	94	23 087	NOICATTARO (città).....	7 173	97	7 270
Santo Spirito a Mare (borgata)...	415	449	864	PALE DEL COLLE (id).....	11 887	73	11 960
Palombajo (villaggio).....	623	404	1 027	POLIGNANO A MARE			
	24 031	947	24 978	Polignano (città).....	8 024	448	8 472
BITURTO (borgata).....	3 431	25	3 456	S. Vito (casale).....	92	"	92
CANNETO DI BARI (id).....	3 083	11	3 094		8 116	448	8 564
CAPURSO (id).....	3 922	"	3 922	POTIGNANO (città).....	9 293	781	10 074
CARBONARA DI BARI (id).....	5 398	39	5 437	RUTIGLIANO (id).....	6 574	468	7 042
CASAMASSIMA (id).....	6 516	37	6 553	SAN MICHELE DI BARI (borgata)....	3 825	98	3 923
CASTELLANA (città).....	8 075	639	8 714	SAN NICANDRO DI BARI (città)....	5 297	17	5 314
CEGLIE DEL CAMPO (borgata).....	2 406	"	2 406	TRIGGIANO (città).....	6 921	88	7 009
				TURI (borgo).....	5 920	293	6 213
				VALENZANO (borgata).....	3 940	"	3 940
				Totale del Circondario ...	263 347	22 646	285 993

TAV. I. — POPOLAZIONE PRESENTE PER COMUNI E FRAZIONI.

Censimento 1871.

Belluno.

COMUNI E FRAZIONI	Popolazione presente			COMUNI E FRAZIONI	Popolazione presente		
	Agglomerata nei centri	Sparsa nella campagna	TOTALE		Agglomerata nei centri	Sparsa nella campagna	TOTALE
LIMANA							
Limana (villaggio)	130	9	139	Puos d'Alpago			
Cesa (casale)	138	44	182	Puos (villaggio)	542	77	619
Villa	112	112	224	Valzella (casale)	114	114	228
Centore	115	115	230	Sitrau (id.)	305	151	456
Canò (casale)	84	23	107	Carnè (villaggio)	162	230	392
Triches (id.)	168	57	225		1 123	458	1 581
Polentos (id.)	84	6	90	Sedico			
Dussol (villaggio)	173	8	181	Sedico (borgata)	705	148	853
Gianon (casale)	226	72	298	Landris (casale)	198	183	381
Navasa (id.)	120	146	266	Villa (id.)	210	25	235
Navenzo	76	76	152	Bribano (borgata)	579	579	1 158
Coresera	127	127	254	Longano (casale)	200	12	212
Tibolla	164	164	328	Pasa (id.)	54	2	56
	1 103	959	2 062	Triva (id.)	43	43	86
MFF.							
Mel (borgata)	540	134	674	Viliago (id.)	51	29	80
Col (villaggio)	213	13	226	Cugnach (id.)	6	20	26
Pagogna (casale)	89	11	100	Carmen (id.)	159	15	174
Mercador (villaggio)	280	102	382	Pojan (id.)	50	56	106
Navo (casale)	68	68	136	Libano (id.)	101	101	202
Gus (id.)	113	17	130	Barp (id.)	160	49	209
Follo (id.)	95	7	102	Bolago (id.)	119	93	212
Farra (villaggio)	371	60	431	Mas (id.)	70	155	225
Conzago (casale)	199	10	209	Peron (id.)	108	172	280
Tromea (id.)	158	51	209		2 871	959	3 830
Campo (id.)	62	38	100	Sospuelo			
Zottier (villaggio)	313	201	514	Sospuelo (villaggio)	253	77	330
Carvo (id.)	220	190	410	Sosin (casale)	144	99	243
Sanpogno (casale)	110	79	189	Maras (id.)	256	61	317
Pellogai (villaggio)	275	75	350	San Zenone (id.)	251	138	389
Villa di Villa (id.)	907	277	1 184	Orogno (id.)	147	38	185
Tiago (casale)	158	179	337	Piz	81	81	162
Storco (id.)	195	36	231	Caoluo (casale)	112	112	224
Corta (id.)	225	129	354	Gron (id.)	222	239	461
Bardies (villaggio)	254	26	280	Volpez (id.)	57	241	298
Cordellon (casale)	22	327	349	Vedana	185	185	370
	4 877	1 962	6 839	Mis (casale)	186	51	237
PIEVE D'ALPAGO							
Pieve d'Alpago (villaggio)	340	26	366	Canal di Mis (id.)	176	134	310
Torrès (casale)	142	142	284		1 804	1 344	3 148
Tignès (villaggio)	396	54	450	Tambre d'Alpago			
Plois (casale)	107	107	214	Tambre (villaggio)	360	360	720
Villa (id.)	115	115	230	Tambruz (id.)	205	205	410
Garna (villaggio)	256	11	267	Fullin-Valtarcana	222	222	444
Curago (casale)	130	130	260	Covit (casale)	83	83	166
Torch (id.)	120	11	131	Broz (id.)	151	151	302
Quers (id.)	135	135	270	Pianon (id.)	71	71	142
	1 741	104	1 845	Lavina (id.)	125	125	250
PONTE NELLE ALPI							
Pontonnell'Alpi (borgata)	256	256	512	Valdinogher (id.)	192	192	384
Polpet (villaggio)	660	76	736	Borsol (villaggio)	330	330	660
Soccher (casale)	518	8	526	Causiglio	135	135	270
Casan (id.)	164	16	180		1 517	357	1 874
Arsiè (villaggio)	167	62	229	TRICHIANA			
Cadola (casale)	62	62	124	Trichiana (villaggio)	226	28	254
Canovoi (id.)	127	10	137	Castoldardo (casale)	59	121	180
Vich (id.)	206	120	326	Pialdier (villaggio)	379	30	409
Roncan (villaggio)	319	45	364	Cavassico di sotto (casale)	144	70	214
Lastroglio (casale)	84	67	151	Cavassico di sopra (id.)	76	66	142
Cugnau (villaggio)	256	41	297	Morgan (id.)	240	28	268
Col di Cugnau (id.)	87	87	174	Frontino (id.)	120	57	177
Losogo (casale)	118	118	236	Carfagnoj (id.)	318	32	350
Quantin (villaggio)	181	23	204	Saecon (id.)	37	16	53
	3 205	468	3 673				

TAV. I. — POPOLAZIONE PRESENTE PER COMUNI E FRAZIONI.

Censimento 1871.

Belluno.

COMUNI E FRAZIONI	Popolazione presente			COMUNI E FRAZIONI	Popolazione presente		
	Agglomerata nei centri	Sparsa nella campagna	TOTALE		Agglomerata nei centri	Sparsa nella campagna	TOTALE
(Segue) TRICHIANA							
Sant'Antonio (villaggio)	51	112	163	QUERO			
Comfos (casale)	200	40	240	Quero (villaggio)	1 073	56	1 129
Campidici (id.)	154	69	223	Santa Maria (id.)	167	28	195
Pranolz (id.)	25	21	46	Carpen (id.)	215	10	225
	1 849	600	2 449	Schiovenin (id.)	477	88	565
	34 846	11 451	46 297		1 932	182	2 114
Distretto di Feltre.							
ALANO DI PIAVE							
Alano (villaggio)	1 292	306	1 598	SAN GREGORIO NELLE ALPI			
Colmirano (id.)	249	249	498	S. Gregorio (villaggio)	132	5	137
Uson (id.)	181	9	190	Saltoi (id.)	67	8	75
Favori (id.)	87	87	174	Barp (id.)	39	39	78
Campo (id.)	325	52	377	Mujack (id.)	111	111	222
Fenor (id.)	376	2	378	Fumack (id.)	18	67	85
	2 500	369	2 869	Cart (id.)	80	13	93
CISIO MAGGIORE							
Cusio Maggiore (villaggio)	450	231	681	Carazzai (id.)	89	38	127
Cosio Minore (id.)	189	88	277	Volos (id.)	45	7	52
Marsiai (id.)	200	70	270	Rancoi (id.)	35	389	424
Callio (id.)	75	77	152	Luni (id.)	35	31	66
Can (id.)	154	8	162	Paderno (id.)	292	38	330
Cullogno (id.)	97	55	152	Aleanis (id.)	41	120	161
Foschian (id.)	86	86	172	Masorolle (id.)	27	27	54
Anzavon (id.)	140	89	229	San Felice (id.)	15	7	22
Dorgnan (id.)	45	25	70		909	750	1 659
Menin (id.)	161	37	198	SANTA GIUSTINA			
Soranzon (id.)	220	423	643	Santa Giustina (villaggio)	191	191	382
Pullir (id.)	247	84	331	Salzan (id.)	339	32	371
Fiancina (id.)	108	83	191	Ignan (id.)	288	42	330
Pez (id.)	130	268	398	Sartena (id.)	135	57	192
	2 311	1 608	3 919	Formogan (id.)	604	15	619
FELTRE							
Feltre (città)	4 852	1 718	6 570	Calvago (id.)	152	35	187
Villabruna (villaggio)	1 907	1 463	3 370	Santa Margherita (id.)	120	11	131
Villapajera (id.)	1 348	1 147	2 495	Campo (id.)	125	35	160
	8 107	4 328	12 435	Moan (id.)	653	19	672
LENTIAI							
Lentiai (villaggio)	437	26	463	Villa de Pria (id.)	83	40	123
Colderù (id.)	275	91	366	Tassarai (id.)	80	80	160
Boschi di Lentiai	132	132	264	Dassarai (id.)	123	24	147
Villapiana (villaggio)	141	141	282	Dussan (id.)	123	24	147
Ronchena (id.)	352	127	479	Cerniai (id.)	236	10	246
Cesana (id.)	154	43	197	Bivai (id.)	128	48	176
Canai (id.)	100	38	138	Callibago (id.)	98	14	112
Ioschi di Colderù	225	225	450	Campel (id.)	44	187	231
Stabie (villaggio)	328	185	513		3 399	569	3 968
Marciaj (id.)	43	26	69	SERON			
	1 840	893	2 733	Seron (villaggio)	821	470	1 291
PEDAVENA							
Podavona (villaggio)	309	511	820	Valle	784	53	837
Murlo (id.)	182	445	627	Rasai (villaggio)	402	114	516
Norecu (id.)	228	169	397	Caupo (id.)	448	448	896
Toven Travagola (id.)	176	223	399	Porcen (id.)	448	448	896
Facen (id.)	385	217	602		2 450	1 705	4 155
	1 230	1 505	2 735	VAS			
Distretto di Fonzaso.							
ARSIE							
Arsiè (villaggio)	1 690	152	1 842	Totale del Distretto ...			
Mellame (id.)	741	17	758	25 371	12 568	37 939	
Rocca (id.)	1 950	126	2 076	Distretto di Fonzaso.			
Rivai (id.)	743	85	828	ARSIE			
Fastro (id.)	562	20	582	Arsiè (villaggio)	1 690	152	1 842
San Vito (id.)	446	170	616	Mellame (id.)	741	17	758
	6 132	570	6 702	Rocca (id.)	1 950	126	2 076

TAV. I. — POPOLAZIONE PRESENTE PER COMUNI E FRAZIONI.

Censimento 1871.

Belluno.

COMUNI E FRAZIONI	Popolazione presente			COMUNI E FRAZIONI	Popolazione presente		
	Agglomerata nei centri	Sparsa nella campagna	TOTALE		Agglomerata nei centri	Sparsa nella campagna	TOTALE
FONZASO				SAN TIZIANO DI GOIMNA			
Fonzaso (villaggio).....	2 689	413	3 102	Fusine (villaggio).....	164	"	164
Frassone (id.).....	324	321	645	Soramae (id.).....	57	"	57
Arton (id.).....	1 057	75	1 132	Iral (id.).....	46	"	46
	4 070	809	4 879	Pianaz (id.).....	152	"	152
LAMON				Coi (id.).....	158	"	158
Lamon (villaggio).....	1 149	2 276	3 425	Brusadaz (id.).....	162	"	162
Ariua (id.).....	127	490	617	Costa (id.).....	66	"	66
San Donato (id.).....	334	514	848	Mareson (id.).....	212	"	212
	1 610	3 280	4 890	Pecol (id.).....	146	"	146
SERVO				Cordello (id.).....	75	"	75
Servo (villaggio).....	485	30	515	Gavaz (id.).....	105	"	105
Anne (id.).....	538	"	538	Molin (id.).....	95	"	95
Sorriua (id.).....	512	132	644	Chiesa (id.).....	142	"	142
Zorzoi (id.).....	775	32	807				
Salzen (id.).....	314	"	314	SOVERZENE (villaggio).....	408	"	408
Faller (id.).....	403	47	450				
	3 025	241	3 266	Totale del Distretto...	10 984	385	11 369
Totale del Distretto...	14 837	4 900	19 737	Distretto di Pieve di Cadore.			
Distretto di Longarone.				BORCA			
CASTELLO LAVAZZO				Borca (villaggio).....	559	"	559
Castello Lavazzo (borgata).....	702	"	702	Canciu (id.).....	402	"	402
Codissago (villaggio).....	692	"	692	Villanova (id.).....	162	"	162
Olantrèghe (id.).....	365	"	365				
Podenzoi (id.).....	488	"	488	CALALZO			
	2 227	"	2 227	Calalzo (villaggio).....	1 048	13	1 061
FORNO DI ZOLDO				Rizzios (borgata).....	210	"	210
Forno di Zoldo (villaggio).....	712	"	712				
Fornesighe (id.).....	497	"	497	CIBIANA			
Astragal (id.).....	324	"	324	Masariè (villaggio).....	431	"	431
Villa (id.).....	248	"	248	Cibiana di Sotto (id.).....	365	"	365
Foppa (id.).....	229	"	229	Pianezze (id.).....	303	"	303
Bragarezza (id.).....	254	"	254				
Dont (id.).....	231	"	231	DOMOGGHE			
Campo (id.).....	235	"	235	Domogge (villaggio).....	1 398	"	1 398
Pra (id.).....	165	"	165	Vallesella (id.).....	633	6	639
Sommariva (id.).....	251	"	251	Grea (id.).....	311	8	319
Casal (id.).....	156	"	156				
Calchera (id.).....	131	"	131				
Colcarver (id.).....	205	"	205				
	3 638	"	3 638	OSPITALE			
LONGARONE				Ospitale (villaggio).....	317	"	317
Longarone (borgata).....	918	60	978	Rivalgo (id.).....	102	"	102
Rivalta (villaggio).....	122	"	122	Davostva (id.).....	185	"	185
Roggia (id.).....	103	"	103	Termine (id.).....	279	"	279
Pirago (id.).....	291	32	323				
Fae (id.).....	33	199	232				
Dogna (id.).....	259	"	259				
Provagna (id.).....	195	"	195	PERAROLO			
Igne (id.).....	684	"	684	Perarolo (villaggio).....	1 073	30	1 103
Fortogna (id.).....	423	86	509	Caralte (id.).....	370	18	388
Sofranco (id.).....	103	8	111				
	3 131	355	3 516				

TAV. I. — POPOLAZIONE PRESENTE PER COMUNI E FRAZIONI.

Censimento 1871.

Belluno.

COMUNI E FRAZIONI	Popolazione presente			COMUNI E FRAZIONI	Popolazione presente		
	Agglomerata nei centri	Sparsa nella campagna	TOTALE		Agglomerata nei centri	Sparsa nella campagna	TOTALE
PIEVE DI CADORE				VODO			
Pieve e Damos (villaggio).....	543	141	684	Vodo (villaggio).....	1 080	"	1 080
Sottocastello (id.).....	609	66	675	Peajo (id.).....	342	"	342
Pozzalo (id.).....	944	"	944	Vinigo (id.).....	536	"	536
Tal (id.).....	583	30	613				
Nobiu (id.).....	419	"	419				
	3 098	237	3 335	Zorri (villaggio).....	368	"	368
SAN VITO DEL CADORE				Totale del Distretto...	18 244	472	18 716
Vallesolla (villaggio).....	220	132	352	Riepilogo			
Resinogo (id.).....	486	"	486	Acordo.....	19 716	3 370	23 086
Sordes (id.).....	258	3	261	Avronzo.....	17 548	590	18 138
Costa (id.).....	154	"	154	Belluno.....	34 846	11 451	46 297
Chitapuzza (id.).....	220	25	245	Feltre.....	25 371	12 568	37 939
	1 338	160	1 498	Fonzaso.....	14 837	4 900	19 737
SELVA BELLUNESE				Longarone.....	10 984	385	11 369
Selva (villaggio).....	726	"	726	Pieve di Cadore.....	18 244	472	18 716
Pescal (id.).....	186	"	186	Totale della Provincia...	111 546	33 736	145 282
	912	"	912				
VALLE DI CADORE							
Valle di Cadore (villaggio).....	1 629	"	1 629				
Venas (id.).....	663	"	663				
Sappiane e Giau (id.).....	130	"	130				
	2 422	"	2 422				
				PROVINCIA DI BENEVENTO.			
				Circondario di Benevento.			
				BORCA (borgata).....	1 634	37	1 671
				BUCCIANO			
				Bucciano (villaggio).....	328	25	353
				Casinovo (id.).....	348	17	365
				Pastorano (id.).....	486	"	486
				BONALBERGO			
				Torra d'Oro (terra).....	2 590	77	2 667
				Casale (sobborgo).....	751	23	774
				CAMPOLI DEL MONTE TABURNO (terra)	510	14	524
				CASTELPOTRO (castello)	1 613	23	1 636
				CAUVANO			
				Cauvano (terra).....	619	16	635
				Cacciano (id.).....	517	4	521
				CUPPALONI			
				Coppaloni (borgata).....	725	377	1 102
				Chianchi (id.).....	666	399	1 065
				San Giovanni (id.).....	556	165	721
				ARPAJA (terra)	1 947	941	2 888
				BENEVENTO (città)	17 370	2 763	20 133

TAV. I. — POPOLAZIONE PRESENTE PER COMUNI E FRAZIONI.

Censimento 1871.

Bergamo.

COMUNI E FRAZIONI	Popolazione presente			COMUNI E FRAZIONI	Popolazione presente		
	Agglomerata nei centri	Sparsa nella campagna	TOTALE		Agglomerata nei centri	Sparsa nella campagna	TOTALE
CARONA				CORNALBA (villaggio).....	209	54	257
Carona (villaggio).....	209	"	209	CORTE			
Porta (casale).....	289	"	289	Corte (villaggio).....	214	117	331
	498	"	498	Foppenico (id.).....	453	94	547
CARVICO				Sala (id.).....	172	219	491
Carvico (villaggio).....	411	56	467		839	530	1 369
Cornalida (id.).....	39	50	89	COSTA DI MEZZATE			
Predazzi (id.).....	87	156	243	Costa (villaggio).....	431	121	552
Comunezia (id.).....	47	124	171	Chiesa ".....	"	109	109
	584	386	970	Galeazza.....	"	84	84
CASSIGLIO (villaggio).....	389	"	389		431	314	745
CENATE DI SOPRA				COSTA DI SERINA			
Casco di Sopra (villaggio).....	170	179	349	Costa di Serina (villaggio).....	197	452	649
Sant'Ambrogio (id.).....	134	200	334	Ascensione (id.).....	163	121	284
Val Pradina (id.).....	92	354	446		360	573	933
	396	733	1 129	COSTA DI VALLE ISAGNA			
CENATE DI SOTTO				Cagerario (casale).....	64	220	283
Conate S. Martino (villaggio)....	260	334	594	Cacadeni (id.).....	185	167	402
Brugaletto (id.).....	201	394	595		199	406	605
	461	728	1 189	CREDARO			
COPINO				Credaro (villaggio).....	551	"	551
Copino (casale).....	100	38	138	Trebecco (casale).....	47	"	47
Piazza (id.).....	70	15	85		598	"	598
Cafrosio (id.).....	67	22	89	CURNASCO (villaggio).....	464	189	644
	237	75	312	CURNO (id.).....	843	302	1 145
CHIGNOLO D' ISOLA				CUSIO			
Chignolo (villaggio).....	937	24	961	Cusio Superiore (casale).....	290	"	290
Gattolina (id.).....	70	47	117	Cusio Inferiore (id.).....	95	"	95
	1 007	71	1 078		385	"	385
CHIUDUNO				DESENZANO AL SERIO			
Chiuduno (borgata).....	728	202	928	Desenzano (villaggio).....	541	167	711
Trasio (casale).....	99	119	212	Comendano (id.).....	375	116	491
Valle del Fico (borgata).....	291	92	383		919	283	1 202
Cicola (villaggio).....	108	76	184	DOSSENA (villaggio).....	115	450	574
	1 224	483	1 707	ENDENNA			
CISANO BERGAMASCO				Endenna (villaggio).....	163	17	180
Cisano (villaggio).....	500	321	821	Ambria (casale).....	129	"	129
Villasola (id.).....	184	326	510	Aralo (id.).....	220	10	230
San Gregorio (id.).....	56	372	428		512	27	539
Sosta (id.).....	75	222	297	ENTRatico (villaggio).....	417	249	666
	815	1 241	2 056	ERVE			
CLENESSE				Erve (villaggio).....	174	147	321
Clenesse (borgata).....	92	157	249	Costalottiere (casale).....	109	55	164
Ubialo (id.).....	115	287	402	Nesolio (id.).....	95	23	118
	207	444	651		378	225	603
COLOGNOLA DEL PIANO (villaggio)....	940	239	1 179	FILAGO (villaggio).....	311	454	765
CORNA					90	646	736
Corna inferiore (villaggio).....	56	156	212				
Corna superiore (id.).....	34	490	524				
	90	646	736				

TAV. I. — POPOLAZIONE PRESENTE PER COMUNI E FRAZIONI.

Censimento 1871.

Bergamo.

COMUNI E FRAZIONI	Popolazione presente			COMUNI E FRAZIONI	Popolazione presente		
	Agglomerata nei centri	Sparsa nella campagna	TOTALE		Agglomerata nei centri	Sparsa nella campagna	TOTALE
FONDRÀ				GORLAGO			
Fondra (villaggio).....	152	7	159	Gorlago (villaggio).....	1 120	"	1 120
Foppa e Pusdosso (id.).....	181	"	181	Bottola (casale).....	39	44	83
	333	7	340	Chiodello (id.).....	19	83	102
FOPPOLO					1 178	127	1 305
Foppolo (villaggio).....	81	26	107	GORLE (villaggio).....	362	"	362
Togge (casale).....	"	"	"	GRIGNANO (id.).....	387	64	451
	81	26	107	GRONE			
FORESTO SPARSO				Grone (villaggio).....	408	79	487
Costa (casale).....	69	12	81	Sant'Antonio (casale).....	60	180	240
Vidale (id.).....	47	40	87		468	259	727
Oliva (id.).....	49	29	78	GRUMELLO DEL MONTE			
Bottinzini (id.).....	68	60	128	Grumello del Monte (borgata)...	941	"	941
Ghisotti (id.).....	90	15	105	Livelli.....	"	172	172
San Giuseppe (id.).....	60	38	98	San Pantaleone (casale).....	209	167	376
Franzi (id.).....	94	71	165	Boldosco.....	"	262	262
La Cà (id.).....	67	268	335	Campagna.....	"	162	162
Gaffurelli (id.).....	61	41	102		1 150	763	1 913
	605	574	1 179	GRUMELLO DEL PIANO			
FREROLA				Grumello del Piano (villaggio)...	286	"	286
Frerola (villaggio).....	102	12	114	Grumellina (casale).....	29	"	29
Pagliaro (id.).....	97	6	103		315	"	315
	199	18	217	GRUMELLO DE' ZANCHI (borgata).....	219	"	219
FUIPIANO AL BREMO				LALLIO			
Fuipiano (villaggio).....	97	171	268	Lallio (villaggio).....	446	16	462
Alino (casale).....	61	123	184	Vallotta (casale).....	76	"	76
Valle (id.).....	42	59	101		522	16	538
	200	353	553	LENNA			
FUIPIANO D'ALMENNO				Lenna (villaggio).....	517	"	517
Povi (villaggio).....	22	136	158	Collura (casale).....	262	"	262
Capiono (casale).....	11	31	42	Cantone (id.).....	152	"	152
	33	167	200		931	"	931
GANDOSSO				LOCATE BERGAMASCO			
Gandosso (villaggio).....	145	8	153	Locate (villaggio).....	397	104	501
Zanoli (casale).....	87	38	125	Sottoriva (casale).....	116	81	197
Bosolotti (id.).....	34	48	82		513	185	698
Tolari (id.).....	26	68	94	LOCATELLO			
Fontanile (id.).....	20	9	29	Botta (villaggio).....	88	286	374
Cressa o Varinelli (id.).....	54	3	57	Disderoli (casale).....	106	290	396
Romagnoli o Garbogli (id.).....	30	13	43		194	576	770
Lisandrini (id.).....	22	7	29	LORENTINO			
	418	194	612	Lorentino (borgata).....	142	13	155
GAVERINA				Mojoli (villaggio).....	104	17	121
Gaverina (villaggio).....	186	8	194	Sopracornola (id.).....	172	32	204
Piano (id.).....	385	10	395		418	62	480
Prato (casale).....	92	"	92	LUZZANA			
Valli (id.).....	34	"	34	Luzzana (villaggio).....	158	127	285
	607	18	715	Costa al Gigante (id.).....	79	37	116
GEROSA					237	164	401
Gerosa (villaggio).....	362	126	488				
Bura.....	"	206	206				
Mussida.....	"	116	116				
	362	448	810				

TAV. I. — POPOLAZIONE PRESENTE PER COMUNI E FRAZIONI.

Censimento 1871.

Bergamo.

COMUNI E FRAZIONI	Popolazione presente			COMUNI E FRAZIONI	Popolazione presente		
	Agglomerata nei centri	Sparsa nella campagna	TOTALE		Agglomerata nei centri	Sparsa nella campagna	TOTALE
MADONE (villaggio).....	479	49	528	NESE			
MAPPALO				Neso (villaggio).....	435	517	952
Mapollo (villaggio).....	912	99	1 011	Burro (casale).....	67	"	67
Prezzato (id.).....	801	33	424		502	517	1 019
Volpura (id.).....	91	48	139	OLMO AL BREMBO			
Piana (id.).....	76	297	373	Olmo al Brembo (villaggio).....	250	151	401
	1 470	477	1 947	Cugno di Sotto (casale).....	119	34	153
MARNE (villaggio).....	217	7	224		369	185	554
MAZZOLENI E PALGHERA				OLTRE IL COLLE			
Mazzoleni (casale).....	64	177	241	Oltre il Colle.....	"	349	349
Palghera (id.).....	49	382	431	Zorzone.....	"	250	250
Piazzo (id.).....	78	110	188	Zambla.....	"	362	362
	191	669	860		"	971	971
MEDOLAGO				ORIO AL SERIO			
Medolago (villaggio).....	508	26	534	Orio al Serio (villaggio).....	365	13	378
Torre (casale).....	88	153	241	Bottosca (casale).....	45	41	86
	596	179	775		410	54	464
MEZZOLODO (villaggio).....	181	175	356	ORNICA			
MOJO DI CALVI				Ornica (villaggio).....	228	"	228
Mojo (villaggio).....	80	"	80	Sirta (id.).....	41	"	41
Cantone (casale).....	27	"	27	Rasega (id.).....	24	"	24
Foppo (id.).....	56	5	61		293	"	293
Costa (id.).....	72	"	72	OSSANESGA (villaggio).....	382	51	433
Curto (id.).....	79	70	149		323	75	398
	323	75	398	PALADINA			
MOLINI DI COLOGNOLA				Paladina (villaggio).....	432	"	432
Molini di Colognola (villaggio)...	255	96	351	Ghiajo.....	"	266	266
Colognola (casale).....	147	"	147		432	266	698
	402	96	498	PALAZZAGO			
MOLOGNO				Palazzago (casale).....	731	113	844
Mologno (villaggio).....	507	26	623	Burligo (id.).....	373	30	403
Casazza (casale).....	59	12	71	Gromlongo (id.).....	462	189	651
	656	38	694		1 566	332	1 898
MONTE MARENCO				PARZANICA (villaggio).....	377	176	553
Sant'Alessandro (casale).....	154	61	215	PEDRENGO			
San Paolo (id.).....	345	84	429	Pedrengo (villaggio).....	476	64	540
	499	145	644	Palazzo (id.).....	"	132	132
MONTICELLI BORGOGNA (villaggio)....	297	87	384	Brugali (id.).....	"	108	108
MOZZO					476	304	780
Mozzo (villaggio).....	280	52	341	PIAZZA BREMBANA			
Borghetto (casale).....	81	50	131	Piazza Brembana (villaggio).....	341	18	359
Crocelle (id.).....	166	"	166	Orenghi (casale).....	135	67	202
	536	102	638	Castello (id.).....	18	4	22
NEMBRO					494	89	583
Nembro (villaggio).....	2 286	520	2 806	PIAZZATORRE			
Lonno (id.).....	297	19	316	Piazzatorre (villaggio).....	200	7	207
	2 583	539	3 122	Pegherolo (casale).....	"	"	"
				Piazzole (id.).....	40	"	40
					240	7	247

TAV. I. — POPOLAZIONE PRESENTE PER COMUNI E FRAZIONI.

Censimento 1871.

Bergamo.

COMUNI E FRAZIONI	Popolazione presente			COMUNI E FRAZIONI	Popolazione presente		
	Agglomerata nei centri	Sparsa nella campagna	TOTALE		Agglomerata nei centri	Sparsa nella campagna	TOTALE
PIAZZO ALTO (villaggio).....	40	283	323	RONCOLA			
PIAZZO BASSO				Portola (casale).....	60	79	139
Piazzo Basso (casale).....	99	43	142	Roncola bassa (id.).....	76	219	295
Frasnadello (id.).....	43	19	62		136	298	434
Valsambus (id.).....	52	10	62	ROSCIATE			
	199	72	271	Rosciate (villaggio).....	266	473	739
PIAZZOLO (villaggio).....	180	55	235	Gavarno (casale).....	123	"	123
PONTERANICA					389	473	862
Ponteranica (villaggio).....	519	418	937	ROSSINO			
Rosciano (id.).....	70	72	142	Rossino (villaggio).....	271	"	271
	589	490	1 079	Castel Rossino (id.).....	260	"	260
PONTE SAN PIETRO					531	"	531
Ponte San Pietro (borgata).....	1 426	"	1 426	ROTA DENTRO			
Briolo (casa'e).....	61	17	78	Frontale (villaggio).....	54	40	94
	1 487	17	1 504	Cantollo (casale).....	31	13	44
PONTITA				Poppe (id.).....	24	7	31
Pontita (borgata).....	1 300	231	1 540	Casabelli (id.).....	65	"	65
Gromfaleggio (casale).....	605	140	745	Chignolo (id.).....	59	13	72
	1 914	371	2 285		233	73	306
POSCANTE				ROTA FRONTE			
Poscante (borgata).....	647	89	736	Torre (casale).....	33	366	399
Olera (villaggio).....	290	10	300	Via (id.).....	53	430	483
Monte di Nese (id.).....	216	53	269		80	796	882
Miragolo San Marco (id.).....	68	88	156	SAN GALLO			
Miragolo S. Salvatore (id.).....	23	50	73	Callabo (casale).....	47	275	322
	1 244	290	1 534	Costa (id.).....	38	563	601
PRADALUNGA				Antea (id.).....	83	135	220
Pradalunga (villaggio).....	875	110	985		170	973	1 143
Cornale (id.).....	240	172	412	SAN GERVASIO D'ADDA (villaggio)....	707	58	825
	1 115	282	1 397	SAN GIOVANNI BIANCO			
PREDORE (borgata).....	820	81	910	San Giovanni Bianco (borgata)...	297	623	925
PRESEZZO				Cornalita (villaggio)...	246	3	249
Presezzo (villaggio).....	517	46	563	Pianca (casale)...	144	110	254
Capersegno (casale).....	236	"	236		637	741	1 428
Ghiaje Morroni (id.).....	99	"	99	SAN PELLEGRINO			
Casa Masnada (id.).....	21	17	38	San Pellegrino (casale).....	129	50	179
Edifici (id.).....	62	"	62	Cabotta (id.).....	42	55	97
Merena (id.).....	30	9	39	Gerra (id.).....	102	9	111
	965	72	1 037	Piazzetta Salaroli (id.).....	62	55	117
RANICA (villaggio).....	275	697	972	Ruspino (id.).....	46	25	71
REDONA (id.).....	675	416	1 091	Frasnito (id.).....	42	26	68
RIGOSA				Aplecchio (id.).....	41	53	94
Rigosa (villaggio).....	149	93	242	Sussia (id.).....	14	30	44
Sambusita (casale).....	78	75	153		478	303	781
	227	168	395	SAN PIETRO D'ORZIO			
RONCOBELLO (casale).....	117	334	451	Sello (casale).....	7	181	188
				Grumo (id.).....	153	148	303

TAV. I. — POPOLAZIONE PRESENTE PER COMUNI E FRAZIONI.

Bergamo.

Censimento 1871.

COMUNI E FRAZIONI	Popolazione presente			COMUNI E FRAZIONI	Popolazione presente		
	Agglomerata nei centri	Sparsa nella campagna	TOTALE		Agglomerata nei centri	Sparsa nella campagna	TOTALE
SANTA BRIGIDA				SOMBERNO			
Santa Brigida (villaggio)	199	121	320	Sombreno (villaggio)	204	»	204
Mugiasca (casale)	265	95	360	Monte (casale)	54	12	66
	464	216	680		258	12	270
SANT'ANTONIO D'ADDA				SOMENDENNA			
Sant'Antonio (villaggio)	120	43	163	Camonare (casale)	140	»	140
Perlopario (id.)	181	70	251	Somendenna (villaggio)	132	13	145
Opieno (id.)	85	64	149		272	13	285
	386	177	563	SORISOLE			
SANTO STEFANO DEL MONTE DEGLI ANGELI				Sorisole (villaggio)	955	117	1 072
Santo Stefano (villaggio)	393	126	519	Azzonica (borgata)	239	157	396
Cicola (id.)	171	67	238	Petosino (id.)	232	60	292
	564	193	757		1 426	334	1 760
SARNICO				SOTTO IL MONTE			
Sarnico (borgata)	1 273	132	1 405	Bercio (villaggio)	392	88	480
Lazzarini (casale)	56	41	97	Brusino (casale)	308	28	336
Cerro (id.)	32	11	43	Fontanella (id.)	250	92	342
Campo Matto (id.)	34	60	94		880	208	1 088
	1 395	244	1 639	SPINO AL BREMBO (villaggio)	108	66	174
SOANO AL BREMBO (villaggio)	227	134	361	STABELLO			
SCANZO (villaggio)	755	571	1 326	Stabello (villaggio)	193	»	193
SEDRINA				Piazza di Monico (casale)	49	10	59
Sedrina (villaggio)	403	219	622	Cumenecchio (id.)	41	3	44
Botta (id.)	297	115	412		283	13	296
	700	334	1 034	STEAZZANO			
SELINO				Stezzano (villaggio)	1 771	479	2 250
Selino (villaggio)	335	55	390	Guzzanica (casale)	188	»	188
Cacivone (casale)	216	57	273		1 959	479	2 438
	551	112	663	STROZZA			
SELVINO				Amagno (casale)	132	74	206
Selvino (villaggio)	204	62	266	Strozza (id.)	206	31	237
Capo Selvino (id.)	128	41	169	Cacampo (id.)	99	39	138
	332	103	435	Cabozzo (id.)	43	15	58
SERATE					480	153	633
Seriato (borgata)	1 863	405	2 268	SUISIO			
Paderno (villaggio)	118	46	164	Suisio (villaggio)	496	85	581
Comonte (id.)	113	318	431	Castelletto (casale)	274	14	288
	2 094	764	2 858	Piazza Amata (id.)	248	46	294
SERINA					1 018	145	1 163
Serina (villaggio)	1 069	13	1 082	TAGLIANO			
Bagnello (id.)	121	11	132	Tagliano (borgata)	1 123	354	1 477
Lepreno (id.)	192	8	200	Cividino (villaggio)	269	114	383
Valpiano (id.)	162	»	162	Quintano (id.)	145	102	247
Corone (id.)	82	»	82		1 537	570	2 107
	1 628	32	1 660	TALEGGIO			
SFORZATICA (villaggio)	779	820	1 599	Sotto Chiesa (borgata)	207	33	240
SOLZA (id.)	529	»	529	Pizzino (id.)	58	200	258
				Oida (id.)	253	63	316
				Peghera (id.)	339	97	436
					857	393	1 250

TAV. I. — POPOLAZIONE PRESENTE PER COMUNI E FRAZIONI.

Bergamo.

Censimento 1871.

COMUNI E FRAZIONI	Popolazione presente			COMUNI E FRAZIONI	Popolazione presente		
	Agglomerata nei centri	Sparsa nella campagna	TOTALE		Agglomerata nei centri	Sparsa nella campagna	TOTALE
TAVERNOLA BERGAMASCA				VALNEGRA (villaggio)	311	39	350
Tavernola (borgata)	248	43	291	Valnegra (casale)	70	503	573
Cambianica (id.)	193	59	252	VALTESSE			
Bianca (id.)	55	39	94	Valtesse (villaggio)	543	231	774
Galinzaza (id.)	42	16	58	Parrocchiale (casale)	132	187	319
	539	157	696	VALTORTA			
TELGATE (villaggio)	964	392	1 356	Valtorta (villaggio)	329	17	346
TERNO				Rava (borgata)	388	10	398
Terno (villaggio)	536	12	548		717	27	744
Castagnate (casale)	595	»	595	VEDESETA			
Carvisi (id.)	107	»	107	Vedeseta (villaggio)	183	104	287
	1 298	12	1 310	Lavina (id.)	103	16	119
TORRE BOLDONE				Raggetto (id.)	47	»	47
Contrada Maggiore (casale)	310	258	568	Avolasio (id.)	82	44	126
Borghetto (id.)	89	403	492		414	164	578
	285	661	946	VEROURAGO			
TORRE DE' BUSI				Verourago (villaggio)	284	76	360
Torre de' Busi (villaggio)	150	183	333	Somasca (casale)	262	63	325
Contrada (id.)	88	»	88		548	130	678
San Gottardo (id.)	100	156	256	VIADANAIA			
Pisja (id.)	45	653	698	Capra (casale)	347	67	414
	452	992	1 444	Colognola (id.)	310	»	310
TORRE DE' ROVERI					657	67	724
Torre de' Roveri (villaggio)	195	200	395	VIGANO SAN MARTINO			
Torricella (casale)	80	»	80	Vigano San Martino (villaggio) ..	307	140	447
	275	200	475	Cima Borgo di Terzo (casale) ..	43	»	43
TRABUCHELLO					410	140	550
Trabucello (villaggio)	45	11	56	VIOLO (villaggio)	530	156	686
Sega (casale)	10	27	37	VILLA D'ADDA			
Isola (id.)	10	»	10	Villa di Basso (villaggio)	525	»	525
Piazzola (id.)	»	»	»	Borgo (casale)	530	36	566
	80	38	118	Alzata (id.)	474	182	656
TRESCORE BALNEARIO				Volpino (id.)	400	163	563
Piazza Cavour (villaggio)	616	77	693		1 938	361	2 299
Strada (id.)	598	91	689	VILLA D'ALMBÈ			
Novale (id.)	283	474	757	Villa d'Almbè (villaggio)	763	21	784
Torre (id.)	291	88	379	Ventolosa (contrada)	82	123	205
Val di Loffe (id.)	30	350	380	Ghiaie al Brembo (casale)	148	67	215
	1 817	1 089	2 906	Brughera	»	70	70
TREVIOLLO					993	281	1 274
Treviolo (villaggio)	884	»	884	VILLA DI SERIO (villaggio)	708	120	828
Roncola (casale)	190	22	212	VILONGO SAN FILASTRO			
	1 074	22	1 096	Oleno (villaggio)	332	193	525
VALL'ALTA				Solarolo (id.)	180	274	454
Vall'Alta (borgata)	229	577	806		512	467	979
Dossello (villaggio)	15	578	593				
	244	1 155	1 399				
VALLERVA							
Valleve (villaggio)	100	65	165				
Cambrembo (casale)	»	»	»				
	100	65	165				

TAV. I. — POPOLAZIONE PRESENTE PER COMUNI E FRAZIONI.

Censimento 1871.

Bergamo.

COMUNI E FRAZIONI	Popolazione presente			COMUNI E FRAZIONI	Popolazione presente		
	Agglomerata nei centri	Sparsa nella campagna	TOTALE		Agglomerata nei centri	Sparsa nella campagna	TOTALE
VILONGO SANT'ALESSANDRO				BOSICO (borgata).....	506	"	506
Santa Trinità (villaggio).....	424	111	535	CASNIGO (id.).....	1 493	143	1 636
Castiono (casale).....	102	64	166	CASTELFRANCO DI ROGNO			
Fosio (id.).....	45	"	45	Rogno (villaggio).....	348	"	348
	571	175	746	Castelfranco (id.).....	170	62	232
ZANDONNO				San Vigilio (id.).....	65	"	65
Zandobbio (villaggio).....	724	35	759	Monli (id.).....	144	"	144
Selva (casale).....	193	262	455		727	62	789
	917	297	1 214	CASTIONE DELLA PRESOLANA			
ZOGNO				Castione (villaggio).....	532	41	573
Zogno (borgata).....	855	29	884	Rusio (id.).....	79	4	83
Campagna.....	"	948	948	Bratto (id.).....	272	10	282
	855	977	1 832	Dorga (id.).....	199	9	208
					1 082	64	1 146
Totale del Circondario ...	154 234	57 907	212 141	CASTRO			
Circondario di Clusone.				Castro (villaggio).....	387	18	405
ARDESIO				Rocca (casale).....	13	"	13
Ardesio (villaggio).....	675	"	675	Poltragno (id.).....	25	"	25
Ave (casale).....	43	"	43		425	18	443
Piazzolo (id.).....	158	"	158	CAZZANO SANT'ANDREA (borgata) ...	227	124	351
Botto alto.....	"	30	30	CENE (id.).....	762	81	843
Botto basso.....	"	4	4	CERETE			
Zaffalino.....	"	11	11	Cerete alto (borgata).....	225	"	225
Marinoni.....	"	70	70	Cerete basso (id.).....	257	12	269
Foppa.....	"	39	39	Prezenza (villaggio).....	28	"	28
Rizzoli (casale).....	99	"	99	Novazio (id.).....	50	"	50
Albareto (id.).....	80	"	80	Glerola (id.).....	27	"	27
Cacciamali.....	"	29	29	Piazza alta (id.).....	79	"	79
Rova.....	"	8	8	Piazza bassa (id.).....	18	14	32
Gasparini.....	"	9	9	Fonteno (id.).....	31	10	41
Marocchina.....	"	10	10		715	36	751
Ronco Donato.....	"	14	14	CLUSONE			
Cerete (casale).....	51	"	51	Clusone (città).....	2 833	"	2 833
Pizzolo.....	"	24	24	San Francesco (villaggio).....	36	448	484
Staletti.....	"	15	15	Fiurino (id.).....	105	416	521
Carpignolo o Ca del Bo.....	"	16	16		2 974	864	3 838
Ludrigno e Stalla Alberti (casale).....	218	"	218	COLENE			
Bani (id.).....	229	"	229	Tortola (villaggio).....	50	"	50
Valcanale (id.).....	166	"	166	Zanoli (id.).....	111	"	111
	1 710	279	1 988	Vallo di sopra (id.).....	64	"	64
AZZONE				Vallo di sotto (id.).....	15	"	15
Azzone (villaggio).....	448	"	448	Gromo (id.).....	61	"	61
Dozzo (id.).....	191	"	191	Carbonora (id.).....	114	"	114
Dozzo (id.).....	130	"	130	Valzella.....	"	81	81
	775	"	775	Grana.....	"	19	19
BARZIZZA (borgata).....	288	60	348	Valle Richielli.....	"	28	28
BIANZANO (id.).....	336	27	363	Valle Sponda.....	"	54	54
BONDIONE				Dezzo Silotti (villaggio).....	54	"	54
Torre (villaggio).....	77	"	77	Dezzo Mercato (id.).....	60	"	60
Beltrame (casale).....	236	19	255		529	182	711
Dozzo (id.).....	29	"	29	COLZATE			
Gavazzo (id.).....	43	"	43	Colzate (villaggio).....	317	61	378
Mola (id.).....	64	"	64	Bondo (id.).....	156	63	219
	449	19	468		473	124	597

TAV. I. — POPOLAZIONE PRESENTE PER COMUNI E FRAZIONI.

Censimento 1871.

Bergamo.

COMUNI E FRAZIONI	Popolazione presente			COMUNI E FRAZIONI	Popolazione presente		
	Agglomerata nei centri	Sparsa nella campagna	TOTALE		Agglomerata nei centri	Sparsa nella campagna	TOTALE
ENDINE				LEFFE (villaggio).....	1 616	71	1 687
Endino (villaggio).....	658	130	788	LIZZOLA			
Porlisa (casale).....	61	"	61	Lizzola (villaggio).....	423	"	423
Fanovo (id.).....	82	"	82	Casa Patti (id.).....	59	"	59
Rova (id.).....	82	"	82	Bondiono con Casa Porti (id.).....	150	31	181
	833	130	963		632	31	663
ESMATE				LOVERE			
Esmato (villaggio).....	211	"	211	Lovere (borgata).....	2 284	29	2 313
Furnignano (id.).....	34	"	34	Trello (casale).....	27	74	101
	245	"	245	Fonderia (id.).....	100	63	163
FINO DEL MONTE (borgata).....	324	100	424	Lazzaretto (id.).....	20	225	245
FIORANO AL SERIO (id.).....	328	19	347	Trema.....	"	16	16
FIUMENERO (id.).....	274	"	274		2 431	407	2 838
FONTENO				MONASTEROLO DEL CASTELLO (villaggio)	542	12	554
Fonteno (borgata).....	304	38	342	OLTREROVO			
Xino (id.).....	96	"	96	Tevono (villaggio).....	321	"	321
	400	38	438	Pezzola (id.).....	167	7	174
GANDELLINO				Buoggio (id.).....	166	2	168
Gandolino (villaggio).....	122	71	193	Nona (id.).....	146	"	146
Bondo (id.).....	98	78	176		800	9	809
Gabbiasca (id.).....	94	"	94	OLTRESSENDA ALTA			
Bocchetta (id.).....	34	158	192	Nasolino (villaggio).....	138	15	153
Ripa alta (id.).....	98	43	141	Vabzario (id.).....	77	"	77
Ripa bassa (id.).....	70	35	105		215	15	230
Bottumo basso (id.).....	74	94	168	OLTRESSENDA BASSA			
Tozzi (id.).....	136	36	172	Villa d'Ogna (villaggio).....	310	45	355
	726	515	1 241	Ogna (id.).....	246	17	263
GANDINO					556	62	618
Gandino (borgo).....	2 922	260	3 182	ONETA			
Cirano (villaggio).....	440	"	440	Oneta (villaggio).....	180	10	190
	3 362	260	3 622	Chignolo (id.).....	187	"	187
GAZZANIGA				Canloni (id.).....	112	"	112
Gazzaniga (borgata).....	1 353	77	1 430	Scullora (casale).....	57	49	106
Rova (villaggio).....	320	11	331		536	59	595
	1 673	88	1 761	ONORE			
GORNO				Chiesa (villaggio).....	143	"	143
Villasio (villaggio).....	151	22	173	Danghen (id.).....	66	4	70
Erdeno (id.).....	155	26	181	Pozzo (id.).....	131	"	131
Riso (casale).....	40	"	40	Povozzo (id.).....	29	4	33
Paroli (id.).....	48	"	48		369	8	377
Sant'Antonio (id.).....	55	"	55	ONEZZO (villaggio).....	"	321	321
Cavagnoli (id.).....	76	"	76	PARRÒ			
Calchora (id.).....	36	"	36	Parro Superiore (villaggio).....	383	27	410
San Giovanni (villaggio).....	87	"	87	Parro Inferiore (id.).....	306	118	424
	648	48	696		689	145	834
GROMO				PEJA (borgata).....	1 102	"	1 102
Gromo (villaggio).....	351	"	351	PIAN GAJANO			
Bonzio (id.).....	345	"	345	Valnaggione (villaggio).....	181	23	204
Pranzora (id.).....	16	"	16	Figadelli (id.).....	171	"	171
Fossati (casale).....	24	"	24	Pora (id.).....	38	"	38
Parrucchia (id.).....	18	"	18	Rova (id.).....	145	76	221
	754	"	754		535	99	634

TAV. I. — POPOLAZIONE PRESENTE PER COMUNI E FRAZIONI.

Censimento 1871.

Bergamo.

COMUNI E FRAZIONI	Popolazione presente			COMUNI E FRAZIONI	Popolazione presente		
	Agglomerata nei centri	Sparsa nella campagna	TOTALE		Agglomerata nei centri	Sparsa nella campagna	TOTALE
PIANICO (borgata)	384	17	401	VALCOGLIO			
PIANICO				Valgoglio (villaggio)	39	30	62
Piaro (villaggio)	102	"	102	Musa (id.)	31	27	58
Ca' Giordano (casale)	48	"	48	Villa (id.)	67	"	67
Brno (id.)	51	"	51	Bonaldi	"	13	13
Ca d'Andrieto (id.)	28	"	28	Salvalagnone	"	16	16
Gruppino (id.)	15	"	15	Colarete (villaggio)	52	"	52
	244	"	244	Novazza (id.)	188	"	188
					370	86	456
PONTE DI NOSSA				VERTOVA			
San Bernardino (villaggio)	159	14	173	Vertova (borgata)	1 600	216	1 816
Campolongo (id.)	118	7	125	Semonte (villaggio)	275	49	324
	277	21	298		1 875	265	2 140
PREMOLO				VILMINORE			
Pondezza (villaggio)	71	9	80	Vilminore (borgata)	491	33	524
Botta (casale)	29	"	29	Vilmaggiore (id.)	176	36	212
Case Lulini (id.)	38	"	38	Piauezza (villaggio)	105	26	131
Ca' Zanne (id.)	43	11	54	Sant' Andrea (id.)	139	22	161
Ranica (id.)	68	"	68		911	117	1 028
Grunello (id.)	68	"	68	VOLPINO			
Costa (id.)	31	"	31	Branico (villaggio)	159	19	178
Bratto (id.)	58	8	66	Corti Sant' Antonio (id.)	142	209	351
Ceratello (id.)	21	"	21	Corti San Rocco (id.)	129	33	165
	416	28	444	Volpino (id.)	401	43	444
RANZANICO (villaggio)	501	160	661	Qualino (id.)	187	8	195
RIVA DI SOTTO (id.)	532	17	549	Flacciano (id.)	132	"	132
ROVETTA				Ceratello (id.)	163	"	163
Rovetta (villaggio)	790	"	790		1 313	315	1 628
San Lorenzo (id.)	118	240	358	ZOZZINO			
	908	240	1 148	Zozzino (villaggio)	202	"	202
SCHILPARIO				Gargarino (id.)	58	"	58
Schilpario (borgata)	1 217	"	1 217		258	"	258
Barzesto (villaggio)	247	"	247	Totale del Circondario ...	45 986	6 176	52 162
Pradella (id.)	66	"	66	Circondario di Treviglio.			
	1 530	"	1 530	ANTEGNATE (borgata)	1 831	278	2 109
SELLERE (villaggio)	265	"	265	ARCENE (villaggio)	1 373	352	1 724
SOLTO				ARSAGO (id.)	703	335	1 038
Solto Superiore (villaggio)	360	"	360	BAGNATICA (id.)	863	366	1 229
Solto Inferiore (id.)	425	22	447	BAREATA (id.)	248	290	538
	785	22	807	BARIANO (id.)	887	313	1 200
SONGAVAZZO (villaggio)	492	8	500	BOLTIERE (borgata)	1 032	233	1 265
SOVERE				BRIGNANO GERA D'ADDA (borgata)	2 575	485	3 060
Sovere (borgata)	1 411	247	1 658	BRUSAPORTO (villaggio)	481	279	760
Piazza (villaggio)	195	45	240	CALCINATE (borgata)	1 518	885	2 403
	1 606	292	1 898	CALCIO (id.)	2 430	752	3 182
SPINONE (villaggio)	249	68	317				

TAV. I. — POPOLAZIONE PRESENTE PER COMUNI E FRAZIONI.

Censimento 1871.

Bergamo.

COMUNI E FRAZIONI	Popolazione presente			COMUNI E FRAZIONI	Popolazione presente		
	Agglomerata nei centri	Sparsa nella campagna	TOTALE		Agglomerata nei centri	Sparsa nella campagna	TOTALE
CALVENZANO (villaggio)	1 533	163	1 696	MORENGO (villaggio)	627	506	1 133
CANONICA D'ADDA (id.)	1 170	382	1 552	MORNICO AL SERIO (villaggio)	1 553	92	1 645
CARAVAGGIO				MOZZANICA (borgata)	1 206	131	1 337
Caravaggio (borgo)	5 878	927	6 805	OSIO SOPRA (villaggio)	825	181	1 006
Masano (villaggio)	435	151	586	OSIO SOTTO (id.)	1 613	229	1 842
Vidalengo (id.)	311	65	376	PAZZAZZO (id.)	782	230	1 021
	6 624	1 143	7 767	PALOSCO (id.)	1 241	550	1 791
CASIRATE D'ADDA (villaggio)	1 205	153	1 358	POGNANO (id.)	504	98	602
CASTEL ROZZONE (id.)	725	49	774	PONTIROLO NUOVO (id.)	1 377	376	1 753
CAVERNAGO				PUMENUNGO			
Cavernago (villaggio)	231	37	268	Pumunengo (villaggio)	678	45	723
Malpaga (id.)	328	148	476	Colombaro	"	260	260
	559	185	744	Barbonina	"	35	35
CISERANO (villaggio)	1 336	"	1 336	Grigna	"	112	112
CIVIDATE AL PIANO (borgata)	1 956	307	2 263	Cortivelli	"	355	355
COLOMBO AL SERIO (borgo)	2 219	800	3 019		678	807	1 485
COMUN NUOVO (villaggio)	674	327	1 001	ROMANO DI LOMBARDA			
CORTENOVA (id.)	523	454	977	Romano (borgo)	3 517	301	3 818
COVE (borgata)	1 656	830	2 486	Grallignana (casale)	224	28	252
FARA D'ADDA				Gasparina (id.)	156	17	173
Fara d'Adda (villaggio)	1 284	"	1 284	I Cappuccini (id.)	113	16	129
Massari Melzi (casale)	335	"	335	I Portici (id.)	80	104	184
	1 619	"	1 619	I Tre Albarotti (id.)	104	3	107
FARA OLIVANA					4 194	469	4 663
Misericordia (villaggio)	395	72	467	SABBIO BERGAMASCO			
Sola (id.)	235	46	281	Sabbio (villaggio)	315	"	315
	630	118	748	Dalmine (casale)	111	23	134
FONTANELLA (borgata)	1 722	862	2 584		426	23	449
FORNOVO DI SAN GIOVANNI (borgo)	856	133	989	SEIRANO (villaggio)	1 676	307	1 983
GHISALBA (borgata)	1 133	394	1 527	TORRE PALLAVICINA			
GRASSANO (villaggio)	490	199	689	Torre Pallavicina (villaggio)	166	211	377
ISSO (id.)	154	124	278	Villanova (id.)	387	263	650
LEVATE (id.)	894	356	1 250	S. Maria in Campagna (id.)	272	334	606
LURANO (id.)	765	215	980		825	808	1 633
MARIANO AL BREMBO (id.)	528	176	704	TREVIGLIO (città e sobborghi)	8 575	3 308	11 883
MARTINENGO (borgo)	3 112	1 515	4 627	URGNANO			
MASANO DI GERA D'ADDA (villaggio)	931	177	1 108	Urgnano (borgo)	3 092	302	3 394
				Basella (casale)	306	118	424
					3 398	420	3 818
				VERDELLINO (villaggio)	902	91	993

TAV. I. — POPOLAZIONE PRESENTE PER COMUNI E FRAZIONI.

Censimento 1871.

Bergamo.

COMUNI E FRAZIONI	Popolazione presente			COMUNI E FRAZIONI	Popolazione presente		
	Agglomerata nei centri	Sparsa nella campagna	TOTALE		Agglomerata nei centri	Sparsa nella campagna	TOTALE
VERDELLO (borgo)	1 675	409	2 084	Riepilogo			
ZANICA				BERGAMO 154 234 57 907 212 141 CLUSONE 45 986 6 176 52 162 TREVIGLIO 80 491 23 358 103 849 Totale della Provincia ... 280 711 87 441 368 152			
Zanica (borgata)	1 460	502	1 962				
Piserolo e Padergnone	"	182	182				
Totale del Circondario ...	1 460	684	2 144				
	80 491	23 358	103 840				

PROVINCIA DI BOLOGNA.

Circondario di Bologna.

ANZOLA DELL'EMILIA (borgata)	213	3 899	4 112	CASTELFRANCO DELL'EMILIA			
ARGELATO				Castelfranco (castello) 2 637 3 979 6 616 Piumazzo (id.) 697 2 575 3 272 Manzolino (casale) 184 2 388 2 572 3 518 8 942 12 460			
Argelato (casale)	108	1 285	1 453				
Volta di Reno (id.)	43	794	837				
Casadio (id.)	43	785	828				
Funo (id.)	62	881	943	CASTELLO D'ARGILE			
	316	3 745	4 061	Argile (castello) 774 1 301 2 075 Venezzano (casale) 222 1 211 1 433 996 2 512 3 508			
BARICELLA							
Baricella (borgata)	865	1 711	2 576				
San Gabriello (casale)	222	1 190	1 412				
Boschi (id.)	154	813	967	CASTELLO DI SERRAVALLE			
Segni (id.)	144	318	462	Serravalle (castello) 161 438 599 Castelletto (borgata) 192 559 751 Tiola (castello) 29 477 506 Zappolino (id.) 23 861 884 405 2 335 2 740			
	1 385	4 032	5 417				
BAZZANO (castello)							
	1 606	1 312	2 918				
BOLOGNA				CASTEL MAGIORE (castello)			
Bologna (città)	89 104	"	89 104	Castelnaso " 4 296 4 290 3 087 1 098 4 785			
Alemanni (borgata)	2 631	2 933	5 564				
Arconeggia (id.)	1 934	1 926	3 910				
Bortala (id.)	1 129	3 464	4 593				
Sant'Egidio (id.)	946	3 419	4 365	CREPELLANO			
San Giuseppe (id.)	1 196	3 374	4 570	Crespellano (borgata) 555 785 1 340 Pragalto (casale) 153 865 1 018 Sant'Almaso (id.) 208 818 1 026 Calcara (villaggio) 213 1 172 1 385 1 129 3 640 4 769			
San Raffello (id.)	662	3 189	3 851				
	97 652	18 305	115 957				
BORGO PANIGALE							
Borgo Panigale (borgata)	460	1 666	2 126	CREVALCORE			
Spirito Santo (id.)	392	853	1 245	Crevalcore (castello) 1 721 4 186 5 887 Sammartini (casale) 94 856 950 Caselle (villaggio) 531 793 1 324 Palata (id.) 289 1 080 1 369 Galeazzo (id.) 142 575 717 Bevilacqua (id.) 88 408 496 2 865 7 878 10 743			
Medola (casale)	369	1 023	1 392				
	1 191	3 542	4 733				
BUDRIO							
Budrio (castello)	2 231	4 805	7 036	GALLIERA			
Vedrana (borgata)	547	1 503	2 050	Galliera " 3 851 3 851 LOJANO Lojano (borgata) 489 199 688 Vezzano (casale) 59 59 59 Roncastaldo (id.) 84 459 543 Cà Nuova (id.) 48 " 48			
Bagnarola (villaggio)	386	3 385	3 771				
Mezzolara (borgata)	533	2 820	3 353				
	3 697	12 522	16 219				
CALDERARA DI RENO				MONZUNO			
	"	4 321	4 321	Monzuno (villaggio) 99 3 234 3 333 Vado (borgo) 290 608 898 389 3 842 4 231			
CASALECCHIO DI RENO (borgata)							
	371	2 931	2 702				

TAV. I. — POPOLAZIONE PRESENTE PER COMUNI E FRAZIONI.

Censimento 1871.

Bologna.

COMUNI E FRAZIONI	Popolazione presente			COMUNI E FRAZIONI	Popolazione presente		
	Agglomerata nei centri	Sparsa nella campagna	TOTALE		Agglomerata nei centri	Sparsa nella campagna	TOTALE
(Segue) LOJANO				PRADURO E SASSO			
Ca di Romagnolo (borgo)	47	"	47	Borgo del Sasso (borgata) 809 3 000 3 809 Collo Amone (villaggio) 508 2 977 3 485 1 317 5 977 7 294			
Bibalano di Sopra (id.)	95	460	555				
Cà do' Righi (casale)	59	"	59				
Scuscoli (id.)	108	407	515				
Anconolla (id.)	47	183	230	SALA BOLOGNESE			
Barbarolo (id.)	72	491	563	Sala Bolognese " 3 834 3 834 SAN GIORGIO DI PIANO S. Giorgio di Piano (borgata) ... 1 031 1 717 2 748 Cinquantina (casale) 26 456 482 S. Stitico (id.) 28 416 444 Gherghonzano (id.) 33 359 392 1 031 1 717 2 748			
Poggiolo (id.)	69	"	69				
Guarda (id.)	59	"	59				
Sabbuino (id.)	58	"	58				
Quinzano (id.)	180	851	1 031	SAN GIOVANNI IN PORSICETO			
Guazzano (id.)	76	"	76	S. Giovanni in Porsiceto (città) . 3 290 1 388 4 678 Forcelli (borgata) 193 2 617 2 810 Santa Maria della Budrio (casale) . 307 1 870 2 177 Città delle Budrio (id.) 211 1 486 1 697 S. Matteo della Decima (borgata) . 441 3 492 3 933 4 442 10 853 15 295			
Gragnano (id.)	52	224	276				
	1 593	3 274	4 867				
MALALBERGO				SAN LAZZARO DI SAVENA			
Malalbergo (borgata)	801	333	1 134	San Lazzaro di Savena " 5 026 5 026 SAN PIETRO IN CASALE (borgata) ... San Pietro in Casale (borgata) ... 1 254 7 226 8 480 SANT'AGATA BOLOGNESE (castello) ... Sant'Agata Bolognese (castello) ... 1 324 2 657 3 981			
Pegola (id.)	36	628	664				
Altedo (id.)	622	1 793	2 415				
	1 459	2 754	4 213				
MINERBIO				SANTA MARIA IN DUNO			
Minerbio (torra)	1 872	2 166	4 038	Santa Maria in Duno (casale) 264 1 839 2 103 Saletto (id.) 224 2 068 2 292 488 3 907 4 395			
S. Martino in Sovorzano (castello) .	30	412	442				
S. Giovanni in Triario (villaggio) .	65	751	816				
Cà do' Fabbri (id.)	832	1 116	1 948				
	2 799	4 445	7 244	SAVIGNO			
MOLINELLA				Savigno (borgo) 325 2 147 2 472 Monto Pastoro (villaggio) 88 2 048 2 136 413 4 195 4 608			
Molinella (borgata)	1 760	1 530	3 290				
S. Pietro Capo Fiume (id.)	1 051	1 768	2 819				
Marnotta (casale)	89	1 549	1 638				
S. Martino in Argine (id.)	200	2 005	2 214	VIADAGOLA			
Solva (borgata)	194	596	790	Viadagola " 4 514 4 514 ZOLA PREDOSA Lavino in Zola 431 875 1 296 Ponto Ronca 535 1 137 1 672 Riale Superiore 858 530 1 388 Lavino in Gosse 178 316 494 1 992 2 858 4 850			
	3 303	7 448	10 751				
MONCHIDORO							
Monchidoro (borgo)	1 713	543	2 256				
Campeggio (villaggio)	652	399	1 051	Totale del Circondario ...			
Stiolo (id.)	722	756	1 478	Circondario di Imola. Casal Fiumanese Casal Fiumanese (castello) 156 1 808 1 964 Sassoleone (borgata) 261 1 181 1 442 417 2 989 3 406			
	3 087	1 098	4 785				
MONTERENZO							
	"	3 032	3 032				
MONTE SAN PIETRO				CASTEL GUELFO (castello)			
	"	3 584	3 584	Castel Guelfo (castello) 644 2 509 3 153			
MONTEVEGLIO							
Monteveglia (castello)	122	1 577	1 699				
Oliveto Stiore (casale)	330	456	786				
	452	2 033	2 485	CASAL FIUMANESE			
MONZUNO				Casal Fiumanese (castello) 156 1 808 1 964 Sassoleone (borgata) 261 1 181 1 442 417 2 989 3 406			
Monzuno (villaggio)	99	3 234	3 333				
Vado (borgo)	290	608	898				
	389	3 842	4 231				
OZZANO DELL'EMILIA				PIANORO			
	"	3 969	3 969	Pianoro (borgata) 853 2 378 3 231 Musiano (casale) 416 1 887 2 303 1 269 4 265 5 534			

TAV. I. — POPOLAZIONE PRESENTE PER COMUNI E FRAZIONI.

Censimento 1871.

Bologna.

COMUNI E FRAZIONI	Popolazione presente			COMUNI E FRAZIONI	Popolazione presente		
	Agglomerata nei centri	Sparsa nella campagna	TOTALE		Agglomerata nei centri	Sparsa nella campagna	TOTALE
CASTEL SAN PIETRO DELL'EMILIA				(Segue) CAPRARA SOPRA PANICO			
Castel San Pietro (borgo).....	2 818	2 058	4 876	Montasico (borgata).....	49	407	456
Poggio.....	"	822	822	Malfolle (id.).....	116	286	402
Liano.....	"	1 209	1 209	Panico (id.).....	82	176	258
Casalecchio de' Conti.....	"	1 168	1 168	Canovella.....	"	103	103
Vedriano.....	"	330	330	Sparticano (borgata).....	65	231	296
Varignanz (borgata).....	293	2 578	2 871	San Martino.....	"	322	322
Monte Calderaro.....	"	602	602	Casaglia (borgata).....	117	165	282
Frassineto.....	"	449	449	Ignano.....	"	304	304
				San Silvestro.....	"	195	195
				Sirano.....	"	68	68
DOCCIA	3 114	9 216	12 330				
Doccia (castello).....	436	960	1 396		915	3 284	4 199
Sabbioso (casale).....	256	679	935	CASIO E CASOLA			
				Casio Castello (borgata)....	337	363	700
	692	1 639	2 331	Mazzolaro (casale).....	242	427	669
IMOLA				Pian di Casale (id.).....	39	218	257
Imola (città).....	9 355	"	9 355	Poggiolo di Casola (id.).....	88	515	603
Croce Coperta (sobborgo).....	1 704	3 609	5 313	Massorana (id.).....	272	363	637
Santo Spirito (id.).....	621	2 900	3 521	Poggio di Moscardia (id.).....	134	101	235
Ponticelli (borgata).....	245	2 258	2 503				
San Prospero (id.).....	228	1 697	1 925		1 112	1 989	3 101
Sasso Morelli (id.).....	437	3 317	3 754	CASTEL D'AJANO (villaggio).....	62	3 621	3 683
Sesto (id.).....	400	1 627	2 027				
				CASTIGIONE DE' PEROLI			
MEDICINA	12 990	15 408	28 398	Castiglione (castello)....	486	1 204	1 690
Medicina (terra).....	2 572	1 185	3 757	Baragazza (borgata)....	258	1 167	1 425
Ganzanigo (casale).....	190	1 432	1 622	Lagaro, Creda e Sparvo (id.).....	218	1 050	1 268
Villa Fontana (villaggio).....	185	3 161	3 346				
Crocetta (casale).....	151	882	1 033		962	3 421	4 383
Portonovo (id.).....	71	1 526	1 597				
				GAGGIO MONTANO			
MORDANO	3 169	8 186	11 355	Gaggio (borgata).....	487	600	1 087
Mordano (casale).....	354	1 434	1 788	Bombiana (villaggio).....	131	741	872
Rubano (borgata).....	316	903	1 219	Rocca Pitigliana (id.).....	145	370	515
				Affrico (id.).....	115	482	597
	670	2 337	3 007	Villiana (id.).....	91	253	344
				Pietra Colora (id.).....	191	422	613
Totale del Circondario...	21 696	42 284	63 980				
				GRANAGLIONE			
Circondario di Vergato.				Granaglione (borgata).....	363	9	372
CAMUGNANO				Lustrola (id.).....	207	"	207
Camugnano (villaggio).....	85	420	505	Borgo Capanne (id.).....	510	70	580
Guzzano.....	"	196	196	Poggio Capanne (id.).....	293	94	387
Carpineta.....	"	277	277	Madognana (id.).....	115	247	362
Verzano.....	"	355	355	Sambucetro (id.).....	375	142	517
Vigo.....	"	417	417	Casa Nasci (id.).....	410	142	552
Burcianella.....	"	417	417	Casa Calistri (id.).....	181	123	304
Traserra.....	"	383	383	Biagioni (id.).....	153	78	231
San Damiano.....	"	167	167	Vizzero (casale).....	108	139	247
Mogne.....	"	338	338				
Baigno.....	"	383	383		2 715	1 044	3 759
Bargi.....	"	525	525	LIZZANO IN BELVEDERE			
Stagno.....	"	443	443	Lizzano (borgata).....	436	309	745
				Monte Acuto (id.).....	278	"	278
	85	4 321	4 406	Pianaaccio (id.).....	173	64	237
CAPRARA SOPRA PANICO				Grecchia.....	"	233	233
Marzabotto (borgata).....	250	214	464	Gabba (borgata).....	58	56	114
Luminasio (id.).....	181	299	480	".....	"	531	531
Medelana (id.).....	55	152	207	Vidiciatico (borgata).....	311	92	403
Venola.....	"	362	362	Chiesina (villaggio).....	117	351	468
					1 373	1 636	3 009

TAV. I. — POPOLAZIONE PRESENTE PER COMUNI E FRAZIONI.

Censimento 1871.

Bologna.

COMUNI E FRAZIONI	Popolazione presente			COMUNI E FRAZIONI	Popolazione presente		
	Agglomerata nei centri	Sparsa nella campagna	TOTALE		Agglomerata nei centri	Sparsa nella campagna	TOTALE
PIANO DEL VOGLIO				VERGATO			
San Benedetto (villaggio)....	275	158	433	Vergato (castello).....	875	286	1 161
Sant'Andrea (casale).....	240	81	321	Liserna (casale).....	35	111	147
Cedrecchia (id.).....	81	169	250	Susano (id.).....	79	298	377
Qualto.....	"	169	169	Castelnuovo (id.).....	77	314	391
Montefredonte (casale).....	157	256	413	Calvenzano (id.).....	56	418	474
Zaccanesca (id.).....	85	118	203	Cereglio (id.).....	231	95	326
Ripoli (id.).....	221	289	510	Montecavaloro (id.).....	119	522	641
Montecatone Vallesse (id.).....	137	310	447	Pieve Roffeno (id.).....	28	291	319
Castel dell'Alpi.....	"	650	650	Prunarolo (id.).....	33	343	376
Piano (villaggio).....	375	171	546	Tolè (borgata).....	234	488	722
PORRETTEA	1 571	2 371	3 942		1 768	3 166	4 934
Porretta (borgata).....	1 203	"	1 203	Totale del Circondario...	14 766	32 078	46 844
Borgo Sole (casale).....	159	138	297				
Corvella (id.).....	173	146	319	Riepilogo			
Monzuno.....	"	282	282	BOLOGNA.....	142 820	185 588	328 408
Piazza.....	"	244	244	CIRCONDARI IMOLA.....	21 696	42 284	63 980
Croci.....	"	181	181	VERGATO.....	14 766	32 078	46 844
Castelluccio (borgata).....	299	437	736	Totale della Provincia...	179 282	259 950	439 232
TAVERNOLA RENO	1 834	1 428	3 262				
Grizzana (villaggio).....	218	163	381				
Veggio (id.).....	95	416	511				
Pian di Setta (id.).....	71	179	250				
Tavernola (id.).....	212	277	489				
Carviano (id.).....	152	147	299				
Prada (id.).....	26	251	277				
Montaguragazza (id.).....	122	360	482				
Solvaro (id.).....	22	465	487				
Vimignano (id.).....	170	443	613				
Savignano (id.).....	121	228	349				
	1 200	2 929	4 138				

PROVINCIA DI BRESCIA.

Circondario di Breno.

ANFURRO			BIENNO (borgo).....	1 659	104	1 763	
Anfurro inferiore (villaggio)....	123	"	123				
Anfurro di sotto (id.).....	119	"	119	BORNO			
				Borno (borgo).....	1 304	225	1 529
ANGOLO	242	"	242	Pian di Borno (id.).....	911	20	931
Angolo (villaggio).....	677	8	685	Cogno (villaggio).....	122	12	134
Bessimo Superiore (id.).....	68	6	74				
Capo di Lago (id.).....	21	13	34	BRAONE			
				Braone (villaggio).....	468	"	468
ARTOGNE	766	27	793	Brendibuso (casale).....	17	"	17
Artogne (borgata).....	938	189	1 127				
Piazze (villaggio).....	135	155	290	BRENO			
Acque buone.....	"	154	154	Breno (città).....	1 708	743	2 451
	1 073	498	1 571	Pescarzo (villaggio).....	271	"	271
BERZO DEMO				Astrio (id.).....	411	"	411
Berzo Superiore (borgata).....	497	"	497				
Demo (id.).....	298	"	298	CAPO DI PONTE			
Monte di Berzo (id.).....	287	"	287	Capo di Ponte (villaggio).....	704	97	801
				Cemmo (id.).....	537	45	582
	1 082	"	1 082	Pescarzo (id.).....	373	"	373
BERZO INFERIORE (villaggio).....	578	43	621				
					1 614	142	1 756

TAV. I. — POPOLAZIONE PRESENTE PER COMUNI E FRAZIONI.

Censimento 1871.

Brescia.

COMUNI E FRAZIONI	Popolazione presente			COMUNI E FRAZIONI	Popolazione presente		
	Agglomerata nei centri	Sparsa nella campagna	TOTALE		Agglomerata nei centri	Sparsa nella campagna	TOTALE
CERVENO				ESINE			
Dassaro (borgata).....	164	»	164	Esine (borgata).....	983	70	1 053
Staccone (id.).....	119	»	119	Plemmo (villaggio).....	168	40	208
Vento (id.).....	123	»	123	Sacca (id.).....	136	108	244
Sonvico (id.).....	191	34	225		1 287	218	1 505
	597	34	631	GIANICO (villaggio).....	757	54	811
CETO				GORZONE			
Ceto (villaggio).....	537	»	537	Gorzone (borgata).....	230	58	288
Nadro (id.).....	395	»	395	Sciano (id.).....	188	»	188
	932	»	932		418	58	476
CEVO				GREVO			
Cevo (borgata).....	814	»	814	Grevo (borgata).....	523	»	523
Andista (id.).....	156	12	168	Cedegolo (id.).....	341	11	352
Fresine (id.).....	68	»	68		864	11	875
Isola (id.).....	41	»	41	INCUDINE			
	1 079	12	1 091	Solivo (villaggio).....	233	72	305
CIMBERGO (villaggio).....	840	»	840	Vago (id.).....	301	14	315
CIVIDATE ALPINO					534	86	620
Cividate (villaggio).....	771	»	771	LOSINE			
Crotte.....	»	33	33	Piazza Baderla (villaggio).....	576	»	576
Prada.....	»	11	11	Casale Castello (casale).....	71	»	71
	771	44	815	Terzo (id.).....	40	9	49
CORTENEDOLO					687	9	696
Cortenedolo (villaggio).....	447	»	447	LOVENO GRUMELLO			
Vico (id.).....	176	»	176	Loveno (villaggio).....	185	»	185
	623	»	623	Grumello (id.).....	122	»	122
CORTENO				Case del Longo (id.).....	7	»	7
Pisognato (villaggio).....	241	»	241		314	»	314
Piazza (id.).....	207	»	207	LOZIO			
Galleno (id.).....	460	»	460	Laveno (borgata).....	257	4	261
Sant'Antonio (id.).....	83	»	83	Sommaprada (id.).....	130	»	130
Ronco (id.).....	131	»	131	Sucinva (id.).....	139	10	149
Doverio (id.).....	157	»	157	Villa (id.).....	353	»	353
Megno (id.).....	73	»	73		879	14	893
Lombro (id.).....	170	»	170	MALEGNO			
	1 522	»	1 522	Malegno (villaggio).....	800	32	832
DARFO				Saletto o Lanico (id.).....	39	»	39
Darfo (borgata).....	1 032	43	1 075	Vezzoli (id.).....	81	»	81
Corna (villaggio).....	311	13	324	Ospitale (id.).....	32	»	32
Montecchio (id.).....	251	30	281		952	32	984
Pellalepre (id.).....	144	26	170	MALONNO			
Fucine (id.).....	204	18	222	Malonno (villaggio).....	1 630	144	1 774
Perlepertini.....	»	»	»	Lava (id.).....	424	119	543
	1 942	130	2 072		2 054	263	2 317
EDOLO				MAZZUNNO (villaggio).....	338	»	338
Edolo (borgata).....	1 390	»	1 390	MONNO (id.).....	866	»	866
Costa.....	»	320	320				
	1 390	320	1 710				
ERBANO							
Erbanno (borgata).....	620	34	654				
Angone (villaggio).....	199	»	199				
Plaga.....	»	3	3				
	819	37	856				

TAV. I. — POPOLAZIONE PRESENTE PER COMUNI E FRAZIONI.

Censimento 1871.

Brescia.

COMUNI E FRAZIONI	Popolazione presente			COMUNI E FRAZIONI	Popolazione presente		
	Agglomerata nei centri	Sparsa nella campagna	TOTALE		Agglomerata nei centri	Sparsa nella campagna	TOTALE
MU				SAVIORE			
Villa (villaggio).....	128	»	128	Saviore (borgata).....	480	»	480
Plautesco (id.).....	107	»	107	Ponte (id.).....	173	»	173
Carghirardo (id.).....	207	»	207	Valle Saviore (id.).....	373	16	389
Casanolino (id.).....	89	»	89	Fresine (villaggio).....	61	22	83
Capo di Ponte (borgata).....	341	»	341		1 087	38	1 125
	872	»	872	SELLERO			
NIARDO (villaggio).....	799	7	806	Sellero (villaggio).....	435	39	474
ONO SAN PIETRO				Novelle (id.).....	259	82	341
Casale Zeva (villaggio).....	387	»	387		694	121	815
Casale Torre (id.).....	50	»	50	SONICO			
Casale Cricolo (id.).....	24	»	24	Sonico (villaggio).....	773	11	784
Campagna.....	»	42	42	Rino (id.).....	418	20	438
	461	42	503	Garda (id.).....	298	»	298
OSSIMO					1 489	31	1 520
Ossimo Superiore (villaggio)....	482	»	482	TEMÙ			
Ossimo Inferiore (id.).....	441	»	441	Temù (villaggio).....	311	»	311
Cogno (id.).....	43	»	43	Lecanù (casale).....	69	»	69
	966	»	966	Molino (id.).....	33	»	33
PAISCO					413	»	413
Paisco (villaggio).....	448	19	467	TERZANO (villaggio).....	223	»	223
Perdonico (casale).....	129	12	141	VEZZA D'OGLIO			
	577	31	608	Sonvico (villaggio).....	366	»	366
PASPARDO (villaggio).....	674	2	676	Fondolo (casale).....	452	»	452
PIANO CAMUNO				Ponte (id.).....	283	16	299
Piano (borgata).....	609	86	695	Tu (id.).....	120	25	145
Beata (villaggio).....	126	131	257	Grano (id.).....	126	»	126
Soletto (id.).....	21	217	238	Vodot (id.).....	40	»	40
Vissona (id.).....	179	141	320	Pedenovo (id.).....	23	12	35
	935	575	1 510	Davena (id.).....	85	16	101
PISOGNE				Cornignano (id.).....	40	»	40
Pisogne (borgata).....	988	986	1 974		1 535	69	1 604
Gratacassolo (villaggio).....	218	238	456	VILLA D'ALLEGNO (villaggio).....	336	»	336
Sonvico (id.).....	71	15	86	VIONE			
Fraine (id.).....	195	209	404	Vione (villaggio).....	460	10	470
Gringaghe (id.).....	152	296	448	Stradolina (id.).....	446	10	456
Toline (id.).....	228	41	269	Carù (id.).....	323	»	323
	1 852	1 785	3 637		1 229	20	1 249
PONTAGNA (villaggio).....	214	»	214	Totale del Circondario...	49 440	5 865	55 305
PONTE DI LEGNO				Circondario di Brescia.			
Ponte di Legno (villaggio).....	708	8	716	ACQUAFREDDA (villaggio).....	778	75	853
Zoanno (casale).....	127	»	127	AZZANO MELLA			
Poja (id.).....	120	»	120	Azzano Mella (borgata).....	672	89	761
Precazaglio (id.).....	206	»	206	Pontegatello (villaggio).....	71	219	290
Lezzo (id.).....	319	»	319				
	1 480	8	1 488	PRESINE (villaggio).....	604	»	604
SANTICOLO (id.).....	309	»	309		743	308	1 051

TAV. I. — POPOLAZIONE PRESENTE PER COMUNI E FRAZIONI.

Censimento 1871.

Brescia.

COMUNI E FRAZIONI	Popolazione presente			COMUNI E FRAZIONI	Popolazione presente		
	Agglomerata nei centri	Sparsa nella campagna	TOTALE		Agglomerata nei centri	Sparsa nella campagna	TOTALE
BAGNOLO MELLA				BRESCIA (città)	38 906	"	38 906
Bagnolo (castello).....	576	420	1 005	BRIONE			
Strada (casale).....	1 027	506	1 533	San Zenone (casale).....	32	"	32
Castelvecchio (id.).....	559	392	951	Gazzane (id.).....	118	"	118
	2 162	1 327	3 489	Silviana (id.).....	155	"	155
BARBARIGA (villaggio)	1 058	127	1 185	Acquillini (id.).....	42	"	42
BEDIZZOLE				Barghe (id.).....	49	"	49
Bedizzole (villaggio).....	591	"	591	Riviere (id.).....	26	"	26
Sodasina (casale).....	404	82	486	Cogno.....	"	12	12
S. Rocco (id.).....	138	56	194	Visalla (casale).....	66	16	82
Masciuga (id.).....	323	219	542		488	28	516
Cantrina (id.).....	119	7	126	BROZZO			
Cogozzo (id.).....	246	141	387	Brozzo (borgata).....	262	26	288
Macesina (id.).....	202	23	225	Cesovo (villaggio).....	253	"	253
San Tommaso (id.).....	118	97	215		515	26	541
Monteroseo (id.).....	57	20	77	CAINO (borgata)	881	37	918
San Vito (id.).....	64	384	448	CAJONVICO			
Pontenove (id.).....	150	164	314	Cajonvico (borgata).....	397	38	435
	2 412	1 193	3 605	Fontane (casale).....	63	1	64
BERLINGO				Buffalora (borgata).....	61	141	202
Berlingo (villaggio).....	471	144	615		521	180	701
Berlinghetto (id.).....	235	107	342	CALCINATO			
	706	251	957	Calcinato (borgata).....	2 134	91	2 225
BORGOSATOLLO (borgata)	1 423	273	1 696	Calcinatello (villaggio).....	902	91	993
BOTTICINO MATTINA				Prato (casale).....	145	84	229
Botticino Mattina (borgata).....	610	4	614	Ponte San Marco (id.).....	227	25	252
Sott'Acqua (casale).....	111	54	165		3 408	291	3 699
Calango (id.).....	38	15	53	CALVAGESE			
Gazzolo (id.).....	63	5	68	Calvagese (villaggio).....	363	29	392
	822	78	900	Terzago (casale).....	115	19	134
BOTTICINO SERA				Taina (id.).....	"	15	15
Botticino Sera (borgata).....	840	94	934	Ponte Chiese.....	"	25	25
Barbato (id.).....	453	24	477	Passo di Sotto.....	"	17	17
San Gallo (villaggio).....	94	307	401	Macasina (villaggio).....	329	"	329
	1 387	425	1 812	Torre (casale).....	87	"	87
BOVEGNO					894	105	999
Bovegno (borgata).....	599	95	694	CALVISANO			
Piano (id.).....	416	102	518	Calvisano (borgata).....	1 366	678	2 044
Ludizzo (id.).....	113	17	130	Mezzane (casale).....	225	409	634
Graticelle (id.).....	172	209	381	Malpasso (id.).....	211	79	290
Meola (id.).....	178	"	178	Viadana.....	"	767	767
Magno (id.).....	143	"	143		1 802	1 933	3 735
	1 621	423	2 044	CAMIGNONE			
BOVEZZO				Rovere (casale).....	415	12	427
Bovezzo (borgata).....	505	24	529	Valenzano (id.).....	113	"	113
Dosso (casale).....	30	12	42		528	12	540
Conicchio (id.).....	36	13	49	CAPRIANO DEL COLLE			
Terzago.....	"	44	44	Capriano del Colle (borgata).....	621	384	1 005
	571	93	664	Fenili Belasi (villaggio).....	214	167	381
BRANDICO					835	551	1 386
Brandico (villaggio).....	307	10	317				
Castel Gonelle (id.).....	222	"	222				
Ognato (id.).....	184	26	210				
	713	36	749				

TAV. I. — POPOLAZIONE PRESENTE PER COMUNI E FRAZIONI.

Censimento 1871.

Brescia.

COMUNI E FRAZIONI	Popolazione presente			COMUNI E FRAZIONI	Popolazione presente		
	Agglomerata nei centri	Sparsa nella campagna	TOTALE		Agglomerata nei centri	Sparsa nella campagna	TOTALE
CARAINA				COLLEBRATO (borgata)	958	206	1 164
Carcina (borgata).....	447	37	484	COLLIO			
Pregno (villaggio).....	110	32	142	Piazza (borgata).....	696	65	761
	557	69	626	Tizio (id.).....	454	"	454
CARPENEDOLO				Bassegghina (casale).....	59	"	59
Carpenedolo (borgata).....	4 215	"	4 215	Ivino (id.).....	47	33	80
Foresta a Mattina.....	"	709	709	Memo (villaggio).....	227	31	258
Foresta a Sera.....	"	329	329	S. Colombano con Rodegno (id.).....	452	162	614
	4 215	1 038	5 253		1 935	291	2 226
CARZAGO				COMIZZANO			
Carzago (villaggio).....	570	55	624	Comizzano (villaggio).....	450	13	472
Arzaga.....	"	57	57	Fontanone (casale).....	118	"	118
Bottenago.....	"	6	6	Breda Frama (id.).....	187	"	187
	570	118	697		764	13	777
CASTEGNATO				CONCESIO			
Castegnato (borgata).....	1 051	90	1 141	Pieve (contrada).....	231	12	243
Mulino (id.).....	133	83	216	Roncaglie (id.).....	130	"	130
	1 184	173	1 357	Artignago (id.).....	86	"	86
CASTEL MELLA				Stocchetta (id.).....	94	"	94
Castel Mella (borgo).....	446	136	582	Campagnola Inferiore (id.).....	55	"	55
Onzato (id.).....	119	78	197	Cadobosio (id.).....	147	"	147
Fornaci (id.).....	101	"	101	Campagnola di Mezzo (villaggio).....	77	"	77
Roncadelle (id.).....	39	12	51	Cavezzane (id.).....	51	"	51
	705	226	931	Campagnola Superiore (contrada).....	55	"	55
CASTENEDOLO				Concesio (id.).....	237	"	237
Castenedolo (borgo).....	2 042	11	2 053	Costorio (id.).....	153	18	171
Mulini (casale).....	37	33	70	Codolazza (id.).....	60	7	67
Macina (id.).....	153	207	360		1 376	37	1 413
Capo di Monte (id.).....	184	319	503	CORTICELLE PIEVE (borgo)	636	231	867
Santa Giustina (id.).....	65	412	477	CORZANO			
Bettole (id.).....	39	149	188	Corzano (borgo).....	510	201	711
	2 520	1 181	3 651	Meano (id.).....	248	15	263
CELLATICA (borgata)	1 357	217	1 574	Bargnano (id.).....	375	13	388
CILIVERGHE					1 133	229	1 362
Bettole (borgata).....	93	"	93	COSSIRANO			
Feniletti (id.).....	30	"	30	Cossirano (borgo).....	179	6	185
Piazza.....	"	13	13	Villanova (id.).....	439	102	541
Prima (borgata).....	203	18	221	Tego (id.).....	99	"	99
Monte (id.).....	35	22	57		717	108	825
Seconda (id.).....	139	15	154	DELLO (borgo)	1 129	144	1 273
Gioiello (id.).....	25	23	48	DESENZANO SUL LAGO			
Terza (id.).....	117	41	158	Desenzano (borgo).....	3 224	748	3 972
	642	132	774	San Pietro (casale).....	43	109	152
CIMMO				Vaccarolo (id.).....	50	224	274
Tavernolo (borgata).....	331	31	362		3 317	1 081	4 398
Cimmo Superiore (id.).....	288	26	314	FIUMICELLO URAGO			
	619	57	676	Borgo S. Giovanni (borgata).....	1 030	170	1 200
CIZZAGO				San Carlo di Sopra (villaggio).....	178	"	178
Cizzago (villaggio).....	485	16	501	Fiera (borgo).....	579	220	799
Marocchina (casale).....	144	"	144	Mandolossa (villaggio).....	295	495	790
	629	16	645	Urago Mella (borgata).....	329	431	760
					2 411	1 316	3 727

TAV. I. — POPOLAZIONE PRESENTE PER COMUNI E FRAZIONI.

Censimento 1871.

Brescia.

COMUNI E FRAZIONI	Popolazione presente			COMUNI E FRAZIONI	Popolazione presente		
	Agglomerata nei centri	Sparsa nella campagna	TOTALE		Agglomerata nei centri	Sparsa nella campagna	TOTALE
FLERO (villaggio)	877	257	1 134	(Segue) LONATO			
FRONTIGNANO (borgata)	431	39	470	Cominello (casale)	164	116	280
GARDONE				San Cipriano (id.)	165	97	262
Gardone (borgata)	1 380	13	1 393	Baruzzi (id.)	117	50	167
Molino	"	9	"	Maguzzano (id.)	62	146	208
Loneto e Lazzaletto	"	28	"	Drugolo (id.)	120	41	161
Gerola	"	19	"	San Tommaso (id.)	55	73	128
Fornace	"	24	"	Brodina (id.)	288	"	288
Convento (casale)	48	"	48	Malocco di Sotto (id.)	91	57	148
Valcaprera	"	15	"	Esenta (borgata)	468	"	468
Forcole	"	5	"	Castel Venzago (casale)	101	100	201
Breda	"	14	"	Centenaro (id.)	141	69	210
Vallo	108	"	108	Scoperta (id.)	54	112	166
Domaro e Paule (casale)	38	"	38				
Anveno (id.)	17	"	17	5 058	1 404	6 462	
	1 591	127	1 718	LONGHENA (villaggio)	507	9	516
GHEDI (borgata)	2 783	585	3 368	LUMEZZANO PIEVE			
GUSSAGO				Piatucco (borgata)	327	45	372
Piazza (borgata)	674	47	721	Pieve (id.)	223	"	223
Pic del Dosso (id.)	549	24	573	Fontana (id.)	433	"	433
Casaglio (id.)	486	11	497	Renzo (id.)	140	11	151
Navezze (id.)	570	9	579	Dozzo (id.)	70	11	81
Ronco (id.)	345	33	378	Vallo (id.)	122	85	207
Valle (id.)	385	"	385	Gazzolo (id.)	178	53	231
Croce (id.)	401	28	429				
Sale (id.)	297	267	564	1 493	205	1 698	
Civine (id.)	122	86	208	LUMEZZANO SANT' APOLLONIO			
	3 829	505	4 334	Montagnone (borgata)	480	17	497
INZINO				Sonico (id.)	540	"	540
Inzino (borgata)	524	"	524	San Sebastiano (id.)	862	114	976
Valle d'Inzino	"	8	"	Premiano (id.)	164	"	164
Breda	"	17	"	Mosniga (id.)	131	"	131
Rovedolo	"	8	"				
	524	33	557	2 177	131	2 308	
IRMA (borgata)	250	9	259	MACLODIO (villaggio)	361	212	573
ISEO				MAGNO SOPRA INZINO (id.)	170	94	264
Iseo (borgata)	1 784	94	1 878	MAIRANO			
Cremignano (contrada)	139	55	194	Mairano (villaggio)	928	47	975
Covelo (id.)	61	30	91	Piovedizio (id.)	515	95	610
Rosine	"	238	238				
	1 984	417	2 401	1 443	142	1 585	
LODRINO				MARCHENO			
Dosso (villaggio)	194	2	196	Piazza (contrada)	81	"	11
Villa (id.)	250	10	260	Marcheno Sopra (id.)	166	"	166
Invizio (id.)	272	9	281	Aleno (id.)	107	"	107
	716	21	737	Parte (id.)	68	"	68
LOGRATO (villaggio)	830	401	1 231	Campagna	"	127	127
LONATO							
Lonato (borgata)	1 704	"	1 704	422	127	549	
Borgo Clio (borgo)	214	41	255	MARMENCINO			
Borgo Corlo (id.)	213	50	263	Dosso (villaggio)	208	"	208
San Martino (casale)	35	48	83	Villo (id.)	265	15	280
Filatoglio (id.)	75	28	103	Ombriano (id.)	167	8	175
Mulini (id.)	72	30	102				
Bettola (id.)	118	92	210	640	23	663	
Sedena (id.)	312	57	369	MARONE			
Campagna Sotto (id.)	116	74	190	Marone (villaggio)	353	11	364
Fossa (id.)	77	56	133	Vesto (id.)	136	29	165
Salera (id.)	112	4	116	Pregazzo (id.)	124	11	135
San Polo (id.)	184	68	247	Colpiano (id.)	164	11	175
				Ponzano (id.)	102	10	112
				Ariolo (id.)	81	5	86
				960	77	1 037	

TAV. I. — POPOLAZIONE PRESENTE PER COMUNI E FRAZIONI.

Censimento 1871.

Brescia.

COMUNI E FRAZIONI	Popolazione presente			COMUNI E FRAZIONI	Popolazione presente		
	Agglomerata nei centri	Sparsa nella campagna	TOTALE		Agglomerata nei centri	Sparsa nella campagna	TOTALE
MAZZANO				OSPITALETTO (borgo)	1 810	337	2 147
Molinetto (villaggio)	607	299	906	PADENGHE (villaggio)	875	415	1 290
Mazzano (id.)	344	56	400	PADERNO FRANCIACORTA (villaggio)	605	150	755
	951	355	1 306	PESCHIERA MARAGLIO (id.)	236	8	244
MOMPIANO				PEZZASE			
Mompiano (villaggio)	1 019	326	1 345	Mondaro (villaggio)	373	10	383
Costalunga e Ponte alto (casale)	104	473	577	Stravignino (casale)	216	90	306
Isolabella e Conchiglia (id.)	69	36	105	Pezzazolo (id.)	130	89	219
Ronchi e Pusterla (id.)	98	446	544	Lavone (villaggio)	404	107	511
	1 290	1 281	2 571				
MONIGA (borgo)	693	53	746	1 123	296	1 419	
MONTECHIARO SUL CHIESE				PEZZORO (borgata)	193	2	195
Montechiaro (villaggio)	3 012	182	3 194	PILZONE			
Foresta a mattina (id.)	1 387	643	2 030	Pilzone (borgata)	294	"	294
Foresta a sera (id.)	1 462	624	2 086	Ca Mantecolo (casale)	20	11	31
	5 861	1 449	7 310	Fossa Calchera (id.)	18	"	18
MONTICELLO BRUSATI							
Parnezana (casale)	117	144	261	332	11	343	
Foina (id.)	382	43	425	POLAVENO			
Torre (id.)	73	44	117	Polaveno (borgata)	799	1	800
Villa (id.)	123	53	176	Gombio (casale)	198	3	201
Fontana (id.)	169	42	211				
	864	326	1 190	997	4	1 001	
MONTIRONE				PONCARALE			
Montirone (villaggio)	539	75	614	Poncarale (borgata)	393	189	582
Campagna (casale)	134	32	166	Borgo Poncarale (id.)	426	256	682
Belleguardo (id.)	122	6	128				
	795	113	908	819	445	1 264	
NAVE				POZZOLENGO (villaggio)	1 147	1 025	2 172
Nave (villaggio)	2 259	"	2 259	PROVAGLIO D'ISEO			
Cortine (id.)	330	60	440	San Rocco (villaggio)	593	15	608
	2 639	60	2 699	Gresine (id.)	560	70	630
NUVOLENTO							
Piazza Cercla (villaggio)	552	23	575	1 153	85	1 238	
Borsolo S. Maria (id.)	292	"	292	PROVEZZE			
Bettola (id.)	49	153	202	Badia (villaggio)	262	22	284
	893	176	1 069	Serniana (id.)	186	4	190
NUVOLERA				Pezzaga (id.)	66	4	70
Nuvolera (villaggio)	228	7	235	Ripa (id.)	96	13	109
Speranza (id.)	296	19	315	Bettole (id.)	59	45	104
Sorzapa (id.)	207	10	217	Fantecolo (id.)	93	13	106
Molvina (casale)	29	23	52				
Campelle (villa)	166	35	201	762	101	863	
Campagna (villaggio)	133	140	273	QUINZANELLO			
	1 059	234	1 293	Nuvolera (id.)	490	60	550
OME				Quinzanello (borgata)	277	54	331
Ome (villaggio)	424	30	454	Boldeniga (casale)			
Valle (id.)	287	2	289				
Martignago (id.)	269	35	304	1 164	333	1 497	
Cerezata (id.)	219	41	260	REMEDELLO SOTTO (id.)	637	17	674
	1 199	108	1 307	REZZATO			
				Rezzato (borgo)	1 418	34	1 452
				Ponte (borgata)	216	113	329
				San Giacomo (id.)	77	160	237
				1 711	307	2 018	

TAV. I. — POPOLAZIONE PRESENTE PER COMUNI E FRAZIONI.

Censimento 1871.

Brescia.

COMUNI E FRAZIONI	Popolazione presente			COMUNI E FRAZIONI	Popolazione presente		
	Agglomerata nei centri	Sparsa nella campagna	TOTALE		Agglomerata nei centri	Sparsa nella campagna	TOTALE
RIVOLTELLA (borgo).....	530	1 237	1 767	SAN ZENO NAVIGLIO (villaggio).....	624	168	792
RODRIGO				SAREZZO			
Colombaja (contrada).....	207	165	372	Sarezzo (villaggio).....	814	146	960
Padorgnone (borgata).....	382	46	428	Zanano (id.).....	404	27	431
Corneto (contrada).....	86	23	109	Ponte Zanano (id.).....	99	155	254
	675	234	909	Noboli (id.).....	158		158
RONCADELLE				Valgobbia (id.).....	70	18	88
S. Bernardino (villaggio).....	290	324	614		1 545	346	1 891
Roncadelle Sotto (id.).....	555	40	595	SERLE			
	845	364	1 209	Serle (casale).....	72	"	72
SALIANO				Casella (id.).....	39	"	39
Castello (contrada).....	329	48	377	Sorsolo (id.).....	73	20	93
Delma (id.).....	289	28	317	Bormidolo (id.).....	148	47	195
	618	76	694	Magreno (id.).....	137	"	137
SALE MARASINO				Salvandine (id.).....	117	19	136
Sale Marasino (borgata).....	820	"	820	Gazzolo (id.).....	48	10	58
Conche (villaggio).....	237	40	277	Ronco (id.).....	245	"	245
Marasino (id.).....	145	8	153	Berana (id.).....	126	"	126
Riva (casale).....	77	55	132	Monzaniga (id.).....	53	"	53
Maspiano (villaggio).....	101	39	140	Cocca (id.).....	79	1	80
Distone (casale).....	42	50	92	Villa (id.).....	254	"	254
Presso (id.).....	50	35	85	Tosio (id.).....	102	"	102
Dosso (id.).....	61	51	112	Castello (id.).....	208	13	221
Massenzano (id.).....	20	20	40		1 701	110	1 811
	1 553	298	1 851	SERMIONE			
SAN BARTOLOMEO				Sermione (borgata).....	335	"	335
Borgo delle Pile (borgata).....	537	447	984	Colombaro.....	"	288	288
S. Eustachio (villaggio).....	246	281	527	Rovizza.....	"	161	161
S. Bartolomeo (id.).....	251	286	537		335	449	784
Stocchetta (id.).....	201	161	362	SIVIANO			
	1 235	1 175	2 410	Siviano (borgo).....	181	"	181
SAN NAZZARO MELLA				Porto (casale).....	59	"	59
Borghetto (borgata).....	538	431	969	Mensino (id.).....	93	20	113
S. Faustino.....	"	484	484	Senzano (id.).....	53	"	53
Folzano (villaggio).....	265	159	424	Cure (id.).....	38	6	44
Fornaci (id.).....	859	357	1 216	Massi (id.).....	91	8	99
Chiesanuova.....	"	1 281	1 281	Carzano (borgo).....	341	"	341
	1 662	2 712	4 374		856	34	890
SANT'ALESSANDRO				SULZANO			
S. Francesco di Paola (borgo)...	513	1 138	1 651	Sulzano (borgo).....	452	70	522
Volta (id.).....	723	1 069	1 792	Martegnago (casale).....	59	35	94
	1 236	2 207	3 443	Tazzano (id.).....	77	6	83
SANT'EUFEMIA DELLA FONTE					588	111	699
S. Eufemia (borgo).....	1 340	91	1 431	TORBOLE CASAGLIO			
Casa (villaggio).....	221	"	221	Torbole (borgata).....	460	"	460
S. Polo (borgo).....	131	236	367	Casaglio (id.).....	435	"	435
Bettole (casale).....	98	72	170	Campagna.....	"	264	264
Buffalora (borgo).....	134	"	134		895	264	1 159
	1 924	399	2 323	TRAVAGLIATO (borgata).....	3 002	752	3 754
SAN VIGILIO				TRENZANO			
San Vigilio (borgo).....	790	29	819	Trenzano (villaggio).....	1 229	88	1 317
Setva (casale).....	27	"	27	Pieve.....	"	312	312
Valsorda (id.).....	42	5	47		1 229	400	1 629
	859	34	893				

TAV. I. — POPOLAZIONE PRESENTE PER COMUNI E FRAZIONI.

Censimento 1871.

Brescia.

COMUNI E FRAZIONI	Popolazione presente			COMUNI E FRAZIONI	Popolazione presente		
	Agglomerata nei centri	Sparsa nella campagna	TOTALE		Agglomerata nei centri	Sparsa nella campagna	TOTALE
VELLO (villaggio).....	233	5	238	CAZZAGO SAN MARTINO			
VILLA COGOZZO				Cazzago San Martino (borgata)...	885	242	1 127
Villa Villa (villaggio).....	433	18	451	Pedrocca (villaggio).....	380	111	491
Cailina (id.).....	358	"	358		1 265	353	1 618
Cogozzo (id.).....	310	2	312	CHIARI (città).....	5 364	4 115	9 479
	1 101	20	1 121	VIRLE TREPONTI			
VIRLE TREPONTI				Virle (borgata).....	775	31	806
Virle (borgata).....	775	31	806	Treponti (casale).....	57	183	240
Treponti (casale).....	57	183	240	CLUSANE			
	832	214	1 046	Clusane (borgo).....	517	97	614
VISANO (borgo).....	254	777	1 031	Zuccone (casale).....	43	39	82
ZONE					560	136	696
Zone (villaggio).....	429	"	429	COCCAGLIO			
Gusato (casale).....	93	"	93	Coccaglio (borgata).....	1 790	"	1 790
Cislano (id.).....	105	"	105	Montesera.....	"	71	71
	627	"	627	Gussano Fenicella.....	"	158	158
Totale del Circondario ...	173 157	39 614	212 771	Valenche.....	"	323	323
					1 790	552	2 342
Circondario di Chiari.				COLOGNE (borgata).....	1 260	657	1 917
AcQUALUNGA (villaggio).....	523	158	681	Colombaro (id.).....	499	85	584
ADRO				CREMEZZANO (villaggio).....	430	"	430
Adro (borgata).....	1 683	242	1 925	ERBUSCO			
San Pancrazio (villaggio).....	270	197	467	Erbusco (borgata).....	1 000	150	1 150
	1 953	439	2 392	Villa (villaggio).....	553	328	881
BARCO (villaggio).....	323	72	395	Zocco (id.).....	423	238	661
BORGONATO (id.).....	171	237	408	San Pancrazio (id.).....	161	91	252
BORGO SAN GIACOMO (borgo).....	2 284	62	2 346		2 137	807	2 944
BORNATO				FARFENGO (villaggio).....	677	"	677
Castello (borgo).....	393	35	428	GEROLANUOVA			
Villa (id.).....	365	"	365	Gerolanuova (borgata).....	429	135	564
Costa (id.).....	133	8	141	Zurlengo (id.).....	283	23	306
Barco (casale).....	104	8	112		712	158	870
	995	51	1 046	LUDRIANO (villaggio).....	646	171	817
CALINO (borgata).....	579	101	680	NIGOLINE (borgata).....	425	43	468
CAPRIOLO (villaggio).....	1 617	421	2 038	ORIANO (villaggio).....	889	46	935
CARTEL COVATI (borgata).....	1 107	278	1 385	ORZINUOVI			
CASTREZZATO				Orzinuovi (borgata).....	2 601	1 926	4 527
Castrezzato (borgata).....	1 155	"	1 155	Corniole (villaggio).....	691	317	1 008
Bergnana (villaggio).....	404	"	404	Ovanengo (id.).....	318	265	523
Monticelli (id.).....	365	"	365	Padiano (id.).....	264	65	329
Baruzza (casale).....	152	"	152		3 874	2 513	6 387
Anello (id.).....	61	"	61	ORZIVECCHI			
Valenca (id.).....	182	"	182	Orzivecchi (borgata).....	1 292	10	1 302
	2 319	"	2 319	Ceserina (casale).....	113	70	183
				Codivilla (id.).....	82	136	218
					1 487	216	1 703

TAV. I. — POPOLAZIONE PRESENTE PER COMUNI E FRAZIONI.

Censimento 1871.

Brescia.

COMUNI E FRAZIONI	Popolazione presente			COMUNI E FRAZIONI	Popolazione presente		
	Agglomerata nei centri	Sparsa nella campagna	TOTALE		Agglomerata nei centri	Sparsa nella campagna	TOTALE
PADERNELLO				(Segue) VILLACHIARA			
Padernello (borgata).....	443	63	506	Bompensiero (villaggio).....	121	64	185
Mottella (id.).....	487	70	557	Martinenghe (id.).....	126	»	126
	930	133	1 063	Vittorie (id.).....	72	32	104
PALAZZOLO SULL'OGGIO (borgata).....	3 483	886	4 369		1 085	244	1 329
PARAVICO (villaggio).....	812	128	940	Totale del Circondario ...	56 312	15 865	72 177
PASSIRANO				Circondario di Salò.			
Passirano (borgo).....	646	36	682	AGNOSINE			
Piazzè (id.).....	164	115	279	Renzano (borgata).....	427	»	427
Ville (villaggio).....	82	26	108	Trebbio S. Giorgio (villaggio).....	330	»	330
Monterotondo (borgata).....	196	9	205	Sant'Andrea (id.).....	141	»	141
Monterotondo di Sotto (id.).....	87	3	90	Binzago (id.).....	117	»	117
Bettolino (villaggio).....	54	»	54	Casale (id.).....	40	61	101
	1 229	189	1 418		1 055	61	1 116
PEDERGNAGA				ALONE			
Pederdnaga (borgata).....	814	»	814	Dal Piede (villaggio).....	34	»	34
Trignano (casale).....	208	»	208	Biacade (id.).....	24	»	24
	1 022	»	1 022	Dossello (id.).....	67	»	67
POMPIANO (borgata).....	843	155	998	Piazza (id.).....	58	»	58
PONTOGLIO (id.).....	1 407	509	1 916	San Rocco (id.).....	»	8	8
ROCCAFRANCA (id.).....	1 034	292	1 326		183	8	191
ROVATO				ANFO (borgata).....	676	273	949
Rovato (villaggio).....	4 151	194	4 345	AVENONE			
Sant'Andrea (id.).....	571	100	671	Villa Superiore (villaggio).....	204	»	204
San Giuseppe (borgata).....	238	45	283	Villa di Spescio (id.).....	82	»	82
Sant'Anna (id.).....	266	46	312		286	»	286
Duomo (id.).....	810	153	963	BAGOLINO			
Lodetto (id.).....	726	77	803	Bagolino (borgata).....	3 412	105	3 517
	6 762	615	7 377	Pian d'Onda (villaggio).....	75	199	274
RUDIANO (borgata).....	1 412	297	1 709		3 487	304	3 791
SCARPIZZOLO (villaggio).....	396	25	421	BARGHE (borgata).....	601	11	612
TIMOLINE (borgata).....	258	44	302	BEL PRATO (villaggio).....	299	»	299
TORBIATO				BIONE			
Torbiato (borgata).....	222	91	313	Pieve (villaggio).....	389	9	398
Fornaci (villaggio).....	178	79	257	Bersenico (id.).....	211	»	211
	400	170	570	Navezze (id.).....	63	»	63
URAGO D'OGGIO (borgata).....	1 353	507	1 860	Dossolo (id.).....	65	11	76
VILLACHIARA				San Faustino (id.).....	223	»	223
Villachiara (villaggio).....	345	49	394	Morcherane (id.).....	129	13	142
Villagana (id.).....	285	38	323		1 080	33	1 113
Villabuona (id.).....	136	61	197	CAOCAVERO (borgata).....	410	56	466
				CASTO			
				Casto (borgata).....	266	»	266
				Malpaga (id.).....	136	5	141
					402	5	407
				CASTREZZONE (borgata).....	223	10	233

TAV. I. — POPOLAZIONE PRESENTE PER COMUNI E FRAZIONI.

Censimento 1871.

Brescia.

COMUNI E FRAZIONI	Popolazione presente			COMUNI E FRAZIONI	Popolazione presente		
	Agglomerata nei centri	Sparsa nella campagna	TOTALE		Agglomerata nei centri	Sparsa nella campagna	TOTALE
COMERO				HANO			
Famea (villaggio).....	148	»	148	Zumè (villaggio).....	319	»	319
Briale (id.).....	118	1	119	Vico (id.).....	263	»	263
Comero (id.).....	111	»	111	Vie (id.).....	163	»	163
Auro (id.).....	76	»	76		745	»	745
	453	1	454	IDRO			
DEGAGNA				Crone (borgata).....	616	10	626
Cecino (borgata).....	197	6	203	Lemprato (id.).....	227	52	279
San Martino (id.).....	80	»	80		843	62	905
Fustegnago (id.).....	37	»	37	LAVENONE (villaggio).....	776	58	834
Fisognone (id.).....	31	»	31	LEVRANGE (id.).....	462	8	470
Ceresigno (id.).....	29	4	33	LIMONE SAN GIOVANNI (borgo).....	485	89	574
Lessane (id.).....	20	4	24	LIVEMMO (villaggio).....	300	»	300
Carvanno (id.).....	122	17	139	MADERNO			
Eno (id.).....	175	»	175	Maderno (borgata).....	1 028	102	1 130
	691	31	722	Bozzuglio (villaggio).....	88	32	120
GARDONE RIVIERA				Marclino (id.).....	157	29	186
Gardone Sopra (borgata).....	332	102	434	Vigole (id.).....	83	31	114
Gardone Sotto (id.).....	252	25	277	Sanico (id.).....	77	»	77
Morgnaga (villaggio).....	193	45	238		1 433	194	1 627
Fasano Sotto (id.).....	140	210	350	MANERBA			
Tresnico (id.).....	98	127	225	Salarolo (borgata).....	546	»	546
	1 015	509	1 524	Gardone (villaggio).....	103	64	167
GARGNANO				Montinelle (id.).....	561	32	593
Gargnano (borgata).....	1 074	133	1 207	Pieve Vecchia (id.).....	119	50	169
Villa (villaggio).....	419	35	454	Balbiano (id.).....	204	»	204
Bogliacco (borgata).....	445	4	449		1 533	146	1 679
Villavetro (villaggio).....	140	5	145	MOSCOLINE			
Fornico (id.).....	148	»	148	Moniga del Bosco (villaggio).....	155	66	221
Zuino (id.).....	144	4	148	Longavina (id.).....	182	27	209
Navazzo (id.).....	233	14	247	Cabianco (id.).....	159	»	159
Formaga (id.).....	125	35	160	Mozzone (id.).....	161	10	171
Liano (id.).....	132	37	169	Burago (id.).....	69	5	74
Costa (id.).....	176	211	387		726	108	834
Sassa (id.).....	114	12	126	MURA			
Musaga (id.).....	128	71	199	Mura (borgata).....	407	»	407
Muslone (id.).....	218	28	246	Veriano (villaggio).....	32	9	41
	3 496	589	4 085	Olsenago (id.).....	43	8	51
GAVARDO				Olsano (id.).....	113	5	118
Gavardo (borgata).....	1 787	107	1 894	Posico (id.).....	138	»	138
Limone (villaggio).....	195	10	205		733	22	755
Rampeniga (id.).....	54	14	68	NAVONO			
Marzatica (id.).....	29	14	43	Navono (villaggio).....	135	»	135
	2 065	145	2 210	Iavino (id.).....	87	»	87
GOGLIONE SOPRA				Noffo (id.).....	80	»	80
Masserina (villaggio).....	272	21	293	Odeno (id.).....	65	»	65
Bardeniga (id.).....	187	»	187		367	»	367
Bassina (id.).....	224	12	236	Nozza (borgata).....	558	»	558
Ponte Clisi (id.).....	20	20	40	ODOLO			
Buco del Frate.....	»	5	5	Botteghe (villaggio).....	263	»	263
	703	58	761	Forno (id.).....	168	»	168
GOGLIONE SOTTO				Cereto (id.).....	234	»	234
Mosina (villaggio).....	359	11	370	Cagnatico (id.).....	370	19	389
Notica (id.).....	96	6	102		1 035	19	1 054
Celle (id.).....	255	6	261				
Quatica (id.).....	239	»	239				
	949	23	972				

TAV. I. — POPOLAZIONE PRESENTE PER COMUNI E FRAZIONI.

Censimento 1871.

Brescia.

COMUNI E FRAZIONI	Popolazione presente			COMUNI E FRAZIONI	Popolazione presente		
	Agglomerata nei centri	Sparsa nella campagna	TOTALE		Agglomerata nei centri	Sparsa nella campagna	TOTALE
ONO DEGNO				PUEGNAGO			
San Zenone (villaggio).....	341	"	341	Castello (villaggio).....	153	30	183
Beata Vergine (id.).....	257	"	257	Mura (borgata).....	349	2	351
Forno (id.).....	181	5	186	Palude (villaggio).....	206	40	246
	779	5	784		708	72	780
PAITONE				RAFFA (villaggio).....	262	62	324
Bettola (borgata).....	291	"	291				
Colombaro (villaggio).....	228	3	231	SABBIO CHIESE			
Pospasio (id.).....	30	11	41	Sabbio Chiese (borgata).....	706	12	718
Morgazzo (id.).....	46	22	68	Sabbio di Sopra (villaggio).....	237	"	237
Sarzena (id.).....	26	"	26	Pavone di Sabbio (id.).....	142	"	142
	621	36	657	Clibbio (id.).....	131	"	131
POLPENAZZE					1 216	12	1 228
Polpenazze (villaggio).....	238	"	238	SALÒ			
Monte (id.).....	115	69	184	Salò (città).....	3 467	266	3 733
Pozzuolo (id.).....	125	23	148	Cure (sobborgo).....	329	119	448
Vedrine (id.).....	184	19	203	Muro (casale).....	104	79	183
Fontanelle (id.).....	71	15	86	Renzano (id.).....	133	7	140
Picedo (id.).....	207	72	279	Villa (villaggio).....	171	152	323
Castelletto (id.).....	74	"	74	S. Bartolommeo (casale).....	45	21	66
Bottonago.....	"	52	52	Sarnica (id.).....	46	23	69
	1 014	250	1 264		4 295	667	4 962
PORTESE (borgata).....	619	31	650	SAN FELICE DI SCOVOLO			
PRANDAGLIO				San Felice (villaggio).....	874	32	906
Prandaglio (borgata).....	69	"	69	Cisano (id.).....	123	35	158
Castello (villaggio).....	21	"	21		997	67	1 064
Berniga (id.).....	40	"	40	SOJANO DEL LAGO			
Bondone (id.).....	33	"	33	Castello (borgata).....	153	22	175
Caneto (id.).....	57	15	72	Chizzoline (id.).....	186	59	245
	220	15	235		339	81	420
PRESEGLIE				SOPRAPONTE			
Sotto Castello (borgata).....	386	"	386	Vrenda Villa (borgata).....	179	5	184
Macenago (villaggio).....	175	"	175	Torni Molino (villaggio).....	74	"	74
Ardezzano (id.).....	51	5	56	Borzina Rampinaga (id.).....	13	13	26
Zernago (id.).....	46	"	46	Fustaga (id.).....	89	"	89
Piazza (borgata).....	297	"	297	Soseto Caderusso (id.).....	69	15	84
Quintilugo (villaggio).....	78	"	78	Quarena (id.).....	124	"	124
Gazzano (id.).....	243	12	255	Casalicolo Vela (id.).....	44	6	50
	1 276	17	1 293		592	39	631
PRESEGO				SOPRAZOCO			
Presego (borgata).....	173	19	192	Soprazocco (borgata).....	77	"	77
Bisenzio (villaggio).....	86	"	86	Benocco (villaggio).....	123	69	192
	259	19	278	San Biagio (id.).....	109	"	109
PROVAGLIO SOPRA				Gazzolo (id.).....	20	6	26
Arviaco (villaggio).....	237	"	237	Piazzo (id.).....	46	"	46
Liorio (id.).....	133	"	133	Bariaga (id.).....	35	46	81
	370	"	370	Costò (id.).....	45	10	55
PROVAGLIO SOTTO				Bussaga (id.).....	29	"	29
Pieve (villaggio).....	16	"	16		484	131	615
Marzago (id.).....	14	"	14	TIGNALE			
Casane (id.).....	121	"	121	Cardola (villaggio).....	385	1	386
Mastanico (id.).....	64	"	64	Olzano (casale).....	96	9	105
Barnico (id.).....	29	6	35	Oldese (id.).....	133	12	144
Arvanino (id.).....	65	"	65	Aer (id.).....	109	20	129
Cedessano (id.).....	92	4	96	Prabione (villaggio).....	222	14	236
	401	10	411	Piovere (id.).....	283	19	302
					1 227	75	1 302

TAV. I. — POPOLAZIONE PRESENTE PER COMUNI E FRAZIONI.

Censimento 1871.

Brescia.

COMUNI E FRAZIONI	Popolazione presente			COMUNI E FRAZIONI	Popolazione presente		
	Agglomerata nei centri	Sparsa nella campagna	TOTALE		Agglomerata nei centri	Sparsa nella campagna	TOTALE
TOSCOLANO				VOLCIANO			
Toscolano (borgata).....	1 319	33	1 352	Ruoco (casale).....	31	"	31
Pulciano (casale).....	94	"	94	Trobbiolo (villaggio).....	96	"	96
Caino (borgo).....	707	61	768	Agneto (id.).....	38	"	38
Cecina (id.).....	307	28	335	Gazzane (id.).....	335	2	337
Roina (casale).....	90	61	151	Liano (id.).....	107	33	140
	2 517	193	2 710	Volciano (borgata).....	332	89	421
TREMOSINE					939	124	1 063
Pieve (borgata).....	401	6	407	Totale del Circondario...	53 934	5 146	59 080
Castone (casale).....	12	"	12	Circondario di Verolanuova.			
Arioso (id.).....	83	"	83	ALFIANELLO (borgata).....	1 760	380	2 140
Priezzo (villaggio).....	64	9	73	BASSANO BRESCIANO (id.).....	1 140	133	1 273
Musio (id.).....	51	"	51	CADIGNANO (villaggio).....	696	150	846
Pregasio (id.).....	119	11	130	CIGNANO (id.).....	883	80	963
Mezzemma (casale).....	96	"	96	CIGOLE (id.).....	1 203	203	1 406
Sompriezzo (villaggio).....	66	"	66	FAVERZANO (id.).....	612	124	736
Secastello (casale).....	19	"	19	FIESSE			
Codignano (villaggio).....	53	"	53	Fiesse (villaggio).....	993	244	1 237
Villa (id.).....	92	14	106	Cadimarco (casale).....	291	51	342
Vojandes (id.).....	109	"	109		1 284	295	1 579
Vesio (borgata).....	486	35	521	GAMBARA			
Voltino (id.).....	196	11	207	Gambara (borgata).....	1 972	314	2 287
Sernerio (id.).....	233	"	233	Corvione (villaggio).....	118	198	316
Ustecclio (villaggio).....	80	9	89		2 091	512	2 603
	2 160	95	2 255	GOTTOLENGO			
TREVISO BRESCIANO				Gottolengo (borgata).....	2 069	76	2 145
Facchetti (casale).....	32	3	35	Solafò (villaggio).....	107	460	567
Trebbio (villaggio).....	342	9	351		2 176	536	2 712
Vico (id.).....	241	"	241	ISORELLA (villaggio).....	1 233	238	1 471
	615	12	627	LENO			
VALLIO				Leno (borgo).....	2 654	846	3 500
Casenove (casale).....	25	2	27	Castelletto (villaggio).....	534	302	836
Chiesa.....	"	23	23		3 188	1 148	4 336
Caschino (villaggio).....	104	"	104	MANERBIO (borgata).....	3 730	1 163	4 893
Sopranigo (id.).....	88	5	93	MILZANELLO (villaggio).....	258	179	437
Sornagro (id.).....	53	9	62	MILZANO (id.).....	1 277	175	1 452
Oriolo (id.).....	79	"	79	OFFLAGA (id.).....	762	435	1 197
Garino (id.).....	29	10	39	PAVONE DEL MELLA (id.).....	1 267	191	1 458
Sconzane (id.).....	32	4	36	PONTEVICO			
Porle (id.).....	106	18	124	Ponteveico (borgata).....	3 469	557	4 026
Sareto (id.).....	10	2	12	Torchiera (villaggio).....	456	68	524
	526	73	599	Ghisiola (id.).....	357	20	377
VESTONE					1 836	134	1 970
Vestone (borgata).....	854	29	883				
Promo (villaggio).....	310	29	339				
Mocenigo (id.).....	38	18	56				
	1 202	76	1 278				
VILLANOVA SUL CLISI							
Villanova (borgata).....	338	27	365				
Valverde (id.).....	52	"	52				
	390	27	417				
VOBARNO							
Vobarno (borgata).....	1 274	103	1 377				
Collio (villaggio).....	181	11	192				
Pompignino (id.).....	164	14	178				
Moglia (id.).....	49	6	55				
Teglie (id.).....	165	"	165				
	1 836	134	1 970				

TAV. I. — POPOLAZIONE PRESENTE PER COMUNI E FRAZIONI.

Censimento 1871.

Brescia.

COMUNI E FRAZIONI	Popolazione presente			COMUNI E FRAZIONI	Popolazione presente		
	Agglomerata nei centri	Sparsa nella campagna	TOTALE		Agglomerata nei centri	Sparsa nella campagna	TOTALE
<i>(Segue) PONTEVICO</i>				VEROLAVECCHIA			
Gauzza (villaggio).....	138	72	210	Verolavecchia (borgata)....	2 240	207	2 447
Incassano (id.).....	104	"	104	Scorzarolo (casale).....	204	72	276
Campazzo (id.).....	337	103	440	Villanova (id.).....	107	72	179
Dossi (id.).....	51	223	274	Monticelli d'Oglio (villaggio)....	262	427	689
Bettegno (id.).....	359	272	631				
	5 271	1 315	6 586		2 813	778	3 591
Porzano (villaggio).....	369	164	533	Totale del Circondario...	46 176	10 514	56 690
Pralboino (borgata).....	2 551	287	2 838				
Quinzano d'Oglio (id.).....	3 795	729	4 524				
SAN GERVASIO BRESCIANO				Riepilogo			
San Gervasio (borgata).....	1 417	39	1 456	BRENO.....	49 440	5 865	55 305
Casacie (casale).....	299	52	351	BRESCIA.....	173 157	39 614	212 771
	1 716	91	1 807	CHIARI.....	56 312	15 865	72 177
SENIGA				CIRCONDARI			
Seniga (borgata).....	1 346	306	1 652	SALÒ.....	53 934	5 146	59 080
Regona (villaggio).....	215	352	567	VEROLANOVA.....	46 176	10 514	56 690
	1 561	658	2 219				
VEROLANOVA				Totale della Provincia...			
Verolannova (borgo).....	4 206	436	4 642		379 019	77 004	456 023
Breda Libera (villaggio).....	334	114	448				
	4 540	550	5 090				

PROVINCIA DI CAGLIARI.

Circondario di Cagliari.				Circondario di Iglesias.			
ARIXI (villaggio).....	313	"	313	ELMAS (villaggio).....	623	5	628
ARMUNGIA (id.).....	947	"	947	FURTEI (id.).....	909	"	909
ASSEMINI (id.).....	1 807	31	1 838	GESICO (id.).....	796	5	801
BALLAO (id.).....	929	7	936	GESTURI (id.).....	1 423	20	1 443
BARRALI (id.).....	297	8	305	GONI (id.).....	323	"	323
BARUMINI (id.).....	1 167	"	1 167	GUAMAGGIORE (id.).....	608	1	609
BURCUI (id.).....	949	22	971	GUASILA (id.).....	2 005	5	2 010
CAGLIARI				LASPLASSAS (id.).....	452	4	456
Cagliari (città).....	29 905	947	30 852	LUNAMATRONA (id.).....	1 021	"	1 021
Sant'Avendrace (sobborgo).....	827	88	915	MANDAS (id.).....	1 991	"	1 991
San Bartolommeo (id.).....	1 183	89	1 272	MARACALAGONIS (id.).....	1 050	11	1 061
	31 915	1 124	33 039	MONASTER (id.).....	1 281	12	1 293
CAPOTERRA (villaggio).....	1 144	82	1 226	MURAVERA (id.).....	1 831	124	1 955
COLLINAS (id.).....	902	"	902	NURAMINIS			
DECIMOMANNU (id.).....	1 458	"	1 458	Nuraminis (villaggio).....	1 700	9	1 709
DECIMOPUTZU (id.).....	1 119	"	1 119	Villagreca (borgata).....	236	"	236
DONIGALA SEURGUS (id.).....	788	"	788		1 936	9	1 945
DONORI (id.).....	733	36	769	ORTACESUS (villaggio).....	526	12	538
				PABILLONIS (id.).....	1 446	"	1 446

TAV. I. — POPOLAZIONE PRESENTE PER COMUNI E FRAZIONI.

Censimento 1871.

Cagliari.

COMUNI E FRAZIONI	Popolazione presente			COMUNI E FRAZIONI	Popolazione presente		
	Agglomerata nei centri	Sparsa nella campagna	TOTALE		Agglomerata nei centri	Sparsa nella campagna	TOTALE
PAULI ARBAREI (villaggio).....	406	"	406	SINNAI (villaggio).....	2 920	197	3 117
PAULI PIRRI (id.).....	2 993	"	2 993	SISINI (id.).....	206	"	206
PIMENTEL (id.).....	623	"	623	SOLEMINIS (id.).....	363	11	374
PIRRI (id.).....	1 659	60	1 719	SUELLI (id.).....	840	10	850
PULA (id.).....	1 440	45	1 485	TULI (id.).....	1 258	"	1 258
QUARTO SANT'ELENA (id.).....	6 152	25	6 177	USSANA (id.).....	1 075	54	1 129
QUARTUCCIO (id.).....	1 880	12	1 892	USSARAMANNA (id.).....	613	"	613
SAMASSI (id.).....	2 301	7	2 308	UTA (id.).....	1 566	13	1 579
SAMATZAI (id.).....	1 206	5	1 211	VILLAMAR (id.).....	1 782	14	1 796
SAN BASILIO (id.).....	1 142	"	1 142	VILLANOVAFORRU (id.).....	523	"	523
SAN GAVINO MONREALE (id.).....	2 846	"	2 846	VILLANOVAFRANCA (id.).....	1 135	"	1 135
SANLURI (id.).....	3 988	171	4 159	VILLAPUTZU (id.).....	2 531	"	2 531
SAN NICCOLÒ GERREI (id.).....	1 008	2	1 010	VILLASALTO (id.).....	1 647	"	1 647
SAN PANTALEO (id.).....	1 744	2	1 746	VILLASIMIUS (id.).....	1 218	75	1 293
SAN PIETRO PULA (id.).....	388	"	388	VILLASOR (id.).....	2 326	138	2 464
SAN SPERATO (id.).....	1 731	4	1 735	VILLASPECIOSA (id.).....	507	7	514
SANT'ANDREA FRIUS (id.).....	888	"	888				
SAN VITO (id.).....	2 813	107	2 920	Totale del Circondario...	139 969	2 630	142 599
SARDARA (id.).....	2 569	"	2 569	Circondario di Iglesias.			
SARROCH				ARBUS (villaggio).....	3 646	38	3 684
Sarroch (villaggio).....	1 053	17	1 070	CALASETTA			
Villa d'Orri.....	68	"	68	Calasetta (villaggio).....	666	"	666
	1 053	85	1 138	Cussorgia dei Piemontesi (borgata)	42	"	42
SEGARIO (villaggio).....	581	"	581		708	"	708
SELARGIUS (id.).....	2 900	"	2 900	CARLOFORTE			
SELEGAS				Carloforte (villaggio).....	4 852	9	4 861
Selegas (villaggio).....	865	"	865	Malfaraggio (casale).....	11	"	11
Seunis (borgata).....	145	"	145	Punta dello Scabeccio (id.).....	3	"	3
	1 010	"	1 010	Calavinagra (id.).....	17	"	17
SENORÈ (villaggio).....	1 426	"	1 426	Isola Piana (id.).....	3	"	3
SERDIANA (id.).....	837	37	874		4 886	9	4 895
SERRAMANNA (id.).....	2 770	6	2 776	DOMUS DE MARIA (villaggio).....	650	12	662
SERRENTI (id.).....	2 112	6	2 118	DOMUSNOVAS (id.).....	2 602	56	2 658
SESTU (id.).....	1 517	19	1 536	FLUMINIMAGGIORE			
SETTIMO SAN PIETRO (id.).....	1 505	"	1 505	Fluminimaggiore (villaggio).....	2 576	7	2 583
SEURGUS (id.).....	861	"	861	Santa Lucia (borgata).....	3	"	3
SICCI SAN BIAGIO (id.).....	858	"	858	Pubusino e Gutturu Pala (id.).....	14	"	14
SIDDÌ (id.).....	601	"	601	Candiazus (id.).....	"	"	"
SILIUS (id.).....	872	"	872	Nieddoris (id.).....	2	"	2
				Buggeru (id.).....	540	"	540
					3 135	7	3 142
				GONNESA (villaggio).....	1 366	155	1 521

TAV. I. — POPOLAZIONE PRESENTE PER COMUNI E FRAZIONI.

Censimento 1871.

Cagliari.

COMUNI E FRAZIONI	Popolazione presente			COMUNI E FRAZIONI	Popolazione presente		
	Agglomerata nei centri	Sparsa nella campagna	TOTALE		Agglomerata nei centri	Sparsa nella campagna	TOTALE
GONNOSFANADIGA				TRATALIAS			
Fanadiga (villaggio).....	3 283	»	3 283	Tratalias (villaggio).....	652	35	687
Gonnos (id.).....	504	»	504	Tracasi (borgata).....	16	73	89
	3 787	»	3 787	Arenas (id.).....	52	94	146
				Coremo (id.).....	32	26	58
				Tulni (id.).....	»	77	77
GUSPINI					752	305	1 057
Guspini (villaggio).....	5 275	»	5 275	VALLERMOZA (borgata).....	1 300	15	1 315
Montevecchio (miniera).....	»	421	421	VILLACIDRO (villaggio).....	4 749	»	4 749
Sa Zeppara.....	»	20	20	VILLAMASSARGIA (id.).....	1 856	82	1 938
	5 275	441	5 716	VILLARIOS MASAINAS			
IGLESIAS				Masainas (villaggio).....	258	377	635
Iglesias (città).....	6 630	561	7 191	Giba (borgata).....	507	105	612
Minive (miniera).....	»	2 625	2 625	Arresi (id.).....	83	411	494
	6 630	3 186	9 816	Villarios (id.).....	262	23	285
MUSEI (villaggio).....	689	»	689	Piscinas (id.).....	528	65	593
NARCAO					1 638	981	2 619
San Niccolò (villaggio).....	511	160	671	Totale del Circondario ...	55 428	11 129	66 557
De is Meddas (casale).....	74	101	175	Circondario di Lanusei.			
Pesus (id.).....	45	61	106	ARITZO (villaggio).....	2 102	»	2 102
Riu Murtas (id.).....	64	271	335	ARZANA			
Bingixedda (id.).....	94	23	117	Barigan (villaggio).....	806	»	806
Perdaxus (borgata).....	116	393	509	Budaci (id.).....	859	»	859
Terresu (id.).....	182	70	252		1 665	»	1 665
Aequacadda (casale).....	75	125	200	Atzara (villaggio).....	1 620	»	1 620
	1 161	1 204	2 365	Austis (id.).....	706	»	706
PALMAS SUEGGIU				Bari Sardo (id.).....	1 578	1	1 579
Palmas (borgata).....	167	176	343	BAUNEI			
Suegiu.....	»	643	643	Baunei (villaggio).....	1 839	»	1 839
Matzacarra.....	»	365	365	Ardali (borgata).....	42	5	47
	167	1 184	1 351		1 881	5	1 886
PORTOSCUS				BELVI (villaggio).....	833	»	833
Portoscus (borgata).....	537	»	537	DESULO			
Paringianu (id.).....	146	»	146	Issiria (borgata).....	1 048	»	1 048
	683	»	683	Ovolazzo (id.).....	550	»	550
SANTADI				Asuai (id.).....	467	»	467
Santadi (borgata).....	555	1 024	1 579		2 065	»	2 065
Villa Peruccio (id.).....	257	519	776	ELINI (villaggio).....	325	»	325
Nuxis (id.).....	512	601	1 113	Escalaplano (id.).....	1 413	»	1 413
	1 324	2 144	3 468	Escolca (id.).....	615	»	615
SANT'ANTIOCO (borgata).....	3 063	17	3 080	Estertzili (id.).....	671	»	671
SERBARIO				Gadoni (id.).....	698	»	698
Serbario (casale).....	470	143	613	Gaido (id.).....	1 370	»	1 370
Canas (id.).....	51	»	51				
Barbusi (id.).....	82	127	209				
Coderra (id.).....	81	117	198				
Sirri (id.).....	87	75	162				
Flumentepida (id.).....	53	258	311				
	824	720	1 544				
SILIQUA (borgata).....	2 149	170	2 319				
TEULADA (id.).....	2 388	403	2 791				

TAV. I. — POPOLAZIONE PRESENTE PER COMUNI E FRAZIONI.

Censimento 1871.

Cagliari.

COMUNI E FRAZIONI	Popolazione presente			COMUNI E FRAZIONI	Popolazione presente		
	Agglomerata nei centri	Sparsa nella campagna	TOTALE		Agglomerata nei centri	Sparsa nella campagna	TOTALE
GENONI (villaggio).....	1 339	»	1 339	TONARA			
GERGHI (id.).....	1 878	»	1 878	Ispasule (villaggio).....	1 315	»	1 315
GIRASOL (id.).....	303	»	303	Tonesi (id.).....	716	»	716
ILBONO (id.).....	1 470	16	1 486	San Giovanni (id.).....	177	»	177
ISULI (borgata).....	2 354	»	2 354	San Sebastiano (id.).....	105	»	105
JERSU					2 313	»	2 313
Mesu Bidda (borgata).....	1 576	30	1 606	TORTOLI (villaggio).....	1 832	71	1 903
Bariguo (id.).....	592	»	592	TRIEI (id.).....	416	»	416
	2 168	30	2 198	ULASSAI (id.).....	1 566	»	1 566
LACONI (villaggio).....	2 099	8	2 107	URSULEI			
LANUSEI (borgo).....	2 486	1	2 487	San Giovanni (borgata).....	389	»	389
LOCERI (villaggio).....	942	»	942	San Giorgio (id.).....	251	»	251
LOTZORAI					640	»	640
Bidela Susa (villaggio).....	526	»	526	USSASSAI (villaggio).....	571	»	571
Donigalla (borgata).....	202	»	202	VILLAGRANDE STRISAILI			
	728	»	728	Villagrande (borgata).....	1 064	»	1 064
MEANA SARDO (villaggio).....	1 691	9	1 700	Villanova Strisaili (id.).....	29	18	47
NURAGUS (id.).....	1 238	»	1 238	VILLANOVAUTULO (villaggio).....	699	6	705
NURALLAO (id.).....	1 049	10	1 059	Totale del Circondario ...	62 317	291	62 608
NURRI (borgata).....	2 195	9	2 204	Circondario di Oristano.			
ORROLI (villaggio).....	1 891	»	1 891	ABBASSANTA (borgata).....	1 386	13	1 399
ORTUERI (id.).....	1 687	»	1 687	AIDOMAGGIORE (id.).....	1 065	6	1 071
OSINI (id.).....	766	12	778	ALES (id.).....	1 208	»	1 208
PERDASDEFOGU (id.).....	671	»	671	ALLAI (id.).....	662	»	662
SADALI (id.).....	674	3	677	ARDAULI (id.).....	1 181	»	1 181
SERRI (id.).....	588	»	588	ASSOLO (id.).....	640	»	640
SEUI (id.).....	1 929	11	1 940	ASUNI (id.).....	622	»	622
SEULO (id.).....	753	»	753	BANNARI D'USELLUS (id.).....	537	»	537
SORGONO (id.).....	1 717	9	1 726	BARADIGI (id.).....	151	»	151
TALANA				BARATILI SAN PIETRO (villaggio).....	585	»	585
Santa Maria (borgo).....	114	»	114	BARESSA (villaggio).....	707	»	707
Gua Mauri (id.).....	119	»	119	BAULADU (id.).....	754	»	754
Scala de Molu (id.).....	65	»	65	BIDONI (id.).....	334	»	334
Preda Manna (id.).....	116	»	116	BIRONI (borgo).....	364	»	364
Pixina do Mesu (id.).....	78	»	78	BONARCADO (id.).....	1 320	»	1 320
	492	»	492	BORONEDDU (villaggio).....	183	»	183
TERTENIA (villaggio).....	1 447	72	1 519	BORORE (id.).....	2 042	»	2 042
TETI (id.).....	474	»	474				
TIANA (id.).....	616	»	616				

TAV. I. — POPOLAZIONE PRESENTE PER COMUNI E FRAZIONI.

Censimento 1871.

Cagliari.

COMUNI E FRAZIONI	Popolazione presente			COMUNI E FRAZIONI	Popolazione presente		
	Agglomerata nei centri	Sparsa nella campagna	TOTALE		Agglomerata nei centri	Sparsa nella campagna	TOTALE
BORTIGALI				NEONELLI (borgo)	863	»	863
Bortigali (borgata)	2 850	»	2 850	NORAGUGUME (id.)	580	»	580
Mulargia (id.)	135	»	135	NORBELLO (id.)	815	»	815
	2 985	»	2 985	NUGHEDU SANTA VITTORIA (borgo) ...	501	»	501
BOSA				NURACHI (id.)	748	»	748
Bosa (città)	6 685	»	6 685	NURAXINIEDDU (id.)	277	24	301
Vergine del Mare (casale)	21	»	21	NURECI (id.)	462	»	462
	6 706	»	6 706	OLLASTRA SIMAXIS (id.)	821	19	840
BUSACHI (borgo)	2 163	»	2 163	OLLASTRA USELLUS (id.)	364	»	364
CARRAS (id.)	4 100	30	4 130	ORISTANO			
CUGLIARI (id.)	4 519	30	4 549	Oristano (città)	2 054	»	2 054
CURCURI (id.)	381	»	381	Oristano (sobborghi)	4 909	33	4 942
DOMUSNOVAS CANALE (borgo)	147	»	147		6 963	33	6 996
DONIGALA TENUGHEDU (id.)	366	87	453	PALMAS ARBOREA (borgo)	490	»	490
DUALCHI (borgo)	616	10	626	PAU (id.)	422	»	422
ESCOVEDU (id.)	206	»	206	PAULILATINO (id.)	3 024	8	3 032
FIGU (id.)	148	»	148	POMPU (id.)	174	»	174
FLUSSIO (id.)	617	»	617	RIOLA (id.)	1 169	»	1 169
FORDONGIANUS (id.)	1 223	»	1 223	RUINAS (id.)	902	»	902
GENURI (id.)	395	»	395	SAGAMA (id.)	480	»	480
GHILARZA (id.)	2 599	»	2 599	SAMUGHEDU (id.)	2 150	»	2 150
GONNOSCOFINA (id.)	492	»	492	SAN NICCOLÒ D'ARGIDANO (borgo)	1 226	»	1 226
GONNOSÒ (id.)	547	»	547	SANTA GIUSTA (id.)	1 140	117	1 257
GONNOSTRAMATZA (id.)	958	»	958	SANT'ANTONIO RUINAS (id.)	538	»	538
MACOMER				SANTU LUSSURGIU (id.)	4 564	»	4 564
Macomer (borgo)	2 095	»	2 095	SAN VERO CONGIUS (id.)	149	»	149
Campu Meloni (sobborgo)	197	»	197	SAN VERO MILIS (id.)	2 097	»	2 097
Sant'Antonio (id.)	98	»	98	SCANO MONTIFERRO (id.)	2 090	»	2 090
	2 390	»	2 390	SEDILO (borgo)	2 640	»	2 640
MAGOMADAS (borgo)	678	»	678	SENEGHE (id.)	2 181	1	2 182
MAHREBIU (id.)	1 233	46	1 279	SENIS (id.)	776	»	776
MASSAMA (id.)	385	»	385	SENNARIOLU (id.)	374	»	374
MASULLAS (id.)	1 001	»	1 001	SETZU (id.)	314	»	314
MILIS (id.)	1 706	»	1 706	SIANAGGIORE (id.)	716	»	716
MODULO (id.)	401	»	401	SIAMANNA (id.)	666	15	681
MOGORELLA (id.)	305	»	305	SCIAPICIA (id.)	384	15	399
MOGORO (id.)	2 236	»	2 236	SILI (id.)	595	»	595
MONTRESTA (id.)	772	7	779	SIMALA (id.)	564	»	564
MONGORGIONI (id.)	892	»	892				
NARBOLIA (id.)	1 321	»	1 321				

TAV. I. — POPOLAZIONE PRESENTE PER COMUNI E FRAZIONI.

Censimento 1871.

Cagliari.

COMUNI E FRAZIONI	Popolazione presente			COMUNI E FRAZIONI	Popolazione presente		
	Agglomerata nei centri	Sparsa nella campagna	TOTALE		Agglomerata nei centri	Sparsa nella campagna	TOTALE
SIMAXIS (borgo)	650	25	675	VILLANOVA TRUSCHEDDU (borgo)	404	»	404
SINDIA (id.)	1 470	»	1 470	VILLUREANA (borgo)	1 227	»	1 227
SINI (id.)	578	»	578	ZEDDIANI (id.)	645	»	645
SIRIS (id.)	216	»	216	ZEPARA (id.)	274	»	274
SODDI (id.)	248	»	248	ZERPALIU (id.)	449	10	459
SOLANAS (id.)	283	20	303	ZURI (id.)	186	»	186
SOLORUSSA (id.)	1 800	»	1 800				
SORRADILE (id.)	938	»	938	Totale del Circondario ...	120 903	541	121 444
SUNI (id.)	1 160	»	1 160				
TADASUNI (id.)	385	»	385	Riepilogo			
TERRALBA (id.)	4 283	25	4 308	(CAGLIARI	139 969	2 630	142 599
TINNURA (id.)	222	»	222	IGLESIAS	55 428	11 129	66 557
TRAMATZA (id.)	890	»	890	LANUSEI	62 317	291	62 608
TRESNURACHES (id.)	1 647	»	1 647	ORISTANO	120 903	541	121 444
TURRI (id.)	479	»	479				
ULA TIRSO (id.)	830	»	830	Totale della Provincia ...	378 617	14 591	393 208
URAS (id.)	2 241	»	2 241				
USELLUS (id.)	750	»	750				

PROVINCIA DI CALTANISSETTA.							
Circondario di Caltanissetta.				SUTERA			
Acquaviva Platani (borgo)	1 792	13	1 805	Giardinello (borgo)	1 835	72	1 907
CALTANISSETTA (città)	21 464	4 692	26 156	Rabatello (id.)	287	»	287
CAMPOPRANCO (borgo)	2 039	295	2 334	Rabato (id.)	630	»	630
DELLA (id.)	3 642	»	3 642	Milocca	»	1 073	1 073
MARIANOPOLI (id.)	1 957	55	2 012				
MONTEDORO				VALLELUNGA PRATAMENO (borgo) ...	5 147	20	5 167
Montedoro (borgo)	2 359	13	2 372	VILLALBA (id.)	3 569	2	3 571
Buompisere (id.)	481	14	495				
	2 840	27	2 867	Totale del Circondario ...	88 537	6 687	95 224
MUSSOMELI (città)	8 675	»	8 675				
RESUTTANO (borgo)	4 052	65	4 117	Circondario di Piazza Armerina.			
SAN CATALDO (città)	12 727	172	12 899	AIDONE (città)	5 660	758	6 418
SANTA CATERINA VILLARMOSSA (città) ..	6 346	144	6 490	BARRAFRANCA (id.)	8 275	151	8 426
SERRADIFALCO (id.)	6 891	57	6 948	CALASCIBETTA (id.)	5 629	162	5 791
SOMMATINO (borgo)	4 644	»	4 644	CASTROGIOVANNI (id.)	14 148	363	14 511
				PIAZZA ARMERINA (id.)	15 923	2 329	18 252

TAV. I. — POPOLAZIONE PRESENTE PER COMUNI E FRAZIONI.

Censimento 1871.

Caltanissetta.

COMUNI E FRAZIONI	Popolazione presente			COMUNI E FRAZIONI	Popolazione presente		
	Agglomerata nei centri	Sparsa nella campagna	TOTALE		Agglomerata nei centri	Sparsa nella campagna	TOTALE
PIETRAPERZIA (città)	9 909	240	10 149	NISCEMI (città)	10 633	117	10 750
VALGUARNERA CAROPEPE (id.)	9 423	91	9 524	RIESI (id.)	11 525	23	11 548
VILLAROSA				TERRANOVA DI SICILIA (id.)	14 686	225	14 911
Villarosa	6 253	87	6 340				
Villa Priolo	539	"	539				
	6 792	87	6 879				
Totale del Circondario...	75 769	4 181	79 950	Totale del Circondario...	53 478	1 414	54 892
Circondario di Terranova di Sicilia.				Riepilogo			
BUTERA (città)	5 035	697	5 732	CALTANISSETTA	88 537	6 687	95 224
MAZZARINO (id.)	11 599	352	11 951	PIAZZA ARMERINA	75 769	4 181	79 950
				TERRANOVA DI SICILIA	53 478	1 414	54 892
				Totale della Provincia...	217 784	12 282	230 066

PROVINCIA DI CAMPOBASSO.

Circondario di Campobasso.				Caltanissetta.			
COMUNI E FRAZIONI	Agglomerata nei centri	Sparsa nella campagna	TOTALE	COMUNI E FRAZIONI	Agglomerata nei centri	Sparsa nella campagna	TOTALE
BAGNOLI DEL TRIGNO (terra)	4 093	117	4 210	MACCHIA VALFORNIORE (borgo)	1 910	"	1 910
BARANELLO (borgo)	2 867	467	3 334	MATRICE (id.)	1 881	23	1 904
BUSSO (id.)	1 948	33	1 981	MIRABELLO SANNITICO (id.)	2 445	160	2 605
CAMPBASSO				MOLISE (id.)	779	28	807
Campobasso (città)	12 890	455	13 345	MONACILIONI (id.)	2 695	"	2 695
Santo Stefano (villaggio)	745	"	745	MONTAGANO (id.)	3 722	68	3 790
	13 635	455	14 090	ORATINO (id.)	2 031	"	2 031
CAMPODIPIETRA (borgo)	1 865	"	1 865	PETRELLA TIFERNINA (id.)	2 786	"	2 786
CAMPOLIETO (id.)	2 246	28	2 274	PIETRACATELLA (id.)	3 330	"	3 330
CASALCIPRANO (id.)	1 432	252	1 684	PIETRACUPEA (id.)	1 159	"	1 159
CASTELLINO DEL BIPERNO (id.)	1 780	20	1 800	RICCIA (id.)	8 123	"	8 123
CASTROPIGNANO				RIPALIMOSANO (id.)	3 856	81	3 937
Castropignano (borgo)	2 737	30	2 767	SALCITO (id.)	2 687	"	2 687
Roccaspromonte (villaggio)	300	12	312	SAN BIASE (id.)	1 171	"	1 171
	3 037	42	3 079	SAN GIOVANNI IN GALDO (borgo)	1 794	"	1 794
CERCEPICCOLA (borgo)	1 566	71	1 637	SAN GIULIANO DEL SANNIO (id.)	2 326	43	2 369
COLLE D'ANCHISE (id.)	1 782	182	1 964	SANT'ANGELO LIMOSANO (id.)	1 544	"	1 544
FERRAZZANO (id.)	3 208	89	3 297	SANT'ELIA A PIANISI (id.)	4 469	"	4 469
FOSSALTO (id.)	2 694	63	2 757	SERVINO (id.)	3 736	1 507	5 243
GAMBATESA (id.)	3 257	"	3 257	SPINETO (id.)	1 039	908	1 947
GILDONE (id.)	2 707	30	2 737	TORELLA DEL SANNIO (id.)	1 585	14	1 599
JELSI (id.)	2 904	"	2 904	TORO (borgo)	2 352	"	2 352
LIMOSANO (id.)	2 627	"	2 627				

TAV. I. — POPOLAZIONE PRESENTE PER COMUNI E FRAZIONI.

Censimento 1871.

Campobasso.

COMUNI E FRAZIONI	Popolazione presente			COMUNI E FRAZIONI	Popolazione presente		
	Agglomerata nei centri	Sparsa nella campagna	TOTALE		Agglomerata nei centri	Sparsa nella campagna	TOTALE
TRIVENTO (borgo)	4 624	354	4 978	CASTELLUCCIO IN VERRINO (borgo)	815	"	815
TUFANA (id.)	2 285	"	2 285	CASTELPETROSO			
VINCHIATURO (id.)	3 529	252	3 781	Castelpetroso (borgata)	263	34	297
				Canero (casale)	324	47	371
Totale del Circondario...	121 506	5 287	126 793	Casale (id.)	191	32	223
Circondario di Isernia.				Indiprete (borgata)	303	"	303
ACQUAVIVA D'ISERNIA (borgo)	646	59	705	Pastena (id.)	262	"	262
AGNONE				Sant'Eramo (casale)	220	49	269
Agnone (città)	7 147	230	7 377	Carinci	"	157	157
Canala (villaggio)	664	260	924	Guasto (casale)	745	28	773
Collemacino (casale)	77	111	188				
Sant'Onofrio	"	332	332	Totale del Circondario...	2 308	347	2 655
Mucciafera (casale)	51	132	183	CASTELPIZZUTO			
Mezza Difesa	"	623	623	Montebello (borgata)	383	"	383
Rigaini	"	718	718	Genitrico (id.)	204	"	204
Fonte Sambuco (casale)	278	450	728				
	8 217	2 856	11 073	CERRO AL VOLTURNO			
BELMONTE DEL SANNIO (borgo)	1 413	347	1 760	Cerro al Volturmo (borgata)	592	"	592
BOJANO				Foresta (villaggio)	242	"	242
Bojano (città)	3 250	"	3 250	Cerreta (id.)	136	"	136
Civita Superiore (sobborgo)	834	"	834	San Vittorino (id.)	371	"	371
Monteverde (villaggio)	319	"	319	Mancini (id.)	48	"	48
Castellone (id.)	71	"	71	Piano d'Ischia (id.)	82	"	82
Collalillo (id.)	129	"	129	Case (id.)	56	"	56
Cicagnolo (id.)	112	"	112	Cupone (id.)	178	"	178
San Sisto (id.)	211	"	211	San Giovanni (id.)	155	"	155
Majella (id.)	317	"	317	Poci (id.)	216	"	216
Pinciere (id.)	112	"	112	Petrara (id.)	99	"	99
Mucciarone (id.)	65	"	65	Santilli (id.)	71	"	71
Valcatore	"	3	3	Valloni (id.)	219	"	219
Cocchella	"	1	1				
Pitto	"	61	61	CHIAUCI (borgo)	1 136	90	1 226
Tavone	"	42	42	CIVITANOVA DEL SANNIO (borgo)	3 347	187	3 534
Fratte in Gallo o Chiovitti	"	121	121	CIVITAVECCHIA (id.)	647	1 420	2 067
Pruscillo	"	37	37				
La Croce	"	21	21	COLLI AL VOLTURNO			
	5 420	286	5 706	Colli (terra)	744	"	744
CACCAYONE (borgo)	2 727	25	2 752	Borgo S. Antonio (borgo)	269	"	269
CAMELI (id.)	1 471	70	1 541	Borgo S. Leonardo (id.)	119	"	119
CAMPOCHIARO (id.)	2 167	22	2 189	Correto (casale)	150	"	150
CANTALUPO DEL SANNIO (id.)	748	1 842	2 590	Casale (id.)	295	"	295
CAPRACOTTA (id.)	3 238	"	3 238	Vallone	"	144	144
CAROVILLI							
Carovilli (borgo)	1 940	108	2 048	FILIGNANO			
Castiglione (villaggio)	964	6	970	Filignano (borgo)	404	"	404
	2 904	114	3 018	Ochito (villaggio)	59	30	89
CARPINONE (borgo)	2 853	101	2 954	Valle (id.)	181	61	242
CASTEL DEL GIUDICE (id.)	1 292	"	1 292	Traverocchie (id.)	132	"	132
CASTELLONE AL VOLTURNO				Collemacchia (id.)	238	23	261
Castellone (borgo)	753	63	816	Correto (id.)	235	21	256
San Pietro (sobborgo)	85	"	85	Laguni (id.)	143	"	143
San Niccola (id.)	28	59	87	Mastro Giovanni (id.)	112	"	112
	866	122	988	Selvone (id.)	385	"	385
				Mennella (id.)	94	"	94
				Totale del Circondario...	1 983	135	2 118
				FORLÌ DEL SANNIO (borgo)	2 592	67	2 659

Censimento 1871.

Campobasso.

COMUNI E FRAZIONI	Popolazione presente			COMUNI E FRAZIONI	Popolazione presente		
	Agglomerata nei centri	Sparsa nella campagna	TOTALE		Agglomerata nei centri	Sparsa nella campagna	TOTALE
FORNELLI (borgo).....	1 685	573	2 261	POZZILLI			
FROSOLONE				Pozzilli (borgo).....	820	43	863
Frosolone (borgo).....	2 899	125	3 024	Demanio (villaggio).....	36	151	187
S. Pietro in Valle.....	"	1 263	1 263	Tre Cappelie (id.).....	30	37	67
Acquevive.....	"	277	277	S. Maria Oliveto (borgo).....	597	"	507
Colle Carrise.....	"	750	750	Concacasale (id.).....	878	"	878
Cerasito.....	"	319	319				
	1 899	2 734	5 633	PRESENZANO (borgo).....	935	388	1 323
GUARDIAREGIA (borgo).....	1 350	971	2 321	RIONERO SANITICO			
ISERNIA (città).....	7 715	1 351	9 066	Rionero (borgo).....	1 025	"	1 025
LONGANO				Castiglione (villaggio).....	229	"	229
Longano (borgo).....	928	8	936	Collefava (casale).....	110	5	115
Colavecchio Castello (id.).....	217	"	217	Le Vigne (id.).....	220	176	396
	1 145	8	1 153	Casabona (villaggio).....	194	"	194
MACCHIA D'ISERNIA				Martine (casale).....	122	110	232
Macchia d'Isernia (borgo).....	667	"	667	Predalve.....	"	263	263
San Rocco (casale).....	86	"	86				
Via Saracena.....	"	71	71	ROCCAMANDOLFI (borgo).....	1 900	554	2 454
Borgo S. Biase.....	"	49	49				
Strada Nazionale.....	"	75	75	ROCCASICURA (id.).....	1 877	"	1 877
	753	195	948	ROCCHETTA A VOLTURNO			
MACCHIAGODENA				Rocchetta (borgo).....	591	494	1 085
Macchiagodena (borgo).....	1 156	"	1 156	Castelnovo (id.).....	742	"	742
Caporio.....	"	589	589	Cerasuolo (id.).....	628	"	628
Carapone.....	"	439	439				
Incoronata.....	"	412	412	SAN MASSIMO			
Vattalloni.....	"	289	289	San Massimo (borgo).....	747	21	768
Gauta.....	"	273	273	Porno Spagnuolo (villaggio).....	72	5	77
Guadovita.....	"	229	229	Vicenta (id.).....	95	8	103
	1 156	2 231	3 387	San Felice (id.).....	74	8	82
MIRANDA (borgo).....	2 027	"	2 027	Grondari (id.).....	46	25	71
MONTAQUILA				Farraci (id.).....	89	17	106
Montaquila (borgo).....	765	195	960	Sant'Angelo (id.).....	79	25	104
Rocca Ravindola (villaggio).....	379	58	437	Cerreta (id.).....	114	"	114
	1 144	253	1 397				
MONTENERO VALCOCCHIANA (borgo).....	1 455	"	1 455	SAN PIETRO AVELLANA (villaggio)...	2 024	75	2 099
MONTERODUNI (id.).....	3 007	53	3 060	SAN POLO MATESE (id.).....	1 119	23	1 142
PESCHE (id.).....	1 437	"	1 437	SANT'AGAPITO			
PESCOLANCIANO (id.).....	1 797	"	1 797	Sant'Agapito (villaggio).....	1 099	"	1 099
PESCOPENNATARO (id.).....	1 201	"	1 201	Pietra Donata.....	"	31	31
PETTORANELLO DI MOLISE				Temennotte (casale).....	96	"	96
Pettoranello (borgo).....	989	5	994				
Pontanello (villaggio).....	31	"	31	SANT'ANGELO DEL PESCO (borgo)....	1 240	"	1 240
Colle S. Leonardo (id.).....	51	"	51	SANT'ANGELO IN GROTTE			
	1 071	5	1 076	Sant'Angelo Superiore (borgo) ..	596	"	596
PIETRABONDANTE (borgo).....	2 406	1 562	3 968	Borgata Bortone.....	"	501	501
PIZZONE (id.).....	1 426	421	1 847	Cortina.....	"	218	218
				Cortinella.....	"	199	199
				Pozzo.....	"	174	174
				Pizzillitti.....	"	164	164
				SAN VINCENZO A VOLTURNO (borgo) ..	1 062	40	1 102

Censimento 1871.

Campobasso.

COMUNI E FRAZIONI	Popolazione presente			COMUNI E FRAZIONI	Popolazione presente		
	Agglomerata nei centri	Sparsa nella campagna	TOTALE		Agglomerata nei centri	Sparsa nella campagna	TOTALE
SCAPOLI				LARINO (città).....	5 357	382	5 739
Scapoli (borgo).....	1 048	114	1 162	LUCITO (borgo).....	2 571	"	2 571
Pantano (villaggio).....	171	"	171	LUPARA (id.).....	2 059	"	2 059
	1 219	114	1 333	MONTECILFONE (borgo).....	2 233	74	2 307
SISSANO				MONTEFALCONE DEL SANNIO (id.).....	3 135	95	3 230
Sessano (borgata).....	748	423	1 171	MONTELONGO (id.).....	1 189	7	1 196
Serra Canino (casale).....	243	230	473	MONTENERO DI BISACCIA (id.).....	4 039	139	4 178
Pantaniello (id.).....	234	55	289	MONITORIO NEI FRENTANI (id.).....	2 495	3	2 498
Coste (id.).....	81	68	149	MORRONE DEL SANNIO (id.).....	3 601	4	3 605
	1 306	776	2 082	PALATA (borgo).....	3 010	26	3 036
SESTO CAMPANO				PORTOCANNONE (id.).....	1 796	15	1 811
Sesto Campano (borgo).....	935	41	976	PROVIDENTI (id.).....	831	"	831
Rocca Pipirozza (villaggio).....	683	"	683	RIPABOTTONE (id.).....	4 849	8	4 857
Vallecupa (casale).....	177	"	177	RIPALDA (id.).....	2 066	57	2 123
	1 795	41	1 836	ROCCAVIVARA (id.).....	1 661	"	1 661
VASTOGIARDI				ROTELLO (id.).....	2 270	"	2 270
Vastogiardì (borgo).....	1 447	"	1 447	SAN FELICE SLAVO			
Pagliarone (villaggio).....	403	7	410	San Felice Slavo (borgo).....	1 473	2	1 475
Cerretto (id.).....	263	"	263	Montemitro (villaggio).....	731	"	731
	2 113	7	2 120				
VENAFRO							
Venafro (città).....	3 906	207	4 113				
Ceppagna, Noci, Casamatteo (vill.)	348	"	348				
	4 254	207	4 461				
Totale del Circondario...	116 242	22 940	139 182				
Circondario di Larino.							
ACQUAVIVA COLLECROCE (borgo).....	1 789	"	1 789	SAN GIACOMO DEGLI SCHIAVONI (borgo) ..	855	11	866
BONEFRO (id.).....	4 449	4	4 453	SAN GIULIANO DI PUGLIA (id.)...	1 658	"	1 658
CAMPOMARINO (id.).....	1 315	112	1 427	SAN MARTINO IN PENNISIIS (id.)...	4 046	36	4 082
CASACALENDA (id.).....	6 217	31	6 248	SANTA CROCE DI MAGLIANO (id.)...	4 241	15	4 256
CASTELNOTTACCIO (id.).....	1 815	"	1 815	TAVERNNA (id.).....	2 159	"	2 159
CASTELLUCCIO ACQUA BORRANA (id.)..	3 976	"	3 976	TERMOLI (id.).....	3 189	105	3 294
CIVITACAMPOMARANO (borgo).....	2 711	"	2 711	URURI (id.).....	2 856	24	2 880
COLLETORTO (id.).....	3 278	"	3 278				
GUARDIALFIERA (id.).....	1 877	"	1 877	Totale del Circondario...	97 060	1 173	98 233
GUGLIONESI							
Guglionesi (borgo).....	4 650	23	4 673	Riepilogo.			
Petacciato (casale).....	613	"	613				
	5 263	23	5 286	CAMPOBASSO.....	121 506	5 287	126 793
				ISERNIA.....	116 242	22 940	139 182
				LARINO.....	97 060	1 173	98 233
				Totale della Provincia...	334 808	29 400	364 208

TAV. I. — POPOLAZIONE PRESENTE PER COMUNI E FRAZIONI.

Censimento 1871.

Caserta.

COMUNI E FRAZIONI	Popolazione presente			COMUNI E FRAZIONI	Popolazione presente		
	Agglomerata nei centri	Sparsa nella campagna	TOTALE		Agglomerata nei centri	Sparsa nella campagna	TOTALE
PROVINCIA DI CASERTA.							
Circondario di Caserta.							
ARIENZO				CASALUCE			
Arienzo (borgata).....	2 934	»	2 934	Casaluce (villaggio).....	855	»	855
Signorindico (villaggio).....	54	91	145	Aprano (id.).....	832	35	917
Costa (id.).....	141	127	268	Casalnuovo a Piro (id.).....	369	»	369
Crisci (id.).....	244	81	325		2 106	35	2 141
Rosciano.....	»	85	85				
	3 373	384	3 757	CASAPULLA (borgo).....	2 835	10	2 845
AVERSA (città).....	19 734	1 442	21 176	CASERTA			
BAJA E LATINA				1° Quart. Caserta (città).....	12 754	48	12 802
Baja (villaggio).....	961	163	1 124	» Aldifreda (sobborgo).....	646	21	667
Latina (id.).....	697	22	719	» Ercole (id.).....	761	6	767
	1 658	185	1 843	» S. Franc. di Paola (id.).....	347	»	347
BELLONA (borgo).....	2 206	298	2 504	2° Quart. S. Clemente (borgo).....	1 611	8	1 619
CAJANIELLO				» Centurano (villaggio).....	430	53	483
Gualasciano o Cajaniello Nuovo (villaggio).....	133	»	133	» Tredici (id.).....	379	»	379
Casenove (villaggio).....	66	»	66	» Falciano (id.).....	1 456	3	1 459
Ponza (id.).....	123	»	123	» San Benedetto (id.).....	1 135	12	1 147
Avorivola (id.).....	193	»	193	3° Quart. Tuoro (borgo).....	1 156	5	1 161
Cajaniello Vecchio (id.).....	34	643	677	» S. Barbara (villaggio).....	770	»	770
	549	643	1 192	» Garzano (id.).....	491	22	513
CALVI RISORTA				4° Quart. Casolla (borgo).....	1 221	23	1 244
Zuni (villaggio).....	615	»	615	» Piedimonte (villaggio).....	94	61	155
Petrulo (id.).....	1 085	80	1 165	» Staturano (id.).....	88	»	88
Visciano (id.).....	1 052	30	1 082	» Mezzano (id.).....	390	2	342
	2 752	110	2 862	5° Quart. Puccianiello (borgo).....	1 087	9	1 096
CAMIGLIANO (villaggio).....	1 775	»	1 775	» Sala (villaggio).....	1 181	78	1 259
CANCELLO E ARNONE				» Briano (id.).....	1 052	»	1 052
Cancello (borgata).....	773	22	795	6° Quart. Caserta Vecchia (borgo).....	396	1	397
Arnone (villaggio).....	454	35	489	» Sommana (villaggio).....	320	3	323
	1 227	57	1 284	» Casola (id.).....	797	43	840
CAPODRISE (villaggio).....	2 809	»	2 809	» Pozzovetere (id.).....	465	26	491
CAPUA					29 027	424	29 451
Capua (città).....	11 203	971	12 174	CASTEL DI SASSO			
S. Angelo in Formis (villaggio).....	626	345	971	Cisterna (villaggio).....	141	6	147
	11 829	1 316	13 145	Strangolagalli (id.).....	185	286	471
CARINARO (villaggio).....	1 249	15	1 264	Prea (id.).....	129	249	378
CASAGIOVE				Sasso (id.).....	170	296	466
Casanova (borgo).....	3 805	15	3 820		625	837	1 462
Cocagna (id.).....	700	52	752	CASTEL MORRONE			
	4 505	67	4 572	Annunziata (casale).....	296	»	296
CASAL DI PRINCIPE (borgo).....	3 604	»	3 604	Casalmaggiore (id.).....	545	21	566
				Balzi (id.).....	303	3	306
				Pianelli (id.).....	145	»	145
				Grottole (id.).....	149	30	179
				Torone (id.).....	641	79	720
				Largise (id.).....	262	»	262
				Gradello (id.).....	141	19	160
					2 482	152	2 634
				CASTEL VOLTURNO (villaggio).....	502	108	610
				CERVINO			
				Cervino (borgo).....	1 717	174	1 891
				Forchia (villaggio).....	455	8	463
				Messercola (id.).....	759	29	788
					2 931	211	3 142
				CESA (borgo).....	1 932	7	1 939

TAV. I. — POPOLAZIONE PRESENTE PER COMUNI E FRAZIONI.

Censimento 1871.

Caserta.

COMUNI E FRAZIONI	Popolazione presente			COMUNI E FRAZIONI	Popolazione presente		
	Agglomerata nei centri	Sparsa nella campagna	TOTALE		Agglomerata nei centri	Sparsa nella campagna	TOTALE
CURTI (borgo).....	2 412	36	2 448	MARCIANISE			
				Marcianise (città).....	9 474	25	9 499
FORMICOLA				Loriano (castello).....	26	»	26
Formicola (borgata).....	1 881	63	1 944				
Fondola (id.).....	319	»	319		9 500	25	9 525
	2 200	63	2 263	MIGNANO			
FRIGNANO MAGGIORE (borgo).....	2 781	»	2 781	Mignano (borgata).....	1 603	173	1 776
FRIGNANO PICCOLO (id.).....	2 305	»	2 305	Caspoli (villaggio).....	544	6	550
				Campozellone (id.).....	85	50	135
					2 232	229	2 461
GALLUCCIO				ORTA DI ATELLA			
S. Clemente (borgo).....	689	28	717	Orta di Atella (borgata).....	2 282	»	2 282
Galluccio (id.).....	493	16	509	Casapazzano (villaggio).....	164	»	164
Vaglie (id.).....	523	9	532		2 446	»	2 446
Calabritto (id.).....	176	26	202		2 054	»	2 054
Spicciano (id.).....	710	53	763	PARETE (borgo).....	2 054	»	2 054
Campo (id.).....	385	2	387	PASTURANO			
	2 976	134	3 110	Pasturano (villaggio).....	769	30	799
GIANO VETUSTO				S. Secondino (id.).....	263	33	296
Pozzillo (villaggio).....	193	23	216	Pantoliano (id.).....	475	61	536
Fontanello (id.).....	184	32	216		1 507	124	1 631
Villa (id.).....	158	»	158	PIETRAMELARA (borgo).....	2 871	516	3 387
Curti (id.).....	205	7	212	PIETRAVAIRANO			
Rocciano (id.).....	39	68	107	Pietravairano (borgo).....	2 435	153	2 588
	779	130	909	S. Eramo (id.).....	223	103	326
GRAZZANISE				S. Antonio Abate (id.).....	103	53	156
Grazzanise (borgata).....	2 152	»	2 152	Rocca S. Felice (villaggio).....	170	127	297
S. Maria la Fossa (villaggio).....	1 013	»	1 013		2 931	436	3 367
Brezza (id.).....	268	»	268	PIGNATARO MAGGIORE			
	3 433	»	3 433	Pignataro Maggiore (borgo).....	3 389	5	3 394
GRICIGNANO DI AVERSA				Partignano (villaggio).....	329	»	329
Gricignano (borgata).....	1 009	»	1 009		3 718	5	3 723
Casolla Sant'Adutore (id.).....	159	53	212	PONTELATONE			
	1 168	53	1 221	Pontelatone (villaggio).....	193	179	372
LIBERI DI FORMICOLA				Treglia (borgo).....	519	35	554
Villa (villaggio).....	354	83	437	Casalicchio (villaggio).....	70	9	79
Liberi (id.).....	355	111	466	Funari (id.).....	72	32	104
Cesa (id.).....	157	36	193	Savignano (id.).....	88	9	97
Merangoli (id.).....	277	»	277	Mazzi (id.).....	32	138	170
Profeti (id.).....	315	18	333		974	402	1 376
	1 458	248	1 706	PORFICO DI CASERTA			
LUSCIANO				Portico di Caserta (borgata).....	1 514	»	1 514
Lusciano (borgo).....	2 840	120	2 960	Musicile (villaggio).....	38	»	38
Ducenta (villaggio).....	923	71	994		1 552	»	1 552
	3 763	191	3 954	RECALE (borgata).....	1 904	115	2 019
MACERATA DI MARCIANISE				RIARDO (castello).....	1 182	340	1 522
Macerata (borgata).....	2 355	»	2 355	ROCCA D'EVANDRO			
Caturano (villaggio).....	988	»	988	Rocca d'Evandro (villaggio).....	735	1 482	2 217
Casalba (id.).....	198	»	198	Camino (id.).....	158	250	408
	3 541	»	3 541	Coccoruzzo (id.).....	340	277	617
MADDALONI					1 233	2 009	3 242
Maddaloni (città).....	17 024	554	17 578				
Monte Decoro (borgata).....	660	529	1 189				
	17 684	1 083	18 767				

TAV. I. — POPOLAZIONE PRESENTE PER COMUNI E FRAZIONI.

Censimento 1871.

Caserta.

COMUNI E FRAZIONI	Popolazione presente			COMUNI E FRAZIONI	Popolazione presente		
	Agglomerata nei centri	Sparsa nella campagna	TOTALE		Agglomerata nei centri	Sparsa nella campagna	TOTALE
ROCCAROMANA				SCARANISE (borgata)	3 153	222	3 375
Roccaromana (borgata).....	660	77	737	SUCCIVO (id.).....	1 960	34	1 994
S. Croce (id.).....	201	12	213	TEANO			
Statigliano (id.).....	875	58	933	Teano (città).....	5 119	1 421	6 540
	1 736	147	1 883	Casi (villaggio).....	652	"	652
ROCCHETTA E CROCE				Transi (id.).....	159	"	159
Rocchetta (villaggio).....	481	168	649	Tuoro (id.).....	139	"	139
Croce (casale).....	149	"	149	Casamostra (id.).....	450	"	450
	630	168	798	Pugliano (id.).....	435	"	435
S. CIPRIANO D'AVERSA				Casale (id.).....	567	"	567
S. Cipriano (borgo).....	2 869	"	2 869	Versano (id.).....	673	"	673
Casa Pesella (villaggio).....	776	12	788	Furnolo (id.).....	575	"	575
Isola (casale).....	14	"	14	Fontanelle (id.).....	507	"	507
	3 659	12	3 671	San Marco (id.).....	711	"	711
S. FELICE A CANCELLO				Carbonara (id.).....	492	"	492
San Felice (borgo).....	4 639	960	5 599	Cappelle (id.).....	180	"	180
Talanco (villaggio).....	622	18	640	San Giuliano (id.).....	253	"	253
S. Marco (id.).....	520	391	911	Casafredda (id.).....	471	"	471
Cancello (id.).....	99	126	225	Magnano (id.).....	189	"	189
	5 880	1 495	7 375	TEVEROLA (borgata).....	1 096	"	1 096
SAN LEUCIO				TRENTOLA (id.).....	2 049	"	2 049
San Leucio (villaggio).....	426	"	426	VAIRANO PATENORA			
Quercione (id.).....	"	87	87	Vairano (borgata).....	2 369	"	2 369
Vaccheria (villaggio).....	214	17	231	Greci (villaggio).....	68	5	73
Vecchio Casino.....	"	61	61	Mazzanelle (id.).....	247	591	838
	640	165	805		2 684	596	3 280
SAN MARCELLINO (borgo).....	1 116	11	1 127	VALLE DI MADDALONI (borgata).....	1 360	238	1 598
SAN MARCO EVANGELISTA (borgo).....	1 568	15	1 583	VICO DI PANTANO (villaggio).....	1 209	116	1 325
SAN NICCOLA LA STRADA				VITULACCIO (borgo).....	1 395	155	1 550
S. Niccola la Strada (borgo).....	3 214	"	3 214		253 157	18 154	271 311
De Nicoletti (casale).....	135	"	135	Circondario di Gaeta.			
Sapienza (borgo).....	377	"	377	AUSONIA			
	3 726	"	3 726	Ausonia (borgo).....	2 107	75	2 182
SAN PIETRO INFINE (borgo).....	1 321	51	1 372	Selvacava (villaggio).....	955	91	1 046
SAN PRISCO (id.).....	3 691	61	3 752		3 062	166	3 228
SANTA MARIA A VICO				CAMPODIMELE			
S. Maria a Vico (borgo).....	4 572	425	4 997	Campodimele (villaggio).....	838	"	838
S. Marco (villaggio).....	305	125	430	Taverna.....	"	31	31
Rusciano (id.).....	372	26	398		838	31	869
	5 149	576	5 725	CARINOLA			
SANTA MARIA CAPUA VETERE				Carinola (città).....	847	51	898
S. Maria Capua Vetere (città).....	16 651	134	16 785	Casanova (borgata).....	1 314	13	1 327
S. Andrea dei Lagni (borgata).....	1 111	"	1 111	Falciano (id.).....	1 799	54	1 853
	17 762	134	17 896	S. Croce e S. Bartolomeo (casale).....	157	48	205
SAN TAMMAREO				Nocelleto (borgata).....	1 123	64	1 187
San Tammareo (borgata).....	1 407	40	1 447	Casale (id.).....	1 400	142	1 542
Carditello (casale).....	80	57	137	S. Donato e S. Aniello (casale).....	235	"	235
	1 487	97	1 584	Venturoli e S. Rosi (id.).....	338	5	343
					7 263	377	7 640

TAV. I. — POPOLAZIONE PRESENTE PER COMUNI E FRAZIONI.

Censimento 1871.

Caserta.

COMUNI E FRAZIONI	Popolazione presente			COMUNI E FRAZIONI	Popolazione presente		
	Agglomerata nei centri	Sparsa nella campagna	TOTALE		Agglomerata nei centri	Sparsa nella campagna	TOTALE
CASTELFORTE				LENOLA (borgo).....	3 130	"	3 130
Castelforte (borgo).....	1 628	507	2 135	MARANOLA			
Capo di Ripa (id.).....	601	"	601	Maranola (borgo).....	1 544	101	1 645
Sujo (villaggio).....	402	74	476	Trivito (villaggio).....	724	10	734
	2 631	581	3 212		2 268	111	2 379
CASTELNONORATO (borgo).....	928	"	928	MARZANO APPIO			
CASTELNUOVO PARANO				Marzano (villaggio).....	1 865	15	1 880
Castelnovo Parano (casale).....	307	62	369	Toro Funaro (id.).....	789	24	813
Pimpinelli (id.).....	98	35	133	Casorca (id.).....	1 214	26	1 240
Cisterna (id.).....	65	"	65	Campagnola (id.).....	728	"	728
Lago (id.).....	131	"	131		4 596	65	4 661
Casale (id.).....	161	6	167	MONDRAGONE			
Cese (id.).....	90	"	90	Mondragone (borgo).....	2 582	58	2 640
	852	103	955	Sant'Angelo (id.).....	1 041	45	1 086
CONCA DELLA CAMPANIA				San Niccola (id.).....	260	4	264
Conca (borgo).....	512	40	552		3 883	107	3 990
Piantoli (villaggio).....	313	56	369	MONTE SAN BIAGIO (borgo).....	1 400	437	1 837
Vezzara (id.).....	496	8	504	PASTENA			
Orchi (id.).....	308	"	308	Pastena (borgo).....	1 998	"	1 998
Cave e Catailli (id.).....	818	83	901	San Giovanni (casale).....	32	408	440
	2 447	187	2 634	Annunziata (id.).....	65	64	129
CORENO AUSONIO					2 065	472	2 567
Coreno (borgata).....	539	"	539	PICO (borgo).....	2 004	395	2 399
Tucci Lermi (casale).....	212	"	212	PONZA			
Orlandi (id.).....	103	"	103	Ponza (città).....	1 450	631	2 081
Carrelli (id.).....	74	"	74	S. Maria.....	"	438	438
Granaldi (id.).....	92	"	92	Forno.....	"	626	626
Gori (id.).....	107	"	107		1 450	1 695	3 145
Torre Santa Croce (id.).....	257	"	257	ROCCAMONFINA			
Curti (id.).....	154	"	154	Roccamonfina (borgo).....	199	"	199
Magni (id.).....	185	"	185	Terra (villaggio).....	218	"	218
Stavoli (id.).....	282	"	282	Guarini (id.).....	195	"	195
	2 035	"	2 035	Guarinelli (id.).....	161	"	161
ESPERIA				Ciccioni (borgo).....	480	"	480
Roccegugliolma (borgata).....	1 660	135	1 795	Coletti (casale).....	96	"	96
S. Pietro in Curulis (id.).....	1 003	329	1 332	Anzoni (villaggio).....	97	"	97
Monticelli (id.).....	1 680	"	1 680	Campetto (casale).....	58	16	74
	4 343	464	4 807	Gallo (borgata).....	633	"	633
FONDI (città).....	6 632	108	6 740	Cembali (villaggio).....	202	"	202
FORMIA (id.).....	9 151	"	9 151	Giglioli (id.).....	112	"	112
FRANCOLISE				Cari (casale).....	161	"	161
Francolise (villaggio).....	324	120	444	San Pietro (id.).....	86	"	86
Montanaro (id.).....	162	12	174	San Domenico (id.).....	219	"	219
S. Andrea (id.).....	521	29	550	Tori Sichi (id.).....	68	"	68
Pizzone (id.).....	321	36	357	Folurzi (id.).....	201	"	201
Ciamprisco (id.).....	73	7	80	Cese (id.).....	238	"	238
	1 401	204	1 605	Garofali (borgata).....	588	"	588
GAETA				Tavola (villaggio).....	214	"	214
Gaeta (città).....	7 193	"	7 193	Torano (casale).....	151	"	151
Anatola (borgo di Gaeta).....	11 192	"	11 192	Fontanafredda (borgata).....	304	"	304
	18 385	"	18 385	Tuoro di Tavola (casale).....	57	"	57
ITRI (città).....	6 542	40	6 582	SAN GIORGIO A LIRI (villaggio).....	430	1 052	1 482
				SAN GIOVANNI INCARICO (borgo).....	2 241	513	2 754

TAV. I. — POPOLAZIONE PRESENTE PER COMUNI E FRAZIONI.

Censimento 1871.

Caserta.

COMUNI E FRAZIONI	Popolazione presente			COMUNI E FRAZIONI	Popolazione presente		
	Agglomerata nei centri	Sparsa nella campagna	TOTALE		Agglomerata nei centri	Sparsa nella campagna	TOTALE
SANT'ANDREA DI VALLEFREDDA				TRAETTO			
S. Andrea (borgo).....	809	522	1 331	Traetto (città).....	4 079	14	4 093
Vallefreda (villaggio).....	331	1 056	1 387	Tufo (borgata).....	1 159	"	1 159
	1 140	1 578	2 718	Santa Maria di Lellola (id.).....	908	6	914
				Trimonsuoli (id.).....	689	15	704
				Bulgarini (id.).....	597	"	597
SANT'APOLLINARE					7 432	35	7 467
S. Apollinare (borgo).....	1 280	150	1 430				
Albiano (casale).....	75	286	361	Totale del Circondario ...	132 456	11 289	143 745
Albianello (id.).....	74	290	364				
Valentino.....	"	258	258	Circondario di Nola.			
	1 429	984	2 413				
SANTI COSMO E DAMIANO				ACERRA (città).....	12 858	775	13 633
Santi Cosmo e Damiano (borgo)...	328	"	328	BRUSCIANO (terra).....	2 570	188	2 758
Cesaroni (borgo).....	170	"	170				
Ciorra (id.).....	150	"	150	CAMPOSANO			
Cupa (id.).....	406	400	806	Camposano (borgata).....	1 750	"	1 750
Boccasacchi (id.).....	275	"	275	Faivano (villaggio).....	656	"	656
Cuparella (id.).....	323	"	323		2 406	"	2 406
Sellitti (id.).....	247	"	247	CARBONARA DI NOLA			
Ventosa (villaggio).....	708	34	742	Carbonara (casale).....	356	"	356
	2 607	434	3 041	Durazzano (id.).....	82	5	87
SESSA AURUNCA				Garibaldi (id.).....	205	"	205
Sessa Aurunca (città).....	5 517	613	6 130	Villermosa (id.).....	187	"	187
Marzuli (villaggio).....	68	97	165	Masseria (id.).....	92	"	92
Avozzano (id.).....	451	"	451		922	5	927
Sorbello (id.).....	516	19	535	CASAMARCIANO			
Corbara (id.).....	344	"	344	Casamarciano (borgata).....	913	32	945
Cascano (id.).....	1 693	"	1 693	Curli (borgo).....	579	25	604
Carano (id.).....	1 419	13	1 432		1 492	57	1 549
Cupa (id.).....	509	138	647	CASTELLO DI CISTERNA (terra).....	1 066	172	1 238
Rongolisi (id.).....	335	"	335				
Ponte (id.).....	292	"	292	CICCIANO			
Fontanaradina (id.).....	309	"	309	Cicciano (borgata).....	3 722	"	3 722
Piedimonte (id.).....	883	42	925	Cutignano (villaggio).....	123	"	123
Fasani (id.).....	409	"	409		3 845	"	3 845
Valogno (id.).....	631	"	631	CIMITILE (terra).....	3 273	234	3 507
Corigliano (id.).....	549	21	570				
Tuoro (id.).....	672	"	672	CUMIGNANO E GALLO DI NOLA			
S. Martino (id.).....	235	"	235	Cumignano (borgo).....	801	"	801
Aulpi (id.).....	134	"	134	Gallo (casale).....	467	"	467
Cescheto (id.).....	404	"	404		1 268	"	1 268
Cellole (id.).....	1 071	14	1 085	LIVERI (terra).....	1 105	146	1 251
S. Maria a Valogna (id.).....	296	"	296				
Lauro (id.).....	1 398	"	1 398	MARIGLIANELLA (id.).....	2 439	26	2 465
S. Castrese (id.).....	749	7	756				
Gusti (id.).....	323	"	323	MARIGLIANO			
S. Carlo (id.).....	507	"	507	Marigliano (città).....	4 025	1 157	5 182
	19 744	964	20 708	San Niccolò (casale).....	922	"	922
SPELONGA (borgo).....	1 526	57	1 583	Lansdomini (id.).....	2 298	"	2 298
SPIGNO SATURNIO (id.).....	1 770	"	1 770	Faivano (id.).....	550	"	550
				Casaferro (id.).....	1 009	"	1 009
				San Vito (borgo).....	254	"	254
TORA E PICCILLI					9 058	1 157	10 215
Tora (borgo).....	642	31	673				
Tuoro (villaggio).....	242	"	242				
Foresta (id.).....	197	"	197				
Tuoro Rosso (id.).....	168	"	168				
Piccilli (borgata).....	653	46	699				
Piedipicilli (casale).....	161	36	197				
	2 063	113	2 176				

TAV. I. — POPOLAZIONE PRESENTE PER COMUNI E FRAZIONI.

Censimento 1871.

Caserta.

COMUNI E FRAZIONI	Popolazione presente			COMUNI E FRAZIONI	Popolazione presente		
	Agglomerata nei centri	Sparsa nella campagna	TOTALE		Agglomerata nei centri	Sparsa nella campagna	TOTALE
NOLA				Circondario di Piedimonte d'Alife			
Nola (città).....	7 409	1 719	9 128	Alife (borgo).....	1 391	"	1 391
Castel Cicale (sobborgo).....	255	365	620	Alife (città).....	2 829	372	3 201
Piazzolla (id.).....	321	702	1 023				
Cinquevie di Selve (borgata).....	153	471	624	ALVIGNANO			
	8 138	3 257	11 395	Alvignano (casale).....	471	61	532
PALMA CAMPANIA				San Mauro (id.).....	363	34	397
Palma (borgo).....	5 248	481	5 729	Petrilli (id.).....	290	25	315
Vico (id.).....	569	133	702	San Niccolò (id.).....	192	47	239
Pizzoromolo (casale).....	189	86	275	Angelilli (id.).....	550	72	622
Castello (id.).....	335	36	371	Parsons (id.).....	250	40	290
	6 341	736	7 077	Itusignano (id.).....	261	530	791
ROCCARAINOLA				Marciano Freddo (id.).....	183	171	354
Roccarainola (borgo).....	2 391	"	2 391	Montaniccio (id.).....	48	"	48
Gargani (villaggio).....	368	"	368		2 608	980	3 588
Sasso (id.).....	505	"	505	CAIAZZO			
	3 264	"	3 264	Caiazzo (città).....	3 101	1 368	4 469
SAN GENNAIO DI PALMA (terra).....	899	1 989	2 888	San Giovanni e Paolo (villaggio)...	596	455	1 051
SAN PAOLO BELSITO				Cesarano (casale).....	372	"	372
San Paolo Belsito (borgo).....	1 726	45	1 771		4 069	1 823	5 892
Livardi (casale).....	289	13	302	CAPRIATI A VOLTURNO (borgo).....	1 631	17	1 648
	2 015	58	2 073	CASTELLO D'ALIFE (id.).....	1 478	"	1 478
SAN VITALIANO				CASTELLO DI CAMPAGNANO			
San Vitaliano (borgo).....	2 004	47	2 051	Castel Campagnano (villaggio)...	685	272	957
Frascatoli (casale).....	199	"	199	Squilla (id.).....	177	489	666
	2 203	47	2 250		862	761	1 623
SAVIANO				CIORLANO			
Saviano (borgata).....	2 881	1 620	4 501	Ciorlano (villaggio).....	1 162	54	1 216
Sant'Erasmo (id.).....	1 035	52	1 087	Pratella (borgata).....	711	22	733
Sirico (id.).....	615	381	996		1 873	76	1 949
	4 531	2 053	6 584	DRAGONI			
SEISCIANO				S. Giorgio (casale).....	361	17	378
Seisciano (borgo).....	1 232	489	1 721	Pantano (id.).....	284	33	317
San Martino (casale).....	341	"	341	Trivolischi (id.).....	159	7	166
	1 573	489	2 062	Chialo (id.).....	282	15	297
STRIANO (terra).....	1 652	3	1 655	Chialo (id.).....	77	58	135
				Aschetini (id.).....	281	22	303
TUPINO				S. Marco (id.).....	516	87	602
Tupino (borgata).....	1 184	"	1 184	Majorano di Monte (borgata)...			
Vignola (villaggio).....	192	"	192		1 960	239	2 199
Risigliano (id.).....	350	"	350	FONTEGRECA (borgata).....	953	40	993
Schiava (id.).....	332	"	332	GALLO (borgo).....	2 310	"	2 310
	2 058	"	2 058	GIOIA SANNITICA			
VISCIANO (borgata).....	1 783	"	1 783	Taverna (casale).....	120	9	129
				Vicinato (id.).....	97	"	97
Totale del Circondario ...	76 759	11392	88 151	Trivo (id.).....	73	70	143
				Cetrangolo (id.).....	39	"	39
				San Piccozzo (id.).....	59	"	59
				San Felice (id.).....	159	"	159
				Nocito (id.).....	98	"	98
				Colli (id.).....	182	19	201
				Cuponi (id.).....	75	"	75
				Sorani (id.).....	110	467	577
				Pantano (id.).....	89	98	187

TAV. I. — POPOLAZIONE PRESENTE PER COMUNI E FRAZIONI.

Censimento 1871.

Caserta.

COMUNI E FRAZIONI	Popolazione presente			COMUNI E FRAZIONI	Popolazione presente		
	Agglomerata nei centri	Sparsa nella campagna	TOTALE		Agglomerata nei centri	Sparsa nella campagna	TOTALE
<i>(Segue) GIOJA SANNITICA</i>							
Caselle (villaggio).....	146	"	146	ARCE			
Auduni (id.).....	263	109	372	Arce (città).....	1 729	4 248	5 977
Calvisi (id.).....	436	311	747	Isoletta (borgata).....	226	187	413
Crischia (id.).....	142	"	142		1 955	4 435	6 390
Curci (id.).....	172	10	182	<i>ARPINO</i>			
	2 260	1 093	3 353	Arpino (città).....	5 646	"	5 646
LETINO (borgo).....	1 266	"	1 266	Civitavecchia (sobborgo).....	190	"	190
<i>PIANA DI CAJAZZO</i>							
Cerreto (borgo).....	23	23	46	Colle Carino (casale).....	168	619	787
Polizzano (casale).....	142	27	169	Collina (id.).....	88	1 122	1 210
Riola (id.).....	434	12	446	Morrone Vallefredda (id.).....	131	1 660	1 791
S. Angelo (id.).....	601	27	628	Costecolle (id.).....	117	628	745
Martelli (id.).....	197	18	215	Venditti (id.).....	106	605	711
Camara (id.).....	38	14	52	Faglieto (id.).....	82	373	455
Anziani (id.).....	79	13	92		6 528	5 007	11 535
Anzianelli (id.).....	48	9	57	ATINA (città).....	2 121	2 090	4 211
Vasulli (borgo).....	30	23	53	<i>BELMONTE CASTELLO</i>			
Villa S. Croce (id.).....	376	162	538	Belmonte (borgata).....	351	382	733
	1 968	328	2 296	Capo di Chia (casale).....	125	212	337
<i>PIEDIMONTE D'ALIFE</i>							
Piedimonte e Vallata (città).....	6 075	265	6 340		476	594	1 070
Sepicciano (borgata).....	489	129	618	<i>BRACCIO</i>			
Scorpeto (id.).....	82	33	115	Braccio (casale).....	200	"	200
	6 646	427	7 073	Andrea (borgo).....	1 303	"	1 303
<i>PRATA SANNITA</i>							
Prata Superiore (villaggio).....	1 136	154	1 290		1 503	"	1 503
Prata Inferiore (borgata).....	612	14	626	<i>CAMPOLI APPENNINO</i>			
	1 748	168	1 916	Campoli (città).....	717	"	717
<i>RAVICANINA (borgata)</i>							
	979	205	1 184	Borgo Loreto (borgata).....	311	63	374
<i>RUVIANO</i>							
Ruviano (borgata).....	323	894	1 217	Borgo S. Giacomo (id.).....	110	42	152
Alvignanello (villaggio).....	397	171	568		1 138	105	1 243
	720	1 065	1 785	<i>CASALATTICO</i>			
<i>SAN GREGORIO (borgata)</i>							
	1 358	"	1 358	Casalattico (villaggio).....	299	"	299
<i>SAN POTITO SANNITICO (id.)</i>							
	1 554	262	1 816	Sant'Andrea (id.).....	100	113	213
<i>SANT'ANGELO D'ALIFE (id.)</i>							
	2 106	209	2 315	Montattico (id.).....	315	"	315
<i>VALLE AGRICOLA (id.)</i>							
	1 161	59	1 220	Mortale (id.).....	197	"	197
				Macchia (id.).....	491	52	543
					1 402	165	1 567
<i>Totale del Circondario</i>							
	43 730	8 124	51 854	<i>CASALVIERI</i>			
<i>Circondario di Sora.</i>							
<i>ALVITO</i>							
Alvito (città).....	2 712	"	2 712	Casalvieri (borgo).....	504	23	527
Peschio (borgo).....	450	"	450	Casale della Mola (casale).....	1 407	33	1 440
Castello (id.).....	823	"	823	Madonna di Rosello (id.).....	1 005	45	1 050
	3 985	"	3 985	Purgatorio (id.).....	1 264	51	1 315
Aquino (città).....	1 038	1 077	2 115		4 180	152	4 332
				<i>CASSINO</i>			
				Cassino (città).....	5 472	4 410	9 882
				Sant'Angelo (villaggio).....	349	1 667	2 016
				Cairo (id.).....	501	240	741
					6 322	6 317	12 639
				<i>CASTELLUCCIO DI SORA (borgo)</i>			
					726	914	1 640
				<i>CERVARO (città)</i>			
					2 272	2 564	4 836
				<i>COLLE SAN MAGNO</i>			
				Colle San Magno (città).....	1 093	167	1 260
				Cantalupo (casale).....	354	75	429
					1 447	242	1 689

TAV. I. — POPOLAZIONE PRESENTE PER COMUNI E FRAZIONI.

Censimento 1871.

Caserta.

COMUNI E FRAZIONI	Popolazione presente			COMUNI E FRAZIONI	Popolazione presente		
	Agglomerata nei centri	Sparsa nella campagna	TOTALE		Agglomerata nei centri	Sparsa nella campagna	TOTALE
<i>FONTANA LIRI</i>							
Fontana (borgo).....	669	"	669	SANT'ELIA FIUME RAPIDO			
Giannetti (casale).....	1 070	"	1 070	Sant'Elia (città).....	2 682	1 867	4 549
Vallefredda (id.).....	390	"	390	Valleluce (villaggio).....	532	207	739
	2 129	"	2 129		3 214	2 074	5 288
<i>FONTECHIARI</i>							
Fontechiari (borgo).....	289	673	962	SANTO PADRE (villaggio).....	378	1 653	2 031
Colle Mastrojanni (id.).....	127	399	526	SAN VITTORE DI LARIO (borgo).....	1 763	362	2 125
	416	1 072	1 488	<i>SETTEFRATI</i>			
<i>ISOLA DEL LIRI</i>							
Isola (città).....	2 668	"	2 668	Settefrati (borgo).....	1 125	79	1 204
Ponte di Napoli (borgo).....	1 001	1 029	2 030	Pietralitta (villaggio).....	526	287	813
Ponte di Roma (casale).....	91	783	884	Collepizzuto (casale).....	79	152	231
	3 760	1 822	5 582	<i>SORA</i>			
<i>PALAZZOLO DI CASROCIELO</i>							
Palazzolo (città).....	1 416	523	1 939	Sora (città).....	5 100	"	5 100
Campo Latino (villaggio).....	204	430	634	Compre.....	"	2 090	2 090
	1 620	953	2 573	Carnello (borgata).....	211	2 413	2 624
<i>PESCOLIDO</i>							
Pescolido (borgo).....	843	113	956	Selva.....	"	2 260	2 260
Porcella (casale).....	181	555	736		5 311	6 763	12 074
	1 024	668	1 692	TERELLE (borgo).....	1 509	123	1 632
<i>PICINISCO</i>							
Picinisco (borgo).....	810	31	841	<i>VALLEROTONDA</i>			
San Pietro (villaggio).....	95	414	509	Vallerotonda (borgo).....	1 821	478	2 299
Serra (id.).....	116	323	439	Cardito (villaggio).....	628	282	910
Ponteluna (id.).....	108	211	319		2 449	760	3 209
Antica.....	"	264	264	<i>VICALVI</i>			
San Gennaro (villaggio).....	180	417	597	Vicalvi (villaggio).....	268	733	1 001
San Giuseppe (id.).....	373	75	448	Posta (id.).....	699	165	864
	1 682	1 735	3 417		967	898	1 865
<i>PIEDIMONTE SAN GERMANO (borgo)</i>							
	1 179	1 194	2 373	<i>VILLA LATINA</i>			
<i>PIGNATANO INTERAMNA (id.)</i>							
	488	1 520	2 008	Villa Latina (borgo).....	1 147	117	1 264
<i>PONTECORVO</i>							
Pontecorvo (città).....	5 331	2 278	7 609	Vallegrando (villaggio).....	248	80	328
Borgo Annunziata (sobborgo).....	1 184	697	1 881		1 395	197	1 592
Borgo San Rocco (id.).....	364	166	530	<i>VILLA SANTA LUCIA</i>			
Sant'Olivio (casale).....	739	"	739	Villa Santa Lucia (villaggio)....	398	159	557
	7 618	3 141	10 759	Formile (id.).....	383	1 005	1 388
<i>ROCCA D'ARCE</i>							
Rocca d'Arce (borgo).....	565	494	1 059		781	1 164	1 945
Frajoli (id.).....	204	190	394	<i>VITICOSO ED ACQUAFONDATA</i>			
Coldragoni (villaggio).....	507	461	968	Viticoso (borgo).....	487	"	487
Le Cese (id.).....	400	263	663	Acquafondata (id.).....	777	177	954
	1 676	1 408	3 084	Casal Cassinese (casale).....	373	181	554
<i>ROCCASECCA</i>							
Roccasecca (città).....	1 556	1 198	2 754		1 637	358	1 995
Castello (borgata).....	719	755	1 474	<i>Totale del Circondario</i>			
Caprile (id.).....	436	812	1 248		86 139	56 203	142 342
	2 711	2 765	5 476	<i>Riepilogo</i>			
<i>SAN BIAGIO SARACINISCO (borgo)</i>							
	882	290	1 172	CASERTA.....	253 157	18 154	271 311
<i>SAN DONATO VAL DI COMINO</i>							
San Donato (città).....	3 112	308	3 420	GAETA.....	132 456	11 289	143 745
Gallinaro (villaggio).....	598	601	1 199	NOLA.....	76 759	11 392	88 151
	3 710	909	4 619	PIEDIMONTE D'ALIFE... ..	43 730	8 124	51 854
SANT'AMBROGIO SUL GARIGLIANO.....	1 017	194	1 211	SORA.....	86 139	56 203	142 342
				<i>Totale della Provincia</i>			
					592 241	105 162	697 403

TAV. I. — POPOLAZIONE PRESENTE PER COMUNI E FRAZIONI.

Censimento 1871.

Catania.

COMUNI E FRAZIONI	Popolazione presente			COMUNI E FRAZIONI	Popolazione presente		
	Agglomerata nei centri	Sparsa nella campagna	TOTALE		Agglomerata nei centri	Sparsa nella campagna	TOTALE
PROVINCIA DI CATANIA.							
Circondario di Acireale.				GIARRE			
ACI BONACCORSI (città).....	1 323	1	1 324	Giarre (città).....	6 956	3 942	10 898
ACI CASTELLO				Macchia (sobborgo).....	1 101	1 544	2 645
Acì Castello (borgata).....	1 316	68	1 384	San Giovanni (id.).....	1 120	1 005	2 125
Acitrezza (id.).....	681	108	789	San' Alfio (id.).....	813	933	1 746
Ficarazzi (casale).....	107		107	LINGUAGLOSSA (città).....	8 404	418	8 822
	2 104	176	2 280	MASCALI			
ACI CATENA				Mascali (borgo).....	1 588	1 182	2 770
Acì Catena (città).....	3 184	90	3 274	Annunziata (id.).....	1 275	1 002	2 277
Acì San Filippo (sobborgo).....	1 131	196	1 327		2 863	2 184	5 047
San Niccolò (casale).....	268	7	275	PIEDIMONTE ETNEO			
	4 583	293	4 876	Piedimonte (città).....	2 991	718	3 709
ACIREALE				Notara (sobborgo).....	145	177	322
Acireale (città).....	20 514	728	21 242	Presa (id.).....	385	242	627
Platani (sobborgo).....	2 154	701	2 855	Vena (id.).....	75	91	166
Mangano Inferiore (casale).....	565		565	RANDAZZO (città).....	7 698	247	7 945
Garzena (id.).....	578		578	RIPOSTO			
Capomolini (sobborgo).....	253		253	Riposto (città).....	6 220		6 220
Santa Tecla (borgata).....	364	339	703	Torre (borgata).....	401		401
Santa Maria Loreto (casale).....	453		453	Campagna.....		1 411	1 411
Ammalati (id.).....	398		398		6 621	1 411	8 032
Carico (id.).....	480		480	Totale del Circondario ...	95 608	20 221	115 829
Sciare (villaggio).....	784	321	1 105	Circondario di Caltagirone.			
Mangano Superiore (casale).....	960		960	CALTAGIRONE (città).....	22 639	3 339	25 978
Stazzo (villaggio).....	442		442	GRAMMICHELE (borgo).....	10 058	134	10 192
Linera (borgata).....	830	845	1 675	LICODIA (id.).....	5 645	11	5 656
Puzzillo di Sopra (villaggio).....	424		424	MILITELLO IN VAL DI CATANIA (città).....	9 875	103	9 978
Puzzillo Marittimo (borgata).....	354		354	MINEO (id.).....	9 297	40	9 337
Santa Venerina (sobborgo).....	1 600	742	2 342	MIRABELLA IMBACCARI (borgo).....	4 074	55	4 129
Testa di Vipera (casale).....	958		958	PALAGONIA (id.).....	4 909		4 909
	32 111	8 676	35 787	RADDUSA (id.).....	1 832	39	1 871
ACI SANT'ANTONIO				RAMMACCA			
Acì Sant'Antonio (città).....	3 611	550	4 161	Rammacca (borgo).....	2 739	416	3 155
Mangeri (borgata).....	357	14	371	Giumarra (borgata).....	480	197	677
Valverde (id.).....	594	12	606	Giardinelli (id.).....	905	452	1 357
Bellifiori (casale).....	86		86		4 124	1 065	5 189
Morgioni (id.).....	84		84	SAN CONO (borgo).....	1 499	15	1 514
Seminari (id.).....	56		56	SAN MICHELE DI GANZARIA (borgo).....	3 235	58	3 293
Carminello (id.).....	274		274	VIZZINI (città).....	14 831	111	14 942
Casalrosato (id.).....	58		58	Totale del Circondario ...	92 018	4 970	96 988
Portiere (id.).....	32		32				
Fontana (id.).....	206		206				
	5 358	576	5 934				
CALATABIANO							
Calatabiano (città).....	2 513	262	2 775				
Pastaria (villaggio).....	132	55	187				
Ponte delle disgrazie (id.).....	159	51	210				
	2 804	368	3 172				
CASTIGLIONE DI SICILIA							
Castiglione (città).....	6 797	1 236	8 033				
Gravà (borgata).....	180	252	432				
Castrotrao.....		189	189				
	6 977	1 677	8 654				
FIUMEFREDDO DI SICILIA							
Fiumefreddo (borgo).....	815	176	991				
Feudogrande (borgata).....	230	225	455				
Terrerosse (id.).....	49	94	143				
Gonà (id.).....	82	47	129				
	1 176	542	1 718				

TAV. I. — POPOLAZIONE PRESENTE PER COMUNI E FRAZIONI.

Censimento 1871.

Catania.

COMUNI E FRAZIONI	Popolazione presente			COMUNI E FRAZIONI	Popolazione presente		
	Agglomerata nei centri	Sparsa nella campagna	TOTALE		Agglomerata nei centri	Sparsa nella campagna	TOTALE
Circondario di Catania.							
ADERNÒ (città).....	14 613	60	14 673	Circondario di Nicosia.			
BELPASSO (villaggio).....	6 869	751	7 620	AGIRA (città).....	11 438	438	11 876
BIANCAVILLA (città).....	12 404	137	12 631	ASSORO			
BRONTE (id.).....	14 567	22	14 589	Assoro (città).....	2 745	103	2 848
CAMPOROTONDO ETNEO (borgo).....	572	27	599	Carmine (borgo).....	42	99	141
CATANIA (città).....	83 406	901	84 397	San Giorgio (villaggio).....	266	33	299
GRAVINA DI CATANIA (borgo).....	1 399	30	1 429		3 053	235	3 288
MALETTO (id.).....	2 764		2 764	CARCACI (borgata).....	113		113
MASCALUCIA				CATENANUOVA (id.).....	1 739	10	1 749
Mascalucia (borgo).....	2 841	6	2 847	CENTURIFE			
Mazzanunziata (id.).....	224		224	Centuripe (città).....	7 303	27	7 330
	3 065	6	3 071	Muglia.....		21	21
MISTERBIANCO (borgo).....	5 961	338	6 299		7 303	48	7 351
MOTTA SANT'ANASTASIA (id.).....	2 947	332	3 279	CERAMI (città).....	4 962	43	5 005
NICOLOSI (id.).....	2 649	7	2 656	GAGLIANO CASTELFERRATO (id.).....	3 963	170	4 133
PATERNÒ				LEONFORTE (id.).....	11 913	97	12 010
Paternò (città).....	14 284	506	14 790	NICOSIA			
Ragalna (villaggio).....	988		988	Nicosia (città).....	14 508	36	14 544
	15 272	506	15 778	Villadoro (villaggio).....	245		245
PEDARA (borgo).....	3 007		3 007		14 753	36	14 789
SAN GIOVANNI DI GALERMO (borgo).....	926	8	934	NISSORIA (borgata).....	2 540	113	2 653
SAN GIOVANNI LA PUNTA				REGALBUTO (città).....	9 125	304	9 429
San Giovanni la Punta (borgo).....	1 465		1 465	SPERLINGA (borgata).....	1 718	28	1 746
Trappeto (villaggio).....	244		244	TROINA (città).....	10 033	160	10 193
Fischelle (casale).....	61	32	93	Totale del Circondario ...	82 653	1 682	84 335
	1 770	32	1 802				
SAN GREGORIO DI CATANIA (borgo).....	1 350	136	1 486	Riepilogo			
SAN PIETRO CLARENZA (id.).....	897		897	ACIREALE.....	95 608	20 221	115 829
SANT'AGATA DI BATTIATI (id.).....	445	62	507	CALTAGIRONE.....	92 018	4 970	96 988
SANTA MARIA DI LICODIA (id.).....	2 831		2 831	CATANIA.....	194 280	3 983	198 263
SCORDIA (città).....	6 203		6 203	NICOSIA.....	82 653	1 682	84 335
TRECASTAGNE (borgo).....	2 957	27	2 984	CIRCONDARI			
TREMESTIERI (id.).....	1 089	43	1 132	Acireale.....	95 608	20 221	115 829
VIAGRANDE				Caltagirone.....	92 018	4 970	96 988
Viagrande (borgo).....	2 289	293	2 582	Catania.....	194 280	3 983	198 263
Viscalori (id.).....	298	42	340	Nicosia.....	82 653	1 682	84 335
	2 587	335	2 922	Totale della Provincia ...	464 559	30 856	495 415
ZAFFARANA ETNEA							
Zaffarana (borgo).....	1 894	157	2 051				
Bongiardo (id.).....	544	7	551				
Pisano Fleri (id.).....	1 022	59	1 081				
	3 460	223	3 683				
Totale del Circondario ...	194 280	3 983	198 263				

TAV. I. — POPOLAZIONE PRESENTE PER COMUNI E FRAZIONI.

Censimento 1871.

Catanzaro.

COMUNI E FRAZIONI	Popolazione presente			COMUNI E FRAZIONI	Popolazione presente		
	Agglomerata nei centri	Sparsa nella campagna	TOTALE		Agglomerata nei centri	Sparsa nella campagna	TOTALE
PROVINCIA DI CATANZARO.							
Circondario di Catanzaro.							
ALBI:							
Albi (borgata).....	1 029	203	1 232	GASPERINA (borgata).....	3 345	69	3 414
Dardanise (villaggio).....	366	"	366	GIRIFALCO (id.).....	4 548	"	4 548
S. Giovanni (id.).....	399	"	399	GUARDAVALLE (id.).....	3 500	61	3 561
	1 794	203	1 997	ISCA (id.).....	2 249	8	2 257
AMARONI (borgata).....	1 145	6	1 151	MAGISANO			
AMATO (id.).....	1 515	9	1 524	Magisano (borgata).....	1 164	193	1 357
ANDALI (id.).....	776	516	1 292	San Pietro (id.).....	413	"	413
ARGUSTO (id.).....	740	"	740	Vincolise (id.).....	311	"	311
BADOLATO (id.).....	3 932	"	3 932		1 888	193	2 081
BELCASTRO (id.).....	1 007	159	1 166	MARCEDUSA (borgata).....	544	"	544
BORGIA (id.).....	3 907	162	4 069	MARCELLINARA (id.).....	1 589	39	1 628
CARAVFA DI CATANZARO (id.).....	1 288	102	1 390	MIGLIERINA (id.).....	1 906	"	1 906
CARDINALE				MONTAURO (id.).....	1 730	68	1 798
Santa Croce (borgata).....	1 227	11	1 238	MONTEPAONE (id.).....	1 386	88	1 474
San Niccola (id.).....	904	"	904	OLIVADI (id.).....	1 106	3	1 109
Santa Maria (id.).....	1 171	"	1 171	PALERMITI (id.).....	1 776	15	1 791
	3 302	11	3 313	PENTONE (id.).....	1 529	92	1 621
CATANZARO				PETRIZZI (id.).....	2 009	5	2 014
Catanzaro (città).....	16 711	"	16 711	SAN FLORO (id.).....	1 169	7	1 176
Baracche (sobborgo).....	1 900	170	2 070	SAN SOSTENE (id.).....	2 042	46	2 088
Pontegrando (casale).....	214	1 181	1 395	SANTA CATERINA DEL JONIO (borgata).....	2 615	70	2 685
Gagliana (villaggio).....	1 966	630	2 596	S. ANDREA APOSTOLO DEL JONIO (id.)...	3 553	"	3 553
Marina (id.).....	683	1 446	2 129	SAN VITO SUL JONIO (id.)...	3 032	"	3 032
	21 474	3 427	24 901	SATRIAXO (id.)...	2 431	55	2 486
CENADI (borgata).....	955	19	974	SELLIA			
CENTRACHE (id.).....	1 212	"	1 212	Sellia (borgata).....	1 235	"	1 235
CERVA (id.).....	754	"	754	Marina (villaggio).....	415	"	415
CHIARAVALLE CENTRACHE (id.).....	3 896	31	3 927		1 650	"	1 650
CROPANI				SERSALE (borgata).....	3 189	83	3 272
Cropani (borgata).....	1 168	142	1 310	SETTINGIANO (id.).....	1 356	153	4 509
Botricelli (villaggio).....	115	60	175	SIMERI E CRICHI			
	1 283	202	1 485	Simeri (borgo).....	1 183	19	1 202
DAVOLI (borgata).....	3 068	78	3 146	Crichi (id.).....	385	23	408
FOSSATO SERRALTA					1 568	42	1 610
Fossato (borgata).....	729	99	828	SORNO SAN BASILE (borgo).....	1 200	"	1 200
Muranise (borgo).....	260	8	268	SOVERATO			
Lavuci (villaggio).....	170	2	172	Soverato (borgo).....	726	24	750
Noce (id.).....	26	"	26	Paliporta (villaggio).....	320	"	320
	1 185	109	1 294		1 046	24	1 070
GAGLIATO (borgata).....	990	"	990	SOVERIA DI CATANZARO (borgata).....	1 025	241	1 266

TAV. I. — POPOLAZIONE PRESENTE PER COMUNI E FRAZIONI.

Catanzaro.

Censimento 1871.

COMUNI E FRAZIONI	Popolazione presente			COMUNI E FRAZIONI	Popolazione presente		
	Agglomerata nei centri	Sparsa nella campagna	TOTALE		Agglomerata nei centri	Sparsa nella campagna	TOTALE
SQUILLACE (borgata).....	2 759	287	3 046	ISOLA CAPO RIZZUTO			
STALETTI				Isola Capo Rizzuto (borgata)....	1 908	356	2 264
Staletti (borgata).....	1 602	"	1 602	Castella (villaggio)....	276	38	314
Capannello (id.).....	604	"	604		2 184	394	2 578
	2 206	"	2 206	MELISSA (borgata).....	1 533	168	1 701
TAVERNA				MESURACA (id.).....	2 627	26	2 653
Taverna (borgata).....	2 093	"	2 093	PALLAGORIO (id.).....	1 054	"	1 054
Portocise (villaggio).....	228	"	228	PETILIA POLICASTRO			
	2 321	"	2 321	Petilia Policastro (borgata)....	5 182	44	5 226
TRIULO (borgo).....	2 967	614	3 581	Santa Maria Maggiore (villaggio)	95	180	275
TORRE DI RUGGERO (id.).....	1 878	31	1 909		5 277	224	5 501
VALLEFIORITA (id.).....	1 255	27	1 282	PETRONÀ			
ZAGARISE (id.).....	1 468	50	1 518	Petronà (borgata).....	2 312	"	2 312
				Aricetta (villaggio).....	117	"	117
Totale del Circondario ...	124 058	7 405	131 463		2 429	"	2 429
Circondario di Cotrone.							
BELVEDERE DI SPINELLO				ROCCABERNARDA (borgata).....	766	283	1 049
Belvedere (borgata).....	604	49	653	ROCCA DI NETO (id.).....	1 054	124	1 178
Spinello (villaggio).....	445	17	462	SAN MAURO MARCHESATO (id.).....	1 422	69	1 491
	1 049	66	1 115	SAN NICCOLA DELL'ALTO			
CACCURI (borgata).....	1 429	"	1 429	S. Niccola dell'Alto (borgata)...	1 542	"	1 542
CASARONA				Carfizzi (villaggio)....	937	"	937
Casabona (borgata).....	1 582	91	1 673		2 479	"	2 479
Zinga (villaggio).....	578	82	660	SANTA SEVERINA			
	2 160	173	2 333	Santa Severina (borgata).....	1 076	232	1 308
CASINO (borgata).....	1 700	"	1 700	Altilla (villaggio).....	198	112	310
CERENZIA (id.).....	468	29	497		1 274	344	1 618
CIRÒ				SAVELLI (borgata).....	4 138	"	4 138
Cirò (borgata).....	3 836	93	3 929	SCANDALE (id.).....	1 275	200	1 484
S. Francesco d'Assisi (sobborgo)...	46	"	46	STRONGOLI (id.).....	2 235	624	2 859
Barracca.....	57	"	57	UMBRIATICO (id.).....	1 057	113	1 170
	1 063	"	1 063	VERZINO (id.).....	904	9	913
	3 882	1 156	5 038	Totale del Circondario ...	55 929	5 646	61 575
COTRONE				Circondario di Monteleone di Calabria.			
Cotrone (città).....	5 760	544	6 304	ACQUARO			
Marina (sobborgo).....	239	335	574	Acquaro (borgata).....	1 497	30	1 527
Papanice (borgata).....	720	113	833	Limpidi (villaggio).....	724	"	724
	6 719	992	7 711		2 221	30	2 251
COTRONI (borgata).....	1 691	46	1 737	ARENA (borgo).....	2 441	"	2 441
CURCOLI (id.).....	1 761	373	2 134				
CUTRO							
Cutro (borgata).....	3 162	158	3 320				
San Leonardo (villaggio).....	200	66	266				
	3 362	224	3 586				

TAV. I. — POPOLAZIONE PRESENTE PER COMUNI E FRAZIONI.

Censimento 1871.

Catanzaro.

COMUNI E FRAZIONI	Popolazione presente			COMUNI E FRAZIONI	Popolazione presente		
	Agglomerata nei centri	Sparsa nella campagna	TOTALE		Agglomerata nei centri	Sparsa nella campagna	TOTALE
BRIATICO				FRANCICA (borgo)	1 186	"	1 186
Briatico (città).....	1 157	10	1 167	GEROCARNE			
San Leo (villaggio).....	432	"	432	Gerocarne (borgata).....	1 092	5	1 097
San Costantino (id.).....	460	59	519	Ciano (villaggio).....	351	43	394
Potenzoni (id.).....	417	"	417	San'Angelo (id.).....	164	"	164
Paradisoni (id.).....	154	10	164				
Comidoni (id.).....	302	"	302				
Seiconi (id.).....	192	"	192				
Mandarano (id.).....	128	"	128				
	3 242	79	3 321	JONADI	1 607	48	1 655
BROGNATURO (borgo)	886	"	886	Jonadi (borgo).....	678	"	678
				Nao (villaggio).....	445	"	445
CAPISTRANO							
Capistrano (borgo).....	1 078	"	1 078				
Nicastrello (villaggio).....	148	"	148	JOPPULO	1 123	"	1 123
	1 226	"	1 226	Joppulo (borgo).....	717	104	821
				Caroneti (villaggio).....	739	14	753
CASSANITI				Coccorino (id.).....	401	"	401
Cassaniti (borgo).....	548	"	548	Coccorinello (id.).....	395	"	395
Favelloni (villaggio).....	390	"	390				
San Marco (id.).....	388	"	388				
San Cono (id.).....	321	"	321	LIMBADI	2 252	118	2 370
Pannaconi (id.).....	67	"	67	Limbadi (borgo).....	1 669	"	1 669
Mantineo (casale).....	98	"	98	Caroni (villaggio).....	332	"	332
	2 422	"	2 422	Mandarodoni (id.).....	38	"	38
DASA (borgo)	1 632	"	1 632	Mottafilocastro (id.).....	786	"	786
				San Nicola (id.).....	236	"	236
DINAMI							
Dinami (borgo).....	946	"	946				
Melicuccà (villaggio).....	466	5	471	MAJERATO	3 403	"	3 403
Daffinà (id.).....	42	"	42	Majerato (borgo).....	2 314	"	2 314
Monsureto (casale).....	212	"	212	Pime (villaggio).....	15	"	15
	1 666	5	1 671				
DRAPIA							
Drapia (villaggio).....	999	15	1 014	MILETO	2 329	"	2 329
Gasponi (id.).....	375	61	436	Mileto (città).....	2 357	2	2 359
Brattirò (id.).....	383	42	425	Calabrò (villaggio).....	728	"	728
Caria (id.).....	679	4	683	Paravati (id.).....	768	"	768
	2 436	122	2 558	San Giovanni (id.).....	218	"	218
				Compagni (id.).....	348	"	348
FABRIZIA							
Fabrizia (borgo).....	4 523	"	4 523				
Ragonà (villaggio).....	238	"	238	MONGIANA (borgo)	4 419	2	4 421
Nardo di Pace (id.).....	614	"	614		976	37	1 013
San Todaro (id.).....	186	"	186				
	5 566	"	5 566	MONTELEONE DI CALABRIA			
FILANDARI				Monteleone (città).....	9 244	51	9 295
Filandari (villaggio).....	802	"	802	Vena Superiore (villaggio).....	516	6	522
Scaliti (id.).....	311	6	317	Vena Inferiore (id.).....	460	"	460
Lazzona (id.).....	202	"	202	Triparni (id.).....	376	181	557
Pizzinni (id.).....	189	"	189	Longobardi (id.).....	695	311	1 006
Mesiano (id.).....	32	1	33				
	1 636	7	1 643				
FILOGASO				MONTEROSSO CALABRO (borgo)	11 291	549	11 840
Filogaso (borgo).....	446	"	446		2 501	61	2 562
Panaja (villaggio).....	265	"	265				
	711	"	711	NICOTERA			
				Nicotera (città).....	4 701	52	4 753
				Marina di Nicotera (villaggio).....	410	30	440
				Badia (id.).....	437	60	497
				Preitoni (id.).....	113	47	160
				Comercioni (id.).....	422	75	497
					6 083	264	6 347

TAV. I. — POPOLAZIONE PRESENTE PER COMUNI E FRAZIONI.

Censimento 1871.

Catanzaro.

COMUNI E FRAZIONI	Popolazione presente			COMUNI E FRAZIONI	Popolazione presente		
	Agglomerata nei centri	Sparsa nella campagna	TOTALE		Agglomerata nei centri	Sparsa nella campagna	TOTALE
PARGHELIA				SIMBARIO (borgo)	1 720	"	1 720
Parghelia (borgo).....	2 083	28	2 111	SORTANELLO (id.)	1 504	"	1 504
Pitili (villaggio).....	331	"	331	SORTIANO (id.)	2 920	"	2 920
Alafito (id.).....	22	6	28	SPADOLA (id.)	754	"	754
Zaccanopoli (id.).....	1 610	"	1 610	SPELLINGA			
	4 046	34	4 080	Spellinga (borgo).....	1 593	"	1 593
PISCOPIO (borgo)	1 051	43	1 094	Corciati (villaggio).....	490	"	490
				Panaia (id.).....	104	"	104
PIZZO				STEFANACONI (borgo)	1 740	"	1 740
Pizzo (città).....	6 409	"	6 409				
Marina (sobborgo).....	1 138	6	1 144	TROPEA			
San Sebastiano (id.).....	661	25	686	Tropea (borgo).....	4 646	261	4 907
	8 208	31	8 239	Carmino (id.).....	159	515	674
PIZZONI							
Pizzoni (borgo).....	1 196	28	1 224				
San Basilio (villaggio).....	351	16	367	VALLELONGA (borgo)	1 848	"	1 848
	1 547	44	1 591	VAZZANO (id.)	1 186	42	1 228
RICADI				ZAMBRONE			
Ricadi (borgo).....	473	10	483	Zambrone (borgo).....	645	9	654
Orsigliadi (villaggio).....	171	"	171	Daffinà (villaggio).....	425	19	444
Barbalaceni (id.).....	130	"	130	Daffinacello (id.).....	79	11	90
Lampazzano (id.).....	302	8	310	San Giovanni (id.).....	193	"	196
San Nicolo (id.).....	223	13	236				
Brivadi (id.).....	358	"	358	ZENURI			
Santa Domenica (id.).....	719	208	927	Zenuri (borgo).....	1 417	"	1 417
Giammiti (id.).....	161	106	267	Papaglionti (villaggio).....	137	"	137
	2 537	345	2 882				
ROMBIOLO							
Rombiolo (borgo).....	937	7	944				
Orsigliadi (villaggio).....	359	4	363	Totale del Circondario	120 801	2 731	123 532
Gravati (id.).....	325	"	325				
Moladi (id.).....	363	"	363	Circondario di Nicastro.			
Pernocari (id.).....	662	"	662	CALOPOLI			
Pernocarello (id.).....	49	"	49	Calopoli (borgo).....	1 984	"	1 984
Presinaci (id.).....	570	"	570	Carlopoli (borgata).....	877	"	877
	3 265	11	3 276				
SAN CALOGERO							
San Calogero (borgo).....	1 334	"	1 334	CRAGLA (borgo)	2 861	"	2 861
Calimera (villaggio).....	949	"	949				
Casalello (borgata).....	39	7	46	CONFLENTI			
Baraccone (casale).....	8	"	8	Confienti Inferiore (borgo).....	1 737	649	2 386
	2 330	7	2 337	Confienti Superiore (id.).....	843	162	1 005
SAN COSTANTINO CALABRO (borgo)	1 768	"	1 768				
SAN GREGORIO D'IPPONA				CORTALE (borgo)	4 229	37	4 266
S. Gregorio d'Ippona (borgo)...	659	2	661				
S. Gregorio Inferiore (villaggio)...	335	"	335	CURINGA (id.)	3 161	"	3 161
Zammaro (id.).....	557	35	592				
	1 551	37	1 588	DECOLLATURA			
SAN NICOLA DA CRISSA (borgo)	2 198	"	2 198	Casenove (borgo).....	1 194	"	1 194
				S. Bernardo (villaggio).....	1 564	57	1 621
SANT'ONOFRIO (id.)	2 446	"	2 446	Cerrisi (id.).....	951	"	951
				Adami (id.).....	923	26	949
SERRA SAN BRUNO							
Serra San Bruno (borgo).....	3 630	"	3 630				
Spinetto (villaggio).....	1 416	"	1 416				
	5 046	"	5 046				

TAV. I. — POPOLAZIONE PRESENTE PER COMUNI E FRAZIONI.

Censimento 1871.

Catanzaro.

COMUNI E FRAZIONI	Popolazione presente			COMUNI E FRAZIONI	Popolazione presente		
	Agglomerata nei centri	Sparsa nella campagna	TOTALE		Agglomerata nei centri	Sparsa nella campagna	TOTALE
FALERNA				NOCERA TORINESE (borgo).....	2 384	307	2 691
Falerna (borgo).....	1 634	177	1 811	PLATANIA (id.).....	2 030	593	2 623
Vallonello (casale).....	161	41	202	POLIA			
Castiglione (villaggio).....	652	112	764	Cellia (borgo).....	655	"	655
	2 447	330	2 777	Poliolo (villaggio).....	312	"	312
FEROLETO ANTICO				Trecroci (id.).....	908	"	908
Feroleto antico (borgo).....	1 115	183	1 298	Menniti (id.).....	705	"	705
Tevoli (borgata).....	459	"	459				
Polverini (id.).....	178	"	178	SAN BIASE (città).....	2 580	"	2 580
Galli (id.).....	139	"	139				
Vaiola (id.).....	152	"	152	SAN BIASE (città).....	6 037	1 850	7 887
	2 043	183	2 226	SAN MANGO D'AQUINO (borgo).....	1 923	48	1 971
FEROLETO PIANO (borgo).....	1 496	"	1 496	SAN PIETRO A MAIDA (id.).....	2 241	44	2 285
FILADELFA				SAN PIETRO APOSTOLO (id.).....	2 658	22	2 680
Filadelfa (città).....	5 689	"	5 689	SERRASTRETTA			
Montesoro (borgata).....	339	"	339	Serrastretta (borgo).....	2 823	"	2 823
	6 028	"	6 028	Angoli (borgata).....	824	"	824
FRACAVILLA ANGITOLA (borgata).....	1 519	"	1 519	Crichi (casale).....	118	14	132
GIMIGLIANO				Migliuso (borgata).....	382	12	394
Gimigliano Superiore (borgo)....	1 429	581	2 010	San Michele (id.).....	111	60	171
Schiavone (sobborgo).....	1 102	187	1 289	Maruchi (casale).....	208	"	208
Gimigliano Inferiore (borgo)....	1 078	13	1 091	Rosario (borgata).....	889	"	889
	3 609	781	4 390	Accaria (id.).....	109	"	109
GIZZERIA				Palmatico (casale).....	111	19	130
Gizzeria (borgo).....	2 290	"	2 290				
Sant'Eufemia (villaggio).....	105	69	174	SOVERIA MANNELLI			
	2 395	69	2 464	Soveria (borgo).....	1 413	"	1 413
IACURSO (borgo).....	1 478	5	1 483	Mannelli Soprano (id.).....	807	"	807
MAIDA				Mannelli Sottano (id.).....	367	"	367
Maida (borgo).....	3 604	138	3 742	Colosimeli (id.).....	83	"	83
Vena (villaggio).....	723	32	755	Pirillo (id.).....	112	12	124
	4 327	170	4 497	Colla (id.).....	253	9	262
MARTIRANO							
Martirano (borgo).....	1 253	"	1 253	Totale del Circondario...	89 381	6 257	95 636
Verdeschi (id.).....	789	229	1 018				
	2 042	229	2 271	Riepilogo			
MOTTA SANTA LUCIA				CATANZARO.....	124 058	7 405	131 463
Motta S. Lucia (borgo).....	1 526	36	1 562	COTRONE.....	55 929	5 646	61 575
Casale Aquino (villaggio).....	113	"	113	MONTELEONE DI CALAB.	120 801	2 731	123 532
	1 639	36	1 675	NICASTRO.....	89 381	6 275	95 656
NICASTRO				Totale della Provincia...	390 169	22 057	412 226
Nicastro (città).....	10 022	396	10 418				
Bella (villaggio).....	1 396	86	1 482				
Zangarone (id.).....	1 212	69	1 281				
	12 630	551	13 181				

TAV. I. — POPOLAZIONE PRESENTE PER COMUNI E FRAZIONI.

Censimento 1871.

Chieti.

COMUNI E FRAZIONI	Popolazione presente			COMUNI E FRAZIONI	Popolazione presente		
	Agglomerata nei centri	Sparsa nella campagna	TOTALE		Agglomerata nei centri	Sparsa nella campagna	TOTALE
PROVINCIA DI CHIETI.							
Circondario di Chieti.							
ABATEGGIO (borgata).....	659	273	932	ROCCAMONTEFANO (borgata).....	"	2 224	2 224
ARI (id.).....	193	1 666	1 859	ROCCAMORICE (id.).....	1 046	596	1 642
ARIELLO (id.).....	906	297	1 203	SALLE (id.).....	1 725	"	1 725
BOLOGNANO (id.).....	524	580	1 104	S. MARTINO SULLA MARRUCINA (borgata)	721	548	1 269
BUCCHANICO (id.).....	1 393	2 770	4 163	SAN SILVESTRO (id.)...	350	1 047	1 397
CANOSA SANNITA (id.).....	462	923	1 385	SANT'EUFEMIA A MAJELLA (id.)...	664	543	1 207
CARAMANICO				SAN VALENTINO IN ABRUZZO CITERIORE			
Caramanico (borgata).....	2 864	168	3 032	San Valentino (borgata).....	924	2 266	3 190
Santa Croce (villaggio).....	396	76	472	Basso Solcano (id.).....	193	431	624
San Vittorino (id.).....	533	100	633				
San Tommaso (id.).....	471	365	836				
	4 264	709	4 973	SERRAMONACESCA (borgata).....	1 155	413	1 568
CASACANDITELLA				TOCCO DA CASAURIA (id.).....	3 902	940	4 842
Casacanditella (borgata).....	501	629	1 130	TOLLO (id.).....	691	1 788	2 479
Semivicoli (villaggio).....	145	244	389	TORREVECCHIA TEATINA			
	646	873	1 519	Piano San Rocco (borgata).....	262	333	595
CASALICONTRADA (borgata).....	550	1 411	1 961	Castelferrato (villaggio).....	353	423	776
CHIETI (città).....	14 321	9 281	23 602	Torre Montanara (id.).....	149	162	311
FARA FILIORUM PETRI (borgata).....	573	1 151	1 724				
FILETTO (id.).....	873	839	1 712	TURRIVALIGIANI (borgata).....	222	521	743
FORCAROBOLINA.....	"	2 861	2 861	VACRI (id.).....	397	1 191	1 588
FRANCAVILLA AL MARE (città).....	2 093	2 311	4 404	VILLAMAONA (id.).....	924	1 314	2 238
GIULIANO TEATINO (borgata).....	229	1 156	1 385	VILLARIELLI (id.).....	620	287	907
GUARDIAGRELE (città).....	3 868	4 888	8 756	Totale del Circondario...	60 801	55 524	116 325
LETTOMANOPPELLO (borgata).....	1 531	625	2 156	Circondario di Lanciano.			
MANOPPELLO (id.).....	1 839	2 188	4 027	ALTINO			
MIGLIANICO (id.).....	654	1 892	2 546	Altino (borgo).....	487	705	1 192
MUSCELLARO (id.).....	666	117	783	Sant'Angelo (casale).....	296	331	627
PENNAPEDIMONTE (id.).....	1 162	233	1 395				
PESCARA				BORRELLO (borgo).....	1 726	32	1 758
Pescara (città).....	2 521	"	2 521	BUONANOTTE (id.).....	517	16	533
Villa del Fuoco (borgata).....	1 185	553	1 738	CASOLI			
Villa Fontanelle (id.).....	343	636	979	Casoli (borgo).....	2 745	552	3 297
	4 049	1 189	5 238	Aventino (casale).....	12	1 734	1 746
PRETORO (borgata).....	1 692	110	1 802	San Giacomo (id.).....	9	976	985
RAPINO (id.).....	1 961	348	2 309				
RIPA TEATINA (id.).....	947	1 806	2 753	CASTELPRENTANO (borgo).....	3 025	2 133	5 158
ROCCACARAMANICO (id.).....	428	"	428	CIVITALUPARELLA (id.).....	1 159	"	1 159

TAV. I. — POPOLAZIONE PRESENTE PER COMUNI E FRAZIONI.
Censimento 1871.

Chieti.

COMUNI E FRAZIONI	Popolazione presente			COMUNI E FRAZIONI	Popolazione presente		
	Agglomerata nei centri	Sparsa nella campagna	TOTALE		Agglomerata nei centri	Sparsa nella campagna	TOTALE
CIVITELLA MESSER RAIMONDO				LETTOPALENA (borgo)	948	64	1 012
Civitella Messer Raimondo (borgo)	895	14	909	MONTELAPIANO (id.)	685	"	685
Ponte (casale)	205	91	296	MONTEKERODOMO (id.)	1 422	327	1 749
Calazzotto (id.)	65	81	146	MOZZAGROGNA			
Gallo (id.)	53	188	241	Mozzagogna (borgo)	876	549	1 425
Selva (id.)	150	23	173	Romagnoli (villaggio)	525	128	653
	1 368	397	1 765		1 401	677	2 078
COLLEDIMAGINE (borgo)	1 514	5	1 519	ORSOGNA (borgo)	5 126	1 090	6 216
CRECCHIO				ORTONA			
Crechio (borgo)	483	"	483	Ortona (città)	6 840	286	7 126
Villa Baccile (villaggio)	141	38	179	Caldari (villaggio)	1 026	313	1 339
Villa Piana	"	297	297	Villa S. Leonardo (id.)	633	225	858
Villa Tucci (villaggio)	137	458	595	Villa Grande (id.)	671	1 890	2 561
Villa Marcone (id.)	88	105	193		9 170	2 714	11 884
San Polo	"	189	189	PALENA			
Villa Consalvi (villaggio)	82	113	195	Palena (borgo)	3 552	67	3 619
Villa Mascitti (id.)	64	73	137	San Vito (sobborgo)	267	"	267
Villa Selciaroli (id.)	61	61	122	Aja Palchotta (borgata)	103	6	109
Villa Verroni (id.)	127	55	182	Aja de' Cordoni (id.)	84	"	84
	1 183	1 389	2 572		4 006	73	4 079
FALLASCOSO (borgo)	622	"	622	PALOMBARO (borgo)	1 107	1 253	2 360
FALLO (id.)	769	"	769	PENNADOMO (id.)	993	53	1 046
FARA SAN MARTINO (id.)	2 698	11	2 709	PIZZOPERRATO (id.)	744	861	1 605
FOSSACESIA				QUADRI (id.)	889	3	892
Fossacesia (borgo)	1 979	1 034	3 013	ROCCA S. GIOVANNI (id.)	791	1 280	2 071
Scorciosa (villaggio)	419	46	465	ROCCASCALEGNA			
	2 398	1 080	3 478	Roccascalegna (borgo)	1 062	385	1 447
FRISA				Capriglia (casale)	411	122	533
Frissa (borgata)	751	108	859		1 473	507	1 980
Guastameroli (id.)	424	36	460	ROJO DEL SANGRO (borgo)	990	"	990
Budia (id.)	189	196	385	ROSELLO			
	1 364	340	1 704	Rosello (borgo)	943	"	943
GAMBERALE				Giuliole (villaggio)	380	"	380
Gamberale (borgo)	597	"	597		1 323	"	1 323
Sant'Antonio (casale)	67	85	152	SANTA MARIA IN BARO			
Piana d'Ischia (id.)	82	124	206	S. Maria in Baro (borgo)	596	103	699
Prato del Signore (id.)	24	18	42	Perilli (casale)	47	14	61
Tesoro (id.)	61	57	118	Faltore (id.)	29	72	101
Le Vigne (id.)	36	69	105		672	189	861
	867	353	1 220	S. EUSANIO DEL SANGRO (borgo)	879	758	1 637
GESSOPALENA (borgo)	3 139	136	3 275	S. VITO CHIETINO			
LAMA DE' PELIGNI				S. Vito (borgo)	1 589	1 619	3 208
Lama de' Peligni (borgo)	2 319	179	2 498	Marina (casale)	99	"	99
San Clemente (sobborgo)	201	"	201	S. Apollinare (villaggio)	553	"	553
Piani Marini (villaggio)	96	"	96				
Ponterossi (id.)	128	"	128				
Corpisanti (id.)	93	"	93				
	2 837	179	3 016				
LANCIANO							
Lanciano (città)	8 758	6 674	15 432				
Villa Martelli (villaggio)	375	418	793				
Villa Stemma (id.)	319	184	503				
Villa Andreoli (id.)	224	388	612				
	9 676	7 664	17 340				

TAV. I. — POPOLAZIONE PRESENTE PER COMUNI E FRAZIONI.

Censimento 1871.

Chieti.

COMUNI E FRAZIONI	Popolazione presente			COMUNI E FRAZIONI	Popolazione presente		
	Agglomerata nei centri	Sparsa nella campagna	TOTALE		Agglomerata nei centri	Sparsa nella campagna	TOTALE
TARANTA (borgo)	1 513	65	1 578	MONTEFERRANTE (borgata)	915	"	915
TORRICELLA PELIGNA (id.)	3 157	872	4 029	MONTEBORISIO (id.)	2 132	72	2 204
TREGGIO (id.)	497	259	756	PAGLIETA (id.)	2 448	1 703	4 151
VILLA SANTA MARIA				PALMOLI (id.)	2 999	17	3 016
Villa S. Maria	2 576	11	2 587	PERANO (id.)	810	449	1 259
Piano del Ponte	73	"	73	PETRAPERAZZANA			
S. Maria in Basilica	22	3	25	Petraferazzana (borgo)	393	140	533
	2 671	14	2 685	S. Sebastiano (casale)	33	56	89
Totale del Circondario	81 109	30 711	111 820		426	196	622
Circondario di Vasto.				POLLUTRI (borgo)	2 808	519	3 327
ARCHI (borgata)	1 887	1 239	3 126	ROCCASPINALETTI (id.)	225	2 224	2 449
ATESSA (città)	5 197	4 382	9 579	SAN BUONO (id.)	2 634	18	2 652
BOMBA				SAN GIOVANNI LIPIONI (id.)	838	"	838
Bomba (borgo)	2 451	173	2 624	SAN SALVO (id.)	1 829	12	1 841
Vallecupa (id.)	122	244	366	SCERNI (id.)	2 842	791	3 633
Sambuceto (id.)	130	42	172	SCHIAVI DI ABRUZZO (id.)	656	3 205	3 861
	2 703	337	3 040	TORINO DI SANGRO (id.)	3 573	421	3 994
CARPINETO SINELLO (borgata)	1 309	135	1 444	TORNARECCIO (id.)	1 724	1 076	2 800
CARUNCHIO (id.)	2 407	67	2 474	TORREBRUNA			
CASALANGUIDA (id.)	2 890	136	3 026	Torrebruna (borgo)	977	"	977
CASALBORDINO (id.)	3 351	1 394	4 745	Guardabruna (id.)	239	327	566
CASTELGUIDONE (id.)	1 114	54	1 168		1 216	327	1 543
CASTIGLIONE MESSER MARINO (borgata)	4 056	"	4 056	TUFILLO (borgo)	1 299	"	1 299
CELENZA SUL TRIGNO (id.)	1 797	6	1 803	VASO (città)	10 093	3 704	13 797
COLLEDIMEZZO (borgata)	1 393	12	1 405	VILLALFONSINA (borgo)	1 382	186	1 568
CUPELLO (id.)	2 726	41	2 767		88 704	23 137	111 841
DOGLIOLA (id.)	857	6	863	Totale del Circondario			
FRAINE (id.)	1 674	9	1 683				
FRESAGRAN DINARIA (id.)	1 304	28	1 332	Riepilogo			
FURCI (id.)	2 114	"	2 114	CHIETI	60 801	55 524	116 325
GISSI (id.)	3 790	262	4 052	LANCIANO	81 109	30 711	111 820
GUILMI (id.)	2 044	15	2 059	VASTO	88 704	23 137	111 841
LENTELLA (id.)	741	"	741	Totale della Provincia	230 614	109 372	339 986
LISCIA (id.)	1 580	25	1 605				
MONTAZZOLI (id.)	2 921	69	2 990				

TAV. I. — POPOLAZIONE PRESENTE PER COMUNI E FRAZIONI.

Censimento 1871.

Como.

COMUNI E FRAZIONI	Popolazione presente			COMUNI E FRAZIONI	Popolazione presente		
	Agglomerata nei centri	Sparsa nella campagna	TOTALE		Agglomerata nei centri	Sparsa nella campagna	TOTALE
PROVINCIA DI COMO.							
Circondario di Como.							
ALBATE				BELLANO			
Albato (villaggio).....	464	54	518	Bellano (borgata).....	1 592	152	1 744
Trecallo (casale).....	275	16	291	Ombriano (villaggio).....	328	"	328
Acquanegra (id.).....	188	"	188	Bonzeno (id.).....	123	"	123
Muggio (id.).....	92	"	92	Biosio (id.).....	54	23	77
Alta Valle (id.).....	200	94	294	Pradello (id.).....	62	27	89
	1 219	164	1 383	Lezzeno (id.).....	139	39	178
ALBESE (villaggio).....	1 438	54	1 492	Oro (id.).....	103	76	179
ALBIOSIO (id.).....	746	20	766	Pendaglio (id.).....	83	"	83
				Verginato (id.).....	63	61	124
ALBOGASTO				Pennaso (id.).....	53	27	80
Albogasio Inferiore (villaggio)...	156	"	156		2 600	405	3 005
Albogasio Superiore (id.).....	98	"	98	BENE LARIO (villaggio).....	397	23	420
Aria (id.).....	119	"	119	BEREGAZZO			
	373	"	373	Beregazzo (villaggio).....	271	"	271
ALSERIO (villaggio).....	557	188	745	Figliaro (casale).....	380	16	396
ALZATE CON VERZAGO (id.).....	1 211	338	1 549		651	16	667
ANZANO DEL PARCO (id.).....	421	601	1 022	BERNATE DI COMO (villaggio).....	302	103	405
APPIANO				BINAGO			
Appiano (villaggio).....	1 868	811	2 679	Binago (villaggio).....	1 387	118	1 505
S. Bartolommeo al Bosco (casale)	49	106	155	Monello (casale).....	293	33	326
	1 917	917	2 834		1 630	151	1 831
ARCELLASCO				BIZZARONE (villaggio).....	546	18	564
Carpesino (villaggio).....	265	58	323	BLISSAGNO			
Brugora (id.).....	175	47	222	Blessagno (villaggio).....	304	"	304
S. Bernardino (id.).....	156	62	218	Lura (casale).....	71	"	71
	596	167	763		375	"	375
AREGNO (villaggio).....	608	24	632	BLEVIO			
AROSIO (id.).....	733	283	1 016	Porto (casale).....	39	"	39
ASNAGO				Girola (id.).....	29	"	29
Asnago (villaggio).....	558	7	565	Capovico (id.).....	118	4	122
Monte Sordo (casale).....	56	"	56	Sopravilla (id.).....	226	"	226
	614	7	621	Porto (id.).....	48	"	48
				Mezzovico (id.).....	150	"	150
BELLAGIO				Meggianico (id.).....	49	19	68
Bellagio (borgata).....	626	"	626	Cazzenore (id.).....	112	21	133
S. Giovanni (id.).....	335	"	335		771	44	815
Visguala (id.).....	355	43	398	BRECCIA			
Pescallo (id.).....	218	"	218	Breccia (borgo).....	332	288	620
Regatola (id.).....	179	"	179	Lazzago (casale).....	340	119	459
Vergonese (id.).....	210	"	210		672	407	1 079
Saira (id.).....	147	"	147	BREGLIA (villaggio).....	248	"	248
Gugiate (id.).....	134	"	134				
Loppia (id.).....	126	"	126	BREGNANO			
Saronico (id.).....	148	"	148	Bregnano S. Michele (borgo)...	929	113	1 042
Aureggio (id.).....	113	"	113	Bregnano S. Gregorio (villaggio)...	670	51	721
Casate (id.).....	111	"	111	Puginate (casale).....	433	"	433
	2 702	43	2 745		2 032	164	2 196

TAV. I. — POPOLAZIONE PRESENTE PER COMUNI E FRAZIONI.

Censimento 1871.

Como.

COMUNI E FRAZIONI	Popolazione presente			COMUNI E FRAZIONI	Popolazione presente		
	Agglomerata nei centri	Sparsa nella campagna	TOTALE		Agglomerata nei centri	Sparsa nella campagna	TOTALE
BRESCIA (villaggio).....	504	415	919	CARCANO			
BRIENNO (id.).....	496	22	518	Carcano (villaggio).....	294	"	294
BRUNATE (id.).....	314	11	325	Villa Magna (casale).....	33	"	33
				Corogna (id.).....	176	14	190
BUCCHINIGO					503	14	517
Buccinigo (villaggio).....	314	74	388	CARENO (villaggio).....	193	25	218
Molena (casale).....	199	19	218	CARIMATE			
	513	93	606	Carimate (villaggio).....	464	432	896
BUGIALLO				Montesolaro (casale).....	336	117	453
Bugiallo (casale).....	194	27	221		800	549	1 349
Dolo (id.).....	59	64	123	CARLAZZO VALSOLDA			
Albonico (id.).....	175	161	336	Carlazzo (borgata).....	446	25	471
	428	252	680	Maggiono (villaggio).....	77	25	102
BUGGIOLO (villaggio).....	130	"	130	S. Pietro e Sovera (id.).....	279	20	299
BULGAROGROSSO (id.).....	631	78	709	Castello (id.).....	75	33	108
BULGORELLO (id.).....	632	90	722		877	103	980
CABIATE (id.).....	841	148	989	CARUGO			
CADORAGO (id.).....	1 439	14	1 453	Carugo (borgo).....	804	"	804
CAGNO (id.).....	581	232	813	Incasate (casale).....	219	195	414
					1 023	195	1 218
CAMERLATA				CASANOVA DI UGGIATE (villaggio).....	353	17	370
Camerlata (borgata).....	739	195	934	CASASCO D'INTELEVI (id.).....	471	28	499
Lora (casale).....	63	395	458	CASLETTO (id.).....	490	10	500
Cappelletta (id.).....	29	312	341	CASLINO AL PIANO (id.).....	403	69	472
Gazzola Inferiore (id.).....	210	105	315	CASNATE (id.).....	653	190	843
Nosetta (id.).....	64	108	172	CASSANO ALBESE (id.).....	397	38	435
	1 105	1 115	2 220	CASSINA RIZZARDI			
CAMNAGO DI UGGIATE (villaggio).....	337	16	353	Cassinina Rizzardi (villaggio).....	264	218	482
CAMNAGO VOLTA				Monticello (casale).....	271	39	310
Camnago Volta (villaggio).....	224	44	268		535	257	792
Campora (casale).....	76	25	101	CASTELLO VALSOLDA			
Roncasio (id.).....	17	"	17	Castello Valsolda (villaggio).....	172	"	172
Ravanera (id.).....	40	"	40	Cesarino (id.).....	26	6	32
	357	69	426		198	6	204
CAMPIONE (villaggio).....	315	13	328	CASTELNUOVO BAZENTE (villaggio).....	462	7	469
CANTÙ				CASTIGLIONE D'INTELEVI (borgata).....	500	89	589
Cantù (borgata).....	2 344	"	2 344	CAVALLASCA (villaggio).....	311	204	515
S. Antonio (casale).....	195	1 020	1 215	CAVARGNA			
Cassina Mirabello (id.).....	226	498	724	Cavargna (villaggio).....	266	26	292
Cassina Amata (villaggio).....	278	460	738	Vegna (casale).....	133	"	133
Vighizzolo (id.).....	595	536	1 131		399	26	425
Fecchio (casale).....	146	1 131	1 277	CAVERSACCO (villaggio).....	407	47	454
	3 784	3 645	7 429				
CAPRIGIO (villaggio).....	451	333	784				
CARATE LARIO							
Carate (villaggio).....	300	7	307				
Alzanino (id.).....	378	16	394				
	678	23	701				
CARDONATE (villaggio).....	465	135	600				

TAV. I. — POPOLAZIONE PRESENTE PER COMUNI E FRAZIONI.

Censimento 1871.

Como.

COMUNI E FRAZIONI	Popolazione presente			COMUNI E FRAZIONI	Popolazione presente		
	Agglomerata nei centri	Sparsa nella campagna	TOTALE		Agglomerata nei centri	Sparsa nella campagna	TOTALE
CERANO D'INTELVI				(Segue) Como			
Cerano (villaggio).....	204	31	235	Sant'Agata - S. Martino - S. Vitale (sobborgi).....	2 427	"	2 427
Giulino (casale).....	219	"	219	S. Agostino - S. Giuliano (id.)...	2 839	"	2 839
Veglio (id.).....	211	"	211	S. Giorgio - Borgo Vico - Valeria (sobborgi).....	1 546	"	1 546
	634	31	665	Ss. Annunziata e Coisia dell'Ospedale (sobborgi).....	1 116	"	1 116
CERENATE (villaggio).....	2 035	623	2 658		24 350	"	24 350
CERNOBBIO (borgata).....	812	19	831	CONSIGLIO DI RUHO			
CIMA (villaggio).....	227	20	247	Prestino (casale).....	100	"	100
CIRIMIDO (id.).....	835	26	861	Guasto (id.).....	40	4	44
CIVELLO				Biottino (id.).....	85	31	116
Civello (villaggio).....	622	116	738	Tassinola (id.).....	69	18	87
Villa Guardia (casale).....	29	"	29	Giusanico (id.).....	42	"	42
	651	116	767	Tajana (id.).....	118	"	118
CIVENNA				Soiano (id.).....	77	"	77
Civenna di Sopra (villaggio).....	197	10	207	Alborescio (id.).....	134	"	134
Civenna di Sotto (id.).....	137	"	137	Brenzio (id.).....	214	"	214
	334	10	344		879	53	932
CIVIGLIO				CORRENTO PLINIO (villaggio).....	200	21	221
Civiglio (villaggio).....	153	"	153	CORRIDO			
Visigna (id.).....	134	"	134	Corrido (villaggio).....	184	18	202
Civiglio Superiore (id.).....	89	"	89	Bicagno (id.).....	99	5	104
	376	"	376	Cancellino (id.).....	58	"	58
CLAINO CON OSTENO				Molzano (id.).....	160	9	169
Claino (borgata).....	259	13	272		591	32	623
Osteno (id.).....	251	41	292	COSTA MASNAGA			
Barclaino (casale).....	62	6	68	Costa Masnaga (villaggio).....	341	416	757
Righeggia (id.).....	38	"	38	Centemero (casale).....	306	373	679
	610	65	675	Brenno (id.).....	104	439	543
COLCIAGO (villaggio).....	170	466	636		751	1 228	1 979
COLICO				CREMA			
Olgiasca (villaggio).....	163	6	169	Vignola (casale).....	63	"	63
La Cà (id.).....	233	75	308	Samorano (id.).....	208	"	208
Cà dei Boffi (id.).....	74	"	74	Somano (id.).....	32	"	32
Fumira (id.).....	164	"	164	Cadreglio (id.).....	123	"	123
Borgonovo (id.).....	58	"	58	Somaino (id.).....	129	"	129
Corte (id.).....	203	"	203	Cantone (id.).....	45	"	45
Campera (id.).....	163	"	163	Motto (id.).....	62	"	62
Viladico (id.).....	450	82	532	S. Vito (id.).....	27	"	27
Fontanedo (id.).....	55	9	64	Puognano (id.).....	69	35	104
Gera (id.).....	75	"	75	Ghiano (id.).....	33	6	39
Cà dei Bassana (id.).....	85	"	85	Vezzedo (id.).....	90	"	90
Campione (id.).....	58	"	58	Cheis (id.).....	20	18	38
Chiara (id.).....	122	"	122		901	59	960
Curcio (id.).....	166	173	339	CREMNAGO (villaggio).....	408	420	828
Colico Piano (id.).....	743	72	815	CRESSOGNO SUPERIORE			
	2 812	417	3 229	Cressogno Superiore (villaggio)...	49	3	52
COLONNO (villaggio).....	524	"	524	Cressogno Inferiore (id.).....	17	10	27
Como					66	13	79
Como (città).....	10 931	"	10 931	CREVENNA			
S. Bartolomeo - Spedale - S. Rocco - S. Giuseppe (sobborgi).....	5 491	"	5 491	Crevenna (villaggio).....	191	"	191
				Mornigo (id.).....	164	30	194
				Villa Clerici (casale).....	10	6	16
				S. Salvatore (id.).....	17	12	29
					382	48	430

TAV. I. — POPOLAZIONE PRESENTE PER COMUNI E FRAZIONI.

Como.

Censimento 1871.

COMUNI E FRAZIONI	Popolazione presente			COMUNI E FRAZIONI	Popolazione presente		
	Agglomerata nei centri	Sparsa nella campagna	TOTALE		Agglomerata nei centri	Sparsa nella campagna	TOTALE
CROCE (villaggio).....	220	10	230	EHNO SUPERIORE (villaggio).....	416	"	416
CUCCIAGO (id.).....	502	414	916	FABBRICA DURINI (id.).....	341	358	699
CUSINO				FENEGRÒ (id.).....	1 206	199	1 405
Cusino (villaggio).....	128	"	128	FIGINO SERENZA (id.).....	725	604	1 329
Bertogno (id.).....	118	9	127	FINO MORNASCO			
	246	9	255	Fino Mornasco (borgo).....	855	653	1 508
DASIO (villaggio).....	118	"	118	Socco (villaggio).....	390	63	453
DERVIO					1 245	716	1 961
Villa (villaggio).....	478	84	562	GAGGINO (villaggio).....	449	146	595
Borgo (casale).....	115	"	115	GARZENO			
Castello (id.).....	61	12	73	Garzono (villaggio).....	962	"	962
	654	96	750	Siresio (casale).....	236	"	236
DIZZASCO				Cattasco (id.).....	360	"	360
Dizzasco (villaggio).....	284	33	317		1 558	"	1 558
Moronico (id.).....	240	30	270	GERA			
	524	72	596	Gera (villaggio).....	425	44	469
DOMASO				Sant'Agata (casale).....	78	8	86
Domaso (borgata).....	933	54	987		503	52	555
Gaggio (casale).....	71	"	71	GERMASINO			
Pozzolo (id.).....	164	"	164	Germasino (villaggio).....	370	"	370
	1 168	54	1 222	Albaredo (casale).....	65	"	65
DONGO					435	"	435
Dongo (borgo).....	581	"	581	GIRONICO			
Martinico (casale).....	135	5	140	Gironico al Piano (villaggio).....	482	82	564
Barbignano (id.).....	218	19	237	Gironico al Monte (id.).....	163	50	213
Molini (id.).....	36	17	53		645	132	777
Pomaro (id.).....	23	42	65		342	"	342
Campieri (id.).....	119	22	141	GOTTRO (borgata).....	342	"	342
Meglia (id.).....	30	7	37	GRANDATE			
Moscanzonico (id.).....	71	16	87	Grandate (villaggio).....	517	52	569
	1 213	128	1 341	Bossigo (id.).....	107	55	162
DORIO (villaggio).....	310	80	390		624	107	731
DOSSO DEL LIRO (id.).....	660	19	679	GRANDOLA			
DRANO				Codogna (villaggio).....	212	44	256
Drano (villaggio).....	71	"	71	Gonto (id.).....	79	"	79
Loggio (id.).....	179	"	179	Velzo (id.).....	136	4	140
S. Mamette (id.).....	161	"	161	Cordano (id.).....	216	34	250
	411	"	411	Naggio (id.).....	441	10	451
DREZZO					1 084	92	1 176
Drezzo (villaggio).....	275	82	357	GRAVEDONA			
Molini (id.).....	122	"	122	Borgo a Riva (borgata).....	1 009	31	1 040
	397	82	479	Maglio (villaggio).....	225	46	271
ERBA				Negrana (id.).....	49	7	56
Erba (borgata).....	1 450	33	1 483	S. Carlo con Segna (casale).....	158	2	160
Boccogna (casale).....	83	153	236		1 441	86	1 527
	1 533	191	1 724				
ESINO INFERIORE (villaggio).....	387	4	391				

TAV. I. — POPOLAZIONE PRESENTE PER COMUNI E FRAZIONI.

Censimento 1871.

Como.

COMUNI E FRAZIONI	Popolazione presente			COMUNI E FRAZIONI	Popolazione presente		
	Agglomerata nei centri	Sparsa nella campagna	TOTALE		Agglomerata nei centri	Sparsa nella campagna	TOTALE
GRIANTE				LIMONTA			
Griante (villaggio).....	387	39	426	Castello di Limonta (villaggio)...	219	17	236
Cadenabbia (casale).....	95	"	95	Madreino (casale).....	150	25	175
Majolica (id.).....	126	"	126				
	608	39	647	LIPOMO	369	42	411
GROXA (villaggio).....	259	"	259	Lipomo (villaggio).....	310	32	342
GUANZATE (borgata).....	1 698	223	1 921	Tarliscia (casale).....	76	37	113
INCINO							
Incino (villaggio).....	269	85	354	LIVO (villaggio).....	805	4	809
Villa Incino (id.).....	367	45	412				
Rovere (id.).....	179	"	179	LOCATE VARESINO (id.).....	1 115	86	1 201
Ferrera (id.).....	70	43	113				
	885	173	1 058	LOMAZZO			
INTIMIANO (casale).....	257	196	453	Lomazzo (borgo).....	1 819	414	2 233
INTROZZO (villaggio).....	252	"	252	Manera (casale).....	431	69	500
INVERIGO (id.).....	427	837	1 264				
LAGLIO				LOVENO SOPRA MENAGGIO			
Laglio (villaggio).....	160	"	160	Loveno (villaggio).....	310	21	331
Soldino (casale).....	111	"	111	Nobiallo (id.).....	168	20	188
Tierio (id.).....	28	"	28				
Germanello (id.).....	122	"	122				
Torriggia (id.).....	180	"	180	LUCINO	478	41	519
	601	"	601	Lucino Inferiore (villaggio).....	319	49	368
LAINO (borgata).....	411	32	443	Lucino al Monte (id.).....	242	80	322
LAMBRUGO							
Lambrugo (villaggio).....	489	60	549	LUISAGO	561	129	690
Tarotta (casale).....	94	20	114	Luisago (villaggio).....	194	"	194
	583	80	663	Portichetto (casale).....	274	10	284
LANZO D'INTELVI (villaggio).....	574	14	588				
LEMNA (id.).....	245	56	301	LURAGO D'ERBA	468	10	478
LENNO				Lurago (borgata).....	581	"	581
Lenno (villaggio).....	593	"	593	Calpuno (casale).....	210	164	374
Malgino (casale).....	201	"	201	Casa Alta (id.).....	60	228	288
Casanova (id.).....	81	3	84				
Campo (id.).....	115	12	127	LURAGO MARINONE (villaggio).....	856	108	964
Villa (id.).....	61	"	61				
	1 051	15	1 066	LURATE ABBATE			
LEZZA (villaggio).....	303	25	328	Lurate (borgata).....	754	347	1 101
LEZZENO				Caccivio (villaggio).....	1 406	248	1 744
Lezzeno (villaggio).....	509	"	509				
Casate (casale).....	436	"	436	MACCIO (borgata).....	765	710	1 475
Carvagnana (id.).....	428	"	428				
	1 373	"	1 373	MARIANO COMENSE			
LIMIDO				Mariano (borgo).....	3 609	772	4 381
Limido (villaggio).....	514	"	514	Perticate (casale).....	296	"	296
Cassina Restelli (casale).....	265	113	378				
	779	113	892	MASLIANICO	3 905	772	4 677
				Sant' Ambrogio (casale).....	64	70	134
				Campagnaga (id.).....	55	2	57
				Sovernico (id.).....	92	"	92

TAV. I. — POPOLAZIONE PRESENTE PER COMUNI E FRAZIONI.

Censimento 1871.

Como.

COMUNI E FRAZIONI	Popolazione presente			COMUNI E FRAZIONI	Popolazione presente		
	Agglomerata nei centri	Sparsa nella campagna	TOTALE		Agglomerata nei centri	Sparsa nella campagna	TOTALE
(Segna) MASLIANICO				NESSO			
Giardino (casale).....	168	40	208	Nesso (villaggio).....	804	48	852
Vernianico (id.).....	55	56	111	Serio (casale).....	54	9	63
Maietto (id.).....	32	58	90	Anzanigo (id.).....	116	"	116
Cozzono (id.).....	55	"	55	Tronno (id.).....	64	"	64
	521	226	747	Lissogno (id.).....	160	"	169
MENAGGIO							
Menaggio (borgata).....	1 009	"	1 009	NIBIONNO	1 207	57	1 264
Castello (casale).....	116	"	116	Nibionno (villaggio).....	425	"	425
Sonenga (id.).....	62	4	66	Tabiago (casale).....	228	192	420
Chelio (id.).....	38	"	38	Cibrone (id.).....	216	187	403
Casate (id.).....	19	"	19	Cibroncello (id.).....	87	79	166
Pastura (id.).....	22	"	22				
	1 266	4	1 270				
MERONE (casale).....	320	117	437	NOVEDRATE (villaggio).....	713	178	891
MEZZEGRA				OLGIATE COMASCO (borgata).....	1 323	897	2 220
Mezzegra (villaggio).....	75	21	96	OLTRONA SAN MAMETTE			
Giulino (id.).....	74	13	87	Oltrona (villaggio).....	400	"	400
Azzano (id.).....	284	"	284	Gerbo (casale).....	17	71	88
Bonzanigo (id.).....	268	2	270				
Pola (id.).....	19	14	33				
	720	50	770				
MINOPRIO (villaggio).....	477	80	557	ORSENIGO	417	71	488
MOJANA (id.).....	364	112	476	Orsenigo (villaggio).....	561	194	755
MOLINA (id.).....	212	60	272	Parsana (casale).....	218	"	218
MOLTRASIO							
Moltrasio (borgata).....	325	"	325	OSSUCCIO	779	194	973
Luspenigo (casale).....	165	"	165	Ossuccio (villaggio).....	356	7	363
Tosnacco (id.).....	345	"	345	Carate (casale).....	96	"	96
Vergonzano (id.).....	144	"	144	Sprano (id.).....	227	"	227
	979	"	979	Ospedaletto (id.).....	56	"	56
MONGUZZO				Isola (id.).....	62	"	62
Monguzzo.....	"	447	447	Valperlana (id.).....	43	"	43
Nobile (casale).....	330	146	476				
	330	593	923	PALANZO (villaggio).....	339	25	364
MONTANO COMASCO (villaggio).....	197	328	525	PARÈ (id.).....	314	134	448
MONTENEZZO (id.).....	319	86	405	PARRAVICINO			
MONTE OLIMPIO (casale).....	84	1 953	2 037	Parravicino (villaggio).....	204	215	419
MONTORFANO (villaggio).....	501	143	644	Casiglio (casale).....	82	"	82
MOZZATE							
Mozzate (villaggio).....	1 130	53	1 183	PEGLIO	286	215	501
S. Martino (casale).....	346	60	406	Peglio (villaggio).....	330	"	330
S. Maria Solaro (id.).....	103	"	103	Argesio (casale).....	30	"	30
	1 570	113	1 683				
MUSSO				PELLIO DI SOPRA	360	"	360
Musso (borgata).....	165	16	181	Pellio di Sopra (borgata).....	298	18	316
Terza (casale).....	49	"	49	Pellio Inferiore (id.).....	307	17	324
Genico (id.).....	116	6	122				
Campagnano (id.).....	183	2	185				
Bresciana (id.).....	76	6	82	PERLEDO	695	35	730
Crudo (id.).....	126	"	126	Perledo (villaggio).....	261	"	261
	715	30	745	Regolo (casale).....	169	16	185
				Tondello (id.).....	16	"	16

TAV. I. — POPOLAZIONE PRESENTE PER COMUNI E FRAZIONI.

Censimento 1871.

Como.

COMUNI E FRAZIONI	Popolazione presente			COMUNI E FRAZIONI	Popolazione presente		
	Agglomerata nei centri	Sparsa nella campagna	TOTALE		Agglomerata nei centri	Sparsa nella campagna	TOTALE
<i>(Segue) PERLEDO</i>				PORLEZZA			
Vezio (casale).....	93	"	93	Porlezza (borgata).....	837	249	1 086
Bologna (id.).....	111	"	111	Begna (villaggio).....	141	7	148
Gisazio (id.).....	108	"	108				
Gittana (id.).....	168	20	188		978	25	1 234
Rogoleto (id.).....	75	8	83	PURIA (villaggio).....	242	7	249
Castaglia (id.).....	28	3	31				
Panighetto (id.).....	17	9	26	RAMPONIO.....	"	420	420
PIANELLO DEL LARIO				REBBIO			
Calozzo (casale).....	131	21	152	Rebbio (villaggio).....	511	45	556
Bellera (id.).....	39	25	64	Pedrignana (casale).....	98	289	387
Rovezzano (id.).....	89	"	89		609	334	943
Scarpagiano (id.).....	121	"	121	REZZONICO			
Costia (id.).....	137	"	137	Rezzonico (casale).....	212	10	222
Maggiana (id.).....	56	8	64	Roncate (id.).....	49	"	49
Saliana (id.).....	76	"	76	Marena (id.).....	72	"	72
Camlago (id.).....	37	2	39	La Torre (id.).....	81	10	91
Belmonte (id.).....	59	"	59	Santa Maria (id.).....	16	50	66
Sant'Anna (id.).....	171	"	171		430	70	500
PIANO PORLEZZA				RODERO (villaggio).....			
Romazza (villaggio).....	117	37	154		458	169	627
Calventino (id.).....	99	57	156	ROGENO			
Scarpugnano (id.).....	111	"	111	Rogeno (villaggio).....	451	"	451
PIAZZA SANTO STEFANO				Calvenzana (casale).....			
Piazza Santo Stefano (villaggio).....	188	126	314	Maggiolino (id.).....	180	94	274
Folcino (casale).....	57	26	83	Magliolo (id.).....	109	54	163
Vergello (id.).....	27	18	45	Maglio (id.).....	101	"	101
Valle (id.).....	50	45	95	ROMANÒ BRIANZA			
Gentrino (id.).....	62	"	62	Romanò (villaggio).....	507	"	507
Alzino (id.).....	167	31	198	Gajano (id.).....	155	149	304
	551	246	797	RONAGO			
PIORA (villaggio).....	429	"	429	Ronago (villaggio).....	163	"	163
PLESIO				Ronago Superiore (casale).....			
Plesio (villaggio).....	212	16	228	Merlina (id.).....	79	36	115
Calvesoglio (id.).....	45	"	45	Val Faloppia.....	110	4	114
Ligomena (id.).....	179	"	179		"	97	97
Logo (id.).....	91	18	109	ROVELLASCA (villaggio).....			
Barna (id.).....	222	"	222		1 832	56	1 908
POGNANA				ROVELLO			
Pognana (villaggio).....	243	"	243	Rovello (villaggio).....	1 669	10	1 679
Canzaga (casale).....	113	"	113	Rovellasca (casale).....	254	37	291
Riga (id.).....	55	"	55	ROVENNA			
Quarzano (id.).....	154	7	161	Rovenna (villaggio).....	406	16	422
PONNA				Toldino (casale).....			
Ponna Inferiore (villaggio).....	307	9	316	Stomano (id.).....	116	24	140
Ponna Superiore (id.).....	117	"	117	Casnedo (id.).....	80	32	112
PONTE LAMBRO				Cashedo (id.).....			
Ponte Lambro (villaggio).....	424	9	433	Stiniamico (id.).....	57	"	57
Mazzonico (casale).....	593	71	664	Sant'Andrea (id.).....	124	"	124
Busnigallo (id.).....	147	"	147		10	"	10
	785	80	865	SALA COMACINA (villaggio).....			
PONZATE (villaggio).....	258	84	342		793	72	865
				S. BARTOLOMEO VAL CAVARGNA			
				Vora (villaggio).....	593	"	593
				Sora (id.).....	77	"	77
				Calbino (id.).....	84	"	84
				Tavaino (id.).....	166	"	166
					405	"	405
					732	"	732

TAV. I. — POPOLAZIONE PRESENTE PER COMUNI E FRAZIONI.

Censimento 1871.

Como.

COMUNI E FRAZIONI	Popolazione presente			COMUNI E FRAZIONI	Popolazione presente		
	Agglomerata nei centri	Sparsa nella campagna	TOTALE		Agglomerata nei centri	Sparsa nella campagna	TOTALE
SAN FEDELE				SORICO			
San Fedele Inferiore (borgata).....	371	"	371	Sorico (villaggio).....	70	313	383
San Fedele Superiore (villaggio).....	240	"	240	Dasio (casale).....	120	21	141
Quadrona (id.).....	66	"	66		190	334	524
Campagna.....	"	173	173	STAZZONÀ			
	677	173	850	Stazzonà (villaggio).....	458	"	458
SAN NAZZARO VAL CAVARGNA				Villa (casale).....			
Burena (villaggio).....	105	15	120		54	122	176
Bubegno (id.).....	223	32	255	SCEGLIO (villaggio).....			
Rugino (id.).....	151	"	151		407	6	503
Cardè (id.).....	90	"	90	TAVERNERIO (id.).....			
	569	47	616		600	303	903
SAN SIRO				TAVORDO			
San Martino.....	"	10	10	Tavordo (villaggio).....	250	23	273
Carcente (casale).....	260	3	263	Agria (id.).....	146	4	150
Trecione (id.).....	161	"	161		396	27	423
Camnaseo (id.).....	82	"	82	TORNO (borgata).....			
Maso (id.).....	49	"	49		611	39	650
Gallo (id.).....	175	"	175	TRAVERSA			
Soriano (id.).....	54	"	54	Traversa (villaggio).....	52	14	66
Lucena (id.).....	82	"	82	Trevisa (casale).....	49	"	49
Noledo (id.).....	18	"	18	Negrana (id.).....	27	"	27
Mastona (id.).....	128	10	138	San Carlo (villaggio).....	65	19	84
Campagna.....	"	"	"		52	"	52
	1 009	23	1 032	SANT'AMBONIO			
SANT'AMBONIO				Aequa Seria (villaggio).....			
Aequa Seria (villaggio).....	243	"	243		70	2	72
Molino Nuovo (casale).....	70	2	72	Pezza (id.).....	181	4	185
Pezza (id.).....	181	4	185	Casa dei Ronchi (id.).....	30	7	37
Casa dei Ronchi (id.).....	30	7	37	Prada (id.).....	25	"	25
Prada (id.).....	25	"	25	Morledo (id.).....	31	"	31
Morledo (id.).....	31	"	31	Lennago (id.).....	41	"	41
Lennago (id.).....	41	"	41		621	13	634
	1 009	23	1 032	SCARIA (villaggio).....			
SANT'AMBONIO				TREMENICO			
Aequa Seria (villaggio).....	243	"	243	Tremenico (villaggio).....	293	"	293
Molino Nuovo (casale).....	70	2	72	Aveno (casale).....	132	"	132
Pezza (id.).....	181	4	185		425	"	425
Casa dei Ronchi (id.).....	30	7	37	TREMIZZO			
Prada (id.).....	25	"	25	Tremezzo (villaggio).....	239	25	264
Morledo (id.).....	31	"	31	Bolvedere (id.).....	262	6	268
Lennago (id.).....	41	"	41	Volesio (id.).....	189	"	189
	621	13	634	Viano (id.).....	142	"	142
SCARIA (villaggio).....				Intignano (id.).....			
	295	68	363	Balagno (id.).....	51	16	67
SCHIGNANO				Balagno (id.).....			
Occagno (borgata).....	1 058	"	1 058	Rogaro (id.).....	65	12	77
Retegno (casale).....	227	"	227	Susino (id.).....	64	"	64
Retegno (casale).....	227	"	227	Azzano (id.).....	21	10	31
Aovrasio (id.).....	280	"	280	Portezza (id.).....	47	"	47
Perla (id.).....	277	94	371		1 141	69	1 210
	1 842	94	1 936	TREVANO			
SEGHEBBIA (villaggio).....				Trevano Superiore (casale).....			
	102	"	102		92	16	108
SENA COMASCO				Trevano Inferiore (id.).....			
Seuna Comasco (villaggio).....	163	132	295		120	6	126
Navedano (casale).....	149	45	194	Romazzana (id.).....	149	138	287
Navedano (casale).....	149	45	194		361	150	511
Campagna.....	"	"	"	TREZZONE			
	312	177	489	Solbiate (villaggio).....	510	43	553
SOLBIATE				Concagno (casale).....			
Solbiate (villaggio).....	510	43	553		225	31	256
Concagno (casale).....	225	31	256		735	74	809
	735	74	809	SOLZAGO			
SOLZAGO				Solzago (villaggio).....			
Solzago (villaggio).....	260	"	260		260	"	260
Caslasco (casale).....	49	"	49	Caslasco (casale).....	49	"	49
Gilasca (id.).....	48	28	76	Gilasca (id.).....	48	28	76
	357	28	385		2 332	"	2 332
				Turate (villaggio).....	2 332	"	2 332
				Cassina Piatta (casale).....	415	241	656
					2 747	241	2 988

TAV. I. — POPOLAZIONE PRESENTE PER COMUNI E FRAZIONI.

Censimento 1871.

Como.

COMUNI E FRAZIONI	Popolazione presente			COMUNI E FRAZIONI	Popolazione presente		
	Agglomerata nei centri	Sparsa nella campagna	TOTALE		Agglomerata nei centri	Sparsa nella campagna	TOTALE
CASSINA MARIAGA				CREMELLA (villaggio)	499	153	652
Comeggiano (villaggio).....	53	167	220	CREMENO			
Morchiuso (casale).....	97	"	97	Cremeno (villaggio).....	310	7	317
Campolungo (id.).....	94	"	94	Maggio (casale).....	192	12	204
Incasate (id.).....	84	165	249				
	328	332	660		502	19	521
CASTELLO SOPRA LECCO				DOLZAGO			
Castello sopra Lecco (borgata) ...	1 372	"	1 372	Dolzago Superiore (villaggio)....	214	104	318
Arlenico (villaggio).....	233	"	233	Dolzago Inferiore (id.).....	343	71	414
Maddalena (casale).....	95	86	181	Cogredo (casale).....	65	39	104
Caleotto.....	"	159	159				
Olate (villaggio).....	184	"	184		622	214	836
Bonacina (id.).....	372	"	372	Dozio (casale).....	75	"	75
	2 256	225	2 481				
CASTELMARTE (villaggio).....	398	72	470	ELLO			
CERNUSCO LOMBARDONE (id.).....	788	520	1 308	Ello (villaggio).....	450	97	547
CESANA DI BRIANZA (id.).....	654	36	690	Marconaga (casale).....	102	89	191
CIVATE					552	186	738
Civate (villaggio).....	574	169	743	GALBIATE			
Scola (casale).....	41	38	79	Galbiate (borgata).....	1 256	201	1 457
Pozzo (id.).....	41	38	79	Camporeso (casale).....	55	103	158
Borima (id.).....	41	85	126	Vignola (id.).....	48	108	156
Toscio (id.).....	235	76	311	Rossa (id.).....	74	144	218
Scarenna (id.).....	59	73	132		1 433	556	1 989
Isella (id.).....	128	"	128	GARBAGNATE MONASTERO			
	1 119	479	1 598	Garbagnate (villaggio).....	363	7	370
COLOGNA				Tregiorgio (casale).....	100	26	126
Cologna (villaggio).....	104	26	220	Brongio Superiore (id.).....	199	24	223
Cassinetto Nere (casale).....	77	4	81	Brongio Inferiore (id.).....	318	57	375
Prestabio (id.).....	102	"	102		980	114	1 094
Cassinette Bianche (id.).....	55	53	108	GARLATE			
	428	83	511	Garlate (villaggio).....	439	26	465
CONCENEDO (villaggio).....	123	"	123	Valmolina Superiore (casale)....	17	218	235
CONSONNO					456	244	700
Consonno (villaggio).....	225	"	225	GERMANEDO			
Serigola (casale).....	11	31	42	Germanedo (villaggio).....	473	19	492
	236	31	267	Cesura (casale).....	60	78	138
CONTRA					533	97	630
Contra (villaggio).....	205	495	700	IMBERIDO			
Maresso (casale).....	260	165	425	Imberido (villaggio).....	174	106	280
Missagliola (id.).....	168	143	311	Mulinato (casale).....	179	91	270
	634	803	1 436		353	197	550
CORTABIO (villaggio).....	524	"	524	IMBERSAGO			
CORTENOVA				Imbersago (villaggio).....	461	276	737
Cortenova (villaggio).....	447	"	447	Sabbione (casale).....	106	158	264
Prato S. Pietro (id.).....	379	"	379	Cazzulino (id.).....	66	22	88
	826	"	826		633	456	1 089
CRANDOLA				INTROBIO (villaggio).....	811	28	839
Crandola (villaggio).....	220	"	220				
Vegno (id.).....	140	"	140				
	360	"	360				

TAV. I. — POPOLAZIONE PRESENTE PER COMUNI E FRAZIONI.

Censimento 1871.

Como.

COMUNI E FRAZIONI	Popolazione presente			COMUNI E FRAZIONI	Popolazione presente		
	Agglomerata nei centri	Sparsa nella campagna	TOTALE		Agglomerata nei centri	Sparsa nella campagna	TOTALE
LAORCA				MANDELLO DEL LARIO			
Laorca (villaggio).....	514	5	519	Mandello (borgata).....	705	"	705
Prato Lavale (id.).....	148	"	148	Mulini (villaggio).....	198	"	198
Pomodo (casale).....	51	5	56	Maggiana (casale).....	194	"	194
Malavedo (id.).....	436	9	445		1 097	"	1 097
	1 149	19	1 168	MARGNO (villaggio).....	357	"	357
LASNIGO (villaggio).....	444	40	484	MERATE (borgata).....	1 997	535	2 532
LECCO				MISSAGLIA			
Lecco (città).....	5 117	28	5 145	Missaglia (villaggio).....	807	"	807
Malpensata (sobborgo).....	290	100	390	Valle S. Croce (casale).....	31	237	268
Pescarenico (id.).....	1 408	97	1 505	Campù (id.).....	111	126	237
	6 815	225	7 040		940	363	1 312
LIERNA				Moggio (id.).....	343	"	343
Villa (villaggio).....	200	63	263	MOLTENO			
Castello (casale).....	166	6	172	Molteno (villaggio).....	570	62	641
Giussana (id.).....	35	14	52	Luzzana (casale).....	208	266	474
Genico (id.).....	41	"	41	Raviola (id.).....	145	10	155
Sornico (id.).....	86	"	86		932	338	1 270
Oleianico (id.).....	76	"	76	MONDONICO			
Mugiasco (villaggio).....	145	21	166	Mondonico (villaggio).....	189	216	405
Casate (casale).....	76	12	88	Porchera (id.).....	256	299	555
Grumo (id.).....	61	"	61		445	515	960
	889	116	1 005	MONTEVECCHIA (casale).....	30	864	894
LINZANICO				MONTICELLO			
Linzanico (casale).....	213	"	213	Monticello (villaggio).....	242	176	418
Novogolo.....	"	41	41	Casate Vecchio (casale).....	173	67	240
Crebbio (casale).....	191	"	191	Torrevilla (id.).....	281	20	301
Chiesa soppressa.....	"	18	18	Cortenuova (id.).....	556	45	601
Lombrino (id.).....	86	"	86	Prebone (id.).....	111	"	111
Zana.....	"	28	28		1 363	308	1 671
	490	87	577	MORTERONE			
LOMAGNA (villaggio).....	500	510	1 000	Morterone (villaggio).....	18	43	61
LOMANIGA				Medalunga (id.).....	20	69	89
Lomaniga (villaggio).....	159	27	186	Ullino (id.).....	23	34	57
Albareda (casale).....	35	110	145		61	146	207
Bariano (id.).....	142	126	268	NARRO			
	336	263	599	Narro (villaggio).....	220	"	220
LONGONE AL SEGRINO (villaggio).....	422	65	487	Indovero (id.).....	291	"	291
MAGGIANICO					511	"	511
Maggianico (borgata).....	458	53	511	NAVA			
Missirano (villaggio).....	157	14	171	Nava (villaggio).....	247	16	263
Barco (id.).....	353	44	397	Pie Castello (id.).....	144	48	192
Chiuso (id.).....	309	42	351	Sarizza Superiore (casale).....	78	71	149
Belledo (id.).....	182	48	230		469	135	604
	1 459	201	1 660	NOVATE DI BRIANZA (villaggio).....	354	42	396
MAGREGLIO (villaggio).....	264	"	264	OGGIONO			
MALGRATE				Oggiono (borgata).....	2 053	156	2 209
Malgrate (villaggio).....	738	"	738	Bosisolo (casale).....	90	99	189
Porto Superiore ed Inferiore....	"	116	116	Bagnolo (id.).....	47	36	83
	738	116	854	Chiare (id.).....	22	52	74
				Pistago (id.).....	139	93	232
				Trescano (id.).....	76	"	76
	738	116	854		2 427	436	2 863

TAV. I. — POPOLAZIONE PRESENTE PER COMUNI E FRAZIONI.

Censimento 1871.

Como.

COMUNI E FRAZIONI	Popolazione presente			COMUNI E FRAZIONI	Popolazione presente		
	Agglomerata nei centri	Sparsa nella campagna	TOTALE		Agglomerata nei centri	Sparsa nella campagna	TOTALE
OLCIO (villaggio).....	468	"	468	PESSENA VALSASSINA (villaggio).....	158	3	161
OLGIATE MOLGORA				PREMANA (id.).....	1 051	11	1 062
Olgiate (villaggio).....	79	42	121	PRIMALUNA (id.).....	406	4	410
Monticello (id.).....	221	93	314	PROSERPIO (id.).....	518	21	539
Canovo (casale).....	143	91	234	PUSIANO (id.).....	626	"	626
Pilate (id.).....	69	91	160				
Beolco (id.).....	80	78	158	RANCIO DI LECCO			
Pianezzo (id.).....	98	44	142	Rancio (villaggio).....	243	69	312
	690	439	1 129	Castione (id.).....	424	81	505
OLGINATE				Gera (casale).....	311	188	499
Olginate (borgata).....	1 279	"	1 279	Cima (id.).....	73	"	73
Praderigo (casale).....	8	126	134				
S. Maria alla Vite (id.).....	48	147	195				
Gattinera (id.).....	27	87	114				
	1 362	360	1 722	RAVELLINO	1 051	338	1 389
OXNO (villaggio).....	455	"	455	Ravellino (villaggio).....	357	"	357
ORIANO DI BRIANZA (id.).....	304	99	403	Bestetto (id.).....	118	15	133
OSNAGO (id.).....	1 488	360	1 848				
PADERNO D'ADDA				REZZAGO (villaggio).....	340	12	352
Paderno (villaggio).....	815	"	815	ROBBIATE			
Naviglio.....	"	239	239	Robbiate (villaggio).....	656	118	774
	815	239	1 054	Terzuolo (casale).....	342	205	547
PAGNANO							
Pagnano (villaggio).....	181	14	195	RONGIO	998	323	1 321
Brazzova (casale).....	99	34	133	Molina (borgata).....	400	11	411
Megna (id.).....	63	"	63	Palanzo (casale).....	118	7	125
Gemù (id.).....	37	16	53	Molteno (id.).....	161	21	182
Maglio (id.).....	26	10	36	Tonzanico (id.).....	316	6	322
Molini del Ponte (id.).....	29	16	45	Luzzeno (id.).....	64	17	81
	435	90	525	Rongio (villaggio).....	142	"	142
PAGNONA (villaggio).....	443	"	443				
PARLASCO				ROVAGNATE	1 201	62	1 263
Parlasco (villaggio).....	133	11	144	Rovagnate (villaggio).....	410	106	516
Pratosolaro (casale).....	18	"	18	Crescenzago (casale).....	96	113	209
	151	11	162	Zerbino Inferiore (id.).....	42	21	63
PASTURO (villaggio).....	756	16	772	Albareda (id.).....	84	18	102
PENZANO							
Penzano (villaggio).....	230	37	267	SABBIONCELLO	632	258	890
Corneno (id.).....	302	30	332	Pagnano (villaggio).....	306	352	658
Galliano (id.).....	180	39	219	Ciognola (id.).....	259	167	426
	712	106	818				
PEREGO				SALA AL BARRO (villaggio).....	398	45	443
Perego (villaggio).....	161	205	366	SAN GIOVANNI ALLA CASTAGNA			
Bernaga Superiore (id.).....	138	"	138	San Giovanni (villaggio).....	468	65	533
Cereda (id.).....	82	59	141	Castagna (id.).....	465	75	540
Bernaga Inferiore (id.).....	111	97	208	Varigione (id.).....	200	83	283
	492	352	844	Cavagna (id.).....	41	48	89
PESCATO				Cereda Inferiore (id.).....	76	10	86
Pescate (villaggio).....	117	13	130				
Torrette Superiori (casale).....	106	"	106	SANTA MARIA HOÈ	1 250	281	1 531
Torrette Inferiori (id.).....	123	"	123	S. Maria Hoè (villaggio).....	143	79	222
	346	13	359	Tremonte (id.).....	218	33	252
				Bosco (id.).....	124	26	150

TAV. I. — POPOLAZIONE PRESENTE PER COMUNI E FRAZIONI.

Censimento 1871.

Como.

COMUNI E FRAZIONI	Popolazione presente			COMUNI E FRAZIONI	Popolazione presente		
	Agglomerata nei centri	Sparsa nella campagna	TOTALE		Agglomerata nei centri	Sparsa nella campagna	TOTALE
(Segue) SANTA MARIA HOÈ				VERDERIO (villaggio).....	677	262	939
Hoè di Sotto (casale).....	84	15	99	VERDERIO INFERIORE (id.).....	746	231	977
Pau (id.).....	41	12	53	VIGANÒ			
Hoè Superiore (id.).....	44	15	59	Viganò (villaggio).....	728	57	785
	654	181	835	Molera (id.).....	32	"	32
SARTIRANA BRIANTEA							
Sartirana (villaggio)...	392	68	460	VILLA VERGANO	760	57	817
Cassina Fra Martino (casale)...	310	56	366	Vergano (villaggio).....	299	"	299
	702	124	826	Villa (id.).....	233	5	238
SCARENNA (villaggio).....	163	"	163	Figino (casale).....	94	118	212
SIRONE							
Sirone (villaggio).....	57	71	128				
S. Benedetto (casale).....	872	68	940	VIMOGNO (villaggio).....	211	22	233
Pascolo (id.).....	107	64	171	VISINO (id.).....	565	"	565
	1 036	203	1 239				
SIRTORI (villaggio).....	324	643	967	Totale del Circondario...	96 444	23 738	120 182
SOMANA				Circondario di Varese.			
Bornico (casale).....	161	"	161	ARBBIATE GUAZZONE (villaggio).....	1 247	21	1 268
Sonvico (id.).....	139	"	139	AGRA			
Cannasco (id.).....	29	"	29	Agra (casale).....	460	32	492
Zeno (id.).....	65	"	65	Colmegna (id.).....	160	34	194
Gorlo (id.).....	14	"	14				
Cartiera (id.).....	14	"	14				
	422	"	422	SORMANO	620	66	686
SORMANO				Sormano (villaggio).....	480	"	480
Sormano (villaggio).....	480	"	480	Dicinasio (casale).....	437	"	437
Dicinasio (casale).....	437	"	437				
	917	"	917	ANGERA	1 922	"	1 922
SUELLO (villaggio).....	530	134	664	Angera (borgata).....	"	215	215
TACENO (id.).....	458	"	458	Bruscherà.....	"	117	117
VALBRONA				Paludo.....	"	121	121
Maissano (villaggio).....	549	81	630	Motte.....	"	109	109
Osigo (casale).....	296	"	296				
Candalino (id.).....	341	19	360				
	1 186	100	1 286				
VALGREGHENTINO				ARBIZZO (villaggio).....	264	19	283
Valgrehentino (villaggio)...	218	87	305	ARCESATE (id.).....	1 254	332	1 586
Villa Superiore (id.).....	190	204	394	ARCUMERGIA (borgata).....	303	"	303
Parzanola Superiore (casale)...	48	96	144	ARDENA (id.).....	127	"	127
Miglianico Superiore (id.).....	35	155	190	ARMIO			
Parzano (id.).....	74	81	155	Armio (borgata).....	441	"	441
Molinello Superiore (id.).....	19	18	37	Balcone (villaggio).....	78	"	78
	584	641	1 225				
VALMADRERA				AROLO (borgata).....	274	61	335
Valmadrera (borgata).....	1 987	150	2 137	AZZATE			
Gianvacca (villaggio).....	150	273	423	Azzate (villaggio).....	716	362	1 078
Caserta (casale).....	332	430	762	Castello (castello).....	275	141	416
Parè (villaggio).....	187	159	346				
	2 656	1 012	3 668	AZZIO (villaggio).....	405	57	462

TAV. I. — POPOLAZIONE PRESENTE PER COMUNI E FRAZIONI.

Censimento 1871.

Como.

COMUNI E FRAZIONI	Popolazione presente			COMUNI E FRAZIONI	Popolazione presente		
	Agglomerata nei centri	Sparsa nella campagna	TOTALE		Agglomerata nei centri	Sparsa nella campagna	TOTALE
BARASSO				BREGANO (villaggio).....	338		338
Barasso (villaggio).....	463		463	BRENNO USERIA (id.).....	548	118	666
Molina (casale).....	105		105	BRENTA (borgata).....	636	86	752
Le Cassine (id.).....	95	11	106	BREZZO DI BEDERO			
	663	11	674	Bedero (villaggio).....	430	91	521
BARDELLO (borgata).....	675	22	697	Brezzo (id.).....	207	2	209
BARZA					637	93	730
Barza (villaggio).....	191	12	203	BRINZIO (villaggio).....	505		505
Monteggia (casale).....	76		76	BRISSAGO (id.).....	503		503
	267	12	279	BRUNELLO (id.).....	316	45	361
BARZOLA (villaggio).....	173		173	BRUSIMPIANO			
BEDERO VALCUVIA (id.).....	477	8	485	Brusimpiano (villaggio).....	478		478
BESANO				Brusimpiccio (casale).....	96		96
Besano (borgata).....	942		942		574		574
Selvapiana.....		71	72	BUGUGGIATE			
	942	71	1 013	Bugugiate (villaggio).....	287		287
BESOZZO				Sardegna (casale).....	90	73	163
Besozzo Superiore (borgata).....	965	486	1 451		377	73	450
Besozzo Inferiore (casale).....	543	106	649	CABIAGLIO (villaggio).....	509		509
	1 508	592	2 100	CADREZZATE (borgata).....	763	14	777
BIANDRONNO (villaggio).....	1 001	211	1 212	CAMPAGNANO VEDASCA (villaggio).....	196		196
BIEGNO (id.).....	470		470	CAPOLAGO (villaggio).....	265	177	442
BISUSCHIO				CAPRONNO (id.).....	169	64	233
Bisuschio (borgata).....	754	19	773	CARAVATE			
Molino dei Prati (casale).....	56	62	118	Caravate (borgata).....	278	85	363
Rossaga (id.).....	21	41	62	Prato (villaggio).....	326	352	678
Pogiana (id.).....	259	5	264	Chiedo (id.).....	195	80	275
Piano Superiore (id.).....	55	52	107		799	517	1 316
Ravasina 2ª (id.).....	63	58	121	CARDANA			
Ponte (id.).....	76		76	Cardana Inferiore (casale).....	124	274	398
	1 284	237	1 521	Cardana Superiore (id.).....	97	103	200
BIZZOZERO (villaggio).....	755	124	879		221	377	598
BOBBIATE (id.).....	343	108	451	CARNAGO			
BODIO (id.).....	644	78	722	Carnago (villaggio).....	694		694
BÒGNO (id.).....	301	240	541	Stribiano.....	190		190
BOSCO DI GAVIRATE				Borghetto.....		173	173
Bosco di Gavirate (casale).....	37		37	Cattaneo.....	231		231
Marzaro (id.).....	71		71		1 115	173	1 288
Ghirate (id.).....	70		70	CARONNO CORBELLARO (villaggio).....	116	6	122
Ballarate (id.).....	79		79	CARONNO GHIRINGHELLO			
	257		257	Caronno Ghiringhello (villaggio).....	774	29	803
BOSCO VALTRAVAGLIA (villaggio).....	398		398	Travaino (casale).....	291	96	387
BREBBIA				Palani (id.).....	81	66	147
Brebbsia (borgata).....	559	399	958	Stribiana Superiore (id.).....	71	19	90
Brebbsia Superiore (villaggio).....	247	224	471	Maisa (id.).....	27	51	78
	806	623	1 429		1 244	261	1 505

TAV. I. — POPOLAZIONE PRESENTE PER COMUNI E FRAZIONI.

Censimento 1871.

Como.

COMUNI E FRAZIONI	Popolazione presente			COMUNI E FRAZIONI	Popolazione presente		
	Agglomerata nei centri	Sparsa nella campagna	TOTALE		Agglomerata nei centri	Sparsa nella campagna	TOTALE
CASAL ZUIGNO				CLIVIO			
Zuigno (borgata).....	380	104	484	Clivio (villaggio).....	701	41	742
Casale (villaggio).....	209	36	245	Molino di Sotto (casale).....	43		43
Ronco (id.).....	92		92	Molino di Sopra (id.).....	23		23
Aga (casale).....	33		33		772	41	813
	714	140	854	COCQUIO			
CASCIAGO				Cocquio (borgata).....	593	158	751
Casciago Superiore (villaggio).....	123	65	188	Sant'Andrea (id.).....	637	84	721
Casciago Inferiore (id.).....	295		295	Carnisio (villaggio).....	135	29	164
Rampegana (casale).....	55		55	Caldana (id.).....	131		131
Casarico (id.).....	92		92	Cerro (id.).....	104		104
	505	65	570		1 600	271	1 931
CASSANO VALCUVIA (villaggio).....	428	21	449	COMABBIO (borgata).....	672		672
CASTELLO VALTRAVAGLIA				COMERIO			
Ronchiano (borgata).....	200	6	206	Comerio (borgata).....	606	11	617
Caldè (casale).....	155	33	188	Vigne.....		13	13
Castello di Caldè (id.).....	128	53	181	Campi.....		29	29
Crede (id.).....	49	17	66	Quartaro.....		33	33
Bissaga (id.).....	50		50	Oro.....		18	18
Pessina (id.).....	49		49	Muro.....		34	34
	631	114	745		606	138	744
CASTEL SEPRIO (villaggio).....	306	175	481	CREMENAGA			
CASTIGLIONE OLONA				Cremenaga (villaggio).....	244		244
Castiglione (villaggio).....	555		555	Ponte sulla Tresa.....		7	7
Somadeo (casale).....	145	628	773		244	7	251
	700	628	1 328	CROSIO DELLA VALLE (villaggio).....	292	16	308
CASTRONNO				CUASSO AL MONTE			
Castronno (villaggio).....	314	110	424	Cuasso al Monte (villaggio).....	325		325
Sant' Alessandro (casale).....	158	49	207	Borghana (id.).....	193	8	201
Castellazzo.....		70	70	Cavagnano (id.).....	353	70	423
	472	235	707	Cuasso al Piano (id.).....	417	65	482
CAVONA (villaggio).....	430	13	443		1 288	143	1 431
CAZZAGO BRABBA (id.).....	722		722	CUGLIATE			
CAZZONE				Cugliate (villaggio).....	819		819
Cazzone (borgata).....	937	114	1 051	Taverna di Cugliate (casale).....	38	13	51
Ligurno (id.).....	676	28	704		857	13	870
Gaggiolo (casale).....	160		160	CUNARDO			
Velmajo (id.).....	186		186	Cunardo (villaggio).....	934		934
	1 059	142	1 201	Raglio (id.).....	115	44	159
CERLINA (villaggio).....	324	94	418	Cà Martino (id.).....	51	26	77
CERRO LAGO MAGGIORE					1 100	70	1 170
Cerro (villaggio).....	250		250	CURIGLIA			
Ceresole (casale).....	37	20	57	Curiglia (villaggio).....	473	9	482
Gattirolo.....		23	23	Romitaggio.....		10	10
Piane.....		18	18		473	19	492
	287	61	348	CUVEGLIO IN VALLE			
CITTIGLIO				Cuveglgio (villaggio).....	573	7	580
Cittiglio (villaggio).....	578	83	661	Ronco Sant'Anna (casale).....	19	11	30
Son Braggio (id.).....	128	23	151		592	18	610
Fracce (id.).....	217	30	247				
Cascina (casale).....	75	9	84				
	996	145	1 141				

TAV. I. — POPOLAZIONE PRESENTE PER COMUNI E FRAZIONI.

Censimento 1871.

Como.

COMUNI E FRAZIONI	Popolazione presente			COMUNI E FRAZIONI	Popolazione presente		
	Agglomerata nei centri	Sparsa nella campagna	TOTALE		Agglomerata nei centri	Sparsa nella campagna	TOTALE
CUVIO				LAVENA			
Cuvio (villaggio).....	863	39	902	Lavena (borgata).....	620	»	620
Canonica (casale).....	57	»	57	Ponte Tresa (casale).....	216	35	251
Comacchio (id.).....	121	10	131		836	35	871
	1 041	49	1 090	LAVENO			
DAVERIO (villaggio).....	565	410	975	Laveno (borgata).....	1 191	»	1 191
DUE COSSANI (id.).....	250	39	289	Mulino Tinelli (casale).....	40	45	85
DUMENZA				Caserna di San Michele.....	»	38	38
Dumenza (borgata).....	478	»	478	Brenna (casale).....	31	9	40
Trezzino (villaggio).....	133	54	187	Monteggia (id.).....	67	16	83
	611	54	665	Casere (id.).....	15	»	15
DUNO (villaggio).....	235	»	235		1 344	108	1 452
FABBIASCO (id.).....	235	»	235	LEGGIUNO			
FERRERA DI VARESE (id.).....	301	113	414	Leggino (borgata).....	834	10	844
GALLIATE LOMBARDO (id.).....	331	120	451	Mirasole (casale).....	101	23	124
GARABBILO (id.).....	197	»	197	Reno (villaggio).....	205	26	231
GAVIRATE				Cobbione (id.).....	72	»	72
Gavirate (borgo).....	694	12	706		712	59	771
Fignano (casale).....	517	9	526	LENTATE VERBANO			
Pozzolo (id.).....	359	»	359	Lentate (borgata).....	185	126	311
Armino (id.).....	225	32	257	Osmate (id.).....	259	54	313
	1 795	53	1 848		444	180	624
GAZZADA (villaggio).....	674	»	674	LISSAGO			
GEMONIO (id.).....	781	207	988	Lissago (villaggio).....	210	54	264
GERMIGNAGA (id.).....	1 032	32	1 064	Calcinate Orrigoni (casale).....	112	»	112
GORNATE INFERIORE					322	54	376
Gornate Inferiore (villaggio).....	378	52	430	LISSANZA (villaggio).....	308	89	397
San Pancrazio (casale).....	45	80	125	LOMNAGO (id.).....	235	54	289
	423	132	555	LOMNATE CEFINO (id.).....	866	172	1 038
GORNATE SUPERIORE (villaggio).....	139	151	290	LOZZA (id.).....	234	97	331
GRAGLIO				LOZZO			
Graglio (villaggio).....	271	»	271	Lozzo (villaggio).....	283	»	283
Cadero (id.).....	240	»	240	Piero (casale).....	70	»	70
	511	»	511		353	»	353
GRANTOLA (villaggio).....	432	44	476	LUVINATE			
GURONE (id.).....	561	54	615	Luvinata (villaggio).....	290	7	297
INDUO OLONA				Monastero (casale).....	121	54	175
Indano (villaggio).....	1 228	533	1 761	Selvapiana (id.).....	62	32	94
Bregazzana (id.).....	256	17	273	Castellazzo (id.).....	39	»	39
Olona (casale).....	139	26	165		512	93	605
	1 623	576	2 199	LUVINO			
ISPRA (borgata).....	877	452	1 329	Luvino (borgo).....	1 521	211	1 732
				Creva (casale).....	140	126	266
				Roggiolo (id.).....	174	60	234
				Bonga (id.).....	41	49	90
				Longhirolo (id.).....	89	227	316
					1 965	673	2 638
				MACCAGNO INFERIORE (villaggio).....	351	4	355

TAV. I. — POPOLAZIONE PRESENTE PER COMUNI E FRAZIONI.

Censimento 1871.

Como.

COMUNI E FRAZIONI	Popolazione presente			COMUNI E FRAZIONI	Popolazione presente		
	Agglomerata nei centri	Sparsa nella campagna	TOTALE		Agglomerata nei centri	Sparsa nella campagna	TOTALE
MACCAGNO SUPERIORE				MORAZZONE (villaggio).....	988	464	1 452
Maccagno Superiore (borgata)...	316	»	316	MOROSOLO			
Ca Vedo (villaggio).....	110	5	115	Morosolo (villaggio).....	264	»	264
Pianca (casale).....	28	8	36	Gaggio (casale).....	90	»	90
	454	13	467	Calcinate Superiore (id.).....	124	»	124
MALOROSSO (villaggio).....	306	112	418	Calcinate del Pesce (id.).....	210	»	210
MALNATE				Gudo (id.).....	70	»	70
Malnate (borgata).....	1 719	27	1 746	Mostonate (id.).....	126	25	151
Valle (borgo).....	39	138	177		884	25	909
Rovera (villaggio).....	219	12	231	MUCENO			
San Salvatore (id.).....	256	6	262	Muceno (villaggio).....	248	13	261
	2 238	183	2 421	Ticinallo (casale).....	78	4	82
MARCHIROLO					326	17	343
Marchirolo (villaggio).....	740	8	748	MUSADINO			
Folcarella.....	»	9	9	Musadino (villaggio).....	212	7	219
Puinto.....	»	6	6	Doma (id.).....	86	»	86
Carpio.....	»	4	4	Ligurno (id.).....	115	»	115
	740	27	767	La Torre (id.).....	51	»	51
MARZIO (villaggio).....	139	16	155		464	7	471
MASCIAGO PRIMO (id.).....	250	»	250	MUSIGNANO			
MASNAGO				Musignano (borgata).....	137	»	137
Masnago (villaggio).....	509	334	843	Sarangio (villaggio).....	26	»	26
Faido.....	»	133	133	Orascio (id.).....	28	»	28
	509	467	976	Ronco Monache.....	»	4	4
MERCALLO (borgata).....	533	112	645	Valgrande.....	»	7	7
MESSEZZANA (villaggio).....	460	118	578		191	11	202
MOMBELLO LAGO MAGGIORE				OLGINASIO (villaggio).....	299	93	392
Casatico (casale).....	180	10	190	OLTRONA AL LAGO			
Castello (id.).....	111	»	111	Oltrona (villaggio).....	272	»	272
Casanova (id.).....	171	42	213	Gröppello (casale).....	225	51	276
Capo di Sotto (id.).....	214	67	281		497	51	548
Sommisso (id.).....	70	»	70	ORINO (villaggio).....	460	»	460
Cantone De Ambrosio (id.).....	97	199	296	PINO SULLA SPONDA DEL LAGO MAGGIORE			
Corte (id.).....	132	23	155	Pino (villaggio).....	181	»	181
Rocca (id.).....	50	18	68	Zenna (casale).....	46	»	46
Bostano (id.).....	61	»	61	Bersona.....	»	11	11
	1 086	359	1 445		227	11	238
MONATE (villaggio).....	322	19	341	PORTO D'ARCISATE (villaggio).....	474	106	580
MONTEGRINO				PORTO VALTRAVAGLIA (id.).....	551	66	617
Montegrino (villaggio).....	468	17	485	RANCIO VALCUVIA (id.).....	512	198	710
Bonera (casale).....	127	»	127	RANCO (id.).....	281	205	486
Sciorbagno (id.).....	184	23	207	ROGGIANO VALTRAVAGLIA (id.).....	245	59	304
Rovera (id.).....	98	16	114	ROVATE (id.).....	308	»	308
	877	56	933	RUNO			
MONTEVIGLIO (villaggio).....	338	»	338	Runo (villaggio).....	176	7	183
MONVALLE				Stivigliano (casale).....	78	18	96
Monvalle (villaggio).....	438	90	528	Cassina Novaledo (id.).....	16	25	41
Turro (casale).....	171	35	206		265	50	315
Monvallina (id.).....	62	»	62				
	671	125	796				

TAV. I. — POPOLAZIONE PRESENTE PER COMUNI E FRAZIONI.
Censimento 1871.

Como.

COMUNI E FRAZIONI	Popolazione presente			COMUNI E FRAZIONI	Popolazione presente		
	Agglomerata nei centri	Sparsa nella campagna	TOTALE		Agglomerata nei centri	Sparsa nella campagna	TOTALE
SALTRIO				VARESE			
Usnate (borgata).....	330	21	351	Vareso (città).....	5 207	"	5 207
Colvico (id.).....	352	61	413	Biumo Superiore (sobborgo).....	448	764	1 212
	682	82	764	Biumo Inferiore (id.).....	1 229	1 712	2 941
SAN GIANO (villaggio).....	528	"	528	Bosto (id.).....	458	596	1 054
SANTA MARIA DEL MONTE (id.).....	216	95	311	Cartabbia (id.).....	297	"	297
SANT'AMBROGIO OLOXA (id.).....	478	220	698	Casbenno (id.).....	452	741	1 193
SCHIANNO (id.).....	587	59	646	Giubbiano (id.).....	313	388	701
TAINO				VACCANA			
Taino (borgata).....	816	193	1 009	Nasca (villaggio).....	351	3	354
Cheglgio (villaggio).....	326	20	346	Sarigo (id.).....	317	"	317
	1 142	213	1 355	Saltirana (casale).....	60	"	60
TERNATE				Ronchiano (id.).....	23	"	23
Ternate (villaggio).....	699	"	699	VEDANO OLOXA (villaggio).....	751	3	754
San Sepolcro (casale).....	73	124	197		1 580	162	1 742
	772	124	896	VELATE			
TORRE (villaggio).....	83	61	144	Velate (villaggio).....	448	78	524
TRADATE				Fogliaro (casale).....	186	69	255
Tradate (borgata).....	1 594	55	1 649	Rasa (id.).....	293	28	321
Grizzola (villaggio).....	259	33	292	Avigno (id.).....	67	80	147
Cà Lodola (id.).....	371	83	454		992	255	1 247
San Bernardo (casale).....	96	"	96	VENEGONO INFERIORE (villaggio).....	835	82	917
	2 320	171	2 491	VENEGONO SUPERIORE			
TRAVEDONA				Venegono Superiore (villaggio).....	696	146	842
Travedona (borgata).....	727	184	911	Pianasca (id.).....	307	19	326
Chiosino (villaggio).....	138	"	138		1 003	165	1 168
	855	184	1 049	VERGOMIO (villaggio).....	464	11	475
TREVISAGO				VICONAGO			
Caldana (villaggio).....	151	"	151	Viconago (borgata).....	397	"	397
Cirò (casale).....	37	"	37	Doneda (villaggio).....	35	"	35
Intelto (villaggio).....	229	"	229	Cadegliano (id.).....	335	"	335
	417	"	417	Gaggio (id.).....	78	"	78
TRONZANO LAGO MAGGIORE				Argentiera (id.).....	43	10	53
Tronzano (borgata).....	166	"	166	Avigno (id.).....	58	16	74
Bassano (villaggio).....	145	49	194	Campagna Inferiore (id.).....	104	"	104
	311	49	360		1 050	26	1 076
VALGANNA				VIGGIU'			
Ganna (villaggio).....	402	"	402	Viggù (borgata).....	1 823	15	1 838
Ghirlo (casale).....	290	"	290	Baraggia (villaggio).....	136	305	441
Boarezzo (id.).....	154	"	154		1 959	320	2 279
Mondonico (id.).....	143	"	143	VOLDOMINO			
	989	"	989	Voldomino Superiore (borgata).....	499	"	499
VARANO (villaggio).....	481	186	667	Voldomino Inferiore (villaggio).....	160	"	160
VARARO (id.).....	293	"	293	Biviglione (id.).....	81	"	81
				Pezza (id.).....	21	"	21
				Lisciano Molo.....	"	12	12
				Mirabello.....	"	23	23
				Baggiolina.....	"	18	18
					761	53	814

TAV. I. — POPOLAZIONE PRESENTE PER COMUNI E FRAZIONI.
Censimento 1871.

Como.

COMUNI E FRAZIONI	Popolazione presente			COMUNI E FRAZIONI	Popolazione presente		
	Agglomerata nei centri	Sparsa nella campagna	TOTALE		Agglomerata nei centri	Sparsa nella campagna	TOTALE
VOLTORRE				Riepilogo			
Voltorre (villaggio).....	183	"	183	Como.....	186 085	37 803	223 888
Nosè.....	63	5	68	LECCO.....	96 444	23 738	120 182
Bent.....	"	23	23	VARESE.....	111 287	22 285	133 572
Picco.....	63	4	67				
Olocco.....	52	"	52				
Clignolo.....	56	6	62				
	417	38	455				
Totale del Circondario...	111 287	22 285	133 572	Totale della Provincia...	393 816	83 826	477 642
PROVINCIA DI COSENZA.							
Circondario di Castrovillari.							
ACQUAFORMOSA (borgata)...	1 753	"	1 753	MONTEGIORDANO (borgo).....	2 019	"	2 019
ALBIDONA (id.).....	1 453	"	1 453	MORANO CALABRO (città).....	8 910	"	8 910
ALESSANDRIA DEL CARRETTO (id.).....	1 800	"	1 800	MORMANNO (id.).....	5 890	"	5 890
ALDOMONTE (id.).....	3 120	22	3 142	MOTTAFOLONE (villaggio).....	952	286	1 238
AMENDOLARA (città).....	1 496	133	1 629	NOCARA (borgata).....	1 177	"	1 177
CANNA (borgata).....	1 733	"	1 733	ORIOLO (borgo).....	3 464	3	3 467
CASSANO AL JONIO				PAPASIDERO			
Cassano al Jonio (città).....	7 332	"	7 332	Papasidero (borgata).....	2 473	"	2 473
Europoli (villaggio).....	1 360	"	1 360	Vena (casale).....	515	"	515
Oria (casale).....	343	"	343		2 988	"	2 988
	9 035	"	9 035	PLATACI (borgata).....	1 741	"	1 741
CASTROREGGIO				ROCCA IMPERIALE (borgo).....	1 945	219	2 164
Castroreggio (borgata).....	957	"	957	ROSETO CAPO SPULICO (borgata).....	1 304	"	1 304
Farneta (casale).....	524	"	524	SAN BASILE (id.).....	1 713	"	1 713
	1 483	"	1 483	SAN DONATO DI NINEA			
CASTROVILLARI (città).....	9 396	"	9 396	S. Donato di Ninea (borgata).....	3 037	"	3 037
CERCHIARA DI CALABRIA (borgo).....	2 963	"	2 963	Policastello (villaggio).....	624	"	624
CIVITA (borgo).....	2 157	"	2 157		3 661	"	3 661
FIRMO (borgata).....	1 752	62	1 814	SAN LORENZO BELLIZZI (borgata).....	2 111	"	2 111
FRANCAVILLA MARIITIMA (id.).....	1 516	"	1 516	SAN LORENZO DEL VALLO (id.).....	1 288	79	1 367
FRASCINETO				SAN SOSTI (borgo).....	2 778	619	3 397
Frascineto (borgo).....	1 903	"	1 903	SANTA CATERINA ALBANESE			
Percile (villaggio).....	844	"	844	S. Caterina Albanese (borgata).....	949	74	1 023
	2 747	"	2 747	Joggi (villaggio).....	550	49	606
LAINO BORGO (borgo).....	2 845	279	3 124		1 508	123	1 631
LAINO CASTELLO (borgata).....	1 138	233	1 371	SANT'AGATA DI ESARO (borgo).....	2 576	306	2 882
LUNGRO (borgo).....	5 563	161	5 724	SARACENA (id.).....	3 827	"	3 827
MALVIPO (borgata).....	1 602	354	1 956	SPEZZANO ALBANESE (id.).....	4 348	"	4 348

TAV. I. — POPOLAZIONE PRESENTE PER COMUNI E FRAZIONI.

Censimento 1871.

Cosenza.

COMUNI E FRAZIONI	Popolazione presente			COMUNI E FRAZIONI	Popolazione presente		
	Agglomerata nei centri	Sparsa nella campagna	TOTALE		Agglomerata nei centri	Sparsa nella campagna	TOTALE
TARSIA (borgata).....	1 700	113	1 813	CASOLE BRUZIO			
TERRANOVA DI SIRARI (id.).....	2 558	47	2 605	Casole (villaggio).....	531	"	531
TREBISACCE (id.).....	1 473	17	1 490	Scalzati (id.).....	222	"	222
VILLAPIANA (id.).....	1 109	40	1 149	Verticelli (id.).....	86	"	86
Totale del Circondario...	114 592	3 096	117 688		839	"	839
Circondario di Cosenza.				CASTIGLIONE COSENTINO (villaggio)....	888	430	1 318
ACRI				CASTROLIBERO (borgata).....	361	994	1 355
Acri (borgata).....	4 293	5 193	9 486	CELICO			
Padia (casale).....	1 231	"	1 231	Celico (borgata).....	1 405	52	1 457
	5 524	5 193	10 717	Mannetto (casale).....	606	"	606
ALTILIA					2 011	52	2 063
Altilia (villaggio).....	667	31	698	CELLARA (borgo).....	679	143	822
Majono (borgo).....	421	25	496	CERISANO			
	1 138	56	1 194	Cerisano (borgata).....	1 227	904	2 131
APRIGLIANO				Croce (id.).....	130	"	130
Guarno (villaggio).....	181	"	181	Casalicchio (id.).....	36	"	36
Petraro (id.).....	98	"	98		1 393	904	2 297
Pedalina (id.).....	151	"	151	CERVICATI (borgata).....	1 525	310	1 835
Pera (id.).....	291	"	291	CERZETO			
Santo Stefano (id.).....	249	49	298	Cerzeto (borgata).....	931	17	948
Corte (id.).....	645	51	696	San Giacomo (id.).....	1 028	41	1 069
Agosto (id.).....	349	18	367	Cavallerizzo (id.).....	792	11	803
Vico (id.).....	760	44	804		2 751	69	2 820
Petrone (id.).....	41	"	41	COLOSIMI			
Gruppa (id.).....	438	"	438	Colosimi (borgata).....	401	9	410
Casignano (id.).....	404	22	426	Ischi (villaggio).....	196	"	196
San Niccola (id.).....	24	39	63	Mascari (id.).....	70	"	70
	3 634	223	3 857	Volponi (id.).....	73	"	73
BELSITO (borgata).....	645	484	1 129	Treario (id.).....	184	"	184
BIANCHI				Gigliotti (id.).....	101	"	101
Bianchi (borgata).....	453	"	453	Arcuri (borgata).....	85	"	85
Morachi (villaggio).....	143	"	143	Coraci (villaggio).....	176	"	176
Ronchi (id.).....	148	"	148	Rizzuti (id.).....	220	"	220
Lenzo (id.).....	176	8	184	Mililla (id.).....	57	12	69
Palinudo (id.).....	200	16	216	Carrano (id.).....	22	17	39
Serradipirro (id.).....	104	16	120		1 585	38	1 623
Paragoglio (id.).....	185	"	185	COSENZA			
	1 409	40	1 449	Cosenza (città).....	12 613	1 909	14 522
BISIGNANO (borgata).....	4 120	330	4 450	Donnici Inferiore (villaggio).....	492	470	962
CAROLEI				Donnici Superiore (id.).....	310	168	478
Cicala (borgo).....	736	"	736		13 415	2 547	15 962
Serrone (casale).....	204	281	485	DIPIGNANO			
Appietterra (id.).....	225	40	265	Capo Casale (borgata).....	494	360	794
Vadue.....	"	448	448	Brunetti (borgo).....	398	"	398
Pantano Lungo.....	"	643	643	Santa Maria (id.).....	393	81	474
	1 165	1 412	2 577	Petrone (id.).....	146	"	146
CARPENZANO.....	1 534	98	1 632	Li Viziosi (id.).....	104	108	212
				Basso (id.).....	199	69	268
				Tessano (id.).....	344	221	565
				Aurignano (id.).....	171	236	407
					2 189	1 015	3 204

TAV. I. — POPOLAZIONE PRESENTE PER COMUNI E FRAZIONI.

Censimento 1871.

Cosenza.

COMUNI E FRAZIONI	Popolazione presente			COMUNI E FRAZIONI	Popolazione presente		
	Agglomerata nei centri	Sparsa nella campagna	TOTALE		Agglomerata nei centri	Sparsa nella campagna	TOTALE
DOMANICO				MONORASSANO			
Domenico (borgo).....	608	405	1 011	La Costa (borgata).....	695	"	695
Motta (villaggio).....	198	"	198	Li Romani (sobborgo).....	538	"	538
	804	405	1 209	Lo Piano (id.).....	641	"	641
FAGNANO CASTELLO				Timpono (villaggio).....	74	"	74
Fagnano Castello (borgo).....	3 206	113	3 319	Serra di Leo (id.).....	383	104	487
San Lauro (casale).....	299	"	299		2 331	104	2 435
	3 505	113	3 618	MONTALTO UFFUGO			
FIGLINE VEGLIATURO				Montalto Uffugo (città).....	2 380	711	3 091
Figline (borgo).....	568	70	638	Va carizzo (villaggio).....	1 650	155	1 805
Francolise (casale).....	275	"	275	S. Maria la Castagna (borgo).....	759	440	1 199
Vegliaturo (id.).....	47	"	47		4 789	1 306	6 095
	890	70	960	PANETTIERI (borgata).....	779	"	779
GRIMALDI (borgo).....	2 364	640	3 004	PARENTI			
LAPPANO				Parenti (borgata).....	1 114	"	1 114
Lappano (borgo).....	694	299	993	Grutta (villaggio).....	90	84	174
Altavilla (casale).....	226	"	226	Presi (id.).....	85	100	185
	920	299	1 219		1 289	184	1 473
LATTARICO				PATERNO CALABRO			
Lattarico (borgata).....	1 058	272	1 330	Calendini (borgo).....	491	540	1 031
Casalicchio (casale).....	84	"	84	Capre (id.).....	230	61	291
Palazzello (id.).....	58	242	300	Maroni (id.).....	85	35	120
Regina (borgata).....	365	202	567	Casal di Basso (id.).....	493	286	779
	1 565	716	2 281		1 349	922	2 271
LUZZI (borgata).....	2 904	940	3 844	PEDACE			
MALITO (id.).....	1 700	476	2 176	Pedace (villaggio).....	1 280	"	1 280
MANGONE (id.).....	1 209	284	1 493	Jotta Vecchio e Nuovo (id.).....	146	"	146
MARANO MARCHESATO				Porito (id.).....	174	"	174
Curcio (casale).....	485	"	485		1 600	"	1 600
Morrone.....	"	354	354	PEDIVIGLIANO			
Ranghi.....	"	412	412	Pedivigliano (borgata).....	849	71	920
Piano.....	"	339	339	Pittarella (villaggio).....	528	"	528
Palazzo.....	"	295	295	Villanova (id.).....	173	"	173
Malvitani.....	"	521	521	Borboruso (id.).....	204	"	204
Carmine.....	"	282	282		1 754	71	1 825
Pezzi.....	"	272	272		820	53	873
	485	2 475	2 960	PIANE CRATI (borgata).....	820	53	873
MARANO PRINCIPATO				PIETRAFITTA			
Annunziata (borgata).....	205	254	459	Pietrafitta (borgata).....	1 156	193	1 349
Cavagli (villaggio).....	122	266	388	Torzano (villaggio).....	380	64	444
Moretti (id.).....	193	273	466	Sant' Ippolito (id.).....	402	108	510
	520	793	1 313		1 938	365	2 303
MARZI (borgata).....	978	348	1 326	RENDE			
MENDICINO				Rende (borgata).....	1 898	"	1 898
Chiata Vianosa (borgata).....	1 651	35	1 686	Nogiano (villaggio).....	250	1 125	1 375
Santa Maria (casale).....	84	164	248	Arcavagata (id.).....	200	780	980
Ale delle Monache.....	"	299	299	Surdo.....	"	685	685
Virgatini.....	"	503	503	Sant' Agostino.....	"	348	348
Cappelli.....	"	359	359		2 348	2 938	5 286
Li Pasquali.....	"	471	471	ROGGIANO GRAVINA.....	3 164	166	3 330
	1 735	1 831	3 566				

TAV. I. — POPOLAZIONE PRESENTE PER COMUNI E FRAZIONI.

Censimento 1871.

Cosenza.

COMUNI E FRAZIONI	Popolazione presente			COMUNI E FRAZIONI	Popolazione presente		
	Agglomerata nei centri	Sparsa nella campagna	TOTALE		Agglomerata nei centri	Sparsa nella campagna	TOTALE
ROGLIANO				SAN VINCENZO LA COSTA			
Rogliano (città).....	2 431	625	3 056	San Vincenzo la Costa (borgata)...	674	131	805
Cuti (borgata).....	934	203	1 137	San Sisto (borgo).....	466	315	781
Quattroventi (borgo).....	93	"	93	Gesuiti (id.).....	556	186	742
Soliano (casale).....	185	422	607				
	3 643	1 250	4 893		1 696	632	2 328
ROSE (borgata).....	1 947	620	2 567	SCIGLIANO			
ROTA GRECA				Calvisi (borgo).....	665	88	753
Casale (borgata).....	439	59	498	Diano (id.).....	1 111	21	1 132
Migliano (villaggio).....	471	42	513	Cupani (id.).....	177	1	178
Magnacavallo (id.).....	193	26	219	Serra Petrisi (id.).....	258	"	258
Babilonia (id.).....	419	23	442	Lupia (id.).....	571	"	571
	1 522	150	1 672	Traversa (villaggio).....	74	"	74
				Agrifoglio (id.).....	80	17	97
				Celsito (id.).....	196	"	196
ROVITO					3 132	127	3 259
Rovito (borgata).....	781	17	798	SERRA PEDACE			
Flavetto (casale).....	404	17	421	Serra Pedace Ulteriore (villaggio)	715	"	715
Motta (id.).....	454	269	723	Serra Pedace Citeriore (id.)...	496	"	496
	1 639	303	1 942				
				SPEZZANO GRANDE (città).....	2 042	50	2 092
SAN BENEDETTO ULLANO				SPEZZANO PICCOLO			
San Benedetto Ullano (borgata)...	1 403	254	1 657	Spezzano Piccolo (borgata).....	469	8	477
Marrì (villaggio).....	636	147	783	Macchisi (borgo).....	428	9	437
	2 039	401	2 440	Macchia (id.).....	169	24	193
					1 066	41	1 107
SAN FILI				TORANO CASTELLO			
San Fili (borgata).....	2 878	278	3 156	Torano Castello (borgata).....	1 444	220	1 664
Bucito (villaggio).....	891	81	972	Surtano (borgo).....	636	41	677
	3 769	359	4 128		2 080	261	2 341
SAN GIOVANNI IN FIORE (città).....	9 176	325	9 501	TRENTA			
SAN MARCO ARGENTANO				Trenta (borgo).....	290	83	373
San Marco Argentano (città)...	2 738	1 838	4 576	Fermi (villaggio).....	244	"	244
Borgo Mercato (sobborgo)...	276	13	292	Cribari (id.).....	157	"	157
	3 014	1 854	4 868	Magli (id.).....	251	245	496
					942	328	1 270
SAN MARTINO DI FINITA				ZUMPARANO			
San Martino di Finita (borgata)...	1 436	224	1 660	Zumpano (borgo).....	397	278	675
S. Maria delle Grotte (villaggio)...	381	196	577	Motta (villaggio).....	76	26	102
	1 817	420	2 237	Revello (id.).....	191	202	393
					664	506	1 170
SAN PIETRO IN GUARANO							
San Pietro (villaggio).....	1 701	432	2 133	Totale del Circondario ...	132 760	38 422	171 182
San Benedetto (casale).....	442	186	628				
	2 143	618	2 761	Circondario di Paola.			
				ACQUAPPESA			
SANTO STEFANO DI ROGLIANO				Acquappesa (borgata).....	1 545	95	1 640
Piazza (borgo).....	83	"	83	Intavolato (id.).....	396	78	474
Gravata (id.).....	57	46	103				
Santa Maria (id.).....	93	"	93		1 941	173	2 114
Vittorio Emanuele (id.).....	135	"	135				
Capo Alfiero (id.).....	157	273	430				
Terra Vecchia (id.).....	148	21	169				
	673	340	1 013				

TAV. I. — POPOLAZIONE PRESENTE PER COMUNI E FRAZIONI.

Censimento 1871.

Cosenza.

COMUNI E FRAZIONI	Popolazione presente			COMUNI E FRAZIONI	Popolazione presente		
	Agglomerata nei centri	Sparsa nella campagna	TOTALE		Agglomerata nei centri	Sparsa nella campagna	TOTALE
AJELLO (borgata).....	1 048	2 026	3 074	<i>(Segue) FUSCALDO</i>			
AJETA				San Pietro (casale).....	414	309	723
Ajeta (borgata).....	2 927	"	2 927	Cariglio (id.).....	401	1 210	1 611
Praja (villaggio).....	183	42	225	Cotugni (id.).....	185	1 110	1 295
	3 110	42	3 152		5 936	3 467	9 403
AMANTEA				GRISOLIA CIPOLLINA			
Amantea (città).....	1 512	1 966	3 478	Grisolia (borgata).....	2 193	50	2 243
Marina (borgo).....	862	140	1 002	Cipollina (id.).....	499	6	505
	2 374	2 106	4 480		2 692	56	2 748
BELMONTE CALABRO				GUARDIA PIEMONTESE (borgata).....	1 328	"	1 328
Belmonte (borgata).....	946	215	1 161	LAGO			
Annunciata (villaggio).....	285	127	412	Lago (borgo).....	1 252	982	2 234
Salice (id.).....	234	133	367	Laghitello (id.).....	168	737	905
Spineto (id.).....	136	136	272		1 420	1 719	3 139
Vadi (id.).....	511	161	672				
Regastili e Viglio (id.).....	140	409	549	LANGOBIARDI (borgata).....	910	1 257	2 167
Santa Barbara e San Pietro (id.)...	439	39	478				
	2 691	1 084	3 775	MAJERÀ			
BELVEDERE MARITTIMO (città).....	2 278	2 580	4 858	Majerà (borgata)...	1 491	750	2 241
BONIFATI				Cirella Nuova e Vecchia (id.)...	120	"	120
Bonifati (borgata).....	1 846	367	2 213		1 611	750	2 361
Cittadella del Capo (villaggio)...	436	331	767	ORSOMARSO (borgata).....	2 257	60	2 317
Torrevecchia (id.).....	345	215	560				
	2 627	913	3 540	PAOLA			
BONVICINO				Paola (città).....	5 886	2 233	8 119
Bonvicino (borgo).....	582	"	582	Marina (borgata).....	349	"	349
Lago (villaggio).....	51	491	542		6 235	2 233	8 468
San Basile (id.).....	89	201	290	SAN GINETO			
Visciglito (id.).....	101	379	480	San Gineto (borgata).....	1 222	"	1 222
Celle (id.).....	158	261	419	Agro Marina (villaggio).....	92	206	298
	981	1 332	2 313		1 314	206	1 520
CETRARO				SAN LUCIDO (borgo).....	2 653	584	3 237
Cetraro (borgo).....	2 647	3 018	5 665	SAN PIETRO IN AMANTEA (villaggio)...	525	459	984
San' Angelo (borgata).....	808	"	808	S. DOMENICA JALAO - S. Gius. (borgata)	2 510	24	2 534
	3 455	3 018	6 473	SCALEA			
CLETO				Scalea (borgata).....	1 811	19	1 830
Cleto (borgata).....	438	523	961	San Nicola Arcella (casale).....	977	18	995
Savuto (id.).....	315	157	472		2 788	37	2 825
	753	680	1 433	SERRA D'AJELLO (borgata).....	454	153	607
DIAMANTE (borgata).....	1 782	57	1 839	TERRATI (casale).....	366	150	516
FALCONARA ALRANESE (id.).....	1 298	226	1 524	TORTORA (borgata).....	1 724	232	1 956
FIUMEFREDDO BRUZIO				VERBICARO (id.).....	5 159	40	5 199
Fiumefreddo (borgo).....	1 410	1 791	3 201				
San Biagio (villaggio).....	109	1 032	1 141	Totale del Circondario ...	65 739	28 687	94 426
	1 519	2 823	4 342				
FUSCALDO							
Fuscaldo (borgata).....	3 928	53	3 981				
Marina (casale).....	767	173	940				
Pesco (id.).....	241	612	853				

TAV. I. — POPOLAZIONE PRESENTE PER COMUNI E FRAZIONI.

Censimento 1871.

Cremona.

COMUNI E FRAZIONI	Popolazione presente			COMUNI E FRAZIONI	Popolazione presente		
	Agglomerata nei centri	Sparsa nella campagna	TOTALE		Agglomerata nei centri	Sparsa nella campagna	TOTALE
DOVERA				RIVOLTA D'ADDA (borgata).....	2 956	1 021	3 977
Dovera (villaggio).....	423	109	532	ROMANENGO (id.).....	1 429	465	1 894
Roncadello d'Adda (casale).....	295	282	577	RUBBIANO (villaggio).....	500	156	656
Postino (villaggio).....	883	"	883	SALVIROLA CREMASCA			
San Rocco (casale).....	125	158	283	Salvirola (borgata).....	655	53	708
Barbuzera (id.).....	256	126	382	Ronco Todeschino (villaggio).....	116	"	116
	1 982	675	2 657	Albera (id.).....	157	"	157
FIESCO (villaggio).....	755	178	933		928	53	981
IZZANO (id.).....	1 364	41	1 405	SAN BERNARDINO			
MADIGNANO				S. Bernardino (villaggio).....	1 130	"	1 130
Madignano (villaggio).....	1 011	72	1 083	Garzida (casale).....	126	36	162
Madignanello (casale).....	102	15	117	Vergonzana (id.).....	179	26	205
Ripalta Vecchia (id.).....	221	45	266	Castelnuovo (id.).....	416	26	442
	1 334	132	1 466		1 851	88	1 939
MONTE CREMASCO (villaggio).....	519	4	523	SAN MICHELE CREMASCO			
MONTODINE (id.).....	2 108	196	2 304	S. Michele (casale).....	113	188	301
MOSCAZZANO (id.).....	649	255	904	S. Bartolommeo dei Monti (vill.)	304	23	327
OFFANENGO (borgata).....	2 167	171	2 338	Comunetto (borgata).....	151	"	151
OMBRIANO CON PORTA OMBRIANO				Borghetto alla Bassa (casale)....	44	51	95
Ombriano (villaggio).....	1 639	85	1 724		612	262	874
Porta Ombriano (id.).....	516	702	1 218	SANTA MARIA DELLA CROCE			
Mosi (casale).....	69	108	177	S. Maria della Croce (villaggio)...	585	"	585
	2 224	895	3 119	Saletti (casale).....	166	"	166
PALAZZO PIGNANO (villaggio).....	403	"	403	Torre (id.).....	164	39	203
PANDINO					915	39	954
Pandino (borgata).....	1 161	670	1 831	SCANNABUE (villaggio).....	726	14	740
Nosadello (villaggio).....	294	244	538	SERNANO			
Gardella (casale).....	485	127	612	Sernano (villaggio).....	1 005	246	1 251
	1 940	1 041	2 981	Trezzolascio (id.).....	115	45	160
PIANENGO (villaggio).....	722	164	886		1 120	291	1 411
PIERANICA (id.).....	546	"	546	SONCINO			
QUINTANO (id.).....	300	28	328	Soncino (terra).....	3 782	1 637	5 419
RICENGO CON BOTTAJANO				Gallignano (villaggio).....	799	410	1 209
Ricengo (villaggio).....	474	93	567	Isengo (id.).....	157	91	248
Bottajano (id.).....	150	357	507	Villa Campagna (id.).....	306	86	392
	624	450	1 074		5 044	2 224	7 268
RIPALTA ARPINA				SPINO D'ADDA			
Ripalta Arpina (villaggio).....	975	"	975	Spino d'Adda (villaggio).....	588	664	1 252
Saragozza (casale).....	157	"	157	Fracchia (casale).....	130	86	225
	1 132	"	1 132		727	750	1 477
RIPALTA GUERRINA (villaggio).....	492	12	504	TICENGO (villaggio).....	428	150	578
RIPALTA NUOVA				TORLINO			
Ripalta Nuova (villaggio).....	841	"	841	Torlino (villaggio).....	375	"	375
Crocetta (casale).....	94	6	100	Azzano (casale).....	278	56	334
	935	6	941		653	56	709
				TRESCORE (villaggio).....	1 280	8	1 288
				TRIGOLO (id.).....	1 760	731	2 491

TAV. I. — POPOLAZIONE PRESENTE PER COMUNI E FRAZIONI.

Censimento 1871.

Cremona.

COMUNI E FRAZIONI	Popolazione presente			COMUNI E FRAZIONI	Popolazione presente		
	Agglomerata nei centri	Sparsa nella campagna	TOTALE		Agglomerata nei centri	Sparsa nella campagna	TOTALE
VAILATE (borgata).....	2 591	224	2 815	CA' DE' STEFANI			
VAIRANO CREMASCO				Ca' de' Stefani (casale).....	412	212	624
Vairano (villaggio).....	179	510	689	Montanara (id.).....	215	50	265
Molini di Porta Nuova (casale)....	103	60	163	Ca' de' Sfondrati (id.).....	248	134	382
	282	570	852	Redondesco (id.).....	136	76	212
VAJANO CREMASCO (villaggio).....	1 749	28	1 777		1 011	472	1 483
VIDOLASCO				CAPPELLA CANTONE			
Vidolasco (villaggio).....	230	"	230	Cappella Cantone (villaggio).....	204	71	275
Montecchio (casale).....	142	36	178	Cappelle (id.).....	214	61	275
	372	36	408	Cantone (id.).....	101	35	136
				Oscasale (id.).....	289	332	621
					808	499	1 307
ZAPPELLO				CAPPELLA DE' PICENARDI			
Zappello (villaggio).....	485	"	485	Cappella de' Picenardi (villaggio)	704	"	704
Bolzane (id.).....	399	"	399	Cauzero (id.).....	174	"	174
	884	"	884	Isolello (id.).....	558	"	558
				Vighizzola con Mottajola dei Padri (villaggio).....	189	"	189
Totale del Circondario...	67 646	14 536	82 182		1 625	"	1 625
Circondario di Cremona.				CARPANETA CON DOSIMO			
ACQUANEGRA CREMONESE				Carpaneta (casale).....	144	"	144
Acquanegra (villaggio).....	461	212	673	Barbiselli (id.).....	126	220	346
Fengo (id.).....	454	194	648	Dosimo (villaggio).....	284	185	469
	915	406	1 321	Quistro (casale).....	346	76	422
ANNICCO (borgata).....	2 121	181	2 302	Villasco (id.).....	193	"	193
AZZANELLO (villaggio).....	1 172	322	1 494		1 093	481	1 574
BARZANIGA				CASALBUTTANO E UNITI			
Barzaniga (borgata).....	813	118	931	Casalbuttano (borgata).....	3 520	780	4 300
Grontorto (villaggio).....	529	181	710	San Vito (villaggio).....	734	88	822
	1 342	299	1 641	Polengo (id.).....	588	276	864
BINANUOVA (villaggio).....	706	68	774		4 842	1 144	5 986
BONEMERSE				CASALMORANO			
Bonemerse (villaggio).....	233	257	490	Casalmorano (borgata).....	1 899	118	2 017
Carrettolo (casale).....	151	266	417	Mirabello Ciria (villaggio).....	336	81	417
Farisengo (id.).....	163	77	240		2 235	199	2 434
	547	600	1 147	CASALSIGONE E UNITI			
BORDOLANO (borgata).....	826	412	1 238	Casalsigone (borgata)....	831	162	993
CA' D'ANDREA				Pozzaglio (id.).....	532	67	599
Ca' d'Andrea (villaggio)....	338	77	415	Castelnuovo Ghorardi (id.)....	283	312	595
Casanova d'Offredi (id.).....	435	"	435	Solarolo del Persico (id.)....	279	32	311
Brolpasino (id.).....	186	29	215		1 925	573	2 498
Ronco de' Golferami (id.).....	214	18	232	CASTELLEONE			
Pieve San Maurizio (id.).....	125	"	125	Castelleone (borgo).....	969	"	969
Fossa Guazzona (id.).....	192	"	192	Isso (id.).....	1 709	2 010	3 719
Breda Guazzona (id.).....	78	"	78	Serio (id.).....	502	763	1 265
	1 568	124	1 692	Corte Madama (villaggio).....	260	582	842
					3 440	3 355	6 795
				CASTELVERDE			
				Castagnino Secco (villaggio)....	596	40	636
				Breda de' Bugni (casale).....	189	"	189
				Fossadoldo (id.).....	82	"	82
				Cura Affaitati (id.).....	65	"	65

TAV. I. — POPOLAZIONE PRESENTE PER COMUNI E FRAZIONI.

Censimento 1871.

Cremona.

COMUNI E FRAZIONI	Popolazione presente			COMUNI E FRAZIONI	Popolazione presente		
	Agglomerata nei centri	Sparsa nella campagna	TOTALE		Agglomerata nei centri	Sparsa nella campagna	TOTALE
<i>(Segue) CASTELVERDE</i>				DUEMIGLIA E SAN SAVINO			
Costa Sant'Abramo (villaggio)...	335	119	454	San Felice	1 434	1 434	
Castelnuovo del Zappa (id.).....	344	3	347	Battaglione	1 756	1 756	
Licengo (casale).....	134	"	134	San Savino	472	472	
Castelletto Anghinori (id.).....	100	"	100	San Bernardo	1 806	1 806	
	1 845	162	2 007	Boschetto	1 651	1 651	
CASTELVISCONTI				Sant'Ambrogio	963	963	
Castelvisconti (borgata).....	824	55	879	Picenengo.....	1 674	1 674	
Campagna (casale).....	230	"	230	Cava Tigozzi.....	773	773	
Sant'Antonio (id.).....	69	"	69		10 529	10 529	
	1 123	55	1 178	FORMIGARA			
CELLA DATI				Formigara (villaggio).....	563	190 753	
Cella Dati (villaggio).....	252	1 185	1 437	Cornaletto (id.).....	412	494	
Pugnolo (id.).....	461	249	710		975	272 1 247	
	713	1 434	2 147	GABBIONETA (borgata).....	1 016	214 1 230	
CICOGNOLO (borgata).....				GADESCO			
	857	218	1 075	Cà de' Mari (villaggio).....	43	135 178	
CINGIA DE' BOTTI				Gadesco (id.).....	95	120 215	
Cingia de' Botti (villaggio).....	644	11	655	Cà de' Quinzani (id.).....	173	211 384	
Pieve Gurata (casale).....	161	"	161	San Marino (id.).....	362	271 633	
Caselle (id.).....	190	"	190		673	737 1 410	
Casaletto di Sotto (id.).....	88	"	88	GENIVOLTA (borgata).....			
Cà de' Corti (id.).....	163	44	207		898	726 1 624	
Vidiceto (id.).....	244	15	259	GERE DE' CAPRIOLI			
Gurata (id.).....	312	"	312	Gere de' Caprioli (casale).....	290	" 290	
	1 802	70	1 872	Bosco ex-Parmigiano (id.).....	362	71 433	
CORTE DE' CORTESI					652	71 723	
Corte de' Cortesi (villaggio).....	1 112	615	1 727	GOMBITO (villaggio).....	1 149	102 1 251	
Cignone (id.).....	843	114	957	GRONTARDO			
	1 955	729	2 684	Grontardo (villaggio).....	1 248	87 1 335	
CORTE DE' FRATI				Levata (id.).....	479	212 691	
Corte de' Frati (villaggio).....	577	100	677	Barchetti (casale).....	93	94 187	
Aspice (id.).....	703	164	867		1 820	393 2 213	
Noè Garioni (casale).....	314	"	314	GRUMELLO CREMONESE			
Grumone con Pieve (id.).....	133	137	270	Grumello (villaggio).....	1 956	438 2 394	
Alfiano Vecchio (id.).....	191	66	257	Zanengo (casale).....	543	2 545	
Alfiano Nuovo (id.).....	258	113	371	Farfengo (id.).....	438	49 487	
	2 176	580	2 756		2 937	489 3 426	
CREMONA				ISOLA DOVARESE (borgata).....			
Cremona (città).....	28 679	"	28 679		2 338	72 2 410	
Borgo Porta Milano (sobborgo)...	496	57	553	MALAGNINO			
Id. Venezia (id.).....	250	"	250	Sant'Ambrogio (villaggio)...	23	594 617	
Id. Romana (id.).....	509	62	571	Sette Pozzi (id.).....	95	263 358	
Id. Po (id.).....	574	292	866	S. Giacomo dei Campo (id.).....	146	367 513	
	30 508	411	30 919		264	1 224 1 488	
CROTTA D'ADDA (borgata).....				MOTTA BALUFFI			
	988	174	1 162	Motta Baluffi (villaggio)....	1 218	38 1 256	
DEROVERE				Solarolo Monasterolo (id.).....	559	27 586	
Derovere (villaggio).....	226	"	226	Livelli Superiori.....	"	93 93	
Cà de' Novelli.....	"	123	123	Livelli Inferiori (casale).....	106	196 302	
Casalorzo Boldori (casale).....	144	"	144		1 883	354 2 237	
Casalorzo Geroldi.....	"	315	315		938	440 1 378	
Cà de' Bonavogli (villaggio).....	470	"	470	OLMENETA (villaggio).....			
Cà de' Cervi.....	"	181	181				
	840	619	1 459				

TAV. I. — POPOLAZIONE PRESENTE PER COMUNI E FRAZIONI.

Censimento 1871.

Cremona.

COMUNI E FRAZIONI	Popolazione presente			COMUNI E FRAZIONI	Popolazione presente		
	Agglomerata nei centri	Sparsa nella campagna	TOTALE		Agglomerata nei centri	Sparsa nella campagna	TOTALE
OSSOLARO				PIZZIGHETTONE			
Ossolaro (villaggio).....	844	8	852	Pizzighettone (borgata).....	802	386 1 188	
Feniletto (casale).....	111	"	111	Gera (id.).....	914	147 1 061	
Bodegasco.....	"	46	46	Roggione.....	"	711 711	
	955	54	1 009	Regona (villaggio).....	805	173 978	
OSTIANO				Ferie.....	"	389 389	
Ostiano (borgata).....	2 657	"	2 657		2 521	1 806 4 327	
Molini d'Oglio.....	"	212	212	ROBECCO D'OGGIO			
Melle.....	"	42	42	Robecco (borgata).....	1 515	382 1 897	
Cipollaie.....	"	126	126	Gallarano (villaggio).....	217	103 320	
Romagnani.....	"	92	92	Monasterolo (id.).....	411	75 486	
Torricelle.....	"	115	115		2 143	560 2 703	
Motte.....	"	74	74				
	2 657	661	3 318	SAN BASSANO			
PADERNO FASOLARO				San Bassano (casale).....	1 579	453 2 032	
Paderno (borgata)...	1 341	573	1 914	Oltre Serio (id.).....	233	16 249	
San Gervasio (casale)...	173	40	213		1 812	469 2 281	
Aequalunga Badona (villaggio)...	375	255	630	SAN DANIELE RIPA PO			
	1 889	868	2 757	S. Daniele (villaggio).....	1 302	135 1 437	
PERSICO				Porto con Sommo (casale).....	114	288 402	
Persico.....	"	317	317	S. Margherita.....	"	221 221	
Persichello (casale).....	442	210	652	Isola Pescaroli (villaggio).....	252	48 300	
Bettesco.....	"	461	461	Solarolo Paganino.....	"	200 200	
	442	988	1 430	SAN MARTINO IN BELISETO			
PESCAROLO ED UNITI				S. Martino in Beliseto (villaggio)...	433	" 483	
Pescarolo (borgata)...	1 454	139	1 593	Borgonovo Cappelli (casale)...	80	" 80	
Castelnuovo del Vescovo (id.)...	149	20	169	Casella (id.).....	49	" 49	
Pieve Terzagni (id.).....	731	31	762	Cavallara (id.).....	141	" 141	
	2 334	190	2 524	Lazzaretto (id.).....	93	" 93	
PESSINA CREMONESE				Mancapane (id.).....	67	" 67	
Pessina (borgata).....	502	19	521	Maitocco (id.).....	26	" 26	
S. Antonio Damiata (id.).....	184	"	184		939	" 939	
Fienile (id.).....	"	34	34	SCANDOLARA RIPA D'OGGIO (villaggio)...			
Villa Rocca (borgata).....	278	2	280		993	287 1 280	
Rocca (id.).....	127	"	127	SESTO CREMONESE			
Campagnino.....	"	28	28	Sesto (borgata).....	1 829	763 2 592	
Quadri Sfondrati (borgata).....	104	"	104	Cortetano (villaggio).....	349	185 534	
Gerazza.....	"	20	20	Casanova del Morbasco (id.)...	348	54 402	
Stilo de' Mariani (borgata)...	478	"	478	Luignano (id.).....	538	146 684	
Monticelli Ripa d'Oglio (id.)...	316	"	316		2 060	127 2 187	
Porto o Dogana.....	"	19	19	PIEVE DELMONA			
Cà de' Ferrari (borgata).....	71	5	76	Pieve Delmona (villaggio).....	275	283 558	
				Bagnarolo (id.).....	93	117 210	
PIEVE DELMONA				Prato Muzio (id.).....	292	247 539	
Pieve Delmona (villaggio).....	275	283	558		660	647 1 307	
Bagnarolo (id.).....	93	117	210	PIEVE D'OLMI			
Prato Muzio (id.).....	292	247	539	Pieve d'Olmi (villaggio).....	869	784 1 653	
				Cà de' Gatti (casale).....	213	220 433	
					1 082	1 004 2 086	
PIEVE D'OLMI				SOSPIRO			
Pieve d'Olmi (villaggio).....	869	784	1 653	Sospiro (villaggio).....	980	126 1 106	
Cà de' Gatti (casale).....	213	220	433	Longardore (id.).....	423	375 798	
				San Salvatore (id.).....	693	220 913	
				Tidolo (id.).....	276	65 341	
PIEVE SAN GIACOMO					2 372	786 3 158	
Pieve San Giacomo (villaggio) ..	808	491	1 299	SPINADESCO (borgata).....			
Gazzo (id.).....	238	430	668		1 310	289 1 599	
Ognissanti (id.).....	349	350	699				
	1 395	1 271	2 666				

TAV. I. — POPOLAZIONE PRESENTE PER COMUNI E FRAZIONI.

Censimento 1871.

Cremona.

COMUNI E FRAZIONI	Popolazione presente			COMUNI E FRAZIONI	Popolazione presente		
	Agglomerata nei centri	Sparsa nella campagna	TOTALE		Agglomerata nei centri	Sparsa nella campagna	TOTALE
STAGNO LOMBARDO				VESCOVATO (borgata)	2 171	112	2 283
Stagno Lombardo (villaggio)....	199	327	526	VOLONGO (villaggio)	1 091	18	1 109
Straconcolo	"	625	625				
Gere del Pesce	"	453	453	Totale del Circondario ...	128 876	40 585	175 461
Forcello	"	555	555				
Brancere	"	769	769				
	199	2 729	2 928				
TORRE DE' PICENARDI							
Torre de' Picenardi (villaggio) ..	818	"	818				
Torre d'Angiolini (id.)	301	"	301				
Ca de' Caggi (id.)	159	"	159				
Pozzo Baronzio (id.)	554	"	554				
San Lorenzo Picenardi (id.)	556	11	567				
Canove de' Biazzi (id.)	175	"	175				
	2 563	11	2 574				
TREDOSSI							
Livrasco (villaggio)	250	176	426				
Ossalengo (id.)	266	5	271				
Costa S. Caterina (casale)	146	7	153				
Dosso Baroardo (villaggio)	65	135	200				
Muradelle (id.)	82	5	87				
Marzalengo (id.)	432	"	432				
	1 241	328	1 569				

Riepilogo

CASALMAGGIORE	30 474	3 478	42 952
CREMA	67 646	14 536	82 182
CREMONA	129 136	46 325	175 461

Totale della Provincia ... 236 256 64 339 300 595

PROVINCIA DI CUNEO.

Circondario di Alba.

COMUNI E FRAZIONI	Agglomerata nei centri	Sparsa nella campagna	TOTALE	COMUNI E FRAZIONI	Agglomerata nei centri	Sparsa nella campagna	TOTALE
ALBA				BARBARESCO			
Alba (città)	6 555	"	6 555	Barbaresco (villaggio)	216	339	555
Borgo di Porta Savona (sobborgo) ..	961	1 631	2 592	Treiso (borgata)	135	962	1 097
Casale Bigliani (casale) ..	211	116	327				
Casale Scaparoni (id.)	66	756	822				
	7 793	2 503	10 296	BAROLO			
ALBARETTO DELLA TORRE				Barolo (villaggio)	610	37	647
Albaretto della Torre (villaggio) ..	146	12	158	Volta (casale)	44	76	120
Sant'Antonino	"	39	39				
Lesme	"	28	28				
Burine	"	65	65				
Ai Coni	"	22	22	BENEVELLO			
	146	166	312	Benevello (villaggio)	100	38	138
ARGUELLO				Bonelli	"	51	51
Arguello (villaggio)	43	51	94	Montrucchi (casale)	58	44	102
Cantabusso	"	139	139	Belmondo (id.)	24	56	80
	43	190	233	Cavallo	"	54	54
BALDISSERO D'ALBA							
Baldissero (villaggio)	250	"	250	BERGOLO			
Bricco (borgata)	51	"	51	Bergolo (villaggio)	95	53	148
Aire (id.)	233	3	236	Bergamaschi (casale)	39	44	83
Biale (id.)	93	"	93				
Giorolina	"	140	140				
Aprato	"	133	133	BORGOMALE			
Sigola	"	135	135	Borgomale (villaggio)	29	78	107
Baroli	"	132	132	Boschi	"	67	67
	627	543	1 170	Montemarino	"	94	94
				Villaro (borgata)	29	39	68
				Berria	"	40	40
				Priosa	"	71	71
					58	389	447

TAV. I. — POPOLAZIONE PRESENTE PER COMUNI E FRAZIONI.

Censimento 1871.

Cuneo.

COMUNI E FRAZIONI	Popolazione presente			COMUNI E FRAZIONI	Popolazione presente		
	Agglomerata nei centri	Sparsa nella campagna	TOTALE		Agglomerata nei centri	Sparsa nella campagna	TOTALE
BOSTA				(Segue) CERESOLE D'ALBA			
Bosta (villaggio)	54	21	75	Cappelli e Cristini (due borgate) ..	160	144	304
Rotte (borgata)	66	133	199	Cabasse (borgata)	138	67	205
Baraida	"	78	78				
Follo	"	122	122				
	120	354	474	CERRETTO DELLE LANGHE			
BOSSOLASCO				Cerrotto delle Langhe	169	300	469
Bossolasco (villaggio)	338	405	743	Cerrotta	"	179	179
Bossolaschetto	"	333	333				
	338	738	1 076	CISSONE			
BRA				Ciszone (villaggio)	68	62	130
Bra (città)	9 151	45	9 196	Pianozza (casale)	21	162	183
Polenzo (borgo)	858	377	1 235	Fenogli (id.)	43	91	134
Riva (borgata)	79	613	692				
Falchetto (id.)	144	190	334	CORNEGILIANO D'ALBA (villaggio)	1 639	399	2 038
Casa del Bosco (id.)	165	165	330				
Bandito (id.)	501	285	786	CORTEMIGLIA			
San Matteo (id.)	172	755	927	Cortemiglia (borgo)	1 570	"	1 570
	11 070	2 430	13 500	Piazzo	"	98	98
CAMO (villaggio)	51	217	268	Doglio e Bruseto	"	363	363
CANALE				Rossana e Brichetto	"	114	114
Canale (villaggio)	2 973	118	3 091	Castella	"	174	174
Madonna di Loreto (id.)	98	303	401	Bizzalino e Chiappelle	"	285	285
San Defendente (id.)	105	415	520	Mondurasco e Sulite	"	96	96
San Grato (id.)	71	105	176	Viarascio e S. Lucia	"	115	115
Madonna dei Cavalli (id.)	45	421	466	Golera e Castel Martino	"	103	103
	3 292	1 392	4 684	Castello e Salino	"	217	217
CASTAGNITO				La Montà	"	90	90
Castagnito (villaggio)	495	80	575				
San Giuseppe (borgata)	39	415	454				
	534	495	1 029	COSSANO BELBO			
CASTELLETO MONFORTE (villaggio) ..	77	11	88	Cossano (villaggio)	311	"	311
CASTELLETO UZZONE				Casa a destra del Belbo	"	654	964
Castelletto Uzzone (villaggio) ..	83	"	83	Casa a sinistra del Belbo	"	638	638
Poggiolo	"	124	124				
Sant'Illario	"	99	99				
Chriello	"	72	72				
San Michele	"	157	157				
	83	452	535	CRAVANZANA			
CASTELLINALDO (villaggio)	1 068	357	1 425	Cravanzana (villaggio)	364	"	364
CASTIGLIONE FALLETTO (id.)	324	238	562	Moglio Masio	"	141	141
CASTIGLIONE TINELLA (id.)	248	1 241	1 489	Dietro Langhe	"	253	253
CASTINO							
Castino (villaggio)	313	"	313	DIANO D'ALBA			
Casa a destra del Belbo	"	532	532	Diano (villaggio)	632	496	1 128
Casa a sinistra del Belbo	"	328	328	Valle Tallona	"	411	411
	313	860	1 173	Cherasca	"	380	380
CERESOLE D'ALBA							
Ceresole (villaggio)	920	142	1 062				
Borretti (borgata)	124	85	209				
				FEISSOGLIO			
				Feissoglio (villaggio)	311	257	568
				Piazza (casale)	40	102	142
					351	359	710
				GORRINO			
				Gorrino (castello)	51	178	229
				Piovero	"	137	137
				La Valle	"	131	131
				Pezzolo	"	127	127
				Ponti	"	73	73
					51	646	697

TAV. I. — POPOLAZIONE PRESENTE PER COMUNI E FRAZIONI.

Censimento 1871.

Cuneo.

COMUNI E FRAZIONI	Popolazione presente			COMUNI E FRAZIONI	Popolazione presente		
	Agglomerata nei centri	Sparsa nella campagna	TOTALE		Agglomerata nei centri	Sparsa nella campagna	TOTALE
SCALETTA UZZONE				TREZZO TINELLA			
Scaletta Uzzone (villaggio).....	172	33	205	Trezzo Tinella (villaggio).....	131	"	131
Pratodonne (borgata).....	22	49	71	Navanzane.....	"	261	261
Piano del Torto (id.).....	33	26	59	Montepiano.....	"	272	272
				Bossania.....	"	131	131
SERRALUNGA	227	108	335		131	664	795
Serralunga (villaggio).....	390	"	390	VERDUNO (villaggio).....	535	140	675
Collaretto (borgata).....	25	46	71				
Cerrati (id.).....	21	14	35	VEZZA D'ALBA			
Garombo (id.).....	37	"	37	Villa (villaggio).....	950	249	1 199
Parafada (id.).....	20	33	53	Borgonovo (borgata).....	439	70	509
Corretto (id.).....	51	"	51	Borbore (id.).....	248	65	313
Baudana (id.).....	66	17	83	Valmaggiore (id.).....	255	37	302
Sorano (id.).....	69	"	69	Socco (id.).....	125	14	139
Bruni (id.).....	29	21	50				
Tezzo (id.).....	32	32	64				
	740	163	903		2 027	435	2 462
SERRAVALLE DELLE LANGHE				Totale del Circondario ...	74 630	50 192	124 822
Serravalle (villaggio).....	264	74	338				
Villa (casale).....	35	219	254	Circondario di Cuneo.			
	299	293	592	ACCEGLIO			
SINIO				Acceglio (borgata).....	309	"	309
Sinio (villaggio).....	119	49	168	Villar (id.).....	218	72	290
Conterno dei Valli.....	"	184	184	Frere (id.).....	165	"	165
Bricchi.....	"	201	201	Choit (id.).....	57	"	57
Bertone o Grillo.....	"	169	169	Chialvetta (id.).....	115	"	115
	119	603	722	Pratorotondo (id.).....	108	"	108
SOMANO				Grangio (id.).....	24	"	24
Somano (villaggio).....	281	495	776	Pontemaira (id.).....	126	"	126
Costalunga.....	"	274	274	Olagneres (id.).....	20	"	20
	281	769	1 050	Lansotto (id.).....	251	"	251
SOMMARIVA DEL BOSCO				Saretto (id.).....	120	"	120
Sommariva del Bosco (villaggio).....	4 460	93	4 553	Chiapera (id.).....	260	"	260
Gabrielassi (borgata).....	291	27	318		1 773	72	1 845
Paulovio (id.).....	90	113	203	AISONO			
Mania (id.).....	269	7	276	Aisone (villaggio).....	826	"	826
Agostinazzi (id.).....	112	61	173	Pirron (borgata).....	68	70	138
Tavelle (id.).....	139	"	139	Forani (id.).....	142	116	258
	5 361	301	5 662	Marchel (id.).....	52	25	77
SOMMARIVA PERNO					1 088	211	1 299
Villa (villaggio).....	809	522	1 331	ALBARETTO VALLE DI MACRA			
San Giuseppe (borgata).....	349	35	388	Sorremorello (borgata).....	31	"	31
Rossi (id.).....	194	183	377	Garini (id.).....	123	"	123
	1 352	744	2 096	Cucchiotti (id.).....	38	"	38
TORRE BORMIDA				Colet (id.).....	29	"	29
Torre Bormida (villaggio).....	142	37	179	Chiattignano (id.).....	67	"	67
Fossata (casale).....	40	121	161	Arramola (id.).....	115	"	115
Villaretti (id.).....	88	108	196	Palent (id.).....	80	"	80
	270	266	536		483	"	483
TORRE UZZONE				ALMA			
Costapiana.....	"	123	123	Bedale (borgata).....	134	17	151
Pianoave.....	"	71	71	Villar (id.).....	25	"	25
Alberoli.....	"	153	153	Villetta (id.).....	40	"	40
Vassalli.....	"	99	99	Camolieres (id.).....	144	"	144
Porcavio.....	"	35	35	Chialva (id.).....	49	18	67
Zebrino.....	"	32	32				
Pezzolo.....	"	211	211		392	35	427
	"	724	724				

TAV. I. — POPOLAZIONE PRESENTE PER COMUNI E FRAZIONI.

Censimento 1871.

Cuneo.

COMUNI E FRAZIONI	Popolazione presente			COMUNI E FRAZIONI	Popolazione presente		
	Agglomerata nei centri	Sparsa nella campagna	TOTALE		Agglomerata nei centri	Sparsa nella campagna	TOTALE
ANDONNO (villaggio).....	608	27	635	CANOSIO			
ARGENTERA				Canosio (villaggio).....	92	67	159
Argentera (villaggio).....	188	"	188	Collo (borgata).....	117	"	117
Grangio (borgata).....	124	"	124	Preit (id.).....	140	210	350
	312	"	312		349	277	626
BRINETTE (villaggio).....	1 080	674	1 754	CARAGLIO			
BERNEZZO				Caraglio (villaggio).....	3 240	139	3 379
Bernezzo (villaggio).....	1 235	597	1 832	Paniale e Bottonasco.....	"	495	495
San'Anna.....	"	802	802	Vallera Soprana e Sottana.....	"	562	562
San Rocco.....	"	638	638	Oltregana e Rittanolo.....	"	593	593
	1 235	2 037	3 272	San Lorenzo.....	"	585	585
BERSEZIO				Palazzazzo.....	"	331	331
Bersezio (villaggio).....	304	"	304	San Defendente (borgata).....	69	314	383
Ferrere (borgata).....	177	"	177	San Carlo.....	"	547	547
Prinardo (id.).....	87	14	101		3 309	3 566	6 875
Servagno (id.).....	41	"	41	CARTIGNANO			
	609	14	623	Paschero (villaggio).....	334	39	373
BORGO SAN DALMAZZO				Ponte (borgata).....	178	6	184
Borgo San Dalmazzo (villaggio).....	2 468	336	2 804	Galliana (id.).....	70	45	115
Beguda (borgata).....	71	252	323	Cogno (id.).....	118	91	209
Aradolo Sant'Antonio.....	"	524	524	Chiandieros (id.).....	77	15	92
Aradolo la Bruna.....	"	471	471		777	196	973
	2 539	1 583	4 122	CASTELLETTO STURA			
BOVES				Castelletto Stura (villaggio).....	746	3	749
Boves (borgo).....	3 218	50	3 268	San Bernardo.....	"	34	34
Cerati (borgata).....	552	"	552	Riforano (borgata).....	104	56	160
Sant'Antonio (id.).....	94	"	94	Motta (id.).....	93	59	152
Roneaja (id.).....	712	00	712	Spinetta Inferiore.....	"	141	141
Rivoira (id.).....	1 151	"	1 151		943	293	1 236
San Mauro (id.).....	495	"	495	CASTELMAGNO			
Sant'Anna (id.).....	539	"	539	Campo Molino (villaggio).....	218	10	228
Mellana (id.).....	289	"	289	Colletto Sant'Ambrogio (borgata).....	115	"	115
Fontanelle (id.).....	1 206	"	1 206	Valliera (borgata).....	94	9	103
Castellar (id.).....	284	"	284	Campofei (id.).....	78	5	83
San Giacomo (id.).....	899	"	899	Canri (id.).....	43	"	43
	9 439	110	9 549	Riolava (id.).....	57	"	57
BRIGA MARITTIMA				Chiotto (id.).....	246	20	266
Briga Marittima (villaggio).....	991	15	1 006	Chiappi (id.).....	260	12	272
Morignolo (borgata).....	132	"	132	Narbona (id.).....	112	12	124
Realdo (id.).....	277	"	277		1 223	68	1 291
Bornighe (casale).....	43	6	49	CELLE DI MACRA			
Piaggia (borgata).....	157	"	157	Celle (borgata).....	192	"	192
Upega (id.).....	155	"	155	Baschero (id.).....	136	"	136
Carnino (id.).....	171	10	181	Abbassura (id.).....	181	7	188
	1 926	31	1 957	Ugo ed Albornetto (id.).....	142	"	142
BUSCA				Chiotto (id.).....	199	"	199
Busca (città).....	3 159	"	3 159	Castellare (id.).....	104	"	104
San Mauro (borgata).....	31	317	351	Combe (id.).....	142	"	142
Castelletto (id.).....	304	782	1 086	Soglio (id.).....	201	"	201
San Chisafredo (id.).....	85	1 213	1 298		1 297	7	1 304
San Barnaba (id.).....	116	839	955	CENTALLO			
San Vitale (id.).....	43	376	419	Centallo (borgo).....	2 091	"	2 091
Attissano (id.).....	35	246	281	San Biagio (borgata).....	803	149	952
San Quintino.....	"	920	920	Ruota Cesani (id.).....	618	90	708
Morra San Giovanni (borgata).....	280	784	1 064	Campagna.....	"	911	911
	4 056	5 477	9 533		3 512	1 150	4 662

TAV. I. — POPOLAZIONE PRESENTE PER COMUNI E FRAZIONI.

Censimento 1871.

Cuneo.

COMUNI E FRAZIONI	Popolazione presente			COMUNI E FRAZIONI	Popolazione presente		
	Agglomerata nei centri	Sparsa nella campagna	TOTALE		Agglomerata nei centri	Sparsa nella campagna	TOTALE
CERVASCA				ELVA			
Cervasca (villaggio)	126	933	1 059	Serro (villaggio)	110	»	110
San Michele (borgata)	103	405	508	Mattalia (borgata)	53	»	53
Santa Croce	»	346	346	Isaia (id.)	20	»	20
San Defendente	»	510	510	Goria (id.)	158	»	158
San Bernardo	»	455	455	Morelli	»	11	11
	229	2 649	2 878	Martini (borgata)	60	»	60
CHIUSA DI PESIO				Bandini (id.)	74	»	74
Chiusa (villaggio)	2 236	»	2 236	Villaro (id.)	159	»	159
Pascheri (casale)	238	»	238	Castes (id.)	37	»	37
Chiappetto (sobborgo)	250	»	250	Grangie (id.)	140	6	146
San Giovanni	»	31	31	Closso (id.)	147	»	147
Gambarello	»	166	166	Molini (id.)	78	»	78
Cavanero	»	320	320	Brione (id.)	78	»	78
Vigne	»	26	26		1 114	17	1 131
Castellar	»	193	193	ENTRAQUE			
Monticello in Ripa	»	81	81	Paschero (borgata)	1 086	»	1 086
Combe	»	454	454	Piana (id.)	115	»	115
Roncaglia	»	147	147	S. Lucia o Colletta (id.)	78	»	78
Prati	»	154	154	Trinità (borgo)	247	»	247
Vigna	»	263	263	Oltrevivo (id.)	756	»	756
Paglietta e Cabane	»	666	666	Esterate (id.)	140	»	140
San Bartolomeo (casale)	318	108	426	Vallone S. Giacomo (id.)	124	»	124
Certosa Fiolera	»	687	687		2 546	»	2 546
	3 042	3 296	6 338	FOSSANO			
CUNEO				Fossano (città)	7 272	»	7 272
Cuneo (città)	11 423	»	11 423	Castel Rinaldo	»	180	180
Basse Gesso	»	143	143	San Sebastiano	»	1 067	1 067
Basso Stura (sobborgo)	156	280	436	Murazzo	»	466	466
Castagnaretta (villaggio)	377	1 105	1 482	Tavolere	»	823	823
Spinetta Superiore (id.)	694	1 703	2 397	Maddalene (casale)	246	691	937
Spinetta Inferiore (id.)	55	879	1 435	Gerbo	»	578	578
Confrenza	»	595	595	San Vittore	»	982	982
Madonna dell'Olimo (villaggio)	90	578	668	Mollea	»	509	509
Passatore (id.)	420	1 224	1 644	San Martino	»	684	684
Ronchi (id.)	85	463	548	Baligio	»	311	311
San Benigno (id.)	64	1 016	1 080	Gnardia	»	119	119
San Pietro del Gallo (id.)	166	865	1 031	Cussano	»	300	300
	14 031	8 851	22 882	San Lorenzo	»	498	498
DEMONTE				Villamirana	»	479	479
Domonte (villaggio)	1 986	335	2 321	Tagliata	»	404	404
Festiona (borgata)	744	60	804	Boschetti	»	248	248
Perdioni (id.)	549	»	549	Pertugiata	»	219	219
Fedio (id.)	566	»	566	Loreto	»	468	468
San Giacomo (id.)	286	»	286		7 518	9 026	16 544
Trinità (id.)	176	»	176	GAJOLA			
San Maurizio (id.)	237	»	237	Gajola (villaggio)	509	9	518
Perosa (id.)	274	90	364	Bedoira (borgata)	69	18	87
Cornaletto (id.)	223	16	239	Braida	»	83	83
Rialpo (id.)	264	52	316	Stiera	»	15	15
San Lorenzo (id.)	91	»	91		578	125	703
Bergomolo (id.)	102	»	102	LIMONE PIEMONTE			
Bergomoleto (id.)	142	»	142	Limone Piemonte (villaggio)	1 612	14	1 626
	5 640	553	6 193	Robianzet (casale)	46	»	46
DRONERO				Mecci (id.)	19	»	19
Dronero (città)	3 124	849	3 973	Sant'Anna (id.)	7	230	237
Pratavecchia (borgata)	1 006	»	1 006	San Maurizio (id.)	8	»	8
Monastero (id.)	631	»	631	San Giovanni (id.)	51	156	207
Tetti (id.)	1 378	»	1 378	Ceresole (id.)	21	120	141
Moschieres (id.)	725	»	725	Colletta (id.)	46	»	46
	6 804	849	7 653	Almellina (id.)	25	»	25
				Limonetto (borgata)	231	196	427

TAV. I. — POPOLAZIONE PRESENTE PER COMUNI E FRAZIONI.

Censimento 1871.

Cuneo.

COMUNI E FRAZIONI	Popolazione presente			COMUNI E FRAZIONI	Popolazione presente		
	Agglomerata nei centri	Sparsa nella campagna	TOTALE		Agglomerata nei centri	Sparsa nella campagna	TOTALE
(Segue) LIMONE PIEMONTE				PEVERAGNO			
Sottana (casale)	11	269	280	Peveragno (borgo)	2 446	293	2 739
Ghorra (id.)	46	»	46	San Lorenzo	»	455	455
Panice nuova (id.)	26	»	26	San Magno	»	307	307
Panice vecchia (id.)	26	89	115	San Giovenale	»	899	899
	2 175	1 074	3 249	Santa Margherita	»	531	531
LOTTULO				Monfajoni	»	542	542
Adrecchio (borgata)	97	»	97	Madonna Borgato	»	641	641
Garino (id.)	51	»	51	Pradeboni	»	773	773
Pratogelato (id.)	66	»	66		2 446	4 441	6 887
Collor (id.)	63	9	72	PIETRAPORZIO			
	277	9	286	Pietraporzio (villaggio)	401	6	407
MARMORA				Pontebardo (id.)	274	»	274
Verneti (borgata)	109	»	109	Castello (borgata)	87	»	87
Pinello (id.)	96	4	100	Murens (casale)	29	»	29
San Sebastiano (id.)	22	»	22		791	6	797
Garino (id.)	40	»	40	PRADLEVES			
Torello (id.)	36	»	36	Pradlevs (borgata)	372	17	389
Bricis (id.)	62	»	62	Tiglietto (id.)	60	32	92
Serre (id.)	48	»	48	Comba Gerbo	»	187	187
Superiore (id.)	69	»	69	Cialancia (borgata)	94	15	109
Arata (id.)	45	»	45	Pentenera e Scaletta	»	238	238
Reinero (id.)	116	36	152	Riosecco (borgata)	131	12	143
Vaglia (id.)	70	»	70		657	501	1 158
Tolosano (id.)	120	»	120	PRAZZO			
	833	40	873	Prazzo Superiore (borgata)	153	20	173
MOJOLA				Prazzo Inferiore (id.)	93	16	109
Mojola (villaggio)	399	»	399		246	36	282
Rnata (borgata)	125	»	125	RITTANA			
Gaetto (id.)	45	»	45	Rittana (villaggio)	150	168	318
Colli	»	190	190	Chesta (casale)	41	289	330
Pianotto (borgata)	20	40	60	Gorrè (id.)	167	413	580
Maigre (id.)	29	22	51		358	870	1 228
Rabas (id.)	63	36	99	ROASCHIA			
	681	288	969	Roaschia (villaggio)	450	»	450
MONTEMALE DI CUNEO				Biava (borgata)	69	262	331
Montemale (villaggio)	365	26	391	Virotra (id.)	»	»	»
San Giorgio (borgata)	206	21	227	San Bernardo (id.)	98	327	425
Ricogno (id.)	182	19	201	Chiotti (id.)	190	332	522
Piatta Sottana (id.)	367	33	400	Bandito (id.)	40	21	61
Piatta Soprana (id.)	259	»	259		847	942	1 789
	1 379	99	1 478	ROBILANTE			
MONTEROSSO GRANA				Robilante (villaggio)	766	»	766
Monterosso Grana (villaggio)	450	14	464	Malandrè (borgata)	67	424	491
Levata Sottana (borgata)	44	26	70	Montasso (id.)	74	362	436
Levata Soprana (id.)	17	6	23	Vernonora (id.)	42	173	215
Istria (id.)	50	23	73	Agnelli (id.)	88	215	303
Podio (id.)	34	30	64	Cialancia (id.)	23	107	130
Villa San Pietro (villaggio)	310	19	329	Pian Sottano (id.)	63	66	129
Combetta (borgata)	64	»	64	Pian Soprano (id.)	94	159	253
Comba di Leins (id.)	138	279	417		1 217	1 506	2 723
Rossa (id.)	52	11	63	ROCCABRUNA			
Ollasca (id.)	81	141	222	Tetto Rosso (borgata)	1 233	»	1 233
	1 240	549	1 789	Parrocchia Perno (id.)	696	»	696
PAGLIERES				Norat (id.)	408	»	408
Filuria (villaggio)	48	»	48	San Giuliano (id.)	766	»	766
Chiotto (borgata)	74	»	74		3 103	»	3 103
Bedale	68	»	68				
Serre Serretto	182	»	182				
	372	»	372				

TAV. I. — POPOLAZIONE PRESENTE PER COMUNI E FRAZIONI.

Censimento 1871.

Cuneo.

COMUNI E FRAZIONI	Popolazione presente			COMUNI E FRAZIONI	Popolazione presente		
	Agglomerata nei centri	Sparsa nella campagna	TOTALE		Agglomerata nei centri	Sparsa nella campagna	TOTALE
CIGLIÈ				GOTTASECCA			
Cigliè (villaggio)	265	»	265	Costa (villaggio)	123	77	200
Montiglio (borgata)	80	146	226	Villa (casale)	62	15	77
Peironi (id.)	112	86	198	Piano (id.)	56	24	80
	457	232	689	Pareta (id.)	31	17	48
				Valle (id.)	81	9	90
CLAVESANA				Villaro (id.)	29	3	32
Clavesana (villaggio)	202	156	358	Cosana (id.)	37	»	37
Sbaranza (borgata)	101	222	323	Praja	»	17	17
Surie (id.)	48	165	213				
Ghigliani (id.)	95	342	437	IGLIANO			
Madonna della Neve (id.)	59	150	209	Igliano (borgata)	52	»	52
	505	1 035	1 540	Costa (id.)	173	»	173
				Langa (id.)	135	»	135
DOGLIANI							
Dogliani (borgata)	1 781	1 035	2 816	LEQUIO TANARO			
Oltre Rea (id.)	379	1 719	2 098	Lequio Tanaro (borgata)	192	»	192
	2 160	2 754	4 914	Bricco San Martino	»	104	104
				Erzo	»	46	46
FARIGLIANO				Senato (casale)	41	»	41
Farigliano (villaggio)	1 297	31	1 328	Maddalena	»	236	236
Surmenga (casale)	36	24	60	Roata	»	236	236
Navante (borgata)	243	18	261	Lequio Basso	»	110	110
Mellea (id.)	119	71	190	Bassa	»	277	277
Cornole (casale)	30	26	56	Piano della Canà	»	54	54
Lagnano	»	64	64	Costamagna	»	292	292
Larenzana	»	64	64				
Viacano (borgata)	128	9	137				
Masanti (id.)	84	18	102	LESEGNO			
Costacurta (id.)	23	33	56	Lesegno (borgata)	540	»	540
Monucco (id.)	40	34	74	Roate (id.)	189	99	288
Pianbosco	»	21	21	Borio (id.)	185	48	233
	2 000	413	2 413	Prata (id.)	437	82	519
FRABOSA SOPRANA				LISIO			
Frabosa Soprana (borgata)	709	96	805	Piano (villaggio)	472	60	532
Serro (id.)	278	49	327	Lantro (borgo)	63	162	225
Mondagnola (id.)	346	147	493				
Roattini Lanza (id.)	615	109	724				
Corsaglia (id.)	255	48	303				
Fontano (id.)	723	41	764				
	2 926	490	3 416	MAGLIANO ALPI			
				San Giuseppe (borgata)	274	319	593
FRABOSA SOTTANA				Magliano Sottano	»	1 066	1 066
La Ria (borgata)	419	57	476	Magliano Soprano	»	742	742
Miroglio (id.)	398	60	458				
Rivosecco (id.)	200	51	251				
Alma (id.)	256	109	365	MALPOTREMO			
Pianvignale (id.)	378	239	617	Malpotremo (borgata)	149	»	149
	1 651	516	2 167	San Rocco (casale)	38	»	38
				Graffagni	»	6	6
GARESSIO							
Garessio (città)	1 176	329	1 505				
Poggiolo (borgata)	784	112	896	MARGARITA (villaggio)	1 234	332	1 566
Ponte (id.)	1 063	159	1 222				
Trappa (casale)	367	»	367	MARSAGLIA			
Valsorda (borgata)	248	136	384	Marsaglia (villaggio)	170	121	291
Cerisola (id.)	404	25	429	San Bernardo (casale)	13	86	99
Mursecco (id.)	286	121	407	San Bartolommeo (id.)	39	83	122
Deversi (casale)	462	»	462	Sant' Agostino (id.)	20	82	102
Mondino (id.)	427	»	427	Sant' Antonio (id.)	38	169	207
Cappello (id.)	320	»	320	San Rocco (id.)	33	106	139
Valdinferno (id.)	463	»	463				
	6 000	882	6 882				

TAV. I. — POPOLAZIONE PRESENTE PER COMUNI E FRAZIONI.

Censimento 1871.

Cuneo.

COMUNI E FRAZIONI	Popolazione presente			COMUNI E FRAZIONI	Popolazione presente		
	Agglomerata nei centri	Sparsa nella campagna	TOTALE		Agglomerata nei centri	Sparsa nella campagna	TOTALE
MOMBARCARO				MONTANERA (villaggio)	625	227	852
Villa (borgata)	91	293	384	MONTEZEMOLO			
Costalunga (id.)	107	182	289	Tetti (villaggio)	228	»	228
Lunetta (id.)	122	143	265	Villa (borgata)	232	20	252
Braggioli (id.)	91	115	206				
	411	733	1 144		460	20	480
MOMBASIGLIO				MOROZZO			
Borgo (borgata)	66	56	122	Morozzo (villaggio)	920	233	1 153
Costa (id.)	79	»	79	Trucchi (borgata)	284	67	351
Forno (id.)	68	»	68	Riflorano (casale)	76	126	202
Roapiana (id.)	113	164	277	Consovero (id.)	80	102	182
Punta (id.)	50	»	50				
Piani (id.)	159	115	274		1 360	528	1 888
Molini (id.)	154	»	154	MURAZZANO			
Parruzza (id.)	150	61	211	Murazzano (villaggio)	1 054	32	1 086
	839	396	1 235	Mellea (borgata)	120	89	209
MONASTERO DI VASCO				Rea (id.)	263	48	311
Roapiana (borgata)	157	496	653	Bruni ed Erzola (id.)	127	302	429
Vasco (id.)	339	330	669	Cornati (id.)	129	77	206
Bertolini Sottani (id.)	71	202	273				
San Lorenzo (id.)	61	55	116		1 693	548	2 241
Bertolini Soprani (id.)	145	64	209	NARZOLE			
	773	1 147	1 920	Narzole (villaggio)	1 251	123	1 374
MONASTEROLO CASOTTO				Moglia (borgo)	662	42	704
Borgata Sottana (borgata)	265	187	452	Perosa (borgata)	297	158	455
Borgata Cravena (id.)	69	»	69	Lucchi (id.)	153	108	261
Borgata Soprana (id.)	246	62	308	San Nazzario (id.)	455	29	484
	580	249	829	Moriglione (id.)	101	34	135
MONDOVI				Vergno (id.)	358	76	434
Mondovì Breo	4 942	722	5 664		3 277	570	3 847
Mondovì Borgatto	526	206	732	NIELLA TANARO			
Mondovì Carassone	966	779	1 745	Niella (villaggio)	470	20	490
Mondovì Piazza	3 203	524	3 727	Codevilla (borgata)	619	89	708
Merlo	»	548	548	Roate (id.)	239	170	409
San Biagio	»	543	543	Garra (id.)	49	109	158
Sant' Anna	»	655	655	Berzide (id.)	45	201	246
Breolungi	»	675	675	Camigliasca (id.)	166	14	180
Gratteria	»	508	508				
Rifreddo	»	783	783		1 588	603	2 191
San Quintino	»	348	348	NUCETTO			
Pasco de' Monti	»	525	525	Roata (villaggio)	244	42	286
	9 637	6 906	16 543	Villa (borgata)	182	2	184
MONESIGLIO				Nicolini (id.)	117	»	117
Monesiglio (villaggio)	688	»	688	Caramelli (id.)	96	9	105
Bertola (borgata)	33	53	86	Livrato (id.)	111	»	111
Bricco	»	47	47				
Boschetto	»	46	46		750	53	803
Riolfi e Lisini (borgata)	37	3	40	ORMEA			
Vaglio e Baricchi (id.)	27	51	78	Ormea (città)	1 348	137	1 485
Valazze e Pozzi (id.)	43	»	43	Villaro (borgata)	75	116	191
Bozzetti (id.)	23	1	24	Albra (id.)	71	133	204
Novelli (id.)	29	3	32	Bea (id.)	47	273	320
Scorticata	»	24	24	Barchi (id.)	48	103	151
Noceto	97	70	167	Bossietta (casale)	11	208	219
San Martino (borgata)	23	68	91	Prale (id.)	34	164	198
	1 000	366	1 366	Viozene (borgata)	198	352	550
MONTALDO DI MONDOVI				Cacino (casale)	21	124	145
Montaldo (borgata)	644	442	1 086	Quarzina (borgata)	103	523	626
Collarea (id.)	230	427	657	Chioraira (id.)	118	220	338
Pra	»	445	445	Chionea (id.)	213	317	530
	874	1 314	2 188	Valdarmella (id.)	202	149	351
					2 489	2 819	5 308

TAV. I. — POPOLAZIONE PRESENTE PER COMUNI E FRAZIONI.

Censimento 1871.

Cuneo.

COMUNI E FRAZIONI	Popolazione presente			COMUNI E FRAZIONI	Popolazione presente		
	Agglomerata nei centri	Sparsa nella campagna	TOTALE		Agglomerata nei centri	Sparsa nella campagna	TOTALE
PAMPARATO				ROBURENT			
Pamparato (villaggio).....	717	657	1 374	Roburent (villaggio).....	633	49	682
Serra (borgata).....	57	284	341	Pianfei (borgata).....	425	42	467
Val Casotto (id.).....	102	738	840	Pra (id.).....	508	46	554
	876	1 679	2 555	ROCCA CIGLIÈ	1 566	137	1 703
PAROLDO				Albarea (borgata).....	215	19	234
Paroldo (villaggio).....	162	227	389	Nasserra (casale).....	89	98	187
Viora (borgata).....	43	116	159	Roalunga (id.).....	87	87	174
Bovina (id.).....	67	89	156		391	201	595
	272	432	704	ROCCA DE' BALDI			
PERLO				Crava (borgata).....	1 074	44	1 118
Fornacca (borgata).....	144	"	144	Pasquero (id.).....	62	195	257
Perletta (id.).....	100	41	141	Pragaletto (id.).....	199	"	199
Costa (id.).....	91	11	102	Rocca de' Baldi (villaggio).....	427	138	565
Villaro (id.).....	57	"	57	Carleveri (borgata).....	81	269	350
Moretti (id.).....	35	"	35	Corvi (id.).....	91	84	175
	427	52	479	ROCCAFORTE DI MONDOVI	1 934	730	2 664
PIANFEI				Roccaforte (villaggio).....	2 035	477	2 512
Pianfei Soprano (villaggio).....	675	149	824	Prea (id.).....	768	258	1 026
Pianfei Sottano (borgata).....	635	50	685		2 833	735	3 568
Lens (casale).....	193	139	332	SALE DELLE LANGHE			
	1 503	338	1 841	Bricco (villaggio).....	124	550	674
PIOZZO				Arbi (sobborgo).....	122	231	353
Piozzo (villaggio).....	1 043	"	1 043	Traversagna (casale).....	50	187	237
San Grato (casale).....	82	253	335		296	968	1 264
Valle.....	"	89	89	SALICETTO			
Castelletto (casale).....	32	121	153	Salicetto (villaggio).....	464	16	480
Pa.....	"	61	61	Bolmida (borgo).....	221	89	310
	1 157	524	1 681	Madonna della Neve (id.).....	110	133	243
PRIERO				San Giovanni (id.).....	155	96	251
Priero (villaggio).....	450	146	605	Lignera (id.).....	103	179	282
Campetto (borgata).....	213	63	276	S. Gervasio e Rovereto (id.).....	20	44	64
Costa (id.).....	184	44	228		1 073	557	1 630
Maglino (id.).....	72	61	133	SALMOUR			
	928	314	1 242	Salmour (villaggio).....	298	29	327
PRIOIA				Campagna.....	"	496	496
San Desiderio (borgata).....	162	245	407		298	525	823
Pievetta (id.).....	446	286	732	SAN MICHELE MONDOVI			
Casario (id.).....	424	33	457	San Michele (villaggio).....	1 023	232	1 255
	1 032	564	1 596	San Paolo.....	"	442	442
PRUNETTO				Tetti di Casotto.....	"	186	186
Prunetto (casale).....	28	47	75		1 023	860	1 883
La Serra (id.).....	25	185	210	SANT'ALBANO STURA			
Sotto la Rocca (id.).....	67	33	100	Sant'Albano (villaggio).....	992	64	1 056
Carro (id.).....	36	105	141	Ceriolio (casale).....	195	163	358
Ciriè (id.).....	40	106	146	Dalmazzi (id.).....	113	240	353
Prati (id.).....	30	104	134		1 300	467	1 767
San Bernardo (id.).....	55	139	194	SCAGNELLO			
Brondo Cigliè (id.).....	69	38	107	Scagnello (borgata).....	245	88	333
	350	757	1 107	Valle Bona (id.).....	62	23	85
ROASCIO				Roatta (id.).....	124	22	146
Sant'Anna (borgata).....	181	32	213		431	133	564
San Rocco (id.).....	123	71	194				
	304	103	407				

TAV. I. — POPOLAZIONE PRESENTE PER COMUNI E FRAZIONI.

Censimento 1871.

Cuneo.

COMUNI E FRAZIONI	Popolazione presente			COMUNI E FRAZIONI	Popolazione presente		
	Agglomerata nei centri	Sparsa nella campagna	TOTALE		Agglomerata nei centri	Sparsa nella campagna	TOTALE
TORRE MONDOVI				<i>(Segue) BAGNOLO PIEMONTE</i>			
Torre Mondovi (borgata).....	851	70	921	Rnata (borgata).....	16	5	21
Borbora (id.).....	141	70	211	Serra (id.).....	136	272	408
Roatta (id.).....	464	112	576	Salussa (id.).....	45	37	82
	1 456	252	1 708	Chiò de' Revelli (id.).....	31	20	51
TORRESINA				San Maurizio (id.).....	94	195	289
Torresina (borgata).....	60	33	93	San Paolo (id.).....	133	164	297
Costa (id.).....	82	7	89	Rnata dell'Olmetto (id.).....	107	379	486
Piani (id.).....	27	7	34	Villaretto (id.).....	113	416	529
	169	47	216	Galvurga e Madonna della Neve..	"	11	11
TRINITÀ				Villaro (borgata).....	262	351	613
Trinità (villaggio).....	2 051	39	2 090	San Rocco (id.).....	115	495	610
San Giovanni.....	"	637	637	Bricco dei Bosio (id.).....	95	247	342
Savella.....	"	223	223	Castello (id.).....	145	491	636
Molini.....	"	73	73	Pradmil.....	"	149	149
Bricco.....	"	"	"		2 306	4 051	6 357
	2 051	1 194	3 245	BARGE			
VICOFORTE				Barge (città).....	2 180	249	2 429
Vicoforte (villaggio).....	1 380	834	2 214	San Martino (borgata).....	191	1 188	1 379
San Grato.....	"	276	276	Assarti.....	"	1 517	1 517
Moline (borgata).....	163	125	288	Ripoira.....	"	541	541
	1 543	1 235	2 778	Gabiola.....	"	970	970
VILLANOVA MONDOVI				Mondarello.....	"	1 326	1 326
Villanova (borgata).....	1 112	60	1 172	Tarriana.....	"	666	666
Eula e Bongiovanni.....	"	377	377	Mombracco.....	"	554	554
Brazzola (borgata).....	361	448	809	Galliano.....	"	590	590
Passo e Gavelli.....	"	726	726		2 371	7 601	9 972
Roracco.....	"	677	677	BELLINO			
	1 473	2 288	3 761	Robiurra (borgata).....	83	"	83
VIOLA				Mar du Bernard (id.).....	56	"	56
Villaro.....	"	317	317	Chiesa (id.).....	105	"	105
Cumiglione.....	"	138	138	Fontanile (id.).....	71	"	71
Costa.....	"	117	117	Balso (id.).....	19	"	19
Bovetti.....	"	57	57	Plainet (id.).....	101	"	101
Valloiera.....	"	116	116	Fauchier (id.).....	118	"	118
Croso.....	"	42	42	Colles (id.).....	220	"	220
Pallarea.....	"	219	219	Chiarale (id.).....	204	"	204
Castello.....	"	289	289		977	"	977
Bianche.....	"	42	42	BRONDELLO			
	"	"	"	Brondello (borgata).....	96	11	107
	"	"	"	Bellini (id.).....	49	35	84
	"	"	"	Boltrandi (id.).....	30	11	41
	"	"	"	Bedale (id.).....	41	22	63
	"	"	"	Boschiet (id.).....	45	49	94
	"	"	"	Bricco.....	"	18	18
	"	"	"	Bricco alto.....	"	19	19
	"	"	"	Combetta (borgata).....	44	"	44
	"	"	"	Cantone (id.).....	31	2	33
	"	"	"	Chioma.....	"	26	26
	"	"	"	Ferrera.....	"	11	11
	"	"	"	Gianrocco (borgata).....	20	5	25
	"	"	"	Giordano (id.).....	89	21	110
	"	"	"	Gava (id.).....	24	24	48
	"	"	"	Mandra.....	"	13	13
	"	"	"	Madonna dello Grazie (borgata).....	53	84	137
	"	"	"	Morello.....	"	35	35
	"	"	"	Rovera (borgata).....	42	42	84
	"	"	"	Tetto Trucco.....	"	29	29
Totale del Circondario...	90 721	58 465	149 186	BROSSASCO			
Circondario di Saluzzo.				Brossasco (borgata).....	588	114	702
BAGNOLO PIEMONTE				Aprico.....	"	329	329
Bagnolo (villaggio).....	360	"	360	Opaco.....	"	272	272
Gerbido delle Raffie (id.).....	165	250	415	Gilba Inferiore.....	"	648	648
Paschero.....	"	27	27	Gilba Superiore.....	"	659	659
San Grato (borgata).....	208	43	251		564	457	1 021
Priotta (id.).....	159	171	330				
Serassio (id.).....	69	82	151				
Mottini (id.).....	53	164	217				
Ripoira Inferiore.....	"	82	82				

TAV. I. — POPOLAZIONE PRESENTE PER COMUNI E FRAZIONI.

Censimento 1871.

Cuneo.

COMUNI E FRAZIONI	Popolazione presente			COMUNI E FRAZIONI	Popolazione presente		
	Agglomerata nei centri	Sparsa nella campagna	TOTALE		Agglomerata nei centri	Sparsa nella campagna	TOTALE
CARAMAGNA PIEMONTE				ENVIE			
Caramagna (villaggio)	2 748	"	2 748	Envie (villaggio)	560	15	575
Gangaghietti (borgata)	385	328	713	Mollard (borgo)	167	5	172
	3 133	328	3 461	Madonna dello Grazie	"	272	272
				Sant' Angelo	"	289	289
CARDÈ (borgata)	1 385	570	1 955	San Filippo (borgata)	33	212	245
				Basse (id.)	27	94	121
CASALGRASSO				Grangia	"	225	225
Casalgrasso (borgata)	1 299	73	1 372	Occa (borgata)	111	394	505
Carpenetta (id.)	128	23	151	Gregoria	"	385	385
	1 427	96	1 523	Sant' Antonio	"	287	287
				Meolans	"	287	287
CASTEL DELFINO					898	2 395	3 293
Castel Delfino (borgata)	224	10	234	FAULE (villaggio)	610	95	705
Bertini Serre (id.)	308	"	308				
Caldone (id.)	113	4	117	FRASSINO			
Rabionx (id.)	70	"	70	Sarettino (borgata)	60	0	60
Posterla inferiore (id.)	54	"	54	Olmo (id.)	92	6	98
Posterla superiore (id.)	27	"	27	Saretto (id.)	41	2	43
Pui, Clot, Garin (id.)	88	"	88	Radice (id.)	154	28	182
Torrette (id.)	248	"	248	Civalleri e Garneri (id.)	52	"	52
	1 132	14	1 146	Torre S. Sebastiano (id.)	17	17	34
				Fasi (id.)	59	"	59
CASTELLAR				Bruni (id.)	35	"	35
Castellar (villaggio)	142	21	163	Alliveri (id.)	28	"	28
Rosignola	"	26	26	Cayre (id.)	33	12	45
Cambiano	"	26	26	Campo Forano (id.)	26	"	26
Comba	"	11	11	Chiaronto (id.)	87	"	87
Via del Pilonio	"	16	16	Meyra Donna (id.)	35	43	78
Salalait	"	44	44	Meyra Martin (id.)	49	7	56
Testanera	"	24	24	Meyra Guicciardi (id.)	46	6	52
La Morra (borgata)	57	23	80	Campo Soprano (id.)	154	"	154
				Fomello Scoloni (id.)	66	23	89
	199	191	390	Sorre Inferiori (id.)	32	10	42
	1 137	291	1 428	Bonin (id.)	26	4	30
				Meyra la Cà (id.)	32	"	32
CAVALLERLEONE (borgo)	1 137	291	1 428	Rna Grande (id.)	243	"	243
				Caspiera (id.)	32	21	53
CAVALLERMAGGIORE				San Maurizio (id.)	139	"	139
Cavallermaggiore (città)	3 537	"	3 537	Vittono (id.)	119	7	126
Pasco (borgata)	243	"	243				
Castiglione (id.)	233	"	233	GAMBASCA			
Motta dei Gastaldi (id.)	309	"	309	Gambasca (borgata)	242	25	267
Foresto (id.)	529	37	566	Carpenoti (id.)	178	26	204
Madonna del Pilonio (id.)	551	41	592	Comba dei Nari	"	277	277
	5 392	78	5 470	Farina Fontanelle	"	198	198
					420	526	946
CERVERE				GENOLA (villaggio)	1 368	634	2 002
Cervere (borgata)	738	121	859				
Monterossa (villaggio)	426	35	461	ISASCA			
Grinzano (id.)	527	"	527	Isasca (villaggio)	153	"	153
Chiaramelli (casale)	208	27	235	Roccabellino (borgata)	204	12	216
Tetti Paglieri (id.)	91	81	172	Castello (id.)	25	"	25
	1 990	264	2 254	Sonè	"	42	42
					382	54	436
COSTIGLIOLE SALUZZO				LAMNASCIO (villaggio)	1 429	636	2 065
Costigliole (borgo)	1 772	491	2 263				
Ceretio	"	499	499	MANTA (borgata)	978	600	1 578
	1 772	990	2 762				
				MARENE			
CRISSOLO				Marene (borgo)	1 036	"	1 036
Crissolo (borgo)	338	"	338	San Bernardo (casale)	142	"	142
Serre (id.)	138	"	138	Mondini (id.)	135	"	135
Serre Uberto (id.)	77	"	77				
Borgo (id.)	297	"	297				
Ciampagna (id.)	224	"	224				
	1 074	"	1 074				

TAV. I. — POPOLAZIONE PRESENTE PER COMUNI E FRAZIONI.

Censimento 1871.

Cuneo.

COMUNI E FRAZIONI	Popolazione presente			COMUNI E FRAZIONI	Popolazione presente		
	Agglomerata nei centri	Sparsa nella campagna	TOTALE		Agglomerata nei centri	Sparsa nella campagna	TOTALE
(Segue) MARENE				(Segue) PAESANA			
Salza (castello)	113	"	113	Ghisola (borgata)	423	128	551
Costa dei Trucchi (casale)	147	"	147	Calcinerè (id.)	449	570	1 019
Famulashi	"	259	259	Villa Santa Margherita (id.)	359	470	829
La Valle (casale)	153	"	153	Croscio (id.)	142	258	400
Sprina (id.)	207	"	207	Porto Guglielmo (id.)	73	779	852
Bergamino (id.)	127	"	127	Comba de' Violetti (id.)	154	625	779
Tetti Racca	"	116	116		2 746	4 430	7 176
	2 060	375	2 435	PAGNO			
MARTINIANA Po				Pagno (borgata)	139	7	146
Martiniana (borgata)	407	188	595	Barba (id.)	21	57	78
Vonera	"	381	381	San Grato	"	106	106
San Grato (borgata)	19	265	284	Berardi (borgata)	21	22	43
Saretto (id.)	53	72	125	Ponte (id.)	66	24	90
Santa Lucia (id.)	87	196	283	Piana (id.)	72	36	108
	566	1 102	1 668	Bonamate (id.)	46	77	123
				Romani (id.)	29	"	29
MELLE				Gianotti (id.)	32	"	32
Melle (borgo)	278	"	278	Tetto Mattio	"	33	33
Borgo (sobborgo)	157	9	166	Rossi (borgata)	53	90	143
Castellar (borgata)	499	217	716		479	452	931
Piegh (id.)	457	144	601	PIASCO			
Sant' Eusebio (id.)	245	122	367	Piasco (villaggio)	1 476	274	1 750
Adritto	177	130	307	Serravalle	"	239	239
	1 813	622	2 435		1 476	507	1 983
MONASTEROLO DI SAVIGLIANO (villaggio)	1 079	259	1 338	POLONGHERA (villaggio)	1 353	163	1 516
MORETTO (villaggio)	2 216	887	3 103	PONTE CHIANALE			
				Rueita (borgata)	87	"	87
MURIELLO				Maddalena (id.)	96	"	96
Murrello (villaggio)	1 270	115	1 385	Foresto (id.)	49	"	49
Tetti Rettino (borgata)	87	61	148	Sollette (id.)	22	"	22
Bonavalle (id.)	87	58	145	Genzana (id.)	142	"	142
	1 414	234	1 678	Grangio (id.)	19	"	19
				Chiera (id.)	102	"	102
ONCINO				Castello (id.)	160	"	160
Oncino (borgo)	424	"	424	Villarotto (id.)	99	"	99
Ruera (id.)	94	"	94	Chianale (villaggio)	382	"	382
Ruata (id.)	66	"	66		1 158	"	1 158
Serre (id.)	400	"	400	RACCONIGI			
Comba (id.)	172	"	172	Racconigi (città)	3 211	"	3 211
Sant' Aloado (id.)	69	"	69	Aja	"	346	346
Arlunga (id.)	174	"	174	Tagliata	"	319	319
	1 399	"	1 399	Cunapile	"	253	253
				Verne	"	394	394
OSTANA				Borroni	"	288	288
Ostana (borgo)	253	"	253	Parruccia	"	101	101
Ciampetti (id.)	241	"	241		8 211	1 701	9 912
Ruata Cristiana (id.)	136	"	136	REVELLO			
Sant' Antonio (id.)	245	"	245	Revello (villaggio)	1 163	"	1 163
Ciampagna (id.)	180	"	180	Dietro Castello	"	444	444
	1 045	"	1 045	San Leonardo	"	397	397
				San Pietro	"	801	801
PAESANA				Campagnola	"	506	506
Paesana (borgo)	225	352	577	Madonna delle Grazie	"	726	726
Battagli (borgata)	69	322	391	Tetti Pertus	"	282	282
Croce (id.)	242	183	425	San Firmino	"	593	593
Agliasco (id.)	194	667	861	Staffarda (borgata)	427	"	427
Villa Santa Maria (id.)	416	"	416		1 590	3 749	5 339
Gramonere	"	76	76				

TAV. I. — POPOLAZIONE PRESENTE PER COMUNI E FRAZIONI.

Censimento 1871.

Cuneo.

COMUNI E FRAZIONI	Popolazione presente			COMUNI E FRAZIONI	Popolazione presente		
	Agglomerata nei centri	Sparsa nella campagna	TOTALE		Agglomerata nei centri	Sparsa nella campagna	TOTALE
RIFREDDO				SCARNAFIGI			
Rifreddo (villaggio).....	272	»	272	Scarnafigi (borgo).....	2 020	»	2 020
Ruata Canali.....	»	345	345	Vraita Inferiore.....	»	125	125
Devesio.....	»	361	361	Vraita Superiore.....	»	137	137
	272	706	978	Cristo.....	»	156	156
ROSSANA				Fornasasco.....	»	292	292
Rossana (villaggio)...	665	191	856	Fornaca.....	»	513	513
Bracalla (casale)....	36	479	515				
Madonna delle Grazie (id.)....	28	459	487	TORRE SAN GIORGIO (villaggio).....	654	198	852
Lemna (borgata)....	78	577	655				
	807	1 706	2 513	VALMALA			
REFFIA (villaggio).....	588	121	709	Valmala (borgata).....	117	138	255
				Chio Martin (id.).....	189	69	258
SALUZZO				Chiampellino (id.).....	179	99	278
Saluzzo (città).....	9 796	»	9 796				
Collina.....	»	1 070	1 070	VENASCA			
Rivo Torto (borgata).....	76	517	593	Venasca (villaggio).....	1 042	»	1 042
Prese (villaggio).....	49	181	230	Bricco (borgata).....	76	581	657
Ruata Eandi (borgata).....	53	413	466	Sant'Anna (id.).....	80	303	383
Torrazza (villaggio).....	131	417	548	San Bernardo (id.).....	23	535	558
Paschero (borgata).....	126	510	636	Santa Lucia.....	»	133	133
Bronda (casale).....	38	182	220				
Via della Croce (borgata).....	157	267	424	VERZUOLO			
Paracollo (id.).....	41	149	190	Verzuolo (borgo).....	1 518	816	2 334
Via de' Romani (id.).....	320	215	535	Chiamina.....	»	80	80
Cervignasco (id.).....	184	554	738	Sant'Anna.....	»	251	251
	10 971	4 475	15 446	Falicetto (villaggio).....	356	938	1 294
SAMPEYRE				Pomerolo.....	»	128	128
Sampeyre (villaggio).....	362	2 323	2 685				
Buetto (borgata).....	80	709	789	VILLANOVA SOLARO			
Gilba Rana (id.).....	101	135	236	Villanova Solaro (borgo).....	1 191	285	1 476
Rorè (id.).....	343	640	983	Vernetto Airali (casale).....	208	64	272
Villar (id.).....	133	677	810				
	1 019	4 484	5 503				
SANFRONT				VILLANOVA SOLARO			
Sanfront (villaggio).....	776	»	776	Villanova Solaro (borgo).....	1 191	285	1 476
Robella (borgata).....	340	298	638	Vernetto Airali (casale).....	208	64	272
Rocchetta.....	»	450	450				
Serro (borgata).....	585	»	585	VILLANOVA SOLARO			
Mombracco.....	»	442	442	Villanova Solaro (borgo).....	1 191	285	1 476
Comba Gambasca.....	»	655	655	Vernetto Airali (casale).....	208	64	272
Comba Albetta.....	»	973	973				
Comba Bedale.....	»	381	381				
	1 701	3 199	4 900	VILLANOVA SOLARO			
SAVIGLIANO				Villanova Solaro (borgo).....	1 191	285	1 476
Savigliano (città).....	9 544	»	9 544	Vernetto Airali (casale).....	208	64	272
Cavalloffa (borgata).....	158	791	949				
San Salvatore.....	»	649	649	VILLANOVA SOLARO			
Rigrasso.....	»	771	771	Villanova Solaro (borgo).....	1 191	285	1 476
San Giacomo.....	»	391	391	Vernetto Airali (casale).....	208	64	272
Morrè.....	»	488	488				
Canavere.....	»	514	514	VILLANOVA SOLARO			
Apparizione.....	»	470	470	Villanova Solaro (borgo).....	1 191	285	1 476
Suniglia.....	»	749	749	Vernetto Airali (casale).....	208	64	272
Levaldigi (borgata).....	1 090	535	1 625				
	10 792	5 358	16 150				

Riepilogo

CIRCONDARI	ALBA.....	74 630	50 192	124 822
	CUNEO.....	119 980	65 288	185 268
	MONDOVI.....	90 721	58 465	149 186
	SALUZZO.....	96 239	62 717	158 956
Totale della Provincia...		381 570	236 662	618 232

TAV. I. — POPOLAZIONE PRESENTE PER COMUNI E FRAZIONI.

Censimento 1871.

Ferrara.

COMUNI E FRAZIONI	Popolazione presente			COMUNI E FRAZIONI	Popolazione presente		
	Agglomerata nei centri	Sparsa nella campagna	TOTALE		Agglomerata nei centri	Sparsa nella campagna	TOTALE
PROVINCIA DI FERRARA.							
Circondario di Cento.				MASSA PISCAGLIA (borgata).....			
CENTO							
Cento (città).....	5 223	»	5 223				
Penzale.....	»	1 901	1 901				
Corpo Reno.....	»	1 311	1 311				
Renazzo (villaggio).....	90	5 625	5 715				
Buona Compra.....	»	936	936				
Alberone.....	»	1 210	1 210				
Casumaro (villaggio).....	118	1 732	1 850				
Reno Centese.....	»	1 043	1 043				
	5 431	13 749	19 180				
PIEVRE DI CENTO				MESOLA			
Pieve di Cento (terra).....	3 055	»	3 055	Mesola (borgata).....	647	1 008	1 655
Guardia Pieve.....	»	1 345	1 345	Masenzatica (id.).....	223	640	863
Mezza Pieve.....	»	141	141	S. Maria in Bosco (casale).....	69	1 812	1 881
Dozzo Pievese.....	»	440	440	Ariano (borgata).....	371	423	794
	3 055	1 926	4 981	Goro (id.).....	461	554	1 015
POGGIO RENATICO				Gorino (casale).....	58	133	191
Poggio Renatico (castello)...	1 216	1 271	2 487				
Madonna dei Boschi (casale)...	41	627	668				
Chiesa Nuova di Galliera (id.)...	51	1 234	1 335				
Gallo (id.).....	53	1 009	1 062				
	1 361	4 191	5 552				
SANT'AGOSTINO				MIGLIARO			
Sant'Agostino (borgata).....	617	1 685	2 302	Migliaro (borgata).....	696	385	1 081
San Carlo (id.).....	615	1 263	1 878	Santa Margherita (villaggio).....	98	425	523
Dozzo (casale).....	94	771	865	Piscaglia (id.).....	130	443	573
Mirabello (borgata).....	937	1 562	2 499	Mezzana (borgata).....	333	582	915
	2 263	5 281	7 544	Cornacervino (villaggio).....	137	1 693	1 830
Totale del Circondario...	12 110	25 147	37 257				
Circondario di Ferrara.							
ARGENTA							
Argenta (terra).....	2 187	1 618	3 805				
Boccaleone (villaggio).....	557	397	954				
San Biagio (id.).....	375	651	1 026				
Consandolo (id.).....	474	1 785	2 259				
Filo (id.).....	180	609	789				
Ospital Monacale (id.).....	710	421	1 131				
S. Niccolò Ferrarese (id.).....	783	899	1 682				
Benvignante (casale).....	112	135	247				
Tragheto (villaggio).....	646	279	925				
Cò di Fiumo (id.).....	646	1 027	1 673				
Cortili (borgo).....	389	570	959				
Longastrino (villaggio).....	101	691	792				
	7 160	9 082	16 242				
BONDENO							
Bondeno (terra).....	1 728	1 993	3 721				
Ospitale (borgata).....	340	1 039	1 379				
Santa Bianca (id.).....	100	736	836				
Sette Polesine.....	»	555	555				
San Biagio.....	»	569	569				
Cantalupo.....	»	359	359				
Burana.....	»	1 390	1 390				
Stellata (borgata).....	845	776	1 621				
Salvatonica (casale).....	»	587	587				
Scortichino.....	»	1 509	1 509				
Pilastri.....	»	928	928				
	3 013	10 441	13 454				
COCCARO							
Copparo (villaggio).....	1 940	2 048	3 988				
Gradizza (id.).....	197	686	883				
Cesta (id.).....	54	265	319				
Coccanile (id.).....	344	841	1 185				
Tamara (id.).....	396	1 077	1 473				
Saletta (id.).....	160	1 114	1 274				
Ambrogio (id.).....	205	974	1 179				
	1 755	119	1 874				

TAV. I. — POPOLAZIONE PRESENTE PER COMUNI E FRAZIONI.

Censimento 1871.

Firenze.

COMUNI E FRAZIONI	Popolazione presente			COMUNI E FRAZIONI	Popolazione presente		
	Agglomerata nei centri	Sparsa nella campagna	TOTALE		Agglomerata nei centri	Sparsa nella campagna	TOTALE
<i>(Segue) LASTRA A SIGNA</i>							
Sant'Ilario	233	233		Palazzuolo (villaggio)	648	275	923
Castagnolo	174	174		Visano	142	142	
San Giuliano	193	193		Aquadalto (borgata)	137	87	224
Vigliano	145	145		Salecchio	277	277	
San Colombano	52	52		Bibbiana	224	224	
Sant'Ippolito	42	42		Piedimonte	229	229	
	5 172	5 104	10 276	Rocca	158	158	
LONDA							
Londa (castello)	274	964	1 238	Campanara	155	155	
» Bajalli (casale)	44	44		Santa Maria a Rio Cesare	344	344	
» Villa (id.)	96	96		Mantigno	157	157	
Vierle al Trebbio (id.)	94	506	600	Misileo	373	373	
» Bucigna Vecchia (id.)	94	94		Lozole	268	268	
Rata a Sassineta (id.)	81	194	275	Fantino	100	100	
				Cassetta	245	245	
	683	1 664	2 347		785	3 034	3 819
MARRADI							
Marradi (borgata)	1 516	1 175	2 691	PELAGO			
Biforeo (casale)	841	1 147	1 988	S. Francesco (villaggio)	389	973	1 362
Popolano (id.)	434	1 432	1 866	Pelago (castello)	551	1 274	1 825
Lutirano (id.)	53	1 623	1 681	Rufina (villaggio)	543	1 329	1 872
				Contea (id.)	537	398	935
	2 849	5 377	8 226	Diacceto (casale)	222	596	818
				Pomino	1 296	1 296	
				Borselli (villaggio)	216	504	720
				Paterno (casale)	206	1 003	1 209
					2 664	7 373	10 037
MONTEMURLO							
Villa Bassa (casale)	50	313	363	PONTASSIEVE			
Montemurlo (id.)	144	318	462	Pontassieve (borgo)	2 512	2 629	5 141
Strada (id.)	102	439	541	Remole (villaggio)	416	885	1 301
Fornacelle (borgo)	373	305	678	Molin del Piano (id.)	821	2 136	2 957
Bagnolo (id.)	167	183	350	Acone	559	514	1 073
Barona	126	126		Colognole	479	479	
Favelli (casale)	72	91	163		4 308	6 643	10 951
Albiano	61	61					
	908	1 836	2 744	PRATO IN TOSCANA			
MONTEPERTOLI							
Montepertoli (villaggio)	1 102	797	1 899	Prato (città)	12 897	12 897	
San Piero in Mercato	359	359		Porta al Serraglio (sobborgo)	890	105	995
Tresanti	267	267		Porta Pistoiese (id.)	329	124	453
Montalbino S. Giusto	174	174		Porta Santa Trinità (id.)	147	226	373
Montalbino S. Lorenzo	170	170		Porta Fiorentina (id.)	271	334	605
Trecento	138	138		La Pietà (id.)	488	113	601
Manzano	137	137		Cojano (borgata)	395	614	1 009
Torre	215	215		Narnali (id.)	490	715	1 205
Voltigiano	143	143		Galciana (id.)	834	869	1 703
Poppiano	540	540		Sant'Ippolito (villaggio)	85	754	839
Pezzana	142	142		Casale (borgata)	371	706	1 077
Lucardo	297	297		Tobbiana (id.)	531	962	1 493
Lucignano	491	491		Jolo (id.)	1 247	586	1 833
Polvereto	347	347		Tavola (id.)	905	818	1 723
Cellole	70	70		San Giusto (villaggio)	801	1 100	1 901
Livizzano	273	273		S. Giorgio a Colonica (borgata)	929	1 261	2 190
Montegufoni	384	384		Cafaggio (id.)	650	629	1 279
Montagnana	248	248		Mezzana (villaggio)	385	702	1 087
Cipolatico	269	269		Pizzidimonte (borgata)	431	740	1 171
Castiglioni	341	341		Filettole (villaggio)	128	523	651
San Quirico	569	569		Sofignano (id.)	194	950	1 144
Nebbiano	52	52		Vajano (borgata)	1 001	791	1 792
Martignana	172	172		Figline (id.)	673	960	1 633
Botinaccio	160	160			25 012	14 582	39 594
Vallecchio	442	442		REGGELLO			
Lungagnana	237	237		Reggello (borgata)	718	876	1 594
Ortignano	229	229		Cancelli (id.)	342	638	980
Coeli Aula	370	370		Cascia (villaggio)	527	1 018	1 545
	1 102	8 033	9 135	Vaggio (borgata)	290	868	1 158

TAV. I. — POPOLAZIONE PRESENTE PER COMUNI E FRAZIONI.

Censimento 1871.

Firenze.

COMUNI E FRAZIONI	Popolazione presente			COMUNI E FRAZIONI	Popolazione presente		
	Agglomerata nei centri	Sparsa nella campagna	TOTALE		Agglomerata nei centri	Sparsa nella campagna	TOTALE
<i>(Segue) REGGELLO</i>							
Vecchia (villaggio)	84	872	956	SIGNA			
Montanico (id.)	215	875	1 090	Signa (borgata)	1 384	593	1 977
Leccio (borgata)	350	644	994	Costa (casale)	567	190	697
Donnini (id.)	348	1 536	1 884	Castello (castello)	708	212	920
Tosi (id.)	376	442	818	San Miniato (casale)	122	517	639
	3 250	7 709	10 959	Lecore (id.)	239	182	421
RIGNANO SULL'ARNO							
Rignano (borgata)	605	1 245	1 850	Sant'Angelo (id.)	185	107	292
Troghi (villaggio)	489	469	958	San Mauro (borgata)	1 088	669	1 757
Torri e Volignano	2 128	2 128		S. Piero a Ponti (casale)	118	202	320
	1 094	3 842	4 936	San Cresci (id.)	199	199	
SAN CASCIANO IN VAL DI PESA							
San Casciano (borgata)	2 374	4 488	6 862		4 610	2 612	7 222
Romola (villaggio)	472	971	1 443	VAGLIA			
Mercatale (id.)	552	2 182	2 734	Vaglia (villaggio)	446	1 306	1 752
San Pancrazio (casale)	167	1 182	1 349	Pratolino (id.)	432	1 089	1 521
	3 565	8 823	12 388		878	2 395	3 273
SAN GODENZO							
S. Godenzo (villaggio)	444	1 027	1 471	VERNO			
Casale (casali)	186	20	206	S. Quirico (borgata)	205	1 005	1 210
Ficciana (casale)	96	44	140	Mercatale (id.)	351	114	465
Castagno (casali)	428	210	638	Poggiale (villaggio)	60	436	496
Petrognano (id.)	121	180	301	S. Ippolito (id.)	261	356	617
San Bavello (id.)	155	457	612	Cavarzano (id.)	335	298	633
	1 430	1 938	3 368	Montepiano (id.)	439	405	844
SAN PIERO A SIEVE							
S. Piero e Cardetolo (borgata)	1 011	516	1 527		1 651	2 614	4 265
S. Giusto a Fortuna	167	167		VICCHIO			
Coldaja e Gabbiano	338	338		Vicchio (castello)	1 127	1 127	
Lucigliano, Campiano e Petrojo	348	348		Gattaja (villaggio)	547	1 591	2 138
Carnetole	454	454		Rupe Cannina (id.)	150	859	1 009
Spugnole e Carlone	1 011	2 072	3 083	Vezzano (casale)	182	1 350	1 532
				Villore (id.)	261	1 057	1 318
				Cistio (id.)	127	956	1 083
				Celle (id.)	96	1 476	1 572
				Rossojo	537	537	
					2 490	7 826	10 316
SCARPERIA							
Scarperia (borgata)	1 942	2 018	3 960	Totale del Circondario ...			
Sant'Agata (villaggio)	705	1 346	2 051		323 623	186 908	510 531
	2 647	3 364	6 011	Circondario di Pistoja.			
SESTO FIORENTINO							
Sesto (terra)	4 583	285	4 868	CUTIGLIANO			
Colonnata (villaggio)	775	213	988	Cutigliano (terra)	817	183	1 000
Quinto (id.)	775	182	957	Pian degli Ontani (casale)	43	332	425
Quercetto (id.)	754	164	918	Melo (id.)	58	267	323
Padule (id.)	351	170	521	Piano Asinatico (id.)	58	194	252
Castello (id.)	1 834	161	1 995	Rivoreta (id.)	21	150	171
Quarto (id.)	626	143	769	Boscolungo	337	337	
San Silvestro (id.)	107	142	249		995	1 513	2 508
Morello e Gualdo (id.)	193	184	377	LAMPORECCHIO			
Le Pancho (id.)	364	135	499	Larciano (castello)	89	2 285	2 374
Novoli (id.)	460	97	557	Cecina (id.)	65	668	673
Cercina e Castiglioni (id.)	378	361	739	Castel Martini	2 462	2 462	
	11 200	2 237	13 437	Lamporecchio	446	446	
				Orbignano	582	582	
				Orbignano	792	792	
				San Baronto	154	8 139	8 293

TAV. I. — POPOLAZIONE PRESENTE PER COMUNI E FRAZIONI.

Censimento 1871.

Firenze.

COMUNI E FRAZIONI	Popolazione presente			COMUNI E FRAZIONI	Popolazione presente		
	Agglomerata nei centri	Sparsa nella campagna	TOTALE		Agglomerata nei centri	Sparsa nella campagna	TOTALE
MARLIANA							
Marliana (castello).....	200	739	939	SAMBUCA PISTOJESE			
Casore (id.).....	125	401	526	Sambuca	»	2 508	2 508
Montagnana (id.).....	270	484	754	Lagacci	»	689	689
Momigno (id.).....	207	476	683	Treppio	»	1 205	1 205
Avaglio (id.).....	90	251	341	Torri.....	»	654	654
Serra (id.).....	400	51	451	»	»	5 056	5 056
	1 292	2 402	3 694	SAN MARCELLO PISTOJESE			
MONTALE							
Montale	»	1 436	1 436	San Marcello (terra).....	786	307	1 093
Smilea	»	1 132	1 132	Mammiano (villaggio).....	376	56	432
Tobbiana	»	1 531	1 531	Caviriana (id.).....	425	158	583
San Niccolao	»	2 030	2 030	Bardalone (id.).....	419	66	485
San Piero	»	2 089	2 089	Maresca (id.).....	603	30	723
	»	8 218	8 218	Spignana (id.).....	133	81	214
	»	8 218	8 218	Lizzano (id.).....	402	367	769
	»	8 218	8 218	Ponte Petri (casale).....	150	59	209
Pistoja (città).....	12 966	»	12 966	»	»	3 384	4 508
PITEGLIO							
Piteglio (castello).....	377	443	820	SERRAVALLE PISTOJESE			
Popiglio (id.).....	814	357	1 171	Serravalle (castello).....	607	1 376	1 983
Calamecca (id.).....	397	31	428	Castellina (casale).....	133	240	373
Crespole (id.).....	213	216	429	Vinacciano (id.).....	34	403	437
Lanciole (id.).....	166	98	264	Casal Guidi (id.).....	983	1 798	2 781
	1 967	1 145	3 112	»	»	1 757	5 574
PORTA AL BORGO							
Capo di Strada (borgata).....	3 227	1 608	4 835	TIZZANA			
Valle d'Ombrone (id.).....	2 277	1 385	3 662	Tizzana (castello).....	174	1 767	1 941
Valle di Brana (id.).....	849	710	1 559	Quarrata (borgata).....	229	2 548	2 777
Valle di Vincio (id.).....	1 870	1 078	2 948	San Nuovo	»	2 113	2 113
Valle di Reno (id.).....	1 082	723	1 805	Vignole (casale).....	249	2 272	2 521
	9 305	5 504	14 809	»	»	652	9 352
PORTA CARRATICA							
La Vergine (villaggio).....	797	939	1 736	Totale del Circondario...	38 100	63 538	101 638
Masiano (casale).....	120	729	849	Circondario di Rocca S. Casciano			
Sant'Angelo (id.).....	341	830	1 171	BAGNO IN ROMAGNA			
Campagna	»	3 824	3 824	San Pietro (borgata).....	1 242	2 703	3 945
	1 258	6 322	7 580	Bagno (id.).....	593	3 000	3 593
PORTA LUCCHESE							
Pontelungo (borgata).....	2 511	2 528	5 039	»	»	1 835	7 538
San Piero in Vincio.....	»	442	442	DOVADOLA			
Ramini e Casale	»	797	797	Dovadola (terra).....	1 083	»	1 083
Collina Gabbiano.....	»	416	416	Annunziata	»	328	328
	2 511	4 183	6 694	Badia	»	438	438
PORTA SAN MARCO							
S. Bartolommeo (borgata).....	536	351	887	Casole	»	234	234
S. Rocco, S. Agostino e Vergine	»	1 420	1 420	San Martino in Avello.....	»	235	235
Chiazzano e Badia.....	»	329	329	S. Raffello	»	170	170
Chiesina e S. Piero Aliana.....	»	1 055	1 055	S. Stefano in Bosco.....	»	79	79
Santomato.....	»	1 299	1 299	Pieve Salutare.....	»	106	106
Sant'Alessio e Germinaja.....	»	744	744	Villa Renosa.....	»	23	23
Candeglia (borgata).....	278	393	671	Limisano	»	16	16
Valdibure e S. Moro (villaggi)...	461	1 228	1 689	Calboli	»	25	25
Iano, Villa di Baggio e Baggio	»	»	»	Valle	»	6	6
(castelli)	584	596	1 180	Rocca S. Casciano.....	»	10	10
	1 859	7 415	9 274	»	»	1 083	2 758

TAV. I. — POPOLAZIONE PRESENTE PER COMUNI E FRAZIONI.

Censimento 1871.

Firenze.

COMUNI E FRAZIONI	Popolazione presente			COMUNI E FRAZIONI	Popolazione presente		
	Agglomerata nei centri	Sparsa nella campagna	TOTALE		Agglomerata nei centri	Sparsa nella campagna	TOTALE
GALEATA							
Galeata (terra).....	785	797	1 582	(Segue) SANTA SOFIA			
Pianetto (borgata).....	213	372	585	Specia.....	»	213	213
Strada.....	»	834	834	Cabelli	»	160	160
Fronticella	»	933	933	Bertata.....	»	161	161
	998	2 936	3 934	Biserno.....	»	231	231
MODIGLIANA							
Modigliana (città).....	2 615	»	2 615	Ridraccoli	»	25	25
Violano (borgata).....	122	»	122	San Paolo	»	71	71
Santa Maria a Fregiolo.....	»	425	425	»	»	1 251	2 039
San Pietro in Fossine.....	»	456	456	»	»	2 039	3 290
San Lorenzo in Miano.....	»	304	304	SORBARO			
Santa Maria in Casale.....	»	464	464	Sorbaro (casale).....	76	183	259
San Pietro in Castagnara.....	»	254	254	Ferro (id.).....	42	124	166
San Cassiano	»	261	261	Montalto	»	153	153
Santa Reparata in Valle.....	»	235	235	Valbiano	»	143	143
San Martino in Monte.....	»	283	283	Montriolo (casale).....	39	299	338
Santa Caterina in Albano.....	»	182	182	Rullata	»	245	245
San Giorgio in Lago.....	»	88	88	»	»	157	1 147
Santa Maria in Trebbio.....	»	220	220	TERRA DEL SOLE			
Santa Maria in Cella.....	»	86	86	Terra del Sole (borgata).....	729	161	890
San Savino	»	273	273	Castrocaro (id.).....	1 393	518	1 911
Santo Stefano in Bosco.....	»	52	52	Zola.....	»	333	333
San Valentino	»	116	116	Bagnolo	»	185	185
San Pietro in Senzano.....	»	178	178	Verano	»	160	160
Santa Maria in Limisano.....	»	49	49	Converselle	»	173	173
Santa Maria in Castello.....	»	79	79	Salutare	»	271	271
	2 737	4 005	6 742	Sant'Antonio	»	203	203
PORTICO DI ROMAGNA							
Portico (villaggio).....	571	514	1 085	Sadurano	»	20	20
Bocconi (id.).....	245	262	507	Marsignano	»	16	16
San Benedetto (castello).....	407	758	1 165	Valle.....	»	53	53
	1 223	1 534	2 757	»	»	2 122	2 093
PREMILCUORE							
Premilcuore (terra).....	431	1 405	1 836	TREDOZIO			
Corniolo (villaggio).....	97	1 168	1 265	Tredozio (villaggio).....	904	660	1 564
	528	2 573	3 101	Ottignana	»	578	578
ROCCA SAN CASCIANO							
Rocca San Casciano (terra).....	1 743	554	2 297	Pereta.....	»	508	508
Santa Maria in Calbola.....	»	363	363	San Valentino	»	633	633
San Michele in Calboli.....	»	233	233	»	»	904	2 379
Santa Maria in Lemisano.....	»	135	135	VERGHERETO			
San Mercuriale in Villa Renosa.....	»	90	90	Verghereto (borgata).....	210	341	551
San Stefano in Monte Vecchio.....	»	189	189	Monte Coronaro (villaggio).....	139	52	191
San Jacopo in Ontaneta.....	»	142	142	Villa di Monte Coronaro (casale).....	29	54	83
San Gio. Batt. in Montebevaro.....	»	240	240	Balzo (villaggio).....	166	»	166
San Martino in Avello.....	»	59	59	Falera (casale).....	58	147	205
Senzano	»	12	12	Capanne (id.).....	109	37	146
San Donnino in Soglio.....	»	76	76	Alfero (id.).....	112	165	277
Santa Maria in Rio de' Campi.....	»	18	18	Riofreddo (castello).....	110	172	282
Sartarano	»	54	54	Mazzi (id.).....	63	511	574
Santa Maria in Castello.....	»	35	35	»	»	996	1 479
	1 743	2 200	3 943	Totale del Circondario...			
SANTA SOFIA							
Santa Sofia (terra).....	1 251	299	1 550	»	»	15 577	29 758
San Martino	»	207	207	Circondario di San Miniato			
Raggio	»	22	22	CAPRAJA E LIMITE			
Isola	»	370	370	Capraja (castello).....	564	307	871
Camposanalo	»	274	274	Limite (villaggio).....	802	215	1 017
Monteguidi	»	6	6	Castellina di Limite (borgata).....	285	206	491
	1 859	1 670	2 758	Castra, Santini e Polponi (casali).....	112	189	301
	1 859	7 415	9 274	Pulignano	»	110	110
	1 859	7 415	9 274	San Martino in Campo.....	»	69	69
	1 859	7 415	9 274	Collegonsi e Valle (casale).....	36	58	94
	1 859	7 415	9 274	Camajone (id.).....	43	»	43
	1 859	7 415	9 274	»	»	1 842	1 154
	1 859	7 415	9 274	»	»	1 154	2 996

TAV. I. — POPOLAZIONE PRESENTE PER COMUNI E FRAZIONI.

Censimento 1871.

Firenze.

COMUNI E FRAZIONI	Popolazione presente			COMUNI E FRAZIONI	Popolazione presente		
	Agglomerata nei centri	Sparsa nella campagna	TOTALE		Agglomerata nei centri	Sparsa nella campagna	TOTALE
CASTELFIORENTINO				(Segue) MONTELUPO FIORENTINO			
Castelfiorentino (villaggio).....	2 828	1 577	4 405	S. Maria a Sammontana (villaggio).....	45	514	559
Dogana (casale).....	189	1 096	1 285	S. Vito in Fior di Selva (casale).....	113	197	310
Cambiano (id.).....	398	600	998	S. Maria a Pulica (id.).....	76	341	417
Petrazzi.....	"	539	539				
	3 415	3 812	7 227	MONTEPOLI IN VALDARNO	3 182	2 323	5 505
CASTELFRANCO DI SOTTO (castello).....	1 568	2 762	4 330	Montopoli (castello).....	1 118	702	1 820
CERRETO GUIDI				San Romano (villaggio).....	168	747	915
Cerreto Guidi (castello).....	839	898	1 737	Le Capanne (borgata).....	588	307	895
San Zio.....	"	214	214				
Lazzaretto (casale).....	268	565	833	SAN MINIATO	1 874	1 756	3 630
Coriano.....	"	209	209	San Miniato (città).....	2 213	"	2 213
Stabbia (villaggio).....	307	1 054	1 361	Crocetta (sobborgo).....	257	315	572
Poggio Cempesti (casale).....	102	387	489	Scala (borgata).....	620	674	1 294
Bassa (id.).....	307	337	644	Pinocchio (id.).....	141	1 126	1 267
Gavena (id.).....	105	212	317	Isola (id.).....	299	1 075	1 374
Ripoli (id.).....	72	185	257	Calenzano (casale).....	21	570	591
	2 000	4 061	6 061	Cusignano (id.).....	36	696	732
CERTALDO				Cigoli (castello).....	624	1 147	1 771
Certaldo (terra).....	2 256	1 091	3 347	Ponte a Evola (borgata).....	303	267	570
Sciano.....	"	1 472	1 472	San Romano (id.).....	389	824	1 213
Piano (villaggio).....	297	2 004	2 301	Stibbio (castello).....	378	699	1 077
	2 553	4 567	7 120	Bucciano (id.).....	128	847	975
EMPOLI				Balconevisi (id.).....	341	574	915
Empoli (terra).....	5 719	230	5 949	San Quintino (casale).....	68	533	601
Pontorme e S. Martino (castello).....	825	231	1 056	Ponte a Elsa (borgata).....	484	538	1 022
S. Maria a Ripa (borgo).....	393	423	816				
Avane e Riottoli (borgata).....	642	262	904	SANTA CROCE SULL'ARNO	6 302	9 885	16 187
Ponzano e S. Giusto (casale).....	388	425	813	Santa Croce (terra).....	2 493	1 790	4 283
Corniola e Cerbajola.....	"	464	464	Staffoli.....	"	995	995
Cortenova e Tinaja (borgo).....	627	317	944	Orentano.....	"	919	919
Pagnana (id.).....	257	299	556				
Marcignana.....	"	577	577	SANTA MARIA IN MONTE	2 493	3 704	6 197
Bastia (villaggio).....	292	313	605	Santa Maria (villaggio).....	1 388	3 049	4 437
Pianezoli.....	"	325	325	Monte Calvoli (id.).....	779	564	1 343
Montrappoli (casale).....	1 017	779	1 796				
S. Donato (id.).....	193	512	705	VINCI	2 167	3 613	5 780
Brusciana.....	"	511	511	Vinci (castello).....	462	1 814	2 276
Martignana.....	"	418	418	Vitolini (id.).....	216	1 503	1 719
	10 353	6 036	16 439	Villa (casale).....	83	528	611
FUCECCHIO				Sovigliano (villaggio).....	405	466	871
Fucecchio (terra).....	3 547	2 208	5 755	Spicchio (id.).....	670	429	1 099
San Pierino (villaggio).....	146	515	661				
Ponte a Cappiano (id.).....	138	2 490	2 628	Totale del Circondario...	1 838	4 740	6 578
Galleno (id.).....	29	1 645	1 674				
	3 858	6 858	10 716	Totale della Provincia...	423 235	343 589	766 824
MONTAJONE							
Montajone (terra).....	827	1 749	2 576	Riepilogo			
Gambassi (castello).....	885	1 454	2 339	FIRENZE.....	323 623	186 908	510 531
Varna e Catignano.....	"	965	965	PISTOJA.....	38 100	63 538	101 638
Castagno.....	"	429	429	ROCCA SAN CASCIANO...	15 577	29 758	45 335
Tano.....	"	882	882	SAN MINIATO.....	45 935	63 385	109 320
San Vivaldo.....	"	187	187				
Castelfalsi (casale).....	197	600	797	CIRCONDARI			
Tonda e Sughera.....	"	472	472	FIRENZE.....	323 623	186 908	510 531
Collegali.....	"	477	477	PISTOJA.....	38 100	63 538	101 638
Cojano e Mellicciano.....	"	282	282	ROCCA SAN CASCIANO...	15 577	29 758	45 335
Castelnuovo (castello).....	533	507	1 040	SAN MINIATO.....	45 935	63 385	109 320
	2 492	8 064	10 556				
MONTELUPO FIORENTINO				Totale della Provincia...	423 235	343 589	766 824
Montelupo (borgo).....	1 198	392	1 590				
Samminiato (id.).....	658	160	818				
Ambrogiana (id.).....	533	556	1 089				
Fibbiana (id.).....	564	163	727				

TAV. I. — POPOLAZIONE PRESENTE PER COMUNI E FRAZIONI.

Censimento 1871.

Foggia.

COMUNI E FRAZIONI	Popolazione presente			COMUNI E FRAZIONI	Popolazione presente		
	Agglomerata nei centri	Sparsa nella campagna	TOTALE		Agglomerata nei centri	Sparsa nella campagna	TOTALE
PROVINCIA DI FOGGIA.							
Circondario di Bovino							
ASCOLI SATRIANO.....	5 575	700	6 275	TRINITAPOLI (città).....	6 542	120	6 662
BOVINO.....	6 973	115	7 088	VIESTE (id.).....	6 563	32	6 595
CANDELA.....	5 583	107	5 690	VOLTURANA APPULA (borgo).....	2 302	"	2 302
CASTELLUCCIO DE' SAURI.....	764	215	979	VOLTURINO (borgo).....	2 028	39	2 067
CASTELLUCCIO VALMAGGIORE.....	2 702	22	2 724				
CELLE SAN VITO.....	844	9	853	Totale del Circondario...	138 444	10 667	149 111
DELICETO.....	4 714	"	4 714	Circondario di San Severo.			
FAETO.....	3 314	24	3 338	APRIGENA (città).....	5 062	306	5 368
PANNI.....	3 937	"	3 937	CAGNANO VARANO (borgo).....	4 135	"	4 135
SANT'AGATA DI PUGLIA.....	5 266	2	5 268	CARLANTINO (id.).....	1 674	"	1 674
TROJA.....	5 971	366	6 337	CARPINO (città).....	6 133	83	6 216
	45 673	1 560	47 233	CASALNUOVO MONTEROTARO (borghi).....	3 548	"	3 548
Circondario di Foggia							
ALBERONA (borgo).....	3 550	"	3 550	CASALVECCHIO DI PUGLIA (borgo).....	2 144	"	2 144
BIOCARI (id.).....	4 120	"	4 120	CASTELNUOVO DELLA DAUNIA (città).....	3 312	"	3 312
CERIGNOLA (città).....	21 739	3 302	25 041	CASTELNUOVO DELLA DAUNIA (città).....	3 312	"	3 312
FOGGIA (id.).....	34 181	3 057	37 238	CELENZA VALFORTORE (borgo).....	3 458	"	3 458
LUCERA (id.).....	13 064	950	14 014	CHIETI (borgata).....	1 364	12	1 376
MANFREDONIA				ISCHIELLA (borgo).....	4 480	11	4 491
Manfredonia (città).....	7 443	131	7 574	LESINA (id.).....	1 294	228	1 522
Zapponeta (borgata).....	364	"	364	PESCHICI			
	7 807	131	7 938	Peschici (borgo).....	2 085	"	2 085
MONTE SANT'ANGELO				Marina (sobborgo).....	143	62	205
Monte S. Angelo (città).....	13 948	954	14 902				
Mattinata (villaggio).....	2 165	175	2 340	PIETRA MONTECORVINO (borgo).....	3 117	45	3 162
	16 113	1 129	17 242	POGGIO IMPERIALE (borgata).....	1 858	12	1 870
MOTTA MONTECORVINO (borgo).....	1 412	"	1 412	RIGNANO GARGANICO (borgo).....	1 763	"	1 763
ORTA NOVA				RODI			
Orta Nova (borgo).....	3 599	329	3 928	Bodi (borgo).....	4 011	289	4 300
Ortona (borgata).....	629	162	791	Borgo S. Giacomo (sobborgo).....	762	38	800
Carapelle (id.).....	678	37	715				
	4 906	528	5 434	SAN GIOVANNI ROTONDO (città).....	7 358	387	7 745
ROSETO VALFORTORE (borgo).....	5 349	"	5 349	SAN MARCO IN LAMIS (id.).....	14 540	"	14 540
SALINE DI BARLETTA (id.).....	3 236	221	3 457	SAN MARCO LA CATOLA (borgo).....	4 290	"	4 290
SAN FERDINANDO DI PUGLIA (id.).....	2 654	"	2 654	SAN NICANDRO GARGANICO (città).....	7 895	"	7 895
STORNARELLA				SAN PAOLO DI CIVITATE (borgata).....	2 465	111	2 576
Stornarella (borgo).....	1 112	45	1 157	SAN SEVERO (città).....	16 545	579	17 124
Stornara (borgata).....	866	121	987	SERRACAPRIOLA (borgo).....	5 147	153	5 300
	1 978	168	2 146				

TAV. I. — POPOLAZIONE PRESENTE PER COMUNI E FRAZIONI.

Censimento 1871.

Forlì.

COMUNI E FRAZIONI	Popolazione presente			COMUNI E FRAZIONI	Popolazione presente		
	Agglomerata nei centri	Sparsa nella campagna	TOTALE		Agglomerata nei centri	Sparsa nella campagna	TOTALE
MORCIANO DI ROMAGNA				SAN GIOVANNI IN MARIGNANO			
Morciano (borgo).....	845	»	845	S. Giovanni in Marignano (terra)	1 011	2 268	3 279
Conca.....	»	156	156	Cattolica (borgata).....	1 440	668	2 108
Calfabbro (villaggio).....	135	314	449		2 451	2 936	5 387
Abbazia.....	»	196	196	SANT'ARCANGELO DI ROMAGNA			
	980	666	1 646	Sant'Arcangelo (città).....	1 826	»	1 826
POGGIO BERNI				La Strada (sobborgo).....	233	1 067	1 300
San Rocco (villaggio).....	144	271	415	Molini (id.).....	126	739	865
Camerano (borgata).....	302	293	595	San Vito (villaggio).....	88	805	893
Trebbio (casale).....	90	378	468	Canonica.....	»	491	491
	536	942	1 478	Montalbano (villaggio).....	50	460	510
RIMINI				Ciola e Corniale.....	»	540	540
Rimini (città).....	9 747	»	9 747	San Martino (villaggio).....	95	531	626
San Giuliano (borgo).....	1 878	»	1 878	Sant'Ermete.....	»	887	887
Marina (id.).....	1 739	161	1 900		2 418	5 520	7 938
San Giovanni (id.).....	913	647	1 560	SCORTICATA			
Sant'Andrea (id.).....	1 627	277	1 904	Borgo (borgo).....	160	412	572
Crocifisso (casale).....	56	1 702	1 758	Castello (casale).....	59	410	469
Castellaccio.....	»	749	749		219	822	1 041
Viserba (casale).....	90	604	694	VERUCCHIO			
Cà Montanara (id.).....	62	1 289	1 351	Verucchio (città).....	865	»	865
Tomba Nova (id.).....	62	2 040	2 102	La Villa (villaggio).....	366	925	1 291
Gajofana (id.).....	80	1 065	1 145	Sant'Antonio (sobborgo).....	184	390	574
Santa Giustina (borgata).....	333	2 813	3 146	San Giorgio (id.).....	97	431	528
Cà Torsani (casale).....	49	906	955	Pieve Corena.....	»	98	98
Corpolò (borgata).....	250	842	1 092		1 512	1 844	3 356
Riccione (id.).....	508	1 363	1 871	Totale del Circondario...	30 687	50 721	81 408
Bordonchio (casale).....	29	791	820				
Bellaria (borgata).....	73	1 141	1 214	Riepilogo			
	17 496	16 390	33 886	(CESENA.....)	28 561	54 371	82 932
SALUDECIO				(FORLÌ.....)	25 159	44 591	69 750
Saludecio (borgata).....	524	2 429	2 953	(RIMINI.....)	30 687	50 721	81 408
Meleto (terra).....	54	529	583	Totale della Provincia...	84 407	140 683	234 090
Cereto (id.).....	60	359	419				
	638	3 317	3 955				
SAN CLEMENTE							
San Clemente (borgata).....	180	363	543				
Cevolabate (casale).....	35	636	671				
S. Andrea in Casale (villaggio).....	126	700	826				
Castelleale (castello).....	109	162	271				
Agello (id.).....	86	146	232				
	536	2 007	2 543				
PROVINCIA DI GENOVA.							
Circondario di Albenga.				<i>(Segue) ALBENGA</i>			
ALASSIO				San Fedele (borgo).....	169	64	233
Alassio (città).....	2 307	»	2 307	Bastia (id.).....	574	6	580
Barusso (borgo).....	580	»	580	Lusignano (id.).....	219	20	239
Passo o Coscia (id.).....	772	»	772		4 073	174	4 247
Moglio (id.).....	597	»	597	ANDORA			
Solva (id.).....	287	»	287	Molino Nuovo (villaggio).....	26	»	26
Caso (id.).....	92	»	92	Domo (borgata).....	111	8	119
	4 635	»	4 635	Pianrosso (id.).....	93	5	98
ALBENGA				Metà (villaggio).....	34	»	34
Albenga (città).....	2 684	58	2 742	Costa Galleani (id.).....	41	2	43
Leca (borgo).....	427	26	453				

TAV. I. — POPOLAZIONE PRESENTE PER COMUNI E FRAZIONI.

Censimento 1871.

Genova.

COMUNI E FRAZIONI	Popolazione presente			COMUNI E FRAZIONI	Popolazione presente		
	Agglomerata nei centri	Sparsa nella campagna	TOTALE		Agglomerata nei centri	Sparsa nella campagna	TOTALE
<i>(Segue) ANDORA</i>				BARDINO VECCHIO			
Negri (villaggio).....	31	»	31	Piazza (borgata).....	93	20	113
Marino (borgata).....	128	9	137	Costino (id.).....	56	3	59
Colla Micheri (id.).....	78	12	90	Cà de' Folchi (id.).....	37	»	37
Castello (villaggio).....	13	9	33	Cà de' Briffi (id.).....	65	»	65
Mezzacqua (id.).....	40	»	40	Cà de' Ferrari (id.).....	37	»	37
Marina (id.).....	55	35	90	Cà degli Aicardi (id.).....	25	»	25
Confredi (id.).....	28	4	32	Cà de' Grossi (id.).....	31	11	42
Canussi (casale).....	14	2	16		344	34	378
Ferrara (id.).....	19	26	45	BOISSANO			
Cà Sottane (borgata).....	74	»	74	Piazza (borgata).....	33	»	33
Cà Tagliaferri (villaggio).....	59	»	59	Baroni (id.).....	23	»	23
Bandia di là (borgata).....	72	»	72	Bonfanti (id.).....	19	»	19
Cà Bernei (casale).....	14	»	14	Pozzo (id.).....	63	»	63
Cà Soprane (id.).....	23	»	23	Sottani (id.).....	17	»	17
Pigna (id.).....	34	»	34	Gandolfi (id.).....	39	»	39
Costa Maggiore (borgata).....	134	»	134	Cavi (id.).....	45	»	45
Sotto la Chiesa (villaggio).....	67	4	71	Bosseri (id.).....	51	»	51
Garassini (borgata).....	76	»	76	Guadarini (id.).....	27	»	27
Morteo (id.).....	103	»	103	Berrotti (id.).....	75	»	75
Lanfreti (id.).....	52	12	64	Pogli (id.).....	32	»	32
Costa Agosti (id.).....	56	»	56	Mogli (id.).....	26	»	26
Piazza Rosseghina (id.).....	58	6	64		450	»	450
Siñrei (casale).....	10	»	10	BORGHETTO SANTO SPIRITO (borgo)....	538	18	556
Brighezi (id.).....	19	»	19	BORGIO (villaggio).....	348	28	376
Divizi (villaggio).....	50	»	50	CALICE LIGURE			
Porti (casale).....	21	»	21	Calice (villaggio).....	332	634	966
Biancardi (id.).....	12	»	12	Carbuta (borgata).....	160	420	580
Tigorella (villaggio).....	43	»	43	Perti (villaggio).....	63	463	526
Borrò (id.).....	18	8	26		555	1 517	2 072
	1 706	142	1 848	CALIZZANO			
ARNASCO				Calizzano (borgata).....	399	41	440
Arnasco (borgata).....	252	»	252	Pasquale (id.).....	234	52	286
Menosio (id.).....	215	»	215	Codeville (id.).....	37	»	37
Bezzo (id.).....	86	»	86	Bosco (id.).....	163	56	219
	553	»	553	Ghiare (id.).....	63	43	106
BALESTRINO				Valle (id.).....	232	14	246
Balestrino (borgata).....	308	44	352	Frassino (id.).....	226	106	332
Poggio (id.).....	138	4	142	Mereta (id.).....	279	46	325
Cuneo (id.).....	70	»	70	Caragna (id.).....	121	97	218
Bergalla (id.).....	140	»	140	Caragnotta (id.).....	55	8	63
Carpe (villaggio).....	204	9	213	Vetria (id.).....	231	40	271
	860	57	917	Maritani (id.).....	61	7	68
BARDINETO				Barbassiria (id.).....	116	18	134
Bardinetto (borgata).....	411	»	411	Zerboraglia (id.).....	37	»	37
Strada (id.).....	289	»	289		2 254	528	2 782
Frascheri (id.).....	55	»	55	CAMPOCHIESA			
Muschietto (id.).....	41	»	41	Campochiesa (borgata).....	192	9	201
Brigneta (id.).....	37	»	37	Salea (id.).....	240	9	249
Campagna.....	»	164	164		482	18	450
	833	164	997	CASANOVA LERRONE			
BARDINO NUOVO				Casanova (villaggio).....	707	9	716
San Sebastiano (borgata).....	58	»	58	Bassanico (borgata).....	189	»	189
Nostra Signora della Neve (id.)...	74	»	74	Marmoreo (id.).....	297	»	297
Cà de' Crescia (id.).....	28	9	37	Bosco (id.).....	103	»	103
Cà de' Lazzarini.....	»	8	8		1 296	9	1 305
Cà de' Nari (borgata).....	69	»	69				
Cà de' Bosi (id.).....	89	»	89				
Ceppolini.....	»	22	22				
Boccutti (borgata).....	24	»	24				
Cà de' Berti (id.).....	41	»	41				
Laurio (id.).....	94	16	110				
	477	55	532				

TAV. I. — POPOLAZIONE PRESENTE PER COMUNI E FRAZIONI.

Censimento 1871.

Genova.

COMUNI E FRAZIONI	Popolazione presente			COMUNI E FRAZIONI	Popolazione presente		
	Agglomerata nei centri	Sparsa nella campagna	TOTALE		Agglomerata nei centri	Sparsa nella campagna	TOTALE
CASTELBIANCO				<i>(Segue)</i> GIUSTENICE			
Veravo (borgata).....	233	»	233	Villa (borgata).....	116	17	133
Vesallo (id.).....	351	»	351	Basso (id.).....	113	2	115
Colletta (id.).....	133	»	133	Villetta (id.).....	92	31	123
Oresine (id.).....	130	»	130	Serrati (id.).....	52	9	61
	847	»	847	Bringhiera (id.).....	83	13	96
					731	104	835
CASTELVECCHIO DI ROCCA BARBENA				GORRA			
Castelvecchio (borgata).....	355	34	389	Olle.....	»	225	225
Prealte.....	»	22	22	Valgelata.....	»	84	84
Strà (borgata).....	29	37	66	Bracciale (borgata).....	138	36	174
Vecersi (id.).....	213	»	213	Piazza (id.).....	213	24	237
	597	93	690		351	369	720
CENESI (villaggio).....	182	18	200	LAIGUEGLIA (borgo).....	949	»	949
CERIALE				LOANO			
Ceriale (villaggio).....	836	»	836	Loano (città).....	2 738	244	2 982
Peagna (borgata).....	218	»	218	Castello (borgo).....	167	92	259
	1 054	»	1 054	Mazzocchi (borgata).....	110	78	188
				Micetti (id.).....	62	11	73
CISANO SUL NEVA (villaggio).....	494	»	494		3 077	425	3 502
ERLI				MAGLILO			
Panizzara (borgata).....	73	»	73	Magliolo (borgata).....	58	»	58
Isole (id.).....	55	»	55	Berneghi (id.).....	51	17	68
Negri (id.).....	24	»	24	Barilari (id.).....	»	11	11
Cañari (id.).....	33	»	33	S. Bernardo (borgata).....	21	»	21
Bassi (id.).....	99	6	105	Rossi (id.).....	38	»	38
Costa d' Erlen (id.).....	97	»	97	Vigliuzzi (id.).....	45	245	290
Carpaneta (id.).....	42	26	68	Dell'Aja (id.).....	18	»	18
Poggio (id.).....	52	»	52	Lanfranchi (id.).....	51	»	51
Berrioli (id.).....	57	»	57	Staricchi (id.).....	42	41	83
Praetto (id.).....	60	»	60	Dondi (id.).....	»	29	29
Gazzo (id.).....	35	11	46	Finocchi (borgata).....	16	10	26
Valle de' Serri (id.).....	50	»	50	Bossi (id.).....	»	16	16
	677	43	720	Cesii (borgata).....	61	»	61
				Picchi (id.).....	»	14	14
FINALBORGO				Isallo (id.).....	»	261	261
Finalborgo (città).....	2 075	134	2 209		401	644	1 045
S. Dalmazzo (borgata).....	44	268	312	MASSIMINO			
	2 119	402	2 521	Piano S. Vincenzo (borgata).....	86	6	92
FINALE MARINA (città).....	3 221	»	3 221	Piano S. Pietro (id.).....	44	»	44
				Selvagni (id.).....	48	»	48
FINALE PIA				Cerri (id.).....	53	6	59
Finale Pia (borgo).....	385	422	807	Costa (id.).....	40	»	40
Calvisio (villaggio).....	134	334	468	Villa (id.).....	70	10	80
Varigotti (id.).....	196	266	462	Muraglia (id.).....	53	8	61
	715	1 022	1 737		394	30	424
GARLEDA				NASINO			
Villafranca (borgata).....	302	»	302	Nasino (borgo).....	116	»	116
Castelli (id.).....	403	5	408	Casale (id.).....	118	»	118
	705	5	710	Pelati (id.).....	165	»	165
				Borgo (id.).....	54	»	54
GIUSTENICE				Costa (id.).....	69	9	78
Valsorda (borgata).....	88	»	88	Vignoletto (id.).....	130	10	140
Foresto (id.).....	140	1	141	Vignolo (id.).....	185	16	201
Costa (id.).....	47	31	78		837	35	872
				ONZO			
				Capitolo (borgata).....	130	»	130
				Costa (id.).....	120	»	120
				Fontani (id.).....	34	»	34
				Tomei.....	»	14	14

TAV. I. — POPOLAZIONE PRESENTE PER COMUNI E FRAZIONI.

Censimento 1871.

Genova.

COMUNI E FRAZIONI	Popolazione presente			COMUNI E FRAZIONI	Popolazione presente		
	Agglomerata nei centri	Sparsa nella campagna	TOTALE		Agglomerata nei centri	Sparsa nella campagna	TOTALE
<i>(Segue)</i> ONZO				TOVO SAN GIACOMO			
Varavo Superiore (borgata).....	74	»	74	Chiesa (borgata).....	103	»	103
Varavo Inferiore (id.).....	23	»	23	Poggio (id.).....	240	31	271
Menezzo (id.).....	61	»	61	Ferrari (id.).....	92	16	108
	442	14	456	Giorno (id.).....	92	35	127
ORCO FEGGLINO					527	82	609
Fegolino (villaggio).....	604	62	666	VELLEGO			
Orco (id.).....	418	3	421	Vellego (villaggio).....	335	»	335
	1 022	65	1 087	Ginestro (borgata).....	271	»	271
ORTOVERO				Degna (id.).....	232	»	232
Strà (borgata).....	266	14	280		838	»	838
Pogli (id.).....	209	»	209	VENDONE			
Villa (id.).....	77	6	83	Vendone (borgata).....	406	»	406
Pozzo (id.).....	75	»	75	Curemia (id.).....	190	»	190
Campi (id.).....	63	»	63		596	»	596
	690	20	710	VEREZZI			
PIETRA LIGURE (città).....	1 514	305	1 819	Poggio (borgata).....	127	»	127
RANZI PIETRA				Roccaro (id.).....	67	»	67
Concezione (borgata).....	109	»	109	Crosa (id.).....	101	»	101
Sant'Antonio (id.).....	72	28	100		295	»	295
Santa Libera (id.).....	103	»	103	VERZI PIETRA			
	284	28	312	Borgorino (borgata).....	94	»	94
RIALTO				Chiesa (id.).....	37	15	52
Rialto (villaggio).....	532	28	560	Isola di Sotto (id.).....	73	10	83
Vene (borgata).....	247	23	270	Isola di Sopra (id.).....	55	»	55
	779	51	830	Casa (id.).....	35	»	35
STELLANELLO				Rivarò (id.).....	27	»	27
Rossi (borgata).....	155	»	155		321	25	346
Canneto (id.).....	107	»	107	VILLANOVA D'ALBENGA			
Albareto (id.).....	67	»	67	Villanova (borgo).....	719	41	760
Cajo (id.).....	139	»	139	Russoletto (borgata).....	71	»	71
Villalunga (id.).....	269	»	269	Marta (id.).....	153	6	159
Bessanefo (id.).....	106	»	106	Ligo (id.).....	161	»	161
Costa S. Lorenzo (id.).....	62	»	62		1 107	47	1 154
Villarelli (id.).....	158	»	158	ZUCCARELLO			
San Gregorio (id.).....	129	»	129	Zuccarello (borgata).....	536	6	542
Borgososso (id.).....	131	»	131	Conscente (id.).....	218	15	233
Armati (id.).....	302	»	302		754	21	775
Ciccioni (id.).....	102	»	102	Totale del Circondario.....	49 120	6 671	55 791
Costa S. Maria (id.).....	90	»	90				
	1 817	»	1 817	Circondario di Chiavari.			
TESTICO				BORZONASCA			
Testico (villaggio).....	129	»	129	Borzonasca (borgata).....	835	143	978
Poggio Bottaro (borgata).....	120	»	120	Levaggi.....	»	395	395
Ca del Rosso.....	»	18	18	Caregli (villaggio).....	153	414	567
Dani (borgata).....	36	»	36	Borzone.....	»	305	305
Roggio (id.).....	24	»	24	Montemoggio.....	»	139	139
Casella.....	»	10	10	Porcile.....	»	189	189
	309	28	337	Sopra la Croce.....	»	813	813
TOIRANO				Temossi.....	»	722	722
Toirano (borgata).....	455	17	472	Acero.....	»	238	238
Braida (id.).....	325	5	330		988	3 358	4 346
Crociata (id.).....	53	21	74				
Cortosa (id.).....	59	»	59				
Barasso (id.).....	193	3	196				
Dari (id.).....	35	5	40				
	1 120	51	1 171				

TAV. I. — POPOLAZIONE PRESENTE PER COMUNI E FRAZIONI.

Censimento 1871.

Genova.

COMUNI E FRAZIONI	Popolazione presente			COMUNI E FRAZIONI	Popolazione presente		
	Agglomerata nei centri	Sparsa nella campagna	TOTALE		Agglomerata nei centri	Sparsa nella campagna	TOTALE
CARASCO				FAVALE DI MALVARO			
Carasco (villaggio).....	210	146	356	Favale (borgata).....	647	33	680
Rivarola (id.).....	408	335	743	Pian di Malvaro (id.).....	602	32	634
Graveglia (id.).....	144	152	296	Monteghirfo (id.).....	255	29	284
Paggi.....	»	382	382	Assereto (id.).....	196	40	236
San Pietro di Sturla.....	»	248	248				
	762	1 263	2 025	LAVAGNA	1 700	134	1 834
CASARZA				Lavagna (borgata).....	3 231	1 824	5 055
Casarza (villaggio).....	433	488	919	Centaura.....	»	1 128	1 128
Verici (id.).....	106	63	169	Cavi (borgo).....	205	239	444
Cardini (id.).....	136	»	136	Barassi.....	»	261	261
Massasco (id.).....	84	111	195				
Bargone (id.).....	300	193	493	LORSICA	3 436	3 452	6 888
Nascio (id.).....	112	266	378	Figarolo (villaggio).....	405	24	429
Arzeno (id.).....	265	»	265	Lorsica (borgata).....	565	33	598
	1 436	1 119	2 555	Verzi (villaggio).....	557	16	573
CASTIGLIONE CHIAVARESE				Monteghirfo (casale).....	122	7	129
Castiglione (villaggio)....	265	53	318	Barbagelata (id.).....	26	»	26
Casareggio (casale).....	47	2	49	Costafinale (id.).....	73	»	73
Morasca (id.).....	70	7	77	Scorticata (id.).....	48	»	48
Migliaro (id.).....	44	»	44	Pian della Chiesa (id.).....	31	»	31
Fiume di Castiglione (id.).....	54	»	54				
Mereta (id.).....	54	53	107	LUMARZO	1 827	80	1 907
S. Pietro di Frascati (villaggio).....	195	27	222	Lumarzo (borgata).....	775	122	897
Casali (casale).....	63	»	63	Tasso (id.).....	1 056	246	1 302
Missano (villaggio).....	273	111	384	Pannesi (id.).....	450	69	519
Cornabeco (casale).....	18	8	26	Vallebuona (id.).....	226	8	234
Connio (id.).....	76	»	76	Boasi (id.).....	208	13	221
Masso (villaggio).....	138	25	163				
Campegli (id.).....	171	60	231	MAISSANA	2 715	458	3 173
Velva (id.).....	291	104	395	Maissana (borgata).....	180	»	180
	1 759	450	2 209	Santa Maria (id.).....	224	41	265
CHIAVARI				Disconesi (villaggio).....	172	»	172
Chiavari (città).....	7 363	133	7 496	Campore (borgata).....	208	»	208
Saline (sobborgo).....	918	»	918	Colli (id.).....	240	9	249
Ri (borgata).....	321	481	802	Tavarone (id.).....	265	94	359
S. Pietro di Canne (id.).....	102	201	303	Salterana (villaggio).....	91	124	215
Bacezza.....	»	486	486	Ossegna (borgata).....	332	36	368
Rovereto.....	»	518	518	Cambrano (id.).....	202	64	266
Maxena, Sanguinetto e Campo-donico.....	»	541	541	Chiama (id.).....	214	20	234
Caperana (villaggio).....	241	176	417	Statale (id.).....	347	119	466
	8 945	2 576	11 521				
CICAGNA				MEZZANEGO	2 475	507	2 982
Ponte (borgata).....	449	»	449	Mezzanego (borgata).....	358	491	849
Prato (casale).....	118	128	246	Vignolo.....	»	403	403
Pendola (id.).....	44	»	44	Borgonovo (borgata).....	407	211	618
Pianezza (borgata).....	102	72	174	S. Siro di Foce (villaggio).....	199	48	247
Monleone (id.).....	363	122	485				
Trino.....	»	213	213	MOCONESI	964	1 153	2 117
Casotana e Carpenete.....	»	376	376	Ferrada (borgata).....	221	106	327
Ceriallo.....	»	370	370	Casareggio (villaggio).....	61	164	225
Serra.....	»	383	383	Terrarossa (id.).....	231	32	263
	1 076	1 073	2 149	Ainolà (id.).....	45	28	73
COGNORNO				Gallinarìa (id.).....	55	26	81
Cognorno.....	»	3 806	3 806	Pesonasca (id.).....	85	62	147
COREGLIA DI FONTANABONA				Campopiano (id.).....	145	16	161
Coreglia (borgata).....	205	368	573	Linaro (id.).....	121	123	244
Canevale (villaggio).....	192	165	357	Piano delle Croci (id.).....	43	135	178
Dezerega (id.).....	273	»	273				
	670	533	1 203				

TAV. I. — POPOLAZIONE PRESENTE PER COMUNI E FRAZIONI.

Censimento 1871.

Genova.

COMUNI E FRAZIONI	Popolazione presente			COMUNI E FRAZIONI	Popolazione presente		
	Agglomerata nei centri	Sparsa nella campagna	TOTALE		Agglomerata nei centri	Sparsa nella campagna	TOTALE
<i>(Segue) MOCONESI</i>				<i>(Segue) RAPALLO</i>			
Cornaro (villaggio).....	64	76	140	San Maurizio del Monte.....	»	447	447
Villa (id.).....	103	110	213	San'Andrea di Foggia.....	»	661	661
Sottanago (id.).....	40	89	129	San Quilico d'Assereto.....	»	343	343
Moglie (id.).....	99	13	112	San Martino di Noceto.....	»	447	447
Sorina (id.).....	73	128	201				
Personasco (id.).....	53	35	88				
Santabrilla (id.).....	42	26	68	SAN COLOMBANO CERTENOLI	2 900	7 506	10 406
	1 481	1 169	2 650	San Colombano (villaggio).....	48	582	630
MONEGLIA				Certenoli (id.).....	54	1 467	1 521
San Giorgio (borgata).....	556	267	823	Camposasco (id.).....	177	564	741
Santa Croce Lemoglio (id.).....	746	294	1 040	Romaggi (id.).....	27	216	243
San Saturnino (villaggio).....	206	399	605	Cichero (id.).....	217	329	546
	1 508	960	2 468	Colesia (id.).....	51	228	279
NE				Baranzolo (id.).....	50	77	127
Chiesanuova (villaggio).....	189	519	708	San Martino (id.).....	64	324	388
Ne (id.).....	456	436	892				
Caminata (id.).....	73	401	474	SAN RUFFINO DI LEVI	688	3 787	4 475
Pontori (id.).....	239	»	239	Torre di S. Ruffino (casale).....	34	680	714
Sambuceto (id.).....	109	44	153	Costalunga.....	»	322	322
Zerli (id.).....	94	398	492	San Bartolommeo.....	»	408	408
Repia (id.).....	588	133	721	Curlo.....	»	162	162
	1 748	1 031	3 679				
NEIRONE				SANTA MARGHERITA LIGURE	3 616	1 127	4 743
Neirone (borgata).....	864	140	1 004	Santa Margherita (borgo).....	»	694	694
Roccatagliata (villaggio).....	731	28	759	San Siro.....	»	732	732
Ognio (id.).....	577	209	786	Santa Maria di Nosarego.....	»	1 019	1 019
San Marco d'Uri (id.).....	511	57	568	San Lorenzo.....	»	»	»
	2 683	434	3 117				
ORERO				SANTO STEFANO D'AVETO	3 616	3 572	7 188
Orero (borgata).....	451	»	451	S. Stefano d'Aveto (borgata).....	647	19	666
Isolona (casale).....	157	»	157	Piovetta (villaggio).....	227	»	227
Pian Magorino (id.).....	136	»	136	Allegrezze (id.).....	291	»	291
Prato (id.).....	32	»	32	Ascona (id.).....	172	»	172
Costasecca (id.).....	47	»	47	Alpicella (id.).....	346	»	346
Croce (id.).....	55	»	55	Ambrascio (id.).....	515	8	523
Lencisa (id.).....	89	»	89	Alpeiana (id.).....	660	»	660
Sorbora (id.).....	34	»	34	Rezoaglio (id.).....	1 514	17	1 531
Soglio Cerreto (id.).....	91	»	91	Cabanne (id.).....	622	»	622
Villa di Soglio (id.).....	67	»	67	Priosa (id.).....	314	24	338
Costa di Soglio (id.).....	208	»	208				
Zuccarello (id.).....	67	»	67	SESTRI LEVANTE	5 308	68	5 376
Casareggio (id.).....	119	»	119	Sestri Levante (borgata).....	2 157	124	2 281
Pian de' Ratti (id.).....	184	»	184	Santo Stefano (id.).....	914	90	1 004
	825	357	1 182	San Bartolommeo (id.).....	1 689	48	1 737
PORTOFINO				Santa Margherita (id.).....	325	89	414
Portofino (borgo).....	825	»	825	Trigozzo (id.).....	1 596	158	1 754
Isola del Castello.....	»	34	34	San Bernardo (id.).....	320	11	331
San Sebastiano.....	»	238	238	San Giacomo di Loto (id.).....	256	9	265
Prato.....	»	85	85	Santa Vittoria (id.).....	970	37	1 007
	825	357	1 182				
RAPALLO				VARESE LIGURE	1 976	1 176	2 552
Rapallo (città).....	2 579	2 773	5 352	Varese (borgo).....	»	46	110
S. Michele di Pagana (borgata).....	321	667	988	Porciorasso (villaggio).....	64	»	359
San Pietro di Novella.....	»	766	766	Teviggio (id.).....	65	274	339
Santa Maria del Campo.....	»	900	900	Caranza (id.).....	139	373	512
San Massimo.....	»	502	502	S. Pietro Vara (borgata).....	320	359	679

TAV. I. — POPOLAZIONE PRESENTE PER COMUNI E FRAZIONI.

Censimento 1871.

Genova.

COMUNI E FRAZIONI	Popolazione presente			COMUNI E FRAZIONI	Popolazione presente		
	Agglomerata nei centri	Sparsa nella campagna	TOTALE		Agglomerata nei centri	Sparsa nella campagna	TOTALE
SAN FRUTTUOSO				TRIBOGNA			
San Fruttoso (borgata).....	4 433	272	4 705	Aveno (villaggio).....	305	»	305
Incrociati (id.).....	2 467	194	2 661	Balli (id.).....	131	»	131
	6 900	466	7 366	Cassanesi (id.).....	265	»	265
SAN GIOVANNI BATTISTA.....	»	1 654	1 654	Garbarini (id.).....	308	»	308
SAN MARTINO D'ALBARO (villaggio)...	1 915	2 242	4 157	Pian de' Prati (id.).....	225	»	225
SAN PIER D'ARENA				1 234	»	»	1 234
San Pier d'Arca (città).....	15 509	59	15 568	USCIO			
Palmetta Certosa (borgata).....	658	9	667	Uscio (borgo).....	1 533	129	1 662
Premontorio (villaggio).....	521	»	521	Calcinaja (villaggio).....	318	54	372
	16 688	68	16 756	Terilo (id.).....	205	40	245
S. QUIRICO IN VAL POLCEVERA (borgata)	1 348	1 314	2 662	Sarto (id.).....	407	33	440
SANT'ILARIO LIGURE (borgata).....	441	1 018	1 459	2 463	256	2 719	
SANT'OLCISE.....	»	3 670	3 670	VOLTRI			
SAVIGNONE				Voltri (borgo).....	5 943	»	5 943
Savignone (borgata).....	284	712	996	Crevari (villaggio).....	106	2 722	2 828
San Bartolommeo.....	»	713	713	Fabbriche (borgata).....	520	1 943	2 463
Vaccarezza (borgata).....	99	198	297	Acquasanta (casale).....	66	1 955	2 021
Nenno (id.).....	189	335	524	6 035	6 020	13 255	
Clavarezza (id.).....	180	248	428	Totale del Circondario...	274 054	81 744	355 798
Pareto (id.).....	283	314	597	Circondario di Savona.			
Tonno (id.).....	204	114	318	ALBISSOLA MARINA			
1 239	2 634	3 873		Albissola Marina (borgata).....	1 403	»	1 403
SERRA RICCÒ				Chiappata, Bruciati e Nomasio...	»	115	115
Pedomonte.....	»	866	866	Colletta, Vallegiasco e Grana...	»	73	73
San Cipriano.....	1 205	1 205		1 403	188	1 591	
Serra.....	»	746	746	ALBISSOLA SUPERIORE			
Vallerugia.....	»	859	859	Piazza (borgata).....	369	122	491
	»	3 676	3 676	Sotto l'Olmo (id.).....	214	383	597
SESTRI PONENTE (città).....	9 488	117	9 605	Villa (id.).....	68	42	110
SORI (villaggio).....	1 518	573	2 091	Cavo d'Albissola (id.).....	316	41	357
STAGLIENO				Loceto (id.).....	195	142	337
San Gottardo (borgata).....	290	243	533	Grana.....	»	113	113
San Bartolommeo (villaggio).....	323	961	1 289	1 162	843	2 005	
Sant'Antonio (borgata).....	854	590	1 444	ALTARE (borgo).....	1 528	383	1 911
	1 472	1 794	3 266	BERGEGGI (id.).....	515	36	551
STRUPPA				BIESTRO (id.).....	58	501	559
Doria (borgata).....	892	336	1 218	BORMIDA			
Prato (id.).....	250	431	690	Costa della Chiesa (borgata).....	33	163	196
S. Martino (villaggio).....	379	363	742	Piano Superiore (id.).....	101	223	324
Aggio (id.).....	268	219	487	Piano Inferiore (id.).....	94	165	259
	1 798	1 339	3 137	Pirotti (id.).....	57	66	123
TORRIGLIA				235	617	902	
Torriglia (borgata).....	1 549	720	2 269	BROVIDA (casale).....	83	386	469
Laccio (id.).....	551	326	877	CAGNA			
Porto (villaggio).....	411	263	674	Schelagrea (borgata).....	70	»	70
Bavastri (borgata).....	214	99	313	Villaretto (id.).....	37	»	37
Pentema (id.).....	254	235	489	Erche.....	»	52	52
	2 979	1 643	4 622	Bosil.....	»	82	82
				Morozzo.....	»	83	83
				107	217	324	

TAV. I. — POPOLAZIONE PRESENTE PER COMUNI E FRAZIONI.

Censimento 1871.

Genova.

COMUNI E FRAZIONI	Popolazione presente			COMUNI E FRAZIONI	Popolazione presente		
	Agglomerata nei centri	Sparsa nella campagna	TOTALE		Agglomerata nei centri	Sparsa nella campagna	TOTALE
CAIRO MONTENOTTE (borgata).....	1 153	2 483	3 641	LODISIO			
CARCARE				Zotto (borgata).....	32	79	111
Carcare (borgata).....	930	»	960	Langa.....	»	62	62
Liprati.....	»	121	121	32	141	173	
Mallone.....	»	267	267	MALLARE			
	960	388	1 348	San Niccolò (borgata).....	221	162	383
CARRETTO.....	»	169	169	Panelli (id.).....	68	»	68
CELLE LIGURE				Eremita (id.).....	153	145	298
Celle (borgo).....	938	»	938	Fucino (id.).....	113	31	144
Costa.....	»	324	324	Fornelli.....	»	131	131
Ferrari.....	»	316	316	Codevilla (villaggio).....	146	132	278
Cassisi.....	»	357	357	Ollano (borgata).....	48	41	89
Sanda.....	»	166	166	Montefreddo (id.).....	142	93	235
Brasi.....	»	99	99	Acque (id.).....	23	46	69
	938	1 262	2 200	914	781	1 695	
CENGIO				MARTINA OLBA			
Cengio (borgata).....	111	31	142	Martina (borgata).....	99	277	376
Bormida del Cengio (id.).....	206	36	242	Marasca (villaggio).....	32	320	352
Costa (id.).....	113	21	134	Vara Inferiore (id.).....	31	221	252
Ginepro (casale).....	63	50	113	Vara Superiore (id.).....	41	307	348
Brignoletta (borgata).....	193	52	245	Acqua Bianca (id.).....	85	456	541
	686	190	876	288	1 581	1 869	
COGOLETO				MILLESIMO			
Cogoleto (borgata).....	986	544	1 530	Millesimo (borgata).....	898	195	1 093
Lerca (id.).....	156	339	495	Borda (id.).....	170	32	202
Sciarborasca (id.).....	177	284	461	1 068	227	1 295	
	1 319	1 167	2 486	MIUGLIA			
COSSERIA				Miuglia (borgata).....	172	23	195
San Rocco (borgata).....	42	29	71	Schegli (id.).....	68	77	145
Povigna (id.).....	14	7	21	Dogli (id.).....	67	89	156
Viarini (id.).....	22	39	61	Battaglia.....	»	184	184
Campi (id.).....	21	48	69	Carpenaro.....	»	130	130
Patetta (id.).....	68	»	68	Casano.....	»	122	122
Fontana Chiesa (id.).....	55	49	104	307	625	932	
Mure (id.).....	79	25	104	MURIALDO			
Valle (id.).....	53	50	103	Ponte (borgata).....	159	16	175
Lidora (id.).....	42	167	209	Altivo (id.).....	44	»	44
Marghero (id.).....	26	24	50	Massimina (id.).....	76	»	76
Acquafredda (id.).....	110	43	153	Costa (id.).....	46	8	54
	532	481	1 013	Piano (id.).....	148	4	152
DEGO				Piavata (id.).....	49	»	49
Supervia (borgata).....	422	264	686	Isoletta (id.).....	64	3	67
Castello (id.).....	13	640	653	Grassi (id.).....	17	8	25
Porri (id.).....	74	631	705	Piani (id.).....	103	12	115
	509	1 535	2 044	Poggi (id.).....	61	8	69
ELLERA				Azzini (id.).....	45	18	63
Ellera (borgata).....	358	19	377	Ca d'Oddella (id.).....	42	6	48
Magrannia (id.).....	99	104	203	Pastori (id.).....	47	21	68
Pernigari (casale).....	52	135	187	Cunio (id.).....	17	»	17
Cria.....	»	170	170	Calcimero (id.).....	20	»	20
	509	428	937	Almarossa (id.).....	31	»	31
GRUSVALLA				Cascine (id.).....	69	4	73
Giusvalla (borgata).....	101	340	441	Pallareto (id.).....	128	11	139
Cavanna (id.).....	43	232	275	Valle (id.).....	86	5	91
Prati Proia (id.).....	57	154	211	Conradi (id.).....	61	47	108
	201	726	927	Brigneta (id.).....	23	11	34
				Rossi.....	»	80	80
				Isola Grande (borgata).....	162	15	177
				Rifreddo (id.).....	181	23	204
				1 679	305	1 984	

TAV. I. — POPOLAZIONE PRESENTE PER COMUNI E FRAZIONI.

Censimento 1871.

Genova.

COMUNI E FRAZIONI	Popolazione presente			COMUNI E FRAZIONI	Popolazione presente		
	Agglomerata nei centri	Sparsa nella campagna	TOTALE		Agglomerata nei centri	Sparsa nella campagna	TOTALE
<i>(Segue)</i> CARRO				LERICI			
Castello (borgata)	354	45	399	Lerici (città)	3 021	99	3 120
Pera (villaggio)	100	33	133	Serra (borgata)	697	13	710
Agnola (id.)	37	33	70	Pugliola (id.)	337	153	490
Ziona (borgata)	250	102	352	Barcola (casale)	33	12	45
	1 452	351	1 803	Bonezzola (id.)	77	77	154
CARRODANO				Solaro (id.)	124	6	130
Carrodano (borgata)	316	106	422	Bagnola (id.)	85	7	92
Piana (id.)	66	66	132	San Terenzo (borgata)	1 206	70	1 276
Ferriero (id.)	78	78	156		5 580	360	5 940
Carrodano Superiore (id.)	239	239	478	LEVANTO			
Mattarana (id.)	282	154	436	Levanto (borgata)	1 939	455	2 394
	981	260	1 241	Ridarolo (villaggio)	71	71	142
CASTELNUOVO DI MAGRA				Fontona (id.)	97	96	193
Castelnuovo (borgo)	883	883	1 766	Chiesanuova (id.)	119	26	145
Vallecchia (casale)	42	98	140	Legnaro (id.)	180	102	282
Caprignano	69	69	138	Fattoro (id.)	137	106	243
Montecchio	241	241	482	Pastine (id.)	119	51	170
Agliono	421	421	842	Vignana (id.)	138	35	173
Moliciana	247	247	494	Montale (id.)	188	136	324
Palvotrisia	328	328	656	Casella (id.)	146	146	292
Marciano	254	254	508	Dosso (id.)	113	113	226
Montecalcoli	269	269	538	Groppo (id.)	77	77	154
	925	1 927	2 852	Lavaggio Rosso (id.)	193	193	386
DEIVA				Lizza (id.)	135	135	270
Deiva (borgata)	506	506	1 012		3 652	1 078	4 730
Mezema (id.)	204	44	248	MONTEROSSO AL MARE (borgata)			
Piazza (id.)	280	60	340		1 488	495	1 983
	990	104	1 094	ORTONOVO			
FOLLO				Ortonovo (borgata)	532	532	1 064
Tivegna (borgata)	366	50	416	Casano (id.)	662	77	739
Follo (id.)	472	92	564	Nicola (id.)	1 059	75	1 134
Piana (id.)	445	39	484		2 253	152	2 405
Bastremoli (id.)	321	19	340	PIGNONE			
Sorbolo (id.)	152	19	171	Pignone (borgata)	644	24	668
Carnea (id.)	237	69	306	Casale (id.)	446	101	547
Polverara (id.)	178	95	273		1 090	125	1 215
	2 171	383	2 554	PORTOVENERE			
FRAMURA				Portovenere (borgata)	953	506	1 549
Framura (borgata)	537	122	659	Grazie (id.)	780	350	1 130
Castagnola (id.)	324	181	505	Fezzano (id.)	737	354	1 091
	861	303	1 164		2 470	1 300	3 770
GODANO				RICCÒ DEL GOLFO DI SPEZIA			
Scogna Godano (borgata)	427	42	469	Riccò (borgata)	350	197	547
Santa Maria (id.)	176	43	219	Valdepino (id.)	577	577	1 154
Sesta (id.)	423	124	547	Ponzo (id.)	394	68	462
Bergazzana (id.)	231	71	304	Carpene (id.)	159	159	318
Cornice (id.)	395	37	432	San Benedetto (id.)	724	53	777
Pignone (id.)	213	21	234		2 204	318	2 522
Antessio (id.)	331	61	392	RIOMAGGIORE			
Rio (id.)	318	170	488	Riomaggiore (borgata)	2 135	269	2 404
Groppo (id.)	391	176	567	Manarola (id.)	757	757	1 514
Chiusola (id.)	292	42	334	Groppo (casale)	94	5	99
	3 199	787	3 986	Volatra (id.)	139	23	162
					3 125	297	3 422

TAV. I. — POPOLAZIONE PRESENTE PER COMUNI E FRAZIONI.

Censimento 1871.

Genova.

COMUNI E FRAZIONI	Popolazione presente			COMUNI E FRAZIONI	Popolazione presente				
	Agglomerata nei centri	Sparsa nella campagna	TOTALE		Agglomerata nei centri	Sparsa nella campagna	TOTALE		
SANTO STEFANO DI MAGRA				ZIGNAGO					
Santo Stefano (borgata)	871	118	989	Sasseta (villaggio)	122	44	166		
Ponzano Inferiore (casale)	39	461	500	Valgiuncata (id.)	103	103	206		
Ponzano Superiore (borgata)	451	54	505	Torpiana (id.)	186	78	264		
	1 361	633	1 994	Imara (id.)	87	87	174		
SARZANA				Debbio (id.)	107	44	151		
Sarzana (città)	3 667	1 729	5 396	Pieve Zignago (id.)	82	64	146		
Falcinello (borgata)	355	364	719	Vezzola (id.)	165	61	226		
Sarzanello	1 305	1 305	2 610	Serrò (id.)	224	36	260		
San Lazzaro	1 010	1 010	2 020	Bozzolo (id.)	98	43	141		
Santa Caterina	1 103	1 103	2 206		1 174	370	1 544		
	4 022	5 511	9 533	Totale del Circondario ...			69 074	29 135	98 209
SPEZIA				Riepilogo					
Spezia (città)	10 647	4 989	15 636	ALBENGA	49 120	6 671	55 791		
Cadimare (borgata)	448	284	732	CHIAVARI	64 003	48 939	112 942		
Campiglia (id.)	376	30	406	GENOVA	274 054	81 744	355 798		
Marola (id.)	1 362	273	1 635	SAVONA	58 803	35 216	94 019		
Fabbiano	806	806	1 612	SPEZIA	69 074	29 135	98 209		
Pegazzano (borgata)	863	49	912	Totale della Provincia ...			515 054	201 705	716 759
Biasa (id.)	262	482	744						
Marinaseo (id.)	536	1 135	1 671						
Isola	393	393	786						
Migliarina (borgata)	143	953	1 096						
	14 637	9 490	24 127						
VERNAZZA				CIRCONDARI					
Vernazza (borgata)	1 206	208	1 504	ALBENGA	49 120	6 671	55 791		
Corniglia (id.)	624	85	709	CHIAVARI	64 003	48 939	112 942		
	1 920	293	2 213	GENOVA	274 054	81 744	355 798		
VEZZANO LIGURE				SAVONA	58 803	35 216	94 019		
Vezzano Alto (borgata)	935	144	1 079	SPEZIA	69 074	29 135	98 209		
Vezzano Basso (id.)	628	134	762						
San Venerio (id.)	605	403	1 008						
Vallerano (id.)	439	44	483						
	2 607	725	3 332						
PROVINCIA DI GIRGENTI.									
Circondario di Bivona.				Circondario di Girgenti.					
ALESSANDRIA DELLA ROCCA (borgata)	5 358	3	5 361	SANTO STEFANO QUSQUINO (borgata)	5 593	5 593	11 186		
BIVONA (città)	3 997	20	4 017	VILLAFRANCA SICULA (id.)	2 484	2 484	6 501		
BURGIO (borgata)	5 063	5 063	10 126	Totale del Circondario ...			56 627	206	56 833
CALAMONACI (id.)	870	11	881						
CAMMARATA (id.)	5 244	111	5 355	Circondario di Girgenti.					
CASTELTERMINI (id.)	8 185	13	8 198	ARAGONA					
CIANCIANA (id.)	4 778	4 778	9 556	Aragona (città)	8 804	88	8 892		
LUCCA SICULA (id.)	2 228	2 228	4 456	Joppolo (borgata)	1 252	1 252	2 504		
RIBERA (id.)	7 111	7 111	14 222	Santa Elisabetta (id.)	1 269	11	1 280		
SAN BIAGIO PLATINI (id.)	2 405	2 405	4 810						
SAN GIOVANNI DI CAMMARATA (id.)	3 311	48	3 359	CAMASTRA (borgo)	1 117	5	1 122		

TAV. I. — POPOLAZIONE PRESENTE PER COMUNI E FRAZIONI.

Censimento 1871.

Girgenti.

COMUNI E FRAZIONI	Popolazione presente			COMUNI E FRAZIONI	Popolazione presente		
	Agglomerata nei centri	Sparsa nella campagna	TOTALE		Agglomerata nei centri	Sparsa nella campagna	TOTALE
CAMPOBELLO DI LICATA				SIACCIANA			
Campobello (città).....	6 240	34	6 274	Siciliana (borgo).....	5 658	»	5 658
Bifara (borgo).....	10	17	27	Scalo (porto).....	7	»	7
	6 250	51	6 301		5 665	»	5 663
CANICATTI (città).....	20 908	»	20 908	Totale del Circondario ...	175 513	2 056	177 569
CASTROFILIPPO (borgo).....	2 751	2	2 753				
CATTOLICA				Circondario di Sciacca.			
Cattolica (città).....	6 166	»	6 166	CALTABELLOTTA			
Baglio (casale).....	215	»	215	Caltabellotta (borgo).....	5 928	»	5 928
	6 381	»	6 381	Sant'Anna (borgata).....	632	»	632
COMITINI (borgo).....	1 822	31	1 853		6 560	»	6 560
FAVARA (città).....	15 197	36	15 233	MENFI			
GIRGENTI				Menfi (città).....	9 532	»	9 532
Montaperto (borgata).....	18 802	801	19 603	Porto Paolo (borgata).....	10	»	10
Girgenti (città).....	1 043	»	1 043		9 542	»	9 542
	19 845	801	20 646	MONTEVAGO (borgo)...	3 093	46	3 139
GROTTE (città).....	7 290	16	7 306	SAMBUCA ZARUF (id.)...	8 673	»	8 673
LAMPEDUSA				SANTA MARGHERITA DI BELICE (id.)...	7 478	15	7 493
Lampedusa (isola).....	946	»	946	SCIACCA			
Linosa (id.).....	124	»	124	Sciacca (città).....	17 736	1 160	18 896
	1 070	»	1 070	Marina (borgata).....	313	»	313
LICATA (città).....	15 867	99	15 966		18 049	1 160	19 209
MONTALLEGRO (borgo).....	1 635	»	1 635	Totale del Circondario ...	53 395	1 221	54 616
NARO (città).....	9 947	419	10 366				
PALMA DI MONTECHIARO (id.).....	13 458	39	13 497	Riepilogo			
PORTO EMPEDOCLE (id.).....	6 691	263	6 954	(BIVONA.....)	56 627	206	56 833
RACALMUTO (id.).....	10 903	109	11 012	(GIRGENTI.....)	175 513	2 056	177 569
RAFFADALI (id.).....	6 697	»	6 697	(SCIACCA.....)	53 395	1 221	54 616
RAVANUSA (id.).....	7 637	15	7 652	Totale della Provincia ...	285 535	3 483	289 018
REALMONTE (borgo).....	1 890	18	1 908				
SANT'ANGELO MUXIARO (id.).....	1 167	53	1 220				

PROVINCIA DI GROSSETO.

Circondario unico di Grosseto.

COMUNI E FRAZIONI	Agglomerata nei centri	Sparsa nella campagna	TOTALE	(Segue) CAMPAGNATICO	Agglomerata nei centri	Sparsa nella campagna	TOTALE
ARCIDOSSO				Civitella (villaggio).....	615	334	949
Arcidosso (terra).....	1 990	2 309	4 299	Casal di Pavi (id.).....	276	611	887
Montelaterone (castello).....	1 214	419	1 633	Pavi (id.).....	523	312	835
Stribugliano (villaggio).....	189	370	559		2 958	2 182	5 140
	3 393	3 098	6 491	CASTEL DEL PIANO			
CAMPAGNATICO				Castel del Piano (borgo).....	3 147	225	3 372
Campagnatico (borgo).....	882	595	1 477	Montegiovi (castello).....	477	54	531
Paganico (villaggio).....	351	70	421	Seggiano (borgo).....	1 222	964	2 186
Montorsojo (id.).....	311	263	574		4 846	1 243	6 089

TAV. I. — POPOLAZIONE PRESENTE PER COMUNI E FRAZIONI.

Censimento 1871.

Grosseto.

COMUNI E FRAZIONI	Popolazione presente			COMUNI E FRAZIONI	Popolazione presente		
	Agglomerata nei centri	Sparsa nella campagna	TOTALE		Agglomerata nei centri	Sparsa nella campagna	TOTALE
CASTIGLIONE DELLA PESCAJA				MONTIERI			
Castiglione della Pescaja (castello).....	689	425	1 114	Montieri (terra).....	800	266	1 066
Tirli (villaggio).....	469	105	574	Travale (villaggio).....	254	548	802
Colonna (id.).....	502	64	566	Garfalco (castello).....	411	489	900
Buriano (id.).....	531	275	806	Boccheggiano (id.).....	646	495	1 141
	2 191	869	3 060		2 111	1 798	3 909
CINIGIANO				ORRETELLO			
Cinigiano (castello).....	565	247	812	Orbetello (città).....	4 017	657	4 674
Borrone (villaggio).....	95	380	475	Capalbio (borgata).....	364	795	1 159
Castiglioncello Bandini (id.).....	128	216	344	Talamone (id.).....	343	285	628
Poggio del Sasso (casale).....	97	366	463		4 724	1 737	6 461
Sasso d'Ombrore (castello).....	385	227	612	PITIGLIANO			
Monticello (id.).....	929	284	1 213	Pitigliano (città).....	3 970	215	4 185
Montenero (villaggio).....	182	413	595	Casone (villaggio).....	67	37	104
	2 381	2 133	4 514		4 037	252	4 289
GAVORRANO				ROCCALBEGNA			
Gavorrano (borgo).....	575	800	1 375	Roccalbegna (castello).....	790	43	833
Ravi (id.).....	464	127	591	Santa Caterina.....	»	362	362
Caldana (id.).....	600	191	791	Vallerona (villaggio).....	427	195	622
Scarlino (id.).....	976	643	1 619	Cana (castello).....	531	170	701
Giuncarico (id.).....	844	286	1 130	Usi.....	»	89	89
	3 459	2 047	5 506	Triana.....	»	299	299
GIGLIO (Isola del)				Petricci.....	»	474	474
Giglio (castello).....	1 379	23	1 402	Sampugnano (castello).....	787	133	920
Porto (borgata).....	528	»	528	Rocchette (id.).....	213	14	227
	1 907	23	1 930		2 748	1 779	4 527
GROSSETO				ROCCASTRADA			
Grosseto (città).....	3 290	861	4 151	Roccastrada (torra).....	2 100	693	2 793
Barbanella.....	»	121	121	Sassofortino (castello).....	719	141	860
Roselle (città).....	567	630	1 197	Torricella (id.).....	347	141	488
Albarese e Padulo.....	»	857	857	Montemassi (id.).....	346	397	743
	3 857	2 459	6 316	Roccederighi (id.).....	985	355	1 340
MAGLIANO IN TOSCANA				Sticciano (id.).....	394	214	608
Magliano (castello).....	386	327	713	Montepescali (id.).....	717	389	1 106
Pereta (id.).....	335	178	513	Piloni (villaggio).....	189	»	189
Montiano (id.).....	401	540	941		5 797	2 330	8 127
	1 122	1 045	2 167	SANTA FIORA			
MANCIANO				Santa Fiore (borgata).....	1 618	92	1 710
Manciano (borgata).....	1 786	485	2 271	Bagnore (villaggio).....	367	3	370
Montemerano (id.).....	612	381	993	Cretini (id.).....	273	11	284
Saturnia (villaggio).....	196	14	210	Bagnolo (id.).....	955	106	1 061
Capanne (id.).....	396	39	435	Selva (id.).....	594	87	681
Marsigliana (casale).....	46	343	389	Cellona (id.).....	114	44	158
	3 036	1 262	4 298	Selvina (id.).....	567	90	657
MASSA MARITTIMA				Castellazzara (borgata).....	1 299	18	1 317
Massa Marittima (città).....	3 038	2 728	5 766	Sforzesca (villaggio).....	66	»	66
Prata (borgata).....	1 004	798	1 802		5 853	451	6 304
Follonica (id.).....	1 500	271	1 771	SCANSANO			
Monterotondo (id.).....	1 362	1 623	2 985	Scansano (terra).....	1 633	»	1 633
Tatti (id.).....	559	164	723	Croce (caseine).....	107	»	107
	7 463	5 589	13 052	Saragiolo (id.).....	59	33	92
MONTI ARGENTARIO				Fonte al Carpino (id.).....	121	4	125
Porto Santo Stefano (borgo).....	3 515	130	3 645	Civitella (id.).....	24	2	26
Porto Ercole (id.).....	656	317	973	Gaggioli.....	»	41	41
	4 171	447	4 618	Valsanese.....	»	8	8
				Buriano.....	»	33	33
				Martinella.....	»	91	91
				Poggio Carlo.....	»	47	47

TAV. I. — POPOLAZIONE PRESENTE PER COMUNI E FRAZIONI.

Censimento 1871.

Grosseto.

COMUNI E FRAZIONI	Popolazione presente			COMUNI E FRAZIONI	Popolazione presente		
	Agglomerata nei centri	Sparsa nella campagna	TOTALE		Agglomerata nei centri	Sparsa nella campagna	TOTALE
<i>(Segue)</i> SCANSANO				<i>(Segue)</i> SORANO			
Poggio Ferro (villaggio).....	344	94	438	Montevitozzo (casale).....	454	11	465
Murei (id.).....	543	168	711	Sovrana (città).....	100	54	154
Pancole (id.).....	349	113	462	Montebuono (casale).....	364	73	437
Montorgiali (castello).....	289	523	812	Montorio (villaggio).....	65	181	246
Polveraja (villaggio).....	249	192	441	San Giovanni (id.).....	270	262	532
	3 718	1 349	5 067	San Martino (casale).....	240	40	280
SORANO				Catalbio (id.).....	291	"	291
Sorano (borgo).....	1 221	26	1 247		4 430	1 159	5 589
Cerretto (casale).....	59	55	114				
San Valentino (villaggio).....	362	96	458				
Elmo (casale).....	249	79	328				
San Quirico (villaggio).....	560	47	607				
Castel Ottieri (id.).....	195	235	430				
				Totale della Provincia...	74 202	33 255	107 457

PROVINCIA DI LECCE.

Circondario di Brindisi.

BRINDISI			
Brindisi (città).....	12 138	1 056	13 194
Tuturano (villaggio).....	445	116	561
	12 583	1 172	13 755
CAROVIGNO			
Carovigno (città).....	4 478	90	4 568
Serranova (sobborgo).....	125	37	162
Spagnoletto (villaggio).....	21	39	60
	4 624	166	4 790
CEGLIE MESSAPICO (città).....			
	12 582	514	13 096
ERCHE (borgo).....			
	2 626	37	2 663
FRANCAVILLA FONTANA			
Francavilla Fontana (città).....	16 997	460	17 457
Villa Castelli.....	"	1 595	1 595
	16 997	2 055	19 052
GUAGNANO			
Guagnano (borgo).....	1 353	44	1 397
Baldassarri (villaggio).....	296	7	303
	1 649	51	1 700
LATIANO (borgo).....			
	5 742	211	5 953
MESAGNE (città).....			
	7 550	961	8 511
ORIA (id.).....			
	6 705	380	7 085
OSTUNI (id.).....			
	14 422	1 873	16 295
SALICE SALENTINO (id.).....			
	2 409	129	2 538
SAN DONACI (borgo).....			
	969	157	1 126
SAN PANCRAZIO SALENTINO (id.).....			
	1 631	296	1 927

SAN VITO DEI NORMANNI			
San Vito dei Normanni (città).....	6 328	159	6 487
San Michele (villaggio).....	445	325	770
	6 773	484	7 257
TORRE SANTA SUSANNA (borgo).....			
	2 601	173	2 774
VEGLIE (id.).....			
	1 960	266	2 226
	101 823	8 925	110 748
Circondario di Gallipoli.			
ACQUARICA DEL CAPO (borgata).....			
	1 430	82	1 512
ALESSANO			
Alessano (borgata).....	1 890	295	2 185
Montesardo (villaggio).....	621	66	687
	2 511	361	2 872
ALLISTE			
Alliste (borgata).....	1 462	59	1 521
Fellini (villaggio).....	334	44	378
	1 796	103	1 899
ANDRANO			
Andrano (borgata).....	836	"	836
Castiglione (villaggio).....	511	70	581
	1 347	70	1 417
ARADEO (borgata).....			
	1 718	157	1 875
CASARANO (id.).....			
	4 152	206	4 358
CASTRIGNANO DEL CAPO			
Castrignano (borgata).....	1 576	"	1 576
Guiliano (villaggio).....	561	"	561
Salignano (id.).....	548	33	581
	2 685	33	2 718

TAV. I. — POPOLAZIONE PRESENTE PER COMUNI E FRAZIONI.

Censimento 1871.

Lecce.

COMUNI E FRAZIONI	Popolazione presente			COMUNI E FRAZIONI	Popolazione presente		
	Agglomerata nei centri	Sparsa nella campagna	TOTALE		Agglomerata nei centri	Sparsa nella campagna	TOTALE
CORSANO				ORTELLE			
Corsano (borgata).....	1 079	2	1 081	Ortelle (borgata).....	753	"	753
San Bartolo (borgo).....	110	6	116	Vitigliano (villaggio).....	642	15	657
	1 189	8	1 197	Vignacastri (id.).....	625	32	657
CURSI (borgata).....					2 020	47	2 067
	1 061	42	1 103	PARABITA (borgata).....			
DISO					2 660	262	2 922
Diso (borgata).....	933	"	933	PATU (id.).....			
Marittima (villaggio).....	796	36	832		888	22	910
Castro (id.).....	267	"	267	POGGIARDO			
	1 996	36	2 032	Poggiardo (borgata).....	1 913	59	1 972
GAGLIANO DEL CAPO				Vasto (villaggio).....	296	72	368
Gagliano (borgata).....	1 683	"	1 683		2 209	131	2 340
Arigliano (villaggio).....	215	"	215	PRESICCE (borgata).....			
Santo Dana (id.).....	55	"	55		2 641	119	2 760
	1 953	"	1 953	RACALE (id.).....			
GALATONE (borgata).....					2 125	79	2 204
	4 992	567	5 559	RUFFANO			
GALLIPIOLI				Ruffano (borgata).....	2 587	160	2 747
Gallipoli (città).....	7 578	"	7 578	Torrepaduli (villaggio).....	513	30	543
Borgo (sobborgo).....	200	249	449		3 100	190	3 290
San Nicola (borgata).....	972	581	1 553	SALVE			
San Simone (villaggio).....	45	"	45	Salve (borgata).....	1 395	144	1 539
Chiesanova (id.).....	275	"	275	Barbarano (villaggio).....	495	12	507
Crocifisso (id.).....	51	"	51	Ruggiano (id.).....	286	37	323
	9 121	830	9 951		2 176	193	2 369
GIUGGIANELLO (borgata).....					735	"	735
	562	91	653	SCORRANO (id.).....			
MAGLIE					1 675	176	1 851
Maglie (borgata).....	5 359	246	5 605	SEGLI (id.).....			
Moricino (villaggio).....	93	39	132		666	88	754
	5 452	285	5 737	SPECCHIA DE' PRETI			
MATTINO (borgata).....					2 471	177	2 648
	3 423	70	3 493	Specchiapreti (borgata).....	579	21	600
MIGGIANO (id.).....				Lucugnano (villaggio).....			
	1 290	15	1 305		3 050	198	3 248
MINERVINO DI LECCE				SPONGANO (borgata).....			
Minervino (borgata).....	1 448	74	1 522		1 388	7	1 395
Specchiagallone (villaggio).....	547	23	570	SUPERSANO (id.).....			
Cocumola (id.).....	428	9	437		869	227	1 096
Cersignano (id.).....	630	42	672	SURANO (id.).....			
	3 053	148	3 201		721	46	767
MONTESANO SALENTINO (borgata).....				TAURISANO (id.).....			
	690	13	703		2 369	66	2 435
MORCIANO DI LEUCA (id.).....				TAVIANO			
	1 080	12	1 092	Taviano (borgata).....	2 459	55	2 514
MURO LECCESE (id.).....				Melissano (villaggio).....	1 341	17	1 358
	2 225	88	2 313		3 800	72	3 872
NARDÒ (città).....					702	22	724
	8 171	2 049	10 220	TIGGIANO (borgata).....			
NEVIANO (borgata).....							
	1 741	121	1 862	TRICASE			
NOCIGLIA				Tricase (borgata).....	2 527	171	2 698
Nociglia (borgata).....	1 225	43	1 268	San'Ememia (villaggio).....	368	15	383
San Cassiano (villaggio).....	630	13	643	Tutino (id.).....	448	16	464
Botrugno (id.).....	998	35	1 033	Caprarica (id.).....	461	13	474
	2 903	91	2 994	Depressa (id.).....	473	19	492
					4 277	234	4 511

TAV. I. — POPOLAZIONE PRESENTE PER COMUNI E FRAZIONI.

Censimento 1871.

Lecce.

COMUNI E FRAZIONI	Popolazione presente			COMUNI E FRAZIONI	Popolazione presente		
	Agglomerata nei centri	Sparsa nella campagna	TOTALE		Agglomerata nei centri	Sparsa nella campagna	TOTALE
TUGLIE (borgata).....	1 998	53	2 051	GIURDIGNANO (villaggio)	587	39	626
UGENTO				LECCE			
Ugento (borgata).....	1 808	391	2 199	Lecce (città).....	18 460	2 623	21 083
Gemini (villaggio).....	684	61	745	Principe Umberto (borgo).....	335	442	777
				Pulgenzio (id.).....	554	833	1 387
	2 492	452	2 944		19 349	2 898	23 247
VILLAPICCIOTTI (borgata).....	2 496	499	2 995	LEQUILE			
Totale del Circondario ...	111 598	8 661	120 259	Lequile (borgata).....	1 162	408	1 570
				Dragonì (casale).....	140	192	332
					1 302	600	1 902
Circondario di Lecce.				LEVERANO (borgata).....	2 237	621	2 858
ARNESANO (borgata).....	1 252	348	1 600	LIZZANELLO			
BAGNOLO DEL SALENTO (id.).....	1 181	9	1 190	Lizzanello (borgata).....	1 877	101	1 978
CALIMERA (id.).....	2 430	42	2 472	Mesino (villaggio).....	658	81	739
CAMPI SALENTINA (id.).....	4 652	338	4 990		2 535	182	2 717
CANNOLE (id.).....	974	71	1 045	MARTANO (borgo).....	3 498	52	3 550
CAPRARICA DI LECCE (id.).....	1 171	5	1 176	MARTIGNANO (id.).....	809	5	814
CARMIANO				MELENDUGNO			
Carmiano (borgata).....	1 398	184	1 582	Melendugno (borgo).....	1 677	95	1 772
Magliano (villaggio).....	422	137	559	Borgagne (id.).....	577	115	692
				Rocca (casale).....	5	102	107
	1 820	321	2 141		2 259	312	2 571
CARPIGNANO SALENTINO				MELPIGNANO (borgata).....	800	84	884
Carpiignano (borgata).....	886	182	1 068	MONTERONI DI LECCE (id.).....	2 609	560	3 169
Serrano (villaggio).....	532	101	633	NOVOLI (id.).....	3 752	399	4 151
	1 418	283	1 701	OTRANTO			
CASTRIFRANCONE				Otranto (borgata).....	1 155	291	1 446
Castrifrancone (villaggio).....	674	674	1 348	Borgo d'Otranto (borgo).....	646	291	937
Castriguarino (id.).....	608	608	1 216		1 801	291	2 092
	1 282	1 282	2 564	PALMARIGGI (borgata).....	731	105	836
CASTRIGNANO D' GRECI (borgata)....	1 302	29	1 331	SAN CESARIO DI LECCE (id.).....	4 091	209	4 300
CAVALLINO (id.).....	1 195	120	1 315	SAN DONATO DI LECCE			
CELLINO SAN MARCO (id.).....	1 209	182	1 391	San Donato (borgata).....	1 644	73	1 717
COBERTINO (id.).....	4 804	374	5 178	Galignano (villaggio).....	697	27	724
CORIGLIANO D' OTRANTO (id.).....	2 622	259	2 881		2 341	100	2 441
CUTROFIANO				SAN PIETRO IN LAMA (borgata).....	1 749	100	1 849
Cutrofiano (borgata).....	2 126	535	2 661	SAN PIETRO VERNOTICO (id.).....	2 562	227	2 789
Collepasso (villaggio).....	952	166	1 118	SOGLIANO CAVOUR (id.).....	1 366	42	1 408
	3 078	701	3 779	SOLETO (id.).....	2 222	256	2 478
GALATINA				SQUINZANO (id.).....	3 507	275	3 782
Galatina (città).....	7 873	1 504	9 377	STERNATIA (id.).....	1 407	43	1 450
Notra (villaggio).....	840	127	967				
	8 713	1 631	10 344				

TAV. I. — POPOLAZIONE PRESENTE PER COMUNI E FRAZIONI.

Censimento 1871.

Lecce.

COMUNI E FRAZIONI	Popolazione presente			COMUNI E FRAZIONI	Popolazione presente		
	Agglomerata nei centri	Sparsa nella campagna	TOTALE		Agglomerata nei centri	Sparsa nella campagna	TOTALE
SURBO (borgata).....	2 164	174	2 338	MANDURIA			
TORCHIAROLO (id.).....	856	313	1 169	Manduria (città).....	7 761	187	7 948
TREPUIZZI (id.).....	3 278	200	3 478	Uggiano Montefusco (borgata)...	777	8	785
UGGIANO LA CHIESA					8 538	195	8 733
Uggiano (borgata).....	1 823	93	1 916	MARTINA FRANCA (città).....	13 440	4 662	18 102
Casamasella (casale).....	347	3	350	MARUGGIO (borgo).....	1 386	158	1 544
	2 170	96	2 266	MASSAFRA			
VERNOLE				Massafra (città).....	8 027	268	8 295
Vernole (borgata).....	1 704	4	1 708	Santa Caterina (borgo).....	1 424	1	1 425
Acquarica (casale).....	370	6	376	MONTEJASI (borgo).....	1 826	20	1 846
Pisignano (villaggio).....	373	17	390	MONTEMESOLA (id.).....	2 012	60	2 072
Strudà (casale).....	519	4	523	MONTEPARANO (id.).....	1 275	1	1 276
Vanze (id.).....	138	5	143	MOTTOLA (città).....	4 681	1 084	5 765
Acaja (id.).....	191	43	234	PALAGIANO			
	3 295	79	3 374	Palagiano (città).....	3 705	201	3 906
ZOLLINO (borgata).....	885	7	892	Palagianello (borgata).....	1 090	208	1 298
Totale del Circondario ...	113 265	13 982	127 247		4 795	409	5 204
				PULSANO (borgo).....	2 405	164	2 569
Circondario di Taranto.				ROCCAFORZATA (id.).....	1 010	3	1 013
AVETRANA (villaggio).....	1 344	165	1 509	SAN GIORGIO SOTTO TARANTO (città)...	2 316	92	2 408
CAROSINO (id.).....	1 699	12	1 711	SAN MARZANO DI SAN GIUSEPPE (borgo)	1 833	15	1 848
CASTELLANETA (città).....	7 080	1 278	8 358	SAVA (borgo).....	4 757	72	4 829
FAGGIANO				TARANTO			
Faggiano (borgata).....	1 036	19	1 055	Taranto (città).....	20 547	1 098	21 645
San Crispieri (villaggio).....	78	14	92	Talsano (sobborgo).....	528	1 972	2 500
	1 114	33	1 147	Statte (id.).....	746	746	1 492
FRAGAGNANO (borgo).....	2 544	41	2 585	Crispiano (id.).....	1 037	1 618	2 655
GENOSA					22 858	4 688	27 546
Genosa (città).....	6 282	346	6 628	Totale del Circondario ...	120 774	14 566	135 340
Spirito Santo (sobborgo).....	322	322	644				
Girifalco (villaggio).....	346	346	692	Riepilogo			
	6 604	346	6 950	BRINDISI.....	101 823	8 925	110 748
GROTTAGLIE (città).....	8 447	300	8 747	GALLIPOLI.....	111 598	8 661	120 259
LATERZA (id.).....	5 271	47	5 318	LECCE.....	113 265	13 982	127 247
LEPORANO (borgo).....	1 203	316	1 519	TARANTO.....	120 774	14 566	135 340
LIZZANO				Totale della Provincia ...	447 450	46 134	493 584
Lizzano (borgo).....	2 098	87	2 185				
Torricella (borgata).....	553	14	567				
Monacizzo (id.).....	234	37	271				
	2 885	138	3 023				

TAV. I. — POPOLAZIONE PRESENTE PER COMUNI E FRAZIONI.

Censimento 1871.

Livorno-Lucca.

COMUNI E FRAZIONI	Popolazione presente			COMUNI E FRAZIONI	Popolazione presente		
	Agglomerata nei centri	Sparsa nella campagna	TOTALE		Agglomerata nei centri	Sparsa nella campagna	TOTALE
PROVINCIA DI LIVORNO.							
Circondario dell'Isola d'Elba. (PORTO FERRAJO).				Circondario di Livorno.			
LONGONE				LIVORNO			
Porto Longone (città).....	2 059	237	2 296	Livorno (città).....	80 914	"	80 914
Capoliveri (castello).....	1 387	190	1 577	Torretta (sobborgo).....	502	711	1 213
	3 446	427	3 873	Santa Lucia (id.).....	1 615	1 800	3 415
MARCIANA MARINA				Salviano (villaggio).....			
Marciana (castello).....	1 269	143	1 412	Valle Benedetta.....	881	754	1 635
Poggio (id.).....	378	651	1 029	San Jacopo (sobborgo).....	"	364	364
Marciana Marina (borgata).....	1 935	258	2 193	Ardenza (villaggio).....	2 558	1 362	3 920
S. Ilario in Campo (castello).....	515	180	695	Montebello (id.).....	1 272	358	1 630
Pila (casale).....	79	"	79	Antignano (id.).....	774	143	917
S. Piero in Campo (castello).....	705	334	1 039	Montenero (id.).....	1 145	1 293	2 438
Marina di Campo (borgata).....	334	"	334	Quercianella.....	"	349	349
Isola di Pianosa (terra).....	144	457	601	Gorgona (isola).....	"	301	301
	5 350	2 023	7 373		89 661	8 435	97 096
PORTOFERRAJO (città).....	4 091	1 688	5 779	Totale del Circondario...	89 661	7 435	97 096
RIO DELL'ELBA				Riepilogo			
Rio Castello (castello).....	2 045	88	2 133	CIRCONDARI { ISOLA D'ELBA..... 17 419 4 336 21 755 LIVORNO..... 89 661 7 435 97 096			
Rio Marina (borgata).....	2 478	110	2 588				
	4 523	198	4 721	Totale della Provincia...	107 080	11 77	118 851
Totale del Circondario...	17 419	4 336	21 755				

PROVINCIA DI LUCCA.

Circondario unico di Lucca.			
BAGNI DI LUCCA			
Bagno a Corsena (villaggio).....	755	265	1 020
Ponte a Serraglio (id.).....	466	10	476
Lugliano (id.).....	395	53	448
Benabio (id.).....	955	52	1 007
Pieve di Controne (id.).....	712	93	805
San Gemignano (id.).....	217	31	248
Brandeggio (id.).....	366	25	391
Palleggio (id.).....	191	21	212
Cociglia (id.).....	75	17	92
Casoli (id.).....	214	10	224
Casabasciana (id.).....	517	203	720
San Cassiano (id.).....	889	83	972
Crasciana (id.).....	457	6	463
Limano (id.).....	495	27	522
Vico Pancellorun (id.).....	541	25	566
Lucchio (id.).....	310	48	358
Montefegatesi (id.).....	660	38	698
	8 215	1 007	9 222
BARGA			
Barga (terra).....	1 588	3 578	5 166
Fornaci (villaggio).....	504	1 298	1 802
Sommocolonia (castello).....	345	351	696
	2 437	5 227	7 664
BORGHI A MOZZANO			
Borgo a Mozzano (borgata).....	1 110	370	1 480
Cerreto (villaggio).....	159	140	299
Oneta (id.).....	218	82	300
Rocca (id.).....	88	230	318
Chifenti (id.).....	164	127	291
Corsagna (id.).....	618	381	999
Anciano (id.).....	339	109	448
Diecimo (borgata).....	612	196	808
Cune (villaggio).....	320	85	405
Dezza (id.).....	134	114	248
Fornoli (id.).....	35	358	443
Gioviano (id.).....	345	98	443
Granajola (id.).....	143	102	245
Pieve dei Monti di Villa (villaggio).....	217	11	228
Lugnano e Bugnano (id.).....	452	156	608
Valdottavo (villaggio).....	51	1 104	1 155
Tempagnano (id.).....	108	238	346
Domazzano (id.).....	97	168	265
Partigliano (id.).....	37	340	377
San Romano (id.).....	302	"	302
	5 599	4 409	10 008
BUGGIANO			
Borgo a Buggiano (borgata).....	1 057	1 301	2 358
Stignano (castello).....	79	575	654

TAV. I. — POPOLAZIONE PRESENTE PER COMUNI E FRAZIONI.

Censimento 1871.

Lucca.

COMUNI E FRAZIONI	Popolazione presente			COMUNI E FRAZIONI	Popolazione presente		
	Agglomerata nei centri	Sparsa nella campagna	TOTALE		Agglomerata nei centri	Sparsa nella campagna	TOTALE
PROVINCIA DI LUCCA.							
(Segue) BUGGIANO				(Segue) CAPANNORI			
Buggiano (castello).....	231	245	476	San Gennaro (villaggio).....	494	994	1 488
Colle (id.).....	170	796	966	Compito Colle (id.).....	654	921	1 575
Ponte Buggianese (villaggio).....	494	5 758	6 252	Castelvecchio (casale).....	238	502	740
	2 031	8 675	10 706	Vorno.....	"	1 598	1 598
				Ruota (casale).....	26	523	549
					2 857	40 456	43 313
CAMAJORE				COREGLIA ANTELMINELLI			
Camajore (città).....	3 337	3 398	6 735	Coreglia Antelminelli (castello).....	640	746	1 386
Vado (villaggio).....	557	271	828	Gromignana (casale).....	43	285	328
Lombrici (id.).....	84	31	115	Lucignana (villaggio).....	277	87	364
Metato (id.).....	187	164	351	Piano di Coreglia (casale).....	102	442	544
Casoli (id.).....	701	275	976	Ghivizzano (castello).....	452	176	628
Greppolungo (id.).....	132	49	181	Vitiana (villaggio).....	281	184	465
Montebello (id.).....	230	277	507	Tereglio (castello).....	610	174	784
Monteggiari (castello).....	302	228	530				
Santa Lucia (villaggio).....	94	255	349				
Pedona (id.).....	637	294	931				
Pieve (id.).....	353	1 148	1 501				
Pontemazzori (id.).....	179	131	310				
Nocchi (id.).....	332	277	609				
Montemagno (id.).....	79	155	234				
Ricetro (id.).....	69	226	295				
Torcigliano (id.).....	186	8	194				
Gombitelli (id.).....	304	81	475				
Migliano (id.).....	147	76	223				
Valpromaro (id.).....	148	38	186				
Fibbiola (id.).....	221	87	308				
Orbicciano S. Lorenzo (villaggio).....	33	230	263				
Orbicciano S. Giorgio (id.).....	22	128	150				
Fibbiano (id.).....	182	63	245				
Santa Maria Albiano (id.).....	131	136	267				
Casciana (id.).....	47	104	151				
	8 784	8 130	16 914				
CAPANNORI				LUCCA			
Capannori (casale).....	105	2 362	2 467	Lucca (città).....	21 286	"	21 286
Tassignano.....	"	1 129	1 129	San'Anna (villaggio).....	284	2 496	2 780
Santa Margherita (casale).....	39	708	747	San Concordio (id.).....	135	558	693
Paganico (id.).....	60	315	375	San Colombano (id.).....	148	220	368
Lunata (id.).....	44	1 163	1 207	San Pietro Maggiore (id.).....	70	296	366
Pieve San Paolo (id.).....	49	1 081	1 130	San Ponziano (id.).....	70	373	443
Carraja (id.).....	30	622	652	Pulia (id.).....	107	246	353
Compito Colognora.....	"	280	280	Arancio (id.).....	180	332	512
Porcari (casale).....	84	4 391	4 475	San Donato (id.).....	93	810	908
Lammari (id.).....	82	3 288	3 370	San Filippo (id.).....	80	568	648
Toringo.....	"	361	361	San Marco (borgata).....	628	750	1 378
Pareziana.....	"	307	307	S. Jacopo alla Tomba (villaggio).....	132	457	589
San Colombano.....	"	586	586	Pontetetto (id.).....	117	299	416
S. Leonardo in Treponzio (casale).....	147	229	376	San Vito (id.).....	236	607	843
Segromigno (id.).....	101	2 858	2 959	Sorbano del Vescovo (id.).....	108	425	533
Massa Macinaja.....	"	1 129	1 129	Sorbano del Giudice (id.).....	53	244	297
Compito S. Ginese (casale).....	112	1 143	1 255	Sant'Angelo in Campo (id.).....	132	907	1 039
Verciano.....	"	747	747	Monte S. Quirico (borgata).....	443	735	1 178
Badia di Pozzeveri.....	"	1 291	1 291	Vallebuja (villaggio).....	86	588	674
Compito S. Giusto (casale).....	16	1 181	1 197	San'Alessio (id.).....	119	921	1 040
Marlia (id.).....	60	2 833	2 893	SS. Annunziata (id.).....	47	395	445
Badia di Cantignano.....	52	262	314	Antraccoli (id.).....	168	562	730
Compito Sant'Andrea.....	46	826	872	Fagnano (id.).....	120	310	430
Gragnano.....	78	1 465	1 543	Gattajola.....	"	186	186
Matraja.....	57	1 061	1 118	Salissimo (villaggio).....	122	86	208
San Martino in Colle.....	"	353	353	Massa Pisana (id.).....	43	334	377
Coselli.....	"	301	301	San Michele in Escheto (id.).....	56	175	231
Guano.....	"	1 060	1 060	Mugnano (id.).....	56	146	202
Camigliano.....	"	1 413	1 413	Nave (id.).....	208	607	815
Tofori.....	52	335	387	Picciorana (id.).....	87	539	626
Compito Pieve.....	58	934	992	Ponte San Pietro (borghetto).....	294	"	294
Sant'Andrea in Caprile.....	44	200	244	Tempagnano di Lunata (villaggio).....	74	448	522
San Pietro a Marcigliano.....	53	210	263	Vicopelago.....	"	240	240
Valgiano.....	44	279	323	Montuolo (villaggio).....	180	437	617
Petrognano.....	32	215	247	Arliano (id.).....	31	183	214
				Arsina (id.).....	35	248	283
				Balbano (id.).....	199	580	779
				Carignano (id.).....	61	396	457
				San Martino in Vignale (id.).....	41	161	202
				Santa Maria a Colle (id.).....	206	1 402	1 608
				Meati (id.).....	80	163	243
				Cocombola (id.).....	51	201	252
				San Cassiano a Vico (id.).....	74	1 311	1 385
				San Macario in Piano (id.).....	109	500	609
				San Lorenzo a Vaccoli (id.).....	137	1 421	1 558
				Moriano S. Concordio.....	"	199	199
				Moriano S. Quirico (villaggio).....	53	238	291
				Moriano S. Stefano (id.).....	172	220	392
				Pozzuolo (id.).....	27	117	144
				Budagno.....	"	88	88
				Cappella (villaggio).....	78	655	733
				Farneta (id.).....	116	244	360

TAV. I. — POPOLAZIONE PRESENTE PER COMUNI E FRAZIONI.

Censimento 1871.

Lucca.

COMUNI E FRAZIONI	Popolazione presente			COMUNI E FRAZIONI	Popolazione presente		
	Agglomerata nei centri	Sparsa nella campagna	TOTALE		Agglomerata nei centri	Sparsa nella campagna	TOTALE
<i>(Segue) LUCCA</i>							
Greco	97	97	97	Montecarlo (terra)	591	1 677	2 268
Maggiano (villaggio) ..	80	301	381	Marginone (villaggio)	28	1 191	1 219
Mutigliano (id.)	65	217	282	San Piero (casale)	52	170	222
Nozzano (castello) ..	557	888	1 445	Turchetto (id.)	41	1 041	1 082
San Piero a Vico (villaggio) ..	316	1 159	1 475	Altopascio (terra)	484	1 051	1 535
Moriano San Cassiano (id.)	43	117	160	Spianate (casale)	56	1 488	1 544
Moriano San Lorenzo (id.)	28	219	247		1 252	6 618	7 870
Moriano San Michele (id.)	45	231	276	MONTECATINI DI VAL DI NIEVOLE			
Formentale (id.)	54	42	96	Montecatini (castello)	887	2 387	3 274
Cerasomma (id.)	168	333	501	Pieve a Nievole (villaggio)	246	3 074	3 320
S. Maria in Monte (id.)	45	247	292	Traversagna	»	197	197
Castiglioncello (id.)	201	30	231		1 133	5 658	6 791
Moriano S. Gognano (id.)	228	190	418	PESCAGLIA			
Palmeta (id.)	39	170	209	Pescaglia (castello)	801	217	1 018
San Pancrazio (id.)	80	401	481	Convalle (casale)	369	121	490
Pieve Santo Stefano (id.)	66	356	422	Piegajo (villaggio)	407	91	498
Saitochio (id.)	184	702	886	S. Martino in Turrite (id.)	186	189	375
Stabbiano (id.)	74	138	212	Pascoso (id.)	366	418	784
Torre (id.)	120	527	647	Fiano (casale)	507	48	555
Mammoli (id.)	»	103	103	Fondagno (villaggio)	157	9	166
S. Maria del Giudice (villaggio) ..	746	1 949	2 695	Loppeggia (id.)	356	112	468
Aquila (id.)	210	284	494	Focchia (id.)	204	13	217
Arancoli Tramonte	»	124	124	Gello (id.)	457	105	562
Chiatri (villaggio)	52	300	352	Villa a Roggio (id.)	249	17	266
Piazzano (id.)	63	301	364	Torcigliano (id.)	143	53	196
Vecoli (id.)	»	173	173	Monsagrati (id.)	87	417	504
Ciciana (villaggio)	48	168	216	Vetriano (id.)	297	91	388
Brancoli San Giusto	»	250	250	Colignano (casale)	258	7	265
Sesto (villaggio)	135	282	417	S. Martino in Freddana (villaggio) ..	242	159	401
Brancoli S. Lorenzo (id.)	176	140	316	Motrone (casale)	219	52	271
Brancoli Sant'Ilario (id.)	29	53	82		5 305	2 119	7 424
Brancoli Pieve (id.)	38	193	231	PESCIA			
Brancoli Gignano (id.)	148	57	205	Pescia (città)	6 122	»	6 122
Gugliano (id.)	49	101	150	Monte a Pescia (casale)	101	1 504	1 605
Mastiano (id.)	52	233	285	San Lorenzo (id.)	28	935	963
Brancoli Ambreglio (id.)	124	83	207	Castellare (id.)	231	2 048	2 279
Brancoli Decio (id.)	38	170	208	Mulinaccio (id.)	30	532	562
Castagnori (id.)	41	103	144	Chiesina (villaggio)	210	959	1 169
Brancoli Piazza (id.)	177	189	366		6 722	5 978	12 700
	31 956	36 248	68 204	PIETRASANTA			
<i>MASSA E COZZILE</i>							
Massa (castello)	394	1 312	1 706	Pietrasanta (città)	3 884	772	4 656
Cozzile (id.)	108	»	108	Valdicastello (villaggio)	783	285	1 068
Traversagna (villaggio)	24	1 050	1 074	Capezzano (id.)	539	127	666
	526	2 362	2 888	Capriglia (id.)	282	163	445
<i>MASSAROSA</i>							
Massarosa (borgo)	945	473	1 418	Vallechchia (id.)	1 153	527	1 680
Bozzano (id.)	416	1 023	1 439	Strettoja (id.)	234	1 358	1 592
Pieve a Elici (id.)	99	435	534	Motroni (casale)	49	479	528
Quiosa (id.)	437	667	1 104	Marrella (id.)	45	522	567
Massaciuccoli (id.)	111	265	376	Pisanica (id.)	55	602	657
Compignano (id.)	60	75	135	Brancaigliana (id.)	73	552	625
Stiava (id.)	554	773	1 327	Fortè dei Marmi (id.)	562	181	743
Gualdo (id.)	140	182	322		7 659	5 568	13 227
Montigiano (id.)	77	256	333	SERRAVEREZZA			
Bargecchia (id.)	319	578	897	Serravezza (terra)	1 928	140	2 068
Corsanico (id.)	254	674	928	Valventosa (villaggio)	46	44	90
Mommio (id.)	170	218	388	Riomagno (id.)	377	17	394
	3 582	5 619	9 201	Corvaja (id.)	382	7	389
<i>MONSUMMANO</i>							
Monsummano (terra)	998	1 891	2 889	Malbocco e Desiata (casale)	160	30	199
Monsummano Alto (castello)	26	412	438	Ripa (villaggio)	409	192	601
Cintolese (casale)	130	1 551	1 681	Giustagnana (id.)	212	19	231
Monte Vettolini (castello)	320	1 405	1 725	Cerreta S. Antonio (id.)	142	54	196
	1 474	5 259	6 733	Ruosina (id.)	194	36	230
				Cappella Fabbiano (id.)	212	52	264
				Minazzana (id.)	189	25	214

TAV. I. — POPOLAZIONE PRESENTE PER COMUNI E FRAZIONI.

Censimento 1871.

Lucca.

COMUNI E FRAZIONI	Popolazione presente			COMUNI E FRAZIONI	Popolazione presente		
	Agglomerata nei centri	Sparsa nella campagna	TOTALE		Agglomerata nei centri	Sparsa nella campagna	TOTALE
<i>(Segue) SERRAVEREZZA</i>							
Querceta Cafaggio (casale)	115	333	448	<i>VELLANO</i>			
Querceta Frasso e Ranocchiajo (casali)	338	168	506	Vellano (castello)	565	580	1 145
Querceta Mordure e Madonna dei Pagliari (casali)	251	118	369	Sorana (id.)	288	203	491
Querceta Pozzi, Tre Usci, Ponte Rosso e Borgo Terringhesi (casali)	1 099	462	1 561	Castelvecchio (id.)	351	113	464
Azzano (villaggio)	548	3	551	Pietrabuona (id.)	522	398	920
Correta S. Niccolò (id.)	71	53	124		1 726	1 294	3 020
Basati e Arni (id.)	424	13	437	<i>VIANREGGIO</i>			
	7 097	1 775	8 872	Viareggio (città)	9 371	612	9 983
<i>STAZZEMA</i>				Torro del Lago (villaggio)	503	888	1 391
Retignano (villaggio)	776	120	896		9 874	1 500	11 374
Terrina (id.)	805	11	816	<i>VILLA BASILICA</i>			
Levignano (id.)	592	21	613	Villa Basilica (castello)	1 200	755	1 955
Pruno Valegno Cardoso (villaggio) ..	974	167	1 141	Colodi (id.)	350	1 154	1 504
Stazzema (villaggio)	695	81	776	» (id.)	692	26	718
Pomezzana (id.)	479	71	550	» (id.)	336	64	400
Alpi di Stazzema (borgata)	292	133	425	» (id.)	»	32	300
Farnocchia (villaggio)	895	218	1 113	Veneri	»	1 167	1 167
Sant'Anna e Culla (id.)	306	126	432	Fibbilla (castello)	133	37	170
Gallena (id.)	169	82	251	Boveggio (id.)	313	51	364
	5 983	1 030	7 013	S. Quirico (id.)	424	157	581
<i>UZZANO</i>				Arano (id.)	134	112	246
Uzzano (castello)	497	2 000	2 497	Stiappa (id.)	257	20	277
Torricchio (casale)	78	363	441	Pontile (id.)	381	69	450
Chiesina (villaggio)	379	1 037	1 416		4 753	3 644	8 402
	954	3 400	4 354	Totale della Provincia ...			
					122 329	158 070	280 399
PROVINCIA DI MACERATA.							
<i>Circondario di Camerino.</i>				<i>CAMERINO</i>			
<i>ACQUACANINA</i>				Camerino (città)	4 232	1 190	5 422
Piedicolle (villaggio)	109	15	124	Morò e Casale (villaggio)	193	186	379
Vesica (id.)	83	39	122	Arno (id.)	95	9	204
Campicino (id.)	83	»	83	Solvaiano e Calcina (id.)	65	124	189
Oppio (id.)	70	29	99	Sant' Erasmo (id.)	118	195	313
Vallecanto (id.)	31	»	31	Valle S. Martino e Mistrano (id.) ..	132	77	209
Meriggio (id.)	71	»	71	Parito e Cogsa S. Severo (id.) ..	108	93	201
	447	83	530	Pianpalente (villaggio)	192	257	449
<i>BOLOGNOLA</i>				Mergnano S. Savino (id.)	208	106	314
Villa di mezzo (villaggio)	114	»	114	Mergnano S. Pietro (id.)	127	237	364
Villa da capo (id.)	53	»	53	Rocca d' Ajello (id.)	117	29	146
Villa da piedi (id.)	121	»	121	Agnano (id.)	83	42	125
	288	»	288	Valleveggiata (id.)	92	30	122
<i>CALDIAROLA</i>				Tuseggia (id.)	31	289	320
Caldarola (terra)	1 063	384	1 447	Sabbietta (id.)	93	66	159
Riandebussi (borgata)	211	285	496	Capolappaglia e Torrone (id.)	207	108	315
Vestignano (villaggio)	63	56	119	Paganico (id.)	143	18	161
Coce (id.)	213	77	290	Lotegge (id.)	174	70	244
Pievefavera (borgata)	206	32	238	Pozzuolo (id.)	87	»	87
Valcimarra (id.)	344	17	361	Statte (id.)	100	»	100
	2 100	851	2 951	Campalazzo (id.)	77	12	89
				Finugo	»	34	34
				Yaldea (villaggio)	139	89	228
				Santa Lucia di Varano (id.)	117	297	414
				Palverina (id.)	150	5	155
				Colle Sentino (id.)	137	54	191
				Sertino (id.)	193	289	482
				San Marcello (id.)	160	199	359
				Gagliano (id.)	51	22	73
				Cignano (id.)	92	39	131
					7 713	4 167	11 880

TAV. I. — POPOLAZIONE PRESENTE PER COMUNI E FRAZIONI.

Censimento 1871.

Macerata.

Table with 6 columns: COMUNI E FRAZIONI, Agglomerata nei centri, Sparsa nella campagna, TOTALE, and three columns for Popolazione presente (Agglomerata nei centri, Sparsa nella campagna, TOTALE). Rows include Camfortondo di Fiastrone, Castelfraimondo, Cessapalombo, Fiastra, Fiordimonte, Fiuminata Castello, Gagliole, Montecavallo, Muccia, Pievevovigliana, Pieve Torina, Fioraco, Sefro, Serrapetrona, Serravalle di Chienti, Visso, and various frazioni.

TAV. I. — POPOLAZIONE PRESENTE PER COMUNI E FRAZIONI.

Censimento 1871.

Macerata.

Table with 6 columns: COMUNI E FRAZIONI, Agglomerata nei centri, Sparsa nella campagna, TOTALE, and three columns for Popolazione presente (Agglomerata nei centri, Sparsa nella campagna, TOTALE). Rows include (Segue) Visso, Esanatolia, Ficano, Gualdo, Loro Piceno, Macerata (città), Matelica, Civitanova Marche, and Colmurano.

TAV. I. — POPOLAZIONE PRESENTE PER COMUNI E FRAZIONI.

Censimento 1871.

Mantova.

COMUNI E FRAZIONI	Popolazione presente			COMUNI E FRAZIONI	Popolazione presente		
	Agglomerata nei centri	Sparsa nella campagna	TOTALE		Agglomerata nei centri	Sparsa nella campagna	TOTALE
<i>(Segue) CASTELGOFFREDO</i>				RODIGO			
Bocchere (casale).....	142	172	314	Rodigo (borgata).....	339	476	1 315
Sant'Anna (id.).....	172	169	341	Motta (casale).....	69	93	162
Lodolo (id.).....	170	71	241	Fossato (id.).....	131	114	245
Perosso a Levante (id.).....	55	100	155	Borghetto (id.).....	55	93	148
Perosso a Ponente (id.).....	21	119	140	Rivalta (villaggio).....	973	310	1 283
Selvole (id.).....	268	48	316				
Pojano (id.).....	176	24	200		2 067	1 086	3 153
Romanini (id.).....	184	181	365	SAN MARTINO DELL'ARGINE			
Lotelli (id.).....	37	161	198	San Martino (borgata).....	2 661	153	2 814
Villa (id.).....	80	124	204	Cà de' Passeri (casale).....	45	7	52
Zecchini (id.).....	159	178	337	Belvedere (id.).....	89	"	89
	2 449	1 614	4 063	Casale (id.).....	115	"	115
CERESARA					2 910	160	3 070
Ceresara (borgata).....	262	777	1 039	Totale del Distretto...			
S. Martino Gusnago (villaggio).....	185	461	646		21 230	6 494	27 724
Villa Cappella (id.).....	165	192	357	Distretto di Canneto sull' Oglio.			
	612	1 430	2 042	ACQUANEGRA SUL CHIESE			
PIUBEGA							
Piubega (borgata).....	461	352	813	Acquanegra (borgata).....	2 588	55	2 643
San Cassiano (casale).....	199	235	434	Mosio (id.).....	849	177	1 026
San Fermo (id.).....	176	131	307	Beverara (villaggio).....	160	28	188
	836	718	1 554	Valli di Mosio (id.).....	190	"	190
Totale del Distretto...						17	17
	8 945	7 237	16 182		3 787	277	4 064
Distretto di Bozzolo.				CANNETO SULL'OGLIO			
Bozzolo (borgata).....	4 132	140	4 272	Canneto (borgo).....	2 678	139	2 817
GAZZOLDO				Bizzolano (casale).....	211	19	230
Gazzoldo (borgata).....	597	423	1 020	Valle (id.).....	48	163	211
San Fermo (id.).....	66	192	258	Runate (id.).....	44	177	221
	663	615	1 278	Carzaghetto (id.).....	155	42	197
GAZZUOLO				Cà de' Pinzi (id.).....	77	"	77
Gazzuolo (borgata).....	904	272	1 176		3 213	540	3 753
Noce Grossa (villaggio).....	449	"	449	CASALROMANO			
Belforte (borgata).....	1 507	91	1 598	Casalromano (borgata).....	491	62	553
Pomara (villaggio).....	403	105	508	Fontanelle (id.).....	475	19	494
Bocca Chiavica (casale).....	127	"	127		966	81	1 047
	3 390	468	3 858	MARIANA			
MARCARIA				Mariana (borgata).....	394	37	431
Marcaria (borgata).....	916	67	983	Borgoforni (casale).....	119	"	119
Casatico (villaggio).....	467	978	1 445	Bologne.....	42	42	84
Ospitaletto (casale).....	211	339	550	Melone.....	89	"	89
S. Michele in Bosco (borgata).....	891	89	980		513	168	681
Campitello (id.).....	983	909	1 892	REDONDESCO			
Gabbiana (casale).....	91	516	607	Redonesco (villaggio).....	1 046	70	1 116
Canicossa (id.).....	340	368	708	Bologna (casale).....	202	42	244
Cesole (villaggio).....	577	502	1 079	Covello.....	41	41	82
	4 476	3 768	8 244	San Fermo (borgata).....	111	37	148
RIVAROLO FUORI				Fienili (casale).....	58	14	72
Rivarolo Fuori (borgata).....	2 810	224	3 034	Pioppino (id.).....	206	23	229
Cividale (villaggio).....	762	33	795	Tartarello.....	37	37	74
	3 572	257	3 829	Gerole (casale).....	65	9	74
Totale del Distretto...					1 688	273	1 961
	10 167	1 339	11 506	Totale del Distretto...			

TAV. I. — POPOLAZIONE PRESENTE PER COMUNI E FRAZIONI.

Censimento 1871.

Mantova.

COMUNI E FRAZIONI	Popolazione presente			COMUNI E FRAZIONI	Popolazione presente		
	Agglomerata nei centri	Sparsa nella campagna	TOTALE		Agglomerata nei centri	Sparsa nella campagna	TOTALE
Distretto di Castiglione delle Stiviere.				MOTTEGGIANA			
CASTIGLIONE DELLE STIVIERE				Motteggiana.....	"	648	648
Castiglione (borgata).....	3 295	"	3 295	Saileto.....	"	208	208
Ghiola (casale).....	50	44	94	Villasaviola (villaggio).....	112	996	1 108
Santa Maria (id.).....	50	75	125	Torricella.....	"	801	801
Pontane (villaggio).....	186	24	210	Tabellano.....	"	45	45
Pezzardi (casale).....	85	55	140	Portiolo.....	"	163	163
Prede (id.).....	118	30	148	SAN BENEDETTO PO			
Tozzole.....	"	67	67	San Benedetto (borgata).....	1 231	117	1 348
Valle (casale).....	51	"	51	Gorgo.....	"	1 429	1 429
Astorre (villaggio).....	65	"	65	Bardelle.....	"	1 091	1 091
Barche (id.).....	62	40	102	Viroli.....	"	1 375	1 375
Levadello (id.).....	124	"	124	Villa Alta.....	"	1 340	1 340
Grole (id.).....	138	101	239	Portiolo (villaggio).....	223	1 432	1 655
Gozzolina (id.).....	124	143	267	Brede.....	"	979	979
Borghetto (id.).....	78	82	160	San Siro.....	"	1 102	1 102
San Viletto (casale).....	50	103	153		1 454	8 865	10 319
San Vigilio (villaggio).....	126	35	161	SUZZARA			
	4 602	799	5 401	Suzzara (borgata).....	1 143	2 401	3 544
CAVRIANA				Brusatasso (villaggio).....	357	617	974
Cavriana (borgata).....	1 062	"	1 062	Riva (id.).....	260	788	988
Scannadore (casale).....	60	46	106	Tabellano (id.).....	724	837	1 561
San Cassiano (id.).....	94	185	279	Saileto (id.).....	109	865	974
Bande (villaggio).....	42	303	345	San Prospero (id.).....	77	726	803
Campagnolo (id.).....	57	272	329		2 610	6 234	8 844
San Giacomo (id.).....	86	97	183	Totale del Distretto...			
Castelgrimaldo (id.).....	38	52	90		7 509	32 153	39 662
	1 439	955	2 394	Distretto di Mantova.			
GUIDIZZOLO				BAGNOLO SAN VITO			
Guidizzolo (borgata).....	1 262	142	1 404	Bagnolo S. Vito (villaggio).....	144	1 634	1 778
Rebecca (casale).....	143	284	427	San Biagio (id.).....	102	1 047	1 149
Salvarizzo (id.).....	69	8	77	San Niccolò a Po (id.).....	468	118	586
Birbesi (borgata).....	79	449	528	San Giacomo a Po (id.).....	79	358	437
	1 553	883	2 436	Governolo (id.).....	106	1 042	1 148
MEDOLE					899	4 199	5 098
Medole (borgata).....	1 848	316	2 164	BIGARELLO			
Colla (casale).....	73	71	144	Gazzo (villaggio).....	86	709	795
Villa (id.).....	78	54	132	Bigarello (id.).....	84	328	412
	1 999	435	2 434	Stradella (id.).....	45	394	439
SOLFERINO					215	1 431	1 646
Solferino (borgata).....	574	"	574	BORGOFORTE A SINISTRA DEL PO			
Staffolo (villaggio).....	355	28	383	Borgoforte (borgata).....	541	303	844
Ridello (casale).....	178	25	203	Bocca di Gauda (villaggio).....	268	472	740
	1 107	53	1 160	Romanore (id.).....	144	482	626
Totale del Distretto...					97	558	655
	10 700	3 125	13 825	Scorzarolo (id.).....	231	339	620
Distretto di Gonzaga.					152	263	415
GONZAGA					1 483	2 417	3 900
Gonzaga (borgata).....	1 205	1 356	2 561	CASTELBELFORTE (villaggio).....			
Bondeno (id.).....	450	2 473	2 923		637	1 819	2 456
Polesine (id.).....	255	1 213	1 468				
Palidano (id.).....	224	1 308	1 532				
Pegognaga (id.).....	519	3 321	3 840				
Moglia (id.).....	510	3 177	3 687				
Bondanello (id.).....	170	1 345	1 515				
	3 333	14 193	17 526				

TAV. I. — POPOLAZIONE PRESENTE PER COMUNI E FRAZIONI.

Censimento 1871.

Massa e Carrara.

COMUNI E FRAZIONI	Popolazione presente			COMUNI E FRAZIONI	Popolazione presente		
	Agglomerata nei centri	Sparsa nella campagna	TOTALE		Agglomerata nei centri	Sparsa nella campagna	TOTALE
VAGLI DI SOTTO				CASOLA IN LUNIGIANA			
Vagli di Sotto (borgata).....	839	28	867	Casola (borgata).....	298	16	314
Vagli di Sopra (id.).....	368	13	381	Argigliano (id.).....	175	»	175
Roggio (id.).....	399	7	406	Offiano (id.).....	622	»	622
Arni (villaggio).....	118	»	118	Luscignano (id.).....	286	»	286
	1 724	48	1 772	Codiponte (id.).....	383	43	426
VERGEMOLI				Reusa (id.).....	209	»	209
Vergemoli (borgata).....	452	37	489	Casciana (id.).....	182	8	190
Calomini (id.).....	176	78	254	Ugliancaldo (id.).....	261	»	261
Forno Volasco (id.).....	183	114	297	Regnano (id.).....	547	»	547
San Pellegrinetto.....	»	376	376		2 963	67	3 030
Campolemisi (borgata).....	176	152	328	FIVIZZANO			
	987	757	1 744	Fivizzano (città).....	1 623	227	1 850
VILLA COLLEMANDINA				Posara (borgata).....	252	69	321
Villa Collemantina (borgata).....	292	320	612	Cerignano (casale).....	42	»	42
Magnano Pianacci (id.).....	213	37	250	» Colle di Cerignano (id.).....	99	»	99
Massa (id.).....	278	35	313	» Serraruola (id.).....	56	118	448
Sassorosso (id.).....	163	6	169	» Motta (id.).....	52	»	52
Canigiano (id.).....	145	27	172	Verrucola (borgata).....	81	»	81
Corfino (id.).....	559	96	655	Pognana (villaggio).....	244	35	279
	1 650	521	2 171	Pognana (casale).....	122	»	122
Totale del Circondario...				» Colle di Pognana (id.).....	42	40	283
	27 514	11 845	39 359	» Signano (id.).....	79	»	79
Circondario di Massa e Carrara.				Moncigoli (borgata).....	250	75	325
				Debicò (villaggio).....	42	»	42
				» Caugliano (casale).....	81	13	136
				Turano (villaggio).....	117	2	119
				Collegnago (id.).....	222	»	222
				Spicciano (id.).....	87	7	94
				Terenzano (id.).....	116	»	116
				» Turlago (id.).....	125	47	288
				Po (villaggio).....	67	»	67
				» Uglian Frodo (casale).....	50	»	50
				» Cerri (id.).....	58	11	234
				» Verzano (id.).....	48	»	48
				Arlia (villaggio).....	139	»	139
				» Piastorla (casale).....	45	22	206
				Cotto (villaggio).....	123	»	123
				» Vallazzana (casale).....	56	27	270
				» Panigalletto (id.).....	64	»	64
				Quarazzana (villaggio).....	126	»	126
				» Fiacciano (casale).....	47	25	198
				Canneto (id.).....	54	»	54
				» Antigo (villaggio).....	107	13	212
				» Virolo (casale).....	38	»	38
				Agnino (borgata).....	390	»	390
				» Montecurto (casale).....	78	69	610
				» Escaro (id.).....	73	»	73
				Soliera (borgata).....	446	»	446
				» Agnolo (casale).....	30	87	563
				Gassano (borgata).....	380	»	380
				» Proppoli (villaggio).....	101	87	568
				Alebbio (id.).....	81	»	81
				» Sercognano (id.).....	92	»	92
				» Mazzola (id.).....	105	34	364
				» Prato (casale).....	52	»	52
				Magliano (villaggio).....	170	»	170
				Collecchia (borgata).....	257	»	257
				Rometta (villaggio).....	246	»	246
				Ceserano (borgata).....	524	27	551
				Colla (id.).....	144	7	197
				» Maglietola (casale).....	46	»	46
				San Terenzo (castello).....	335	»	335
				» Bardine di S. Terenzo (villaggio).....	170	36	541
				Mommio (id.).....	324	2	326
				Vendasolo (id.).....	212	»	212
				» Castelletto (casale).....	70	41	364
				» Pieve di San Paolo (id.).....	41	»	41
				Sussalbo (borgata).....	522	61	583
				Bottignano (villaggio).....	152	8	160
				Camporghena (id.).....	290	»	290
				Torsana (casale).....	82	»	82
	17 408	6 419	23 827				

TAV. I. — POPOLAZIONE PRESENTE PER COMUNI E FRAZIONI.

Censimento 1871.

Massa e Carrara.

COMUNI E FRAZIONI	Popolazione presente			COMUNI E FRAZIONI	Popolazione presente		
	Agglomerata nei centri	Sparsa nella campagna	TOTALE		Agglomerata nei centri	Sparsa nella campagna	TOTALE
(Segue) FIVIZZANO				(Segue) MASSA			
Comano (casale).....	734	61	795	Turano (borgata).....	1 534	714	2 248
Trespiano (borgata).....	87	»	87	Ortola e Lavacchio (id.).....	1 025	205	1 230
» Protà (id.).....	180	»	180	Castagnola (id.).....	854	529	1 383
» Cattognano (id.).....	141	»	141	Mirteto (id.).....	750	724	1 474
» Montale (casale).....	58	»	58	Bergiola Maggiore (villaggio).....	140	14	154
» Cassetana (id.).....	26	69	713	Pariana (id.).....	429	43	472
» Piagnetta (id.).....	67	»	67	Altagnana (id.).....	342	20	362
» Gretto (id.).....	28	»	28	Canevara (id.).....	323	26	349
» Groppo di Pietro (id.).....	57	»	57	Antona (id.).....	595	31	626
Cecina (borgata).....	151	»	151	Casette e Ceglieglia (id.).....	357	99	456
» Bardine di Cecina (casale).....	81	»	232	Forno (id.).....	898	16	914
Tenerano (borgata).....	182	8	190	Casania (id.).....	212	90	302
Isolano (villaggio).....	94	»	94	Resceto (id.).....	155	9	164
Monzone (borgata).....	380	20	400		15 336	2 695	18 031
Monte de' Bianchi (villaggio).....	113	»	113	MONTE ROSO			
» Fazzano (id.).....	83	»	83	San Vito (borgata).....	1 126	160	1 286
» Folegnano (casale).....	56	146	581	Capanno (id.).....	373	204	577
» Mozzano (id.).....	81	»	81	San' Eustachio (villaggio).....	258	83	341
» Mezzana (villaggio).....	102	»	102	Vietina (id.).....	41	»	41
Ajola (id.).....	190	»	190	Gerreto (id.).....	107	42	149
Equi (id.).....	184	»	184	»	»	142	142
Vinea (borgata).....	438	»	438		1 905	631	2 536
	13 680	1 494	15 174	PODENZANA			
FOSDINOVO				Fosdinovo (terra).....	634	655	1 289
Fosdinovo (borgata).....	189	211	400	Podenzana (villaggio).....	784	102	886
Giucano (borgata).....	271	45	316	Montedivalli (id.).....	749	48	797
Pulica (id.).....	412	21	433	Albiano (borgata).....	540	75	615
Tendola (id.).....	348	26	374		2 073	225	2 298
Marcialgo (id.).....	259	34	293	ROCCHETTA DI VARA			
Posterla (id.).....	172	173	345	Rocchetta (borgata).....	282	»	282
Ponzanello (id.).....	98	95	193	Suvero (id.).....	317	208	525
Carignano (borgata).....	184	40	224	Beverone (id.).....	82	»	82
Canepari (id.).....	»	160	160	Garbugliaga (villaggio).....	105	»	105
Gignago e Caprognano.....	128	19	147	Stadomelli (borgata).....	38	162	200
Paghezzana (casale).....	»	485	485	Cavanolla (id.).....	205	46	251
» Caniparola (casale).....	219	»	219		1 029	416	1 445
Viano (borgata).....	93	»	93	TRESANA			
» Terma (id.).....	69	»	69	Barbarasco (villaggio).....	450	50	500
» Collognola (id.).....	61	»	61	Tresana (id.).....	559	34	593
» Piandimolino (id.).....	146	»	146	Careggia (casale).....	346	23	369
» Vezzanello (id.).....	64	»	64	Riccò (id.).....	571	59	630
» Campiglione (id.).....	118	»	118	Villa (id.).....	737	98	835
» Corsano (id.).....	67	»	67	Novevigola (id.).....	252	94	346
» Lorano (id.).....	59	»	59	Giovagallo (casale).....	368	37	405
» Gallogna (id.).....	63	»	63	Bola (id.).....	353	23	376
» Cortila (id.).....	346	58	404		3 636	418	4 054
Gragnola (borgata).....	»	»	»	Totale del Circondario...			
	4 000	1 962	5 962		71 685	17 337	89 022
LICCIANA				Circondario di Pontremoli.			
Licciana (borgata).....	488	350	838	BAGNONE			
Panicale (villaggio).....	151	233	387	Bagnone (borgata).....	893	144	1 037
Pontebosio (id.).....	178	38	216	Mochignano (villaggio).....	151	39	190
Monti (id.).....	349	556	905	Pastina (id.).....	190	29	219
Bastia (id.).....	180	34	214	»	350	47	397
Cisigliano (id.).....	221	»	221	»	302	18	320
Varano (id.).....	618	»	618	»	284	»	284
Terrarossa (borgata).....	391	155	546				
Apella (villaggio).....	289	»	289				
	2 865	1 369	4 234				
MASSA							
Massa (città).....	4 786	»	4 786				
Rocca Volpigliano (borgata).....	908	31	939				
Prado (id.).....	441	122	563				
Misericordia (casale).....	641	16	657				
Capaccola S. Lucia (id.).....	946	6	952				

TAV. I. — POPOLAZIONE PRESENTE PER COMUNI E FRAZIONI.

Censimento 1871.

Massa e Carrara.

COMUNI E FRAZIONI	Popolazione presente			COMUNI E FRAZIONI	Popolazione presente		
	Agglomerata nei centri	Sparsa nella campagna	TOTALE		Agglomerata nei centri	Sparsa nella campagna	TOTALE
<i>(Segue)</i> BAGNONE				<i>(Segue)</i> PONTREMOLI			
Castiglione (villaggio).....	239	108	347	Cargalla (villaggio).....	184	176	360
Vico (id.).....	430	22	442	Braja (id.).....	173	5	178
Treschietto (id.).....	268	"	268	San Lorenzo (id.).....	64	27	91
Corvarola (id.).....	231	97	328	Navola (casale).....	91	"	91
Lusana (id.).....	181	7	188	Cavezzana d'Antena (villaggio).....	77	126	203
Jera (id.).....	329	"	329	Groppoli (casale).....	94	"	94
Gabbiana (id.).....	231	"	231	Bratto (villaggio).....	326	32	358
Biglio (id.).....	94	"	94	Montelungo Superiore (id.).....	169	70	239
Cassolana (id.).....	169	90	259	Montelungo Inferiore (casale).....	123	"	123
Collesino (id.).....	247	"	247	Pracchiola (villaggio).....	211	"	211
Compione (id.).....	108	"	108	Gravagna Superiore (id.).....	289	99	388
	4 687	601	5 288	Gravagna Inferiore (casale).....	298	"	298
FILATTERIA				VILLAFRANCA IN LUNIGIANA			
Filatteria (borgata).....	640	281	921	Villafraanca (borgata).....	814	97	911
Scoretoli (villaggio).....	310	169	479	Virgoletta (id.).....	459	43	502
Caprio (id.).....	359	54	413	Filetto (id.).....	346	131	477
Cavallana (id.).....	100	30	130	Mocrone (villaggio).....	217	67	284
Serravalle (id.).....	192	"	192	Malgrate (id.).....	130	38	168
Rocca Sigillina (id.).....	289	"	289	Orturano (id.).....	264	58	322
Gigliana (id.).....	276	55	331	Fornoli (id.).....	507	100	607
Lusignana (id.).....	252	"	252	Merizzo (id.).....	265	51	316
Dobbiana (id.).....	201	197	398	Irola (id.).....	218	97	315
	2 619	786	3 405		3 220	682	3 902
MULAZZO				ZERI			
Mulazzo (borgata).....	534	234	768	Patigno (villaggio).....	465	125	590
Groppoli (villaggio).....	299	514	813	Noco (id.).....	291	20	311
Pozzo (borgata).....	195	87	282	Coloretta (id.).....	274	156	430
Busatice (villaggio).....	213	124	337	Castello di Zeri (id.).....	168	32	200
Castagnetoli (borgata).....	170	154	324	Bergugliara (casale).....	77	120	197
Castevoli (villaggio).....	545	178	723	Calzavittello (villaggio).....	46	188	234
Canossa (id.).....	94	117	211	Chioso (id.).....	139	"	139
Parana (borgata).....	260	132	392	Piagna (id.).....	127	"	127
Montereggio (id.).....	309	338	647	Valle (id.).....	100	"	100
Lusuolo (id.).....	180	52	232	Montelama (id.).....	87	"	87
	2 799	1 930	4 729	Rossano (id.).....	64	82	146
PONTREMOLI				Castoglio (id.).....			
Pontremoli (città).....	2 902	875	3 777	Codolo alla Chiesa (id.).....	191	17	208
SS. Annunziata (sobborgo).....	291	208	499	Codolo di Sotto (casale).....	138	47	185
Mignegno (id.).....	167	30	197	Codolo di Sotto (casale).....	78	60	138
Traverde (villaggio).....	54	71	125	Pietrapiccata (id.).....	73	145	218
Arzengio (id.).....	133	24	157	Arzelato (id.).....	65	"	65
Saliceto.....	"	189	189	Bosco di Rossano (villaggio).....	213	26	239
Ceretoli (villaggio).....	141	33	174		2 596	1 018	3 614
Vignola (id.).....	230	225	455	Totale del Circondario...			
Bassone (casale).....	184	110	294	24 854	8 700	33 563	
Dozzano (villaggio).....	26	165	191	Riepilogo			
Cavezzana Gordana.....	"	188	188	CASTELNUOVO DI GARFAG.			
Oppilo (villaggio).....	115	16	131	MASSA E CARRARA.....			
Torrano (id.).....	95	23	118	PONTREMOLI.....			
Valle (casale).....	157	"	157	27 514	11 845	39 359	
Careola (villaggio).....	113	71	184	71 685	17 337	89 022	
Teglia (id.).....	80	80	144	24 854	8 709	33 563	
Grondola (id.).....	281	150	431	Totale della Provincia...			
Soccola la Colla (id.).....	88	207	295	124 053	37 891	161 944	
Villavecchia (casale).....	231	"	231				
Cervara (villaggio).....	519	"	519				
Valdantena Casalina (id.).....	147	14	161				
Versola (casale).....	184	116	300				
Groppodalosio (id.).....	230	64	294				
Guinadi Basella (villaggio).....	137	298	435				
Guinadi San Rocco (casale).....	345	"	345				

TAV. I. — POPOLAZIONE PRESENTE PER COMUNI E FRAZIONI.

Censimento 1871.

Messina.

COMUNI E FRAZIONI	Popolazione presente			COMUNI E FRAZIONI	Popolazione presente		
	Agglomerata nei centri	Sparsa nella campagna	TOTALE		Agglomerata nei centri	Sparsa nella campagna	TOTALE
PROVINCIA DI MESSINA.							
Circondario di Castoreale.							
ANTILLO				FURNARI			
Antillo (borgo).....	785	"	785	Furnari (borgo).....	1 891	297	2 188
Ferraro (borgata).....	68	5	73	Tonnarella (villaggio).....	58	17	75
Canigliari (id.).....	61	"	61	Forto (id.).....	23	14	37
Malatesta (id.).....	98	66	164		1 972	328	2 300
Morzulli (id.).....	12	6	18	GALLODORO			
	1 024	77	1 101	Galloodoro (borgata).....	753	"	753
BARCELONA POZZO DI GOTTO				Letojanni (id.).....	881	144	1 025
Barcellona (città).....	13 917	554	14 471	GIARDINI (borgata).....			
Nasari (borgata).....	406	145	551	1 068	311	2 279	
Centineo (casale).....	153	189	342	GRANITI (id.).....			
Sant'Antonio (villaggio).....	588	287	875	1 757	168	1 925	
Santa Venero (casale).....	180	191	371	KAGGI (id.).....			
Orto (villaggio).....	260	398	658	572	89	661	
Porto Salvo (casale).....	402	17	419	LIMINA (id.).....			
Acquaficara (id.).....	425	123	548	1 866	"	1 866	
Cannistrà (id.).....	275	217	492	LOCADI (id.).....			
San Paolo (id.).....	293	83	376	401	5	406	
Gula (id.).....	822	223	1 045	MALVAGNA (id.).....			
Calderà (villaggio).....	73	243	316	1 447	"	1 447	
	17 794	2 670	20 464	MAZZARRÀ S. ANDREA (id.).....			
BASICÒ (borgo).....	1 718	39	1 757	1 425	8	1 433	
CASALVECCIO SICULO				MERI (id.).....			
Casalvecchio (borgo).....	1 241	"	1 241	1 297	51	1 348	
Missario (id.).....	495	"	495	MOJO ALCANTERA (id.).....			
Mitta (borgata).....	196	231	427	399	"	399	
San Carlo (id.).....	110	"	110	MONGIUFFI MELIA			
Fantori (id.).....	104	"	104	Melia (casale).....	649	522	1 171
Misitano (id.).....	69	"	69	Mongiuffi (id.).....	458	170	628
	2 215	231	2 446	MONTALBANO DI ELICONA			
CASTEL MOLA (borgata).....	403	740	1 143	Mantalbano (borgo).....	3 522	"	3 522
CASTOREALE				S. Barbara (villaggio).....	387	171	558
Castoreale (città).....	2 938	190	3 128	S. Maria Campana (id.).....	226	75	301
Bafia (borgata).....	1 232	44	1 276	Braidi (id.).....	399	210	609
Catalimita (id.).....	182	41	223	MONTA CAMASTRA (borgo).....			
Milici (id.).....	523	27	550	2 008	38	2 041	
Protonotaro (id.).....	301	131	432	NOVARA DI SICILIA			
Rodi (id.).....	1 238	73	1 311	Novara di Sicilia (città).....	3 765	118	3 883
Termini (id.).....	685	55	740	Fondachelli (villaggio).....	1 446	"	1 446
	7 099	561	7 660	Fantina (id.).....	1 129	"	1 129
FALCONE				San Basilio (id.).....	926	"	926
Falcone Marina (borgata).....	601	46	647	San Marco (id.).....	388	"	388
Casino Falcone (id.).....	420	65	485	ROCCAFORTITA (villaggio).....			
Sant'Anna (villaggio).....	53	16	69	402	"	402	
	1 074	127	1 201	ROCCELLA VALDEMONA			
FORZA D'AGRÒ				Roccella Valdemone (borgo).....	1 619	37	1 656
Forza d'Agro (borgo).....	1 548	69	1 617	Buonvassalli (id.).....	146	62	208
Sant'Alessio (borgata).....	293	68	361	Pinzicata (casale).....	36	34	70
	1 841	137	1 978	FRANCAVILLA DI SICILIA (città).....			
FRANCAVILLA DI SICILIA (città).....	4 136	69	4 205	1 801	133	1 934	

TAV. I. — POPOLAZIONE PRESENTE PER COMUNI E FRAZIONI.

Censimento 1871.

Messina.

COMUNI E FRAZIONI	Popolazione presente			COMUNI E FRAZIONI	Popolazione presente		
	Agglomerata nei centri	Sparsa nella campagna	TOTALE		Agglomerata nei centri	Sparsa nella campagna	TOTALE
SANTA TERESA DI RIVA				ITALIA			
Bucalo (borgata).....	878	128	1 006	Itala (borgata).....	518	»	518
Fulci (id.).....	1 279	181	1 460	Borgo (id.).....	307	»	307
Barracca (id.).....	374	199	573	Mannelli (id.).....	467	»	467
	2 531	508	3 039	Croce (id.).....	270	13	283
SAVOCA				Marina (id.).....	253	57	310
Savoca (borgata).....	494	»	494		1 815	70	1 885
Romissa (id.).....	315	»	315	LIPARI			
Cannuli (id.).....	55	»	55	Lipari (città).....	4 070	562	4 632
Fontanelli (id.).....	134	»	134	Marina di S. Paolo (sobborgo)...	429	786	1 215
Rina (id.).....	374	»	374	Piano Conte (borgata).....	359	114	473
Botte (id.).....	276	»	276	Quattro Pani (id.).....	455	111	566
Mancusa (id.).....	210	»	210	Canneto (id.).....	618	167	785
Contura (id.).....	177	»	177	Isola di Stromboli (villaggio)...	1 806	193	1 999
	2 035	»	2 035	Isola di Panaria (id.).....	335	62	397
TAORMINA (città).....	2 458	546	3 004	Isola di Filicadi (id.).....	988	178	1 166
				Isola di Alicudi (id.).....	470	129	599
TRIPPI				Isola Vulcano (id.).....	141	47	188
Tripi (borgo).....	1 921	22	1 943		9 671	2 349	12 020
Casale (casale).....	417	44	461	MANDANICE (borgata).....	994	64	1 058
San Cono (villaggio).....	196	51	247	MESSINA			
	2 534	117	2 651	Messina (città).....	70 307	1 614	71 921
Totale del Circondario ...	79 101	8 363	87 464	Messina (campagna)			
Circondario di Messina.				» Faro Superiore (villaggio).....	924		
ALI				» Curcuraci (id.).....	540		
Ali (borgata).....	1 591	225	1 816	» Torre del Faro (id.).....	1 684		
Marina d'Ali (id.).....	766	»	766	» Canzirri (id.).....	1 566		
	2 357	225	2 582	» Sant' Agata (id.).....	294		
BAUSO				» Pace (id.).....	2 033		
Piano del Fondaco (borgata).....	284	»	284	» Ss. Annunziata (id.).....	867		
Sant' Antonino (id.).....	165	4	169	» San Michele (id.).....	295		
Liotta Zizzo (id.).....	146	12	158	» Scala (id.).....	766		
Piano Castello (id.).....	241	»	241	» Divieto - (id.).....	364		
Bauso Vecchio (id.).....	113	59	172	» Gesso (id.).....	1 733		
Regia Corte (id.).....	77	20	97	» Serro (id.).....	226		
	1 026	95	1 121	» Castanea (id.).....	1 038		
CALVARUSO				» Massa San Giorgio (id.).....	837		
Castello (borgata).....	659	»	659	» Massa San Niccolò (id.).....	206		
Chiesa Madre (id.).....	256	»	256	» Massa San Giovanni (id.).....	271		
Serra di Calvaro (id.).....	220	»	220	» Massa Santa Lucia (id.).....	592		
	1 135	»	1 135	» Salice (id.).....	980		
CONDRO' (borgata).....	1 113	39	1 152	» Altolia (id.).....	877		
FIUMEDINISI (id.).....	2 022	1 131	3 153	» Molino (id.).....	363		
GUALTIERI SICAMINÒ				» Giampileri (id.).....	1 699		
Gualtieri (borgata).....	2 133	28	2 161	» Briga (id.).....	638		
Soccorso (id.).....	737	4	741	» Pezzolo (id.).....	738		
Sicaminò (id.).....	193	3	196	» Santa Margherita (id.).....	562		
	3 063	35	3 098	» Santo Stefano Mezzano (id.)...	859		
GUIDOMANDRI				» Mili Superiore (id.).....	1 024		
Guidomandri (borgata).....	390	13	403	» Mili Inferiore (id.).....	1 060		
Marina di Guidomandri (id.).....	711	»	711	» Zaffaria (id.).....	638		
	1 101	13	1 114	» Larderìa (id.).....	1 005		
				» Galati Mamerino (id.).....	470		
				» San Filippo Superiore (id.)...	837		
				» San Filippo Inferiore (id.)...	409		
				» Cammaro Superiore (id.).....	1 210		
				» Cammaro Inferiore (id.).....	384		
				» Catarratti (id.).....	396		
				» Gazzi (id.).....	894		
				» Tremestieri (id.).....	649		
				» Pistumina (id.).....	398		
				» Contesse (id.).....	982		
				» Cumia Superiore (id.).....	451		
				» Cumia Inferiore (id.).....	291		
				» Bordonaro (id.).....	1 675		
				» Santo (id.).....	425		
				» Santa Lucia (id.).....	584		
					105 101	6 753	111 854

TAV. I. — POPOLAZIONE PRESENTE PER COMUNI E FRAZIONI.

Censimento 1871.

Messina.

COMUNI E FRAZIONI	Popolazione presente			COMUNI E FRAZIONI	Popolazione presente		
	Agglomerata nei centri	Sparsa nella campagna	TOTALE		Agglomerata nei centri	Sparsa nella campagna	TOTALE
MILAZZO				SALINA			
Milazzo (città).....	7 427	317	7 744	Santa Marina (borgata).....	1 550	476	2 026
San Giovanni (villaggio).....	60	321	381	Malfa (id.).....	881	715	1 596
Croce del Promontorio (id.).....	125	645	770	Tani (id.).....	843	442	1 285
Barone (id.).....	76	340	416		3 274	1 633	4 907
S. Maria delle Grazie (id.).....	137	358	495	SAN FILIPPO			
San Marco (id.).....	66	683	749	San Filippo (borgata).....	1 678	242	1 920
Santa Marina (id.).....	598	700	1 298	Belvedere (id.).....	37	69	106
Corriolo (id.).....	25	177	202	Paturo (id.).....	20	40	60
				Cornio'lo (villaggio).....	210	40	250
				Cattali (id.).....	273	122	395
				Crocecaruso (borgata).....	70	75	145
				Archi (villaggio).....	69	56	125
					2 357	644	3 001
MONFORTE SAN GIORGIO				SAN PIERO MONFORTE (borgata).....	4 761	80	4 841
Monforte S. Giorgio (borgata)...	2 614	»	2 614	SANTA LUCIA DEL MELA			
Pellegrino (villaggio).....	382	»	382	Santa Lucia (borgo).....	3 983	753	4 736
Casino (id.).....	47	»	47	San Giovanni (villaggio).....	73	194	267
Campagna.....	»	234	234	Pace (id.).....	796	482	1 278
					4 852	1 429	6 281
				SANTO STEFANO DI BRIGA			
				San Giovanni (casale).....	962	»	962
				Schillia (borgata).....	268	»	268
					1 230	»	1 230
NIZZA DI SICILIA				SAPONARA VILLAFRANCA			
Nizza di Sicilia (borgata).....	1 903	»	1 903	Saponara (borgata).....	1 868	26	1 894
Ficarazzi (id.).....	118	100	218	San Gaetano (id.).....	63	»	63
	2 021	100	2 121	Tavemola (id.).....	132	»	132
				Musarfa (id.).....	87	»	87
PAGLIARA				Conco (id.).....	178	»	178
Pagliara (borgata).....	634	197	831	Scarcelli (id.).....	86	14	100
Belardo (casale).....	223	54	277	Majorana (id.).....	105	»	105
Spadaro (id.).....	46	70	116	Sciamenò (id.).....	115	»	115
	903	321	1 224	San Pietro (id.).....	180	34	214
				Cavaliere (id.).....	308	»	308
ROCCALUMERA				SCALETTA ZANGIENA			
Potteghelle (borgata).....	315	45	360	Scaletta Zangiea (borgata).....	559	»	559
Palma (id.).....	519	19	538	Marina di Scaletta (id.).....	550	»	550
Canero (id.).....	145	16	161		1 109	»	1 109
Parina (id.).....	64	8	72	SPADAFORA SAN MARTINO			
Alumo (id.).....	531	43	574	Spadafora (borgata).....	2 030	111	2 141
Seiglio (id.).....	409	361	770	San Martino (id.).....	748	330	1 078
	1 983	492	2 475		2 778	441	3 219
ROCCA VALDINA				SPADAFORA SAN PIETRO (borgata)....	520	89	609
Rocca Valdina (borgata).....	1 477	92	1 569	VALDINA			
Salvadore Barriera (villaggio)...	257	»	257	Valdina (borgata).....	561	»	561
Cardà (id.).....	131	»	131	Tracoccia (id.).....	37	14	51
Torre Grotta (borgata).....	660	»	660	Fondachello (id.).....	87	9	96
Scala (villaggio).....	44	»	44		685	23	708
	2 569	92	2 661				
ROMETTA							
Rometta (borgata).....	1 257	»	1 257				
San Cono (villaggio).....	58	105	163				
San Filippo (id.).....	31	29	60				
San Sebastiano (id.).....	49	36	85				
Oliveto (id.).....	72	83	155				
Lorenti (id.).....	33	49	82				
San Domenico (id.).....	236	22	258				
Condurri (id.).....	131	39	170				
Gimello (id.).....	274	108	382				
Rassano (id.).....	184	15	199				
Pantano (id.).....	60	33	93				
Vinci (id.).....	25	7	32				
Filari (id.).....	74	72	146				
Sant' Andrea (casale).....	356	»	356				
Due Torri (villaggio).....	100	111	211				
Fondaco Nuovo (id.).....	53	85	138				
	2 993	794	3 787				

TAV. I. — POPOLAZIONE PRESENTE PER COMUNI E FRAZIONI.

Censimento 1871.

Messina.

COMUNI E FRAZIONI	Popolazione presente			COMUNI E FRAZIONI	Popolazione presente		
	Agglomerata nei centri	Sparsa nella campagna	TOTALE		Agglomerata nei centri	Sparsa nella campagna	TOTALE
VENETICO				GIOIOSA MAREA			
Venetico (borgata)	837	6	843	Gioiosa Marea (borgo)	929	6	935
Carmino (id.)	211	10	221	San Leonardo	»	1 340	1 340
	1 048	16	1 064	Galbato o S. Giorgio	»	723	723
Totale del Circondario ...	177 160	20 782	197 942	Casale	»	1 130	1 130
				Landro	»	539	539
Circondario di Mistretta.					929	3 738	4 667
CAPIZZI (borgo)	4 029	»	4 029	LIBRIZZI (borgo)	920	1 301	2 221
CARONIA (id.)	3 087	806	3 893	LONGI (id.)	1 774	12	1 786
CASTEL DI LUCIO (id.)	2 295	»	2 295	MILITELLO ROSMARINO (borgo)	1 328	598	1 926
CESARÒ (id.)	4 079	»	4 079	MIRTO (id.)	1 043	605	1 648
MISTRETTA (città)	11 003	215	11 218	MONTAGNAREALE (id.)	997	1 230	2 277
MOTTA D'AFFERMO				Naso			
Motta d'Affermo (borgo)	1 947	»	1 947	Naso (borgo)	2 039	267	2 306
Torremuzza (id.)	91	»	91	San Basilio	»	495	495
	2 038	»	2 038	Feudo Cagnano	»	526	526
PETTINEO (borgo)	2 242	»	2 242	Malò (villaggio)	376	366	742
REITANO (id.)	1 061	77	1 138	Malvicino (id.)	181	138	319
SAN FRATELLO				Piana di Naso	»	1 019	1 019
San Fratello (città)	7 051	326	7 377	Capo d'Orlando (borgo)	576	243	819
Acquedolci (borgo)	112	»	112	San Gregorio (casale)	37	582	619
	7 163	326	7 489	Scafa	»	228	228
SAN TEODORO (borgo)	1 396	»	1 396	San Carrà	»	221	221
SANTO STEFANO DI CAMASTRA (borgo)	4 436	63	4 499	Piumaro	»	311	311
TUSA				Sant'Antonino	»	567	567
Tusa (borgo)	4 372	2	4 374		3 209	4 963	8 172
Castel di Tusa (id.)	309	»	309	OLIVERI			
	4 681	2	4 683	Oliveri (borgo)	695	»	695
Totale del Circondario ...	47 510	1 489	48 999	Castello (casale)	28	25	53
				Isola	»	20	20
Circondario di Patti.				Codovolpe	»	23	23
ALCARA LI FUSI (borgo)	2 429	41	2 470	Molino	»	4	4
BROLO (id.)	542	601	1 143		723	72	795
CAPRI LEONE (id.)	633	282	915	PATTI			
CASTANIA (id.)	419	2 054	2 473	Patti (città)	4 457	676	5 133
FICARRA (id.)	1 270	1 141	2 411	Marina di Patti (borgo)	1 163	61	1 224
FLORESTA (id.)	1 014	»	1 014	Sorrentino (id.)	443	169	612
FRAZZANÒ (id.)	1 163	12	1 175	Scala (id.)	432	19	451
GALATI MAMERTINO (id.)	2 253	76	2 329	Russo (casale)	37	»	37
				Maluzzo (id.)	135	491	626
				Tindari (id.)	108	»	108
					6 775	1 416	8 191
				PIRAINO			
				Piraino (borgo)	798	72	870
				S. Maria del Fiume (villaggio)	309	315	624
				Gliaca (id.)	120	286	406
				Lacco (id.)	440	213	653
				Sant'Arcangelo (id.)	604	291	895
					2 271	1 177	3 448
				RACCUJA (borgo)	1 768	753	2 521
				SAN MARCO DI ALUNZIO			
				S. Marco di Alunzio (villaggio)	1 476	24	1 500
				Terrenova (id.)	264	489	753
					1 740	513	2 253

TAV. I. — POPOLAZIONE PRESENTE PER COMUNI E FRAZIONI.

Censimento 1871.

Messina.

COMUNI E FRAZIONI	Popolazione presente			COMUNI E FRAZIONI	Popolazione presente		
	Agglomerata nei centri	Sparsa nella campagna	TOTALE		Agglomerata nei centri	Sparsa nella campagna	TOTALE
SAN PIETRO SOPRA PATTI (borgo)	2 388	1 661	4 049	TORTORICI			
SANTA DOMENICA VITTORIA				Tortorici (borgo)	2 296	5 029	7 325
Santa Domenica Vittoria (borgo)	912	»	912	Romano (id.)	230	280	510
Torre (villaggio)	626	»	626		2 526	5 309	7 835
	1 538	»	1 538	UCRIA (borgo)	3 017	140	3 157
SANT'AGATA DI MILITELLO (borgo) ...	3 152	1 822	4 974	Totale del Circondario ...	49 824	36 420	86 244
SANT'ANGELO DI BROLO (id.)	1 397	3 909	5 306	Riepilogo			
SS. SALVATORE DI FITALIA				CASTROREALE	79 101	8 363	87 464
SS. Salvatore di Fitalia (borgo)	1 198	847	2 045	MESSINA	177 160	20 782	197 942
Bofana (id.)	117	173	290	MISTRETTA	47 510	1 489	48 999
	1 315	1 020	2 335	PATTI	49 824	36 420	86 244
SINAGRA				Totale della Provincia ...	353 595	67 054	420 649
Sinagra (borgo)	1 168	1 767	2 935				
Martini (id.)	123	166	289				
	1 291	1 933	3 224				

PROVINCIA DI MILANO.

Circondario di Abbiategrasso.

ABBIATEGRASSO				BOFFALORA SOPRA TICINO			
Abbiategrasso (borgo)	4 826	»	4 826	Boffalora (villaggio)	1 470	»	1 470
San Pietro (id.)	1 020	2 736	3 756	Foletta	»	128	128
Ripa del Naviglio (id.)	788	96	884		1 470	128	1 598
Castelletto Mendosi (id.)	444	129	573	BUBBIANO			
	7 078	2 961	10 039	Bubbiano (villaggio)	450	10	460
ALBAIRATE (villaggio)	1 348	815	2 163	Bertacca (casale)	106	»	106
ARCONATE					556	10	566
Arconate (villaggio)	1 392	43	1 435	BUSCATE (borgata)	1 744	»	1 744
Dairago (id.)	1 009	27	1 036	BUSTO GAROLFO			
	2 401	70	2 471	Busto Garolfo (borgata)	2 602	156	2 758
BAREGGIO (villaggio)	1 269	1 611	2 880	Villa Cortese (villaggio)	813	26	839
BERNATE TICINO					3 415	182	3 597
Bernate (villaggio)	758	149	907	CALVIGNASCO			
Casate (casale)	436	»	436	Calvignasco (casale)	213	»	213
Rubone (id.)	95	»	95	Bettola (id.)	258	55	313
	1 289	149	1 438		476	55	531
BESATE (villaggio)	1 565	218	1 783	CASARILE			
BINASCO				Casarile (villaggio)	442	»	442
Binasco (borgata)	1 017	»	1 017	Castelletto (casale)	89	364	453
Malcantone	»	147	147		531	364	895
Santa Maria	»	176	176	CASSINA POBBIA	»	283	283
	1 017	323	1 340				

TAV. I. — POPOLAZIONE PRESENTE PER COMUNI E FRAZIONI.

Censimento 1871.

Milano.

COMUNI E FRAZIONI	Popolazione presente			COMUNI E FRAZIONI	Popolazione presente		
	Agglomerata nei centri	Sparsa nella campagna	TOTALE		Agglomerata nei centri	Sparsa nella campagna	TOTALE
CASSINETTA DI LUGAGNANO				MAGENTA			
Cassinetta (villaggio).....	374	380	754	Magenta (borgata).....	5 011	»	5 011
Lugagnano (id.).....	477	»	477	Ponte Vecchio (villaggio).....	516	392	908
	851	380	1 231	Ponte Nuovo (id.).....	91	125	216
CASTANO PRIMO (borgata).....	3 612	465	4 077		5 618	517	6 135
CISLIANO				MAGNAGO			
Cislano (villaggio).....	681	557	1 238	Magnago (borgata).....	1 243	58	1 301
Bestazzo (id.).....	393	45	438	Vanzaghello (id.).....	1 324	»	1 324
S. Pietro Bestazzo (id.).....	156	62	218	Bienate (id.).....	806	»	806
	1 230	684	1 894		3 373	58	3 431
CORBETTA				MARCALLO E CASONE			
Corbetta (borgata).....	2 755	525	3 280	Marcallo (borgata).....	1 126	»	1 126
Suriano (casale).....	165	130	295	Cascina Nuova.....	»	44	44
Battuello (id.).....	317	193	510	Asmunte (casale).....	146	»	146
Cerello (id.).....	414	251	665	Casone (villaggio).....	273	»	273
	3 651	1 099	4 750	Barco (casale).....	175	»	175
CUGGIONO				Marchesina.....	»	8	8
Cuggiono (borgata).....	4 397	326	4 723	Menedrago (casale).....	130	»	130
Castelletto (casale).....	228	»	228	Cascina Grande.....	»	89	89
	4 625	326	4 951		1 850	141	1 991
GAGGIANO				MESERO (villaggio).....	1 049	200	1 249
Gaggiano (borgata).....	667	319	986	MORIMONDO			
Bonirola (id.).....	67	268	335	Morimondo (villaggio).....	227	418	645
Barate (id.).....	226	191	417	Caselle (id.).....	217	»	217
San Vito (id.).....	442	44	486	Ticinello (id.).....	142	»	142
Fagnano (id.).....	192	262	455	Basiano (id.).....	150	47	197
Vigano (id.).....	224	456	680	Fallavecchia (id.).....	382	156	538
	1 819	1 540	3 359		1 118	621	1 739
GUDO VISCONTI				MOTTA VISCONTI (villaggio).....	2 595	106	2 701
Gudo Visconti (villaggio).....	297	»	297	NOSATE			
Gudetto (casale).....	90	307	397	Nosate (villaggio).....	438	»	438
	387	307	694	Santa Maria in Binda.....	»	34	34
INVERUNO				Ponte di Castano.....	»	56	56
Inveruno (villaggio).....	2 190	110	2 300		438	90	528
Furato (id.).....	367	»	367	NOVIGLIO			
	2 557	110	2 667	Noviglio (villaggio).....	90	168	258
LACCHIARELLA				Mairano (id.).....	74	269	343
Lacchiarella (borgata).....	1 028	307	1 335	Tainate (id.).....	207	257	464
San Rocco (villaggio).....	841	437	1 278	Conigo (id.).....	185	79	264
Villa Maggiore (casale).....	326	37	363		556	773	1 329
Mettone (id.).....	288	108	396	OZERO (villaggio).....	599	618	1 217
Casirate Olona (id.).....	299	138	437	ROBECCHETTO E INDUNO			
	2 782	1 027	3 809	Robecchetto (villaggio).....	856	137	993
LOMATE POZZOLO				Malvaglio (casale).....	465	49	514
Lonate Pozzolo (borgata).....	3 147	115	3 262	Induno (id.).....	167	106	273
S. Antonino Ticino (villaggio).....	809	6	815		1 488	292	1 780
Tornavento (id.).....	181	159	340	ROBECCO SUL NAVIGLIO			
	4 137	280	4 417	Robecco (borgata).....	1 530	211	1 741
				Casterno (villaggio).....	231	262	493
				Castellazzo de' Barzi (id.).....	321	56	377
				Cassinazza (casale).....	212	36	248
				Carpenzago (id.).....	152	56	208
					2 446	621	3 067

TAV. I. — POPOLAZIONE PRESENTE PER COMUNI E FRAZIONI.

Censimento 1871.

Milano.

COMUNI E FRAZIONI	Popolazione presente			COMUNI E FRAZIONI	Popolazione presente		
	Agglomerata nei centri	Sparsa nella campagna	TOTALE		Agglomerata nei centri	Sparsa nella campagna	TOTALE
ROSATE (borgo).....	1 324	1 138	2 462	BUSTO ARSIZIO (città).....	9 448	3 461	12 909
SANTO STEFANO TICINO (villaggio).....	791	295	1 086	CAIRATE			
SEDRIANO				Cairate (villaggio).....	1 188	242	1 430
Sedriano (villaggio).....	1 252	»	1 252	Pevezzano (id.).....	368	35	403
Roveda (casale).....	212	634	846	Bolladello (id.).....	716	69	785
	1 464	634	2 098		2 272	346	2 618
TURBIGIO (villaggio).....	1 522	100	1 622	CAJELLO (villaggio).....	380	44	424
VERMEZZO (id.).....	489	206	695	CANEGRATE (id.).....	1 396	375	1 771
VERNATE				CARDANO AL CAMPO (id.).....	1 935	219	2 154
Vernate (casale).....	317	»	317	CARONNO MILANESE			
Merlate (id.).....	148	61	209	Caronno Milanese (villaggio)....	1 878	37	1 915
Coazzano (id.).....	264	68	332	Pertusella (casale).....	389	38	427
Monucco Vecchio (id.).....	584	96	680	Bariola (id.).....	94	26	120
Pasturago (id.).....	223	109	332		2 361	101	2 462
	1 536	334	1 870	CASALE LITTA			
VITTUONE				Casale Litta (villaggio).....	493	211	644
Vittuone (villaggio).....	1 454	»	1 454	San Pancrazio (id.).....	247	»	247
Cascina.....	»	309	309	Bernate (id.).....	332	1	333
	1 454	309	1 763	Inarzo (id.).....	558	40	598
ZELO SURRIGONE (villaggio).....	260	217	477	Villa Dosio (id.).....	372	146	518
ZIBIDO SAN GIACOMO					1 942	398	2 340
Zibido S. Giacomo (villaggio)....	189	387	576	CASOREZZO			
Badile (id.).....	132	325	457	Casorezzo (villaggio).....	1 068	46	1 114
Moirago (id.).....	229	85	314	Ossona (id.).....	1 104	»	1 104
S. Pietro Cusico (id.).....	167	289	456		2 172	46	2 218
S. Novo (casale).....	92	207	299	CASSANO MAGNAGO			
	809	1 293	2 102	Cassano Magnago (villaggio).....	2 514	194	2 708
Totale del Circondario...	80 589	21 930	102 519	San Martino (casale).....	90	28	118
				Quadro (id.).....	87	40	127
				Villa (id.).....	110	66	176
					2 801	328	3 129
Circondario di Gallarate.				CASTELLANZA			
ALBIZZATE				Castellanza (villaggio).....	1 118	85	1 203
Albizzate (villaggio).....	682	431	1 113	Castegnate (id.).....	796	74	870
Solbiate Arno (id.).....	415	372	787		1 914	159	2 073
	1 097	803	1 900	CERRO MAGGIORE			
ARLUNO				Cerro Maggiore (villaggio).....	1 456	»	1 456
Arluno (villaggio).....	2 066	»	2 066	Canazza (casale).....	108	69	177
Rogorotto.....	»	589	589	Cantalupo (id.).....	737	»	737
Gomarasca.....	»	359	359		2 301	69	2 370
	2 066	948	3 014	CISLAGO			
ARSAGO				Cislago (villaggio).....	2 001	»	2 001
Arsago (villaggio).....	1 017	95	1 112	Cassina Massima (casale).....	189	147	336
Besnate (id.).....	745	218	963		2 190	147	2 337
Casorate Sempione (id.).....	1 030	100	1 130	CORNAREDO			
Mezzana Superiore (id.).....	661	99	760	Cornaredo (villaggio).....	1 494	»	1 494
	3 453	512	3 965	S. Pietro all'Olmo (id.).....	868	»	868
				Campagna.....	»	746	746
					2 362	746	3 108

TAV. I. — POPOLAZIONE PRESENTE PER COMUNI E FRAZIONI.

Censimento 1871.

Milano.

COMUNI E FRAZIONI	Popolazione presente			COMUNI E FRAZIONI	Popolazione presente		
	Agglomerata nei centri	Sparsa nella campagna	TOTALE		Agglomerata nei centri	Sparsa nella campagna	TOTALE
CRENNA				MORNAGO			
Crenna (villaggio).....	1 197	93	1 290	Mornago (villaggio).....	499	136	635
Ronchi (casale).....	454	"	454	Montonate (id.).....	533	73	606
	1 651	93	1 744	Vinago (id.).....	211	"	211
				Cragnola (id.).....	364	15	379
					1 607	224	1 831
FAGNANO OLONA				NERVIANO			
Fagnano Olona (villaggio).....	1 610	"	1 610	Nerviano (villaggio).....	2 065	611	2 676
Bergoro (casale).....	605	"	605	Cascina del Piede (casale).....	1 281	"	1 281
Solbiello (id.).....	322	11	333				
Balzarina (id.).....	169	"	169				
Castellazzo (id.).....	252	"	252				
Fornace (id.).....	105	"	105				
San Martino (id.).....	103	"	103				
Campagna.....	"	481	481				
	3 166	492	3 658	OGGIONA CON SANTO STEFANO			
				Oggiona (villaggio).....	212	94	306
				Santo Stefano (id.).....	240	163	403
FERNO					452	257	709
Ferno (villaggio).....	1 826	37	1 863				
San Macario (id.).....	103	"	103				
	1 929	37	1 966	OLGIATE OLONA			
				Olgiate Olona (villaggio).....	1 372	129	1 501
				Cascina Buon Gesù (casale).....	179	8	187
				Garottola (id.).....	123	"	123
GALLARATE					1 674	137	1 811
Gallarate (città).....	5 041	994	6 035				
Arnate (villaggio).....	547	200	747	ORAGO			
Cedrate (id.).....	482	312	794	Orago (villaggio).....	116	129	245
	6 070	1 506	7 576	Cavaria (id.).....	325	24	349
				Ferrandi (casale).....	63	74	137
GERENZANO (villaggio)	1 596	268	1 864	Promezzo (villaggio).....	223	31	254
GOLASECCA (id.)	1 621	82	1 703		727	258	985
GORLA MINORE				ORIGGIO (villaggio)	1 746	91	1 837
Gorla Minore (villaggio).....	1 564	68	1 632				
Prospiano (id.).....	355	"	355	PARABIAGO			
Gorla Maggiore (id.).....	1 340	104	1 444	Parabiago (borgo).....	2 673	278	2 946
	3 259	172	3 431	San Lorenzo (casale).....	330	"	330
				Ravello (id.).....	173	95	268
JERAGO (villaggio)	465	79	544	Villastanza (villaggio).....	794	24	818
				Tiracoda (casale).....	240	"	240
					4 210	392	4 602
LAINATE				POGLIANO (villaggio)	1 171	261	1 432
Lainate (villaggio).....	2 376	578	2 954				
Barbajana (id.).....	438	"	438	PREGNANA (id.)	736	410	1 146
Passirana (id.).....	842	88	930				
	3 656	666	4 322	RESCALDINA			
LEGNANO				Rescaldina (villaggio).....	954	13	967
Legnano (borgo).....	4 602	155	4 757	Bavello (casale).....	231	8	239
Legnanello (villaggio).....	1 105	298	1 403	Roscaldina (villaggio).....	273	161	434
Canazza.....	"	78	78		1 458	182	1 640
Olmina (casale).....	119	"	119	RHÒ			
S. Bernardino (id.).....	110	"	110	Rhò (borgo).....	3 600	36	3 636
Ponzella (id.).....	122	"	122	Biringhello (villaggio).....	156	435	591
Mazzafame (id.).....	96	"	96		3 756	471	4 227
	6 154	531	6 685	SACCONAGO			
LUCERNATE (villaggio)	277	307	584	Sacconago (villaggio).....	1 670	279	1 949
				Borsano (id.).....	1 128	79	1 207
MARNATE CON NIZZOLINA					3 798	358	4 156
Marnate (villaggio).....	779	1	780				
Nizzolina (casale).....	207	"	207				
	986	1	987				

TAV. I. — POPOLAZIONE PRESENTE PER COMUNI E FRAZIONI.

Censimento 1871.

Milano.

COMUNI E FRAZIONI	Popolazione presente			COMUNI E FRAZIONI	Popolazione presente		
	Agglomerata nei centri	Sparsa nella campagna	TOTALE		Agglomerata nei centri	Sparsa nella campagna	TOTALE
SAMARATE				VIZZOLA TICINO			
Samarate (villaggio).....	1 896	93	1 989	Vizzola (villaggio).....	282	13	295
San Macario (id.).....	738	202	940	Caspinovata (id.).....	211	"	211
Verghera (id.).....	661	24	685		493	12	505
	3 295	318	3 613				
SAN GIOVANNI SU LEGNANO (villaggio)	1 374	7	1 381	Totale del Circondario ...	121 565	20 478	142 043
SAN VITTORE OLONA				Circondario di LedL			
San Vittore (villaggio).....	812	95	907	ABBADIA CERETO (villaggio)	245	220	465
Cascinetta.....	"	92	92	BARGANO (id.)	498	153	651
	812	187	999	BERTONICO			
SARONNO				Bertonico (villaggio).....	792	253	1 045
Saronno (borgo).....	5 392	498	5 890	Colombina (casale).....	148	138	286
Cassia Ferrara (casale).....	590	66	656	Monticelli (id.).....	277	417	694
	5 982	564	6 546		1 217	808	2 025
SESTO CALENDE				BOFFALORA D'ADDA (villaggio)	591	219	810
Sesto Calende (borgo).....	1 200	"	1 200	BORGHETTO LODIGIANO			
Molini di Mezzo (casale).....	191	131	322	Borghetto (borgata).....	2 400	353	2 753
San Giorgio (id.).....	132	421	553	Casoni (casale).....	320	10	330
Abbazia (id.).....	275	244	519	Barazzina (id.).....	197	193	390
Cogno (id.).....	66	37	103	Panigata (id.).....	209	357	566
San'Anna (id.).....	74	223	297	Vigarolo (id.).....	444	154	598
Oriano Ticino (villaggio).....	248	95	343	Fornaci (id.).....	328	360	688
	2 186	1 151	3 337	Propio (id.).....	134	265	399
SOLBIATE OLONA (villaggio)	666	83	749		4 022	1 624	5 646
SOMMA LOMBARDA				BORTICO (villaggio)	99	210	309
Somma Lombarda (borgo).....	3 172	493	3 665	BREMBIO			
Vira (casale).....	242	"	242	Brembio (borgata).....	1 531	"	1 531
Maddalena (id.).....	109	50	159	Monastirolo (casale).....	245	334	579
Coarezza (villaggio).....	666	36	702	Ca del Parto (id.).....	113	320	433
	4 189	570	4 768	Ca del Bosco (id.).....	101	187	288
SUMIRAGO				Ca de' Folli (id.).....	197	301	498
Albuciasco (villaggio).....	218	55	273	CA DE' ZECCHI (casale)	60	316	376
Caldate (id.).....	571	18	589				
Menzago (id.).....	484	27	511	CAMAIRAGO			
Quinzano (id.).....	321	12	333	Camairago (villaggio).....	350	353	703
Sumirago (id.).....	481	17	498	Mulazzana (casale).....	242	121	363
	2 075	129	2 204	Boeco Valentino (id.).....	154	104	258
UBOLDO					046	578	1 524
Uboldo (villaggio).....	1 897	"	1 897	CAMPOLUNGO			
Campagna (casale).....	378	45	423	Campolungo (villaggio).....	88	390	478
	2 275	45	2 320	Muzza Sant'Angelo (casale).....	370	"	370
VAHAGO					453	390	843
Vahago (villaggio).....	724	188	912	CANTONALE (casale)	120	"	120
Mantegazza (casale).....	335	214	549	CASALETTO LODIGIANO			
	1 059	402	1 461	Casaletto Lodigiano (villaggio).....	193	74	267
VERGIATE				Verghera (casale).....	139	176	315
Vergiate (villaggio).....	808	186	994	Villarossa (id.).....	162	23	185
Corgena (id.).....	594	32	626	Mairano (id.).....	271	101	372
Cerveno (id.).....	478	154	632				
Cimbro (id.).....	525	41	566				
Sesona (id.).....	443	"	443				

TAV. I. — POPOLAZIONE PRESENTE PER COMUNI E FRAZIONI.

Censimento 1871.

COMUNI E FRAZIONI	Popolazione presente			COMUNI E FRAZIONI	Popolazione presente		
	Agglomerata nei centri	Sparsa nella campagna	TOTALE		Agglomerata nei centri	Sparsa nella campagna	TOTALE
CASALMAJOCO				CHIOSI DI PORTA CREMONESE			
Casalmajoco (villaggio).....	635	..	635	Gatta (casale).....	352	469	821
Cologno (casale).....	230	55	285	S. Bernardo (id.).....	69	455	524
	865	55	940	Olmo (id.).....	310	327	637
CASALPUSTERLENGO					731	1 251	1 982
Casalpusterlengo (borgata).....	5 384	371	5 755	CHIOSI DI PORTA REALE			
Cà del Tesoro (casale).....	97	154	251	Torretta (villaggio).....	429	485	914
Borsachina (id.).....	183	18	201	San Grato (id.).....	350	269	619
	5 664	543	6 207	San Freolo (id.).....	89	399	488
CASELLE LANCY					867	1 653	2 520
Caselle Landi (villaggio).....	498	..	498	CODOGNO			
Piardallo (casale).....	132	..	132	Codogno (città).....	8 592	183	8 775
Yalfara (id.).....	172	42	214	Trilza (villaggio).....	516	293	809
Isola (id.).....	157	24	181	Majocca (id.).....	418	452	870
Garrone (id.).....	356	..	356	Levante.....	..	914	914
Brusate (id.).....	374	25	399		9 523	1 842	11 365
Gerro (id.).....	380	54	434	COMAZZO			
Mezzanino (id.).....	314	25	339	Comazzo (villaggio).....	500	78	578
Mezzanone (id.).....	85	20	105	Lavagna (id.).....	302	282	584
Ponte (id.).....	159	..	159		802	359	1 161
	3 627	100	2 817	CORNELIANO LAUDENSE (villaggio) ..	178	235	408
CASELLE LURANI				CORNO GIOVINE			
Caselle Lurani (villaggio).....	356	131	487	Corno Giovine (villaggio)....	1 165	363	1 528
Pozzobonella (casale).....	268	65	333	Mezzano di Sopra (casale)....	175	83	258
Calvenzano (id.).....	246	83	329	Mezzano di Sotto (id.).....	129	155	284
	870	279	1 149		1 469	601	2 070
CASTELNUOVO BOCCA D'ADDA				CORNO VECCHIO			
Castelnovo Bocca d'Adda (borg.)	1 955	..	1 955	Corno Vecchio (villaggio).....	268	389	657
San'Antonio (casale).....	112	153	265	Lardara (casale).....	195	82	277
Brevia (id.).....	62	102	164		463	371	834
	2 129	255	2 384	CORTE PALASIO			
CASTIGLIONE D'ADDA (borgata).....	3 178	501	3 679	Corte Palasio (casale).....	522	52	574
CAVACURTA				Casellarlo (id.).....	96	99	197
Cavacurta (villaggio).....	1 001	143	1 144	Prada (id.).....	171	285	456
Reghinera (casale).....	280	78	358	Castilana (id.).....	381	161	542
	1 281	221	1 502		1 173	597	1 769
CAVENAGO D'ADDA				CRESPATICA			
Cavenago (villaggio).....	1 275	94	1 369	Crespatica (villaggio).....	850	..	850
Caviga (id.).....	543	64	607	Casaliotti (casale).....	78	16	94
Soltarico (casale).....	221	..	221		937	16	953
Verza (id.).....	136	..	136	DRESIANO (villaggio).....	478	63	541
Melis Piacentina (id.).....	136	5	141	FOMBIO			
	2 301	163	2 464	Fombio (villaggio).....	731	402	1 133
CASIMIRANI				Retegno (id.).....	869	105	974
Casimirani (villaggio).....	346	239	585		1 619	507	2 126
Sacchella (casale).....	171	118	289	GALCAGNANO (villaggio).....	382	166	548
Cà dell'Acqua (id.).....	254	195	449	GRAFFIGNANA (id.).....	1 164	511	1 675
	771	552	1 323				
CERVIGNANO (villaggio).....	759	107	866				
CHIOSI D'ADDA VIGADONE							
Riolo (casale).....	506	336	842				
Fontana (id.).....	55	407	462				
Vigadone (id.).....	170	..	170				
Zambellino (id.).....	99	213	312				
	830	956	1 786				

TAV. I. — POPOLAZIONE PRESENTE PER COMUNI E FRAZIONI.

Censimento 1871.

Milano.

COMUNI E FRAZIONI	Popolazione presente			COMUNI E FRAZIONI	Popolazione presente		
	Agglomerata nei centri	Sparsa nella campagna	TOTALE		Agglomerata nei centri	Sparsa nella campagna	TOTALE
GUARDAMIGLIO				MONGIARDINO SILLARO.....	..	372	372
Guardamiglio (villaggio).....	1 497	382	1 879	MONTANASO LOMBARDO			
Valloria (casale).....	318	253	571	Montanaso (villaggio).....	159	399	558
	1 815	635	2 450	Arcagna (id.).....	104	208	312
LIVRAGA					263	607	870
Livraga (villaggio).....	1 699	445	2 144	MOTTA VIGANA			
Cascina Granati (casale).....	187	25	212	Motta Vigana (villaggio).....	284	51	335
San Lazaro (id.).....	218	73	291	Cassina Vigana (id.).....	175	122	297
Cà de' Mazzi (id.).....	368	..	368		459	173	632
Pantigliato (id.).....	256	73	329	MULAZZANO			
	2 728	616	3 344	Mulazzano (villaggio).....	822	239	1 061
LODI (città e sobborghi).....	18 537	551	19 088	Cassina d'Alberi (id.).....	494	..	494
LODI VECCHIO				Isola Balba (casale).....	183	..	183
Lodi Vecchio (villaggio).....	1 567	321	1 888	Quartiano (villaggio).....	515	75	590
Santa Maria (id.).....	747	860	1 607	Casolta (casale).....	366	71	437
	2 314	1 181	3 495		2 380	385	2 765
MACCASTORNA				ORNAGA - Piove Fissirago (villaggio)	74	690	764
Maccastorna (villaggio).....	172	..	172	ORIO LITTA (villaggio).....	1 801	171	1 972
Cavo (casale).....	126	151	277	OSPEDALETTO LODIGIANO (id.).....	1 238	587	1 825
	298	151	449	OSSAGO			
MAIRAGO				Ossago (villaggio).....	679	753	1 432
Mairago (villaggio).....	838	277	1 115	Ceppeda (casale).....	164	32	196
Basiasco (id.).....	588	258	846		843	785	1 628
Grazzanello (casale).....	135	129	264	PAULLO			
	1 561	664	2 225	Paullo (villaggio).....	1 364	399	1 763
MALEO				Conterico (casale).....	139	..	139
Maleo (borgata).....	2 327	913	3 240		1 503	399	1 902
Casenove (casale).....	229	212	441	PEZZOLO DE' CODAZZI (casale).....	147	176	323
Sigola (id.).....	78	339	417	PIZZOLANO (villaggio).....	154	259	413
	2 634	1 464	4 098	REGINA FITTAREZZA.....	..	157	157
MARUDO				SALERANO SUL LAMBRO (villaggio)...	891	218	1 109
Marudo (villaggio).....	553	190	743	SAN COLOMBANO AL LAMBRO			
Vidardo (casale).....	327	179	506	San Colombano (borgo).....	5 567	..	5 567
Castiraga (id.).....	115	316	431	Campagna (casale).....	734	590	1 324
	995	685	1 680	MASSALENGO			
MASALENGO				Massalengo (villaggio)....	664	..	664
Massalengo (villaggio)....	664	..	664	Paderno Imberido (casale)....	185	86	271
Paderno Imberido (casale)....	185	86	271		849	86	935
	849	86	935	SAN FIORANO (villaggio).....	863	695	1 558
MELETTI				SAN MARTINO IN STRADA			
Meletti (villaggio).....	637	6	643	S. Martino in Strada (villaggio)...	1 216	388	1 604
Cascinazza (casale).....	319	204	523	Sesto (casale)....	207	389	596
	956	210	1 166	Cà de' Bolli (id.).....	88	273	361
MERLINO					1 511	1 050	2 561
Merlino (villaggio).....	369	14	383	SAN ROCCO AL PORTO			
Marzano (id.).....	291	77	368	San Rocco al Porto (villaggio)...	580	1 049	1 629
Vajano (id.).....	273	19	292	Crosione (casale)....	726	313	1 039
	933	110	1 043	Mezzana (id.).....	91	328	419

TAV. I. — POPOLAZIONE PRESENTE PER COMUNI E FRAZIONI.

Censimento 1871.

Milano.

COMUNI E FRAZIONI	Popolazione presente			COMUNI E FRAZIONI	Popolazione presente		
	Agglomerata nei centri	Sparsa nella campagna	TOTALE		Agglomerata nei centri	Sparsa nella campagna	TOTALE
SANT'ANGELO LODIGIANO				VILLANOVA SILLARO			
Sant'Angelo Lodigiano (borgo) ..	6 654	"	6 654	Villanova Sillaro (villaggio)	559	"	559
Galeotta (casale) ..	203	512	715	San Tommaso (casale)	248	307	555
Domodossola (id.) ...	179	242	421		807	307	1 114
Ranera (id.) ...	194	516	710	VILLAVESCO			
	7 230	1 270	8 500	Villavesco (villaggio) ...	361	317	678
SANTO STEFANO AL CORNO				Tavazzano (casale)	109	302	411
Santo Stefano al Corno (villaggio)	1 664	306	1 970	Modignano (id.)	215	"	215
Franca S. Rocco (casale) ..	170	151	321	Pezzolo di Tavazzano (id.)	317	18	335
Besmina (id.) ..	71	200	271		1 002	637	1 639
Regona	"	135	135	VITTADONE			
	1 905	792	2 697	Vittadone (villaggio)	401	"	401
SAN ZENONE AL LAMBRO				Bongodere (casale)	121	235	356
San Zenone (villaggio)	408	503	911		522	235	757
S. Maria in Prato (id.)	251	89	340	ZELO BUON PERSICO			
	659	592	1 251	Zelo Buon Persico (villaggio)	835	22	857
SECUGNAGO				Bisnate (casale)	191	"	191
Secugnago (villaggio)	1 228	130	1 358	Casolate (id.)	185	"	185
Cascina Uggeri (casale)	231	"	231	Mignete (villaggio)	360	273	633
	1 459	130	1 589	Villa Pompeana (casale)	214	3	217
SENNA LODIGIANA					1 785	298	2 083
Senna Lodigiana (villaggio) ...	1 579	308	1 887	ZORLESCO			
Mirabello S. Bonifacio (id.)	720	289	1 009	Zorlesco (villaggio)	1 000	"	1 000
Corte Sant'Andrea (id.)	272	293	565	Borasca (casale)	193	808	1 001
	2 571	890	3 461		1 193	808	2 001
SOMAGLIA				Totale del Circondario ...	129 950	43 395	173 345
Somaglia (borgata)	940	42	982				
S. Martino Dario (villaggio)	173	211	384	Circondario di Milano.			
Careggio (casale)	109	590	699				
Monticchie (id.)	81	247	328				
	1 303	1 090	2 393	AFFORI ED UNITI			
SORDIO (villaggio)	346	90	436	Affori (borgata)	1 663	722	2 385
TERRANOVA DE' PASSERINI				Dergano (villaggio)	643	347	990
Terranova de' Passerini (villaggio)	252	486	738	Bruzzano (id.)	1 448	118	1 566
Cascina de' Passerini (casale) ..	155	232	387	Brezzo (id.)	1 573	"	1 573
Rovedaro (id.) ..	260	183	443		5 327	1 187	6 514
Fornaci (villaggio)	180	89	269	ARESE			
	847	990	1 837	Arese (villaggio)	1 147	21	1 168
TORMO (villaggio)	172	59	231	Torretta (casale)	193	"	193
TRIBIANO (id.)	311	487	798	Valera (id.)	439	"	439
TRIULZINA	"	215	215		1 779	21	1 800
TURANO				ASSAGO			
Turano (villaggio) ...	685	287	972	Assago (villaggio)	230	208	438
Malegnanello (id.)	431	368	849	Bazzano Superiore (casale)	115	95	210
Robecco Lodigiano (casale)	119	281	400	Bazzanella (id.)	128	"	128
	1 285	936	2 221	Casa Nuove	"	93	93
VALERA FRATTA					473	396	869
Valera (villaggio)	471	207	678	BAGGIO			
Valera Fratta (id.)	195	122	317	Baggio (villaggio)	1 036	173	1 209
	666	329	995	Muggiano (casale)	316	158	474
				Assiano (id.)	198	176	374
				Sella Nuova	"	341	341
					1 550	843	2 393

TAV. I. — POPOLAZIONE PRESENTE PER COMUNI E FRAZIONI.

Censimento 1871.

Milano.

COMUNI E FRAZIONI	Popolazione presente			COMUNI E FRAZIONI	Popolazione presente		
	Agglomerata nei centri	Sparsa nella campagna	TOTALE		Agglomerata nei centri	Sparsa nella campagna	TOTALE
BASIANO				CESANO BOSCONO (villaggio)	478	238	716
Basiano (villaggio)	400	224	624	CESATE			
Monastero di Basiano (casale) ...	374	53	427	Cesate (villaggio)	1 134	"	1 134
	774	277	1 051	Palazzetta	"	20	20
BASIGLIO				Selva	"	86	86
Basiglio (casale)	238	47	285	Biscia	"	79	79
Viglione (id.)	290	15	305		1 134	185	1 319
Romano Paltano (id.)	133	"	133	CHIURAVALLE MILANESE			
	661	62	723	Chiuravalle (villaggio)	524	564	1 088
BELLINZAGO LOMBARDO				Nosedo (id.)	215	303	518
Bellinzago (villaggio)	831	188	1 019	Poasco	"	381	381
Villa Fornaci (casale)	367	34	401		739	1 248	1 987
	1 198	222	1 420	COLTURANO			
BOLLATE				Colturano (villaggio)	340	32	381
Bollate (borgata)	1 645	910	2 555	Balbiano (id.)	405	"	405
Baranzate (villaggio)	199	15	214		754	32	786
Castellazzo (id.)	502	200	702	CORMANO E BRUSUGLIO			
Cassina Nuova (borgata)	725	751	1 476	Cormano (villaggio)	838	"	848
	3 071	1 876	4 947	Brusuglio (id.)	555	"	555
BUCCINASCO				Osputaletto (casale)	306	136	502
Buccinasco (casale)	171	62	233		1 769	136	1 905
Romano Bianco (id.)	185	295	480	CORNATE			
Gudo Cambaredo (id.)	236	121	357	Cornate (villaggio)	1 338	519	1 857
Robarello (id.)	123	95	218	Colnago (id.)	1 389	251	1 640
Ronchetto (id.)	203	170	373	Porto d'Adda (id.)	157	310	476
Ferrara (id.)	100	2	102		2 884	1 089	3 973
	1 018	745	1 763	BUSNAGO (villaggio)	1 242	342	1 584
BUSNAGO (villaggio)	1 242	342	1 584	BUSSERO (id.)	1 447	271	1 718
BUSSERO (id.)	1 447	271	1 718	CAMBIAGO (id.)	1 634	489	2 123
CAMBIAGO (id.)	1 634	489	2 123	CARPANO (id.)	506	1 333	1 839
CARPANO (id.)	506	1 333	1 839	CASSANO D'ADDA			
CASSANO D'ADDA				Cassano d'Adda (borgata)	3 459	1 258	4 717
Cassano d'Adda (borgata)	3 459	1 258	4 717	Gropello (villaggio)	840	206	1 046
Gropello (villaggio)	840	206	1 046	Cassina S. Pietro (casale)	365	851	1 216
Cassina S. Pietro (casale)	365	851	1 216		4 664	2 315	6 979
	4 664	2 315	6 979	CASSINA DEI PECCHI			
CASSINA DEI PECCHI				Cassina dei Pecchi (villaggio) ..	426	185	611
Cassina dei Pecchi (villaggio) ..	426	185	611	Camporicco (casale)	148	"	148
Camporicco (casale)	148	"	148	S. Agata Martesuna (villaggio) ..	373	487	860
S. Agata Martesuna (villaggio) ..	373	487	860		947	672	1 619
	947	672	1 619	CASSINA DEL PERO (villaggio)	254	100	354
CASSINA DEL PERO (villaggio)	254	100	354	CERCHIATE (id.)	199	26	225
CERCHIATE (id.)	199	26	225	CERNUSCO ASINARIO (id.)	2 626	2 477	5 103
CERNUSCO ASINARIO (id.)	2 626	2 477	5 103	CERRO AL LAMBRO			
CERRO AL LAMBRO				Cerro (villaggio)	163	378	541
Cerro (villaggio)	163	378	541	Lunetta	"	56	56
Lunetta	"	56	56		163	434	597
	163	434	597	CORSICO			
CORSICO				Corsico (borgata)	998	156	1 154
Corsico (borgata)	998	156	1 154	Colombara (casale)	115	217	332
Colombara (casale)	115	217	332	Lorenteggio (id.)	110	150	260
Lorenteggio (id.)	110	150	260		1 223	523	1 746

TAV. I. — POPOLAZIONE PRESENTE PER COMUNI E FRAZIONI.

Censimento 1871.

Milano.

COMUNI E FRAZIONI	Popolazione presente			COMUNI E FRAZIONI	Popolazione presente		
	Agglomerata nei centri	Sparsa nella campagna	TOTALE		Agglomerata nei centri	Sparsa nella campagna	TOTALE
CRESCENZAGO				MELEGNANO (borgata)	4 658	464	5 124
Crescenzago (villaggio)	1 068	170	1 238	MELZO (id.)	2 214	362	2 576
Cimiano (id.)	207	308	515				
	1 275	478	1 753	MEZZATE			
CUSAGO				Mezzate (villaggio)	199	77	276
Cusago (villaggio)	299	594	893	Linate (id.)	220	114	334
Monzoro (id.)	246	161	407	Zelo Foramagno (id.)	200	161	361
	545	755	1 300	Foramagno (casale)	131	107	238
GARBAGNATE MILANESE				Castello (id.)	108	96	204
Garbagnate (borgata)	1 433	17	1 440	Morsenchio (id.)	111	»	111
S. Maria Rossa (villaggio)	388	342	730	Morsencino (id.)	109	61	170
	1 811	359	2 170	MILANO (città)	199 009	»	199 009
GESSATE (villaggio)	1 503	947	2 450	MUSOCCO			
GORGONZOLA (borgata)	3 489	1 285	4 774	Musocco (villaggio)	410	145	555
GORLA PRIMO (villaggio)	513	»	513	Quarto Oggiaro (id.)	430	»	430
GRECO MILANESE				Vialba (id.)	392	32	424
Greco (villaggio)	353	202	555	Garegnano (id.)	522	117	639
Segnanino (id.)	225	290	515	Rosario (casale)	227	32	259
Cassina Pomi (id.)	159	80	239	Villapizzone (villaggio)	750	140	890
Ponte Seveso (id.)	235	224	459	Boldinasco (id.)	398	222	620
Prato Centenaro (id.)	605	»	605	Triulza (casale)	65	104	169
Loreto (id.)	403	63	466				
	1 980	859	2 839	NIGUARDA			
GREZZAGO (villaggio)	580	37	617	Niguarda (villaggio)	2 076	»	2 076
INZAGO (borgata)	3 135	1 018	4 153	Bicocca (casale)	320	4	324
LAMBRATE				Isola Castelfranchi	»	13	13
Lambrate (villaggio)	230	153	383	NOVATE MILANESE (villaggio)	2 449	11	2 460
Dosso (id.)	130	191	321	OPERA			
Bettolino (casale)	46	128	174	Opera (villaggio)	464	100	564
San Gregorio (id.)	65	147	212	Mirasole (casale)	180	72	252
Ortica (id.)	116	377	493	Noverasco (id.)	58	108	166
Casanuova (id.)	59	263	322				
	646	1 259	1 905	PANTIGLIATE			
LISCATE (villaggio)	621	469	1 090	Pantigliate (villaggio)	288	197	485
LOCATE TRIULZI				Cassinazza (casale)	113	101	214
Locate Triulzi (villaggio)	841	558	1 399				
Guignano (id.)	148	586	734	PESCHIERA BORRAMEO			
	989	1 144	2 133	Peschiera (villaggio)	219	65	284
MASATE (villaggio)	817	280	1 097	Mirazzano (id.)	86	242	328
MAZZO MILANESE				Bettola (id.)	117	105	222
Mazzo (villaggio)	464	65	529	San Bovio (id.)	95	256	351
Pantanedo (casale)	295	13	308				
	759	78	837	PESANO			
MEDIGLIA				Pesano (villaggio)	768	577	1 345
Mediglia (casale)	537	753	1 290	Bornago (id.)	658	223	881
Mercugnano	»	1 054	1 054				
Bustighera	»	502	502	PIEVE EMANUELE			
	537	2 309	2 846	Pieve Emanuele (villaggio)	211	13	224
				Viguaterio (casale)	241	»	241
				Cassinetta (id.)	24	»	24
				Tolcinasco (id.)	199	6	205

TAV. I. — POPOLAZIONE PRESENTE PER COMUNI E FRAZIONI.

Censimento 1871.

Milano.

COMUNI E FRAZIONI	Popolazione presente			COMUNI E FRAZIONI	Popolazione presente		
	Agglomerata nei centri	Sparsa nella campagna	TOTALE		Agglomerata nei centri	Sparsa nella campagna	TOTALE
(Segue) Pieve Emanuele				SEGRATE			
Fizzonasco (villaggio)	124	5	129	Segrate (villaggio)	377	190	567
Pizzabrata (id.)	205	»	205	Rovagnasco (id.)	334	377	711
Maltraversa (id.)	98	»	98	Novogro (id.)	118	521	639
Cascina di Sotto (id.)	117	»	117				
	1 220	24	1 244	SENAGO			
PIOLTELLO				Senago (villaggio)	1 392	229	1 621
Piolto (villaggio)	1 074	434	2 108	Senaghino (casale)	565	316	881
Limite (borgata)	561	317	878				
	2 235	751	2 986	SETTALA			
POZZO D'ADDA				Settala (villaggio)	530	650	1 180
Pozzo d'Adda (villaggio)	682	124	806	Premenugo (id.)	387	124	511
Bettola (casale)	361	116	477	Caleppio (id.)	70	244	314
	1 043	240	1 283				
POZZOLO MARTESANA				SETTIMO MILANESE			
Pozzolo (villaggio)	1 344	143	1 487	Settimo (villaggio)	876	»	876
Bisentrate (id.)	333	»	333	Cascina Olona (casale)	949	»	949
Trecella (id.)	799	42	841	Cascina Giletta (id.)	115	»	115
	2 476	185	2 661	Castelletto di Settimo (id.)	168	»	168
PRECOTTO				Seguro (villaggio)	391	94	485
Precotto (villaggio)	537	271	808	Vighignolo (id.)	688	20	708
Uguzzone (casale)	158	7	165				
	695	278	973	TERRAZZANO (villaggio)	2 587	114	2 701
QUINTOSOLE							
Quintosole (villaggio)	269	42	311	TRENNO			
Salvanesco (casale)	107	569	676	Trenno (villaggio)	372	221	593
Morivione (id.)	118	223	341	Lampugnano (casale)	370	170	540
Vigentino (villaggio)	136	31	167	Quarto Cagnino (id.)	334	65	399
Vajano (casale)	101	216	317	Quinto Romano (id.)	563	156	719
Macconago (id.)	214	132	346	Figino (id.)	513	124	637
	945	1 243	2 188				
RIOZZO (villaggio)	437	183	620	TREZZANO ROSA (villaggio)	874	8	882
RODANO				TREZZANO SUL NAVIGLIO			
Rodano (casale)	292	»	292	Trezzano sul Naviglio (borgata) ..	534	211	745
Cassignanica (id.)	512	258	770	Loiarano (casale) ..	456	10	466
Trenzanesio (id.)	162	67	229				
	966	325	1 291	TREZZO SULL'ADDA			
RONCELLO (villaggio)	837	109	946	Trezzo (borgata)	3 097	754	3 851
ROZZANO				Concesa (villaggio)	310	42	352
Rozzano (borgata)	683	201	884				
Pontese (id.)	205	249	454	TRUCCAZZANO			
	978	450	1 428	Truccazzano (borgata)	864	73	937
SAN DONATO MILANESE				Incugnate (casale)	192	21	213
San Donato (villaggio)	144	27	171	Cavajone (villaggio)	297	106	403
Bolgiano (id.)	387	8	395	Corneliano Bertasio (id.)	489	114	603
Triulzo Inferiore (id.)	333	33	366	Albignano (id.)	580	179	759
	864	68	932				
TURRO MILANESE (villaggio)				TURRO MILANESE (villaggio)	2 402	493	2 895
VAPRIO D'ADDA (borgata)							
				Turro (villaggio)	255	105	360
				VAPRIO D'ADDA (borgata)	2 246	970	3 216

TAV. I. — POPOLAZIONE PRESENTE PER COMUNI E FRAZIONI.

Censimento 1871.

Milano.

COMUNI E FRAZIONI	Popolazione presente			COMUNI E FRAZIONI	Popolazione presente		
	Agglomerata nei centri	Sparsa nella campagna	TOTALE		Agglomerata nei centri	Sparsa nella campagna	TOTALE
VIBOLDONE				BIASSONO (villaggio).....	1 350	746	2 096
Viboldone (villaggio).....	203	223	426	BOVISIO (id.).....	1 231	90	1 321
Mezzano (casale).....	210	4	214	BRIOSCO			
Pedriano (id.).....	170	39	209	Briosco (borgata).....	921	180	1 101
Majocca (id.).....	162	35	197	Capriano (id.).....	756	208	964
Rocca Brivio (id.).....	68	54	122	Fornaci (casale).....	126	412	538
Santa Brera (id.).....	119	"	119				
Occhiò (id.).....	103	21	124	BRUGHERIO (borgata).....	927	2 987	3 914
San Giuliano (villaggio).....	251	248	499	BURAGO DI MOLGORA (villaggio).....	866	209	1 075
Zivido (id.).....	308	110	418	CAMPARADA (id.).....	165	418	583
Carpianello (casale).....	170	52	222	CAPONAGO (id.).....	935	713	1 648
Civesio (villaggio).....	138	125	263	CARATE BRIANZA			
Cologno (casale).....	209	"	209	Carate (borgata).....	2 574	828	3 402
Sesto Ulteriano (villaggio).....	529	76	605	Agliate (id.).....	226	150	376
Rancate (casale).....	172	"	172	Costa Lambro (id.).....	171	413	584
Cantalupo (id.).....	57	136	193				
	2 869	1 123	3 992	CARUGATE (villaggio).....	1 357	528	1 885
VIGNATE (villaggio).....	910	492	1 402	CAVENAGO DI BRIANZA (id.).....	1 394	84	1 478
VIZZOLO PREDABISSI (id.).....	275	331	606	CERIANO LAGHETTO			
				Ceriano (borgata).....	836	65	901
Totale del Circondario ...	357 650	62 137	419 787	Solaro (id.).....	1 185	230	1 415
				Cogliate (id.).....	1 090	322	1 412
Circondario di Monza.					3 161	617	3 778
AGRATE BRIANZA				CESANO MADERNO			
Agrate (borgata).....	1 656	801	2 457	Cesano (borgata).....	1 608	512	2 120
Omato (villaggio).....	810	206	1 016	Binzago (id.).....	673	351	1 024
	2 466	1 007	2 473	Cascina Savina (id.).....	392	174	566
ALBIATE (borgata).....	1 131	597	1 728				
ARCORE (villaggio).....	1 075	1 322	2 397	CINISELLO (villaggio).....	2 292	493	2 785
BALSAMO (id.).....	1 687	692	2 379	COLOGNO-MONZESE			
BELLUSCO				Cologno (borgata).....	1 268	831	2 099
Bellusco (villaggio).....	875	49	924	San Giuliano (id.).....	123	377	500
Cantone (casale).....	297	194	491				
Camuzzaggo (id.).....	255	2	257	CONCOREZZO			
	1 427	245	1 672	Concorezzo (borgata).....	1 707	108	1 815
BERNAREGGIO				San Nazzaro (villaggio).....	103	765	868
Bernareggio (borgata).....	1 423	191	1 614				
Aicurzio (villaggio).....	750	341	1 091	CORREZZANA (borgata).....	217	274	491
Villanova (id.).....	433	63	496	CUSANO SUL SEVESO (id.).....	1 287	164	1 451
Carnate (id.).....	934	180	1 114	DESIO (id.).....	4 937	937	5 874
Roneo Briantino (id.).....	657	158	815	GIUSSANO			
Sulbiate Superiore (id.).....	550	40	590	Giussano (villaggio).....	1 504	1 132	2 636
Sulbiate Inferiore (id.).....	426	338	764	Paina (id.).....	233	872	1 105
	5 173	1 311	6 484	Robbiano (id.).....	172	537	709
BESANA IN BRIANZA					1 959	2 541	4 500
Besana (villaggio).....	1 171	383	1 554				
Montesiro (id.).....	569	587	1 156				
Valle Guidino (id.).....	385	87	472				
Cazzano (id.).....	256	429	685				
Villa Raverio (id.).....	298	355	653				
Vergo (id.).....	297	624	921				
Calò (id.).....	260	306	566				
	3 236	2 771	6 007				

TAV. I. — POPOLAZIONE PRESENTE PER COMUNI E FRAZIONI.

Censimento 1871.

Milano.

COMUNI E FRAZIONI	Popolazione presente			COMUNI E FRAZIONI	Popolazione presente		
	Agglomerata nei centri	Sparsa nella campagna	TOTALE		Agglomerata nei centri	Sparsa nella campagna	TOTALE
LENTATE SUL SEVESO				ORNAGO (villaggio).....	951	364	1 315
Lentate (borgata).....	1 514	298	1 812	PADERNO MILANESE			
Camnago (id.).....	326	91	417	Paderno (borgata).....	1 353	147	1 500
Cimnago (id.).....	273	63	336	Dugnano (id.).....	1 400	95	1 495
Brago (id.).....	458	64	522	Incirano (id.).....	557	"	557
Copreno (id.).....	525	215	740	Palazzolo (id.).....	1 030	304	1 334
	3 096	731	3 827	Cascina Amata (id.).....	661	40	701
LESMO					5 001	586	5 587
Lesmo (villaggio).....	362	571	933	RENATE (villaggio).....	655	549	1 193
Peregallo (casale).....	354	174	528	RUGINELLO			
Gerno (id.).....	273	203	476	Ruginello (villaggio).....	561	"	561
	989	948	1 937	Oldaniga (casale).....	113	65	178
LIMBIATE					674	65	739
Limbate (villaggio).....	1 525	183	1 708	SEREGNO			
Pinzano (id.).....	532	8	540	Seregno (borgata).....	5 644	"	5 644
Mombello (casale).....	453	285	738	Ceredo (id.).....	643	514	1 157
	2 510	476	2 986		6 287	514	6 801
LISSONE (borgata).....	3 614	984	4 598	SESTO SAN GIOVANNI			
MACCHERIO (villaggio).....	841	715	1 556	Sesto S. Giovanni (borgata).....	2 829	1 042	3 871
MASCIAGO MILANESE (id.).....	672	83	755	Cascina de' Gatti (villaggio).....	478	135	613
MEDA				San'Alessandro (id.).....	190	365	555
Meda (villaggio).....	950	262	1 212		2 829	1 042	3 871
Belgora (casale).....	823	260	1 083		478	135	613
Fornace (id.).....	788	41	829		190	365	555
	2 561	563	3 124	SEVESO			
MEZZAGO				Seveso (villaggio).....	1 316	57	1 373
Mezzago (villaggio).....	1 028	101	1 129	S. Pietro Martire (id.).....	723	125	848
Cascina Orobona (casale).....	196	20	216	Barlassina (id.).....	804	181	985
	1 224	121	1 345	Barnocana (casale).....	414	41	455
MISINTO					3 257	404	3 661
Misinto (villaggio).....	889	64	953	SOVICO (borgata).....	893	416	1 309
Luzzate (id.).....	1 031	133	1 164	TRIUGGIO			
Rovellasca (id.).....	397	"	397	Triuggio (villaggio).....	437	88	525
Cascina Nuova (casale).....	306	"	306	Ponte d'Albate (casale).....	204	56	260
	2 623	197	2 820	Rancate (id.).....	140	124	264
MONZA				Tregasio (id.).....	306	171	477
Monza (città).....	15 450	1 981	17 431	Zuccone (id.).....	178	194	372
San Rocco (casale).....	730	670	1 400	Canonica (id.).....	200	318	516
Cascina Bovati (id.).....	810	1 577	2 387		1 465	949	2 414
Santa (villaggio).....	1 034	1 225	2 259	VAREDO (borgata).....	1 538	283	1 821
Cascine Bastoni (casale).....	601	1 150	1 751	VEDANO AL LAMBRO (villaggio).....	987	427	1 414
	18 625	6 603	25 228	VEDUGGIO CON COLZANO			
MUGGIO (villaggio).....	1 403	684	2 087	Veduggio (borgata).....	406	164	570
NOVA				Colzano (id.).....	379	298	677
Nova (villaggio).....	1 406	152	1 558		785	462	1 247
Grugnotorto (id.).....	414	"	414	VELATE MILANESE			
Meda (id.).....	323	"	323	Velate (villaggio).....	227	897	1 124
	2 143	152	2 295	Usmate (id.).....	614	688	1 302
ORENO (villaggio).....	1 308	562	1 870	Bernate (casale).....	391	78	469

TAV. I. — POPOLAZIONE PRESENTE PER COMUNI E FRAZIONI.

Censimento 1871.

Modena.

COMUNI E FRAZIONI	Popolazione presente			COMUNI E FRAZIONI	Popolazione presente		
	Agglomerata nei centri	Sparsa nella campagna	TOTALE		Agglomerata nei centri	Sparsa nella campagna	TOTALE
SPILAMBERTO				LAMA MOCOGNO			
Spilamberto (castello).....	919	"	919	Lama Mocogno (borgata).....	320	849	1 169
Borghi (borgata).....	168	2 664	2 832	Vaglio.....	"	652	652
	1 087	2 664	3 751	Cadignano.....	"	268	268
VIGNOLA				Montecenero (casale).....	236	249	485
Vignola (castello).....	1 476	1 229	2 705	Pianorso.....	"	754	754
Campiglio (id.).....	147	557	704	Sassostorno.....	"	359	359
	1 623	1 786	3 409	Barigazzo (borgata).....	115	80	195
Totale del Circondario...	53 805	85 918	139 723		671	3 211	3 882
Circondario di Pavullo nel Frignano.				MONFESTINO			
FANANO				Monfestino.....	"	265	265
Fanano (castello).....	613	731	1 344	Ligorzano (casale).....	63	714	777
Lotta.....	"	176	176	Faeto.....	"	233	233
Trentino.....	"	634	634	Pompeano.....	"	365	365
Serrazzone.....	"	475	475	Selva.....	"	648	648
Canevare.....	"	431	431	San Dalmazio.....	"	698	698
Frignano.....	"	280	280	Riccò.....	"	599	599
Fellicarolo.....	"	471	471	Granarolo.....	"	159	159
Ospitale.....	"	605	605	Pazzano (casale).....	89	346	435
	613	3 803	4 416	Valle.....	"	203	203
FIUMALBO				Varana.....	"	362	362
Fiumalbo (terra).....	612	"	612	Rocca S. Maria.....	"	316	316
Versurone (villaggio).....	92	194	286	Montagnana.....	"	366	366
Montalecchio (id.).....	99	179	278		152	5 274	5 426
San Michele (id.).....	28	74	102	MONTECRETO			
Faidello (id.).....	95	98	193	Montecreto (castello).....	340	246	586
Monte e Capannella (id.).....	134	157	291	Acquaria (casale).....	98	606	704
Rotari (id.).....	117	14	131	Magrignana (id.).....	30	182	212
	1 177	716	1 893		468	1 034	1 502
FRASSINORO				MONTEFIORINO			
Frassinoro (villaggio).....	579	150	729	Montefiorino (borgata).....	184	43	227
Sassatello (casale).....	107	"	107	Vetriola (id.).....	377	284	661
Cargedolo (id.).....	43	62	105	Rubbiano (id.).....	194	175	369
Rovolo (id.).....	117	53	170	Casola (id.).....	276	266	542
Romanoro (id.).....	286	160	446	Gusciola (id.).....	111	137	248
Ricovolto (id.).....	24	431	455	Farneta (id.).....	283	107	390
Fontanaluccia (id.).....	266	357	623	Macognano (id.).....	141	30	171
Piandelagotti (id.).....	103	651	754	Monchio (id.).....	273	365	638
	1 525	1 864	3 389	Costrignano (id.).....	258	212	470
GUIGLIA				Susano (id.).....	80	119	199
Guiglia (borgata).....	303	94	397	Savoniero (id.).....	73	126	199
Basse di Guiglia (casale).....	34	113	147	Palagano (id.).....	430	596	1 026
Verdeta (id.).....	47	155	202	Lago (id.).....	133	74	207
Ciano a sera (id.).....	51	170	221	Bocassuolo (id.).....	359	200	559
Ciano a mattina (borgata).....	110	266	376		3 172	2 734	5 906
Montorsello Selve.....	"	296	296	MONTESE			
Montorsello Castello (borgata).....	38	331	369	Montese (borgata).....	121	597	718
Rocchetta.....	"	325	325	Maserno.....	"	1 008	1 008
Pievotrebbo (casale).....	49	212	261	Isola.....	"	554	554
Roccamalantina Parrocchia.....	"	678	678	Castelluccio.....	"	529	529
Roccamalantina.....	"	69	69	Montespeccchio.....	"	206	206
Castellino (borgata).....	31	235	266	Salto.....	"	476	476
Gaiazzo.....	"	145	145	San Martino.....	"	332	332
Samone Castello (borgata).....	76	276	352	Ranocchio.....	"	515	515
Samone di qua dal Rio Fratta.....	"	124	124	Cassellano.....	"	63	63
	739	3 489	4 228	Bertocchi.....	"	125	125
				Semelano.....	"	329	329
				Montalto.....	"	453	453
					121	5 192	5 313
				PAVULLO NEL FRIGNANO			
				Pavullo città.....	1 358	187	1 545
				Montobizzo.....	"	234	234
				Miceno.....	"	698	698
				Crocette.....	"	363	363

TAV. I. — POPOLAZIONE PRESENTE PER COMUNI E FRAZIONI.

Censimento 1871.

Modena.

COMUNI E FRAZIONI	Popolazione presente			COMUNI E FRAZIONI	Popolazione presente		
	Agglomerata nei centri	Sparsa nella campagna	TOTALE		Agglomerata nei centri	Sparsa nella campagna	TOTALE
(Segue) PAVULLO NEL FRIGNANO				RIOLUNATO			
Montecuccolo (castello).....	63	316	379	Riolunato (castello).....	272	206	478
Montorso.....	"	213	213	Castello (borgata).....	77	174	251
Niviano.....	"	457	457	Gruppo (id.).....	40	285	325
Montebonello.....	"	629	629	Serpiano (villaggio).....	23	94	117
Iddiano.....	"	347	347	Castellino (castello).....	88	34	122
Benedello.....	"	618	618		500	793	1 293
Castagneto.....	"	437	437				
Verica.....	"	873	873	SESTOLA			
Sassoguidano.....	"	211	211	Sestola (castello).....	466	295	761
Renno.....	"	433	433	Roncoscaglia (borgata).....	89	156	245
Gaiato.....	"	495	495	Castellaro (id.).....	79	226	305
Camatta.....	"	247	247	Vesale (id.).....	218	501	719
Olina (casale).....	77	236	313	Rocchetta (id.).....	65	354	419
Monzone.....	"	522	522	Renno.....	"	62	62
Frassinetti (id.).....	"	344	344		917	1 594	2 511
Coscogno.....	"	414	414				
	1 498	8 274	9 772	Zocca			
PIEVEPELAGO				Zocca e Montalbano (borgata).....	485	529	1 014
Pievepelago (borgata).....	665	629	1 294	Missano (villaggio).....	196	308	504
S. Andrea Pelago (villaggio).....	146	298	444	Montecorone (id.).....	245	552	797
Rocca Pelago (id.).....	65	271	336	Monteombraro (id.).....	220	659	879
S. Anna Pelago (id.).....	81	493	574	Montetortore (id.).....	173	698	871
Tagliolo.....	"	233	233	Rosola (id.).....	155	648	803
	957	1 024	2 881		1 474	3 394	4 868
POLINAGO				Totale del Circondario...	15 051	49 354	64 405
Polinago (villaggio).....	444	577	1 021				
Brandola (id.).....	92	480	572	Riepilogo			
Gombola (id.).....	183	913	1 096				
S. Martino Vallata (id.).....	226	149	375				
Cassano (id.).....	122	265	387				
	1 067	2 384	3 451	MIRANDOLA	11 989	57 114	69 103
PRIGNANO SULLA SECCHIA				CIRCONDARI			
Prignano.....	"	814	814	MODENA.....	53 805	85 918	139 723
Castelvecchio.....	"	391	391	PAVULLO NEL FRIGNANO.....	15 051	49 354	64 405
Salino.....	"	530	530				
Morano.....	"	265	265	Totale della Provincia...	80 845	192 386	273 231
Sassomorello.....	"	268	268				
Pigneto.....	"	254	254				
Pescarola.....	"	569	569				
Montebaranzone.....	"	583	583				
	3 674	3 674					
				PROVINCIA DI NAPOLI.			
Circondario di Casoria.				CALVIZZANO (borgo).....	1 890	27	1 926
AFRAGOLA				CARDITO			
Afragola (città).....	17 541	"	17 541	Cardito (borgo).....	3 350	1	3 351
Botteghe (casale).....	89	"	89	Carditello (casale).....	797	32	829
Casafontana (id.).....	238	"	238		4 147	33	4 180
Salice (id.).....	31	"	31				
	17 889	"	17 889	CASALNUOVO DI NAPOLI			
ARZANO (borgo).....	5 452	14	5 466	Casalnuovo (borgo).....	3 272	242	3 514
CAIVANO				Casarea (casale).....	160	32	192
Caivano (città).....	10 058	23	10 081		3 432	274	3 706
Casolla Valenzano (casale).....	97	"	97		2 528	"	2 528
Pascarola (id.).....	504	"	504				
	10 659	23	10 682				

TAV. I. — POPOLAZIONE PRESENTE PER COMUNI E FRAZIONI.

Censimento 1871.

Napoli.

COMUNI E FRAZIONI	Popolazione presente			COMUNI E FRAZIONI	Popolazione presente		
	Agglomerata nei centri	Sparsa nella campagna	TOTALE		Agglomerata nei centri	Sparsa nella campagna	TOTALE
CASORIA				ANACAPRI			
Casoria (città).....	7 365	208	7 573	Le Pietro (casale).....	654	»	654
Casavatore (villaggio).....	1 728	37	1 765	Porta (id.).....	432	»	432
	9 093	245	9 338	Caprile (id.).....	569	20	589
CRISPANO (borgo).....	1 310	»	1 310		1 655	20	1 675
FRATTAMAGGIORE (città).....	10 486	»	10 486	BOSCOREALE			
GIUGLIANO IN CAMPANIA (id.).....	10 751	1 021	11 772	Boscoreale (borgata).....	4 708	134	4 842
GRUMO NEVANO				Aquini (id.).....	401	258	659
Grumo (borgo).....	4 082	»	4 082	Marchesa (villaggio).....	247	516	763
Nevano (id.).....	530	»	530	Valle (id.).....	327	172	499
	4 612	»	4 612	Flocco (borgata).....	1 070	286	1 356
	1 270	17	1 287	Grazie (id.).....	760	356	1 116
LICIGNANO (borgo).....	1 270	17	1 287		7 513	1 722	9 235
MELITO DI NAPOLI (id.).....	3 434	60	3 503	BOSCOTRECASE			
MUGNANO DI NAPOLI (città).....	3 756	230	3 986	Annunziatella (borgo).....	4 594	59	4 653
				Oratorio (sobborgo).....	2 115	148	2 263
				Trecase (villaggio).....	2 335	198	2 533
					9 044	405	9 449
POMIGLIANO D'ARCO				CAPRI			
Pomigliano d'Arco (città).....	8 758	1 287	10 045	Capri (borgata).....	1 301	354	1 655
» Pacciano (villaggio).....	»	»	»	Marina Grande (casale).....	326	351	677
					1 627	705	2 332
POMIGLIANO D'ATELLA				CASOLA DI NAPOLI			
Pomigliano d'Atella (borgo).....	1 258	»	1 258	Casola (villaggio).....	1 167	23	1 190
Frattapiccola (borgata).....	903	1	904	Pietra (id.).....	628	38	666
	2 161	1	2 162	Gesini (id.).....	295	134	429
QUALIANO (borgo).....	1 343	11	1 354		2 090	195	2 285
SAN PIETRO A PATIERNO (id.).....	2 188	517	2 705	CASTELLAMMARE DI STABIA			
SANT'ANTIMO				Castellammare (città).....	18 306	2 182	20 488
Sant'Antimo (città).....	8 612	18	8 630	Botteghello (sobborgo).....	1 335	214	1 549
Friano (casale).....	19	2	21	Scanzano (borgata).....	2 835	105	2 940
	8 631	20	8 651	Privati (villaggio).....	764	35	799
SANT'ARPINO (borgo).....	2 155	15	2 170	Mezzapietra (casale).....	564	45	609
SECONDIGLIANO					23 804	2 581	20 385
Secundigliano (borgo).....	5 459	202	5 661	GRAGNANO			
Capodichino (villaggio).....	687	139	826	Gragnano (città).....	7 231	583	7 814
	6 146	341	6 487	Sigliano (casale).....	271	24	295
VILLARICCA (borgo).....	2 415	171	2 586	S. Niccola dei Miri (id.).....	397	37	434
				Caprile (id.).....	801	6	807
				Aurano (id.).....	171	39	210
				Castello (id.).....	159	62	221
				Carità (borgata).....	114	2 383	2 497
Totale del Circondario ...	124 525	4 316	128 841		9 144	3 134	12 278
Circondario di Castellammare di Stabia.				LETTERE			
AGNOLA				Lettere (borgata).....	193	7	200
Pianillo (casale).....	88	946	1 034	Fuscoli (id.).....	402	32	434
Campora (id.).....	108	536	644	S. Antonio Abbate (villaggio).....	1 416	1 580	2 996
Bomerano (id.).....	236	1 167	1 403	Orsano (id.).....	917	12	929
San Lazzaro (id.).....	180	693	873	Depugliano (casale).....	237	61	298
	612	3 342	3 954	S. Niccola del Vaglio (id.).....	385	49	434
				San Lorenzo (id.).....	330	19	349
					3 880	1 760	5 640

TAV. I. — POPOLAZIONE PRESENTE PER COMUNI E FRAZIONI.

Censimento 1871.

Napoli.

COMUNI E FRAZIONI	Popolazione presente			COMUNI E FRAZIONI	Popolazione presente		
	Agglomerata nei centri	Sparsa nella campagna	TOTALE		Agglomerata nei centri	Sparsa nella campagna	TOTALE
MASSALUBRENSE				TORRE ANNUNZIATA (città).....	15 321	432	15 753
Massalubrense (borgata).....	3 308	198	3 506	VICO EQUENSE			
Acquara (casale).....	179	70	249	San Ciro (borgata).....	1 779	808	2 587
Pastena (id.).....	79	156	235	Vescovado (id.).....	523	»	523
Sant'Agata (id.).....	783	298	1 081	Bonea (id.).....	800	336	1 136
Torca (id.).....	528	215	743	Sejano (id.).....	750	336	1 086
Monticchio (id.).....	234	451	685	Fornacella (id.).....	373	281	654
Termini (id.).....	496	110	606	Pacognano (id.).....	55	143	198
Nerano (id.).....	450	121	571	San Salvatore (id.).....	265	174	439
Schizzano (id.).....	193	86	279	Massa Equana (id.).....	864	177	1 041
Marciano (id.).....	261	80	341	Montechiaro (id.).....	673	162	835
	6 511	1 785	8 296	Arola (id.).....	538	334	872
META				Mojano (id.).....	359	826	1 185
Meta (borgata).....	6 263	»	6 263	Preazzano (id.).....	168	99	267
Casatarita (casale).....	448	43	491	Ticciano (id.).....	368	17	385
Alberi (villaggio).....	321	17	338		7 515	3 693	11 208
Trarivi (casale).....	124	13	137		133 719	25 495	159 214
	7 156	73	7 229	Totale del Circondario ...			
OTTAJANO				Circondario di Napoli.			
Ottajano (borgata).....	4 087	24	4 111	BARRA (città).....	7 911	1 008	8 919
San Giuseppe (id.).....	2 566	1 384	3 950	MASSA DI SOMMA			
Caramagni (casale).....	317	»	317	Cercola (villaggio).....	802	320	1 122
S. Maria la Scala (id.).....	622	18	640	Massa di Somma (borgata).....	702	77	779
Rossilli (id.).....	741	12	753		1 504	397	1 901
Giordano (id.).....	558	9	567	NAPOLI			
Ambrusci (id.).....	426	»	426	Napoli (città).....	415 549	6 254	421 803
Casilli (id.).....	367	1	368	Santo Strato (casale).....	710	148	858
Zabatta (id.).....	480	»	480	Villanova (id.).....	784	230	1 014
San Gennarello (borgata).....	372	628	1 000	Frisio (borgo).....	1 447	437	1 884
Ammirati (casale).....	480	»	480	Fuorigrotta (id.).....	2 780	1 446	4 226
Prischi (id.).....	414	»	414	Bagnoli (id.).....	1 686	720	2 406
Costantino (id.).....	248	»	248	Arenella (id.).....	1 909	422	2 331
Cutoli (id.).....	455	»	455	Antignano (id.).....	1 237	194	1 431
Terzigno (borgata).....	653	1 935	2 588	Belvedere (id.).....	1 288	266	1 554
Avini (casale).....	748	»	748	Cacciottoli (casale).....	485	135	620
Miranda (id.).....	231	»	231	Case puntellate (id.).....	508	»	508
	13 765	4 011	17 776	S. Giacomo dei Capri (id.).....	128	»	128
PIANO DI SORRENTO				Cangiani (id.).....	291	223	514
Carotto (borgata).....	4 867	»	4 867	Due Porte (id.).....	569	44	613
Trinità (id.).....	1 680	226	1 906	Miano (borgo).....	3 482	57	3 539
Mortora (id.).....	1 327	165	1 492	Piscinola (id.).....	2 038	37	2 075
	7 874	391	8 265	Marianella (id.).....	1 372	481	1 853
PIMONTE				Petraro (casale).....	956	22	978
Pimonte (villaggio).....	874	41	915		437 219	11 116	448 335
Tralia (id.).....	383	29	412	SANT'AGNELLO			
Franche (id.).....	356	17	373	Sant'Agello (borgata).....	1 102	»	1 102
	1 613	87	1 700	Pozzopiano (id.).....	1 460	»	1 460
FOGGIOMARINO (borgata).....	3 809	84	3 893	Majano (id.).....	1 164	»	1 164
SANT'AGNELLO				S. Vito (id.).....	81	151	232
Sant'Agello (borgata).....	1 102	»	1 102	Trasabella (id.).....	221	488	709
Pozzopiano (id.).....	1 460	»	1 460		4 028	639	4 667
Majano (id.).....	1 164	»	1 164	SORRENTO			
S. Vito (id.).....	81	151	232	Sorrento (città).....	5 502	»	5 502
Trasabella (id.).....	221	488	709	Casarlano (borgata).....	631	243	874
				Priora (id.).....	404	57	461
				Capo (id.).....	221	136	357
					6 758	436	7 194
				PONTICELLI (borgo).....	5 358	1 235	6 593
				PORTICI			
				Portici (città).....	9 777	»	9 777
				Addolorata (sobborgo).....	1 724	291	2 015
					11 501	291	11 792

TAV. I. — POPOLAZIONE PRESENTE PER COMUNI E FRAZIONI.

Censimento 1871.

Napoli.

COMUNI E FRAZIONI	Popolazione presente			COMUNI E FRAZIONI	Popolazione presente		
	Agglomerata nei centri	Sparsa nella campagna	TOTALE		Agglomerata nei centri	Sparsa nella campagna	TOTALE
RESINA (città).....	11 132	1 043	12 175	LIACCIO AMENO			
SAN GIORGIO A CREMANO (borgo)....	3 871	276	4 147	Marina (borgata).....	705	117	822
SAN GIOVANNI A TEDUCCIO				Rosario (casale).....	534	30	564
S. Giovanni a Teduccio (città)...	6 129	86	6 215	Pannella (villaggio).....	164	43	207
Villa S. Giovanni (sobborgo).....	2 400	92	2 492		1 403	190	1 593
Pazzigno (id.).....	1 941	9	1 950	MARANO DI NAPOLI (borgo).....	4 778	2 365	7 143
Casale (id.).....	428	31	459	PIANURA (id.).....	3 118	569	3 687
SAN SEBASTIANO AL VESUVIO	10 898	218	11 116	POZZUOLI			
San Sebastiano (borgata).....	973	83	1 056	Pozzuoli (città).....	11 068	683	11 751
Volla (id.).....	965	101	1 066	Bacoli (borgata).....	988	923	1 911
SANT' ANASTASIA	1 938	184	2 122	Cappella (casale).....	407	499	906
Sant' Anastasia (borgo).....	4 510	1 026	5 536	Nisita (id.).....	1 168	"	1 168
Madonna dell'Arco (villaggio)....	609	471	1 080	PROCIDA	13 631	2 105	15 736
SOMMA VESUVIANA (borgo).....	5 119	1 497	6 616	Sancio Cattolico (borgo).....	4 021	"	4 021
TORRE DEL GRECO (città).....	4 206	3 407	7 613	Terra Murata (sobborgo).....	1 899	"	1 899
	18 950	4 661	23 611	SS. Annunziata (id.).....	2 259	692	2 951
				S. Antonio Abbate (id.).....	1 338	579	1 917
				Monte di Procida (borgata).....	902	1 892	2 794
Totale del Circondario...	521 591	26 060	547 650		10 419	3 163	13 582
Circondario di Pozzuoli.				SERRARA FONTANA			
BARANO D' ISCHIA				Serrara (borgata).....	454	26	480
Barano (città).....	826	303	1 129	Fontana (id.).....	589	54	643
Piedimonte (villaggio).....	453	674	1 127	Ciglio.....	"	187	187
Buonopane (id.).....	161	629	790	Marina Sant' Angelo (villaggio)...	127	196	323
	1 440	1 606	3 046	Succhivo (id.).....	205	6	211
CASAMICCIOLA					1 375	469	1 844
Majo (borgata).....	1 801	51	1 852	SOCCAVO			
Bagni (id.).....	1 202	37	1 239	Parrocchia (borgata).....	790	226	1 016
Marina (id.).....	796	66	862	Pozzo (id.).....	340	94	434
	3 799	154	3 953	Napoli (id.).....	518	118	636
CHIAJANO ED UNITI					1 648	438	2 086
Chiajano (borgata).....	820	82	902	TESTACCIO D' ISCHIA			
Polvica (id.).....	632	112	744	Testaccio (borgata).....	376	158	534
Santa Croce (id.).....	871	333	1 204	Piano (id.).....	177	81	258
Nazareth (id.).....	175	184	359	Chiomano (villaggio).....	315	124	439
	2 498	711	3 209		868	363	1 231
FORIO				VENTOTENE			
Forio (città).....	3 091	456	3 547	Ventotene (borgata).....	1 190	139	1 329
Monterone (borgata).....	942	540	1 482	S. Stefano (casale).....	925	"	925
Panza (villaggio).....	852	295	1 147		2 115	139	2 254
	4 885	1 291	6 176	Totale del Circondario...	57 827	14 210	72 037
ISCHIA				Riepilogo			
Ischia (città).....	2 940	136	3 076	(CASORIA).....	124 525	4 316	128 841
Bagni (villaggio).....	1 712	211	1 923	CASTELLAMMARE DI STABIA	139 719	25 495	159 214
Campagnano (id.).....	701	149	850	CIROLO.....	521 591	26 069	547 660
Sant' Antuono (casale).....	497	151	648	POZZUOLI.....	57 827	14 210	72 037
	5 850	647	6 497	Totale della Provincia...	837 662	70 090	907 752

TAV. I. — POPOLAZIONE PRESENTE PER COMUNI E FRAZIONI.

Censimento 1871.

Novara.

COMUNI E FRAZIONI	Popolazione presente			COMUNI E FRAZIONI	Popolazione presente		
	Agglomerata nei centri	Sparsa nella campagna	TOTALE		Agglomerata nei centri	Sparsa nella campagna	TOTALE
PROVINCIA DI NOVARA.							
Circondario di Biella.							
AILOCHE				(Segue) CAMANDONA			
Ailoche (borgata).....	260	"	260	Piazza.....	"	28	28
Piasca (id.).....	105	"	105	Guelpa (casale).....	89	"	89
Venarolo (id.).....	140	"	140	Falletti (borgata).....	278	1	279
Lora (id.).....	34	"	34	Gallo (id.).....	176	"	176
Gabbio (id.).....	61	"	61	Vacchiero (id.).....	96	"	96
Gionchio (id.).....	84	"	84	Molino di Vacchiero (casale)....	66	"	66
	684	"	684	Canova (id.).....	79	"	79
ANDORNO CACCIORNA				Governati (borgata).....	270	4	274
Cacciorna (villaggio).....	1 551	82	1 633	Dagostino (casale).....	81	"	81
Locato (borgata).....	427	"	427	Vigliano (id.).....	36	"	36
Lorazzo (casale).....	131	44	175	Ponte di Pianezze.....	"	14	14
Colma (borgata).....	90	29	119	Pianezze (casale).....	41	"	41
	2 199	155	2 354	CAMBURZANO (casale).....	755	142	897
BENNA (borgata).....	509	12	521	CAMPIGLIA CERVO			
BIELLA				Campiglia (villaggio).....	286	"	286
Biella (città).....	9 335	276	9 611	Piuro (borgata).....	180	"	180
Vandorno.....	"	1 079	1 079	Forgnengo (id.).....	249	"	249
Banazetto (sobborgo).....	470	134	604	Valle Masche (id.).....	258	"	258
Pavignano (id.).....	495	25	520	Ghiondini (id.).....	94	"	94
Oropa.....	"	121	121		1 067	"	1 067
	10 300	1 635	11 935	CANDELO			
BIOGLIO				Candelo (borgata).....	1 767	56	1 823
Quartiere sotto la Chiesa.....	"	676	676	Arbengo (id.).....	414	32	446
Quartiere sopra la Chiesa.....	"	887	887	San Giacomo (id.).....	318	19	337
Quartiere di là del Riale.....	"	601	601		2 499	107	2 606
	"	2 164	2 164	CAPRILE			
BORNATE (borgo).....	206	"	206	Caprile (borgata).....	150	2	152
BORRIANA				Riale (id.).....	35	"	35
Pozzoglio (borgo).....	257	"	257	Persica (id.).....	75	10	85
Chiesa Vecchia (casale).....	55	5	60	Pioglio (id.).....	52	"	52
Massa (id.).....	50	"	50	Casa di Rive (id.).....	90	"	90
Rivalta (id.).....	110	14	124	Uccelli (id.).....	169	"	169
Rossetti (id.).....	130	105	235		571	12	583
	602	124	726	CASAPINTA			
BRUSNENGO (villaggio).....	2 022	20	2 042	Sant'Antonio (casale).....	379	2	381
CALLABIANA				San Lorenzo (id.).....	362	"	362
Corte (casale).....	101	2	103		741	2	743
Pettani (id.).....	104	3	107	CASTELLENGO			
Nelva (id.).....	40	13	53	Castellengo.....	"	169	169
Cordero (id.).....	49	12	61	Chiesa.....	"	194	194
Lucca.....	"	34	34		"	363	363
Trabbia (casale).....	79	52	131	CASTELLETO CERVO			
Sotto la Chiesa (id.).....	107	"	107	San Tommaso (borgata).....	386	5	391
Vacchione (id.).....	31	41	72	S. Pietro e Paolo (id.).....	403	19	422
	511	157	668		789	24	813
CAMANDONA				CASTELLETO VILLA (borgata).....	380	"	380
Bianco (borgata).....	132	"	132	CAVAGLIA (id.).....	1 408	1 083	2 491
Cerale (id.).....	275	"	275				
Mino (id.).....	145	30	175				

TAV. I. — POPOLAZIONE PRESENTE PER COMUNI E FRAZIONI.

Censimento 1871.

Novara.

COMUNI E FRAZIONI	Popolazione presente			COMUNI E FRAZIONI	Popolazione presente		
	Agglomerata nei centri	Sparsa nella campagna	TOTALE		Agglomerata nei centri	Sparsa nella campagna	TOTALE
CERRETO CASTELLO				(Segue) CROCE MOSSO			
Cerreto (casale).....	90	89	179	Simone (borgata).....	102	15	117
Peschiera.....	"	60	60	Premarica (id.).....	137	"	137
	90	149	239	Piana (id.).....	109	"	109
CERRIONE				Orcurto (id.).....	145	"	145
Cerrione (borgata).....	383	148	531	Frignocca (id.).....	75	"	75
Sanga (id.).....	108	216	324		1 682	167	1 849
Vergnasco (id.).....	237	185	422	CROSA (borgata)	525	"	525
Magnanevolo (id.).....	229	47	276				
	957	596	1 553	CURINO			
CHIAVAZZA				Santa Maria (borgata).....	679	21	700
Villa (borgata).....	1 010	40	1 050	San Martino (id.).....	700	3	703
Magliole (casale).....	976	14	1 090	San Nicolao (id.).....	460	11	471
Vaglio (id.).....	309	20	329	San Bononio (id.).....	472	3	475
Colma (id.).....	151	"	151				
	2 446	174	2 620	DONATO			
COGGIOLA				Donato (villaggio).....	648	220	868
Formantero (borgata).....	423	6	429	Casale (borgata).....	301	40	341
Villa (id.).....	537	4	541	Ceresito (id.).....	248	147	395
Zuccaro (id.).....	372	3	375				
Piletta (id.).....	179	"	179	DORZANO (villaggio)	433	70	503
Ferrazzo (id.).....	189	5	194				
Viera (id.).....	589	"	589	FLECCHIA			
Rivò (id.).....	235	10	245	Villa Sotto (borgata).....	143	10	153
	2 524	28	2 552	Villa Sopra (id.).....	172	"	172
COSSATO				Ronco (id.).....	112	"	112
Cossato (borgata).....	1 647	108	1 755	Mucengo (id.).....	217	2	219
Bioglio (id.).....	1 467	68	1 535	Collo (id.).....	50	"	50
	3 114	176	3 290	Solesa (id.).....	65	"	65
COSSILA							
San Grato (borgata).....	224	937	1 161	GAGLIANICO			
San Giovanni (id.).....	196	569	765	Gaglianico (borgata).....	307	80	477
Favaro (id.).....	278	694	972	Savagnasco (id.).....	307	25	332
	698	2 200	2 898				
CREVACUORE				GRAGLIA			
Crevacuore (borgata).....	762	51	813	Graglia (borgata).....	1 753	101	1 854
Azoglio (id.).....	137	2	139	Santuario.....	"	534	534
Pianezza (id.).....	63	"	63	Vagliumina.....	"	339	339
San Rocco (id.).....	49	"	49				
	1 011	53	1 064	GUARDABOSONE (borgata)	819	"	819
CROCE MOSSO							
Chiesa (borgata).....	114	"	114	LESSONA			
Ariò (id.).....	34	"	34	Capo di Villa (borgata).....	399	"	399
Molino (id.).....	175	"	175	Torto (id.).....	482	42	524
Zorello (id.).....	151	74	225	Baruggia (id.).....	286	141	427
Rosa (id.).....	42	"	42				
Robialio (id.).....	77	"	77				
Prelle (id.).....	118	41	159	MAGNANO			
Molina (id.).....	42	"	42	Magnano (borgata).....	842	166	1 008
Falsero (id.).....	99	9	108	Piletta (id.).....	144	239	383
Strono Campora (id.).....	75	"	75	San Sudario (id.).....	43	263	306
Violetto e Girodetto (id.).....	41	14	55				
Gallo Merlo (id.).....	84	14	98				
Fiorina Badone (id.).....	71	"	71				

TAV. I. — POPOLAZIONE PRESENTE PER COMUNI E FRAZIONI.

Novara.

Censimento 1871.

COMUNI E FRAZIONI	Popolazione presente			COMUNI E FRAZIONI	Popolazione presente		
	Agglomerata nei centri	Sparsa nella campagna	TOTALE		Agglomerata nei centri	Sparsa nella campagna	TOTALE
MASSAZZA				OCCIEPPO SUPERIORE			
Valpitola (villaggio).....	198	82	280	Occhieppo Superiore (borgata)...	411	49	460
Marchesa.....	"	170	170	Pasquaro (id.).....	518	64	582
Ottina.....	"	53	53	Fiario (id.).....	344	77	421
	198	305	503	Galfione (id.).....	294	5	299
					1 567	195	1 762
MASSERANO				PETTINENGO			
Masserano (borgo)...	1 095	199	1 294	Pettinengo (borgata).....	140	22	162
Mombello (sobborgo)...	430	20	450	Piana (id.).....	341	16	357
Serralunga Superiore (borgata)...	293	3	296	Livera (id.).....	445	49	494
Serralunga Media (id.).....	151	"	151	(*) Vaglio in Pettinengo (id.)...	238	4	242
Serralunga Inferiore (id.).....	275	"	275	Trivero (id.).....	455	12	467
Rongio (id.).....	667	"	667	Gurgo (id.).....	162	28	190
Molini (id.).....	293	"	293	San Francesco (id.).....	235	47	282
	3 204	222	3 426	(*) Vaglio in Zumaglia (id.)...	257	24	281
					2 273	242	2 515
MEZZANA MORTIGLIENGO				PIANCERI (villaggio)	477	21	498
Moncalforno (borgata).....	318	"	318				
Mezzana Inferiore (id.).....	555	"	555	PIANE DI SERRAVALLE SESIA			
Mezzana Superiore (id.).....	525	"	525	San Giacomo (borgata)...	110	"	110
	1 398	"	1 398	Casa Mazzone di Sotto (id.).....	162	"	162
MAGLIANO (borgata)	617	"	617	Bertola e Martellone (id.).....	178	"	178
				Sella de' Ambrosis (id.).....	73	"	73
MONGRANDO							
San Rocco (borgata).....	665	70	735		523	"	523
San Lorenzo (id.).....	1 454	177	1 631	PIATTO			
Santa Maria (id.).....	1 364	157	1 521	Piatto (villaggio).....	453	56	509
	3 483	404	3 887	Serralunga (id.).....	119	8	127
MOSSO SANTA MARIA							
Mosso Superiore (borgata).....	631	"	631		572	64	636
Mosso Inferiore (id.).....	464	466	930	PIEDICAVALLO			
	1 095	466	1 561	Piedicavallo (borgata).....	784	"	784
MOTTALCIATA				Montasinaro (id.).....	438	"	438
San Vincenzo (borgata).....	802	14	816	Rosazza (id.).....	671	"	671
Santa Maria (id.).....	437	64	501	Vittone (id.).....	256	"	256
San Silvestro (id.).....	157	16	173	Bucara (id.).....	133	"	133
	1 396	94	1 490		2 282	"	2 282
MUZZANO				PISTOLESA			
Muzzano (villaggio).....	422	134	556	Canova (casale).....	60	"	60
Bagneri.....	"	204	204	Ciarei (id.).....	26	"	26
	422	338	760	Molino Paolo (id.).....	13	"	13
NETRO				Fantone (id.).....	33	6	39
Netro (borgata).....	1 125	175	1 300	Rivetto (id.).....	15	"	15
Colla di Netro (id.).....	203	220	423	Squisso (id.).....	33	"	33
Castellazzo (casale).....	254	132	386	Rieca (id.).....	24	11	35
	1 582	527	2 109	Garbaccio (id.).....	48	31	79
OCCIEPPO INFERIORE				Boschi (id.).....	85	1	86
Occhieppo Inferiore (borgo).....	1 747	19	1 766		337	49	386
Barazzone (casale).....	61	30	91	POLLONE			
	1 808	49	1 857	Villa (borgata).....	525	28	553
				Trotti (id.).....	237	32	269
				Chiesa (id.).....	248	41	289
				Chiangio (id.).....	412	19	431
				Burcina (id.).....	165	12	177
					1 587	132	1 719
				PONDERANO (borgo)	1 439	234	1 673

(*) La borgata Vaglio è situata parte sul territorio di questo Comune e parte su quello del Comune di Zumaglia da cui dipende soltanto per la imposta sui fabbricati.

TAV. I. — POPOLAZIONE PRESENTE PER COMUNI E FRAZIONI.

Censimento 1871.

Novara.

COMUNI E FRAZIONI	Popolazione presente			COMUNI E FRAZIONI	Popolazione presente		
	Agglomerata nei centri	Sparsa nella campagna	TOTALE		Agglomerata nei centri	Sparsa nella campagna	TOTALE
PORTULA				SALUSSOLA			
Portula (borgata).....	925	"	925	Salussola (borgata).....	555	227	782
Castagna (id.).....	411	"	411	Arro (id.).....	357	264	621
Granero (id.).....	158	"	158	Vigellio (id.).....	286	161	247
Masseranga (id.).....	320	"	320	San Secondo (id.).....	184	105	289
	1 814	"	1 814		1 382	757	2 139
POSTUA				SANDIGLIANO (borgata).....	156	1 037	1 193
Postua (borgata).....	352	"	352	SAN GIUSEPPE DI CASTO			
Baringiano (id.).....	198	"	198	Sereno (borgata).....	169	"	169
Roncole (id.).....	381	"	381	Golzio (id.).....	166	"	166
Riva (id.).....	141	"	141	Cerruti (id.).....	160	3	163
Fuccina (id.).....	110	"	110		495	3	498
Naulina (id.).....	61	"	61	SAN PAOLO CERVO			
	1 243	"	1 243	Piana (borgata).....	46	"	46
PRALUNGO				Magnani (id.).....	60	11	71
Quartiere Benna (borgata).....	225	45	270	Driano (id.).....	72	"	72
Id. Prato (id.).....	272	40	312	Bariola (id.).....	59	"	59
Id. Fioretto (id.).....	224	62	286	Oretto (id.).....	92	41	133
Id. Superiore (id.).....	370	26	396	Mortigliengo (id.).....	89	"	89
Id. Sant' Erosia.....	"	1 086	1 086	Mazzucchetti (id.).....	63	"	63
	1 091	1 259	2 350	Riva Bella (id.).....	276	2	278
PRAY					757	54	811
Pray (borgata).....	34	"	34	SELVE MARCONE (casale).....	60	258	318
Sella (id.).....	45	"	45	SERRAVALLE SESIA			
Robattino (id.).....	98	"	98	Serravalle (borgo).....	932	1	933
Burocco (id.).....	46	"	46	Gattera (borgata).....	169	"	169
Gisetta (id.).....	48	"	48		1 101	1	1 102
	271	"	271	SOPRANA			
QUAREGNA (casale).....	107	240	347	Soprana Inferiore.....	"	435	435
QUITTINGO				Soprana Superiore.....	"	504	504
Quittingo (borgata).....	414	10	424		"	939	939
Sassaja (id.).....	122	"	122	SORDEVOLO			
Orio di Mosso (id.).....	125	"	125	Rua (borgata).....	386	13	399
Rial Mosso (id.).....	294	"	294	Bornello (id.).....	416	"	416
	955	10	965	Majo (id.).....	143	7	150
RONCO BIELLESE				Sordevolo (id.).....	553	1	554
Ronco Inferiore (borgata).....	369	555	924	Robino (id.).....	321	101	423
Ronco Superiore (id.).....	290	352	612	Rubiola (id.).....	351	3	354
	629	907	1 536	Verdobbio (id.).....	163	7	170
ROPPOLO					2 333	133	2 466
Roppolo Piano (borgata).....	406	159	565	SOSTEGNO			
Roppolo Castello (id.).....	306	240	546	Sostegno (borgo).....	904	2	906
	712	399	1 111	Asci (casale).....	83	"	83
SAGLIANO MICCA				Casa del Bosco (borgata).....	245	"	245
Sagliano (borgo).....	1 414	"	1 414		1 232	2	1 234
Canale (borgata).....	191	"	191	STRONA			
Passobrevia (id.).....	277	"	277	Boveno (casale).....	107	163	270
Code Oneglie (id.).....	137	142	279	Strona (id.).....	194	300	494
Faletti (id.).....	194	5	199	Malpengo (id.).....	331	483	814
	2 213	147	2 360		632	946	1 578
SALA BIELLESE				TAVIGLIANO (borgo).....	1 438	"	1 438
Sala (borgata).....	950	85	1 035				
Bornasco (id.).....	249	12	261				
	1 199	97	1 296				

TAV. I. — POPOLAZIONE PRESENTE PER COMUNI E FRAZIONI.

Novara.

Censimento 1871.

COMUNI E FRAZIONI	Popolazione presente			COMUNI E FRAZIONI	Popolazione presente		
	Agglomerata nei centri	Sparsa nella campagna	TOTALE		Agglomerata nei centri	Sparsa nella campagna	TOTALE
TERNENGO				VIVERONE			
Ternengo (borgata).....	361	38	399	Viverone (villaggio).....	1 047	31	1 078
Valsera (id.).....	110	"	110	Viverone Superiore (borgata).....	278	"	278
	471	38	509	Comuna, Masseria e Veneria.....	"	271	271
TOLLEGNO					1 325	302	1 627
Tollegno (borgo).....	807	43	850	ZIMONE (villaggio).....	904	17	921
Ciarei (casale).....	33	77	110	ZUBIENA			
Serra.....	"	47	47	Zubiena (borgata).....	525	59	584
	840	167	1 007	Belvedere (id.).....	293	77	370
TORAZZO (borgo).....	758	29	787	Parogno (id.).....	300	58	358
TRIVERO				Rivare (id.).....	712	34	746
Trivero (borgata).....	1 992	31	2 023	Vermogno (id.).....	295	29	324
Pratrivero (id.).....	611	8	619		2 125	257	2 382
Cereje (id.).....	393	45	438	ZUMAGLIA (*) (borgata).....	886	50	936
Botto (id.).....	462	34	496		110 650	28 982	139 632
Bulliana (id.).....	912	7	919	Totale del Circondario.....			
	4 370	125	4 495	Circondario di Domodossola.			
VALDENGO (borgo).....	690	412	1 102	Agaro (borgata).....	114	"	114
VALLANZENGO				Albogno (id.).....	145	"	145
Vallanzengo (casale).....	183	"	183	ANTROMAPIANA			
Crosa (id.).....	121	"	121	Colonnasca (borgata).....	218	"	218
	304	"	304	Sant'Anna (id.).....	99	"	99
VALLE INFERIORE MOSSO				Santa Maria (id.).....	165	"	165
Valle (borgata).....	294	16	310	Roesca (id.).....	103	"	103
Ormezzano (casale).....	272	19	291		585	"	585
Cravello (borgata).....	227	"	227	ANZINO (villaggio).....	154	"	154
	793	35	828	BACENO E CROVEO			
VALLE SAN NICOLAO				Baceno (borgata).....	165	92	257
Foglia.....	"	557	557	Prea (villaggio).....	89	10	99
Riale della Chiesa.....	"	778	778	Crino (id.).....	42	11	53
	"	1 335	1 335	Graglia (id.).....	48	6	54
VALLE SUPERIORE MOSSO.....	"	592	592	Uresso (id.).....	35	"	35
VEGLIO.....	"	971	971	Bevola (id.).....	125	"	125
VERRORE (borgo).....	217	78	295	Croveo (id.).....	401	"	401
VIGLIANO BIELLESE				Osso (id.).....	40	"	40
Valle Inferiore.....	"	301	301		945	119	1 064
Amosso.....	"	307	307	BANNIO			
Avandino.....	"	329	329	Bannio (villaggio).....	415	"	415
Valle Superiore.....	"	246	246	Pontegrande (casale).....	151	"	151
Sobrano.....	"	354	354	Prucchio (id.).....	20	"	20
Longagne.....	"	137	137	Lancino (id.).....	45	"	45
	"	1 674	1 674	Rivetto (id.).....	15	"	15
VILLANOVA BIELLESE.....	"	292	292	Piodda (id.).....	48	"	48
VINTEBBIO				Prati (id.).....	"	"	"
Vintebbio (villaggio).....	410	"	410	Vallepiana (id.).....	53	"	53
Cascine Vaglio (casale).....	46	"	46	Gaggetto.....	52	"	52
	456	"	456	Parcinetto (casale).....	81	"	81
				Fontane (id.).....	"	"	"

(*) Vedi l'osservazione alla pagina 225.

TAV. I. — POPOLAZIONE PRESENTE PER COMUNI E FRAZIONI.

Censimento 1871.

Novara.

COMUNI E FRAZIONI	Popolazione presente			COMUNI E FRAZIONI	Popolazione presente		
	Agglomerata nei centri	Sparsa nella campagna	TOTALE		Agglomerata nei centri	Sparsa nella campagna	TOTALE
BEURA				<i>(Segue)</i> CASTIGLIONE D' OSSOLA			
Beura sopra Ponte (borgo).....	244	"	244	Colombetti (villaggio).....	23	"	23
Forniaga (id.).....	237	"	237	Pecciola (id.).....	52	"	52
Bisoncio (casale).....	65	"	65	Jelmula (id.).....	56	"	56
	546	"	546	Crotto (id.).....	12	"	12
BOGNANCO DENTRO				Porcareccia (id.).....	63	"	63
Cavuccio Camisanca (villaggio)..	59	89	148	Olino (id.).....	38	"	38
Baccenasco (id.).....	64	47	111	Ronchi (id.).....	29	"	29
Graniga (id.).....	97	9	106		578	21	599
Mulera Moraso (id.).....	47	47	94	CEPPOMORELLI			
San Martino (id.).....	31	22	53	Ceppomorelli (villaggio).....	168	100	268
Pizzanco (id.).....	120	31	151	Borgone (id.).....	82	"	82
	418	245	663	Cansinello (id.).....	49	"	49
BOGNANCO FUORI				Croppo (id.).....	22	"	22
San Marco (villaggio).....	30	8	38	Casa dell' Opaco (id.).....	65	"	65
Ronco Baro (id.).....	68	"	68	Prequartera (id.).....	27	"	27
Torno Gabbio (id.).....	48	"	48	Campioli (id.).....	71	"	71
Camparione (id.).....	36	"	36	Mondelli (id.).....	46	"	46
Pianezza (id.).....	102	"	102		530	100	630
Messasca (id.).....	123	"	123	CIMAMULERA			
	407	8	415	La Piana (villaggio).....	27	"	27
BUTTOGNO (villaggio).....	244	31	275	La Chiesa (casale).....	15	"	15
CADDO				Casa del Negro (id.).....	35	"	35
Villalunga (borgata).....	40	"	40	Aprì (id.).....	18	"	18
Ardignaga (id.).....	33	10	43	Colletto (id.).....	12	"	12
Cantone (id.).....	9	30	39	Casa Lana (id.).....	18	"	18
Torre e Monte (id.).....	22	28	50	Casa Gherardi (id.).....	23	6	29
	104	68	172	La Madonna (id.).....	35	"	35
CALASCA				Paiazza (id.).....	28	9	37
Calasca centro (borgata).....	138	"	138	San Giuseppe (id.).....	24	"	24
Barzona (id.).....	126	"	126	Mezzomulera (id.).....	19	"	19
Calasca dentro (id.).....	182	"	182	Cropalla (id.).....	13	"	13
Dueamen (id.).....	59	"	59	Gozzi di Sotto (id.).....	39	"	39
Borretta (id.).....	104	"	104	Gozzi di Sopra (id.).....	21	"	21
Vigino (villaggio).....	224	3	227	Morlongo (id.).....	23	"	23
Mulini (id.).....	69	"	69	Meggiana (id.).....	55	"	55
	902	3	905		405	15	420
CARDEZZA				COIMO			
Cuzzago (borgata).....	387	29	416	Coimo (borgata).....	248	"	248
Buretti (villaggio).....	30	"	30	Mozzio (casale).....	26	24	50
Creste Perneti (borgata).....	132	50	182		274	24	298
Cantoni Costa (id.).....	224	19	243	GRAVEGGIA (borgata).....	741	"	741
	773	98	871	GRAVEGNA			
CASTIGLIONE D' OSSOLA				Cravegna e Buttanengo (borgata).....	262	"	262
Castiglione (villaggio).....	139	"	139	Campieno e Valle (villaggio).....	141	"	141
Migianella (id.).....	26	"	26	Navasco e Pariolo (id.).....	58	"	58
Casa Paita (id.).....	22	"	22		461	"	461
Borca.....	"	7	7	CREVOLE D' OSSOLA			
Alla Cà (villaggio).....	21	"	21	Selva (villaggio).....	722	29	751
Selvavecchia (id.).....	31	"	31	Airami (casale).....	47	4	51
Spagnoli.....	"	5	5	Oira (villaggio).....	220	8	228
Cresta (villaggio).....	41	"	41	Pontemanlio (id.).....	117	"	117
Villasco (id.).....	25	"	25		1 106	41	1 147
Pero.....	"	9	9	CRODO			
				Crodo (villaggio).....	229	"	229
				Emo (id.).....	46	"	46
				Vegno (id.).....	161	"	161
				Rencio Superiore (id.).....	36	"	36
				Rencio Inferiore (id.).....	23	"	23

TAV. I. — POPOLAZIONE PRESENTE PER COMUNI E FRAZIONI.

Censimento 1871.

Novara.

COMUNI E FRAZIONI	Popolazione presente			COMUNI E FRAZIONI	Popolazione presente		
	Agglomerata nei centri	Sparsa nella campagna	TOTALE		Agglomerata nei centri	Sparsa nella campagna	TOTALE
<i>(Segue)</i> CRODO				MONTECRESTESE			
Alpiano (villaggio).....	80	"	80	Chiesa Lomese (casale).....	212	153	365
Maglioggio (id.).....	201	"	201	Burella (id.).....	231	131	362
Crogo (id.).....	81	"	81	Navileto (id.).....	143	159	302
Braccio (id.).....	39	"	39	Altoggio (id.).....	258	"	258
	896	"	896		844	443	1 287
DISSIMO (villaggio).....	168	"	168	MONTE OSSOLANO			
DOMODOSSOLA				Monte Ossolano (villaggio).....	139	52	191
Domodossola (città).....	2 255	220	2 475	Casa Buonsignore (id.).....	58	4	62
Cisore e Mocogna.....	"	515	515		197	56	253
Calice.....	"	337	337				
	2 255	1 072	3 327	MONTESCHENO			
DRUOGNO				Creste (borgata).....	154	"	154
Coloria (villaggio).....	210	"	210	Croppo (casale).....	24	"	24
Gagnone (id.).....	158	"	158	Ovesco (id.).....	43	21	64
Oresco (borgata).....	68	"	68	Selve (id.).....	31	15	46
Sasseggio (id.).....	78	"	78	Sasso (borgata).....	24	9	33
Sagrogno (id.).....	44	"	44	Progno (casale).....	51	46	97
Cadone (id.).....	30	"	30	Barboniga (id.).....	12	7	19
	588	"	588	Valeggia (id.).....	81	8	89
FINERO (villaggio).....	212	"	212	Valleggia (id.).....	56	41	97
FOLSOGNO (id.).....	122	"	122	Vallemiola (id.).....	108	51	159
FORMAZZA				Zonca (id.).....	"	12	12
Ponte (borgata).....	134	9	143		584	210	794
Valdo (id.).....	98	"	98	MOZZIO			
San Michele (id.).....	86	"	86	Mozzio (borgata).....	179	"	179
Canza (id.).....	97	"	97	Smeglio (villaggio).....	72	"	72
Chiesa (id.).....	68	"	68		251	"	251
Fondovalle (id.).....	98	10	108		159	14	173
Foppiano (id.).....	40	"	40	OLGIA (villaggio).....	159	14	173
	621	19	640	PALLANZENO			
MACUGNAGA				Pallanzeno (villaggio).....	113	"	113
Stabioli (borgata).....	48	"	48	Torre (casale).....	39	"	39
Pestarena (id.).....	146	"	146	Cantone (id.).....	169	"	169
Borca (id.).....	46	"	46	Casella (id.).....	37	"	37
Spis (id.).....	39	"	39	Trogo (id.).....	32	"	32
Fornolei (id.).....	26	"	26	Coloria (id.).....	83	"	83
Motta (id.).....	23	"	23		473	"	473
Quarazza (id.).....	23	"	23	PIEDIMULERA			
Isella (id.).....	71	21	92	Piedimulera (borgata).....	467	"	467
Testa (id.).....	26	"	26	Mojuchina (id.).....	42	"	42
Staffa (id.).....	34	9	43	Salvadogna (casale).....	32	4	36
Prati (id.).....	32	"	32		541	4	545
La Villa.....	"	14	14	PREGLIA			
Rippa (borgata).....	16	9	25	Preglia (villaggio).....	50	76	126
Ovigo.....	"	13	13	Bosco (borgata).....	99	2	101
Pecetto Inferiore (borgata).....	48	4	52	Cannei (id.).....	72	"	72
Pecetto Superiore (id.).....	23	"	23	Monte (id.).....	29	16	45
	601	70	671		250	94	344
MALESICO (villaggio).....	484	"	484	PREMIA			
MASERA				Majesso.....	"	9	9
Carale (borgata).....	274	60	334	Uriozzo (villaggio).....	34	"	34
Aurago (id.).....	239	15	254	Pioda con Cresta (id.).....	136	"	136
Ranco (id.).....	131	12	143	Bozzano (id.).....	47	"	47
Rivoira (id.).....	246	28	274	Piazza (id.).....	48	"	48
	890	115	1 005				

TAV. I. — POPOLAZIONE PRESENTE PER COMUNI E FRAZIONI.

Censimento 1871.

Novara.

COMUNI E FRAZIONI	Popolazione presente			COMUNI E FRAZIONI	Popolazione presente		
	Agglomerata nei centri	Sparsa nella campagna	TOTALE		Agglomerata nei centri	Sparsa nella campagna	TOTALE
<i>(Segue)</i> PREMIA				TRONTANO			
De Rodis (villaggio).....	44	"	44	Trontano (villaggio).....	631	63	694
Albogno (id.).....	45	"	45	Marrone (id.).....	184	"	184
Altoggio (id.).....	60	"	60	Cosasca (id.).....	340	"	340
Casa Benevoli (id.).....	54	"	54		1 155	63	1 218
Casa Francesco (id.).....	47	"	47	VAGNA			
Cagiogno (id.).....	39	"	39	Maggianigo (borgata).....	67	19	86
Saggiogno (id.).....	28	"	28	Sala (villaggio).....	12	33	45
Piedilata (id.).....	92	"	92	Prata (borgata).....	86	"	86
Cristo (id.).....	23	"	23	Andosso (id.).....	36	"	36
Cadarese (id.).....	114	"	114	Vallesone (id.).....	54	"	54
San Rocco (id.).....	140	"	140	Anzuno (id.).....	46	34	80
Al Passo (id.).....	33	"	33	Cruppi (id.).....	18	19	37
Rivasco (id.).....	104	"	104	Zoncalina.....	"	61	61
Chiosso (id.).....	27	"	27	Castanedo (borgata).....	17	146	163
	1 115	9	1 124		336	312	648
RE (villaggio).....	163	"	163	VANZONE			
SALECCHIO				Vanzone (villaggio).....	263	"	263
Salecchio Inferiore (villaggio)...	56	"	56	Roletto (id.).....	68	"	68
Salecchio Superiore (id.).....	33	"	33	Valleggio (id.).....	98	"	98
	89	"	89	Ronco (id.).....	51	"	51
SAN CARLO D'OSSOLA					480	"	480
San Carlo (villaggio).....	107	"	107	VARZO			
Pianezze (id.).....	71	"	71	Varzo (borgata).....	136	501	637
Battiggio (id.).....	74	"	74	Alneda (id.).....	139	440	579
Ronchi (id.).....	66	"	66	Bertonico (id.).....	270	518	788
	318	"	318		545	1 459	2 004
SANTA MARIA MAGGIORE E CRANA				VICENO (borgata).....	136	"	136
Santa Maria Maggiore (borgata)...	383	"	383	VIGANELLA			
Crana (id.).....	420	"	420	Viganella (villaggio).....	197	"	197
	803	"	803	Rivera (id.).....	104	"	104
SCHIERANCO				Bardo (id.).....	39	"	39
Terzo dentro (borgata).....	46	25	71	Cheggio (id.).....	65	"	65
Schieranco (id.).....	111	27	138	Ruginenta (id.).....	52	"	52
Locasca (id.).....	105	"	105	Prato (id.).....	32	"	32
Prehernardo (id.).....	61	69	130	Terzo fuori (id.).....	3	"	3
	323	121	444		492	"	492
SEPPIANA				VILLADOSSOLA			
Seppiana (villaggio).....	234	"	234	Noga (villaggio).....	96	"	96
Cambliano (id.).....	57	"	57	Daronzo (casale).....	79	74	153
Galliano (id.).....	15	"	15	Colletta (id.).....	21	6	27
	306	"	306	Cà de' Conti (id.).....	111	"	111
TAPPIA				Boschetto (id.).....	82	"	82
Tappia (villaggio).....	71	"	71	Ponte (id.).....	137	"	137
Valpiana (casale).....	46	38	84	Castello (id.).....	22	7	29
Rovascio.....	"	48	48	Falghera (id.).....	101	12	113
	117	86	203	Piaggio (id.).....	152	31	183
TOCENO (borgata).....	373	"	373	Gaggio (id.).....	132	129	261
TRASQUERA				Murata.....	"	31	31
Trasquera (villaggio).....	259	72	331	Varchignolo.....	"	6	6
Bugliaga dell'Oratorio.....	"	186	186		933	296	1 229
Iselle (villaggio).....	109	43	152	VILLETTE			
	368	301	669	Gagliago (villaggio).....	139	"	139
				Vallaro (id.).....	148	"	148
				Londrago (id.).....	16	"	16
					303	"	303

TAV. I. — POPOLAZIONE PRESENTE PER COMUNI E FRAZIONI.

Censimento 1871.

Novara.

COMUNI E FRAZIONI	Popolazione presente			COMUNI E FRAZIONI	Popolazione presente		
	Agglomerata nei centri	Sparsa nella campagna	TOTALE		Agglomerata nei centri	Sparsa nella campagna	TOTALE
VOCOGNO E PRESTINONE				<i>(Segue)</i> BARENGO			
Vocogno (borgata).....	183	"	183	Solarolo.....	"	281	281
Prestinone (id.).....	88	"	88	Quincea.....	"	21	21
	271	"	271	Rinalda.....	"	26	26
ZORNASCO (villaggio).....	124	1	125		1 023	428	1 451
	29 210	5 509	34 719	BELLINZAGO NOVARESE			
Totale del Circondario ...				Bellinzago (villaggio).....	3 493	100	3 593
				Dulzago (borgata).....	113	23	136
Circondario di Novara.				Caraliano (id.).....	184	63	247
AGNELLENCO (villaggio).....	212	72	284		3 790	186	3 976
AGRATE CONTURBIA				BIANDRATE (villaggio).....	1 127	259	1 386
Agrate (villaggio).....	551	98	649	BOCA			
Conturbia (id.).....	533	162	745	Boca (villaggio).....	850	14	864
	1 134	260	1 394	Ronchetto (casale).....	248	104	352
ALZATE CON LINDUNO (villaggio).....	411	43	454	Baraggia (id.).....	333	16	349
AMENO					1 431	134	1 565
Ameno (villaggio).....	909	100	1 009	BOGGONO (villaggio).....	917	421	1 338
Vacciago (id.).....	172	73	245	BOLETTO			
Lortallo (casale).....	58	72	130	Boletto (villaggio).....	301	10	311
Cassano (id.).....	60	78	138	Piana di Monti (borgata).....	146	"	146
Milanetti (id.).....	66	"	66		447	10	457
Tabarrino (id.).....	59	9	68	BOLZANO (villaggio).....	602	36	638
Pecorino (id.).....	56	7	63	BORGO LAVEZZARO (id.).....	2 608	231	2 839
Tacchino (id.).....	49	6	55	BORGOMANERO			
Scullera (id.).....	19	"	19	Borgomanero (villaggio).....	4 962	362	5 324
	1 448	345	1 793	Santa Cristina (borgata).....	628	761	1 389
ARA (villaggio).....	314	26	340	San Marco (casale).....	235	280	515
ARMENO				Santa Croce (id.).....	520	4	524
Armeno (villaggio).....	812	142	954	Santo Stefano (id.).....	589	390	979
Lavignino (borgata).....	550	43	593		6 934	1 797	8 731
Bassola (casale).....	116	17	133	BORGO TICINO			
Chieggino (id.).....	109	8	117	Borgo Ticino (villaggio).....	1 342	448	1 790
	1 587	210	1 797	Gagnago (casale).....	207	"	207
AROLA				Campagnola (id.).....	151	"	151
Arola (villaggio).....	545	54	599		1 700	448	2 148
Pianezza (borgata).....	137	"	137	BORGO VERCELLI (villaggio).....	2 723	474	3 197
	682	54	736	BRIGA (id.).....	752	164	916
ARONA (città).....	2 777	666	3 443	BRIONA			
ARTÒ				Briona (villaggio).....	571	103	674
Artò (villaggio).....	207	"	207	Proli (borgata).....	100	144	244
Centonara (borgata).....	134	5	139	San Bernardino (id.).....	140	78	218
	341	5	346		811	325	1 136
AUZATE (villaggio).....	368	5	373	BUGNATE (villaggio).....	201	6	207
BARENGO				CALTIGNAGA CON SOLOGNO			
Berengo (villaggio).....	1 023	61	1 084	Caltignaga (villaggio).....	764	133	897
Vallazza.....	"	39	39	Sologno (id.).....	384	50	434
				Mirasole (casale).....	92	4	96
				Morghengo (villaggio).....	256	53	309
					1 496	240	1 736

TAV. I. — POPOLAZIONE PRESENTE PER COMUNI E FRAZIONI.

Censimento 1871.

Novara.

COMUNI E FRAZIONI	Popolazione presente			COMUNI E FRAZIONI	Popolazione presente		
	Agglomerata nei centri	Sparsa nella campagna	TOTALE		Agglomerata nei centri	Sparsa nella campagna	TOTALE
ORTA NOVARESE				<i>(Segue) SAN MAURIZIO D'OPAGLIO</i>			
Orta (villaggio).....	625	"	625	Baritto.....	"	33	33
Legro (borgata).....	85	129	214	Alpiolo (borgata).....	92	"	92
Ortello (id.).....	82	19	101	Bonetto (casale).....	46	"	46
Imolo (id.).....	21	10	31	Sazza (borgata).....	46	18	64
	813	158	971	Niverate (id.).....	92	8	100
PARUZZARO				Raveglia (id.).....	50	16	66
Paruzzaro (villaggio)....	677	48	725	Via Nuova.....	"	55	55
Cascina S. Grato (casale)....	128	"	128		639	154	793
	805	48	853	SAN NAZZARO SESIA			
PELLA				San Nazzaro (villaggio).....	987	"	987
Pella (villaggio).....	225	31	258	Devesio (casale).....	81	238	319
Alzo (borgata).....	206	11	217		1 068	238	1 306
Monte S. Giulio (casale).....	28	"	28	SAN PIETRO MOSEZZO			
Prorio (id.).....	30	"	30	San Pietro (villaggio).....	244	249	493
	489	44	533	Mosezzo (borgata).....	202	216	418
PETTENASCO				Nibbia (id.).....	315	111	426
Pettenasco (villaggio).....	211	215	426	Cesto (id.).....	113	13	126
Crabbia (borgata).....	111	50	161		874	589	1 463
Pratolongo (id.).....	100	"	100	SILLAVENGO			
	422	265	687	Sillavengo (villaggio).....	910	"	910
POGNO				Cascina Gianotti.....	"	288	288
Pogno (villaggio).....	491	21	512		910	288	1 198
Prerro (borgata).....	226	"	226	SIZZANO (villaggio).....	1 412	49	1 461
Barzonno (id.).....	141	"	141				
Torlacqua (id.).....	75	"	75	SORISO			
	933	21	954	Soriso (villaggio).....	978	5	983
POMBIA				Pianezza (casale).....	82	"	82
Pombia (villaggio).....	885	453	1 338		1 060	5	1 065
San Giorgio (borgata).....	184	"	184	SOVAZZA (villaggio).....	582	6	588
	1 069	453	1 522	SOZZAGO (id.).....	933	293	1 226
PRATO SESIA				SUNO			
Prato Nuovo (villaggio).....	434	75	509	Suno (villaggio).....	1 651	"	1 651
Prato Vecchio (id.).....	612	55	667	Baraggia (casale).....	509	259	768
Baraggiotta (borgata).....	170	173	343	Mottoscarone (id.).....	224	605	829
	1 216	303	1 519		2 384	894	3 278
RECETTO				TERDONNATE (villaggio).....	798	"	798
Recetto (villaggio).....	1 452	"	1 452				
Cassinale (casale).....	100	"	100	TORNACO			
	1 552	"	1 552	Tornaco (villaggio).....	1 362	80	1 442
ROMAGNANO SESIA				Vignarello (casale).....	189	20	209
Romagnano (villaggio).....	2 610	"	2 610		1 551	100	1 651
Mauletta (casale).....	90	75	165	TRECCATE (borgo).....	5 190	1 716	6 906
	2 700	75	2 775	VAPRIO D'AGOGNA (villaggio).....	1 091	"	1 091
ROMENTINO (villaggio).....	2 158	218	2 376	VARALLO POMBIA			
SAN MAURIZIO D'OPAGLIO				Varallo Pombia (villaggio)...	1 649	970	2 619
S. Maurizio d'Opaglio (villaggio)...	44	11	55	Cascinetta o Incarone (casale)...	267	"	267
Briallo (borgata).....	130	"	130		1 916	970	2 886
Lagna (id.).....	67	7	74				
Opagliolo (id.).....	72	6	78				

TAV. I. — POPOLAZIONE PRESENTE PER COMUNI E FRAZIONI.

Censimento 1871.

Novara.

COMUNI E FRAZIONI	Popolazione presente			COMUNI E FRAZIONI	Popolazione presente		
	Agglomerata nei centri	Sparsa nella campagna	TOTALE		Agglomerata nei centri	Sparsa nella campagna	TOTALE
VERGANO NOVARESE				BAYENO			
Vergano (villaggio).....	333	"	333	Baveno (borgo).....	576	21	597
Baraggioni (casale).....	57	16	73	Romanico (borgata).....	166	4	170
Piovino (id.).....	75	72	147	Molino di Riva (casale).....	73	"	73
Caraggioni (id.).....	52	5	57	Milnese (villaggio).....	28	6	34
	517	93	610	Roncaro (borgata).....	57	16	73
VERUNO CON REVISTATE				Oltrefiume (id.).....	429	16	445
Veruno (villaggio).....	578	52	630	Loita (id.).....	66	"	66
Revistate (borgata).....	334	73	407	Feriolò (id.).....	280	22	302
	912	125	1 037		1 675	85	1 760
VESPOLATE (villaggio).....	2 459	317	2 776	BEE			
VICOLUNGO				Bee (villaggio).....	166	"	166
Vicolungo (villaggio).....	891	51	942	Romanio (id.).....	121	"	121
Baraggioli (casale).....	72	71	143	Albagnano (id.).....	89	"	89
Gargarengo (id.).....	84	80	164		376	"	376
	1 047	202	1 249	BELGRATE (borgata).....	661	44	705
VILLATA (villaggio).....	1 942	93	2 035	BIZZO (villaggio).....	538	16	554
VINZAGLIO				BRISINO			
Vinzaglio (villaggio).....	568	402	970	Brisino (villaggio).....	140	"	140
Torrione (borgata).....	275	169	444	Passera (id.).....	36	"	36
Parnasco (casale).....	184	58	242	Vedaseo (id.).....	102	"	102
	1 027	629	1 656	Binda (id.).....	81	"	81
Totale del Circondario...	166 996	40 309	207 305		359	"	359
Circondario di Pallanza.				BROVELLO (villaggio).....	442	"	442
AGRANO				CALOGNA (id.).....	207	2	209
Agrano (villaggio).....	431	6	437	CAMBIASCA			
Pesone (borgata).....	42	"	42	Cambiasca (villaggio).....	429	"	429
Pratolongo (id.).....	62	"	62	Comero (id.).....	113	"	113
	535	6	541	Ramello (id.).....	205	"	205
ANZOLA D'OSSOLA (borgata).....	513	"	513		747	"	747
ARIZZANO				CANNERO			
Arizzano (villaggio).....	269	"	269	Cannero (villaggio).....	276	47	323
Cissano (id.).....	176	"	176	Tagliano (id.).....	80	19	99
Cresseglio (id.).....	80	"	80	Vigne.....	"	55	55
Antoliva (id.).....	158	"	158	Piancassone.....	"	20	20
Biganzolo, Loro, Selasca (id.)...	293	37	330	Cheggio (casale).....	9	"	9
Motto Contini (villaggio).....	39	6	45	Cassino (id.).....	84	6	90
San Giovanni (id.).....	290	"	290	Punto (id.).....	46	7	53
	1 305	43	1 348	Donego (villaggio).....	139	12	151
AURANO				Oggiogno (id.).....	137	"	137
Aurano (borgata).....	564	"	564		771	166	937
Casa Caretti (casale).....	191	"	191	CANOBBIO			
Casa Capelli (id.).....	31	"	31	Canobbio (borgo).....	1 871	179	2 050
La Selva (id.).....	96	"	96	Lignago.....	"	146	146
Scarenno (id.).....	206	"	206	Carmine (casale).....	19	135	154
	1 088	"	1 088	Socraggio (villaggio).....	116	115	231
CAPREZZO (borgata).....	407	"	407		2 006	575	2 581
CARGIAGO				CAPREZZO (borgata).....	407	"	407
Cargiagio (villaggio).....	116	"	116	CARGIAGO			
Carogno (id.).....	55	"	55	Cargiagio (villaggio).....	116	"	116
Ceredo (id.).....	62	"	62	Carogno (id.).....	55	"	55
Carpiago (id.).....	94	"	94	Ceredo (id.).....	62	"	62

TAV. I. — POPOLAZIONE PRESENTE PER COMUNI E FRAZIONI.

Censimento 1871.

Novara.

COMUNI E FRAZIONI	Popolazione presente			COMUNI E FRAZIONI	Popolazione presente		
	Agglomerata nei centri	Sparsa nella campagna	TOTALE		Agglomerata nei centri	Sparsa nella campagna	TOTALE
<i>(Segue) CARGIAGO</i>							
Sasso (casale).....	26	»	26	FALMENTA			
Rometto (id.).....	32	»	32	Falmenta (villaggio).....	448	18	466
Susello (villaggio).....	69	»	69	Durone (id.).....	40	14	54
Arca.....	»	16	16	Case Zanni (id.).....	55	103	158
Selva (villaggio).....	58	»	58	Lavallo (id.).....	48	»	48
Creno.....	»	22	22	Gamberto (id.).....	80	120	200
				Solgia (id.).....	57	31	88
	512	38	550	Creala (borgata).....	385	»	385
CARPUGNINO (villaggio).....	214	»	214	FOMARCO	1 113	286	1 399
CASALE CORTE CERRO							
Casale Corte Cerro (borgata).....	338	43	381	San Rocco (villaggio).....	327	24	351
Motto di Casale (id.).....	233	»	233	Santa Maria (id.).....	100	16	116
Cerreda (id.).....	147	20	167	Piana (id.).....	175	46	221
Ramate (id.).....	168	12	180	Villa (id.).....	104	49	153
Arzo (id.).....	242	»	242		706	135	841
Ressiga (id.).....	291	12	303	FORNERO (villaggio).....	165	31	196
Pedemonte (id.).....	334	33	367	FORNO			
Gravellona (id.).....	560	59	619	Forno (villaggio).....	138	4	142
Montebuglio (id.).....	265	7	272	Preja (casale).....	46	»	46
Granerolo (id.).....	154	16	170	Orta (id.).....	36	»	36
	2 732	202	2 934	Rosarolo (id.).....	16	»	16
CAVAGLIO SAN DONNINO				Piana (id.).....	44	»	44
Cavaglio (villaggio).....	389	»	389		280	4	284
Gurone (id.).....	172	»	172	FOSSENO (borgata).....	357	»	357
Linceo (casale).....	41	11	52	GERMAGNO (id.).....	152	»	152
	602	11	613	GHEFFA			
CAVANDONE (borgata).....	235	»	235	Ghiffa (villaggio).....	126	»	126
CHIGNOLO VERBANO							
Levo (borgata).....	188	»	188	Ronco (casale).....	121	1	122
Isola Superiore (isola).....	184	»	184	Erino (id.).....	77	»	77
Isola Bella (id.).....	170	»	170	Bozzela (id.).....	42	2	44
Campino (borgata).....	207	»	207	S. Maurizio (id.).....	67	2	69
Carciano (id.).....	115	89	204	Decio (id.).....	46	8	54
Somerano (id.).....	276	»	276	Pollino (id.).....	70	»	70
	1 140	89	1 229		549	13	562
CIREGGIO (borgata).....	285	»	285	GIONESE (borgata).....	366	»	366
COMNAGO (villaggio).....	246	13	259	GRAGLIA PIANA (id.).....	151	»	151
CORCIAGO (borgata).....	230	40	270	GURRO (id.).....	614	»	614
COSSOGNO							
Cossogno (villaggio).....	1 016	»	1 016	INTRA (città).....	4 821	»	4 821
Ungiasca (id.).....	282	»	282	INTRAGNA			
Cicogna (id.).....	303	»	303	Intragna (villaggio).....	286	»	286
	1 601	»	1 601	Calarigo (id.).....	233	»	233
CRANA GATTUGNO							
Gattugno (villaggio).....	69	»	69	Cambiesso (id.).....	318	»	318
Crana S. Fermo (id.).....	29	»	29	Vigo (id.).....	203	»	203
	98	»	98		1 090	»	1 090
CRUSINALLO (borgata).....	650	23	673	LESA			
CURSOLO (villaggio).....	250	»	250	Lesà (villaggio).....	789	48	837
CUZZAGO (borgata).....	495	»	495	Villa Lesa (id.).....	404	71	475
ESIO (villaggio).....	194	»	194	Solcio (id.).....	324	103	427
					1 517	222	1 739
				LOREGLIA			
				Loreglia (villaggio).....	241	»	241
				Chesio (id.).....	188	»	188
					429	»	429

TAV. I. — POPOLAZIONE PRESENTE PER COMUNI E FRAZIONI.

Censimento 1871.

Novara.

COMUNI E FRAZIONI	Popolazione presente			COMUNI E FRAZIONI	Popolazione presente		
	Agglomerata nei centri	Sparsa nella campagna	TOTALE		Agglomerata nei centri	Sparsa nella campagna	TOTALE
LUZZOGNO							
Luzzogno (villaggio).....	313	»	313	PREMOSELLO			
Innggio (id.).....	111	»	111	Premosello (villaggio)....	878	14	892
Strona (casale).....	75	»	75	Colloredo con Capraga (id.).....	703	»	703
	499	»	499		1 581	14	1 595
MAGGONINO (borgata).....	288	69	357	QUARNA SOPRA (villaggio).....	553	12	565
MASSIMO (villaggio).....	968	42	1 010	QUARNA SOTTO (id.).....	693	91	784
MASSIOLA							
Massiola (villaggio).....	231	»	231	ROVEGRO (id.).....	548	»	548
Marmoro (casale).....	33	»	33	RUMIANCA			
Piana (id.).....	71	»	71	Rumianca (villaggio).....	334	»	334
	335	»	335	Loro (casale).....	111	»	111
MERGOZZO							
Mergozzo (villaggio).....	1 008	»	1 008	Megolo (borgata).....	345	»	345
Bracchio (id.).....	381	»	381	Pieve Vergonte (id.).....	477	»	477
Candoglia (casale).....	134	»	134		1 267	»	1 267
Albo (villaggio).....	285	»	285	SAMBUGHETTO			
Bettola (casale).....	95	»	95	Sambughetto (villaggio).....	268	»	268
Nibbio (id.).....	79	»	79	Prà (casale).....	52	»	52
Montorfano (id.).....	74	»	74	Piana Fervera (id.).....	7	»	7
	2 056	»	2 056	Craponetti (id.).....	15	»	15
MIAZZINA							
Luogo di qua (villaggio).....	271	4	275		342	»	342
Luogo dentro (id.).....	157	»	157	SAN BARTOLOMEO VALMARA			
	428	4	432	Loro (villaggio).....	123	»	123
MIGLIANDONE (borgata).....	631	16	647	Giuzzo (id.).....	91	»	91
NEBBIUNO (villaggio).....	500	122	622	Spasù (id.).....	120	»	120
Nocco (borgata).....	217	»	217	Formeno (id.).....	88	»	88
OGGENNIO							
Gonte (villaggio).....	201	3	204	Marchile (id.).....	36	»	36
Cadesino (casale).....	52	»	52	Rondeneo (id.).....	36	»	36
Barbè Sopra (id.).....	89	»	89		494	»	494
Resega (id.).....	64	»	64	SANT'AGATA SOPRA CANONICO			
Quarcino (id.).....	62	»	62	Sant'Agata (villaggio).....	270	5	275
Pieggio (id.).....	90	»	90	Socragno (id.).....	65	»	65
Travalino (id.).....	57	2	59	Campeggio (id.).....	62	»	62
Cadivecchio (villaggio).....	101	»	101	Chinzago (id.).....	181	»	181
Dumera (casale).....	17	»	17	Ronco (id.).....	96	2	98
Camogno (villaggio).....	85	4	89		674	7	681
Novaglio (casale).....	22	11	33	SANTINO (villaggio).....	451	»	451
	846	20	866	SPOCCIA (id.).....	351	»	351
OMEGLIA							
Omeña (villaggio).....	1 355	234	1 589	STRESA			
Bagnella (id.).....	170	17	187	Stresa (villaggio).....	910	26	936
Borca (id.).....	93	»	93	Pratolungo (casale).....	205	»	205
	1 618	251	1 869		1 115	26	1 141
ORASSO (villaggio).....	202	»	202	STROPINO (villaggio).....	151	»	151
ORNAVASSO (borgata).....	1 580	»	1 580	SUMA (borgata).....	1 287	109	1 396
PALLANZA (città).....	3 124	410	3 534	TAPPIGLIANO (villaggio).....	283	12	295
PISANO (villaggio).....	337	40	377	TRAFIUME (id.).....	505	10	515
PREMENO (id.).....	270	»	270	TRAREGO			
				Trarego (villaggio).....	335	»	335
				Cheglia (id.).....	143	»	143
				Promè.....	»	5	5
				Piancassone.....	»	6	6
					478	11	489

TAV. I. — POPOLAZIONE PRESENTE PER COMUNI E FRAZIONI.

Censimento 1871.

Novara.

COMUNI E FRAZIONI	Popolazione presente			COMUNI E FRAZIONI	Popolazione presente		
	Agglomerata nei centri	Sparsa nella campagna	TOTALE		Agglomerata nei centri	Sparsa nella campagna	TOTALE
TROBASO				BALMUCCIA (villaggio)	342	12	354
Trobasso (villaggio).....	797	"	797	BOCCIOLETO			
Fossaccio (id.).....	155	"	155	Boccioleto (villaggio).....	220	54	274
	952	"	952	Molini (casale).....	94	"	94
UNCHIO (villaggio).....	227	"	227	Ronchi (id.).....	45	"	45
				Oromezzano (id.).....	71	"	71
VEZZO (id.).....	250	"	250	Piagiogna (id.).....	61	"	61
				Casetti (id.).....	26	"	26
VIGGIONA				Palancato (id.).....	87	"	87
Viggiona (villaggio).....	267	"	267	Fervento (villaggio).....	170	8	178
Piancassone.....	"	1	1		774	62	836
Al Ronco.....	"	7	7	BORGOSIESIA			
	267	8	275	Borgosesia (borgo).....	1 675	41	1 716
VIGNONE				Bettaggio (villaggio).....	160	107	267
Vignone (villaggio).....	175	64	239	Caneto (id.).....	81	203	284
Bureglio (id.).....	253	"	253	Ferruta (id.).....	159	138	297
	428	64	492	Lovario (id.).....	123	94	217
VOGOGNA				Montrigone (id.).....	177	59	236
Vogogna (villaggio).....	666	"	666	Plello (id.).....	181	56	237
Dresio (id.).....	508	"	508	Rozzo (id.).....	91	69	160
Prato (id.).....	224	7	231	Valbusaga (id.).....	101	"	101
Genestredo (id.).....	191	"	191	Vanzone (id.).....	96	31	127
Bertolo o Capraga (casale).....	"	"	"		2 844	798	3 642
	1 589	7	1 596	BREJA			
ZOVERALLO				Breja (villaggio).....	267	18	285
Zoverallo (villaggio).....	117	22	139	Cadalfogna (id.).....	252	19	271
Torchiedo (id.).....	52	"	52	Cavaglia (id.).....	161	"	161
Guardia (id.).....	61	"	61		680	37	717
Campasca (id.).....	74	123	197	CAMASCO			
	304	145	449	Camasco (villaggio).....	83	"	83
Totale del Circondario...	62 113	3 534	65 647	Corte (casale).....	101	"	101
				Costa (id.).....	22	"	22
Circondario di Varallo.				Cavallo (id.).....	35	"	35
				Rollate (id.).....	109	6	115
AGNONA					350	6	356
Agnona (villaggio).....	262	16	278	CAMPELLO MONTI			
Cascine (casale).....	91	10	101	Campello Monti (borgata).....	60	"	60
Calco (id.).....	182	"	182	Zappone (id.).....	18	"	18
Pianca (id.).....	17	"	17	Pian Pennino (casale).....	9	8	17
Fossati (id.).....	17	"	17		87	8	95
Pecciola (id.).....	37	"	37	CAMPERTOGNO			
	606	26	632	Campertogno (borgata).....	200	1	201
ALAGNA VALSESTIA				Tetti (id.).....	139	"	139
Alagna (casale).....	250	"	250	Carrata d'Otre (id.).....	127	1	128
Reale (id.).....	169	"	169	Rusa (id.).....	48	"	48
Dosso (id.).....	53	"	53	Villa (id.).....	71	"	71
Rusa (id.).....	12	"	12	Piana (id.).....	80	"	80
Pedemonte (id.).....	103	"	103	Quare (id.).....	70	"	70
	587	"	587		735	2	737
ARANCO				CARCOFORO (borgata).....	125	"	125
Aranco (villaggio).....	236	2	238	CELLIO			
Guardella (casale).....	51	"	51	Cellio (villaggio).....	279	"	279
	287	2	289	Mascherana (id.).....	99	12	111
				Cosco (id.).....	134	"	134
				Bosco (id.).....	53	14	67
				Viganalla (id.).....	177	50	227
				Baltigora (id.).....	77	14	91

TAV. I. — POPOLAZIONE PRESENTE PER COMUNI E FRAZIONI.

Censimento 1871.

Novara.

COMUNI E FRAZIONI	Popolazione presente			COMUNI E FRAZIONI	Popolazione presente		
	Agglomerata nei centri	Sparsa nella campagna	TOTALE		Agglomerata nei centri	Sparsa nella campagna	TOTALE
				FOBELLO			
(Segue) CELLIO				Fobello (borgata).....	173	"	173
Agna (villaggio).....	117	27	144	Cadalmeina (casale).....	17	"	17
Tairano (id.).....	83	16	99	Cagianolo (id.).....	4	"	4
Casaccia (id.).....	35	13	48	Agazza (id.).....	16	"	16
Allera (id.).....	103	"	103	Campelli (id.).....	36	"	36
Carrega (id.).....	263	"	263	Piana dei Campelli (id.).....	13	"	13
Zagro (id.).....	76	"	76	Costa (id.).....	66	"	66
Culgna (id.).....	42	"	42	Vaccaro (id.).....	29	"	29
Valmonfredo (id.).....	133	10	143	Torno (id.).....	40	"	40
Sella (id.).....	102	"	102	Roy (id.).....	55	"	55
Camo (id.).....	40	"	40	Piana di Roy (id.).....	11	"	11
Frunto (id.).....	41	"	41	Boco Inferiore (id.).....	34	"	34
Crabbia (id.).....	80	"	80	Sulla Riva (id.).....	22	"	22
Arva (id.).....	125	10	135	Catognetto (id.).....	22	"	22
Merlera (id.).....	87	64	151	Boco Superiore (id.).....	55	"	55
Mollie (id.).....	66	8	74	Piana S. Maria (id.).....	54	"	54
	2 212	238	2 450	S. Maria della Valle (id.).....	105	"	105
CERVAROLO					752	"	752
Cervarolo (villaggio).....	403	11	414	FORESTO SESIA			
Villa Superiore (id.).....	300	"	300	Foresto (villaggio).....	391	20	411
Sassello (id.).....	79	"	79	Costa (casale).....	154	10	164
Molino (id.).....	53	"	53		545	30	575
Prati (id.).....	106	"	106	ISOLELLA (borgata).....	168	"	168
Solivo Volta (id.).....	182	"	182		1 123	11	1 134
	1 123	11	1 134	CERVATTO			
CERVATTO				Cervatto (borgata).....	46	"	46
Cervatto (borgata).....	46	"	46	Cadville (casale).....	23	"	23
Cadville (casale).....	23	"	23	Cadianno (id.).....	31	"	31
Cadianno (id.).....	31	"	31	Giavina (id.).....	19	"	19
Giavina (id.).....	19	"	19	Orlino (id.).....	20	"	20
Orlino (id.).....	20	"	20	Taponaccio (id.).....	25	"	25
Taponaccio (id.).....	25	"	25		164	"	164
	471	"	471	CIVIASCO (villaggio).....	471	"	471
CRAVAGLIANA				LOCARNO			
Cravagliana (villaggio).....	150	"	150	Locarno (villaggio).....	167	17	184
Canera (casale).....	39	"	39	Roncaglio (casale).....	21	4	25
Giavinali (id.).....	45	"	45		188	21	209
Molino di Nosuggio (id.).....	34	"	34	MOLLIA			
Nosuggio (id.).....	64	"	64	Mollia (borgata).....	241	"	241
Grassura (id.).....	39	"	39	Casacce (id.).....	104	"	104
Meula (villaggio).....	138	"	138	Casa Capietto (id.).....	121	"	121
Pianaronda (casale).....	75	"	75		466	"	466
Roncaccio (id.).....	43	"	43	MORCA			
Ordovrago (id.).....	38	2	40	Solivo (borgata).....	126	11	137
Sassello Superiore (id.).....	57	"	57	Isoli (casale).....	58	"	58
Ferrera (villaggio).....	117	"	117	Oro del Nasso (id.).....	27	19	46
Dietro la Sella (casale).....	39	"	39	Rondo (id.).....	38	"	38
Gula (id.).....	39	"	39		466	"	466
Saliceti (id.).....	50	"	50	MORONDO (villaggio).....	340	"	340
Voi (id.).....	39	"	39		466	"	466
Valbella Inferiore (id.).....	90	"	90	PARONE			
Valbella Superiore (villaggio).....	155	"	155	Parone (borgata).....	181	"	181
Brugaro (casale).....	149	"	149	Drammo (casale).....	18	"	18
Brugarolo (id.).....	115	"	115	Sella (id.).....	21	2	23
Bocciolaro (id.).....	28	"	28		220	2	222
Colla (id.).....	27	"	27	PILA			
Sassello Inferiore (id.).....	16	"	16	Pila (villaggio).....	169	"	169
Selva (id.).....	36	"	36	Falungo (id.).....	105	"	105
	1 622	2	1 624	Mucciollo (id.).....	77	"	77
CREVOLA SEDIA (borgata).....	290	"	290		351	"	351
	390	4	394	PRON			
DOCCIO (id.).....	390	4	394	Piode (villaggio).....	120	"	120
				Montata (casale).....	29	"	29
				Piè di Meggiano (villaggio).....	121	"	121

TAV. I. — POPOLAZIONE PRESENTE PER COMUNI E FRAZIONI.

Censimento 1871.

Novara.

COMUNI E FRAZIONI	Popolazione presente			COMUNI E FRAZIONI	Popolazione presente		
	Agglomerata nei centri	Sparsa nella campagna	TOTALE		Agglomerata nei centri	Sparsa nella campagna	TOTALE
<i>(Segue) PRONE</i>				RIVA VALDOBBIÀ			
Reale (casale).....	13	»	13	Riva (villaggio).....	286	6	292
Failango (id.).....	44	»	44	Vogno (id.).....	226	4	230
Piana (id.).....	16	»	16	Boccorio (id.).....	105	»	105
Aughera (id.).....	90	»	90				
	433	»	433		617	10	627
QUARONA				ROCCA PIETRA			
Quarona (villaggio).....	566	»	566	Rocca Pietra (villaggio).....	444	9	453
Valmaggiore (borgata).....	138	»	138	Cilimino (casale).....	70	»	70
	704	»	704	Cavaglia Sterna (id.).....	96	»	96
				Crosa (id.).....	62	18	80
RASSA				ROSSA			
Spinfoglio (villaggio).....	212	»	212	Rossa (villaggio).....	153	16	169
Albergo (casale).....	19	»	19	Fontane (casale).....	51	4	55
Oro (id.).....	20	»	20	Cadebianchi (id.).....	44	6	50
Ortigoso (id.).....	32	»	32	Salerio (id.).....	16	»	16
Piana (id.).....	57	»	57	Piana (id.).....	47	17	64
Rassetta (id.).....	23	»	23	Raineio (id.).....	27	»	27
Fontana (id.).....	45	»	45	Corva (id.).....	64	»	64
Mezzanacce (id.).....	56	»	56	Folecchio (id.).....	56	»	56
	464	»	464				
RIMA SAN GIUSEPPE				SABBIA			
Pian Cappei (casale).....	17	»	17	Sabbia (borgata).....	231	68	299
Rima (villaggio).....	133	»	133	Gabbio (casale).....	21	38	59
San Giuseppe (id.).....	72	»	72	Massero (id.).....	65	»	65
Buzzo (casale).....	20	»	20	Salario Inferiore (id.).....	39	»	39
Casa Ravotti (id.).....	10	»	10	Salario Superiore (id.).....	73	14	87
Piè di Faggiolo (id.).....	27	»	27	Erbareti (id.).....	94	23	117
Sansò (id.).....	4	»	4				
Piala Girelli (id.).....	8	»	8				
	291	»	291		523	143	666
RIMASCO				SCOPA			
Rimasco (villaggio).....	36	»	36	Scopa (villaggio).....	54	78	132
Oro di Manca (casale).....	8	»	8	Muro (id.).....	124	11	135
Manca (id.).....	15	»	15	Scopetta (id.).....	113	6	119
Santa Croce (id.).....	14	»	14	Saltrana (id.).....	129	29	158
Casa Bastucco.....	»	12	12	Rumello (id.).....	104	»	104
Balmelle di Rimasco (casale).....	15	»	15				
Casa de' Zelli (id.).....	21	»	21		524	124	648
Dorca (id.).....	41	»	41				
Priamo (id.).....	34	»	34	SCOPELLO			
Balmelle di Ferrate (id.).....	17	3	20	Scopello (villaggio).....	253	16	269
Oro (id.).....	45	»	45	Rua (id.).....	160	»	160
Molino (id.).....	30	»	30	Frassino (id.).....	100	»	100
Ferrate (id.).....	44	»	44	Casa Pareti (id.).....	35	»	35
Campo Ragozzi (id.).....	86	»	86	Chiosa (id.).....	110	22	132
Piedrossi.....	»	»	»				
	406	15	421		658	38	696
RIMELLA				VALDUGGIA			
Villa Chiesa (villaggio) ..	58	»	58	Valduggia (borgo).....	366	47	413
Prati (id.).....	91	»	91	Invozzio (casale).....	86	134	220
Villa Superiore (id.).....	153	»	153	Lebbia (villaggio).....	167	»	167
Sella (id.).....	87	»	87	Crabia (id.).....	43	11	54
Rondo (id.).....	183	»	183	Cantone (id.).....	86	42	128
Villa Inferiore (id.).....	123	»	123	Raschetto (id.).....	65	34	99
Grondo (id.).....	92	»	92	Orlonghetto (id.).....	74	»	74
Pianello (id.).....	86	»	86	Zucchero (id.).....	158	19	177
Roncaccio Superiore (casale).....	27	»	27	Arlezio (id.).....	187	»	187
Roncaccio Inferiore (id.).....	35	»	35	Colma (id.).....	226	90	316
Riva (id.).....	21	»	21	Rustiglione (id.).....	169	69	238
San Graziano (id.).....	42	»	42	Orsanvenso (id.).....	106	»	106
Tozzo (id.).....	59	»	59	Rasco (id.).....	164	39	203
	1 057	»	1 057				

TAV. I. — POPOLAZIONE PRESENTE PER COMUNI E FRAZIONI.

Censimento 1871.

Novara.

COMUNI E FRAZIONI	Popolazione presente			COMUNI E FRAZIONI	Popolazione presente					
	Agglomerata nei centri	Sparsa nella campagna	TOTALE		Agglomerata nei centri	Sparsa nella campagna	TOTALE			
<i>(Segue) VALDUGGIA</i>				CARISIO						
Castagnola (villaggio).....	51	170	221	Carisio (villaggio).....	656	»	656			
Valpiana (id.).....	127	13	140	San Damiano (id.).....	233	229	462			
Campiano (id.).....	88	62	150	Nebbione (borgata).....	142	345	487			
Soliva (id.).....	108	34	142							
Isella (id.).....	111	35	146		1 031	574	1 605			
	2 382	799	3 181	CASANOVA ELVO (villaggio).....						
VALMAGGIA (villaggio).....	231	12	243		436	400	836			
VARALLO				CIGLIANO						
Varallo (città).....	2 268	184	2 452	Cigliano (borgo).....	5 334	»	5 334			
Arboverio (villaggio).....	248	21	269	Ronchi (borgata).....	81	343	424			
Verzimo (id.).....	130	68	198							
Mantegna (id.).....	128	128	256		5 415	343	5 758			
	2 774	401	3 175	COLLOBIANO (villaggio).....						
VOCCA				COSTANZANA						
Vocca (villaggio).....	96	»	96	Costanzana (villaggio).....	1 557	56	1 613			
Chiesa (casale).....	31	»	31	Saletta (casale).....	246	32	278			
Bettola (id.).....	45	13	58	Salera (id.).....	45	»	45			
Isola (id.).....	101	»	103	Torrione (id.).....	163	41	204			
Mogliani (id.).....	40	»	40							
Fossati (id.).....	33	»	33		2 011	129	2 140			
Sassigliani (id.).....	49	»	49	CRESCENTINO						
	395	15	410	Crescentino (città).....	2 563	313	2 876			
Totale del Circondario				29 557	2 918	32 475	Galli (borgata).....	209	118	327
Circondario di Vercelli.				Cerrone (casale).....				91	13	104
ALBANO VERCELLESE (villaggio).....	900	13	913	Campagna (borgata).....	477	92	569			
ALICE CASTELLO (id.).....	1 736	116	1 852	Monte (id.).....	180	»	180			
ARBORO (borgo).....	1 530	79	1 609	San Grisante (id.).....	518	122	640			
ASIGLIANO				San Silvestro (id.).....				735	50	785
Asigliano (villaggio).....	2 832	»	2 832	Santa Maria (id.).....	242	15	257			
Cantone (borgata).....	521	543	1 064	San Genuario (id.).....	673	173	846			
	3 353	543	3 896		5 688	896	6 584			
BALOCCO				CROVA						
Balocco (villaggio).....	399	320	719	Crova (villaggio).....	1 054	»	1 054			
Bastia (borgata).....	245	105	350	Molino.....	»	137	137			
	644	425	1 069		1 054	137	1 191			
BIANZÈ				DESANA (borgo).....						
Bianzè (villaggio).....	2 228	902	3 130		1 586	191	1 777			
Carpanetto (borgata).....	170	235	405	FONTANETTO DA PO						
	2 398	1 137	3 535	Fontanetto da Po (villaggio).....	1 185	»	1 185			
BORGHO D'ALE (villaggio).....	2 999	323	3 322	Airali (casale).....	145	130	275			
BURONZO (id.).....	894	452	1 346	Ceretto (id.).....	485	64	549			
CARESANA (id.).....	2 990	385	3 375	Santa Maria (id.).....	128	16	144			
CARESANA BLOT (id.).....	172	453	625	Santa Caterina (id.).....	142	»	142			
				San Sebastiano (id.).....	98	28	126			
				Chiovenda (id.).....	230	41	271			
				Guidra (borgata).....	80	»	80			
					2 493	279	2 772			
				FORMIGLIANA (villaggio).....						
					353	92	445			
				GATTINARA (borgo).....						
					4 629	41	4 670			
				GIUSLARENGO (villaggio).....						
					740	4	744			
				GUFFLENGA (id.).....						
					138	15	153			
				GREGGIO (id.).....						
					622	69	691			
				LAMPORO (id.).....						
					1 267	103	1 370			
				LENTA (id.).....						
					1 064	»	1 064			

TAV. I. — POPOLAZIONE PRESENTE PER COMUNI E FRAZIONI.

Censimento 1871.

Novara.

COMUNI E FRAZIONI	Popolazione presente			COMUNI E FRAZIONI	Popolazione presente		
	Agglomerata nei centri	Sparsa nella campagna	TOTALE		Agglomerata nei centri	Sparsa nella campagna	TOTALE
LIIGNANA				SALASCO			
Lignana (villaggio).....	601	141	742	Salasco (villaggio).....	490	"	490
Casalrosso (borgata).....	293	7	300	Bellatroni.....	"	5	5
Veneria (id.).....	351	14	365	Selve (casale).....	152	"	152
				Molino Nuovo (id.).....	34	"	34
	1 245	162	1 407	Molino Margorio.....	"	3	3
					676	8	684
LIVORNO VERCELLESE				SALI VERCELLESE (villaggio).....	584	277	861
Livorno (borgo).....	3 769	337	4 106	SALUGGIA			
Garavoglie (casale).....	160	33	193	Saluggia (villaggio).....	2 628	178	2 806
Gerbidi (id.).....	246	39	285	Sant'Antonino (borgata).....	1 039	60	1 099
San Giacomo (id.).....	233	"	233	Giarrea.....	"	55	55
Colombara (id.).....	186	305	491				
Regie Apertole (id.).....	205	284	489				
	4 790	998	5 797	SAN GERMANO VERCELLESE	3 667	293	3 960
LOZZOLO (villaggio).....	680	8	688	San Germano (borgo).....	2 784	1 145	3 929
MOSCRIVELLO (id.).....	1 749	411	2 160	Viancino (casale).....	304	62	366
				Strella (id.).....	280	"	280
					3 368	1 207	4 575
MOTTA DE' CONTI				SANTHÀ			
Motta de' Conti (villaggio).....	1 302	93	1 485	Santhia (borgo).....	3 249	124	3 373
Mantie (borgata).....	170	8	178	Bosafarina (casale).....	169	110	279
	1 562	101	1 663	Pragilaro (id.).....	133	382	515
				Mandria (id.).....	117	27	144
OLCENENGO				Baraccone (id.).....	48	359	407
Olcenengo (villaggio).....	944	"	944	Vettigne (borgata).....	287	202	489
Strella.....	"	80	80		4 003	1 204	5 207
Castellone.....	"	153	153	STROPPIANA (borgo).....	2 645	176	2 821
Valle Asino.....	"	112	112	TRICERRO			
Pallestro.....	"	94	94	Tricerro (villaggio).....	1 289	"	1 289
	944	439	1 383	Borgonovo (borgata).....	144	74	218
OLDENICO (villaggio).....	727	"	727	San Basilio (id.).....	86	19	105
PALAZZOLO VERCELLESE (villaggio)...	2 247	92	2 339	Villaro (id.).....	138	31	169
PERTENGO (villaggio).....	1 244	48	1 292		1 657	124	1 781
PEZZANA (id.).....	2 733	232	2 965	TRINO			
PRAROLO (id.).....	1 455	110	1 565	Trino (città).....	7 541	262	7 803
QUINTO VERCELLESE (id.).....	417	140	557	Robella (borgata).....	575	85	660
RIVE (id.).....	1 050	168	1 218	Montarolo (id.).....	47	322	369
ROASENDA (id.).....	330	292	622	Lucedio (id.).....	209	260	469
				Leri (id.).....	251	222	473
ROASIO				TRONZANO VERCELLESE	8 623	1 151	9 774
San Maurizio (borgata).....	913	30	943	Tronzano (borgo).....	2 045	870	2 915
Santa Maria (id.).....	604	"	604	Salomino (borgata).....	483	123	606
San Giorgio (id.).....	419	"	419	Molinetto.....	"	297	297
Sant'Eusebio (id.).....	447	4	451		2 528	1 290	3 818
	2 383	34	2 417	VERCELLI			
RONSECCO				Vercelli (città).....	20 140	483	20 623
Ronsecco (villaggio).....	1 041	207	1 248	Isola.....	"	2 190	2 190
Lachelle (casale).....	279	211	490	Cappuccini (casale).....	1 673	524	2 197
	1 320	418	1 738	Larizzate (id.).....	403	724	1 127
				Brarola (id.).....	173	461	634
				Montonero (borgata).....	292	9	301
				Cascine di Strà (id.).....	181	96	277
					22 862	4 487	27 349

TAV. I. — POPOLAZIONE PRESENTE PER COMUNI E FRAZIONI.

Censimento 1871.

Novara.

COMUNI E FRAZIONI	Popolazione presente			COMUNI E FRAZIONI	Popolazione presente		
	Agglomerata nei centri	Sparsa nella campagna	TOTALE		Agglomerata nei centri	Sparsa nella campagna	TOTALE
VILLA DEL BOSCO				Riepilogo			
Villa del Bosco (villaggio).....	304	8	312	BIELLA.....	110 650	28 982	139 632
Ferracane (borgata).....	248	"	248	DOMODOSSOLA.....	29 210	5 509	34 719
Orbello (id.).....	98	"	98	NOVARA.....	166 996	40 309	207 305
	650	8	658	PALLANZA.....	62 113	3 534	65 647
VILLARBOIT				VARALLO.....	29 557	2 918	32 475
Villarboit (villaggio).....	497	"	497	VERCELLI.....	124 019	21 188	145 207
Rusonengo (borgata).....	224	"	224				
San Marco (id.).....	166	7	173				
Monformoso (id.).....	73	1	74				
	960	8	968	Totale della Provincia...	522 545	102 440	624 985
Totale del Circondario...	124 019	21 188	145 207				
				PROVINCIA DI PADOVA.			
				Distretto di Campo S. Piero.			
BORGORICCO				BORGORICCO			
Borgorico (villaggio).....	56	1 017	1 073	Piombino Dese			
Sant'Eufemia.....	"	1 128	1 128	Piombino (villaggio).....	264	1 496	1 760
S. Michele delle Badesse(villaggio)	124	1 032	1 156	Ronchi.....	"	534	534
	180	3 177	3 357	Torreselle (villaggio).....	239	609	848
CAMPO D'ARSEGO				Levada (id.).....	650	456	1 106
Campo d'Arsego (villaggio).....	42	1 125	1 167		1 153	3 095	4 248
Bosco del Vescovo.....	"	249	249	SAN GIORGIO DELLE PERTICHE			
Sant'Andrea di Campo d'Arsego (villaggio).....	62	584	646	S. Giorgio delle Pertiche (villaggio)	200	1 161	1 361
Rronzola.....	"	391	391	Arsego (id.).....	70	1 540	1 610
Fiunicello (villaggio).....	35	437	472		270	2 701	2 971
Reschigliano.....	"	525	525	SANTA GIUSTINA IN COLLE			
	139	3 311	3 450	Santa Giustina (villaggio).....	69	1 277	1 346
CAMPO SAN MARTINO				Fratte (id.).....	73	1 309	1 382
Campo S. Martino (borgata).....	84	1 055	1 139		142	2 586	2 728
Marzango (villaggio).....	49	840	889	TREBASELECHE			
Busiago.....	"	443	443	Trebaseleghe (villaggio).....	70	1 852	1 922
	133	2 338	2 471	Sant'Ambrogio (id.).....	62	871	933
CAMPO SAN PIERO				Silvelle (id.).....	15	753	768
Campo San Piero (borgata).....	1 014	892	1 906	Fossalta (id.).....	57	531	588
S. Marco di Campo Arcone (id.).....	161	359	520		204	4 007	4 211
Guizze o Sparella.....	"	163	163	VILLA DEL CONTE			
Rustega (villaggio).....	75	651	726	Villa del Conte (villaggio).....	69	1 475	1 544
	1 250	2 065	3 315	Abbazia Pisani (id.).....	85	657	742
CURTAROLO					154	2 132	2 286
Curtarolo (villaggio).....	40	1 413	1 453	VILLANOVA DI CAMPO SAN PIERO			
Santa Maria di Non (id.).....	38	689	727	Villanova (casale).....	35	748	783
	78	2 102	2 180	Murelle (id.).....	28	960	988
LOREGGIA (villaggio).....	92	2 612	2 704		63	1 708	1 771
MASSANZAGO				Totale del Distretto...	3 987	33 344	37 331
Massanzago (villaggio).....	44	670	714				
San Dono (id.).....	53	304	357				
Zeminiana (id.).....	32	536	568				
	129	1 510	1 639				

TAV. I. — POPOLAZIONE PRESENTE PER COMUNI E FRAZIONI.

Censimento 1871.

Padova.

COMUNI E FRAZIONI	Popolazione presente			COMUNI E FRAZIONI	Popolazione presente		
	Agglomerata nei centri	Sparsa nella campagna	TOTALE		Agglomerata nei centri	Sparsa nella campagna	TOTALE
Distretto di Cittadella.				SAN MARTINO DI LUPARI			
CARMIGNANO DI BRENTA				S. Martino di Lupari (villaggio).....	2 696	1 258	3 952
Carmignano (villaggio).....	170	326	496	Monasterio (casale).....	624	720	1 344
Spessa (casale).....	114	131	245		3 320	1 976	5 296
Ospital di Brenta (id.).....	151	168	319	SAN PIETRO ENGÙ			
Camazzele (villaggio).....	179	175	354	San Pietro Engù (villaggio).....	459	157	616
	614	800	1 414	Castellaso ".....	"	218	218
CITTADELLA				Gù (casale).....	70	42	112
Cittadella (castello).....	3 779	"	3 779	Rebecca (id.).....	53	7	60
Quartiere Vicentino Padovano.....	"	514	514	Armedola (id.).....	88	74	162
Padovano Trevisano.....	"	1 093	1 093	Calonega (id.).....	47	172	219
Trevisano Bassanese.....	"	991	991	Postuma (id.).....	69	204	273
Bassanese Vicentino.....	"	1 442	1 442	Barche (id.).....	62	71	133
Santa Croce Bigolina.....	"	686	686	Ceresone (id.).....	23	17	40
	3 779	4 726	8 505		871	962	1 833
FONTANIVA				TOMBOLO			
Fontaniva (villaggio).....	1 734	640	2 374	Tombolo (villaggio).....	1 455	81	1 536
S. Giorgio in Brenta (casale).....	61	552	613	Onara (id.).....	992	193	1 185
	1 795	1 192	2 987		2 447	274	2 721
GALLIERA VENETA				Totale del Distretto ...			
Piazza Galliera (villaggio).....	505	36	541	17 086	15 442	32 528	
Villetta (sobborgo).....	289	44	333	Distretto di Conselve.			
Strà (id.).....	26	48	74	ACONA			
Borgo (id.).....	65	44	109	Agna.....	"	2 544	2 544
Olivari (id.).....	78	98	176	Cona Padovana.....	"	253	253
Caonori (casale).....	97	14	111		"	2 797	2 797
Corte (id.).....	135	31	166	ANGUILLARA			
Muttinello Nuovo (borgata).....	64	68	132	Anguillara (villaggio).....	1 651	339	1 990
Muttinello Vecchio (id.).....	314	48	362	Taglio (id.).....	626	254	880
Campagna (casale).....	221	30	251	Borgoforte (id.).....	919	198	1 117
Maglio (id.).....	231	163	394		3 196	791	3 987
Casoni (id.).....	191	62	253	ARRE (villaggio).....	171	1 434	1 605
	2 216	686	2 902	BAGNOLI DI SOPRA			
GAZZO				Bagnoli (borgata).....	275	1 828	2 103
Gazzo (villaggio).....	378	153	531	San Siro (id.).....	108	809	915
Villalta (id.).....	224	132	356		381	2 637	3 018
Grossa (id.).....	270	279	549	CARTURA			
Gajanigo (id.).....	112	180	292	Cartura (villaggio).....	144	1 464	1 608
Grantorto Vicentino (id.).....	221	103	324	Cagnola (id.).....	64	278	342
	1 205	847	2 052	Gorgo (id.).....	54	433	487
GRANTORTO					262	2 175	2 437
Grantorto (villaggio).....	584	144	728	CONSELVE			
Canfriolo (casale).....	66	270	336	Conselve (villaggio).....	825	3 162	3 987
Trentanmoso (id.).....	59	232	291	Palù.....	"	453	453
Canola.....	"	258	258		825	3 615	4 440
	709	904	1 613	PONTE CASALE			
SAN GIORGIO IN BOSCO				Ponte Casale (villaggio).....	141	660	801
San Giorgio in Bosco.....	"	765	765	Candiana (id.).....	176	1 207	1 383
Lobia.....	"	694	694		317	1 867	2 184
Paviola.....	"	415	415				
Sant'Anna Morosina (villaggio).....	130	848	978				
Cogno.....	"	353	353				
	130	3 075	3 205				

TAV. I. — POPOLAZIONE PRESENTE PER COMUNI E FRAZIONI.

Censimento 1871.

Padova.

COMUNI E FRAZIONI	Popolazione presente			COMUNI E FRAZIONI	Popolazione presente		
	Agglomerata nei centri	Sparsa nella campagna	TOTALE		Agglomerata nei centri	Sparsa nella campagna	TOTALE
TERRASSA PADOVANA				OSPEDALETTO EUGANEO			
Terrassa.....	"	886	886	Ospedaletto (borgata).....	108	1 012	1 120
Arzereavalli.....	"	695	695	Tresto (villaggio).....	67	1 229	1 296
	"	1 581	1 581	Palugana (id.).....	91	721	812
				Santa Croce.....	"	241	241
					266	3 203	3 469
TRIBANO				PIACENZA D'ADIGE			
Tribano (villaggio).....	708	1 489	2 197	Piacenza d'Adige (villaggio).....	335	1 591	1 926
Olmo (casale).....	97	934	1 031	Valli Mocenighe.....	"	476	476
San Luca (id.).....	175	302	477		335	2 067	2 402
	980	2 725	3 705	PONSO			
Totale del Distretto ...	6 132	19 622	25 754	Ponso (villaggio).....	211	770	981
Distretto di Este.				Bresera.....	"	602	602
BAONE				Chiesazza.....	102	184	286
Baone (villaggio).....	632	507	1 139		313	1 556	1 869
Valle San Giorgio (id.).....	340	393	733	SANT'ELENA (villaggio).....			
Calaoane (id.).....	449	470	919		188	1 187	1 375
	1 421	1 370	2 791	SANT'URBANO			
BARBONA				Sant'Urbano.....	"	1 297	1 297
Barbona (villaggio).....	261	212	473	Carmignana.....	"	1 052	1 052
Susia (id.).....	612	445	1 057	Balduina.....	"	990	990
	873	657	1 530		"	3 339	3 339
CARICERI				VERCOVANA			
Cariceri.....	"	1 797	1 797	Vescovana (villaggio).....	139	1 559	1 698
CINTO EUGANEO				Granzo (id.).....	109	1 563	1 672
Cinto Euganeo.....	"	458	458	Concadirome.....	"	608	608
Cornoleda.....	"	260	260		248	3 730	3 978
Fontanafredda.....	"	483	483	VIGNIZZOLO D'ESTE (villaggio).....			
Valnogaredo.....	"	444	444		1 361	90	1 451
Faedo.....	"	364	364	VILLA ESTENSE			
	"	2 009	2 009	Villa Estense (villaggio).....	244	1 367	1 611
ESTE				Mottarelle (casale).....	31	170	201
Este (città).....	5 743	"	5 743	Gruppa (id.).....	66	652	718
Prà (borgata).....	198	557	755		341	2 189	2 530
Deserto.....	"	653	653	VÒ			
Motta (borgata).....	130	243	373	Vò (borgata).....	97	143	240
Schiavonia (id.).....	108	624	732	Zovon.....	"	850	850
Rana.....	"	206	206	Bocon.....	"	1 224	1 224
Meggiaro.....	"	203	203	Cortellà.....	"	370	370
Caldevigo.....	"	339	339		97	2 587	2 684
Sostegno.....	"	117	117	Totale del Distretto ...	11 622	32 470	44 092
Morlunigo e Torre.....	"	197	197	Distretto di Monselice.			
Riva del Fiume.....	"	351	351	ARQUÀ PETRARCA (villaggio).....			
Comuna.....	"	338	338		490	821	1 311
	6 179	3 828	10 007	BATTAGLIA			
LOZZO ATESTINO				Lozzo Atestino.....	1 277	487	1 764
Lozzo Atestino.....	"	1 089	1 089	Valbona.....	168	1 758	1 926
Valbona.....	"	1 482	1 482	S. Pietro Montagnon (villaggio).....	"	"	"
Chiavicone.....	"	290	290		1 445	2 245	3 690
	"	2 861	2 861				

TAV. I. — POPOLAZIONE PRESENTE PER COMUNI E FRAZIONI.

Censimento 1871.

Padova.

COMUNI E FRAZIONI	Popolazione presente			COMUNI E FRAZIONI	Popolazione presente		
	Agglomerata nei centri	Sparsa nella campagna	TOTALE		Agglomerata nei centri	Sparsa nella campagna	TOTALE
BOARA PISANI				MASI (borgata)	114	2 100	2 214
Boara Pisani (villaggio).....	158	1 870	2 028	MEGLIADINO S. FIDENZIO (id.).....	110	2 505	2 615
Cabianca	"	469	469	MEGLIADINO S. VITALE (id.).....	180	2 303	2 483
	158	2 339	2 497	MERLARA (id.).....	1 853	834	2 687
GALZIGNANO				MONTAGNANA			
Galzignano (villaggio).....	108	1 477	1 585	Montagnana (città).....	1 648	1 420	3 068
Valsanzibio (id.).....	212	407	619	Borgo Eniano (sobborgo).....	299	"	299
	320	1 884	2 204	Borgo Alberi (id.).....	253	886	1 139
MONSELICE				Borgo Sant'Andrea(id.).....	91	232	323
Monselice (città).....	3 131	"	3 131	Madonna di fuori(id.).....	54	74	128
Isola verso Monte.....	"	633	633	Borgo San Zeno (borgo).....	276	723	999
Isola verso Marendole.....	"	222	222	Ranfolina	"	348	348
Savellon Molini.....	"	352	352	Frassene	"	893	893
Vo' de' Buffi.....	"	134	134	Rovenega.....	"	336	336
Arzer di Mezzo.....	"	526	526	Borgo San Marco (borgata).....	96	306	402
Vetta	"	379	379	Monasterio (id.).....	31	933	964
Marendole.....	"	578	578	Rosa.....	"	279	279
Savellon Ritratto.....	"	479	479				
Campestrin.....	"	171	171				
San Bartolo.....	"	837	837	SALETTO			
Fragose.....	"	521	521	Saletto (borgata).....	343	46	389
Albere.....	"	134	134	Garzara (id.).....	200	313	513
Moralediemo.....	"	208	208	Cavaizza (id.).....	80	500	580
Granzette di Schiavonia.....	"	215	215	Dossi (id.).....	100	304	404
Stortola.....	"	928	928	Luppia (id.).....	90	332	422
Carpanedo e Spin.....	"	317	317	Arzarello (id.).....	252	291	543
	3 131	6 634	9 765				
PERNUMIA (borgata)	341	2 173	2 514	SANTA MARGHERITA D'ADIGE (villaggio).....	1 065	1 786	2 851
POZZONOVO				URBANA			
Pozzonovo (villaggio).....	172	1 875	2 047	Urbana (borgata).....	153	"	153
Stroppare.....	"	336	336	Prececole	"	359	359
	172	2 211	2 383	Vignolla.....	"	213	213
SAN PIETRO VIMINARIO				Granza.....	"	89	89
San Pietro Viminario.....	"	1 038	1 038	Ponteselli.....	"	158	158
Varzo.....	"	557	557	Carraro.....	"	157	157
	"	1 595	1 595	Borghello.....	"	214	214
SOLESINO				San Salvario.....	"	268	268
Solesino.....	"	2 504	2 504	Crosara.....	"	219	219
				Molinello.....	"	96	96
STANGHELLA							
Stanghella (borgata).....	1 059	965	2 024				
Gorzon Superiore.....	"	487	487				
Gorzon Inferiore.....	"	973	973				
	1 059	2 425	3 484				
Totale del Distretto...	7 116	24 831	31 947	Totale del Distretto...	9 044	23 464	32 508
Distretto di Montagnana.				Distretto di Padova.			
CASALE DI SCODOSIA (borgata)	151	3 365	3 516	ABANO BAGNI			
CASTELBALDO				Bagni (villaggio).....	92	491	583
Castelbaldo (borgata).....	1 414	"	1 414	San Martino (id.).....	95	474	569
Granze casale.....	56	613	669	San Lorenzo (id.).....	161	841	1 002
Pajette (id.).....	85	479	564	Santa Maria (id.).....	165	1 120	1 285
	1 555	1 092	2 647				
				ALBIGNASEGO			
				Albignasego (villaggio).....	43	993	1 036
				Carpanedo (id.).....	36	477	513
				Lion (id.).....	32	586	618

TAV. I. — POPOLAZIONE PRESENTE PER COMUNI E FRAZIONI.

Padova.

Censimento 1871.

COMUNI E FRAZIONI	Popolazione presente			COMUNI E FRAZIONI	Popolazione presente		
	Agglomerata nei centri	Sparsa nella campagna	TOTALE		Agglomerata nei centri	Sparsa nella campagna	TOTALE
(Segue) ALBIGNASEGO				NOVENTA PADOVANA (villaggio).....	259	1 303	1 562
San Giacomo di Lion.....	"	250	250	PADOVA			
Roncon.....	"	290	290	Padova (città).....	44 607	"	44 607
Mandriola.....	"	463	463	Bassanello (sobborgo).....	3 134	4 270	7 404
	111	3 059	3 170	Brentelle (villaggio).....	927	4 859	5 786
CADONEGHE				Ponte di Brenta (id.).....	2 643	2 378	5 021
Mejaniga.....	"	848	848	Camin (id.).....	738	2 551	3 289
Cadoneghe.....	"	713	713				
Pevaga.....	"	186	186	PIAZZOLA SUL BRENTA			
	"	1 747	1 747	Piazzola sul Brenta (villaggio)...	747	1 010	1 757
CAMPODORO				Tremignon (id.).....	67	848	915
Campodoro.....	"	632	632	Presina (id.).....	148	813	961
Bevadore.....	"	781	781	Isola di Carturo (id.).....	104	418	522
	"	1 413	1 413	Vaccarino (id.).....	53	529	582
CARRARA SAN GIORGIO				Carturo (id.).....	45	320	365
Carrara S. Giorgio (villaggio)....	165	1 025	1 190				
Pontemano (borgata).....	384	"	384	PONTE SAN NICCOLÒ			
Mezzavia (id.).....	120	"	120	San Niccolò (villaggio).....	171	516	687
Terradura (villaggio).....	100	441	541	Roncajette (id.).....	171	438	609
	769	1 466	2 235	Roncaglia.....	49	367	367
CARRARA SANTO STEFANO				Rio (villaggio).....			
Carrara Santo Stefano (villaggio)...	186	471	657				
Cornegliana (id.).....	119	499	618				
	305	970	1 275				
CASAL SER UGO				ROVOLON			
Casal Ser Ugo (villaggio).....	122	1 128	1 250	Rovolon (villaggio).....	37	846	883
Ronchi (id.).....	62	501	563	Bastia (id.).....	119	638	757
	181	1 629	1 813	Carbonara (id.).....	99	465	564
CERVARESE SANTA CROCE							
Cervarese.....	"	929	929				
Montemerlo.....	"	1 152	1 152				
	"	2 081	2 081	RUBANO			
LIMENA				Rubano (villaggio).....	46	347	393
Limena Dentro (villaggio).....	283	504	787	Sarmeola (id.).....	23	528	551
Limena Fuori.....	"	443	443	Bosco (id.).....	18	463	481
Maralde.....	"	310	310	Villagnattera.....	"	348	348
Tavelle.....	"	229	229				
	283	1 486	1 769	SACCOLONGO			
MASERÀ DI PADOVA				Saccolongo (villaggio).....	59	964	1 023
Maserà (villaggio).....	178	872	1 050	Creola (id.).....	88	142	230
Bertipaglia (id.).....	221	1 160	1 381	Pelosa (id.).....	53	636	689
	399	2 032	2 431				
MESTRINO				SAONARA			
Mestrino (villaggio).....	155	1 073	1 228	Saonara.....	"	1 573	1 573
Lissaro.....	"	641	641	Villatora.....	"	983	983
Arlesica (villaggio).....	126	473	599				
	281	2 187	2 468	SELVAZZANO DENTRO			
				SelvaZZano a destra (villaggio)...	103	433	536
				Santa Maria di Quarto.....	"	1 237	1 237
				Tencarolla a destra.....	"	167	167
				Tencarolla a sinistra (villaggio)...	79	208	287
				Montecchia.....	"	218	218
					182	2 263	2 445

TAV. I. — POPOLAZIONE PRESENTE PER COMUNI E FRAZIONI.

Censimento 1871.

Padova.

COMUNI E FRAZIONI	Popolazione presente			COMUNI E FRAZIONI	Popolazione presente		
	Agglomerata nei centri	Sparsa nella campagna	TOTALE		Agglomerata nei centri	Sparsa nella campagna	TOTALE
TEOLO				BOVOLENTA			
Teolo (villaggio).....	204	862	1 066	Bovolenta di Sopra (borgo).....	726	244	970
Castelnuovo.....	"	394	394	Granza Donà (casale).....	134	68	202
Villa (villaggio).....	104	604	708	Polverarola (borgata).....	375	75	450
Tramonte (id.).....	29	1 442	1 471	Isola Bernù (id.).....	123	119	242
Monterosso.....	"	171	171	Via di Mezzo Soprana (casale).....	74	144	218
	337	3 473	3 810	Via di Mezzo Sottana.....	"	105	105
TORREGLIA				Frasca.....	"	86	86
Torreglia.....	"	985	985	Roncarolo.....	"	103	103
Luvigliano.....	"	846	846	Riviera.....	"	179	179
Castelletto.....	"	386	386	Bovolenta di Sotto (borgata).....	241	285	526
	"	2 217	2 217	BRUGINE			
VEGGIANO				Brugine (villaggio).....	158	1 634	1 792
Veggiano (villaggio).....	117	581	698	Campagnola (id.).....	451	1 110	1 561
Santa Maria (id.).....	94	392	486		609	2 744	3 353
Trambacche (id.).....	51	326	377	CODEVIGO			
	262	1 299	1 561	Codevigo (villaggio).....	137	688	825
VIGODARZERE				Cambroso (id.).....	129	243	372
Saletto (villaggio).....	115	685	800	Rosara (id.).....	116	566	682
Vigodarzere (id.).....	55	1 773	1 828	S. Margherita Calcinara (villaggio)	45	284	329
Tavo (id.).....	51	583	634	Valli con Conche (id.).....	34	117	151
	221	3 041	3 262		461	1 898	2 359
VIGONZA				CORREZZOLA			
Vigonza.....	"	2 214	2 214	Correzzola (villaggio).....	278	672	950
Peraga.....	"	2 463	2 463	Concaldalbero (id.).....	129	680	809
	"	4 677	4 677	Brenta (id.).....	185	439	624
VILLAFRANCA PADOVANA				Villa del Bosco (id.).....	196	722	918
Villafranca.....	"	1 233	1 233	Civè (id.).....	103	407	510
Taggi di Sopra.....	"	339	339		891	2 920	3 811
Ronchi di Campanile.....	"	570	570	LEGNARO			
Taggi di Sotto.....	"	266	266	Abbà (borgata).....	189	522	711
	"	2 408	2 408	Vescovo (id.).....	76	1 077	1 153
Totale del Distretto...	58 252	69 149	127 401	Ronchi (id.).....	55	674	729
				Caovilla.....	"	329	329
Distretto di Piove di Sacco.				Scandalò.....	"	446	446
ARZERGRANDE					320	3 048	3 368
Arzergrande (borgo).....	360	"	360	PIOVE DI SACCO			
Alta Codevigo.....	"	217	217	Piove (borgo).....	2 956	1 972	4 928
Vigna.....	"	319	319	Tognana.....	"	259	259
Capone.....	"	290	290	Arzarello.....	"	1 141	1 141
Breo.....	"	201	201	Piovega.....	"	460	460
Bassa.....	"	88	88	Corte a destra del Brenta.....	"	820	820
Montagnon Vallonga (borgo).....	212	199	411	Corte a sinistra del Brenta.....	"	613	613
Montin.....	"	254	254		2 956	5 265	8 221
Carrosin.....	"	151	151	POLVERARA			
	572	1 719	2 291	Polverara.....	"	1 307	1 307
				Isola d'Abbà.....	"	324	324
					"	1 631	1 631

TAV. I. — POPOLAZIONE PRESENTE PER COMUNI E FRAZIONI.

Censimento 1871.

Padova.

COMUNI E FRAZIONI	Popolazione presente			COMUNI E FRAZIONI	Popolazione presente		
	Agglomerata nei centri	Sparsa nella campagna	TOTALE		Agglomerata nei centri	Sparsa nella campagna	TOTALE
PONTELONGO				Riepilogo			
Pontelongo (borgo).....	1 080	347	1 427	CAMPO SAN PIERO.....	3 987	33 344	37 331
Terranova.....	"	245	245	CITTADELLA.....	17 086	15 442	32 528
Villa del Bosco.....	"	156	156	CONSELVE.....	6 132	19 622	25 754
Candiana.....	"	181	181	ESTE.....	11 622	32 470	44 092
Paltana Bo.....	"	111	111	SANT'ANGELO DI PIOVE DI SACCO			
	1 080	1 040	2 120	Sant'Angelo (casale).....	468	178	646
SANT'ANGELO DI PIOVE DI SACCO				Borghetto (id.).....	289	208	497
Sant'Angelo (casale).....	468	178	646	Celesco (id.).....	206	477	683
Borghetto (id.).....	289	208	497	Chiusadoneghe (id.).....	131	151	282
Celesco (id.).....	206	477	683	Vigarovea (id.).....	233	293	526
Chiusadoneghe (id.).....	131	151	282		1 327	1 307	2 634
Vigarovea (id.).....	233	293	526	Totale del Distretto...	9 889	22 980	32 869
	1 327	1 307	2 634	Totale della Provincia...	123 128	241 302	364 430
Totale del Distretto...	9 889	22 980	32 869				
				PROVINCIA DI PALERMO.			
Circondario di Cefalù.				Circondario di Cefalù.			
ALIMENA (città).....	4 510	70	4 580	PETRALIA SOTTANA			
BUOMPIETRO				Petralia Sottana (città).....	4 913	55	4 968
Buompietro (casale).....	433	"	433	Castellana (sobborgo).....	1 110	312	1 422
Piraina e Guarraja (id.).....	274	"	274	Carcarelle (id.).....	554	205	759
Chiarisi o Salerno (id.).....	332	"	332	Sandro.....	"	225	225
Gangi e Librizzi (id.).....	304	"	304	POLIZZI GENEROSA (città).....	6 584	140	6 724
Gangi e Librizzi (id.).....	355	"	355	POLLINA (casale).....	1 862	74	1 936
Messineo ed Alaimo (id.).....	817	"	817	SAN MAURO CASTELVERDE (città).....	5 036	132	5 168
Locati (id.).....	817	"	817		80 241	3 240	83 481
Campagna.....	"	56	56	Circondario di Corleone.			
	2 515	56	2 571	BISACQUINO (città).....	9 123	5	9 128
CAMPOVELICE (borgo).....	1 416	26	1 442	CAMPOFIORITO (id.).....	1 518	"	1 518
CASTELBUONO (città).....	8 306	"	8 306	CHIUSA SCLAFANI			
CEPALÙ (id.).....	10 017	177	10 194	Chiusa Sclafani (città).....	6 742	10	6 752
COLLESANO				San Carlo (borgata).....	216	"	216
Collesano (città).....	4 302	157	4 459		6 958	10	6 968
Scillato (sobborgo).....	568	57	625	CONTESSA (borgo).....	3 122	79	3 201
	4 870	214	5 084	CORLEONE			
GANGI (città).....	12 921	136	13 057	Corleone (città).....	15 179	"	15 179
GERACI SICULO (borgo).....	3 382	"	3 382	San Nicolò (sobborgo).....	971	"	971
GRATTERI (id.).....	2 619	35	2 654	Ficuzza (borgata).....	154	"	154
ISNELLO (città).....	3 260	"	3 260		16 304	"	16 304
LASCARI (casale).....	1 145	"	1 145				
PETRALIA SOPRANA							
Petralia Soprana (città).....	2 567	680	3 247				
Raffo (sobborgo).....	518	255	773				
Pianello (id.).....	1 005	271	1 276				
Malpasso (id.).....	1 131	177	1 308				
	5 221	1 383	6 604				

TAV. I. — POPOLAZIONE PRESENTE PER COMUNI E FRAZIONI.

Censimento 1871.

Palermo.

COMUNI E FRAZIONI	Popolazione presente			COMUNI E FRAZIONI	Popolazione presente		
	Agglomerata nei centri	Sparsa nella campagna	TOTALE		Agglomerata nei centri	Sparsa nella campagna	TOTALE
GIULIANA (borgo)	3 612	2	3 614	(Segue) MONREALE			
PALAZZO ADRIANO (id.)	5 438	"	5 438	Pioppo (borgata)	524	"	524
PRIZZI (città)	8 792	43	8 835	Barone (casale)	"	"	"
ROCCAMENA (borgo)	1 495	21	1 516	Giacone (casale)	"	"	"
				Sagana (id.)	52	"	52
Totale del Circondario ...	56 362	160	56 522		16 180	31	16 211
Circondario di Palermo.				MONTELEPRE (città)	5 050	26	5 076
BAGHERIA				PALERMO			
Bagheria (città)	10 472	589	11 061	Palermo (città)	186 145	261	186 406
Aspra (sobborgo)	590	"	590	Zisa (villaggio)	6 390	163	6 553
				" Auditore (id.)	"	"	"
				Altarello di Baida (id.)	4 253	84	4 337
				" Bocca di Falco (id.)	"	"	"
				Resuttana (id.)	3 282	222	3 504
				" San Lorenzo (id.)	"	"	"
				Mondello (id.)	2 912	344	3 256
				" Pallavicino (id.)	"	"	"
				Sferracavallo (id.)	2 217	40	2 257
				" Tommaso Natale (id.)	"	"	"
				Mezzomorrale (id.)	3 012	96	3 108
				" Porrazzi (id.)	"	"	"
				Braneaccio (id.)	6 752	148	6 900
				" Conte Federico (id.)	"	"	"
				Falsomiele (id.)	2 358	719	3 077
				" Grazia (id.)	"	"	"
					217 321	2 077	219 398
				PARCO (borgo)	3 975	80	4 055
				PARTINICO			
				Partinico (città)	19 838	47	19 885
				Valguarnera Ragali (sobborgo) ..	213	"	213
				Giudeo (villaggio)	56	"	56
					20 107	47	20 154
				PIANA DE' GRECI (città)	7 714	"	7 714
				SAN CIPPIRELLO (id.)	2 401	"	2 401
				SAN GIUSEPPE JATO (borgata)	5 014	67	5 081
				SANTA CRISTINA GELA (villaggio) ..	1 178	3	1 181
				SANTA MARIA D'OGLIASTRO (id.)	1 935	"	1 935
				SOLANTO			
				Santa Flavia (borgata)	941	"	941
				Porticello (id.)	1 545	"	1 545
				Sant'Elia (villaggio)	668	"	668
				Solanto (casale)	84	104	188
					3 238	104	3 342
				TERRASINI FAVAROTTA (città)	4 978	"	4 978
				TORRETTA (borgata)	3 284	34	3 318
				USTICA (id.)	1 446	"	1 446
				VILLABATE (id.)	2 450	71	2 521
					361 135	3 286	364 421
				Totale del Circondario ...			
MONREALE							
Monreale (città)	12 415	"	12 415				
Santicelli (sobborgo)	762	"	762				
Rocca (borgata)	344	"	344				
Boarra	"	25	25				
Molara	"	6	6				
Piano di Maggio (casale)	"	"	"				
Malpasso (id.)	153	"	153				
San Martino (sobborgo)	319	"	319				
Bocca di Falco (villaggio)	1 611	"	1 611				

TAV. I. — POPOLAZIONE PRESENTE PER COMUNI E FRAZIONI.

Palermo.

Censimento 1871.

COMUNI E FRAZIONI	Popolazione presente			COMUNI E FRAZIONI	Popolazione presente		
	Agglomerata nei centri	Sparsa nella campagna	TOTALE		Agglomerata nei centri	Sparsa nella campagna	TOTALE
Circondario di Termini Imerese.				SCIARA (borgo)	1 731	16	1 747
ALIA (borgo)	4 546	16	4 562	SCLAFANI (id.)	754	"	754
ALMINUSA (villaggio)	1 292	"	1 292	TERMINI IMERESE			
ALTAVILLA MILICIA (id.)	3 186	50	3 236	Termini (città)	19 560	86	19 646
BAUCINA (id.)	3 423	"	3 423	Villaura (borgata)	79	14	93
CACCAMO (città)	7 203	"	7 203		19 639	100	19 739
CALTAVUTURO (id.)	5 318	"	5 318	TRABIA			
CASTRONOVO DI SICILIA (id.)	4 266	47	4 313	Trabia (borgo)	4 431	41	4 472
CEPALÀ DIANA				San Niccolò l'Arena (borgata) ..	146	"	146
Diana (borgata)	875	4	879		4 577	41	4 618
San Lorenzo (casale)	26	"	26	VALLE D'OLMO (città)	6 996	7	7 003
	901	4	905	VENTIMIGLIA DI SICILIA (borgata) ..	4 714	"	4 714
CERDA (città)	4 013	"	4 013	VICARI (id.)	4 328	157	4 485
CIMINNA (id.)	5 717	4	5 721	VILLAPRATTI (id.)	3 005	5	3 010
GODRANO (villaggio)	847	"	847		112 587	667	113 254
LERCARA FREDDI (città)	9 062	92	9 154	Totale del Circondario ...			
MEZZOJUSO				Riepilogo			
Mezzojuso (città)	6 203	5	6 208	CEPALÙ	80 241	3 240	83 481
Pitalia (borgata)	953	"	953	CORLEONE	56 362	160	56 522
	7 156	5	7 161	PALERMO	361 135	3 286	364 421
MONTEMACCIORRE BELSITO (città)	7 004	"	7 004	TERMINI IMERESE	112 587	667	113 254
ROCCAPALUMBA				Totale della Provincia ...	610 325	7 353	617 678
Roccapalumba (borgata)	2 699	123	2 822				
Regalciofole (villaggio)	210	"	210				
	2 909	123	3 032				
Circondario di Borgo San Donnino.				PROVINCIA DI PARMA.			
BORGO SAN DONNINO (città)	4 359	6 496	10 855	FONTEVIVO (borgata)	342	2 420	2 762
BUSSETO (id.)	1 969	6 694	8 663	MEDESANO			
FONTANELLATO				Medesano (villaggio)	170	1 436	1 606
Fontanellato (terra)	697	"	697	Felegara (id.)	140	837	977
Ghiara (casale)	84	709	793	Varano de' Marchesi (id.)	61	1 410	1 471
Paroletta (id.)	188	621	809		371	3 683	4 054
Priorato (id.)	110	253	363	NOCETO			
Priorato (id.)	205	429	634	Noceto (borgata)	656	3 000	3 656
Cannetolo (id.)	134	712	846	Castel Guelfo (castello)	107	91	198
Casalbarbato (id.)	114	510	624	Borghetto (casale)	37	522	559
Albareto (id.)	150	310	460	Costamezzana (id.)	60	701	761
Toccalmatto (id.)	67	216	283	Costamezzana (id.)	57	749	806
Grugno (id.)	128	214	342		917	5 063	5 980
Parola (id.)							
	1 877	3 974	5 851				

TAV. I. — POPOLAZIONE PRESENTE PER COMUNI E FRAZIONI.

Censimento 1871.

Parma.

COMUNI E FRAZIONI	Popolazione presente			COMUNI E FRAZIONI	Popolazione presente		
	Agglomerata nei centri	Sparsa nella campagna	TOTALE		Agglomerata nei centri	Sparsa nella campagna	TOTALE
FORNOVO DI TARO				MEZZANI			
Fornovo (borgata).....	436	432	868	Mezzano Inferiore (borgata)....	1 417	528	1 945
Respiccio.....		123	123	Mezzano Superiore (villaggio)....	878	452	1 330
Vizzola.....		166	166	Casale (casale).....	357	281	638
Piantonia (borgata).....	189	350	539	Mezzano de' Rondani.....		237	237
Ozzano.....		451	451	Tainago.....		118	118
Citerna.....		137	137		2 652	1 616	4 268
Neviano de' Rossi.....		601	601	MONCHIO			
Sivizzano.....		388	388	Monchio (villaggio).....	335	14	349
	625	2 648	3 273	Ceda (id.).....	65	68	133
GOLESE				Pianadetto (id.).....	181		181
Baganzola.....		577	577	Lugagnano Inferiore (id.).....	118	29	147
Cervara.....		591	591	Lugagnano Superiore (id.).....	86		86
Castelnovo.....		435	435	Cozzanello (id.).....	69	21	90
Cornocchio.....		595	595	Casarola (id.).....	159		159
Roncopascolo.....		262	262	Riana (id.).....	152		152
Vicomero.....		448	448	Valditacca (id.).....	174		174
Fognano.....		161	161	Trefiumi (id.).....	208		208
Viarolo.....		618	618	Vecciatca (id.).....	120	5	125
		3 687	3 687	Rimagna (id.).....	123	7	130
				Rigoso (id.).....	70		70
				Aneta (id.).....	106		106
LANGHIRANO					1 966	144	2 110
Langhirano (borgata).....	994	161	1 155	MONTECHIARUGOLO			
Mattaleto (casale).....	270	97	367	Montechiarugolo (borgata).....	182	169	351
Manzano (id.).....	135	75	210	Tortiano (villaggio).....	205	240	445
Vidiana (id.).....	72	44	116	Basilicogojano.....		1 176	1 176
Torchiaro (id.).....	364	97	461	Basilicanova (villaggio).....	498	1 048	1 546
Quinzano (id.).....	138	35	173	Monticelli (id.).....	278	448	726
Cattabiano (id.).....	93	42	135		1 163	3 081	4 244
Castignano (id.).....	628	183	811	NEVIANO DEGLI ARDUINI			
Strogano (id.).....	88	157	245	Neviano degli Arduini (villaggio).....	512	171	683
Casatico (id.).....	124	159	283	Provazzano (villaggio).....	158	72	230
Tiorre (id.).....	77		77	Urzano (id.).....	348	118	466
Arola (id.).....	209	256	465	Lupazzano (id.).....	139	60	199
Tordenaso (id.).....	242	117	359	Mozzano (id.).....	193	82	275
Antesica (id.).....	162	100	262	Bazzano (id.).....	616	160	776
Riano (id.).....	224		224	Antreola (id.).....	183	49	232
Cozzano (id.).....	286	102	388	Castione de' Baratti (villaggio).....	242	84	326
	4 106	1 625	5 731	Ledignano (villaggio).....	137	3	140
				Castelmozzano (id.).....	64	24	88
LESIGNANO DE' BAGNI				Sasso (id.).....	178	32	210
Lesignano de' Bagni.....		391	391	Orzale (id.).....	43	47	90
Santa Maria del Piano (villaggio).....	43	528	571	Mediano (id.).....	109	8	117
Rivalta.....		263	263	Cedogno (id.).....	220	6	226
Stadirano.....		284	284	Campora (id.).....	240	101	341
Mulazzano (villaggio).....	105	606	711	Vezzano (id.).....	192	128	320
Faviano.....		288	288	Ceretolo (id.).....	140	39	179
San Michele di Cavanna.....		498	498	Scarano (id.).....	552	197	749
	148	2 858	3 006		4 266	1 381	5 647
				PALANZANO			
LESIGNANO DI PALMIA				Palanzano (villaggio).....	245	129	374
Boschi (casale).....	60	106	166	Caneto (id.).....	117	36	153
Bardone (villaggio).....	85	132	217	Trevignano (id.).....	123	5	128
Terenzo (id.).....	132	91	223	Vaestano (id.).....	125	125	250
Lesignano di Palmia (borgata).....	137	27	164	Vairo (id.).....	204	6	210
Corniana (villaggio).....	114	220	334	Zibana (id.).....	74	102	176
Mazzano (casale).....	36	89	125	Pratopiano (id.).....	83	83	166
Sivizzano (id.).....	62	161	223	Nirone (id.).....	136	22	158
Casola di Evarano (villaggio).....	76	239	315	Tanzano (id.).....	107	227	334
Selva del Bocchetto (id.).....	67	637	704	Valceca (id.).....	88	12	100
Cella di Palmia (casale).....	31	137	168	Ruzzano (id.).....	60	122	182
Cassio (borgata).....	345	172	517				
	1 145	2 011	3 156		1 362	869	2 231

TAV. I. — POPOLAZIONE PRESENTE PER COMUNI E FRAZIONI.

Censimento 1871.

Parma.

COMUNI E FRAZIONI	Popolazione presente			COMUNI E FRAZIONI	Popolazione presente		
	Agglomerata nei centri	Sparsa nella campagna	TOTALE		Agglomerata nei centri	Sparsa nella campagna	TOTALE
PARMA (città)	44 915	596	45 511	TORRILE			
SALA BAGANZA				San Polo.....		611	611
Sala (borgata).....	693	833	1 526	Gainago.....		594	594
Majatico.....		194	194	San Siro.....		803	803
Talignano.....		373	373	San't'Andrea.....		632	632
San Vitale di Baganza (borgata).....	167	709	876	Torrile.....		628	628
	860	2 109	2 969			3 268	3 268
SAN LAZZARO PARMENSE				TRAVERSETOLO			
San Lazzaro (villaggio).....	144	780	924	Traversetolo (borgata).....	499	495	994
Mariano.....		443	443	» Cevola (casale).....	264		264
Marore.....		354	354	Vignale.....		540	540
Coloreto.....		322	322	Bannone.....		342	342
Casolo.....		143	143	» Mazzola (casale).....	98		98
Vicopò.....		280	280	Guardasone.....		287	287
Beneceeto.....		385	385	» Castellaro (casale).....	66		66
San Donato.....		139	139	» Gavazzo (id.).....	60		60
San Prospero (villaggio).....	183	1 158	1 341	Sivizzano.....		99	99
Porporano.....		600	600	Cazzola.....		279	279
Malandriano.....		598	598	Torre.....		186	186
Martorano.....		530	530	Mamiano.....		567	567
Casalbaroncolo.....		559	559	» Piattonaro (casale).....	60		60
Casaltone.....		239	239				
Marano.....		526	526		1 047	2 795	3 842
	327	7 056	7 383	VARSÌ			
SAN PANCRAZIO PARMENSE				Varsi (villaggio).....	181	749	930
S. Pancrazio con Fognano (borgata).....	237	387	624	Rocca di Varsi (id.).....	48	326	374
Fraore.....		539	539	Villora (id.).....	33	140	173
Vigolante e Madregolo.....		414	414	Pessola (id.).....	50	538	588
Eja, Roncopascolo e Viarolo.....		546	546	Contile (id.).....	67	461	528
Vallera, Scarzara e Lemignano.....		965	965	Tosca (id.).....	80	454	534
Vicofertile.....		600	600	Pietrarada.....		263	263
Vighello e San Pellegrino.....		632	632		459	2 931	3 390
	287	4 083	4 370	VIGATTO			
SOLIGNANO				Vigatto.....		1 003	1 003
		2 603	2 603	Alberi.....		428	428
SORBULO				Antognano.....		411	411
Sorbolo.....		1 185	1 185	Gajone.....		421	421
Casaltone.....		320	320	San Rufino.....		276	276
Ramoscello.....		464	464	Carignano.....		789	789
Enzano.....		504	504	Corcagnano.....		478	478
Frassinara.....		211	211	Pannocchia.....		969	969
Bogolese.....		160	160				
Coenzo.....		798	798			4 775	4 775
		3 642	3 642	Totale del Circondario...	76 358	71 928	148 286
TRIZZANO VAL PARMA							
Trizzano (borgata).....	240	416	656	Riepilogo.			
Albizzano (villaggio).....	55	227	282				
Anzolla (id.).....	48	149	197				
Capoponte (id.).....	63	63	126				
Carobbio (id.).....	83	102	185				
Casa Galvana (id.).....	122		122				
Casola (id.).....	93	56	149				
Cereto (id.).....	134	113	247				
Isola (id.).....	53	43	96				
Madurera (id.).....	163	8	171				
Moragnano (id.).....	44	153	197				
Musiara Superiore (id.).....	158	7	165				
Musiara Inferiore (id.).....	101	52	153				
Pietta (id.).....	51	14	65				
Reno (id.).....	211	179	390				
Rusino (id.).....	107		107				
	1 726	1 582	3 308	CIRCONDARI			
				» BORGO SAN DONNINO.....	23 997	59 394	83 391
				» BORGOTARO.....	21 280	11 424	32 704
				» PARMA.....	76 358	71 928	148 286
				Totale della Provincia...	121 635	142 746	264 381

TAV. I. — POPOLAZIONE PRESENTE PER COMUNI E FRAZIONI.

Censimento 1871.

Pavia.

COMUNI E FRAZIONI	Popolazione presente			COMUNI E FRAZIONI	Popolazione presente		
	Agglomerata nei centri	Sparsa nella campagna	TOTALE		Agglomerata nei centri	Sparsa nella campagna	TOTALE
PROVINCIA DI PAVIA.							
Circondario di Bobbio.							
BAGNARIA							
Bagnaria (borgata).....	198	218	416	Confiente (villaggio).....	84	56	140
Casa Galeotti (villaggio).....	155	26	181	Ballarini (casale).....	21	11	32
Casa Massone (id.).....	30	17	47	Marsaglia (villaggio).....	73	"	73
Livelli (id.).....	136	56	192	Lago (id.).....	105	29	134
	519	312	836	Brugnello (id.).....	66	"	66
BOBBIO							
Bobbio (città).....	1 660	97	1 757	Rossarola (id.).....	96	14	110
Sarmase.....	"	196	196	Pietranera (id.).....	51	"	51
Caborelli (casale).....	25	130	155	Carana (id.).....	43	"	43
Bullini.....	"	107	107	Poggio Rondino (id.).....	49	20	69
Valgrana.....	"	65	65	Montarsolo (id.).....	61	5	66
Brugnoli (casale).....	50	67	117	Lencino (id.).....	58	10	68
San Martino.....	"	96	96	Pieve (id.).....	45	"	45
Gambado (casale).....	17	72	89	Collegio (casale).....	42	"	42
Piancasale (id.).....	63	112	175		794	145	939
San Salvatore (id.).....	54	44	98	FASCIA			
Roncofreddo (id.).....	47	186	233	Carpeneto (borgata).....	175	"	175
Moglia (id.).....	71	27	98	Cassingheno (id.).....	198	16	214
San Cristoforo (id.).....	68	53	121	Fascia (id.).....	205	"	205
Cà de' Draghi (id.).....	158	278	436		578	16	594
Poggio Vaccarezza (id.).....	29	126	155	FANTANIGORDA			
Degara (id.).....	62	93	155	Fontanigorda (borgata).....	809	"	809
Zanacchi (id.).....	61	127	188	Casoni (villaggio).....	383	"	383
Dezza (id.).....	56	35	91	Canale (id.).....	334	"	334
Ceci di Sotto (id.).....	92	146	238		1 526	"	1 526
Boschini (id.).....	33	29	62	FORTUNAGO			
	2 546	2 086	4 632	Fortunago (borgata).....	184	48	232
CAMINATA							
Caminata (borgata).....	367	121	488	Gravanago (casale).....	82	10	92
Moncasasco (villaggio).....	87	39	126	Sant' Eusebio (villaggio).....	54	155	209
	454	160	614	Cappelletta (casale).....	39	57	96
CELLA DI BOBBIO							
Cella di Bobbio (villaggio).....	147	12	159	Costa Galeazzi (villaggio).....	170	6	176
Nivione (id.).....	66	21	87	Costa Cavalieri (id.).....	83	69	152
Castello di Nivione (id.).....	60	"	60		612	345	957
San Michele di Nivione (id.).....	31	5	36	GORRETO			
Valle di Nivione (id.).....	36	"	36	Gorreto (borgata).....	69	"	69
Cà di Bertella (id.).....	94	"	94	Fontanarossa (id.).....	456	"	456
Capo Selva (id.).....	131	7	138	Alpe (id.).....	246	"	246
Dego (id.).....	21	"	21	Varni (villaggio).....	150	"	150
Castellaro (id.).....	201	5	206	Pissino (id.).....	50	"	50
Cignolo (id.).....	122	39	161		971	"	971
Cogni (id.).....	297	38	335	MENCONICO			
Negruzzo (id.).....	176	18	194	Menconico (villaggio).....	102	21	123
Casal Staffora (id.).....	117	3	120	Carrobiolo (id.).....	108	58	166
	1 490	148	1 647	Riva (id.).....	119	"	119
CERIGNALE							
Cerignale (borgata).....	249	"	249	Varsaja (id.).....	106	43	149
Castello (villaggio).....	55	"	55	Collegio (id.).....	114	69	183
Oneto (id.).....	46	14	60	Pornago (id.).....	35	6	41
Carisasca (id.).....	113	7	120	Monte Martino (villaggio).....	87	15	102
Casale (id.).....	65	"	65	Costa Monte Martino (id.).....	101	20	121
Ponte Organasco (id.).....	94	28	122	Giarola (id.).....	58	16	74
Cariseto (id.).....	137	5	142	San Pietro Casasco (id.).....	90	19	109
Selva (id.).....	62	"	62		920	267	1 187
Lizzoro (id.).....	102	"	102				
Rovereto (id.).....	117	"	117				
	1 040	54	1 094				

TAV. I. — POPOLAZIONE PRESENTE PER COMUNI E FRAZIONI.

Censimento 1871.

Pavia.

COMUNI E FRAZIONI	Popolazione presente			COMUNI E FRAZIONI	Popolazione presente		
	Agglomerata nei centri	Sparsa nella campagna	TOTALE		Agglomerata nei centri	Sparsa nella campagna	TOTALE
OTTONE							
Ottone (borgata).....	320	57	377	<i>(Segue) RONDANINA</i>			
La Cà (casale).....	51	"	51	Retezzo (villaggio).....	74	"	74
Toveraja (id.).....	75	14	89	Gorreto (id.).....	43	"	43
Valsigiara (id.).....	45	36	81	Costalunga (id.).....	45	"	45
Traschio (id.).....	32	5	37	Connio dell'Avena (id.).....	44	"	44
Santa Maria (id.).....	24	"	24		505	"	505
Lozo (villaggio).....	105	"	105	ROVEGNO			
Frassi (id.).....	79	"	79	Rovegno (borgata).....	561	11	572
Fabbrica (id.).....	63	"	63	Moglia (id.).....	114	"	114
Moglia (casale).....	64	13	77	Loco (villaggio).....	387	"	387
Gramizzola (villaggio).....	191	"	191	Pietranera (id.).....	265	"	265
Croce (casale).....	40	"	40	Garbarino (id.).....	130	"	130
Rettagliata (id.).....	50	"	50	Casanova (id.).....	515	34	549
Ottone Soprano (villaggio).....	169	"	169		1 972	45	2 017
Campi (id.).....	116	29	145	RUINO			
Cà de' Cuccoli (casale).....	42	38	80	Pometo (villaggio).....	420	37	457
Truzzi (id.).....	60	"	60	Carinone (casale).....	345	89	434
Catibiasca (id.).....	68	"	68	Torra d'Albera (id.).....	198	17	215
Strazzera (id.).....	33	"	33		963	143	1 106
Barchi (villaggio).....	219	"	219	SAGLIANO DI CRENNA			
Bertassi (id.).....	220	"	220	Sagliano (villaggio).....	92	5	97
Campomolino (casale).....	38	"	38	Cà de' Gajotti (id.).....	60	"	60
Orezzi (villaggio).....	372	8	380	Villa (id.).....	33	"	33
Bertone (id.).....	155	"	155	Buschi (id.).....	63	"	63
Tartago (id.).....	101	"	101	Altrecase (id.).....	34	"	34
Holnomo (id.).....	176	"	176		282	5	287
Suzzi (id.).....	88	41	129	PIETRA GAVINA (villaggio).....			
Artana (id.).....	151	"	151		527	25	552
Bogli (id.).....	256	6	262	PREGOLA			
	3 403	247	3 650	Pregola (villaggio).....	104	"	104
PIETRA GAVINA (villaggio).....							
	527	25	552	Casone (id.).....	87	"	87
PREGOLA							
Pregola (villaggio).....	104	"	104	Gropo (id.).....	19	"	19
Casone (id.).....	87	"	87	Valformosa (id.).....	129	"	129
Gropo (id.).....	19	"	19	Bralello (id.).....	80	"	80
Valformosa (id.).....	129	"	129	Corbesassi (id.).....	240	"	240
Bralello (id.).....	80	"	80	Ponti (id.).....	103	"	103
Corbesassi (id.).....	240	"	240	Cortevezzo (id.).....	47	"	47
Ponti (id.).....	103	"	103	Bocco (id.).....	49	"	49
Cortevezzo (id.).....	47	"	47	Cencerato (id.).....	169	"	169
Bocco (id.).....	49	"	49	Barostro (id.).....	114	"	114
Cencerato (id.).....	169	"	169	Lama (id.).....	85	"	85
Barostro (id.).....	114	"	114	Rivarolo (id.).....	37	"	37
Lama (id.).....	85	"	85	Isola (id.).....	25	"	25
Rivarolo (id.).....	37	"	37	Pietranatale (id.).....	36	74	110
Isola (id.).....	25	"	25	Pratolongo (id.).....	62	5	67
Pietranatale (id.).....	36	74	110	Colleri (id.).....	186	"	186
Pratolongo (id.).....	62	5	67	Colistano (id.).....	68	"	68
Colleri (id.).....	186	"	186	Feligara (id.).....	160	"	160
Colistano (id.).....	68	"	68	Brallo (id.).....	39	"	39
Feligara (id.).....	160	"	160	Selva (id.).....	60	"	60
Brallo (id.).....	39	"	39	Somoglio (id.).....	56	"	56
Selva (id.).....	60	"	60		1 955	79	2 034
Somoglio (id.).....	56	"	56	ROMAGNESE			
	1 955	79	2 034	Romagnese (borgata).....	380	82	462
ROMAGNESE							
Romagnese (borgata).....	380	82	462	Costa (villaggio).....	520	30	550
Costa (villaggio).....	520	30	550	Gabbione (id.).....	339	64	403
Gabbione (id.).....	339	64	403	Matti (id.).....	515	26	541
Matti (id.).....	515	26	541		1 754	202	1 956
	1 754	202	1 956	RONDANINA			
RONDANINA							
Rondanina (borgata).....	230	"	230	Rondanina (borgata).....	230	"	230
Giardino (villaggio).....	36	"	36	Giardino (villaggio).....	36	"	36
Fontanasse (id.).....	33	"	33	Fontanasse (id.).....	33	"	33
	230	"	230		79	12	91
VAL DI NIZZA							
VAL DI NIZZA							
Poggio Ferrato (villaggio).....	79	12	91	Poggio Ferrato (villaggio).....	79	12	91
Oramala (id.).....	52	34	86	Oramala (id.).....	52	34	86
Celletta (id.).....	80	"	80	Celletta (id.).....	80	"	80
Spezza (id.).....	23	10	33	Spezza (id.).....	23	10	33
Mossago (id.).....	98	"	98	Mossago (id.).....	98	"	98
Bojolo (id.).....	44	"	44	Bojolo (id.).....	44	"	44
Casapersica (id.).....	28	"	28	Casapersica (id.).....	28	"	28
Corte (id.).....	33	14	47	Corte (id.).....	33	14	47
Corte (id.).....	33	14	47	Costa (id.).....	15	3	18
Costa (id.).....	15	3	18	Costa (id.).....	15	3	18
Casella (id.).....	24	27	51	Casella (id.).....	24	27	51
Solaro (id.).....	56	"	56	Solaro (id.).....	56	"	56

TAV. I. — POPOLAZIONE PRESENTE PER COMUNI E FRAZIONI.

Censimento 1871.

Pavia.

COMUNI E FRAZIONI	Popolazione presente			COMUNI E FRAZIONI	Popolazione presente		
	Agglomerata nei centri	Sparsa nella campagna	TOTALE		Agglomerata nei centri	Sparsa nella campagna	TOTALE
<i>(Segue) VAL DI NIZZA</i>							
Paravello (villaggio).....	37	23	60	CANDIA LOMELLINA (borgata).....	2 479	260	2 739
Pratolungo (id.).....	21	61	82	CASSOLNOVO			
Cassano Superiore (id.).....	49	5	54	Cassolnovo (borgata).....	4 187	470	4 657
Monte (id.).....	69	5	74	Villareale (villaggio).....	176	99	275
Casarasco (id.).....	30	"	30	Villanova (id.).....	352	118	470
Monticelli (id.).....	45	23	68				
Nizza Superiore (id.).....	17	"	17	CASTELLARO DE' GIORGI (borgata)....	4 715	637	5 402
Nizza Inferiore (id.).....	44	"	44				
Rivarolo (id.).....	32	23	67	CASTELLO D'AGOGNA (villaggio).....	385	301	686
Ermagni (id.).....	26	"	26				
Casa dello Schiavo (id.).....	60	7	67	CASTELLO D'AGOGNA (villaggio).....	485	329	814
Vignarasso (id.).....	19	"	19				
	981	247	1 228	CASTELNOVETTO			
VALVERDE							
Casa Mombelli (villaggio).....	507	69	576	Castelnovetto (villaggio).....	1 292	419	1 711
Callighera Inferiore (id.).....	179	67	246	Celpenclio (id.).....	489	28	517
Casa d'Agosto (id.).....	145	13	158				
	831	149	980	1 781	447	2 228	
VARZI							
Varzi (borgata).....	1 587	164	1 751	CERETTO LOMELLINO (villaggio).....	523	209	732
Bognassi (villaggio).....	85	128	213	CERGNAGO (id.).....	1 183	97	1 280
Castano (id.).....	63	6	69				
Carro (id.).....	31	7	38	CILAVEGNA			
Bosmenso Inferiore (id.).....	33	"	33	Cilavegna (borgata).....	3 701	37	3 738
Bosmenso Superiore (id.).....	113	"	113	Favenza (casale).....	116	24	140
Monteforte (id.).....	64	5	69				
Rossara (id.).....	118	38	156	3 817	61	3 878	
Albareto (id.).....	24	25	49				
	2 118	373	2 491	CONFIENZA			
ZAVATTARELLO							
Zavattarello (borgo).....	806	103	909	Confienza (villaggio).....	1 668	247	1 915
Ossenisio (villaggio).....	265	53	318	Casale (casale).....	504	173	677
Castignoli (id.).....	147	17	164				
Cassine Superiori (id.).....	214	32	246	2 172	420	2 592	
Tovazza (id.).....	220	19	239				
Rossone (id.).....	80	9	89	Cozzo			
	1 732	233	1 965	Cozzo (villaggio).....	766	11	777
ZERBA							
Zerba (borgata).....	333	"	333	Cassinazza (casale).....	126	"	126
Cerreto (villaggio).....	229	"	229	Buscajolo (id.).....	122	"	122
Veizimo (id.).....	275	"	275	Cassinetta (id.).....	100	"	100
Pei (id.).....	182	32	214				
Samboneto (id.).....	95	"	95	1 114	11	1 125	
	1 114	32	1 146				
Totale del Circondario...							
	31 002	5 566	36 568				
Circondario di Mortara.							
ALBONESE (borgata).....	985	136	1 121	DORNO			
BORGO SAN SIRO				Dorno (borgata).....	3 293	"	3 293
Borgo San Siro (borgata).....	919	12	931	Boschetto (casale).....	95	311	406
Cason Polo (villaggio).....	142	172	314	Battera (id.).....	145	284	429
	1 061	184	1 245	Pavese (id.).....	66	106	172
BREME (villaggio).....	2 233	265	2 528				
CAIRO LOMELLINO (borgata).....	398	66	464	3 599	701	4 300	
				FRASCAROLO			
				Frascarolo (villaggio).....	1 503	503	2 006
				Abbazia di Acqualunga (casale).....	198	23	221
				1 701	526	2 227	
				GALLIAVOLA			
				Galliavola (villaggio).....	600	"	600
				Torretta (casale).....	84	47	131
				Cassina Nuova (id.).....	61	103	164
				745	150	895	
				GAMBARANA			
				Gambarana (borgata).....	560	115	675
				San Martino (villaggio).....	218	7	225
				Cambiò (id.).....	221	34	255
				999	156	1 155	

TAV. I. — POPOLAZIONE PRESENTE PER COMUNI E FRAZIONI.

Censimento 1871.

Pavia.

COMUNI E FRAZIONI	Popolazione presente			COMUNI E FRAZIONI	Popolazione presente						
	Agglomerata nei centri	Sparsa nella campagna	TOTALE		Agglomerata nei centri	Sparsa nella campagna	TOTALE				
GAMBOLÒ											
Gambolò (borgo).....	4 653	"	4 653	MORTARA							
Gambana (borgata).....	647	161	808	Mortara (città).....	4 686	"	4 686				
Remondò (casale).....	540	33	573	Panizzina (casale).....	92	298	390				
Stradella (id.).....	76	485	561	Cassina Nuova (id.).....	85	313	398				
				Sant'Albino (id.).....	852	340	1 192				
				Madonna del Campo (id.).....	282	460	742				
	5 916	679	6 595		5 997	1 411	7 408				
GARLASCO											
Garlasco (borgo).....	5 145	28	5 173	NICORVO							
San Biago (borgata).....	541	6	547	Nicorvo (borgata).....	724	157	881				
Barbisina (villaggio).....	112	"	112	Bosco (casale).....	73	30	103				
Reale (casale).....	526	6	532								
Baraggia (villaggio).....	96	26	122								
Cabassa (id.).....	247	4	251								
	6 607	70	6 737								
	332	154	486	OLEVANO DI LOMELLINA							
GOIDO (villaggio).....											
				San Michele (borgata).....	1 147	"	1 147				
				Vallassa.....	"	292	292				
					1 147	292	1 439				
GRAVELLONA											
Gravellona (borgo).....	1 604	234	1 838	ORTOBIANO (borgata).....							
Barbavara (casale).....	404	206	610		2 393	439	2 832				
	2 008	440	2 448	PALESTRO							
GROPELLO LOMELLINO											
Gropello (borgo).....	2 899	"	2 899	Palestro (villaggio).....	2 164	224	2 388				
San Massimo.....	"	734	734	Pizzarosto (casale).....	223	58	281				
	2 899	734	3 633		2 387	282	2 669				
ISOLA SANT'ANTONIO											
Inferno (villaggio).....	634	82	716	PARONA (villaggio).....	1 821	"	1 821				
Cassonini (casale).....	124	97	221	PIEVE DEL CAIRO							
Mezzo (id.).....	75	36	111	Pieve del Cairo (borgo).....	2 240	549	2 789				
Capraglia (id.).....	151	172	323	Cassina Nuova (borgata).....	356	202	558				
				Gallia (id.).....	201	"	201				
	984	387	1 371		2 797	751	3 548				
LANGOSCO											
Langosco (borgata).....	1 160	"	1 160	ROBBIO							
Bosco (casale).....	122	"	122	Robbio (borgo).....	3 232	"	3 232				
Bagnolo (id.).....	118	7	125	Torre (casale).....	172	1 073	1 245				
Palazzo (id.).....	325	"	325		3 404	1 073	4 477				
San Paolo (id.).....	106	"	106								
	1 831	7	1 838	ROSASCO							
	2 167	781	2 948	Rosasco (borgata).....	1 596	315	1 911				
LOMELLO (borgo).....											
				Rivoltella (id.).....	294	88	382				
					1 890	408	2 293				
MEDE											
Mede (borgo).....	4 614	492	5 106	SAN GIORGIO DI LOMELLINA (borgata).....							
Tortorolo (casale).....	295	162	457		2 544	294	2 838				
Parsano (id.).....	226	127	353	SANT'ANGELO DI LOMELLINA (villaggio).....							
Ragnera (id.).....	99	184	283		687	363	1 050				
	5 244	965	6 209	SANTIRANA DI LOMELLINA (borgata).....							
MEZZANA BIGLI											
Mezzana Bigli (borgata).....	1 295	"	1 295		3 180	827	4 007				
Messoria (casale).....	111	"	111	SEMIANA (villaggio).....							
Colonna (id.).....	176	"	176		948	225	1 173				
Terzo (id.).....	168	123	291	SUARDI							
Casoni Borroni (villaggio).....	311	39	350	Suardi (borgata).....	1 560	90	1 650				
Balossa (borgata).....	726	80	806	Santa Maria (casale).....	144	"	144				
	2 787	242	3 029		1 704	90	1 794				
				TERRASA (villaggio).....							
					335	10	345				
				TORRE BERETTI (id.).....							
					845	103	948				

TAV. I. — POPOLAZIONE PRESENTE PER COMUNI E FRAZIONI.

Censimento 1871.

Pavia.

COMUNI E FRAZIONI	Popolazione presente			COMUNI E FRAZIONI	Popolazione presente		
	Agglomerata nei centri	Sparsa nella campagna	TOTALE		Agglomerata nei centri	Sparsa nella campagna	TOTALE
TROMELLO				BARONA			
Tromello (borgo)	2 896	993	3 889	Barona (villaggio)			
Torrazza (villaggio)	420	7	427	Cascina vecchia de' Mensi (casale)	373	"	373
	3 316	1 000	4 316	Cascina nuova de' Mensi (id.)	128	"	128
					72	"	72
VALLEGGIO					573	"	573
Valleggio (borgata)	781	"	781	BASCAPÈ			
Tassera (casale)	106	34	140	Bascapè (borgata)	953	"	953
Erbogna (id.)	132	"	132	Casa Deo (casale)	95	27	122
Quintana (id.)	32	"	32	Valletta (id.)	29	30	59
Madonna (id.)	15	"	15	Mirabello (id.)	39	50	89
	1 066	34	1 100	Beccalù (id.)	101	90	191
VALLE LOMELLINA (borgata)	2 405	1 002	3 407	Foppa (id.)	111	54	165
				San Zeno 2° (id.)	63	77	140
VELEZZO LOMELLINA				Villarzino (id.)	166	54	220
Velezzo (borgata)	197	20	217	Guastalla (id.)	75	60	135
Pieve Velezzo (villaggio)	204	98	302		1 632	442	2 074
Campalestro (casale)	43	208	251	BASELICA BOLOGNA			
	444	326	770	Baselica Bologna (villaggio)	161	66	227
				Ronchetto (casale)	163	63	226
VIGEVANO					334	129	463
Vigevano (città)	14 096	"	14 096	BATTUDA (casale)	313	"	313
Sforzeca (villaggio)	646	624	1 270				
Fogliano Morsello (id.)	308	593	901	BELGIOJOSO			
Piccolini (borgata)	536	1 134	1 670	Belgiojoso (borgata)	3 183	377	3 560
Bucella (villaggio)	52	447	499	Zagonara (villaggio)	247	16	263
	15 638	2 798	18 436	Torretta (id.)	53	"	53
	407	9	416	Valcova (id.)	131	4	135
VILLA BISCOSSI (villaggio)	407	9	416		3 614	397	4 011
ZEME				BEREQUARDO			
Zeme (borgata)	1 789	"	1 789	Bereguardo (villaggio)	1 113	"	1 113
Marza (casale)	211	500	711	Cascina Roveda	"	13	13
	2 000	500	2 500	Cascina Ameleto	"	20	20
				Casottolo della Viscontina (casale)	92	11	103
ZERBOLÒ					1 205	44	1 249
Zerbolò (borgata)	457	717	1 174	BORGARELLO			
Parasacco (id.)	168	412	580	Borgarello (villaggio)	427	59	486
Sedone (casale)	212	"	212	Cantone delle Tre Miglia (casale)	97	23	120
	837	1 129	1 966	Porta di Agosto (id.)	74	"	74
					598	82	680
Totale del Circondario	120 229	23 013	143 242	BORNASCO (villaggio)	241	"	241
				BUTTIRAGO (id.)	20	68	88
Circondario di Pavia.				CALIGNANO (id.)	588	"	588
ALAGNA (borgata)	1 124	144	1 268	CAMPO RINALDO (id.)	955	"	955
ALBUZZANO				CARBONARA AL TICINO (id.)	875	665	1 540
Albuzzano (villaggio)	1 109	"	1 109	CARPIGNAGO			
Alperolo (casale)	188	34	222	Carpignago (villaggio)	198	"	198
Torre d'Astari (id.)	192	35	227	Villanova de' Beretti (id.)	298	"	298
	1 489	69	1 558		496	"	496
BADIA (villaggio)	489	134	623	CASATICO (villaggio)	284	"	284
				CASORATE PRIMO (borgata)	3 365	82	3 447

TAV. I. — POPOLAZIONE PRESENTE PER COMUNI E FRAZIONI.

Censimento 1871.

Pavia.

COMUNI E FRAZIONI	Popolazione presente			COMUNI E FRAZIONI	Popolazione presente		
	Agglomerata nei centri	Sparsa nella campagna	TOTALE		Agglomerata nei centri	Sparsa nella campagna	TOTALE
CASSINE TOLENTINE (casale)	184	362	546	<i>(Segue) FILIGHERA</i>			
CASTEL LAMBRO (villaggio)	288	"	288	Beatico di Sopra (casale)	49	"	49
				Cascina Nuova (id.)	54	"	54
CAVA MANARA				Fanese	"	15	15
Cava Manara (borgo)	635	86	721	Sacchina (casale)	55	"	55
Rizza (casale)	45	51	96	Montesano al Piano (id.)	302	41	343
Ai Rami (id.)	27	10	37		1 088	77	1 165
Malpensata (id.)	16	"	16	FOSSARMATO			
Bora (id.)	19	29	48	Fossarmato (casale)	210	181	391
	742	176	918	Cà della Terra (id.)	196	275	471
CAVAGNERA (villaggio)	229	81	310		406	456	862
CERRANOVA (id.)	452	96	548	GENZONE (borgata)	850	"	850
CHIGNOLO PO				GERENZAGO (id.)	911	29	940
Chignolo Po (borgata)	2 646	239	2 885				
Camatta (villaggio)	993	402	1 395	GERECHIOSO			
Alberone (id.)	184	394	578	Tre Re (villaggio)	202	50	252
	3 823	1 035	4 858	Mezzana Corti (id.)	312	43	355
COPIANO (borgo)	941	"	941	Rotto (id.)	249	197	446
				Aliarolo (casale)	77	"	77
CORBESATE					840	290	1 130
Corbesate (villaggio)	119	3	122	GIOVENZANO			
Settimo (id.)	236	"	236	Giovenzano (villaggio)	509	"	509
	355	3	358	Osterietie (casale)	36	"	36
CORPI SANTI DI PAVIA					545	"	545
San Pietro in Verzolo (villaggio)	249	1 234	1 483	GIUSSAGO			
San Lanfranco (id.)	100	1 689	1 789	Giussago (villaggio)	358	170	528
Borgo Basso al Ticino (casale)	138	164	302	Nivolto (casale)	130	"	130
Cassinetto (id.)	164	429	593	Cassina Maggiore (id.)	133	"	133
	651	3 516	4 167		621	170	791
CORTE OLONA				GUALDRASCO (villaggio)	640	"	640
Corte Olona (borgata)	1 731	33	1 764	GUINZANO (id.)	263	58	321
Mezzavia	"	9	9				
Coroni (casale)	50	"	50	INVERNO			
Canovina	"	15	15	Inverno (villaggio)	703	19	722
Manzola (casale)	155	90	245	Colombara (casale)	57	"	57
	1 936	147	2 083	Dissotto (id.)	58	52	110
COSTA DEI NOBILI (borgata)	788	327	1 115	Nuova (id.)	31	"	31
				Invernino (id.)	17	36	53
CURA DI CARPIGNANO				Guardia (id.)	33	"	33
Cura Carignano (villaggio)	549	146	695	San Giuseppe (id.)	72	104	176
Vimanone (casale)	134	198	332		971	211	1 182
	683	344	1 027	LANDRIANO			
FERRERA ERMOGONE				Landriano (borgata)	894	215	1 109
Ferrera (villaggio)	1 447	18	1 465	San Quirico (id.)	214	"	214
Confaloniera (casale)	223	212	435	Cirano (casale)	252	104	416
Rivolta (id.)	104	146	250	Graffignano (id.)	289	322	611
	1 774	376	2 150	LARDIRAGO (villaggio)	971	389	1 360
FILIGHERA				LICONASCO			
Filighera (villaggio)	628	"	628	Liconasco (villaggio)	157	110	267
Case Nuove	"	5	5	Novedo (id.)	158	201	359
Beatico di Sotto	"	16	16		315	311	626

TAV. I. — POPOLAZIONE PRESENTE PER COMUNI E FRAZIONI.

Censimento 1871.

Pavia.

COMUNI E FRAZIONI	Popolazione presente			COMUNI E FRAZIONI	Popolazione presente		
	Agglomerata nei centri	Sparsa nella campagna	TOTALE		Agglomerata nei centri	Sparsa nella campagna	TOTALE
LINAROLO (borgata).....	1 139	75	1 214	PAPIAGO			
MAGHERNO				Papiago (villaggio).....	193	"	193
Magherno (villaggio)...	1 414	"	1 414	Melghera (casale).....	106	"	106
Giojesimo (casale)...	16	6	22	Pallavicina (id.).....	114	"	114
Cascinetto di Magherno (id.)...	53	"	53	Belvedere	"	25	25
Levatore di Magherno.....	"	14	14		413	25	438
MANDRINO	1 483	20	1 503	PAVIA			
Mandrino (villaggio).....	238	12	250	Pavia (città).....	27 885	80	27 965
Cassina Chioso.....	"	24	24	Borgo Ticino (sobborgo).....	1 644	9	1 653
MARCIGNACO	238	36	274		29 529	89	29 618
Marcignaco (villaggio).....	597	401	998	PIEVE ALBIGNOLA			
Brusata (casale).....	138	17	155	Pieve Albignola (villaggio).....	990	195	1 185
Calignano (id.).....	158	47	205	Cassinotto Mensa (casale).....	196	201	397
Divisa (id.).....	123	"	123		1 186	396	1 582
Mulino Vecchio (id.).....	132	22	154	PIEVE PORTO MORONE			
MARZANO	1 148	487	1 635	Pieve Porto Morone (borgata) ...	2 556	200	2 756
Marzano (villaggio).....	480	"	480	Casene (villaggio)...	129	760	889
Cassina de' Frati.....	"	17	17		2 685	960	3 645
Cassina Mulino.....	"	14	14	PISSARELLO (casale)	55	189	244
MEZZANA RABATTONI (villaggio).....	480	31	511	PRADO (villaggio).....	232	20	252
MEZZANO SICCOMARIO	563	26	591	ROGNANO			
Mezzano Sicomario (villaggio)...	236	41	277	Rognano (villaggio).....	250	"	250
Valbona (casale).....	144	133	277	Villarasca (id.).....	210	"	210
Cassine Colonne (id.).....	117	"	117	Soncino (id.).....	260	44	304
MIRABELLO ED UNITI DI PAVIA	497	174	671		720	44	764
Mirabello (villaggio).....	517	853	1 370	RONCARO			
Torretta (id.).....	90	418	508	Roncaro (villaggio).....	479	83	562
MIRADOLO	607	1 271	1 878	Casa Nuove (casale)	77	"	77
Miradolo (borgo).....	2 056	"	2 056		556	83	639
Cà de' Rhò (casale).....	52	80	132	SAN GENESIO			
MISANO OLONA (villaggio)	2 108	80	2 188	San Genesio (villaggio).....	556	"	556
MONTE BOLOGNOLA (id.)...	182	156	338	Ponte Carate (casale).....	182	127	309
MONTELEONE SUI COLLI PAVESI (id.)...	101	128	229	Comairano (id.).....	152	220	372
MONTICELLI PAVESE (id.)...	544	75	619		890	347	1 237
ORIGIOSO	212	1 486	1 698	SAN MARTINO SICCOMARIO			
Origioso (villaggio).....	104	"	104	S. Martino Sicomario (villaggio)	456	20	476
Montalbano e Pellegrina (casale)	101	"	101	Gravellone (borgata).....	194	13	207
PAIRANA	205	"	205	Madonna (casale).....	87	32	119
Pairana (borgata).....	54	66	120	Torre dei Cani (id.).....	124	42	166
Via Bascapè (id.).....	141	49	190	Santa Croce (id.).....	141	224	365
Marchesona (casale).....	56	59	115	Paradiso Vecchio (id.).....	101	74	175
	251	174	425		1 103	405	1 508
				SAN NAZZARO DE' BURGONDI			
				San Nazzaro (borgata).....	3 653	"	3 653
				Mezzano (casale).....	281	113	394
				Buscarella (id.).....	120	207	327
				Cassinazza (id.).....	163	209	372
					4 217	529	4 746

TAV. I. — POPOLAZIONE PRESENTE PER COMUNI E FRAZIONI.

Censimento 1871.

Pavia.

COMUNI E FRAZIONI	Popolazione presente			COMUNI E FRAZIONI	Popolazione presente		
	Agglomerata nei centri	Sparsa nella campagna	TOTALE		Agglomerata nei centri	Sparsa nella campagna	TOTALE
SAN PERONE (villaggio).....	385	32	417	TORRE DE' TORTI			
SANTA CRISTINA E BISSONE				Torre de' Torti (villaggio).....	167	"	167
Santa Cristina (borgata).....	1 559	591	2 150	Colombarole (casale).....	49	"	49
Bissone (id.).....	441	419	860	Brundelle (id.).....	89	"	89
	2 000	1 010	3 010	Spessa (id.).....	78	"	78
SANT'ALESSIO CON VIALONE (villaggio)	259	395	654	Santa Maria (id.).....	31	21	52
SANTA MARGHERITA PO					414	21	435
Santa Margherita (villaggio).....	236	78	314	TORRE D' ISOLA			
San Giacomo (casale).....	129	15	144	Torre d' Isola (villaggio).....	583	"	583
	365	93	458	San Varese (id.).....	229	"	229
SAN ZENONE AL PO (villaggio).....	1 399	197	1 596		812	"	812
SCALDASOLE				TORREVECCHIA PIA			
Scaldasole (borgata).....	1 007	32	1 039	Torrevecchia (borgata).....	430	129	559
Cascina Cardinala (villaggio)....	94	"	94	Colombara (id.).....	105	21	126
Cascina Paraluppo (id.).....	45	"	45		535	150	685
	1 146	32	1 178	TORRIANO			
SIZIANO				Torriano (villaggio).....	380	"	380
Siziano (borgata).....	341	139	480	Tirogno (casale).....	96	"	96
Bettola (id.).....	157	153	310	Siccomario (id.).....	26	"	26
Campo Morto (casale).....	133	53	236	Fiamberta (id.).....	65	"	65
Casatico (id.).....	157	356	513		567	"	567
Gnignano (id.).....	158	"	158	TORRINO			
	996	701	1 697	Torino (villaggio).....	171	"	171
SOMMO				Barellino (casale).....	18	"	18
Sommo (borgata).....	751	"	751	Barella (id.).....	69	"	69
San Fedele (villaggio).....	403	61	464	Cerro (id.).....	84	"	84
Ronchi (casale).....	127	131	258		342	"	342
Luisiana (id.).....	298	51	349	TRAVACÒ SICCOMARIO			
	1 489	243	1 732	Travacò (villaggio)...	272	270	542
SPESSA (villaggio).....	717	255	972	S. Maria della Strada (casale)...	76	90	166
SPIRAGO				Predemasco (id.).....	61	89	150
Spirago (villaggio).....	132	45	177	Costa Carogliana (id.).....	152	106	258
Gattinara (casale).....	210	"	210		561	555	1 116
Cascina Bianca (id.).....	68	"	68	TRIVOLZIO			
Malpaga (id.).....	49	"	49	Trivolzio (borgata).....	918	"	918
	459	45	504	Viscontina.....	"	16	16
TORRABELLO (casale).....	241	"	241	Incastrone.....	"	8	8
TORRE D'ARESE (villaggio).....	266	399	665		918	24	942
TORRE DEL MANGANO				TROGNANO			
Torre del Mangano (villaggio)...	403	24	427	Trognano (villaggio).....	147	"	147
Certosa.....	"	39	39	Colombara.....	"	47	47
Cassine Calderari (casale).....	308	28	336		147	47	194
Cassine Sirigari (id.).....	125	65	190	TROVO (villaggio).....	598	"	598
Villalunga (id.).....	214	437	651	TURAGO BORDONE (borgata).....	592	15	607
	1 050	593	1 643	VACCARIZZA			
TORRE DE' NEGRI (villaggio).....	396	94	490	Vaccarizza (villaggio).....	377	"	377
				San Leonardo (id.).....	447	"	447
				Cospitaletto (id.).....	197	16	213

TAV. I. — POPOLAZIONE PRESENTE PER COMUNI E FRAZIONI.

Censimento 1871.

Pavia.

COMUNI E FRAZIONI	Popolazione presente			COMUNI E FRAZIONI	Popolazione presente		
	Agglomerata nei centri	Sparsa nella campagna	TOTALE		Agglomerata nei centri	Sparsa nella campagna	TOTALE
VAIRANO PAVESE				ZIBIDO AL LAMBRO			
Vairano (villaggio).....	243	"	243	Zibido al Lambro (villaggio)....	393	77	470
Cassina Pasquale (casale).....	37	"	37	Cassina Bianca (id.).....	225	139	364
Bichignano di Vairano e Grugnellino (casale).....	96	13	109		618	216	834
Cassina Languria con Langurietta e Basana.....	"	39	39	ZINASCO			
	376	52	428	Zinasco Vecchio (borgata).....	679	392	1 071
VALLE SALIMBENE (villaggio).....	150	563	713	Sairano (id.).....	1 085	19	1 104
VELLEZZO BELLINI				Zinasco Nuovo (id.).....	922	164	1 086
Vellezzo (villaggio).....	481	"	481	Bombardone (id.).....	330	280	610
Robecchino (casale).....	85	"	85		3 016	855	3 871
	566	"	566	Totale del Circondario.....	123 576	26 411	149 987
VIDIGULFO				Circondario di Voghera.			
Vidigulfo (borgata).....	1 054	"	1 054	ALBEREDO ARNABOLDI			
Cassina Bergazzolo (casale).....	38	73	111	Alberedo (borgata).....	210	195	405
Cassina de' Tassi (id.).....	51	"	51	Moranda (casale).....	98	"	98
Cassina Canali (id.).....	43	"	43	Baselica (borgata).....	82	72	154
Cassina Magrera con Cavallo (id.).....	22	22	44		390	267	657
Cassina Zaccaria (casale).....	55	"	55	ARENA PO			
Cassina Gandina (id.).....	82	6	88	Arena Po (borgo).....	1 551	316	1 867
Cassina Palona (id.).....	43	"	43	Ghelfa (casale).....	105	267	372
Cassina Cavallera (id.).....	26	"	26	Ripaldina (borgata).....	668	443	1 111
Cassina Bechignana con Belvedere.....	"	35	35	Parpanese (casale).....	133	190	323
Cassina Vallombrosa con Casinetto (casale).....	105	40	145		2 457	1 216	3 673
Cassina Pontelungo (id.).....	63	"	63	ARGINE PO			
	1 582	176	1 758	Argine (villaggio).....	319	117	436
VIGALFO (villaggio).....	242	"	242	Bressana (id.).....	1 209	25	1 234
VIGONZONE					1 528	142	1 670
Vigonzone (borgata).....	452	"	452	BARBIANELLO			
Vigonzone (casale).....	59	212	271	Barbianello (borgo).....	445	409	854
	511	212	723	San Ro (casale).....	92	205	297
VILLANOVA D'ARDENGI (villaggio).....	686	"	686	Bottarolo (id.).....	121	57	178
VILLANTERIO (borgata).....	2 414	489	2 903		658	671	1 329
VISTARINO (villaggio).....	680	11	691	BASTIDA DEI DOSSI (borgo).....	306	26	332
VIVENTE (id.).....	339	29	418	BASTIDA PANCARANA			
ZECCONE				Bastida Pancarana (villaggio)....	1 260	103	1 363
Zeccone (villaggio).....	595	"	595	Crocedue (casale).....	84	12	96
Villareggio (id.).....	231	19	250	Cusana.....	"	34	34
	826	19	845		1 344	149	1 493
ZELATA				BORGORATTO MORMOROLO			
Zelata (villaggio).....	421	"	421	Borgoratto (casale).....	304	9	313
Cassina Freghina (casale).....	32	"	32	Zebedo (id.).....	215	12	227
Cassina Orsina (id.).....	48	"	48	Gabbione e Ronco (id.).....	151	14	165
Cassina Moretta.....	"	5	5	Illibardi e Pianasso (id.).....	122	16	138
Cassina Fornasetta (casale).....	42	"	42		792	51	843
Cassina Tapella (id.).....	42	"	42				
Cassina Morona (id.).....	44	"	44				
	629	5	634				
ZERBO (villaggio).....	811	148	959				

TAV. I. — POPOLAZIONE PRESENTE PER COMUNI E FRAZIONI.

Censimento 1871.

Pavia.

COMUNI E FRAZIONI	Popolazione presente			COMUNI E FRAZIONI	Popolazione presente		
	Agglomerata nei centri	Sparsa nella campagna	TOTALE		Agglomerata nei centri	Sparsa nella campagna	TOTALE
BOSNASCO				CASTELLETO PO			
Bosnasco (borgata).....	161	172	333	Castelletto (villaggio).....	354	118	472
Cardazzo (id.).....	396	115	511	Bassino (casale).....	74	"	74
	557	287	844		428	118	546
BRANDUZZO				CECIMA			
Branduzzo (villaggio).....	175	230	405	Cecima (borgata).....	228	9	237
Casenove (casale).....	142	239	381	Serra (id.).....	107	31	138
Valle Botta (id.).....	34	151	185	Busanca (casale).....	27	54	81
	351	620	971	Casa de' Cucchi (id.).....	47	40	87
					409	134	543
BRONI				CERVESINA			
Broni (borgo).....	4 675	854	5 529	Cervesina (borgo).....	1 211	24	1 235
Cassina Po (villaggio).....	394	45	439	Buschi (casale).....	109	"	109
	5 069	899	5 968	San Gaudenzio (villaggio).....	305	159	464
				Casone (casale).....	249	"	249
CALCABABBO					1 874	183	2 057
Calcababbio (borgata).....	1 484	85	1 569	CIGOGNOLA			
Casone Lunzi (casale).....	72	"	72	Cigognola (borgata).....	455	604	1 059
	1 556	85	1 641	Vicomune (id.).....	373	"	373
				Valle Scuropasso (casale).....	195	127	322
CALVIGNANO					1 023	731	1 754
Calvignano (borgata).....	41	181	222	CODEVILLA			
Travaglio (villaggio).....	84	38	122	Codevilla (borgata)....	1 180	103	1 283
	125	219	344	Piane (villaggio)....	145	30	175
				Carluzzolo di Sotto (casale).....	47	10	57
CAMPOSPINOSO				Raschi (id.).....	45	26	71
Campospinoso (borgata).....	309	87	396	Mondondone (villaggio)....	174	31	205
Casenove (id.).....	250	14	264		1 591	200	1 791
	559	101	660	CORANA			
				Corana (borgata).....	689	191	880
CANEVINO				Ghiare di Corana (villaggio)....	404	10	414
Caseo (villaggio).....	170	7	177		1 093	201	1 294
Colombara (id.).....	119	23	142				
	289	30	319	CORNALE (villaggio).....	1 079	36	1 115
				CASANOVA LUNATI (borgata).....	419	230	649
CASATISMA				CASATISMA			
Casatisma (borgo).....	723	249	972	Casatisma (borgo).....	723	249	972
Cascina dei Conti (casale).....	175	91	266	Cascina dei Conti (casale).....	175	91	266
	898	340	1 238				
				CASEI GEROLA			
CASEI GEROLA				Casei (borgo).....	1 467	280	1 747
Casei (borgo).....	1 467	280	1 747	Gerola (borgata).....	281	48	329
Gerola (borgata).....	281	48	329		1 748	328	2 076
				CASTANA (borgata).....	177	1 180	1 357
CASTANA (borgata).....	177	1 180	1 357	CASTEGGIO			
CASTEGGIO				Casteggio (borgo).....	1 908	729	2 637
Casteggio (borgo).....	1 908	729	2 637	Gerardina.....	"	181	181
Gerardina.....	"	181	181	Mairano (villaggio).....	122	387	509
Mairano (villaggio).....	122	387	509	San Biagio (borgata).....	48	132	180
San Biagio (borgata).....	48	132	180		2 078	1 429	3 507
				GODIASCO			
GODIASCO				Godiasco (borgata).....	682	80	762
Godiasco (borgata).....	682	80	762	Villa Salice (villaggio).....	349	96	445
Villa Salice (villaggio).....	349	96	445	San Giovanni (id.).....	501	43	544
San Giovanni (id.).....	501	43	544	Gomo (casale).....	45	23	68
Gomo (casale).....	45	23	68		1 577	242	1 819

TAV. I. — POPOLAZIONE PRESENTE PER COMUNI E FRAZIONI.

Censimento 1871.

Pavia.

COMUNI E FRAZIONI	Popolazione presente			COMUNI E FRAZIONI	Popolazione presente		
	Agglomerata nei centri	Sparsa nella campagna	TOTALE		Agglomerata nei centri	Sparsa nella campagna	TOTALE
GOLFERENZO							
Golferenzo (borgata).....	181	197	378	MONTÙ BECCARIA			
Chiapeto (casale).....	49	17	66	Montù Beccaria (borgo).....	971	18	989
Molinello (id.).....	21	32	53	Casa Bernardini (villaggio).....	72	135	207
San Giovanni (id.).....	11	21	32	Moriano (id.).....	103	5	108
	262	267	529	Tassarolo (id.).....	120	23	143
LIRIO (borgata).....							
	395	75	470	Fontanone (casale).....	86	13	99
MEZZANA CORTI BOTTARONE							
Bottarone (borgata).....	208	72	280	Casa Borsoni (villaggio).....	133	"	133
Montecoppa (id.).....	98	157	255	Figale (id.).....	192	"	192
Cascina Bella (id.).....	33	214	247	Casa Rovatti (id.).....	73	327	400
	339	443	782	Casa Bianca (id.).....	127	163	290
MEZZANINO							
Mezzanino (borgata).....	243	63	306	Bergamasco (casale).....	86	17	103
Cascinetta (casale).....	44	55	99	Casa Barbieri (id.).....	142	66	208
Malpensata (id.).....	85	48	133	Poggiolo (villaggio).....	214	129	343
Maccabrana (id.).....	90	47	137	Costa Montefedele (borgata).....	135	320	455
Bovina (id.).....	309	42	351	Logho (casale).....	50	65	115
Palazzo (borgata).....	173	113	286	Cerizzola (id.).....	43	28	71
Alberelle (casale).....	74	79	153	MONTÙ BERCHIELLI			
Castellazzo Buschi (borgata).....	210	31	241	Villa (villaggio).....	175	23	198
Tornello (casale).....	42	69	111	Vallorsa (id.).....	118	28	146
	1 270	547	1 817		293	51	344
MONTALTO PAVESE							
Montalto (borgata).....	453	560	1 013	MONTÙ DEI GABBI			
Fenigetto (villaggio).....	84	190	274	Caneto (borgata).....	1 198	93	1 291
	537	750	1 287	Colombarone (id.).....	484	158	642
MONTABELLO							
Montebello (villaggio).....	1 164	"	1 164	Vigalone (id.).....	405	16	421
Borra Casanova (casale).....	52	200	252	Monte Veneroso (id.).....	330	83	413
Sgarbina (id.).....	44	143	187		2 417	350	2 767
Genestrello (id.).....	78	92	170	MORNICO LOSANA			
	1 338	435	1 773	Mornico (villaggio).....	548	62	610
MONTECALVO VERSIGGIA							
Montecalvo (casale).....	220	54	274	Ronchi (casale).....	10	61	71
Cerchiera (villaggio).....	87	26	113	Montepezutto (id.).....	38	36	74
Versa (id.).....	136	37	173	Losana (id.).....	32	30	62
Bagarello (id.).....	101	38	139	Caviggiera (id.).....	37	58	95
Cà Grande (casale).....	56	26	82	Valsorda (id.).....	43	83	126
Francia (villaggio).....	180	76	256	Bossola (id.).....	23	14	37
Michelazza (id.).....	155	26	181	Buffalora (id.).....	22	26	48
	935	283	1 218	Cà de' Madama (id.).....	56	63	119
MONTESCAÑO							
Pozzolo (borgata).....	155	324	479		809	433	1 242
Cà de' Colombi (id.).....	196	62	258		"	499	499
	351	386	737	OLIVA GESSI			
MONTESGALE							
Montesgale (borgata).....	358	17	375	PANCARANA			
San Guignano (id.).....	182	23	205	Pancarana A (villaggio).....	570	200	770
Languzzano (id.).....	244	61	305	Pancarana B (casale).....	78	"	78
Susella (id.).....	175	40	215		648	200	848
	959	141	1 100	PIETRA DE' GIORGI			
				Pietra de' Giorgi (villaggio).....	589	293	882
				Pecorara (id.).....	102	199	301
				Scorzolotta (casale).....	29	533	562
					720	1 025	1 745
				PINAROLO PO			
				Pinarolo (villaggio).....	704	190	894
				Casone (casale).....	54	11	65
				Cascinetta.....	"	45	45
				Negrera (casale).....	90	20	110
				Belvedere (id.).....	28	32	60
				Castellazzo (id.).....	57	61	118
				Palasio.....	"	32	32
				Cà de' Giorgi (casale).....	93	84	177
					1 026	475	1 501

TAV. I. — POPOLAZIONE PRESENTE PER COMUNI E FRAZIONI.

Censimento 1871.

Pavia.

COMUNI E FRAZIONI	Popolazione presente			COMUNI E FRAZIONI	Popolazione presente						
	Agglomerata nei centri	Sparsa nella campagna	TOTALE		Agglomerata nei centri	Sparsa nella campagna	TOTALE				
PIZZALE											
Pizzale (borgata).....	612	149	761	SAN CIPRIANO PO							
Porana (id.).....	144	123	267	San Cipriano (borgata).....	774	32	806				
	756	272	1 028	Buffalora (casale).....	85	"	85				
PIZZOCORNO											
Pizzocorno (borgata).....	226	13	239	Coste' (id.).....	63	"	63				
Le Moglie (villaggio).....	157	29	186		922	32	954				
S. Alberto di Butrio (id.).....	115	3	118	SAN DAMIANO AL COLLE							
Vignale (id.).....	103	35	140	San Damiano (borgata).....	897	164	1 061				
	603	80	683	Buffalora (casale).....	53	"	53				
PORTALBERA											
Portalbera (borgata).....	1 603	"	1 603	Barbaglione (id.).....	53	"	53				
S. Pietro d'Arena (casale).....	123	53	176	Marone (borgata).....	134	4	138				
	1 726	53	1 779	Mondonico (id.).....	75	150	225				
REA (villaggio).....											
	694	170	864		1 212	318	1 530				
REDAVALLE											
Redavalle (borgata).....	681	156	837	SAN PONZO SEMOLA (borgata).....							
Rile (id.).....	251	98	349		304	47	351				
	932	254	1 186	SANTA GIULIETTA							
RETORBIDO											
Retorbido (borgata).....	994	76	1 070	Borgo di S. Giulietta (borgata).....	797	143	940				
Garlassolo di Sopra (casale).....	66	18	84	Castello (villaggio).....	329	423	754				
Murisasco (id.).....	74	28	102	Manzo (id.).....	260	65	325				
	1 134	122	1 256	Montecerosino (casale).....	144	44	188				
RIVANAZZANO											
Rivanazzano (borgo).....	1 443	593	2 036	SILVANO PIETRA							
Nazzano (borgata).....	142	274	416	Silvano Pietra (borgo).....	1 044	61	1 105				
	1 585	867	2 452	Ghiare (borgata).....	127	42	169				
ROBBECCO PAVESE											
Robecco (villaggio).....	287	330	617	SORIASCO							
Stradellino (borgata).....	188	79	267	S. Maria della Versa (borgata).....	308	42	350				
	475	409	884	Villanova (casale).....	117	50	167				
ROCCA DE' GIORGI											
Chiesa.....	"	207	207	Begoglio (id.).....	162	48	210				
Castello.....	"	170	170	Valdamonte (id.).....	181	57	238				
	"	377	377	Soriasco (id.).....	179	188	367				
ROCCA SUSELLA											
Rocca Susella (villaggio).....	102	30	132	Montarce (id.).....	37	356	393				
Gaminara (id.).....	118	27	145	Cà Sgaroli (id.).....	79	58	137				
Chiusano (id.).....	128	27	155	Pizzofreddo (id.).....	292	141	363				
Stallara (id.).....	56	19	75		1 285	940	2 225				
	404	103	507	STAGHIGLIONE							
ROVESCALA											
Rovescala (villaggio).....	1 198	"	1 198	Staghiglione (borgata).....	163	75	238				
Croce (casale).....	47	"	47	Cà de' Protti (casale).....	72	37	109				
Pieve (id.).....	94	146	240	Giarra de' Risi (villaggio).....	117	"	117				
Scazzolino (id.).....	299	"	299	Borgo Priolo (casale).....	97	"	97				
Luzzano (id.).....	40	40	80	Galati (villaggio).....	92	"	92				
Buffalora (id.).....	127	"	127	Cà de' Boatti (casale).....	52	101	153				
Poggio Marone (id.).....	52	"	52	Stellanago (id.).....	22	68	90				
Marone (id.).....	362	"	362	San Martino (id.).....	37	59	96				
	2 219	186	2 405	Cà de' Percivalli (villaggio).....	72	60	132				
				Arpesina (id.).....	125	25	150				
				Schizzola (id.).....	93	12	105				
					942	437	1 379				
				STADELLA							
				Stradella (città).....	5 955	164	6 119				
				Cassinello (casale).....	69	42	111				
				Colombetta (id.).....	129	83	212				
				Piane (id.).....	124	8	132				
				Torre Sacchetti (villaggio).....	260	41	301				
				Montebruciatto (casale).....	59	104	163				
				Orzoni (id.).....	37	79	116				
				Casa Massimini (id.).....	90	181	271				
				Ronco Alberico (id.).....	79	5	84				
				Coriggio (id.).....	46	11	57				
				Casa de' Berni (id.).....	76	16	92				
				Santa Maria (id.).....	147	111	258				
				Boccazza (id.).....	92	67	159				
					7 163	912	8 075				

TAV. I. — POPOLAZIONE PRESENTE PER COMUNI E FRAZIONI.

Censimento 1871.

Pavia.

COMUNI E FRAZIONI	Popolazione presente			COMUNI E FRAZIONI	Popolazione presente		
	Agglomerata nei centri	Sparsa nella campagna	TOTALE		Agglomerata nei centri	Sparsa nella campagna	TOTALE
TORRAZZA COSTE				VOGHERA			
Torrazza Vecchia Cadè (borgata).....	662	139	801	Voghera (città).....	10 813	1 090	11 903
Castellaro S. Antonino (id.).....	204	512	716	Medassino (borgata).....	595	184	779
Barizonzo (casale).....	117	8	125	Campoferro (id.).....	157	452	609
	983	659	1 642	Torremenapace (id.).....	187	357	544
				Oriolo (id.).....	635	610	1 245
TORRE DEL MONTE					12 387	2 693	15 080
Olesi Torazzetta (casale).....	271	35	306	VOLPARA			
Torchi (id.).....	83	8	91	Volpara (borgata).....	258	51	309
Pianeta a Borgo Priolo (id.).....	129	30	159	Campazzo (casale).....	45	38	83
	483	73	556	Ortajolo (id.).....	93	10	103
TORRICELLA VERZATE					396	99	495
Torricella (borgata).....	276	246	522	ZENEVREDO			
Bosco del Mado (id.).....	126	22	148	Zenevredo (borgata).....	179	78	257
Verzate (id.).....	155	54	209	Cascina Vecchia (casale).....	49	115	164
	557	322	879		228	193	421
TREBBIANO NIZZA				Totale del Circondario...	88 546	30 092	118 638
Prendomino (villaggio).....	120	4	124				
Trebbiano (id.).....	109	6	115	Riepilogo			
Lumello (id.).....	58	10	68				
	287	20	307				
VERRETTO							
Verretto (borgata).....	198	19	217				
Borgo (id.).....	135	13	148				
Dorna (id.).....	148	6	154				
	481	38	519				
VERRUA SICCOMARIO							
Verrua Sicomario (borgo).....	911		911				
Pottarone (casale).....	56	293	349				
Canova (id.).....	132	318	450				
Suppellone (id.).....	64	213	277				
Casoni (id.).....	57	147	204				
	1 220	971	2 191				

PROVINCIA DI PERUGIA.

Circondario di Foligno.

ASISI	COMUNI E FRAZIONI	Agglomerata nei centri	Sparsa nella campagna	TOTALE
Asisi (città).....	3 263	2 962	6 225	
Angeli (villaggio).....	694	650	1 344	
Palazzo (castello).....	177	403	580	
Tordibetto (id.).....	55	302	357	
Viole (casale).....	86	1 362	1 448	
Castelnovo (castello).....	165	404	569	
Torre d'Andrea (id.).....	214	226	440	
Mora (id.).....	9	190	199	
Petrignano (villaggio).....	527	513	1 040	
Sterpeto (castello).....	42	669	711	
Rocca (id.).....	76	160	236	
Armenzano (id.).....	70	565	635	
San Gregorio (id.).....	45	313	358	
Porziano (id.).....		835	835	
Poggio Morico (castello).....	13	169	182	
	5 436	9 723	15 159	

CANNARA

Cannara (borgata).....	962	974	1 936
Collemancio (villaggio).....	88	494	582
	1 050	1 468	2 518

FOLIGNO

Foligno (città).....	8 471		8 471
Borroni (villaggio).....	177	133	310
Cave (id.).....	87	87	174
Sant' Eraclio (castello).....	1 016	320	1 336
Sterpeto (villaggio).....	256	143	399
Maceratola (id.).....	253	38	291
Corvia e Particani (id.).....	193	9	202
Carpello.....		60	60
Uppello (villaggio).....	196	221	417
San Sebastiano.....		504	504
Fiamenga (villaggio).....	316	384	700
Vescia e Scanzano (id.).....	537	161	698
Scalfali (id.).....	316	124	440

TAV. I. — POPOLAZIONE PRESENTE PER COMUNI E FRAZIONI.

Perugia.

Censimento 1871.

COMUNI E FRAZIONI	Popolazione presente			COMUNI E FRAZIONI	Popolazione presente		
	Agglomerata nei centri	Sparsa nella campagna	TOTALE		Agglomerata nei centri	Sparsa nella campagna	TOTALE
<i>(Segue) FOLIGNO</i>				<i>(Segue) NOCERA UMBRA</i>			
San Giovanni Profiamma.....		500	500	Cese (villaggio).....	75		75
Serra e Pescara.....		80	80	Schiagni (id.).....	72		72
Colle San Lorenzo (villaggio).....	228	45	273	Mascionchie (id.).....	75	23	98
Belfiore (id.).....	556	182	738	Aggi (id.).....	53	8	61
Colle di Scandolaro (id.).....	40		40	Acciano (id.).....	102		102
S. Stefano dei Piccioni (id.).....	59		59	Bagni (borgata).....	35		35
Cancellara (id.).....	150		150	Stravignano (villaggio).....	78	12	90
Pale (castello).....	177	62	239	Bagnara (borgata).....	145	7	152
Budino (villaggio).....	178	158	336	Colle Aprico (villaggio).....	65		65
Scandolaro (id.).....	186		186	Villa Postignano (id.).....	117	76	193
Roviglieto (id.).....	69		69	Ponte Parrano (id.).....	139	180	319
Sustino (id.).....	136		136	Balciano.....	118	81	199
Capodacqua (id.).....	313	130	443	Isola (borgata).....	49	112	161
Pieve Fanonica e Ponte Centesimo.....		256	256	Molina (id.).....	54	117	171
Rio e Seggio.....	299	98	397	Poggio Parrano (villaggio).....	41	10	51
Scopoli (castello).....	68		68	Pascigliano (id.).....	58	15	73
Casale (villaggio).....	53	73	126	Partana (id.).....		165	165
Collelungo (id.).....	74	70	144	Col Savino.....	54	27	81
Leggiana (id.).....	160		160	Carbonara (villaggio).....	23	31	54
Casenove (id.).....		64	64	Panicaja (id.).....	64	35	99
Acqua Santo Stefano.....	155		155	Maccantone (id.).....		64	64
Serrone (castello).....	182		182	Lanciano.....		128	128
Civitella (villaggio).....	43		43	Montecchio (villaggio).....	150	3	153
Fianca (id.).....	62		62	Costa (villaggio).....	304	11	315
Afrile (id.).....	69		69	Collo (borgata).....	143		143
Fondi (id.).....	150	69	219	Gaifana (id.).....	60		60
Rasiglia (castello).....	66	57	123	Col Sant' Angelo (villaggio).....	300		300
Arvello (villaggio).....	41		41	Boschetto (borgata).....	22	15	37
Carè (id.).....	98		98	Prata (villaggio).....	115		115
Cassignano (id.).....	94		94	Sorifa (id.).....	44		44
Morro (id.).....	95		95	Serra (id.).....	107		107
Cifo e Cupigliolo (id.).....	90		90	Mosciano (id.).....	88		88
Forcaturo (id.).....	230	230	460	Collecroce (id.).....	62		62
Volperino (id.).....	215	380	595	Coriesiole (id.).....	26	14	40
Varchiano (id.).....	89	42	131	Giuggiano (id.).....	83	15	98
Popola (id.).....	451		451	Casaluna (id.).....		28	28
Colherito (id.).....	410		410	Capodacqua.....	142	5	147
Amifo (id.).....	123		123	Villa Santa Lucia (villaggio).....	78		78
Roccatranca (id.).....				Collorano (castello).....	121	17	138
	17 227	4 459	21 686	Salmaregia (villaggio).....	25	24	49
				Molinaccio (id.).....			
					4 740	1 537	6 277
Fossato di Vico				SIGILLO			
Fossato (terra).....	746	335	1 081	Sigillo (terra).....	1 229	209	1 438
Palazzolo (villaggio).....	212	121	333	Scirca (casale).....	82	96	178
Colbassano (id.).....	183	116	299		1 311	305	1 616
Porollo (id.).....	290	309	599				
	1 431	881	2 312	SPELLO			
GUALDO TADINO				Spello (città).....	2 355	2 125	4 480
Gualdo Tadino (città).....	2 474	96	2 570	Collepio (castello).....	114	67	181
Rigali (villaggio).....	507	125	632	San Giovanni (id.).....	57	58	115
Cerqueto (id.).....	143	271	414		2 526	2 250	4 776
Vaccara (id.).....	238	216	454	VALTOPINA			
Palazzo Mancinelli (id.).....	294	22	316	Querce (borgata).....	145	237	382
Roveto (id.).....	152	22	174	Giove (casale).....	75	21	96
Piagge (casale).....	112	146	258	Poggio (id.).....	21	80	101
San Pollegirino (castello).....	515	48	563	Sasso (id.).....	54	156	210
tirello (castello).....	73	578	651	Sasso (id.).....	53	42	95
Buscho (casale).....	42	140	182	Gallano (id.).....	35	99	134
Gaifana (villaggio).....	52	24	76	Capranica (id.).....	25	99	124
Voltole (villaggio).....	59	500	559	Colfulgnato (id.).....	23	159	182
Pieve di Compreseto (castello).....	87	268	355		396	794	1 190
	147	448	595				
	4 895	2 904	7 799	Totale del Circondario...	39 012	24 321	63 333
NOCERA UMBRA							
Nocera Umbra (città).....	1 319	227	1 546				
Santa Croce (borgata).....	75	24	99				
Grello (villaggio).....	59		59				

TAV. I. — POPOLAZIONE PRESENTE PER COMUNI E FRAZIONI.

Censimento 1871.

Perugia.

COMUNI E FRAZIONI	Popolazione presente			COMUNI E FRAZIONI	Popolazione presente		
	Agglomerata nei centri	Sparsa nella campagna	TOTALE		Agglomerata nei centri	Sparsa nella campagna	TOTALE
Circondario di Orvieto.				<i>(Segue) ORVIETO</i>			
ALLERONA (castello).....	352	978	1 330	Bagni.....	460	460	
CASTEL GIORGIO				Botto (villaggio).....	56	126	
Castel Giorgio (villaggio).....	405	1 082	1 487	Marrano (id.).....	382	502	
Benano (id.).....	82	194	276	Capretta.....	500	500	
	487	1 276	1 763	Sugano (villaggio).....	456	925	
CASTEL VISCARDO				Torre San Sovero (id.).....	170	715	
Castel Viscardo (villaggio).....	694	258	952	Torre San Faustino.....	307	307	
Viceno (id.).....	132	151	283	Corbara (villaggio).....	143	721	
	826	409	1 235	Sant' Egidio.....	199	199	
CITTÀ DELLA PIEVE				Prado e Castel di Ripa (villaggio).....	81	405	
Città della Pieve (città).....	2 288	3 089	5 377	Titignano (id.).....	33	255	
Mojano (villaggio).....	187	388	575				
Salci (castello).....	96	775	871	PACCIANO (borgo).....			
	2 571	4 252	6 823		277	1 021	1 298
FABRO				PARRANO			
Fabro (borgata).....	411	320	731	Parrano (borgo).....	168	311	479
Carnajola (id.).....	563	177	740	Verciano (villaggio).....	78	110	188
San Pietro.....	"	115	115	Pievelunga (id.).....	79	5	84
Tenuta di Salci.....	"	295	295	Cantone (id.).....	160	48	208
	974	907	1 881		485	474	959
FIGULLE				PIEGARO			
Figulle (borgo).....	894	"	894	Piegaro (borgo).....	583	436	1 019
San Cristoforo (villaggio).....	113	445	558	Ierna (villaggio).....	165	357	522
Mealla (id.).....	79	242	321	Groppoleschieto (castello).....	13	169	182
Olevola (id.).....	78	197	275	Macereto (villaggio).....	12	96	108
Sala (id.).....	51	289	340	Oro (castello).....	106	70	176
Meana.....	"	86	86	Castiglione (id.).....	113	340	453
	1 215	1 259	2 474	Collebaldo (borgata).....	106	171	277
MONTEGABBIONE				Gaiche (castello).....	60	439	499
Montegabbione (borgata).....	325	580	905	Pietrafitta (id.).....	97	361	458
Castel de' Fiori (id.).....	45	253	298	Gibottola (id.).....	25	398	423
Montegiove (id.).....	58	435	493				
Frattaguida.....	"	183	183	PORANO			
	428	1 451	1 879	Porano (borgo).....	291	405	696
MONTELEONE D'ORVIETO				Castel Rubello (villaggio).....	119	270	389
Monteleone (borgo).....	524	390	914		410	675	1 085
Colle (villaggio).....	53	334	387	SAN VENANZO			
Perumpetto.....	"	314	314	San Venanzo (villaggio).....	246	404	650
Nestore.....	"	95	95	Rotecastello (id.).....	44	165	209
Monte.....	"	36	36	Civitella Conti (id.).....	19	234	253
Santa Maria (borgata).....	47	145	192	Collalunga (id.).....	82	362	444
Piano.....	"	23	23	Ripalvella (id.).....	70	558	628
	624	1 337	1 961	SAN VITO IN MONTE			
MONTERUBIAGLIO (castello).....				San Vito in Monte (villaggio).....	71	281	352
	519	77	596	Pornello (id.).....	99	244	343
ORVIETO				Poggio Aquilone (id.).....	70	179	249
Orvieto (città).....	6 934	489	7 423	Palazzo Bovarino (id.).....	21	517	538
Rocca Ripesena (villaggio).....	110	217	327		261	1 221	1 482
Canale (id.).....	104	912	1 016	Totale del Circondario...			
Bardano (id.).....	110	192	302		19 527	25 095	45 522
Tordimonte (id.).....	26	246	272				

TAV. I. — POPOLAZIONE PRESENTE PER COMUNI E FRAZIONI.

Censimento 1871.

Perugia.

COMUNI E FRAZIONI	Popolazione presente			COMUNI E FRAZIONI	Popolazione presente		
	Agglomerata nei centri	Sparsa nella campagna	TOTALE		Agglomerata nei centri	Sparsa nella campagna	TOTALE
Circondario di Perugia.				<i>(Segue) CITTÀ DI CASTELLO</i>			
BASCHI				Abbadia di Petroja (villaggio).....	76	407	483
Baschi (borgata).....	699	234	933	Lugnano (id.).....	163	1 343	1 506
Tenaglie (villaggio).....	77	"	77	Morra (id.).....	328	973	1 301
» San Rocco (id.).....	84	"	84	San Pietro a Monte.....	"	1 896	1 896
» Vignarelle (id.).....	68	248	603	Monte Ruperto.....	"	43	43
» Pozzoccolino (id.).....	57	"	57	Candeggio.....	"	451	451
» Riparelle (id.).....	31	"	31		8 144	15 944	24 088
» Case Salvati (id.).....	38	"	38	COLLAZZONE			
» Montecchio (borgata).....	599	355	954	Collazzone (borgo).....	210	494	704
Civitella (id.).....	460	"	460	Toscella (casale).....	21	27	48
» Scoppietto (villaggio).....	108	426	1 039	Assignano (id.).....	13	90	103
» Salviano (casale).....	45	"	45	Collepepe (villaggio).....	142	580	722
» Melezzole (villaggio).....	187	169	356	Piedicolle (id.).....	89	300	389
» Morre (id.).....	163	"	163	Gaglietole (casale).....	50	151	201
» Morrucce (id.).....	110	"	110	Casalichio (id.).....	18	76	94
» Acquafreddo (id.).....	125	275	400	Casalalta (id.).....	40	305	345
» Collelungo (id.).....	122	174	296				
	2 973	1 881	4 854	CORCIANO			
BASTIA				Bastia (villaggio).....	425	514	939
Bastia (villaggio).....	804	261	1 065	».....	"	120	120
Padule.....	"	271	271	Taverne.....	109	284	393
Campagna.....	"	752	752	Migiana (castello).....	165	630	795
Bastiola (borgata).....	151	335	486	Mantignana (id.).....	240	304	376
Costano (castello).....	240	382	622	Castelvieto (id.).....	72	304	376
Ospedalichio (id.).....	126	167	293	Chigugiana (id.).....	98	207	305
	1 321	2 163	3 489	Capocavallo (id.).....	89	329	418
BETTONA (terra).....				San Mariano (id.).....	263	509	772
	577	2 248	2 785	Solomeo (villaggio).....	79	204	283
					1 300	3 101	4 401
CASTIGLIONE DEL LAGO				COSTACCIAIO			
Castiglione del Lago (castello).....	441	793	1 234	Costacciaro (terra).....	808	454	1 262
Piana (borgata).....	79	624	703	Villa Col di Canali (villaggio).....	223	71	294
Badia.....	"	603	603	Costa San Savino (id.).....	180	188	368
Sanfatucchio (villaggio).....	121	946	1 067				
Casamaggiore (casale).....	107	262	369	DERUTA			
Giojella (villaggio).....	268	340	608	Deruta (terra).....	877	714	1 591
Pozzuolo (id.).....	445	1 471	1 916	Casalina (villaggio).....	188	183	371
Petrignano (id.).....	206	395	601	Ripabianca (castello).....	213	219	432
Vajano (casale).....	93	658	751	S. Angelo di Colle (villaggio).....	85	806	891
Strada (id.).....	59	679	738	S. Niccolò di Colle (id.).....	174	736	910
Panicarola (id.).....	191	248	439	Castelleone (castello).....	87	135	222
Macchie (id.).....	273	472	745	Pomonte.....	"	278	278
Porto (id.).....	97	473	570				
Isola Maggiore (borgata).....	211	5	216				
Isola Polvese (casale).....	39	39	78				
	2 630	7 969	10 599	FRATTA TODINA			
CITERNA				Fratta Todina (castello).....	210	607	817
Citerna (castello).....	299	788	1 087	Montione.....	"	485	485
Pistrino (borgata).....	186	668	854				
Zighille (id.).....	120	510	630				
	605	1 966	2 571	GUBBIO			
CITTÀ DI CASTELLO				Gubbio (città).....	5 343	"	5 343
Città di Castello (città).....	6 210	378	6 588	San Secondo.....	"	1 378	1 378
Lerchi (villaggio).....	265	1 565	1 830	Sant' Agostino.....	"	897	897
Belvedere.....	"	2 034	2 034	Villamagna.....	"	440	440
Cerbara (villaggio).....	86	1 533	1 619	Sant' Angelo dopo Serra.....	"	410	410
Santa Lucia (id.).....	121	862	983	Petazzano.....	"	718	718
San Secondo (id.).....	727	1 212	1 939	Semonte (villaggio).....	66	1 146	1 212
Promano (id.).....	112	1 491	1 603	Pisciano.....	"	958	958
Antirata con Fraccano (id.).....	56	817	873	Montelugliano.....	"	1 464	1 464
Vallurbana (id.).....	"	541	541				
Scalocchio.....	"	398	398				

TAV. I. — POPOLAZIONE PRESENTE PER COMUNI E FRAZIONI.

Censimento 1871.

Perugia.

COMUNI E FRAZIONI	Popolazione presente			COMUNI E FRAZIONI	Popolazione presente		
	Agglomerata nei centri	Sparsa nella campagna	TOTALE		Agglomerata nei centri	Sparsa nella campagna	TOTALE
CASAPROTA				COTTANELLO			
Casaprota (borgata)	507	114	621	Cottanello (castello)	299	628	927
Collelungo (id.)	384	37	421	Castiglione (borgata)	91	88	179
	891	151	1 042		390	716	1 106
CASTELNUOVO DI FARFA				FARA IN SABINA			
Castelnuovo (castello)	571	"	571	Fara (borgata)	404	2	406
Borgo (sobborgo)	194	83	277	Coltodino (villaggio)	323	831	1 154
	765	33	848	Canneto (id.)	162	422	584
CASTEL DI TORA				Correse terra (id.)	148	39	187
Castel di Tora (castello)	915	10	925		1 037	1 294	2 331
Monte di Tora (villaggio)	116	8	124	FORANO			
Colle di Tora (id.)	548	"	548	Forano (borgata)	929	63	992
	1 579	18	1 597	Gavignano (castello)	140	55	195
CASTEL SAN BENEDETTO REATINO					1 069	118	1 187
Castel San Benedetto (castello)	133	34	167	FRASSO SABINO (borgata)	506	56	562
Casa di San Benedetto (casale)	101	64	165				
	234	98	332	GRECCIO (castello)	244	1 417	1 661
CERCHIARA IN SABINA				LABRO (id.)	278	1 212	1 490
Cerchiarà (borgata)	55	19	74	LONGONE DI SAN SALVATORE MAGGIORE			
Villa dei Morini (villaggio)	89	142	231	Longone (castello)	583	58	641
Pediserra (id.)	18	40	58	San Silvestro (id.)	285	75	360
Canera	"	121	121	Roccaranieri (id.)	450	75	525
	162	322	484	Porcigliano (id.)	292	123	415
COLLALTO					1 410	331	1 741
Collalto (castello)	601	188	789	MACLIANO SABINO			
Ricetto (villaggio)	334	"	334	Magliano (città)	1 751	"	1 751
San Lorenzo (id.)	252	"	252	Giglio	"	59	59
	1 187	188	1 375	Angeli (casale)	25	161	186
COLLEBACCARO (villaggio)	91	357	448	Chiorano	"	119	119
COLLEGIOVE (id.)	392	17	409	Rocchetto	"	103	103
COLLEVECCHIO				San Cesareo	"	166	166
Collevecchio (borgata)	812	401	1 213	Colle Sala	"	79	79
Cicignano (villaggio)	178	57	235	Foglia (villaggio)	101	17	118
Poggio Sommavilla (id.)	182	16	198		1 877	701	2 578
	1 172	474	1 646	MARCHELLI (villaggio)	675	"	675
CONCERVIANO				MOMPEO			
Concerviano (villaggio)	251	55	306	Mompeo (castello)	391	144	535
Pratojanni (borgata)	212	29	241	Borgo di Sopra (sobborgo)	40	"	40
Vaccaruccia (id.)	315	2	317	Borgo di Sotto (id.)	90	12	102
Magnalardo (id.)	91	"	91		521	156	677
Cenciara (id.)	131	30	161	MONTASOLA (id.)	134	389	523
	1 000	116	1 116	MONTEBUONO			
CONFIGNI				Montebuono (borgata)	506	337	843
Configni (castello)	167	325	492	San' Andrea (casale)	154	"	154
Lagnola (borgata)	128	144	272	Pianello (castello)	294	44	338
	363	469	832		954	381	1 335
CONTIGLIANO				MONTELEONE SABINO			
Contigliano (castello)	306	1 843	2 149	Monteleone (villaggio)	1 040	25	1 065
San Filippo (villaggio)	270	163	433	Ginestra (borgata)	435	79	514
	576	1 946	2 522		1 475	104	1 579

TAV. I. — POPOLAZIONE PRESENTE PER COMUNI E FRAZIONI.

Censimento 1871.

Perugia.

COMUNI E FRAZIONI	Popolazione presente			COMUNI E FRAZIONI	Popolazione presente		
	Agglomerata nei centri	Sparsa nella campagna	TOTALE		Agglomerata nei centri	Sparsa nella campagna	TOTALE
MONTENERO				POGGIO MOJANO (castello)	1 486	74	1 560
Montenero (borgata)	423	"	423	POGGIO NATIVO (borgata)	1 001	150	1 151
Pago	"	139	139	POGGIO SAN LORENZO (id.)	577	58	635
	423	139	562	POSTICCIOLA (id.)	402	7	409
MONTE SAN GIOVANNI				POZZAGLIA			
Monte San Giovanni (borgata)	87	"	87	Pozzaglia (borgata)	761	16	777
Forcella (villaggio)	21	56	77	Montorio in Valle (villaggio)	266	"	266
Villa San Sebastiano (id.)	51	275	326	Pietraforte (id.)	305	"	305
Villa del Casale (id.)	65	111	176		1 332	16	1 348
Villa del Gallo (id.)	78	216	294	RIETI			
Cacchi (id.)	27	87	114	Rieti (città)	7 875	3 603	11 478
	329	745	1 074	San' Angelo (sobborgo)	1 080	347	1 427
MONTE S. MARIA IN SABINA (castello)	570	13	583	Castelfranco (villaggio)	160	252	412
MONTOPOLI IN SABINA (id.) ..	614	171	785	Casette (id.)	280	44	324
MORRO REATINO				Maglianello (id.)	60	151	211
Morro (castello)	163	14	177	Moggio (id.)	109	187	296
Alvano (villaggio)	12	18	30		9 564	4 584	14 148
Casetto (id.)	21	16	37	RIVODUTRI			
Valliola (id.)	32	"	32	Rivodutri (borgata)	594	228	822
Collicelli (id.)	18	"	18	San Francesco (castello)	167	300	467
Morricono (id.)	34	27	61		761	528	1 289
Scirga (id.)	16	"	16	ROCCANTICA			
Querceto (id.)	25	36	61	Roccantica (castello)	707	"	707
San Valentino (id.)	64	"	64	San Francesco	"	101	101
Pacce (id.)	52	26	78		707	101	808
Colattea (id.)	53	82	135	NESPOLO (borgata)	692	"	692
	490	219	709	OLIVETO IN SABINA (villaggio)	426	4	430
ROCCANTICA				ORVINIO (borgata)	1 544	"	1 544
Roccantica (castello)	707	"	707	PAGANICO (id.)	710	"	710
San Francesco	"	101	101	PETESCIA (id.)	900	"	900
	707	101	808	POGGIO BUSTONE			
ROCCA SINIBALDA				Poggio Bustone (borgata)	621	217	838
Rocca Sinibalda (castello)	798	325	1 123	San Pietro	"	420	426
Pantana (villaggio)	148	10	158		621	643	1 264
Vallecupola (id.)	343	16	359	POGGIO CATINO			
	1 289	351	1 640	Poggio Catino (borgata)	544	97	641
ROCCHETTE				Catino (id.)	200	175	375
Rocchette (borgata)	210	44	254		744	272	1 016
Rocchette (castello)	73	61	134	POGGIO FIDONI			
	283	105	388	Poggio Fidoni (castello)	217	379	596
SALISANO (castello)	516	162	678	Poggio Perugino (villaggio)	162	229	391
SAN GIOVANNI REATINO (id.)	458	35	493		379	608	987
SANT'ELIA REATINO (id.)	341	654	995	POGGIO MIRTEO			
SCANDRIGLIA				Poggio Mirteto (città)	1 119	609	1 728
Scandriglia (borgata)	1 569	209	1 778	San Valentino (villaggio)	52	76	128
Ponticelli (id.)	499	104	603	Castel San Pietro (castello)	264	40	304
Cerdomare (villaggio)	127	24	151		1 435	725	2 160
	2 195	337	2 532	SELCI (castello)			
STIMIGLIANO				Selci (castello)	224	911	1 135
Stimigliano (borgata)	476	"	476				
Borgo Stimigliano (borgo)	63	75	138				
	539	75	614				

TAV. I. — POPOLAZIONE PRESENTE PER COMUNI E FRAZIONI.

Censimento 1871.

Perugia.

COMUNI E FRAZIONI	Popolazione presente			COMUNI E FRAZIONI	Popolazione presente		
	Agglomerata nei centri	Sparsa nella campagna	TOTALE		Agglomerata nei centri	Sparsa nella campagna	TOTALE
TARANO				<i>(Segue) CASCIA</i>			
Tarano (borgata).....	490	100	590	Poggioprimeso (castello).....	205	»	205
San Polo (id.).....	313	134	447	Castel San Giovanni (id.).....	127	»	127
	803	234	1 037	Cerasola (terra).....	184	»	184
TOPFIA (villaggio).....	679	25	704	Buda (villaggio).....	165	»	165
TORRICELLA IN SABINA (castello).....	649	101	750	Villa San Silvestro (id.).....	122	»	122
TORRI IN SABINA				Chiavano (castello).....	121	»	121
Torri (borgata).....	673	250	923	Civita (id.).....	82	3	85
San Vittore.....	»	158	158	Trognano (id.).....	103	»	103
Santa Lucia.....	»	259	259	Opagna (villaggio).....	75	»	75
	673	667	1 340	Castel Santa Maria (castello).....	89	»	89
VACONE (castello).....	161	223	384		4 121	256	4 377
VARCO				CASTEL RITALDI			
Varco (villaggio).....	484	»	484	Castel Ritaldi (borgata).....	197	34	231
Poggio Vittiano (id.).....	202	»	202	Bruna (villaggio).....	60	76	136
Rocca Vittiana (id.).....	188	»	188	Mercatello (borgo).....	47	14	61
	874	»	874	La Pieve (casale).....	41	52	93
				Torregrossa (borgata).....	75	151	226
				Tervenano (villaggio).....	54	79	133
				Colle del Marchese (castello).....	34	282	316
					508	688	1 196
Totale del Circondario.....	58 566	25 131	83 697	CASTEL SAN FELICE			
				Castel San Felice (castello).....	138	42	180
				Grotti (borgata).....	101	41	142
					239	83	322
Circondario di Spoleto.				CASTEL S. GIOVANNI DI SPOLETO (cast.)	80	382	462
BEVAGNA				CERRETO DI SPOLETO			
Bevagna (città).....	1 764	451	2 215	Cerreto (terra).....	303	127	430
Torre del Colle (villaggio).....	109	574	683	Borgo (borgo).....	220	12	232
Gajoli (id.).....	89	360	449	Triponzo (castello).....	268	7	275
Cantalupo (id.).....	201	599	800	Ponte (id.).....	186	17	203
Castelbuono (id.).....	33	378	411	Bugiano (villaggio).....	110	437	547
Limigiano (id.).....	50	209	259	Rocchetta (castello).....	111	»	111
	2 246	2 571	4 817	Nortosce (villaggio).....	120	»	120
CAMPELLO SUL CLITURNO					1 318	600	1 918
Campello (villaggio).....	636	85	721	CESELLI			
Pissignano (id.).....	283	53	336	Ceselli (castello).....	79	82	161
Acera (id.).....	91	17	108	San Valentino (id.).....	82	»	82
Agliano (id.).....	117	6	123	Pontuglia (villaggio).....	50	40	90
Spina (id.).....	53	11	64		211	122	333
	1 180	172	1 352	FERENTILLO			
CASCIA				Ferentillo (terra).....	774	53	827
Cascia (città).....	760	64	824	Monterivoso (id.).....	311	3	314
Ocoese (sobborgo).....	154	120	274	Colle Olivo (villaggio).....	64	»	64
Scedi (id.).....	86	37	123	Castellone basso (castello).....	74	»	74
Atri (id.).....	58	5	63	Castellone alto (id.).....	121	9	130
Colforcella (villaggio).....	138	»	138	Macenano (id.).....	299	»	299
Maltignano (id.).....	260	3	263	Sambucheto (villaggio).....	39	»	39
Onelli (terra).....	139	»	139	Umbriano (castello).....	23	»	23
Fogliano (castello).....	254	»	254	Terria (id.).....	130	8	138
Tazzo (terra).....	54	16	70	Gabbio (villaggio).....	31	10	41
Giappiedi (id.).....	56	»	56	Nicciano (id.).....	77	»	77
Logna (id.).....	252	»	252	Loreno (id.).....	11	12	23
Collegiacone (id.).....	58	8	66	Le Mura (id.).....	71	19	90
Santa Trinità (id.).....	67	»	67	San Mamiliano (castello).....	156	10	166
Colmotino (id.).....	157	»	157	Ampognano (villaggio).....	37	16	53
Avendita (id.).....	247	»	247	Leazzano (id.).....	42	10	52
Roccaporena (id.).....	108	»	108	Li Colli (id.).....	35	48	83
					2 295	198	2 493

TAV. I. — POPOLAZIONE PRESENTE PER COMUNI E FRAZIONI.

Censimento 1871.

Perugia.

COMUNI E FRAZIONI	Popolazione presente			COMUNI E FRAZIONI	Popolazione presente		
	Agglomerata nei centri	Sparsa nella campagna	TOTALE		Agglomerata nei centri	Sparsa nella campagna	TOTALE
GIANO DELL' UMBRIA				NORCIA			
Giano (borgata).....	590	475	1 065	Norcina (città).....	3 609	653	4 262
Castagnola (id.).....	106	91	197	Casali di Serravalle (borgata).....	266	»	266
Morcicchia (id.).....	78	124	202	Popoli (villaggio).....	79	»	79
Montecelio (id.).....	84	196	280	Piediripa (id.).....	97	»	97
	858	886	1 744	Serravalle (borgata).....	206	»	206
GUALDO CATTANEO				Paganelli (villaggio).....	55	»	55
Gualdo Cattaneo (terra).....	398	438	836	Vaicaldara (id.).....	124	2	126
Pozzo (castello).....	104	266	366	Frascaro (id.).....	119	»	119
Marcellano (id.).....	171	427	598	San Pellegrino (borgata).....	476	»	476
Cisterna (id.).....	13	68	81	Savelli (id.).....	193	»	193
Barattano (id.).....	29	129	158	San Andrea (villaggio).....	150	4	154
Torri (id.).....	14	192	206	San Marco (id.).....	77	»	77
Saragano (id.).....	98	131	229	Nottoria (id.).....	141	»	141
Ceralto (id.).....	12	67	79	Oericchio (id.).....	120	6	126
San Terenziano (id.).....	93	269	362	Ancarano (borgata).....	402	6	408
Grutti (id.).....	35	148	183	Campi (id.).....	37	342	379
Speltara (id.).....	9	52	61	Riselli (villaggio).....	90	7	97
	972	2 187	3 159	Argentigli.....	»	13	13
MEGGIANO				Ospedaletto (villaggio).....	128	»	128
Meggiano (villaggio).....	102	73	175	Agriano (borgata).....	170	»	170
Montefiorello (id.).....	70	15	85	Alena (villaggio).....	70	»	70
Paterno (id.).....	39	10	49	Legogne (id.).....	140	25	165
Piedipaterno (id.).....	163	4	167	Forsivo (id.).....	173	»	173
	374	102	476	Cortiano (id.).....	137	»	137
MONTEFALCO				Pescia (borgata).....	201	»	201
Montefalco (città).....	945	»	945	Castelluccio (id.).....	369	»	369
Cammiano (villaggio).....	275	147	422		7 629	1 058	8 687
Turri (id.).....	214	143	357	POGGIODOMO			
Cerreto (id.).....	167	159	326	Poggiodoro (borgata).....	275	»	275
Pietranta (id.).....	186	130	316	Usigni (id.).....	168	»	168
Montepennino (id.).....	278	203	481	Roccatamburo (id.).....	187	»	187
San Clemente (id.).....	106	85	191	Mucciafori (id.).....	201	»	201
Turrita (id.).....	187	340	527		831	»	831
Gallo (id.).....	102	101	203	PRECI			
Casale (id.).....	169	224	393	Preci (borgata).....	390	117	497
Fabbri (id.).....	251	116	367	Corone (villaggio).....	118	17	130
San Luca (id.).....	141	33	174	Castelvecchio (borgata).....	159	35	194
Fratta (id.).....	34	410	444	Saccovescio (villaggio).....	169	4	173
	3 055	2 091	5 146	Piedivalle (id.).....	148	5	151
MONTELEONE DI SPOLETO				Aequaro (id.).....	75	7	82
Monteleone (terra).....	733	»	733	Collescille (id.).....	144	»	144
Ruscio (villaggio).....	280	52	332	Rocca Nolfi (borgata).....	231	38	269
Trivio (id.).....	156	141	297	Vallo (casale).....	47	»	47
Buttine (id.).....	53	131	184	Montagliani (villaggio).....	80	»	80
	1 222	324	1 546	Todiano (borgata).....	163	32	195
MONTESANTO VIGI				Abeto (id.).....	254	13	267
Montesanto (borgata).....	106	22	128	Poggio di Croce (villaggio).....	120	12	132
Petrognano (villaggio).....	41	»	41	Collazzoni (id.).....	141	»	141
Cesoggi (id.).....	59	»	59	Belforte (id.).....	99	11	110
Piaggiarella.....	»	17	17	Montebufo (id.).....	94	19	113
Civitella (villaggio).....	78	8	86		2 355	310	2 665
Piaggia (id.).....	143	15	158	SANT'ANATOLIA DI NARCO			
Renaro (id.).....	57	»	57	San'Anatolia (borgata).....	179	126	305
Setri (id.).....	56	»	56	Caso (id.).....	163	»	163
Peneggi (id.).....	46	»	46	Gavelli (id.).....	114	»	114
	586	62	648	Civitella (id.).....	100	»	100
				Monte San Vito (id.).....	94	»	94
					650	126	776
				SCHEGINO			
				Schegino (terra).....	209	23	232
				Dicontra (borgata).....	79	17	96
					283	40	323

TAV. I. — POPOLAZIONE PRESENTE PER COMUNI E FRAZIONI.

Censimento 1871.

Pesaro e Urbino.

COMUNI E FRAZIONI	Popolazione presente			COMUNI E FRAZIONI	Popolazione presente		
	Agglomerata nei centri	Sparsa nella campagna	TOTALE		Agglomerata nei centri	Sparsa nella campagna	TOTALE
PROVINCIA DI PESARO E URBINO.							
Circondario di Pesaro.							
BARCHI				GRADARA			
Barchi (borgata)	334	642	976	Gradara (borgata)	223	223	
Villa del Monte (casale)	46	256	302	S. Maria del Mercato (id.)	95	671	
San Bartolo (id.)	39	33	72	Granarola (id.)	45	288	
Vergineti (id.)	185	14	199	Fanano (id.)	72	610	
	604	945	1 549		435	1 569	
CANDELARA				MONDAVIO			
Candelara (castello)	106	396	502	Mondavio (borgata)	623	1 465	
Santa Lucia (borgo)	113	413	526	S. Andrea di Suasa (id.)	195	531	
Rondello (casale)	51	628	679		818	1 996	
	270	1 437	1 707	MONDOLFO			
CARTOCETO				Mondolfo (borgata)	1 804	1 008	
Cartoceto (borgata)	408	1 162	1 570	Monte Ciapellano (casale)	27	793	
Castello di Ripalta (casale)	29	468	497		1 831	1 801	
Borgo della Lucrezia (id.)	123	503	626	MONTESANTO			
	565	2 133	2 698	Monte Santo (terra)	303	280	
FANO				Passo (casale)	67	163	
Fano (città)	6 439	"	6 439	Villagrando (id.)	180	566	
Porta Giulia (sobborgo)	1 332	"	1 332	Villa di Cairo (id.)	70	252	
Porta Maggiore (id.)	214	"	214	Montemarino (id.)	72	176	
Porta San Leonardo (id.)	402	"	402	Montegiano (villaggio)	89	499	
Porta Marina (id.)	204	"	204		781	1 936	
Bellocchi (villaggio)	405	2 870	3 275	MONTESANTO			
Carignano (id.)	767	3 336	4 103	Monte Santo (castello)	95	976	
Ronco Sambaccio (id.)	252	2 025	2 277	Montegaudino (id.)	52	125	
Caminato (id.)	48	1 480	1 528	Monte Santa Maria (id.)	65	225	
	10 063	9 671	19 734		212	1 326	
FIERENZUOLA				MONTESANTO			
Fierenzuola (castello)	256	238	494	Monte l'Abbate (borgata)	310	391	
Castel d'Imezzo (borgata)	69	338	407	Osteria Nuova (casale)	173	321	
Boncio (casale)	107	268	375	Apsella (villaggio)	150	275	
Montecorbino (id.)	51	99	150	Costello di Farneto (borgata)	71	284	
	433	943	1 426		734	1 271	
FRATTE ROSA				MONTESANTO			
Fratte Rosa (borgata)	310	836	1 146	Monte Maggiore al Metauro (borgata)	269	992	
Torre San Marco (id.)	183	365	548	MONTESANTO			
	493	1 201	1 694	Monteporzio (borgata)	581	430	
GABICCE				Castelvecchio (id.)	656	473	
Gabicce (borgata)	208	357	565		1 237	903	
Tavollo (casale)	34	118	152	NOVILARA			
	242	475	717	Novilara (borgata)	170	209	
GINESTRETO				Borgo (id.)	97	359	
Ginestreto (borgata)	132	"	132	Villa Cerreto (id.)	54	496	
Borgo (id.)	157	817	974		321	1 064	
Osteria della Breccia (casale)	33	402	435	ORCIANO DI PESARO			
	322	1 219	1 541	Orciano (borgata)	954	841	
				Rupoli (casale)	52	155	
				Montebello Metaurense (villaggio)	128	305	
					1 134	1 361	

TAV. I. — POPOLAZIONE PRESENTE PER COMUNI E FRAZIONI.

Censimento 1871.

Pesaro e Urbino.

COMUNI E FRAZIONI	Popolazione presente			COMUNI E FRAZIONI	Popolazione presente		
	Agglomerata nei centri	Sparsa nella campagna	TOTALE		Agglomerata nei centri	Sparsa nella campagna	TOTALE
PERGOOLA				SANT'ANGELO IN LIZZOLA			
Pergola (città)	2 732	124	2 856	Sant'Angelo in Lizzola (borgata)	382	592	974
Grifoletto (casale)	53	359	412	Villa di Montecchio (villaggio)	375	479	854
Serraspina (villaggio)	64	205	269		757	1 071	1 828
San Silvestro (casale)	59	197	256	SERRA SANT'ABBONDIO (borgata)	301	1 159	1 460
Barbanti (id.)	24	275	299	SERRUNGARINA			
Vallerea (id.)	31	265	296	Serrungarina (borgata)	264	1 177	1 441
Mezzanotte (villaggio)	58	212	270	Pozzuolo (id.)	86	352	438
Pantana Seralta (id.)	160	331	491		350	1 529	1 879
Percozzone (id.)	104	44	148	SORBOLONGO (borgata)	166	437	603
Bellisio (id.)	372	96	468	TOMBA DI PESARO			
Montajate (casale)	29	289	318	Tomba (borgata)	183	1 053	1 236
Fonigli (id.)	26	667	693	Monteluro	"	654	654
Montesecco (borgata)	163	379	542	Montevecchie (borgata)	116	704	820
Monterolo (id.)	90	496	586		299	2 411	2 710
Cartoceto (casale)	60	248	308	Totale del Circondario ...	44 265	57 860	102 125
Montevecchio (id.)	147	594	741	Circondario di Urbino.			
	4 172	4 781	8 953	ACQUALAGNA			
PESARO				Acqualagna (terra)	589	500	1 089
Pesaro (città)	10 484	"	10 484	Pietralata (castello)	28	613	641
Porto (sobborgo)	1 468	423	1 891	Farneta (casale)	43	461	504
S. Maria dell'Imperiale (villaggio)	382	2 948	3 330	Frontino di Nari (id.)	27	221	248
S. Pietro in Calibano (id.)	637	1 932	2 569	Monte Cordino (id.)	23	256	279
Trobbiantico (id.)	230	1 187	1 417		710	2 051	2 761
	13 201	6 490	19 691	APECCIO			
PIAGGE (borgata)	205	526	731	Apeccio (villaggio)	367	659	1 026
POZZO ALTO				Carda	"	598	598
Pozzo Alto (borgata)	132	447	579	Montevicino	"	267	267
Borgo (villaggio)	323	164	487	Fagnille	"	264	264
	455	611	1 066	Pietragialla	"	274	274
SALTARA				Carlano	"	360	360
Saltara (borgata)	490	70	560	Serravalle (borgata)	232	149	381
Villa (casale)	71	49	120		599	2 571	3 170
Savignano (id.)	24	78	102	AUDITORE			
Monteridolfo (id.)	14	156	170	Auditore (villaggio)	121	562	683
Ingirola (id.)	26	235	261	San Giovanni (casale)	46	280	326
Calcinelli (id.)	40	497	537	Castelnuovo (borgata)	107	420	527
Castel Bargni (villaggio)	45	212	257		274	1 265	1 539
	710	1 297	2 007	BELFORTE ALL'ISAURO			
SAN COSTANZO				Belforte (castello)	130	211	341
San Costanzo (borgata)	886	1 722	2 608	Torriola (casale)	46	25	71
Cerasa (id.)	291	508	799	Campo (id.)	40	54	94
Stacciola (villaggio)	117	321	438		216	290	506
	1 294	2 551	3 845	BORGHO PACE			
SAN GIORGIO DI PESARO				Borgo Pace (borgata)	175	273	448
San Giorgio (borgata)	316	543	859	Sempiano (villaggio)	110	"	110
Poggio (casale)	68	393	461	Castello dei Fabbri	"	94	94
	384	936	1 320				
SAN LORENZO IN CAMPO							
San Lorenzo in Campo (borgata)	882	537	1 419				
Mirabello (casale)	29	268	297				
Montalfoglio (id.)	91	532	623				
San Vito sul Cesano (castello)	155	481	636				
	1 157	1 818	2 975				

TAV. I. — POPOLAZIONE PRESENTE PER COMUNI E FRAZIONI.

Censimento 1871.

Pesaro e Urbino.

COMUNI E FRAZIONI	Popolazione presente			COMUNI E FRAZIONI	Popolazione presente		
	Agglomerata nei centri	Sparsa nella campagna	TOTALE		Agglomerata nei centri	Sparsa nella campagna	TOTALE
(Segue) Borgo Pace				FERMIGNANO			
Palazzo Mucci (casale).....	68	15	83	Fermignano (borgata).....	665	1 372	2 037
Parchiule (borgata).....	51	228	279	Pagino (casale).....	38	418	456
Lamoli (id.).....	152	297	449				
Dese (casate).....	56	44	100				
	612	951	1 563	FOSSOMBRONE	703	1 790	2 493
CAGLI				Fossombrone (città).....	3 821	997	4 818
Cagli (città).....	2 874	"	2 874	S. Pier in Campis.....	"	430	430
Corte.....	"	1 004	1 004	Sant'Antonio (borgo).....	254	1 020	1 274
Acquaviva (villaggio).....	205	483	688	San Gervasio (casale).....	42	450	492
Paravento (id.).....	40	225	265	Torricella (id.).....	30	560	590
Fiorentino.....	"	229	229	Montalto.....	"	574	574
Pigno.....	"	292	292	Isola di Fano (borgo).....	348	530	878
Monte Martello.....	"	189	189				
Castel di Drogo.....	"	416	416	FRONTINO (castello).....	81	389	470
Sanguinetto.....	"	112	112				
Molleone.....	"	245	245	FRONTONE			
Monte Pagannuccio.....	"	488	488	Frontone (castello).....	103	12	115
Monte Scatto.....	"	282	282	Colombara (villaggio).....	75	224	299
Monte Gherardo.....	"	126	126	Cadiguido (id.).....	38	71	109
Smirra (villaggio).....	70	371	441	Foco (id.).....	159	97	256
Pietrafitta.....	"	400	400	Ponte (casale).....	26	134	160
Monte l'Abbate.....	"	562	562	Fasalara (id.).....	27	143	170
Castiglione.....	"	160	160	Loce.....	"	88	88
Secchiano (villaggio).....	180	161	341	San Savino (villaggio).....	44	297	341
Pianello (id.).....	225	295	520				
Cerreto (casale).....	40	241	281	ISOLA DEL PIANO (borgata).....	284	814	1 098
Nepozzano.....	"	298	298				
	3 634	6 579	10 213	LUNANO	472	1 066	1 538
CANTIANO				Lunano (borgata).....	146	207	353
Cantiano (borgata).....	947	297	1 244	Castello di Lunano (castello).....	35	50	85
Ponedazzo (villaggio).....	105	83	188	Lupajolo (casale).....	57	"	57
Fossato (id.).....	93	77	170	Pietracavola (id.).....	22	91	113
San Crescentino (casale).....	20	333	353				
Chiaserna (villaggio).....	163	103	266				
Aravecchia (id.).....	154	71	225				
Pontericioli (id.).....	124	241	365				
Palcano (id.).....	132	36	168				
Moria (id.).....	74	17	91				
	1 812	1 254	3 066	MACERATA FELTRIA	260	348	608
CARPEGNA				Macerata Feltria (borgata).....	521	384	905
Carpegna (borgata).....	240	872	1 112	Castello di Macerata Feltria (cast.).....	504	239	743
Palazzo Corignano.....	"	73	73	Certalto (villaggio).....	67	224	291
Torre Fossati.....	"	88	88	Mondagano (casale).....	66	191	257
	240	1 033	1 273				
CASTEL DELCI				MAJOLO	1 158	1 038	2 196
Castel Delci (villaggio).....	76	209	285	Majolo.....	"	446	446
Schigno (id.).....	41	251	292	Serra di Majolo (borgata).....	156	322	478
Fragheto (id.).....	35	180	215	Antico.....	"	313	313
Senatello (id.).....	43	74	117				
	195	714	909	MERCATELLO	156	1 081	1 237
COLBORDOLO				Mercatello (terra).....	702	699	1 401
Colbordolo (castello).....	211	677	888	Metola (casale).....	114	151	265
Talacchio (borgata).....	79	346	425	Castello della Pieve (id.).....	44	116	160
Monte Fabbri (castello).....	192	366	558	Vallebuona (id.).....	67	104	171
Coldazzo (borgata).....	40	137	177	Guinza (id.).....	66	101	167
Serra di Genga.....	"	258	258	Montedale (id.).....	36	69	105
	522	1 784	2 306				
				MONTECALVO IN FOGLIA (castello).....	74	736	810

TAV. I. — POPOLAZIONE PRESENTE PER COMUNI E FRAZIONI.

Censimento 1871.

Pesaro e Urbino.

COMUNI E FRAZIONI	Popolazione presente			COMUNI E FRAZIONI	Popolazione presente		
	Agglomerata nei centri	Sparsa nella campagna	TOTALE		Agglomerata nei centri	Sparsa nella campagna	TOTALE
MONTE CERIGNONE				PROBBICO			
Monte Cerignone (terra).....	441	390	831	Probbico (villaggio).....	387	878	1 265
Valle di Ceva (borgata).....	130	146	276	Rocca Leonella (casale).....	183	218	401
	571	536	1 107				
MONTE COPPIOLO				SAN LEO			
Villagrande (borgata).....	218	356	574	San Leo (città).....	724	807	1 531
Monte Boagine.....	"	265	265	Monte (villaggio).....	129	203	332
Pugliano.....	"	328	328	Monte Maggio (id.).....	71	664	735
	218	949	1 167	Pietracuta (borgata).....	421	86	507
MONTE FELCINO				Monte Fattogno (villaggio).....	70	247	317
Monte Felcino (terra).....	196	582	778	Tausano (id.).....	195	232	427
Monte Montanaro (id.).....	106	246	352				
Fonte Cormiale (castello).....	66	425	491	SANT'AGATA FELTRIA	1 610	2 239	3 849
Monte Guiduccio (id.).....	155	824	979	Sant'Agata Feltria (terra).....	782	467	1 249
	523	2 077	2 600	San Donato (borgata).....	332	777	1 109
MONTE GRIMANO				Petrella Guidi (casale).....	66	530	646
Monte Grimano (castello).....	247	107	354	Rocca Pratiifi (id.).....	55	525	580
Sant'Appolinare (casale).....	289	329	618	Rosciano (id.).....	46	309	355
Monte Licciano (villaggio).....	262	83	345	Sapigno (id.).....	39	374	413
Monte Tassi (castello).....	77	172	249				
Savignano (villaggio).....	111	384	495	SANT'ANGELO IN VADO	1 320	3 032	4 352
San Donato.....	"	188	188	Sant'Angelo in Vado (città).....	2 098	"	2 098
	996	1 263	2 249	Cannaspino.....	"	711	711
PEGLIO (castello).....	187	628	815	Baciuccaro.....	"	292	292
				Palazzi.....	"	422	422
PENNABILLI				Ravignana.....	"	403	403
Pennabilli (città).....	744	897	1 641				
Maciano (borgata).....	164	312	476	SANT'IPPOLITO	2 098	1 828	3 926
Soanno (id.).....	53	366	419	Sant'Ippolito (borgata).....	346	445	791
	991	1 575	2 566	Case bruciate.....	"	63	63
PETRIANO (castello).....	133	700	833	Reforzate (villaggio).....	64	64	128
				Gessare (casale).....	15	46	61
PIAN DI CASTELLO				Serra (id.).....	59	54	113
Pian di Castello (casale).....	34	264	298	Vicinato Agostinucci (id.).....	27	61	88
Monte Altavello (id.).....	31	249	280	Platea (id.).....	41	55	96
Ripalta (id.).....	37	93	130	Ingalchiera (id.).....	57	103	160
				Ridolfina (id.).....	19	17	36
	102	606	708				
PIAN DI MELETO				SASSOCORVARO			
Pian di Meleto (borgo).....	238	275	513	Sassocorvaro (terra).....	401	302	703
Viano (casale).....	53	172	225	Mercatale (borgata).....	201	78	279
San Sisto (id.).....	179	176	355	Bronzo (villaggio).....	53	90	143
Monastero.....	"	137	137	Valle Avellana (castello).....	78	347	425
Cavoletto (castello).....	62	127	189	San Donato in Tavignone (id.).....	133	580	713
Petrelle.....	"	84	84	Santa Maria in Val di Loto.....	"	188	188
Pirlo.....	"	104	104	Piagnano (castello).....	33	374	407
	532	1 075	1 607				
PIETRARUBBIA				SASSO FELTRIO			
Mercato Vecchio (casale).....	278	27	305	Sasso Feltrio (castello).....	209	622	831
Castello (id.).....	93	58	151	Gesso (borgata).....	193	113	306
Cà Boso (id.).....	56	19	75	Vallo S. Anastasio.....	"	413	413
	427	104	531				
				SCAVOLINO			
				Scavolino (borgata).....	198	23	221
				Valpiano (casale).....	59	21	80
				Caromano (villaggio).....	174	41	215

TAV. I. — POPOLAZIONE PRESENTE PER COMUNI E FRAZIONI.

Censimento 1871.

Pesaro e Urbino.

COMUNI E FRAZIONI	Popolazione presente			COMUNI E FRAZIONI	Popolazione presente		
	Agglomerata nei centri	Sparsa nella campagna	TOTALE		Agglomerata nei centri	Sparsa nella campagna	TOTALE
<i>(Segue) SCAVOLINO</i>							
Miratojo (borgata).....	136	6	142	Urbino (città).....	5 162	"	5 162
Bascio (villaggio).....	89	55	144	Mercatale (sobborgo).....	138	4 894	5 032
Gattara (borgata).....	90	15	105	Cavallino (castello).....	193	2 078	2 271
Pian Castellano (casale).....	17	20	37	Schieti (id.).....	253	1 119	1 372
				Scotaneto (id.).....	43	655	698
				Primicilio.....	"	557	557
				Gaifa Calmazzo (casale).....	162	940	1 102
TALAMELLO							
Talamello (borgata).....	530	580	1 110				
Mercatino (id.).....	518	271	789		5 951	10 243	16 194
Perticara (casale).....	295	731	1 026				
Sartiano (id.).....	41	440	481	Totale del Circondario...	40 708	70 239	110 947
Secchiano (id.).....	185	411	596				
Torricella (id.).....	58	393	451				
Uffogliano (villaggio).....	34	380	414				
	1 661	3 206	4 867				
TAVOLETO							
Tavoleto (castello).....	184	440	624				
Torricella (casale).....	46	103	149				
Ripa Massana (id.).....	39	248	287				
	269	791	1 060				
URBANIA							
Urbania (città).....	2 004	"	2 004				
Parco (sobborgo).....	83	914	997				
Celle (id.).....	99	394	493				
S. M. Maddalena (id.).....	145	843	988				
Orsajola (casale).....	40	389	429				
	2 371	2 540	4 911				

PROVINCIA DI PIACENZA.

Circondario di Fiorenzola.

COMUNI E FRAZIONI	Popolazione presente			COMUNI E FRAZIONI	Popolazione presente		
	Agglomerata nei centri	Sparsa nella campagna	TOTALE		Agglomerata nei centri	Sparsa nella campagna	TOTALE
<i>(Segue) ALSENO</i>							
Alseno (borgo).....	478	118	596	Costa Geminiana (casale).....	212	"	212
Castelnuovo (villaggio).....	403	1 314	1 717	Dorbora (id.).....	78	"	78
Chiaravalle (id.).....	1 004	192	1 196	Grezzo (villaggio).....	360	45	405
Cortina (id.).....	107	292	399	Grezzo oltre Ceno (casale).....	119	29	148
Lusurasca (id.).....	341	132	473				
					5 281	1 248	6 529
	2 333	2 048	4 381				
BARDI							
Bardi (borgata).....	785	26	811	Besenzone (villaggio).....	193	528	721
Carpana (casale).....	118	98	216	Mercore (id.).....	128	555	683
Cacrovoli (id.).....	89	52	141	Bersano (id.).....	137	552	689
Gazzo (villaggio).....	153	91	244				
Saliceto (casale).....	38	176	214		458	1 635	2 093
Chiesa Bianca (villaggio).....	190	85	275				
Rugarlo (casale).....	109	12	121	BOCCOLO DE' TASSI			
Casanova a sera (id.).....	153	125	278	Pione (villaggio).....	94	69	163
Casanova a mattina (id.).....	163	93	256	Cremadasca (casale).....	83	"	83
Casanova oltre Ceno (id.).....	126	"	126	Monte di Pione (id.).....	48	"	48
Monastero di Gravago (id.).....	487	61	548	Faggio (villaggio).....	171	3	174
Pianello (id.).....	195	20	215	Romei (casale).....	25	12	37
Pieve di Gravago (villaggio).....	316	11	327	Ponteceno (id.).....	36	"	36
Ozacca (casale).....	216	27	243	Ponteceno di Sopra (id.).....	40	16	56
Comune (id.).....	138	49	187	Santa Giustina (id.).....	72	24	96
Stradella (villaggio).....	263	35	298	Panigaro (id.).....	50	"	50
Campello (casale).....	184	100	284	Tiglio (id.).....	147	44	191
Lezzara (villaggio).....	192	24	216	Caneto (id.).....	21	"	21
Sidolo (id.).....	213	"	213	Granere (id.).....	187	"	187
Credarola (casale).....	298	54	352	Lobbie (casale).....	63	"	63
Cantiga (id.).....	86	35	121	Frassinete (id.).....	105	"	105
				Vosina (id.).....	103	"	103
				Roncole (id.).....	71	"	71

TAV. I. — POPOLAZIONE PRESENTE PER COMUNI E FRAZIONI.

Piacenza.

Censimento 1871.

COMUNI E FRAZIONI	Popolazione presente			COMUNI E FRAZIONI	Popolazione presente		
	Agglomerata nei centri	Sparsa nella campagna	TOTALE		Agglomerata nei centri	Sparsa nella campagna	TOTALE
<i>(Segue) BOCCOLO DE' TASSI</i>							
Cassimoreno (villaggio).....	104	"	104	Tavasca.....	"	132	132
Rolfi (casale).....	94	"	94	Montechino (villaggio).....	52	401	453
Pian di Moline.....	"	16	16	Groppo Visdomo (id.).....	144	547	691
Montereggio (casale).....	38	83	121	Obolo (casale).....	47	143	190
Castello (id.).....	56	74	130				
Ratti (id.).....	23	36	59		849	3 507	4 356
Moline (id.).....	65	6	71				
Boccolo de' Tassi (id.).....	33	51	84	LUGAGNANO VAL D'ARDA			
Cereto (id.).....	71	28	99	Lugagnano (borgata).....	1 081	164	1 245
Cà Soprane (id.).....	86	15	101	Antognano (villaggio).....	78	512	590
Taverna (id.).....	46	47	93	Chiavenna Rocchetta (casale).....	137	354	491
				Prato Ottesola (villaggio).....	52	171	223
	1 932	524	2 456	Diolo (id.).....	53	165	218
				Montozago (id.).....	42	414	456
CADEO				Rustigasso (casale).....	392	569	961
Cadeo (villaggio).....	386	639	1 025	Macinesso (id.).....	163	294	457
Pontana Fredda (id.).....	288	616	904				
Saliceto (id.).....	487	839	1 326		1 998	2 643	4 641
	1 161	2 094	3 255				
CAORSO							
Caorso (borgata).....	755	202	957	MONTICELLI D'ONGINA			
Zerbio (villaggio).....	302	244	546	Monticelli d'Ongina (borgata).....	1 466	1 159	2 625
Meradolo (id.).....	299	291	590	Tinazzo (casale).....	185	118	303
Roncarolo (id.).....	253	504	757	Borgonovo (id.).....	241	575	816
Fossadello (casale).....	132	325	457	San Nazzaro (villaggio).....	1 003	608	1 611
				Olza (casale).....	604	560	1 164
				San Pedretto all'Ovest (id.).....	406	95	501
				Caorso all'Est (villaggio).....	446	561	1 007
	1 741	1 566	3 307		4 351	3 676	8 027
CARPANETO							
Carpaneto (borgata).....	487	2 475	2 962	MORFASSO			
Cimafava.....	"	444	444	Morfasso (villaggio).....	108	1 182	1 290
Ciriano (casale).....	153	2 062	2 215	Pedina (id.).....	76	885	961
				Sperongia.....	"	349	349
				Monastero.....	"	730	730
				San Michele (villaggio).....	159	270	429
				Carignano (id.).....	101	"	101
	640	4 981	5 621				
CASTELL'ARQUATO							
Castell'Arquato (borgata).....	1 484	1 027	2 511		444	3 416	3 860
Vigolo Marelese (villaggio).....	435	895	1 330				
San Lorenzo (id.).....	442	45	487	POLIGNANO PIACENTINO			
Bacedasco (id.).....	406	63	469	Polignano (villaggio).....	328	866	1 194
				S. Pietro in Cerro (id.).....	414	677	1 091
	2 767	2 030	4 797		742	1 543	2 285
CASTELVETRO PIACENTINO							
Castelvetro (villaggio).....	522	46	568	VERNASCA			
Croce Santo Spirito (id.).....	1 275	37	1 312	Vernasca (villaggio).....	322	824	1 146
Mezzano Chitanto (casale).....	51	317	368	Borla (casale).....	109	580	689
Fogarole.....	"	35	35	Castelletto (id.).....	222	79	301
San Giuliano.....	"	992	992	Vezzolacca (id.).....	367	165	532
San Pietro in Corte.....	"	548	548	Vigoleno (borgo).....	159	1 375	1 534
				Bacedasco (casale).....	245	141	383
	1 848	1 975	3 823	Sette Sorelle (id.).....	170	105	275
					1 594	3 269	4 863
CORTEMAGGIORE							
Cortemaggiore (terra).....	2 185	1 011	3 196	VILLANOVA SULL'ARDA			
S. Martino in Olza (villaggio).....	41	683	724	Villanova (villaggio).....	328	656	984
Chiavenna Landi (id.).....	104	712	816	Cignano (id.).....	249	93	342
				Soarza (id.).....	577	231	808
				Sant'Agata (id.).....	119	819	938
	2 330	2 406	4 736		1 273	1 799	3 072
FIORENZUOLA D'ARDA (città)							
	3 295	3 435	6 730				
GROPPARELLO							
Gropparello (villaggio).....	319	837	1 156	Totale del Circondario...	35 037	43 795	78 832
Guzzano (id.).....	74	565	639				
Sariano (id.).....	89	584	673				
Castellana (id.).....	124	298	422				

TAV. I. — POPOLAZIONE PRESENTE PER COMUNI E FRAZIONI.

* Censimento 1871.

Piacenza.

COMUNI E FRAZIONI	Popolazione presente			COMUNI E FRAZIONI	Popolazione presente		
	Agglomerata nei centri	Sparsa nella campagna	TOTALE		Agglomerata nei centri	Sparsa nella campagna	TOTALE
Circondario di Piacenza.							
AGAZZANO							
Agazzano (borgata)...	305	312	617	Coli (villaggio).....	492	4	496
S. Pietro in Tranquiano (casale)...	43	239	282	Porcile (casale).....	241	"	241
Montebolzone (id.).....	162	234	396	Scabbiazza (id.).....	218	179	397
Verdeto (id.).....	118	127	245	Forno (id.).....	97	80	177
Sarturano (id.).....	234	76	310	Macerato (id.).....	62	574	636
Grintorto (id.).....	109	118	227	Aglio (id.).....	384	"	384
Cantone (id.).....	67	242	309	Pescina (id.).....	222	134	356
Tavernago (id.).....	124	65	189	Peli (id.).....	120	38	158
	1 162	1 413	2 575	Rosso (id.).....	164	59	223
				Metteglia (id.).....	141	100	241
				Ozzola (id.).....	239	197	436
					2 380	1 365	3 745
BETTOLA							
Bettola (borgata).....	630	151	781	FARINI D'OLMO			
Revigozzo (casale).....	93	226	319	Farini d'Olmo (borgata).....	58	"	58
Pradello (villaggio).....	127	452	579	Olmo (id.).....	77	138	215
Olmo (id.).....	224	72	296	Cogno San Bassano (id.).....	648	111	759
Missano (id.).....	101	179	280	Cogno San Savino (id.).....	431	44	475
Ebbio (id.).....	118	130	248	Groppallo (id.).....	1 635	592	2 227
Spettine (casale).....	177	102	279	Mareto (id.).....	505	"	505
Leggio (villaggio).....	204	62	266	Pradovera (id.).....	504	89	593
Calenzano (id.).....	296	184	480	Boccolo della Noce (id.).....	330	98	428
Villanova (id.).....	53	277	330		4 188	1 072	5 260
	2 023	1 835	3 858	FERRIERE			
BORGONOVO VAL TIDONE							
Borgonovo (borgata).....	2 761	461	3 222	Ferriere (borgata).....	170	14	184
Bruso (villaggio).....	95	9	104	Folli (casale).....	96	"	96
Castelnovo (id.).....	365	201	566	Casaldonato (villaggio).....	124	106	230
Bilegno (id.).....	254	18	272	Cerreto (casale).....	61	196	257
Breno (id.).....	297	60	357	Cassimorenga (id.).....	83	28	111
Fabbiano (id.).....	218	111	329	Centenaro (villaggio).....	118	14	132
Mottaziana (id.).....	721	343	1 064	Cassano (casale).....	90	"	90
Corano (id.).....	408	191	594	Codegazzi (id.).....	113	86	199
Agazzino (id.).....	78	38	116	Vajo (id.).....	144	80	224
	5 192	1 432	6 624	Costapecorella (id.).....	99	128	227
BORGO SAN BERNARDINO							
Borgo S. Bernardino (borgata).....	268	246	514	Gamburo (villaggio).....	155	123	278
Vigolo (casale).....	68	521	589	Molinello (casale).....	86	"	86
Padri (id.).....	167	469	636	Colla (id.).....	60	66	126
Rossoreggio (id.).....	70	119	189	Rocca (villaggio).....	119	172	291
Gropo Ducale (id.).....	430	354	784	Toni (casale).....	64	85	149
Bramajano (id.).....	92	424	516	Perotti (id.).....	67	"	67
	1 095	2 133	3 228	Grondone di Sotto (id.).....	105	"	105
CALENDASCO							
Calendasco (borgata).....	779	469	1 248	Grondone di Sopra (villaggio).....	123	7	130
Cotrebba (villaggio).....	233	330	563	Solaro (id.).....	163	"	163
Boscone Cusni (id.).....	401	34	435	Ciregna (casale).....	111	"	111
San Niccolò (casale).....	147	449	596	Rompeggio (villaggio).....	149	83	232
Sant'Imento (id.).....	102	432	534	Rocconi (casale).....	88	119	207
	1 662	1 714	3 376	Brugnato (villaggio).....	155	168	323
CASTEL SAN GIOVANNI							
Castel San Giovanni (borgata).....	4 207	993	5 200	Salsominore (casale).....	71	34	105
Fontana Pradosa (villaggio).....	810	321	1 131	Tornarezza (id.).....	87	81	168
Pievetta (id.).....	498	128	626	Curletti (villaggio).....	173	"	173
Creta (id.).....	332	220	552	Costa (casale).....	94	44	138
Ganaghello (id.).....	403	405	808	Retorto (id.).....	69	1	70
	6 250	2 067	8 317	Selva (villaggio).....	106	"	106
				San Gregorio (id.).....	102	67	169
				Chiapeto (casale).....	67	4	71
				Proverasso (id.).....	58	9	67
				Cattaragna (villaggio).....	228	"	228
				Castelcanafurone (casale).....	80	159	239
				Torrio di Sotto (villaggio).....	243	"	243
				Torrio di Sopra (id.).....	188	9	197
				Castagnola di Sopra (id.).....	158	"	158
				Castagnola di Sotto (casale).....	113	"	113
				Boschi (id.).....	104	"	104
					4 484	1 883	6 367

TAV. I. — POPOLAZIONE PRESENTE PER COMUNI E FRAZIONI.

Censimento 1871.

Piacenza.

COMUNI E FRAZIONI	Popolazione presente			COMUNI E FRAZIONI	Popolazione presente		
	Agglomerata nei centri	Sparsa nella campagna	TOTALE		Agglomerata nei centri	Sparsa nella campagna	TOTALE
GOSSOLENGO							
Gossolengo (villaggio).....	90	706	796	PODENZANO			
Settima (id.).....	463	415	878	Podenzano (villaggio).....	984	598	1 582
Quarto (id.).....	61	261	322	San Polo (id.).....	343	606	949
Ottavello (id.).....	35	280	315	Caselle (id.).....	324	533	857
	640	1 662	2 311		1 651	1 737	3 388
GRAGNANO TREBBIENSE							
Gragnano (borgata).....	935	598	1 533	POMARO PIACENTINO			
Casaliggio (villaggio).....	511	107	618	Pomaro.....	"	165	165
Campremoldo Soprano (id.).....	453	357	810	San Gabriele.....	24	90	114
Campremoldo Sottano (id.).....	235	114	349	Vidiano (villaggio).....	53	279	332
	2 134	1 176	3 310	Piozzano (id.).....	"	159	159
				Montebello.....	57	311	368
				Montecanino (villaggio).....	"	381	381
				San Nazzaro.....	22	281	231
				Monteventano.....	"	210	210
				Groppo (villaggio).....	22	210	262
					156	1 986	2 142
MORTIZZA							
Mortizza (borgata).....	506	740	1 246	PONTE DELL'OLIO			
Roncaglia (id.).....	453	494	947	Ponte dell'Olio (borgata).....	891	85	976
Le Mose (casale).....	138	649	787	Riva (id.).....	111	389	500
	1 097	1 883	2 980	Riva (casale).....	117	335	452
				Folignano (id.).....	57	344	401
NIBBIANO							
Nibbiano (borgata).....	520	198	718	Torrano (id.).....	86	246	332
Stadera (villaggio).....	148	101	249	Cassano (id.).....	88	314	402
Torre Gandini (casale).....	105	80	185	Castione (id.).....	81	243	324
Tassara (villaggio).....	201	184	385	Montesanto (id.).....	27	176	203
Carreggio.....	"	264	264	Sarmata (id.).....	67	88	155
Genepreto (villaggio).....	178	408	586	S. Maria del Rivo (id.).....	35	76	111
Trevozzo (borgata).....	492	405	897	Veggiola (id.).....	"	"	"
Sala Seguzzone (villaggio).....	229	88	317		1 560	2 295	3 856
Verago (casale).....	95	9	104	PONTENURE			
Str. Manzini (id.).....	225	17	242	Pontenure (borgata).....	687	"	687
Roveda (id.).....	88	17	105	Boretta (casale).....	104	124	228
Cà do' Mossi (id.).....	79	61	140	Valconasso (villaggio).....	231	321	552
	2 360	1 832	4 192	Menarolo (casale).....	104	412	516
				Albiano (id.).....	165	278	443
PECORARA							
Pecorara (casale).....	60	111	171	Muradello (villaggio).....	172	461	633
Pecorara Vecchia (id.).....	85	71	156	Ferriera (casale).....	76	133	209
Marzenago (villaggio).....	107	58	165		1 539	1 729	3 268
Vallarenzo (casale).....	97	231	328	RIVALTA TREBBIA			
Poggioresco (id.).....	85	"	85	Gazzola (villaggio).....	270	31	301
Sevizzano (villaggio).....	120	77	197	Lisignano (casale).....	55	108	163
Corneto (id.).....	111	55	166	Canò di Tuna (id.).....	38	162	200
Bussato (id.).....	120	12	132	Tuna (villaggio).....	39	133	172
Caprile (casale).....	63	32	95	Castelletto (id.).....	24	60	84
Costalta (id.).....	96	174	270	Canneto Sopra (id.).....	65	10	75
Cà de' Fracchioni (id.).....	98	62	160	Canneto Sotto (id.).....	83	31	114
Ciocgni (villaggio).....	260	19	279	Rivalta (id.).....	95	292	387
Morasco (casale).....	79	73	152	Croara (id.).....	47	30	77
Cà de' Bazzari (id.).....	72	36	108	Momeliano (id.).....	131	297	428
Roncaglia (id.).....	84	103	187	Monterasio (casale).....	28	125	153
Praticchia (id.).....	66	"	66	Rezzanello (villaggio).....	30	247	277
	1 603	1 114	2 717	Monticello.....	"	132	132
					905	1 658	2 563
PIACENZA (città).....							
	34 908	77	34 985	RIVERGARO			
PIANELLO VAL TIDONE							
Pianello (borgata).....	1 275	198	1 473	Rivergaro (borgata).....	698	186	884
Gabbiano (villaggio).....	419	79	498	Pieve Dugliara (casale).....	221	69	290
Casanova (casale).....	442	51	493	Ancarano (id.).....	298	89	387
Roccapulzana (id.).....	231	187	418	Niviano (id.).....	221	105	326
Castellaro (id.).....	40	252	292	Roveleto Lando (id.).....	205	123	328
Santa Giustina (id.).....	38	137	175	Ottavello (id.).....	181	61	242
Arcello (villaggio).....	226	130	356	Lazzano (id.).....	133	31	164
	2 671	1 034	3 705				

TAV. I. — POPOLAZIONE PRESENTE PER COMUNI E FRAZIONI.

Censimento 1871.

Piacenza.

Table with 6 columns: COMUNI E FRAZIONI, Popolazione presente (Agglomerata nei centri, Sparsa nella campagna, TOTALE), and Popolazione presente (Agglomerata nei centri, Sparsa nella campagna, TOTALE). Rows include Travo, Vicomarino, Vigolzone, and a Riepilogo section.

PROVINCIA DI PISA.

Circondario di Pisa.

BAGNI DI SAN GIULIANO

Table listing population for Bagni di San Giuliano, Gello, Asciano, Molina, Ponte al Serchio, Mezzana, Agnano, Ripafratta, and Arena.

Table listing population for Bientina, Buti, Calci, Nicosia, Caprona, San Salvatore al Colle, Sant'Andrea a Lama, Castelmaggiore, and Tre Colli.

TAV. I. — POPOLAZIONE PRESENTE PER COMUNI E FRAZIONI.

Censimento 1871.

Pisa.

Table with 6 columns: COMUNI E FRAZIONI, Popolazione presente (Agglomerata nei centri, Sparsa nella campagna, TOTALE), and Popolazione presente (Agglomerata nei centri, Sparsa nella campagna, TOTALE). Rows include Calcinaja, Capannoli, Cascina, Lari, Lorenzana, Orciano Pisano, Castellina Marittima, Chianni, Colle Salvetti, and Paccioli.

TAV. I. — POPOLAZIONE PRESENTE PER COMUNI E FRAZIONI.

Censimento 1871.

Porto Maurizio.

COMUNI E FRAZIONI	Popolazione presente			COMUNI E FRAZIONI	Popolazione presente		
	Agglomerata nei centri	Sparsa nella campagna	TOTALE		Agglomerata nei centri	Sparsa nella campagna	TOTALE
BORGO SANT' AGATA				DIANO CALDERINA			
Borgo (borgata).....	262	17	279	Calderina.....	62	62	
Sant' Agata (id.).....	205	"	205	Muratori.....	37	37	
	467	17	484	Serreta (borgata).....	221	221	
CANDEASCO (villaggio).....	224	"	224	Gorleri (id.).....	165	165	
CARAMAGNA LIGURE					836	99	485
Caramagna (borgata).....	282	"	282	DIANO CASTELLO			
Cantalupo (id.).....	249	"	249	Diano Castello (villaggio).....	638	68	708
Ricci (id.).....	108	"	108	Varcavello (casa'e).....	127	24	151
	634	"	634		785	92	857
CARAVONICA (borgata).....	358	"	358	DIANO MARINA			
CARPASIO (villaggio).....	637	238	870	Diano Marina (città).....	2 029	"	2 029
CARTARI E CALDERARA				Paradisi (sobborgo).....	77	77	
— Calderara (borgata).....	215	25	240	Sant'Anna (id.).....	58	"	58
— Sciglioli (id.).....	140	7	147		2 164	"	2 164
— Cartari (id.).....	188	"	188	DIANO SAN PIETRO			
	543	32	575	Glorii (borgata).....	128	"	128
CASTELVECCHIO DI S. MARIA MAGGIORE				Ughi (id.).....	245	"	245
Castelvecchio (borgata).....	170	5	175	Colla Roggeri (id.).....	175	"	175
Oliveto (id.).....	99	21	120	Besta (id.).....	80	"	80
Barchetto (id.).....	56	34	90	Moltedo (id.).....	188	"	188
Costarossa (id.).....	21	"	21		811	"	811
Costiolo (id.).....	37	"	37	DOLCEDO			
	383	60	443	Dolcedo (borgata).....	780	29	809
CENOVA (villaggio).....	320	"	320	Isola Lunga (id.).....	517	8	525
CERVO (id.).....	801	35	836	Ripalta (id.).....	247	"	247
CESIO (id.).....	358	8	366	Costa Carnara (id.).....	283	"	286
CHIUSANICO				Castellazzo (id.).....	135	28	163
Castello (borgata).....	294	"	294	Villaro (id.).....	297	52	349
Villa (id.).....	120	2	122	Lecciora (id.).....	195	68	263
Gerini (id.).....	46	"	46		2 457	185	2 642
	460	2	462	GAZZELLI (borgata).....	458	23	478
CHIUSAVECCHIA (borgata).....	411	"	411	LAVINA (id.).....	810	15	825
CIVEZZA (id.).....	708	6	714	LUCINASCO			
CONDO (villaggio).....	483	43	526	Lucinasco (borgata).....	473	"	473
COSIO D'ARROSCIA (id.).....	866	"	866	Borgoratto (id.).....	148	"	148
COSTA D'ONEGLIA (id.).....	508	2	510	Casa Molini (id.).....	37	"	39
DIANO ARENTINO					656	"	656
Arentino (borgata).....	397	23	420	MARO CASTELLO (villaggio).....	151	4	155
Evigno (id.).....	108	"	108	MENDATICIA			
	505	23	528	Mendaticia (borgata).....	681	"	681
DIANO BORELLO				Piano (id.).....	49	"	49
Diano Borello (villaggio).....	307	"	307	Lago.....	"	10	10
Borganzo (id.).....	353	4	353		730	10	740
Roncagli (id.).....	201	6	207	MOANO			
	867	10	877	Moano (borgata).....	347	4	351
				Bellaudi (id.).....	20	"	20
				Nirasca (id.).....	191	"	191
				Trovasta (id.).....	189	"	189
					747	4	751

TAV. I. — POPOLAZIONE PRESENTE PER COMUNI E FRAZIONI.

Censimento 1871.

Porto Maurizio.

COMUNI E FRAZIONI	Popolazione presente			COMUNI E FRAZIONI	Popolazione presente		
	Agglomerata nei centri	Sparsa nella campagna	TOTALE		Agglomerata nei centri	Sparsa nella campagna	TOTALE
MOLTEDO INFERIORE				PORTO MAURIZIO			
Montegrosso (villaggio).....	600	5	605	Porto Maurizio (città).....	6 112	95	6 207
MOLTEDO SUPERIORE (borgata).....	589	"	589	Prino (borgata).....	455	71	526
MONTEGROSSO PIAN LATTE (id.).....	409	"	409	Artallo (id.).....	300	5	305
OLIVASTRI (id.).....	121	"	121		6 867	171	7 038
ONEGLIA				PRELA			
Oneglia (città).....	7 944	"	7 944	Prelà Molini (borgata).....	361	2	363
Cascine (borgata).....	82	71	108	Casa Carli (id.).....	150	5	155
	7 976	71	8 047	Praello (id.).....	128	8	136
PANTASINA				Canneto (id.).....	134	"	134
Casa Amei (borgata).....	98	"	98	Prelà Castello (id.).....	72	"	72
Confraria (id.).....	34	"	34	Costiolo (id.).....	54	6	60
Casa Cotti (id.).....	16	"	16		899	21	920
Costa (id.).....	30	"	30	RANZO			
Cornarolo (id.).....	90	"	90	Ranzo (villaggio).....	763	"	763
Noce (id.).....	38	"	38	Baccilega (borgata).....	305	"	305
Casa Bianca.....	"	33	33	Costa Baccilega (id.).....	195	"	195
Casa Pino (borgata).....	86	"	86		1 263	"	1 263
Poggio (id.).....	57	"	57	REZZO (borgata).....	1 271	112	1 383
Casa Galli.....	"	11	11				
	449	44	493	SAN BARTOLOMMEO DEL CERVO			
PIANAVIA				S. Bartolommeo del Cervo (borg.)	102	33	135
Pianavia (borgata).....	134	"	134	Pejolo (borgata).....	97	"	97
Casa Mantri (id.).....	81	"	81	Rovere (id.).....	68	32	100
Torre (id.).....	65	"	65	Steri (casale).....	12	78	90
	280	"	280	Pairola (borgata).....	214	23	236
PIANI				Chiappa (id.).....	240	"	240
Corradi (borgata).....	231	14	243	Rocca (casale).....	34	"	34
Carli (id.).....	108	4	112		767	185	952
Caramagna Inferiore (id.).....	181	8	189	SAN BARTOLOMMEO ED ARZENO			
Aicardi (id.).....	38	4	42	Arzeno (borgata).....	147	"	147
	558	80	588	San Bartolommeo (id.).....	104	1	105
PIETRABRUNA (villaggio).....	799	"	799	Colle di S. Bartolommeo (casale).....	24	"	24
PIEVE DI TEO					275	1	276
Pieve di Teo (città).....	2 285	60	2 345	SAN LAZZARO REALE (borgata).....	311	"	311
Acquetico (borgata).....	483	9	492	SAROLA (id.).....	235	8	243
Muzio (id.).....	269	"	269	TAVOLE			
Lovegno (id.).....	145	"	145	Villa (borgata).....	238	"	238
	3 182	69	3 251	Chiapparo (id.).....	160	"	160
POGGI (borgata).....	471	13	484	Novelli (id.).....	111	"	111
PONTEPASSIO (id.).....	1 361	14	1 375		509	"	509
PORNASSIO				TORRAZZA			
Villa (borgata).....	255	"	255	Torrazza (borgata).....	323	7	330
Ottano (id.).....	333	6	339	Clavi (id.).....	62	10	72
Ponti di Pornassio (id.).....	348	"	348		890	17	407
San Luigi (id.).....	278	"	278	TORRIA			
	1 262	6	1 268	Torria (borgata).....	527	"	527
				Garsi (id.).....	46	5	51
					573	7	580

TAV. I. — POPOLAZIONE PRESENTE PER COMUNI E FRAZIONI.

Censimento 1871.

Porto Maurizio.

COMUNI E FRAZIONI	Popolazione presente			COMUNI E FRAZIONI	Popolazione presente		
	Agglomerata nei centri	Sparsa nella campagna	TOTALE		Agglomerata nei centri	Sparsa nella campagna	TOTALE
UBAGA				Circondario di San Remo.			
Ubaga (borgata).....	208	"	208	AIOLE			
Ubaghetta (id.).....	195	"	195	Aiole (villaggio).....	1 112	"	1 112
Montecalvo (id.).....	201	"	201	Ciaggia (borgo).....	216	"	216
	604	"	604	Colla bassa (casale).....	296	"	296
VALLORIA MARITTIMA					1 624	"	1 624
Valloria (villaggio).....	279	"	279	APRICALE (villaggio).....	1 823	"	1 823
Tuvo.....	"	8	8	BADALUCCO (id.).....	2 111	170	2 290
	279	8	287	BAJARDO			
VASIA				Bajardo (villaggio)....	1 447	"	1 447
Borgo Piazza (borgata).....	440	2	442	Bergi (borgata).....	75	"	75
Casa Leoni.....	"	12	12	Madonna de' Vignai (id.).....	61	13	74
Casa Martini.....	"	50	50		1 583	13	1 596
Costa.....	"	30	30	BORDIGHERA			
Poggio (casale).....	113	"	113	Bordighera (villaggio).....	1 299	"	1 299
Casa Sottane.....	"	4	4	Borgo Marina (borgo).....	340	40	389
	553	98	651		1 639	49	1 688
VESSALICO				BORGHETTO SAN NICCOLÒ (villaggio) ..	368	63	431
Vessalico (borgo).....	463	11	474	BOSCOMARE			
Linzari (borgata).....	86	"	86	Boscomare (villaggio).....	282	"	282
	549	11	560	Torre Paponi (borgata).....	155	"	155
VILLA FARALDI					437	"	437
Villa Faraldi (villaggio).....	339	"	339	BUSSANA			
Riva Faraldi (borgata).....	290	22	312	Bussana (villa gio).....	763	"	763
Tovo Faraldi (villaggio).....	296	"	293	Arma (borgo).....	47	6	53
Deglio (id.).....	144	"	144		810	6	816
	1 069	22	1 091	CAMPOROSSO			
VILLA GUARDIA (borgata).....	346	12	358	Camporosso (villaggio).....	1 106	112	1 218
VILLA TALLA (villaggio).....	419	"	419	Trinità (casale).....	233	"	233
VILLA VIANI				Ciaxe.....	"	105	105
Villa (borgata).....	415	"	415		1 339	217	1 556
Barnati (id.).....	79	"	79	CASTELLARO (villaggio).....	869	12	881
Poggio (id.).....	25	"	25	CASTEL VITTORIO			
	519	"	519	Castel Vittorio (villaggio).....	1 582	23	1 605
VILLE SAN PIETRO				Succa.....	"	32	32
Marpero (borgata).....	189	"	189	Gordale.....	"	11	11
Costa (id.).....	149	"	149		1 582	66	1 648
Casa Soprane (id.).....	151	"	151	CERIANA (villaggio).....	2 390	157	2 547
Barca (id.).....	71	"	71	CIPRESSA (id.).....	566	4	570
Ciapparolo (id.).....	35	"	35	COLLA			
	595	"	595	Colla (villaggio).....	1 251	"	1 251
VILLE SAN SEBASTIANO				Ospedaletti (borgata).....	295	"	295
Costa (borgata).....	81	"	81		1 546	"	1 546
Casa dei Pellegrini (id.).....	164	"	164				
Casa dei Trucchi (id.).....	100	"	100				
	345	"	345				
Totale del Circondario...	59 680	1 837	61 517				

TAV. I. — POPOLAZIONE PRESENTE PER COMUNI E FRAZIONI.

Censimento 1871.

Porto Maurizio.

COMUNI E FRAZIONI	Popolazione presente			COMUNI E FRAZIONI	Popolazione presente		
	Agglomerata nei centri	Sparsa nella campagna	TOTALE		Agglomerata nei centri	Sparsa nella campagna	TOTALE
COSTARAINERA (villaggio).....	362	"	362	TAGGIA			
DOLCEACQUA (torra).....	2 334	"	2 334	Taggia (città).....	3 674	254	3 928
ISOLABONA (villaggio).....	1 041	"	1 041	Arma (borgata).....	398	5	403
LINGUEGLIETTA (id.).....	520	"	520		4 072	259	4 331
MONTALTO LIGURE (id.).....	1 108	120	1 228	TERZORIO (villaggio).....	261	"	261
PERINALDO				TRIORA			
Perinaldo (villaggio).....	1 734	"	1 734	Triora (villaggio).....	1 231	95	1 326
Suseno.....	"	64	64	Molini (id.).....	559	54	613
Negi.....	"	70	70	Andagna (id.).....	497	"	497
	1 734	134	1 868	Corte (casale).....	319	24	343
PIENA				Grattino (id.).....	59	92	151
Piena (villaggio).....	292	1	293	Agaggio Superiore (id.).....	75	135	210
Fanghetto (id.).....	224	"	224	Agaggio Inferiore (id.).....	19	68	87
Libri (casale).....	325	14	339	Ugello (id.).....	44	59	103
Olivetta (id.).....	381	"	381	Glori (id.).....	254	13	267
Ginestrea.....	"	15	15	Aigovo (id.).....	101	154	255
Revoira (casale).....	18	"	18	Gavano (id.).....	39	85	124
Ciantri (id.).....	27	8	35	Perallo (id.).....	102	186	288
Bossarè (id.).....	102	14	116	Cetta (id.).....	46	150	196
San Michele (id.).....	84	23	107	Bregalla (id.).....	118	136	254
	1 453	75	1 528	Creppo (id.).....	89	71	160
PIGNA				Verdeggia (id.).....	134	"	134
Pigna (villaggio).....	2 726	"	2 726		3 686	1 322	5 008
Buggio (casale).....	730	"	730	VALLEBONA (villaggio).....	724	14	738
	3 456	"	3 456	VALLECROSA (id.).....	347	297	644
POMPEJANA (villaggio).....	855	"	855	VENTIMIGLIA			
RIVA LIGURE (id.).....	554	"	554	Ventimiglia (città).....	3 518	562	4 080
ROCCHETTA NERVINA (id.).....	695	"	695	S. Bartolommeo di Latte (villaggio).....	248	197	445
SAN BIAGIO DELLA CIMA (id.).....	825	"	825	Scalza (casale).....	51	125	176
SAN LORENZO AL MARE (id.).....	242	7	249	Bevera (id.).....	246	"	246
SAN REMO				Trucco (id.).....	248	"	248
San Remo (città).....	7 927	1 090	9 017	San Pancrazio (villaggio).....	608	"	608
Poggio (borgata).....	782	1	783	Torri (borgata).....	587	"	587
Verezzo (id.).....	891	"	891	Mortola Inferiore (casale).....	233	28	261
	9 600	1 091	10 691	Mortola Superiore (id.).....	217	19	236
SANTO STEFANO AL MARE (villaggio).....	643	7	650	Grimalde (id.).....	339	38	377
SASSO DI BORDIGHERA (id.).....	159	"	159		6 300	969	7 269
SEBORGA (id.).....	338	"	338	Totale del Circondario...	60 434	5 102	65 536
SOLDANO				Riepilogo			
Soldano (villaggio).....	438	"	438	CIRCONDARI			
San Martino.....	"	41	41	PORTO MAURIZIO.....	59 680	1 837	61 517
	438	41	479	SAN REMO.....	60 434	5 102	65 536
Totale della Provincia...	120 114	6 939	127 053				

TAV. I. — POPOLAZIONE PRESENTE PER COMUNI E FRAZIONI.

Censimento 1871.

Potenza.

COMUNI E FRAZIONI	Popolazione presente			COMUNI E FRAZIONI	Popolazione presente		
	Agglomerata nei centri	Sparsa nella campagna	TOTALE		Agglomerata nei centri	Sparsa nella campagna	TOTALE
PROVINCIA DI POTENZA.							
Circondario di Lagonegro.							
CALVERA (borgo).....	1 226	"	1 226	RIVELLO			
CARBONE (id.).....	1 945	"	1 945	Rivello (città).....	2 961	245	3 206
CASTELLUCCIO INFERIORE.....	2 831	"	2 831	Rotale (casale).....	117	"	117
CASTELLUCCIO SUPERIORE				San Costantino (villaggio).....	479	237	716
Castelluccio superiore (borgo)...	2 138	"	2 138		3 557	482	4 039
Agromonte (villaggio)...	935	"	935	ROCCANOVA (borgo).....	2 136	"	2 136
	3 073	"	3 073	ROTONDA			
CASTELSARACENO (borgo).....	1 344	"	1 344	Rotonda (città).....	2 861	13	2 874
CASTRONUOVO DI SANT'ANDREA (id.)..	2 984	"	2 984	Montagna.....	"	810	810
CERSOSIMO (id.).....	1 033	"	1 033	Serra.....	"	544	544
CHIAROMONTE (borgo).....	3 136	"	3 136	Patricone.....	"	464	464
COLOBRARO				Piedi le Coste.....	"	72	72
Colobraro (borgo).....	2 533	"	2 533		2 861	1 903	4 764
Cascina Donnaperna.....	"	49	49	ROTONDELLA (borgo).....	3 883	"	3 883
Finata.....	"	61	61	SAN CHIRICO RAPARO (villaggio)....	3 045	"	3 045
	2 533	110	2 643	SAN COSTANTINO ALBANESE (borgata)..	1 563	"	1 563
EPISCOPIA (borgo).....	2 091	"	2 091	SAN GIORGIO LUCANO			
FARBELLA (villaggio).....	1 371	"	1 371	San Giorgio (borgo).....	1 386	"	1 386
FAVALE SAN CATALDO (id.).....	1 626	"	1 626	Casale (id.).....	519	"	519
FRANCAVILLA SUL SINNI (borgo).....	2 376	934	3 310	Croce (casale).....	55	"	55
LAGONEGRO (terra).....	4 412	"	4 412		1 960	"	1 960
LATRONICO				SAN MARTINO D'AGRI (borgo).....	1 515	"	1 515
Latronico (terra).....	2 812	35	2 847	SAN PAOLO ALBANESE			
Cervi o Mango (villaggio).....	194	"	194	Borgo (borgo).....	495	"	495
Calda o Serrone (id.).....	136	"	136	Magazzino (id.).....	160	"	160
	3 142	35	3 177	San Rocco (id.).....	342	"	342
LAURIA (città).....	10 609	87	10 696	Calvario (id.).....	296	"	296
MARATEA					1 293	"	1 293
Maratea (città).....	1 735	1 727	3 462	SAN SEVERINO LUCANO			
Castello (villaggio).....	92	647	739	San Severino (villaggio).....	1 303	"	1 303
Acquafredda (id.).....	564	201	765	Cropani.....	"	539	539
	2 391	2 575	4 966	Mezzana.....	"	1 134	1 134
MOLITERNO (città).....	6 621	"	6 621	Villaneto.....	"	956	956
NEMOLI (borgata).....	837	111	948		1 303	2 620	3 932
NOEPOLI				SANT'ARCANGELO (borgo).....	4 327	"	4 327
Noepoli (borgata).....	1 035	30	1 065	SARCONI (borgata).....	1 131	"	1 131
Il Casale (sobborgo).....	609	26	635	SENISE (borgo).....	5 038	"	5 038
	1 644	56	1 700	TEANA (id.).....	1 332	4	1 336
NOVA SIRI - Bollita (borgata).....	1 833	145	1 978	TERRANOVA DI POLLINO (villaggio)...	1 991	159	2 150
				TRECCINA			
				Trecchina (borgo).....	1 290	"	1 290
				Castello (id.).....	642	"	642
				Pozzodonato (id.).....	95	12	107
				San Marco (id.).....	69	"	69
				San Martino (id.).....	80	19	99
				Piano dei Peri e Paruta (casale)....	316	105	421
					2 492	136	2 628

TAV. I. — POPOLAZIONE PRESENTE PER COMUNI E FRAZIONI.

Censimento 1871.

Potenza.

COMUNI E FRAZIONI	Popolazione presente			COMUNI E FRAZIONI	Popolazione presente		
	Agglomerata nei centri	Sparsa nella campagna	TOTALE		Agglomerata nei centri	Sparsa nella campagna	TOTALE
Tursi				OLIVETO LUCANO (borgata).....	986	"	986
Tursi (città).....	3 261	236	3 497	PISTICCI (città).....	7 359	378	7 737
Arabatana (borgata).....	649	229	878	POMARICO (villaggio).....	5 070	"	5 070
	3 910	465	4 375	SALANDRA (id.).....	2 562	"	2 562
VIGGIANELLO				SAN MAURO FORTE (borgo).....	2 896	147	3 043
Viggianello (borgo).....	1 071	475	1 546	STIGLIANO (id.).....	5 606	"	5 606
Prastio.....	"	239	239	TRICARICO (città).....	6 710	146	6 856
Podali (borgata).....	266	1 617	1 883		101 028	2 673	103 701
Montagna (id.).....	95	1 267	1 362				
	1 432	3 598	5 030				
	103 827	13 429	117 256				
Circondario di Matera.							
ACCETTURA (città).....	4 142	90	4 232	Circondario di Melfi.			
ALIANO				APELLA			
Aliano (borgo).....	1 572	"	1 572	Atella (borgata).....	1 650	"	1 650
Alianello (borgata).....	129	"	129	Sant'Ilario (villaggio).....	574	"	574
Carmine (casale).....	59	"	59	Sterpeto (casale).....	241	"	241
	1 760	"	1 760		2 465	"	2 465
BERNALDA (città).....	6 295	"	6 295	BARILE (borgata).....	3 827	"	3 827
CIRIGLIANO (borgo).....	1 558	"	1 558	BELLA (id.).....	5 395	"	5 395
CRACO (id.).....	1 939	"	1 939	CASTELGRANDE (id.).....	3 377	"	3 377
FERRANDINA				FORENZA			
Ferrandina (città).....	6 817	12	6 829	Forenza (borgata).....	5 663	"	5 663
Ferrandina di fuori (sobborgo)...	237	20	257	Convento (sobborgo).....	1 051	"	1 051
	7 054	32	7 086	San Vito (id.).....	628	"	628
GARAGUSO					7 342	"	7 342
Garaguso (borgata).....	939	"	939	LAVELLO (città).....	5 337	322	5 709
Calciano (borgo).....	593	"	593	MASCHITO (borgata).....	3 450	"	3 450
	1 532	"	1 532	MELFI			
GORGOGNONE (borgata).....	1 733	"	1 733	Melfi (città).....	10 945	280	11 225
GRASSANO (id.).....	5 252	10	5 262	Foggiano (villaggio).....	300	123	423
GROTTOLE (id.).....	2 741	39	2 780		11 245	403	11 648
MATERA (città).....	14 262	50	14 312	MONTAMILONE (borgata).....	2 427	"	2 427
MIGLIONICO (borgata).....	3 711	"	3 711	MURO LUCANO			
MONTALBANO JONICO				Muro Lucano (città).....	6 658	"	6 658
Montalbano (città).....	3 180	249	3 429	Pianello (sobborgo).....	1 135	161	1 296
Anfrice (casale).....	44	170	214		7 793	161	7 954
Recoleta (borgo).....	207	327	534	PALAZZO SAN GERVASIO (borgata)....	6 896	"	6 896
Scanzana (id.).....	276	400	676	PESCOFAGANO (id.).....	3 678	"	3 678
Policoro (borgata).....	737	635	1 372	RAPOLLA (id.).....	3 511	"	3 511
	4 444	1 781	6 225	RAPONE (villaggio).....	2 057	11	2 068
MONTEPELOSO (città).....	6 327	"	6 327	RIGNERO IN VOLTURE (città).....	11 520	"	11 520
MONTESCAGLIOSO (id.).....	7 089	"	7 089				

TAV. I. — POPOLAZIONE PRESENTE PER COMUNI E FRAZIONI.

Censimento 1871.

Potenza.

COMUNI E FRAZIONI	Popolazione presente			COMUNI E FRAZIONI	Popolazione presente		
	Agglomerata nei centri	Sparsa nella campagna	TOTALE		Agglomerata nei centri	Sparsa nella campagna	TOTALE
RIPACANDIDA				CAMPO MAGGIORE (borgata)	1 425	"	1 425
Ripacandida (borgata).....	4 098	"	4 098	CANCELLARA (id.).....	3 107	"	3 107
Ginestra (villaggio).....	836	"	836	CASTELMEZZANO (id.).....	1 927	"	1 927
	4 934	"	4 934	CORLETO PERTICARA (id.).....	5 003	"	5 003
RUVO DEL MONTE (borgata)	2 762	"	2 762	GALLICCHIO (id.).....	1 211	"	1 211
SAN FELE (id.)	9 965	571	10 536	GENZANO			
VENOSA (città)	7 222	"	7 222	Genzano (borgata).....	5 740	291	6 031
				Banzi (sobborgo).....	1 238	"	1 238
Totale del Circondario ...	105 253	1 468	106 721		6 978	291	7 269
Circondario di Potenza.				GUARDIA PERTICARA (borgata).....	1 712	"	1 712
ABRIOLA				LAURENZANA (id.).....	6 965	"	6 965
Abriola (borgata).....	2 829	"	2 829	MARSICO NUOVO			
Castelglorioso (villaggio).....	114	74	188	Marsico Nuovo (città).....	4 207	1 918	6 125
	2 943	74	3 017	Paterno (villaggio).....	325	2 161	2 486
ACERENZA (borgata)	3 817	21	3 838		4 532	4 079	8 611
ALBAIO DI LUCANIA (id.)	2 769	"	2 769	MARSICO VETERE (borgata).....	2 547	"	2 547
ANZI (id.)	3 654	"	3 654	MISSANELLO (id.).....	1 065	"	1 065
ARMENTO				MONTEMURRO (id.).....	3 848	"	3 848
Armento (borgata).....	2 162	"	2 162	PALMIRA (id.).....	3 710	"	3 710
Sant'Antonio (id.).....	284	"	284	PICERNO (id.).....	4 375	122	4 497
Il Casale (id.).....	514	"	514	PIETRAVESA (id.).....	2 706	"	2 710
	2 960	"	2 960	PIETRAGALLA (id.).....	5 852	"	5 852
AVIGLIANO				PIETRAPERIOSA (id.).....	2 882	"	2 882
Avigliano (città).....	11 336	"	11 336	PIGNOLA DI BASILICATA (id.).....	3 749	26	3 775
Frusci (villaggio).....	356	92	448	POTENZA			
Castello Lagopesole (id.).....	610	381	991	Potenza (città).....	18 295	"	18 295
Figliani (id.).....	511	296	807	Santa Maria (sobborgo).....	218	"	218
Sterpeto di Sopra.....	"	103	106		18 513	"	18 513
San Giorgio (villaggio).....	502	"	502	RUOTI (borgata)	3 771	"	3 771
Sant'Angelo (id.).....	608	400	1 008	SALVIA			
Masserie (id.).....	263	256	519	Salvia (borgata).....	1 778	"	1 778
Caldane (id.).....	265	"	265	Castellaro Superiore (villaggio).....	65	"	65
	14 451	1 531	15 982	Castellaro Inferiore (id.).....	72	"	72
BALVANO (borgata)	3 732	7	3 739	Perolla.....	"	41	41
BARAGIANO (id.)	1 873	12	1 885		1 915	41	1 956
BRIENZA (id.)	4 796	82	4 878	SAN CHRICO NUOVO (borgata).....	2 327	"	2 327
BRINDISI DI MONTAGNA				SANT'ANGELO LE FRATTE (id.).....	1 656	"	1 656
Brindisi (borgata).....	2 256	"	2 256	SAPONARA DI GRUMENTO (id.).....	2 620	"	2 620
Grancia di S. Demetrio (sobborgo).....	6	44	50	SASSO DI CASTALDA (id.).....	2 345	"	2 345
	2 262	44	2 306	SPINOSO (id.)	2 648	"	2 648
CALVELLO				TITO (id.)	4 563	"	4 563
Calvello (città).....	4 508	"	4 508				
Sant'Antonio (sobborgo).....	452	"	452				
Trinità (id.).....	648	3	651				
	5 608	3	5 611				

TAV. I. — POPOLAZIONE PRESENTE PER COMUNI E FRAZIONI.

Censimento 1871.

Potenza.

COMUNI E FRAZIONI	Popolazione presente			COMUNI E FRAZIONI	Popolazione presente		
	Agglomerata nei centri	Sparsa nella campagna	TOTALE		Agglomerata nei centri	Sparsa nella campagna	TOTALE
TOLVE (borgata)	4 368	"	4 368	Riepilogo			
TRAMUTOLA (id.)	3 804	"	3 804	}			
TRIVIGNO (id.)	2 516	"	2 516	LAGONEGRO.....	103 827	13 429	117 256
VAGLIO DI BASILICATA (id.)	4 066	32	4 098	MATERA.....	101 028	2 673	103 701
VIETRI DI POTENZA (id.)	3 675	8	3 683	MELFI.....	105 253	1 468	106 721
VIGGIANO (id.)	5 242	"	5 242	POTENZA.....	176 488	6 377	182 865
				Totale della Provincia ...	486 596	23 947	510 543
Totale del Circondario ...	176 488	6 377	182 865				
PROVINCIA DI RAVENNA.							
Circondario di Faenza.							
BAGNARA DI ROMAGNA (borgata).....	589	1 364	1 953	(Segue) RIOLO			
BRISIGHELLA				Ossano (villaggio).....	126	195	321
Brisighella (borgata).....	2 469	2 816	5 285	Mazzolano (id.).....	14	217	231
Fognano (id.).....	1 303	1 744	3 047	Torranello.....	"	220	220
Marzeno.....	"	1 777	1 777	Sasso.....	"	95	95
San Cassiano (villaggio).....	128	2 044	2 172		1 743	1 799	3 542
				SOLAROLO			
CASOLA VALSENIO				Solarolo (castello).....	1 101	542	1 643
Casola Valsenio (villaggio).....	831	2 651	3 482	San Mauro.....	"	605	605
Mercatale (casale).....	60	640	700	Gajano.....	"	399	399
				Feliso.....	"	335	335
CASTEL BOLOGNESE				Casanola.....	"	207	207
Castel Bolognese (borgo).....	2 158	"	2 158	Castelnovo.....	"	363	363
Biancamano.....	"	692	692		1 101	2 451	3 552
Pace.....	"	666	666	TOSSIGNANO			
Casalecchio.....	"	534	534	Tossignano (castello).....	439	766	1 205
Campiano.....	"	556	556	Borgo (borgata).....	523	469	992
Borello.....	"	444	444				
Serra.....	"	422	422		992	1 235	2 197
				Totale del Circondario ...	31 428	42 677	74 105
CASTEL DEL RIO				Circondario di Lugo.			
Castel del Rio (castello).....	393	1 782	2 175	}			
Giugnola (casale).....	75	440	515	BAGNACAVALLO			
				Bagnacavallo (città).....	3 885	"	3 885
FAENZA				Chiusa.....	"	879	879
Faenza (città).....	14 280	"	14 280	Reda.....	"	735	735
Borgo d'Urbecco (borgo).....	2 639	7 076	9 715	Boncellino (casale).....	151	819	970
Marini (sobborgo).....	721	3 940	4 661	Traversara (id.).....	594	1 224	1 818
San Giuliano (id.).....	474	1 809	2 283	Viola.....	"	759	759
Imperatore (id.).....	377	2 151	2 528	Abbadesse.....	"	1 495	1 495
Granarelo (borgata).....	637	2 195	2 832	Pieve Masiera (villaggio).....	306	550	856
				Rossetta.....	"	880	880
	19 128	17 171	36 299	Villanova (villaggio).....	1 871	717	2 588
FONTANA ELICE (castello)	488	1 399	1 887		6 807	8 058	14 865
RIOLO				CONSELICE			
Riolo (castello).....	972	373	1 345	Conselice (borgata).....	950	2 056	3 006
Gallisterna (villaggio).....	162	343	505	San Patrizio (villaggio).....	102	1 085	1 187
Costa (id.).....	469	209	678	Campanile.....	"	375	375
Limisano.....	"	147	147	Lavezzola (villaggio).....	312	1 428	1 740
					1 364	4 944	6 308

TAV. I. — POPOLAZIONE PRESENTE PER COMUNI E FRAZIONI.

Censimento 1871.

Ravenna.

COMUNI E FRAZIONI	Popolazione presente			COMUNI E FRAZIONI	Popolazione presente		
	Agglomerata nei centri	Sparsa nella campagna	TOTALE		Agglomerata nei centri	Sparsa nella campagna	TOTALE
COTIGNOLA				RAVENNA			
Cotignola (terra).....	1 670	"	1 670	Ravenna (città).....	11 935	"	11 935
San Francesco.....	"	692	692	San Biagio (sobborgo)...	3 265	700	4 055
Salara (villaggio).....	240	421	661	Darsena (id.).....	481	660	1 141
Budrio (id.).....	45	1 099	1 144	San Rocco (id.).....	2 733	1 910	4 643
Barbiano (id.).....	242	678	920	San Marco (villaggio)...	62	1 127	1 189
San Severo.....	"	1 068	1 068	Camerlona (id.).....	46	128	174
Madrra.....	"	564	564	San Michele (id.).....	238	649	887
	2 197	4 522	6 719	San Bartolommeo (id.).....	74	773	847
FUSIGNANO				Longana (id.).....	169	183	352
Fusignano (terra).....	1 453	1 404	2 857	Piangipane (id.).....	1 172	1 327	2 499
Majano.....	"	1 006	1 006	Mezzano (id.).....	1 356	2 415	3 771
San Savino.....	"	1 218	1 218	Santerno (id.).....	597	1 721	2 318
Rossetta.....	"	445	445	Godo (id.).....	384	310	694
	1 453	4 073	5 526	Villanova (id.).....	62	653	715
LUGO				Gambellara (id.).....	253	603	856
Lugo (città).....	8 664	"	8 664	San Pancrazio (id.).....	23	555	578
San Francesco d'Illaro.....	"	1 186	1 186	Roncalceci (id.).....	522	573	1 095
San Francesco di Paola.....	"	920	920	Santo Stefano (id.).....	277	693	970
San Petronio e Prospero.....	"	1 121	1 121	Durazzanino (id.).....	574	41	615
San Martino (villaggio).....	634	1 018	1 652	Campiano (id.).....	438	853	1 291
San Potito (id.).....	254	697	951	Savio (id.).....	103	195	293
Bizzuno.....	"	1 355	1 355	Cortina (id.).....	44	64	108
San Lorenzo in Selva (villaggio).....	391	1 899	2 290	Sant'Alberto (id.).....	1 774	859	2 633
Campanile (id.).....	228	1 827	2 055	San Pietro in Vincoli (id.).....	728	1 627	2 355
San Bernardino (id.).....	178	2 920	3 098	Primaro (id.).....	240	626	866
San Giuseppe in Voltana (id.).....	157	1 446	1 603	San Pietro in Campo (id.).....	77	344	421
	10 506	14 389	24 895	Filetto (id.).....	397	1 117	1 514
MASSA LOMBARDA				San Pietro in Trento (id.).....	301	1 239	1 540
Massa Lombarda (terra).....	2 703	2 471	5 174	San Zaccaria (id.).....	454	1 383	1 837
Serraglio (casale).....	60	254	314	Durazzano (id.).....	71	391	462
	2 763	2 725	5 488	Massa (id.).....	240	465	705
SANT'AGATA SUL SANTERNO (castello).	386	1 385	1 771	Savarna (id.).....	454	1 064	1 518
				Castello (id.).....	82	64	146
Totale del Circondario ...	25 476	40 096	65 572	Castiglione (id.).....	972	711	1 683
				Ducenta (id.).....	68	346	414
Circondario di Ravenna.				Pieve Quinta (id.).....	272	416	688
ALFONSINE				Casemurato (id.).....	18	143	161
Alfonsine (terra).....	4 179	2 790	6 969	Mensa (id.).....	505	425	930
San Savino.....	"	210	210		31 461	27 443	58 904
Voltana.....	"	313	313	RUSSI			
Lavezzola.....	"	132	132	Russi (terra).....	2 561	1 279	3 840
Longastrino (villaggio).....	414	169	583	Pezzolo.....	"	383	383
Filo (id.).....	82	399	481	Cortina.....	"	409	409
Casso Madonna del Bosco.....	"	112	112	Godo.....	"	1 035	1 035
	4 675	4 125	8 800	Prada.....	"	62	62
CERVIA				Boncellino.....	"	70	70
Cervia (città).....	1 494	791	2 285	San Pancrazio.....	"	1 900	1 900
Saline.....	"	11	11		2 561	5 138	7 699
Inferno.....	"	485	485	Totale del Circondario ...	40 191	41 247	81 438
Castiglione.....	"	1 289	1 289				
Pisignano.....	"	964	964	Riepilogo			
Cannuzzo.....	"	1 001	1 001	{ FAENZA.....	31 428	42 677	74 105
	1 494	4 541	6 035	{ LUGO.....	25 476	40 096	65 572
				{ RAVENNA.....	40 191	41 247	81 438
				Totale della Provincia ...	97 095	124 020	221 115

TAV. I. — POPOLAZIONE PRESENTE PER COMUNI E FRAZIONI.

Censimento 1871.

Reggio di Calabria.

COMUNI E FRAZIONI	Popolazione presente			COMUNI E FRAZIONI	Popolazione presente		
	Agglomerata nei centri	Sparsa nella campagna	TOTALE		Agglomerata nei centri	Sparsa nella campagna	TOTALE
PROVINCIA DI REGGIO DI CALABRIA.							
Circondario di Gerace.							
AGNANA				CASIGNANA (borgo).....	1 117	22	1 139
Agnana (villaggio).....	1 124	"	1 124	CAULONIA			
Sulve (casale).....	71	"	71	Caulonia (città).....	5 930	561	6 491
	1 195	"	1 195	San Nicola (borgata).....	722	489	1 211
ANTONIMINA (villaggio).....	1 642	"	1 642	Campoli (id.).....	503	316	819
				Ursini (id.).....	282	389	671
ARDORE				Cufò (villaggio).....	228	336	564
Ardore (borgata).....	2 163	"	2 163	Focà (id.).....	149	220	369
San Nicola (villaggio).....	715	64	779		7 814	2 311	10 125
Bombili (id.).....	237	22	309	CIMINÀ			
Pizzicello (casale).....	91	1 799	1 890	Piazza S. Nicola (borgata).....	644	32	676
	3 256	1 885	5 141	Addolorata (id.).....	658	6	664
BENESTARE				Zimbi (id.).....	505	"	505
Benestare (borgata).....	1 344	"	1 344		1 807	38	1 845
Croce (borgata).....	244	"	244	FERRUZZANO (villaggio).....	1 229	33	1 262
Belvedere (casale).....	250	82	332				
Cirella (villaggio).....	1 253	"	1 253	GERACE			
	3 091	82	3 173	Gerace (città).....	4 953	"	4 953
BIANCO				Marina (borgata).....	498	541	1 039
Bianco (borgata).....	1 247	"	1 247	Paterriti (id.).....	420	845	1 265
Pardesca (id.).....	511	"	511		5 871	1 386	7 257
Zoparto (id.).....	162	11	173	GIOIOSA JONICA			
	1 920	11	1 931	Gioiosa (città).....	4 757	468	5 225
BIVONGI (villaggio).....	2 506	"	2 506	Antonio Candido.....	"	1 305	1 305
				Drush.....	"	351	351
BOVALINO				Marina.....	"	384	384
Bovalino (villaggio).....	905	705	1 610	Junchi.....	"	1 223	1 223
Zoparto (borgata).....	128	31	159		4 757	3 731	8 488
Marina (id.).....	562	313	875	GROTTERIA (borgo).....	2 962	2 261	5 223
	1 595	1 049	2 644	MAMMOLA (id.).....	6 793	1 011	7 804
BRANCALEONE				MARTONE (villaggio).....	1 740	"	1 740
Brancaleone (borgo).....	774	363	1 137	MONESTERACE			
Galati (casale).....	71	115	186	Monesterace (borgo).....	1 028	66	1 094
	845	478	1 323	Marina (casale).....	80	"	80
BRUZZANO ZEPPIRIO					1 108	66	1 174
Bruzzano (villaggio).....	670	171	841	PALIZZI			
Motticella (borgata).....	360	208	568	Palizzi (villaggio).....	1 175	368	1 543
	1 030	379	1 409	Pietrapennata (borgata).....	544	"	544
CAMINI (borgata).....	1 001	"	1 001		1 710	368	2 077
CANOLO (id.).....	2 900	77	2 977	PAZZANO (borgata).....	1 447	10	1 457
CARAFFA DEL BIANCO (villaggio).....	943	3	946	PLACANICA			
CARERI				Cassina del Principe (casale)....	487	"	487
Cassina del Principe (casale)....	487	"	487	Ricuso (borgata).....	60	60	120
Ricuso (borgata).....	60	"	60	Riginardo (casale).....	52	41	93
Riginardo (casale).....	52	41	93	Brindis (villaggio).....	320	"	320
Brindis (villaggio).....	320	"	320	Petto (borgo).....	135	"	135
Petto (borgo).....	135	"	135		1 054	41	1 095
	1 054	41	1 095	PLATI (borgo).....	2 338	30	2 368

TAV. I. — POPOLAZIONE PRESENTE PER COMUNI E FRAZIONI.

Censimento 1871.

Reggio di Calabria.

COMUNI E FRAZIONI	Popolazione presente			COMUNI E FRAZIONI	Popolazione presente		
	Agglomerata nei centri	Sparsa nella campagna	TOTALE		Agglomerata nei centri	Sparsa nella campagna	TOTALE
PORTIGLIOLA				COSOLETO			
Gioja (borgata)	1 213	"	1 213	Cosoleto (borgata).....	636	67	703
Locri	"	398	398	Acquaro (id.).....	645	"	645
	1 213	398	1 611	Sitizano (id.).....	358	"	358
PRECACORE (villaggio).....	577	8	585		1 639	67	1 706
RIACE (id.).....	1 526	51	1 577	FEROLETO DELLA CHIESA			
ROCCELLA JONICA				Feroleto (borgata).....	454	"	454
Roccella (città).....	6 020	45	6 065	Plaesano (villaggio).....	622	"	622
Anfisìa (borgata)	213	"	213		1 076	"	1 076
	6 233	45	6 278	GALATRO (villaggio).....	1 901	43	1 944
SAN GIOVANNI DI GERACE (villaggio).....	1 577	13	1 590	GIFFONE (id.).....	2 813	"	2 813
SAN LUCA				GIOJA TAURO			
San Luca (borgo)	1 310	72	1 382	Gioja (borgo)	1 722	130	1 852
Petto (id.).....	201	22	223	Villa Sant'Antonio (villaggio).....	187	18	205
	1 511	94	1 605	Villa Caracciolo (casale).....	54	6	60
SANT'AGATA DEL BIANCO (villaggio).....	802	"	802		1 963	154	2 117
SANT'ILARIO DEL JONIO				JATRINOLI			
Sant'Ilario (villaggio).....	1 258	22	1 280	Jatrinoli (villaggio).....	2 944	38	2 982
Condojanni (borgata)	694	21	715	San Martino (borgata).....	585	96	681
	1 952	43	1 995		3 529	134	3 663
SIDERNO MARINA				LAUREANA DI BORELLO			
Marina (borgo)	2 448	587	3 035	Laureana (città).....	3 044	14	3 058
Siderno Superiore (id.).....	2 271	1 147	3 418	Bellantone (borgata).....	1 611	55	1 666
Mirto (villaggio).....	1 418	"	1 418	Stillatanone (id.).....	1 083	"	1 083
Salvi (casale)	259	"	259		5 738	69	5 807
	6 396	1 734	8 130	MAROPATI			
STAITI (villaggio).....	1 363	15	1 378	Maropati (villaggio).....	1 780	"	1 780
STIGNANO (id.).....	1 871	16	1 887	Tiritanti (id.).....	371	"	371
STILO (città).....	2 684	"	2 684		2 151	"	2 151
				MELICUCCÀ (borgata)	2 156	43	2 199
Totale del Circondario ...	92 824	17 689	110 513	MOLOCHIO (id.).....	2 822	"	2 822
				OPPIDO MAMERTINA			
Circondario di Palme.				Oppido (città).....	3 883	9	3 892
ANOJA				Zurgonadi (borgata).....	215	"	215
Anoja (borgata)	1 367	"	1 367	Misignadi (id.).....	1 238	"	1 238
Anoja Superiore (id.).....	595	"	595	Castellace (id.).....	430	28	458
	1 962	"	1 962	Piminoro (id.).....	691	"	691
CANDIDONI (villaggio).....	445	"	445		6 457	37	6 494
CARIDÀ (id.).....	1 065	"	1 065	PALME (città).....	8 699	1 326	10 025
CINQUEFRONDI (città).....	5 596	5	5 601	PARACORIO (villaggio).....	2 329	"	2 329
CITTANOVA (id.).....	12 137	40	12 177	PEDAVOLI (id.).....	2 624	"	2 624
				POLISTENA			
				Polistena (città).....	7 527	32	7 559
				Melicucco (borgata).....	962	10	972
					8 489	42	8 531
				RADICENA (borgo).....	4 974	"	4 974

TAV. I. — POPOLAZIONE PRESENTE PER COMUNI E FRAZIONI.

Censimento 1871.

Reggio di Calabria.

COMUNI E FRAZIONI	Popolazione presente			COMUNI E FRAZIONI	Popolazione presente		
	Agglomerata nei centri	Sparsa nella campagna	TOTALE		Agglomerata nei centri	Sparsa nella campagna	TOTALE
RIZZICONI				Circondario di Reggio di Calabria.			
Rizziconi (villaggio).....	1 857	31	1 888				
Drosi (borgata)	475	5	480	AFRICO			
Cannavà (villaggio).....	147	"	147	Africo (borgata)	839	9	843
	2 479	36	2 515	Casalnuovo (borgo)	498	18	516
ROSARNO					1 337	27	1 364
Rosarno (città)	2 073	"	2 073	BAGALADI (borgata)	1 218	179	1 397
San Ferdinando (borgata).....	1 745	"	1 745	BAGNARA CALABRA			
	3 808	"	3 808	Bagnara (città).....	6 165	64	6 229
SAN GIORGIO MORGETO (borgo).....	5 258	"	5 258	Pellegrina (borgata).....	1 033	30	1 063
SAN PIER FEDELE				Ceramida (id.).....	661	10	671
San Pier Fedele (villaggio).....	378	"	378	Solano Inferiore (id.).....	519	22	541
Garopoli (borgata)	144	"	144		8 378	126	8 504
	522	"	522	BOVA			
SAN PROCOPIO (villaggio).....	1 052	11	1 063	Bova (città).....	1 738	728	2 466
SANTA CRISTINA D'ASPRONTE				Marina (borgo)	117	855	972
Santa Cristina (villaggio).....	1 449	"	1 449		1 855	1 533	3 438
Lubrichi (borgo)	368	"	368	CALANNA			
	1 817	"	1 817	Calanna (borgata).....	921	15	936
SANT'EUFEMIA D'ASPRONTE				Mezza (villaggio).....	504	"	504
Sant'Eufemia (città)	6 252	"	6 252	Malanise (id.).....	726	"	726
San Bartolommeo (casale).....	"	"	"		2 151	15	2 166
	1 010	19	1 029	CAMPO DI CALABRIA			
SCIDO				Campo (villaggio).....	826	48	874
Scido (borgata)	171	"	171	Petrulle o Mortelle (borgata)	404	31	435
Santa Giorgia (id.).....	1 181	19	1 200	Piale (villaggio).....	375	43	418
	3 004	368	3 372	Musalà (id.).....	280	232	512
SEMINARA					1 885	354	2 239
Seminara (città).....	535	13	548	CANNITELLO			
Sant'Anna (borgata)	292	358	650	Cannitello (borgata)	1 008	26	1 034
Barrittieri (id.).....	3 831	739	4 570	Ferrito (villaggio).....	431	23	454
	951	"	951	Santori (id.).....	458	"	458
SERRATA (villaggio).....	951	"	951	Porticello (id.).....	218	57	275
SINOPOLI				Piale (borgata)	405	91	496
Sinopoli (città).....	2 212	38	2 250		2 520	197	2 717
Sinopoli Inferiore (borgata)	945	20	965	CARDITO (borgata).....	1 040	763	1 803
Sinopoli Vecchio (id.).....	137	58	195	CATAFORIO			
	3 294	116	3 410	Cataforio (borgata)	572	301	873
TERRANOVA SAPPO MINULIO				Armo (id.).....	274	27	303
Terranova (borgata)	992	"	992	Salvatore (id.).....	390	291	681
Scrofario (id.).....	94	17	111	Musorrofa (id.).....	1 006	72	1 078
	1 086	17	1 103	Cannavò	"	108	108
TRESILICO (borgata)	1 388	23	1 411		2 244	799	3 043
VARAPODIO (villaggio)	2 410	"	2 410	CATONA			
	115 894	2 921	118 815	Catona (villaggio).....	2 107	88	1 195
Totale del Circondario ...	115 894	2 921	118 815	Concessa (borgata)	818	44	862
					2 925	132	3 057

TAV. I. — POPOLAZIONE PRESENTE PER COMUNI E FRAZIONI.

Censimento 1871.

Reggio di Calabria.

COMUNI E FRAZIONI	Popolazione presente			COMUNI E FRAZIONI	Popolazione presente		
	Agglomerata nei centri	Sparsa nella campagna	TOTALE		Agglomerata nei centri	Sparsa nella campagna	TOTALE
CONDOPURI				REGGIO DI CALABRIA			
Condofuri (borgata).....	1 203	558	1 761	Reggio di Calabria (città).....	19 083	1 772	20 855
Galliciano (id.).....	276	"	276	Sbarre (sobborgo).....	3 879	252	4 131
Amendolea (id.).....	99	114	213	Spirito Santo (id.).....	669	222	891
San Carlo (villaggio).....	148	8	156	Santa Caterina (id.).....	928	948	1 876
				Archi (id.).....	267	1 065	1 332
	1 726	680	2 406	Sant'Elia di Condera (id.).....	663	106	769
FIUMARA				Vito (casale).....	403	102	505
Fiumara (borgata).....	1 394	170	1 564	Botte e Lumbone (id.).....	252	"	252
San Pietro (villaggio).....	322	"	322	Biparo (id.).....	428	71	499
				Cannavò (id.).....	150	"	150
	1 716	170	1 886	Pavigliana (id.).....	172	83	255
FOSSATO DI CALABRIA ULTERIORE I.				Vinco (id.).....	154	200	354
Montebello (borgata).....	1 153	280	1 433	San Sperato (id.).....	233	107	340
Fossato (id.).....	1 036	140	1 176	Nasiti (id.).....	116	"	116
Salina.....	"	395	395	Trizzino (id.).....	67	"	67
Irunca (casale).....	86	"	86	Terreti (id.).....	342	24	366
				Perlupo (id.).....	59	11	70
	2 275	815	3 090	Orti (villaggio).....	1 079	21	1 100
GALLICO				Araasi (id.).....	410	9	419
Gallico Superiore (villaggio).....	1 333	717	2 050	Straorini (casale).....	191	9	200
Gallico Inferiore (borgata).....	1 232	319	1 551	Cerasi (villaggio).....	663	25	688
Santa Domenica (villaggio).....	532	132	664		30 208	5 027	35 235
				ROCCAFORTE DEL GRECO			
	3 097	1 168	4 265	Roccaforte (borgata).....	702	"	702
GALLINA				Ghorio (id.).....	441	"	441
Gallina (borgata).....	548	457	1 005		1 143	"	1 143
Arangea (id.).....	167	888	1 055	ROGHUDI			
Ravagnese (id.).....	219	807	1 026	Roghudi (borgata).....	441	83	524
San Giuseppe (id.).....	68	188	256	Ghorio (villaggio).....	493	"	493
Valanidi Inferiore (id.).....	352	979	1 331		934	83	1 017
Valanidi Superiore.....	"	167	567	ROSALI			
Trunca.....	"	522	522	Rosali (villaggio).....	859	4	863
				Engristi (borgata).....	477	"	477
	1 354	4 008	5 362	San Pietro (id.).....	303	"	303
LAGANADI					1 639	4	1 643
Laganadi (borgata).....	586	"	586	SALICE CALABRO			
San Giorgio (villaggio).....	140	"	140	Salice (villaggio).....	634	"	634
				San Cono (borgata).....	34	"	34
	726	"	726	Pozzo (id.).....	151	"	151
MELITO DI PORTO SALVO					819	"	819
Melito (città).....	1 799	"	1 799	SAMBATELLO			
Prunella (borgo).....	517	118	635	Sambatello (villaggio).....	813	18	831
Pentidattilo (borgata).....	1 312	107	1 419	San Giovanni (borgata).....	485	2	487
				Deminniti (id.).....	250	"	250
	3 628	225	3 853		1 548	20	1 568
MOTTA				SAN LORENZO			
Motta S. Giovanni (borgata).....	1 735	103	1 838	San Lorenzo (borgata).....	1 622	336	1 958
Lazzaro (id.).....	568	700	1 268	Grana (casale).....	177	67	244
Vallanidi.....	"	659	659	San Pantaleone (borgata).....	703	72	775
				San Fantino (casale).....	55	71	126
	2 303	1 462	3 765	Ghorio (borgata).....	804	43	847
PELLARO				Acrida (casale).....	64	108	172
Pellaro (villaggio).....	1 705	81	1 786				
S. Maria del Lume (borgo).....	1 234	135	1 369				
Bucale (id.).....	500	160	660				
San Leo (id.).....	383	63	446				
Cavallaro (id.).....	305	52	357				
	4 127	491	4 618				
PODARGONI							
Podargoni (casale).....	819	36	855				
Schindilifa (villaggio).....	204	10	214				
	1 023	46	1 069				

TAV. I. — POPOLAZIONE PRESENTE PER COMUNI E FRAZIONI.

Censimento 1871.

Reggio di Calabria.

COMUNI E FRAZIONI	Popolazione presente			COMUNI E FRAZIONI	Popolazione presente		
	Agglomerata nei centri	Sparsa nella campagna	TOTALE		Agglomerata nei centri	Sparsa nella campagna	TOTALE
SAN ROBERTO				VILLA SAN GIUSEPPE			
San Roberto (villaggio).....	1 163	214	1 377	Villa S. Giuseppe (villaggio).....	782	"	782
San Peri (borgata).....	272	"	272	Belfatto (borgo).....	203	146	349
Acquacalda (id.).....	127	42	169	Petto Gallico (id.).....	158	53	211
Sant'Angelo.....	39	"	39				
					1 143	199	1 342
	1 601	256	1 857	Totale del Circondario...	104 675	19 605	124 280
SANT'ALESSIO IN ASPROMONTE (villagg.)	730	"	730				
SANTO STEFANO (borgata)	2 231	"	2 231	Riepilogo			
SCILLA				(GERACE.....)	92 824	17 689	110 513
Scilla (città).....	5 835	79	5 914	(PALME.....)	115 894	2 921	118 815
Favazzina (borgata).....	515	"	515	(REGGIO DI CALABRIA...)	104 675	19 605	124 280
Solano Superiore (id.).....	1 019	"	1 019	Totale della Provincia...	313 393	40 215	353 608
	7 369	79	7 448				
VILLA SAN GIOVANNI							
Villa S. Giovanni (borgata).....	2 133	"	2 133				
Azzarello (id.).....	1 475	"	1 475				
Pezzo (id.).....	749	"	749				
	4 357	"	4 357				

PROVINCIA DI REGGIO NELL'EMILIA.							
Circondario di Guastalla.				Luzzara			
BORETTO				Luzzara (borgata).....	1 823	1 987	3 810
Boretto (borgata).....	1 815	15	1 830	Codisotto (villaggio).....	294	976	1 270
San Rocco (villaggio).....	903	109	1 012	Casoni (id.).....	392	918	1 310
Santa Croce (id.).....	1 032	41	1 073	Rotta (id.).....	562	657	1 219
	3 750	165	3 915		3 071	4 538	7 609
BRESCELLO				NOVELLARA			
Brescello (terra).....	1 735	519	2 254	Novellara (città).....	1 604	3 391	4 995
Lentigione (villaggio).....	251	1 046	1 297	San Bernardino.....	"	863	863
Coenzo a mattina.....	"	438	438	San Giovanni della Fossa.....	"	652	652
Sorbolo a mattina (villaggio).....	182	632	814	Santa Maria della Fossa.....	"	578	578
	2 168	2 635	4 803		1 604	5 484	7 088
CAMPAGNOLA EMILIA (borgata)	511	2 984	3 495	POVIGLIO			
FABBRICO (id.)	1 058	2 166	3 224	Poviglio (borgata).....	378	3 020	3 398
GUALTIERI				Fodico.....	"	535	535
Gualtieri (borgata).....	1 134	1 518	2 652	Casalpò.....	"	329	329
Pieve Saliceto.....	"	1 156	1 156	San Sisto.....	"	979	979
Santa Vittoria.....	"	1 876	1 876	Enzola.....	"	347	347
	1 134	4 550	5 684	REGGIOLIO			
GUASTALLA				Reggiolo (borgata).....	1 217	2 402	3 619
Guastalla (città).....	2 809	"	2 809	Brugnoletto.....	"	1 532	1 532
Pieve (borgata).....	306	3 511	3 817	Villanova.....	"	798	798
Tagliata.....	"	768	768		1 217	4 732	5 949
San Martino.....	"	978	978	RIO SALICETO			
San Rocco.....	"	1 418	1 418	San Giorgio.....	"	1 407	1 407
San Girolamo.....	"	828	828	Ca' de' Frati.....	"	854	854
	3 115	7 503	10 618		"	2 261	2 261

TAV. I. — POPOLAZIONE PRESENTE PER COMUNI E FRAZIONI.

Censimento 1871.

Reggio nell'Emilia.

COMUNI E FRAZIONI	Popolazione presente			COMUNI E FRAZIONI	Popolazione presente		
	Agglomerata nei centri	Sparsa nella campagna	TOTALE		Agglomerata nei centri	Sparsa nella campagna	TOTALE
ROLO				CAMPEGINE			
Rolo (borgata).....	561	"	561	Le Alte (borgata).....	447	169	616
Canale.....	"	340	340	Casa Cocconi (casale).....	325	237	562
Manfredino.....	"	600	600	Lora (id.).....	238	76	314
Crocetta.....	"	564	564	Valle Re (id.).....	263	187	450
Campagna.....	"	347	347	Caprara (id.).....	501	908	1 409
Tullie.....	"	103	103				
	561	1 954	2 515		1 774	1 577	3 351
Totale del Circondario...	18 567	44 182	62 749	CARPINETI			
Circondario di Reggio nell'Emilia.				Carpineti (borgata).....	223	296	519
ALBINEA				Pojago.....	"	186	186
Albinea (villaggio).....	401	877	1 278	San Domino.....	"	680	680
Montericcio (id.).....	77	464	541	Castello San Pietro.....	"	348	348
Borzano (id.).....	562	920	1 482	Castello San Vitale.....	"	306	306
	1 040	2 261	3 301	Pantano.....	"	696	696
BAGNOLO IN PIANO				Ontano.....	"	250	250
Bagnolo in Piano (borgata).....	407	892	1 299	Busanella.....	"	167	167
Pieve Rossa.....	"	835	835	Valestra (casale).....	"	259	259
San Tommaso della Fossa.....	"	880	880	Casteldaldo.....	85	206	291
San Michele della Fossa.....	"	373	373	Bebbio.....	"	328	328
	407	2 980	3 387	Pontone.....	"	290	290
BAISO				Cavola (casale).....	189	342	531
Baiso (villaggio).....	210	1 339	1 549	Corneto.....	"	353	353
Levizzano.....	"	645	645		497	5 361	5 858
San Romano (villaggio).....	91	200	291	CASALGRANDE			
Visignolo.....	"	228	228	Bogliani (casale).....	254	432	686
San Cassiano.....	"	606	606	Casalgrande (id.).....	70	615	685
Debbia.....	"	84	84	Dinazzano (id.).....	82	552	634
	301	3 102	3 403	S. Antonino Villalunga (id.).....	380	231	611
BIBBIANO				Salvaterra (id.).....	251	697	948
Bibbiano (borgata).....	1 143	624	1 767	San Donnino (id.).....	71	441	512
Fossa di Bibbiano (casale).....	641	110	751		1 108	2 968	4 076
Corniano di Bibbiano (id.).....	346	132	478	CASINA			
Piazzolo di Bibbiano (id.).....	150	29	179	Sarzano (villaggio).....	638	432	1 070
Barco (borgata).....	1 474	371	1 845	Giandeto (id.).....	118	444	562
	3 754	1 266	5 020	Paulo (id.).....	337	823	1 160
BUSANA				Leguigno (id.).....	205	264	469
Busana (borgata).....	453	19	472	Cortogno (id.).....	193	167	360
Nismozza (id.).....	201	5	206	Pianzo (id.).....	272	88	360
Cervaresca (id.).....	309	16	325		1 763	2 218	3 981
Tolada (id.).....	288	13	301	CASTELLARANO			
Frassinodolo (id.).....	75	"	75	Castellarano (borgata).....	600	356	1 046
	1 326	53	1 379	Roteglia (id.).....	377	135	512
CADELBOSCO DI SOPRA				San Valentino (villaggio).....	407	386	693
Cadelbosco di Sopra (villaggio).....	588	1 877	2 465	Montebabbio (id.).....	412	93	505
Cadelbosco di Sotto.....	"	1 317	1 317	Cadiroggio (id.).....	146	210	356
Argine.....	"	1 050	1 050		2 032	1 080	3 112
Seta.....	"	823	823	CASTELNOVO DI SOTTO			
	588	5 067	5 655	Castelnovo di Sotto (borgata).....	976	"	976
				Sant'Andrea (villaggio).....	875	913	1 788
				San Savino.....	"	756	756
				Cogruzzo (villaggio).....	359	1 056	1 415
				Meletole.....	"	1 026	1 026
					2 210	3 751	5 961
				CASTELNOVO NE' MONTI			
				Castelnovo ne' Monti (borgata).....	882	755	1 637
				Frascaro (villaggio).....	69	92	161
				Burano Cagnola (id.).....	44	256	300
				Casale di Bismantova (id.).....	112	469	581

TAV. I. — POPOLAZIONE PRESENTE PER COMUNI E FRAZIONI.

Censimento 1871.

Reggio nell'Emilia.

COMUNI E FRAZIONI	Popolazione presente			COMUNI E FRAZIONI	Popolazione presente		
	Agglomerata nei centri	Sparsa nella campagna	TOTALE		Agglomerata nei centri	Sparsa nella campagna	TOTALE
(Segue) CASTELNOVO NE' MONTI				(Segue) GATTATICO			
Bondolo Ginepreto (villaggio).....	97	107	204	Casaltone.....	"	106	106
Garfagnolo (id.).....	45	388	433	Olmo.....	"	535	535
Montecastagneto (id.).....	51	86	137	Nocetolo.....	"	778	778
Villaberza (id.).....	80	207	287				
Fariola (id.).....	168	1 075	1 243		4 420	4 420	
Maro (id.).....	152	151	303	LIGONCHIO			
Costa dei Grassi (id.).....	237	76	313	Ligonchio (borgata).....	337	47	384
Gatta (id.).....	102	91	193	Casalino (id.).....	176	"	176
	2 039	3 753	5 792	Montecagno (id.).....	119	"	119
CAVRIAGO				Piolo (id.).....	121	14	135
San Terenziano (borgata).....	857	225	1 082	Ospitaletto (id.).....	83	"	83
San Niccolò (id.).....	1 069	297	1 366	Vaglie (id.).....	140	5	145
Pratonera (casale).....	631	79	710	Caprile (id.).....	53	"	53
Roncaglio (id.).....	107	13	120	Cinquecerri (id.).....	241	18	259
	2 664	614	3 278		1 270	84	1 354
CIANO D'ENZA				MONTECCHIO			
Ciano (borgata).....	253	453	706	Montecchio (borgata).....	2 585	"	2 585
Rossena.....	"	304	304	Costa.....	"	763	763
Canossa.....	"	196	196	Pozzoferrato.....	"	327	327
Ceradolo.....	"	186	186	Piazza.....	"	313	313
Selvapiana.....	"	234	234	Ajola.....	"	550	550
Monchio.....	"	219	219		2 585	1 953	4 538
Roncaglio.....	"	508	508	PIEVE SAN VINCENZO			
Borzano.....	"	182	182	Ramiseto (villaggio).....	402	36	438
Compiano.....	"	65	65	Nigone (casale).....	258	"	258
Vedriano.....	"	349	349	Guzzolo (villaggio).....	178	5	183
Gombio.....	"	323	323	Cerreggio (id.).....	150	"	150
Beleo.....	"	141	141	Camporella (casale).....	198	"	198
	253	3 160	3 413	Pieve S. Vincenzo (id.).....	501	15	516
COLLAGNA				Succiso (villaggio).....	164	"	164
Collagna (villaggio).....	479	33	512	Miscoso (id.).....	158	"	158
Acquabona (id.).....	146	6	152		2 009	56	2 065
Vallisnera (id.).....	238	"	238	QUATTRO CASTELLA			
Valbona (id.).....	150	28	178	Quattro Castella (villaggio).....	1 327	355	1 682
Cerreto Alpi (id.).....	348	16	364	Roncolo (id.).....	124	274	398
	1 361	83	1 444	Montecavolo (id.).....	358	551	909
CORREGGIO				Salvarano (id.).....	345	224	569
Correggio (città).....	2 638	"	2 638		2 154	1 404	3 558
San Prospero.....	"	1 038	1 038	REGGIO NELL'EMILIA			
Mandriolo.....	"	611	611	Reggio nell'Emilia (città).....	19 131	"	19 131
San Martino.....	"	1 353	1 353	Villa Ospizio (villaggio).....	600	1 230	1 830
San Biagio.....	"	958	958	San Pellegrino (id.).....	991	1 363	2 354
Mandrio.....	"	765	765	San Prospero (id.).....	197	710	907
Canolo.....	"	1 176	1 176	Cavazzoli (id.).....	741	502	1 243
Fosdondo.....	"	817	817	Mancasale (id.).....	420	1 085	1 505
Budrio.....	"	738	738	San Maurizio (id.).....	872	1 249	2 121
Fazzano.....	"	550	550	Coviolo (id.).....	222	843	1 065
Lemuzzone.....	"	559	559	Pieve Modolena (id.).....	551	1 025	1 576
Prato.....	"	891	891	Gavassa (id.).....	434	935	1 369
	2 638	9 456	12 094	Sesso (id.).....	601	1 235	1 836
GATTATICO				Canali (id.).....	310	550	860
Praticello.....	"	1 573	1 573	Prato Fontana (id.).....	177	437	614
Martorano.....	"	65	65	Fogliano.....	"	620	620
Taneto.....	"	681	681	Rivalta (villaggio).....	476	1 093	1 569
Gattatico.....	"	682	682	Codimondo (id.).....	130	554	684
				Gavasseto.....	"	750	750
				Villa Roncoesi (villaggio).....	224	542	766
				Roncadella.....	"	334	334

TAV. I. — POPOLAZIONE PRESENTE PER COMUNI E FRAZIONI.

Censimento 1871.

Reggio nell'Emilia.

COMUNI E FRAZIONI	Popolazione presente			COMUNI E FRAZIONI	Popolazione presente		
	Agglomerata nei centri	Sparsa nella campagna	TOTALE		Agglomerata nei centri	Sparsa nella campagna	TOTALE
<i>(Segue) REGGIO NELL' EMILIA</i>				<i>(Segue) VETTO</i>			
Massenzatico (villaggio)	477	1 192	1 669	Crovata (villaggio)	328	61	389
Masone (id.)	284	766	1 050	Rosano (id.)	149	38	187
Cella (id.)	359	875	1 234	Santo Stefano (id.)	267	67	334
Sabbione	"	652	652				
San Bartolommeo	"	807	807				
Marmirolo	"	779	779				
Cadè (villaggio)	589	407	996				
Bagno (id.)	662	1 104	1 766				
Gaida (id.)	331	239	570				
	28 779	21 878	50 657				
RUBIERA (castello)	1 010	2 777	3 787	VEZZANO SUL CROSTOLO			
SAN MARTINO IN RIO				Vezzano (villaggio)	686	337	1 023
San Martino in Rio (borgo)	883	639	1 522	Mucciatiello (id.)	348	530	878
Frignana	"	512	512	Montalto (id.)	326	515	841
Stiolo	"	608	608	Casola Canossa (id.)	145	203	348
Gazzata	"	647	647	Paderna (id.)	119	149	268
	883	2 436	3 319				
SAN POLO D'ENZA IN CAVIANO				VIANO			
San Polo (castello)	348	1 793	2 141	Viano	"	748	748
Grassano (casale)	66	415	481	San Pietro	"	300	300
	414	2 208	2 622	Castello (villaggio)	71	139	210
SANT' ILARIO D'ENZA				Regnano (id.)	54	434	488
Sant' Ilario (borgata)	491	1 739	2 230	Casola (id.)	108	96	204
Calerno (villaggio)	345	1 280	1 625	San Giovanni (id.)	164	382	546
	836	3 019	3 855				
SCANDIANO				VILLA MINOZZO			
Scandiano (terra)	1 113	161	1 274	Villa Minozzo (villaggio)	372	136	508
Chiozza	"	630	630	Minozzo (id.)	97	395	492
Pratissolo	"	763	763	Sologno (id.)	254	244	498
Fellegara	"	725	725	Caru (id.)	50	71	121
Fano	"	518	518	Cerre Sologno (id.)	83	177	260
Ventoso	"	873	873	Pojano (id.)	78	27	105
San Ruffino	"	380	380	Corniana (id.)	93	186	279
Arceto (casale)	199	1 563	1 762	Coriano (id.)	88	150	238
Cacciola	"	397	397	Febbio (id.)	66	204	270
Rondinara	"	420	420	Asta (id.)	85	254	339
	1 312	6 430	7 742	Cervarolo (id.)	137	141	278
TOANO				Livago	"	429	429
Toano (villaggio)	239	180	419	Gazzano (villaggio)	139	97	236
Manno (id.)	147	93	240	Morsiano (id.)	119	241	360
Monzone (id.)	228	143	371	Novellano (id.)	142	9	151
Massa (id.)	151	236	387	Gova (id.)	40	247	287
Quara (id.)	184	12	196	Costabona (id.)	87	85	172
Cerrè Marabino (id.)	131	105	236	Secchio (id.)	54	81	135
Vogno (id.)	129	15	144				
Cerredolo (id.)	45	123	168				
	1 264	907	2 171				
VETTO				Totale del Circondario ...			
Vetto (borgata)	693	59	752				
Cola (id.)	313	142	455				
Gotiano (villaggio)	144	20	164				
	1 150	161	1 311				
CIRCONDARI				CIRCONDARI			
				GUASTALLA	18 567	44 182	62 749
				REGGIO NELL'EMILIA ...	74 170	103 716	177 886
Totale della Provincia ...				Totale della Provincia ...			
	92 737	147 898	240 635				

TAV. I. — POPOLAZIONE PRESENTE PER COMUNI E FRAZIONI.

Censimento 1871.

Roma.

COMUNI E FRAZIONI	Popolazione presente			COMUNI E FRAZIONI	Popolazione presente		
	Agglomerata nei centri	Sparsa nella campagna	TOTALE		Agglomerata nei centri	Sparsa nella campagna	TOTALE
PROVINCIA DI ROMA.							
Circondario di Civitavecchia.				Circondario di Frosinone.			
ALLUMIERE				Acuto (terra)	2 141	106	2 247
Allumiere (borgata)	1 739	63	1 802	ALATRI (città)	6 396	7 831	13 681
La Bianca (villaggio)	76	107	183	AMAZENO (villaggio)	2 219	162	2 381
Le Cave (id.)	87	"	87	ANAGNI (città)	6 760	1 460	8 220
La Farnesiana (casale)	39	9	48	ANTICOLI DI CAMPAGNA (borgata)	1 894	61	1 955
	1 941	179	2 120	ARNARA (id.)	1 047	972	2 019
CANALE E MONTE VIRGINIO				BAUCCO (borgo)	808	3 038	3 846
Borgo Canale (borgata)	554	135	689	CASTRO DE' VOLSCI (id.)	3 235	449	3 684
Monte Virginio (id.)	173	192	365	CECCANO (città)	6 289	710	6 999
	727	327	1 054	CEPRANO (id.)	2 929	1 609	4 538
CERVETERI				COLLEPARDO (terra)	965	252	1 217
Cerveteri (borgo)	546	383	929	FALVATERRA (borgo)	1 152	358	1 510
Ceri (villaggio)	74	166	240	FERENTINO (città)	8 360	1 814	10 174
Castel Giuliano (id.)	138	221	359	FILETTINO (terra)	1 458	"	1 458
Sasso (id.)	117	238	355	FROSINONE (città)	7 714	2 447	10 161
	875	1 008	1 883	FUMONE (borgo)	638	865	1 503
CIVITAVECCHIA				GIULIANO DI ROMA (id.)	2 226	134	2 460
Civitavecchia (città)	10 166	318	10 484	GUARCINO (borgata)	2 303	31	2 334
San Pietro (borgata)	263	223	486	MAENZA (castello)	1 707	104	1 811
San Teofanio (id.)	109	"	109	MONTE SAN GIOVANNI CAMPANO			
Santa Marinella (villaggio)	109	"	109	Monte S. Giovanni (città)	1 450	3 736	5 186
Santa Severa (id.)	263	"	263	Colle Canneto (casale)	316	486	802
Palo (id.)	189	"	189				
	11 099	541	11 640				
CORNETO TARQUINIA				MOROLO (borgo)	2 466	152	2 618
Corneto (città)	4 554	"	4 554	PALIANO (terra)	4 229	871	5 100
Ritiro e Civita	"	355	355	PATRICA (id.)	2 151	502	2 653
Mignone e Cancelli	"	367	367	PIGLIO (borgo)	2 552	333	2 885
Porto Clementino, Saline e Pantano	"	244	244	PIPERNO			
Voltone	"	132	132	Piperno (città)	5 066	"	5 066
	4 554	1 098	5 652	Fossanova (villaggio)	84	554	638
MANZIANA							
Manziana (borgo)	782	"	782	POPPI (borgata)	2 270	761	3 031
Quadroni (villaggio)	443	3	446	PROSSEDI			
	1 225	3	1 228	Prossedi (castello)	1 111	"	1 111
MONTALTO DI CASTRO				Pisterzo (borgata)	661	"	661
Montalto (borgo)	539	"	539				
Terravecchia (sobborgo)	156	160	316				
Ferrovia (stazione ferroviaria)	35	23	58				
Sant'Agostino Vecchio	"	189	189				
Camponorto	"	162	162				
Camposcala	"	199	199				
Pescia Romana	"	162	162				
	730	895	1 625				
MONTE ROMANO (borgo)	1 315	98	1 413				
TOLFA (id.)	2 835	391	3 226				
	25 301	4 540	29 841				
Totale del Circondario ...							
	25 301	4 540	29 841				
Totale della Provincia ...							
	92 737	147 898	240 635				

TAV. I. — POPOLAZIONE PRESENTE PER COMUNI E FRAZIONI.

Censimento 1871.

Roma.

COMUNI E FRAZIONI	Popolazione presente			COMUNI E FRAZIONI	Popolazione presente		
	Agglomerata nei centri	Sparsa nella campagna	TOTALE		Agglomerata nei centri	Sparsa nella campagna	TOTALE
ROCCAGORGA (borgo)	1 984	6	1 990	ARSOLI (borgo).....	1 834	2	1 836
ROCCASECCA DE' VOLSCI (id.).....	713	"	713	BRACCIANO			
SERRONE (id.).....	1 107	822	1 929	Bracciano (terra).....	2 107	44	2 151
SGURGOLA (id.).....	2 741	93	2 834	Pisciarello (villaggio).....	247	409	656
SONNINO					2 354	453	2 807
Sonnino (terra).....	2 602	"	2 602	CAMERATA NUOVA			
Loreto Sant'Antonio (borgo).....	261	80	341	Colle delle Capanne (borgata) ...	198	"	198
Cimone Aringo (id.)	404	39	443	Borgo Pio (sobborgo).....	116	25	141
	3 267	119	3 386	Camerata Vecchia (casale).....	50	"	50
STRANGOLAGALLI (villaggio).....	436	962	1 398		364	25	389
SUPINO (borgo).....	3 109	554	3 663	CAMPAGNANO DI ROMA			
TORRE CAJETANI (villaggio).....	751	"	751	Campagnano (borgo)	1 974	115	2 089
TORRICE (id.).....	515	1 818	2 333	Magliano Pecorareccio (id.).....	413	37	450
TREVI NEL LAZIO (id.).....	1 590	1	1 591	Cesano (id.).....	392	56	448
TRIVIGLIANO					2 779	208	2 987
Trivigliano (borgo).....	676	"	676	CANTERANO (villaggio).....	707	18	725
San Giovanni	"	178	178	CAPRANICA PRENESTINA (borgo).....	1 721	"	1 721
Malle	"	114	114	CASAPE (villaggio)	762	5	767
	676	292	968	CASTEL GANDOLFO (borgata).....	1 580	336	1 916
VALLECORSA (villaggio)	3 903	"	3 903	CASTEL MADAMA (castello)	2 709	7	2 716
VEROLI				CASTELNUOVO DI PORTO			
Veroli (città).....	3 419	"	3 419	Castelnovo (borgo).....	1 026	"	1 026
Sirano (casale).....	274	597	871	Borgo (sobborgo)	232	23	255
Santa Francesca (borgata)	1 407	980	2 387		1 026	23	1 049
Colle Berardi (id.).....	658	735	1 393	CASTEL SAN PIETRO ROMANO (borgata)	691	1	692
Sant'Angelo (id.).....	458	1 018	1 476	CAVE (borgo)	3 394	31	3 425
Castel Massimo (casale).....	880	610	1 490	CERNETO (castello)	858	"	858
	7 096	3 940	11 036	CERVARA (borgata).....	1 109	78	1 187
VICO NEL LAZIO (borgata).....	1 373	26	1 399	CICILIANO (borgo)	1 313	1	1 314
VILLA SANTO STEFANO (villaggio).....	1 314	"	1 314	CIVITA LAVINIA (borgata)	1 116	167	1 283
Totale del Circondario	114 182	40 973	155 155	CIVITELLA SAN PAOLO			
Circondario di Roma.				Civitella San Paolo (villaggio) ..	1 034	"	1 034
AFFILE (villaggio).....	1 601	"	1 601	Piano delle Case.....	"	13	13
AGOSTA (id.).....	1 093	35	1 128	Aprano	"	55	55
ALBANO LAZIALE				Santa Lucia	"	23	23
Albano (città).....	5 726	432	6 158	Cerreto	"	13	13
Pratica di Mare (borgata)	139	"	139		1 034	104	1 138
	5 865	432	6 297	CIVITELLA SAN SISTO (villaggio).....	1 592	289	1 881
ANGUILLARA SABAZIA (borgata)	1 052	179	1 231	COLONNA (castello)	582	61	643
ANTICOLI CORRADO (id.).....	1 388	"	1 388	FIANO ROMANO			
ARICCIA (id.).....	2 061	340	2 401	Fiano (borgata).....	999	"	999
				Scorano	"	281	281
					999	281	1 280
				FILACCIANO (borgo).....	551	22	573

TAV. I. — POPOLAZIONE PRESENTE PER COMUNI E FRAZIONI.

Censimento 1871.

Roma.

COMUNI E FRAZIONI	Popolazione presente			COMUNI E FRAZIONI	Popolazione presente		
	Agglomerata nei centri	Sparsa nella campagna	TOTALE		Agglomerata nei centri	Sparsa nella campagna	TOTALE
FORMELLO				MONTE FLAVIO (borgo).....	753	"	753
Formello (borgata).....	608	100	708	MONTE LIBRETTI			
Quarto di Montezuccherino	"	12	12	Monte Libretti (villaggio).....	260	300	560
Quarto di Monte Aguzzo	"	13	13	Chiesanuova	"	304	304
Quarto di Pratola Corte.....	"	20	20	Vignaccia	"	298	298
	608	145	753		260	902	1 162
FRASCATI (città).....	6 769	276	7 045	MONTE PORZIO CATONE			
GALLICANO NEL LAZIO (castello)	1 102	119	1 221	Monte Porzio (borgo)	1 534	210	1 744
GENAZZANO (borgata).....	3 469	96	3 565	Capanne Molara (casale)	105	18	123
GENZANO					1 639	228	1 867
Genzano (città).....	5 057	4	5 061	MONTEROSI (borgata).....	868	"	868
Ardea (borgata)	236	9	245	MONTEROTONDO (città).....	3 271	459	3 730
	5 293	13	5 306	MONTEBIO ROMANO (borgo)	1 191	31	1 222
GERANO (borgo).....	1 336	"	1 336	MORICONE (villaggio)	960	123	1 083
GROTTAFERRATA				MORLUPO (borgo)	1 716	43	1 759
Grottaferrata (castello).....	557	"	557	NAZZANO (villaggio)	940	38	978
Bagnara	"	55	55	NEMI (borgata)	912	6	918
Boschetto (borgo)	139	62	201	NEROLA (villaggio)	827	152	979
Cartiera (id.).....	72	106	178	NETTUNO (città) (*).....	1 788	377	2 165
Squarciarelli (id.).....	123	6	129	OLEVANO ROMANO (borgo)	3 301	77	3 378
Valleviolata	"	60	60	ORIOLO ROMANO (terra)	1 191	"	1 191
Torre delle Streghe.....	"	44	44	PALESTRINA (città)	5 750	265	6 015
Montijone	"	76	76	PALOMBARA SABINA			
Cipriano	"	107	107	Palombara (borgo)	1 780	"	1 780
Quarto della Montagna.....	"	41	41	Sant'Egidio (sobborgo).....	725	119	844
	891	557	1 448	San Biagio (id.).....	464	81	545
JENNE (borgo)	916	"	916	Castelchiodato (castello).....	323	37	360
LEPRIGNANO				Stazzano (id.).....	87	30	117
Leprignano (terra).....	1 186	"	1 186	Cretone (casale)	192	6	198
Santa Marta	"	140	140		3 571	273	3 844
Scorano	"	44	44	PERCILE (borgo)	1 022	"	1 022
	1 186	184	1 370	PISONIANO (id.).....	1 009	16	1 025
LICENZA				POLI			
Licenza (terra).....	940	"	940	Poli (castello)	1 840	38	1 878
Civitella (villaggio).....	330	"	330	Guadagnolo (borgata).....	340	5	345
	1 270	"	1 270		2 180	43	2 223
MANDELA (già Cantalupo) (casale).....	717	"	717	PONZA DI ARCINAZZO (borgo).....	1 149	"	1 149
MARANO EQUO (terra).....	896	"	896	PONZANO ROMANO (borgata).....	775	74	849
MARINO				PORTO D'ANZIO			
Marino (città).....	5 500	"	5 500	Porto d'Anzio (borgo).....	1 541	"	1 541
Borgo delle Grazie (borgo).....	348	"	348	Macchiavelle Falasche.....	"	198	198
Baldacchini.....	"	374	374	Melorosco	"	193	193
Frattochi	"	163	163		1 541	391	1 932
Due Santi	"	124	124				
	5 848	661	6 509				
MAZZANO ROMANO (terra).....	582	19	601				
MENTANA (castello).....	818	107	925				
MONTECELIO (id.).....	2 206	98	2 304				
MONTE COMPATRI (terra)	2 974	423	3 397				

(*) Oltre la frazione di Campomorto (abit. 1 255) che, per agevolare le operazioni del Censimento, fu compresa nel territorio comunale di Roma.

TAV. I. — POPOLAZIONE PRESENTE PER COMUNI E FRAZIONI.

Censimento 1871.

Roma.

COMUNI E FRAZIONI	Popolazione presente			COMUNI E FRAZIONI	Popolazione presente		
	Agglomerata nei centri	Sparsa nella campagna	TOTALE		Agglomerata nei centri	Sparsa nella campagna	TOTALE
RIANO				SAN POLO DEI CAVALIERI			
Riano (borgata).....	457	"	457	San Polo dei Cavalieri (borgo)...	1 190	12	1 202
Procolio Vecchio (fattoria).....	35	234	269	Marcellina.....	"	927	927
	492	234	726		1 190	939	2 129
RIGNANO (terra).....	921	47	968	SANT'ANGELO IN CAPOCCIA (villaggio).....	731	81	812
RIOPREDDO (borgo).....	1 185	"	1 185	SANT'ORESTE (villaggio).....	1 657	90	1 747
ROCCA CANTERANO				SAN VITO ROMANO (id.).....	2 778	14	2 792
Rocca Canterano (borgo).....	1 101	"	1 101	SARACINESCO (id.).....	544	"	544
Rocca di Mezzo (borgata).....	131	"	131	SCARPA (id.).....	1 235	6	1 241
	1 232	"	1 232	SCROFANO (id.).....	985	52	1 037
ROCCA DI CAVE (borgo).....	788	"	788	SUBIACO (città).....	6 990	377	7 367
ROCCA DI PAPA (villaggio).....	2 703	319	3 022	TIVOLI (id.).....	7 730	375	8 105
ROCCA GIOVANE (id.).....	479	"	479	TORRITA TIBERINA (villaggio).....	493	49	542
ROCCA PRIORA (terra).....	1 801	230	2 031	TREVIGNANO (id.).....	618	34	652
ROCCA SANTO STEFANO (borgo).....	955	6	961	VALLE PIETRA (id.).....	599	"	599
ROJATE				VALLINFREDA (borgo).....	928	"	928
Rojate (castello).....	417	"	417	VICOVARO (id.).....	1 450	26	1 476
San Rocco (casale).....	46	"	46	VIVARO ROMANO (id.).....	852	"	852
Villa (borgata).....	234	"	234	ZAGAROLO			
Piazza Vecchia (id.).....	158	"	158	Zagarolo (città).....	5 197	"	5 197
	855	"	855	San Cesareo.....	"	266	266
ROMA					5 197	266	5 463
Roma (città).....	219 608	9 748	229 356	Totale del Circondario ...	385 926	34 949	420 875
Ponte Galera.....	"	788	788				
Fiumicino (borgata).....	283	241	524	Circondario di Velletri.			
Maccarese.....	"	324	324				
Torre in Pietra.....	"	806	806	BASSIANO (borgo).....	1 941	13	1 954
Palo (borgata).....	125	356	481	CARPINETO ROMANO (id.).....	3 735	55	3 790
Santa Severa (id.).....	419	292	711	CISTERNA DI ROMA (id.).....	1 810	1 202	3 012
Castel Giuliano (borgata).....	137	260	397	CORI			
Boccea.....	"	924	924	Cori (città).....	5 417	335	5 752
Isola Farnese (borgata).....	88	777	865	Giulianello (villaggio).....	389	82	471
Prima Porta.....	"	696	696		5 806	417	6 223
Marcigliano.....	"	1 138	1 138	GAVIGNANO (terra).....	1 350	37	1 387
San Vittorino (casale).....	147	489	636	GORGA (borgata).....	969	2	971
Torre Nuova.....	"	721	721	LUGNANO LABICANO (id.).....	1 534	13	1 547
Castel di Leva.....	"	963	963	MONTEFORTINO (castello).....	3 713	239	3 952
Castel Porziano (borgata).....	454	837	1 291	MONTELANICO (borgo).....	1 702	50	1 752
Ostia (id.).....	488	319	807	NORMA (id.).....	2 282	"	2 282
Santa Procula.....	"	983	983				
Torre San Lorenzo.....	"	175	175				
Casale della Mandria.....	"	182	182				
Campomorto (borgata) (*).....	253	1 002	1 255				
Castel Ginnetto.....	"	396	396				
Colle Ferro.....	"	65	65				
	222 002	22 482	244 484				
ROVIANO (borgata).....	729	3	732				
SAMBUCCI (villaggio).....	738	8	746				
SAN GREGORIO DA SASSOLA (borgo)...	1 207	17	1 224				

(*) Vedi la nota alla pagina precedente.

TAV. I. — POPOLAZIONE PRESENTE PER COMUNI E FRAZIONI.

Roma.

Censimento 1871.

COMUNI E FRAZIONI	Popolazione presente			COMUNI E FRAZIONI	Popolazione presente		
	Agglomerata nei centri	Sparsa nella campagna	TOTALE		Agglomerata nei centri	Sparsa nella campagna	TOTALE
ROCCA MASSIMA (borgo).....	1 135	"	1 135	BOMARZO			
SAN FELICE CIRCEO (villaggio).....	1 181	76	1 257	Bomarzo (terra).....	1 623	68	1 691
SEGGI (città).....	5 547	51	5 598	Chia (borgata).....	475	"	475
SERMONETA (terra).....	1 158	208	1 366	Mugnano (id.).....	283	13	293
SEZZE					2 381	81	2 462
Sezze (città).....	6 659	"	6 659	CALCATA (villaggio).....	508	24	532
SUSO.....	"	2 708	2 708	CANEPINA (terra).....	2 515	80	2 595
	6 659	2 708	9 367	CANINO			
TERRACINA (città).....	6 224	1 152	7 376	Canino (terra).....	2 010	"	2 010
VALMONTONE (terra).....	3 637	147	3 784	Musignano.....	"	404	404
VELLETRI					2 010	404	2 414
Velletri (città).....	13 584	1 214	14 798	CARODIMONTE (borgata).....	1 334	3	1 337
Lariano.....	"	1 512	1 512	CAPRANICA (terra).....	2 786	140	2 926
	13 584	2 726	16 310	CAPRAROLA			
Totale del Circondario ...	63 967	9 096	73 063	Caprarola (terra).....	4 777	52	4 829
Circondario di Viterbo.				San Marco (sobborgo).....	136	118	254
ACQUAPENDENTE				San Rocco (id.).....	252	34	286
Acquapendente (città).....	3 709	1 101	4 810		5 165	204	5 369
Trevinano (borgata).....	229	397	626	CARBOGNANO (borgata).....	1 901	33	1 934
Torre Alfina (id.).....	294	271	565	CASTEL CELLESI (terra).....	562	20	582
	4 232	1 769	6 001	CASTEL SANT'ELIA (id.).....	736	15	751
ARLENA (villaggio).....	454	12	466	CASTIGLIONE IN TEVERINA			
BAGNAJA (id.).....	2 465	266	2 731	Castiglione (borgo).....	872	279	1 151
BAGNOREA				Sermignano (castello).....	136	247	383
Bagnorea (città).....	1 975	603	2 578	Vajano.....	"	112	112
Civita Antica (sobborgo).....	405	148	553		1 008	638	1 646
Vetriolo (borgo).....	209	405	614	CELLENO (borgata).....	1 045	468	1 513
	2 589	1 156	3 745	CELLERE			
BARBARANO ROMANO (castello).....	1 121	15	1 136	Celere (borgata).....	1 610	11	1 621
BASSANELLO (terra).....	1 370	73	1 443	Pianiano (villaggio).....	40	5	45
BASSANO DI SUTRI (id.).....	1 900	26	1 926		1 650	16	1 666
BASSANO IN TEVERINA (borgata).....	1 317	20	1 337	CIVITA CASTELLANA			
BIEDA				Civita Castellana (città).....	4 064	90	4 154
Bieda (borgata).....	1 656	5	1 661	Borghetto (borgata).....	45	"	45
Civitella Cesi (castello).....	161	"	161		4 109	90	4 199
	1 817	5	1 822	CIVITELLA D'AGLIANO			
BOLSENA				Civitella d'Agliano (castello).....	979	332	1 311
Bolsena (città).....	1 454	171	1 625	Case Nuove (villaggio).....	91	424	515
Castello (castello).....	534	116	650		1 070	806	1 876
Campagna.....	"	417	417	CORCHIANO (borgo).....	1 094	5	1 099
	1 988	704	2 692	FABRICA (borgata).....	2 211	53	2 264
				FARNESE (terra).....	2 647	48	2 695
				GALLESE (borgata).....	1 247	131	1 378

TAV. I. — POPOLAZIONE PRESENTE PER COMUNI E FRAZIONI.

Censimento 1871.

Roma.

COMUNI E FRAZIONI	Popolazione presente			COMUNI E FRAZIONI	Popolazione presente		
	Agglomerata nei centri	Sparsa nella campagna	TOTALE		Agglomerata nei centri	Sparsa nella campagna	TOTALE
GRADOLI (borgata)	1 801	18	1 819	SORIANO NEL CIMINO (terra).....	4 286	175	4 461
GRAFFIGNANO (id.).....	764	112	876	STABIA (villaggio).....	935	43	978
GROTTE DI CASTRO (id.).....	3 188	187	3 375	SUTRI (città).....	2 358	125	2 483
GROTTE DI SANTO STEFANO				TESSENANO (villaggio).....	539	"	539
Grotte di S. Stefano (villaggio)...	1 114	8	1 122	TOSCANELLA			
Montecalvello (castello).....	72	8	80	Toscanello (città).....	3 485	"	3 485
Vallebuona (villaggio).....	157	"	157	Albergo Sant'Antonio.....	"	413	413
	1 373	16	1 389				
ISCHIA DI CASTRO (terra).....	2 274	123	2 397	VALENTANO			
LATERA (id.).....	1 199	14	1 213	Valentano (città).....	2 397	"	2 397
LUBRIANO				Valle delle Fontane (villaggio)...	219	45	264
Lubriano (borgo).....	544	"	544				
Rinale.....	"	464	464				
	544	464	1 008	VALLERANO (villaggio).....	1 502	31	1 533
MARTA (terra).....	1 413	24	1 437	VEJANO (borgo).....	1 122	7	1 129
MONTEFASCOSE				VETRALLA			
Montefascone (città).....	3 239	"	3 239	Vetralla (città).....	3 741	"	3 741
Grazie (sobborgo).....	269	47	316	Cura Rurale (villaggio).....	175	889	1 064
Poggetto (villaggio).....	210	171	381	Botte (id.).....	180	1 252	1 432
Fiordini (id.).....	191	148	339	Foro Cassio.....	"	522	522
Cippollone (id.).....	140	231	371				
Carpine (id.).....	549	146	695				
Zepponami (id.).....	360	305	665	VIGNANELLO (terra).....	3 501	24	3 525
Stefanoni (id.).....	103	24	127	VITERBO			
Paoletti (id.).....	77	50	127	Viterbo (città).....	16 326	"	16 326
Coste (id.).....	364	270	634	Madonna della Quercia (villaggio)...	527	1 021	1 548
Commenda (id.).....	170	52	222	Montagna.....	"	1 194	1 194
Casali (id.).....	121	160	281	Santa Caterina.....	"	362	362
	5 793	1 604	7 397	Monte Razzano.....	"	271	271
NEPI (città).....	2 261	121	2 382	Magagnano (villaggio).....	657	279	936
ONANO (terra).....	2 455	6	2 461				
ORTE (città).....	2 600	1 086	3 686				
PIANSANO (borgata).....	1 845	11	1 856	VITORCHIANO (borgo).....	1 784	192	1 976
PROCENO							
Proceno (borgata).....	764	427	1 191				
Centeno (casale).....	26	277	303				
	790	704	1 494				
ROCCALVECCE							
Roccalvecce (borgo).....	504	17	521				
Sant'Angelo (villaggio).....	273	5	278				
Sipicciano (castello).....	324	47	371				
	1 101	69	1 170				
RONCIGLIONE (città).....	5 641	443	6 084				
SAN GIOVANNI DI BIEDA (villaggio)...	753	"	753				
SAN LORENZO NUOVO (id.).....	1 205	275	1 480				
SAN MARTINO AL CIMINO (castello)...	1 225	429	1 654				
SAN MICHELE (villaggio).....	609	114	723				

Riepilogo

CIRCONDARI	Agglomerata nei centri	Sparsa nella campagna	TOTALE
CIVITAVECCHIA.....	25 301	4 540	29 841
FROSINONE.....	114 182	40 973	155 155
ROMA.....	385 926	34 949	420 875
VELLETRI.....	63 967	9 096	73 063
VITERBO.....	137 803	19 967	157 770
Totale della Provincia...	727 179	109 525	836 704

TAV. I. — POPOLAZIONE PRESENTE PER COMUNI E FRAZIONI.

Censimento 1871.

Rovigo.

COMUNI E FRAZIONI	Popolazione presente			COMUNI E FRAZIONI	Popolazione presente		
	Agglomerata nei centri	Sparsa nella campagna	TOTALE		Agglomerata nei centri	Sparsa nella campagna	TOTALE
PROVINCIA DI ROVIGO.							
Distretto di Adria.				<i>(Segue) LOREO</i>			
ADRIA				Grimana (casale).....	74	129	203
Adria (città).....	7 169	2 665	9 834	Rettinella sinistra (id.).....	29	146	175
Valliera (borgata).....	199	497	696	Arzerone Valleselle.....	"	19	19
Baricetta (id.).....	265	923	1 193	Formaci.....	"	239	239
Smergoncino (casale).....	118	1 075	1 193	Arretrati Valleselle.....	"	46	46
Pozzoli (id.).....	288	200	488	Valleselle.....	"	80	80
Lama (id.).....	148	586	734	Rattinella destra (villaggio).....	56	137	193
	8 187	5 951	14 138	Osellin.....	"	214	214
BOTTRIGHE				Dossi Vallieri (casale).....	82	339	421
Bottrighe (borgata).....	971	357	1 328	Tornova (id.).....	102	310	413
Mazzorno (villaggio).....	159	726	885	Ca Negra.....	"	92	92
Panarella (id.).....	40	603	643	Cao di Marina.....	"	222	222
Bellombra (id.).....	140	1 338	1 478	Cavanella di Po (villaggio).....	166	150	316
	1 310	3 024	4 334				
CONTARINA				PADOZZE			
Contarina.....	"	170	170	Piazza Cantone (borgata).....	330	65	395
Campagna Vecchia.....	"	138	138	Ca de' Ruschi (id.).....	550	94	644
Signoria.....	"	72	72	Camatte (id.).....	349	39	388
Palora.....	"	291	291	Chiesa Parrocchiale (id.).....	231	"	231
Bassa.....	"	461	461	Borgo Santi (id.).....	428	"	428
Tramoni.....	"	208	208	Santi Arginone (id.).....	313	36	349
Ceconello.....	"	379	379				
Libanora.....	"	649	649	PETTORAZZA GRIMANI			
Sealon.....	"	683	683	Pettorazza Grimani (villaggio)...	73	1 046	1 119
Cortecin.....	"	566	566	Pettorazza Papafava.....	"	237	237
Ca Contarini.....	"	214	214	Giaron Sabbioni.....	"	372	372
Mea.....	"	152	152	Pilotta con Spin.....	"	143	143
Ca Posaro.....	"	90	90				
Ca Giustinian.....	"	38	38				
Ca Cappellino.....	"	128	128	ROSOLINA			
Prese Venier.....	"	269	269	Sanudo.....	"	453	453
Madonnina.....	"	7	37	Penilone.....	"	484	484
Cornera.....	"	171	171	Bassafonda.....	"	551	551
Villaregia.....	"	232	232	Ca Morosin.....	"	345	345
Ca Pasta.....	"	81	81	Fossone.....	"	97	97
Ca Pisani.....	"	216	216	Pozzadini.....	"	253	253
Scannarello.....	"	119	119				
Boccasette.....	"	234	234				
		5 598	5 598				
DONADA				Totale del Distretto...	14 018	25 191	39 209
Donada.....	"	1 296	1 296				
Piazza Vecchia.....	"	306	306	Distretto di Ariano nel Polesine.			
Taglio.....	"	836	836	ARIANO NEL POLESINE			
Pioppa.....	"	149	149	Ariano (borgata).....	939	1 013	1 952
Ca Cappello.....	"	713	713	Santa Maria (villaggio).....	719	423	1 142
		3 300	3 300	Riva (id.).....	473	626	1 099
FASANA DI POLESINE				Gorino (id.).....	107	157	264
Fasana (borgata).....	274	440	714				
Bovina (villaggio).....	146	280	426	CORBOLA			
Ca Tron (id.).....	48	158	206	Sasso (borgata).....	635	605	1 240
Botti Barbarighe (id.).....	47	83	130	Valle (id.).....	103	618	721
		515	961	Polesinello (id.).....	200	251	451
LOREO							
Loreo sinistro (borgata).....	844	"	844				
Loreo destro (id.).....	363	"	363				
Pilastro (casale).....	16	19	35				

TAV. I. — POPOLAZIONE PRESENTE PER COMUNI E FRAZIONI.

Censimento 1871.

Rovigo.

COMUNI E FRAZIONI	Popolazione presente			COMUNI E FRAZIONI	Popolazione presente		
	Agglomerata nei centri	Sparsa nella campagna	TOTALE		Agglomerata nei centri	Sparsa nella campagna	TOTALE
PORTO TOLLE				Distretto di Lendinara.			
Cà Venier (borgata).....	503	1 147	1 650	CASTELGUGLIELMO			
Donzella	"	1 556	1 556	Castelguglielmo a destra (vill.)	314	1 851	2 165
Tolle (borgata)	296	1 610	1 906	Castelguglielmo a sinistra (id.)	149	698	847
	799	4 813	5 112		463	2 549	3 012
TAGLIO DI PO				FRATTA POLESINE (villaggio)	890	2 053	2 943
Taglio di Po (borgata centrale) ...	1 011	410	1 421	LENDINARA			
Marina (casale)	104	384	888	Lendinara (città).....	2 523	"	2 523
Mazzorno (borgata)	423	134	557	Santa Sofia	"	1 252	1 252
Taglio di Po (casale)	172	425	597	San Biagio	"	823	823
	2 110	1 353	3 463	Valdentre	"	1 049	1 049
Totale del Distretto ...	6 085	9 359	15 444	Sagnedo (villaggio).....	63	876	939
				Barbuglio (id.).....	120	203	323
Distretto di Badia Polesine.					2 706	4 203	6 909
BADIA POLESINE				LUSIA			
Badia Polesine (città).....	2 254	1 247	3 501	Lusia (villaggio).....	300	1 044	1 344
Fraucavilla (borgata)	465	973	1 438	Cavazzana (id.).....	69	1 388	1 457
Villafora (villaggio).....	151	811	962		369	2 432	2 801
	2 870	3 031	5 901	RAMO DI PALO			
BAGNOLO DI PO				Ramo di Palo (villaggio).....	202	1 111	1 313
Bagnolo di Po (villaggio).....	1 079	355	1 434	Rasa (id.).....	139	1 115	1 254
Runzi (id.).....	425	249	674		341	2 226	2 567
	1 504	604	2 108	SAN BELLINO			
CANDA				San Bellino (villaggio).....	579	370	949
Canda (villaggio).....	1 294	"	1 294	Presciane (id.).....	249	172	421
Scardovara (casale).....	429	"	429	Cà Moro (id.).....	147	158	305
	1 723	"	1 723		975	700	1 675
CROCETTA				VILLANOVA DEL GHEBBO			
Crocetta (borgata).....	155	799	954	Villanova (villaggio)	769	416	1 185
Pissatola	"	737	737	Bornio	"	468	468
	155	1 536	1 691		769	884	1 653
GIACCIANO CON BARUCHELLA				Totale del Distretto ...	6 513	15 047	21 560
Barucchella (borgata)	859	588	1 447				
Giacciano (villaggio).....	1 007	119	1 126	Distretto di Massa Superiore.			
Zelo (borgata)	1 078	783	1 861	BERGANTINO (villaggio).....	2 942	326	3 268
	2 944	1 490	4 434	CALTO (id.).....	1 475	244	1 719
SALVATERRA (borgata).....	242	540	782	CASTELNOVO BARIANO			
TRECENTA				Castelnovo Bariano.....	"	4 133	4 133
Trecenta (borgata)	712	2 781	3 493	San Pietro in Valle.....	"	778	778
Sariano (villaggio).....	242	975	1 217		"	4 911	4 911
	954	3 756	4 710	CENESELLI (villaggio).....	83	2 954	3 037
VILLA D'ADIGE							
Villa d'Adige (villaggio)	747	"	747				
Rosta	"	356	356				
Barchetta	"	260	260				
Bova Zecchino	"	230	230				
	747	846	1 593				
Totale del Distretto ...	11 139	11 803	22 942				

TAV. I. — POPOLAZIONE PRESENTE PER COMUNI E FRAZIONI.

Censimento 1871.

Rovigo.

COMUNI E FRAZIONI	Popolazione presente			COMUNI E FRAZIONI	Popolazione presente		
	Agglomerata nei centri	Sparsa nella campagna	TOTALE		Agglomerata nei centri	Sparsa nella campagna	TOTALE
MASSA SUPERIORE				STIENTA			
Massa Superiore (borgata).....	799	636	1 435	Stienta (villaggio).....	410	463	873
Camatte (sobborgo)	237	674	911	Sabbato (id.).....	108	578	686
Pio (casale)	78	1 030	1 108	San Genesio (casale).....	344	996	1 340
Galberte Pirani.....	"	338	338		862	2 037	2 899
	1 114	2 678	3 792	Totale del Distretto ...	7 624	15 336	22 960
MELARA (villaggio).....	805	2 163	2 968	Distretto di Polesella.			
SALARA				BOSARO			
Salara (villaggio).....	935	"	935	Bosaro (villaggio).....	302	289	591
Veratica (casale).....	359	72	431	Bosco di mezzo	"	171	171
Coatti Bolzoni (id.).....	502	121	623	Ponzilovo	"	310	310
	1 796	193	1 989	Bosco del Monaco.....	"	677	677
Totale del Distretto ...	8 215	13 469	21 684		302	1 447	1 749
				CRESPINO			
Distretto di Occhiobello.				Crespino (borgo)	504	183	687
CANARO				Sant'Antonio (id.).....	128	49	177
Canaro (villaggio).....	178	693	1 871	Passetto (id.).....	579	257	936
Paviolo (id.).....	220	367	587	Agujaro (id.).....	521	163	684
Garofolo (id.).....	220	554	773	Passo doppio (id.).....	250	136	386
	627	2 614	3 241	Arginello (id.).....	346	143	489
FIGAROLO				Selva (id.).....	205	213	418
Figarolo (borgata)	955	132	1 087	San Cassiano (id.).....	298	172	470
Vegri (id.).....	320	621	941		2 931	1 316	4 247
Vallicelli (id.).....	229	538	767	GAVELLO			
Trento (id.).....	203	473	676	Gavello (borgo)	345	966	1 311
	1 707	1 764	3 471	Lama (id.).....	36	238	274
FIESSO UMBERTIANO				Magnolina (id.).....	189	587	776
Fiesso (villaggio).....	889	1 207	2 096		570	1 791	2 361
Rezzo (casale)	134	826	960	GUARDA VENETA (borgo).....	965	1 118	2 083
Ospitaletto (id.).....	99	943	1 042	POLESSELLA			
	1 122	2 976	4 098	Polesella (borgata)	2 164	373	2 537
FRASSINELLE POLESINE				Raccano (villaggio).....	258	288	546
Capolavia (villaggio)	425	652	1 077	Bresparola (id.).....	117	374	491
Crociara (casale).....	239	107	346		2 539	1 035	3 574
	664	759	1 423	PONTECCHIO			
GAIBA				Pontecchio (villaggio) ..	655	"	655
Gaiba (borgata)	102	709	811	Chiaviche (casale)...	124	"	124
Tommaselle (villaggio).....	228	186	414	Busi (id.).....	201	78	279
Bonello (id.).....	133	201	334	Selva (id.).....	160	32	192
	463	1 096	1 559	Borgo S. Pietro martire (id.)...	282	"	282
OCCIOBELLO				VILLANOVA MARCHESANA			
Occhiobello (borgata) ..	1 272	512	1 784	Villanova (borgo)	178	192	370
Santa Maria Maddalena (id.).....	778	831	1 609	Canalazzo (id.).....	96	101	197
Gurzone (villaggio).....	129	661	790	Cisimati (id.).....	117	272	389
	2 179	2 004	4 183	Santi (id.).....	22	209	231
PINCARA				Canalnuovo (id.).....	353	276	629
Pincara	"	2 086	2 086		766	1 050	1 816
				Totale del Distretto ...	9 495	7 867	17 362

TAV. I. — POPOLAZIONE PRESENTE PER COMUNI E FRAZIONI.

Censimento 1871.

Rovigo.

COMUNI E FRAZIONI	Popolazione presente			COMUNI E FRAZIONI	Popolazione presente		
	Agglomerata nei centri	Sparsa nella campagna	TOTALE		Agglomerata nei centri	Sparsa nella campagna	TOTALE
Distretto di Rovigo.				Rovigo			
ARQUÀ POLESINE				Rovigo (città).....	7 452	»	7 452
Arquà (borgata).....	772	»	772	Catena, Nogarazze e Cà Manin (sobborgo).....	122	400	522
Argerini.....	»	131	131	Pegorile e Commenda.....	»	116	116
Valmolin.....	»	538	538	Cantonazzo e Roverello (casale).....	191	390	581
Condotti.....	»	229	229	Capitello e Sabbioni (id.).....	53	221	274
Capobosco.....	»	470	470	San Bortolo e Lazzaretto (id.).....	76	220	296
Granze.....	»	334	334	Belfiore (id.).....	136	95	231
Cornè.....	»	396	396	Tassina (id.).....	55	293	348
	772	2 098	2 870	Pestrina e Portello (id.).....	206	283	489
				Roverdiere (villaggio).....	56	384	440
					8 347	2 402	10 749
BOARA POLESINE				SAN MARTINO DI VENEZZE			
Boara (borgata).....	784	352	1 136	San Martino (villaggio).....	1 757	387	2 144
Cantone Romitorio (id.).....	210	221	431	Beverare (borgata).....	1 191	222	1 413
Granzette (id.).....	139	119	258		2 948	609	3 557
Mardimago (villaggio).....	648	578	1 226	SANT'APOLLINARE CON SELVA			
	1 781	1 270	3 051	Sant'Apollinare (villaggio).....	1 067	267	1 334
				Selva (borgata).....	938	214	1 152
BORSEA					2 005	481	2 486
Borsea (borgata).....	140	163	563	VILLADOSE.....			
Crocetta (id.).....	115	65	180		»	3 148	3 148
San Sisto (id.).....	110	78	188	VILLAMARZANA			
Quattro Camini.....	»	327	327	Villamarzana (villaggio).....	218	861	1 079
	625	633	1 258	Gognano (borgata).....	119	351	470
BUSO SARZANO					337	1 212	1 549
Buso (villaggio).....	169	835	1 004	Totale del Distretto ...			
Sarzano (borgata).....	306	501	807	20 781	18 893	39 674	
	475	1 336	1 811	Riepilogo			
CEREGNANO				ADRIA.....			
Ceregnano (borgata).....	204	1 251	1 455		14 018	25 191	39 209
Canale (villaggio).....	269	328	597	ARIANO NEL POLESINE..	6 085	9 359	15 444
Selva di Ceregnano.....	»	237	237	BADIA POLESINE.....	11 139	11 803	22 942
Pezzoli.....	»	292	292	LENDINARA.....	6 513	15 047	21 560
	473	2 108	2 581	MASSA SUPERIORE.....	8 215	13 469	21 684
CONCADIRAME				OCCHIORELLA.....	7 624	15 336	22 960
Concadirame (villaggio).....	188	929	1 117	POLESILLA.....	9 495	7 867	17 362
Grompo (casale).....	76	138	214	ROVIGO.....	20 781	18 893	39 674
	264	1 067	1 331	Totale della Provincia ...			
COSTA DI ROVIGO				83 870	116 965	200 835	
Costa (villaggio).....	1 289	827	2 116				
Costiola (id.).....	199	477	676				
	1 488	1 304	2 792				
GRIGNANO DI POLESINE							
Grignano (villaggio).....	844	594	1 438				
Crosara (borgata).....	422	631	1 053				
	1 266	1 225	2 491				

TAV. I. — POPOLAZIONE PRESENTE PER COMUNI E FRAZIONI.

Censimento 1871.

Salerno.

COMUNI E FRAZIONI	Popolazione presente			COMUNI E FRAZIONI	Popolazione presente		
	Agglomerata nei centri	Sparsa nella campagna	TOTALE		Agglomerata nei centri	Sparsa nella campagna	TOTALE
PROVINCIA DI SALERNO.							
Circondario di Campagna.				POSTIGLIONE (borgata) ...			
ALBANELLA (borgata).....	2 372	42	2 414	RICIGLIANO (id.).....	2 991	»	2 991
ALTAVILLA SILENTINA (id.).....	3 163	1 140	3 303	ROCCA D'ASPIDE (id.).....	5 968	»	5 968
AQUARA (id.).....	2 258	80	2 338	ROMAGNANO AL MONTE (id.).....	862	»	862
BELLOSQUARDO (id.).....	1 259	»	1 259	ROSCIGNO (id.).....	1 219	»	1 219
BUCCINO (id.).....	6 049	»	6 049	SAN GREGORIO MAGNO (id.).....	4 732	»	4 732
CAMPAGNA (città).....	8 374	1 439	9 813	SANTA MENNA (id.).....	1 396	»	1 396
CAPACCIO				SANT'ANGELO A FASANELLA (id.).....	1 878	»	1 878
Capaccio (città).....	2 221	129	2 350	SERRE			
Monticelli (borgata).....	219	»	219	Serra (borgata).....	2 779	24	2 803
Pesto (id.).....	330	1 046	1 376	Persano (villaggio).....	125	»	125
	2 770	1 175	3 945		2 904	24	2 928
CASTELCIVITA (borgata).....	2 544	117	2 661	SICIGNANO			
CASTELNUOVO DI CONZA (villaggio)...	1 562	»	1 562	Sicignano (borgata).....	2 308	69	2 377
CASTEL SAN LORENZO				Terranova (villaggio).....	437	3	440
Castel San Lorenzo (borgata)...	3 016	»	3 016	Scorzo (id.).....	131	206	337
Borgo San Cosmo (borgo)....	303	»	303	Zuppino (id.).....	160	121	281
	3 319	»	3 319		3 036	399	3 435
COLLIANO				TRENTINARA (borgata).....	1 431	»	1 431
Colliano (borgata).....	3 021	»	3 021	VALVA			
Collianello (villaggio).....	747	»	747	Valva (borgata).....	1 134	»	1 134
	3 768	»	3 768	Fontana (borgo).....	188	»	188
CONTRONE (borgata).....	1 672	»	1 672	Pistelli (id.).....	304	»	304
CONTURSI (id.).....	3 009	»	3 009	San Vito (id.).....	407	12	419
CORLETO MONFORTE (id.).....	2 069	»	2 069		2 033	12	2 045
EBOLI				Totale del Circondario...			
Eboli (città).....	7 411	124	7 535	99 417	4 422	103 839	
Battipaglia (villaggio).....	603	809	1 412	Circondario di Sala Consilina.			
	8 014	933	8 947	ATENA (città).....	2 582	259	2 841
FELITTO (borgata).....	1 736	»	1 736	AULETTA			
GALDO				Auletta (borgata).....	1 587	»	1 587
Galdo (borgata).....	1 006	»	1 006	Pignatari (id.).....	1 155	255	1 410
Castelluccio (id.).....	545	45	590		2 742	255	2 997
	1 551	45	1 596	BUONARITACOLO (città).....	2 878	28	2 906
GIUNGANO (borgata).....	868	7	875	CAGGIANO (borgo).....	3 539	»	3 539
LAVIANO (id.).....	2 531	»	2 531	CASALBUONO (id.).....	1 831	»	1 831
OLIVETO CITRA (id.).....	3 923	»	3 923	CASALETTO SPARTANO			
OTTATI (id.).....	1 553	9	1 562	Casaletto Spartano (borgata)....	1 132	»	1 132
PALOMONTE (id.).....	2 317	»	2 317	Battaglia (villaggio).....	1 203	19	1 222
PETINA (id.).....	1 938	»	1 938		2 335	19	2 354

TAV. I. — POPOLAZIONE PRESENTE PER COMUNI E FRAZIONI.

Censimento 1871.

Salerno.

COMUNI E FRAZIONI	Popolazione presente			COMUNI E FRAZIONI	Popolazione presente		
	Agglomerata nei centri	Sparsa nella campagna	TOTALE		Agglomerata nei centri	Sparsa nella campagna	TOTALE
CASELLE IN PITTANI (borgata)	1 894	11	1 905	SASSANO (villaggio).....	4 661	"	4 661
ISPANI				TEGGIANO (città)	6 224	794	7 018
Ispani (borgata)	407	"	407	TORRACA (borgo)	1 428	"	1 428
San Cristoforo (villaggio)	369	"	369	TORTORELLA (id.).....	997	"	997
Capitello (id.)	246	27	273	VIBONATI			
	1 022	27	1 049	Vibonati (villaggio)	2 379	7	2 386
MONTE SAN GIACOMO (borgo)	2 299	13	2 312	Villammare (id.)	329	24	353
MONTESANO SULLA MARCELLANA					2 708	31	2 739
Montesano (borgo)	4 210	460	4 670	Totale del Circondario...	82 988	3 120	86 108
Arenabianca (villaggio)	767	180	947				
	4 977	640	5 617				
MORIGERATI				Circondario di Salerno.			
Morigerati (borgata)	698	"	698	ACERNO (città)	2 945	"	2 945
Sicili (villaggio)	734	"	734	AMALFI			
	1 432	"	1 432	Amalfi (città).....	4 791	203	4 994
PADULA (città)	8 556	106	8 662	Poggerola (villaggio).....	487	245	732
PERTOSA (villaggio)	792	171	963	Pastena (id.).....	188	14	202
POLLA				Lone (id.).....	297	"	297
Polla (borgo)	5 096	153	5 249	Vettica Minore (id.).....	472	56	528
San Rocco (casale)	168	"	168	Tovere (id.).....	123	37	160
San Pietro (villaggio)	256	33	289		6 358	555	6 913
	5 520	186	5 706	ANGRI			
SALA CONSILINA (città)	7 261	471	7 732	Angri (città).....	7 073	191	7 264
SALVITELLE (villaggio)	1 269	26	1 295	Ardinghi (borgo)	2 770	145	2 915
SAN PIETRO AL TANAGRO				Pozzo de' Goti (id.).....	105	48	153
San Pietro (borgo)	1 798	31	1 829		9 948	384	10 332
Torre (borgata)	782	"	782	ATRANI (borgata)	2 390	44	2 434
	2 580	31	2 611	BARONISSI			
SAN RUFO				Baronissi (casale)	388	82	470
San Rufo (villaggio)	2 542	5	2 547	Casal Mari (id.).....	584	32	616
San Michele (casale)	51	"	51	Casal Napoli (id.).....	225	10	235
Castagneto (id.).....	74	"	74	Casal Siniscalchi (id.).....	435	19	454
San Giuliano (id.).....	34	15	49	Saragnano (id.).....	709	29	738
	2 701	20	2 721	Casal Barone (id.).....	356	18	374
SANTA MARINA				Capo Saragnano (id.).....	951	15	966
Santa Marina (borgata).....	1 023	"	1 023	Sava (villaggio).....	766	84	850
Policastro (villaggio)	557	"	557	Capreccano (id.).....	414	"	414
	1 580	"	1 580	Fusara (id.).....	402	4	406
SANT'ARSENIO (borgo)	4 240	"	4 240	Origiano (id.).....	262	18	280
SANZA (id.)	3 129	32	3 161	Antessano (id.).....	617	61	678
SAPRI				Ajello (villaggio).....	962	18	980
Sapri (città).....	1 429	"	1 429	Acquamela (borgata).....	217	10	227
Tempone (villaggio)	328	"	328		7 288	400	7 688
Macchia (borgo)	54	"	54	BRACIGLIANO			
	1 811	"	1 811	Chianche (villaggio).....	275	"	275
				Toro (id.).....	510	"	510
				Casa Danise (id.).....	295	"	295
				Casale (id.).....	284	"	284
				Manzi (id.).....	166	"	166
				Epiro (id.).....	597	28	625
				Spineto (id.).....	218	28	246
				Santa Lucia (id.).....	280	"	280
				San Nazario (id.).....	375	"	375
					3 000	56	3 056

TAV. I. — POPOLAZIONE PRESENTE PER COMUNI E FRAZIONI.

Censimento 1871.

Salerno.

COMUNI E FRAZIONI	Popolazione presente			COMUNI E FRAZIONI	Popolazione presente		
	Agglomerata nei centri	Sparsa nella campagna	TOTALE		Agglomerata nei centri	Sparsa nella campagna	TOTALE
CALVANICO				(Segue) FISCIANO			
Calvanico (villaggio)	557	9	566	Villa (borgata)	490	25	515
Capo Calvanico (id.).....	721	5	726	Pizzolano (id.).....	386	100	486
Piè di Calvanico (id.).....	468	5	473	Canfora (id.).....	82	240	322
	1 746	19	1 765		7 305	802	8 107
CASPEL SAN GIORGIO				FURORE			
Castel San Giorgio (borgata)....	639	18	657	Sant'Angelo (villaggio).....	236	21	257
Santa Croce (id.).....	279	1	280	Sant'Elia (id.).....	153	"	153
Torello (id.).....	470	"	470	San Giacomo (id.).....	211	23	234
Cortedomini (id.).....	172	"	172		600	44	644
Santa Maria a Favore (id.).....	234	5	239	GIFFONI SUI CASALI			
Campomanfoli (id.).....	517	"	517	Capitignano (borgata)	826	358	1 184
Ajello (id.).....	407	29	436	Prepezzano (id.).....	1 277	67	1 344
Lanzara (id.).....	813	19	832	Sieti (id.).....	1 433	4	1 437
Trivio (casale).....	156	9	165		3 536	429	3 965
Fimiani (borgata).....	423	9	432	GIFFONI VALLE PIANA			
Castelluccio (id.).....	496	"	496	Mercato (villaggio).....	1 152	"	1 152
	4 606	90	4 696	Calabrano (casale).....	282	"	282
CASTIGLIONE DE' GENOVESI (villaggio) ..	1 113	"	1 113	Calabranello (id.).....	271	"	271
CAVA DE' TIRRENI				Vassù (id.).....	580	43	623
Cava (città).....	5 725	672	6 397	Chieve (id.).....	379	27	406
Castagneto (borgo)	315	11	326	Catelde (borgo).....	46	"	46
San Cesareo (id.).....	738	155	888	San Giovanni (casale).....	263	40	303
Sant'Arcangelo (id.).....	1 041	333	1 374	Pozzarolo (id.).....	184	"	184
Paffiano (id.).....	1 511	881	2 392	Sovvieco (id.).....	533	"	533
Pregiato (id.).....	1 562	650	2 212	Torello (id.).....	347	"	347
Annunziata (id.).....	960	342	1 302	Corticelle (id.).....	472	"	472
San Pietro (id.).....	1 211	307	1 518	Corti (id.).....	889	"	889
Casaburi (id.).....	209	18	227	Terravecchia (id.).....	185	283	468
Dupino (id.).....	498	77	575	Ornito (id.).....	256	188	444
Marini (id.).....	364	32	396		5 839	581	6 420
Corpo (id.).....	575	76	651	MAJORI			
Santa Lucia (id.).....	1 336	1 078	2 414	Majori (città).....	2 920	102	3 022
	15 985	4 627	20 612	San Pietro (villaggio)	487	12	499
CETARA (borgata)	2 511	44	2 555	S.ª Maria delle Grazie (id.).....	361	20	381
CONCA MARINI				Vecite (id.).....	401	27	428
San Pancrazio (casale).....	593	"	593	Ponteprimario (id.).....	325	63	388
San Giovanni Battista (id.).....	254	"	254	Erchie (id.).....	178	"	178
Sant'Angelo (id.).....	101	"	101		4 672	224	4 896
Acquarola (id.).....	22	"	22	MERCATO SAN SEVERINO			
	980	"	980	Mercato (borgo).....	2 318	159	2 477
CORBARA				Carifi (id.).....	1 877	28	1 905
Sala (casale).....	815	14	829	Spiano (id.).....	2 166	182	2 348
Terra (id.).....	139	30	169	Ospizio (id.).....	2 976	134	3 110
Pigno (id.).....	127	8	135		9 837	503	9 840
Pigno (id.).....	127	8	135	MINORI			
Casa Padovano e Giulio (id.).....	200	16	216	Minori (città).....	2 364	20	2 384
Casamarante (id.).....	253	4	257	Torre (villaggio)	229	32	261
Parrelle e Piazze (id.).....	201	48	249	Villamena (id.).....	602	16	618
	1 735	120	1 855		3 195	68	3 263
FISCIANO				MONTECORVINO PUGLIANO			
Fisciano (borgata).....	1 446	114	1 560	Torello (borgata).....	185	3	188
Penta (id.).....	1 800	86	1 886	Pugliano (id.).....	1 043	"	1 043
Lancusi (id.).....	1 271	76	1 347	Castelpagano (id.).....	258	"	258
Bolano (id.).....	490	13	503				
Gajano (id.).....	790	42	832				
Carpineto (id.).....	330	84	414				
Settefico (id.).....	220	22	242				

TAV. I. — POPOLAZIONE PRESENTE PER COMUNI E FRAZIONI.

Censimento 1871.

Salerno.

COMUNI E FRAZIONI	Popolazione presente			COMUNI E FRAZIONI	Popolazione presente		
	Agglomerata nei centri	Sparsa nella campagna	TOTALE		Agglomerata nei centri	Sparsa nella campagna	TOTALE
<i>(Segue)</i> MONTECORVINO PUGLIANO				POSITANO			
Santa Tecla (borgata).....	728	8	736	Positano (città).....	2 144	»	2 144
Fajano (id.).....	1 068	584	1 652	Montepertuso (borgata).....	205	44	249
Ponte Cagnano (id.).....	921	527	1 448	Laurito (villaggio).....	30	45	75
	4 203	1 122	5 325	S. Croce di Nocella (id.).....	65	66	131
MONTECORVINO ROVELLA				2 444 155 2 599			
Rovella (città).....	1 860	81	1 941	PRAJANO			
Votraci (borgata).....	432	»	432	Prajano (villaggio).....	482	20	502
Chiarelli (casale).....	68	»	68	Vettica Maggiore (id.).....	466	13	479
Marangi (villaggio).....	186	»	186				
Martorano (id.).....	272	»	272	RAVELLO			
Ferrari (borgata).....	448	»	448	Vescovado (borgo).....	1 060	113	1 173
Molenadi (id.).....	457	»	457	Torello (villaggio).....	401	229	630
Cornea (id.).....	259	»	259				
Nuvola (id.).....	315	»	315	ROCCA PIEMONTE			
Occiano (id.).....	192	»	192	Rocca Piemonte (borgata).....	2 433	»	2 433
Canale (casale).....	111	»	111	Materdomini (casale).....	75	»	75
San Martino (borgo).....	933	100	1 033	San Potito (id.).....	281	»	281
Gauro (borgata).....	459	»	459	Casali (villaggio).....	893	»	893
Bellizzi (id.).....	261	»	261				
Battipaglia (id.).....	»	196	196	SALERNO			
	5 992	638	6 630	Salerno (città).....	19 905	706	20 611
NOCERA INFERIORE				Materdomini (casale).....	75	»	75
Nocera Inferiore (città).....	8 472	47	8 519	San Potito (id.).....	281	»	281
Casolla (villaggio).....	684	19	703	Casali (villaggio).....	893	»	893
Vescovado (id.).....	383	»	383				
Cerzetti (id.).....	201	»	201	SAN CIPRIANO PICENTINO			
Merichi (id.).....	462	7	469	San Cipriano (borgo).....	1 287	251	1 538
Cicalesi (id.).....	308	8	316	Pigne (casale).....	149	»	149
Pietracetta (id.).....	580	»	580	Grandini (id.).....	122	»	122
Piedimonte (id.).....	1 691	17	1 708	Vernieri (id.).....	118	»	118
Grotti (id.).....	270	»	270	Vignale (villaggio).....	675	»	675
	13 051	98	13 149	Filetta (id.).....	385	231	616
NOCERA SUPERIORE				Sordina (villaggio).....	425	130	555
San Clemente (casale).....	792	26	818				
Santa Maria Maggiore (id.).....	390	»	390	SAN MANGO PIEMONTE			
Pucciano (id.).....	717	7	724	San Mango (borgata).....	539	52	591
San Pietro (id.).....	246	10	256	Piedimonte (id.).....	206	41	247
Pareti (id.).....	680	»	680				
Portaromana (id.).....	373	53	426	SAN MARZANO SUL SARNO			
Taverna (id.).....	492	»	492	San Marzano sul Sarno.....	3 120	31	3 151
Croce Malloni (id.).....	586	53	639				
Materdomini (id.).....	282	16	298	SANT'EGIDIO DEL MONTE ALBINO			
Pecorari (borgo).....	1 189	19	1 208	Sant'Egidio (borgo).....	1 328	174	1 502
Camerelle (casale).....	172	127	309	San Lorenzo (borgata).....	1 285	178	1 463
	5 919	321	6 240				
OLEVANO SUL TUSCIANO				2 613 352 2 965			
Ariano (borgata).....	982	»	982	SAN VALENTINO TORIO			
Monticello (id.).....	577	»	577	San Valentino (borgo).....	3 134	»	3 134
Salitto (id.).....	970	»	970	Casatori (id.).....	871	45	916
Valle (id.).....	181	»	181	Carti (casale).....	9	»	9
	2 710	»	2 710				
PAGANI (città).....				4 014 45 4 059			
PELLEZZANO				5 642 481 6 123			
Pellezzano (villaggio).....	1 498	96	1 594				
Capriglia (id.).....	1 684	67	1 751				
Coparchia (id.).....	1 727	77	1 804				
Capuzzano (id.).....	478	232	710				
Cologna (id.).....	255	9	264				
	5 642	481	6 123				

TAV. I. — POPOLAZIONE PRESENTE PER COMUNI E FRAZIONI.

Censimento 1871.

Salerno.

COMUNI E FRAZIONI	Popolazione presente			COMUNI E FRAZIONI	Popolazione presente		
	Agglomerata nei centri	Sparsa nella campagna	TOTALE		Agglomerata nei centri	Sparsa nella campagna	TOTALE
SARNO				Circondario di Vallo della Lucania.			
Sarno (città).....	10 674	259	10 933	AGROPOLI			
Episcopio (borgata).....	2 249	131	2 380	Agropoli (città).....	1 129	552	1 681
Lavorate (casale).....	250	1 819	2 069	Marina (sobborgo).....	162	374	536
	13 173	2 209	15 382				
SCAFATI				ALFANO (villaggio).....			
Scafati (città).....	7 828	295	8 123		725	»	725
San Pietro (villaggio).....	709	26	735	ASCEA			
Fossa (casale).....	107	158	265	Ascea (villaggio).....	1 108	158	1 266
Volle (id.).....	125	266	391	Terradura (id.).....	389	44	433
Berardinetti (id.).....	62	134	196	Catona (id.).....	471	»	471
Pisacane (id.).....	52	104	156	Mandia (borgata).....	222	»	222
Spinelli (id.).....	79	141	220				
Pompei (id.).....	18	242	260	CAMEROTA			
Marra (id.).....	94	22	116	Camerota (castello).....	1 381	42	1 423
	9 074	1 388	10 462	Marina di Camerota (borgo).....	634	87	721
SCALA				Lentiscosa (id.).....	939	»	939
Piazza di Scala (villaggio).....	275	25	300				
San Pietro (id.).....	106	2	108	CAMPORA (borgata).....			
Santa Caterina (id.).....	221	13	234		1 196	24	1 220
Campidoglio (id.).....	209	4	213	CANNALONGA (villaggio).....			
Minuta (id.).....	139	20	159		1 130	28	1 158
Pontone (id.).....	305	61	366	CASALICCHIO			
	1 255	125	1 380	Casalichio (villaggio).....	1 755	»	1 755
SIANO				Acquavella (id.).....	1 477	»	1 477
Savoja (borgata).....	2 048	26	2 074	Marina (casale).....	11	»	11
Nizza (casale).....	937	»	937				
	2 985	26	3 011	CASTELLABBATE			
TRAMONTI				Castellabate (borgata).....	1 465	637	2 102
Polvica e Corsano (villaggi).....	666	81	747	Santa Maria (villaggio).....	1 025	521	1 546
Campinola, Ponte o Geto (id.).....	1 531	86	1 617	San Marco.....	»	373	373
Pescara e Novello (id.).....	486	»	486	Lemosia.....	»	201	201
Paterno, S. Elia e S. Arcangelo (id.).....	354	»	354	Ogliastro (villaggio).....	174	»	174
Figliano (id.).....	430	7	437				
Pietre, Capicignane e Cesarano (id.).....	1 153	29	1 182	CASTELNUOVO CILENTO (villaggio).....			
	4 620	203	4 823		751	12	763
VIETRI SUL MARE				CASTEL RUGGERO (id.).....			
Vietri (città).....	2 656	83	2 739		658	»	658
Marina (borgata).....	1 208	68	1 276	CELLE DI BULGHERIA			
Molino (id.).....	808	39	847	Celle di Bulgheria (villaggio).....	687	»	687
» Ponte (casale).....	63	»	63	Podera (id.).....	724	»	724
Raito (borgata).....	1 150	92	1 242				
» San Vito (casale).....	58	»	58	CENTOLA			
Benincasa (borgata).....	411	29	440	Centola (villaggio).....	1 474	»	1 474
» Raccia (casale).....	93	»	93	Furia (borgata).....	358	»	358
Dragonea (borgata).....	454	86	540	San Severino (id.).....	190	»	190
» Padovani (casale).....	229	»	229	Palinuro (id.).....	414	»	414
» Jacunti (id.).....	319	»	319	San Niccolò (id.).....	270	»	270
Albori (borgata).....	558	37	595				
	8 007	434	8 441	Totale del Circondario.....			
228 823 22 859 251 682				2 706 » 2 706			

Censimento 1871.

Salerno.

COMUNI E FRAZIONI	Popolazione presente			COMUNI E FRAZIONI	Popolazione presente		
	Agglomerata nei centri	Sparsa nella campagna	TOTALE		Agglomerata nei centri	Sparsa nella campagna	TOTALE
CERASO				MONTEFORTE CILENTO (villaggio).....	667	32	699
Ceraso (borgo).....	840	106	946	NOVI VELIA			
Santa Barbara (villaggio).....	730	64	794	Novi Velia (villaggio).....	877	40	917
Massascosa (id.).....	287	11	298	Barre (borgo).....	223	8	231
San Biagio (id.).....	488	"	488				
	2 345	181	2 526		1 100	48	1 148
CICERALE				OGLIASTRO CILENTO			
Cicerale (villaggio).....	1 201	"	1 201	Ogliastro (villaggio).....	1 084	"	1 084
Monte (id.).....	773	"	773	Eredita (borgata).....	436	"	436
	1 974	"	1 974	Fenocchito (id.).....	432	"	432
CUCCARO VETERE (villaggio).....	802	18	820		1 952	"	1 952
FOGNA (id.).....	659	"	659	OMIGNANO (villaggio).....	983	261	1 244
FUTANI				ORRIA			
Futani (villaggio).....	557	2	559	Orria (villaggio).....	735	14	749
Castinatelli (casale).....	233	"	233	Piano (id.).....	430	"	430
Eremiti (id.).....	188	"	188	Vetraie (id.).....	178	"	178
	978	2	980		1 343	14	1 357
GIOJ				ORTODONICO			
Gioj (borgo).....	1 306	11	1 317	Ortodonico (villaggio).....	604	"	604
Cardilli (villaggio).....	525	1	526	Fornelli (id.).....	256	230	486
	1 831	12	1 843	Cosentini (id.).....	206	"	206
				Zoppi (id.).....	140	"	140
				Montacorio (id.).....	300	226	526
LAUREANA CILENTO					1 506	456	1 962
Laureana (villaggio).....	685	163	848	PERDIFUMO			
San Martino (id.).....	137	9	146	Perdifumo (villaggio).....	633	268	901
Matouti (id.).....	515	196	711	Camella (id.).....	402	137	539
	1 337	366	1 705	Vatolla (id.).....	771	77	848
LAURINO (villaggio).....	2 460	"	2 460		1 806	482	2 288
LAURITO (borgata).....	1 453	8	1 461	PERITO			
LICUSATI (villaggio).....	1 141	13	1 154	Perito (villaggio).....	781	19	800
				Ostigliano (id.).....	585	3	588
LUSTRA					1 366	22	1 388
Lustra (villaggio).....	450	151	601	PIAGGINE SOPRANE (villaggio).....	3 330	"	3 330
Rocca Cilento (id.).....	397	16	413	PIAGGINE SOTTANE (id.).....	1 286	"	1 286
Mercato Cilento (casale).....	37	"	37	PISCIOTTA			
	884	167	1 051	Pisciotta (città).....	2 203	150	2 353
MAGLIANO VETERE				Rodio (villaggio).....	633	"	633
Magliano Vetere (villaggio).....	308	"	308	Caprioli (id.).....	247	356	603
Capizzo (borgata).....	315	"	315		3 083	506	3 589
Magliano Grande (id.).....	442	12	454	POLLICA			
	1 065	12	1 077	Pollica (villaggio).....	1 172	47	1 219
MOJO DELLA CIVITELLA				Cannicchio (borgata).....	948	22	970
Mojo (borgata).....	525	"	525	Celso (id.).....	755	1	756
Pellare (villaggio).....	781	"	781	Galdo (id.).....	301	"	301
	1 306	"	1 306		3 176	70	3 246
MONTANO ANTILIA				PRIGNANO CILENTO			
San Montano (borgata).....	1 114	"	1 114	Prignano (villaggio).....	1 287	48	1 335
Abbatemarco (villaggio).....	412	"	412	elito (id.).....	255	"	255
Massicelle (id.).....	554	"	554		1 542	48	1 590
	2 080	"	2 080				

Censimento 1871.

Salerno.

COMUNI E FRAZIONI	Popolazione presente			COMUNI E FRAZIONI	Popolazione presente		
	Agglomerata nei centri	Sparsa nella campagna	TOTALE		Agglomerata nei centri	Sparsa nella campagna	TOTALE
ROCCAGLIORIOSA				STELLA CILENTO			
Roccagloriosa (borgo).....	1 002	"	1 002	Stella Cilento (villaggio).....	971	19	990
Rocchetta (villaggio).....	561	"	561	San Giovanni (id.).....	360	"	360
Acqua della Vena (id.).....	481	1	482	Guarazzano (id.).....	197	13	210
	2 044	1	2 045	Malafede (id.).....	218	"	218
					1 746	32	1 778
ROFRANO (borgata).....	2 375	"	2 375	STIO			
RUTINO (villaggio).....	1 335	72	1 407	Stio (villaggio).....	1 053	"	1 053
SACCO (id.).....	1 702	"	1 702	Gorga (id.).....	436	12	448
SALENTO (id.).....	1 249	"	1 249		1 489	12	1 501
SAN GIOVANNI A PIRO				TORCHIARA			
S. Giovanni a Piro (borgata).....	1 946	96	2 042	Torchiera (borgo).....	729	74	803
Bosco (villaggio).....	699	28	727	Copersito (villaggio).....	642	69	711
Scario (id.).....	284	136	420		1 371	143	1 514
	2 929	260	3 189	TORRE ORSAJA (borgo).....	1 957	"	1 957
SAN MAURO CILENTO				VALLO DELLA LUCANIA			
San Mauro (borgo).....	339	5	344	Vallo (città).....	2 486	519	3 005
Sorrentini (villaggio).....	149	"	149	Ancellara (villaggio).....	827	55	882
Ratto (id.).....	167	"	167	Massa (id.).....	625	37	662
Casale Sottano (id.).....	595	25	620	Pattano (id.).....	400	101	501
	1 250	30	1 280		4 338	712	5 050
SAN MAURO LA BRUCA				Totale del Circondario...	93 074	7 035	100 109
San Mauro la Bruca (villaggio).....	495	"	495				
San Nazzaro (borgata).....	551	"	551				
	1 046	"	1 046	Riepilogo			
SERRAMEZZANA							
Serramezzana (borgo).....	310	"	310	CAMPAGNA.....	99 417	4 422	103 839
Capograssi (villaggio).....	212	"	212	SALA CONSILINA.....	82 988	3 120	86 108
San Teodoro (id.).....	97	"	97	SALERNO.....	228 823	22 859	251 682
	610	"	619	VALLO DELLA LUCANIA.....	93 074	7 035	100 109
SESSA CILENTO				Totale della Provincia...	504 302	37 436	541 738
Sessa Cilento (villaggio).....	801	"	801				
Castagneto (borgata).....	145	"	145				
San Mango (id.).....	977	"	977				
Valle (id.).....	729	"	729				
Santa Lucia (id.).....	353	"	353				
Casigliano (id.).....	245	"	245				
	3 250	"	3 250				

PROVINCIA DI SASSARI.

Circondario di Alghero.

ALGHERO							
Alghero (città).....	8 769	"	8 769	BANARI (villaggio).....	1 274	22	1 296
San Giovanni.....	"	661	661	BESSUDE (id.).....	709	4	713
Porto.....	"	78	78	BONORVA (id.).....	5 191	17	5 208
Valverde (borgata).....	57	"	57	BORUTTA (id.).....	541	"	541
Campagna.....	"	274	274	BUNNANARO (id.).....	1 248	20	1 268
	8 826	1 013	9 839	CHEREMULE (id.).....	766	"	766

TAV. I. — POPOLAZIONE PRESENTE PER COMUNI E FRAZIONI.

Censimento 1871.

Sassari.

COMUNI E FRAZIONI	Popolazione presente			COMUNI E FRAZIONI	Popolazione presente		
	Agglomerata nei centri	Sparsa nella campagna	TOTALE		Agglomerata nei centri	Sparsa nella campagna	TOTALE
COSSOINE (villaggio).....	1 515	"	1 515	OLIENA (borgo).....	3 290	18	3 308
GIAVE (id.).....	1 808	15	1 823	OLLOLAI (villaggio).....	1 175	"	1 175
MARA				OLZAI (id.).....	1 146	"	1 146
Mara (villaggio).....	798	5	803	ONANI (id.).....	223	"	223
Bombei (casale).....	22	"	22	ONIFAI (id.).....	472	"	472
	820	5	825	ONIFERI (id.).....	688	"	688
MONTELEONE ROCCA DORIA (villaggio).....	374	"	374	ORANI (id.).....	2 393	113	2 506
OLMEDO (villaggio).....	417	4	421	ORUOSOLO (id.).....	1 943	"	1 943
PADRIA (id.).....	1 811	"	1 811	OROSEI (id.).....	1 803	"	1 803
POZZOMAGGIORE (id.).....	3 438	"	3 438	OROTELLI (id.).....	1 636	10	1 646
REBECCU (id.).....	122	1	123	ORUNE (id.).....	2 192	"	2 192
ROMANA (id.).....	700	"	700	OSIDDA (id.).....	467	"	467
SEMESTENE (id.).....	641	"	641	OTTANA (id.).....	1 021	"	1 021
SILIGO (id.).....	1 103	39	1 142	OVODDA (id.).....	1 096	"	1 096
TIESI (id.).....	3 201	23	3 224				
TORRALBA (id.).....	1 386	"	1 386	POSADA			
VILLANOVA MONTELEONE (villaggio).....	3 943	77	4 020	Posada (villaggio).....	310	"	310
				San Teodoro (borgo).....	451	"	451
Totale del Circondario ...	39 834	1 240	41 074	Campagna.....	"	868	868
					761	868	1 629
Circondario di Nuoro.				SARULE (villaggio).....	1 500	"	1 500
BITTI (villaggio).....	3 072	"	3 072	SILANUS (id.).....	1 742	"	1 742
BOLOTANA (borgata).....	2 895	10	2 905	SINISCOLA			
DORGALI (villaggio).....	3 991	"	3 991	Siniscola (villaggio).....	2 604	"	2 604
FONNI (id.).....	3 477	"	3 477	Mullini.....	"	67	67
GALTELLI (id.).....	790	8	798	La Caletta.....	"	3	3
GAROFAL (id.).....	267	"	267	Santa Lucia (casale).....	"	"	"
GAVOI (borgata).....	1 881	"	1 881	Capo Cumino.....	"	26	26
IRGOLI (villaggio).....	740	"	740		2 604	93	2 700
LEI (id.).....	400	"	400	TORPÈ			
LOCULI (id.).....	242	"	242	Torpè (villaggio).....	713	"	713
LODÈ (id.).....	1 002	"	1 002	Talava (casale).....	50	"	50
LODINE (id.).....	152	"	152	Brunella (id.).....	70	"	70
LULA (borgata).....	1 253	265	1 518	Sucossu (id.).....	24	14	38
MAMAJADA (villaggio).....	2 086	"	2 086	Concas (id.).....	15	"	15
NUORO					872	14	886
Nuoro (città).....	4 697	"	4 697	Totale del Circondario ...	55 011	1 402	56 413
Senna (sobborgo).....	581	"	581				
Lolloveddu (id.).....	246	"	246	Circondario di Ozieri.			
Lollovi (borgata).....	215	"	215	ALÀ DEI SARDI			
	5 789	"	5 789	Alà dei Sardi (villaggio).....	1 245	"	1 245
				Salti di Alà.....	"	40	40
					1 245	40	1 285

TAV. I. — POPOLAZIONE PRESENTE PER COMUNI E FRAZIONI.

Censimento 1871.

Sassari.

COMUNI E FRAZIONI	Popolazione presente			COMUNI E FRAZIONI	Popolazione presente		
	Agglomerata nei centri	Sparsa nella campagna	TOTALE		Agglomerata nei centri	Sparsa nella campagna	TOTALE
ANELA (villaggio).....	607	"	607	CASTEL SARDO			
ARDARA (id.).....	370	3	373	Castel Sardo (villaggio).....	1 607	"	1 607
BANTINE (id.).....	331	"	331	Bagno Murteddu (borgata).....	263	61	324
BENETUPTI (id.).....	1 974	"	1 974		1 870	61	1 931
BERCHIDDA (id.).....	1 377	24	1 401	CHIARAMONTI			
BONO				Chiaramonti (villaggio).....	1 745	"	1 745
Bono (villaggio).....	2 674	"	2 674	Sassu Erula.....	"	159	1 599
Budallau (borgo).....	557	"	557		1 745	159	1 904
	3 231	"	3 231	CODRONGIANUS (villaggio).....	1 387	16	1 403
BOTTIDA				FLORINAS (id.).....	2 206	5	2 211
Bottida (villaggio).....	780	"	780	ITTIRI (id.).....	5 055	"	5 055
Monterasù.....	"	31	31	LAERRU (id.).....	784	"	784
	780	31	811	MARTIS (id.).....	913	31	944
BUDDUSÒ				MUROS (id.).....	330	25	355
Buddusò (villaggio).....	2 160	"	2 160	NULVI (id.).....	3 136	87	3 223
Salti di Giosso.....	"	798	798	OSILO			
	2 160	798	2 958	Osilo (villaggio).....	4 500	"	4 500
BULTEI (villaggio).....	1 079	"	1 079	Santa Vittoria (borgata).....	296	"	296
BURGOS (id.).....	717	"	717	San Lorenzo (id.).....	325	89	414
ESPORLATU (id.).....	346	"	346		5 121	89	5 210
ILLORAI (id.).....	1 170	10	1 180	OSSI			
ITTIREDDU (id.).....	761	"	761	Ossi (villaggio).....	2 086	188	2 274
MONTI (id.).....	620	488	1 117	S'Iscaia (id.).....	411	20	431
MORES (id.).....	2 388	"	2 388		2 497	208	2 705
NUGHEDU DI S. NICCOLÒ (id.).....	1 595	"	1 595	PERFUGAS			
NULE (id.).....	1 367	"	1 367	Perfugas (villaggio).....	650	21	671
OSCHIRI				Sassu.....	"	748	748
Oschiri (villaggio).....	2 100	23	2 123		650	769	1 419
Balanotti Limbara (casale).....	263	"	263	PLAAGHE (villaggio).....	3 445	8	3 453
	2 363	23	2 386	PORTO TORRES			
OZIERI (città).....	7 965	"	7 965	Porto Torres (villaggio).....	1 407	"	1 407
PATTADA (villaggio).....	3 499	"	3 499	San Gavino (borgata).....	803	142	945
TULA (id.).....	986	105	1 091	Asinara (isola).....	346	"	346
					2 556	142	2 698
Totale del Circondario ...	36 910	1 522	38 432	PULFICARI (villaggio).....	513	65	578
				SASSARI (città).....	30 542	2 132	32 674
Circondario di Sassari.				SEDINI (villaggio).....	1 350	580	1 930
BULZI (villaggio).....	506	130	636	SENNORI (id.).....	2 335	59	2 394
CARGEGHE (id.).....	443	34	477	SORSO (id.).....	5 533	"	5 533
				TISSI (id.).....	1 184	"	1 184
				URI (id.).....	1 126	71	1 197
				USINI (id.).....	1 886	11	1 897
				Totale del Circondario ...	77 113	4 682	81 795

Censimento 1871.

Sassari.

COMUNI E FRAZIONI	Popolazione presente			COMUNI E FRAZIONI	Popolazione presente		
	Agglomerata nei centri	Sparsa nella campagna	TOTALE		Agglomerata nei centri	Sparsa nella campagna	TOTALE
Circondario di Tempio Pausania.				TEMPIO PAUSANIA (città).....	5 003	5 093	10 096
AGGIUS (villaggio).....	487	2 171	2 658	TERRANOVA PAUSANIA (villaggio).....	1 976	886	2 862
BORTIGIADAS (id.).....	411	601	1 012	Totale del Circondario	14 092	11 616	25 708
CALANGIANUS (id.).....	1 257	1 370	2 627	Riepilogo			
LA MADDALENA (id.).....	1 914	"	1 914	ALGHERO.....	39 834	1 240	41 074
LURAS (id.).....	1 579	436	2 015	NUORO.....	55 011	1 402	56 413
NUCHIS.....	318	480	798	OZIERI.....	36 940	1 522	38 462
SANTA TERESA GALLURA				SASSARI.....	77 113	4 682	81 795
Santa Teresa Gallura (villaggio).....	1 049	"	1 049	TEMPIO PAUSANIA.....	14 092	11 616	25 708
Marrazzino (casale) ..	75	58	133	Totale della Provincia	222 990	20 462	243 452
Caresi (id.).....	23	89	112				
Colba.....	"	194	194				
Pozzo.....	"	111	111				
Carichena.....	"	44	44				
Letitudivita.....	"	83	83				
	1 147	579	1 726				

PROVINCIA DI SIENA.

Circondario di Montepulciano.

COMUNI E FRAZIONI	Popolazione presente			COMUNI E FRAZIONI	Popolazione presente		
	Agglomerata nei centri	Sparsa nella campagna	TOTALE		Agglomerata nei centri	Sparsa nella campagna	TOTALE
ABBADIA SAN SALVATORE				MONTEPULCIANO			
Abbadia San Salvatore (terra).....	2 818	105	2 923	Montepulciano (città).....	2 813	"	2 813
Il Monastero (sobborgo) ..	151	30	181	San Biagio (casale).....	43	2 188	2 231
T'Amiata.....	"	237	237	Sant'Albino (id.).....	114	1 609	1 723
La Paglia.....	"	344	344	Gracciano (villaggio).....	478	1 543	2 021
	2 969	716	3 685	Abbadia (id.).....	391	1 426	1 817
CASTIGLIONE D'ORCIA				Acquanava (id.).....	683	805	1 488
Castiglione d'Orcia (terra).....	788	506	1 294	Valiano (castello).....	301	766	1 067
Rocca d'Orcia (villaggio) ..	210	437	647				
Ripa d'Orcia (id.).....	44	"	44	PIAX CASTAGNAJO (terra).....	2 608	1 169	3 777
Vivo (id.).....	87	131	218	PIENZA			
Casa Nuove o Caselle (borgata) ..	353	"	353	Pienza (città).....	1 071	1 281	2 352
Campiglia d'Orcia (castello) ..	779	498	1 277	Montichiello (villaggio).....	305	766	1 071
Bagno San Filippo (borgata) ..	127	228	355				
	2 338	1 900	4 238	Totale del Circondario	1 376	2 047	3 423
CETONA				RADICOFANI			
Cetona (borgo).....	1 672	1 738	3 410	Radicefani (castello).....	1 176	1 187	2 363
Piazzo (casale).....	214	606	820	Contignano (villaggio).....	209	312	521
	1 886	2 344	4 230				
CHIANCIANO (borgo).....				1 385	1 499	2 884	
Chiusi (città).....	1 730	"	1 730	SAN CASCIANO DE' BAGNI			
San Secondiano (sobborgo).....	159	1 080	1 239	San Casciano (borgata).....	507	655	1 162
Dolciano (casale).....	48	365	413	Collo (id.).....	741	636	1 377
Quercione al Pino.....	"	314	314	Figline (castello).....	69	211	280
Montalto (casale).....	150	461	611	Palazzone (villaggio).....	110	656	766
Macciano (id.).....	24	329	353				
	2 111	2 549	4 660	1 427	2 158	3 585	
				SAN QUIRICO D'ORCIA			
				San Quirico d'Orcia (terra).....	1 127	"	1 127
				Poggiolo.....	"	249	249
				Vignoni e Bagno (casale).....	150	197	347
				Fonte alla Vena (id.).....	45	136	181
				Totale della Provincia	1 322	582	1 904

Censimento 1871.

Siena.

COMUNI E FRAZIONI	Popolazione presente			COMUNI E FRAZIONI	Popolazione presente		
	Agglomerata nei centri	Sparsa nella campagna	TOTALE		Agglomerata nei centri	Sparsa nella campagna	TOTALE
SARTEANO				CASTELLINA IN CHIANTI			
Sarteano (città).....	1 803	2 293	4 096	Castellina (borgata).....	794	696	1 490
Castiglioncello del Trinoro (vill.) ..	128	280	408	La Piazza (casale).....	275	210	485
	1 931	2 573	4 504	Ricavo (id.).....	112	348	460
SINALUNGA				Fregole (id.).....	103	103	206
Sinalunga (terra).....	1 845	2 240	4 094	Ponternati (id.).....	307	381	688
Scrofiano (castello).....	523	543	1 068	Ligliano (id.).....	187	394	581
Bettolle (id.).....	977	1 465	2 442				
Farnetella (borgo).....	250	209	459	Totale del Circondario	1 778	2 132	3 910
Rigomagno (id.).....	276	550	826	CASTELNUOVO BERARDENGA			
	3 873	5 016	8 889	Castelnuovo Berardenga (terra) ..	924	1 084	2 008
TORRITA				San Gasmè (castello).....	184	484	668
Torrита (borgo).....	768	2 799	3 567	Monastero d'Ombone (villaggio) ..	67	462	529
Montefollonico (castello).....	388	764	1 152	Montaperto (id.).....	127	380	487
	1 156	3 563	4 719	Bossi (casale).....	211	784	995
TREQUANDA				Rosonnano (id.).....	103	73	176
Trequanda (castello).....	495	721	1 216	Catignano (villaggio).....	182	1 511	1 693
Montisi (borgata).....	666	396	1 062	Vagliagli (borgo).....	248	850	1 098
Petrojo (villaggio).....	396	651	1 047	Villa a Sesta (villaggio).....	135	"	135
Castel Muzio (id.).....	325	133	458				
	1 882	1 901	3 783	Totale del Circondario	2 181	5 608	7 789
Totale del Circondario	32 285	37 625	69 910	CHIUSDINO			
Circondario di Siena.				Chiusdino (castello).....	1 369	688	2 057
ASCIANO				Ciciano (villaggio).....	454	74	528
Asciano (terra).....	2 224	1 206	3 430	Montalcinello (id.).....	390	191	581
Chiusure (castello).....	350	964	1 314	Frosini (id.).....	182	441	623
Torre a Castello (villaggio).....	157	869	1 026	Luriano.....	"	228	228
Pievina.....	"	772	772				
Collanza.....	"	745	745	Totale del Circondario	2 395	1 622	4 017
	2 731	4 556	7 287	COLLE DI VAL D'ELSA			
BUONCONVENTO				Colle di Val d'Elsa (città).....	4 829	82	4 911
Buonconvento (borgata).....	1 017	627	1 644	Poggia ai Borboni (villaggio).....	284	569	853
Serravalle (casale).....	157	964	1 121	Paterna (id.).....	48	579	627
Bibbiano (id.).....	72	571	643	Boscona (id.).....	206	747	953
	1 246	2 162	3 408	Mensanello (id.).....	167	252	419
CASOLE D'ELSA				Montegabbro.....	"	326	326
Casole d'Elsa (terra).....	685	604	1 289	Collalto (villaggio).....	46	229	275
Pusciano (casale).....	108	243	351				
Lucciana (id.).....	88	"	88	GAJOLE			
Querceto (id.).....	42	208	250	Gajole (borgata) ..	467	7	474
Mensano (castello).....	202	284	486	Lecchi (casale).....	151	118	269
Monteguidi (id.).....	175	265	440	Castagnoli (id.).....	114	189	303
Pievescuola.....	"	269	269	San Marcellino (id.).....	334	305	639
Gallena (casale).....	34	103	137	Barbischio (borgo).....	71	129	200
Pietralata.....	"	189	189	Monte Grossoli (id.).....	135	74	209
Santa Fiora (casale).....	140	86	226	Vertine (id.).....	123	310	433
La Salva (id.).....	75	134	209	Ama (villaggio).....	124	11	135
Marmoraja (id.).....	266	174	440	Adine (borgata) ..	97	44	141
	1 815	2 559	4 374	Casanuova (id.).....	132	32	164
				Galenda (id.).....	129	27	156
				Monte Luco a Lecchi (casale).....	75	61	136
				Sant'Ansano (borgo).....	71	"	71
				Pietri (casale).....	74	60	134
				Linari (id.).....	63	3	66
				Montefienali (id.).....	66	12	78
				Nusenna (castello) ..	134	8	142
				Rietine (villaggio).....	101	362	463
				Starda (castello) ..	136	38	174
				San Martino (villaggio).....	71	"	71
				San Vincenti (castello) ..	246	22	268
				Lucignano (id.).....	257	463	720
				Totale del Circondario	3 171	2 275	5 446

TAV. I. — POPOLAZIONE PRESENTE PER COMUNI E FRAZIONI.

Censimento 1871.

Siena

COMUNI E FRAZIONI	Popolazione presente			COMUNI E FRAZIONI	Popolazione presente		
	Agglomerata nei centri	Sparsa nella campagna	TOTALE		Agglomerata nei centri	Sparsa nella campagna	TOTALE
MASSE DI SIENA							
Santa Petronilla (borgata).....	651	2 156	2 807	(Segue) Murlo			
Alberino (id.).....	181	823	1 004	Lupompesi (casale).....	177	"	177
Due Ponti (casale).....	194	1 605	1 799	Casciano (villaggio).....	99	192	291
Valli (borgata).....	427	1 149	1 576	Vallerano (id.).....	250	825	1 075
Costalpino (villaggio).....	347	1 602	1 949		984	1 876	2 860
Taverne d'Arbia (casale).....	377	437	814	POGGIBONSI			
Isola (id.).....	144	160	304	Poggibonsi (città).....	3 350	309	3 659
	2 321	7 932	10 253	Staggia (borgata).....	647	563	1 210
MONTALCINO							
Montalcino (città).....	2 441	2 745	5 186	Cedda ".....	"	1 207	1 207
Torrenieri (villaggio).....	332	388	720	San Lucchese.....	"	956	956
Castelnovo dell'Abbate (castello).....	636	486	1 122	Leccchi.....	"	728	728
San'Angelo (id.).....	230	767	997		3 997	3 703	7 700
Camigliano (id.).....	97	619	716	RADDA			
	3 736	5 005	8 741	Radda (terra).....	563	661	1 224
MONTERIGGIONI							
Monteriggioni (castello).....	158	348	506	Monterinaldi (casale).....	98	488	586
San'Antonio al Bosco.....	"	154	154	Volpaia (castello).....	255	373	628
Pieve a Castello.....	"	195	195	Selvole (casale).....	59	204	263
Strove (borgata).....	148	230	378	Collepetroso (id.).....	23	443	466
Santa Fiora a Scorgiano.....	"	159	159		1 432	2 530	3 962
Santa Colomba.....	"	347	347	RADICONDOLI			
Abbadia a Isola (borgata).....	136	204	340	Radicondoli (terra).....	868	726	1 594
Fungaja.....	"	155	155	Belforte (castello).....	436	438	874
Riciano.....	"	303	303	Montingegnoli (villaggio).....	47	249	296
Poggiolo.....	"	272	272	Anqua (id.).....	55	355	410
Lorniano.....	"	218	218	Bleci.....	"	177	177
Basciano.....	"	289	289	S. Lorenzo a Montalbano.....	"	350	350
Querce Grossa.....	"	75	75	Fosini (villaggio).....	26	235	261
Uopini.....	"	294	294		1 115	1 197	2 312
San Dalmazio.....	"	129	129	Serre (villaggio).....	735	905	1 640
	442	3 372	3 814		1 850	2 102	3 952
MONTEROMI D'ARBIA							
Monteroni (borgo).....	444	"	444	RAPOLANO			
Lucignano (villaggio).....	251	"	251	Rapolano (terra).....	1 115	1 197	2 312
Campagna (Monteroni e Lucignano).....	"	346	346	Serre (villaggio).....	735	905	1 640
Cuna (id.).....	155	"	155		1 850	2 102	3 952
Tresse (borgo).....	186	"	186	SAN GIMIGNANO			
Campagna (Cuna e Tresse).....	"	418	418	San Gimignano (terra).....	2 706	422	3 128
Ponte d'Arbia (borgo).....	169	265	434	Pugnano (casale).....	40	977	1 017
San Fabiano.....	"	197	197	Santa Lucia (villaggio).....	79	1 335	1 414
Caggiolo.....	"	202	202	Ugnano (casale).....	181	1 656	1 837
Corsano e Raai.....	"	998	998	Castel S. Gimignano (castello).....	174	524	698
Sovignano.....	"	416	416		3 180	4 914	8 094
	1 205	2 842	4 047	SAN GIOVANNI D'ASSO			
MONTICIANO							
Monticiano (terra).....	1 065	304	1 369	S. Giovanni d'Asso (borgata).....	234	307	541
Scalvaja (casale).....	117	80	197	Monterogriffoli (villaggio).....	183	235	418
Tocchi (villaggio).....	71	121	192	Lucignano d'Asso (id.).....	65	198	263
Jesa (id.).....	542	77	619	Vergelle (id.).....	21	164	185
San Lorenzo a Merse (castello).....	304	60	364	Pieve a Salti.....	"	205	205
Santo.....	"	87	87		22 965	"	22 965
	2 099	729	2 828	SIENA (città).....			
MURLO							
Vescovado (villaggio).....	274	859	1 133	SOVICILLE			
Murlo (castello).....	84	"	84	Sovicille (castello).....	318	471	789
Tinoni (borgo).....	100	"	100	Tojano (casale).....	72	685	757
				Simignano (id.).....	122	539	661
				Rosia (villaggio).....	464	321	785
				Carbaja (id.).....	32	"	32
				" Tonni (casale).....	60	990	1 050
				" Palazzo al Piano (villaggio).....	25	"	25

TAV. I. — POPOLAZIONE PRESENTE PER COMUNI E FRAZIONI.

Censimento 1871.

Siena.

COMUNI E FRAZIONI	Popolazione presente			COMUNI E FRAZIONI	Popolazione presente		
	Agglomerata nei centri	Sparsa nella campagna	TOTALE		Agglomerata nei centri	Sparsa nella campagna	TOTALE
(Segue) SOVICILLE							
Ampugnano (casale).....	138	990	1 128	Riepilogo			
San Rocco a Pilli (id.).....	64	905	969				
Torri (castello).....	193	609	1 089				
" Brenna (borgo).....	287	"	"				
Orgia (castello).....	157	444	601				
	1 932	5 954	7 886	CIRCONDARI			
	68 541	67 995	136 536	MONTEPULCIANO.....	32 285	37 625	69 910
				SIENA.....	68 541	67 995	136 536
Totale del Circondario...				Totale della Provincia...	100 826	105 620	206 446
PROVINCIA DI SIRACUSA.							
Circondario di Modica.				Circondario di Noto.			
BISCARI (città).....	2 802	41	2 843	AVOLA (città).....	11 842	70	11 912
CHIARAMONTE (id.).....	8 944	349	2 293	BUCCHIRI (borgata).....	4 223	"	4 223
COMISO (id.).....	16 694	"	16 694	BUSCEMI (id.).....	2 398	37	2 435
GIARRATANA (borgo).....	2 634	"	2 634	CASSARO (id.).....	1 674	20	1 694
MODICA (città).....	30 032	3 137	33 169	FERLA (id.).....	4 227	"	4 227
MONTEROSSO ALMO (id.).....	7 172	35	7 207	NOTO			
POZZALLO (id.).....	3 403	10	3 413	Noto (città).....	14 362	405	14 767
RAGUSA INFERIORE (id.).....	6 095	731	6 826	Calabernardo (casale).....	20	108	128
RAGUSA SUPERIORE				San Paolo (id.).....	5	216	221
Ragusa Superiore (città).....	21 494	"	21 494	Castelluccio (villaggio).....	31	1 443	1 474
Mazza d'U' (villaggio).....	52	"	52		14 418	2 172	16 590
	21 546	"	21 546	PACHINO			
SANTA CROCE CAMERINA				Pachino (borgata).....	5 713	2	5 715
Santa Croce Camerina (città).....	4 008	44	4 052	Marzamemi (casale).....	174	25	199
Puntasecca (villaggio).....	26	"	26	Portopalo (villaggio).....	505	33	538
	4 034	44	4 078		6 392	60	6 452
SCIACI				PALAZZOLO ACREIDE (città).....	9 954	178	10 132
Sciaci (città).....	10 414	310	10 724	ROSOLINI (borgo).....	6 046	321	6 367
Donna Lucata (borgata).....	59	"	59		61 174	2 858	64 032
Sampieri (id.).....	104	"	104	Circondario di Siracusa.			
	10 577	310	10 887	AUGUSTA			
SPACCAFORNO (città).....	8 006	29	8 035	Augusta (città).....	10 940	442	11 382
VITTORIA				Brucoli (borgata).....	407	108	515
Vittoria (città).....	16 543	985	17 528		11 347	550	11 897
Scoglitti (porto).....	393	"	393	CANNICATTINI (borgata).....	5 590	38	5 628
	16 936	985	17 921	CARLENTINI			
Totale del Circondario...	138 875	5 671	144 546	Carlentini (borgata).....	5 256	184	5 440
				Pedagaggi (casale).....	"	14	14
				Totale del Circondario...	5 256	198	5 454

TAV. I. — POPOLAZIONE PRESENTE PER COMUNI E FRAZIONI.

Censimento 1871.

Siracusa.

COMUNI E FRAZIONI	Popolazione presente			COMUNI E FRAZIONI	Popolazione presente		
	Agglomerata nei centri	Sparsa nella campagna	TOTALE		Agglomerata nei centri	Sparsa nella campagna	TOTALE
FLORIDIA (borgata)	8 464	28	8 492	SOLARINO (borgata)	2 585	"	2 585
FRANCOFONTE				SORTINO (id.)	8 757	34	8 791
Francofonte (borgata)	4 706	189	4 895				
Cassaneto (casale)	38	"	38	Totale del Circondario ...	82 727	3 580	86 307
	4 744	189	4 933				
LENTINI (città)	10 221	357	10 578				
MELILLI				Riepilogo.			
Melilli (borgata)	5 187	147	5 334				
Villasmundo (casale)	436	"	436				
	5 623	147	5 770				
SIRACUSA				CIRCONDARI			
Siracusa (città)	18 129	1 906	20 035	MODICA	138 875	5 671	144 546
Belvedere (borgata)	874	96	970	NOTO	61 174	2 858	64 032
Priolo (id.)	1 074	32	1 106	SIRACUSA	82 727	3 580	86 307
Cassibile (villaggio)	63	5	68				
	20 140	2 039	22 179	Totale della Provincia ...	282 776	12 109	294 885

PROVINCIA DI SONDRIO.

Circondario unico di Sondrio.

COMUNI E FRAZIONI	Agglomerata nei centri	Sparsa nella campagna	TOTALE	COMUNI E FRAZIONI	Agglomerata nei centri	Sparsa nella campagna	TOTALE
ALBAREDO PER SAN MARCO				(Segue) BERBENNO DI VALTELLINA			
Albaredo (casale)	298	"	298	Polzaglia (borgo)	914	77	991
Case di Sopra (villaggio)	106	"	106	Regoledo (casale)	262	220	482
	404	"	404	Monastero (id.)	241	"	241
ALBOSAGGIA				Maroggia (id.)	186	"	186
Albosaggia	"	365	365	Pedemonte (id.)	158	56	214
Moja	"	672	672		2 549	379	2 928
Torchiomè	"	550	550	BIANZONE			
Sant'Antonio	"	451	451	Bianzone (borgata)	308	285	593
	"	2 038	2 038	Selva (casale)	225	146	371
ANDALO (villaggio)	402	"	402	Bratta (id.)	187	201	388
ARDENNO				Piasseda (id.)	95	80	175
Ardenno (villaggio)	377	43	420		815	712	1 527
Bagnera	"	32	32	BORMIO (borgata)	1 631	55	1 686
Calgheroli (casale)	117	37	154	BUGLIO IN MONTE			
Cavallari (id.)	59	3	62	Buglio (villaggio)	972	7	979
San Lucio (id.)	23	17	40	Villapinta (id.)	87	17	104
Gaggio (id.)	216	34	250		1 059	24	1 083
Masino (villaggio)	316	6	322	CAJOLO			
Scheneno (casale)	36	"	36	Cajolo (villaggio)	776	43	819
Ponte di Cattaeoggio (id.)	19	2	21	Pranzera (borgata)	204	69	273
Biolo (villaggio)	377	"	377		980	112	1 092
Piazzalunga (casale)	119	9	128	CAMPONOLCINO			
Pioda (id.)	151	"	151	Corti (casale)	357	47	404
	1 810	183	1 993	Tini (id.)	131	5	136
BEMA (villaggio)	281	18	299	Pietra (id.)	139	"	139
BERBENNO DI VALTELLINA				Prestone (id.)	253	"	253
Berbenno (borgo)	418	26	444	Portarezza (id.)	104	3	107
Scima (casale)	111	"	111	Fraciscio (id.)	242	"	242
Dusone (id.)	259	"	259	Starleggia (id.)	196	29	225
				Motta (id.)	71	"	71
					1 493	84	1 577

TAV. I. — POPOLAZIONE PRESENTE PER COMUNI E FRAZIONI.

Censimento 1871.

Sondrio.

COMUNI E FRAZIONI	Popolazione presente			COMUNI E FRAZIONI	Popolazione presente		
	Agglomerata nei centri	Sparsa nella campagna	TOTALE		Agglomerata nei centri	Sparsa nella campagna	TOTALE
CAMPOVICO				CHIESA			
Campovico (borgata)	227	"	227	Chiesa (villaggio)	168	"	168
Cernoleo (casale)	13	"	13	Sasso (casale)	134	"	134
Paniga (id.)	81	"	81	Montini (id.)	72	"	72
Desso (id.)	75	"	75	Faldini (id.)	79	"	79
Selvapiana (id.)	24	"	24	Somprato (id.)	127	"	127
San Bello (id.)	57	15	72	Costi Battaini (id.)	155	"	155
	477	15	492	Premolo (id.)	298	"	298
CASPOGGIO				Corlo (id.)	147	"	147
Caspoggio (villaggio)	217	"	217	Pedrotti (id.)	84	"	84
Braccelli (casale)	75	"	75	Vassalini (id.)	90	"	90
Negrini (id.)	78	"	78	Olivi (id.)	88	"	88
Bricalli (id.)	95	"	95				
Burri (id.)	18	"	18	CHIURO			
Albertazzi (id.)	21	"	21	Chiuro (borgo)	972	"	972
Pantanaccio (id.)	41	"	41	Castione (villaggio)	498	42	540
	545	"	545	Casacce (casale)	79	"	79
CASTELLO DELL'ACQUA							
Castello dell'Acqua (borgata)	240	"	240	Castione (villaggio)	498	42	540
Luviera Superiore (id.)	358	"	358	Casacce (casale)	79	"	79
Luviera Inferiore (id.)	183	9	192				
Calchera (id.)	310	13	323				
	1 091	22	1 113	Cino (villaggio)	537	"	537
CASTIONE ANDEVENNO				CIVO			
Castione (villaggio)	434	24	458	Roncaglia (villaggio)	379	"	379
Andevenno (id.)	65	10	75	Caspiano (casale)	181	"	181
Balzarro (id.)	99	"	99	Civo (id.)	217	"	217
Canovi (id.)	"	13	13	Covo (id.)	252	"	252
Vendolo (villaggio)	116	"	116	Santa Croce (id.)	18	"	18
Bettoli (id.)	50	18	68	Cà del Sasso (id.)	172	"	172
Moroni (id.)	67	"	67	Nognarido (id.)	127	"	127
Piatra (id.)	95	"	95	Cudelpico (id.)	129	"	129
Tatti (id.)	99	"	99	Bedoglio (id.)	37	"	37
Bonetti (id.)	79	"	79	Regolido (id.)	80	"	80
Mangialdo (id.)	88	"	88	Chempo (id.)	119	"	119
Prè (id.)	81	"	81	Vallate (id.)	50	"	50
	1 323	65	1 388	Sivone (id.)	77	"	77
CEDRASCO				Tovate (id.)	17	"	17
Cedrasco (borgata)	310	7	317				
Spinedi	"	48	48				
	310	55	365	Colorina (villaggio)	398	89	487
CERCINO				Valle (id.)	196	"	196
Cercino (villaggio)	394	"	394	Rodolo (id.)	190	63	253
Siro (casale)	82	"	82				
Fiesso (id.)	49	"	49				
Piuossogno (id.)	72	"	72				
	507	"	507	Colorina (villaggio)	398	89	487
CHIAVENNA				Valle (id.)	196	"	196
Chiavenna (borgata)	2 531	5	2 536	Rodolo (id.)	190	63	253
San Giovanni (casale)	161	8	169				
Loreto (id.)	109	19	128				
Tanno (id.)	35	"	35				
San Carlo (id.)	136	"	136				
Campedello (id.)	148	"	148				
Pianazzola (villaggio)	250	"	250				
Bette (id.)	300	"	300				
Uscione (id.)	228	"	228				
	3 898	32	3 930				

TAV. I. — POPOLAZIONE PRESENTE PER COMUNI E FRAZIONI.

Censimento 1871.

Sondrio.

COMUNI E FRAZIONI	Popolazione presente			COMUNI E FRAZIONI	Popolazione presente		
	Agglomerata nei centri	Sparsa nella campagna	TOTALE		Agglomerata nei centri	Sparsa nella campagna	TOTALE
DUBINO				ISOLATO			
Dubino (villaggio).....	428	"	428	Isolato (villaggio).....	58	87	145
Monastero (id.).....	126	29	155	Pianazzo (id.).....	141	"	141
Mezzomanico (casale).....	32	"	32	Madesimo (id.).....	55	127	182
	586	29	615		254	214	468
FAEGO				LANZADA			
Faedo (casale).....	183	"	183	Lanzada (villaggio).....	367	"	367
Martini (id.).....	41	"	41	Moizzi (casale).....	88	"	88
Scenini (id.).....	61	"	61	Ganda (id.).....	149	"	149
Balzarini (id.).....	29	10	39	Vetti (id.).....	146	"	146
Ronchi.....	"	12	12	Tornadri (id.).....	131	"	131
Scenini Feruela (casale).....	41	3	44		881	"	881
Piano.....	"	16	16				
	355	41	396	LIVIGNO			
FORCOLA				Livigno.....	"	390	390
Sirta (villaggio).....	357	29	386	Capo di Sotto.....	"	201	201
Alfaedo (id.).....	139	15	204	Trepalle.....	"	179	179
Sostila (casale).....	108	10	118		"	770	770
Ca (id.).....	42	"	42	LOVERO			
Sonvalle (id.).....	43	"	43	Lovero (villaggio).....	931	"	931
	739	54	793	S. Maria Maddalena (casale).....	110	"	110
FUSINE					1 041	"	1 041
Fusine (villaggio).....	653	11	664	MANTELLA			
Valmadre.....	"	106	106	Mantello (villaggio).....	93	"	93
	653	117	770	Sortate (id.).....	185	"	185
GEROLA ALTA				Perzonico (casale).....	59	"	59
Gerola (borgata).....	159	6	165		337	"	337
Valle (casale).....	90	2	92	MAZZO DI VALTELLINA			
Nassoncio (id.).....	77	4	81	Mazzo (villaggio).....	341	26	367
Penile (id.).....	71	4	75	Albertinelli (casale).....	252	"	252
Castello (id.).....	117	"	117	Pedenalli (id.).....	103	"	103
Ravizze (id.).....	21	18	39	Ca del Papa (id.).....	157	"	157
Laveggiolo (id.).....	25	"	25	Sparso (id.).....	196	"	196
	560	34	594	Vione (id.).....	246	"	246
GORDONA					1 295	26	1 321
Gordona (villaggio).....	276	"	276	MELLO			
Pendoglio (id.).....	342	"	342	Mello (villaggio).....	194	"	194
Ponte (id.).....	116	"	116	Piazzo (id.).....	288	6	294
Gasparoni (id.).....	180	"	180	Bondo (id.).....	257	8	265
Cinavilla (id.).....	110	"	110	Pozzo (id.).....	236	95	331
Coloredo (id.).....	197	"	197	Bernedo (id.).....	122	"	122
	1 221	"	1 221		1 097	109	1 206
GROSIO				MENAROLA			
Grosio (borgata).....	1 435	"	1 435	Menarola (casale).....	84	19	103
Ravledo (casale).....	713	13	726	Voga (id.).....	112	1	113
Vernuga (id.).....	192	31	223	Castanedi (id.).....	39	20	59
Tiolo (id.).....	367	11	378	Gradesella (id.).....	26	68	94
	2 707	55	2 762		261	108	369
GROSSOTTO				MESE			
Grossotto (borgata).....	1 654	18	1 672	Mese (villaggio).....	110	"	110
Prada (casale).....	120	"	120	San Mamete (id.).....	205	"	205
San Martino (id.).....	108	"	108	Madonna delle Grazie (id.).....	64	"	64
Piazza (id.).....	44	"	44	Scandolera (id.).....	14	"	14
Roncalle (id.).....	54	"	54	Castrona (id.).....	66	"	66
	1 980	18	1 998		459	"	459

TAV. I. — POPOLAZIONE PRESENTE PER COMUNI E FRAZIONI.

Censimento 1871.

Sondrio.

COMUNI E FRAZIONI	Popolazione presente			COMUNI E FRAZIONI	Popolazione presente		
	Agglomerata nei centri	Sparsa nella campagna	TOTALE		Agglomerata nei centri	Sparsa nella campagna	TOTALE
MONTAGNA				ROSOLO (villaggio).....	372	20	392
Montagna (borgata).....	728	14	742	SAMOLACO			
San Giovanni (casale).....	421	"	421	San Pietro (villaggio).....	177	57	234
S. Maria di Perlungo (borgata).....	473	"	473	Ronscione (id.).....	164	48	212
S. Maria Inferiore (casale).....	501	"	501	Schenone (id.).....	38	11	49
	2 123	14	2 137	Nogaredo (id.).....	37	41	78
MORBEGNO				Monastero (id.).....	79	21	100
Morbegno (borgata).....	2 434	617	3 051	Bra (id.).....	156	22	178
Arzo (casale).....	119	"	119	Montenuovo (id.).....	67	10	77
Valle (id.).....	132	113	245	Fontanedo (id.).....	82	74	156
	2 685	730	3 415	Casenda (id.).....	78	14	92
NOVATE MEZZOLA				Vigazzolo (id.).....	45	11	56
Novate (villaggio).....	467	28	495	Somaggia (id.).....	94	147	241
Campo (id.).....	215	"	215	Pajedo (id.).....	22	"	22
Cola (casale).....	66	"	66		1 039	456	1 495
Codera (villaggio).....	257	13	270	SAN GIACOMO E FILIPPO			
	1 005	41	1 046	San Giacomo (villaggio).....	270	8	278
PEDESINA (borgata).....	128	5	133	Sant'Abbondio (id.).....	212	"	212
PENDOLASCO (villaggio).....	676	47	723	Sommarovina (id.).....	167	11	178
PIANTEDO.....	"	643	643	Otmo (id.).....	407	2	409
PIATEDA				San Bernardo (id.).....	221	"	221
Piateda (borgata).....	551	318	869	Gallivaggio (id.).....	267	29	296
Bo'Fetto (id.).....	389	37	426		1 544	50	1 594
Ambria (id.).....	90	10	100	SERNIO			
	1 030	365	1 395	Sernio (villaggio).....	295	"	295
PIURO				Di Sotto (casale).....	232	"	232
Piuro (borgata).....	516	"	516	Biolo (id.).....	225	"	225
Sant'Abbondio (villaggio).....	527	51	578	Valchiosa (id.).....	96	"	96
Santa Croce (id.).....	373	4	377		848	"	848
Savogno (id.).....	334	"	334	SONDALO			
	1 800	55	1 855	Sondalo (borgata).....	713	89	802
PONTE IN VALTELLINA				Frontale (id.).....	434	4	438
Ponte (borgata).....	1 792	1	1 793	Mondadizza (id.).....	323	10	333
Avigna (villaggio).....	585	8	593	Leprese (id.).....	235	24	259
Sazzo (id.).....	611	"	631	Sommocologne (id.).....	183	5	188
	3 008	9	3 017	Monte Felceto (casale).....	180	18	198
POSTALESIO.....	"	661	661	Migioldo (id.).....	157	6	163
PRATA CAMPORACCIO				Fumeto (id.).....	143	"	143
Prata (villaggio).....	106	19	125	Taronno (id.).....	70	2	72
Slovano (id.).....	161	63	224	Bolladore (id.).....	117	27	144
Lottano (id.).....	325	32	357	Somtiolo (id.).....	46	19	65
Malaguardia (casale).....	40	22	62		2 601	204	2 805
San Cassiano (villaggio).....	137	201	338	SONDRIO			
	769	337	1 106	Sondrio (città).....	4 339	157	4 496
RASURA				Mossini (casale).....	627	14	641
Rasura (villaggio).....	197	"	197	Sondrini (id.).....	418	"	418
Chiesa (id.).....	37	1	38	Gualtieri (id.).....	232	"	232
Costa (id.).....	45	"	46	Sassella (id.).....	160	8	168
	280	1	281	Triangia (id.).....	546	"	546
TALAMONA (villaggio).....					6 322	179	6 501
				SURIANA			
				Spriana (villaggio).....	638	"	638
				Portola (casale).....	148	"	148
					786	"	786

TAV. I. — POPOLAZIONE PRESENTE PER COMUNI E FRAZIONI.

Censimento 1871.

Sondrio.

COMUNI E FRAZIONI	Popolazione presente			COMUNI E FRAZIONI	Popolazione presente		
	Agglomerata nei centri	Sparsa nella campagna	TOTALE		Agglomerata nei centri	Sparsa nella campagna	TOTALE
TARTANO				VALDISOTTO			
Campo (borgata).....	580	»	580	Cepina (villaggio).....	318	196	514
Tartano Vallonga (id.).....	341	»	341	Piazza (id.).....	72	32	104
Tartano Valcurta (id.).....	219	»	219	Piatte (id.).....	267	39	306
	1 140	»	1 140	Fumarogo (id.).....	75	50	125
				Oga (id.).....	278	12	290
TEGLIO				S. M. ^a Maddalena (id.).....	206	20	226
Teglio (borgata).....	2 845	45	2 890	Morignone (id.).....	243	41	284
Boalzo (villaggio).....	208	»	208				
San Giacomo (casale).....	859	5	864	VALFURVA			
Aprica (id.).....	887	32	919	Sant'Antonio (villaggio).....	398	»	398
Carona (id.).....	1 092	»	1 092	San Niccolò (id.).....	167	»	167
	5 891	82	5 973	Uzza (id.).....	104	»	104
				Teregna (id.).....	137	»	137
TIRANO				Madonna de' Monti (id.).....	315	57	372
Tirano (borgo).....	2 672	»	2 672	San Gottardo (id.).....	59	»	59
San Giacomo (casale).....	249	»	249				
Rasica (id.).....	1 000	»	1 000	VALMASINO			
Roncajola (id.).....	254	»	254	Cattaeggio (villaggio).....	449	»	449
Baruffini (id.).....	883	»	883	San Martino (id.).....	243	»	243
Cologna (id.).....	487	»	487				
San Rocco di Villa (id.).....	122	»	122				
	5 667	»	5 667				
				VENCEJA			
TORRE DI SANTA MARIA				Venceja (villaggio).....	399	»	399
Totte di Bondoredo (villaggio)...	540	8	548	Le Corti (id.).....	374	2	376
Melirolo (casale).....	360	5	365				
Campo (id.).....	228	»	228				
	1 128	13	1 141				
				VERVIO			
TOVO DI SANT'AGATA				Vervio (villaggio).....	190	10	200
Tovo (borgo).....	228	»	228	Rogorbello (casale).....	393	»	393
Corignola (casale).....	158	»	158	Moncucco (id.).....	164	»	164
Prestino (id.).....	55	11	66	Nova (id.).....	41	»	41
	441	11	452				
				VILLA DI CHIAVENNA			
TRAONA				Ca Scattoni (villaggio).....	316	»	316
Traona (borgata).....	317	15	332	Ca Foratti (id.).....	109	»	109
Somagna (casale).....	93	6	99	San Sebastiano (id.).....	100	»	100
Moncucco (id.).....	66	6	72	Ponteggia (id.).....	199	»	199
Pianezzo (id.).....	195	27	222	Gaviera (id.).....	69	»	69
Coffedo (id.).....	75	26	101	Caneto Superiore.....	»	7	7
Valletta Corlazio (id.).....	49	29	78	Caneto Inferiore (villaggio).....	57	»	57
Brusido (id.).....	176	61	237	San Barnaba (id.).....	62	»	62
	971	170	1 141	Chete (id.).....	135	»	135
				Confine.....	»	23	23
TRESIVIO							
Tresivio (borgata).....	595	62	657	VILLA DI TIRANO			
Acqua (id.).....	754	55	809	Villa di Tirano (borgata).....	2 159	130	2 289
	1 349	117	1 466	Stazzona (id.).....	458	349	807
				Santa Cristina (id.).....	40	19	59
VALDIDENTRO				Motta (id.).....	129	31	160
Valdidentro (villaggio).....	290	»	290	San Rocco.....	»	27	27
Pedenosso (casale).....	89	281	370				
Premadio (villaggio).....	368	15	383				
Semogo (casale).....	33	460	493				
	780	756	1 536	Totale della Provincia...	99 309	11 932	111 241

TAV. I. — POPOLAZIONE PRESENTE PER COMUNI E FRAZIONI.

Censimento 1871.

Teramo.

COMUNI E FRAZIONI	Popolazione presente			COMUNI E FRAZIONI	Popolazione presente		
	Agglomerata nei centri	Sparsa nella campagna	TOTALE		Agglomerata nei centri	Sparsa nella campagna	TOTALE
PROVINCIA DI TERAMO.							
Circondario di Penne.							
				CIVITAQUANA (borgata).....	540	1 699	2 239
ALANNO (terra).....	1 009	2 504	3 513	CIVITELLA CASANOVA			
BACUCCO (borgata).....	487	1 256	1 743	Civitella Casanova (villaggio)...	942	1 247	2 189
				Vestea (id.).....	269	1 013	1 282
				Celiera (id.).....	486	554	1 040
BASCIANO					1 697	2 814	4 511
Basciano (borgata).....	426	117	543	COLLECORVINO (borgata).....	750	2 203	2 953
S. Agostino (villaggio).....	239	239	478	CORVARA (terra).....	523	754	1 277
Santa Maria (id.).....	107	201	308	CUGNOLI (borgata).....	338	1 414	1 752
Petronilla (id.).....	166	140	306	ELICE (id.).....	360	1 477	1 837
	938	697	1 635	FARINDOLA (id.).....	1 100	2 266	3 366
BISENTI (villaggio).....	985	1 811	2 796	LORETO APRUTINO (terra).....	2 873	2 695	5 568
BRITTOLI (borgata).....	358	962	1 320	MONTEBELLO DI BERTONA (borgata)...	529	1 082	1 611
CARPINETO DELLA NORA (villaggio)...	510	729	1 239	MONTESILVANO			
				Montesilvano (borgata).....	382	2 061	2 443
CASTEL CASTAGNA				Cappelle (id.).....	749	486	1 235
Castel Castagna (borgata).....	359	288	647		1 131	2 527	3 658
Ronzano (villaggio).....	149	275	424	MOSCUFO (borgata).....	585	1 455	2 040
	508	563	1 071	NOCCIANO (id.).....	432	1 292	1 724
CASTELLAMMARE ADRIATICO	»	5 358	5 358	PENNA SANT' ANDREA (id.).....	549	535	1 084
CASTIGLIONE A CASAURIA (borgata) ..	1 491	664	2 155	PENNE (città).....	4 707	5 141	9 848
CASTIGLIONE MESSER RAIMONDO				PESCOSANSONESCO			
Castiglione Messer Raimondo (borgata).....	778	1 710	2 488	Pescosansonesco (borgata).....	601	232	833
Appignano (villaggio).....	185	341	526	Villa delle Grazie (id.).....	283	413	696
	963	2 051	3 014		884	645	1 529
CATIGNANO (borgata).....	1 155	1 251	2 406	PIANELLA			
CEPAGATTI				Pianella (città).....	2 051	3 199	5 250
Cepagatti (borgata).....	834	917	1 751	Cervatina (villaggio).....	509	23	532
Vallemare (villaggio).....	135	171	306	Castellana (id.).....	323	248	571
Villareja o Casoni (id.).....	112	249	361		2 883	3 470	6 353
Villanova (id.).....	319	321	640	PICCIANO			
	1 400	1 658	3 058	Picciano (borgata).....	626	177	803
CERMIGNANO				Piccianello (villaggio).....	292	186	478
Cermignano (villaggio).....	658	811	1 469		918	363	1 281
Monte Gualtieri (id.).....	248	339	587	PIETRANICO (borgata).....	749	525	1 274
Poggio delle Rose (id.).....	327	151	478	ROSCIANO			
	1 233	1 301	2 534	Rosciano (borgata).....	557	985	1 542
CITTÀ SANT' ANGELO				Oliveti (villaggio).....	378	134	512
Città Sant' Angelo (città).....	2 770	3 252	6 022	San Giovanni (id.).....	341	67	408
Villa Cipresso (villaggio).....	219	337	556	Badessa (id.).....	316	60	376
	2 989	3 589	6 578		1 592	1 246	2 838

TAV. I. — POPOLAZIONE PRESENTE PER COMUNI E FRAZIONI.

Censimento 1871.

Teramo.

COMUNI E FRAZIONI	Popolazione presente			COMUNI E FRAZIONI	Popolazione presente		
	Agglomerata nei centri	Sparsa nella campagna	TOTALE		Agglomerata nei centri	Sparsa nella campagna	TOTALE
SPOLTORE							
Spoltore (borgata).....	1 447	2 186	3 633	CASTELLALTO			
Caprara (villaggio).....	540	101	641	Castellalto (villaggio).....	168	397	565
	1 987	2 287	4 274	Guzzano (casale).....	53	161	214
TORRE DE' PASSERI (borgata).....	3 236	185	3 421	Santa Lucia (id.).....	95	92	187
VICOLI (villaggio).....	202	761	963	Villa a Molino (id.).....	71	33	104
				Gianforte (id.).....	20	96	116
				Montepietro (id.).....	63	184	247
				Torre (id.).....	101	98	199
				Zaccheo (id.).....	79	90	169
				Castelbasso (borgata).....	269	511	780
				San Cipriano (id.).....	34	78	112
Totale del Circondario...	42 591	61 230	103 821		953	1 740	2 693
Circondario di Teramo.							
ANCARANO (villaggio).....	562	970	1 532	CASTELLI			
ATRI				Castelli (borgo).....	821	696	1 517
Atri (città).....	3 766	3 826	7 592	Colli (villaggio).....	90	32	122
San Giacomo (villaggio).....	122	689	811	Rossi (id.).....	228	43	271
Santa Margherita (id.).....	166	619	785	Palombara (id.).....	131	144	275
Casali (id.).....	333	356	689	Colledara (id.).....	263	67	330
				Acquaviva (id.).....	40	"	40
				Befano.....	"	662	662
					1 573	1 644	3 217
BELLANTE				CASTIGLIONE DELLA VALLE			
Bellante (borgata).....	544	"	544	Castiglione della Valle (borgo)...	132	9	141
Chiareto.....	"	569	569	Bascianella (villaggio).....	241	37	278
Sant' Arcangelo.....	"	312	312	Petto (id.).....	261	74	335
Sant' Angelo.....	"	713	713	Colledara (id.).....	449	95	544
Collemoro.....	"	350	350	Nii (id.).....	129	27	156
				Ornano (id.).....	597	101	698
					1 809	343	2 152
CAMPLI				CASTILENTI			
Campoli (città).....	1 373	224	1 597	Castilenti (villaggio).....	433	745	1 178
Morge (villaggio).....	343	107	450	San Romualdo (id.).....	136	150	286
Campovalano (id.).....	256	169	425		569	895	1 464
Piancarani (id.).....	249	74	323	CELLINO ATTANASIO			
Campiglio (id.).....	108	71	179	Cellino (borgo).....	527	"	527
Pastinella (id.).....	72	119	191	Telesio e Fajete.....	"	454	454
Paganoni (id.).....	179	187	366	Artemisio e Montecalvo.....	"	559	559
Guazzano (id.).....	487	40	527	Manzitti.....	"	127	127
Cesena (id.).....	460	113	573	D' Ignazio Martini.....	"	293	293
Molviano (id.).....	785	174	959	Valviani e Torrone.....	"	492	492
Battaglia (id.).....	281	58	339	Scorrano (borgata).....	185	35	220
Callicelli (id.).....	102	"	102	Valle (id.).....	"	55	55
Boceto (id.).....	56	123	179	Ciafetti.....	"	161	161
Roiano (id.).....	192	3	195		712	2 467	3 179
Penna (id.).....	432	391	823	CIVITELLA DEL TRONTO			
Floriano (id.).....	198	345	543	Civitella del Tronto (città).....	807	397	1 204
				Villa Sant' Andrea (villaggio)...	183	157	340
CANZANO				Il Passo (id.).....	262	70	332
Canzano (borgo).....	315	"	315	Risteccio (id.).....	157	32	189
Colle di Corte (casale).....	49	478	527	Rocca Santa Felicità (id.).....	269	71	340
Perdono (id.).....	20	189	209	Rocca San Niccola (id.).....	203	89	292
San Martino (id.).....	21	104	125	Borrano (id.).....	144	293	437
Valle Canzano (villaggio).....	208	231	439	Ripa (id.).....	468	25	493
Santa Maria (casale).....	33	253	286	Ponzano (id.).....	204	239	443
				Fucignano (id.).....	141	21	162
				Sant' Angelo (id.).....	70	61	131
				Pagliariccio (id.).....	95	16	111
				Lempa (id.).....	275	219	494
				Cornacchia (id.).....	214	9	223

TAV. I. — POPOLAZIONE PRESENTE PER COMUNI E FRAZIONI.

Censimento 1871.

Teramo.

COMUNI E FRAZIONI	Popolazione presente			COMUNI E FRAZIONI	Popolazione presente		
	Agglomerata nei centri	Sparsa nella campagna	TOTALE		Agglomerata nei centri	Sparsa nella campagna	TOTALE
(Segue) CIVITELLA DEL TRONTO				GIULIANOVA (città).....	1 819	2 962	4 781
Collebighiano (villaggio).....	168	42	210	ISOLA DEL GRAN SASSO D'ITALIA			
Licignano (id.).....	50	175	225	Isola del Gran Sasso (borgo)...	727	158	885
Cerqueto (id.).....	377	16	393	Cesa di Francia (villaggio)...	91	60	151
Favale (id.).....	206	245	451	Colliberti (id.).....	208	181	389
Colle Virtù (id.).....	122	20	142	Piano (casale).....	62	1	63
Piano (id.).....	159	5	164	Pretara (villaggio).....	263	48	311
Santa Reparata.....	"	167	167	Ceriseto (id.).....	151	10	161
Gabbiano (villaggio).....	180	34	214	San Pietro (id.).....	277	5	282
Mucciano.....	"	70	70	San Massimo (id.).....	243	93	336
	4 754	2 473	7 227	Cerchiaro (id.).....	313	36	349
COLONNELLA (borgo).....	662	3 597	4 259	Frisoni (casale).....	43	11	54
CONTROGUERRA (id.).....	255	2 075	2 330	Collalto (id.).....	59	3	62
CORROPOLI				Trignano (villaggio).....	128	63	191
Corropoli (borgo).....	542	"	542	Capsano (id.).....	128	49	177
Accattapanè.....	"	584	584	Forca di Valle (id.).....	104	104	208
Piane.....	"	769	769	Fano a Corno (id.).....	195	34	229
Ravigliano.....	"	852	852	Casale San Niccola (casale)...	121	"	121
Colle.....	"	745	745				
	542	2 950	3 492	MONTEFINO			
CORTINO				Montefino (borgata).....	336	679	1 015
Pagliaroli (villaggio).....	53	6	59	Bozza (villaggio).....	255	296	551
Collegilescio (casale).....	62	"	62		591	975	1 566
Casanova (id.).....	148	14	162	MONTEPAGANO			
Fajeto (id.).....	147	9	156	Montepagano (borgo).....	736	1 559	2 295
Elce (id.).....	119	8	127	Quote alla Marina (id.).....	87	246	333
Servillo (id.).....	47	"	47	Cologna (villaggio).....	283	1 003	1 286
Casagrecia (id.).....	39	"	39	Casale Thanlero (casale).....	82	527	609
Cortino (id.).....	128	"	128		1 188	3 335	4 523
Comignano (id.).....	76	"	76	MONITORIO AL VOMANO			
Agnova (id.).....	43	"	43	Montorio al Vomano (borgo)...	1 939	610	2 549
Cajano (id.).....	45	"	45	Fajano (villaggio).....	158	35	193
Pezzelle (id.).....	36	"	36	Colledonico (id.).....	51	187	238
Piano Fiumato (id.).....	38	"	38	Leognano (id.).....	189	605	794
Vernesca (id.).....	30	"	30	Collevecchio (id.).....	149	327	476
Lame (id.).....	111	"	111	Brozzi (id.).....	62	187	249
Padula (id.).....	281	"	281	Valle San Giovanni (borgo)...	470	57	527
Macchiatornella (id.).....	102	"	102	Varano (villaggio).....	40	84	124
Altovia (id.).....	62	"	62	Valle Soprana (id.).....	50	12	62
	1 567	37	1 604	Case Vernesi (id.).....	75	13	88
CROGNALETO				Villa Vallucci (id.).....	137	"	137
Cervaro (villaggio).....	137	"	137	Schiaviano (id.).....	128	39	167
Crognaleto (id.).....	64	9	73	Altavilla (id.).....	78	75	153
Vallevaccaro (id.).....	121	"	121		3 526	2 231	5 757
Cesacastina (id.).....	347	"	347	MORRO D'ORO			
Frattoni (id.).....	150	"	150	Morro d'Oro (borgo).....	369	"	369
Tottea (id.).....	452	24	476	Borgo (casale).....	161	"	161
Alvi (id.).....	181	"	181	Sant' Antonio.....	"	150	150
Nerito (id.).....	307	7	314	Piano Cecchino.....	"	442	442
Aiello (id.).....	88	"	88	Le Pagliare.....	"	616	616
Figliola (id.).....	39	"	39	Propezzano.....	"	485	485
Macchia (id.).....	127	"	127		580	1 693	2 273
San Giorgio (id.).....	199	"	199	MOSCIANO SANT'ANGELO			
Pianumano (id.).....	180	"	180	Mosciano Sant' Angelo (borgo)...	1 166	2 948	4 114
Senarica (id.).....	141	"	141	Montoni (borgata).....	141	1 038	1 179
Poggiambriecchio (id.).....	256	"	256	Ripattoni (id.).....	205	861	1 066
Santa Croce (id.).....	42	"	42		1 512	4 847	6 359
	2 831	40	2 871				
FANO ADRIANO							
Fano Adriano (villaggio).....	436	"	436				
Villa Moreni (id.).....	145	"	145				
Cerqueto (id.).....	602	"	602				
	1 183	"	1 183				

TAV. I. — POPOLAZIONE PRESENTE PER COMUNI E FRAZIONI.

Censimento 1871.

Teramo.

COMUNI E FRAZIONI	Popolazione presente			COMUNI E FRAZIONI	Popolazione presente		
	Agglomerata nei centri	Sparsa nella campagna	TOTALE		Agglomerata nei centri	Sparsa nella campagna	TOTALE
MUTIGNANO				TERAMO			
Mutignano (borgo).....	778	858	1 636	Teramo (città).....	8 829	806	9 635
Borgo Calvano (casale).....	42	87	129	Rupo (villaggio).....	111	1 073	1 184
	820	945	1 765	Patignano (id.).....	154	934	1 088
NERETO				Ripa (id.).....	208	388	596
Nereto (borgo).....	1 260	"	1 260	Frondarola (terra).....	472	504	976
Galliano (id.).....	499	"	499	Miano (id.).....	396	841	1 237
Contado.....	"	914	914	Forcella (id.).....	249	1 010	1 259
	1 759	914	2 673	Poggio Cono (villaggio).....	121	750	871
NOTARESCO				Colle Santa Maria (id.).....	116	2 365	2 481
Notaresco (borgo).....	1 093	1 261	2 354	Sant'Atto (id.).....	129	265	394
Guardia Vomano (borgata).....	277	856	1 133		10 785	8 936	19 721
Grasciano (villaggio).....	63	298	361	TORANO NUOVO			
	1 433	2 415	3 848	Torano Nuovo (borgo).....	251	737	988
PIETRACAMELA				Torri (casale).....	57	89	146
Pietracamela (borgata).....	942	"	942	Casa Lucidi (id.).....	69	145	214
Intermesoli (villaggio).....	412	"	412	Fonte d'Orno (id.).....	87	299	386
	1 354	"	1 354		464	1 270	1 734
ROCCA SANTA MARIA				TORRICELLA SICURA			
Martesi (casale).....	77	"	77	Torricella Sicura (villaggio).....	221	7	228
Fustignano (id.).....	40	"	40	Torricella Romana (borgo).....	185	15	200
Canili (id.).....	57	"	57	Torricella Scarpona (villaggio).....	205	81	286
Licciano (id.).....	39	"	39	Piano Grande (id.).....	175	18	193
Fiume (id.).....	46	6	52	Santa Chiara (id.).....	22	52	74
Tavolero (id.).....	29	"	29	Moricone (id.).....	45	20	65
Colle (id.).....	26	"	26	Tofo (id.).....	111	10	121
Faiete (id.).....	79	"	79	Tizzano (id.).....	38	30	68
Ciarelli (id.).....	47	"	47	Antanemuccio (id.).....	61	"	61
Paranesi (id.).....	60	"	60	Prognetto (id.).....	49	12	61
Castiglione (id.).....	16	"	16	San Felice (id.).....	117	7	124
Alvelli (id.).....	29	"	29	Borgonovo (id.).....	82	"	82
Cesa (id.).....	47	"	47	Santo Stefano (id.).....	104	31	135
Tevere (id.).....	28	"	28	Poggio Rattieri (id.).....	117	34	151
Riano (id.).....	65	"	65	Ginepri (id.).....	61	32	93
Forno (id.).....	27	"	27	Abetemozzo (id.).....	85	9	94
Fioli (id.).....	124	"	124	Riccio (id.).....	35	"	35
Serra (id.).....	69	"	69	Iscarelli (id.).....	40	"	40
San Biagio (id.).....	50	16	66	Corvacchiano (id.).....	55	13	68
Macchia S. Cecilia (id.).....	118	"	118	Mariano (id.).....	54	75	129
Pomarolo (id.).....	34	"	34	Valle Piola (id.).....	92	"	92
Acquaratola (id.).....	108	"	108	Poggio Valle (id.).....	99	26	125
	1 215	22	1 237	Pastignano (id.).....	63	11	74
SANT'EGIDIO ALLA VIBRATA				Scorzoni (id.).....	29	8	37
Sant'Egidio (borgo).....	367	1 110	1 477	Ioanella (id.).....	149	7	156
Faraone (villaggio).....	335	386	721	Popolo (id.).....	82	"	82
	702	1 496	2 198	Torre (id.).....	42	"	42
SANT'OMERO				Casanova (id.).....	56	"	56
Sant'Omero (villaggio).....	443	1 833	2 276	Casa Clemente (id.).....	75	10	85
Poggiomorello (borgata).....	180	875	1 055	Colle Sansonesco (id.).....	70	36	106
Garuffo (villaggio).....	119	"	119		2 610	544	3 163
Casa Alte (casale).....	88	"	88	TORTORETO			
	830	2 708	3 538	Tortoreto (borgo).....	512	"	512
SILVI				Belvedere.....	"	1 498	1 498
Castello Silvi (borgo).....	764	338	1 102	Imperatore.....	"	1 427	1 427
Marina.....	"	336	336		512	2 925	3 437
San Silvestro (casale).....	180	1 211	1 391	TOSSICIA			
Santo Stefano (id.).....	113	298	411	Tossicia (borgo).....	447	81	528
	1 057	2 183	3 240	Alzano (casale).....	24	16	40
				Chiarino (villaggio).....	136	119	255
				Casa di Renzo (id.).....	90	"	90
				Casa di Cola (casale).....	41	"	41
				Casa Palozze (villaggio).....	33	"	33
				Garisciano (casale).....	19	"	19

TAV. I. — POPOLAZIONE PRESENTE PER COMUNI E FRAZIONI.

Censimento 1871.

Teramo.

COMUNI E FRAZIONI	Popolazione presente			COMUNI E FRAZIONI	Popolazione presente		
	Agglomerata nei centri	Sparsa nella campagna	TOTALE		Agglomerata nei centri	Sparsa nella campagna	TOTALE
<i>(Segue) TOSSICIA</i>				<i>(Segue) VALLE CASTELLANA</i>			
Paduli (villaggio).....	88	"	88	Macchia da Borca (casale).....	130	"	130
Morelli (id.).....	63	29	92	Piano Maggiore (id.).....	73	6	79
Azzinano (id.).....	123	"	123	Macchia da Sole (id.).....	184	4	188
Pandilago (casale).....	28	"	28	Morice (id.).....	102	"	102
Aquilano (villaggio).....	158	11	169	Casenove (id.).....	20	"	20
Cusciano (id.).....	250	10	260	Pietralta (id.).....	241	"	241
Flammignano (id.).....	102	24	126	Vignatico (id.).....	21	"	21
Corelli (casale).....	34	"	34	Collegrato (id.).....	129	4	133
Pastino (villaggio).....	46	"	46	Serra di Valle Castellana (casale).....	29	7	36
Tozzanella (id.).....	141	"	141	Settecerri (casale).....	81	4	85
Valle Janera (id.).....	19	"	19	Lepora (id.).....	37	27	64
Poggio (casale).....	"	4	4	San Vito (id.).....	541	13	554
	1 842	294	2 136	Cerquito (id.).....	109	"	109
VALLE CASTELLANA				Cesano (id.).....	113	"	113
Fornisco (casale).....	118	"	118	Villafranca (id.).....	94	"	94
Rio di Lama (id.).....	44	"	44		3 608	113	3 721
Capolterra (id.).....	50	"	50	Totale del Circondario...	70 401	71 782	142 183
Colle (id.).....	51	"	51				
Piano (id.).....	51	"	51	Riepilogo			
Mattere (id.).....	68	"	68				
Coronello (id.).....	128	"	128	CIRCONDARI			
Prevenisco (id.).....	80	"	80	{ PENNE.....	42 591	61 230	103 821
Ceraso (id.).....	89	5	94	{ TERAMO.....	70 401	71 782	142 183
Pascellata (id.).....	148	"	148	Totale della Provincia...	112 992	133 012	246 004
Vallefara (id.).....	82	3	85				
Stivigliano (id.).....	39	"	39				
Vallepezzata (id.).....	134	"	134				
Basto (id.).....	106	11	117				
Valloni (id.).....	22	"	22				
Olmeto (id.).....	70	4	74				
Valzo (id.).....	35	"	35				
Vallenquina (id.).....	62	16	78				
Leofara (id.).....	190	5	195				
Pizzo (id.).....	17	"	17				
Corvino (id.).....	23	4	27				
Laturo (id.).....	97	"	97				
				PROVINCIA DI TORINO.			
				Circondario di Aosta.			
				ALLAIN			
				Allain (villaggio).....	262	"	262
				Dailon (id.).....	187	9	196
				Allerod (id.).....	212	11	223
				Ayez (id.).....	70	"	70
					731	20	751
				ANTEY-LA-MAGDELEINE			
				Bregon (villaggio).....	82	"	82
				Le Clou (id.).....	50	"	50
				Messelod (id.).....	51	"	51
				Vien (id.).....	94	"	94
				Artaz (id.).....	64	"	64
					341	"	341
				ANTEY-SAINT-ANDRÉ			
				Le Bourg (borgo).....	253	"	253
				Cerrian (villaggio).....	279	"	279
				Fierno (id.).....	220	"	220
				Trois-Villes (id.).....	230	"	230
					982	"	982
				AOSTA			
				Aosta (città).....	5 501	650	6 151
				Porossan (villaggio).....	227	159	386
				Signayes (id.).....	241	102	343
				Saint-Martin Corléan (id.).....	55	78	133
				Arpilles (id.).....	290	78	368
				Exceenex (id.).....	288	"	288
					6 602	1 067	7 669
				ARNAZ			
				Arnaz (villaggio).....	299	1	300
				Prouve (id.).....	69	"	69
				Le Clos (id.).....	14	"	14
				Arnaz le Vieux (id.).....	100	10	110
				Barmes (id.).....	143	58	201
				Clos de Barmes (id.).....	42	44	86
				L'Extra (id.).....	51	11	62
				Echallod (id.).....	181	4	185
				Revire (id.).....	10	2	12
				Bonavesse (id.).....	182	14	196
				Macaby (id.).....	94	"	94
				Aviel (id.).....	18	34	52
				Champ (id.).....	"	"	"
				Pré (id.).....	30	9	39
				Vacheresse (id.).....	21	50	71

TAV. I. — POPOLAZIONE PRESENTE PER COMUNI E FRAZIONI.

Censimento 1871.

Torino.

COMUNI E FRAZIONI	Popolazione presente			COMUNI E FRAZIONI	Popolazione presente		
	Agglomerata nei centri	Sparsa nella campagna	TOTALE		Agglomerata nei centri	Sparsa nella campagna	TOTALE
<i>(Segue)</i> ARNAZ				BRISSOGNE			
Echallogne (villaggio).....	"	"	"	Brissogne	"	308	308
Arsines (id.).....	"	"	"	Neyran.....	"	521	521
Val	"	4	4				
Pont-du-Pont	"	10	10			829	829
	1 254	251	1 505	BRUSSON			
ARVIER				La Pila (villaggio).....	284	8	292
Arvier (borgo).....	212	"	212	Pasquier (id.).....	169	23	192
La Crête (villaggio).....	113	"	113	Fontaine (id.).....	253	17	270
Grand Aury (id.).....	109	"	109	Vollon (id.).....	156	13	169
Liverogne (id.).....	326	"	326	Extrapietra (id.).....	185	6	191
Rochefort (id.).....	207	"	207	Arceza (id.).....	167	6	173
Chamein (id.).....	14	"	14	Curien (id.).....	67	"	67
Planaval (id.).....	92	6	98	Graine (id.).....	200	"	200
	1 073	6	1 079	Fenillia (id.).....	137	13	150
AVISE				Estou (id.).....	64	26	90
Avise (villaggio).....	132	2	134			1 682	1 122
Runa (id.).....	195	"	195	CHALLANT-SAINT-ANSELME			
Serolla (id.).....	194	2	196	Quincod (villaggio).....	195	"	195
Vedun (id.).....	89	3	92	Pesan (id.).....	113	"	113
	610	7	617	Tilly (id.).....	140	49	189
AYAS				Ruvère (id.).....	47	"	47
Antagnod (villaggio).....	323	"	323	Tolegnaz (id.).....	105	"	105
Lignod (id.).....	213	"	213	Macé (id.).....	74	"	74
Bisons (id.).....	62	"	62	Orbeilla (id.).....	202	"	202
Magnéchoula (id.).....	31	"	31	Corliod (id.).....	56	"	56
Pila Erri (id.).....	62	"	62	Plésod (id.).....	32	"	32
Periase e Daval (id.).....	91	"	91	Bacham (id.).....	"	10	10
Trochey (id.).....	67	"	67	Moussannet (villaggio).....	31	"	31
Cornu e Corbet (id.).....	86	"	86	Aléza (id.).....	116	"	116
Magnea (id.).....	62	"	62	Arbaz (id.).....	36	"	36
Pallouetta (id.).....	45	"	45			1 147	59
Pallene (id.).....	28	"	28	CHALLANT-SAINT-VICTOR			
Mandrón (id.).....	40	"	40	Ville (villaggio).....	351	"	351
Champoluc (id.).....	166	"	166	Nabian (id.).....	163	"	163
Mascogna (id.).....	33	"	33	Césan (id.).....	62	"	62
Crest e Frame	"	29	29	Targnon (id.).....	118	"	118
Cunéa (villaggio).....	49	"	49	Isolaz (id.).....	233	"	233
Frachey e Soussun (id.).....	67	"	67	Chatagnère (id.).....	82	"	82
Saint-Jacques (id.).....	85	"	85	Véran (id.).....	75	"	75
	1 510	29	1 539	Abaz (id.).....	86	"	86
AYMAVILLE				Champelle (id.).....	27	"	27
Crétaz St.-Martin (villaggio).....	454	8	462	Vervaz (id.).....	40	"	40
Bettez (id.).....	638	313	951			1 187	"
Ozein (id.).....	79	9	88	CHAMBAVE			
Vieyes (id.).....	342	31	373	Chambave (borgo).....	200	94	294
	1 513	361	1 874	Envers (villaggio).....	549	33	582
BARD					749	127	876
Bourg de Bard (borgo).....	302	"	302	CHAMOIS (villaggio).....			
Jaquemet (id.).....	105	1	106		320	"	320
Albard (villaggio).....	27	7	34	CHAMP-DE-PRAZ			
	434	8	442	Champ-de-Praz (villaggio).....	244	"	244
BIONAZ				Viérain (id.).....	192	"	192
Bionaz (villaggio).....	53	"	53	Chevière	"	92	92
La Servaz (id.).....	96	9	105	Cresta	"	61	61
Plan de Veynes (id.).....	85	6	91	Giétaz	"	39	39
Puillaye (id.).....	27	"	27			436	192
	261	15	276	CHAMPORCHER			
				Champorcher (villaggio).....	283	143	426
				Mellier (id.).....	214	333	547
					497	476	973

TAV. I. — POPOLAZIONE PRESENTE PER COMUNI E FRAZIONI.

Censimento 1871.

Torino.

COMUNI E FRAZIONI	Popolazione presente			COMUNI E FRAZIONI	Popolazione presente		
	Agglomerata nei centri	Sparsa nella campagna	TOTALE		Agglomerata nei centri	Sparsa nella campagna	TOTALE
CHARVENSOD				FONTAINEMORE			
Charvensod (villaggio).....	528	64	592	Fontainemore (villaggio).....	240	7	247
Felina (id.).....	61	11	72	L'Envers (id.).....	630	14	644
	589	75	664	L'Endroit (id.).....	320	5	325
					1 190	26	1 216
CHÂTILLON				GIGNOD			
Châtillon (borgo).....	790	44	834	Cré (villaggio).....	432	20	452
Chameran (villaggio).....	528	"	528	Variney (id.).....	241	6	247
Pessin (id.).....	438	8	446	Torcinod (id.).....	255	12	267
Domiana (id.).....	429	"	429	Lacaut (id.).....	123	31	154
Nissod (id.).....	"	"	"	Champrovençal (id.).....	280	17	297
Promiod (id.).....	287	"	287			1 331	86
Ussel (id.).....	307	2	309	GRESSAN			
	2 779	54	2 833	Gorret (villaggio).....	256	97	353
COGNE				Molline (id.).....	354	215	569
Cogne (borgo).....	612	27	639	Chevrot (id.).....	45	157	202
Crétaz (villaggio).....	196	"	196		655	469	1 124
Epinel (id.).....	311	"	311	GRESSONEY-LA-TRINITÉ			
Gimillan (id.).....	302	"	302	Tachen o Grés (villaggio).....	32	46	78
Lilaz (id.).....	174	"	174	Orsia.....	"	113	113
	1 595	27	1 622		32	159	191
COURMAYEUR				GRESSONEY-SAINT-JEAN			
Courmayeur (borgo).....	545	"	545	Gressoney-S.-Jean (villaggio)....	88	285	373
Dolonne (id.).....	323	7	330	Champsil	"	122	122
La Saxe (villaggio).....	144	"	144	Mitteltet.....	"	260	260
Entrèves (rd.).....	181	"	181		88	667	755
	1 193	7	1 200	HONE			
DONNAZ				Vareina (villaggio).....	427	127	554
Donnaz (borgo).....	446	8	454	La Clévaz (id.).....	94	192	286
Roverey (villaggio).....	422	70	492		521	319	840
Rondovacca (id.).....	133	79	212	INTROD			
Outrefor (id.).....	63	5	68	Plan d'Introd (villaggio).....	237	"	237
Grand Vert (id.).....	380	42	422	Buillet (id.).....	82	"	82
	1 444	204	1 648	Chevrère (id.).....	61	"	61
DOUVES				Tache (id.).....	109	"	109
Douves (villaggio).....	384	9	393	Norat (id.).....	48	"	48
Torrent (id.).....	294	"	294	Les Villes (id.).....	299	"	299
Dialez (id.).....	171	"	171	Les Combes (id.).....	96	"	96
	849	9	858		932	"	932
EMARÈSE				ISSIME			
Emarèse (villaggio).....	119	5	124	Issime (villaggio).....	737	24	761
Erésaz (id.).....	163	9	172	Gaby (id.).....	692	3	695
Chassan (id.).....	42	"	42		1 429	27	1 456
Sommarèse (id.).....	126	"	126	ISSOGNE			
	450	14	464	Pied de Ville (villaggio).....	106	"	106
ETROUBLES				Perruchon (id.).....	54	"	54
Etroubles (borgo).....	452	"	452	Folias (id.).....	89	"	89
La Cote (villaggio).....	309	2	311	Magaret	"	23	23
L'Envers (id.).....	203	"	203	Mégot	"	5	5
	964	2	966	Barme	"	5	5
FÉNIS				Marietti.....	"	24	25
Croset (villaggio).....	529	"	529				
Rovarey (id.).....	560	"	560				
Perron (id.).....	469	33	502				
	1 558	33	1 591				

TAV. I. — POPOLAZIONE PRESENTE PER COMUNI E FRAZIONI.

Censimento 1871.

Torino.

COMUNI E FRAZIONI	Popolazione presente			COMUNI E FRAZIONI	Popolazione presente		
	Agglo-merata nei centri	Sparsa nella campagna	TOTALE		Agglo-merata nei centri	Sparsa nella campagna	TOTALE
<i>(Segue)</i> ISSOGNE				LILLIANES			
Ronchailles (villaggio).....	121	"	121	Lillianes (borgo).....	377	11	388
Genot (id.).....	19	"	19	Mottet (villaggio).....	214	40	254
Sommet de Ville (id.).....	68	"	68	Russi (id.).....	210	22	232
Barnet.....	"	24	24				
Fleuran (villaggio).....	118	"	118		801	73	874
Crestou.....	"	5	5	MOTJOVET			
Fava (villaggio).....	56	"	56	Berriaz (villaggio).....	13	15	28
Mure.....	"	25	25	Vignola (id.).....	60	3	63
Vesay (villaggio).....	38	"	38	Tuffo (id.).....	2	"	2
	669	116	785	Devins (id.).....	2	17	19
JOVENÇAN				Méran (id.).....	168	28	196
Jadan (villaggio).....	53	9	62	Vervaz (id.).....	29	7	36
Possolin (id.).....	44	"	44	Reclou (id.).....	104	14	118
Thurille (id.).....	58	"	58	Pelit-oil (id.).....	64	"	64
Pinga.....	"	15	15	Montjovet (borgo).....	198	35	233
Jobel.....	"	10	10	Plout (villaggio).....	38	"	38
Duclos (villaggio).....	68	"	68	Guaz (id.).....	69	11	80
Grumel dessus.....	"	8	8	Ciséran (id.).....	130	3	133
Grumel dessous (villaggio).....	64	"	64	Staad (id.).....	181	"	181
Rhofin (id.).....	33	"	33	Chénal (id.).....	58	"	58
Chandion (id.).....	21	"	21	Ruele (id.).....	21	13	34
Etral.....	"	12	12	Perral (id.).....	53	7	60
Pompod (villaggio).....	66	"	66	Champreteron.....	"	35	35
	407	54	461	Grand-oil (villaggio).....	88	"	88
LA SALLE				Barmachaude (id.).....	83	7	90
La Salle (borgo).....	387	12	399	MORGEX			
Le Pont (villaggio).....	69	"	69	Morgex (borgo).....	376	"	376
Chez-Borgno (id.).....	41	"	41	Le Revers (villaggio).....	282	16	298
Chabauday (id.).....	130	"	130	Le Coté droit (id.).....	409	20	429
Croix des Prés (id.).....	26	31	57		1 067	36	1 103
Lécours (id.).....	23	29	52	NUS			
Chaffieron.....	"	24	24	Nus (borgo).....	420	327	747
Chatelair (villaggio).....	24	27	51	Rovaray (villaggio).....	85	353	438
Echarlod (id.).....	80	92	172	Blavy (id.).....	170	528	698
Villair (id.).....	128	"	128	Lignau (id.).....	79	221	300
Arbetay (id.).....	31	"	31		754	1 429	2 183
Cottin (id.).....	25	15	40	OLLOMONT			
Beauregard (id.).....	19	"	19	Condémines.....	"	174	174
Villaret (id.).....	82	9	91	Reys (villaggio).....	127	"	127
Villaresson (id.).....	64	"	64	Chez-Collet.....	"	48	48
Remonday (id.).....	33	"	33	Vaud (villaggio).....	128	"	128
Places (id.).....	14	"	14		255	222	477
Cheverel (id.).....	88	8	96	OYACE			
Grassey (id.).....	46	"	46	La Crétaz (villaggio).....	39	45	84
Morge (id.).....	119	"	119	Clozé (id.).....	31	21	52
Challancin (id.).....	114	"	114	Chez les chenaux e Boevoz.....	"	62	61
Charvaz (id.).....	48	"	48	Voisinal (villaggio).....	57	"	57
Derby (id.).....	224	"	224	Pied la Ville.....	"	58	58
Du-Champ (id.).....	20	"	20		127	185	312
Ecuivaz (id.).....	17	"	17	PERLOZ			
	1 852	247	2 099	Perloz (borgo).....	233	139	372
LA THUILE				Marine (villaggio).....	205	78	283
La Thuile (borgo).....	85	"	85	Champe Ruines (id.).....	202	71	273
Chatellard (villaggio).....	39	"	39	Ouvèrt (id.).....	82	203	285
Entrèves (id.).....	26	19	45	Enverée Sugie (id.).....	97	31	128
Moulin (id.).....	56	6	62		819	522	1 341
Thovex (id.).....	103	10	113				
La Golleto (id.).....	194	5	199				
Buic (id.).....	66	"	66				
Pont Serrant (id.).....	60	10	70				
Preillon.....	"	6	6				
	629	56	685				

TAV. I. — POPOLAZIONE PRESENTE PER COMUNI E FRAZIONI.

Censimento 1871.

Torino.

COMUNI E FRAZIONI	Popolazione presente			COMUNI E FRAZIONI	Popolazione presente		
	Agglo-merata nei centri	Sparsa nella campagna	TOTALE		Agglo-merata nei centri	Sparsa nella campagna	TOTALE
POLLEIN				<i>(Segue)</i> RHÈME-SAINT-GEORGES			
Pollein (villaggio).....	9	2	11	Frassinay (villaggio).....	97	"	97
Dreigié (id.).....	40	"	40	Sarral (id.).....	72	"	72
Crètes (id.).....	77	14	91	Créton (id.).....	30	"	30
Cheillère (id.).....	69	8	77	Proussa (id.).....	59	56	115
Cheneaux (id.).....	80	"	80	Mélignon (id.).....	32	15	47
Moulin (id.).....	33	10	43		534	80	614
Château (id.).....	69	"	69	ROISAN			
Grand Pollein (id.).....	70	13	83	La Crétaz (villaggio).....	55	"	55
Terre blanche (id.).....	29	10	39	Charrayblo.....	"	10	10
	476	57	533	Champvillair dessous (villaggio).....	56	"	56
PONTBOZET				Champvillair dessus (id.).....	41	"	41
Villa (villaggio).....	293	100	393	Martinet.....	"	14	14
Délivret (id.).....	68	217	285	Preil (villaggio).....	18	"	18
	361	317	678	Ladret (id.).....	96	"	96
PONTEY				Salé.....	"	11	11
Clapey (villaggio).....	181	"	181	Chomé.....	"	21	21
Torin (id.).....	110	"	110	Gorrey (villaggio).....	17	"	17
Préla (id.).....	215	"	215	Massinod (id.).....	63	"	63
	506	"	506	Champapon.....	"	8	8
PONT-SAINT-MARTIN				Baravex (villaggio).....	32	"	32
Pont-Saint-Martin (borgo).....	836	17	853	Moulin.....	"	19	19
La Verna (villaggio).....	82	6	88	Château (villaggio).....	44	7	51
Glair.....	"	56	56	Semviller (id.).....	35	"	35
	918	79	997	Clozelinaz dessus (id.).....	30	"	30
PRÉ-SAINT-DIDIER				Clozelinaz dessous (id.).....	41	"	41
Pré-Saint-Didier (borgo).....	155	"	155	Blavy (id.).....	11	"	11
Champé (villaggio).....	20	"	20		539	90	629
Palleusieux (id.).....	167	"	167	SAINT-CRISTOPHE			
Verand (id.).....	205	"	205	Saint-Cristophe (villaggio).....	122	"	122
Le Torrent (id.).....	57	6	63	Nicolin (id.).....	60	"	60
Eléva (id.).....	92	"	92	Prevot-Bret (id.).....	84	"	84
La Balme (id.).....	87	8	95	La Crétaz (id.).....	20	11	31
	783	14	797	Grin (id.).....	28	13	41
QUART				Fontanale (id.).....	54	7	61
Villefrauche (borgo).....	260	26	286	Chablog (id.).....	49	10	59
La Villair (villaggio).....	448	371	819	Pin ou la Grangère.....	"	21	21
Les Claives (id.).....	531	168	699	Bagnère (villaggio).....	48	2	50
Ville sur Nus (id.).....	357	101	458	Sorreley (id.).....	161	7	168
	1 596	666	2 262	Veynes (id.).....	121	"	121
RHÈME-NOTRE-DAME				Senin (id.).....	242	"	242
Bruil (villaggio).....	94	"	94	Leuvé et Cort (id.).....	33	11	44
Les Oreillers (id.).....	16	"	16	Parleyaz (id.).....	41	"	41
.....	"	2	2		1 063	82	1 145
Chaudanne (villaggio).....	24	"	24	SAINT-DÉNIS			
Le Pellaud (id.).....	18	"	18	Saint-Denis (villaggio).....	232	"	232
Channavay (id.).....	26	"	26	Orsières (id.).....	45	"	45
Carré (id.).....	23	"	23	Goitreuse.....	"	15	15
Artalle (id.).....	13	"	13	Béduga (villaggio).....	3	2	5
Brunan.....	"	"	"	Brunon (id.).....	109	9	118
	214	2	216	Del (id.).....	130	"	130
RHÈME-SAINT-GEORGES				Gabioche (id.).....	70	18	88
Vià (villaggio).....	100	"	100	Goillas des Bich (id.).....	5	"	5
Coveyraud (id.).....	61	4	65	Celliers neufs (id.).....	"	"	"
Cachoz (id.).....	30	1	31		594	44	638
Voeix (id.).....	53	4	57	SAINT-MARCEL			
				La Crète (villaggio).....	263	8	271
				Préla (id.).....	156	24	180
				Surpian (id.).....	176	8	184
				Fayer (id.).....	143	5	148
				Prarayay (id.).....	213	5	218
				Sayssogne (id.).....	304	"	304
					1 255	50	1 305

TAV. I. — POPOLAZIONE PRESENTE PER COMUNI E FRAZIONI.

Censimento 1871.

Torino.

COMUNI E FRAZIONI	Popolazione presente			COMUNI E FRAZIONI	Popolazione presente		
	Agglomerata nei centri	Sparsa nella campagna	TOTALE		Agglomerata nei centri	Sparsa nella campagna	TOTALE
SAINT-NICOLAS				<i>(Segue)</i> VALPELLINE			
Fossaz (villaggio).....	140	"	140	Les Claves.....	"	43	43
Quartier d'en haut (id.).....	237	"	237	Cemon.....	"	64	64
Quartier Sarriod (id.).....	211	11	222	Laval.....	"	56	56
Quartier d'en bas (id.).....	119	"	119	Les Thoules.....	"	43	43
	707	11	718		256	403	659
SAINT-OYEN (borgo)	232	"	232	VALSAVARANCHE			
SAINT-PIERRE				Degio (villaggio).....	112	"	112
Saint-Pierre (borgo).....	386	14	400	Vers le bois (id.).....	33	"	33
Les Bussans (villaggio).....	237	8	245	Rauvenan (id.).....	112	"	112
Etavel (id.).....	205	23	228	Tignet (id.).....	58	"	58
Prassimond (id.).....	51	9	60	Bien (id.).....	45	"	45
La Charrère (id.).....	71	18	89	Creton (id.).....	68	"	68
Les Rosères (id.).....	155	7	162	Rioulaz (id.).....	12	"	12
Les Orlans (id.).....	26	17	43	Bois Déclin (id.).....	5	"	5
Rumiod (id.).....	199	16	215	Feuille (id.).....	49	"	49
Verrogne (id.).....	13	"	13	Payel.....	"	15	15
Tan (id.).....	35	"	35	Toula Plana (villaggio).....	16	"	16
	1 378	112	1 490	Maisonasse (id.).....	47	"	47
SAINT-RHEMY				Eau Rousse (id.).....	14	"	14
Saint-Rhemy (borgo).....	346	2	348	Mollère (id.).....	17	"	17
Suil (villaggio).....	497	5	502		588	15	603
	843	7	850	VALTOURNANCHE			
SAINT-VINCENT				Chaloz (villaggio).....	427	"	427
Saint-Vincent (borgo).....	495	206	701	Ussin (id.).....	77	"	77
Erivin (villaggio).....	69	230	299	Moullins (id.).....	124	"	124
Cillan (id.).....	103	144	247	Maim (id.).....	211	"	211
Moron (id.).....	301	119	420	Crépin (id.).....	92	"	92
Perrière (id.).....	123	102	225	Singlin (id.).....	118	"	118
Salinod (id.).....	114	37	151	L'Osanche (id.).....	163	"	163
Amay (id.).....	77	119	196	L'Envers (id.).....	75	"	75
	1 282	957	2 239	Cheneil (id.).....	"	"	"
SARRE				Anies (id.).....	"	"	"
Sarre Saint-Maurice (villaggio)...	275	147	422	Cunes-blanches (id.).....	"	"	"
Grand-Cré (id.).....	257	117	374	Manda (id.).....	"	"	"
Grange Voisin (id.).....	294	126	420	Brueil (id.).....	"	"	"
	826	390	1 216	Avuil (id.).....	"	"	"
TORGNON				Busserailles (id.).....	"	"	"
Mougnod (villaggio).....	289	"	289	Chinianaz (id.).....	"	"	"
Chatrian (id.).....	169	"	169		1 287	"	1 287
Champagnod (id.).....	302	"	302	VERRAYES			
Moizon (id.).....	295	"	295	La Plaine (villaggio).....	467	130	597
Triatel (id.).....	170	"	170	La Côte (id.).....	647	107	754
	1 225	"	1 225		1 114	237	1 351
VALGRISANCHE				VERRÈS (borgo)	892	214	1 106
Valgrisanche (villaggio).....	153	38	191				
La Beltraz (id.).....	195	"	195	VILLENEUVE			
Fornet (id.).....	135	"	135	Villeneuve (borgo).....	403	11	414
	483	38	521	La Crète (villaggio).....	100	12	112
VALPELLINE				Chavonne (id.).....	39	48	87
Villaz (villaggio).....	256	"	256	Montover (id.).....	56	"	56
Chez-les-Chues.....	"	131	131	Saburay (id.).....	57	7	64
Cheillon.....	"	66	66	Champlong (id.).....	150	19	169
					805	97	902
				Totale del Circondario ...	68 426	12 834	81 260

TAV. I. — POPOLAZIONE PRESENTE PER COMUNI E FRAZIONI.

Censimento 1871.

Torino.

COMUNI E FRAZIONI	Popolazione presente			COMUNI E FRAZIONI	Popolazione presente		
	Agglomerata nei centri	Sparsa nella campagna	TOTALE		Agglomerata nei centri	Sparsa nella campagna	TOTALE
Circondario di Ivrea.				<i>(Segue)</i> BORGIALLO			
AOLÌE				Bastiglia (borgata).....	92	12	104
Aglìe (borgo)...	1 995	263	2 258	Pianesse (id.).....	137	41	178
Madonna delle Grazie (borgata) ..	144	472	616	Porcile Inferiore (id.).....	199	11	210
Santa Maria (id.).....	165	89	254	Porcile Superiore (id.).....	192	70	262
San Grato (id.).....	217	305	522		1 198	155	1 353
	2 521	1 129	3 650	BORGOFRANCO D'IVREA			
ALBIANO D'IVREA (villaggio)	1 792	329	2 121	Franca (borgata).....	997	6	1 003
ALICE SUPERIORE				Campagnola (id.).....	102	4	106
San Martino (villaggio).....	357	34	391	Biò (id.).....	129	95	224
San Sebastiano (borgata).....	255	349	604	Quinto.....	"	71	71
	612	383	995	Generala (borgata).....	114	"	114
ALPETTE				Ivozio (id.).....	78	25	103
Freine (villaggio).....	233	"	233	Vigne.....	"	69	69
Pozzo (borgata).....	173	"	173		1 420	270	1 690
Euroso (id.).....	63	"	63	BORGOMASINO (borgo)	1 995	134	2 129
Senta (id.).....	44	"	44				
Nero (id.).....	127	22	149	Brosso (villaggio).....	792	23	815
Ceriti (id.).....	129	"	129	Burolo (id.).....	570	384	954
Gelta (id.).....	45	"	45	CALUSO			
Frai (id.).....	67	4	71	Caluso (borgo).....	3 416	75	3 491
	881	26	907	Rodallo (borgata).....	1 292	7	1 299
ANDRATE				Are (id.).....	590	"	590
Andrate (villaggio).....	496	153	649	Vallo (id.).....	559	222	781
Cornale (casale).....	87	289	376		5 857	304	6 161
	583	442	1 025	CAMPIGLIA SOANA			
AZEGLIO				Piazza (villaggio).....	114	"	114
Azeglio (villaggio).....	1 066	251	1 317	Cortile (casale).....	92	"	92
Piane (casale).....	468	116	584		206	"	206
Pobbia (id.).....	287	"	287	CAMPO CANAVESE (villaggio)	520	103	623
	1 821	367	2 188	CANDIA CANAVESE			
BAJO (villaggio)	413	"	413	Candia (borgo).....	1 390	18	1 408
BAJRO (id.)	923	386	1 309	Pontasso (casale).....	124	6	130
BALDISSERO CANAVESE				Rossi (id.).....	67	4	71
Baldissero (villaggio).....	474	"	474	Carrono (borgata).....	527	4	531
Bettolino.....	"	158	158		2 108	32	2 140
	474	158	632	CANISCHIO			
BANCHETTE				Mezzavilla (borgata).....	93	62	155
Banchette (villaggio).....	472	19	491	Dona (id.).....	267	40	307
Salsei (casale).....	27	22	49	Lombernero (id.).....	61	192	253
	499	41	540	Rua (id.).....	264	"	264
BARONE (villaggio)	827	55	882	Braida (id.).....	63	71	134
BOLLENGO (borgata)	1 605	794	2 399	Riapetto (id.).....	164	53	217
BORGIALLO				Forest (id.).....	107	14	121
Borgiallo (borgata).....	192	17	209		1 019	432	1 451
Luvengo (id.).....	312	4	316	CARAVINO (villaggio)	1 857	112	1 969
Cossi (casale).....	74	"	74	CAREMA			
				Carema (villaggio).....	912	137	1 049
				Tagliana (casale).....	46	"	46
				Prati Nuovi (id.).....	324	149	473
				Airale (id.).....	61	21	82
					1 343	307	1 650

TAV. I. — POPOLAZIONE PRESENTE PER COMUNI E FRAZIONI.

Censimento 1871.

Torino.

COMUNI E FRAZIONI	Popolazione presente			COMUNI E FRAZIONI	Popolazione presente		
	Agglomerata nei centri	Sparsa nella campagna	TOTALE		Agglomerata nei centri	Sparsa nella campagna	TOTALE
CASTELLAMONTE				DRUSACCO			
Castellamonte (borgo).....	2 356	115	2 471	Drusacco (villaggio).....	361	201	562
Preparetto (borgata).....	408	"	408	Inverso (borgata).....	160	289	449
Sant'Antonio (id.).....	990	"	990				
Spineto (id.).....	1 110	"	1 110		521	490	1 011
Filia (id.).....	643	"	643	FIORANO CANAVESE (villaggio).....	1 062	"	1 062
Boschi (id.).....	375	"	375				
	5 882	115	5 997	FRASSINETO			
CERESOLE REALE (villaggio).....	300	"	300	Capelli (borgata).....	242	9	251
CESNOLA (id.).....	197	137	334	Borgiallo (id.).....	356	"	356
CHIAVERANO				Chiapinetto (id.).....	232	87	319
Chiaverano (villaggio).....	1 334	478	1 812	Tetti (id.).....	141	267	408
Bienca.....	"	472	472	Berchiotti (id.).....	109	118	227
Cassinette (borgata).....	940	27	967	Querio (id.).....	147	260	407
	2 274	977	3 251	GAUNA			
CHIESANOVA				San Sebastiano (villaggio).....	169	3	172
Cresto (borgata).....	119	27	146	San Rocco (casale).....	31	6	37
Creuso (casale).....	96	15	111	Ponte.....	"	4	4
Pilloni (id.).....	140	5	145		200	13	213
Massè (id.).....	102	20	122	INGRIA			
Strolo (id.).....	219	55	274	Piano d'Ingria (villaggio).....	66	46	112
	676	122	798	Rivoira (borgata).....	129	"	129
CICONIO				Camprovarado (id.).....	187	"	187
Ciconio (villaggio).....	427	15	442	Roverso (id.).....	108	15	123
Laurenti (borgo).....	62	22	84	Monbianco (id.).....	182	93	275
	489	37	526	Bettassa (id.).....	107	5	112
CINTANO				Albareto (id.).....	43	9	52
Cintano (villaggio).....	406	70	476	Bech (id.).....	56	"	56
Santuario di Piova (borgata).....	99	"	99	Beirasso (id.).....	53	"	53
Bricco Alpi.....	"	71	71	Fenoglia (id.).....	29	9	38
	505	141	646	Bolli (id.).....	39	"	39
COLLERETTO CASTELNUOVO				ISSIGLIO (villaggio).....	465	341	806
Colleretto Castelnuovo (villaggio).....	763	182	945	IVREA			
Boschi (borgata).....	133	203	336	Ivrea (città).....	5 093	2 484	7 577
	896	385	1 281	San Bernardo (borgata).....	885	34	919
COLLERETTO PARELLA (villaggio).....	665	101	766	Torre Valfredo (id.).....	609	20	629
COSSANO CANAVESE					6 587	2 538	9 125
Cossano (villaggio).....	730	"	730	LESSOLO			
Avelta (borgo).....	180	"	780	Ortingano (villaggio).....	481	2	483
Barricata (casale).....	85	"	85	Roveto (id.).....	336	"	336
Francia (id.).....	48	19	67	Magninengo (id.).....	426	11	437
	1 043	19	1 062	Magnus (casale).....	117	23	140
CUCEGLIO (borgata).....	1 012	75	1 087	Ronchi (id.).....	36	15	51
CUORGNÈ				Marsa e Boschi.....	"	147	147
Cuorgnè (borgata).....	2 149	207	2 356	Caglia (borgata).....	91	231	322
Ronchi (casale).....	738	"	738		1 487	429	1 916
Bosdonio (id.).....	122	12	134	LOCANA			
Campore (id.).....	276	22	298	Locana (villaggio).....	431	819	1 250
Vena (id.).....	84	"	84	Bardonetto (borgata).....	127	326	453
Tural (id.).....	50	"	50	Rosone (id.).....	128	1 008	1 136
	3 419	241	3 660	Fei (id.).....	44	251	295
				Praje (id.).....	246	144	390
				Piane (id.).....	150	636	786
				Fucina (id.).....	30	1 022	1 052
				Fornetti (id.).....	75	437	512
					1 231	4 643	5 874

TAV. I. — POPOLAZIONE PRESENTE PER COMUNI E FRAZIONI.

Censimento 1871.

Torino.

COMUNI E FRAZIONI	Popolazione presente			COMUNI E FRAZIONI	Popolazione presente		
	Agglomerata nei centri	Sparsa nella campagna	TOTALE		Agglomerata nei centri	Sparsa nella campagna	TOTALE
LORANZÈ				<i>(Segue) PAVONE CANAVESE</i>			
San Lorenzo (villaggio).....	309	15	324	Molla e Soliat (casale).....	131	"	131
Ceresa (casale).....	289	20	309	Bertola (id.).....	265	"	265
	598	35	633	Chiusellaro (id.).....	123	"	123
LUGNACCO				Sanguignolo.....	"	39	39
Lugnacco (villaggio).....	481	77	558		2 619	39	2 658
Buracco (casale).....	85	20	105	PEROSA CANAVESE			
	566	97	663	Perosa (villaggio).....	617	"	617
LUSIGLIÈ (villaggio).....	726	56	782	Coggiola e Detragiache (casale).....	80	30	110
	954	14	968	Gerbine (id.).....	60	13	73
MAGLIONE (id.).....	383	19	402	PERTUSIO			
MASINO (id.).....	383	19	402	Pertusio (villaggio).....	654	32	686
MAZZÈ				Rossetto Superiore (borgata).....	62	29	91
Mazzè (borgo).....	1 685	23	1 708	Rossetto Inferiore (id.).....	66	30	96
Barengo (borgata).....	217	35	252	Piandane (id.).....	132	18	150
Tonengo (id.).....	1 259	83	1 342	Galassola (id.).....	41	15	56
Casale (id.).....	441	44	485		955	124	1 079
	3 602	185	3 787	PIVERONE (villaggio).....	1 259	409	1 668
MERCENASCO				PONT CANAVESE			
Mercenasco (borgo).....	1 396	55	1 451	Pont (borgo).....	1 608	"	1 608
Villate (borgata).....	665	48	713	Villanova (id.).....	290	"	290
	2 061	103	2 164	Fontana (casale).....	43	"	43
MEUGLIANO (villaggio).....	192	103	295	Pian Rastello (id.).....	25	2	27
MONTALENGHE (id.).....	1 355	8	1 363	Chiabotto (id.).....	36	4	40
MONTALTO DORA (id.).....	1 156	33	1 189	Cassinassa.....	"	22	22
MONTESTRUTTO (id.).....	175	6	181	Montiglio.....	"	8	8
MURIAGLIO (id.).....	683	103	786	Buttifinera (borgata).....	36	"	36
NOASCA				Coppo (id.).....	30	3	33
Noasca (casale).....	47	446	493	Balma.....	"	23	23
Balmarossa.....	"	351	351	Cantelletto.....	"	"	"
	47	797	844	Stroba (casale).....	44	4	48
NOMAGLIO (villaggio).....	704	58	762	Panissera.....	"	8	8
NOVAREGLIA (id.).....	174	43	217	Costa Inferiore (casale).....	24	2	26
ORIO CANAVESE (id.).....	1 031	14	1 045	Gea (borgata).....	45	4	49
OZEGNA (borgo).....	962	120	1 082	Configliè (id.).....	43	3	46
PALAZZO CANAVESE (villaggio).....	634	235	919	Bausano (id.).....	100	4	104
PARELLA				Luttà.....	"	19	19
San Michele (villaggio).....	400	"	400	Poetti (casale).....	77	3	80
SS. Rosario (casale).....	50	30	80	Sellarario (id.).....	41	2	43
	450	30	480	Rastelli (id.).....	34	4	38
PAVONE CANAVESE				Campiaglio (id.).....	70	3	73
Pavone (borgo).....	1 790	"	1 790	Nicolè (id.).....	80	6	86
Dietro Castello (casale).....	128	"	128	Plasaria.....	"	4	4
Quillico (id.).....	182	"	182	Piancerese (borgata).....	70	3	73
				Ronco (id.).....	30	5	35
				Pianasso (id.).....	50	4	54
				Deirbianco (id.).....	60	7	67
				Formierio (id.).....	140	10	150
				Oltreoro.....	"	18	18
				Balma Piatta.....	"	"	"
				Bisdonio (casale).....	50	2	52
				Boetti (borgata).....	78	3	81
				L'Antigliera.....	"	29	29
				Fasana (borgata).....	40	6	46
				Sarro.....	"	8	8
				Balma.....	"	6	6
				Prati della Fiera.....	"	15	15
				Truc Merlin.....	"	"	"
				Tellaro (casale).....	"	"	"
				Fari.....	"	27	27
				Robel.....	"	"	"
				Raje (borgata).....	70	6	76
				Oltrescana (id.).....	375	7	382

TAV. I. — POPOLAZIONE PRESENTE PER COMUNI E FRAZIONI.

Censimento 1871.

Torino.

COMUNI E FRAZIONI	Popolazione presente			COMUNI E FRAZIONI	Popolazione presente		
	Agglomerata nei centri	Sparsa nella campagna	TOTALE		Agglomerata nei centri	Sparsa nella campagna	TOTALE
<i>(Segue) PONT CANAVESE</i>							
Canton Cesia	17	17	17	ROMANO CANAVESE			
Tor Braman (casale)	34	2	36	Romano (villaggio)	1 444	»	1 444
Panier (borgata)	39	2	41	Casme	»	957	957
Truc Bonet	12	7	19	Moretti	»	87	87
Truc Bertot (casale)	50	8	58		1 444	1 044	2 488
Truccà	»	21	»	RONCO CANAVESE			
Botteri	»	»	»	Ronco (borgata)	215	»	215
Piansaretto (casale)	70	4	74	Alpetta (id.)	71	»	71
Fajallo (borgata)	190	8	198	Nivolastro (id.)	97	»	97
Prna	»	9	9	Cernisio (id.)	51	»	51
Santa Maria	»	15	15	Scandosio (id.)	150	8	158
Lanesia Piana (casale)	24	3	27	Bosco (id.)	73	6	79
Pian Giacolin (id.)	25	4	29	Pinera (id.)	31	»	31
Doblaio (borgata)	140	10	150	Bettassa	»	17	17
	4 161	399	4 560	Convento (borgata)	119	19	138
<i>PRASCORSANO</i>							
Pemonté (borgata)	325	»	325	Boggiera (id.)	18	9	27
Prabasono (casale)	102	36	138	Monte della Vecchia (id.)	66	»	66
Prascorsano (id.)	146	62	208	Costabina (id.)	34	»	34
Tetti (id.)	129	80	209	Villanova e Rastol (id.)	55	»	55
Valle (id.)	142	109	251	Crotto (borgata)	85	»	85
	844	287	1 131	Tiglietto (id.)	170	»	170
<i>PRATIGLIONE</i>							
Pratiglione (borgata)	643	»	643	Peagni (id.)	34	»	34
Tellari	»	115	115	Quandino (id.)	42	»	42
Comunie	»	68	68	Puntagliera (id.)	56	»	56
Pianmezzano	»	67	67	Sauderi	»	17	17
Tempia	»	85	85	Faetto (borgata)	20	»	20
Chiapignolo	»	93	93	Lasinetto	»	14	14
Benne	»	145	145	Lescieri (borgata)	78	»	78
	643	573	1 216	Masonassa	»	20	20
<i>PRIACCO</i>							
Priacco (borgata)	177	13	190	Fontana (borgata)	37	»	37
Turina (casale)	45	61	106	Greggia (id.)	128	»	128
	222	74	296	Beu (id.)	20	»	20
<i>QUAGLIUZZO</i>							
Quagliuzzo (villaggio)	352	»	352	Costa (id.)	44	»	44
Scala	»	54	54	Masonae (id.)	64	»	64
Piana	»	85	85	Chiale (id.)	56	»	56
	352	139	491	Pessetto (id.)	52	»	52
<i>QUASSOLO (villaggio)</i>							
Quassolo (villaggio)	474	»	474	Trezzi (id.)	93	»	93
				Torzo (id.)	128	4	132
<i>QUINCINETTO</i>							
San Salvatore (villaggio)	1 023	»	1 023	Boschetto (id.)	64	»	64
Montellina (borgata)	170	»	170	Boschiettera (id.)	24	»	24
Molino (id.)	185	»	185		2 175	114	2 289
	1 328	»	1 328	<i>RUEGLIO (villaggio)</i>			
<i>RIBORDONE</i>							
Gabadone (borgata)	74	32	106	Rueglio (villaggio)	1 809	100	1 909
Romborgogno (id.)	65	31	96	<i>SALASSA (id.)</i>			
Verluca (id.)	146	»	146	Salassa (id.)	1 095	35	1 130
Ceresa (id.)	91	»	91	<i>SALE CASTELNOVO</i>			
Crosa (id.)	51	50	101	Sale (villaggio)	731	418	1 149
Rasor (borgata)	27	33	60	Moris (casale)	114	»	114
Riva Talosio (id.)	231	45	276	Cantello (id.)	158	»	158
Posio (id.)	58	4	62	Pontiglia (id.)	112	»	112
Schiaroglio (id.)	78	13	91	Cicoleglio (id.)	164	»	164
	821	208	1 029	Caretto (id.)	205	»	205
					1 484	418	1 902
<i>SALERANO CANAVESE (villaggio)</i>							
Gabadone (borgata)	74	32	106	Salerano Canavese (villaggio)	443	33	476
Romborgogno (id.)	65	31	96	<i>SALTO</i>			
Verluca (id.)	146	»	146	Salto (villaggio)	431	5	436
Ceresa (id.)	91	»	91	Moriane (casale)	206	13	219
Crosa (id.)	51	50	101	Deiro Superiore (id.)	110	»	110
Rasor (borgata)	27	33	60	Ronchio (id.)	306	»	306
Riva Talosio (id.)	231	45	276	Navetta (id.)	185	51	236
Posio (id.)	58	4	62		1 238	69	1 307
Schiaroglio (id.)	78	13	91	<i>SAMONE (villaggio)</i>			
	821	208	1 029	Samone (villaggio)	655	26	681

TAV. I. — POPOLAZIONE PRESENTE PER COMUNI E FRAZIONI.

Censimento 1871.

Torino.

COMUNI E FRAZIONI	Popolazione presente			COMUNI E FRAZIONI	Popolazione presente		
	Agglomerata nei centri	Sparsa nella campagna	TOTALE		Agglomerata nei centri	Sparsa nella campagna	TOTALE
<i>SAN COLOMBANO BELMONTE</i>							
San Colombano (villaggio)	129	100	229	<i>TAVAGNASCO</i>			
Cresto (id.)	171	34	205	Tavagnasco (villaggio)	261	»	261
Sale Canischio (borgata)	130	»	130	Pomarei (casale)	78	»	78
	430	134	564	D'Apino (id.)	37	»	37
<i>SAN GIORGIO CANAVESE</i>							
San Giorgio (borgo)	2 917	349	3 266	Capellino (id.)	24	»	24
Cortereggio (borgata)	278	18	296	Ronco (id.)	144	»	144
	3 195	367	3 562	Mandea (borgata)	201	4	205
<i>SAN GIUSTO CANAVESE</i>							
San Giusto (borgo)	1 239	105	1 344	Chiosure (id.)	58	»	58
Berchetto (casale)	382	»	382	Vignasso (id.)	32	»	32
Merzadio (id.)	203	»	203		835	4	839
Garimonda (id.)	448	63	511	<i>TINA (villaggio)</i>			
	2 272	168	2 440	Torre di Bairo (id.)	713	102	815
<i>SAN MARTINO CANAVESE</i>							
San Martino (villaggio)	960	»	960	<i>TRAUSELLA</i>			
San Giovanni (casale)	789	»	789	Trausella (villaggio)	430	111	541
Pransalito (id.)	369	»	369	Cantoncello (casale)	52	»	52
Silva (id.)	252	»	252		482	111	593
Gatto (id.)	74	»	74	<i>TRAVERSELLA (villaggio)</i>			
Cesare (id.)	55	»	55	Traversella (villaggio)	1 022	378	1 400
	2 499	»	2 499	<i>VALCHIUSELLA</i>			
<i>SAN PONSO CANAVESE (villaggio)</i>							
San Ponso Canavese (villaggio)	411	52	463	Chiara (borgata)	46	20	66
<i>SCARMAGNO</i>							
Scarmagno (villaggio)	575	77	652	Cappia (id.)	44	»	44
Bessolo (casale)	220	»	220	Succinto (id.)	106	»	106
Masero (id.)	143	»	143	Latazzo	»	13	13
	938	77	1 015	Tissono (borgata)	37	»	37
<i>SETTIMO ROTTARO (villaggio)</i>							
Settimo Rottaro (villaggio)	867	56	923	Talorno (id.)	21	»	21
<i>SETTIMO VITTORE</i>							
Borgonuovo (villaggio)	237	227	464	Perotto (id.)	29	»	29
Casale (casale)	57	63	120	Ghedo (id.)	18	»	18
Canei	»	247	247	Fondo (id.)	38	»	38
Cune	»	9	9	Durando (id.)	»	»	»
Repiano (casale)	65	182	247	Delpissen (id.)	21	»	21
Torre Daniele (borgata)	79	240	319		360	33	393
Pissapola	»	144	144	<i>VALPERGA</i>			
Trainasse	»	20	20	Valperga (villaggio)	1 365	»	1 365
	438	1 132	1 570	Borghetto (sobborgo)	58	9	67
<i>SPARONE (villaggio)</i>							
Sparone (villaggio)	256	2 182	2 438	Gallenca (borgata)	381	72	453
<i>STRAMBINELLO</i>							
Strambinello (villaggio)	277	»	277	Filippini (casale)	66	»	66
Ponte dei Preti	»	73	73	Rivarotta (borgata)	111	23	134
	277	73	350	Quassasco (id.)	63	34	97
<i>STRAMBINO</i>							
Strambino (borgo)	2 384	15	2 399	Valleri (id.)	104	28	132
Cerone (borgata)	712	88	800	Braidacroce (id.)	154	36	190
Crotte (id.)	906	2	908	Riborgo (id.)	104	25	129
Realizio (id.)	205	58	263	Trucchi (id.)	109	65	174
	4 207	163	4 370	Biocheche	»	35	35
				Comunie (borgata)	204	130	334
					2 719	457	3 176
<i>STRAMBINO</i>							
Strambino (borgo)	2 384	15	2 399	<i>VALPRATO</i>			
Cerone (borgata)	712	88	800	Corzonerà (borgata)	55	»	55
Crotte (id.)	906	2	908	Bordone (villaggio)	23	»	23
Realizio (id.)	205	58	263	Chiapetto (id.)	97	»	97
	4 207	163	4 370	Zurlera (id.)	33	»	33
				Chiesale (id.)	85	»	85
				Andurina	»	10	10
				Picatti (borgata)	33	9	42
				Cugnone (id.)	53	»	53
				Masonassa	»	14	14
				Salzetto (borgata)	19	»	19
				Balme (id.)	52	»	52
				Ronchietto (id.)	38	»	38
				Fontanetta (id.)	55	»	55
				Brenvetto (id.)	42	»	42
				Pianetto (id.)	42	17	59
				Piamprato (id.)	237	»	237
	864	50	914				

TAV. I. — POPOLAZIONE PRESENTE PER COMUNI E FRAZIONI.

Censimento 1871.

Torino.

COMUNI E FRAZIONI	Popolazione presente			COMUNI E FRAZIONI	Popolazione presente		
	Agglomerata nei centri	Sparsa nella campagna	TOTALE		Agglomerata nei centri	Sparsa nella campagna	TOTALE
VESTIGNÈ (villaggio).....	1 341	50	1 391	BIBIANA			
VIALFRÈ				Bibiana (villaggio).....	1 044	»	1 044
Vialfrè (villaggio).....	453	»	453	Vergine delle Grazie.....	»	462	462
Dighera (casale).....	50	»	50	San Bartolommeo.....	»	332	332
Andrina.....	»	23	28	Pellengo e San Lazzaro.....	»	261	261
	503	28	531	San Michele.....	»	314	314
VICO CANAVESE (villaggio).....	642	242	884	San Bernardo e San Vincenzo...	»	258	258
VIDRACCO (id.).....	361	96	457	Famolasco e Monteresina.....	»	501	501
VILLA CASTELNOVO				BOBBIO PELLICE			
Villa (villaggio).....	176	»	176	Bobbio Pellice (villaggio).....	747	262	1 009
Trucco Filippi (borgata).....	127	16	143	Ferrera (casali diversi).....	427	140	567
Coste e Foreste (id.).....	209	37	246				
San Rocco (id.).....	94	116	210	BOVILE			
Vivario o S. Giacomo (id.).....	56	41	97	Ivroc.....	»	145	145
	662	210	872	Bastia.....	»	64	64
VILLAREGGIA (villaggio).....	1 205	160	1 365				
VISCHE				BRICHERASIO			
Vische (villaggio).....	1 615	3	1 618	Bricherasio (villaggio).....	939	»	939
Viscano.....	»	142	142	Valdomenica.....	»	734	734
Pratoferro.....	»	268	268	San Michele.....	»	496	496
Gerbetto.....	»	203	203	Sopra la Villa.....	»	814	814
	1 615	616	2 231	Sotto la Villa.....	»	519	519
VISTRORIO					939	2 563	3 502
Vistrorio (villaggio).....	132	»	132	BURIASCO			
Bonino (id.).....	205	»	205	Buriasco (villaggio).....	919	158	1 077
Piedivilla (id.).....	133	5	138	Saretto (borgata).....	127	»	127
Ravetto (id.).....	121	»	121	Rivasecca (id.).....	406	»	406
Vianale (id.).....	207	»	207	Pendini (id.).....	414	»	414
Cimavilla (id.).....	133	»	133				
	931	5	936	CAMPIGNONE (villaggio).....	335	699	1 034
Totale del Circondario...	135 228	31 245	166 473	CANTALUPA			
				Monastero (villaggio).....	136	243	379
				Mezzo.....	»	606	606
				Cantalupa.....	»	535	535
					136	1 384	1 520
Circondario di Pinerolo.				CASTAGNOLE PIEMONTE			
ABBADIA ALPINA				Castagnole (borgo).....	1 886	220	2 106
Abbadia Alpina (villaggio).....	483	136	619	Ojtana (borgata).....	80	77	157
Riaglietto (borgo).....	346	29	375				
Fingera e San Martino.....	»	380	380		1 966	297	2 263
Buffavento.....	»	245	245	CAVOUR (borgo).....	1 870	5 413	7 283
	829	790	1 619	CERCENASCO (villaggio).....	1 799	136	1 935
ATRASCA				CHIABRANO.....	»	104	104
Airasca (villaggio).....	1 071	280	1 351	CUMIANA			
Gabellini (borgata).....	74	»	74	Motta (borgate e casali diversi)...	3 701	317	4 018
Casavecchie (id.).....	364	34	398	Costa (id.).....	514	71	585
Martini (id.).....	242	»	242	Pieve (id.).....	790	245	1 035
	1 751	314	2 065	Allivellatori (id.).....	327	4	331
ANGROGNA (villaggio).....	28	2 406	2 434		5 332	637	5 969

TAV. I. — POPOLAZIONE PRESENTE PER COMUNI E FRAZIONI.

Censimento 1871.

Torino.

COMUNI E FRAZIONI	Popolazione presente			COMUNI E FRAZIONI	Popolazione presente		
	Agglomerata nei centri	Sparsa nella campagna	TOTALE		Agglomerata nei centri	Sparsa nella campagna	TOTALE
FAETTO				LUSERNETTA (villaggio).....	160	493	653
Trossieri (villaggio).....	242	44	286	MACELLO			
Piano di Faetto (id.).....	375	11	386	Macello (villaggio).....	844	»	844
Grangette (id.).....	82	72	154	Beruleri (casale).....	97	»	97
	699	127	826	Turina (id.).....	81	»	81
FENESTRELLE				Sordello (id.).....	225	»	225
Fenestrelle (borgo).....	624	4	628	Gaido (id.).....	208	»	208
Champs (borgata).....	139	7	146	Stella (borgata).....	601	»	601
Chambons (id.).....	60	»	60				
Puy (id.).....	68	»	68	MANIGLIA.....	»	295	295
Pequerel (id.).....	134	»	134	MASSELLO			
Fortezza (forte).....	194	»	194	Roberto (borgata).....	143	»	143
	1 219	11	1 230	Campo la Salza (id.).....	159	»	159
FENILE				Grangia Didier (id.).....	269	»	269
San Gervasio.....	»	216	216	Balziglia (id.).....	119	»	119
San Michele.....	»	172	172				
	»	388	388		690	»	690
FROSSASCO				MEANO			
Frossasco (villaggio).....	1 072	190	1 192	Fartousière (borgata).....	84	»	84
Baisa.....	»	115	115	Chapelle.....	»	14	14
Bisognette.....	»	248	248	Granges.....	»	26	26
	1 072	483	1 555	Rivière (borgata).....	53	»	53
GARZIGLIANA				Lageard (id.).....	93	»	93
Garzigliana (borgo).....	354	»	354	Gatandie (id.).....	47	»	47
Santa Marta.....	»	93	93	Sauvagio (id.).....	82	»	82
San Martino (borgata).....	80	»	80	Passoir (id.).....	59	»	59
Conti.....	»	31	31	Contandin (id.).....	47	»	47
Cuscine nuove.....	»	75	75	Serre (id.).....	67	»	67
Alberetti (borgata).....	115	83	198				
	549	282	831		532	40	572
INVERSO PINASCA				MENTOULLES			
Inverso Pinasca (casale).....	92	78	170	Mentoulles (borgata).....	262	»	262
Regnaud (id.).....	61	236	297	Grangie (villaggio).....	106	»	106
Vivian (id.).....	88	98	186	Ville Close (id.).....	163	»	163
Cianavière (id.).....	91	64	155	Fond du Fau (id.).....	209	»	209
	332	476	808	Chambores (id.).....	170	»	170
INVERSO PORTE					910	»	910
Turina (borgata).....	231	116	347	NONE			
Toisoni (id.).....	20	23	43	None (borgo).....	2 283	285	2 568
Chiabrandi (id.).....	80	177	257	San Dalmazzo (borgata).....	109	257	366
Dondeinera.....	»	11	11				
	331	327	658		2 392	542	2 934
LOMBRIASCO				OSASCO (villaggio).....	507	325	832
Lombriasco (villaggio).....	980	21	1 001	OSASIO			
Oltrepò.....	»	50	50	Osasio (borgo).....	1 131	»	1 131
	980	71	1 051	Balbo (borgata).....	82	»	82
LUSERNA SAN GIOVANNI				Borgonuovo (casale).....	41	»	41
Airali (borgata).....	99	200	299		1 254	»	1 254
Luserna (villaggio).....	771	52	823	PANCALIERI.....	2 510	179	2 689
Bellonati (id.).....	196	282	478	PEROSA ARGENTINA			
Appiotti (borgata).....	509	270	779	Perosa (casale).....	815	42	857
Peyrot.....	»	236	236	Albono (id.).....	461	159	620
Gellati.....	»	245	245	Agrero (id.).....	267	25	292
Vigne.....	»	225	225	Chiampiano (id.).....	261	33	294
Fondo San Giovanni.....	»	393	393				
Castelluzzo.....	»	156	156		1 804	259	2 063
Monti comunali.....	»	162	162				
	1 575	2 221	3 796				

TAV. I. — POPOLAZIONE PRESENTE PER COMUNI E FRAZIONI.

Censimento 1871.

Torino.

COMUNI E FRAZIONI	Popolazione presente			COMUNI E FRAZIONI	Popolazione presente		
	Agglomerata nei centri	Sparsa nella campagna	TOTALE		Agglomerata nei centri	Sparsa nella campagna	TOTALE
BARDONECCHIA				CESANA TORINESE			
Bardonecchia (villaggio).....	1 050	»	1 050	Cesana (borgo).....	485	»	485
Borgo Nuovo (borgo).....	383	40	423	San Sicario (villaggio).....	101	»	101
Borgo S. Marino (id.).....	50	6	56	Champlas Seguin (id.).....	142	»	142
Vernets (borgata).....	49	5	54				
	1 532	51	1 583		728	»	728
BEAULARD				CHAMPLAS-DU-COL			
Beaulard (villaggio).....	292	»	292	Champlas-du-Col (borgata)....	335	4	339
Château Beaulard (id.).....	216	»	216	Champlas-Janvier (villaggio)....	50	»	50
Constants (id.).....	162	»	162				
Rouyères (id.).....	100	4	104		385	4	389
Villard (id.).....	78	»	78	CHIANOC			
Puijs Beaulard (id.).....	142	»	142	Roccaforte (borgata).....	69	10	79
	990	4	994	Campo Ascittio (id.).....	212	»	212
BORGONE SUSA				Colombaro (id.).....	118	17	135
Borgone (villaggio).....	395	44	439	Vindrolere (id.).....	182	8	190
Vigna Combe (casale).....	117	58	175	Grangia (id.).....	145	»	145
Villavechia (id.).....	139	32	171	Torre (id.).....	24	»	24
San Valeriano (id.).....	116	»	116	Barillera (id.).....	77	»	77
	767	129	896	Combette (id.).....	77	»	77
BOUSSON				Crotte (id.).....	53	»	53
Bas-du-Pont (villaggio).....	134	»	134	Molé (id.).....	124	75	199
Haut-du-Pont (id.).....	183	»	183	Lorano (id.).....	35	»	35
Rollières (id.).....	160	»	160	Pavaglione (id.).....	468	28	496
	477	»	477	Strobiette (id.).....	70	»	70
BRUZOLO					1 654	138	1 792
Bruzolo (borgata).....	154	20	174	CHIAVRIE			
San Rocco (id.).....	158	»	158	Chiavrie (villaggio).....	533	94	627
Banca (id.).....	104	»	104	Novaretto (id.).....	529	93	622
Pissaglio (id.).....	267	»	267	Campo Armando (borgata).....	645	106	751
Abbadia (id.).....	170	»	170		1 707	293	2 000
Brunetti (id.).....	44	22	66	CHIAMONTE			
Favro (id.).....	26	22	48	Chiamonte (borgo).....	1 264	62	1 326
Lattodi (id.).....	»	21	21	Sant'Antonio (borgata).....	320	»	320
Campo Benedetto.....	»	30	30	Sant'Andrea (id.).....	244	4	248
Bigiardi (borgata).....	168	»	168		1 828	66	1 894
Chiotetti (id.).....	126	»	126	CHIUSA SAN MICHELE			
Seinera (id.).....	73	21	94	Chiusa S. Michele (villaggio)....	933	16	949
Prato Sellero.....	»	56	56	Bennale (borgata).....	120	»	120
	1 290	192	1 482	Basinatto (id.).....	17	»	17
BUSSOLENO					1 070	16	1 086
Bussoleno (borgo).....	1 375	156	1 531	CLAVIÈRES (borgata)	58	»	58
Grangie (borgata).....	180	17	197	COAZZE			
Fala Cimagna (id.).....	113	»	113	Coazze (borgata).....	1 481	15	1 496
Argiassera (id.).....	74	79	153	Cervelli (id.).....	304	»	304
Santa Petronilla (id.).....	39	30	69	Rosa (id.).....	786	»	786
Fornelli (id.).....	38	»	38	Indritto (id.).....	900	»	900
Roncaglio (id.).....	39	9	48	Forna (id.).....	497	»	497
Barone (id.).....	80	»	80		3 968	15	3 983
Grangia delle Alpi (id.).....	167	6	173	CONDOVE			
Bessetti (id.).....	64	»	64	Conдове (villaggio).....	606	66	672
Maitre (id.).....	109	»	109	Fucine (borgata).....	131	83	214
Tignai (id.).....	197	19	216	Poisatto (id.).....	110	47	157
	2 475	316	2 791	Magnoletto (id.).....	59	»	59
BUTTIGLIERA ALTA					906	196	1 102
Buttiglieria (villaggio).....	638	168	806				
Uriola (borgata).....	434	»	434				
Nicola (casale).....	67	»	67				
	1 139	168	1 307				

TAV. I. — POPOLAZIONE PRESENTE PER COMUNI E FRAZIONI.

Censimento 1871.

Torino.

COMUNI E FRAZIONI	Popolazione presente			COMUNI E FRAZIONI	Popolazione presente		
	Agglomerata nei centri	Sparsa nella campagna	TOTALE		Agglomerata nei centri	Sparsa nella campagna	TOTALE
DESERTES				GRAVERE			
Richards (villaggio).....	155	»	155	Refornetto (borgata).....	57	5	62
Balbières (borgata).....	72	7	79	Piccolo Escimonte Infer. (id.)..	20	8	28
	227	7	234	Piccolo Escimonte Super. (id.)..	42	»	42
EXILLES				Grande Escimonte (id.)..	165	»	165
Exilles (città).....	889	»	889	Mollar (borgata).....	272	31	303
Cels (borgata).....	480	8	488	Bastiglia (id.).....	197	2	199
San Colombano (id.).....	374	»	374	Olmo (id.).....	132	»	132
Deyeis (id.).....	154	»	154	Armona (id.).....	77	»	77
Champhon (id.).....	93	»	93	Alteretto (id.).....	123	»	123
	1 990	8	1 998	Morel (id.).....	79	21	100
FENILS				Arnaudera (id.).....	220	8	228
Fenils (borgata).....	198	»	198		1 384	75	1 459
Vernins (id.).....	60	»	60	MATTIE			
La Fontaine.....	»	7	7	Gilli (borgata).....	1 069	35	1 104
	258	7	265	Menolzio (id.).....	591	25	616
FERRERA CENISIO				Vallone (id.).....	487	34	521
San Giorgio (borgata).....	184	»	184		2 147	94	2 241
Moncenisio (id.).....	27	112	139	MEANA DI SUSA			
	211	112	323	Campo del Carro (borgata).....	534	88	622
FORESTO DI SUSA				Assiere (id.).....	540	»	540
Gran Borgata (borgata).....	131	30	161	Gran Borgata (id.).....	502	47	549
Ivel (id.).....	55	21	76		1 576	135	1 711
Gran Porta (id.).....	64	33	97	MELEZET			
Ponte (id.).....	54	10	64	Melezet (villaggio).....	472	»	472
Murassa (id.).....	27	77	104	Arnauds (borgata).....	145	»	145
Pini (id.).....	97	40	137		617	»	617
	428	211	639	MILLAURES			
FRASSINERE				Freisinet (borgata).....	218	17	235
Borla (borgata).....	53	108	161	Gleises (id.).....	205	3	208
Comba (id.).....	89	11	100		423	20	443
Grangie (id.).....	245	107	352	MOCCHIE			
Girardi (id.).....	60	»	60	Mocchie (borgata).....	161	153	314
Maffiotto (id.).....	546	5	551	Alotti (id.).....	83	103	186
Mollette (id.).....	149	3	152	Bella Fugera (id.).....	68	110	178
Mogliassi (id.).....	78	»	78	Lajetto (id.).....	200	65	265
Vaigravio (id.).....	32	20	52	Bigliasco (id.).....	109	»	109
Vianando (id.).....	141	22	163	Bonandi (id.).....	86	62	148
Volpi (id.).....	31	»	31	Colombatti (id.).....	121	33	154
	1 424	276	1 700	Dravogna (id.).....	86	»	86
GIAGLIONE				Gagnor (id.).....	67	11	78
San Giuseppe (borgata).....	189	20	209	Liai (id.).....	52	»	52
San Lorenzo (id.).....	227	21	248	Listelli (id.).....	48	14	62
S. Andrea o Closo (id.).....	205	5	210	Moni (id.).....	67	159	226
Rastella (id.).....	151	»	151	Prato Bottrile (id.).....	203	25	228
Sant'Antonio (id.).....	343	»	343	Reni (id.).....	115	71	186
S. Rocco o Cresto (id.).....	38	»	38	Ravoire (id.).....	63	42	105
San Giovanni (id.).....	280	26	306	Rocca (id.).....	124	94	218
San Gregorio (id.).....	50	»	50		1 653	942	2 595
Santo Stefano (id.).....	182	»	182	MOLLIERES (villaggio)	135	»	135
	1 665	72	1 737	MOMPANTERO			
GIAVENO				Urbiano (borgata).....	585	48	633
Giaveno (borgo).....	5 722	1 256	6 978	Seghino (id.).....	175	37	212
Maddalena o la Buffa (villaggio).	1 087	945	2 032	Marzano (id.).....	460	125	585
Prevunda.....	»	623	623		1 220	210	1 430
	6 809	2 824	9 633				

TAV. I. — POPOLAZIONE PRESENTE PER COMUNI E FRAZIONI.

Censimento 1871.

Torino.

COMUNI E FRAZIONI	Popolazione presente			COMUNI E FRAZIONI	Popolazione presente		
	Agglomerata nei centri	Sparsa nella campagna	TOTALE		Agglomerata nei centri	Sparsa nella campagna	TOTALE
NOVALESA				SAN GIORIO			
Villa (borgata).....	775	58	833	San Giorio (villaggio).....	820	38	858
Campo dell'Oste (id.).....	156	"	156	Martinetti (borgata).....	306	17	323
Roccia (id.).....	95	22	117	Pognant (id.).....	265	33	298
	1 026	80	1 106	Re (id.).....	104	12	116
OULX				Città (id.).....	285	36	321
Alto Borgo (villaggio).....	381	"	381	Ravoira (id.).....	120	"	120
Basso Borgo (id.).....	439	6	445	Lobritto (id.).....	98	6	104
Abbadia (id.).....	88	13	101		1 998	142	2 140
Santa Maria (id.).....	190	"	190	SANT'AMBROGIO DI TORINO			
Gad (id.).....	352	6	358	Sant'Ambrogio (villaggio).....	1 190	32	1 222
Beaume e Auberges (villaggio).....	74	28	102	Bertassi (borgata).....	37	25	62
Amazaz (id.).....	110	3	113	San Pietro (id.).....	51	18	69
Soubras (id.).....	85	"	85		1 278	75	1 353
Vazons e Pierromenaud (id.).....	65	32	97	SANT'ANTONINO DI SUSÀ			
	1 784	88	1 872	Sant'Antonino (villaggio).....	882	30	912
REANO				Maisonette (borgata).....	148	27	175
Reano (villaggio).....	676	27	703	Cresto (id.).....	128	60	188
Chiesa (borgata).....	98	9	107	Pianpalmero (id.).....	99	14	113
Fiori (id.).....	102	11	113	Vignassa (id.).....	52	44	96
Paese (id.).....	34	6	40	Pian del Rocco (id.).....	10	"	10
Benna e Mareschi.....	"	45	45	Comettera (id.).....	"	"	"
	910	98	1 008	Chiesali (id.).....	39	"	39
RIVERA					1 358	175	1 533
Preinasso (borgata).....	559	98	657	SAUZE DI CESANA			
Bunini (id.).....	418	116	534	Sauze di Cesana (borgata).....	310	"	310
Votero (id.).....	207	138	345	Sarret (id.).....	8	"	8
	1 184	352	1 536	Sorre (id.).....	56	"	56
ROCHEMOLLES (villaggio).....	437	18	455	Bessen Basso (id.).....	28	"	28
				Bessen Alto (id.).....	50	"	50
RUBIANA					452	"	452
Rubiana (borgata).....	522	20	542	SAUZE D'OULX			
Montecomposto (id.).....	165	11	176	Sauze d'Oulx (villaggio).....	366	"	366
Magò (id.).....	274	30	304	Jouvenceau (id.).....	258	"	258
Giorda (id.).....	603	13	616		624	"	624
Fornello Superiore (id.).....	50	41	91	SAVOULX			
Favella (id.).....	541	24	565	Savoulx (villaggio).....	204	101	305
Girardi Superiore (id.).....	169	6	175	Clots (id.).....	23	31	54
Carelli (id.).....	267	"	267	Signols (id.).....	85	92	177
Mollar Fornero (id.).....	236	1	237		312	224	536
Acquarossa (id.).....	230	11	241	SOLOMIAC			
	3 057	157	3 214	Solomiac (borgata).....	100	"	100
SALBERTRAND				Colombières (id.).....	81	"	81
Salbertrand (borgo).....	717	29	746	Antagne (id.).....	117	"	117
Onlme (villaggio).....	148	73	221		298	"	298
Frenée e Moncellier (casali).....	124	"	124	SUSA			
Eclause (villaggio).....	258	"	258	Susa (città).....	3 254	292	3 546
Combes e Dèveis (casali).....	66	"	66	Traduerivi (borgata).....	195	174	369
	1 313	102	1 415	San Giuliano (id.).....	269	81	350
SAN DIDERO					3 718	547	4 265
San Didero (villaggio).....	298	23	321				
Volpi (casale).....	51	25	76				
Laitera (id.).....	60	52	112				
	409	100	509				

TAV. I. — POPOLAZIONE PRESENTE PER COMUNI E FRAZIONI.

Censimento 1871.

Torino.

COMUNI E FRAZIONI	Popolazione presente			COMUNI E FRAZIONI	Popolazione presente		
	Agglomerata nei centri	Sparsa nella campagna	TOTALE		Agglomerata nei centri	Sparsa nella campagna	TOTALE
THURES				Circondario di Torino.			
Thures (villaggio).....	160	"	160	ALA DI STURA			
Rif la Chenal (id.).....	38	"	38	Prusello (borgata).....	126	17	143
Thures Quartier (id.).....	34	"	34	Cresto (id.).....	74	37	111
Champ Quartier (id.).....	21	"	21	Mollar (id.).....	142	"	142
Lausè (id.).....	15	"	15	Pian del tetto (id.).....	106	66	172
Ruilles (id.).....	47	"	47	Martassina (id.).....	133	"	133
	315	"	315		581	120	701
TRANA				ALPIGNANO (villaggio).....	1 606	300	1 906
Trana (villaggio).....	658	84	742	ANDEZENO (id.).....	1 133	97	1 230
Moranda (borgata).....	114	34	148	ARIGNANO			
Pratovigero (id.).....	215	86	301	Arignano (borgo).....	545	"	545
Pianca (id.).....	246	19	265	Valle (casale).....	10	69	79
San Bernardino (id.).....	379	22	401	Ciaffero (id.).....	51	"	51
Colpastore (id.).....	207	27	234	Serbatolo (id.).....	37	48	85
	1 819	272	2 091	Gianchino (casale).....	"	37	37
VALGIOJE				Boschi.....	"	68	68
Molino (borgata).....	157	"	157	Cremera.....	"	18	18
Bussone (id.).....	111	21	132		643	203	846
Combaravino (id.).....	100	"	100	AVUGLIONE E VERNONE			
Moduprà (id.).....	115	"	115	Avuglione (villaggio).....	263	16	279
Chiaudero (id.).....	117	9	126	Vernone.....	"	340	340
Tortarello (id.).....	104	15	119		263	356	619
Chiappero (id.).....	143	7	150	BALANGERO (borgo).....	1 458	122	1 580
Giana (id.).....	86	"	86	BALDISSERO TORINESE.....	"	1 878	1 878
Bagagera (id.).....	21	"	21	BALME			
Brusino (id.).....	26	"	26	Balme (borgata).....	171	3	174
Pian Pomerò.....	"	44	44	Cornetti (id.).....	119	8	127
	980	96	1 076	Chialambertello (id.).....	27	"	27
VAYES				Molette (id.).....	30	3	33
Vayes (villaggio).....	777	48	825		347	14	361
Polatone (borgata).....	70	37	107	BARBANIA			
	847	85	932	Barbania (borgo).....	987	23	1 010
VENAUS				Zaccaria (borgata).....	41	"	41
Piazza di Venaus (borgata).....	508	17	525	Vignali (id.).....	134	"	134
Mestrale (id.).....	156	"	156	Colli (casale).....	23	4	27
Costa (id.).....	396	18	414	Piana (borgata).....	37	26	63
Molino (id.).....	150	"	150	San Giorgio (id.).....	58	9	67
Berni (id.).....	43	12	55	Boschi (id.).....	266	6	272
Bard (id.).....	26	26	52	Gianotti (id.).....	87	18	105
	1 279	73	1 352	Perrero (id.).....	163	13	176
VILLAR ALMESE (villaggio).....	728	634	1 362		1 796	99	1 895
VILLAR FOCCHIARDO				BARDASSANO (villaggio).....	160	557	717
Villar Focchiaro (villaggio).....	587	25	612	BEINASCO			
Castagnereto (casale).....	759	10	769	Beinasco (villaggio).....	678	24	702
Comba (id.).....	480	16	496	Borgaretto (borgata).....	509	35	544
Piancopero (id.).....	163	"	163		1 187	59	1 246
Grambosco (id.).....	180	4	184	BONZO			
Pian del Rocco (id.).....	68	4	72	Bonzo (borgata).....	177	"	177
Mongirardo (id.).....	96	39	135	Migliere (id.).....	119	20	139
	2 333	98	2 431		296	20	316
Totale del Circondario...	75 470	10 949	86 419				

TAV. I. — POPOLAZIONE PRESENTE PER COMUNI E FRAZIONI.

Censimento 1871.

Torino.

COMUNI E FRAZIONI	Popolazione presente			COMUNI E FRAZIONI	Popolazione presente		
	Agglomerata nei centri	Sparsa nella campagna	TOTALE		Agglomerata nei centri	Sparsa nella campagna	TOTALE
BORGARO TORINESE				CANDIOLO			
Borgaro (borgata).....	611	"	611	Candiolo (borgata).....	942	10	952
Santa Cristina.....	"	251	251	Sant'Anna.....	"	96	96
San Benigno.....	"	252	252	Linea ferroviaria.....	"	27	27
	611	503	1 114	Campagna.....	"	191	191
BOSCONERO					942	324	1 266
Bosconero (villaggio).....	1 379	"	1 379	CANTOIRA			
Roggia (borgata).....	357	135	492	Villa (borgata).....	478	24	502
	1 736	135	1 871	Cantoira (id.).....	396	31	427
BRANDIZZO (villaggio).....	1 367	101	1 468	Lities (id.).....	241	47	288
BROZOLO					1 115	102	1 217
Grisolio (borgata).....	154	66	220	CARIGNANO			
Fornace (id.).....	46	51	97	Carignano (città).....	4 614	153	4 767
Piaj (id.).....	196	38	234	Campagna (9 casali diversi).....	1 809	915	2 724
Buggiali (id.).....	27	48	75		6 423	1 068	7 491
Vignali (id.).....	59	28	87	CARMAGNOLA			
Braja (id.).....	62	62	124	Carmagnola (città).....	3 771	59	3 830
Pesli (id.).....	29	70	99	Cappuccini (casale).....	167	49	216
	573	363	936	San Bernardo (borgata).....	1 771	57	1 828
BRUVINO (villaggio).....	456	254	710	San Giovanni (id.).....	593	40	633
BRUSASCO				Salsasio (id.).....	1 432	168	1 600
Grassano (borgata).....	764	"	764	S. Michele e Grato (id.).....	931	225	1 156
Mollie (id.).....	233	16	249	Fumeri (casale).....	177	"	177
San Bernardo (id.).....	124	"	124	Cavalleri (id.).....	287	120	407
Cadacorte (id.).....	121	9	130	Osella (id.).....	218	41	259
	1 292	25	1 317	Tosi (id.).....	37	28	65
BUSANO (villaggio).....	839	54	893	Cocchi (id.).....	77	21	98
BUSSOLINO GASSINESE				Chiaberti (id.).....	69	51	120
Bussolino (villaggio).....	73	110	183	Cascino Madama (id.).....	53	76	129
Valle.....	"	253	253	Turinetti (id.).....	273	89	362
	73	363	436	Tetto dei Grandi (id.).....	138	39	177
				Motta Marengli (id.).....	423	34	457
				Gaidi (id.).....	110	58	168
				Corno Maniotto (id.).....	176	23	199
				Casanova (borgata).....	200	360	560
				Vallongo (casale).....	140	110	250
				Tetto Monia (id.).....	108	"	108
					11 151	1 648	12 799
CASFASSE				CASALBORGONE			
Cafasse (borgata).....	152	"	152	Casalborgone (borgata).....	591	"	591
Poma.....	"	177	177	Frazione occidentale.....	"	531	531
Paschero.....	"	160	160	Frazione meridionale.....	"	721	721
Barra.....	"	92	92	Frazione orientale.....	"	610	610
Droetti.....	"	113	113		591	1 862	2 453
Barello.....	"	94	94		3 878	1 807	5 685
	152	636	788	CASELLE TORINESE (borgo).....	3 878	1 807	5 685
CAMAGNA TORINESE				CASELLETTE (villaggio).....	675	167	842
Camagna (villaggio).....	196	2	198	CASTAGNETTO			
Belboschetto (borgata).....	68	9	77	Castagnetto.....	"	645	645
Casanuova (id.).....	29	10	39	San Genesio.....	"	727	727
	291	21	312		"	1 372	1 372
CAMBIANO				CASTIGLIONE TORINESE			
Cambiano (villaggio).....	2 360	55	2 415	Castiglione (villaggio).....	243	624	867
Madonna della Scala (borgata).....	79	59	138	Varetto (borgata).....	58	414	472
Molino di Gallé.....	"	144	144	Cordova (id.).....	81	181	262
	2 439	258	2 697		382	1 219	1 601

TAV. I. — POPOLAZIONE PRESENTE PER COMUNI E FRAZIONI.

Censimento 1871.

Torino.

COMUNI E FRAZIONI	Popolazione presente			COMUNI E FRAZIONI	Popolazione presente		
	Agglomerata nei centri	Sparsa nella campagna	TOTALE		Agglomerata nei centri	Sparsa nella campagna	TOTALE
CAVAGNOLO				COLLEGNO			
Casamosso (borgata).....	274	23	297	Collegno (borgo).....	2 108	"	2 108
Piana (id.).....	259	"	259	Baraccone.....	"	229	229
Montechiaro (id.).....	111	36	147	Chiabotto Balma.....	"	270	270
Villa (id.).....	87	33	120		2 108	499	2 607
Casadostino (id.).....	255	6	261	COL SAN GIOVANNI			
Scallaro (id.).....	159	107	266	Col San Giovanni (borgata).....	140	45	185
Praje (id.).....	106	56	162	Bertesseno (id.).....	218	56	274
	1 251	261	1 512	Niquidetto (id.).....	182	9	191
CAVORETTO				Vallate.....	"	327	327
Cavoretto (villaggio).....	378	"	378	Ricciai (borgata).....	98	153	251
Ronchi (casale).....	82	110	192		638	590	1 228
Campagna.....	"	200	200	CORIO			
	460	310	770	Corio (villaggio).....	859	"	859
CERES				Benne.....	"	326	326
Ceres (borgata).....	388	212	600	San Pietro.....	"	570	570
Fe (id.).....	101	151	252	San Rocco, Caluca e Trinità.....	"	1 145	1 145
Procaria (id.).....	97	133	230	Piano degli Audi.....	"	823	823
Voragna (id.).....	239	7	246	Ritornato.....	"	662	662
Almesio (id.).....	67	176	243	San Giovanni.....	"	1 179	1 179
Brachiello (id.).....	277	94	371	Cudine.....	"	484	484
	1 169	773	1 942	Colle delle Secchie.....	"	404	404
CHIALAMBERTO					859	5 593	6 452
Vonzo (borgata).....	428	36	464	DRUENT			
Chialamberto (id.).....	277	24	301	Druent (borgo).....	1 989	259	2 248
Chialambertello (id.).....	199	60	259	Rubianetta (casale).....	148	"	148
Mottera (id.).....	359	20	379		2 137	259	2 396
	1 263	140	1 403	FAVRJA			
CHIERI				Favria (borgata).....	1 719	"	1 719
Chieri (città).....	8 986	"	8 986	Sant'Antonio (id.).....	144	137	281
Santena (borgata).....	2 328	638	2 966	Santa Margherita (id.).....	113	256	369
Pessione (casale).....	143	1 190	1 333	San Giuseppe (id.).....	86	119	205
Airali.....	"	852	852	Beata Vergine Annunziata (id.).....	31	177	208
Madonna della Scala (casale).....	104	792	896		2 093	558	2 651
	11 561	3 472	15 033	FELETTO (villaggio).....	1 798	27	1 825
CHIVASSO				FIANO			
Chivasso (città).....	3 969	728	4 697	Fiano (borgata).....	263	"	263
Castelrosso (borgata).....	1 309	95	1 404	Villanova (id.).....	16	"	16
Torassi (id.).....	338	8	346	San Firmino (id.).....	41	"	41
Mandria (cascina).....	238	51	289	Rivè (id.).....	125	"	125
Boschetto (borgata).....	673	14	687	Grangie (id.).....	219	"	219
Mosche (id.).....	218	35	253	Borla (id.).....	38	"	38
Betlemme (id.).....	343	45	388		702	"	702
Pegliani (id.).....	102	181	283		2 897	41	2 938
Montegiove (id.).....	329	54	383	FORNIO DI RIVARA			
Pratoregio (id.).....	184	22	206	Pianforno (villaggio).....	343	"	343
Cerello (cascina).....	"	66	66	Casetti (borgata).....	58	19	77
	7 703	1 299	9 002	Villafranca (id.).....	144	17	161
CINZANO (villaggio).....	335	325	660	Bosonetti (id.).....	322	6	328
CIRIÈ				Vignetti (id.).....	92	35	127
Ciriè (borgo).....	2 737	277	3 014	Castello (id.).....	76	"	76
Devesio Superiore.....	"	532	532	Pessetto (id.).....	65	10	75
Devesio Inferiore.....	"	942	942	Milani (id.).....	188	16	204
Vassalla.....	"	105	105	Giaccolletti (id.).....	47	4	51
	2 737	1 856	4 593	Cimapiasole (id.).....	215	"	215
COASSOLO TORINESE.....	"	4 061	4 061	Vieta (id.).....	134	17	151
				Bottino (id.).....	225	8	233

TAV. I. — POPOLAZIONE PRESENTE PER COMUNI E FRAZIONI.

Censimento 1871.

Torino.

COMUNI E FRAZIONI	Popolazione presente			COMUNI E FRAZIONI	Popolazione presente		
	Agglomerata nei centri	Sparsa nella campagna	TOTALE		Agglomerata nei centri	Sparsa nella campagna	TOTALE
<i>(Segue)</i> FORNO DI RIVARA							
Comba (borgata)	158	"	158	LA LOGGIA			
Data (id.)	43	3	51	La Loggia (borgata)	768	506	1 274
Melotti (id.)	44	"	44	Tetti Griffa (casale)	184	"	184
Grosso (id.)	81	"	81		952	506	1 458
Macchia (id.)	226	"	226	LANZO TORINESE (città)	1 469	1 156	2 625
Crosaroglio (id.)	14	10	24	LAURIANO			
Giorgio (id.)	50	"	50	Lauriano (borgo)	1 276	"	1 276
Chiagnotto (id.)	63	14	77	Capelletta (casale)	41	"	41
Turali (id.)	41	"	41	Campagna	"	32	32
Crosi (id.)	67	"	69		1 317	32	1 349
Marietti (id.)	57	"	57	LEMIE			
Vignetta (id.)	103	"	103	Forno (borgata)	111	"	111
Randa (id.)	82	3	85	Purcilli (id.)	355	"	355
	2 941	162	3 103	Lemie (id.)	285	76	361
FORNO GROSCAVALLO (borgata)	101	"	101	Villaretti (id.)	218	41	259
FRONT				Chianusseglie (id.)	216	23	239
Front (villaggio)	759	4	763	Chiampetto (id.)	173	14	187
Grangie (borgata)	283	8	291	Saletta (id.)	252	"	252
Ceretti (id.)	321	"	321		1 610	154	1 764
	1 363	12	1 375	LEVONE (villaggio)	1 104	16	1 120
GASSINO (borgo)	2 469	531	3 000	LEYNÌ			
GERMAGNANO				Leynì (villaggio)	2 334	"	2 334
Germagnano (villaggio)	397	"	397	Campagna	"	410	410
Pian Castagno (id.)	58	"	58	Id.	"	185	185
Pian Bausane (id.)	61	"	61	Id.	"	621	621
Castagnole (id.)	59	"	59	Id.	"	318	318
Margaula	"	71	71		2 334	1 534	3 868
Col Beltrandi	"	59	59	LOMBARDORE (villaggio)	1 086	116	1 202
	575	130	705	MARCORENGO			
GIVOLETTO				Azzano (borgata)	94	20	114
Borgonovo (borgata)	145	154	299	Gisfengo (id.)	115	44	159
Canton Mosca (id.)	52	"	52	Sant' Orsola (casale)	91	86	177
Forvilla (id.)	103	49	152	Mogol	"	48	48
Rivasacco (id.)	180	"	180		300	198	498
	480	203	683	MARENTINO (villaggio)	421	226	647
GROSCAVALLO				MATHI (id.)	1 219	118	1 337
Pialpetta (borgata)	201	4	205	MEZZENILE			
Casa dei Martori (id.)	72	"	72	Villa Inferiore (villaggio)	308	11	319
	273	4	277	Villa Superiore e Catelli (borgata)	347	11	358
GROSSO (villaggio)	477	36	513	Murassa (id.)	115	26	141
GRUGLIASCO				"	"	254	254
San Cassiano (borgo)	2 333	237	2 570	Grangie	141	60	201
Borgo del Gerbido (villaggio)	143	237	380	Bogliano (borgata)	141	60	201
	2 476	474	2 950	Villa Montibugaldo (casale)	46	197	243
ISOLABELLA (villaggio)	597	26	623	Pagnetto (borgata)	173	45	218
LA CASSA				Ru (id.)	125	70	195
Giordanino (borgata)	372	"	372	Pescinetto di fuori (id.)	270	"	270
Trucco di Miola (id.)	125	"	125	Campagna	"	100	100
Basso di La Cassa (id.)	26	"	26	Girata e Tortore (borgata)	205	15	221
Pratolungo (casale)	57	"	57	Mombresto e Costa (id.)	172	63	235
Vaude di La Cassa	"	14	14		1 903	852	2 755
	580	14	594	MOMBELLO DI TORINO (villaggio)	474	42	516

TAV. I. — POPOLAZIONE PRESENTE PER COMUNI E FRAZIONI.

Censimento 1871.

Torino.

COMUNI E FRAZIONI	Popolazione presente			COMUNI E FRAZIONI	Popolazione presente		
	Agglomerata nei centri	Sparsa nella campagna	TOTALE		Agglomerata nei centri	Sparsa nella campagna	TOTALE
MONASTERO DI LANZO				NOLE			
Chiesa (borgata)	368	18	386	Nole (villaggio)	1 742	60	1 802
Mecca (id.)	403	21	424	Vaude Ripa (borgata)	341	"	341
Fornelli (id.)	270	16	286	Grangie di Nola (id.)	259	"	259
Chiaves (id.)	692	2	694		2 342	60	2 402
	1 733	57	1 790	OGLIANICO			
MONASTEROLO TORINESE				Oglianico (villaggio)	764	3	767
Piedimezzo (borgata)	196	"	196	San Grato	"	106	106
Piedivallo (id.)	149	"	149	San Francesco	"	153	153
Piedimonte (id.)	205	"	205		764	262	1 026
	550	"	550	ORBASSANO (villaggio)	2 150	639	2 789
MONCALIERI				PAVAROLO			
Moncalieri (città)	3 030	"	3 030	Pavarolo (villaggio)	212	191	403
Borgo Aje (sobborgo)	758	69	827	Tetti Varetto (borgata)	92	138	230
Borgo Navile (id.)	413	67	480		304	329	633
Borgo Mercato (id.)	356	250	606	PECETTO			
San Bartolommeo (borgata)	106	114	220	Pecetto (villaggio)	839	285	1 124
Moriondo (id.)	490	"	490	San Pietro	"	430	430
Pallera (id.)	298	216	514	Sauglio (borgata)	509	10	519
Sanda (id.)	82	138	220		1 348	725	2 073
Vivero (id.)	29	61	90	PESSINETTO			
Aquila e Testona (id.)	88	96	184	Pessinetto (borgata)	225	15	240
Rossi (id.)	42	44	86	Cima la Villa (id.)	175	1	176
Bauducchi (id.)	255	178	433		400	16	416
La Rotta (id.)	33	235	268	PIANEZZA			
Baranda (id.)	256	100	356	Pianeza (villaggio)	1 751	96	1 847
Tetti Piatti (id.)	130	34	164	Campagna	"	520	520
Tagliaferro (id.)	345	24	369		1 751	616	2 367
Tetti Rolle (id.)	211	36	247	MONTALDO TORINESE			
Collina a levante	"	962	962	Montaldo (villaggio)	393	172	565
Collina a ponente	"	448	448	Tetti Gassolo (borgata)	61	71	132
	6 022	3 072	9 094	Tetti Roccati (id.)	118	20	138
MONDRONE (borgata)	142	22	164		572	263	835
MONTALDO TORINESE				MONTANARO (borgo)	4 448	77	4 525
Montaldo (villaggio)	393	172	565	MONTEU DA PO			
Tetti Gassolo (borgata)	61	71	132	Monteu da Po (borgata)	800	74	874
Tetti Roccati (id.)	118	20	138	Mezzana (id.)	275	17	292
	572	263	835		1 075	91	1 166
MONTANARO (borgo)	4 448	77	4 525	MORIONDO			
MONTEU DA PO				Moriondo (villaggio)	515	"	515
Monteu da Po (borgata)	800	74	874	Baussone	"	254	254
Mezzana (id.)	275	17	292	Lovenzito	"	140	140
	1 075	91	1 166		515	394	909
MORIONDO				NICHELINO			
Moriondo (villaggio)	515	"	515	Palazzo (villaggio)	630	22	652
Baussone	"	254	254	Nichelino (casale)	169	47	216
Lovenzito	"	140	140	Vernea	"	169	169
	515	394	909	Stupinigi (villaggio)	523	37	560
PIOBESI TORINESE (borgo)	1 817	510	2 327		1 322	275	1 597
PIOSSASCO					3 348	457	3 805
Piovasco (villaggio)	2 082	62	2 144				
Piazza (borgata)	198	30	228				
Marchile (id.)	311	46	357				
Cappella (id.)	109	7	116				
Campetto (id.)	186	43	229				
Allivellatori (id.)	132	57	189				
Brentatori (id.)	83	115	198				
Garola (id.)	144	84	228				
Prese (id.)	103	13	116				

TAV. I. — POPOLAZIONE PRESENTE PER COMUNI E FRAZIONI.

Censimento 1871.

Torino.

COMUNI E FRAZIONI	Popolazione presente			COMUNI E FRAZIONI	Popolazione presente		
	Agglomerata nei centri	Sparsa nella campagna	TOTALE		Agglomerata nei centri	Sparsa nella campagna	TOTALE
POIRINO							
Poirino (borgo)	4 062	211	4 273	RIVAROLO CANAVESE			
Marocchi (borgata)	199	198	397	Rivarolo (città)	3 441	16	3 457
Sturda (casale)	69	170	239	Pasquero (borgata)	455	26	481
Tetto dei Brossa (id.)	60	104	164	Cardaina (id.)	177	61	238
Masio (id.)	67	33	100	Obiano (id.)	40	121	161
Banna (castello)	124	72	196	Visignano (id.)	389	12	401
Palazzo Valgorrera (id.)	127	14	141	Sant'Anna (id.)	121	82	203
Torre Valgorrera (id.)	70	24	94	Praje (id.)	148	103	251
Apendini (borgata)	122	142	264	Bonaudi (id.)	145	"	145
Ceresaglio (casale)	44	63	107	Argentera (id.)	249	853	1 102
Ternavaso (castello)	53	142	194	Mastri (id.)	83	"	83
Ausaldi	"	139	139				
Favari Arataneo (borgata)	260	93	353		5 248	1 274	6 522
Caecieri (casale)	34	78	112				
	5 290	1 483	6 773	RIVAROSSA			
PRALORMO							
Pralormo (borgo)	253	"	253	Piano (villaggio)	693	"	693
Airali Inferiori (sobborgo)	367	"	367	Borgallo (id.)	198	"	198
Airali Superiori (id.)	187	"	187	Basolo	"	63	63
Cavallo (borgata)	51	22	73	Pisoglio	"	40	40
Benne Perlo (casale)	41	66	107	Grangetto	"	49	49
Benne Quadroni (id.)	17	63	80	Campagna	"	15	15
Praccioni (id.)	16	6	22				
Spina e Gherra (id.)	38	28	66	RIVOLI (città)	4 886	654	5 540
Scarrone (id.)	29	48	77	ROBASSOMERO			
Cartella	"	122	122	Robassomero (villaggio)	352	47	399
Bondina	"	117	117	Grangio e Poul (borgata)	40	6	46
	999	472	1 471	Richetta e Bova	"	65	65
REVIGLIASCO TORINESE (villaggio)							
	682	57	739				
RIVA PRESSO CHERI							
Riva (villaggio)	1 819	114	1 933	ROCCA DI CORIO			
San Giovanni (borgata)	295	67	362	Rocca di Corio (castello)	432	"	432
Beata Vergine della Fontana	"	299	299	Remondato	"	1 002	1 002
Tamagnone (borgata)	143	178	321	Montiglio	"	394	394
Rovere	"	107	107	Valosera	"	315	315
	2 257	765	3 022	San Giacomo	"	636	636
RIVALBA							
Rivalba (villaggio)	209	377	586		432	2 347	2 779
Borgiona	"	168	168	RONDISSONE (borgo)			
San Dalmazzo	"	313	313		1 949	"	1 949
	209	858	1 067	ROSTA			
				Rosta (villaggio)	355	61	416
RIVALTA DI TORINO							
Rivalta (villaggio)	976	216	1 192	La Valle (borgo)	149	"	149
Doirone (casale)	85	70	155	Corbiglia (borgata)	64	144	208
" Gerbole	"	410	410		568	205	773
" Roncaglia (casale)	126	65	191	SAN BENIGNO (borgo)			
	1 187	761	1 948		2 824	297	3 121
RIVARA							
Rivara (villaggio)	838	"	838	SAN CARLO DI CURTÈ			
Borgonuovo (borgo)	65	"	65	Massa e Tempo	"	304	304
Viana (borgata)	46	87	133	Fornero e Perino	"	359	359
Levona (id.)	197	224	421	Castellaro e Baima	"	467	467
Pessemonte (id.)	141	102	243	Sedime e Buratto	"	378	378
	1 287	413	1 700		"	1 508	1 508
SAN FRANCESCO AL CAMPO							
				Gianmichel Teppi (borgata)	183	"	183
				Ganaberi (id.)	143	44	187
				Coriasco e Meliasson (id.)	253	"	253
				Regaldo e Anturi (id.)	82	"	82
				Garbolino (id.)	33	"	33
				Sant'Anna (id.)	98	19	117

TAV. I. — POPOLAZIONE PRESENTE PER COMUNI E FRAZIONI.

Censimento 1871.

Torino.

COMUNI E FRAZIONI	Popolazione presente			COMUNI E FRAZIONI	Popolazione presente						
	Agglomerata nei centri	Sparsa nella campagna	TOTALE		Agglomerata nei centri	Sparsa nella campagna	TOTALE				
(Segue) SAN FRANCESCO AL CAMPO											
Banni (borgata)	79	"	79	(Segue) SCIOZZE							
Sant'Anna Pollio (id.)	79	10	89	Tetti Gozzo	"	34	34				
Tatan Giuseppina (id.)	38	"	38	Tetti Bavento (borgata)	30	59	59				
Colliro (id.)	45	"	45	Tetti Garrone (id.)	30	18	48				
Grabiletto (id.)	41	"	41	Tetti Boschi (id.)	12	46	58				
Martinetto e Morando (id.)	50	17	67	Tetti Foglizzo	"	61	61				
Cittadella (id.)	31	28	59	Tetti Fasella (borgata)	40	4	44				
Luisa, Battista, Papurello (id.)	152	6	158	Tetti Bertotto (id.)	35	41	76				
Massa, Casetto, Franconi (id.)	91	45	136	Tetti Ornesio	"	40	40				
Ghetto (borgata)	71	54	125	Tetti Valle	"	31	31				
Perrero (id.)	51	17	68		802	441	1 243				
Madonna (id.)	28	21	49	SETTIMO TORINESE (borgo)							
Biani (id.)	47	4	51		2 585	1 155	3 740				
Bonicasto (id.)	147	59	206	TORINO							
Vigne (id.)	69	66	135	Torino (città)	192 443	"	192 443				
Campo (id.)	138	118	256	Superga (borgata)	63	259	322				
	1 949	508	2 457	Sassi (id.)	231	512	743				
SAN GANO											
San Gano (villaggio)	436	"	436	Mongreno (id.)	41	259	300				
Prese	"	185	185	Reagle (id.)	156	205	361				
	436	185	621	Madonna del Pilone (id.)	604	693	1 297				
SAN GILLO											
San Gillio (borgata)	484	22	506	Santa Margherita (casale)	56	780	836				
Grangia Bussone	"	132	132	San Vito (id.)	69	921	990				
Canna	"	119	119	Molinette (borgata)	852	441	1 293				
	484	273	757	Lingotto (id.)	317	1 376	1 693				
SAN MAURO TORINESE											
San Mauro (villaggio)	899	"	899	Mirafiori (id.)	487	61	548				
Salarolo e Tetti di Sant'Anna	"	407	407	Drosso (villaggio)	62	145	207				
Tetti Rosso (casale)	178	"	178	Tetti Varrò (id.)	284	685	969				
Garetto e Sambuy	"	648	648	Pozzo Strada (casale)	209	590	799				
Oltrepò	"	127	127	Tesoriera (villaggio)	372	1 473	1 845				
	1 077	1 182	2 259	Lucento (borgata)	126	1 406	1 532				
SAN MORIZIO CANAVESE											
San Morizio (borgo)	1 785	56	1 841	Madonna di Campagna (id.)	1 049	543	1 592				
Malanghero	"	839	839	Regio Parco (id.)	771	1 309	2 080				
Ceretta	"	1 075	1 075	Villaretto (id.)	229	807	1 036				
	1 785	1 970	3 755	Bertolla (id.)	804	540	1 344				
SAN RAFFAELE E CIMENA											
San Raffaele (borgata)	430	191	621	Abbadia di Stura (id.)	251	163	414				
Piana San Raffaele (id.)	473	202	675		199 476	13 168	212 644				
Cimena (id.)	311	52	363	TRAVES							
	1 214	445	1 659		"	750	750				
SAN SEBASTIANO DA PO											
San Sebastiano (casale)	76	391	467	TROFFARELLO							
Saronsella	"	639	639	Trofarello (borgata)	678	10	688				
Rotenga	"	286	286	San Giuseppe (id.)	306	85	391				
Colombaro (casale)	274	417	691	Valle Sauglio (id.)	88	204	292				
Moriondo	"	403	403		1 072	299	1 371				
	350	2 136	2 486	USSEGLIO							
SCIOZZE											
Sciozze (borgata)	372	"	372	Corta Vizio (borgata)	209	"	209				
Tetti Rocchetta (id.)	47	49	96	Chiaberto (id.)	99	"	99				
Tetti Sacchero (id.)	41	7	48	Pianetto (id.)	273	"	273				
Tetti Ravera (id.)	26	28	54	Villaretto (id.)	75	"	75				
Tetti Allasio (id.)	42	30	72	Castello (id.)	27	"	27				
Tetti Garavaglia (id.)	102	23	125	Crotto (id.)	10	"	10				
Tetti Mondesio (id.)	25	"	25	Perinera (id.)	122	"	122				
				Quagliera (casale)	"	"	"				
				Margone (borgata)	125	"	125				
				Piazzette (id.)	173	"	173				
					1 113	"	1 113				
VAL DELLA TORRE											
				Piazza (borgata)	94	308	402				
				Trucco-Rossat (id.)	124	315	439				
				Castello (id.)	26	292	318				
				Verna (id.)	85	336	421				
				Brione (villaggio)	132	171	303				
					461	1 422	1 883				

TAV. I. — POPOLAZIONE PRESENTE PER COMUNI E FRAZIONI.

Censimento 1871.

Torino.

COMUNI E FRAZIONI	Popolazione presente			COMUNI E FRAZIONI	Popolazione presente		
	Agglomerata nei centri	Sparsa nella campagna	TOTALE		Agglomerata nei centri	Sparsa nella campagna	TOTALE
VALLO TORINESE				VILLASTELLONE			
Vallo (borgata)	405	"	405	Villastellone (borgo)	1 982	134	2 116
Spagna (id.)	53	19	72	Borgo Cornalese (borgata)	272	101	373
Gajera (id.)	24	"	24	Tetti Mauriti (id.)	117	32	149
	482	19	501		2 371	267	2 638
VARISELLA				VINOVO			
Piazza (borgata)	107	"	107	Vinovo (borgo)	2 467	"	2 467
Bertino (id.)	50	71	121	Orello	"	6	6
Ramaj (id.)	78	49	127	Tetti Gretta (borgata)	67	273	340
Moncolombone (id.)	41	"	41	Madonna	"	91	91
Canton Goccio (id.)	82	65	147	San Desiderio	"	29	29
Canton Chiesa	"	32	32		2 534	399	2 933
Canton Crosa	"	14	14	VIÙ			
Baratonìa	"	21	21	Viù (borgata)	464	99	563
	358	252	610	Fucine Vercino (id.)	362	41	403
VAUDA DI FRONT				Inverso (id.)	347	44	391
Vauda di Front (borgata)	911	15	926	Salvagnengo (id.)	118	130	248
Borelli (id.)	103	6	109	Polpresa (id.)	199	97	296
Borgata Inferiore (id.)	308	15	323	Fubina (id.)	118	75	193
	1 322	36	1 358	Balma (id.)	279	7	286
VENARIA REALE				Tornetti (id.)	208	77	285
Venaria Reale (borgo)	4 304	185	4 489	Pessinea (id.)	280	5	285
Altessano (sobborgo)	756	303	1 059	Maddalene Toglie (id.)	255	111	366
Regia Mandria (casale)	298	60	358		2 630	686	3 316
	5 358	548	5 906	VOLPIANO (terra)	3 889	551	4 440
VEROLENGO				Totale del Circondario ...	411 727	93 307	505 034
Verolengo (borgo)	1 913	811	2 724				
Torrazza (borgata)	825	66	891	Riepilogo			
Busignetto (id.)	270	77	347				
Borgoregio (id.)	395	43	438	AOSTA	68 426	12 834	81 260
Casabianca (id.)	716	"	716	IVREA	185 228	31 245	166 473
Calciavacca (id.)	570	167	737	PINEROLO	89 039	44 761	133 800
	4 689	1 164	5 853	SUSA	75 470	10 949	86 419
VERRUA SAVOJA				TORINO	411 727	93 307	505 034
San Giovanni (borgata)	1 004	391	1 395	Totale della Provincia ...	779 890	193 096	972 986
Collegno (id.)	334	43	377				
Sul Piano (id.)	647	244	891				
Cervotto (id.)	278	11	289				
	2 263	689	2 952				
VILLANOVA DI MATHI (villaggio)	270	42	312				
VILLARBASSE (id.)	878	288	1 166				

PROVINCIA DI TRAPANI.

Circondario di Alcamo.			
ALCAMO (città)	20 886	4	20 890
CALATAFIMI (id.)	9 075	339	9 414
CAMPOREALE (borgo)	3 849	"	3 849
CASTELLANMARE DEL GOLFO (città)	11 160	120	11 280
GIBELLINA (id.)	5 821	6	5 827
Totale del Circondario ...	61 926	507	62 433

TAV. I. — POPOLAZIONE PRESENTE PER COMUNI E FRAZIONI.

Censimento 1871.

Trapani.

COMUNI E FRAZIONI	Popolazione presente			COMUNI E FRAZIONI	Popolazione presente		
	Agglomerata nei centri	Sparsa nella campagna	TOTALE		Agglomerata nei centri	Sparsa nella campagna	TOTALE
Circondario di Mazzara del Vallo.				(Segue) MONTE SAN GIULIANO			
CAMPOBELLO DI MEGARA (città)	5 498	77	5 575	Palizzolo (casale)	20	1 065	1 085
CASTELVETRANO (id.)	19 499	921	20 420	Costonaci (borgata)	343	1 255	1 598
MAZZARA DEL VALLO (id.)	11 756	399	12 155	San Vito (id.)	1 519	1 119	2 638
PARTANNA (id.)	12 467	"	12 467	PACECO (città)	3 885	911	4 796
SALEMI (id.)	11 631	2 465	14 096	PANTELLERIA			
SANTA NINFA (id.)	6 656	29	6 685	Pantelleria (città)	3 551	"	3 551
				Kamma	"	1 193	1 193
Totale del Circondario ...	67 507	3 891	71 398	Scauri	"	1 272	1 272
				Napolicibile	"	460	460
Circondario di Trapani.				Margana	"	535	535
FAVIGNANA				Totale del Circondario ...	3 551	3 460	7 011
Favignana (città)	4 545	97	4 642	TRAPANI			
Levanzo (isola)	110	78	188	Trapani (città)	26 914	"	26 914
Formica (id.)	10	"	10	Madonna (sobborgo)	445	1 293	1 738
Marettimo (id.)	550	28	578	Xitta (borgata)	698	2 573	3 271
	5 215	205	5 420	Castellazzo	"	1 711	1 711
MARSALA				Totale della Provincia ...	193 531	42 857	236 388
Marsala (città)	14 105	"	14 105				
Porta Garibaldi (sobborgo)	62	5 43	6 061				
Porta Mazzara (id.)	2 350	2 68	5 037				
Porta Trapani (id.)	580	8 41	8 990				
	17 660	16 536	34 200				
MONTE SAN GIULIANO							
Monte S. Giuliano (città)	3 050	3 087	6 140				
San Marco (villaggio)	64	3 116	3 761				
Ballata (casale)	141	2 130	2 271				

Riepilogo

CIRCONDARI	ALCAMO	61 926	507	62 433
	MAZZARA DEL VALLO	67 507	3 891	71 398
	TRAPANI	64 098	38 459	102 557

PROVINCIA DI TREVISO.

Distretto di Asolo.				
ALTIVOLE	Altivole (villaggio)	844	71	915
	Caselle (id.)	793	277	1 070
	San Vito (id.)	750	97	850
	Totale del Distretto ...	2 390	445	2 835
ASOLO	Asolo (città)	976	"	976
	Asolo (sobborgi)	562	1 124	1 686
	Pagnano (villaggio)	347	602	949
	Villa d'Asolo (id.)	631	1 195	1 826
	Totale del Distretto ...	2 516	2 921	5 437
BORSO	Borso (villaggio)	605	777	1 382
	Semonzo (id.)	281	841	1 122
	Santa Eulalia (id.)	256	263	519
	Totale del Distretto ...	1 142	1 881	3 023
CASTELCUCCO	Carpene (contrada)	374	190	564
	Longomuson (id.)	219	87	306
	Posa (id.)	256	85	341
	Valli	"	263	263
	Totale del Distretto ...	849	625	1 474
CAVASO	Caniezza (borgata)	550	"	550
	Obledo (id.)	309	67	376
	Pavejon (id.)	679	53	732

TAV. I. — POPOLAZIONE PRESENTE PER COMUNI E FRAZIONI.

Censimento 1871.

Treviso.

COMUNI E FRAZIONI	Popolazione presente			COMUNI E FRAZIONI	Popolazione presente		
	Agglomerata nei centri	Sparsa nella campagna	TOTALE		Agglomerata nei centri	Sparsa nella campagna	TOTALE
<i>(Segue)</i> CAVASO				CASTELLO DI GODEGO			
Pieve (borgata).....	242	75	317	Castello di Godego (villaggio)....	771	2 356	3 127
Granigo (id.).....	182	44	226	Castiglione (borgata).....	108	260	368
Virago (id.).....	274	»	274				
Castelcies (id.).....	208	79	287		879	2 616	3 495
Costalunga (id.).....	121	148	269				
	2 565	466	3 031	LORIA			
CRESpano VENETO.....	»	2 598	2 598	Loria (villaggio).....	817	628	1 445
FONTE				Ramon (id.).....	417	382	799
Farra (borgata).....	323	512	835	Bessica (id.).....	538	527	1 065
San Martino (villaggio).....	512	317	829		1 772	1 537	3 309
Giolli (borgata).....	286	196	482	RESANA			
Villapiana (id.).....	161	319	480	Resana (villaggio).....	252	1 814	2 066
	1 282	1 344	2 626	Brusaporco (id.).....	189	928	1 117
MASER				San Marco (id.).....	411	369	780
Muliparte.....	»	314	314		852	3 111	3 963
Maser.....	»	809	809	RIESE			
Coste.....	»	1 055	1 055	Riese (villaggio).....	782	1 076	1 858
Crespignaga.....	»	781	781	Vallà (id.).....	465	824	889
	»	2 879	2 879	Poggiana (id.).....	389	80	469
MONFUMO				Spineda (id.).....	212	385	597
Monfumo.....	»	866	866		1 848	1 965	3 813
Castelli.....	»	401	401	VEDELAGO			
	»	1 267	1 267	Vedelago (borgata).....	816	95	911
PADERNO D'ASOLO				Fanzolo (id.).....	718	321	1 039
Paderno.....	»	1 532	1 532	Barcon (villaggio).....	300	107	407
Fietta.....	»	798	798	Albaredo (id.).....	351	388	739
	»	2 330	2 330	Casacorba (id.).....	469	213	682
POSSAGNO.....	»	1 688	1 688	Cuvasagra (borgata).....	986	186	1 172
SAN ZENONE DEGLI EZZELINI				Fossalunga (id.).....	975	127	1 102
San Zenone.....	»	2 456	2 456		4 615	1 437	6 052
Liedolo.....	»	512	512		16 242	14 997	31 239
	»	2 968	2 968	Totale del Distretto...			
Totale del Distretto...	10 744	21 412	32 156	Distretto di Conegliano.			
Distretto di Castel Franco Veneto.				CODOGNÈ			
CASTELFRANCO VENETO				Codognè (villaggio).....	419	1 299	1 718
Castelfranco (città)...	3 240	1 643	4 883	Roverbasso (id.).....	146	245	391
Villarazzo (villaggio)...	155	376	531	Cimetta (id.).....	151	1 189	1 340
Treville (id.).....	823	536	1 359		716	2 733	3 449
Salvarosa (id.).....	376	548	924	CONEGLIANO			
Campigo (id.).....	397	269	666	Conegliano (città).....	3 817	489	4 306
S. Andrea oltre il Muson (id.).....	610	552	1 162	Campolongo.....	»	577	577
Salvatronda (id.).....	329	299	628	Costa.....	»	501	501
San Floriano (id.).....	346	108	454	Collalbrigo.....	»	1 002	1 002
	6 276	4 331	10 607	Oliano.....	»	877	877
				Scomigo (villaggio).....	185	298	483
					4 002	3 744	7 746
				GAJARINE			
				Gajarine (villaggio).....	928	262	1 190
				Albina (id.).....	111	589	700
				Campomolino (id.).....	451	174	625
				Francenigo (id.).....	583	702	1 285
					2 073	1 727	3 800

TAV. I. — POPOLAZIONE PRESENTE PER COMUNI E FRAZIONI.

Censimento 1871.

Treviso.

COMUNI E FRAZIONI	Popolazione presente			COMUNI E FRAZIONI	Popolazione presente		
	Agglomerata nei centri	Sparsa nella campagna	TOTALE		Agglomerata nei centri	Sparsa nella campagna	TOTALE
GODEGA DI SANT'URBANO				VAZZOLA			
Godega (borgata).....	637	59	696	Vazzola (villaggio).....	956	852	1 808
Bibano (villaggio).....	829	602	1 431	Visnà (id.).....	559	511	1 070
Pianzano (id.).....	504	385	889	Tezze (id.).....	698	89	787
	1 970	1 046	3 016		2 213	1 452	3 665
MARENO DI PIAVE				Totale del Distretto...	21 612	23 668	45 280
Mareno (villaggio).....	615	1 105	1 720	Distretto di Montebelluna.			
Soffratta (casale).....	64	633	697	ARCADE			
San Michele di Ramera (id.)....	137	600	737	Arcade (villaggio).....	795	310	1 105
	816	2 338	3 154	Cusignana (id.).....	555	469	1 024
ORSAGO				Giàvera (id.).....	999	190	1 189
Orsago (villaggio).....	1 180	»	1 180		2 349	969	3 318
Bavaroì.....	»	300	300	CAERANO.....	»	1 782	1 782
Bosco.....	»	139	139	CORNUDA			
	1 180	439	1 619	Cornuda (villaggio).....	521	982	1 503
PIEVE DI SOLIGO				Nogarè (id.).....	588	330	918
Pieve del Trevisano (borgata)...	1 285	155	1 440	Ciano (id.).....	1 423	340	1 763
Pieve del Contà (id.).....	595	151	746		2 532	1 652	4 184
Pieve di Solighetto (villaggio)...	571	533	1 104	MONTEBELLUNA			
	2 451	839	3 290	Montebelluna (borgata).....	1 061	585	1 646
REFRONTOLO				Posmon (id.).....	786	949	1 735
Refrontolo (villaggio).....	168	1 099	1 267	Visnà (id.).....	550	784	1 334
Barbisano (id.).....	364	46	410	Pederiva (id.).....	425	286	711
Collalto (id.).....	92	696	788	Guarda (id.).....	295	344	639
	624	1 841	2 465	Biadene (id.).....	756	472	1 228
SAN FIOR DI SOPRA				Caonada (id.).....	319	294	613
San Fior di Sopra (villaggio)....	514	590	1 104		4 192	3 714	7 906
Castel Roganzuolo (id.).....	212	826	1 038	NERVESEA			
San Fior di Sotto (id.).....	163	289	452	Nervesa (villaggio).....	2 105	507	2 612
	889	1 705	2 594	Bavaria (id.).....	397	254	651
SAN PIETRO DI FELETTO					2 502	761	3 263
San Pietro (villaggio).....	435	1 053	1 488	PEDEROBBA			
Santa Maria (id.).....	110	861	971	Pederobba (villaggio).....	1 046	765	1 811
	545	1 914	2 459	Onigo (id.).....	887	1 081	1 968
SANTA LUCIA DI PIAVE				Còvolo (id.).....	559	267	826
Santa Lucia (villaggio).....	1 218	227	1 445		2 492	2 113	4 605
Sarano (borgata).....	246	386	632	TREVIGNANO			
Mandre (casale).....	175	149	324	Trevignano (villaggio).....	587	330	917
	1 639	762	2 401	Falze (id.).....	380	370	750
SAN VENDEMIANO				Signoressa (id.).....	501	99	600
San Vendemiano (villaggio).....	1 323	449	1 772	Musano (id.).....	590	329	919
Zoppè (id.).....	641	238	879		2 058	1 128	3 186
	1 964	687	2 651	VOLPAGO			
SUSEGANA				Volpago (villaggio).....	1 621	329	1 950
Susegana (borgata).....	530	1 577	2 107	Selva (id.).....	1 488	329	1 817
Colfosco.....	»	864	864	Venegazzi (id.).....	859	335	1 194
	530	2 441	2 971	Totale del Distretto...	20 093	13 112	33 205

TAV. I. — POPOLAZIONE PRESENTE PER COMUNI E FRAZIONI.

Censimento 1871.

Treviso.

COMUNI E FRAZIONI	Popolazione presente			COMUNI E FRAZIONI	Popolazione presente		
	Agglomerata nei centri	Sparsa nella campagna	TOTALE		Agglomerata nei centri	Sparsa nella campagna	TOTALE
Distretto di Oderzo.				ORMELLE			
CESSALTO				Ormelles (villaggio).....			
Cessalto (villaggio).....	1 070	922	1 992	322	897	1 219	
Campagna (borgata).....	388	644	1 030	272	180	452	
Sant' Anastasio (id.).....	280	370	650	337	448	785	
	1 736	1 936	3 672	981	1 525	2 456	
CHIARANO				PIAVON			
Chiarano (villaggio).....	81	1 352	1 433	Piavon (borgata).....			
Fossalta Maggiore.....	"	1 583	1 583	278	"	278	
	81	2 935	3 016	Frascinè.....			
CIMADOLMO				" 198 198			
Cimadolmo (villaggio).....	466	506	972	Valentigo.....			
San Michele (id.).....	616	45	661	Ronche.....			
	1 082	551	1 633	278	1 117	1 395	
FONTANELLE				PONTE DI PIAVE			
Fontanelle.....	"	1 938	1 938	Ponte di Piave (villaggio).....			
Intrano.....	"	1 589	1 589	666	738	1 404	
	"	3 527	3 527	Negrizia.....			
GORGO				" 1 065 1 065			
Gorgo (borgata).....	441	1 473	1 914	Levada.....			
Navolè (villaggio).....	282	474	756	Busco.....			
Cavalier (id.).....	100	596	696	San Niccolò.....			
	823	2 543	3 366	666	3 121	3 787	
MANSUÈ				PORTORUFFOLÈ (borgata).....			
Mansuè (villaggio).....	236	2 000	2 236	359	392	751	
Basalghelle (id.).....	148	809	957	SALGAREDA			
	384	2 809	3 193	Salgareda.....			
MEDUNA				" 1 930 1 930			
Meduna (borgata).....	111	"	111	Campo di Pietra.....			
Corte Abbà.....	"	207	207	Campo Bernardo.....			
Brische (borgo).....	746	177	923	"	1 167	1 167	
Loveve.....	"	91	91	" 424 424			
Malgher (casale).....	12	112	124	"	3 521	3 521	
Mure (borgata).....	190	6	196	SAN POLO DI PIAVE			
Quartarezza.....	"	96	96	San Polo (borgata).....			
	1 059	689	1 748	974	1 154	2 128	
MOTTA DI LIVENZA				" 618 618			
Motta (borgata).....	1 523	1 196	2 719	974	1 772	2 746	
San Giovanni (villaggio).....	141	288	429	Totale del Distretto ...			
Lorenzaga (id.).....	239	1 059	1 298	12 743	34 179	46 922	
Villanova.....	"	1 231	1 231	Distretto di Treviso.			
	1 908	3 774	5 677	BREDA DI PIAVE			
ODERZO				Breda (villaggio).....			
Oderzo (città).....	2 467	1 407	3 874	475	608	1 083	
Fratte.....	"	257	257	Vaciè (id.).....			
Camino.....	"	755	755	179	201	380	
Colfrancui.....	"	449	449	Pero (borgata).....			
Rustignè.....	"	444	444	352	304	656	
Faè.....	"	655	655	Saletto di qua del Piave (casale) ..			
	2 467	3 967	6 434	249	346	595	
				San Bartolommeo (borgata) ..			
				70	503	573	
				Saletto oltre Piave.....			
				"	86	86	
				1 325	2 048	3 373	
CARBONERA				Carbonera.....			
Carbonera.....	"	1 250	1 250	Pezzan.....			
Pezzan.....	"	546	546	San Giacomo.....			
San Giacomo.....	"	278	278	Vascon.....			
Vascon.....	"	532	532	"	1 250	1 250	
	"	2 606	2 606	CASALE SUL SILE			
CASALE SUL SILE				Casale sul Sile (borgata).....			
Casale sul Sile (borgata).....	880	1 540	2 420	Lughignano.....			
Lughignano.....	"	501	501	Conscio.....			
Conscio.....	"	571	571	880	2 612	3 492	
	880	2 612	3 492				

TAV. I. — POPOLAZIONE PRESENTE PER COMUNI E FRAZIONI.

Censimento 1871.

Treviso.

COMUNI E FRAZIONI	Popolazione presente			COMUNI E FRAZIONI	Popolazione presente		
	Agglomerata nei centri	Sparsa nella campagna	TOTALE		Agglomerata nei centri	Sparsa nella campagna	TOTALE
CASTER				POZZANO VENETO			
Casier.....	"	728	728	Ponzano (villaggio).....			
Dosson Frescada.....	"	1 084	1 084	445	111	556	
	"	1 812	1 812	Paderno (id.).....			
	"	1 812	1 812	582	140	722	
	"	1 812	1 812	Merlengo (id.).....			
	"	1 812	1 812	586	205	791	
	"	1 812	1 812	1 613	456	2 069	
ISTRANA				POVEGLIANO			
Istrana.....	753	22	775	Povegliano (villaggio).....			
Ospedaletto.....	589	51	640	721	44	765	
Pezzan di Campagna.....	465	41	506	Sant' Andrea (id.).....			
Villanova.....	396	32	428	506	19	525	
Sala di Campagna.....	398	64	462	Camalò (id.).....			
	2 601	210	2 811	545	"	545	
	2 601	210	2 811	1 772	63	1 835	
MASERADA				PREGANZIOL			
Maserada (villaggio).....	1 228	183	1 411	Preganziol.....			
Varago (id.).....	392	140	532	"	1 452	1 452	
Candolà (id.).....	213	246	459	Sambughè.....			
	1 833	569	2 402	"	709	709	
	1 833	569	2 402	San Trovaso.....			
	1 833	569	2 402	"	636	636	
	1 833	569	2 402	"	2 797	2 797	
MELMA				QUINTO DI TREVISO			
Melma (villaggio).....	447	861	1 308	Quinto (villaggio).....			
Cendon (id.).....	138	403	541	441	1 362	1 803	
Sant' Elena sul Sile.....	"	670	670	Santa Cristina.....			
	585	1 934	2 519	"	834	834	
	585	1 934	2 519	441	2 196	2 637	
MOGLIANO				RONCADE			
Mogliano.....	"	3 226	3 226	Roncade (villaggio).....			
Campocroce.....	"	917	917	652	1 098	1 750	
Zerman.....	"	972	972	San Cipriano (id.).....			
Bonisiolo.....	"	496	496	269	1 653	1 922	
	"	5 611	5 611	Muserstè (id.).....			
	"	5 611	5 611	142	773	915	
	"	5 611	5 611	Vallio.....			
	"	5 611	5 611	"	558	558	
	"	5 611	5 611	1 063	4 082	5 145	
MONASTIER DI TREVISO				SAN BIAGIO DI COLLALTO			
Monastier.....	"	781	781	San Biagio.....			
Barbarana.....	"	1 009	1 009	"	725	725	
Pralongo.....	"	933	933	Rovare.....			
	"	2 723	2 723	"	1 435	1 435	
	"	2 723	2 723	Cavrie.....			
	"	2 723	2 723	"	759	759	
	"	2 723	2 723	Fagarè.....			
	"	2 723	2 723	"	1 062	1 062	
	"	2 723	2 723	Sant' Andrea di Barbarana.....			
	"	2 723	2 723	"	864	864	
	"	2 723	2 723	"	4 845	4 845	
MORGANO				SPERCENIGO			
Morgano.....	"	237	237	Spercenigo.....			
Barbassa.....	"	240	240	"	945	945	
Campagna.....	"	172	172	Biancade.....			
Badoere (villaggio).....	221	259	480	"	1 182	1 182	
Periolo.....	"	238	238	San Floriano.....			
Borgo Castagnola (borgata).....	200	"	200	"	266	266	
Origarie.....	"	237	237	"	2 393	2 393	
Settimo.....	"	178	178	SPRESIANO			
	421	1 561	1 982	Spresiano (villaggio).....			
	421	1 561	1 982	1 655	220	1 875	
	421	1 561	1 982	Lovadina (id.).....			
	421	1 561	1 982	911	419	1 330	
	421	1 561	1 982	Visnadello (id.).....			
	421	1 561	1 982	312	144	456	
	421	1 561	1 982	2 878	783	3 661	
PAESE				TREVISO			
Paese (villaggio).....	584	1 106	1 690	Treviso (città).....			
Castagnole (id.).....	127	617	744	16 824	"	16 824	
Padernello (id.).....	93	629	722	Sant' Ambrogio di Fiera (sobborgo)			
Porcelengo (id.).....	142	239	381	1 258	465	1 723	
Monigo (id.).....	207	577	784	Santa Maria del Rovere.....			
Postioma (id.).....	248	453	701	"	2 375	2 375	
	1 401	3 621	5 022	San Bona.....			
	1 401	3 621	5 022	"	1 578	1 578	
	1 401	3 621	5 022	San Giuseppe.....			
	1 401	3 621	5 022	"	1 446	1 446	
	1 401	3 621	5 022	San Pelagio.....			
	1 401	3 621	5 022	"	440	440	
	1 401	3 621	5 022	Canizzano.....			
	1 401	3 621	5 022	"	973	973	

TAV. I. — POPOLAZIONE PRESENTE PER COMUNI E FRAZIONI.

Censimento 1871.

Treviso.

COMUNI E FRAZIONI	Popolazione presente			COMUNI E FRAZIONI	Popolazione presente						
	Agglomerata nei centri	Sparsa nella campagna	TOTALE		Agglomerata nei centri	Sparsa nella campagna	TOTALE				
<i>Segue TREVISO</i>											
Sant' Angelo	»	551	551	SERNAGLIA							
San Lazzaro	»	826	826	Sernaglia (villaggio).....	1 006	100	1 106				
Sant' Antonino	»	1 555	1 555	Fontigo (id.).....	535	2	537				
				Falzé di Piave (id.).....	688	146	834				
	18 082	10 209	28 291		2 229	248	2 477				
<i>VILLORBA</i>											
Villorba (villaggio).....	605	494	1 099	VALDOBBIADENE							
Lancenigo (id.).....	788	787	1 575	Valdobbiadene (borgata).....	539	233	772				
Fontane (id.).....	294	841	1 135	Martignago (id.).....	326	9	335				
	1 687	2 122	3 809	Riva (id.).....	191	23	214				
ZENSON (borgata).....	381	1 224	1 605	Ron (id.).....	341	87	428				
<i>ZERO BRANCO</i>											
Zero Branco (villaggio).....	361	1 711	2 072	Coldrove (id.).....	273	196	469				
Sant' Alberto	»	986	986	Funer (id.).....	499	103	602				
Scandolara	»	629	629	Villanova (id.).....	103	60	163				
	361	3 326	3 687	San Vito (id.).....	498	58	556				
				Bigolino (id.).....	908	145	1 053				
	37 324	59 803	97 127	San Giovanni di Bigolino (id.)...	244	121	365				
Totale del Distretto ...											
					3 922	1 035	4 957				
Distretto di Valdobbiadene.											
<i>FARRA DI SOLIGO</i>											
Farra (villaggio).....	1 003	159	1 162	VIDOR							
Soligo (id.).....	1 158	135	1 293	Vidor (villaggio).....	404	706	1 110				
Col San Martino (id.).....	1 301	375	1 676	Colbertaldo (id.).....	408	222	630				
	3 462	669	4 131		812	928	1 740				
Totale del Distretto ...											
					19 702	3 672	23 374				
Distretto di Vittorio.											
<i>MIANE</i>											
Miane (villaggio).....	768	55	823	CAPPELLA MAGGIORE							
Visna (id.).....	794	»	794	Cappella Maggiore (villaggio)....	405	907	1 312				
Vergomano (id.).....	503	4	507	Anzano (id.).....	262	284	546				
Combai (id.).....	622	39	661		667	1 191	1 858				
Campea (id.).....	436	45	481	<i>CISON DI VALMARINO</i>							
Pramaor (id.).....	229	54	283	Cison (villaggio).....	1 401	127	1 528				
	3 352	197	3 549	Mura (id.).....	222	214	436				
<i>MORIAGO</i>											
Moriago (villaggio).....	1 064	»	1 064	Gaj (id.).....	148	176	324				
Mosnigo (id.).....	844	»	844	Tovena (id.).....	860	49	909				
	1 908	»	1 908	Soller (borgata).....	78	46	124				
				Rolle (villaggio).....	141	251	392				
				Zuel (borgata).....	67	134	201				
					2 917	997	3 914				
<i>SAN PIETRO DI BARBOZZA</i>											
San Pietro (villaggio).....	790	300	1 090	COLLE UMBERTO							
Santo Stefano (id.).....	514	71	585	Colle (villaggio).....	412	965	1 377				
Guja (id.).....	1 033	94	1 127	San Martino (id.).....	416	515	931				
	2 337	465	2 802		228	1 480	2 308				
<i>SEGUSINO</i>											
Segusino (villaggio).....	1 680	»	1 680	CORDIGNANO							
Stramare	»	130	130	San Cassiano (villaggio).....	931	551	1 482				
Milies	»	»	»	Pinidello (id.).....	1 054	277	1 331				
	1 680	130	1 810	Ponte della Muda (id.).....	322	325	647				
				Villa di Villa (id.).....	462	396	858				
					2 769	1 549	4 318				

TAV. I. — POPOLAZIONE PRESENTE PER COMUNI E FRAZIONI.

Censimento 1871.

Treviso.

COMUNI E FRAZIONI	Popolazione presente			COMUNI E FRAZIONI	Popolazione presente						
	Agglomerata nei centri	Sparsa nella campagna	TOTALE		Agglomerata nei centri	Sparsa nella campagna	TOTALE				
<i>FOLLINA</i>											
Follina (villaggio).....	1 253	208	1 461	VITTORIO							
Valmareno (id.).....	1 071	173	1 244	Vittorio (città).....	10 533	»	10 533				
Farrò (id.).....	279	424	703	San Giacomo (villaggio).....	867	439	1 306				
	2 603	805	3 408	Cozuelo	»	642	642				
<i>FREGONA</i>											
Fregona (villaggio).....	285	321	606	Longhero (villaggio).....	271	468	739				
Mezzavilla (id.).....	205	71	276	San Lorenzo.....	»	285	285				
Piai (id.).....	322	101	423	Carpesica.....	»	671	671				
Sonego (id.).....	448	236	684	Formeniga	»	834	834				
Osigo (id.).....	455	300	755	Fadalto	»	1 019	1 019				
Lucca (id.).....	187	»	187								
	1 902	1 029	2 931								
<i>REVINE LAGO</i>											
Revine (villaggio).....	1 169	176	1 345	Totale del Distretto ...	28 264	14 971	43 235				
Santa Maria (id.).....	162	»	162								
San Giorgio (id.).....	650	150	800	Riepilogo							
	1 981	326	2 307	ASOLO	10 744	21 412	32 156				
<i>SARMEDE</i>											
Sarmede (villaggio).....	704	96	800	CASTELFRANCO VENETO.	16 242	14 997	31 239				
Rugolo (id.).....	127	291	418	CONEGLIANO.....	21 612	23 668	45 280				
Val (id.).....	282	4	286	MONTEBELLUNA.....	20 093	13 112	33 205				
Montaner (id.).....	684	243	927	ODERZO	12 743	34 179	46 922				
	1 797	634	2 431	TREVISO	37 324	59 803	97 127				
<i>TARZO</i>											
Tarzo (villaggio).....	536	1 353	1 889	VALDOBBIADENE	19 702	3 672	23 374				
Corbanese (id.).....	389	600	989	VITTORIO.....	28 264	14 971	43 235				
Arfanta (id.).....	204	649	853								
	1 129	2 602	3 731	Totale della Provincia ...	166 724	185 814	352 538				
				PROVINCIA DI UDINE.							
Distretto di Ampezzo.											
<i>AMPEZZO</i>											
Ampezzo (villaggio).....	1 049	16	1 065	Forni di Sotto							
Clendis (borgata).....	197	214	411	Baselia (borgata).....	319	»	319				
Oltris (villaggio).....	255	»	255	Tredolo (id.).....	807	18	825				
Voltois (id.).....	165	»	165	Vico (id.).....	533	19	552				
	1 666	230	1 896		1 659	37	1 696				
<i>ENEMONZO</i>											
Enemonzo (villaggio).....	555	49	604	PREONE (villaggio).....	527	3	530				
Quinis (id.).....	168	»	168	<i>RAVEO</i>							
Esemon di Sotto (id.).....	148	»	148	Raveo (villaggio).....	458	23	481				
Majaso (id.).....	136	4	140	Esemon di Sopra (id.).....	89	»	89				
Colza e Tartinis (id.).....	248	13	261								
Fresis (id.).....	204	14	218								
	1 459	80	1 539	<i>SAURIS</i>							
<i>Forni di Sopra</i>											
Vico (borgo).....	1 338	31	1 369	Sauris di Sotto (villaggio).....	312	»	312				
Cella (borgata).....	169	»	169	Sauris di Sopra (id.).....	263	24	287				
Andrazza (id.).....	297	»	297	Latteis (id.).....	114	33	147				
	1 804	31	1 835		689	57	746				

TAV. I. — POPOLAZIONE PRESENTE PER COMUNI E FRAZIONI.

Censimento 1871.

Udine.

COMUNI E FRAZIONI	Popolazione presente			COMUNI E FRAZIONI	Popolazione presente		
	Agglomerata nei centri	Sparsa nella campagna	TOTALE		Agglomerata nei centri	Sparsa nella campagna	TOTALE
SOCCHIEVE				CIVIDALE DEL FRIULI			
Socchieve (villaggio).....	349	116	465	Cividale (città).....	3 791	488	4 279
Nonta (borgata).....	102	10	112	Rualis (villaggio).....	699	226	925
Viaso (id.).....	153	»	153	Carraria (id.).....	114	154	268
Midiis (id.).....	112	»	112	Purgessimo (id.).....	325	143	468
Dilignadis (id.).....	157	21	178	Sanguazzo (id.).....	349	222	571
Lungis (id.).....	196	33	229	Rubignacco (id.).....	314	101	415
Prusio (id.).....	178	241	419	Grupignano (id.).....	196	31	227
Feltrone (id.).....	194	»	194	Gagliano (id.).....	451	634	1 085
	1 441	421	1 862		6 239	1 999	8 238
Totale del Distretto...	9 792	332	10 674	CORNO DI ROSAZZO			
				Corno di Rosazzo (villaggio).....	447	128	575
				Gramogliano (id.).....	37	155	192
				Noax (id.).....	84	50	134
				Sant'Andrea (id.).....	234	44	278
				Visinale di Sotto (id.).....	211	»	211
Distretto di Cividale del Friuli.					1 013	377	1 390
				PAEDIS			
ATTIMIS				Paedis (villaggio).....	1 026	77	1 103
Attimis (villaggio).....	907	»	907	Ronchis (id.).....	242	»	242
Forame (id.).....	487	»	487	Canal di Grivo (id.).....	367	»	367
Racchinsio (id.).....	338	»	338	Costapiana (id.).....	127	8	135
Sabit (id.).....	467	»	467	Canebola (id.).....	580	»	580
Porzus (id.).....	474	»	474	Pedrosa (id.).....	151	»	151
Partistagno (id.).....	118	»	118	Costalunga (id.).....	134	»	134
	2 791	»	2 791	Campeglio (id.).....	425	95	520
				Raschiacco (id.).....	162	32	194
				Colloredo (id.).....	83	»	83
				Valle (id.).....	259	»	259
BUTTRIO IN PIANO					3 556	212	3 768
Buttrio (villaggio).....	590	35	625	IPPLIS			
Visinale (borgata).....	456	»	456	Ipplis (villaggio).....	290	280	570
Buttrio in Monte (casale).....	63	231	294	Azzano (borgata).....	85	»	85
Lippe (id.).....	»	33	33	Leproso (id.).....	217	14	231
Caminetto (villaggio).....	213	18	231		592	294	886
Camino (id.).....	275	32	307				
	1 507	349	1 946	MANZANO			
				Manzano (villaggio).....	930	163	1 102
CASTEL DEL MONTE UDINESE				Casc (id.).....	205	50	255
Castel del Monte (castello).....	41	34	75	Oleis (id.).....	403	141	544
Marcolino (villaggio).....	51	»	51	Rosazzo (id.).....	50	65	115
Prepotischis.....	»	56	56	San Lorenzo (id.).....	242	144	386
Obborza (villaggio).....	103	7	110	Solleschiano (id.).....	122	»	122
Cialla (id.).....	86	»	86	Manzinello (id.).....	284	»	284
Scacar.....	»	22	22		2 245	563	2 808
Mezzomonte.....	»	20	20	MOIMACCO			
Scuarzulis.....	»	26	26	Moimacco (villaggio).....	758	16	774
Tercimonte.....	»	15	15	Bottenico (id.).....	301	64	365
Chiarò.....	»	26	26				
Chiazzacco (villaggio).....	31	»	31	POVOLETTO			
Cosson.....	»	36	36	Povoletto (villaggio).....	482	»	482
Podresca.....	»	33	33	Grions di Torre (id.).....	404	25	429
Cechemel.....	»	15	15	Sait (id.).....	304	9	313
Codromaz (villaggio).....	97	»	97	Sciacco (id.).....	128	31	159
Berda (id.).....	44	»	44	Bellazzoja (id.).....	132	8	140
Covacevizza.....	»	25	25				
Ciubiz (casale).....	33	»	33		1 059	80	1 139
Bordon (villaggio).....	61	»	61				
Salamant.....	»	29	29				
Podelanz.....	»	18	18				
	547	362	909				

TAV. I. — POPOLAZIONE PRESENTE PER COMUNI E FRAZIONI.

Udine.

Censimento 1871.

COMUNI E FRAZIONI	Popolazione presente			COMUNI E FRAZIONI	Popolazione presente		
	Agglomerata nei centri	Sparsa nella campagna	TOTALE		Agglomerata nei centri	Sparsa nella campagna	TOTALE
Seghe Povoletto				CAMINO DI CODROIPO			
Belvedere.....	»	38	38	Camino (villaggio).....	611	72	683
Marsura.....	»	307	307	Gorizzo (id.).....	84	»	84
Magredis (villaggio).....	273	11	284	San Vidotto (id.).....	290	»	290
Avosa (id.).....	302	27	329	Glaunino (id.).....	110	»	110
Premulacco (id.).....	57	»	57	Bugnins (id.).....	192	53	245
Savorgnano di Torre (id.).....	647	130	777	Stracis (id.).....	81	11	92
	2 729	586	3 315		1 308	136	1 444
PREMARIACCO				CODROIPO			
Premariacco (villaggio).....	1 116	»	1 116	Codroipo (borgata).....	2 006	38	2 044
Firmano (id.).....	244	»	244	Biauzzo (id.).....	445	25	470
Paderno (id.).....	151	»	151	Zompichia (id.).....	597	6	603
Orsaria (id.).....	1 085	»	1 085	Intizzo (villaggio).....	227	»	227
	2 596	»	2 596	Goricizza (id.).....	644	»	644
				Pozzo (id.).....	552	3	555
PREPOTTO					4 471	72	4 543
Prepotto (villaggio).....	174	115	289	RIVOLTO			
Albana (id.).....	176	96	272	Rivolto (villaggio).....	677	»	677
Cladracis (id.).....	74	205	279	Passariano (id.).....	738	64	802
Craoretto (casale).....	54	99	153	Lonca (id.).....	416	2	418
Navacuzzo (id.).....	33	34	67	San Martino (id.).....	470	28	498
	511	549	1 060	Musciotto (id.).....	164	20	184
REMANZACCO				Revidischia (id.).....	69	»	69
Remanzacco (villaggio).....	1 001	69	1 070	San Pietro (id.).....	99	»	99
Orzano (id.).....	560	175	735	Beano (id.).....	609	5	614
Ziracco (id.).....	611	76	687		3 242	119	3 361
Cerneglons (id.).....	248	91	339				
	2 420	411	2 831	SEDEGLIANO			
SAN GIOVANNI DI MANZANO				Sedegliano (villaggio).....	967	»	967
San Giovanni (villaggio).....	451	95	546	Gradisca (id.).....	535	11	546
Bolzano (id.).....	257	»	257	San Lorenzo (id.).....	683	»	683
Dolegnano (id.).....	399	47	446	Coderno (id.).....	400	»	400
Villanova (id.).....	464	21	485	Grions (id.).....	289	»	289
Medeuza (id.).....	514	5	519	Rivis (id.).....	260	8	268
	2 085	168	2 253	Turrida (id.).....	416	»	416
				Redenzicco (id.).....	85	»	85
TORREANO					3 635	19	3 654
Torreano (villaggio).....	732	29	761	TALMASSONS			
Canalutto (id.).....	259	4	263	Talmassons (villaggio).....	1 235	1	1 236
Ronchis (id.).....	97	12	109	Flumignano (id.).....	436	»	436
Togliano (id.).....	300	62	362	Flambo (id.).....	819	6	825
Prestento (id.).....	463	25	488	Sant'Andrea (id.).....	275	8	283
Reant (id.).....	99	»	99		2 765	15	2 780
Masarolis (id.).....	579	»	579				
	2 520	132	2 661	VARMO			
Totale del Distretto...	32 509	6 082	38 591	Varmo (villaggio).....	741	14	755
				Roveredo (id.).....	279	10	289
				Santa Marizza (id.).....	247	8	255
Distretto di Codroipo.				Cornazzai (id.).....	106	36	142
BERTIOLO				Madrisio (id.).....	120	27	147
Bertiolo (villaggio).....	1 681	»	1 681	Madrisio (id.).....	151	25	176
Virco (id.).....	375	9	384	Belgrado (id.).....	319	42	361
Pozzecco (id.).....	663	»	663	Gradiscutta (id.).....	491	19	510
Sterpo (id.).....	43	»	43	Romans (id.).....	247	»	247
	2 762	9	2 771	Totale del Distretto...	20 884	551	21 435

TAV. I. — POPOLAZIONE PRESENTE PER COMUNI E FRAZIONI.

Censimento 1871.

Udine.

COMUNI E FRAZIONI	Popolazione presente			COMUNI E FRAZIONI	Popolazione presente		
	Agglomerata nei centri	Sparsa nella campagna	TOTALE		Agglomerata nei centri	Sparsa nella campagna	TOTALE
RESIUTTA				SAN GIORGIO DI NOGARÒ			
Resiutta (villaggio).....	439	7	446	San Giorgio (villaggio).....	1 308	12	1 320
Borgata del Ponte (borgata).....	117	"	117	Zuccola (borgata).....	171	"	171
Borgata dei Povici (id.).....	83	83	166	Chiarisacco (id.).....	501	"	501
	639	90	729	Nogaro (id.).....	217	9	226
				Villanova (id.).....	209	20	229
Totale del Distretto...	11 059	1 631	12 690	Zellina (id.).....	99	58	157
				Malisana (id.).....	257	137	394
				Torre Zuino (id.).....	381	186	567
					3 143	422	3 565
Distretto di Palmanova.				SANTA MARIA LA LUNGA			
BAGNARIA ARSA				S. Maria la Lunga (villaggio) ..	1 097	55	1 152
Bagnaria (villaggio).....	524	72	596	Meretto (id.).....	390	14	404
Sevegliano (id.).....	503	165	668	Ronchietti (id.).....	125	"	125
Privano (id.).....	349	62	411	Santo Stefano (id.).....	205	"	205
Campolongo (id.).....	270	90	360	Tissano (id.).....	361	13	374
Castions di Mure (id.).....	318	201	519		2 178	82	2 260
	1 964	590	2 554	TRIVIGNANO UDINESE			
BICINICCO				Trivignano (villaggio).....	911	"	911
Bicinico (villaggio).....	648	2	650	Claujano (id.).....	781	47	828
Folettis (id.).....	533	18	551	Melarollo (id.).....	155	"	165
Gris (id.).....	204	"	204	Merlana (id.).....	256	18	274
Cuccana (id.).....	88	"	88		2 113	65	2 178
	1 473	20	1 493	Totale del Distretto...	23 657	1 935	25 592
CARLINO							
Carlino (villaggio).....	516	21	537	Distretto di Pordenone.			
San Gervasio (id.).....	164	18	182	AVIANO			
Casino (casale).....	17	98	115	Aviano (villaggio).....	3 421	22	3 443
	697	137	834	Castello (id.).....	558	"	558
CASTIONS DI STRADA				Marsure (id.).....	1 934	"	1 934
Castions di Strada (villaggio)...	1 654	112	1 766	Giais (id.).....	861	9	870
Morsano di Strada (id.).....	465	"	465		6 774	31	6 805
	2 119	112	2 231	AZZANO DECIMO			
GONARS				Azzano (villaggio).....	257	2 324	2 581
Gonars (borgata).....	1 653	94	1 747	Tiezzo (id.).....	354	739	1 093
Fauglis (villaggio).....	845	"	845	Fagnigola (id.).....	233	388	621
Ontagnano (id.).....	829	37	866	Corva (id.).....	315	341	656
	3 327	131	3 458		1 159	3 792	4 951
MARANO LACUNARE (villaggio).....	1 028	16	1 044	CORDENONS (borgata).....	4 219	365	4 584
PALMANOVA				Fiume			
Palmanova (città).....	3 424	5	3 429	Fiume (villaggio).....	635	146	781
Sottoselva (villaggio).....	237	30	267	Bannia (id.).....	668	307	975
Talmico (id.).....	487	64	551	Praturlone (id.).....	409	"	409
	4 148	99	4 247	Cimpello (id.).....	351	185	536
PORPETTO				Piscinanna (id.).....	350	251	601
Porpetto (villaggio).....	826	151	977		2 413	889	3 302
Castello (id.).....	346	63	409	FONTANAFREDDA			
Corgnolo (id.).....	211	47	258	Fontanafredda (borgata).....	360	101	461
Pampaluna (id.).....	84	"	84	Villadot (id.).....	372	30	402
	1 467	261	1 728	Talmasson (id.).....	210	10	220

TAV. I. — POPOLAZIONE PRESENTE PER COMUNI E FRAZIONI.

Censimento 1871.

Udine.

COMUNI E FRAZIONI	Popolazione presente			COMUNI E FRAZIONI	Popolazione presente		
	Agglomerata nei centri	Sparsa nella campagna	TOTALE		Agglomerata nei centri	Sparsa nella campagna	TOTALE
Segue FONTANAFREDDA				Segue ZOPPOLA			
Ronche (borgata).....	329	20	349	Cusano (borgata).....	325	"	325
Vigonovo (id.).....	927	31	958	Castions (id.).....	1 178	"	1 178
Roman (id.).....	263	23	286	Orcenico di Sotto (id.).....	313	38	351
Ceolini (id.).....	115	5	120	Orcenico di Sopra (id.).....	696	"	696
Ranzano (id.).....	730	44	774		3 830	137	3 967
Nave (id.).....	302	27	329	Totale del Distretto...	40 807	14 632	55 439
	3 608	291	3 899				
MONTEREALE CELLINA				Distretto di Sacile.			
Montereale (villaggio).....	818	"	818	BRUGNERA			
Grizzo (id.).....	852	8	860	Brugnera (borgata).....	367	552	919
Malnisio (id.).....	901	"	901	Maron (id.).....	340	579	919
San Leonardo (id.).....	575	3	578	S. Cassiano di Livenza (villaggio).....	289	249	538
San Martino (id.).....	543	5	548	Tamai (id.).....	166	308	474
	3 689	16	3 705		1 162	1 688	2 850
PASIANO				BUDOJA			
Pasiano (villaggio).....	708	1 296	2 004	Budoja (villaggio).....	1 077	"	1 077
Rivarotta (id.).....	309	618	927	Dardago (id.).....	820	3	823
Visinale (id.).....	476	450	926	Santa Lucia (id.).....	741	"	741
Cecchini (id.).....	354	212	566		2 638	3	2 641
Azzanello (id.).....	97	87	184				
	1 944	2 663	4 607	CANEVA			
PORCIA				Sarone (villaggio).....	1 517	305	1 822
Porcia (castello).....	973	301	1 274	Vallegger (id.).....	649	897	1 546
Rorai piccolo (villaggio).....	492	412	904	Stevèna (id.).....	1 056	261	1 317
Palse (id.).....	434	801	1 235	Pratta (id.).....	223	137	360
	1 899	1 514	3 413		3 445	1 600	5 045
PORDENONE				POLCENIGO			
Pordenone (città).....	4 591	1 481	6 072	Polcenigo (borgata).....	378	37	415
Rorai grande (villaggio).....	681	98	779	Range (villaggio).....	184	14	198
Torre (id.).....	1 219	199	1 418	Gorgazzo (id.).....	203	"	203
	6 491	1 778	8 269	Coltura (id.).....	1 395	66	1 461
PRATA DI PORDENONE				S. Giovanni di Sotto (id.).....	446	125	571
Prata.....	"	2 227	2 227	S. Giovanni di Sopra (id.).....	991	5	996
Ghirano.....	"	860	860	Mezzomonte (id.).....	483	"	483
	"	3 087	3 087		4 080	247	4 327
ROVEREDO IN PIANO (borgata).....	1 392	24	1 416	SACILE			
SAN QUIRINO				Sacile (città).....	1 975	75	2 050
San Quirino (villaggio).....	1 236	"	1 236	Topaligo (casale).....	117	336	453
Sedrano (id.).....	478	"	478	San Michele (id.).....	214	119	333
Santa Fosca (id.).....	755	"	755	Ronche (id.).....	105	267	372
	2 469	"	2 469	San' Odorico.....	"	284	284
VALLENONCELLO				Villorba.....	"	211	211
Vallenoncello (villaggio).....	725	58	783	S. Giovanni del Tempio (villaggio).....	146	215	361
Villanova (id.).....	195	37	232	Cavolano (id.).....	315	409	724
	920	95	1 015	S. Giovanni di Livenza (casale).....	138	300	438
ZOPPOLA				Totale del Distretto...	14 335	5 754	20 089
Zoppola (villaggio).....	1 093	71	1 164				
Murlis (borgata).....	225	26	253				

TAV. I. — POPOLAZIONE PRESENTE PER COMUNI E FRAZIONI.

Censimento 1871.

Udine.

COMUNI E FRAZIONI	Popolazione presente			COMUNI E FRAZIONI	Popolazione presente		
	Agglomerata nei centri	Sparsa nella campagna	TOTALE		Agglomerata nei centri	Sparsa nella campagna	TOTALE
Distretto di San Daniele del Friuli.				RIVE D'ARCAÑO			
COLLOREDO DI MONTE ALBAÑO				Rive d'Arcano (villaggio).....			
Colloredo (villaggio).....	582	66	648	427	»	427	
Lauzzana (id.).....	247	2	249	Ranzico (id.).....	43	»	
Entesano (id.).....	113	»	113	Arcano Inferiore (id.).....	56	»	
Codugnella (id.).....	106	2	108	Pozzalis (id.).....	261	»	
Caporiacco (id.).....	287	44	331	Giavons (id.).....	179	»	
Mels (id.).....	446	17	463	Rivotta (id.).....	91	»	
				Rodeano del Basso (id.).....	387	»	
				Arcano Superiore (id.).....	115	»	
				Rodeano dell'Alto (id.).....	265	»	
	1 781	131	1 912				
COSEANO				SAN DANIELE DEL FRIULI			
Coseano (villaggio).....	581	»	581	San Daniele (borgo).....	4 471	103	
Coseanetto (id.).....	136	»	136	Villanova (villaggio).....	664	»	
Nogaredo di Corno (id.).....	356	»	356				
Barrazetto (id.).....	305	»	305	SANT'ODORICO			
Cisterna (id.).....	520	»	520	Sant'Odorico (villaggio).....			
Maseriis (id.).....	117	»	117	Flaibano (id.).....	442	»	
	2 015	»	2 015		921	»	
DIGNANO				SAN VITO DI FAGAGNA			
Dignano (villaggio).....	858	»	858	San Vito (villaggio).....	598	»	
Bonricco (id.).....	195	»	195	Ruscletto (id.).....	123	»	
Vidulis (id.).....	253	»	253	Silvella (id.).....	387	»	
Carpacco (id.).....	754	7	761				
	2 060	7	2 067				
FAGAGNA				Totale del Distretto...			
Fagagna (villaggio).....	1 926	128	2 054	25 935	2 733	28 668	
Ciconico (id.).....	548	22	570				
Battaglia (id.).....	167	»	167	Distretto di San Pietro al Natisone.			
Villalta (id.).....	697	»	697	DRENCHIA			
Madrisio (id.).....	469	»	469	Trusgne (villaggio).....			
	3 807	150	3 957	Drenchia (id.).....	90	116	
MAJANO				Trinco (id.).....			
Majano (villaggio).....	1 389	1 176	2 565	Trinco (id.).....	144	41	
Susans (id.).....	633	1 118	1 751	Trinco (id.).....	80	109	
	2 022	2 294	4 316	Clabuzzaro (id.).....	128	77	
MORUZZO				Obbenetto (id.).....			
Moruzzo (villaggio).....	677	29	706	Peternel (id.).....	39	30	
Modotto (id.).....	94	»	94				
Lavia (id.).....	53	»	53	GRIMACCO			
Mazzanins (id.).....	46	»	46	Grimacco Superiore (villaggio)...			
Brazzacco (id.).....	433	19	452	Grimacco Inferiore (id.).....	107	»	
Santa Margherita (id.).....	69	»	69	Plataz (id.).....	62	»	
Alnico (id.).....	248	»	248	Canalaz (id.).....	76	»	
	1 620	48	1 668	Brida di Sotto (id.).....	38	»	
RACOGNA				Brida di Sotto (id.).....			
San Giacomo (villaggio).....	876	»	876	Brida di Sotto (id.).....	41	»	
Villuzza (id.).....	197	»	197	Brida di Sotto (id.).....	74	»	
Pignano (id.).....	634	»	634	Liessa.....	»	22	
San Pietro (id.).....	619	»	619	Clodig (villaggio).....	32	»	
Muris (id.).....	651	»	651	Seuza (id.).....	138	»	
Canodusso (id.).....	73	»	73	Sverimaz (id.).....	85	»	
Aunedis (id.).....	150	»	150	Costme (id.).....	124	7	
	3 200	»	3 200	Arbida (id.).....	23	»	
				Slapovico.....	»	17	

TAV. I. — POPOLAZIONE PRESENTE PER COMUNI E FRAZIONI.

Udine.

Censimento 1871.

COMUNI E FRAZIONI	Popolazione presente			COMUNI E FRAZIONI	Popolazione presente		
	Agglomerata nei centri	Sparsa nella campagna	TOTALE		Agglomerata nei centri	Sparsa nella campagna	TOTALE
<i>Segue GRIMACCO</i>				<i>(Segue) TARCETTA</i>			
Podlach (villaggio).....	66	»	66	Pegliano (villaggio).....	254	»	
Topolo (id.).....	264	»	264	Erbezzo (id.).....	115	402	
Lombai (id.).....	74	»	74	Montefosca (id.).....	276	58	
Rucchino (id.).....	44	»	44		1 040	789	
Scale (id.).....	30	»	30			1 829	
	1 278	46	1 324	Totale del Distretto...			
RODDA				Distretto di San Vito al Tagliamento.			
Rodda (borgata).....	69	598	667	ARZENE			
Brischis (id.).....	115	7	122	Arzene (villaggio).....	861	15	
Mersino (id.).....	21	517	638	San Lorenzo (id.).....	404	18	
	305	1 122	1 427		1 265	33	
SAN LEONARDO				CASARSA DELLA DELIZIA			
San Leonardo (borgata).....	201	564	765	Casarsa (villaggio).....	1 262	62	
Altana (id.).....	135	92	227	Comunale (casale).....	81	18	
Jainich (id.).....	104	»	104	San Giovanni (villaggio).....	1 362	68	
Merso di Sotto (id.).....	116	57	173	San Floriano (casale).....	111	5	
Clustra (id.).....	84	53	137	Versutia.....	»	46	
Cravera (id.).....	149	295	444	Villa Sile (casale).....	56	21	
Cosizza (id.).....	147	191	338				
	936	1 252	2 188	CHIONS			
SAN PIETRO AL NATISONE				Villotta (villaggio).....			
S. Pietro al Natisone (villaggio).....	442	»	442	Basedo (id.).....	480	126	
Vernasso (id.).....	316	126	442	Villotta (casale).....	237	84	
Clenia (id.).....	139	105	244	Villotta (casale).....	182	13	
Azzida (id.).....	519	56	575	Chions (villaggio).....	837	193	
Sorzento (id.).....	125	108	233	Tajedo (id.).....	145	36	
Ponteacco (id.).....	254	113	367	Villafranca (casale).....	238	»	
Vernassino (id.).....	139	369	508	Sbrojavacca (villaggio).....	56	»	
	1 934	877	2 811		2 175	452	
SAVOGNA				CORDOVADO			
Savogna (villaggio).....	131	22	153	Cordovado (villaggio).....	1 229	35	
Brizza di Sotto (id.).....	67	»	67	Saccudello (borgata).....	218	11	
Brizza di Sopra (id.).....	65	»	65	Belvedere (villaggio).....	70	50	
Blastn (id.).....	73	25	98	Zuzzulins (id.).....	93	»	
Tercimonte (id.).....	201	»	201		1 610	96	
Gabrovizza (id.).....	73	»	73	MORSANO			
Cepletischis (id.).....	258	»	258	Morsano (villaggio).....	917	181	
Polava (id.).....	48	»	48	Saletto (id.).....	307	20	
Jellina (id.).....	38	»	38	Bando (id.).....	67	39	
Dus (casale).....	39	»	39	San Paolo (id.).....	556	35	
Masseris (villaggio).....	258	»	258	Bolzano (id.).....	113	21	
Losaz (id.).....	79	»	79	Mussons (id.).....	398	»	
Montemaggiore (id.).....	188	»	188				
Barza (id.).....	45	»	45	PRAVISDOMINI			
Stermizza (id.).....	162	»	162	Pravisdolini (villaggio).....	295	205	
Pechinid (id.).....	48	»	48	Barco (id.).....	450	85	
	1 773	47	1 820	Panigai (casale).....	45	89	
STREGNA				Fratina (villaggio).....			
Stregna (villaggio).....	113	368	481		81	512	
Tribil di Sotto (id.).....	135	14	149		880	891	
Tribil di Sopra (id.).....	248	223	471			1 771	
Oblizza (id.).....	196	319	515				
	692	924	1 616				
TARCETTA							
Tarcetta (villaggio).....	160	67	227				
Biacis (id.).....	126	129	255				
Lasiz (id.).....	109	133	242				

TAV. I. --- POPOLAZIONE PRESENTE PER COMUNI E FRAZIONI. Censimento 1871.

Udine.

Table with columns: COMUNI E FRAZIONI, Popolazione presente (Agglomerata nei centri, Sparsa nella campagna, TOTALE). Rows include SAN MARTINO AL TAGLIAMENTO, SAN VITO AL TAGLIAMENTO, SESTO AL REGHENA, VALVASONE, DISTRETTO DI SPILIMBERGO, CASTELNOVO DEL FRIULI, CLAUZETTO, FORGARIA, MEDUNO, PINZANO SUL TAGLIAMENTO, SAN GIORGIO DELLA RICHINVELDA, SEQUALS, SPILIMBERGO, TRAMONTI DI SOPRA, TRAMONTI DI SOTTO, TRAVESIO.

TAV. I. --- POPOLAZIONE PRESENTE PER COMUNI E FRAZIONI. Censimento 1871.

Udine.

Table with columns: COMUNI E FRAZIONI, Popolazione presente (Agglomerata nei centri, Sparsa nella campagna, TOTALE). Rows include VITO D'ASIO, DISTRETTO DI TARCENTO, CASSACCO, CISERIIS, COLLALTO DELLA SOIMA, LUSEVERA, MAGNANO IN RIVIERA, NIMIS, Segue NIMIS, PLATISCHIS, TARCENTO, TREPPO GRANDE, TRICESIMO, DISTRETTO DI TOLMEZZO, AMARO, ARTA.

TAV. I. — POPOLAZIONE PRESENTE PER COMUNI E FRAZIONI.

Censimento 1871.

Udine.

COMUNI E FRAZIONI	Popolazione presente			COMUNI E FRAZIONI	Popolazione presente		
	Agglomerata nei centri	Sparsa nella campagna	TOTALE		Agglomerata nei centri	Sparsa nella campagna	TOTALE
CAVAZZO CARNICO				PAULARO			
Cavazzo (villaggio).....	386	»	386	Panlaro (villaggio).....	370	»	370
Cesclans (id.).....	373	»	373	Villamezzo (id.).....	576	77	653
Mena (id.).....	148	»	148	Casaso (id.).....	119	»	119
Somplago (id.).....	166	»	166	Dierico (id.).....	272	»	272
				Salino (id.).....	387	»	387
	1 573	»	1 573	Trelli (id.).....	155	»	155
CERCIVENTO				Chiausis (id.).....	87	»	87
Cercivento Superiore (villaggio)...	402	66	468				
Cercivento Inferiore (id.).....	420	»	420	PRATO CARNICO			
				Prato (villaggio).....	410	»	410
	822	66	888	Pradumbli (id.).....	112	»	112
COMEGLIANS				Avausa (id.).....	207	»	207
Comeglians (villaggio).....	156	3	159	Prico (id.).....	79	»	79
Pavalaro (id.).....	365	10	375	Pieria (id.).....	232	62	294
Miels (id.).....	256	»	256	Sostasio (id.).....	248	26	274
Calgaretto (id.).....	254	»	254	Osais (id.).....	199	»	199
Tualis (id.).....	383	»	383	Truja (id.).....	138	»	138
				Pesariis (id.).....	561	»	561
	1 414	13	1 427				
FORNI AVOLTRI				RAVASCLETTO			
Forni Avoltri (villaggio).....	507	4	511	Ravaschetto (villaggio).....	204	106	310
Sigilieto (id.).....	243	7	250	Campivolo (id.).....	178	199	377
Collina (id.).....	236	6	242	Zovello (id.).....	392	27	419
	986	17	1 003		774	332	1 106
LAUCO				RIGOLATO			
Lauco (villaggio).....	494	97	591	Rigolato (villaggio).....	346	18	364
Avaglio (id.).....	458	25	483	Ludaria (id.).....	366	10	376
Vinajo (id.).....	476	143	619	Magnanins (id.).....	130	»	130
Trava (id.).....	335	19	354	Volpicetto (id.).....	179	»	179
				Gracco (id.).....	60	»	60
	1 763	284	2 047	Vuezis (id.).....	131	»	131
LIGOSULLO				Givigliana (id.).....	167	»	167
Ligosullo (villaggio).....	363	9	372				
Muruzalis (casale).....	84	»	84		1 379	28	1 407
				SUTRIO			
	447	9	456	Sutrio (villaggio).....	833	5	838
OVARO				Priola (id.).....	176	»	176
Ovaro (villaggio).....	296	11	307	Nosaris (id.).....	155	»	155
Lenzone (id.).....	106	»	106				
Chialina (id.).....	163	25	188		1 164	5	1 169
Liartis (id.).....	288	4	292	TOLMEZZO			
Luint (id.).....	79	»	79	Tolmezzo (borgo).....	1 560	263	1 823
Cella (id.).....	94	»	94	Caneva (villaggio).....	354	»	354
Agrons (id.).....	71	12	83	Casanova (id.).....	148	»	148
Luincis (id.).....	189	15	204	Lorenzaso (id.).....	49	»	49
Clavais (id.).....	143	5	148	Terzo (id.).....	246	»	246
Mione (id.).....	240	»	240	Cazzaso (id.).....	311	»	311
Ovasta (id.).....	206	»	206	Fusea (id.).....	429	»	429
Entrampo (id.).....	120	7	127	Imponzo (id.).....	331	»	331
Cludinico (id.).....	169	5	174	Cadunea (id.).....	178	»	178
Muina (id.).....	266	25	291	Illeggio (id.).....	452	»	452
	2 430	109	2 539	TREPPA CARNICO			
PALUZZA				Treppa Carnico (villaggio).....	116	31	147
Paluzza (villaggio).....	749	38	787	Siao (id.).....	441	61	502
Casteons (id.).....	255	25	280	Zenodis (id.).....	233	11	244
Naumina (id.).....	121	37	158	Fausia (id.).....	168	»	168
Rivo (id.).....	303	»	303				
Cleulis (id.).....	420	76	496				
Timau (id.).....	619	107	726				
	2 467	283	2 750		958	103	1 061

TAV. I. — POPOLAZIONE PRESENTE PER COMUNI E FRAZIONI.

Censimento 1871.

Udine.

COMUNI E FRAZIONI	Popolazione presente			COMUNI E FRAZIONI	Popolazione presente		
	Agglomerata nei centri	Sparsa nella campagna	TOTALE		Agglomerata nei centri	Sparsa nella campagna	TOTALE
VEBZEGNIS				(Segue) MARETTO DI TOMBA			
Verzegnis (villaggio).....	347	77	424	San Marco (villaggio).....	294	»	294
Chiausis (id.).....	433	4	437	Savalons (id.).....	155	»	155
Chiausis (id.).....	320	165	485	Pantianico (id.).....	728	»	728
Intissans (id.).....	254	»	254				
					2 746	»	2 746
	1 354	246	1 600	MORTEGLIANO			
VILLA SANTINA				Mortegliano (villaggio).....	2 389	14	2 403
Villa Santina (villaggio).....	452	52	504	Chiasiellis (id.).....	413	10	423
Invillino (id.).....	427	35	462	Lavariano (id.).....	821	14	835
				Chiasottis (id.).....	185	19	204
	879	87	966				
ZUGLIO					3 808	57	3 865
Zuglio (villaggio).....	287	4	291	PAGNACCO			
Formeaso (id.).....	143	6	149	Pagnacco (villaggio).....	689	»	689
Sezza (id.).....	274	6	280	Castellerio (id.).....	222	10	232
Fielis (id.).....	284	14	298	Lazzacco (id.).....	136	»	136
				Zampis (id.).....	219	»	219
	938	30	968	Plaino (id.).....	409	»	409
				Fontanabuona (id.).....	174	»	174
Totale del Distretto ...	30 615	2 267	32 882		1 849	10	1 859
				PASIAN DI PRATO			
Distretto di Udine.				Pasian di Prato (villaggio).....	704	18	722
				Colloredo di Prato (id.).....	639	30	669
				Passons (id.).....	503	»	503
					1 846	48	1 894
CAMPOFORMIDO				PASIAN SCHIAVONESCO			
Campoformido (villaggio).....	787	»	787	Pasian Schiavonesco (villaggio)...	697	19	716
Bressa (id.).....	561	»	561	Variano (id.).....	524	6	530
Basaldella (id.).....	738	»	738	Vissandone (id.).....	443	»	443
				Villaorba (id.).....	463	»	463
	2 086	»	2 086	Basagliapenta (id.).....	530	24	554
FELETTA UMBERTO				Blessano (id.).....	446	»	446
Feletto Umberto (villaggio).....	1 238	»	1 238	Orgnano (id.).....	565	»	565
Branco (id.).....	146	»	146				
Colugna (id.).....	483	»	483		3 668	49	3 717
				PAVIA DI UDINE			
	1 867	»	1 867	Pavia (villaggio).....	748	79	827
LESTIZZA				Percotto (id.).....	908	207	1 115
Lestizza (villaggio).....	646	»	646	Persoreano di Lauzacco (id.).....	357	»	357
Santa Maria Sclauinico (id.).....	693	9	702	Lauzacco (id.).....	453	38	491
Sclauinico (id.).....	411	»	411	Risano (id.).....	719	75	794
Galleriano (id.).....	586	»	586	Cortello (id.).....	93	»	93
Nespolo (id.).....	594	»	594	Lunignacco (id.).....	311	33	344
Carponedo (id.).....	453	8	461				
Villacaccia (id.).....	383	»	383	POZZUOLO DEL FRIULI			
				Pozzuolo (villaggio).....	1 288	36	1 324
	3 766	17	3 783	Sammardenchia (id.).....	512	10	522
MARTIGNACCO				Torrenzano (id.).....	715	9	724
Martignacco (villaggio).....	1 187	36	1 223	Zugliano (id.).....	534	»	534
Fagnacco (id.).....	219	»	219	Cargnacco (id.).....	219	51	270
Ceresetto (id.).....	557	17	574				
Torreano (id.).....	444	»	444		3 268	106	3 374
Nogaredo di Prato (id.).....	697	»	697	PRADAMANO			
				Pradamano (villaggio).....	997	68	1 065
	3 104	53	3 157	Lovaria (id.).....	409	4	413
MERETTO DI TOMBA							
Meretto (villaggio).....	645	»	645	REANA DEL ROIALE			
Tomba (id.).....	396	»	396	Rana (villaggio).....	812	»	812
Plasencis (id.).....	528	»	528	Ribis (id.).....	146	»	146
				Rizzolo (id.).....	567	5	572

TAV. I. — POPOLAZIONE PRESENTE PER COMUNI E FRAZIONI.

Censimento 1871.

Udine.

COMUNI E FRAZIONI	Popolazione presente			COMUNI E FRAZIONI	Popolazione presente		
	Agglomerata nei centri	Sparsa nella campagna	TOTALE		Agglomerata nei centri	Sparsa nella campagna	TOTALE
<i>(Segue)</i> REANA DEL ROJALE				Riepilogo			
Valle del Rojale (villaggio).....	187	»	187				
Cortale (id.).....	172	43	215	AMPEZZO..... 9 792 882 10 674			
Vergnacco (id.).....	365	»	365				
Qualso (id.).....	457	5	462	CIVIDALE DEL FRIULI... 32 509 6 082 38 591			
Zompitta (id.).....	273	»	273				
	2 979	53	3 032	CODROIPO..... 20 884 551 21 435			
TAVAGNACCO							
Tavagnacco (villaggio).....	558	»	558	GEMONA..... 24 501 3 471 27 972			
Adegliacco (id.).....	520	47	567				
Cavalicco (id.).....	298	48	346	LATISANA..... 14 752 2 384 17 136			
	1 376	95	1 471				
UDINE				MANIAGO..... 19 057 2 931 21 988			
Udine (città).....	22 004	»	22 004				
Posolle (sobborgo).....	325	»	325	MOGGIO UDINESE..... 11 059 1 631 12 690			
Villalta e S. Lazzaro (id.).....	75	»	75				
Stazione (id.).....	288	»	288	PALMANOVA..... 23 657 1 935 25 592			
Chiavis con Vat (villaggio).....	575	163	738				
Gervasutta (casale).....	322	»	322	PORDENONE..... 40 807 14 682 55 489			
Laiacco.....	»	419	419				
Baldasseria.....	»	446	446	SACILE..... 14 335 5 754 20 089			
Planis.....	»	431	431				
Sant'Osvaldo.....	»	565	565	S. DANIELE DEL FRIULI 25 935 2 733 28 668			
San Gottardo.....	»	599	599				
Paderno (villaggio).....	705	270	975	S. PIETRO AL NATISSONE 8 584 5 467 14 051			
Rizzi (id.).....	463	»	463				
Casali Cormor (casale).....	253	»	253	S. VITO AL TAGLIAMENTO 23 759 4 645 28 404			
Beivars (villaggio).....	353	»	353				
Godia (id.).....	439	38	477	SPILIMBERGO..... 23 989 8 180 32 169			
Cussignacco (id.).....	666	231	897				
	26 468	3 162	29 630	TARCENTO..... 24 472 1 304 25 776			
				TOLMEZZO..... 30 615 2 267 32 882			
				UDINE..... 63 826 4 154 67 980			
Totale del Distretto...	63 826	4 154	67 980	Totale della Provincia... 412 533 69 053 481 586			

PROVINCIA DI VENEZIA.

Distretto di Chioggia.				Distretto di Dolo.			
CAVANZERE				PELLESTRINA			
Cavanzere destro o sinistro (borg.)	7 462	4 874	12 336	Pellestrina (borgata).....	4 292	»	4 292
Rottanova centrale (id.).....	904	»	904	Portosecco (id.).....	643	»	643
» Coette (villaggio).....	680	583	1 263	San Pietro in Volta (id.).....	1 318	»	1 318
San Pietro (id.).....	215	261	476				
	9 261	5 718	14 979				
CHIOGGIA				Totale del Distretto... 39 342 11 787 51 129			
Chioggia (città).....	19 827	14	19 841				
Sotto Marina (borgata).....	3 693	247	3 940				
Sant'Anna.....	»	958	958				
Cavanella (borgata).....	308	180	488				
Cabianca.....	»	1 109	1 109				
	23 828	2 508	26 336				
CONA				CAMPAGNA LUPA			
Conotta.....	»	645	645	Campagna (villaggio).....	441	461	902
Cona.....	»	581	581	Lova (id.).....	47	131	178
Foresto.....	»	491	491	Lugo (id.).....	45	26	71
Villa del Bosco.....	»	392	392	Lughetto.....	»	182	182
Conca d'Albero.....	»	698	698				
Cantarana.....	»	555	555				
Civè.....	»	199	199				
	»	3 561	3 561				

TAV. I. — POPOLAZIONE PRESENTE PER COMUNI E FRAZIONI.

Censimento 1871.

Venezia.

COMUNI E FRAZIONI	Popolazione presente			COMUNI E FRAZIONI	Popolazione presente		
	Agglomerata nei centri	Sparsa nella campagna	TOTALE		Agglomerata nei centri	Sparsa nella campagna	TOTALE
CAMPOLONGO MAGGIORE				FAVARO			
Campolongo (villaggio).....	105	1 356	1 461	Favaro (villaggio).....	30	559	589
Bojon (id.).....	168	1 147	1 315	Tessera.....	»	257	257
Liettoli (id.).....	71	793	864	Terzo.....	»	183	183
	344	3 296	3 640	Campalto (villaggio).....	25	484	509
CAMPONOGARA				Dese..... 25 448 448			
Camonogara (villaggio).....	236	1 254	1 490				
Prozolo (id.).....	273	359	632	MARCON			
Campoverardo (id.).....	175	65	240	Marcon.....	»	716	716
Premaore (id.).....	45	183	228	Gaggio.....	»	442	442
	729	1 861	2 590				
DOLO				MARTELLAGO			
Dolo (borgo).....	2 837	313	3 150	Martellago (villaggio).....	150	1 180	1 330
Lango Brenta (sobborgo).....	951	367	1 318	Maerne (id.).....	162	1 522	1 684
Arino 1° (villaggio).....	380	321	701				
San Bruson (id.).....	617	410	1 027				
	4 785	1 411	6 196	MESTRE			
FIESSO D'ANTICO (villaggio)..... 280 1 410 1 690				Mostre (città)..... 4 914 10 4 924			
FUSSO				Carpeneo (villaggio)..... 1 149 1 043 2 192			
Fussò (villaggio).....	157	1 074	1 231	Piraghetto (casale).....	369	316	685
Sandon (id.).....	129	279	408	Botenigo (id.).....	143	472	615
	286	1 353	1 639	Marocco (villaggio).....	31	587	618
MIRA				Pevlan (id.)..... 101 359 460			
Mira (borgata).....	1 362	660	2 022	Brendole.....	»	397	397
Gambarare (villaggio).....	492	4 269	4 761	Malghera.....	»	40	40
Oriago (id.).....	410	212	622				
Dorbiago (id.).....	201	1 221	1 422				
	2 465	6 362	8 827	SPINEA			
SPINA				Spinea..... 690 690			
San Pietro (villaggio).....	122	890	1 012	Orgnano.....	»	413	413
Fossalvara (id.).....	194	393	587	Rossignago.....	»	410	410
Paluello (id.).....	79	380	459	Formase.....	»	260	260
	395	1 663	2 058	Crea.....	»	185	185
VIGONOVO				Villafraanca..... 162 162			
Vigonovo (villaggio).....	146	340	486				
Tombelle.....	»	261	261	SPINEA			
Sarmazza a destra.....	»	270	270	Spinea..... 690 690			
Sarmazza a sinistra.....	»	273	273	Orgnano..... 413 413			
Villanova.....	»	273	273	Rossignago..... 410 410			
Cadiceto.....	»	159	159	Formase..... 260 260			
Galta.....	»	630	630	Crea..... 185 185			
Nogia.....	»	250	250	Villafraanca..... 162 162			
	146	2 456	2 602				
Totale del Distretto... 9 963 20 612 30 575				Totale del Distretto... 7 176 15 559 22 735			
Distretto di Mestre.				Distretto di Mirano.			
CHIRIGNAGO				MIRANO			
Chirignago (villaggio).....	102	942	1 044	Mirano (borgata).....	1 663	1 703	3 366
Villabona (id.).....	»	315	315	Zianigo (villaggio).....	140	1 269	1 409
Catene.....	»	522	522	Campocroce (id.).....	166	723	889
Asseggiano.....	»	665	665	Scaltenigo (id.).....	219	1 510	1 729
	102	2 444	2 546				

TAV. I. — POPOLAZIONE PRESENTE PER COMUNI E FRAZIONI.

Censimento 1871.

Venezia.

COMUNI E FRAZIONI	Popolazione presente			COMUNI E FRAZIONI	Popolazione presente		
	Agglomerata nei centri	Sparsa nella campagna	TOTALE		Agglomerata nei centri	Sparsa nella campagna	TOTALE
NOALE				CINTO CAOMAGGIORE			
Noale (borgata)	1 105	1 334	2 439	Cinto Caomaggiore (villaggio)...	480	258	738
Moniego	"	694	694	Runco Gesuati	"	455	455
Briana	"	671	671	Settimo (casale)	342	179	521
Cappelletta	"	428	428				
	1 105	3 127	4 232		822	892	1 714
PIANIGA				CONCORDIA SAGITTARIA			
Pianiga (casale)	54	1 138	1 192	Concordia (villaggio)	1 322	220	1 542
Rivale (id.)	40	354	394	Diesimo	"	282	282
Mellaredo (id.)	24	599	623	San Giusto	"	120	120
Arino 2°	"	403	403	Pontecasali	"	134	134
Cazzago	"	521	521	Spareda	"	187	187
	118	3 015	3 133	Lovada	"	100	100
SALZANO				Frattuzza	"	102	102
Salzano (villaggio)	624	1 528	2 152	Bandoquerelle	"	205	205
Robogano (id.)	119	741	860				
	743	2 269	3 012	FOSSALTA DI PORTOGRUARO			
SANTA MARIA DI SALA				Fossalta (villaggio)	860	4	864
Santa Maria di Sala	"	461	461	Sacilato (casale)	94	"	94
Veternigo	"	459	459	Stiago (id.)	65	31	96
Stigliano	"	357	357	Alvisopoli (villaggio)	267	110	377
San' Angelo	"	594	594	Fratta (id.)	368	74	442
Casello dei Ruffi	"	957	957	Gorgo (casale)	103	69	172
Caltana	"	961	961	Vado (villaggio)	298	"	298
	"	3 789	3 789	Villanova (casale)	181	269	450
SCORZE					2 236	557	2 793
Scorze (villaggio)	230	1 377	1 607	GRUARO			
Rio San Martino	"	851	851	Gruario (villaggio)	588	141	729
Cappella	"	595	595	Bagnara (id.)	278	137	415
Peseggia	"	810	810	Boldara (id.)	168	22	190
Gardigiano	"	607	607	Giai della Sega (id.)	416	208	624
	230	4 240	4 470		1 450	508	1 958
Totale del Distretto...	4 384	21 645	26 029	PORTOGRUARO			
Distretto di Portogruaro.				Portogruaro (città)	3 516	"	3 516
ANNONE VENETO				Villastorta	"	821	821
Annone (villaggio)	647	"	647	San Niccolò	"	499	499
Oltrefossa	"	151	151	Portovecchio (villaggio)	466	277	743
Boschetto	"	216	216	Summaga (id.)	618	568	1 186
Spadacenta	"	569	569	Pradipozzo (id.)	183	516	699
Fab'	"	138	138	Lison	"	575	575
Giai di Spadacenta	"	124	124	Giussago (villaggio)	292	116	408
Giai Sacon	"	175	175	Lugugnana (id.)	400	220	620
Loncon	"	367	367		5 475	3 592	9 067
	647	1 740	2 387	PRAMAGGIORE			
CAORLE				Pramaggiore (villaggio)	193	339	532
Caorle (borgata)	863	136	999	Salvarolo (id.)	162	111	273
Cà Corniani (id.)	235	296	531	Blessaglia (id.)	289	431	720
Sesta Presa	"	99	99	Belfiore (id.)	193	238	431
Ottava Presa (casale)	78	69	147		837	1 119	1 956
San Gaetano (id.)	280	67	347	SAN MICHELE AL TAGLIAMENTO			
Cà Cottoni (id.)	136	43	179	San Michele (villaggio)	770	378	1 148
San Giorgio di Livenza (id.)	114	303	417	San Giorgio (id.)	1 153	517	1 670
	1 706	1 013	2 719	Villanova (id.)	456	134	590
				San Filippo (id.)	360	121	481
				Cesarolo (id.)	391	362	753
					3 130	1 512	4 642

TAV. I. — POPOLAZIONE PRESENTE PER COMUNI E FRAZIONI.

Censimento 1871.

Venezia.

COMUNI E FRAZIONI	Popolazione presente			COMUNI E FRAZIONI	Popolazione presente		
	Agglomerata nei centri	Sparsa nella campagna	TOTALE		Agglomerata nei centri	Sparsa nella campagna	TOTALE
SANTO STINO DI LIVENZA				MEOLO			
Santo Stino di Sotto (villaggio) ..	750	480	1 230	Meolo (borgata)	537	"	537
Santo di Stino di Sopra (id.)	444	165	609	Castelletto	"	484	484
Corbolone (id.)	798	220	1 018	Fossa Vecchia	"	619	619
Biverone (id.)	273	177	450	San Filippo	"	409	409
Musil di Sopra (id.)	124	561	685	Cà Corner	"	527	527
Musil di Sotto	"	227	227	Losson	"	216	216
	2 389	1 830	4 219	Capo d'Arzere	"	293	293
TEGLIO VENETO					537	2 548	3 025
Teglio (villaggio)	889	100	989	MUSILE			
Cintello (id.)	257	67	324	Musile	"	559	559
	1 146	167	1 313	Paludetto	"	220	220
Totale del Distretto...	21 160	14 280	35 440	Capo Sile	"	122	122
				Salsi	"	157	157
				Case Bianche	"	295	295
				San Rocco	"	265	265
				Croce	"	560	560
				Fossetta	"	346	346
					"	2 524	2 524
Distretto di San Donà di Piave.				NOVENTA DI PIAVE			
CAVAZUCCHERINA				Noventa (borgata)	640	66	706
Marina (casale)	165	388	553	Lampol'	"	377	377
Cortellazzo (id.)	120	65	185	Sabbionera	"	256	256
Piave Nuova	"	880	880	Romanzio	"	556	556
Passarella di Sotto (casale)	134	326	460	Guajano	"	453	453
Piave Vecchia (id.)	134	371	505	Calnova	"	345	345
Salse	"	322	322	Grassaga	"	490	490
	553	2 352	2 905	Gonfo	"	380	380
CEGGIA					640	2 923	3 563
Ceggia (borgata)	279	"	279	SAN DONÀ DI PIAVE			
Noghera (casale)	63	192	255	San Donà di Piave (borgata)	775	4 200	4 974
Prà d'Arca (id.)	48	89	137	Palazzetto	"	518	518
Saltezzo (id.)	26	155	181	Fossà con Ceggia	"	560	560
Rivazancana di Sotto (id.)	20	101	121	Passarella (casale)	112	906	1 018
Rivazancana di Sopra (id.)	44	142	186	Chiesanuova (id.)	38	720	758
Gainiga (id.)	52	264	316		925	6 904	7 829
Prà di Levada (id.)	70	198	268	SAN MICHELE DEL QUARTO			
Colonne	"	54	54	San Michele del Quarto (casale) ..	193	792	985
Formighe	"	112	112	Trepalade (casale)	41	83	124
Grassaga San Giorgio (casale) ..	19	168	187	Altino (id.)	54	161	215
Grassaga di Sopra	"	114	114	Portegrandi (id.)	33	301	334
	621	1 589	2 210		321	1 337	1 658
FOSSALTA DI PIAVE				TORRE DI MOSTO			
Fossalta (borgata)	336	"	336	Torre di Mosto (borgata)	370	253	623
Gonfo	"	296	296	Tezze	"	151	151
Lampol'	"	490	490	Confine	"	161	161
Campolungo	"	189	189	Staffolo	"	339	339
Ronche	"	361	361	Rotta	"	186	186
Capo d'Arzere (casale)	307	101	408	San' Elena	"	182	182
Contee	"	259	259	Boccafossa	"	155	155
	643	1 696	2 339		370	1 427	1 797
GRISOLERA				Totale del Distretto...	4 747	25 189	29 936
Grisolera (villaggio)	69	268	337				
Trecai (casale)	68	436	504				
Sette Casoni	"	503	503				
Sabbioni	"	682	682				
	137	1 889	2 026				

TAV. I. — POPOLAZIONE PRESENTE PER COMUNI E FRAZIONI.
Censimento 1871.

Venezia.

COMUNI E FRAZIONI	Popolazione presente			COMUNI E FRAZIONI	Popolazione presente		
	Agglomerata nei centri	Sparsa nella campagna	TOTALE		Agglomerata nei centri	Sparsa nella campagna	TOTALE
Distretto di Venezia.				VENEZIA (città)			
BURANO				128 094	807	128 901	
Burano (città).....	4 683	16	4 699	Totale del Distretto ...			
Mazzorbo (sobborgo).....	236	65	301	139 695	1 999	141 694	
Torcello (borgata).....	116	31	147	Riepilogo			
Tre Porti (id.).....	906	"	906	—			
Salina San Felice (id.).....	92	"	92	CHIOGGIA	39 342	11 787	51 129
Lio Piccolo.....	"	146	146	DOLO	9 963	20 612	30 575
Mesole.....	"	39	39	MESTRE	7 176	15 559	22 735
Cavallino (borgata).....	554	43	597	MIRANO.....	4 384	21 645	26 029
	6 587	340	6 927	PORTOGRUARO	21 160	14 280	35 440
MALAMOCCO				SAN DONÀ DI PIAVE....	4 747	25 189	29 936
Malamocco (borgata).....	803	113	916	VENEZIA.....	139 695	1 999	141 694
Poveglia (isola).....	38	"	38	Totale della Provincia ...			
Alberoni (villaggio).....	47	287	334	226 467	111 071	337 538	
Lido (id.).....	644	164	808				
	1 532	564	2 096				
MURANO							
Murano (borgo).....	3 482	45	3 527				
Vignole (isola).....	"	60	60				
Sant'Erasmo (id.).....	"	183	183				
	3 482	288	3 770				

PROVINCIA DI VERONA.

COMUNI E FRAZIONI	Popolazione presente			COMUNI E FRAZIONI	Popolazione presente		
	Agglomerata nei centri	Sparsa nella campagna	TOTALE		Agglomerata nei centri	Sparsa nella campagna	TOTALE
Distretto di Bardolino.				MALCESINE			
BARDOLINO				Malcesine (borgo).....	1 291	315	1 606
Bardolino (borgo).....	1 001	640	1 641	Cassone (borgata).....	348	24	372
Cisano (borgata).....	115	102	217	Navene (casale).....	76	"	76
Calmasino (id.).....	293	249	542		1 715	339	2 054
	1 409	991	2 400	PESCHIERA SUL LAGO DI GARDA			
CASTELLETO DI BRENZONE				Peschiera (borgo).....	1 209	"	1 209
S. Giovanni di Brenzone (borgata)	395	26	421	Paradiso (casale).....	119	40	159
Castelletto di Brenzone (id.)..	614	99	713	Frassine (id.).....	141	69	210
Castello di Brenzone (id.)..	712	44	756	San Benedetto (id.).....	106	734	840
	1 721	169	1 890		1 575	843	2 418
CASTELNUOVO DI VERONA				TORRI DEL BENACO			
Castelnuovo (borgo).....	859	204	1 063	Torri (borgo).....	482	230	712
Oliosi (casale).....	179	301	480	Pai (borgata).....	227	31	258
Cavalcaselle (borgata).....	360	663	1 023	Albisano (id.).....	201	8	209
Sandra (id.).....	382	433	815		910	269	1 179
	1 780	1 601	3 381	Totale del Distretto ...			
GARDA (terra).....				11 749	5 945	17 694	
	927	482	1 409	Distretto di Caprino Veronese.			
LAZISE				AFFI			
Lazise (villaggio).....	730	862	1 592	Affi (borgata).....	279	213	492
Cola (borgata).....	627	364	991	Caorsa (villaggio).....	77	66	143
Pacengo (id.).....	355	25	380	Incaffi (id.).....	70	67	137
	1 712	1 251	2 963		426	346	772

TAV. I. — POPOLAZIONE PRESENTE PER COMUNI E FRAZIONI.
Censimento 1871.

Verona.

COMUNI E FRAZIONI	Popolazione presente			COMUNI E FRAZIONI	Popolazione presente		
	Agglomerata nei centri	Sparsa nella campagna	TOTALE		Agglomerata nei centri	Sparsa nella campagna	TOTALE
BELLUNO VERONESE (villaggio).....				COLOGNA VENETA			
	558	67	625	Cologna (città).....	2 126	410	2 536
BRENTINO				San Andrea (borgata).....	496	824	1 320
Brentino (borgata).....	262	17	279	Sabbione (villaggio).....	436	457	893
Rivalta (id.).....	202	67	269	Baldaria (borgata).....	731	803	1 534
Preabocco (villaggio).....	96	5	101	Spessa (villaggio).....	597	525	1 122
	560	89	649		4 386	3 019	7 405
CAPRINO VERONESE				Cucca			
Caprino (borgata).....	727	2 222	2 949	Cucca (villaggio).....	988	"	988
Pazzon (villaggio).....	248	1 445	1 693	San Gregorio (id.).....	602	1 059	1 661
Posina (id.).....	212	628	840	Bonaldo (id.).....	464	"	464
	1 187	4 295	5 482	Miega.....	"	192	192
CASTIGLIONE VERONESE					2 054	1 251	3 305
Castiglione (villaggio).....	158	444	602	PRESSANA			
Marciaga (borgata).....	37	132	169	San Eugenio.....	"	456	456
	195	576	771	Carbon.....	"	301	301
CAVAJON VERONESE				San Sebastiano.....	"	477	477
Cavajon (villaggio).....	527	243	770	Crosaro.....	"	672	672
Sega (casale).....	113	359	472	Spollina.....	"	108	108
	640	602	1 242	Chiesa in Caselle.....	"	270	270
COSTERMANO				Braggio in Caselle.....	"	380	380
Costermanto (villaggio).....	237	169	406		"	2 664	2 664
Albarò di Gardesana (id.).....	145	203	348	ROVEREDO DI GUÀ			
	382	372	754	Roveredo (villaggio).....	198	547	745
FERRARA DI MONTEBALDO (villaggio)...				Caprino (borgata).....	180	211	391
	112	319	431	Brancaglia.....	"	349	349
RIVOLI VERONESE					378	1 107	1 485
Rivoli (borgata).....	471	138	609	ZIMELLA			
Incanale (villaggio).....	111	132	243	Zimella (villaggio).....	551	362	913
Gajon (id.).....	38	177	215	Bonaldo (id.).....	164	53	217
	620	447	1 067	Santo Stefano (id.).....	1 488	54	1 542
SAN ZENO DI MONTAGNA				Volpino (id.).....	294	10	304
San Zeno (villaggio).....	171	377	548		2 497	479	2 976
Lumini (id.).....	113	28	141	Totale del Distretto ...			
	284	405	689	10 701	11 377	22 078	
Totale del Distretto ...				Distretto di Isola della Scala.			
	4 964	7 518	12 482	BOVOLONE			
Distretto di Cologna Veneta.				Bovolone (borgata).....	349	597	946
ALBAREDO D'ADIGE				Bellavere (id.).....	116	498	614
Albaredo (villaggio).....	1 086	1 956	3 042	Casella (id.).....	372	378	750
Coriano (casale).....	238	703	941	Bosco (id.).....	339	529	868
Michellorice (id.).....	62	198	260	Dossi (id.).....	199	536	735
	1 386	2 857	4 243	Villafontana (id.).....	174	120	294
Distretto di Isola della Scala.					1 549	2 658	4 207
BOVOLONE				ERBÈ			
Bovolone (borgata).....	349	597	946	Erbè (borgata).....	1 188	192	1 380
Bellavere (id.).....	116	498	614	Madonna (id.).....	139	204	343
Casella (id.).....	372	378	750		1 327	396	1 723
Bosco (id.).....	339	529	868				
Dossi (id.).....	199	536	735				
Villafontana (id.).....	174	120	294				
	1 549	2 658	4 207				
ERBÈ							
Erbè (borgata).....	1 188	192	1 380				
Madonna (id.).....	139	204	343				
	1 327	396	1 723				

TAV. I. — POPOLAZIONE PRESENTE PER COMUNI E FRAZIONI.
Censimento 1871.

Verona.

COMUNI E FRAZIONI	Popolazione presente			COMUNI E FRAZIONI	Popolazione presente		
	Agglomerata nei centri	Sparsa nella campagna	TOTALE		Agglomerata nei centri	Sparsa nella campagna	TOTALE
ISOLA DELLA SCALA				VIGASIO			
Isola della Scala (borgata).....	1 350	3 046	4 396	Vigasio (villaggio).....	850	951	1 801
Tarmassia (villaggio).....	132	506	638	Isolalta (borgata).....	190	125	315
Pellegrina (id.).....	252	499	751	Forette (id.).....	150	95	245
	1 734	4 051	5 785		1 190	1 171	2 361
ISOLA PORCARIZZA (villaggio).....	332	1 924	2 256	Totale del Distretto...	12 976	23 248	36 224
NOGARA							
Nogara (villaggio).....	610	"	610	Distretto di Legnago.			
Chiesa.....	"	124	124	ANGIARI (villaggio).....	827	1 305	2 132
Casolle.....	"	532	132	BEVILACQUA			
Campalano.....	"	228	228	Bevilacqua (villaggio).....	133	610	743
Trivisani.....	"	110	110	Marega (id.).....	215	525	740
Rampin.....	"	141	141		348	1 135	1 483
Alberoni.....	"	293	293	BONAVIGO			
Barabò.....	"	317	317	Bonavigo (villaggio).....	126	1 171	1 297
Gugliò.....	"	174	174	Orti (id.).....	76	675	751
Calcinaro.....	"	386	386		202	1 846	2 048
Olmo.....	"	182	182	BOSCHI SANT'ANNA			
Montalto.....	"	483	483	Boschi Sant'Anna (borgata).....	212	435	647
Brancon.....	"	722	722	Boschi San Marco (id.).....	66	579	645
	610	3 692	4 302		278	1 014	1 292
OPPEANO				CASTAGNARO			
Oppeano (borgo).....	605	814	1 419	Castagnaro (villaggio).....	80	2 522	2 602
Cà degli Oppi (villaggio).....	77	555	632	Menà (borgata).....	49	1 200	1 249
Vallese (id.).....	71	311	382	Castel Ferruccio in Vallestrema (casale).....	25	130	155
Mazzagatta (id.).....	76	362	438		154	3 852	4 006
	829	2 042	2 871	LEGNAGO			
PALÙ				Legnago (città).....	3 514	"	3 514
Palù (borgata).....	70	153	223	Terranegra (borgo).....	227	289	516
Rizza (villaggio).....	41	61	102	San Pietro (id.).....	349	2 394	2 743
Casotti (id.).....	63	116	179	Vigo (id.).....	317	1 091	1 408
Creda (id.).....	56	78	134	Vangadizza (id.).....	333	1 286	1 619
	230	408	638	San Vito (id.).....	379	1 250	1 629
RONCO ALL'ADIGE				Canove (id.).....	233	1 693	1 926
Ronco (borgata).....	1 104	1 150	2 254		5 352	8 003	13 355
Scardevara (id.).....	476	197	673	MINERBE			
Tombazosana (id.).....	369	753	1 122	Minerbe (borgata).....	648	1 668	2 316
Albaro (id.).....	333	132	465	San Zenone (villaggio).....	158	771	929
	2 282	2 232	4 514	Stoppazzolo.....	"	217	217
SALIZZOLE					806	2 656	3 462
Salizsole (borgata).....	113	1 664	1 777	ROVERCHIARA			
Bionde (id.).....	100	348	508	Roverchiara (borgata).....	196	1 124	1 320
Engazzà (id.).....	359	115	474	Beazzane (villaggio).....	186	579	765
	632	2 127	2 759	Roverchiaretta (id.).....	224	894	1 118
SORGÀ					606	2 597	3 203
Sorgà (borgata).....	662	166	828				
Pontepossero (id.).....	357	159	516				
Bonferraro (id.).....	625	521	1 146				
Pampuro (id.).....	128	20	148				
	1 772	866	2 638				
TREVENZUOLO							
Trevenzuolo (villaggio).....	248	655	903				
Fagnano (id.).....	119	390	509				
Roncolevà (id.).....	122	636	758				
	489	1 681	2 170				

TAV. I. — POPOLAZIONE PRESENTE PER COMUNI E FRAZIONI.
Censimento 1871.

Verona.

COMUNI E FRAZIONI	Popolazione presente			COMUNI E FRAZIONI	Popolazione presente		
	Agglomerata nei centri	Sparsa nella campagna	TOTALE		Agglomerata nei centri	Sparsa nella campagna	TOTALE
TERRAZZO				MONTEFORTE D'ALPONE			
Terrazzo (borgata).....	934	373	1 307	Monteforte (borgata).....	2 430	287	2 717
Begosso (villaggio).....	366	120	986	Costalunga (id.).....	949	49	998
Nichesola (id.).....	455	105	560	Brognoligo (id.).....	721	79	800
	2 255	598	2 853		4 100	415	4 515
VILLA BARTOLOMMEA				RONCÀ			
Villa Bartolommea (borgata).....	2 093	369	2 462	Roncà (villaggio).....	864	1278	2 142
Spinimbecco (villaggio).....	84	789	853	Terrossa (id.).....	949	40	989
Carpi (id.).....	217	985	1 202	Brenton.....	"	274	274
	2 394	2 123	4 517		1 813	1 592	3 405
Totale del Distretto...	13 222	25 129	38 351	SAN BONIFACIO			
				San Bonifacio (borgo).....	2 516	304	2 820
Distretto di San Bonifacio.				Prova.....	"	661	661
ARCOLE				Locara (villaggio).....	632	590	1 222
Arcole (borgo).....	1 288	205	1 493	Lobia (id.).....	436	139	575
Gazzolo (villaggio).....	1 007	301	1 308	Villanova (id.).....	119	"	119
	2 295	506	2 801	Villa Bella (id.).....	128	128	256
BELFIORE	"	1 523	1 523		3 831	1 822	5 653
CALDIERO				SOAVE			
Caldiero (villaggio).....	1 093	344	1 437	Soave (terra).....	1 519	1 926	3 445
Calderino (id.).....	492	48	540	Castelcerino (villaggio).....	116	419	535
Rota (id.).....	234	81	315	Costeggiola (id.).....	250	230	480
	1 819	473	2 292		1 885	2 575	4 460
CAZZANO DI TRAMIGNA (villaggio).....	1 387	223	1 610	Totale del Distretto...	22 729	9 447	32 176
COLOGNOLA AI COLLI							
Colognola (borgata).....	1 975	"	1 975	Distretto di Sanguinetto.			
San Zeno (id.).....	474	"	474	CASALEONE			
Cà dell'Ara (id.).....	550	"	550	Casaleone (borgata).....	797	1 093	1 890
San Vittore (id.).....	647	"	647	Sustinenza (id.).....	187	450	637
	3 646	"	3 646	Valli.....	"	157	157
MONTECCHIA DI CROSARA				Borghesana (villaggio).....	66	269	335
Montecchia (castello).....	159	82	241		1 050	1 969	3 019
Crosara (casale).....	210	37	247	CEREA			
Rio Albo (id.).....	59	71	130	Cerea (borgata).....	1 300	3 478	4 778
Zaffaini (id.).....	107	1	108	Aselogna (id.).....	116	856	972
Cesari (id.).....	103	"	103	Asparetto (id.).....	110	780	890
Andriani (id.).....	47	"	47		1 526	5 114	6 640
Tolliotti (id.).....	62	"	62	CONCAMARISE			
Corgnan (id.).....	62	"	62	Concamarise (casale).....	64	178	242
Costo (id.).....	103	38	141	San Giovanni.....	"	135	135
Fanfarini (id.).....	89	"	89	Canove (casale).....	52	232	284
Fiorani (id.).....	71	"	71	Isolana.....	"	186	186
Valgrivellara (id.).....	45	"	45	Cà de' Micheli.....	"	103	103
Meggiano (id.).....	239	"	239		116	834	950
Corrubio (id.).....	36	87	123	CORREZZO			
Castolletto (id.).....	48	"	49	Correzzo (borgata).....	54	1 218	1 272
Biondari (id.).....	51	"	51	Maccacari (id.).....	59	1 227	1 286
Motto (id.).....	144	"	144		113	2 445	2 558
Cortivo (id.).....	90	"	91				
Grumolo (id.).....	151	"	151				
Albare (id.).....	77	"	77				
	1 953	318	2 271				

TAV. I. — POPOLAZIONE PRESENTE PER COMUNI E FRAZIONI.

Censimento 1871.

Verona.

COMUNI E FRAZIONI	Popolazione presente			COMUNI E FRAZIONI	Popolazione presente		
	Agglomerata nei centri	Sparsa nella campagna	TOTALE		Agglomerata nei centri	Sparsa nella campagna	TOTALE
GAZZO VERONESE				NEGRAR			
Gazzo (borgata) ...	88	782	870	Negrar (borgata).....	287	179	466
Pradelle (casale).....	49	286	335	Giago	"	365	365
Roncanova (id.).....	34	262	296	Montecchio (villaggio).....	54	254	308
San Pietro in Valle (borgata) ...	74	871	945	Villa (id.).....	146	557	703
				San Pieretto (id.).....	167	351	518
				San Vito di Negrar (id.).....	192	304	496
SANGUINETTO	245	2 201	2 446		846	2 010	2 856
Sanguinetto (borgata)	1 222	268	1 490	PESCANTINA			
Tavanara.....	"	151	151	Pescantina (borgata).....	2 505	165	2 670
Borgo di Sanguinetto (villaggio).....	92	339	431	Arcè (villaggio).....	425	42	467
Rangona (id.).....	52	98	150	Ospedaletto (id.).....	136	56	192
Venera (casale).....	250	149	399	Santa Lucia di Pol (id.).....	78	74	152
	1 616	1 005	2 621		3 144	337	3 481
SAN PIETRO DI MORUBIO				PRUN			
San Pietro di Morubio (borgata) ..	409	803	1 212	Prun (villaggio).....	420	14	434
Malavicina (id.).....	79	872	951	Fane (id.).....	398	49	447
Borgo di Malavicina (casale).....	96	"	96	Torbe (id.).....	415	66	481
	584	1 675	2 259	Mazzan (id.).....	149	72	221
				Cerna (id.).....	489	40	529
Totale del Distretto...	5 250	15 243	20 493	Vaggimal (id.).....	223	19	242
				Giare (id.).....	247	40	287
Distretto di San Pietro Incarano.					2 341	300	2 641
BREONIO				SAN PIETRO INCARIANO			
Breonio	"	1 209	1 209	San Pietro con Burrè (borgata).....	1 063	201	1 264
Sant'Anna d'Alfaedo.....	"	1 400	1 400	San Floriano con Semonte (vill.)...	248	332	580
	"	2 609	2 609	Podemonte con S. Sofia (id.)...	210	281	491
				Nassar	"	25	25
DOLCÈ					1 521	839	2 360
Dolcè (villaggio).....	527	81	608	SANT'AMBROGIO DI VALPOLICELLA			
Cereaino (id.).....	143	133	276	Sant' Ambrogio (borgata).....	1 650	262	1 912
Volargne (id.).....	617	78	695	Gargagnago (villaggio).....	609	97	706
Peri (id.).....	512	87	599	Monte (id.).....	410	39	449
Ossenigo (id.).....	270	12	282	San Giorgio (id.).....	308	100	408
	2 069	391	2 460	Ponton (id.).....	310	11	321
					3 287	509	3 796
FUMANE				Totale del Distretto...	18 541	7 377	25 918
Fumane (villaggio).....	1 439	"	1 439				
Mazzurega (id.).....	330	"	330	BADIA CALAVENA			
Cavalo (id.).....	596	"	596	Badia Calavena (villaggio).....	151	419	570
	2 365	"	2 365	Pernigo	"	666	666
				Sant'Andrea (villaggio).....	95	337	432
MARANO DI VALPOLICELLA				Sprea	"	635	635
Marano (villaggio).....	1 150	80	1 230		246	2 057	2 303
Valgatarà (id.).....	681	76	757				
	1 831	156	1 987	ILLASI			
NEGARINE				Illasi (borgata).....	1 088	582	1 670
Castello (villaggio).....	186	31	217	Cellora d'Illasi (villaggio).....	647	65	712
Negarine (id.).....	109	80	189	Gusperino (id.).....	90	218	308
Cingia (id.).....	140	"	140		1 825	865	2 690
Sausto (id.).....	134	49	183				
Carrubio (id.).....	221	3	224				
Settimo (id.).....	347	63	410				
	1 137	226	1 363				

TAV. I. — POPOLAZIONE PRESENTE PER COMUNI E FRAZIONI.

Censimento 1871.

Verona.

COMUNI E FRAZIONI	Popolazione presente			COMUNI E FRAZIONI	Popolazione presente		
	Agglomerata nei centri	Sparsa nella campagna	TOTALE		Agglomerata nei centri	Sparsa nella campagna	TOTALE
MEZZANO DI SOTTO				BUSSOLENGO			
Mezzano di Sotto (villaggio).....	634	122	756	Bussolengo (villaggio).....	1 876	312	2 188
Mezzano di Sopra (id.).....	168	14	182	" Zamboni (casale).....	53	12	65
Castagnè (id.).....	453	139	592	San Vito in Mantico (id.).....	65	89	154
	1 255	275	1 530	Cadecapri (id.).....	42	131	173
				" Porcella (id.).....	67	"	67
ROVERÈ DI VELO				Girelli (id.).....	56	310	366
Roverè di Velo (villaggio).....	98	376	474		2 159	854	3 013
Scardon (casale).....	38	254	292	BUTTAPIETRA			
Erbisti (id.).....	46	221	267	Buttapietra (borgata).....	214	193	407
San Francesco (id.).....	48	347	395	Settimo (id.).....	118	68	186
Porcara (id.).....	39	177	216	Zera (casale).....	27	61	88
Montecchiane (id.).....	73	72	145	Magnano (id.).....	62	"	62
S. Rocco di Piegara (id.).....	22	334	356	Marchesino (borgata).....	186	38	224
	364	1 781	2 145	Bovo (casale).....	64	100	164
SAN MAURO DI SALINE				Bovolino (id.).....	21	28	49
San Mauro (villaggio).....	41	300	341	Feniletto (id.).....	38	43	81
Tavernole (id.).....	66	328	394	Remusè	"	40	40
Centro (casale).....	41	248	289		730	571	1 301
	148	876	1 024	CA DI DAVID			
SELVA DI PROGNO				Cà di David (borgata).....	633	175	808
Selva di Progno (villaggio).....	78	366	444	Cà d'Aprile (villaggio).....	581	167	748
Campo Fontana.....	"	518	518		1 214	342	1 556
Giazza (casale).....	201	293	494	CASTEL D'AZZANO			
San Bartolommeo	"	879	879	Roccacivotta (villaggio).....	162	227	389
	279	2 056	2 335	Azzano (id.).....	232	91	323
				San Martino (id.).....	114	96	210
TREGNAGO					508	414	922
Tregnago (borgata).....	1 378	461	1 839	CERRO VERONESE (villaggio).....	196	559	755
Marzemigo (id.).....	312	221	533	ERBEZZO			
Cogollo (villaggio).....	455	51	506	Erbezzo (borgata).....	66	763	829
	2 145	733	2 878	Costa Mora.....	"	217	217
VELO VERONESE					66	980	1 046
Velo (casale).....	208	406	614	GHEZZANA			
Campo Silvano.....	"	82	82	Grezzana (villaggio).....	476	738	1 214
Azzarino	"	242	242	Romagnano (id.).....	180	197	377
Garzon	"	223	223	Alcunago (id.).....	340	484	824
	208	953	1 161	Azzago (id.).....	70	570	640
VESTENANOVA				Lugo (id.).....	252	776	1 028
Vestenanova	"	1 192	1 192		1 318	2 755	4 073
Vestenavecchia	"	610	610	LAVAGNO			
Calstelvero	"	563	563	S. Pietro di Lavagno (casale).....	195	713	908
Bolca	"	567	567	S. Briccio (id.).....	335	318	653
	"	2 932	2 932	Vago (id.).....	242	267	509
Totale del Distretto...	6 470	12 528	18 998		772	1 298	2 070
				MARCELLISE			
Distretto di Verona.				Chiesa	"	120	120
AVESA				Mezzavilla	"	168	168
Avesa (villaggio).....	1 567	195	1 762	Cao di Sora	"	168	168
Fontana (casale).....	201	90	291	Casale	"	72	72
	1 768	285	2 053	Borgo	"	40	40
BOSCO CHIESANUOVA				Cassette	"	148	148
Bosco Chiesanuova (borgata)....	274	1 869	2 143	Fracanzana	"	54	54
Val di Porro	"	323	323	Pignatle	"	199	199
Alzerè di Cerro	"	208	208	Ponte	"	132	132
Lughezzano	"	203	203	Torre	"	83	83
	274	2 603	2 877	Arcandola	"	113	113
				San Rocco	"	71	71
					"	1 368	1 368

TAV. I. — POPOLAZIONE PRESENTE PER COMUNI E FRAZIONI.

Verona.

COMUNI E FRAZIONI	Popolazione presente			COMUNI E FRAZIONI	Popolazione presente		
	Agglomerata nei centri	Sparsa nella campagna	TOTALE		Agglomerata nei centri	Sparsa nella campagna	TOTALE
MIZZOLE				SAN MICHELE EXTRA			
Mizzole (borgata).....	299	160	459	S. Michele Extra (borgata).....	2 095	879	2 974
Pigazzo (id.).....	144	90	234	Castiglione (villaggio).....	309	282	591
Trezzelano (id.).....	179	89	268	Matozze (id.).....	240	312	552
Cancello (id.).....	99	216	315				
Moruri (id.).....	173	221	394				
	894	776	1 670	SANTA MARIA IN STELLE	2 644	1 473	4 117
MONTORIO VERONESE				S. Maria in Stelle (villaggio)...	417	48	465
Montorio (borgata).....	755	365	1 120	Novaglie (id.).....	295	181	476
Olivè (id.).....	1 228	244	1 472	Celore di Cesano (id.).....	83	97	180
	1 983	609	2 592	SONA	795	326	1 121
PARONA ALL'ADIGE				Sona (villaggio).....	436	594	1 030
Parona (villaggio).....	569	463	1 032	S. Giustina di Palazzolo (id.).....	545	205	750
Arbizzano (id.).....	394	228	622	Lugagnano (id.).....	225	274	499
Novare.....	"	157	157	S. Giorgio in Salici (id.).....	390	673	1 063
	963	848	1 811	VERONA	1 596	1 746	3 342
PASTRENGO				Verona (città).....	60 049	"	60 049
Pastrengo (borgata).....	690	64	754	S. Lucia Extra (sobborgo).....	684	825	1 509
Piovezzano (id.).....	411	140	551	Tomba (id.).....	1 257	976	2 233
	1 101	204	1 305	S. Nazzano Extra.....	"	1 204	1 204
QUINTO DI VALPANTENA				S. Stefano Extra (sobborgo).....	493	1 592	2 085
Quinto (borgata).....	438	74	512				
Marzana (id.).....	311	90	401	ZEVIO	62 483	4 597	67 080
Pojano (id.).....	579	80	659	Zevio (borgata).....	2 411	415	2 826
	1 328	244	1 572	Santa Maria (id.).....	551	467	1 018
QUINZANO VERONESE				Perzacco (id.).....	704	194	898
Quinzano (borgata).....	1 040	52	1 092	Volone (id.).....	445	135	580
Ronchi.....	"	31	31	Bosco (villaggio).....	252	184	436
Saval (casale).....	48	10	58	Rivalonga.....	"	182	182
Villa (id.).....	182	23	205	Sinistr' Adige.....	"	105	105
San Rocco (id.).....	40	25	65				
Maso (id.).....	177	37	214				
Ca di Cozzi (id.).....	90	16	106				
	1 577	194	1 771	Totale del Distretto...	94 782	26 512	121 294
SAN GIOVANNI LUPATOLO				Distretto di Villafranca di Verona.			
S. Giovanni Lupatolo (borgata)...	1 597	211	1 808	MOZZECANE			
Raldone (villaggio).....	603	244	847	Mozzecane (villaggio).....	870	113	983
Pozzo (id.).....	525	62	587	S. Zenone in Mozzo (id.).....	131	70	201
Palazzina (id.).....	185	107	292	Tormine (borgata).....	177	77	254
	2 910	624	3 534	Grezzano (id.).....	195	202	397
SAN MARTINO BUONALBERGO							
S. Martino Buonalbergo (villaggio)...	760	96	856	NOGAROLE DI ROCCA	1 373	462	1 835
Campalto (casale).....	63	120	183	Nogarole (borgata).....	257	578	835
Contegnan (id.).....	55	212	267	Bagnolo (id.).....	348	248	596
Mambrotta (id.).....	72	343	415				
	950	771	1 721	POVEGLIANO VERONESE	605	826	1 431
SAN MASSIMO ALL'ADIGE				Povegliano (villaggio).....	1 297	"	1 297
San Massimo (villaggio).....	1 104	264	1 368	Boschi.....	"	201	201
Chievo (id.).....	1 086	125	1 211	Madonna Via Secca.....	"	227	227
	2 190	389	2 579	Casotti.....	"	216	216
					1 297	644	1 941

TAV. I. — POPOLAZIONE PRESENTE PER COMUNI E FRAZIONI.

Verona.

COMUNI E FRAZIONI	Popolazione presente			COMUNI E FRAZIONI	Popolazione presente		
	Agglomerata nei centri	Sparsa nella campagna	TOTALE		Agglomerata nei centri	Sparsa nella campagna	TOTALE
SOMMACAMPAGNA				Riepilogo			
Sommacampagna (villaggio).....	1 137	677	1 814				
Custoza (borgata).....	257	295	552				
Caselle (id.).....	294	133	427				
	1 688	1 105	2 793	BARDOLINO	11 749	5 945	17 694
VALEGGIO SUL MINCIO				CAPRINO VERONESE	4 964	7 518	12 482
Valeggio (villaggio).....	2 018	194	2 212	COLOGNA VENETA	10 701	11 377	22 078
Borghetto (borgata).....	150	303	453	ISOLA DELLA SCALA ...	12 976	23 248	36 224
Foroni (id.).....	116	457	573	LEGNAGO	13 222	25 129	38 351
Marzago (id.).....	25	250	275	SAN BONIFACIO	22 729	9 447	32 176
Fornelli (id.).....	84	380	464	SANGUINETTO	5 250	15 243	20 493
Santa Lucia.....	"	668	668	SAN PIETRO INCARIANO ..	18 541	7 377	25 918
Sialonze (borgata).....	181	115	296	TREGNAGO	6 470	12 528	18 998
Remelli (id.).....	120	354	474	VERONA	94 782	26 512	121 294
	2 694	2 721	5 415	VILLAFRANCA DI VERONA	14 430	7 299	21 729
VILLAFRANCA DI VERONA				Totale del Distretto...	14 430	7 299	21 729
Villafranca (borgo).....	3 898	868	4 766	Totale della Provincia..	215 814	151 623	367 437
Pizzoletta (borgata).....	504	226	730				
Rosegaferro (id.).....	576	"	576				
Quaderni (id.).....	905	"	905				
Alpo (id.).....	400	303	703				
Dossobuono (id.).....	490	144	634				
	6 773	1 541	8 314				
Totale del Distretto...	14 430	7 299	21 729				
				PROVINCIA DI VICENZA.			
Distretto di Arzignano.				MONTECORO VICENTINO (villaggio).....	272	1 511	1 783
ALTISSIMO				NOGAROLE VICENTINO			
Alteissimo (borgata).....	1 041	45	1 086	Restena.....	"	676	676
Val di Fiume (casale).....	149	11	160	Alvese.....	"	348	348
Campanella (id.).....	804	74	878		"	1 024	1 024
	1 994	130	2 124	SAN GIOVANNI ILARIONE			
ARZIGNANO				S. Giovanni Ilarione (villaggio)...	1 478	168	1 646
Arzignano (borgata).....	2 477	220	2 706	Caltignano (casale).....	124	456	580
San Bartolommeo (casale).....	230	646	876	Gambaretti (id.).....	209	593	802
San Zenone.....	"	556	556	Rampi (id.).....	80	460	540
Castello d'Arzignano (villaggio)...	888	1 920	2 808				
Tezze d'Arzignano (id.).....	700	"	700	SAN PIETRO MUSSOLINO			
Pagnello.....	"	484	484	Mussolino (casale).....	463	24	487
	4 295	3 835	8 130	San Pietro (id.).....	246	27	273
CHIAMPO					709	51	760
Chiampo (borgata).....	1 005	651	1 656	ZERMEGHEDO			
Carrozze.....	"	596	596	Zermeghedo (casale).....	388	118	506
Biasini.....	"	677	677	Oltre Chiampo.....	"	38	38
Costalta.....	"	698	698				
	1 005	2 622	3 627	Totale del Distretto...	10 685	13 152	23 837
CRESPADORO							
Crespadoro (villaggio).....	131	330	461				
Sacco di Durlò.....	"	288	288				
Durlò.....	"	778	778				
Marana.....	"	404	404				
Campo d'Albero.....	"	346	346				
	131	2 146	2 277				

TAV. I. — POPOLAZIONE PRESENTE PER COMUNI E FRAZIONI.
Censimento 1871.

Vicenza.

COMUNI E FRAZIONI	Popolazione presente			COMUNI E FRAZIONI	Popolazione presente		
	Agglomerata nei centri	Sparsa nella campagna	TOTALE		Agglomerata nei centri	Sparsa nella campagna	TOTALE
MUSSOLENTE				ALONTE			
Mussolente		1 201	1 201	Alonte (villaggio).....	101	653	754
Casoni (villaggio).....	174	1 056	1 230	Corlanzone (id.).....	40	87	127
	174	2 257	2 431		141	740	881
POVE (villaggio)	1 212	255	1 467	CAMPIGLIA DEI BERICI (villaggio)....	1 020	507	1 527
ROMANO D' EZZELINO.....	"	2 679	2 679	GAMBELLARA			
ROSÀ				Gambellara (borgata).....	1 513	473	1 986
Rosà (borgata).....	138	1 031	1 169	Sorio (villaggio).....	545	197	742
Cà Dolfin.....	"	658	658		2 058	670	2 728
Cusinati (borgata).....	251	1 113	1 364	LONIGO			
Baggi.....	"	924	924	Lonigo (città).....	3 895	1 745	5 640
Travettore.....	"	386	386	Albisano (villaggio).....	478	860	1 338
	389	4 112	4 501	Madonna e Lobia (id.).....	640	706	1 346
ROSSANO VENETO (villaggio).....	938	2 080	3 018	Bagnolo (id.).....	422	120	542
SAN NAZARIO				Monticello (id.).....	90	229	319
San Nazario (villaggio).....	1 802	"	1 802		5 525	3 660	9 185
Carpanè (borgata).....	995	"	995	MONTEBELLO VICENTINO			
	2 797	"	2 797	Montebello (borgata) ...	1 802	1 694	3 496
SOLAGNA				Selva ed Agugliana (villaggio)...	127	563	690
Solagna (casale).....	483	123	606		1 929	2 257	4 186
Villa (villaggio).....	501	270	771	NOVENTA VICENTINA			
Bresaglio.....	"	295	295	Noventa a ponente (borgata)....	1 083	1 484	2 567
	984	688	1 672	Noventa a levante (id.).....	458	1 317	1 775
TEZZE				Caselle con Valli (villaggio)....	235	386	621
Tezze (villaggio).....	1 370	297	1 667		1 776	3 187	4 963
Confine (id.).....	1 299	459	1 758	ORGIANO			
	2 669	756	3 425	Orgiano (borgata).....	430	1 919	2 349
VALROVINA				Asigliano (villaggio).....	100	885	985
Valrovina (borgata).....	590	199	789		530	2 804	3 334
Rubbio (villaggio).....	181	34	215	POJANA MAGGIORE			
	771	233	1 004	Pojana a ponente (borgata).....	785	1 013	1 798
VALSTAGNA				Pojana a levante (id.).....	146	501	647
Valstagna (borgata).....	919	844	1 763	Cagnano (villaggio).....	226	481	707
Roncobello (villaggio).....	581	187	768		1 157	1 995	3 152
Costa (casale).....	298	69	367	SAREGO			
Collicello (id.).....	247	20	267	Sarego (villaggio).....	35	1 558	1 593
Oliero (villaggio).....	490	21	511	Meledo (id.).....	79	891	970
	2 535	1 141	3 676		114	2 449	2 563
Totale del Distretto...	24 549	22 793	47 342	Totale del Distretto...	14 572	19 086	33 658
Distretto di Lonigo.				Distretto di Marostica.			
AGUGLIARO				BREGANZE			
Agugliaro (villaggio).....	198	506	704	Breganze (borgata).....	925	125	1 050
Fogliascheda (id.).....	124	311	435	Maragnole.....	"	1 826	1 826
	322	817	1 139	Costa.....	"	761	761
					925	2 712	3 637

TAV. I. — POPOLAZIONE PRESENTE PER COMUNI E FRAZIONI.
Censimento 1871.

Vicenza.

COMUNI E FRAZIONI	Popolazione presente			COMUNI E FRAZIONI	Popolazione presente		
	Agglomerata nei centri	Sparsa nella campagna	TOTALE		Agglomerata nei centri	Sparsa nella campagna	TOTALE
CONCO				SCHIAVON			
Conco (villaggio).....	263	1 234	1 497	Schiavon (villaggio).....	340	476	816
Santa Caterina (id.).....	59	539	598	Longa (id.).....	208	443	651
Fontanella (id.).....	148	1 235	1 383		548	919	1 467
	470	3 008	3 478	VALLONARA			
CROSARA				Vallonara (villaggio).....	147	869	1 016
Crosara (borgata).....	278	620	898	Valle San Floriano.....	"	405	405
San Luca (villaggio).....	61	1 556	1 617	Pradipaldo.....	"	347	347
	339	2 176	2 515		147	1 621	1 768
FARRA				Totale del Distretto...	8 852	23 680	32 532
Farra (borgata).....	542	1 194	1 736	Distretto di Schio.			
San Giorgio.....	"	955	955	MAROSTICA			
	542	2 149	2 691	Marostica (castello).....	888	"	888
MAROSTICA				Borgo Giarra (borgo).....	469	81	550
Marostica (castello).....	888	"	888	Marzano (villaggio).....	270	526	796
Borgo Giarra (borgo).....	469	81	550	Roveredo basso (borgata).....	122	523	645
Marzano (villaggio).....	270	526	796	Boscaglio.....	"	459	459
Roveredo basso (borgata).....	122	523	645	Panica (borgo).....	201	535	736
Boscaglio.....	"	459	459		1 950	2 124	4 074
Panica (borgo).....	201	535	736	MASON VICENTINO			
	542	2 149	2 691	Mason (villaggio).....	135	1 306	1 441
MAROSTICA				Villaraspa (casale).....	101	686	787
Marostica (castello).....	888	"	888		236	1 992	2 228
Borgo Giarra (borgo).....	469	81	550	MASON VICENTINO			
Marzano (villaggio).....	270	526	796	Mason (villaggio).....	135	1 306	1 441
Roveredo basso (borgata).....	122	523	645	Villaraspa (casale).....	101	686	787
Boscaglio.....	"	459	459		236	1 992	2 228
Panica (borgo).....	201	535	736	MOLVENA			
	542	2 149	2 691	Molvena (villaggio).....	28	973	1 001
MAROSTICA				Villa Pianezza (id.).....	33	148	181
Marostica (castello).....	888	"	888		61	1 121	1 182
Borgo Giarra (borgo).....	469	81	550	MURE			
Marzano (villaggio).....	270	526	796	Mure.....	"	835	835
Roveredo basso (borgata).....	122	523	645	Salcedo.....	"	1 020	1 020
Boscaglio.....	"	459	459		"	1 855	1 855
Panica (borgo).....	201	535	736	NOVE			
	542	2 149	2 691	Nove (borgo).....	736	56	792
MASON VICENTINO				Roberti (id.).....	302	110	412
Mason (villaggio).....	135	1 306	1 441	Martini (id.).....	156	77	233
Villaraspa (casale).....	101	686	787	Crosara (id.).....	347	207	554
	236	1 992	2 228		1 541	450	1 991
MOLVENA				PIANIZZÈ			
Molvena (villaggio).....	28	973	1 001	Pianizzè.....	"	933	933
Villa Pianezza (id.).....	33	148	181	POZZOLEONE			
	61	1 121	1 182	Pozzoleone.....	"	678	678
MURE				Eriola (id.).....	"	545	545
Mure.....	"	835	835		"	1 223	1 223
Salcedo.....	"	1 020	1 020	PIANIZZÈ			
	"	1 855	1 855	Pianizzè.....	"	933	933
NOVE				POZZOLEONE			
Nove (borgo).....	736	56	792	Pozzoleone.....	"	678	678
Roberti (id.).....	302	110	412	Eriola (id.).....	"	545	545
Martini (id.).....	156	77	233		"	1 223	1 223
Crosara (id.).....	347	207	554	PIANIZZÈ			
	1 541	450	1 991	Pianizzè.....	"	933	933
PIANIZZÈ				POZZOLEONE			
Pianizzè.....	"	933	933	Pozzoleone.....	"	678	678
POZZOLEONE				Eriola (id.).....	"	545	545
Pozzoleone.....	"	678	678		"	1 223	1 223
Eriola (id.).....	"	545	545	PIANIZZÈ			
	"	1 223	1 223	Pianizzè.....	"	933	933
PIANIZZÈ				POZZOLEONE			
Pianizzè.....	"	933	933	Pozzoleone.....	"	678	678
POZZOLEONE				Eriola (id.).....	"	545	545
Pozzoleone.....	"	678	678		"	1 223	1 223
Eriola (id.).....	"	545	545	PIANIZZÈ			
	"	1 223	1 223	Pianizzè.....	"	933	933
PIANIZZÈ				POZZOLEONE			
Pianizzè.....	"	933	933	Pozzoleone.....	"	678	678
POZZOLEONE				Eriola (id.).....	"	545	545
Pozzoleone.....	"	678	678		"	1 223	1 223
Eriola (id.).....	"	545	545	PIANIZZÈ			
	"	1 223	1 223	Pianizzè.....	"	933	933
PIANIZZÈ				POZZOLEONE			
Pianizzè.....	"	933	933	Pozzoleone.....	"	678	678
POZZOLEONE				Eriola (id.).....	"	545	545
Pozzoleone.....	"	678	678		"	1 223	1 223
Eriola (id.).....	"	545	545	PIANIZZÈ			
	"	1 223	1 223	Pianizzè.....	"	933	933
PIANIZZÈ				POZZOLEONE			
Pianizzè.....	"	933	933	Pozzoleone.....	"	678	678
POZZOLEONE				Eriola (id.).....	"	545	545
Pozzoleone.....	"	678	678		"	1 223	1 223
Eriola (id.).....	"	545	545	PIANIZZÈ			
	"	1 223	1 223	Pianizzè.....	"	933	933
PIANIZZÈ				POZZOLEONE			
Pianizzè.....	"	933	933	Pozzoleone.....	"	678	678
POZZOLEONE				Eriola (id.).....	"	545	545
Pozzoleone.....	"	678	678		"	1 223	1 223
Eriola (id.).....	"	545	545	PIANIZZÈ			
	"	1 223	1 223	Pianizzè.....	"	933	933
PIANIZZÈ				POZZOLEONE			
Pianizzè.....	"	933	933	Pozzoleone.....	"	678	678
POZZOLEONE				Eriola (id.).....	"	545	545
Pozzoleone.....	"	678	678		"	1 223	1 223
Eriola (id.).....	"	545	545	PIANIZZÈ			
	"	1 223	1 223	Pianizzè.....	"	933	933
PIANIZZÈ				POZZOLEONE			
Pianizzè.....	"	933	933	Pozzoleone.....	"	678	678
POZZOLEONE				Eriola (id.).....	"	545	545
Pozzoleone.....	"	678	678		"	1 223	1 223
Eriola (id.).....	"	545	545	PIANIZZÈ			
	"	1 223	1 223	Pianizzè.....	"	933	933
PIANIZZÈ				POZZOLEONE			
Pianizzè.....	"	933	933	Pozzoleone.....	"	67	

TAV. I. — POPOLAZIONE PRESENTE PER COMUNI E FRAZIONI.

Censimento 1871.

Vicenza.

COMUNI E FRAZIONI	Popolazione presente			COMUNI E FRAZIONI	Popolazione presente		
	Agglomerata nei centri	Sparsa nella campagna	TOTALE		Agglomerata nei centri	Sparsa nella campagna	TOTALE
Piovene (villaggio)	1 678	195	1 873	CALVENE (villaggio)	534	645	1 179
POSINA				CARRÈ			
Posina (borgata)	288	1 593	1 881	Carrè (villaggio)	852	227	1 079
Posine (id.)	208	1 060	1 268	Chiuppano (id.)	877	241	1 118
	496	2 653	3 149		1 729	468	2 197
SANTORSO (borgata)	1 643	421	2 064	COCOLLO			
SAN VITO DI LEGUZZANO				Cocollo (borgata)	829	30	859
San Vito (villaggio)	1 103	231	1 334	Follon (villaggio)	412	"	412
Leguzzano (id.)	51	85	136	Mosson (id.)	318	41	359
	1 154	316	1 470	Casale (casale)	87	"	87
				Piagrando (id.)	43	"	43
				Schiri (id.)	59	10	69
				Boggiadori	"	42	42
SCHIO					1 748	123	1 871
Schio (città)	5 597	778	6 375	LUGO DI VICENZA (villaggio)	891	1 313	2 204
Giovenale (borgata)	335	750	1 085				
Palco (id.)	528	196	724	MARANO VICENTINO (borgata)	778	1 441	2 219
Piano (id.)	265	146	411				
	6 725	1 870	8 595	SARCEDO (villaggio)	75	1 750	1 825
TORRE BELVICINO				THIENE (città)	4 859	1 086	5 945
Torre Belvicino (villaggio)	611	1 027	1 638	VILLAVERLA			
Pieve Belvicino (casale)	256	116	372	Villaverla (villaggio)	1 373	191	1 564
Enna (id.)	96	433	529	Novoledo (id.)	525	64	599
	963	1 576	2 539		1 908	255	2 163
TREVTO				ZANÈ (borgata)	850	390	1 240
Sant'Ulderico (casale)	96	1 183	1 279	ZUGLIANO			
San Rocco (id.)	94	740	834	Zugliano (villaggio)	907	294	1 201
Santa Caterina (id.)	103	371	474	Grumolo di Pedemonte (id.)	322	289	611
	293	2 294	2 587	Centrale (id.)	589	116	705
					1 818	699	2 517
VALLI DEI SIGNORI				Totale del Distretto...	16 826	8 283	25 109
S. Maria di Valli (borgata)	363	831	1 194				
Staro (villaggio)	210	778	988	Distretto di Valdagno.			
San Sebastiano (id.)	96	1 064	1 160				
Costapiana (id.)	95	885	980				
Sant'Antonio (id.)	251	449	700				
	1 015	4 007	5 022				
VELO D'ASTICO							
Velo (villaggio)	471	298	679				
Seghe (id.)	264	55	319	BROGLIANO			
Lago (id.)	139	270	409	Brogliano	"	747	747
Meda (id.)	165	298	463	Quaragnenta	"	941	941
	1 039	831	1 870		"	1 688	1 688
Totale del Distretto...	21 384	23 676	45 060	CASTELGOMBERTO			
				Castelgomberto (villaggio)	716	478	1 194
				Valdilonte	"	586	586
				ValdARBIONE	"	992	992
					716	2 056	2 772
Distretto di Thiene.				CORNEDO			
				Cornedo (villaggio)	940	1 427	2 367
CALTRANO				Cereda (id.)	146	954	1 100
Caltrano Inferiore (villaggio) ...	816	76	892	Muzzolon	"	617	617
Caltrano Superiore (id.)	820	37	857				
	1 636	113	1 749				

TAV. I. — POPOLAZIONE PRESENTE PER COMUNI E FRAZIONI.

Vicenza.

Censimento 1871.

COMUNI E FRAZIONI	Popolazione presente			COMUNI E FRAZIONI	Popolazione presente		
	Agglomerata nei centri	Sparsa nella campagna	TOTALE		Agglomerata nei centri	Sparsa nella campagna	TOTALE
NOVALE		1 907	1 907	BRESSANVIDO			
				Bressanvido (villaggio)	159	770	929
RECOARO				Pojanella (id.)	56	699	755
Recoaro (villaggio)	433	462	895		215	1 469	1 684
Fiori	"	795	795	CALDOGNO			
Regie Fonti	"	594	594	Caldogno (villaggio)	1 838	59	1 897
Rovigliana	"	829	829	Cresole (id.)	377	110	487
Storti	"	1 004	1 004	Rettorgole (id.)	145	7	152
Parlati	"	458	458		2 360	176	2 536
Fongara	"	435	435	CAMISANO VICENTINO			
Sandri	"			Camisano (villaggio)	465	2 158	2 623
	433	5 206	5 639	Rampazzo	"	569	569
TRISSINO				Santa Maria (villaggio)	147	705	852
Trissino	"	2 037	2 037		612	3 432	4 044
Lovara	"	921	921	COSTABISSARA			
Selva	"	599	599	Costabissara (villaggio)	502	432	934
	"	3 557	3 557	Motta (id.)	200	413	613
VALDAGNO					702	845	1 547
Valdagno (borgata)	1 981	2 266	4 247	CREAZZO			
Piana	"	1 272	1 272	Olmo (borgata)	127	26	153
Cercato	"	228	228	Creazzo in Piano (villaggio)	204	128	332
Castelvecchio	"	1 042	1 042	Creazzo in Monte	"	1 108	1 108
	1 981	4 808	6 789	Totale del Distretto...	331	1 262	1 593
Totale del Distretto...	4 216	22 220	26 436	DUEVILLE			
				Dueville (villaggio)	251	1 604	1 855
Distretto di Vicenza.				Povolaro (id.)	412	370	782
				Vivaro	"	535	535
					663	2 509	3 172
ALTAVILLA VICENTINA				GAMBUGLIANO			
Altavilla (villaggio)	665	330	995	Gambugliano (villaggio)	138	404	542
Valmarana (id.)	179	371	550	Monte San Lorenzo	"	224	224
Tavernelle (id.)	156	96	252	Monteviale (villaggio)	331	469	800
	1 000	797	1 797		469	1 097	1 566
ARCUGNAGO				GRISIGNANO DI ZOCCO			
Arcugnago (villaggio)	742	489	1 231	Grisignano di Zocco (casale)	350	103	453
Fimon (id.)	458	154	612	Barbano (id.)	240	472	712
Villa Balzana (id.)	220	395	615	Pojana di Granfon (id.)	277	301	578
Pianezze del Lago (id.)	447	6	453		867	876	1 743
Lapio (id.)	297	93	390	GRUMOLO DELLE ABBADESSE			
Perarolo (id.)	208	104	312	Grumolo	"	810	810
	2 372	1 241	3 613	Sarmezzo	"	738	738
BOLZANO VICENTINO				Vancimuglio	"	216	216
Bolzano (villaggio)	86	1 358	1 444		"	1 764	1 764
Lisiera	"	615	615	ISOLA DI MALO			
	86	1 973	2 059	Isola di Malo (villaggio)	1 138	501	1 639
BRENDOLA				Castelnuovo (id.)	622	674	1 296
Brendola (villaggio)	615	793	1 408	Torreselle (id.)	102	46	564
Goja (id.)	193	382	575		1 862	1 637	3 499
Vo (id.)	361	489	850				
San Vito (id.)	95	219	314				
	1 261	1 833	3 147				

TAV. I. — POPOLAZIONE PRESENTE PER COMUNI E FRAZIONI.

Censimento 1871.

Vicenza.

COMUNI E FRAZIONI	Popolazione presente			COMUNI E FRAZIONI	Popolazione presente		
	Agglomerata nei centri	Sparsa nella campagna	TOTALE		Agglomerata nei centri	Sparsa nella campagna	TOTALE
LONGARE				TORRI DI QUARTESOLO			
Longare (villaggio).....	161	781	942	Torri di Quartesolo (villaggio)...	111	556	667
Costozza (id.).....	203	746	949	Lerino	130	509	639
Lumignano (id.).....	83	482	565	Marola	240	492	732
	447	2 009	2 456		481	1 557	2 038
MONTECCHIO MAGGIORE				VICENZA			
Montecchio Maggiore (villaggio)...	3 534	503	4 037	Vicenza (città).....	26 944	"	26 944
Trinità (borgata)	276	113	389	San Lazzaro, Sant'Agostino e Ponte Alto (borgata)	659	500	1 159
Sant' Urbano (id.)....	279	310	589	Camisano (id.).....	982	108	1 090
Valdimolino (id.)....	167	108	275	Campedello (id.).....	491	687	1 178
	4 256	1 034	5 290	Berlesina e Berlesinella (villagg.)	1 018	1 852	2 870
MONTECCHIO PREGALGINO				Polegge e Laghetto (id.)...	1 503	218	1 721
Chiesa e Decima (casale)	414	31	445	Longara (id.)...	339	323	662
Monte (id.).....	229	160	389	Casale e S. Pietro Intrigogna(id.)...	362	407	769
San Rocco (id.).....	442	26	468	Maddalene (id.)...	460	833	1 293
Levè e Vegre (id.).....	686	54	740		32 758	4 928	37 686
	1 771	271	2 042	Totale del Distretto...	54 833	36 947	91 780
MONTEGALDA				Riepilogo			
Montegalda (borgata).....	167	1 275	1 442	ARZIGNANO.....	10 685	13 152	23 837
Colzè (id.).....	87	501	588	ASIAGO	12 663	8 698	21 361
	254	1 776	2 030	BARBARANO	5 469	10 577	16 046
MONTEGALDELLA (villaggio)	49	1 259	1 308	BASSANO	24 549	22 793	47 342
MONTECELLO CONTE OTTO				LONGO	14 572	19 086	33 658
Monticello Conte Otto (villaggio)	300	237	537	MAROSTICA	8 852	23 680	32 532
Vigardolo (id.)....	100	339	439	SCHIO.....	21 384	23 676	45 060
Cavazzale (id.)....	186	322	508	THIENE.....	16 826	8 283	25 109
	586	898	1 484	VALDAGNO	4 216	22 220	26 436
QUINTO VICENTINO				VICENZA.....	54 833	36 947	91 780
Quinto	"	1 379	1 379	Totale della Provincia...	174 049	189 112	363 161
Lanzè (villaggio).....	60	397	457				
	60	1 776	1 836				
SOVIZZO							
Sovizzo (villaggio).....	1 269	121	1 390				
Montemezzo (id.).....	99	357	456				
	1 368	478	1 846				

TAVOLA II.

RIASSUNTO

DELLA POPOLAZIONE AGGLOMERATA E SPARSA

E NUMERO DEI COMUNI E LORO FRAZIONI, DEI CENTRI E DELLE FAMIGLIE

PER CIRCONDARI, PROVINCE E COMPARTIMENTI.

TAV. II. — RIASSUNTO DELLA POPOLAZIONE AGGLOMERATA E SPARSA.

Censimento 1871.

Circondari.

CIRCONDARI O DISTRETTI	Numero			Popolazione			NUMERO delle Famiglie
	dei Comuni	delle Frazioni	dei Centri	Agglome- rata	Sparsa	TOTALE	
CIRCONDARI O DISTRETTI.							
ABBATEGRASSO	44	113	103	80 589	21 930	102 519	18 656
ACIREALE	14	59	57	95 608	20 221	115 829	26 634
ACQUI	62	142	117	49 554	47 706	97 260	20 593
ADRIA	9	74	30	14 018	25 191	39 209	7 540
AGORDO	13	80	80	19 716	3 370	23 086	4 737
ALBA	77	313	206	74 630	50 192	124 822	27 988
ALBENGA	48	260	246	49 120	6 671	55 791	13 221
ALCANTARA	8	8	8	61 926	507	62 433	15 419
ALESSANDRIA	34	86	73	103 985	39 597	143 582	32 925
ALGHERO	21	26	23	39 834	1 240	41 074	9 299
ALTAMURA	10	11	11	83 518	1 853	85 371	20 627
AMPEZZO	8	30	30	9 792	882	10 674	2 091
ANCONA	51	228	228	131 491	130 858	262 349	52 103
AOSTA	73	467	406	68 426	12 834	81 260	17 606
AQUILA degli Abruzzi	48	233	230	103 642	3 556	107 198	23 460
AREZZO	41	318	198	86 581	148 064	234 645	42 444
ARIANO di Puglia	26	27	26	73 863	15 376	89 239	21 410
ARIANO nel Polesine	4	14	13	6 085	9 359	15 444	2 803
ARZIGNANO	9	29	17	10 685	13 152	23 837	4 710
ASCOLI PICENO	29	189	181	59 752	36 686	96 438	18 652
ASIAGO	7	127	91	12 663	8 698	21 361	4 308
ASOLA	7	36	36	8 945	7 237	16 182	3 622
ASOLO	12	38	25	10 744	21 412	32 156	5 802
ASTI	86	328	269	96 046	61 769	157 815	34 294
AURONZO	10	27	27	17 548	590	18 138	3 527
AVELLINO	66	188	182	144 819	25 841	170 660	40 011
AVEZZANO	35	91	91	89 573	5 398	94 971	20 315
BADIA Polesine	8	19	15	11 139	11 803	22 942	4 245
BARBARANO	10	29	23	5 469	10 577	16 046	3 276
BARDOLINO	8	24	24	11 749	5 945	17 694	3 894
BARI delle Puglie	32	42	42	263 347	22 646	285 993	64 040
BARLETTA	11	11	11	226 905	6 271	233 176	51 383
BASSANO	15	37	28	24 549	22 793	47 342	9 059
BELLUNO	12	130	121	34 846	11 451	46 297	7 792
BENEVENTO	35	102	102	85 910	13 044	98 954	23 720
BERGAMO	194	490	461	154 234	57 907	212 141	42 653

TAV. II. — RIASSUNTO DELLA POPOLAZIONE AGGLOMERATA E SPARSA.
Censimento 1871.

Circondari.

CIRCONDARI O DISTRETTI	Numero			Popolazione			NUMERO delle Famiglie
	dei Comuni	delle Frazioni	dei Centri	Agglomerata	Sparsa	TOTALE	
BIELLA	95	223	291	110 650	28 982	139 632	30 810
BIVONA	13	13	13	56 627	206	56 833	14 668
BOBBIO	27	223	219	31 002	5 566	36 568	7 651
BOLOGNA	39	112	103	142 820	185 588	328 408	61 840
BORGIO S. DONNINO	16	57	54	23 997	59 394	83 391	17 472
BORGOTARO	7	72	72	21 280	11 424	32 704	6 311
BOVINO	11	11	11	45 673	1 560	47 233	11 532
BOZZOLO	7	27	27	21 230	6 494	27 724	6 053
BRENO	52	147	140	49 440	5 865	55 305	12 633
BRESCIA	112	388	359	173 157	39 614	212 771	49 583
BRINDISI	16	22	21	101 823	8 925	110 748	25 822
CAGLIARI	79	84	83	139 969	2 630	142 599	32 774
CALTAGIRONE	12	14	14	92 018	4 970	96 988	23 913
CALTANISSETTA	15	19	18	88 537	6 687	95 224	23 523
CAMERINO	20	148	146	36 261	11 022	47 283	9 762
CAMPAGNA	35	48	48	99 417	4 422	103 839	23 925
CAMPORASSO	42	44	44	121 506	5 287	126 793	28 172
CAMPO SAN PIERO	13	38	31	3 987	33 344	37 331	6 149
CANNETO sull'Oglio	5	25	20	10 167	1 339	11 506	2 651
CAPRINO Veronese	10	22	22	4 964	7 518	12 482	2 749
CASALE Monferrato	73	212	201	112 888	31 329	144 217	32 270
CASALMAGGIORE	17	64	60	39 474	3 478	42 952	9 165
CASERTA	68	174	188	253 157	18 154	271 311	65 079
CASORIA	23	35	36	124 525	4 316	128 841	31 156
CASTELFRANCO Veneto	6	27	27	16 242	14 997	31 239	5 125
CASTELLAMMARE di Stabia	19	101	101	133 719	25 495	159 214	38 424
CASTELNUOVO di Garfagnana	17	119	117	27 514	11 845	39 359	7 715
CASTIGLIONE delle Stiviere	5	33	32	10 700	3 125	13 825	3 385
CASTROREALE	30	83	83	79 101	8 363	87 464	20 462
CASTROVILLARI	41	48	48	114 592	3 096	117 688	27 434
CATANIA	25	32	32	194 280	3 983	198 263	47 765
CATANZARO	53	72	72	124 058	7 405	131 463	30 745
CEPALÙ	16	29	27	80 241	3 240	83 481	19 791
CENTO	4	20	12	12 110	25 147	37 257	7 260
CERRITO Sannita	22	36	36	59 000	16 296	75 296	17 437
CESENA	14	72	71	28 561	54 371	82 932	16 362
CHIARI	40	81	78	56 312	15 865	72 177	16 284
CHIVARI	28	200	161	64 003	48 939	112 942	24 046

TAV. II. — RIASSUNTO DELLA POPOLAZIONE AGGLOMERATA E SPARSA.
Censimento 1871.

Circondari.

CIRCONDARI O DISTRETTI	Numero			Popolazione			NUMERO delle Famiglie
	dei Comuni	delle Frazioni	dei Centri	Agglomerata	Sparsa	TOTALE	
CHIETI	41	50	48	60 801	55 524	116 325	24 834
CHIOGGIA	4	19	10	39 342	11 787	51 129	11 297
CITTADELLA	10	51	40	17 086	15 442	32 528	6 037
CITTADUCALE	17	251	246	47 131	3 666	50 797	10 635
CIVIDALE del Friuli	15	105	90	32 509	6 082	38 591	6 763
CIVITAVECCHIA	9	32	24	25 301	4 540	29 841	5 594
CLUSONE	58	196	174	45 986	6 176	52 162	11 279
COIROPO	7	45	45	20 884	551	21 435	4 001
COLOGNA Veneta	6	26	17	10 701	11 377	22 078	4 479
COMACCHIO	6	24	23	15 826	13 348	29 174	5 394
COMO	227	584	577	186 085	37 803	223 888	41 136
CONEGLIANO	14	43	36	21 612	23 668	45 280	6 988
CONSELVE	9	20	15	6 182	19 622	25 754	5 101
CORLEONE	9	12	12	56 362	160	56 522	14 959
COSENZA	62	191	176	132 760	38 422	171 182	40 184
COTRONE	26	38	37	55 929	5 646	61 575	13 907
CREMA	55	100	100	67 646	14 536	82 182	17 658
CREMONA	63	211	182	129 136	46 325	175 461	37 507
CUNEO	63	388	303	119 980	65 288	185 268	43 188
DOLO	9	33	25	9 963	20 612	30 575	5 995
DOMODOSSOLA	58	277	262	29 210	5 509	34 719	8 761
ESTE	15	50	23	11 622	32 470	44 092	8 557
FAENZA	10	39	24	31 428	42 677	74 105	15 003
FELTRE	10	81	75	25 371	12 568	37 939	7 385
FERMO	42	103	72	38 164	68 402	106 566	21 129
FERRARA	6	83	66	69 048	79 890	148 938	27 732
FIORINZUOLA	18	127	119	35 087	48 795	83 882	16 532
FIRENZE	38	290	210	323 623	186 908	510 531	99 864
FOGGIA	17	22	22	138 444	10 667	149 111	31 068
FOLIGNO	9	143	130	39 012	24 321	63 333	12 291
FONZASO	4	18	18	14 837	4 900	19 737	4 103
FORLÌ	9	29	23	25 159	44 591	69 750	14 011
FROSINONE	43	55	53	114 182	40 973	155 155	31 888
GABTA	33	144	140	132 456	11 289	143 745	30 277
GALLARATE	52	140	134	121 585	20 478	142 063	23 851
GALLIPOLI	46	80	80	111 598	8 661	120 259	29 865
GEMONA	8	41	40	24 501	3 471	27 972	4 878
GENOVA	60	184	171	274 054	81 744	355 798	72 922

TAV. II. — RIASSUNTO DELLA POPOLAZIONE AGGLOMERATA E SPARSA.

Censimento 1871.

Circondari.

CIRCONDARI O DISTRETTI	Numero			Popolazione			NUMERO delle Famiglie
	dei Comuni	delle Frazioni	dei Centri	Agglomerata	Sparsa	TOTALE	
GERACE	39	80	75	92 824	17 689	110 513	26 433
GIRGENTI	22	29	29	175 513	2 056	177 569	42 269
GONZAGA	4	27	16	7 509	32 153	39 662	7 537
GROSSETO	20	112	101	74 202	33 255	107 457	20 543
GUASTALLA	12	38	19	18 567	44 182	62 749	12 538
IGLESIAS	24	62	56	55 428	11 129	66 557	16 449
IMOLA	7	27	21	21 696	42 284	63 980	12 327
ISERNIA	58	171	139	116 242	22 940	139 182	31 324
ISOLA D'ELBA (Porto Ferrajo)	4	13	13	17 419	4 336	21 755	4 892
ISOLA DELLA SCALA	12	50	38	12 976	23 248	36 224	7 105
IVREA	112	438	378	135 238	31 245	166 473	38 413
LAGONEGRO	39	70	60	103 827	13 429	117 256	30 000
LANCIANO	40	86	84	81 109	30 711	111 820	24 710
LANUSEI	49	64	64	62 317	291	62 608	14 818
LARINO	34	36	36	97 060	1 173	98 233	22 029
LATISANA	8	31	30	14 752	2 384	17 136	3 340
LECCE	43	62	62	113 265	13 982	127 247	29 731
LECCO	131	329	318	96 444	23 738	120 182	21 939
LENDINARA	7	18	14	6 513	15 047	21 560	4 152
LEGNAGO	10	29	28	13 222	25 129	38 351	7 486
LIVORNO	1	11	8	89 661	7 435	97 096	19 152
LODI	82	201	196	129 950	43 395	173 345	35 269
LONGARONE	5	41	41	10 984	385	11 369	2 043
LONIGO	10	24	24	14 572	19 086	33 658	6 842
LUCCA	22	319	295	122 329	158 070	280 399	55 737
LUGO	7	39	23	25 476	40 096	65 572	12 856
MACERATA	34	222	144	78 608	111 103	189 711	38 497
MANIAGO	11	19	19	19 057	2 931	21 988	4 093
MANTOVA	14	84	76	45 033	33 732	78 765	17 753
MAROSTICA	14	37	26	8 852	23 680	32 532	6 588
MASSA e CARRARA	12	168	185	71 685	17 337	89 022	17 812
MASSA SUPERIORE	7	13	10	8 215	13 469	21 684	4 087
MATERA	22	30	30	101 028	2 673	103 701	26 551
MAZZARA del Vallo	6	6	6	67 507	3 891	71 398	17 652
MELFI	19	26	26	105 253	1 468	106 721	24 705
MESSINA	29	116	158	177 160	20 782	197 942	43 591
MESTRE	7	34	11	7 176	15 559	22 735	4 150
MILANO	79	237	227	357 650	62 137	419 787	92 594

TAV. II. — RIASSUNTO DELLA POPOLAZIONE AGGLOMERATA E SPARSA.

Censimento 1871.

Circondari.

CIRCONDARI O DISTRETTI	Numero			Popolazione			NUMERO delle Famiglie
	dei Comuni	delle Frazioni	dei Centri	Agglomerata	Sparsa	TOTALE	
MIRANDOLA	10	43	13	11 989	57 114	69 103	13 270
MIRANO	6	26	11	4 384	21 645	26 029	4 319
MISTRETTA	12	15	15	47 510	1 489	48 999	11 904
MODENA	19	76	36	53 805	85 918	139 723	27 621
MODICA	13	18	18	138 875	5 671	144 546	31 731
Moggio Udinese	7	49	46	11 059	1 631	12 690	2 679
MONDOVI	71	339	274	90 721	58 465	149 186	33 536
MONSELICE	10	33	10	7 116	24 831	31 947	6 289
MONTAGNANA	10	37	24	9 044	23 464	32 508	6 382
MONTABELLUNA	8	26	25	20 093	13 112	33 205	5 656
MONTELEONE di Calabria	46	129	129	120 801	2 731	123 532	31 397
MONTAPULCIANO	15	53	49	32 285	37 625	69 910	12 748
MONZA	56	126	126	124 434	47 646	172 080	24 361
MORTARA	52	119	118	120 229	23 013	143 242	31 016
NAPOLI	13	39	39	521 591	26 069	547 660	118 034
NICASTRO	27	63	63	89 381	6 275	95 656	22 601
NICOSIA	13	17	16	82 653	1 682	84 335	20 939
NOLA	23	52	52	76 759	11 392	88 151	22 967
NOTO	9	14	14	61 174	2 858	64 032	15 140
NOVARA	104	286	249	166 996	40 309	207 305	42 476
NOVI Ligure	39	172	161	58 773	19 082	77 855	16 788
NUORO	34	47	42	55 011	1 402	56 413	11 729
OCCIOBELLO	8	22	21	7 624	15 336	22 960	4 539
OBBERZO	15	49	26	12 743	34 179	46 922	6 906
ORISTANO	106	111	111	130 903	5 11	121 444	28 814
ORVIETO	16	72	60	19 527	25 995	45 522	7 944
OSTIGLIA	4	17	13	8 390	6 280	14 670	3 037
OSIFRI	22	27	24	36 940	1 522	38 462	8 218
PADOVA	26	87	55	58 252	69 149	127 401	23 831
PALERMO	28	58	61	361 135	3 286	364 421	80 687
PALLANZA	83	227	217	62 113	3 534	65 647	15 064
PALMANUOVA	11	42	42	23 657	1 935	25 592	4 679
PALME	35	61	62	115 894	2 921	118 815	29 242
PAOLA	30	59	59	65 739	28 687	94 426	22 553
PARMA	27	247	158	76 358	71 928	148 286	30 633
PATTI	28	62	48	49 824	36 420	86 244	21 197
PAVIA	110	274	255	123 576	26 411	149 987	32 079
PAVULLO nel Frignano	16	142	76	15 051	49 354	64 405	13 458

TAV. II. — RIASSUNTO DELLA POPOLAZIONE AGGLOMERATA E SPARSA.
Censimento 1871.

Circondari.

CIRCONDARI O DISTRETTI	Numero			Popolazione			NUMERO delle Famiglie
	dei Comuni	delle Frazioni	dei Centri	Agglomerata	Sparsa	TOTALE	
PENNE.....	36	58	57	42 591	61 230	103 821	21 794
PERUGIA.....	30	275	211	73 395	142 959	216 354	37 340
PESARO.....	31	109	108	44 265	57 860	102 125	20 922
PIACENZA.....	30	247	240	94 563	52 380	146 943	31 313
PIAZZA ARMERINA.....	8	9	9	75 769	4 181	79 950	20 452
PIEDIMONTE D'ALIFE.....	22	68	68	43 730	8 124	51 854	13 201
PIEVE DI CADORE.....	12	36	36	18 244	472	18 716	3 608
PINEROLO.....	66	269	217	89 039	44 761	133 800	30 094
PIOVE DI SACCO.....	10	54	30	9 889	22 980	32 869	6 197
PISA.....	26	163	142	135 261	71 587	206 848	37 301
PISTOIA.....	14	72	47	38 100	63 538	101 638	21 368
POLESSELLA.....	7	29	26	9 495	7 867	17 362	3 482
PONTREMOLI.....	6	99	97	24 854	8 709	33 563	6 249
PORDENONE.....	14	53	51	40 807	14 682	55 489	9 283
PORTOGRUARO.....	11	64	44	21 160	14 280	35 440	5 943
PORTO MAURIZIO.....	69	185	175	59 680	1 837	61 517	14 659
POTENZA.....	44	64	62	176 488	6 377	182 865	45 331
POZZUOLI.....	14	44	43	57 827	14 210	72 037	16 524
RAVENNA.....	4	58	43	40 191	41 247	81 438	16 713
REGGIO DI CALABRIA.....	33	119	114	104 675	19 605	124 280	28 673
REGGIO NELL'EMILIA.....	33	236	159	74 170	103 716	177 886	33 781
REVERE.....	7	24	13	5 953	18 480	24 433	4 806
RIETI.....	66	149	138	58 566	25 191	83 697	16 920
RIMINI.....	17	68	58	30 687	50 721	81 408	16 429
ROCCA S. CASCIANO.....	12	100	29	15 577	29 758	45 335	8 761
ROMA.....	96	168	130	385 926	34 949	420 875	79 383
ROSSANO.....	18	23	23	53 832	3 340	57 172	13 493
ROVIGO.....	13	44	33	20 781	18 893	39 674	8 137
SACILE.....	5	27	25	14 335	5 754	20 089	3 306
SALA CONSILINA.....	27	43	43	82 988	3 120	86 108	21 598
SALERNO.....	43	238	236	228 823	22 859	251 682	59 419
SALÒ.....	57	238	234	53 934	5 146	59 080	13 364
SALUZZO.....	52	307	225	96 239	62 717	158 956	36 127
SAN BARTOLOMEO in Galdo.....	16	16	16	57 204	494	57 698	12 731
SAN BOMIFACIO.....	10	46	43	22 729	9 447	32 176	6 554
SAN DANIELE del Friuli.....	11	53	53	25 935	2 733	28 668	4 931
SAN DONÀ di Piave.....	10	68	27	4 747	25 189	29 936	4 804
SANGUINETTO.....	7	26	21	5 250	15 243	20 493	3 958

TAV. II. — RIASSUNTO DELLA POPOLAZIONE AGGLOMERATA E SPARSA.
Censimento 1871.

Circondari.

CIRCONDARI O DISTRETTI	Numero			Popolazione			NUMERO delle Famiglie
	dei Comuni	delle Frazioni	dei Centri	Agglomerata	Sparsa	TOTALE	
SAN MIMIATO.....	14	89	70	45 935	63 385	109 320	21 003
SAN PIETRO al Natisone.....	8	67	65	8 584	5 467	14 051	2 424
SAN PIETRO Incarano.....	10	44	40	18 541	7 377	25 918	5 417
SAN REMO.....	38	89	82	60 434	5 102	65 536	16 283
SAN SEVERO.....	25	30	28	123 872	2 542	126 414	30 069
SANT'ANGELO de' Lombardi.....	36	62	62	105 291	10 501	115 792	27 239
SAN VITO al Tagliamento.....	10	51	49	23 759	4 645	28 404	4 626
SASSARI.....	24	32	30	77 113	4 682	81 795	17 474
SAVONA.....	46	236	192	58 803	35 216	94 019	19 577
SCHIO.....	16	43	37	21 384	23 676	45 060	9 114
SCIACCA.....	6	9	9	53 395	1 221	54 616	13 337
SERMIDE.....	5	21	11	5 154	13 827	18 981	3 654
SIENA.....	22	158	130	68 541	67 995	136 536	23 432
SIRACUSA.....	10	17	16	82 727	3 580	86 307	19 450
SOLMONA.....	27	38	36	73 440	6 378	79 818	18 071
SONDRIO.....	78	348	331	99 309	11 932	111 241	23 494
SORA.....	39	97	94	86 139	56 203	142 342	30 135
SPEZIA.....	28	150	132	69 074	29 135	98 209	19 760
SPLIMBERGO.....	12	55	47	23 989	8 180	32 169	5 907
SPOLETO.....	24	242	227	47 034	24 390	71 424	14 912
SUSA.....	57	290	280	75 470	10 949	86 419	18 226
TARANTO.....	25	36	35	120 774	14 566	135 340	33 032
TARCENTO.....	10	55	54	24 472	1 304	25 776	4 316
TEMPIO PAUSANIA.....	9	14	11	14 092	11 616	25 708	5 645
TERRAMO.....	38	324	296	70 401	71 782	142 183	27 293
TERMINI Imerese.....	23	28	28	112 587	667	113 254	27 323
TERNI.....	28	96	96	35 096	34 175	69 271	13 501
TERRANUOVA di Sicilia.....	5	5	5	53 478	1 414	54 892	13 098
THIENE.....	11	22	21	16 826	8 283	25 109	4 951
TOLMEZZO.....	20	102	102	30 615	2 267	32 882	6 598
TORINO.....	134	573	464	411 727	93 307	505 034	118 995
TORTONA.....	50	120	119	46 644	15 988	62 632	14 288
TRAPANI.....	6	24	19	64 098	38 459	102 557	22 663
TREGNAGO.....	9	35	24	6 470	12 528	18 998	3 776
TREVIGLIO.....	54	73	68	80 491	23 358	103 849	21 659
TREVISO.....	23	90	44	37 324	59 803	97 127	16 826
UDINE.....	15	86	81	63 826	4 154	67 980	12 746
URBINO.....	42	204	162	40 708	70 239	110 947	21 226

TAV. II. — RIASSUNTO DELLA POPOLAZIONE AGGLOMERATA E SPARSA.
Censimento 1871.

Circondari.

CIRCONDARI O DISTRETTI	Numero			Popolazione			NUMERO delle Famiglie
	dei Comuni	delle Frazioni	dei Centri	Agglomerata	Sparsa	TOTALE	
VALDAGNO	7	24	5	4 216	22 220	26 436	5 045
VALDOBBIADENE	8	32	30	19 702	3 672	23 374	4 318
VALLO della Lucania	54	128	126	93 074	7 035	100 109	22 563
VARALLO	43	261	259	29 557	2 918	32 475	8 455
VARESE	160	351	323	111 287	22 285	133 572	25 413
VASTO	40	44	44	88 704	23 137	111 841	24 406
VELLETRI	18	21	19	63 967	9 096	73 063	15 653
VENEZIA	4	16	12	139 695	1 999	141 694	29 718
VERCELLI	55	129	119	124 019	21 188	145 207	32 504
VERGATO	12	97	73	14 766	32 078	46 844	9 109
VEROLANUOVA	24	41	41	46 176	10 514	56 690	12 262
VERONA	25	101	81	94 782	26 512	121 294	25 042
VIADANA	5	30	29	24 873	4 879	29 752	6 677
VICENZA	24	76	67	54 833	36 947	91 780	18 729
VILLAFRANCA Veneta	6	27	23	14 430	7 299	21 729	4 489
VITERBO	61	105	96	137 803	19 967	157 770	32 520
VITTORIO	10	42	37	28 264	14 971	43 235	7 177
VOGHERA	74	268	261	88 546	30 092	118 638	25 635
VOLTA Mantovana	4	22	22	8 586	4 856	13 442	3 052
VOLTERRA	14	60	52	33 453	25 658	59 111	10 429
Totale del Regno	8 382	28 540	25 337	19 921 633	6 879 521	26 801 154	5 727 536

TAV. II. — RIASSUNTO DELLA POPOLAZIONE AGGLOMERATA E SPARSA.

Censimento 1871.

Compartimenti.

COMPARTIMENTI E PROVINCE	Numero			Popolazione			NUMERO delle Famiglie
	dei Comuni	delle Frazioni	dei Centri	Agglomerata	Sparsa	TOTALE	
COMPARTIMENTI E PROVINCE.							
Piemonte							
ALESSANDRIA	344	1 060	940	467 890	215 471	683 361	151 158
CUNEO	263	1 347	1 008	381 570	236 662	618 232	140 839
NOVARA	438	1 403	1 397	522 545	102 440	624 985	138 070
TORINO	442	2 037	1 745	779 890	193 096	972 986	223 334
	1 487	5 847	5 090	2 351 895	747 669	2 899 564	653 401
Liguria							
GENOVA	210	1 030	902	515 054	201 705	716 759	149 526
PORTO MAURIZIO	107	274	257	120 114	6 939	127 053	30 942
	317	1 304	1 159	635 168	208 644	843 812	180 468
Lombardia							
BERGAMO	306	759	703	280 711	87 441	368 152	75 591
BRESCIA	285	895	852	379 019	77 004	456 023	104 126
COMO	518	1 264	1 218	393 816	83 826	477 642	88 488
CREMONA	135	375	342	236 256	64 339	300 595	64 330
MANTOVA	67	346	295	156 540	132 402	288 942	62 227
MILANO	313	817	786	814 208	195 586	1 009 794	194 731
PAVIA	263	884	853	363 353	85 082	448 435	96 381
SONDRIO	78	348	331	99 309	11 932	111 241	23 494
	1 965	5 688	5 380	2 723 212	737 612	3 460 824	709 368
Veneto							
BELLUNO	66	413	398	141 546	33 736	175 282	33 195
PADOVA	103	370	228	123 128	241 302	364 430	68 543
ROVIGO	63	233	162	83 870	116 965	200 835	38 985
TREVISO	96	347	250	166 724	185 814	352 538	58 798
UDINE	180	911	869	412 533	69 053	481 586	86 661
VENEZIA	51	260	140	226 467	111 071	337 538	66 226
VERONA	113	430	361	215 814	151 623	367 437	74 949
VICENZA	123	448	339	174 049	189 112	363 161	72 622
	795	3 412	2 747	1 544 131	1 098 676	2 642 807	499 979
Emilia							
BOLOGNA	58	236	197	170 282	259 950	430 232	83 276
FERRARA	16	127	101	96 984	118 385	215 369	40 386

TAV. II. — RIASSUNTO DELLA POPOLAZIONE AGGLOMERATA E SPARSA.
Censimento 1871.

Compartimenti.

COMPARTIMENTI E PROVINCE	Numero			Popolazione			NUMERO delle Famiglie
	dei Comuni	delle Frazioni	dei Centri	Agglomerata	Sparsa	TOTALE	
FORLÌ.....	40	169	152	84 407	149 683	234 090	46 802
MODENA.....	45	261	125	80 845	192 386	273 231	54 349
PARMA.....	50	376	284	121 635	142 746	264 381	54 436
PIACENZA.....	48	374	359	129 600	96 175	225 775	47 845
RAVENNA.....	21	136	90	97 095	124 020	221 115	44 572
REGGIO nell'Emilia.....	45	274	178	92 737	147 898	240 635	46 319
	323	1 953	1 486	882 585	1 231 243	2 113 828	417 985
Umbria							
PERUGIA.....	173	977	862	272 630	276 971	549 601	102 908
Marche							
ANCONA.....	51	228	228	131 491	130 858	262 349	52 103
ASCOLI Piceno.....	71	292	253	97 916	105 088	203 004	39 781
MACERATA.....	54	370	290	114 869	122 125	236 994	48 259
PESARO e URBINO.....	73	313	270	84 973	128 099	213 072	42 148
	249	1 203	1 041	429 249	486 170	915 419	182 291
Toscana							
AREZZO.....	41	318	198	86 581	148 064	234 645	42 444
FIRENZE.....	78	551	356	423 235	343 589	766 824	150 996
GROSSETO.....	20	112	101	74 202	33 255	107 457	20 543
LIVORNO.....	5	24	21	107 080	11 771	118 851	24 044
LUCCA.....	22	319	295	122 329	158 070	280 399	55 737
MASSA e CARRARA.....	35	386	399	124 053	37 891	161 944	31 776
PISA.....	40	223	194	168 714	97 245	265 959	47 730
SIENA.....	37	211	179	100 826	105 620	206 446	36 180
	278	2 144	1 743	1 207 020	935 505	2 142 525	409 450
Lazio							
ROMA.....	227	381	322	727 179	109 525	836 704	165 038
Abruzzi e Molise							
AQUILA degli Abruzzi.....	127	613	603	313 786	18 998	332 784	72 481
CAMPOBASSO.....	134	251	219	334 808	29 400	364 208	81 525
CHIETI.....	121	180	176	230 614	109 372	339 986	73 950
TERAMO.....	74	382	353	112 992	133 012	246 004	49 087
	456	1 426	1 351	992 200	290 782	1 282 982	277 043

TAV. II. — RIASSUNTO DELLA POPOLAZIONE AGGLOMERATA E SPARSA.

Censimento 1871.

Compartimenti.

COMPARTIMENTI E PROVINCE	Numero			Popolazione			NUMERO delle Famiglie
	dei Comuni	delle Frazioni	dei Centri	Agglomerata	Sparsa	TOTALE	
Campania							
AVELLINO.....	128	277	270	323 973	51 718	375 691	88 660
BENEVENTO.....	73	154	154	202 174	29 834	232 008	53 888
CASERTA.....	185	535	542	592 241	105 162	697 403	161 659
NAPOLI.....	69	219	219	837 662	70 090	907 752	204 188
SALERNO.....	159	457	453	504 302	37 436	541 738	127 505
	614	1 642	1 638	2 460 352	294 240	2 754 592	635 850
Puglie							
BARI delle Puglie.....	53	64	64	573 770	30 770	604 540	136 050
FOGGIA.....	53	63	61	307 989	14 769	322 758	72 660
LECCE.....	130	200	198	447 460	46 134	493 594	117 950
	236	327	323	1 329 219	91 673	1 420 892	326 669
Basilicata							
POTENZA.....	124	190	178	486 596	23 947	510 543	126 587
Calabria							
CATANZARO.....	152	302	301	390 169	22 057	412 226	98 650
COSSENZA.....	151	321	306	366 923	73 545	440 468	103 664
REGGIO di Calabria.....	107	260	251	313 393	40 215	353 608	84 348
	410	883	858	1 070 485	135 817	1 206 302	286 662
Sicilia							
CALTANISSETTA.....	28	33	32	217 784	12 282	230 066	57 073
CATANIA.....	64	122	119	464 559	30 856	495 415	119 301
GIRIGENTI.....	41	51	51	285 535	3 483	289 018	70 274
MESSINA.....	99	276	304	353 595	67 054	420 649	97 150
PALERMO.....	76	127	128	610 325	7 353	617 678	142 760
SIRACUSA.....	32	49	48	282 776	12 109	294 885	66 321
TRAPANI.....	20	38	33	193 531	42 857	236 388	55 734
	360	696	715	2 408 105	175 994	2 584 099	608 617
Sardegna							
CAGLIARI.....	258	321	314	378 617	14 591	393 208	92 855
SASSARI.....	110	146	130	222 990	20 462	243 452	52 365
	368	467	444	601 607	35 053	636 660	145 220

TAV. II. — RIASSUNTO DELLA POPOLAZIONE AGGLOMERATA E SPARSA.

Censimento 1871.

Riepilogo.

COMPARTIMENTI	Numero			Popolazione			NUMERO dello Famiglie
	dei Comuni	delle Frazioni	dei Centri	Agglome- rata	Sparsa	TOTALE	
RIEPILOGO DEI COMPARTIMENTI.							
Piemonte	1 487	5 847	5 090	2 151 895	747 669	2 899 564	653 401
Liguria	317	1 304	1 159	635 168	208 644	843 812	180 468
Lombardia	1 965	5 688	5 380	2 723 212	737 612	3 460 824	709 368
Veneto	795	3 412	2 747	1 544 131	1 098 676	2 642 807	499 979
Emilia	323	1 953	1 486	882 585	1 231 243	2 113 828	417 985
Umbria	173	977	862	272 630	276 971	549 601	102 908
Marche	249	1 203	1 041	429 249	486 170	915 419	182 291
Toscana	278	2 144	1 743	1 207 020	935 505	2 142 525	409 450
Lazio	227	381	322	727 179	109 525	836 704	165 038
Abruzzi e Molise	456	1 426	1 351	992 200	290 782	1 282 982	277 043
Campania	614	1 642	1 638	2 460 352	294 240	2 754 592	635 850
Puglie	236	327	333	1 329 219	91 673	1 420 892	326 669
Basilicata	124	190	178	486 596	23 947	510 543	126 587
Calabria	410	883	858	1 070 485	135 817	1 206 302	286 662
Sicilia	360	696	715	2 408 105	175 994	2 584 099	608 617
Sardegna	368	467	444	601 607	35 053	636 660	145 220
REGNO.....	8 382	28 540	25 337	19 921 633	6 879 521	26 801 154	5 727 536

TAVOLA III.

VARIAZIONI NELLA DENOMINAZIONE
E NELLA CIRCOSCRIZIONE TERRITORIALE DEI COMUNI

DAL 1° GENNAIO 1872 AL 31 MAGGIO 1874.

NOTA. — Si omettono le variazioni dei nomi dove già furono praticate nelle tabelle del censimento annesso al R. Decreto del 15 dicembre 1872, N° 1171 (Serie 2°).

TAV. III. — VARIAZIONI TERRITORIALI E NOMINATIVE DEI COMUNI.

PROVINCIA	CIRCONDARIO	COMUNE	VARIAZIONE TERRITORIALE o NOMINATIVA DEL COMUNE	POPOLAZIONE DEL COMUNE		DATA DEL DECRETO DI VARIAZIONE
				prima della varia- zione	dopo la varia- zione	
Alessandria	Novi Ligure	Bisio	Soppresso ed unito a Francavilla	116	—	26 marzo 1873
id.	id.	Francavilla	<i>Francavilla Bisio</i> e annesso Bisio (abi- tanti 116)	549	665	id.
id.	id.	Parodi	<i>Parodi Ligure</i>	"	"	24 luglio 1873
Aquila degli Abruzzi	Aquila degli Abruzzi	Carapelle	<i>Carapelle Calvisio</i>	"	"	24 maggio 1874
Arezzo	Arezzo	Ortignano	Annesso il comune di Raggiolo (abi- tanti 833)	1064	1897	24 luglio 1873
id.	id.	Raggiolo	Soppresso ed unito ad Ortignano	833	—	24 luglio 1873
Brescia	Chiari	Clusane	<i>Clusane sul Lago</i>	"	"	10 agosto 1873
Catania	Caltagirone	Licodia	<i>Licodia Eubea</i>	"	"	13 gennaio 1873
id.	Catania	Tremestieri	<i>Tremestieri Etneo</i>	"	"	31 maggio 1874
Catanzaro	Nicastro	Feroletto Piano	<i>Pinnopoli</i>	"	"	11 aprile 1872
Como	Lecco	Verderio	Annesso il comune di Verderio infe- riore (abitanti 977)	939	1916	1° febbraio 1872
id.	id.	Verderio Inferiore	Soppresso ed unito a Verderio, già Ver- derio superiore	977	—	id.
Cuneo	Cuneo	Castelletto Stura	Annessa la frazione di Spinetta inferiore (abitanti 1435) staccata da Cuneo ...	1236	2671	} 25 giugno 1871 11 aprile 1872
id.	id.	Cuneo	Staccata la frazione predetta (abi- tanti 1435)	22882	21447	
Genova	Genova	Foce	Soppresso ed unito a Genova	2252	—	26 ottobre 1873
id.	id.	Genova	Annessi i comuni di Foce (abitanti 2252), Marassi (abitanti 5669), San Francesco d'Albaro (abitanti 8690), San Fruttuoso (abitanti 7366), San Martino d'Albaro (abitanti 4157) e Staglieno (abitanti 3266)	130269	161669	id.
id.	id.	Marassi	Soppresso ed unito a Genova	5669	—	id.
id.	id.	S. Francesco d'Albaro	Id.	8690	—	id.
id.	id.	S. Fruttuoso	Id.	7366	—	id.
id.	id.	S. Martino d'Albaro	Id.	4157	—	id.
id.	id.	Staglieno	Id.	3266	—	id.
Girgenti	Girgenti	Cattolica	<i>Cattolica Eraclea</i>	"	"	31 maggio 1874
Lecce	Gallipoli	Specchia de' Preti	<i>Specchia</i>	"	"	28 febbraio 1873
id.	id.	Villapicciotti	<i>Alezio</i>	"	"	1° luglio 1873
Livorno	Porto Ferrajo	Longone	<i>Porto Longone</i>	"	"	8 giugno 1873
Mantova	Asola	Casalpoglio	Soppresso ed unito a Castelgoffredo ...	232	—	3 ottobre 1873
id.	id.	Castelgoffredo	Annesso il comune di Casalpoglio (abi- tanti 232)	4063	4295	3 ottobre 1873
Messina	Messina	San Piero Monforte	<i>San Pier Niceto</i>	"	"	5 gennaio 1873
Milano	Gallarate	Arsago	Staccata la frazione di Besnate (abi- tanti 963) ed unita al comune di Ierago	3965	3002	26 maggio 1872

TAV. III. — VARIAZIONI TERRITORIALI E NOMINATIVE DEI COMUNI.

PROVINCIA	CIRCONDARIO	COMUNE	VARIAZIONE TERRITORIALE o NOMINATIVA DEL COMUNE	POPOLAZIONE DEL COMUNE		DATA DEL DECRETO DI VARIAZIONE
				prima della varia- zione	dopo la varia- zione	
				Milano	Gallarate	
id.	Lodi	Bottedo	Soppresso ed unito al nuovo comune di Chiosi Uniti.....	309	—	20 agosto 1873
id.	id.	Chiosi di Porta Cremonese	Id.	1982	—	id.
id.	id.	Chiosi di Porta Regale	Id.	2520	—	id.
id.	id.	Chiosi Uniti	Nuovo comune formato coll'unione dei comuni di Bottedo (abitanti 309), Chiosi di Porta Cremonese (abitanti 1982) e Chiosi di Porta Regale (abitanti 2520).....	—	4811	id.
id.	id.	Regina Fittarezza	Soppresso ed unito a Somaglia.....	157	—	10 novembre 1873
id.	id.	Somaglia	Annesso il comune di Regina Fittarezza (abitanti 157).....	2393	2550	id.
id.	Milano	Corpi Santi di Milano	Soppresso ed unito a Milano.....	62976	—	8 giugno 1873
id.	id.	Milano	Annesso il comune di Corpi Santi (abitanti 62976).....	199009	261985	id.
Napoli	Pozzuoli	Barano d'Ischia	Annesso il comune di Testaccio d'Ischia (abitanti 1231).....	3046	4277	id.
id.	id.	Testaccio d'Ischia	Soppresso ed unito a Barano d'Ischia.	1231	—	id.
Novara	Domodossola	San Carlo d'Ossola	Soppresso e unito a Vanzone.....	318	—	15 dicembre 1865
id.	id.	Vanzone	Vanzone con San Carlo d'Ossola.....	480	798	id.
Parma	Borgo S. Donnino	Medesano	Annessa la frazione di Roccalanzona (abitanti 488) staccata da Varano de' Melegari.....	4054	4542	19 ottobre 1873
id.	id.	Varano de' Melegari	Staccata la frazione predetta (abitanti 488).....	2680	1192	id.
Pavia	Bobbio	Pietra Gavina	Soppresso ed unito a Varzi.....	552	—	15 dicembre 1872
id.	id.	Varzi	Annesso il comune di Pietra Gavina (abitanti 552).....	2491	3043	id.
id.	Pavia	Albuzzano	Annessi i comuni di Barona (abitanti 573) e Vigalfo (abitanti 242).....	1558	2373	1 novembre 1872
id.	id.	Barona	Soppresso ed unito ad Albuzzano....	573	—	id.
id.	id.	Bascapè	Annesso il comune di Trognano (abitanti 194).....	2074	2268	id.
id.	id.	Battuda	Annessi i comuni di Torradello (abitanti 241) e Torrino (abitanti 342).....	313	896	15 ottobre 1872
id.	id.	Belgiojoso	Annesso il comune di Santa Margherita Po (abitanti 458).....	4011	4469	1 novembre 1872
id.	id.	Bereguardo	Annessi i comuni di Pissarello (abitanti 244) e Zelata (abitanti 634).....	1249	2127	15 ottobre 1872
id.	id.	Bornasco	Annessi i comuni di Corbesate (abitanti 358), Gualdrasco (abitanti 640) e Misano Olona (abitanti 338).....	241	1577	1 novembre 1872
id.	id.	Buttirago	Soppresso e unito a Vistarino.....	88	—	id.
id.	id.	Calignano	Soppresso e unito a Cura di Carpignano.....	588	—	id.
id.	id.	Campo Rinaldo	Soppresso e unito a Miradolo.....	955	—	id.

TAV. III. — VARIAZIONI TERRITORIALI E NOMINATIVE DEI COMUNI.

PROVINCIA	CIRCONDARIO	COMUNE	VARIAZIONE TERRITORIALE o NOMINATIVA DEL COMUNE	POPOLAZIONE DEL COMUNE		DATA DEL DECRETO DI VARIAZIONE
				prima della varia- zione	dopo la varia- zione	
				Pavia	Pavia	
id.	id.	Casatico	Soppresso e unito a Giussago.....	234	—	id.
id.	id.	Cassine Tolentine	Soppresso e unito a Torre d'Isola....	546	—	id.
id.	id.	Castel Lambro	Soppresso e unito a Marzano.....	288	—	?
id.	id.	Cava Manara	Annessi i comuni di Gerrechiosso (abitanti 1130) e Torre de' Torti (abitanti 435).....	918	2483	15 ottobre 1872
id.	id.	Cavagnera	Soppresso e unito a Vidigulfo.....	310	—	1 novembre 1872
id.	id.	Corbesate	Soppresso e unito a Bornasco.....	358	—	id.
id.	id.	Cura di Carpignano	Annesso il comune di Calignano (abitanti 588).....	1027	1615	id.
id.	id.	Fossarmato	Annesso il comune di Prado (ab. 252)	862	1114	id.
id.	id.	Gerrechiosso	Soppresso e unito a Cava Manara....	1130	—	15 ottobre 1872
id.	id.	Giovenzano	Soppresso e unito a Vellezzo Bellini..	545	—	1 novembre 1872
id.	id.	Giussano	Annesso il comune di Casatico (abitanti 234).....	791	1025	id.
id.	id.	Gualdrasco	Soppresso e unito a Bornasco.....	640	—	id.
id.	id.	Guinzano	Soppresso e unito a Carpignano.....	321	—	id.
id.	id.	Inverno	Annesso il comune di Monteleone sui Colli Pavese (abitanti 619).....	1182	1801	15 ottobre 1872
id.	id.	Landriano	Annesso il comune di Pairana (abitanti 425).....	2350	2775	1 novembre 1872
id.	id.	Liconasco	Soppresso ed unito a Carpignano....	626	—	id.
id.	id.	Linarolo	Annesso il comune di Vaccarizza (abitanti 1037).....	1214	2251	id.
id.	id.	Mandrino	Soppresso e unito a Vidigulfo.....	274	—	id.
id.	id.	Marzano	Annessi i comuni di Castel Lambro (abitanti 288) e Spirago (abitanti 504)	511	1303	?
id.	id.	Mezzana Rabattone	Annessa la frazione B di Pancarana di 78 abitanti (circondario di Voghera)	591	669	25 aprile 1873
id.	id.	Mezzano Siccomario	Soppresso e unito a Travaacè Siccomario.....	671	—	1 novembre 1872
id.	id.	Miradolo	Annesso il comune di Campo Rinaldo (abitanti 955).....	2188	3143	id.
id.	id.	Misano Olona	Soppresso e unito a Bornasco.....	338	—	id.
id.	id.	Monte Bolognola	Soppresso e unito a Villanterio.....	219	—	15 ottobre 1872
id.	id.	Monteleone sui Colli pavese	Soppresso e unito a Inverno.....	619	—	15 ottobre 1872
id.	id.	Origioso	Soppresso e unito a Vellezzo Bellini..	205	—	1 novembre 1872
id.	id.	Pairana	Soppresso e unito a Landriano.....	425	—	id.
id.	id.	Papiago	Soppresso e unito a Trovo.....	438	—	id.
id.	id.	Pissarello	Soppresso e unito a Bereguardo.....	244	—	15 ottobre 1872

* La popolazione del circondario di Pavia da 149987 sale, dopo questa variazione, a 150065.

TAV. III. — VARIAZIONI TERRITORIALI E NOMINATIVE DEI COMUNI.

PROVINCIA	CIRCONDARIO	COMUNE	VARIAZIONE TERRITORIALE o NOMINATIVA DEL COMUNE	POPOLAZIONE DEL COMUNE		DATA DEL DECRETO DI VARIAZIONE
				prima della varia- zione	dopo la varia- zione	
				Pavia	Pavia	
id.	id.	San Perone	Soppresso e unito a Torriano	417	—	id.
id.	id.	Santa Margherita Po	Soppresso e unito a Belgiojoso	458	—	id.
id.	id.	Spirago	Soppresso e unito a Marzano	504	—	?
id.	id.	Torradello	Soppresso e unito a Battuda	241	—	15 ottobre 1872
id.	id.	Torre de' Torti	Soppresso e unito a Cava Manara....	435	—	id.
id.	id.	Torre d'Isola	Annesso il comune di Cassine Tolent- tine (abitanti 546)	812	1358	1 novembre 1872
id.	id.	Torrevecchia Pia	Annessi i comuni di Vigonzone (abi- tanti 723) e Zibido al Lambro (abi- tanti 834)	685	2242	id.
id.	id.	Torriano	Annesso il comune di San Perone (abi- tanti 417)	567	984	id.
id.	id.	Torrino	Soppresso e unito a Battuda	342	—	15 ottobre 1872
id.	id.	Travacò Siccomario	Annesso il comune di Mezzano Sicc- omario (abitanti 671)	1116	1787	1 novembre 1872
id.	id.	Trognano	Soppresso e unito a Bascapè	194	—	id.
id.	id.	Trovo	Annesso il comune di Papiago (abi- tanti 438)	598	1036	id.
id.	id.	Vaccarizza	Soppresso e unito a Linarolo	1037	—	id.
id.	id.	Vairano Pavese	Soppresso e unito a Vidigulfo	428	—	id.
id.	id.	Vellezzo Bellini	Annessi i comuni di Giovenzano (abi- tanti 545) e Origioso (abitanti 205).	566	1316	id.
id.	id.	Vidigulfo	Annessi i comuni di Cavagnera (abi- tanti 310), Mandrino (abitanti 274) e Vairano Pavese (abitanti 428)....	1758	2770	id.
id.	id.	Vigalfo	Soppresso e unito ad Albuzzano	242	—	id.
id.	id.	Vigonzone	Soppresso e unito a Torrevecchia Pia.	723	—	id.
id.	id.	Villanterio	Annesso il comune di Monte Bolognola (abitanti 229)	2903	3132	15 ottobre 1872
id.	id.	Vistarino	Annessi i comuni di Buttirago (abi- tanti 88) e Vivente (abitanti 418)...	691	1197	1 novembre 1872
id.	id.	Vivente	Soppresso e unito a Vistarino	418	—	id.
id.	id.	Zelata	Soppresso e unito a Bereguardo	634	—	15 ottobre 1872
id.	id.	Zibido al Lambro	Soppresso e unito a Torrevecchia Pia	834	—	1 novembre 1872
id.	Voghera	Argine Po	Bressana	"	"	24 luglio 1873
id.	id.*	Pancarana	Staccata la frazione B di Pancarana (abitanti 78) ed unita al comune di Mezzana Rabattono (circondario di Pavia)	848	770	25 aprile 1873
Perugia	Rieti	Belmonte in Sabina	Staccata la frazione di Ornaro (abi- tanti 404) ed unita al comune di Torricella in Sabina	1568	1164	18 agosto 1872

* La popolazione del circondario di Voghera da 118638 scende, dopo questa variazione, a 118560.

TAV. III. — VARIAZIONI TERRITORIALI E NOMINATIVE DEI COMUNI.

PROVINCIA	CIRCONDARIO	COMUNE	VARIAZIONE TERRITORIALE o NOMINATIVA DEL COMUNE	POPOLAZIONE DEL COMUNE		DATA DEL DECRETO DI VARIAZIONE
				prima della varia- zione	dopo la varia- zione	
				Perugia	Rieti	
id.	id.	Rieti	Annesso il comune di Castel San Be- nedetto Reatino (abitanti 332)	14148	14480	id.
id.	id.	Torricella in Sabina	Annessa la frazione di Ornaro (abi- tanti 404) staccata da Belmonte in Sabina	750	1154	18 agosto 1872
id.	id.	Varco	Varco Sabino	"	"	10 agosto 1873
id.	id.	Saltara	Staccata la frazione di Castel Bargni (abitanti 257) ed unita al comune di Serrungarina	2007	1750	14 maggio 1872
Pesaro e Urbino	Pesaro	Serrungarina	Annessa la frazione suddetta (ab. 257)	1879	2136	id.
id.	id.	Bibbiona	Filto di Cecina	"	"	23 giugno 1873
Pisa	Volterra	Moltedo Inferiore	Montegrazie	"	"	1 luglio 1872
Porto Maurizio	Porto Maurizio	Favale San Cataldo	Valstini	"	"	14 settembre 1873
Potenza	Lagonegro	Cataforio	Staccata la frazione di Armo (abitanti 303) ed unita al comune di Gallina.	3043	2740	16 novembre 1873
Reggio di Calabria	Reggio di Calabria	Gallina	Annessa la frazione suddetta (ab. 303)	5362	5665	id.
id.	id.	Pieve di San Vincenzo	Ramiselo	"	"	5 gennaio 1873
id.	id.	Quattro Castella	Annessa la frazione di Muciatella (abi- tanti 878) staccata dal comune di Vezzano sul Crostolo	3558	4436	17 febbraio 1872
id.	id.	Vezzano sul Crostolo	Staccata la frazione predetta (ab. 878)	3358	2480	id.
id.	id.	Canale o Monte Virginio	Canale Monterano	"	"	13 gennaio 1873
Roma	Civitavecchia	Gonzano	Genzano di Roma	"	"	5 gennaio 1873
id.	Roma	Rignano	Rignano Flaminio	"	"	2 febbraio 1873
id.	id.	Montefortino	Artena	"	"	19 febbraio 1873
id.	Velletri	Fabbrica	Fabbrica di Roma	"	"	13 gennaio 1873
id.	Viterbo	San Michele	San Michele in Teverina	"	"	16 febbraio 1873
id.	id.	Stabia	Faleria	"	"	1 marzo 1874
id.	id.	Contarina	Staccata la frazione di Boccasette (abi- tanti 234) e unita al comune di Porto Tolle (distretto di Ariano)	5598	5364	26 marzo 1873
id.	id.	Porto Tolle	Annessa la frazione suddetta (ab. 234).	5112	5346	id.
id.	Ariano nel Polesine*	Porto Tolle	Valle dell'Angelo	"	"	13 gennaio 1873
Salerno	Vallo della Lucania	Piaggine Soprano	Annesso il comune di Garofai (ab. 267).	3072	3339	7 aprile 1874
Sassari	Nuoro	Bitti	Soppresso e unito a Bitti	267	—	id.
id.	id.	Garofai	Forno Alpi Graje	"	"	10 aprile 1873
Torino	Torino	Forno Groscavallo	Caerano di San Marco	"	"	20 febbraio 1872
Treviso	Montebelluna	Caerano	Favaro Veneto	"	"	14 dicembre 1873
Venezia	Mestre	Favaro	Isola Rizza	"	"	23 gennaio 1872
Verona	Isola della Scala	Isola Porca Rizza				

* Dopo questa variazione, la popolazione distrettuale di Adria da 39209 abitanti, scende a 38975 e quella di Ariano nel Polesine da 15444 sale a 15678.

ERRATA-CORRIGE

PARTE I.

Pagina	Errore	Correzione	Pagina	Errore	Correzione
8	Cortandone (<i>popol. sparsa</i>) 425..	325	176	Girgenti- <i>Girgenti</i>	<i>Montaperto</i>
13	Villa San Secondo (<i>p. totale</i>) 1073	1 173	182	Livorno (<i>p. s.</i>) 8435.....	7 435
15	Silvano d'Orba (<i>p. s.</i>) 725.....	745	189	Treja (<i>p. a.</i>) 3660.....	2 666
16	Brignano Corone.....	Brignano Corone	194	(<i>Rieplogo</i>) Asola (<i>p. a.</i>) 5945 ...	8 945
17	Villavernia - <i>Villavernia</i>	Villavernia - <i>Villavernia</i>	198	Bagnone - <i>Vico</i> (<i>p. a.</i>) 430.....	420
19	Jesi - <i>San Flaviano</i> (<i>p. aggl.</i>) 1831	1 831	202	Galati Mamertino (<i>p. s.</i>) 76.....	67
20	Sonigallia - <i>Portone</i> (<i>p. a.</i>) 1872..	1 877	206	Sacconago (<i>p. a.</i>) 3798.....	2 798
»	Id. <i>Sant' Angelo</i> (<i>p. t.</i>) 1098	1 008	212	Garbagnate Milanese - <i>Garbagnate</i> (<i>p. a.</i>) 1433.....	1 423
26	Fiamignano - <i>Ara Petri Janni</i> (<i>p. a.</i>) 38.....	88	»	Molegnano (<i>p. s.</i>) 434.....	466
31	Totale della provincia d'Ascoli (<i>p. a.</i>) 98916.....	97 916	214	Agrate Brianza (<i>p. t.</i>) 2473.....	3 473
»	Ortezzano - <i>Ponte Tre Canelle</i> (<i>p. a.</i>) 33.....	33	215	Renate (<i>p. s.</i>) 549.....	543
42	Trichiana - <i>Curfagno?</i> (<i>p. a.</i>) 318	138	219	Athaglia 17839.....	17 899
60	Bologna - <i>Arcoceggia</i>	<i>Arcoceggia</i>	223	Biella - <i>Banazzello</i>	<i>Berazzello</i>
82	Valguarnera Caropepe (<i>p. a.</i>) 9423	9 433	229	Montescheno - <i>Galliano</i> (<i>p. s.</i>) 12	(<i>p. a.</i>) 12
84	Frosolone (<i>p. a.</i>) 1899.....	2 899	»	Id. (<i>p. a.</i>) 534.....	596
89	Castelnovo Parano (<i>p. s.</i>) 102..	103	»	Id. (<i>p. s.</i>) 219.....	198
93	Palazzolo di Castrocielo.....	Palazzolo di Castrocielo	237	Oggebbio - <i>Cudincchio</i> 101.....	107
»	Pescolido - <i>Pescolido</i>	Pescosolido - <i>Pescosolido</i>	258	Cassolnovo (<i>p. s.</i>) 637.....	687
»	San Vittore di Lario.....	San Vittore di Lazio	260	Baselica Bologna - <i>Biscica</i> (<i>p. a.</i>) 161.....	171
100	Nocera Torinese.....	Nocera Tirinese	278	Valle di Nera - <i>Valle di Nera</i>	Vallo di Nera - <i>Vallo di Nera</i>
»	Totale del circondario di Nicastro (<i>p. s.</i>) 6257.....	6 275	299	Viggiante.....	Viggiano
122	Vaccana.....	Vocana	314	Grotte S. Stefano - <i>Grotte</i> (<i>p. t.</i>) 1152.....	1182
124	Altilia - <i>Majone</i> (<i>p. a.</i>) 421.....	471	»	Id. <i>Vallebuona</i> (<i>p. a.</i>) 157	187
127	Falconara Albanese (<i>p. s.</i>) 226..	426	»	San Michele (<i>p. a.</i>) 609.....	612
134	Totale del circondario di Cremona (<i>p. a.</i>) 128876.....	129 136	»	Id. (<i>p. s.</i>) 114.....	111
»	Id. (<i>p. s.</i>) 46585.....	46 325	316	Taglio di Po - <i>Marina</i> (<i>p. a.</i>) 104	404
159	Rodi - <i>Bodi</i>	<i>Rodi</i>	317	Crespino - <i>Pussetto</i> (<i>p. a.</i>) 579..	679
168	Campofreddo (<i>p. a.</i>) 2217.....	2 117	318	Borsea - <i>Borsea</i> (<i>p. a.</i>) 140.....	400
175	San Biagio Platani.....	San Biagio Platani	331	Chiaromonte (<i>p. t.</i>) 2293.....	9 293
176	Girgenti - <i>Montaperto</i>	<i>Girgenti</i>	367	Campobello di Megara.....	Campobello di Mazzara

PARTE SECONDA



POPOLAZIONE STABILE E MUTABILE

presente ed assente.





TAVOLA I.

POPOLAZIONE

PRESENTE ED ASSENTE DEI COMUNI



TAV. I. — POPOLAZIONE PRESENTE ED ASSENTE DEI COMUNI.

Censimento 1871.

Alessandria.

CIRCONDARI o DISTRETTI E COMUNI	Popolazione presente											Assenti dal Comune				
	COMPLESSIVA			CON DIMORA STABILE			CON DIMORA OCCASIONALE					per meno di sei mesi	per più di sei mesi	TOTALE degli assenti		
	Totale	agglomerata nei centri delle frazioni	sparsa nella campagna	Totale	agglomerata nei centri delle frazioni	sparsa nella campagna	di passaggio	per qualche tempo	Totale	agglomerata	sparsa			Totale	dai centri delle frazioni	dalla campagna
PROVINCIA DI ALESSANDRIA.																
Circondario di Acqui.																
Acqui	10083	6481	3602	9966	6371	3595	20	97	117	110	7	80	335	415	324	91
ALICE BEL COLLE	1567	857	710	1559	850	709	2	6	8	7	1	4	40	44	26	18
BERGAMASCO	1811	1545	266	1793	1530	263	7	11	18	15	3	3	66	69	63	6
BISTAGNO N.	2107	985	1122	2096	980	1116	»	11	11	5	6	3	94	97	52	45
BRUNO	954	791	163	950	787	163	1	3	4	4	»	4	94	98	81	17
BUBBIO	1550	456	1094	1550	456	1094	»	»	»	»	»	3	71	74	48	26
CALAMANDRANA	1891	813	1078	1884	809	1075	4	3	7	4	3	2	69	71	21	50
CARENTINO	590	365	225	585	360	225	1	4	5	5	»	12	52	64	41	23
CARPENETO	1711	882	829	1702	876	826	3	6	9	6	3	19	109	128	81	47
CARTOSIO	1098	597	501	1094	596	498	»	4	4	1	3	4	60	64	31	33
CASSINASCO	1151	279	872	1141	279	862	3	7	10	»	10	5	47	52	21	31
CASSINELLE	2157	992	1165	2149	984	1165	4	4	8	8	»	67	45	112	53	59
CASTEL BOGLIONE	1099	214	885	1086	209	877	7	6	13	5	8	5	65	70	36	34
CASTELLETO D'ERRO	442	77	365	442	77	365	»	»	»	»	»	5	15	20	1	19
CASTELLETO MOLINA	414	314	100	404	304	100	1	9	10	10	»	4	38	42	28	14
CASTELNUOVO BELBO	1785	1338	447	1770	1326	444	»	15	15	12	3	9	52	61	43	18
CASTELNUOVO BORMIDA	1622	1392	230	1620	1390	230	»	2	2	2	»	2	84	86	75	11
CASTELROCCHERO	640	453	187	628	447	181	2	10	12	6	6	9	45	54	40	14
CAVATORE	899	160	739	894	158	736	4	1	5	2	3	5	33	38	10	28
CESSOLE	1240	418	822	1210	404	806	12	18	30	14	16	10	38	48	23	25
CORTIGLIONE	1059	587	472	1056	585	471	»	3	3	2	1	2	61	63	44	19
CREMOLINO	1678	738	940	1651	723	928	16	11	27	15	12	12	43	55	29	26
DENICE	509	118	391	498	116	382	5	6	11	2	9	7	29	36	9	27
FONTANILE	1100	718	382	1086	713	373	7	7	14	5	9	12	68	80	57	23
GROGNARDO	926	710	216	919	703	216	7	»	7	7	»	7	24	31	24	7
INCISA BELBO	3054	1343	1711	3029	1333	1696	11	14	25	10	15	21	196	217	120	97
LOAZZOLO	1087	128	959	1086	127	959	1	»	1	1	»	6	48	54	12	42
MALVICINO	330	186	144	330	186	144	»	»	»	»	»	2	17	19	9	10
MARAZZANA	785	720	65	778	713	65	2	5	7	7	»	»	27	27	27	»
MELAZZO	1996	381	1615	1940	372	1568	8	48	56	9	47	26	128	154	38	116
MERANA	433	»	433	393	»	393	»	40	40	»	40	2	10	12	»	12
MOLARE	2082	1108	974	2081	1108	973	»	1	1	»	1	5	60	65	32	33
MONBALDONE	573	155	418	514	123	391	»	59	59	32	27	»	11	11	8	3

TAV. I. — POPOLAZIONE PRESENTE ED ASSENTE DEI COMUNI.

Censimento 1871.

Alessandria.

CIRCONDARI o DISTRETTI E COMUNI	Popolazione presente											Assenti dal Comune					
	COMPLESSIVA			CON DIMORA STABILE			CON DIMORA OCCASIONALE					TOTALE degli assenti					
	TOTALE	agglomerata nei centri delle frazioni	sparsa nella campagna	TOTALE	agglomerata nei centri delle frazioni	sparsa nella campagna	di passaggio per qualche tempo	TOTALE	agglomerata	sparsa	per meno di sei mesi	per più di sei mesi	TOTALE dai centri delle frazioni	sparsa dalla campagna			
															per meno di sei mesi	per più di sei mesi	TOTALE
MOMBARUZZO	2805	1964	841	2796	1956	840	8	1	9	8	1	3	108	111	75	36	
MONASTERO BORMIDA	1434	569	865	1406	553	853	7	21	28	16	12	19	75	94	56	38	
MONTABONE	712	155	557	706	152	554	3	3	6	3	3	5	31	36	7	29	
MONTALDO BORMIDA	1238	1079	159	1236	1077	159	2	2	2	2	2	3	39	42	35	7	
MONTECHIARO D'ACQUI	819	136	683	805	136	669	4	10	14	14	14	3	59	62	62	62	
MORBELLO	1356	772	584	1351	767	584	1	4	5	5	5	13	59	72	48	24	
MONSASCO	1465	589	876	1465	589	876	2	2	2	2	2	4	26	30	16	14	
NIZZA MONFERRATO	5902	3128	2774	5824	3058	2766	31	47	78	70	8	31	200	234	148	86	
OLMO GENTILE	443	25	418	443	25	418	2	2	2	2	2	2	42	44	3	41	
ORSARA BORMIDA	1218	941	277	1206	931	275	3	9	12	10	2	16	52	68	52	16	
PONTI	1212	362	850	1160	315	845	7	45	52	47	5	13	67	80	20	60	
PONZONE	3536	936	2600	3528	932	2596	8	8	4	4	4	90	92	182	37	145	
PRASCO	671	224	447	671	224	447	2	2	2	2	2	3	7	10	3	7	
QUARANTI	478	387	91	470	381	89	4	4	8	6	2	4	10	14	11	3	
RICALDONE	1267	860	407	1266	859	407	1	1	1	1	1	7	59	66	62	4	
RIVALTA BORMIDA	2398	2112	286	2390	2104	286	8	8	8	8	8	7	70	77	67	10	
ROCCA GRIMALDA	2890	1886	1004	2873	1873	1000	7	10	17	13	4	6	71	77	61	16	
ROCCAVERANO	2104	557	1547	2095	554	1541	3	6	9	3	6	17	85	102	33	69	
ROCCHETTA PALAFAFA	772	217	555	768	215	553	2	2	4	2	2	10	16	26	7	19	
SAN GIORGIO SCARAMPI	381	56	325	381	56	325	2	2	2	2	2	1	1	1	1	1	
SEROLE	590	219	371	579	214	365	9	2	11	5	6	22	26	48	21	27	
SRSAME	644	211	433	635	205	430	2	7	9	6	3	5	17	22	12	10	
SPIGNO	3335	958	2377	3167	898	2269	2	166	168	60	108	15	104	119	43	76	
STREVI	2501	1756	745	2471	1736	735	8	22	30	20	10	7	106	113	82	31	
TERZO	1165	922	243	1030	810	220	135	135	112	23	23	40	40	38	2	2	
TRISOBBIO	1673	979	694	1669	975	694	3	1	4	4	2	2	120	122	101	21	
VAGLIO SERRA	606	245	361	595	238	357	9	2	11	7	4	6	39	45	23	22	
VESIME	1397	373	1024	1392	372	1020	5	5	1	4	4	85	89	44	45	45	
VISONE	1825	635	1190	1825	635	1190	2	2	2	2	2	9	36	45	19	26	
Totale...	97260	49554	47706	96087	48835	47252	241	932	1173	719	454	686	3916	4602	2631	1971	
Circondario di Alessandria.																	
ALESSANDRIA	57079	35846	21233	56501	35329	21172	141	437	578	517	61	284	1355	1639	1093	546	
ALLUVIONI CAMBIO	1994	1751	243	1985	1745	240	2	7	9	6	3	5	59	64	56	8	
BASSIGNANA	3485	3121	364	3467	3103	364	9	9	18	18	2	18	120	138	131	7	

TAV. I. — POPOLAZIONE PRESENTE ED ASSENTE DEI COMUNI.

Censimento 1871.

Alessandria.

CIRCONDARI o DISTRETTI E COMUNI	Popolazione presente											Assenti dal Comune										
	COMPLESSIVA			CON DIMORA STABILE			CON DIMORA OCCASIONALE					TOTALE degli assenti										
	TOTALE	agglomerata nei centri delle frazioni	sparsa nella campagna	TOTALE	agglomerata nei centri delle frazioni	sparsa nella campagna	di passaggio per qualche tempo	TOTALE	agglomerata	sparsa	per meno di sei mesi	per più di sei mesi	TOTALE dai centri delle frazioni	sparsa dalla campagna								
															per meno di sei mesi	per più di sei mesi	TOTALE	dai centri delle frazioni	dalla campagna			
BORGORATTO ALESSANDRINO	957	824	133	947	816	131	2	2	2	2	2	10	10	8	2	26	26	22	4			
BOSCO MARENCO	4040	2739	1301	4026	2727	1299	4	10	14	12	2	25	167	192	166	26	26	192	166	26		
CASAL CERMELLI	1424	1086	338	1413	1075	338	2	9	11	11	2	56	58	44	14	14	56	58	44	14		
CASSINE	5221	3367	1854	5169	3339	1830	7	45	52	28	24	30	246	276	198	78	78	246	276	198	78	
CASTELLAZZO BORMIDA	6049	5172	877	6044	5167	877	4	1	5	5	5	59	262	321	293	28	28	262	321	293	28	
CASTELLETTO SCAZZOSO	1717	1479	238	1715	1477	238	2	2	2	2	2	4	38	42	35	7	7	38	42	35	7	
CASTELLO DI ANNONE	2868	2187	681	2851	2181	670	2	15	17	6	11	20	87	107	80	27	27	87	107	80	27	
CASTELSPINA	824	810	14	821	807	14	1	2	3	3	2	2	87	89	88	1	1	87	89	88	1	
CERRO TANARO	1169	1141	28	1160	1133	27	1	8	9	8	1	10	19	29	29	2	2	19	29	29	2	
FELIZZANO	2623	2402	221	2585	2366	219	3	35	38	36	2	8	109	117	107	10	10	109	117	107	10	
FRASCARO	639	441	198	631	438	193	1	7	8	3	5	1	34	35	29	6	6	34	35	29	6	
FRESONARA	1406	1315	91	1400	1309	91	2	6	6	6	5	5	127	132	126	6	6	127	132	126	6	
FRUGAROLO	2423	1460	963	2423	1460	963	1	1	1	1	1	1	52	53	45	8	8	52	53	45	8	
GAMALERO	1622	1183	439	1612	1173	439	3	7	10	10	5	132	137	110	27	27	132	137	110	27		
LAZZARONE	632	560	72	621	551	70	2	9	11	9	2	10	17	27	21	6	6	17	27	21	6	
LU	3960	3099	861	3949	3092	857	2	9	11	7	4	26	136	162	139	23	23	26	136	162	139	23
MASIO	2983	1507	1476	2977	1503	1474	2	6	6	4	2	28	44	72	36	36	36	44	72	36	36	
MONTECASTELLO	1340	1274	66	1340	1274	66	2	2	2	2	2	2	61	63	62	1	1	61	63	62	1	
OVIGLIO	2958	2317	641	2947	2308	639	1	10	11	9	2	6	94	100	85	15	15	94	100	85	15	
PAVONE D'ALESSANDRIA	379	379	0	379	379	0	2	2	2	2	2	4	21	25	24	1	1	21	25	24	1	
PRECETTO DI VALENZA	2153	1853	300	2153	1853	300	2	2	2	2	2	27	80	107	80	27	27	80	107	80	27	
PIETRA MARAZZI	846	796	50	842	792	50	2	2	4	4	2	10	35	45	45	2	2	10	35	45	45	
PREDOSA	1434	1324	110	1426	1321	105	2	6	8	3	5	4	71	75	63	12	12	71	75	63	12	
QUARONTO	3017	2095	922	2996	2081	915	2	19	21	14	7	11	99	110	81	29	29	99	110	81	29	
QUATTORDIO	1763	1584	179	1762	1583	179	1	1	1	1	1	30	46	76	76	76	76	46	76	76	76	
REFRANCORE	2216	1857	359	2211	1852	359	3	2	5	5	12	42	54	39	15	15	42	54	39	15		
RIVARONE	999	893	106	999	885	106	4	4	4	4	7	42	49	46	3	3	42	49	46	3		
SAN SALVATORE MONFERRATO	6888	4725	2163	6827	4671	2156	8	53	61	54	7	65	327	392	337	55	55	327	392	337	55	
SEZZE	2921	2455	466	2906	2442	464	2	13	15	13	2	9	257	266	249	17	17	257	266	249	17	
SOLERO	3722	3616	106	3722	3616	106	2	2	2	2	2	107	107	102	5	5	107	107	102	5		
VALENZA	9831	7327	2504	9638	7170	2468	11	182	193	157	36	71	316	387	343	44	44	316	387	343	44	
Totale...	143582	103985	39597	142441	103022	39419	219	922	1141	963	178	801	4771	5572	4480	1092						

TAV. I. — POPOLAZIONE PRESENTE ED ASSENTE DEI COMUNI.

Censimento 1871.

Alessandria.

CIRCONDARI o DISTRETTI E COMUNI	Popolazione presente											Assenti dal Comune				
	COMPLESSIVA			CON DIMORA STABILE			CON DIMORA OCCASIONALE					per meno di sei mesi	per più di sei mesi	TOTALE degli assenti		
	TOTALE	agglomerata nei centri delle frazioni	sparsa nella campagna	TOTALE	agglomerata nei centri delle frazioni	sparsa nella campagna	di passaggio	per qualche tempo	TOTALE	agglomerata	sparsa			TOTALE	dai centri delle frazioni	dalla campagna
SAN PAOLO DELLA VALLE	988	816	172	960	791	169	11	17	28	25	3	14	82	96	85	11
SCURZOLENGO	1310	1140	170	1306	1136	170	4	»	4	4	»	»	18	18	18	»
SERRAVALLE D'ASTI	644	331	313	611	319	292	2	31	33	12	21	8	37	45	28	17
SESSANT	1074	770	304	1073	770	303	1	»	1	»	1	3	49	52	43	9
SETTIME	898	776	122	869	752	117	9	20	29	24	5	4	39	43	38	5
SOGLIO	555	478	77	553	476	77	1	1	2	2	»	»	33	33	31	2
SOLBRITO	411	311	100	405	306	99	3	3	6	5	1	9	24	33	27	6
TIGLIOLE	2781	1503	1278	2775	1498	1277	5	1	6	5	1	3	142	145	89	56
TONENGO	472	301	171	454	287	167	9	9	18	14	4	6	35	41	23	18
VAGLIERANO	451	308	143	445	303	142	3	3	6	5	1	11	4	15	12	3
VALFENERA	2043	974	1069	2038	969	1069	1	4	5	5	»	11	105	116	57	59
VIALE	698	493	205	676	472	204	1	21	22	21	1	7	36	43	32	11
VIOLIANO D'ASTI	989	390	599	955	384	571	2	32	34	6	28	11	40	51	19	32
VILLAFRANCA D'ASTI	1981	1422	559	1979	1420	559	1	1	2	2	»	20	142	162	117	45
VILLANOVA D'ASTI	3565	3056	509	3532	3029	503	17	16	33	27	6	22	144	166	146	20
VINCHIO	1384	675	709	1375	671	704	8	1	9	4	5	62	13	75	35	40
Totale....	157815	96046	61769	155878	94821	61057	455	1482	1937	1225	712	1289	7117	8406	5614	2792
Circondario di Casale Monferrato.																
ALPIANO NATTA	1496	1153	343	1490	1147	343	4	2	6	6	»	10	58	68	53	15
ALTAVILLA MONFERRATO	1280	984	296	1259	967	292	16	5	21	17	4	7	33	40	36	4
BALZOLA	2092	2693	299	2045	2656	289	33	14	47	37	10	151	60	211	194	17
BORGO SAN MARTINO	1454	1016	438	1420	1002	418	3	31	34	14	20	7	14	21	11	10
BOZZOLE	696	685	11	690	679	11	»	6	6	6	»	6	39	45	44	1
BRUSASCHETTO	318	314	4	315	311	4	2	1	3	3	»	»	5	5	5	»
CALLIANO	2956	2532	424	2947	2523	424	7	2	9	9	»	10	16	26	25	1
CAMAGNA	2251	1983	268	2238	1970	268	7	6	13	13	»	10	73	83	77	6
CAMINO	1086	1026	60	1084	1024	60	2	»	2	2	»	4	14	18	17	1
CASALE MONFERRATO	27514	19096	8418	26958	18642	8316	126	430	556	454	102	228	722	950	777	173
CASORZO	2162	2032	130	2138	2010	128	4	20	24	22	2	17	144	161	153	8
CASTAGNOLE MONFERRATO	2547	1893	654	2538	1886	652	3	6	9	7	2	1	26	27	20	7
CASTELLETTO MERLI	1631	1319	312	1600	1291	309	19	12	31	28	3	23	30	53	43	10
CASTEL S. PIETRO MONFERR.	1223	986	237	1221	984	237	2	»	2	2	»	7	30	37	29	8
CASTELVERO D'ASTI	257	168	89	223	164	59	4	30	34	4	30	4	32	36	29	7

TAV. I. — POPOLAZIONE PRESENTE ED ASSENTE DEI COMUNI.

Alessandria.

Censimento 1871.

CIRCONDARI o DISTRETTI E COMUNI	Popolazione presente											Assenti dal Comune					
	COMPLESSIVA			CON DIMORA STABILE			CON DIMORA OCCASIONALE					per meno di sei mesi	per più di sei mesi	TOTALE degli assenti			
	TOTALE	agglomerata nei centri delle frazioni	sparsa nella campagna	TOTALE	agglomerata nei centri delle frazioni	sparsa nella campagna	di passaggio	per qualche tempo	TOTALE	agglomerata	sparsa			TOTALE	dai centri delle frazioni	dalla campagna	
CELLAMONTE	1211	953	258	1211	953	258	»	»	»	»	»	»	15	»	15	11	4
CERESETO	1295	915	380	1292	912	380	2	1	3	3	»	»	3	14	27	18	9
CERRINA	1353	1066	287	1322	1043	279	17	14	31	23	8	13	34	47	37	10	
COLCAVARGNO	464	422	42	445	406	39	1	18	19	16	3	2	38	40	40	»	
CONIOLO	893	732	161	881	726	155	3	9	12	6	6	2	9	11	11	»	
CONZANO	1621	799	822	1612	798	814	5	4	9	1	8	5	53	58	33	25	
CORTERANZO	254	242	12	246	234	12	8	»	8	8	»	7	20	27	24	3	
CUCCARO MONFERRATO	1073	934	139	1055	920	135	6	12	18	14	4	12	33	45	35	10	
CUNICO	1092	930	162	1086	924	162	1	5	6	6	»	7	55	62	57	5	
FRASSINELLO MONFERRATO	1332	1098	234	1292	1062	230	4	36	40	36	4	11	52	63	61	2	
FRASSINETO PO	2353	2086	267	2340	2076	264	1	12	13	10	3	20	38	58	56	2	
FUBINE	3164	2558	606	3163	2557	606	1	»	1	1	»	9	106	115	108	7	
GABIANO	2681	2557	124	2568	2467	101	44	69	113	90	23	23	142	165	153	12	
GIAROLE	982	907	75	973	900	73	2	7	9	7	2	7	40	47	44	3	
GRANA	1673	1665	8	1645	1637	8	11	17	28	28	»	31	91	122	122	»	
GRAZZANO	1642	1142	500	1642	1142	500	»	»	»	»	»	3	6	9	8	1	
MIRABELLO MONFERRATO	3055	2701	354	3050	2697	353	1	4	5	4	1	9	124	133	126	7	
MONBELLO MONFERRATO	2953	2056	897	2924	2031	893	5	24	29	25	4	14	72	86	61	25	
MONCALVO	4067	3354	713	3955	3313	642	15	97	112	41	71	30	261	291	262	29	
MONCESTINO	940	845	95	930	839	91	5	5	10	6	4	4	21	25	24	1	
MONTALERO	602	521	81	601	520	81	1	»	1	1	»	3	33	36	36	»	
MONTEMAGNO	3342	3249	93	3323	3237	86	11	8	19	12	7	12	82	94	89	5	
MONTIGLIO	3011	2768	243	2996	2754	242	3	12	15	14	1	212	107	319	291	28	
MORANO SUL PO	2710	2581	129	2700	2572	128	1	9	10	9	1	29	90	119	117	2	
MURISENGO	2251	1078	1173	2192	1040	1152	14	45	59	38	21	70	128	198	105	93	
OCCIMIANO	2315	2035	280	2303	2024	279	5	7	12	11	1	24	142	166	155	11	
ODDALENGO GRANDE	1578	703	875	1569	697	872	2	7	9	6	3	2	37	39	21	18	
ODDALENGO PICCOLO	788	612	176	782	606	176	2	4	6	6	»	12	22	34	26	8	
OLIVOLA	354	315	39	345	309	36	3	6	9	6	3	8	9	17	15	2	
OTTIGLIO	2162	1562	600	2152	1562	590	10	»	10	»	10	11	54	65	49	16	
OZZANO MONFERRATO	1710	882	828	1702	876	826	1	7	8	6	2	31	99	130	97	33	
PENANGO	1858	698	1160	1830	698	1132	8	20	28	»	28	3	46	49	8	41	
PIOVÀ	1284	1235	49	1279	1230	49	4	1	5	5	»	26	108	134	129	5	
POMARO MONFERRATO	1161	875	286	1143	864	279	2	16	18	11	7	12	21	33	18	15	
PONTESTURA	2286	2001	285	2261	1986	275	7	18	25	15	10	26	91	117	107	10	
PONZANO MONFERRATO	704	537	167	697	536	161	1	6	7	7	1	6	3	13	16	13	3

TAV. I. — POPOLAZIONE PRESENTE ED ASSENTE DEI COMUNI.

Censimento 1871.

Alessandria.

CIRCONDARI o DISTRETTI E COMUNI	Popolazione presente											Assenti dal Comune				
	COMPLESSIVA			CON DIMORA STABILE			CON DIMORA OCCASIONALE					per meno di sei mesi	per più di sei mesi	TOTALE degli assenti		
	TOTALE	agglomerata nei centri delle frazioni	sparsa nella campagna	TOTALE	agglomerata nei centri delle frazioni	sparsa nella campagna	di passaggio per qualche tempo	TOTALE	agglomerata	sparsa	TOTALE			dai centri delle frazioni	della campagna	
QUARTI	738	653	75	723	649	74	3	2	5	4	1	6	22	28	26	2
RINCO	328	268	60	328	268	60	"	"	"	"	"	1	13	14	13	1
ROSIGNANO MONFERRATO	2951	1909	1042	2931	1893	1038	3	17	20	16	4	14	23	37	29	8
ROSIINGO	199	190	9	199	190	9	"	"	"	"	"	8	14	22	22	"
SALABUE	428	398	30	428	398	30	"	"	"	"	"	3	14	17	15	2
SALA MONFERRATO	1356	1024	332	1356	1024	332	"	"	"	"	"	1	8	9	9	"
SAN GIORGIO MONFERRATO	1131	638	493	1104	627	477	4	23	27	11	16	18	32	50	37	13
SCANDOLUZZA	566	536	30	566	530	30	1	5	6	6	"	11	37	48	47	1
SERRALUNGA DI CREA	1159	844	315	1148	834	314	4	7	11	10	1	10	19	29	21	8
SOLONGHELLO	891	803	88	887	800	87	"	4	4	3	1	4	22	26	24	2
TERRUGGIA	1031	765	266	1023	757	266	1	7	8	8	"	3	78	81	70	11
TICINETTO	1519	1402	117	1496	1381	115	2	21	23	21	2	10	76	86	75	11
TONCO	2172	2037	135	2139	2005	134	22	11	32	32	1	37	107	144	144	"
TREVILLE	815	588	227	808	582	226	2	5	7	6	1	8	12	20	15	5
VALMACCA	1987	1521	466	1968	1506	462	5	14	19	15	4	10	35	45	38	7
VARENGO	717	702	15	713	698	15	1	3	4	4	"	9	54	63	63	"
VIANIGI	2692	2459	233	2677	2444	233	5	10	15	15	"	11	87	98	96	2
VIGNALE	3124	1602	1522	3084	1567	1517	26	14	40	35	5	6	10	16	15	1
VILLADEATI	2402	2307	95	2371	2276	95	4	27	31	31	"	43	94	137	128	9
VILLAMIROGLIO	1505	748	757	1493	742	751	8	4	12	6	6	21	75	96	68	28
VILLANOVA DI CASALE MONF.	3266	3042	224	3230	3013	217	9	27	36	29	7	21	44	65	60	5
VILLA SAN SECONDO	1173	958	215	1131	924	207	8	34	42	34	8	5	57	62	51	11
Totale...	144217	112888	31329	142370	111512	30858	547	1300	1847	1376	471	1456	4530	5986	5140	840
Circondario di Novi Ligure.																
ALBERA LIGURE	1049	1017	32	1049	1017	32	"	"	"	"	"	6	151	157	155	2
ARQUATA SCRIVIA	2751	2435	316	2697	2392	305	3	55	54	43	11	37	162	199	181	18
BASALUZZO	1561	1414	147	1550	1403	147	"	11	11	11	"	42	133	175	167	8
BELFORTE MONFERRATO	855	474	381	854	473	381	1	"	1	1	"	1	25	26	24	2
BISIO	116	63	53	114	61	53	"	2	2	2	"	"	2	2	2	"
BORGNETTO DI BORBERA	715	621	94	713	619	94	1	1	2	2	"	8	59	67	65	2
CABELLA	1616	1491	125	1614	1489	125	"	2	2	2	"	116	561	677	643	34
CANTALUPO LIGURE	1178	967	211	1178	967	211	"	"	"	"	"	49	161	210	185	25
CAPRIATA D'ORBA	2842	1638	1204	2842	1638	1204	"	"	"	"	"	31	207	238	149	89

TAV. I. — POPOLAZIONE PRESENTE ED ASSENTE DEI COMUNI.

Censimento 1871.

Alessandria.

CIRCONDARI o DISTRETTI E COMUNI	Popolazione presente											Assenti dal Comune				
	COMPLESSIVA			CON DIMORA STABILE			CON DIMORA OCCASIONALE					per meno di sei mesi	per più di sei mesi	TOTALE degli assenti		
	TOTALE	agglomerata nei centri delle frazioni	sparsa nella campagna	TOTALE	agglomerata nei centri delle frazioni	sparsa nella campagna	di passaggio per qualche tempo	TOTALE	agglomerata	sparsa	TOTALE			dai centri delle frazioni	della campagna	
CARREGA	2571	2259	312	2568	2256	312	"	3	3	3	"	162	315	377	369	108
CARROSO	810	673	137	807	671	136	1	2	3	2	1	6	50	56	51	5
CASALEGGIO BOIRO	605	"	605	660	"	600	2	3	5	"	5	5	18	23	"	23
CASTEL DE' RATTI	365	300	50	365	309	50	"	"	"	"	"	"	54	54	45	9
CASTELLETO D'ORBA	2358	1426	932	2354	1422	932	"	4	4	4	"	27	88	115	85	30
FIACCONE	934	518	416	934	518	416	"	"	"	"	"	1	2	3	3	"
FRANCAVILLA BISIO	549	490	59	549	490	59	"	"	"	"	"	4	63	67	63	4
GAVI	6304	4464	1840	6267	4435	1832	7	30	37	29	8	45	203	254	183	71
GRONONA	1014	962	52	1008	956	52	5	1	6	6	"	9	50	59	58	1
LERMA	1605	1014	591	1578	996	582	5	22	27	18	9	26	72	98	66	32
MOLO DI BORBERA	314	290	24	314	290	24	"	"	"	"	"	"	45	45	43	2
MONGIARDINO LIGURE	1768	1714	54	1768	1714	54	"	"	"	"	"	31	313	344	342	2
MONTALDO	889	751	138	889	751	138	"	"	"	"	"	17	12	29	25	4
MORNENE	1348	1228	120	1339	1219	120	"	9	9	9	"	3	54	57	52	5
NOVI LIGURE	12162	8903	3259	11912	8653	3259	50	200	250	250	"	92	370	462	382	80
OVADA	7053	5993	1060	6920	5866	1054	14	119	133	127	6	20	105	125	114	11
PARODI	4277	3421	856	4247	3402	845	3	27	30	19	11	59	82	141	106	35
PASTURANA	551	503	48	517	490	27	"	34	34	13	21	"	30	30	29	1
POZZOLO FORMIGARO	3469	2438	1031	3452	2428	1024	"	17	17	10	7	14	227	241	180	61
ROCCAFORTE LIGURE	1209	1164	45	1208	1163	45	1	"	1	1	"	72	144	216	209	7
ROCCHETTA LIGURE	1238	1210	28	1231	1203	28	4	3	7	7	"	99	121	220	218	2
SAN CRISTOFORO	795	743	52	795	743	52	"	"	"	"	"	"	36	36	36	"
SERRAVALLE SCRIVIA	3033	1926	1107	3008	1906	1102	14	11	25	20	5	13	99	112	101	11
SILVANO D'ORBA	2427	1682	745	2385	1649	736	1	41	42	33	9	13	66	79	59	20
STAZZANO	845	598	247	843	596	247	"	2	2	2	"	11	62	73	67	6
TAGLIOLO	2232	688	1544	2186	676	1510	1	45	46	12	34	7	59	66	30	36
TASSAROLO	770	686	84	767	684	83	1	2	3	2	1	6	21	27	26	1
TORRE DE' RATTI	430	395	35	429	394	35	1	"	1	1	"	1	30	31	31	"
VIGNOLE BORBERA	1114	1061	53	1112	1059	53	2	"	2	2	"	5	14	19	19	"
VOLTAGGIO	2133	1144	989	2133	1144	989	"	"	"	"	"	9	25	34	25	9
Totale...	77855	58773	19082	77096	58142	18954	117	642	759	631	128	1047	4797	5844	5088	756
Circondario di Tortona.																
ALZANO	594	587	7	586	580	6	"	8	8	7	1	9	22	31	31	"
AVOLASCA	507	385	122	448	365	83	1	58	59	20	39	5	39	44	32	12

TAV. I. — POPOLAZIONE PRESENTE ED ASSENTE DEI COMUNI.

Censimento 1871.

Alessandria.

CIRCONDARI o DISTRETTI e COMUNI	Popolazione presente									Assenti dal Comune						
	COMPLESSIVA			CON DIMORA STABILE			CON DIMORA OCCASIONALE			per meno di sei mesi	per più di sei mesi	TOTALE degli assenti				
	TOTALE	agglomerata nei centri delle frazioni	sparsa nella campagna	TOTALE	agglomerata nei centri delle frazioni	sparsa nella campagna	di passaggio per qualche tempo	TOTALE	agglomerata			sparsa	TOTALE	dai centri delle frazioni	dalla campagna	
BRIZANO DI TORTONA	235	203	32	234	203	31	1	»	1	»	1	1	4	5	5	»
BRIGNANO CURONE	583	277	306	550	263	287	4	20	33	14	19	26	35	61	24	37
CARBONARA SCRIVIA	709	592	117	705	589	116	»	4	4	3	1	3	52	55	40	15
CAREZZANO INFERIORE	781	704	77	779	702	77	1	1	2	2	»	15	67	82	72	10
CAREZZANO SUPERIORE	333	333	»	333	333	»	»	»	»	»	»	»	36	36	36	»
CASALNOCEFFO	1356	1070	286	1345	1059	286	3	8	11	11	»	14	55	69	47	22
CASASCO	529	422	107	528	421	107	1	»	1	1	»	18	33	51	37	14
CASSANO SPINOLA	1410	1116	294	1400	1109	291	4	6	10	7	3	11	54	65	44	21
CASTELLANIA	424	392	32	423	391	32	1	»	1	1	»	9	52	61	60	1
CASTELLAR GUIDOBONO	368	354	14	356	342	14	3	9	12	12	»	1	10	11	11	»
CASTELNUOVO SCRIVIA	7100	5372	1728	7053	5328	1725	16	31	47	44	3	20	236	256	226	30
CERETTO GRUE	429	301	128	429	301	128	»	»	»	»	»	6	22	23	26	2
COSTA VESCOVADO	746	667	79	736	659	77	7	3	10	8	2	12	27	39	36	3
CUQUELLO	246	235	11	239	229	10	»	7	7	6	1	1	1	2	1	1
DIRNICE	878	740	138	876	738	138	1	1	2	2	»	»	63	63	51	12
FABBRICA CURONE	1677	1533	144	1676	1532	144	»	1	1	1	»	1	586	587	573	14
FOROTONDO	258	256	2	257	255	2	1	»	1	1	»	»	66	66	66	»
FRASCATA	358	317	41	350	310	40	»	8	8	7	1	»	38	38	38	»
GARBAGNA	1537	1049	488	1522	1034	488	9	6	15	15	»	16	96	112	76	36
GAVAZZANA	275	252	23	237	228	9	2	36	38	24	14	2	17	19	11	8
GREMiasco	915	802	113	914	801	113	1	»	1	1	»	»	113	113	96	17
GROFFO	279	154	125	260	145	115	»	19	19	9	10	5	10	15	7	8
GUAZZORA	644	565	79	636	557	79	4	4	8	8	»	14	8	22	20	2
MALVINO	411	398	13	354	341	13	4	53	57	57	»	2	23	25	24	1
MOLINO DE' TORRI	970	970	»	970	970	»	»	3	»	»	»	»	19	19	19	»
MONFERRONE	507	320	187	507	320	187	»	»	»	»	»	1	28	29	22	7
MONLEALE	671	536	135	669	534	135	»	2	2	2	»	15	27	42	34	8
MONCATELLO	702	653	49	700	651	49	1	1	2	2	»	4	58	62	58	4
MONTEGIOCO	251	194	57	251	194	57	»	»	»	»	»	3	21	24	16	8
MONTEMARZINO	788	500	288	778	494	284	3	7	10	6	4	13	51	67	51	16
PADERNA	346	337	9	345	336	9	»	1	1	1	»	5	23	28	28	»
PIOVERA	1495	1184	311	1489	1179	310	»	6	6	5	1	11	46	57	45	12
PONTECURONE	3006	2347	659	2983	2334	649	4	19	23	13	10	11	131	142	124	18
POZZOL GROFFO	449	167	282	438	162	276	»	11	11	5	6	4	25	29	12	17
SALE	5850	3078	2772	5828	3060	2768	1	21	22	18	4	19	222	241	185	56
SAN SEBASTIANO CURONE	892	581	311	866	562	304	1	25	26	19	7	2	67	69	58	11

TAV. I. — POPOLAZIONE PRESENTE ED ASSENTE DEI COMUNI.

Censimento 1871.

Alessandria.

CIRCONDARI o DISTRETTI e COMUNI	Popolazione presente											Assenti dal Comune				
	COMPLESSIVA				CON DIMORA STABILE			CON DIMORA OCCASIONALE				per meno di sei mesi	per più di sei mesi	TOTALE degli assenti		
	TOTALE	agglomerata nei centri delle frazioni	sparsa nella campagna	TOTALE	agglomerata nei centri delle frazioni	sparsa nella campagna	di passaggio per qualche tempo	TOTALE	agglomerata	sparsa	TOTALE			dai centri delle frazioni	dalla campagna	
SANT'AGATA FOSSILI	826	805	21	823	802	21	2	1	3	3	»	6	59	65	64	1
SARDIGLIANO	321	305	16	319	303	16	»	2	2	2	»	2	19	21	18	3
SAREZZANO	1193	935	258	1188	933	255	1	4	5	2	3	6	26	32	23	9
SORLI	536	518	18	536	518	18	»	»	»	»	»	17	57	74	72	2
SPINETO	652	568	84	648	565	83	3	1	4	3	1	12	37	49	49	»
TORTONA	13504	8671	4833	13409	8590	4819	27	68	95	81	14	82	418	500	406	94
VARGO	339	257	82	335	253	82	1	3	4	4	»	1	4	5	5	»
VIGUZZOLO	2459	2246	213	2458	2245	213	»	1	1	1	»	9	151	160	149	11
VILLAVERNIA	1084	685	399	1081	682	399	3	»	3	3	»	»	39	39	32	7
VILLAROMAGNANO	611	455	156	611	455	156	»	»	»	»	»	2	40	42	28	14
VOLPEDO	1331	1048	283	1319	1036	283	»	12	12	12	»	9	59	68	59	9
VOLPEGLINO	267	208	59	267	208	59	»	»	»	»	»	5	21	26	17	9
Totale	62632	46644	15988	62044	46201	15843	111	477	588	443	145	430	3416	3846	3264	582
Riepilogo																
ACQUI	97260	49554	47706	96087	48835	47252	241	932	1173	719	454	686	3916	4602	2631	1971
ALESSANDRIA	143582	103985	39597	142441	103022	39419	219	922	1141	963	178	801	4771	5572	4480	1092
ASTI	157815	96046	61769	155878	94821	61057	455	1482	1937	1225	712	1289	7117	8406	5614	2792
CASALE MONFERRATO	144217	112888	31329	142370	111512	30858	547	1300	1847	1376	471	1456	4530	5986	5146	840
NOVI LIGURE	77855	58773	19082	77096	58142	18954	117	642	759	631	128	1047	4797	5844	5088	756
TORTONA	62632	46644	15988	62044	46201	15843	111	477	588	443	145	430	3416	3846	3264	582
Totale della Provincia	683361	467890	215471	675916	462533	213383	1690	5755	7445	5357	2088	5709	28547	34256	26223	8033
PROVINCIA DI ANCONA.																
Circondario unico di Ancona.																
AGUGLIANO	2802	1116	1686	2760	1091	1669	14	28	42	25	17	39	125	164	114	50
ANCONA	45741	35177	10564	45216	34638	10528	301	224	525	489	36	270	1070	1340	1199	141
ARCEVIA	9051	2884	6167	8996	2844	6152	11	44	55	40	15	114	523	637	293	344
BARBARA	1352	459	893	1350	457	893	1	1	2	2	»	7	54	61	33	28
BELVEDERE OSTRENSE	2396	528	1868	2373	511	1862	4	19	23	17	6	11	59	70	21	49
CAMERANO	3709	1730	1979	3688	1714	1974	4	17	21	16	5	57	130	187	139	48
CAMERATA PICENA	873	366	507	863	360	503	2	8	10	6	4	14	10	24	16	8

TAV. I. — POPOLAZIONE PRESENTE ED ASSENTE DEI COMUNI.

Censimento 1871.

Ancona.

CIRCONDARI o DISTRETTI E COMUNI	Popolazione presente											Assenti dal Comune					
	COMPLESSIVA				CON DIMORA STABILE			CON DIMORA OCCASIONALE				per meo di sei mesi	per più di sei mesi	TOTALE degli assenti			
	TOTALE	agglomerata nei centri delle frazioni	sparsa nella campagna	TOTALE	agglomerata nei centri delle frazioni	sparsa nella campagna	di passaggio per qualche tempo	TOTALE	agglomerata	sparsa	TOTALE			dai centri delle frazioni	della campagna		
												TOTALE	dai centri delle frazioni			della campagna	
CASTELBELLINO.....	940	360	580	933	354	579	1	6	7	6	1	6	55	61	46	15	
CASTELFIDARDO.....	6338	2421	3917	6294	2406	3888	10	34	44	15	29	47	195	242	140	102	
CASTELLEONE DI SUASA.....	1700	673	1027	1681	660	1021	6	13	19	13	6	11	92	103	47	56	
CASTELPLANO.....	2417	911	1506	2400	898	1502	4	13	17	13	4	5	180	185	101	84	
CERRETO D'ESI.....	2141	1349	792	2129	1338	791	1	11	12	11	1	230	105	385	207	88	
CHIARAVALLE.....	4398	3233	1165	4375	3210	1165	"	23	23	23	"	37	133	170	165	5	
CORNALDO.....	5690	1334	4356	5669	1313	4356	4	17	21	21	"	16	190	206	67	139	
CUPRAMONTANA.....	4628	1590	3038	4603	1567	3036	9	16	25	23	"	2	12	270	282	132	150
FABRIANO.....	17554	12555	4999	17399	12469	4930	20	135	155	86	69	1038	1252	2290	1703	587	
FALCONARA MARITTIMA.....	4487	2745	1742	4437	2721	1716	11	39	50	24	26	38	128	166	152	14	
FILOTTIRANO.....	8204	2899	5305	8200	2896	5304	1	3	4	3	1	17	236	253	128	125	
GENGA.....	3498	1272	2226	3487	1265	2222	5	6	11	7	4	744	42	786	256	530	
JESI.....	18912	11610	7302	18760	11471	7289	19	133	152	139	13	106	441	547	438	109	
LORETO.....	8083	5717	2366	8028	5669	2359	7	48	55	48	7	27	278	305	265	40	
MAJOLATI.....	2008	461	1547	1980	448	1532	8	20	28	13	15	27	103	130	88	42	
MERGO.....	844	156	688	844	156	688	"	"	"	"	"	18	28	46	7	39	
MONSANO.....	1736	279	1457	1707	271	1436	4	25	29	8	21	33	72	105	46	59	
MONTALBODDO.....	5903	2097	3806	5827	2033	3794	10	66	76	64	12	23	151	174	106	68	
MONTECAROTTO.....	2718	675	2043	2698	659	2039	5	15	20	16	4	46	48	94	41	53	
MONTEMARCIANO.....	4339	2311	2028	4299	2276	2023	1	39	40	35	5	28	118	146	86	60	
MONTENOVO.....	3276	844	2432	3267	836	2431	1	8	9	8	1	41	121	162	120	42	
MONTERADO.....	1056	206	850	1042	204	838	1	13	14	2	12	7	31	38	13	25	
MONTE ROBERTO.....	1557	263	1294	1541	254	1287	8	8	16	9	7	8	87	95	34	61	
MONTE SAN VITO.....	3916	906	3010	3892	888	3004	1	23	24	18	6	21	183	204	72	132	
MONTE SICURO.....	1348	532	816	1322	525	797	2	24	26	7	19	19	38	57	35	22	
MORRO D'ALEA.....	2303	622	1681	2285	607	1678	11	7	18	15	3	13	68	86	51	35	
NUMANA.....	1798	918	880	1781	909	872	3	14	17	9	8	33	177	210	193	17	
OFFAGNA.....	2226	841	1385	2210	825	1385	3	13	16	16	"	14	85	99	52	47	
OSIMO.....	17086	6810	10276	16871	6622	10249	32	183	211	188	27	78	285	363	164	199	
PATERNO D'ANCONA.....	1155	200	955	1155	200	955	"	"	"	"	"	15	26	41	9	32	
POGGIO SAN MARCELLO.....	1342	230	1112	1342	230	1112	"	"	"	"	"	69	25	94	20	74	
POLVERIGI.....	2133	473	1660	2127	467	1660	"	6	6	6	"	5	70	75	33	42	
RIFE.....	2106	296	1810	2106	296	1810	"	"	"	"	"	8	78	86	14	72	
ROSORA.....	1191	162	1029	1183	159	1024	2	6	8	3	5	7	112	119	24	95	
SAN MARCELLO.....	1960	426	1534	1938	410	1528	3	19	22	16	6	11	62	73	35	38	
SAN PAOLO DI JESI.....	979	287	692	952	274	678	3	24	27	13	14	3	54	56	38	18	

TAV. I. — POPOLAZIONE PRESENTE ED ASSENTE DEI COMUNI.

Ancona.

Censimento 1871.

CIRCONDARI o DISTRETTI E COMUNI	Popolazione presente											Assenti dal Comune				
	COMPLESSIVA				CON DIMORA STABILE			CON DIMORA OCCASIONALE				per meo di sei mesi	per più di sei mesi	TOTALE degli assenti		
	TOTALE	agglomerata nei centri delle frazioni	sparsa nella campagna	TOTALE	agglomerata nei centri delle frazioni	sparsa nella campagna	di passaggio per qualche tempo	TOTALE	agglomerata	sparsa	TOTALE			dai centri delle frazioni	della campagna	
												TOTALE	dai centri delle frazioni			della campagna
SANTA MARIA NUOVA.....	2546	1245	1301	2539	1244	1295	1	6	7	1	6	46	107	153	96	57
SASSOFERRATO.....	7693	4005	3688	7666	3984	3682	11	16	27	21	6	583	771	1354	630	724
SENIGALLIA.....	22107	11802	10395	21671	11352	10319	35	491	526	450	76	101	923	1024	841	183
SERRA DE' CONTI.....	2056	583	1473	2029	568	1461	10	17	27	15	12	11	102	113	58	55
SERRA SAN QUIRICO.....	3762	1047	2715	3746	1040	2706	2	14	16	7	9	109	187	296	82	214
SIROLO.....	2555	914	1641	2537	908	1629	1	17	18	6	12	16	150	166	99	67
STAFFOLO.....	2377	859	1518	2376	858	1518	"	1	1	1	"	9	111	120	91	29
TOMBA DI SENIGALLIA.....	1269	112	1157	1269	112	1157	"	"	"	"	"	11	65	76	10	66
Totale della Provincia...	262349	131491	130858	259843	129517	130326	593	1913	2506	1974	532	4313	10006	14319	8940	5379

PROVINCIA DI AQUILA DEGLI ABRUZZI.

Circondario di Aquila degli Abruzzi.

ACCIANO.....	1892	1892	"	1887	1887	"	"	5	5	5	"	156	53	209	209	"
AQUILA DEGLI ABRUZZI.....	16607	14892	1715	15907	14192	1715	37	663	700	700	"	126	210	336	322	14
ARISCHIA.....	1431	1431	"	1431	1431	"	"	"	"	"	"	293	11	304	304	"
BAGNO.....	2720	2520	200	2717	2517	200	2	1	3	3	"	63	367	430	430	"
BARETE.....	1192	1192	"	1179	1179	"	"	13	13	13	"	63	367	430	430	"
BARISCIANO.....	3467	3461	6	3412	3407	5	"	55	55	54	1	350	68	418	418	"
BUSSI.....	1677	1677	"	1642	1642	"	1	34	35	35	"	14	35	49	49	"
CAGNANO AMITERNO.....	2113	2112	1	2107	2106	1	"	6	6	6	"	712	22	734	734	"
CALASCIO.....	1739	1739	"	1739	1739	"	"	"	"	"	"	139	24	163	163	"
CAMARDA.....	3441	3441	"	3419	3419	"	"	22	22	22	"	58	137	195	195	"
CAMPOTOSTO.....	2003	1958	45	1998	1953	45	3	2	5	5	"	568	70	638	633	5
CAPESTRANO.....	3374	3166	208	3335	3127	208	"	39	39	39	"	38	57	95	95	"
CAPITIGNANO.....	1271	1255	16	1250	1238	12	4	17	21	17	4	304	23	327	327	"
CAPORCIANO.....	1141	1140	1	1138	1137	1	2	1	3	3	"	107	42	149	149	"
CARAPELLE.....	1772	1767	5	1766	1761	5	"	6	6	6	"	50	9	59	59	"
CASTEL DEL MONTE.....	1672	1672	"	1672	1672	"	"	"	"	"	"	5	647	652	652	"
CASTEL DI JERI.....	1378	1374	4	1342	1338	4	1	35	36	36	"	4	14	18	18	"
CASTELVECCHIO SUREQUO.....	1695	1695	"	1668	1668	"	12	15	27	27	"	30	34	64	64	"
COLLEPIETRO.....	1457	1378	79	1452	1373	79	5	"	5	5	"	69	38	107	107	"
FAGNANO ALTO.....	2015	2015	"	2009	2009	"	"	6	6	6	"	94	38	132	132	"
FONTECCHIO.....	1464	1464	"	1450	1450	"	"	14	14	14	"	12	35	47	47	"

TAV. I. — POPOLAZIONE PRESENTE ED ASSENTE DEI COMUNI.
Censimento 1871.

Aquila degli Abruzzi.

CIRCONDARI o DISTRETTI E COMUNI	Popolazione presente									Assenti dal Comune						
	COMPLESSIVA			CON DIMORA STABILE			CON DIMORA OCCASIONALE			per meno di sei mesi	per più di sei mesi	TOTALE degli assenti				
	TOTALE	agglomerata nei centri delle frazioni	sparsa nella campagna	TOTALE	agglomerata nei centri delle frazioni	sparsa nella campagna	TOTALE	agglomerata	sparsa			TOTALE	dai centri delle frazioni	dalla campagna		
FOSSA	1299	1299	»	1299	1299	»	»	»	»	38	17	55	55	»		
GAGLIANO ATERNO	1699	1699	»	1665	1065	»	8	26	34	34	»	148	40	188	188	»
GORIANO SICOLI	1109	1109	»	1185	1185	»	10	4	14	14	»	1	42	43	43	»
GORIANO VALLI	1534	1524	10	1533	1523	10	»	1	1	1	»	49	29	78	77	1
LUCOLI	2299	2292	7	2292	2386	6	2	5	7	6	1	112	702	814	813	1
MONTEREALE	5345	5221	124	5335	5211	124	2	8	10	10	»	957	392	1349	1345	4
NAVELLI	2593	2573	20	2454	2444	10	122	17	139	129	10	57	124	181	181	»
OCRE	1076	1076	»	1068	1068	»	3	5	8	8	»	63	118	181	181	»
OFENA	3610	3105	505	3610	3105	505	»	»	»	»	»	51	46	97	90	7
PAGANICA	4587	4344	243	4582	4339	243	4	1	5	5	»	103	127	230	227	3
PIZZOLI	3512	3507	5	3507	3502	5	1	4	5	5	»	1	743	744	744	»
POGGIO PICENZE	962	962	»	939	939	»	12	11	23	23	»	52	»	52	52	»
PRATA D'ANSIDONIA	1757	1752	5	1744	1739	5	7	6	13	13	»	169	31	200	197	3
PRETORO	1541	1519	22	1539	1517	22	»	2	2	2	»	46	398	444	442	2
ROCCA DI CAMBIO	678	678	»	678	678	»	»	»	»	»	»	243	40	283	283	»
ROCCA DI MEZZO	2268	2268	»	2257	2257	»	»	11	11	11	»	73	678	751	751	»
ROJO PIANO	1182	1137	45	1137	1134	3	»	45	45	3	42	92	289	381	381	»
SAN DEMETRIO NE' VESTINI	2674	2674	»	2623	2623	»	»	51	51	51	»	122	132	254	254	»
SAN PIO DELLE CAMERE	1411	1367	44	1375	1351	24	27	9	36	16	20	216	8	224	223	1
SANT'EUSANIO FORCONESE	990	990	»	984	984	»	1	5	6	6	»	1	168	169	169	»
SANTO STEFANO DI SESSANIO	1125	1094	31	1115	1084	31	4	6	10	10	»	38	283	321	314	7
SASSA	1752	1639	113	1747	1634	113	»	5	5	5	»	70	67	137	136	1
SCOPPITO	1354	1341	13	1354	1341	13	»	»	»	»	»	125	79	204	203	1
SECINARO	1245	1245	»	1237	1237	»	»	8	8	8	»	322	41	363	363	»
TIONE	735	735	»	733	733	»	1	1	2	2	»	46	25	71	71	»
TORNIMARTE	2610	2521	89	2586	2499	87	6	18	24	22	2	220	18	238	231	7
VILLA SANT'ANGELO	640	640	»	640	640	»	»	»	»	»	»	102	19	121	121	»
Totale....	107198	103642	3556	105738	102262	3476	277	1183	1460	1380	80	6709	6847	13556	13496	60
Circondario di Avezzano.																
AJELLI	1630	1630	»	1629	1629	»	»	1	1	1	»	»	76	76	76	»
AVEZZANO	5901	5854	47	5833	5786	47	3	65	68	68	»	17	73	90	90	»
BALSORANO	2943	1822	1121	2928	1807	1121	»	15	15	15	»	10	97	107	89	18

TAV. I. — POPOLAZIONE PRESENTE ED ASSENTE DEI COMUNI.

Censimento 1871.

Aquila degli Abruzzi.

CIRCONDARI o DISTRETTI E COMUNI	Popolazione presente									Assenti dal Comune						
	COMPLESSIVA			CON DIMORA STABILE			CON DIMORA OCCASIONALE			per meno di sei mesi	per più di sei mesi	TOTALE degli assenti				
	TOTALE	agglomerata nei centri delle frazioni	sparsa nella campagna	TOTALE	agglomerata nei centri delle frazioni	sparsa nella campagna	TOTALE	agglomerata	sparsa			TOTALE	dai centri delle frazioni	dalla campagna		
BISEGNA	980	974	6	968	962	6	8	4	12	12	»	61	324	385	383	2
CANISTRO	1018	1018	»	1018	1018	»	»	»	»	»	»	73	28	101	101	»
CAPISTRELLO	3229	3173	56	3229	3173	56	»	»	»	»	»	22	22	22	»	»
CAPPADOCIA	2186	2186	»	2183	2183	»	»	3	3	3	»	»	842	842	842	»
CARSOLI	5527	5516	11	5509	5498	11	6	12	18	18	»	5	82	87	87	»
CASTELLAPIONE	1553	1553	»	1543	1543	»	1	9	10	10	»	21	36	57	57	»
CELANO	6773	6456	317	6749	6433	316	6	18	24	23	1	11	115	126	117	9
CERCHIO	1669	1669	»	1666	1666	»	2	1	3	3	»	16	30	46	46	»
CIVITA D'ANTINO	1458	818	640	1458	818	640	»	»	»	»	»	»	57	57	43	14
CIVITELLA ROVETO	2098	1810	288	2084	1796	288	9	5	14	14	»	29	59	88	87	1
COCCULLO	1330	1330	»	1323	1323	»	7	»	7	7	»	5	404	409	409	»
COLLARMELE	1445	1445	»	1445	1445	»	»	»	»	»	»	»	17	17	17	»
COLLELONGO	1716	1716	»	1710	1710	»	»	6	6	6	»	337	39	376	376	»
GIOJA DE' MARSI	2392	2386	6	2388	2382	6	»	4	4	4	»	225	187	412	412	»
LECCE NE' MARSI	1340	1340	»	1335	1335	»	4	1	5	5	»	1	177	178	178	»
LUGO	3238	3227	11	3175	3166	9	4	59	63	61	2	17	26	43	43	»
MAGLIANO DE' MARSI	3923	3851	72	3898	3827	71	14	11	25	24	1	13	150	163	162	1
MASSA D'ALBE	3827	3824	3	3817	3814	3	»	10	10	10	»	43	57	100	100	»
MORINO	1923	1426	497	1922	1423	497	»	1	1	1	»	»	71	71	62	9
OPOLI	569	569	»	561	561	»	»	8	8	8	»	15	225	240	240	»
ORTONA DE' MARSI	2732	1429	1303	2732	1429	1303	»	»	»	»	»	519	»	519	398	121
ORTUCCIO	1529	1513	16	1503	1498	5	1	25	26	15	11	9	11	20	20	»
OVIINDOLI	1685	1595	90	1683	1593	90	»	2	2	2	»	10	362	372	353	19
PERETO	2946	2872	74	2944	2870	74	2	»	2	2	»	»	65	65	65	»
PESCASSEROLI	1867	1867	»	1867	1867	»	»	»	»	»	»	4	943	947	947	»
PESCINA	5156	5148	8	5080	5073	7	1	75	76	75	1	6	38	44	44	»
SANTE MARIE	2733	2659	74	2722	2648	74	2	9	11	11	»	138	32	170	170	»
SAN VINCENZO VALLE ROVETO	3665	3487	178	3652	3486	166	11	2	13	1	12	93	27	120	120	»
SCURCOLA	3487	3409	78	3401	3329	72	8	78	86	80	6	20	50	70	70	»
TAGLIACOZZO	7407	6962	445	7389	6944	445	»	18	18	18	»	100	145	245	245	»
TRASACCO	1423	1366	57	1420	1363	57	»	3	3	3	»	10	»	10	10	»
VILLAVALLELONGA	1673	1673	»	1671	1671	»	»	2	2	2	»	316	9	325	325	»
Totale....	94971	89573	5398	94435	89071	5364	89	447	536	502	34	2124	4876	7000	6806	194

TAV. I. — POPOLAZIONE PRESENTE ED ASSENTE DEI COMUNI.
Censimento 1871.

Aquila degli Abruzzi.

CIRCONDARI o DISTRETTI E COMUNI	Popolazione presente										Assenti dal Comune					
	COMPLESSIVA			CON DIMORA STABILE			CON DIMORA OCCASIONALE				per meno di sei mesi	per più di sei mesi	TOTALE degli assenti			
	TOTALE	agglomerata nei centri delle frazioni	sparsa nella campagna	TOTALE	agglomerata nei centri delle frazioni	sparsa nella campagna	di passaggio	per qualche tempo	TOTALE	agglomerata			sparsa	TOTALE	dai centri delle frazioni	dalla campagna
<i>a Rieti</i>																
Circondario di Cittaducale.																
ACCUMOLI	2238	2178	60	2215	2155	60	2	21	23	23	»	246	232	478	473	5
AMATRICE	6304	6217	87	6143	6058	85	7	154	161	159	2	341	1742	2083	2067	16
ANTRODOCO	3781	3636	145	3754	3621	133	23	4	27	15	12	80	44	124	122	2
BORBONA	1553	1553	»	1546	1546	»	1	6	7	7	»	140	82	222	222	»
BORGOCOLLEFEGATO	4771	4696	75	4770	4695	75	1	»	1	1	»	»	42	42	42	»
BORGO VELINO	1297	1297	»	1297	1297	»	»	»	»	»	»	»	397	397	397	»
CANTALICE	2094	539	1555	2093	538	1555	»	1	1	1	»	»	20	20	10	10
CASTEL SANT'ANGELO	2073	2039	34	2063	2029	34	4	6	10	10	»	29	233	262	259	3
CITTADUCALE	4086	3811	275	4050	3784	275	11	16	27	27	»	26	128	154	149	5
CITTAREALE	1321	1301	20	1294	1274	20	9	18	27	27	»	50	238	288	282	6
FIAMIGNANO	3227	3090	137	3227	3090	137	»	»	»	»	»	258	29	287	275	12
LEONESSA	5451	5005	446	5448	5002	446	3	»	3	3	»	»	1358	1358	1261	97
LUGNANO DI VILLA TROJANA	1268	726	542	1254	723	531	7	7	14	3	11	29	33	62	48	14
MICIGLIANO	636	636	»	636	636	»	»	»	»	»	»	»	164	164	164	»
PESCOCORCHIANO	4413	4378	35	4411	4376	35	»	2	2	2	»	»	45	45	45	»
PETRELLA SALTO	4237	3982	255	4227	3972	255	1	9	10	10	»	168	93	261	257	4
POSTA	2047	2047	»	2047	2047	»	»	»	»	»	»	39	198	237	237	»
Totale....	50797	47131	3666	50484	46843	3641	69	244	313	288	25	1406	5078	6484	6310	174
Circondario di Solmona.																
ALFEDENA	1711	1711	»	1694	1694	»	3	14	17	17	»	2	507	509	509	»
ANVERSA	1589	1570	19	1567	1550	17	5	17	22	20	2	235	39	274	273	1
ATELETA	2519	978	1541	2512	976	1536	1	6	7	2	5	28	8	36	12	24
BAREEA	1306	1306	»	1300	1300	»	2	4	6	6	»	11	378	389	389	»
BUGNARA	2387	1720	667	2380	1715	665	2	5	7	5	2	6	317	323	290	33
CAMPO DI GIOVE	1819	1819	»	1819	1819	»	»	»	»	»	»	»	640	640	640	»
CASTEL DI SANGRO	5239	5172	67	5158	5091	67	42	39	81	81	»	189	180	369	369	»
CIVITELLA ALFEDENA	555	555	»	554	554	»	1	»	1	1	»	4	233	237	237	»
INTRODACQUA	3293	2836	457	3284	2827	457	»	9	9	9	»	»	619	619	566	53
PACENTRO	4032	3991	41	4027	3986	41	»	5	5	5	»	118	42	160	160	»
PENTIMA	2547	2541	6	2536	2530	6	1	10	11	11	»	32	78	110	110	»

TAV. I. — POPOLAZIONE PRESENTE ED ASSENTE DEI COMUNI.
Censimento 1871.

Aquila degli Abruzzi.

CIRCONDARI o DISTRETTI E COMUNI	Popolazione presente										Assenti dal Comune					
	COMPLESSIVA			CON DIMORA STABILE			CON DIMORA OCCASIONALE				per meno di sei mesi	per più di sei mesi	TOTALE degli assenti			
	TOTALE	agglomerata nei centri delle frazioni	sparsa nella campagna	TOTALE	agglomerata nei centri delle frazioni	sparsa nella campagna	di passaggio	per qualche tempo	TOTALE	agglomerata			sparsa	TOTALE	dai centri delle frazioni	dalla campagna
PESCOCOSTANZO	2095	2084	11	2072	2061	11	9	14	23	23	»	56	199	255	254	1
PETTORANO SUL GIZIO	3688	2923	765	3687	2922	765	1	»	1	1	»	»	890	890	852	38
POPOLI	6708	6617	91	6507	6427	80	67	134	201	190	11	24	103	127	124	3
FRATOLA PELIGNA	6567	6277	290	6550	6260	290	8	9	17	17	»	29	64	93	93	»
PREZZA	1942	1680	262	1936	1674	262	»	6	6	6	»	11	90	101	88	13
RAJANO	3297	3044	253	3287	3034	253	3	7	10	10	»	9	129	138	132	6
RIVISONDI	1399	1398	1	1393	1392	1	»	6	6	6	»	29	451	480	480	»
ROCCA CASALE	1679	1571	108	1672	1566	106	3	4	7	5	2	17	100	117	109	8
ROCCA PIA	980	973	7	969	962	7	10	1	11	11	»	5	312	317	317	»
ROCCARASO	1857	1848	9	1854	1845	9	2	1	3	3	»	6	470	476	476	»
SCANNO	2515	2510	5	2499	2494	5	10	6	16	16	»	70	805	875	875	»
SCONTRONE	1331	1331	»	1328	1328	»	»	3	3	3	»	53	9	62	62	»
SOLMONA	15019	13260	1759	14930	13180	1750	3	86	89	80	9	8	149	157	141	16
VILLALAGO	964	957	7	959	952	7	»	5	5	5	»	»	285	285	285	»
VILLETTA BARREA	1110	1110	»	1084	1084	»	3	23	26	26	»	16	399	415	415	»
VITTORITO	1670	1658	12	1668	1656	12	»	2	2	2	»	8	22	30	30	»
Totale....	79818	73440	6378	79226	72879	6347	176	416	592	561	31	966	7518	8484	8288	196
Riepilogo.																
AQUILA DEGLI ABRUZZI	107198	103642	3556	105738	102262	3476	277	1183	1460	1380	80	6709	6847	13556	13496	60
AVEZZANO	94971	89573	5398	94435	89071	5364	89	447	536	502	34	2124	4876	7000	6806	194
CITTADUCALE	50797	47131	3666	50484	46843	3641	69	244	313	288	25	1406	5078	6484	6310	174
SOLMONA	79818	73440	6378	79226	72879	6347	176	416	592	561	31	966	7518	8484	8288	196
Totale della Provincia.	332784	313786	18998	329883	311055	18828	611	2290	2901	2731	170	11205	24319	35524	34900	624
PROVINCIA DI AREZZO.																
Circondario unico di Arezzo.																
ANGHIARI	7064	3323	3741	6816	3203	3613	8	240	248	120	128	12	187	199	132	67
AREZZO	38907	13734	25173	38443	13356	25087	121	343	464	378	86	96	515	611	344	287

TAV. I. — POPOLAZIONE PRESENTE ED ASSENTE DEI COMUNI.

Censimento 1871.

Arezzo.

CIRCONDARI o DISTRETTI E COMUNI	Popolazione presente									Assenti dal Comune						
	COMPLESSIVA			CON DIMORA STABILE			CON DIMORA OCCASIONALE			per meno di sei mesi	per più di sei mesi	TOTALE degli assenti				
	TOTALE	agglomerata nei centri delle frazioni	sparsa nella campagna	TOTALE	agglomerata nei centri delle frazioni	sparsa nella campagna	di passaggio per qualche tempo	TOTALE	agglomerata			sparsa	TOTALE dai centri delle frazioni	dalla campagna		
BADIA TEDALDA	2246	»	2246	2221	»	2221	24	1	25	»	25	74	316	390	»	390
BIBBIENA	5683	2692	2991	5633	2650	2983	24	26	50	42	8	120	131	251	120	131
BUCINE	7383	3718	3665	7175	3629	3546	39	169	208	89	119	70	280	350	225	195
CAPOLONA	2691	»	2691	2661	»	2661	7	23	30	»	30	17	94	111	»	111
CAPRESE	2098	129	1969	2094	129	1965	3	1	4	»	4	53	159	212	51	161
CASTEL FOCOGNANO	3418	2089	1329	3402	2075	1327	»	16	16	14	2	14	79	93	75	18
CASTELFRANCO DI SOPRA	3117	1160	1957	3085	1141	1944	8	24	32	19	13	3	78	81	50	31
CASTEL SAN NICCOLÒ	5445	3815	1630	5400	3785	1615	1	44	45	30	15	135	464	599	493	106
CASTIGLION FIBOCCHI	1157	512	645	1131	491	640	9	17	26	21	5	8	32	40	26	14
CASTIGLION FIORENTINO	12935	2121	10814	12877	2087	10790	9	49	58	34	24	16	204	220	84	136
CAVRIGLIA	4570	1607	2963	4526	1589	2937	5	39	44	18	26	7	131	138	76	62
CHITIGNANO	1195	308	887	1191	307	884	2	2	4	1	3	24	40	64	13	51
CHIUSI IN CASENTINO	2496	»	2496	2473	»	2473	17	6	23	»	23	110	135	245	»	245
CIVITELLA IN VAL DI CHIANA	6120	1219	4901	6073	1215	4858	12	35	47	4	43	19	214	233	74	159
CORTONA	26263	6173	20090	25967	5959	20008	44	252	296	214	82	39	435	474	170	304
FOJANO DELLA CHIANA	7615	2528	5087	7516	2453	5063	20	75	99	75	24	71	232	303	181	122
LATERINA	2192	944	1248	2183	942	1241	4	5	9	2	7	20	62	82	47	35
LORO CIUFFENNA	5281	2407	2874	5255	2389	2866	14	12	26	18	8	162	271	433	246	187
LUCIGNANO	4052	1221	2831	4028	1204	2824	9	15	24	17	7	17	136	153	94	59
MARCIANO	2571	885	1686	2412	823	1589	18	141	159	62	97	25	57	82	36	46
MONTEMIGNAJO	974	957	17	972	955	17	1	1	2	»	»	251	31	282	282	»
MONTERCHI	2994	1046	1948	2994	1046	1948	»	»	»	»	»	14	38	52	38	14
MONTE SAN SAVINO	7975	2350	5625	7924	2320	5604	10	41	51	30	21	42	207	249	114	135
MONTE SANTA MARIA TIBERINA	3146	447	2699	3111	433	2678	»	35	35	14	21	31	71	102	27	75
MONTEVARCHI	9694	5613	4081	9473	5488	3985	10	211	221	125	96	42	255	297	190	107
ORTIGNANO	1064	616	448	1058	611	447	4	2	6	5	1	5	16	21	14	7
PERGINE	2368	560	1808	2314	540	1774	21	33	54	20	34	12	73	85	28	57
PIAN DI SCÒ	3019	636	2383	2958	627	2331	3	58	61	9	52	18	140	158	18	140
PIEVE SANTO STEFANO	4708	1456	3252	4679	1437	3242	10	19	29	19	10	186	93	279	103	176
POPPI	6414	4270	2144	6298	4182	2116	17	99	116	88	28	36	244	280	221	59
PRATOVECCHIO	4680	1687	2993	4661	1669	2992	4	15	19	18	1	45	419	464	179	285
RAGGIOLO	833	802	31	831	800	31	2	»	2	»	»	28	34	62	61	1
SAN GIOVANNI VAL D'ARNO	4558	2863	1695	4493	2806	1687	12	53	65	57	8	45	110	155	110	45
SAN SEPOLCRO	8068	3586	4482	7964	3511	4453	39	65	104	75	29	38	198	236	165	71
SESTINO	2385	1055	1330	2341	1038	1303	23	21	44	17	27	47	184	231	120	111
STIA	3058	2417	641	3020	2386	634	3	35	38	31	7	39	302	341	287	54

TAV. I. — POPOLAZIONE PRESENTE ED ASSENTE DEI COMUNI.

Censimento 1871.

Arezzo.

CIRCONDARI o DISTRETTI E COMUNI	Popolazione presente									Assenti dal Comune						
	COMPLESSIVA			CON DIMORA STABILE			CON DIMORA OCCASIONALE			per meno di sei mesi	per più di sei mesi	TOTALE degli assenti				
	TOTALE	agglomerata nei centri delle frazioni	sparsa nella campagna	TOTALE	agglomerata nei centri delle frazioni	sparsa nella campagna	di passaggio per qualche tempo	TOTALE	agglomerata			sparsa	TOTALE dai centri delle frazioni	dalla campagna		
SUBBIANO	3725	1243	2482	3702	1230	2472	1	22	23	13	10	27	110	137	70	67
TALLA	2566	1494	1072	2563	1491	1072	»	3	3	3	»	35	143	178	130	48
TERRANOVA BRACCIOLINI	7917	2898	5019	7789	2824	4965	16	112	128	74	54	12	43	55	40	15
Totale della Provincia.	234645	86581	148064	231707	84821	146886	574	2364	2938	1760	1178	2065	6963	9028	4734	4294

PROVINCIA DI ASCOLI PICENO.

Circondario di Ascoli Piceno.	Popolazione presente			Assenti dal Comune												
	TOTALE	agglomerata nei centri delle frazioni	sparsa nella campagna	per meno di sei mesi	per più di sei mesi	TOTALE										
ACQUASANTA	5731	5173	558	5661	5111	550	18	52	70	62	8	122	222	344	316	28
ACQUAVIVA PICENA	2031	879	1152	2019	871	1148	2	10	12	8	4	18	49	67	34	33
AMANDOLA	4761	3506	1255	4748	3495	1253	4	9	13	11	2	14	353	367	327	40
APPIGNANO DI OFFIDA	1726	682	1044	1722	680	1042	3	1	4	2	2	2	32	34	27	7
ARQUATA DEL TRONTO	4181	4154	27	4154	4132	22	8	19	27	22	5	1128	220	1348	1346	2
ASCOLI PICENO	22937	16421	6516	22721	16224	6497	42	174	216	197	19	119	455	574	513	61
CARASSAI	1756	637	1119	1743	627	1116	3	10	13	10	3	13	64	77	57	20
CASTEL DI LAMA	1667	»	1667	1665	»	1665	»	2	2	»	2	23	46	69	»	69
CASTIGNANO	3166	1092	2074	3162	1090	2072	3	1	4	2	2	49	68	117	38	79
CASTORANO	1072	133	939	1069	133	936	1	2	3	»	3	4	30	34	10	24
COLLI DEL TRONTO	1170	680	490	1164	675	489	5	1	6	5	1	12	35	47	34	13
COMUNANZA	3000	2410	590	2977	2387	590	14	9	23	23	»	16	84	100	86	14
FOLIGNANO	1937	662	1275	1936	661	1275	»	1	1	1	»	»	37	37	19	18
FORCE	2938	1232	1706	2926	1227	1699	8	4	12	5	7	37	121	158	79	79
MALTIGNANO	993	411	582	988	408	580	1	4	5	3	2	28	23	51	31	20
MONSAMPOLO DEL TRONTO	2251	764	1487	2241	757	1484	1	9	10	7	3	18	31	49	37	12
MONTALTO DELLE MARCHE	3213	1389	1824	3191	1373	1818	12	10	22	16	6	88	144	232	134	98
MONTEDINOVE	1105	434	671	1101	483	618	4	»	4	1	3	74	17	91	46	45
MONTE FORTINO	2528	2329	199	2527	2328	199	1	»	1	1	»	81	137	218	207	11
MONTEGALLO	2229	2174	55	2214	2160	54	2	13	15	14	1	223	114	337	329	8
MONTEMONACO	1498	1498	»	1452	1452	»	6	40	46	46	»	55	160	215	215	»
MONTEPRANDONE	3428	606	2822	3424	602	2822	»	4	4	4	»	9	49	58	24	34
OFFIDA	4676	2019	2657	4674	2017	2657	1	1	2	2	»	27	93	120	61	59
PALMIANO	570	294	276	565	291	274	3	2	5	3	2	16	24	40	25	15
ROCCA DEL FLUVIONE	2168	1881	287	2115	1839	276	28	25	53	42	11	25	85	110	104	6
ROTELLA	2171	630	1541	2157	623	1534	9	5	14	7	7	16	128	144	52	92

TAV. I. — POPOLAZIONE PRESENTE ED ASSENTE DEI COMUNI.

Censimento 1871.

Ascoli Piceno.

CIRCONDARI o DISTRETTI E COMUNI	Popolazione presente											Assenti dal Comune				
	COMPLESSIVA			CON DIMORA STABILE			CON DIMORA OCCASIONALE					per meno di sei mesi		TOTALE degli assenti		
	TOTALE	agglomerata nei centri delle frazioni	sparsa nella campagna	TOTALE	agglomerata nei centri delle frazioni	sparsa nella campagna	di passaggio	per qualche tempo	TOTALE	agglomerata	sparsa	per meno di sei mesi	per più di sei mesi	TOTALE	dai centri delle frazioni	dalla campagna
SAN BENEDETTO DEL TRONTO.	6112	4512	1600	6094	4495	1599	2	16	18	17	1	26	234	260	226	34
SPINETOLOLI	2050	807	1243	2050	807	1243	»	»	»	»	»	8	49	57	33	24
VENAROTTA	3373	2293	1080	3356	2276	1080	13	4	17	17	»	14	104	118	91	27
Totale....	96438	59752	36686	95816	59224	36592	194	428	622	528	94	2265	3208	5473	4501	972
Circondario di Fermo.																
ALTIDONA.....	1306	603	703	1301	598	703	1	4	5	5	»	17	54	71	56	15
BELMONTE PICENO	1020	212	808	1008	207	801	5	7	12	5	7	3	94	97	25	72
CAMPOFILONE	1496	702	794	1485	694	791	7	4	11	8	3	8	55	63	46	17
COSSIGNANO	1400	477	923	1389	468	921	1	10	11	9	2	9	41	50	31	19
CUPRA MARITTIMA	2237	762	1475	2210	744	1466	3	24	27	18	9	16	83	99	60	39
FALERONE.....	3781	586	3195	3772	578	3194	4	5	9	8	1	11	208	219	36	183
FERMO.....	17886	7175	10711	17721	7017	10704	45	120	165	158	7	112	505	617	299	318
FRANCAVILLA D'ETE	1192	»	1192	1185	»	1185	4	3	7	»	7	56	8	64	»	64
GROTTAMMARE.....	3624	1941	1683	3601	1921	1680	3	20	23	20	»	28	180	208	171	37
GROTTAZZOLINA.....	1522	469	1053	1518	465	1053	»	4	4	4	»	51	32	83	25	58
LEPEDONA.....	1316	443	873	1305	433	872	1	10	11	10	1	13	65	78	43	35
MAGLIANO DI TENNA.....	1044	1044	»	1023	1023	»	5	16	21	21	»	13	35	48	48	»
MASSA FERMANA	1305	388	917	1298	381	917	4	3	7	7	»	2	39	41	13	28
MASSIGNANO.....	1811	578	1233	1799	567	1232	6	6	12	11	1	12	47	59	40	19
MONTAPPONE	2099	327	1772	2091	322	1769	4	4	8	5	3	10	10	20	6	14
MONTE FALCONE APPENNINO..	1993	315	1678	1989	314	1675	2	2	4	1	3	2	175	177	29	148
MONTEFIORE DELL'ASO.....	2156	652	1504	2144	642	1502	6	6	12	10	2	16	70	86	57	29
MONTE GIBERTO.....	1287	359	928	1274	354	920	9	4	13	5	8	7	123	130	58	72
MONTE GIORGIO	5924	1570	4354	5922	1568	4354	2	»	2	2	»	»	156	156	65	91
MONTEGRANARO	4063	1065	2998	4053	1056	2997	4	6	10	9	1	21	133	154	82	72
MONTELEONE DI FERMO.....	1472	420	1052	1459	415	1044	»	13	13	5	8	28	246	274	92	182
MONTELEPARO.....	1428	384	1044	1416	375	1041	7	5	12	9	3	14	138	142	48	94
MONTE RINALDO	819	179	640	810	172	638	3	6	9	7	2	6	109	115	25	90
MONTERUBBIANO	3618	1510	2108	3602	1495	2107	6	10	16	15	1	12	166	178	147	31
MONTE SAN PIETRANGELI...	2194	738	1456	2189	733	1456	3	2	5	5	»	1	139	140	67	73
MONTE S. PIETRO MORICO...	613	613	»	611	611	»	»	2	2	2	»	67	20	87	87	»
MONTE VIDON COMIATTE.....	1018	303	715	1015	302	713	»	3	3	1	2	11	66	77	32	45
MONTE VIDON CORRADO.....	1223	132	1091	1223	132	1091	»	»	»	»	»	8	44	52	6	46
MONTE URANO.....	2066	799	1267	2062	798	1264	1	3	4	1	3	27	60	87	57	30

TAV. I. — POPOLAZIONE PRESENTE ED ASSENTE DEI COMUNI.

Ascoli Piceno.

Censimento 1871.

CIRCONDARI o DISTRETTI E COMUNI	Popolazione presente											Assenti dal Comune				
	COMPLESSIVA				CON DIMORA STABILE			CON DIMORA OCCASIONALE				per meno di sei mesi		TOTALE degli assenti		
	TOTALE	agglomerata nei centri delle frazioni	sparsa nella campagna	TOTALE	agglomerata nei centri delle frazioni	sparsa nella campagna	TOTALE	di passaggio	per qualche tempo	TOTALE	agglomerata	sparsa	per meno di sei mesi	per più di sei mesi	TOTALE	dai centri delle frazioni
MONTOTTONE	1618	530	1088	1009	526	1083	3	6	9	4	5	3	154	157	47	110
ORTEZZANO.....	856	378	478	847	374	473	1	8	9	4	5	3	71	74	47	27
PEDASO.....	671	486	185	645	464	181	13	13	26	22	4	7	20	27	24	3
PETRITOLI.....	2840	1264	1576	2831	1258	1573	6	3	9	6	3	4	189	193	135	58
PONZANO DI FERMO.....	1379	409	970	1376	406	970	2	1	3	3	»	7	103	110	50	60
PORTO SAN GIORGIO.....	3214	3214	»	3127	3127	»	4	83	87	87	»	22	192	214	214	»
RAPAGNANO.....	1455	306	1149	1455	306	1149	»	»	»	»	»	28	39	67	19	48
RIPATRANSONE.....	5923	2225	3698	5885	2201	3684	14	24	38	24	14	11	139	150	110	40
S. VITTORIA IN MATERANO ..	2190	940	1250	2177	927	1250	3	10	13	13	»	14	160	174	127	47
SANT'ELPIDIO A MARE.....	9177	2861	6316	9126	2835	6291	8	43	51	26	25	50	265	315	132	183
SERVIGLIANO.....	2149	292	1857	2132	281	1851	5	12	17	11	6	13	225	238	21	217
TORRE DI PALME.....	1106	255	851	1105	254	851	»	1	1	1	»	3	22	25	15	10
TORRE SAN PATRIZIO.....	1075	258	817	1047	244	803	»	28	28	14	14	»	44	44	17	27
Totale....	106566	38164	68402	105837	37588	68249	195	534	729	576	153	736	4724	5460	2709	2751
Riepilogo.																
ASCOLI PICENO.....	96438	59752	36686	95816	59224	36592	194	428	622	528	94	2265	3208	5473	4501	972
FERMO.....	106566	38164	68402	105837	37588	68249	195	534	729	576	153	736	4724	5460	2709	2751
Totale della Provincia...	203004	91916	105088	201653	96802	104841	389	962	1351	1104	247	3001	7932	10933	7210	3723
PROVINCIA DI AVELLINO.																
Circondario di Ariano di Puglia.																
ACCADIA.....	4346	4346	»	4316	4316	»	4	26	30	30	»	46	36	82	82	»
ANZANO DEGLI IRPINI.....	2458	1665	793	2458	1665	793	»	»	»	»	»	7	35	42	35	7
ARIANO DI PUGLIA.....	14347	12742	1605	14294	12689	1605	4	49	53	53	»	61	125	186	182	4
BONITO.....	3597	2108	1489	3591	2102	1489	4	2	6	6	»	2	56	58	41	17
CARIFE.....	2225	2225	»	2225	2225	»	»	»	»	»	»	8	30	38	38	»
CASALBORE.....	2169	2140	29	2167	2138	29	2	»	2	2	»	2	49	51	51	»
CASALBONIA.....	1686	1686	»	1665	1665	»	5	16	21	21	»	25	49	74	74	»
FLUMERI.....	1728	1502	226	1723	1497	226	3	2	5	5	»	9	23	32	26	6
FONTANAROSA.....	2827	2120	707	2827	2120	707	»	»	»	»	»	16	23	39	39	»
GRECI.....	3556	3556	»	3552	3552	»	4	»	4	4	»	17	28	45	45	»

TAV. I. — POPOLAZIONE PRESENTE ED ASSENTE DEI COMUNI.

Censimento 1871.

Avellino.

CIRCONDARI o DISTRETTI E COMUNI	Popolazione presente									Assenti dal Comune						
	COMPLESSIVA			CON DIMORA STABILE			CON DIMORA OCCASIONALE			per meno di sei mesi	per più di sei mesi	TOTALE degli assenti				
	TOTALE	agglomerata nei centri delle frazioni	sparsa nella campagna	TOTALE	agglomerata nei centri delle frazioni	sparsa nella campagna	di passaggio per qualche tempo	TOTALE	agglomerata			sparsa	TOTALE	dei centri delle frazioni	dalla campagna	
GROTTAMINARDA.....	4769	2685	2084	4769	2685	2084	»	»	»	»	15	43	58	49	9	
MELITO VALLE BONITO.....	1739	720	1019	1738	719	1019	»	1	1	1	1	15	16	11	5	
MIRABELLA ECLANO.....	6285	2126	4159	6275	2116	4159	»	10	10	10	»	18	74	92	37	
MONTAGUTO.....	2159	2159	»	2127	2127	»	1	31	32	32	»	7	19	26	»	
MONTECALVO IRPINO.....	4426	4420	6	4415	4413	6	»	7	7	7	»	1	43	44	»	
MONTELEONE DI PUGLIA.....	3642	3616	26	3634	3608	26	»	8	8	8	»	30	55	85	»	
ORSARA DAUNO IRPINA.....	5117	5117	»	5110	5110	»	»	4	7	7	»	4	6	10	»	
SAN NICCOLA BARONIA.....	958	958	»	957	957	»	»	1	1	1	»	3	16	19	»	
SAN SOSSIO.....	2067	2067	»	2067	2067	»	»	»	»	»	»	2	27	29	»	
SANT'ARCANGELO TRIMONTE..	1099	845	254	1090	836	254	»	9	9	9	»	5	5	5	»	
SAVIGNANO DI PUGLIA.....	4106	4052	54	4065	4011	54	16	25	41	41	»	59	58	117	»	
TAURASI.....	2215	1988	227	2191	1974	217	4	20	24	14	10	2	35	37	2	
TREVICO.....	3714	1016	2698	3710	1012	2698	2	2	4	4	»	10	38	48	19	
VALLATA.....	3742	3742	»	3734	3734	»	1	7	8	8	»	20	62	82	»	
VILLANOVA DEL BATTISTA...	2018	2018	»	1991	1991	»	1	26	27	27	»	1	12	13	»	
ZUNGOLO.....	2244	2244	»	2236	2236	»	»	8	8	8	»	2	24	26	»	
Totale....	89 239	73863	15376	88931	73565	15366	54	254	308	298	10	368	986	1354	1248	106
Circondario di Avellino.																
ARIELLO DEL SABATO.....	1443	1086	357	1443	1086	357	»	»	»	»	»	6	6	6	»	
ALTAVILLA IRPINA.....	4403	3975	428	4280	3859	421	4	119	123	116	7	5	48	53	»	
ATRIPALDA.....	5726	4330	1396	5673	4300	1373	»	53	53	30	23	8	61	69	6	
AVELLA.....	3714	3712	2	3709	3707	2	2	3	5	5	»	»	288	288	»	
AVELLINO.....	20492	15700	4792	20130	15341	4789	213	146	362	359	3	66	376	442	363	79
BAJANO.....	2722	2722	»	2696	2696	»	1	25	26	26	»	11	75	86	»	
BELLIZZI.....	1008	971	37	1007	970	37	»	1	1	1	»	1	17	18	»	
CANDIDA.....	1502	1433	69	1499	1430	69	3	»	3	3	»	2	10	12	»	
CAPRIGLIA.....	1513	936	577	1513	936	577	»	»	»	»	»	2	17	19	7	
CERVINARA.....	8051	7814	237	8025	7788	237	4	22	26	26	»	108	110	218	215	3
CESINALE.....	1303	803	500	1295	795	500	1	7	8	8	»	5	28	33	27	6
CHIANCHE.....	454	448	6	453	447	6	1	»	1	1	»	»	15	15	»	
CHIANCHITTELLA.....	377	373	4	373	369	4	2	2	4	4	»	3	1	4	»	
CHIUSANO DI SAN DOMENICO.	2448	1985	463	2422	1961	461	2	24	26	24	2	185	50	235	220	15
CONTRADA.....	2156	1912	244	2156	1912	244	»	»	»	»	»	»	18	18	17	1

TAV. I. — POPOLAZIONE PRESENTE ED ASSENTE DEI COMUNI.

Avellino.

Censimento 1871.

CIRCONDARI o DISTRETTI E COMUNI	Popolazione presente											Assenti dal Comune					
	COMPLESSIVA				CON DIMORA STABILE			CON DIMORA OCCASIONALE				per meno di sei mesi	per più di sei mesi	TOTALE degli assenti			
	TOTALE	agglomerata nei centri delle frazioni	sparsa nella campagna	sparsa nella campagna	TOTALE	agglomerata nei centri delle frazioni	sparsa nella campagna	di passaggio per qualche tempo	TOTALE	agglomerata	sparsa			TOTALE	dei centri delle frazioni	dalla campagna	
DOMICELLA.....	1010	998	12	1010	998	12	»	»	»	»	»	3	11	14	12	2	
FORINO.....	3764	3764	»	3747	3747	»	2	15	17	17	»	1	64	65	65	»	
GROTTOLELLA.....	1470	1359	111	1451	1351	100	2	17	19	8	11	»	27	27	24	3	
LAPIO.....	2324	2090	234	2324	2090	234	»	»	»	»	»	4	30	34	33	1	
LAURO.....	2527	2451	76	2509	2433	76	7	11	18	18	»	»	2	2	2	»	
MONCALZATI.....	1825	1455	370	1825	1455	370	»	»	»	»	»	10	17	27	27	»	
MARZANO DI NOLA.....	1254	1221	33	1254	1221	33	»	»	»	»	»	23	91	114	111	3	
MERCOGLIANO.....	3090	2845	245	3076	2831	245	4	10	14	14	»	7	30	37	23	14	
MONTEFALCIONE.....	3231	1658	1573	3219	1646	1573	12	»	12	12	»	26	60	86	78	8	
MONTEFORTE IRPINO.....	4200	3749	451	4193	3742	451	7	»	7	7	»	»	23	23	16	7	
MONTEFREDANE.....	2133	1604	529	2119	1590	529	»	14	14	14	»	»	23	25	48	45	3
MONTEFUSCO.....	2108	1626	482	2039	1557	482	2	67	69	69	»	8	68	76	59	17	
MONTEMILETTO.....	3728	2341	1387	3708	2321	1387	5	15	20	20	»	39	29	68	68	»	
MONTORO INFERIORE.....	5315	5141	174	5315	5141	174	»	»	»	»	»	20	55	75	72	3	
MONTORO SUPERIORE.....	4698	4230	468	4679	4211	468	9	10	19	19	»	2	40	42	42	»	
MOGGIANO.....	1398	1394	4	1396	1392	4	1	1	2	2	»	»	87	87	87	»	
MUGNANO DEL CARDINALE...	3171	3105	66	3171	3105	66	»	»	»	»	»	7	50	57	54	3	
OSPEDALETTO D'ALPINOLO...	1347	1110	237	1336	1099	237	9	2	11	11	»	»	»	»	»	»	
PAGO DEL VALLO DI LAURO..	919	787	132	919	787	132	»	»	»	»	»	29	8	37	37	»	
PAROLISE.....	835	786	49	824	775	49	11	»	11	11	»	»	3	3	3	»	
PETRURCO.....	583	583	»	583	583	»	»	»	»	»	»	1	18	97	115	90	25
PIETRADEFUSI.....	4969	3922	1047	4943	3897	1046	2	24	26	25	6	20	143	163	134	29	
PIETRASTORNINA.....	2847	2154	693	2822	2135	687	4	21	25	19	6	16	11	27	27	»	
PRATA DI PRINCIPATO ULTRA.	2635	2492	143	2620	2487	142	3	3	6	5	1	5	18	23	23	»	
PRATOLA SERRA.....	2503	1991	512	2492	1980	512	2	9	11	11	»	96	22	118	118	»	
QUADRELLA.....	967	967	»	958	958	»	3	6	9	9	»	»	66	66	66	»	
QUINDICI.....	2482	2479	3	2482	2479	3	»	»	»	»	»	2	15	57	72	53	19
ROCCABASCIERANA.....	2505	2081	424	2489	2067	422	8	8	16	14	2	1	10	11	10	1	
ROTONDI.....	1498	1278	220	1491	1273	218	3	4	7	7	1	1	92	44	136	129	7
SALZA IRPINA.....	1499	1469	30	1497	1468	29	2	»	2	2	»	1	39	40	19	21	
SAN MARTINO VALLE CAUDINA	4562	2519	2043	4562	2519	2043	»	»	»	»	»	»	24	24	22	2	
SAN MICHELE DI SERINO....	1463	1275	188	1463	1275	188	»	»	»	»	»	2	2	2	»	»	
SAN PIETRO INDELICATO....	118	118	»	116	116	»	»	»	2	2	2	1	5	14	19	18	1
SAN POTITO ULTRA.....	1169	972	197	1168	972	196	»	1	1	»	»	11	12	23	20	3	
SANT'AGATA DI SOTTO.....	803	557	246	803	557	246	»	»	»	»	»	»	33	32	65	65	»
SANTA LUCIA DI SERINO....	1348	1343	5	1342	1337	5	5	5	1	6	6	»	»	»	»	»	

TAV. I. — POPOLAZIONE PRESENTE ED ASSENTE DEI COMUNI.

Avellino.

CIRCONDARI o DISTRETTI E COMUNI	Popolazione presente									Assenti dal Comune						
	COMPLESSIVA			CON DIMORA STABILE			CON DIMORA OCCASIONALE			per meno di sei mesi	per più di sei mesi	TOTALE degli assenti				
	TOTALE	agglomerata nei centri delle frazioni	sparsa nella campagna	TOTALE	agglomerata nei centri delle frazioni	sparsa nella campagna	di passaggio per qualche tempo	TOTALE	agglomerata			sparsa	TOTALE	dai centri delle frazioni	dalla campagna	
SANT'ANGELO A SCALA.....	1015	923	92	1015	923	92	"	"	"	"	4	4	4	"		
SANTA PAOLINA.....	1815	871	944	1810	866	944	3	2	5	5	26	16	42	41	1	
SANTO STEFANO DEL SOLE...	1648	958	690	1648	958	690	"	"	"	"	"	"	"	"	"	
SERINO.....	6306	6213	93	6306	6213	93	"	"	"	"	9	31	40	40	"	
SIRIGNANO.....	866	860	6	866	860	6	"	"	"	"	11	4	15	15	"	
SOLOFRA.....	5771	5084	687	5729	5042	687	16	26	42	42	14	113	127	121	6	
SORBO DI SERPICO.....	794	726	68	777	709	68	"	17	17	17	15	21	36	36	"	
SPERONE.....	1014	990	24	1014	990	24	"	"	"	"	9	25	34	33	1	
SUMMONTE.....	1479	1025	454	1476	1022	454	3	"	3	3	4	22	26	22	4	
TAURANO.....	1199	1182	17	1199	1182	17	"	"	"	"	13	13	13	"	"	
TAVERNOLA SAN FELICE.....	600	433	167	600	433	167	"	"	"	"	9	9	8	1	"	
TORRE LE NOCELLE.....	1789	796	993	1789	796	993	"	"	"	"	2	34	36	19	17	
TORRIONI.....	738	628	110	738	628	110	"	"	"	"	3	3	3	"	"	
TUFO.....	1200	1200	"	1184	1184	"	16	16	16	"	"	"	"	"	"	
VOLTURARA IRPINA.....	4816	4816	"	4810	4810	"	6	6	6	"	28	69	124	124	"	
Totale...	170660	144819	25841	169589	143808	25781	361	710	1071	1011	60	1029	2861	3890	320	
Circondario di S. Angelo del Lombardi.																
ANDRETTA.....	4372	4073	299	4346	4047	299	14	12	26	26	6	51	57	57	"	
AQUILONIA.....	2797	2785	12	2744	2744	"	13	40	53	41	12	11	46	57	57	
BAGNOLI IRPINO.....	3409	3409	"	3375	3375	"	3	31	34	34	126	252	378	378	"	
BISACCIA.....	5342	5342	"	5317	5317	"	6	19	25	25	295	123	418	418	"	
CAIRANO.....	1605	1605	"	1584	1584	"	3	18	21	21	"	5	5	5	"	
CALABRITTO.....	2975	2975	"	2934	2934	"	6	35	41	41	5	67	72	72	"	
CALITRI.....	6629	6629	"	6625	6625	"	4	"	4	4	30	84	114	114	"	
CAPOSELE.....	4054	4034	20	4054	4034	20	"	"	"	"	16	49	65	65	"	
CASSANO IRPINO.....	1265	1258	7	1264	1257	7	1	"	1	1	2	5	7	7	"	
CASTELFRANCI.....	2689	2199	490	2687	2197	490	2	"	2	2	12	7	19	19	"	
CASTELVETERE DI CALORE...	2029	1677	352	2029	1677	352	"	"	"	"	33	33	33	"	"	
CONZA DELLA CAMPANIA.....	1703	1319	384	1316	1311	5	4	383	387	8	379	5	12	17	17	
FRIGENTO.....	3735	1721	2014	3726	1712	2014	3	6	9	9	11	89	100	70	30	
GESUALDO.....	3857	3096	761	3833	3096	737	"	24	24	"	24	38	45	83	38	45
GUARDIA LOMBARDI.....	3594	1900	1694	3574	1892	1682	19	1	20	8	12	56	56	38	18	

TAV. I. — POPOLAZIONE PRESENTE ED ASSENTE DEI COMUNI.

Avellino.

CIRCONDARI o DISTRETTI E COMUNI	Popolazione presente									Assenti dal Comune						
	COMPLESSIVA			CON DIMORA STABILE			CON DIMORA OCCASIONALE			per meno di sei mesi	per più di sei mesi	TOTALE degli assenti				
	TOTALE	agglomerata nei centri delle frazioni	sparsa nella campagna	TOTALE	agglomerata nei centri delle frazioni	sparsa nella campagna	di passaggio per qualche tempo	TOTALE	agglomerata			sparsa	TOTALE	dai centri delle frazioni	dalla campagna	
LACEDONIA.....	6132	6132	"	6132	6132	"	"	"	"	"	67	67	67	"		
LIONI.....	4486	4292	194	4182	4288	194	4	"	4	4	16	51	67	67	"	
LUGGOSANO.....	1104	1011	93	1103	1010	93	"	1	1	1	3	22	25	25	"	
MONTELLA.....	7650	7645	5	7631	7626	5	17	2	19	19	120	146	266	266	"	
MONTEMARANO.....	2684	2684	"	2680	2680	"	"	4	4	4	2	9	11	11	"	
MONTEVERDE.....	2325	2325	"	2320	2320	"	2	3	5	5	2	17	19	19	"	
MORRA IRPINO.....	2849	2539	310	2837	2527	310	1	11	12	12	"	44	44	41	3	
NUSCO.....	4473	2886	1587	4464	2877	1587	5	4	9	9	8	82	90	75	15	
PATERNOPOLI.....	2362	2028	334	2341	2007	334	6	15	21	21	9	26	35	33	2	
QUAGLIETTA.....	1142	1142	"	1142	1142	"	"	"	"	"	"	1	1	1	"	
ROCCA SAN FELICE.....	1611	1543	68	1608	1540	68	"	3	3	3	"	14	14	14	"	
ROCCHETTA SANT'ANTONIO...	3949	3949	"	3949	3949	"	"	"	"	"	"	58	58	58	"	
SAN MANGO SUL CALORE.....	1768	1159	609	1768	1159	609	"	"	"	"	26	33	59	59	"	
SANT'ANDREA DI CONZA.....	2141	2141	"	2102	2102	"	"	39	39	39	"	295	295	295	"	
SANT'ANGELO ALL'ESCA.....	2216	2133	83	2211	2131	80	5	"	5	2	3	1	25	26	26	
SANT'ANGELO DE' LOMBARDI.	6654	6212	442	6467	6025	442	"	187	187	187	42	197	239	237	2	
SENERCHIA.....	1729	1729	"	1729	1729	"	"	"	"	"	"	"	"	"	"	
STURNO.....	2477	2021	456	2475	2019	456	1	1	2	2	47	63	110	99	11	
TEORA.....	4319	4319	"	4295	4295	"	5	19	24	24	32	71	103	103	"	
TORRELLA DE' LOMBARDI.....	2838	2617	221	2831	2610	221	7	"	7	7	5	50	55	52	3	
VILLAMAINA.....	828	762	66	824	759	65	4	"	4	3	1	2	9	11	"	
Totale...	115792	105291	10501	114799	104729	10070	135	858	993	562	431	872	2204	3076	2947	129
Riepilogo.																
ARIANO DI PUGLIA.....	89239	73863	15376	88931	73565	15366	54	254	308	298	10	368	986	1354	1248	106
AVELLINO.....	170660	144819	25841	169589	143808	25781	361	710	1071	1011	60	1029	2861	3890	3570	320
SANT'ANGELO DEI LOMBARDI.	115792	105291	10501	114799	104729	10070	135	858	993	562	431	872	2204	3076	2947	129
Totale della Provincia...	375691	323973	51718	373319	322102	51217	550	1822	2372	1871	501	2269	6051	8320	7765	555

TAV. I. — POPOLAZIONE PRESENTE ED ASSENTE DEI COMUNI.

Censimento 1871.

Bari delle Puglie.

CIRCONDARI o DISTRETTI E COMUNI	Popolazione presente											Assenti dal Comune				
	COMPLESSIVA			CON DIMORA STABILE			CON DIMORA OCCASIONALE					per meno di sei mesi		per più di sei mesi		
	TOTALE	agglomerata nei centri delle frazioni	sparsa nella campagna	TOTALE	agglomerata nei centri delle frazioni	sparsa nella campagna	di passaggio per qualche tempo	TOTALE	agglomerata	sparsa	TOTALE degli assenti	TOTALE dai centri delle frazioni	dalla campagna			
PROVINCIA DI BARI DELLE PUGLIE.																
Circondario di Altamura.																
ALGEROBELLO	4408	3873	535	4334	3801	533	23	51	74	72	2	238	62	300	248	52
ALTAMURA	17108	17004	104	17082	16978	104	13	13	26	26		15	178	193	193	
BINETTO	1204	1185	19	1159	1159		1	44	45	26	19		6	6	6	
CASSANO DELLE MURGE	4165	4076	89	4133	4044	89	1	31	32	32		65	39	104	104	
GIOJA DEL COLLE	13094	12442	652	13058	12424	634	14	22	36	18	18	98	100	198	192	6
GRAVINA IN PUGLIA	14443	14443		14357	14357		24	62	86	86		20	45	65	65	
GRUMO APPULA	8132	8033	99	8050	8018	32	2	80	82	15	67	1	7	8	8	
NOCI	7989	7686	303	7966	7663	303	7	16	23	23		425	11	436	436	
SANTERAMO IN COLLE	9305	9253	52	9304	9252	52	1		1	1		20	6	26	26	
TORITTO	5523	5523		5483	5483		38	2	40	40		1	28	29	29	
Totale....	85371	83518	1853	84926	83179	1747	124	321	445	339	106	883	482	1365	1307	53
Circondario di Bari delle Puglie.																
ACQUAVIVA DELLE FONTI	7619	7178	441	7563	7164	399	13	43	56	14	42	24	29	53	51	2
BARI DELLE PUGLIE	50524	49421	1103	49476	48373	1103	133	915	1048	1048		136	414	550	545	5
BITETTO	5340	5171	169	5295	5127	168	23	22	45	44	1	9	36	45	44	1
BITONTO	24978	24031	947	24920	23976	944	9	49	58	55	3	23	272	295	284	11
BITURTO	3456	3431	25	3448	3423	25		8	8	8		10	27	37	37	
CANNETO DI BARI	3094	3083	11	3061	3057	4		33	33	26	7	3	63	66	66	
CAPURSO	3922	3922		3883	3883		24	15	39	39		144	48	192	192	
CARBONARA DI BARI	5437	5398	39	5437	5398	39						6	72	78	78	
CASAMASSIMA	6553	6516	37	6533	6496	37	11	9	20	20		11	57	68	67	1
CASTELLANA	8714	8075	639	8671	8032	639	19	24	43	43		85	107	192	182	10
CEGLIE DEL CAMPO	2406	2406		2406	2406							136	18	154	154	
CELLAMMARE	852	852		850	850		2		2	2		6	1	7	7	
CISTERNINO	5450	3115	2344	5454	3110	2344		5	5	5		43	59	102	71	31
CONVERSANO	10656	10012	644	10454	9813	641	26	176	202	199	3	4	66	70	69	1
FASANO	14800	12354	2455	14210	11853	2357	200	309	599	501	98	97	207	304	263	41
GIOVINAZZO	9108	8902	206	9004	8820	184	15	89	104	82	22	28	78	106	103	3
LOCOROTONDO	7139	2494	4645	7118	2476	4642	17	4	21	18	3	32	317	349	69	280
LOSEFO	820	820		818	818			2	2	2			9	9	9	
MODUGNO	9082	8907	175	9055	8880	175	20	7	27	27		3	93	96	96	

TAV. I. — POPOLAZIONE PRESENTE ED ASSENTE DEI COMUNI.

Censimento 1871.

Bari delle Puglie.

CIRCONDARI o DISTRETTI E COMUNI	Popolazione presente											Assenti dal Comune				
	COMPLESSIVA				CON DIMORA STABILE			CON DIMORA OCCASIONALE				per meno di sei mesi		per più di sei mesi		
	TOTALE	agglomerata nei centri delle frazioni	sparsa nella campagna	TOTALE	agglomerata nei centri delle frazioni	sparsa nella campagna	TOTALE	di passaggio per qualche tempo	TOTALE	agglomerata	sparsa	TOTALE degli assenti	TOTALE dai centri delle frazioni	dalla campagna		
MOLA DI BARI	11976	11775	201	11966	11765	201	10		10	10		74	141	215	214	1
MONOPOLI	19993	13800	6193	19775	13629	6146	149	69	218	171	47	31	205	236	194	42
MONTRONE	2742	2738	4	2727	2723	4	7	8	15	15		9	36	45	45	
NOICATTARO	7270	7173	97	7235	7138	97	29	6	35	35		3	69	72	62	10
PALO DEL COLLE	11060	11887	73	11932	11859	73	6	22	28	28		16	289	305	304	1
POLIGNANO A MARE	8564	8116	448	8548	8100	448	4	12	16	16		6	111	117	116	1
PUTIGNANO	10074	9293	781	10001	9235	766	39	34	73	58	15	221	99	320	313	7
RUTIGLIANO	7042	6574	468	6963	6501	462	36	43	79	73	6	20	83	103	94	9
SAN MICHELE DI BARI	3923	3825	98	3916	3818	98	5	2	7	7		183	77	260	248	12
SAN NICANDRO DI BARI	5314	5297	17	5247	5230	17	46	21	67	67		26	70	96	96	
TRIGGIANO	7009	6921	88	6999	6921	78		10	10		10	3	16	13	13	
TURI	6218	5920	298	6199	5902	297	4	15	19	18	1	9	56	65	55	10
VALENZANO	3940	3940		3940	3940							40	40	40	40	
Totale....	285993	263347	22646	283104	260716	22388	937	1952	2889	2631	258	1401	3259	4660	4181	479
Circondario di Barletta.																
ANDRIA	34034	32676	1358	33805	32652	1153	135	94	229	24	205	107	151	258	245	13
BARLETTA	28163	27444	719	28026	27307	719	101	36	137	137		267	345	612	612	
BISCEGLIE	21371	19007	2364	21257	18893	2364	3	111	114	114		9	252	261	237	24
CANOSA DI PUGLIA	14905	14438	467	14882	14435	447	2	21	23	23		12	78	90	90	
CORATO	26220	26018	202	26213	26011	202	2	5	7	7		5	149	154	152	2
MINERVINO MURGE	13844	13630	214	13784	13588	196	23	37	60	42	18	9	140	149	149	
MOLFETTA	26829	26516	313	26784	26471	313	16	29	45	45		95	372	467	465	2
RUVO DI PUGLIA	15083	15055	28	15064	15036	28	9	10	19	19		13	194	207	205	2
SPINAZZOLA	10078	9900	178	10058	9880	178	5	15	20	20		35	73	108	108	
TERLIZZI	18261	18175	86	18241	18155	86	6	14	20	20		109	109	109		
TRANI	24388	24026	362	24038	23680	358	96	254	350	346	4	309	781	1090	1088	2
Totale....	233176	226905	6271	232152	226108	6044	398	626	1024	797	227	861	2644	3505	3460	45
Riepilogo.																
ALTAMURA	85371	83518	1853	84926	83179	1747	124	321	445	339	106	883	482	1365	1307	53
BARI DELLE PUGLIE	285993	263347	22646	283104	260716	22388	937	1952	2889	2631	258	1401	3259	4660	4181	479
BARLETTA	233176	226905	6271	232152	226108	6044	398	626	1024	797	227	861	2644	3505	3460	45
Totale della Provincia...	604540	573770	30770	600182	570003	30179	1459	2899	4358	3767	591	3145	6385	9530	8948	582

TAV. I. — POPOLAZIONE PRESENTE ED ASSENTE DEI COMUNI.

Censimento 1871.

Belluno.

CIRCONDARI o DISTRETTI E COMUNI	Popolazione presente									Assenti dal Comune						
	COMPLESSIVA			CON DIMORA STABILE			CON DIMORA OCCASIONALE			TOTALE degli assenti						
	TOTALE	agglomerata nei centri delle frazioni	sparsa nella campagna	TOTALE	agglomerata nei centri delle frazioni	sparsa nella campagna	di passaggio per qualche tempo	TOTALE	agglomerata	sparsa	per meno di sei mesi	per più di sei mesi	TOTALE dai centri delle frazioni	dalla campagna		
PROVINCIA DI BELLUNO.																
Distretto di Agordo.																
AGORDO.....	3153	2591	562	3092	2532	560	12	49	61	59	2	47	302	349	298	51
ALLEGHE.....	1188	1083	105	1185	1080	105	1	2	3	3	»	40	154	194	177	17
CENCENIGHE.....	1536	1487	49	1522	1473	49	2	12	14	14	»	43	139	182	179	3
FALCADE.....	2555	2444	111	2555	2444	111	»	»	»	»	»	8	67	75	71	4
FORNO DI CANALE.....	1575	1468	107	1567	1461	106	2	6	8	7	1	14	60	74	73	1
GOSALDO.....	2653	1498	855	2346	1496	850	4	3	7	2	5	302	287	589	405	184
LA VALLE.....	1620	1490	130	1615	1486	129	4	1	5	4	1	8	390	398	377	21
RIVAMONTE.....	2048	1747	301	2044	1744	300	»	4	4	3	1	7	166	173	147	26
ROCCA D'AGORDO.....	1916	1459	457	1893	1439	454	8	15	23	20	3	42	299	341	252	89
SAN TOMMASO.....	1252	1051	201	1242	1042	200	3	7	10	9	1	14	76	90	72	18
TAIBON.....	1776	1513	263	1764	1502	262	2	10	12	11	1	26	98	124	108	16
VALLADA.....	1112	1080	32	1099	1067	32	4	9	13	13	»	15	78	93	92	1
VOLTAGO.....	1002	805	197	1002	805	197	»	»	»	»	»	73	123	196	173	23
Totale....	23086	19716	3370	22926	19571	3355	42	118	160	145	15	639	2239	2878	2424	454
Distretto di Auronzo.																
AURONZO.....	3942	3942	»	3874	3874	»	13	55	68	68	»	21	498	519	519	»
COMELICO INFERIORE.....	2239	2239	»	2188	2188	»	12	39	51	51	»	40	96	136	136	»
COMELICO SUPERIORE.....	3335	3335	»	3229	3229	»	5	101	106	106	»	53	401	454	454	»
DANTA.....	433	433	»	429	429	»	»	4	4	4	»	3	34	37	37	»
LORENZAGO.....	939	939	»	913	913	»	4	22	26	26	»	8	122	130	130	»
LOZZO CADORE.....	1645	1621	24	1632	1608	24	»	13	13	13	»	17	176	193	191	2
SAN NICCOLÒ DI COMELICO...	592	450	142	569	437	132	»	23	23	13	10	37	63	100	74	26
SAN PIETRO CADORE.....	1841	1459	382	1833	1455	378	»	8	8	4	4	35	63	98	85	13
SAPPADA.....	1149	1125	24	1130	1106	24	7	12	19	19	»	66	140	206	205	1
VIGO.....	2023	2005	18	1908	1890	18	10	105	115	115	»	8	163	171	171	»
Totale....	18138	17548	590	17705	17129	576	51	382	433	419	14	288	1756	2044	2002	42
Distretto di Belluno.																
BELLUNO.....	15509	11819	3690	15386	11708	3678	25	98	123	111	12	27	558	585	504	83
CHIES D'ALPAGO.....	1470	1399	71	1465	1394	71	»	5	5	5	»	19	316	335	320	15
FARRA D'ALPAGO.....	1927	1538	389	1908	1519	389	12	7	19	19	»	15	86	101	85	16

TAV. I. — POPOLAZIONE PRESENTE ED ASSENTE DEI COMUNI.

Belluno.

Censimento 1871.

CIRCONDARI o DISTRETTI E COMUNI	Popolazione presente											Assenti dal Comune				
	COMPLESSIVA			CON DIMORA STABILE			CON DIMORA OCCASIONALE					TOTALE degli assenti				
	TOTALE	agglomerata nei centri delle frazioni	sparsa nella campagna	TOTALE	agglomerata nei centri delle frazioni	sparsa nella campagna	di passaggio per qualche tempo	TOTALE	agglomerata	sparsa	per meno di sei mesi	per più di sei mesi	TOTALE dai centri delle frazioni	dalla campagna		
Distretto di Feltre.																
LIMANA.....	2062	1103	959	2040	1086	954	»	22	22	17	5	4	87	91	49	42
MEL.....	6839	4877	1962	6811	4853	1958	4	24	28	24	4	32	342	374	313	61
PIEVE D'ALPAGO.....	1845	1741	104	1699	1602	97	19	127	146	139	7	31	250	281	270	11
PONTE NELLE ALPI.....	3673	3205	468	3627	3172	455	20	26	46	33	13	16	217	233	213	20
PUOS D'ALPAGO.....	1581	1123	458	1498	1059	439	8	75	83	64	19	7	164	171	123	48
SEBICO.....	3830	2871	959	3740	2816	924	6	84	90	55	35	36	200	236	194	42
SOSPIROLO.....	3148	1804	1344	3113	1777	1336	6	29	35	27	8	20	200	220	147	73
TAMBRE D'ALPAGO.....	1874	1517	357	1854	1500	354	4	16	20	17	3	»	319	319	277	42
TRICHIANA.....	2539	1849	690	2539	1849	690	»	»	»	»	»	1	59	60	50	10
Totale....	46297	34846	11451	45680	34335	11345	104	513	617	511	106	208	2798	3006	2543	463
Distretto di Ponzaso.																
ALANO DI PIAVE.....	2869	2500	369	2827	2459	368	13	29	42	41	1	55	154	209	195	14
CESIO MAGGIORE.....	3919	2311	1608	3859	2281	1578	13	47	60	30	30	29	307	336	209	127
FELTRE.....	12435	8107	4328	12424	8098	4326	1	10	11	9	2	40	600	640	388	252
LENTINI.....	2733	1840	893	2685	1805	880	10	38	48	35	13	43	152	195	122	73
PEDAVENA.....	2815	1280	1565	2790	1237	1553	»	55	55	43	12	27	100	127	49	78
QUERO.....	2114	1932	182	2111	1929	182	»	3	3	3	»	48	101	149	140	9
SAN GREGORIO NELLE ALPI..	1749	999	750	1742	993	749	»	7	7	6	1	12	106	118	89	29
SANTA GIUSTINA.....	3068	3399	569	3930	3362	568	12	26	38	37	1	24	247	271	241	30
SEREN.....	4155	2450	1705	4110	2407	1703	»	45	45	43	2	21	142	163	104	59
VAS.....	1152	553	599	1142	546	596	1	9	10	7	3	16	21	37	21	16
Totale....	37939	25371	12568	37620	25117	12503	50	269	319	254	65	315	1930	2245	1558	687
Distretto di Longarone.																
ARSIZÈ.....	6702	6132	570	6670	6100	570	12	20	32	32	»	64	150	214	195	19
FONZASO.....	4879	4070	809	4837	4035	802	6	36	42	35	7	25	103	128	115	13
LAMON.....	4890	1610	3280	4885	1608	3277	»	5	5	2	3	874	394	1268	172	1096
SERVO.....	3266	3025	241	3222	2983	239	16	28	44	42	2	190	227	347	328	19
Totale....	19737	14837	4900	19614	14726	4888	34	89	123	111	12	1083	874	1957	810	1147
Distretto di Belluno.																
CASTELLO LAVAZZO.....	2227	2227	»	2214	2214	»	6	7	13	13	»	34	367	401	401	»
FORNO DI ZOLDO.....	3638	3638	»	3606	3606	»	9	23	32	32	»	394	353	747	747	»

TAV. I. — POPOLAZIONE PRESENTE ED ASSENTE DEI COMUNI.

Censimento 1871.

Belluno.

CIRCONDARI o DISTRETTI E COMUNI	Popolazione presente											Assenti dal Comune				
	COMPLESSIVA			CON DIMORA STABILE			CON DIMORA OCCASIONALE					per meno di sei mesi	per più di sei mesi	TOTALE degli assenti		
	TOTALE	agglomerata nei centri delle frazioni	sparsa nella campagna	TOTALE	agglomerata nei centri delle frazioni	sparsa nella campagna	di passaggio	per qualche tempo	TOTALE	agglomerata	sparsa			TOTALE	dai centri delle frazioni	dalla campagna
LONGARONE	3516	3131	385	3445	3103	342	14	57	71	28	43	21	348	369	340	29
SAN TIZIANO DI GOINNA	1580	1580	"	1565	1565	"	4	11	15	15	"	126	330	456	456	"
SOVERZENE	408	408	"	408	408	"	"	"	"	"	"	5	38	43	43	"
Totale....	11369	10984	385	11238	10896	342	33	98	131	88	43	580	1436	2016	1987	29
Distretto di Pieve di Cadore.																
BORCA	1123	1123	"	1104	1104	"	3	16	19	19	"	16	159	175	175	"
CALALZO	1271	1258	13	1260	1256	13	1	1	2	2	"	111	251	362	358	4
CIBIANA	1099	1099	"	1099	1099	"	"	"	"	"	"	26	60	86	86	"
DOMEGGE	2356	2342	14	2347	2334	13	"	9	9	8	1	43	227	270	270	"
OSPITALE	883	883	"	881	881	"	"	2	2	2	"	4	131	135	135	"
PERAROLO	1491	1443	48	1486	1438	48	"	5	5	5	"	13	156	169	156	13
PIEVE DI CADORE	3335	3098	237	3288	3055	233	23	24	47	43	4	136	324	460	431	29
SAN VITO DEL CADORE	1498	1338	160	1465	1305	160	3	30	33	33	"	26	238	264	231	33
SELVA BELLUNESE	912	912	"	893	893	"	3	16	19	19	"	11	133	144	144	"
VALLE DI CADORE	2422	2422	"	2410	2410	"	10	2	12	12	"	134	351	485	485	"
VODO	1958	1958	"	1935	1935	"	"	23	23	23	"	199	305	504	504	"
ZOPPÈ	368	368	"	367	367	"	1	"	1	1	"	72	143	214	214	"
Totale....	18716	18244	472	18544	18077	467	44	128	172	167	5	791	2477	3268	3189	79
Riepilogo																
AGORDO	23086	19716	3370	22926	19571	3355	42	118	160	145	15	639	2220	2878	2424	454
AURONZO	18138	17548	590	17705	17129	576	51	382	433	419	14	288	1756	2044	2002	42
BELLUNO	46297	34846	11451	45680	34335	11345	104	513	617	511	106	208	2798	3006	2543	463
FELTRE	37939	25371	12568	37620	25117	12503	50	269	319	254	65	315	1930	2245	1558	687
FONZASO	19737	14837	4900	19614	14726	4888	34	89	123	111	12	1083	874	1957	810	1147
LONGARONE	11369	10984	385	11238	10896	342	33	98	131	88	43	580	1436	2016	1987	29
PIEVE DI CADORE	18716	18244	472	18544	18077	467	44	128	172	167	5	791	2477	3268	3189	79
Totale della Provincia...	175282	141546	33736	173327	139851	33476	358	1597	1955	1695	260	3904	13510	17414	14513	2901

TAV. I. — POPOLAZIONE PRESENTE ED ASSENTE DEI COMUNI.

Censimento 1871.

Benevento.

CIRCONDARI o DISTRETTI E COMUNI	Popolazione presente											Assenti dal Comune				
	COMPLESSIVA			CON DIMORA STABILE			CON DIMORA OCCASIONALE					per meno di sei mesi	per più di sei mesi	TOTALE degli assenti		
	TOTALE	agglomerata nei centri delle frazioni	sparsa nella campagna	TOTALE	agglomerata nei centri delle frazioni	sparsa nella campagna	di passaggio	per qualche tempo	TOTALE	agglomerata	sparsa			TOTALE	dai centri delle frazioni	dalla campagna
PROVINCIA DI BENEVENTO.																
AIROLA	5116	5010	109	5099	4993	109	8	9	17	17	"	8	152	160	157	3
APICE	3664	1718	1946	3621	1713	1908	4	39	43	5	38	16	44	60	42	18
APOLLONA	1789	1766	23	1786	1763	23	"	3	3	3	"	"	25	25	25	"
ARPAISE	1210	1135	75	1207	1132	75	"	3	3	3	"	"	6	6	6	"
ARPAJA	1289	1266	23	1280	1257	23	9	"	9	9	"	29	3	32	32	"
BENEVENTO	20133	17370	2763	20047	17287	2760	17	69	86	83	3	31	261	292	277	15
BONEA	1671	1634	37	1660	1625	35	3	8	11	9	2	13	22	35	35	"
BUCCIANO	1204	1162	42	1200	1158	42	3	1	4	4	"	30	5	35	35	"
BUONALBERGO	3441	3341	100	3404	3331	73	1	36	37	10	27	6	66	72	72	"
CAMPOLI DEL MONTE TABURNO	524	510	14	524	510	14	"	"	"	"	"	"	7	7	7	"
CASTELFOTO	1636	1613	23	1617	1609	8	18	1	19	4	15	12	19	31	31	"
CAUTANO	1156	1136	20	1136	1120	16	6	14	20	16	4	37	22	59	49	10
CEPPALONI	2888	1947	941	2881	1940	941	"	7	7	7	"	1	24	25	22	3
FOGLIANESE	1907	1902	5	1907	1902	5	"	"	"	"	"	12	26	38	38	"
FORCHIA	977	787	190	977	787	190	"	"	"	"	"	"	8	8	8	"
FRAGNETO L'ABATE	2083	2003	80	2054	1975	79	"	29	29	28	1	"	21	21	21	"
FRAGNETO MONFORTE	1981	1932	49	1957	1908	49	18	6	24	24	"	8	21	29	29	"
MOJANO	2087	2854	133	2072	2840	132	4	11	15	14	1	7	124	131	131	"
MONTESARCHIO	6088	6101	587	6672	6086	586	3	13	16	15	1	67	71	138	130	8
PADULI	3780	2769	1011	3691	2695	996	"	89	89	74	15	6	79	85	68	17
PAGO VEJANO	2273	2141	132	2273	2141	132	"	"	"	"	"	"	22	22	20	2
PANNARANO	2221	1161	1060	2221	1161	1060	"	"	"	"	"	2	28	30	16	14
PAOLISE	1881	1849	32	1859	1827	32	5	17	22	22	"	7	30	37	37	"
PADPASE	1275	978	297	1265	968	297	9	1	10	10	"	"	44	44	28	16
PESCOLAMAZZA	2386	2336	50	2372	2322	50	2	12	14	14	"	1	8	9	9	"
PIETRA ELICINA	3353	3114	239	3353	3114	239	"	"	"	"	"	4	31	35	35	"
SAN GIORGIO LA MONTAGNA	2241	1713	528	2210	1684	526	7	24	31	29	2	5	48	53	41	12
SAN LEUCIO	2588	2042	546	2585	2039	546	2	1	3	3	"	"	3	3	3	"
SAN MARTINO SANNITA	1725	1692	33	1712	1679	33	10	3	13	13	"	19	78	97	97	"
SAN NAZZARO E CALVI	2216	1211	1005	2216	1211	1005	"	"	"	"	"	"	55	55	47	8
SAN NICOLA MANFREDI	1862	1738	124	1860	1736	124	"	2	2	2	"	23	40	63	62	1
SANT'ANGELO A CUPOLO	2739	2617	122	2739	2617	122	"	"	"	"	"	34	39	73	70	3

TAV. I. — POPOLAZIONE PRESENTE ED ASSENTE DEI COMUNI.

Censimento 1871.

Benevento.

CIRCONDARI o DISTRETTI E COMUNI	Popolazione presente									Assenti dal Comune						
	COMPLESSIVA			CON DIMORA STABILE			CON DIMORA OCCASIONALE			per meno di sei mesi		per più di sei mesi		TOTALE degli assenti		
	TOTALE	agglomerata nei centri delle frazioni	sparsa nella campagna	TOTALE	agglomerata nei centri delle frazioni	sparsa nella campagna	di passaggio per qualche tempo	TOTALE	agglomerata	sparsa	TOTALE	dai centri delle frazioni	della campagna	TOTALE	dai centri delle frazioni	della campagna
Tocco GAUDIO.....	1436	1399	37	1431	1394	37	3	2	5	5	25	»	25	25	»	
TORRECUSO.....	1962	1301	661	1948	1287	661	6	8	14	14	2	1	3	3	»	
VITULANO.....	2672	2662	10	2666	2656	10	3	3	6	6	19	38	57	57	»	
Totale....	98954	85910	13044	98402	85467	12935	141	411	552	443	109	424	1471	1895	1765	130
Circondario di Cerreto Sannita.																
AMOROSI.....	1823	1316	507	1756	1300	456	11	56	67	16	51	8	86	94	83	11
CAMPOLATTARO.....	1541	1504	37	1518	1481	37	12	11	23	23	7	36	43	39	4	
CASALDUNI.....	3560	3011	549	3545	2996	549	»	15	15	15	»	»	38	34	4	
CASTELVENERE.....	895	467	428	883	465	418	»	12	12	2	10	»	32	32	12	20
CERRETO SANNITA.....	6089	5925	164	6071	5907	164	10	8	18	18	13	75	88	88	»	
CUSANO MUTRI.....	4759	2523	2236	4744	2509	2235	11	4	15	14	1	50	102	152	117	35
DURAZZANO.....	1830	1566	264	1827	1564	263	1	2	3	2	1	7	35	42	37	5
FAICCHIO.....	3993	2530	1463	3986	2523	1463	7	»	7	7	»	»	29	29	21	8
FRASSO TELESINO.....	4137	3982	155	4122	3967	155	2	13	15	15	»	6	63	69	66	3
GUARDIA SANFRAMONDI.....	4596	4497	99	4532	4443	89	26	38	64	54	10	2	62	64	63	1
LIMATOLA.....	2006	1764	242	2006	1764	242	»	»	»	»	»	3	18	21	17	4
MELIZZANO.....	2622	1846	776	2622	1846	776	»	»	»	»	»	3	12	15	13	2
MORCONE.....	6914	6381	533	6914	6381	533	»	»	»	»	»	10	107	117	113	4
PIETRAROJA.....	1940	1669	271	1910	1669	271	»	»	»	»	»	99	195	294	276	18
PONTELANDOLFO.....	4995	1431	3564	4950	1413	3537	28	17	45	18	27	22	107	129	87	42
SAN LORENZELLO.....	2166	1393	773	2149	1377	772	8	9	17	16	1	9	36	45	33	12
SAN LORENZO MAGGIORE.....	2063	1978	85	2019	1965	54	7	37	44	13	31	7	20	27	25	2
SAN LUPO.....	1851	1790	61	1847	1786	61	»	4	4	4	»	7	10	17	17	»
SAN SALVATORE TELESINO.....	3131	1899	1232	3094	1881	1213	»	37	37	18	19	8	44	52	38	14
SANT'AGATA DE' GOTI.....	8014	5870	2144	7981	5845	2136	1	32	33	25	8	11	96	107	84	23
SASSINORO.....	1540	1433	107	1516	1409	107	14	10	24	24	»	5	48	53	49	4
SALOPACA.....	4891	4285	606	4724	4210	514	53	114	167	75	92	7	27	34	34	»
Totale....	75356	59060	16296	74746	58701	16045	191	419	610	359	251	284	1278	1562	1346	216
Circondario di S. Bartolommeo in Galdo.																
BASELICE.....	3868	3856	12	3862	3850	12	6	»	6	6	»	5	35	40	40	»
CASTELFRANCO IN MISCANO.....	4077	4077	»	4069	4069	»	»	8	8	8	»	7	67	74	74	»

TAV. I. — POPOLAZIONE PRESENTE ED ASSENTE DEI COMUNI.

Benevento.

Censimento 1871.

CIRCONDARI o DISTRETTI E COMUNI	Popolazione presente										Assenti dal Comune								
	COMPLESSIVA				CON DIMORA STABILE			CON DIMORA OCCASIONALE			per meno di sei mesi	per più di sei mesi	TOTALE degli assenti						
	TOTALE	agglomerata nei centri delle frazioni	sparsa nella campagna	TOTALE	agglomerata nei centri delle frazioni	sparsa nella campagna	di passaggio per qualche tempo	TOTALE	agglomerata	sparsa			TOTALE	dai centri delle frazioni	della campagna				
CASTELPAGANO.....	2801	2801	»	2801	2801	»	»	»	»	»	»	»	»	»	»	»	25	25	»
CASTELVETERE IN VAL FORTORE.....	4079	4079	»	4077	4077	»	2	»	»	»	»	»	»	»	»	»	4	14	18
CERCEMAGGIORE.....	3578	3367	211	3569	3358	211	5	4	9	9	»	»	»	»	»	»	4	6	6
CIRCELLO.....	3081	3081	»	3081	3081	»	»	»	»	»	»	»	»	»	»	»	4	15	19
COLLE SANNITA.....	5278	5278	»	5265	5265	»	»	»	»	»	»	»	»	»	»	»	1	23	24
FOJANO DI VAL FORTORE.....	1998	1998	»	1976	1976	»	»	»	»	»	»	»	»	»	»	»	»	»	»
GINESTRA DE' SCAVONI.....	1051	1045	6	1025	1025	»	5	21	26	20	6	»	»	»	»	»	7	20	27
MOLINARA.....	2470	2470	»	2469	2469	»	»	1	1	1	»	»	»	»	»	»	57	266	260
MONTEFALCONE DI VAL FORTORE.....	3202	3200	2	3189	3187	2	11	2	13	13	»	»	»	»	»	»	9	24	33
REINO.....	1087	1087	»	1087	1087	»	»	»	»	»	»	»	»	»	»	»	10	116	126
SAN BARTOLOMEO IN GALDO.....	7236	7236	»	7230	7230	»	1	5	6	6	»	»	»	»	»	»	6	45	51
SAN GIORGIO LA MOLARA.....	4777	4744	33	4767	4734	33	7	3	10	10	»	»	»	»	»	»	»	76	76
SAN MARCO DEI CAVOTTI.....	4918	4918	»	4918	4918	»	»	»	»	»	»	»	»	»	»	»	15	41	56
SANTA CROCE DI MORCONE.....	4197	3967	230	4181	3951	230	1	15	16	16	»	»	»	»	»	»	6	129	838
Totale....	57698	57204	494	57566	57078	488	50	82	132	126	6	129	838	967	966	1			
Riepilogo																			
BENEVENTO.....	98954	85910	13044	98402	85467	12935	141	411	552	443	109	424	1471	1895	1765	130			
CERRETO SANNITA.....	75356	59060	16296	74746	58701	16045	191	419	610	359	251	284	1278	1562	1346	216			
SAN BARTOLOMEO IN GALDO.....	57698	57204	494	57566	57078	488	50	82	132	126	6	129	838	967	966	1			
Totale della Provincia...	232008	202174	29834	230714	201246	29468	382	912	1294	928	366	837	3587	4424	4077	347			
Circondario di Bergamo.																			
ADRARA SAN MARTINO.....	1963	1246	717	1956	1241	715	3	4	7	5	2	144	43	187	118	69			
ADRARA SAN ROCCO.....	735	713	42	746	704	42	»	9	9	9	»	10	15	25	21	4			
ALBANO SANT'ALESSANDRO.....	828	631	197	823	626	197	1	4	5	5	»	»	7	7	6	1			
ALBEGNO.....	594	549	45	574	529	45	1	19	20	20	»	»	13	76	89	88			
ALBINO.....	2974	2358	616	2962	2347	615	7	5	12	11	1	9	23	32	25	7			
ALME.....	697	423	274	670	407	263	2	25	27	16	11	8	89	97	46	51			
ALMENNO SAN BARTOLOMEO.....	2216	1030	1186	2205	1025	1180	4	7	11	5	6	48	85	133	106	27			
ALMENNO SAN SALVATORE.....	1775	1470	305	1738	1438	300	2	35	37	32	5	»	»	»	»	»			

TAV. I. — POPOLAZIONE PRESENTE ED ASSENTE DEI COMUNI.

Bergamo.

CIRCONDARI o DISTRETTI E COMUNI	Popolazione presente									Assenti dal Comune					
	COMPLESSIVA			CON DIMORA STABILE			CON DIMORA OCCASIONALE			per meno di sei mesi	per più di sei mesi	TOTALE degli assenti			
	TOTALE	agglomerata nei centri delle frazioni	sparsa nella campagna	TOTALE	agglomerata nei centri delle frazioni	sparsa nella campagna	di passaggio per qualche tempo	TOTALE	agglomerata			sparsa	TOTALE	dai centri delle frazioni	dalla campagna
ALZANO DI SOPRA.....	574	499	75	550	486	73	15	15	13	2	11	28	39	35	4
ALZANO MAGGIORE.....	2436	2339	97	2377	2280	97	4	55	59	59	21	70	100	100	0
AMBIVERE.....	769	714	55	747	692	55	22	22	22	22	28	23	51	46	5
AVERARA.....	399	304	95	396	301	95	1	2	3	3	3	7	10	10	0
AVIATICO.....	668	522	86	599	515	84	7	9	7	2	1	18	19	16	3
AZZANO SAN PAOLO.....	984	803	181	973	792	181	11	11	11	11	3	7	10	8	2
BARESI.....	234	153	81	220	151	78	4	5	2	3	18	18	18	11	7
BARZANA.....	523	478	45	516	471	45	7	7	7	7	1	6	7	7	0
BEDULITA.....	612	233	379	609	231	378	3	3	2	1	5	25	40	14	26
BERBENNO.....	1189	852	337	1175	843	332	14	14	9	5	8	26	34	23	11
BERGAMO.....	37363	31966	5397	36505	31190	5315	174	684	858	776	82	620	1514	2134	2046
BERZO SAN FERMO.....	687	464	223	675	454	221	12	12	10	2	5	18	23	18	5
BELLELO.....	180	180	0	179	179	0	1	1	0	1	2	2	4	0	4
BOLGARE.....	1256	1043	213	1240	1027	213	2	14	16	16	14	28	42	34	8
BONATE DI SOPRA.....	1760	1669	91	1740	1650	90	6	14	20	19	14	35	49	48	1
BONATE DI SOTTO.....	1602	1487	115	1579	1465	114	5	18	23	22	8	36	44	43	1
BONDO PETELLO.....	430	202	228	429	201	228	1	1	1	1	1	27	28	10	18
BORDOGNA.....	172	76	96	168	75	93	4	4	1	3	10	18	28	14	14
BORGO DI TERZO.....	607	571	36	572	539	33	1	34	35	32	16	56	72	71	1
BOTTANUCO.....	1441	1359	82	1423	1341	82	2	16	18	18	9	38	47	47	0
BRACCA.....	564	204	360	561	201	360	3	3	3	3	5	16	21	4	17
BRANZI.....	648	512	136	641	505	136	7	7	7	7	1	171	172	111	61
BREMBATE DI SOPRA.....	1018	723	295	1015	720	295	3	3	3	3	6	11	17	16	1
BREMBATE DI SOTTO.....	1841	1780	61	1821	1760	61	20	20	20	20	1	28	29	28	1
BREMBILLA.....	2368	574	1794	2351	567	1784	3	14	17	7	10	54	68	122	56
BRUMANO.....	215	108	107	215	108	107	0	0	0	0	8	35	43	11	32
BRUNTINGO.....	422	165	257	421	165	256	1	1	1	1	2	2	2	2	2
BUZZONE SAN PAOLO.....	804	542	262	794	532	262	3	7	10	10	4	16	20	17	3
CALEFFIO.....	477	348	129	471	342	129	1	5	6	6	14	6	20	17	3
CALOLZIO.....	848	719	129	816	694	122	15	17	32	25	7	8	30	38	34
CALUSCO.....	1074	1286	388	1061	1275	386	2	11	13	11	2	5	20	34	26
CAMERATA CORNELLO.....	867	764	103	844	743	101	23	23	21	2	35	117	152	141	11
CAPIZZONE.....	752	95	657	741	95	646	11	11	11	11	3	14	17	1	16
CAPRIATE D'ADDA.....	894	866	28	874	854	20	20	20	12	8	6	6	12	11	1
CAPRINO BERGAMASCO.....	1660	1285	375	1627	1263	364	13	20	33	22	11	35	71	106	86
CARENNO.....	934	834	100	903	803	100	9	22	31	31	11	30	41	36	5

TAV. I. — POPOLAZIONE PRESENTE ED ASSENTE DEI COMUNI.

Bergamo.

CIRCONDARI o DISTRETTI E COMUNI	Popolazione presente									Assenti dal Comune						
	COMPLESSIVA			CON DIMORA STABILE			CON DIMORA OCCASIONALE			per meno di sei mesi	per più di sei mesi	TOTALE degli assenti				
	TOTALE	agglomerata nei centri delle frazioni	sparsa nella campagna	TOTALE	agglomerata nei centri delle frazioni	sparsa nella campagna	di passaggio per qualche tempo	TOTALE	agglomerata			sparsa	TOTALE	dai centri delle frazioni	dalla campagna	
CARROBBIO.....	680	579	101	665	567	98	5	10	15	12	3	9	11	20	19	1
CARONA.....	498	493	5	496	496	0	2	2	2	2	6	237	243	243	0	0
CARVICO.....	970	534	386	951	569	382	19	19	15	4	9	32	41	33	8	
CASIGLIO.....	389	389	0	385	385	0	4	4	4	4	12	19	31	31	0	
CENATE DI SOPRA.....	1129	393	733	1106	388	718	1	22	23	8	15	7	22	29	16	13
CENATE DI SOTTO.....	1189	461	728	1179	460	719	10	10	1	9	1	47	48	16	32	
CERINO.....	312	237	75	312	237	75	0	0	0	0	2	2	2	2	0	
CHIGNOLO D'ISOLA.....	1078	1007	71	1052	983	69	5	21	26	24	2	7	40	47	47	0
CHIUDENO.....	1707	1224	483	1691	1218	473	1	15	16	6	10	9	63	77	66	11
CHIANO BERGAMASCO.....	2056	815	1241	2011	800	1211	2	43	45	15	30	19	21	50	31	19
CLENESSE.....	651	207	444	651	207	444	0	0	0	0	6	5	11	7	4	
COLOGNOLA DEL PIANO.....	1179	940	239	1175	938	237	1	3	4	2	2	4	26	30	29	1
CORNA.....	736	90	646	733	90	643	3	3	3	3	17	17	17	17	0	
CORNALBA.....	257	203	54	254	202	52	3	3	1	2	12	8	20	20	0	
CORTE.....	1969	839	530	1340	817	523	7	22	29	22	7	10	62	72	48	24
COSTA DI MEZZATE.....	745	431	314	721	422	299	24	24	9	15	11	11	6	5	0	
COSTA DI SERINA.....	933	360	573	923	357	566	2	8	10	3	7	12	59	71	34	37
COSTA DI VALLE IMAGNA.....	695	199	496	695	199	496	0	0	0	0	10	6	16	1	15	
CREDARO.....	598	598	0	593	593	0	5	5	5	5	4	8	12	12	0	
CURNASCO.....	644	464	180	631	456	175	1	12	13	8	5	3	3	2	1	
CURNO.....	1145	843	302	1109	821	288	9	27	36	22	14	6	16	22	19	3
CUSIO.....	385	385	0	385	385	0	0	0	0	0	2	30	32	32	0	
DESENZANO AL SERIO.....	1202	919	283	1175	907	268	7	20	27	12	15	15	64	79	56	23
DOSSENA.....	574	115	459	573	115	458	1	1	1	1	35	51	86	20	66	
ENDENNA.....	539	512	27	526	499	27	13	13	13	13	15	15	14	1	0	
ENTRATICO.....	666	417	249	665	416	249	1	1	1	1	3	20	23	14	9	
ERVE.....	603	378	225	589	369	220	14	14	9	5	12	13	25	17	8	
FILAGO.....	765	311	454	760	310	450	5	5	1	4	19	19	8	11	0	
FONDRA.....	340	333	7	334	327	7	6	6	6	6	8	109	103	103	5	
FOPPOLO.....	107	81	26	105	79	26	2	2	2	2	11	166	177	49	128	
FORESTO SPARSO.....	1179	605	574	1142	581	561	19	18	37	24	13	12	34	46	27	19
FREROLA.....	217	199	18	217	199	18	0	0	0	0	1	2	3	3	0	
FUIPIANO AL BREMBO.....	553	200	353	545	195	350	8	8	5	3	13	47	60	30	30	
FUIPIANO D'ALMENNO.....	200	33	167	197	32	165	2	1	3	1	2	12	36	48	6	42
GANDOSSO.....	612	418	194	597	406	191	1	14	15	12	3	4	4	4	0	
GAVERINA.....	715	607	108	703	685	18	1	11	12	12	12	13	25	25	0	

TAV. I. — POPOLAZIONE PRESENTE ED ASSENTE DEI COMUNI.

Censimento 1871.

Bergamo.

CIRCONDARI o DISTRETTI E COMUNI	Popolazione presente										Assenti dal Comune					
	COMPLESSIVA			CON DIMORA STABILE			CON DIMORA OCCASIONALE				per meno di sei mesi	per più di sei mesi	TOTALE degli assenti			
	TOTALE	agglomerata nei centri delle frazioni	sparsa nella campagna	TOTALE	agglomerata nei centri delle frazioni	sparsa nella campagna	di passaggio per qualche tempo	TOTALE	agglomerata	sparsa			TOTALE	dei centri delle frazioni	dalla campagna	
GEROSA.....	810	362	448	803	350	444	1	6	7	3	4	5	48	53	36	17
GORLAGO.....	1305	1178	127	1292	1166	126	»	13	13	12	1	16	35	51	50	1
GORLE.....	362	362	»	357	357	»	»	5	5	5	»	1	1	2	2	»
GRIGNANO.....	451	387	64	447	383	64	1	3	4	4	»	1	»	1	1	»
GRONE.....	727	468	259	712	458	254	2	13	15	10	5	9	15	24	18	6
GRUMELLO DEL MONTE.....	1913	1150	763	1903	1144	759	2	8	10	6	4	»	26	26	23	3
GRUMELLO DEL PIANO.....	315	315	»	315	315	»	»	»	»	»	»	3	5	8	8	»
GRUMELLO DE' ZANCHI.....	219	219	»	216	216	»	»	3	3	3	»	2	5	7	7	»
LALLIO.....	538	522	16	538	522	16	»	»	»	»	»	4	4	8	8	»
LIENNA.....	931	931	»	922	922	»	3	6	9	9	»	11	108	119	119	»
LOCATE BERGAMASCO.....	698	513	185	694	510	184	4	»	4	3	1	1	11	12	9	3
LOCATELLO.....	770	194	576	769	194	575	»	1	1	»	1	7	8	15	2	13
LORENTINO.....	480	418	62	479	417	62	»	1	1	1	»	3	5	8	8	»
LUZZANA.....	401	237	164	392	229	163	1	8	9	8	1	8	16	24	8	16
MADONE.....	528	479	49	525	476	49	»	3	3	3	»	»	7	7	7	»
MAPELLO.....	1947	1470	477	1926	1449	477	3	18	21	21	»	7	40	47	44	3
MARNE.....	224	217	7	220	213	7	»	4	4	4	»	»	1	1	»	1
MAZZOLENI E FALGHERA.....	860	191	669	858	189	669	2	»	2	2	»	8	37	45	25	20
MEDOLAGO.....	775	596	179	761	584	177	»	14	14	12	2	19	35	54	43	11
MEZZOLODO.....	356	181	175	355	180	175	»	1	1	1	»	5	12	17	9	8
MOJO DI CALVI.....	398	323	75	395	323	72	»	3	3	»	3	»	7	7	4	3
MOLINI DI COLOGNOLA.....	498	402	96	497	401	96	1	»	1	1	»	3	12	15	14	1
MOLOGNO.....	694	656	38	662	625	37	8	24	32	31	1	20	16	36	35	1
MONTE MARENCO.....	644	499	145	639	499	140	3	2	5	»	5	»	19	19	14	5
MONTICELLI BORGOGNA.....	384	297	87	384	297	87	»	»	»	»	»	5	24	29	23	6
MOZZO.....	638	536	102	633	533	100	»	5	5	3	2	»	8	8	7	1
NEMBRO.....	3122	2583	539	3109	2570	539	5	8	13	13	»	13	108	121	105	16
NESE.....	1019	502	517	1011	496	515	»	8	8	6	2	3	24	27	17	10
OLMO AL BREMBO.....	554	369	185	525	341	184	7	22	29	28	1	6	38	44	19	25
OLTRE IL COLLE.....	971	»	971	966	»	966	»	5	5	»	5	32	92	124	»	124
ORIO AL SERIO.....	464	410	54	459	405	54	»	5	5	5	»	»	5	5	5	»
ORNICA.....	293	293	»	290	290	»	»	3	3	3	»	6	11	17	17	»
OSSANESGA.....	433	382	51	433	382	51	»	»	»	»	»	3	11	14	13	1
PALADINA.....	698	432	266	676	421	255	1	21	22	11	11	12	30	42	35	7
PALAZZAGO.....	1898	1566	332	1854	1526	328	5	39	44	40	4	16	51	67	55	12
PARZANICA.....	553	377	176	543	367	176	10	»	10	10	»	15	6	21	21	»

TAV. I. — POPOLAZIONE PRESENTE ED ASSENTE DEI COMUNI.

Bergamo.

Censimento 1871.

CIRCONDARI o DISTRETTI E COMUNI	Popolazione presente										Assenti dal Comune						
	COMPLESSIVA			CON DIMORA STABILE			CON DIMORA OCCASIONALE				per meno di sei mesi	per più di sei mesi	TOTALE degli assenti				
	TOTALE	agglomerata nei centri delle frazioni	sparsa nella campagna	TOTALE	agglomerata nei centri delle frazioni	sparsa nella campagna	di passaggio per qualche tempo	TOTALE	agglomerata	sparsa			TOTALE	dei centri delle frazioni	dalla campagna		
PEDRENGO.....	780	476	304	764	466	298	»	16	16	10	6	18	12	30	26	4	
PIAZZA BREMBANA.....	583	494	89	553	464	89	»	30	30	30	»	26	32	58	55	3	
PIAZZATORRE.....	247	240	7	238	231	7	1	8	9	9	»	»	25	25	24	1	
PIAZZO ALTO.....	323	40	283	320	40	280	2	1	3	»	3	»	12	12	1	11	
PIAZZO BASSO.....	271	199	72	264	197	67	3	4	7	2	5	1	17	18	14	4	
PIAZZOLO.....	235	180	55	232	178	54	»	3	3	2	1	1	8	9	»	9	
PONTERRANICA.....	1079	589	490	1061	581	480	4	14	18	8	10	21	33	54	36	18	
PONTE SAN PIETRO.....	1504	1487	17	1446	1429	17	4	54	58	58	»	19	76	95	95	»	
PONTITA.....	2285	1914	371	2243	1876	367	5	37	42	38	4	9	80	89	73	16	
POSCANTE.....	1534	1244	290	1533	1243	290	»	2	2	1	1	5	76	81	74	7	
PRADALUNGA.....	1397	1115	282	1395	1114	281	»	2	2	1	1	3	»	81	81	80	1
PREDORE.....	910	829	81	896	818	78	3	11	14	11	3	»	18	27	27	»	
PRESEZZO.....	1037	965	72	1035	963	72	»	2	2	2	»	5	1	30	31	16	15
RANICA.....	972	275	697	967	275	692	»	5	5	»	»	4	19	23	16	7	
REDONA.....	1091	675	416	1078	663	415	2	11	13	12	1	4	19	23	16	7	
RIGOSA.....	395	227	168	394	226	168	»	1	1	1	»	12	21	33	13	20	
RONCOBELLO.....	481	117	364	475	115	360	»	6	6	2	4	20	35	55	16	39	
RONCOLA.....	434	136	298	434	136	298	»	»	»	»	»	3	4	7	2	5	
ROSCATE.....	862	389	473	862	389	473	»	»	»	»	»	2	6	8	4	4	
ROSSINO.....	531	531	»	522	522	»	9	»	9	9	»	7	30	37	37	»	
ROTA DENTRO.....	306	233	73	293	227	66	6	7	13	6	7	»	8	8	8	»	
ROTA FUORI.....	882	86	796	881	86	795	»	1	1	»	1	40	49	89	30	59	
SAN GALLO.....	1143	170	973	1141	169	972	»	2	2	1	1	13	79	92	22	70	
SAN GERVASIO D'ADDA.....	825	767	58	812	755	57	»	13	13	12	1	»	23	23	21	2	
SAN GIOVANNI BIANCO.....	1428	687	741	1414	675	739	»	14	14	12	2	3	142	145	86	59	
SAN PELLEGRINO.....	781	478	303	760	470	290	1	20	21	8	13	7	44	51	36	15	
SAN PIETRO D'ORZIO.....	491	162	329	491	162	329	»	»	»	»	»	7	107	114	29	85	
SANTA BRIGIDA.....	680	464	216	676	460	216	»	4	4	4	»	3	55	58	48	10	
SANT'ANTONIO D'ADDA.....	563	386	177	558	385	173	»	5	5	1	4	»	22	22	5	17	
SANTO STEFANO DEL MONTE DEGLI ANGELI.....	757	564	193	739	547	192	2	16	18	17	1	10	19	29	25	4	
SARNICO.....	1639	1395	244	1619	1376	243	4	16	20	19	1	11	127	138	131	7	
SCANO AL BREMBO.....	361	227	134	361	227	134	»	»	»	»	»	1	3	4	3	1	
SCANZO.....	1326	755	571	1312	745	567	»	14	14	10	4	9	30	39	34	5	
SEDRINA.....	1034	700	334	1006	681	325	6	22	28	19	9	9	59	68	49	19	
SELINO.....	663	551	112	644	536	108	2	17	19	15	4	»	6	6	3	3	
SELVINO.....	435	332	103	426	326	100	»	9	9	6	3	37	21	58	48	10	

TAV. I. — POPOLAZIONE PRESENTE ED ASSENTE DEI COMUNI.

Censimento 1871.

Bergamo.

CIRCONDARI o DISTRETTI E COMUNI	Popolazione presente											Assenti dal Comune				
	COMPLESSIVA			CON DIMORA STABILE			CON DIMORA OCCASIONALE					per meno di sei mesi	per più di sei mesi	TOTALE degli assenti		
	TOTALE	agglomerata nei centri delle frazioni	sparsa nella campagna	TOTALE	agglomerata nei centri delle frazioni	sparsa nella campagna	di passaggio per qualche tempo	TOTALE	agglomerata	sparsa	TOTALE			dai centri delle frazioni	dalla campagna	
												TOTALE	per meno di sei mesi			per più di sei mesi
SERATE.....	2858	2004	764	2826	2062	764	2	30	32	32	16	92	108	94	14	
SERINA.....	1658	1626	32	1657	1625	32	1	1	1	1	13	75	88	85	3	
SPORZATICA.....	1099	779	320	1095	779	316	4	4	4	4	31	31	26	5		
SOLZA.....	529	520	9	517	517		12	12	12	12	6	5	11	11		
SOMBRENO.....	270	258	12	266	254	12	4	4	4	4	1	5	6	5	1	
SOMENDENNA.....	285	272	13	279	266	13	6	6	6	6	10	3	13	13		
SORISOLE.....	1760	1426	334	1756	1422	334	1	3	4	4	3	14	17	15	2	
SOTTO IL MONTE.....	1088	880	208	1060	852	208	28	28	28	28	2	38	40	35	5	
SPINO AL BREMBO.....	234	168	66	234	168	66					10	14	24	15	9	
STABELLO.....	296	283	13	288	276	12	8	8	7	1	3	10	13	13		
STEAZZANO.....	2438	1959	479	2412	1935	477	4	22	26	24	2	18	41	50	7	
STROZZA.....	633	480	153	626	474	152	7	7	6	1	15	8	23	22	1	
SUISIO.....	1103	1018	145	1150	1007	143	13	13	11	2	4	33	37	30	7	
TAGLIANO.....	2107	1537	570	2062	1502	560	16	29	45	35	10	8	56	64	8	
TALEGGIO.....	1250	857	393	1238	849	389	12	12	8	4	9	47	56	16	40	
TAVERNOLA BERGAMASCA.....	696	539	157	685	530	155	11	11	9	2	16	15	31	24	7	
TELGATE.....	1296	964	332	1280	948	332	4	12	16	16	9	27	36	32	4	
TERNO.....	1310	1208	102	1261	1249	12	11	38	49	49	6	54	60	60		
TORRE BOLDONE.....	946	285	661	940	279	661	6	6	6	6	7	21	28	21	7	
TORRE DE' BUSI.....	1444	452	992	1442	452	990	2	2	2	2	6	8	14	5	9	
TORRE DE' ROVERI.....	475	275	200	475	275	200					2	3	5	2	3	
TRABUCHELLO.....	118	80	38	117	79	38	1	1	1	1	78	78	77	1		
TRESCORE BALNEARIO.....	2906	1817	1089	2862	1773	1089	1	43	44	44	7	108	115	82	33	
TREVIUOLO.....	1096	1074	22	1068	1046	22	3	25	28	28	11	11	11			
VALL'ALTA.....	1399	244	1155	1376	237	1139	6	17	23	7	16	52	45	97	70	
VALLEVE.....	165	100	65	162	98	64	3	3	2	1	247	247	68	179		
VALNEGRA.....	350	311	39	333	296	37	1	16	17	15	2	7	16	23		
VALSECCA.....	579	76	503	575	76	499	3	1	4	4	23	16	39	5	34	
VALTESSE.....	1093	675	418	1067	663	404	6	20	26	12	14	18	30	48	13	
VALTORA.....	750	717	33	737	711	26	2	11	13	6	7	52	52	49	3	
VEDESETA.....	578	414	164	564	403	161	7	7	14	11	3	7	70	77	32	
VERCURAIO.....	685	546	139	663	531	132	1	21	22	15	7	17	28	45	5	
VIADANICA.....	724	657	67	716	650	66	5	3	8	7	1	18	20	38	2	
VIGANO SAN MARTINO.....	550	410	140	521	397	124	3	26	29	13	16	22	47	38	9	
VIGOLO.....	686	530	156	671	526	145	15	15	4	11	55	22	77	61	16	
VILLA D'ADDA.....	2299	1938	361	2195	1861	334	4	100	104	77	27	7	65	72	66	

TAV. I. — POPOLAZIONE PRESENTE ED ASSENTE DEI COMUNI.

Censimento 1871.

Bergamo.

CIRCONDARI o DISTRETTI E COMUNI	Popolazione presente											Assenti dal Comune				
	COMPLESSIVA			CON DIMORA STABILE			CON DIMORA OCCASIONALE					per meno di sei mesi	per più di sei mesi	TOTALE degli assenti		
	TOTALE	agglomerata nei centri delle frazioni	sparsa nella campagna	TOTALE	agglomerata nei centri delle frazioni	sparsa nella campagna	di passaggio per qualche tempo	TOTALE	agglomerata	sparsa	TOTALE			dai centri delle frazioni	dalla campagna	
												TOTALE	per meno di sei mesi			per più di sei mesi
VILLA D'ALME.....	1274	993	281	1249	976	273	4	21	25	17	8	7	27	34	29	5
VILLA DI SERIO.....	916	796	120	915	795	120	1	1	1	1	5	21	26	21	5	
VILONGO SAN FILASTRO.....	979	512	467	943	496	457	12	24	36	26	10	7	36	43	26	17
VILONGO SANT'ALESSANDRO.....	746	571	175	740	567	173	6	6	4	2	3	23	26	26		
ZANDOBBO.....	1214	917	297	1191	895	296	3	20	23	22	1	7	31	38	37	1
ZOGNO.....	1832	855	977	1778	807	971	2	52	54	48	6	10	69	79	52	27
Totale...	212141	154234	57907	208703	151464	57239	559	2879	3433	2770	668	2539	8306	10895	8280	2615
Circondario di Clusone.																
ARDESIO.....	1993	1719	279	1985	1707	278	13	13	12	1	24	238	262	200	62	
AZZONE.....	775	775		775	775							27	27	27		
BARZIZZA.....	343	288	60	347	287	60	1	1	1	1	14	22	36	28	8	
BIANZANO.....	313	336	27	360	333	27	3	3	3	3	9	15	21	22	2	
BONDIONE.....	468	449	19	465	416	19	3	3	3	3	9	30	39	39		
BOSSICO.....	506	506		503	503		1	2	3	3	22	35	57	57		
CASNIGO.....	1636	1493	143	1636	1493	143					56	46	102	92	10	
CASTELFRANCO DI ROGNO.....	789	727	62	784	722	62	5	5	5	5	48	48	44	4		
CASTIONE DELLA PRESOLANA.....	1146	1082	64	1146	1082	64					894	55	949	818	131	
CASTRO.....	443	425	18	431	413	18	3	9	12	12	8	11	19	19		
CAZZANO SANT'ANDREA.....	351	227	124	346	223	123	1	4	5	4	1	29	9	38	22	16
CENE.....	843	762	81	842	761	81	1	1	1	1	7	43	50	45	5	
CERETE.....	751	715	36	740	704	36	2	9	11	11	12	34	46	45	1	
CLUSONE.....	3838	2974	864	3770	2906	864	1	67	68	68	94	107	201	153	48	
COLERE.....	711	529	182	702	526	176	9	9	3	6	3	75	78	51	27	
COLZATE.....	597	473	124	593	469	124	4	4	4	4	4	8	12	7	5	
ENDINE.....	963	833	130	945	816	129	2	16	18	17	1	5	23	28	25	3
ESMATE.....	245	245		240	240		3	2	5	5	9	6	15	15		
FINO DEL MONTE.....	424	324	100	423	323	100	1	1	1	1	49	10	59	37	22	
FIORANO AL SERIO.....	347	328	19	340	325	15	7	7	3	4	5	19	24	23	1	
FIUMENERO.....	274	274		270	270		1	3	4	4	2	28	30	30		
FONTENO.....	438	400	38	419	399	20	19	19	1	18	6	11	17	16	1	
GANDELLINO.....	1241	726	515	1230	720	510	1	10	11	6	5	21	80	101	63	38
GANDINO.....	3622	3362	260	3591	3331	260	4	27	31	31	116	180	296	294	2	
GAZZANIGA.....	1761	1673	88	1727	1641	86	34	34	32	2	18	86	104	92	12	

TAV. I. — POPOLAZIONE PRESENTE ED ASSENTE DEI COMUNI.

Bergamo.

CIRCONDARI o DISTRETTI E COMUNI	Popolazione presente									Assenti dal Comune						
	COMPLESSIVA			CON DIMORA STABILE			CON DIMORA OCCASIONALE			per meno di sei mesi	per più di sei mesi	TOTALE degli assenti				
	TOTALE	agglomerata nei centri delle frazioni	sparsa nella campagna	TOTALE	agglomerata nei centri delle frazioni	sparsa nella campagna	di passaggio per qualche tempo	TOTALE	agglomerata			sparsa	TOTALE	dai centri delle frazioni	dalla campagna	
MISANO DI GERA D'ADDA.....	1108	931	177	1097	922	175	11	11	9	2	1	20	21	16	5	
MORENGO.....	1133	627	506	1133	627	506	"	"	"	"	"	1	1	1	"	
MORNICO AL SERIO.....	1645	1553	92	1635	1543	92	1	9	10	10	14	37	51	49	2	
MOZZANICA.....	1337	1206	131	1316	1185	131	9	12	21	21	5	8	13	13	"	
OSIO SOPRA.....	1006	825	181	1002	823	179	1	3	4	2	4	19	23	21	2	
OSIO SOTTO.....	1842	1613	229	1841	1612	229	"	1	1	1	"	25	17	42	40	2
PAGAZZANO.....	1021	782	239	982	747	235	39	39	35	4	4	1	5	5	"	
PALOSCO.....	1791	1241	550	1787	1237	550	2	2	4	4	"	7	40	47	38	9
POGNANO.....	602	504	98	600	504	96	"	2	2	"	2	"	8	8	"	
PONTIROLO NUOVO.....	1753	1377	376	1725	1352	373	12	16	28	25	3	17	40	57	53	4
PUMENENGO.....	1485	678	807	1441	655	786	16	28	44	23	21	3	39	42	26	16
ROMANO DI LOMBARDIA.....	4663	4194	469	4582	4132	450	10	71	81	62	19	51	90	141	122	19
SABBIO BERGAMASCO.....	449	426	23	430	408	22	1	18	19	18	1	2	3	5	5	"
SPIRANO.....	1983	1676	307	1981	1674	307	2	"	2	"	"	15	23	38	38	"
TORRE PALLAVICINA.....	1633	825	808	1621	820	801	5	7	12	5	7	4	21	25	21	4
TREVIGLIO.....	11883	8575	3308	11584	8328	3256	13	286	299	247	52	77	320	397	357	40
URGNANO.....	3818	3398	420	3791	3372	419	"	27	27	26	1	34	91	125	114	11
VERDELLINO.....	993	902	91	967	877	90	"	26	26	25	1	5	12	17	13	4
VERDELLO.....	2084	1675	409	2077	1668	409	"	7	7	7	"	41	40	81	71	10
ZANICA.....	2144	1460	684	2127	1443	684	6	11	17	17	"	12	43	55	53	2
Totale...	103349	80491	23358	102331	79285	23046	159	1359	1518	1206	312	684	2160	2844	2526	318
Riepilogo																
BERGAMO.....	212141	154234	57907	208703	151464	57239	559	2879	3438	2770	668	2539	8306	10895	8230	2615
CLUSONE.....	52162	45986	6176	51605	45512	6093	64	493	557	474	83	2032	2909	4941	4139	802
TREVIGLIO.....	103349	80491	23358	102331	79285	23046	159	1359	1518	1206	312	684	2160	2844	2526	318
Totale della Provincia...	368152	280711	87441	362639	276261	80378	782	4731	5513	4450	1063	5305	13375	18680	14945	3735

TAV. I. — POPOLAZIONE PRESENTE ED ASSENTE DEI COMUNI.

Bologna.

CIRCONDARI o DISTRETTI E COMUNI	Popolazione presente									Assenti dal Comune						
	COMPLESSIVA			CON DIMORA STABILE			CON DIMORA OCCASIONALE			per meno di sei mesi	per più di sei mesi	TOTALE degli assenti				
	TOTALE	agglomerata nei centri delle frazioni	sparsa nella campagna	TOTALE	agglomerata nei centri delle frazioni	sparsa nella campagna	di passaggio per qualche tempo	TOTALE	agglomerata			sparsa	TOTALE	dai centri delle frazioni	dalla campagna	
ANZOLA DELL'EMILIA.....	4112	213	3899	4029	210	3819	57	26	83	3	80	5	61	66	2	64
ANGELATO.....	4061	316	3745	3896	303	3593	110	55	165	13	152	73	94	167	17	150
BARICELLA.....	5417	1385	4032	5366	1381	3985	9	42	51	4	47	21	80	101	46	55
BAZZANO.....	2918	1606	1312	2880	1579	1301	25	13	38	27	11	19	114	133	81	52
BOLOGNA.....	115957	97652	18305	110948	92893	18055	608	4401	5009	4759	250	731	1778	2509	2138	371
BORGO PANIGALE.....	4733	1191	3542	4623	1181	3442	43	67	110	10	100	13	124	137	41	93
BUDRIO.....	16219	3697	12522	16037	3646	12391	78	104	182	51	131	160	411	571	132	439
CALDERARA DI RENO.....	4321	"	4321	4126	"	4126	8	187	195	"	195	149	75	224	"	224
CASALECCHIO DI RENO.....	2702	371	2331	2627	363	2264	21	54	75	8	67	36	52	88	27	61
CASTELFRANCO DELL'EMILIA.....	12460	3518	8942	12362	3471	8891	27	71	98	47	51	28	342	370	141	229
CASTELLO D'ARGILE.....	3508	996	2512	3334	977	2357	121	53	174	19	155	115	93	208	49	159
CASTELLO DI SERRAVALLE.....	2740	405	2335	2671	400	2271	52	17	69	5	64	22	62	84	5	79
CASTEL MAGGIORE.....	4305	579	3786	4191	554	3637	101	73	174	25	149	65	92	157	19	138
CASTENASO.....	4296	"	4296	4030	"	4030	139	127	266	"	266	72	96	168	"	168
CRESPPELLANO.....	4769	1129	3640	4583	1107	3476	170	16	186	22	164	156	140	296	94	202
CREVALCORE.....	10743	2865	7878	10622	2808	7814	69	52	121	57	64	23	170	193	96	97
GALLIERA.....	3851	"	3851	3819	"	3819	11	21	32	"	32	24	69	93	"	93
LOJANO.....	4867	1593	3274	4843	1580	3263	7	17	24	13	11	30	95	125	50	75
MALALBERGO.....	4213	1459	2754	4123	1445	2678	8	82	90	14	76	38	92	130	52	78
MINERBIO.....	7244	2799	4445	7196	2791	4405	7	41	48	8	40	43	215	258	120	158
MOLINELLA.....	10751	3303	7448	10618	3258	7360	75	58	133	45	88	62	258	320	135	185
MONGHIDORO.....	4785	3087	1698	4771	3079	1692	2	12	14	8	6	41	175	216	163	53
MONTERENZO.....	3032	"	3032	3023	"	3023	1	8	9	"	9	8	85	93	"	93
MONTESAN PIETRO.....	3584	"	3584	3565	"	3565	5	14	19	"	19	14	79	93	"	93
MONTVEGLIO.....	2485	452	2033	2450	448	2002	22	13	35	4	31	39	33	72	15	57
MONZUNO.....	4231	389	3842	4200	386	3814	21	10	31	3	28	44	186	230	44	186
OZZANO DELL'EMILIA.....	3969	"	3969	3837	"	3837	7	125	132	"	132	2	95	97	"	97
PIANORO.....	5534	1269	4265	5456	1247	4209	29	49	78	22	56	75	170	245	92	153
PRADURO E SASSO.....	7294	1317	5977	7110	1298	5812	139	45	184	19	165	81	108	189	43	146
SALA BOLOGNESE.....	3834	"	3834	3676	"	3676	135	23	158	"	158	83	102	185	"	185
SAN GIORGIO DI PIANO.....	4264	1316	2948	4170	1297	2873	80	14	94	19	75	89	136	225	62	163
SAN GIOVANNI IN PERSICETO.....	15295	4442	10853	14921	4408	10513	257	117	374	34	340	179	344	523	244	279
SAN LAZZARO DI SAVENA.....	5026	"	5026	4890	"	4890	77	59	136	"	136	81	146	227	"	227

TAV. I. — POPOLAZIONE PRESENTE ED ASSENTE DEI COMUNI.

Bologna.

CIRCONDARI o DISTRETTI E COMUNI	Popolazione presente												Assenti dal Comune					
	COMPLESSIVA			CON DIMORA STABILE				CON DIMORA OCCASIONALE					per meno di sei mesi	per più di sei mesi	TOTALE degli assenti			
	TOTALE	agglomerata nei centri delle frazioni	sparsa nella campagna	TOTALE	agglomerata nei centri delle frazioni	sparsa nella campagna	di passaggio	per qualche tempo	TOTALE	agglomerata	sparsa	TOTALE			dai centri delle frazioni	dalla campagna		
SAN PIETRO IN CASALE	8480	1254	7226	8315	1229	7086	105	60	165	25	140	62	132	194	30	164		
SANT'AGATA BOLOGNESE	3981	1324	2657	3940	1303	2637	25	16	41	21	20	31	144	175	83	92		
SANTA MARIA IN DUNO	4395	438	3907	4237	479	3778	78	60	138	9	129	63	75	138	23	115		
SAVIGNO	4608	413	4195	4572	410	4162	31	5	36	3	33	41	94	135	29	106		
VIADAGOLA	4514	"	4514	4288	"	4288	171	55	226	"	226	107	11	118	"	118		
ZOLA PREDOSA	4850	1992	2858	4782	1979	2803	13	55	68	13	55	39	76	115	54	61		
Totale...	328408	142820	185588	319147	137510	181637	2944	6317	9261	5310	3951	2964	6704	9668	4127	5541		
Circondario di Imola.																		
CASAL FIUMANESE	3406	417	2989	3354	407	2947	25	27	52	10	42	33	110	143	22	121		
CASTEL GUELFO	3153	644	2509	3111	633	2478	31	8	42	11	31	30	120	150	55	95		
CASTEL S. PIETRO DELL'EMILIA	12330	3114	9216	12195	3061	9134	16	119	135	50	85	71	425	496	247	249		
DOCCIA	2331	692	1639	2321	684	1637	4	6	10	8	2	13	105	118	57	61		
IMOLA	28398	12990	15408	28292	12908	15384	39	67	106	82	24	78	787	865	686	179		
MEDICINA	11355	3169	8186	11294	3134	8160	24	37	61	35	26	41	245	286	121	165		
MORDANO	3007	670	2337	2971	655	2316	23	13	36	15	21	35	103	138	63	75		
Totale...	63980	21696	42284	63538	21485	42053	165	277	442	211	231	301	1895	2196	1251	945		
Circondario di Vergato.																		
CAMUGNANO	4406	85	4321	4355	85	4270	27	24	51	"	51	225	396	621	11	610		
CAPRARA SOPRA PANICO	4199	915	3284	4186	903	3280	5	8	13	9	4	21	31	52	27	25		
CASIO E CASOLA	3101	1112	1989	3060	1095	1965	21	20	41	17	24	51	177	228	113	115		
CASTEL D'AJANO	3683	62	3621	3663	62	3601	7	13	20	"	20	35	207	242	11	231		
CASTIGLIONE DE' PEPOLI	4383	962	3421	4333	933	3400	15	35	50	29	21	351	298	640	121	528		
GAGGIO MONTANO	4028	1160	2868	3996	1146	2850	26	6	32	14	18	89	170	259	101	158		
GRANAGLIONE	3759	2715	1044	3712	2681	1031	15	32	47	34	13	625	146	771	654	117		
LIZZANO IN BELVEDERE	3009	1373	1636	2976	1358	1618	10	23	33	15	18	1128	274	1402	729	673		
PIANO DEL VOGLIO	3942	1571	2371	3936	1565	2371	3	3	6	6	"	113	84	197	75	122		
PORRETTA	3262	1894	1428	3234	1816	1418	1	27	28	18	10	108	198	306	102	204		
TAVERNOLA RENO	4138	1209	2929	4071	1193	2878	38	29	67	16	51	93	153	246	80	166		
VERGATO	4934	1768	3166	4879	1734	3145	25	30	55	34	21	49	183	232	75	157		
Totale...	46844	14766	32078	46401	14574	31827	193	250	443	192	251	2888	2317	5205	2099	3106		

TAV. I. — POPOLAZIONE PRESENTE ED ASSENTE DEI COMUNI.

Bologna.

Censimento 1871.

CIRCONDARI o DISTRETTI E COMUNI	Popolazione presente												Assenti dal Comune					
	COMPLESSIVA			CON DIMORA STABILE				CON DIMORA OCCASIONALE					per meno di sei mesi	per più di sei mesi	TOTALE degli assenti			
	TOTALE	agglomerata nei centri delle frazioni	sparsa nella campagna	TOTALE	agglomerata nei centri delle frazioni	sparsa nella campagna	di passaggio	per qualche tempo	TOTALE	agglomerata	sparsa	TOTALE			dai centri delle frazioni	dalla campagna		
Riepilogo																		
BOLOGNA	328408	142820	185588	319147	137510	181637	2944	6317	9261	5310	3951	2964	6704	9668	4127	5541		
IMOLA	63980	21696	42284	63538	21485	42053	165	277	442	211	231	301	1895	2196	1251	945		
VERGATO	46844	14766	32078	46401	14574	31827	193	250	443	192	251	2888	2317	5205	2099	3106		
Totale della Provincia...	439232	179282	509550	429086	173569	255517	3302	6844	10146	5713	4433	6153	10916	17069	7477	9592		
PROVINCIA DI BRESCIA.																		
Circondario di Breno.																		
ANFURRO	242	242	"	233	233	"	"	9	9	9	"	2	6	8	8	"		
ANGOLO	793	766	27	775	748	27	"	18	18	18	"	16	20	36	36	"		
ARTOGNE	1571	1073	498	1551	1053	498	"	20	20	20	"	"	23	23	23	"		
BERZO DEMO	1082	1082	"	1079	1079	"	3	"	3	3	"	"	139	139	139	"		
BERZO INFERIORE	621	578	43	618	575	43	"	3	3	3	"	6	3	9	9	"		
BIENNO	1763	1639	104	1758	1654	104	"	5	5	5	"	19	37	56	54	2		
BORNO	2594	2337	257	2564	2310	254	4	26	30	27	3	68	58	126	118	8		
BRAONE	485	485	"	471	471	"	"	14	14	14	"	3	8	11	11	"		
BRENO	3133	2390	743	3107	2365	742	5	21	26	25	1	44	101	145	135	10		
CAPO DI PONTE	1756	1614	142	1732	1602	130	3	21	24	12	12	11	88	99	97	2		
CERVENO	631	597	34	592	592	"	2	37	39	5	34	4	43	47	47	"		
CETO	932	932	"	932	932	"	"	"	"	"	"	42	18	60	60	"		
CEVO	1091	1079	12	1087	1075	12	1	3	4	4	"	102	52	154	153	1		
CIMBERGO	840	840	"	832	832	"	2	6	8	8	"	39	25	64	64	"		
CIVIDATE ALPINO	815	771	44	810	769	41	4	1	5	2	3	14	15	29	29	"		
CORTENEDOLO	623	623	"	623	623	"	"	"	"	"	"	5	22	27	27	"		
CORTENO	1522	1522	"	1505	1505	"	3	14	17	17	"	128	70	198	198	"		
DARFO	2072	1942	130	2036	1908	128	12	24	36	34	2	27	131	158	156	2		
EDOLO	1710	1390	320	1657	1339	318	18	35	53	51	2	42	71	113	99	14		
ERBANO	856	819	37	844	813	31	4	8	12	6	6	19	31	50	48	2		
ESINE	1505	1237	218	1485	1267	218	3	17	20	20	"	25	35	60	50	10		
GIANICO	811	757	54	809	755	54	1	1	2	2	"	8	11	19	18	1		
GORIZONE	476	418	58	469	411	58	"	7	7	7	"	2	9	11	7	4		
GREVO	875	864	11	829	819	10	11	35	46	45	1	25	36	61	60	1		
INCUDINE	620	534	86	616	530	86	1	3	4	4	"	1	68	69	65	4		

TAV. I. — POPOLAZIONE PRESENTE ED ASSENTE DEI COMUNI.

Brescia.

CIRCONDARI o DISTRETTI E COMUNI	Popolazione presente											Assenti dal Comune					
	COMPLESSIVA			CON DIMORA STABILE			CON DIMORA OCCASIONALE					per meno di sei mesi	per più di sei mesi	TOTALE degli assenti			
	TOTALE	agglomerata nei centri delle frazioni	sparsa nella campagna	TOTALE	agglomerata nei centri delle frazioni	sparsa nella campagna	di passaggio per qualche tempo	TOTALE	agglomerata	sparsa	TOTALE			dai centri delle frazioni	dalla campagna		
												TOTALE	dal centro			dalle frazioni	
LOSINE.....	606	687	9	692	683	9	2	2	4	4	»	30	14	44	44	»	
LOVENO GRUMELLO.....	314	314	»	313	313	»	»	1	1	1	»	8	15	23	23	»	
LOZIO.....	893	879	14	877	864	13	6	10	16	15	1	4	42	46	45	1	
MALEGNO.....	984	952	32	972	940	32	»	12	12	12	»	23	19	42	42	»	
MALONNO.....	2317	2054	263	2303	2044	259	2	12	14	10	4	4	103	107	102	5	
MAZZUNNO.....	338	338	»	335	335	»	2	1	3	3	»	7	7	14	9	5	
MONNO.....	866	866	»	862	862	»	»	4	4	4	»	24	57	81	81	»	
MU.....	872	872	»	839	839	»	»	33	33	33	»	42	38	80	80	»	
NIARDO.....	806	799	7	803	796	7	»	3	3	3	»	10	33	43	43	»	
ONO SAN PIETRO.....	503	461	42	493	458	35	2	8	10	3	7	7	56	63	61	2	
OSSIMO.....	966	966	»	959	959	»	4	3	7	7	»	13	61	74	74	»	
PAISCO.....	608	577	31	605	574	31	»	3	3	3	»	11	48	59	55	4	
PASPARDO.....	676	674	2	676	674	2	»	»	»	»	»	16	4	20	20	»	
PIANO CAMUNO.....	1510	935	575	1502	933	569	3	5	8	2	6	2	46	48	34	14	
PISOGNE.....	3637	1852	1785	3605	1833	1772	15	17	32	19	13	169	160	329	142	187	
PONTAGNA.....	214	214	»	212	212	»	2	»	2	2	»	1	31	32	32	»	
PONTE DI LEGNO.....	1488	1480	8	1482	1474	8	»	6	6	6	»	17	365	382	382	»	
PRESTINE.....	604	604	»	602	602	»	»	2	2	2	»	5	29	34	34	»	
SANTICOLO.....	309	309	»	304	304	»	»	5	5	5	»	5	9	14	14	»	
SAVIORE.....	1125	1087	38	1117	1079	38	»	8	8	8	»	30	438	477	472	5	
SELLERO.....	815	694	121	811	693	118	2	2	4	1	3	6	16	22	20	2	
SONICO.....	1520	1489	31	1508	1477	31	4	8	12	12	»	12	146	158	158	»	
TEMÙ.....	413	413	»	401	401	»	4	8	12	12	»	36	33	69	69	»	
TERZANO.....	223	223	»	197	197	»	»	26	26	26	»	3	»	3	3	»	
VEZZA D'OGGIO.....	1604	1535	69	1598	1529	69	2	4	6	6	»	9	208	217	211	6	
VILLA D'ALLEGNO.....	336	336	»	330	330	»	»	6	6	6	»	35	22	57	57	»	
VIONE.....	1249	1229	20	1221	1201	20	»	28	28	28	»	43	154	197	195	2	
Totale...	55305	49440	5865	54633	48866	5767	127	545	672	574	98	1233	3274	4507	4213	294	
Circondario di Brescia.																	
ACQUAPREDDA.....	853	778	75	848	778	75	2	3	5	5	»	2	13	15	15	»	
AZZANO MELLA.....	1051	743	308	999	729	270	4	48	52	14	38	12	25	37	33	4	
BAGNOLO MELLA.....	3489	2162	1327	3269	2086	1183	24	196	220	76	144	33	122	155	115	40	
BARBARIGA.....	1185	1058	127	1130	1017	113	14	41	55	41	14	1	25	26	26	»	
BEDIZZOLE.....	3605	2412	1193	3561	2384	1177	»	44	44	28	16	31	91	122	95	27	

TAV. I. — POPOLAZIONE PRESENTE ED ASSENTE DEI COMUNI.

Brescia.

CIRCONDARI o DISTRETTI E COMUNI	Popolazione presente											Assenti dal Comune					
	COMPLESSIVA			CON DIMORA STABILE			CON DIMORA OCCASIONALE					per meno di sei mesi	per più di sei mesi	TOTALE degli assenti			
	TOTALE	agglomerata nei centri delle frazioni	sparsa nella campagna	TOTALE	agglomerata nei centri delle frazioni	sparsa nella campagna	di passaggio per qualche tempo	TOTALE	agglomerata	sparsa	TOTALE			dai centri delle frazioni	dalla campagna		
												TOTALE	dal centro			dalle frazioni	
BERLINGO.....	957	706	251	898	681	217	4	55	59	25	34	2	24	26	21	5	
BORGOSATOLLO.....	1696	1423	273	1663	1402	261	4	29	33	21	12	11	8	19	19	»	
BOTTICINO MATTINA.....	900	822	78	884	807	77	3	13	16	15	1	3	23	26	26	»	
BOTTICINO SERA.....	1812	1387	425	1790	1377	422	»	13	13	10	3	18	28	46	46	»	
BOVEGNO.....	2044	1621	423	2023	1602	421	6	15	21	19	2	19	84	103	97	6	
BOVEZZO.....	664	571	93	645	554	91	8	11	19	17	2	14	11	25	23	2	
BRANDICO.....	749	713	36	700	672	28	1	48	49	41	8	»	8	8	8	»	
BRESCIA.....	38906	38906	»	37191	37191	»	261	1454	1715	1715	»	500	1365	1955	1955	»	
BRIONE.....	516	488	28	503	476	27	»	13	13	12	1	»	8	8	8	»	
BROZZO.....	541	515	26	517	497	20	1	23	24	18	6	21	19	40	39	1	
CAINO.....	918	881	37	915	878	37	3	»	3	3	»	5	22	27	27	»	
CAJONVICO.....	701	521	180	678	513	165	»	23	23	8	15	4	9	13	12	1	
CALCINATO.....	3699	3408	291	3473	3203	270	31	195	226	205	21	24	127	151	147	4	
CALVAGESE.....	999	894	105	944	851	93	9	46	55	43	12	8	26	34	32	2	
CALVISANO.....	3735	1803	1932	3695	1782	1913	2	38	40	20	20	23	71	94	51	43	
CAMIGNONE.....	540	528	12	529	517	12	2	9	11	11	»	»	13	13	13	»	
CAPRIANO DEL COLLE.....	1386	835	551	1288	797	491	9	89	98	38	60	10	22	32	24	8	
CARCIANA.....	626	557	69	619	553	66	1	6	7	4	3	9	14	23	21	2	
CARPENEDOLO.....	5253	4215	1038	5195	4161	1034	11	47	58	54	4	17	112	129	121	8	
CARZAGO.....	697	579	118	678	564	114	»	19	19	15	4	2	15	17	11	6	
CASTEGNATO.....	1357	1184	173	1309	1143	166	5	43	48	41	7	5	27	32	26	6	
CASTEL MELLA.....	931	705	226	866	671	195	»	65	65	34	31	»	17	17	14	3	
CASTENEDOLO.....	3651	2520	1131	3437	2441	996	3	211	214	79	135	27	40	67	47	20	
CELLATICA.....	1574	1357	217	1557	1344	213	8	9	17	13	4	3	28	31	25	6	
CILIVERGHE.....	774	642	132	751	626	125	2	21	23	16	7	8	19	27	19	8	
CIMMO.....	676	619	57	650	597	53	3	23	26	22	4	34	9	43	34	9	
CIZZAGO.....	645	629	16	575	564	11	3	67	70	65	5	»	10	10	10	»	
COLLEBEATO.....	1164	958	206	1160	954	206	»	4	4	4	»	»	9	9	7	2	
COLLIO.....	2226	1935	291	2204	1919	285	»	22	22	16	6	279	140	419	376	43	
COMEZANO.....	777	764	13	674	663	11	11	92	103	101	2	5	12	17	16	1	
CONCESIO.....	1413	1376	37	1403	1366	37	»	10	10	10	»	2	8	10	9	1	
CORTICELLE PIRVE.....	867	636	231	797	603	194	9	61	70	33	37	3	20	23	16	7	
CORZANO.....	1362	1133	229	1263	1055	208	18	81	99	78	21	2	3	5	2	3	
COSSIRANO.....	825	717	108	780	685	95	1	44	45	32	13	5	10	15	13	2	
DELLO.....	1273	1129	144	1207	1080	127	3	63	66	49	17	5	10	15	14	1	
DESENZANO SUL LAGO.....	4398	3317	1081	4343	3272	1071	28	27	35	45	10	64	73	137	116	21	

TAV. I. -- POPOLAZIONE PRESENTE ED ASSENTE DEI COMUNI.

Censimento 1871.

Brescia.

CIRCONDARI o DISTRETTI E COMUNI	Popolazione presente									Assenti dal Comune						
	COMPLESSIVA			CON DIMORA STABILE			CON DIMORA OCCASIONALE			per meno di sei mesi	per più di sei mesi	TOTALE degli assenti				
	TOTALE	agglomerata nei centri delle frazioni	sparsa nella campagna	TOTALE	agglomerata nei centri delle frazioni	sparsa nella campagna	di passaggio per qualche tempo	TOTALE	agglomerata			sparsa	TOTALE	dai centri delle frazioni	dalla campagna	
Fiumicello Urago	3727	2411	1316	3659	2369	1290	»	68	68	42	26	15	111	126	106	20
Flero	1134	877	257	1051	810	241	7	76	83	67	16	14	4	18	17	1
Frontignano	470	431	39	445	406	39	»	25	25	25	»	5	9	14	12	2
Gardone	1718	1591	127	1626	1503	123	4	88	92	88	4	22	39	61	59	2
Ghedì	3368	2783	585	3318	2743	575	2	48	50	40	10	11	74	85	80	5
Gussago	4334	3829	505	4154	3704	450	17	163	180	125	55	33	60	93	81	12
Inzino	557	524	33	533	502	31	2	22	24	22	2	1	13	14	14	»
Irma	259	250	9	258	249	9	»	1	1	1	»	13	8	21	20	1
Iseo	2401	1984	417	2349	1934	415	17	35	52	50	2	18	107	125	118	7
Lodrino	737	716	21	693	678	15	11	33	44	38	6	4	21	25	25	»
Lograto	1231	830	401	1177	824	353	»	54	54	6	48	9	14	23	23	»
Lonato	6462	5058	1404	6368	4996	1372	26	68	94	62	32	41	176	217	195	22
Longhena	516	507	9	457	451	6	1	58	59	56	3	6	20	26	26	»
Lumezzane Pieve	1698	1493	205	1686	1481	205	4	8	12	12	»	3	25	28	24	4
Lumezzane Sant'Apollonio	2308	2177	131	2269	2145	124	»	39	39	32	7	16	52	68	66	2
Macclodio	573	361	212	498	327	171	4	71	75	34	41	1	9	10	4	6
Magno sopra Inzino	264	170	94	256	168	88	»	8	8	2	6	12	5	17	6	11
Mairano	1585	1443	142	1529	1413	116	4	52	56	30	26	»	11	11	11	»
Marcheno	549	422	127	526	405	121	»	23	23	17	6	8	4	12	5	7
Marmentino	663	640	23	660	637	23	»	3	3	3	»	98	12	110	109	1
Marone	1037	990	77	1014	939	75	7	16	23	21	2	19	23	42	41	1
Mazzano	1303	951	355	1279	941	338	5	22	27	10	17	12	27	39	25	14
Mompiano	2571	1290	1281	2495	1247	1248	6	70	76	43	33	26	43	69	38	31
Moniga	746	693	53	701	650	51	8	37	45	43	2	7	12	19	19	»
Montechiaro sul Chiese	7310	5891	1449	7135	5729	1406	26	149	175	132	43	51	156	207	185	22
Monticello Brusati	1190	864	326	1180	855	325	»	10	10	9	1	2	20	22	14	8
Montirone	908	795	113	822	719	103	17	69	86	76	10	11	15	26	22	4
Nave	2699	2639	60	2644	2585	59	2	53	55	54	1	9	45	54	54	»
Nuvolento	1069	893	176	1041	876	165	6	22	28	17	11	1	44	45	39	6
Nuvolera	1293	1050	234	1268	1036	232	1	24	25	23	2	22	21	43	40	3
Ome	1307	1199	108	1285	1179	106	2	20	22	20	2	12	22	34	32	2
Ospitaletto	2147	1810	337	2099	1771	328	6	42	48	39	9	13	48	61	54	7
Padenghe	1290	875	415	1283	871	412	»	4	4	4	»	9	13	22	19	3
Paderno Franciacorta	755	605	150	742	592	150	9	4	13	13	»	11	15	26	26	»
Peschiera Maraglio	244	236	8	238	230	8	1	5	6	6	»	5	8	13	13	»
Pezzane	1419	1123	296	1404	1110	294	»	15	15	13	2	63	50	113	82	31

TAV. I. -- POPOLAZIONE PRESENTE ED ASSENTE DEI COMUNI.

Censimento 1871.

Brescia.

CIRCONDARI o DISTRETTI E COMUNI	Popolazione presente											Assenti dal Comune				
	COMPLESSIVA				CON DIMORA STABILE			CON DIMORA OCCASIONALE				per meno di sei mesi	per più di sei mesi	TOTALE degli assenti		
	TOTALE	agglomerata nei centri delle frazioni	sparsa nella campagna	TOTALE	agglomerata nei centri delle frazioni	sparsa nella campagna	di passaggio per qualche tempo	TOTALE	agglomerata	sparsa	TOTALE			dai centri delle frazioni	dalla campagna	
Pezzoro	195	193	2	187	186	1	»	6	8	7	1	45	3	48	48	»
Pilzone	343	332	11	338	327	11	»	5	5	5	»	2	20	22	22	»
Polaveno	1001	997	4	985	982	3	»	16	14	15	1	»	12	12	12	»
Pongarale	1264	819	445	1148	762	386	8	108	116	57	59	11	19	30	28	2
Pozzolengo	2172	1147	1025	2146	1135	1011	7	19	26	12	14	13	75	83	50	29
Provaglio d'Iseo	1238	1153	85	1225	1140	85	2	11	13	13	»	5	3	8	5	3
Provezze	863	762	101	837	744	93	17	9	26	18	8	4	17	21	17	4
Quinzanello	881	767	114	749	666	83	3	129	132	101	31	5	15	20	16	4
Remedello Sopra	1497	1164	333	1450	1133	317	14	33	47	31	16	11	47	58	53	5
Remedello Sotto	674	657	17	661	644	17	3	10	13	13	»	6	23	29	28	1
Rezzato	2018	1711	307	1984	1685	299	1	33	34	26	8	24	102	126	121	5
Rivoltezza	1737	530	1207	1749	519	1230	9	9	18	11	7	2	57	59	32	27
Rodengo	969	675	294	894	666	228	1	14	15	9	6	11	26	37	25	12
Roncadelle	1299	845	364	1199	792	317	6	94	100	53	47	4	14	18	13	5
Sajano	694	618	76	683	612	71	3	3	6	6	»	4	29	33	31	2
Sale Marasino	1851	1553	298	1827	1534	293	12	12	24	19	5	66	48	114	111	3
Sant'Apollonio	2410	1235	1175	2219	1139	1080	6	185	191	96	95	18	73	91	55	36
Sant'Antonio	4374	1962	2712	4213	1539	2674	17	138	155	93	62	20	94	114	65	49
Sant'Andrea	3443	1236	2207	3318	1171	2147	20	105	125	65	60	32	66	98	42	56
Sant'Elpidio della Fontana	2323	1924	399	2292	1895	397	5	26	31	29	2	33	58	91	84	7
Sant'Elpidio	893	859	34	865	801	64	34	14	14	28	28	»	3	26	29	»
Sant'Elpidio	792	624	168	729	586	143	7	53	63	38	25	7	34	41	40	1
Sant'Elpidio	1891	1545	346	1832	1491	341	16	43	59	54	5	26	28	54	54	»
Sarizzano	1811	1701	110	1802	1693	109	4	5	9	8	1	36	23	59	59	6
Serle	781	335	446	755	327	428	»	29	29	8	21	10	15	25	21	4
Sermione	890	856	34	885	851	34	»	5	5	5	»	10	15	25	21	4
Siviano	696	588	111	676	570	106	17	6	23	18	5	6	25	31	31	»
Sulzano	1159	895	264	1037	825	212	»	122	122	70	52	3	12	15	13	2
Torbole Casaglio	3754	3002	752	3665	2936	729	1	85	86	36	50	14	114	130	119	11
Travagliato	1629	1229	400	1527	1154	373	3	99	102	75	27	9	15	24	21	3
Trenzano	238	233	5	229	217	12	3	4	14	18	16	2	4	7	11	»
Vello	1121	1101	20	1104	1085	19	1	16	17	16	1	5	9	14	14	»
Villa Cogozzo	1046	832	214	997	809	188	»	49	49	23	26	12	44	56	50	6
Virle Treponti	1031	254	777	1009	248	761	4	18	22	6	16	5	1	6	2	4
Visano	627	627	»	615	615	»	2	10	12	12	»	25	27	52	52	»
Zone	627	627	»	615	615	»	2	10	12	12	»	25	27	52	52	»
Totale....	212771	173157	39614	205511	167694	37817	898	6362	7260	5463	1797	2395	5262	7657	6837	820

TAV. I. — POPOLAZIONE PRESENTE ED ASSENTE DEI COMUNI.

Censimento 1871.

Brescia.

CIRCONDARI o DISTRETTI E COMUNI	Popolazione presente									Assenti dal Comune					
	COMPLESSIVA			CON DIMORA STABILE			CON DIMORA OCCASIONALE			per meno di sei mesi	per più di sei mesi	TOTALE degli assenti			
	TOTALE	agglomerata nei centri delle frazioni	sparsa nella campagna	TOTALE	agglomerata nei centri delle frazioni	sparsa nella campagna	TOTALE	agglomerata	sparsa			TOTALE	dai centri delle frazioni	dalla campagna	
MOSCOLINE.....	834	726	108	823	715	108	3	8	11	11	1	12	13	12	1
MURA.....	755	733	22	737	715	22	8	10	18	18	22	17	39	22	17
NAVONO.....	367	367	»	338	338	»	16	13	29	29	»	9	17	26	»
NOZZA.....	558	558	»	547	547	»	4	7	11	11	»	9	20	29	»
ODOLO.....	1054	1035	19	1032	1015	17	14	8	22	20	2	11	45	56	»
ONO DEGNO.....	784	779	5	780	775	5	3	1	4	4	»	23	16	39	1
PAITONE.....	657	621	36	591	569	22	10	56	66	52	14	13	17	30	»
POLPENAZZE.....	1264	1014	250	1200	968	232	32	32	64	46	18	14	27	41	10
PORTESE.....	650	619	31	625	594	31	»	25	25	25	»	8	10	18	»
PRANBAGLIO.....	235	220	15	229	214	15	»	6	6	6	»	4	4	8	»
PRESEGLIE.....	1293	1276	17	1278	1261	17	5	10	15	15	»	12	21	33	»
PRESEGO.....	278	259	19	261	242	19	7	10	17	17	»	19	8	27	»
PROVAGLIO SOPRA.....	370	370	»	369	369	»	»	1	1	1	»	1	1	2	»
PROVAGLIO SOTTO.....	411	401	10	392	386	6	5	14	19	15	4	3	6	9	»
PUEGNAGO.....	780	708	72	775	704	71	»	5	5	4	1	1	10	11	»
RAFFA.....	324	262	62	324	262	62	»	»	»	»	»	5	3	8	»
SABBIO CHIESE.....	1228	1216	12	1201	1189	12	12	15	27	27	»	8	41	49	»
SALÒ.....	4962	4295	667	4820	4193	627	50	92	142	102	40	23	202	225	9
SAN FELICE DI SCOVOLO.....	1064	997	67	979	915	64	13	72	85	82	3	3	35	38	»
SOJANO DEL LAGO.....	420	339	81	398	324	74	»	22	22	15	7	4	5	9	»
SOPRAPONTE.....	631	592	39	616	577	39	2	13	15	15	»	9	10	19	»
SOPRAZOCO.....	615	484	131	603	473	130	3	9	12	11	1	6	15	21	3
TIGNALE.....	1302	1227	75	1265	1191	74	4	33	37	36	1	45	23	68	19
TOSCOLANO.....	2710	2517	193	2635	2454	181	11	64	75	63	12	16	89	105	4
TREMOSINE.....	2255	2160	95	2228	2135	93	10	17	27	25	2	44	77	121	1
TREVISO BRESCIANO.....	627	615	12	601	591	10	6	20	26	24	2	7	18	25	»
VALLIO.....	599	526	73	578	514	64	»	21	21	12	9	5	19	24	3
VESTONE.....	1278	1202	76	1239	1164	75	14	25	39	38	1	38	77	107	9
VILLANOVA SUL CLISI.....	417	390	27	404	379	25	2	11	13	11	2	1	7	8	1
VOEARNO.....	1970	1836	134	1892	1786	106	9	69	78	50	28	48	62	110	8
VOLCIANO.....	1063	939	124	1042	921	121	»	21	21	18	3	3	24	27	2
Totale...	59680	53034	5146	57068	52312	4756	569	1603	2012	1623	390	1166	1896	3062	153

TAV. I. — POPOLAZIONE PRESENTE ED ASSENTE DEI COMUNI.

Censimento 1871.

Brescia.

CIRCONDARI o DISTRETTI E COMUNI	Popolazione presente									Assenti dal Comune					
	COMPLESSIVA			CON DIMORA STABILE			CON DIMORA OCCASIONALE			per meno di sei mesi	per più di sei mesi	TOTALE degli assenti			
	TOTALE	agglomerata nei centri delle frazioni	sparsa nella campagna	TOTALE	agglomerata nei centri delle frazioni	sparsa nella campagna	TOTALE	agglomerata	sparsa			TOTALE	dai centri delle frazioni	dalla campagna	
Circondario di Verolanuova.															
ALPIANELLO.....	2140	1760	380	2106	1737	369	15	19	34	23	11	18	43	61	8
BASSANO BRESCIANO.....	1273	1140	133	1246	1113	133	3	24	27	27	»	6	19	25	1
CADIGNANO.....	846	696	150	807	672	135	6	33	39	24	15	8	5	13	»
CIGNANO.....	963	883	80	924	857	67	3	36	39	26	13	6	22	28	»
CIGOLE.....	1406	1203	203	1393	1192	201	8	5	13	11	2	4	34	38	6
FAVERZANO.....	736	612	124	680	570	110	5	51	56	42	14	1	10	11	»
FIESSE.....	1579	1284	295	1532	1268	264	7	10	17	16	1	13	31	44	7
GAMBARA.....	2603	2091	512	2592	2082	509	2	9	11	8	3	28	69	97	13
GOTTOLONGO.....	2712	2176	536	2667	2138	529	11	34	45	38	7	10	49	59	6
ISORELLA.....	1471	1233	238	1446	1211	235	1	24	25	22	3	11	40	51	2
LENO.....	4336	3188	1148	4216	3138	1078	17	109	126	50	76	18	102	120	26
MANERIO.....	4893	3730	1163	4733	3677	1056	2	133	135	53	82	34	95	129	16
MILZANELLO.....	437	258	179	437	258	179	»	»	»	»	»	1	9	10	5
MILZANO.....	1452	1277	175	1426	1257	169	6	20	26	20	6	4	15	19	2
OFFLAGA.....	1197	762	435	1133	731	402	»	64	64	31	33	12	7	19	3
PAVONE DEL MELLA.....	1458	1267	191	1456	1265	191	1	1	2	2	»	9	30	39	2
PONTEVICO.....	6586	5271	1315	6540	5233	1307	6	40	46	38	8	29	116	145	4
PORZANO.....	533	369	164	518	357	161	»	15	15	12	3	1	16	17	7
PRALBOINO.....	2833	2551	282	2796	2513	283	2	40	42	38	4	15	59	74	9
QUINZANO D'OLIO.....	4524	3795	729	4433	3750	683	15	76	91	45	46	23	134	157	28
SAN GERVASIO BRESCIANO.....	1807	1716	91	1777	1686	91	5	25	20	30	»	6	28	44	»
SENIGA.....	2219	1561	658	2195	1559	636	13	11	24	2	22	6	45	51	6
VEROLANUOVA.....	5090	4540	550	5067	4518	549	7	16	23	22	1	21	114	135	10
VEROLAVECCHIA.....	3591	2813	778	3496	2759	737	14	81	95	54	43	11	50	61	7
Totale....	56690	46176	10514	55695	45542	10123	149	876	1025	634	391	295	1152	1447	1279
Riepilogo.															
BRENO.....	55305	49440	5865	54633	48866	5767	127	545	672	574	93	1233	3274	4507	294
BRESCIA.....	212771	173157	39614	205511	167694	37817	898	6382	7260	5463	1797	2395	5262	7657	820
CHIARI.....	72177	56312	15865	70430	55085	15345	149	1598	1747	1227	520	401	1434	1865	221
SALÒ.....	59080	53934	5146	57068	52312	4756	409	1603	2012	1622	390	1166	1896	3062	153
VEROLANUOVA.....	56690	46176	10514	55695	45542	10123	149	876	1025	634	391	295	1152	1447	1279
Totale della Provincia...	456023	379019	77004	443307	369499	73808	1732	10984	12716	9520	3196	5490	13048	18538	16362

TAV. I. — POPOLAZIONE PRESENTE ED ASSENTE DEI COMUNI.

Censimento 1871.

Cagliari.

CIRCONDARI o DISTRETTI E COMUNI	Popolazione presente											Assenti dal Comune				
	COMPLESSIVA				CON DIMORA STABILE			CON DIMORA OCCASIONALE				Totale degli assenti	Totale dai centri delle frazioni dalla campagna			
	Totale	agglomerata nei centri delle frazioni	sparsa nella campagna		Totale	agglomerata nei centri delle frazioni	sparsa nella campagna	di passaggio per qualche tempo	Totale	agglomerata	sparsa					
PROVINCIA DI CAGLIARI.																
Circondario di Cagliari.																
ARIXI	313	313	»	304	304	»	2	7	9	9	»	15	21	36	36	»
ARMUNGIA	947	947	»	943	943	»	4	»	4	4	»	1	4	5	5	»
ASSEMIMI	1838	1807	31	1834	1803	31	1	3	4	4	»	7	12	19	14	5
BALLAO	936	929	7	928	928	»	1	7	8	1	7	4	10	14	14	»
BARRALI	305	297	8	296	290	6	6	3	9	7	2	2	18	20	20	»
BARUMINI	1167	1167	»	1157	1157	»	9	1	10	10	»	3	27	30	30	»
BURCI	971	949	22	971	949	22	»	»	»	»	»	1	17	18	18	»
CAGLIARI	33039	31915	1124	31499	30929	570	605	935	1540	986	554	250	457	707	703	4
CAPOFERRA	1226	1144	82	1205	1131	74	7	14	21	13	8	14	25	39	34	5
COLLINAS	962	962	»	953	953	»	8	1	9	9	»	10	40	50	50	»
DECIMOMANNU	1458	1458	»	1399	1399	»	9	50	59	59	»	35	21	56	56	»
DECIMOPUEZZU	1119	1119	»	1117	1117	»	1	1	2	2	»	4	12	16	16	»
DONIGALA SEURGUS	788	788	»	780	780	»	2	6	8	8	»	19	27	46	46	»
DONORI	769	733	36	731	723	8	3	35	38	10	28	5	50	55	55	»
ELMAS	628	623	5	625	620	5	3	»	3	3	»	»	7	7	7	»
FURTEI	909	909	»	907	907	»	2	»	2	2	»	3	5	8	8	»
GESICO	801	796	5	801	796	5	»	»	»	»	»	1	12	13	13	»
GESTURI	1443	1423	20	1436	1416	20	1	6	7	7	»	»	21	21	21	»
GONI	323	323	»	313	313	»	»	10	10	10	»	»	2	2	2	»
GUANAGGIORE	609	608	1	586	585	1	»	23	23	23	»	»	12	12	12	»
GUASILA	2010	2005	5	1992	1987	5	10	8	18	18	»	18	46	64	60	4
LASPLASSAS	456	452	4	443	439	4	13	»	13	13	»	»	16	16	14	2
LUNAMATRONA	1021	1021	»	1009	1009	»	»	12	12	12	»	6	3	9	9	»
MANDAS	1991	1991	»	1955	1955	»	10	26	36	36	»	17	82	99	99	»
MARACALAGONIS	1061	1056	11	1049	1038	11	1	11	12	12	»	9	51	60	60	»
MONASTIR	1293	1281	12	1232	1224	8	10	51	61	57	4	18	23	41	41	»
MURAVERA	1955	1831	124	1829	1778	51	1	125	126	53	73	12	31	43	42	1
NERAMINIS	1945	1936	9	1943	1934	9	2	»	2	2	»	39	48	87	87	»
ORTACESUS	538	526	12	531	519	12	5	2	7	7	»	8	9	17	17	»
PABILLONIS	1446	1446	»	1446	1446	»	»	»	»	»	»	»	3	3	3	»
PAULI ANSAREI	406	406	»	406	406	»	»	»	»	»	»	»	18	18	18	»
PAULI PIRRI	2993	2993	»	2985	2985	»	1	7	8	8	»	17	41	58	58	»
PIMENTEL	623	623	»	618	618	»	4	1	5	5	»	6	17	23	23	»

TAV. I. — POPOLAZIONE PRESENTE ED ASSENTE DEI COMUNI.

Cagliari.

Censimento 1871.

CIRCONDARI o DISTRETTI E COMUNI	Popolazione presente											Assenti dal Comune				
	COMPLESSIVA				CON DIMORA STABILE			CON DIMORA OCCASIONALE				Totale degli assenti	Totale dai centri delle frazioni dalla campagna			
	Totale	agglomerata nei centri delle frazioni	sparsa nella campagna		Totale	agglomerata nei centri delle frazioni	sparsa nella campagna	di passaggio per qualche tempo	Totale	agglomerata	sparsa					
PIRRI	1719	1659	60	1669	1618	51	7	43	50	41	9	124	50	174	174	»
PULA	1485	1440	45	1448	1412	36	9	28	37	28	9	4	33	37	37	»
QUARTO SANT'ELENA	6177	6152	25	6166	6141	25	2	9	11	11	»	58	143	201	201	»
QUARTUCCIO	1892	1850	12	1885	1873	12	7	»	7	7	»	50	3	53	53	»
SANASSI	2308	2301	7	2275	2263	7	17	16	33	33	»	12	29	41	41	»
SAMATZAI	1211	1206	5	1195	1190	5	14	2	16	16	»	26	41	67	67	»
SAN BASILIO	1142	1142	»	1080	1080	»	59	3	62	62	»	5	80	85	85	»
SAN GAVINO MONREALE	2846	2846	»	2608	2608	»	17	221	238	238	»	9	37	46	46	»
SANLURI	4159	3988	171	4151	3983	168	2	6	8	5	3	2	24	26	23	3
SAN NICCOLO GERREI	1010	1008	2	1003	1003	»	4	3	7	5	2	4	2	6	6	»
SAN PANTALEO	1746	1744	2	1722	1720	2	17	7	24	24	»	52	78	130	129	1
SAN PIETRO PULA	388	388	»	386	386	»	»	2	2	2	»	5	7	12	12	»
SAN SPIRATO	1735	1731	4	1727	1723	4	6	2	8	8	»	14	31	45	45	»
SANT'ANDREA FRIUS	883	888	»	878	878	»	4	6	10	10	»	42	16	58	58	»
SAN VITO	2920	2813	107	2788	2782	6	»	132	132	31	101	16	67	83	67	16
SARDARA	2569	2569	»	2565	2565	»	4	»	4	4	»	52	66	118	118	»
SARROCH	1138	1053	85	1116	1048	68	2	20	22	5	17	5	29	34	31	3
SEGARIO	581	581	»	578	578	»	2	1	3	3	»	1	9	10	10	»
SELARGIUS	2900	2900	»	2899	2899	»	1	»	1	1	»	36	41	77	77	»
SELEGAS	1010	1010	»	999	999	»	3	8	11	11	»	18	31	49	49	»
SINORI	1426	1426	»	1418	1418	»	4	4	8	8	»	30	35	65	65	»
SERDIANA	874	837	37	840	830	10	5	29	34	7	27	17	24	41	40	1
SERRAMANNA	2776	2770	6	2748	2742	6	5	23	28	28	»	5	38	43	43	»
SERRENI	2118	2112	6	2117	2111	6	1	»	1	1	»	»	7	7	7	»
SESTU	1566	1547	19	1552	1533	19	»	14	14	14	»	13	8	21	20	1
SETTILO SAN PIETRO	1505	1505	»	1497	1497	»	3	5	8	8	»	7	30	37	37	»
SEURGUS	861	861	»	847	847	»	1	13	14	14	»	1	50	51	51	»
SICCI SAN BIAGIO	858	858	»	841	841	»	8	9	17	17	»	»	17	17	17	»
SIDDI	601	601	»	598	598	»	»	3	3	3	»	»	20	20	20	»
SILIUS	872	872	»	872	872	»	»	»	»	»	»	»	20	20	20	»
SINNAI	3117	2920	197	2925	2914	11	1	191	192	6	186	31	21	52	52	»
SISINI	206	206	»	198	198	»	»	8	8	8	»	19	20	39	39	»
SOLEMINIS	374	363	11	335	335	»	»	39	39	28	11	9	6	15	15	»
SUELLI	850	840	10	843	833	10	6	1	7	7	»	13	1	14	14	»
TULI	1258	1258	»	1249	1249	»	4	5	9	9	»	6	31	37	37	»
USSANA	1129	1075	54	1121	1067	54	54	1	7	8	8	2	28	30	29	1

TAV. I. — POPOLAZIONE PRESENTE ED ASSENTE DEI COMUNI.
Censimento 1871.

Cagliari.

CIRCONDARI o DISTRETTI E COMUNI	Popolazione presente											Assenti dal Comune				
	COMPLESSIVA			CON DIMORA STABILE			CON DIMORA OCCASIONALE					per meno di sei mesi	per più di sei mesi	TOTALE degli assenti		
	TOTALE	agglomerata nei centri delle frazioni	sparsa nella campagna	TOTALE	agglomerata nei centri delle frazioni	sparsa nella campagna	di passaggio	per qualche tempo	TOTALE	agglomerata	sparsa			TOTALE	dai centri delle frazioni	dalla campagna
USSARAMANNA.....	613	613		609	609		2	2	4	4		8	23	31	31	
UTA.....	1579	1506	13	1577	1564	13	2		2	2		9	8	17	17	
VILLAMAR.....	1796	1782	14	1784	1770	14	12		12	12		14	27	41	41	
VILLANOVAFORRU.....	523	523		512	512		7	4	11	11		4	1	5	5	
VILLANOVAFRANCA.....	1135	1135		1132	1132			3	3	3		5	29	34	34	
VILLAPUTZU.....	2531	2531		2440	2440			91	91	91			31	31	31	
VILLASALTO.....	1647	1647		1638	1638		8	1	9	9		2	23	25	25	
VILLASIMIUS.....	1293	1218	75	1245	1211	34	10	38	48	7	41	46	6	52	52	
VILLASOR.....	2464	2326	138	2317	2306	11	13	134	147	20	127	12	42	54	54	
VILLASPECIOSA.....	514	507	7	507	500	7	2	5	7	7		2	18	20	20	
Totale...	142599	139069	2650	139123	137702	1421	993	2483	3476	2267	1209	1328	2577	3905	3858	47
Circondario di Iglesias.																
ARBUS.....	3684	3646	38	3684	3646	38						174	174	17	157	
CALASETTA.....	708	708		702	702		6		6	6		2	5	7	7	
CARLOFORTE.....	4895	4883	9	4893	4824	9	58	4	62	62			62	62	62	
DOMUS DE MARIA.....	662	650	12	655	645	10	3	4	7	5	2	12	12	24	23	1
DOMUSNOVAS.....	2658	2602	56	2548	2492	56	25	85	110	110		15	20	35	34	1
FLUMINIMAGGIORE.....	3142	3155	7	2628	2621	7		514	514	514		11	36	47	47	
GONNESA.....	1521	1363	155	1387	1306	81	4	130	134	60	74	4	8	12	11	1
GONNOSFANADIGA.....	3787	3787		3774	3774		2	11	13	13		42	47	89	89	
GUSPINI.....	5716	5275	441	5333	5263	70	6	377	383	12	371	20	4	24	19	5
IGLESIAS.....	9816	6630	3186	7522	6222	1300	92	2202	2294	408	1886	14	48	62	52	10
MUSEI.....	689	689		67	627		5	57	62	62		30	13	43	43	
NARCAO.....	2365	1161	1204	2342	1154	1188	8	15	23	7	16	53	43	96	49	47
PALMAS SUERGIE.....	1351	167	1184	1266	151	1115	23	62	85	16	69	12	32	44	3	41
PORTOSCUS.....	683	683		674	674		1	8	9	9		2		2	2	
SANTADI.....	3468	1324	2144	3440	1302	2138	7	21	28	22	6	46	118	164	80	84
SANT'ANTIOCO.....	3080	3063	17	3074	3057	17	6		6	6		8	106	114	112	2
SERBARIO.....	1544	824	720	1522	804	718	12	10	22	20	2	10	3	13	11	2
SILQUA.....	2319	2149	170	2185	2105	80	5	129	134	44	90	31	20	51	43	8
TEULADA.....	2791	2388	403	2786	2383	403	5		5	5		11	68	79	75	4
TRATALIAS.....	1057	752	305	1028	727	301		29	29	25	4		34	34	28	6
VALLERMOZA.....	1315	1300	15	1297	1295	2	4	14	18	5	13	14	18	32	32	

TAV. I. — POPOLAZIONE PRESENTE ED ASSENTE DEI COMUNI.
Censimento 1871.

Cagliari.

CIRCONDARI o DISTRETTI E COMUNI	Popolazione presente											Assenti dal Comune				
	COMPLESSIVA			CON DIMORA STABILE			CON DIMORA OCCASIONALE					per meno di sei mesi	per più di sei mesi	TOTALE degli assenti		
	TOTALE	agglomerata nei centri delle frazioni	sparsa nella campagna	TOTALE	agglomerata nei centri delle frazioni	sparsa nella campagna	di passaggio	per qualche tempo	TOTALE	agglomerata	sparsa			TOTALE	dai centri delle frazioni	dalla campagna
VILLACIDRO.....	4749	4749		4730	4730		3	16	19	19		23	116	139	139	
VILLAMASSARGIA.....	1938	1850	88	1882	1840	42	4	52	56	16	40	5	80	85	83	2
VILLARIO MASANAS.....	2619	1638	981	2618	1637	981	1		1	1		8	7	15	9	6
Totale...	66557	55428	11129	62537	53981	8556	280	3740	4020	1447	2573	373	1074	1447	1070	377
Circondario di Lanusei.																
ARITZO.....	2102	2102		2085	2085		15	2	17	17		35	5	40	40	
ARZANA.....	1665	1665		1665	1665							37	52	89	89	
ATZARA.....	1620	1620		1442	1442		15	163	178	178		12	15	27	27	
AUSTIS.....	706	706		705	705		1		1	1		1	22	23	23	
BARI SARDO.....	1579	1578	1	1567	1567		6	6	12	11	1	2	9	11	11	
BAUNNI.....	1886	1881	5	1855	1850	5	15	16	31	31		1	12	13	13	
BELVI.....	833	833		831	831		2		2	2		4	3	7	7	
DESULO.....	2067	2065	2	2043	2043		13	9	22	22		291	20	311	311	
ELINI.....	325	325		322	322		3		3	3			6	6	6	
ESCALAPLANO.....	1413	1413		1410	1410		3		3	3		3	8	11	11	
ESCOLCA.....	615	615		615	615							5	4	9	9	
ESTENZILI.....	671	671		624	624		7	40	47	47		93	39	132	132	
GADONI.....	693	693		693	693		3	2	5	5		17	6	23	23	
GAIRO.....	1370	1370		1368	1368		2		2	2		2	17	19	19	
GENONI.....	1339	1339		1328	1328		8	3	11	11		4	27	31	31	
GERGHEI.....	1878	1878		1870	1870		3	5	8	8		12	51	63	63	
GIRASOL.....	303	303		300	300		1	2	3	3			18	18	18	
ILRONO.....	1486	1470	16	1467	1451	16	6	13	19	19		8	8	16	16	
ISILI.....	2351	2354		2346	2346		7	1	8	8		9	25	34	34	
JERSU.....	2198	2168	30	2116	2103	13	2	80	82	65	17	5	15	20	20	
LACONI.....	2107	2090	8	2083	2080	8	9	10	19	19		11	50	61	61	
LANUSEI.....	2487	2486	1	2330	2359	1	7	120	127	127		18	16	34	34	
LOCERI.....	942	942		942	942								5	5	5	
LOTZORAI.....	728	728		719	719		1	8	9	9						
MEANA SARDO.....	1700	1691	9	1654	1645	9	1	45	46	46		4	12	16	16	
NURAGUS.....	1233	1238		1220	1229		4	5	9	9		6	9	15	15	
NURALLAO.....	1059	1049	10	1049	1039	10	6	4	10	10		3	9	12	12	
NURRI.....	2204	2195	9	2188	2187	1	3	13	16	8	8	9	59	68	68	
ORROLI.....	1891	1891		1891	1891							6	42	48	48	

TAV. I. — POPOLAZIONE PRESENTE ED ASSENTE DEI COMUNI.

Censimento 1871.

Cagliari.

CIRCONDARI o DISTRETTI E COMUNI	Popolazione presente									Assenti dal Comune						
	COMPLESSIVA			CON DIMORA STABILE			CON DIMORA OCCASIONALE			per meno di sei mesi	per più di sei mesi	TOTALE degli assenti				
	TOTALE	agglomerata nei centri delle frazioni	sparsa nella campagna	TOTALE	agglomerata nei centri delle frazioni	sparsa nella campagna	di passaggio per qualche tempo	TOTALE	agglomerata			sparsa	TOTALE dai centri delle frazioni	dalla campagna		
ORTUERI.....	1687	1687	»	1676	1676	»	9	2	11	11	»	1	16	17	17	»
OSINI.....	778	766	12	763	763	»	1	14	15	3	12	18	19	37	37	»
PERDASDEFOGU.....	671	671	»	670	670	»	»	1	1	1	»	11	4	15	15	»
SADALI.....	677	674	3	674	671	3	1	2	3	3	»	17	20	37	37	»
SERRI.....	588	588	»	584	584	»	2	2	4	4	»	3	4	7	7	»
SEUI.....	1940	1929	11	1933	1922	11	7	»	7	7	»	88	21	109	109	»
SEULO.....	753	753	»	752	752	»	1	»	1	1	»	»	9	9	9	»
SORGONO.....	1726	1717	9	1719	1710	9	7	»	7	7	»	35	17	52	52	»
TALANA.....	492	492	»	490	490	»	2	»	2	2	»	5	1	6	6	»
TERTENIA.....	1519	1447	72	1265	1265	»	6	248	254	182	72	2	28	30	28	2
TETI.....	474	474	»	454	454	»	3	17	20	20	»	3	7	10	10	»
TIANA.....	616	616	»	604	604	»	4	8	12	12	»	12	10	22	22	»
TONARA.....	2313	2313	»	2313	2313	»	»	»	»	»	»	189	11	200	200	»
TORTOLI.....	1903	1832	71	1756	1728	28	16	131	147	104	43	5	15	20	20	»
TRIEI.....	416	416	»	415	415	»	1	»	1	1	»	1	1	2	2	»
ULASSAI.....	1566	1566	»	1558	1558	»	»	8	8	8	»	»	33	33	33	»
URSULEI.....	640	640	»	640	640	»	»	»	»	»	»	3	8	11	11	»
USSASSAI.....	571	571	»	564	564	»	2	5	7	7	»	7	3	10	10	»
VILLAGRANDE STRISAILI.....	1111	1093	18	1101	1083	18	4	6	10	10	»	190	9	199	198	1
VILLANOVA TULO.....	705	699	6	702	696	6	3	»	3	3	»	»	15	15	15	»
Totale....	62608	62317	291	61405	61267	138	212	991	1203	1050	153	1188	815	2003	1911	92
Circondario di Oristano.																
ABBASSANTA.....	1399	1386	13	1384	1371	13	4	11	15	15	»	13	40	53	53	»
AIDOMAGGIORE.....	1071	1065	6	1035	1035	»	8	28	36	30	6	»	22	22	22	»
ALES.....	1208	1208	»	1197	1197	»	10	1	11	11	»	8	45	53	53	»
ALLAI.....	662	662	»	657	657	»	5	»	5	5	»	»	4	4	4	»
ARDAULI.....	1181	1181	»	1181	1181	»	»	»	»	»	»	»	23	23	23	»
ASSOLO.....	640	640	»	640	640	»	»	»	»	»	»	1	12	13	13	»
ASUNI.....	622	622	»	604	604	»	7	11	18	18	»	5	23	28	28	»
BANNARI D'USELLUS.....	537	537	»	536	536	»	1	»	1	1	»	3	28	31	31	»
BARADILI.....	151	151	»	127	127	»	»	24	24	24	»	»	»	»	»	»
BARATILI SAN PIETRO.....	585	585	»	580	580	»	4	1	5	5	»	»	7	7	7	»
BARESSA.....	707	707	»	706	706	»	1	»	1	1	»	»	4	4	4	»

TAV. I. — POPOLAZIONE PRESENTE ED ASSENTE DEI COMUNI.

Cagliari.

Censimento 1871.

CIRCONDARI o DISTRETTI E COMUNI	Popolazione presente										Assenti dal Comune						
	COMPLESSIVA				CON DIMORA STABILE			CON DIMORA OCCASIONALE			per meno di sei mesi	per più di sei mesi	TOTALE degli assenti				
	TOTALE	agglomerata nei centri delle frazioni	sparsa nella campagna	TOTALE	agglomerata nei centri delle frazioni	sparsa nella campagna	TOTALE	agglomerata	sparsa	TOTALE dai centri delle frazioni			dalla campagna				
BAULADU.....	754	754	»	730	730	»	6	18	24	24	»	1	2	3	3	»	
BIDONI.....	334	334	»	334	334	»	»	»	»	»	»	»	34	34	34	»	
BIRORI.....	364	364	»	364	364	»	»	»	»	»	»	»	37	39	39	»	
BONARCADU.....	1320	1320	»	1311	1311	»	»	9	9	9	»	1	1	2	2	»	
BORONEDDU.....	183	183	»	182	182	»	»	1	1	1	»	5	71	76	76	»	
BORONE.....	2042	2042	»	2017	2017	»	»	25	25	25	»	5	58	63	63	»	
BORTIGALI.....	2985	2985	»	2980	2980	»	»	5	5	5	»	55	244	299	299	»	
BOSA.....	6706	6706	»	6697	6697	»	9	»	9	9	»	14	30	44	44	»	
BUSACCHI.....	2163	2163	»	2147	2147	»	8	8	16	16	»	»	89	89	89	»	
CABRIS.....	4130	4100	30	4120	4090	30	2	8	10	10	»	9	65	74	74	»	
CUGLIERI.....	4549	4519	30	4525	4495	30	12	12	24	24	»	»	10	10	10	»	
CURCURIS.....	381	381	»	377	377	»	4	»	4	4	»	»	4	4	4	»	
DOMUSNOVAS CANALE.....	147	147	»	143	143	»	3	1	4	4	»	»	2	2	2	»	
DONIGALA TENUGHERU.....	453	366	87	453	366	87	»	»	»	»	»	25	19	44	44	»	
DUALCHI.....	626	616	10	625	615	10	1	»	1	1	»	1	4	5	5	»	
ESCOVEDU.....	206	206	»	202	202	»	4	»	4	4	»	»	1	1	2	2	»
FIGU.....	148	148	»	148	148	»	»	»	»	»	»	3	1	4	4	»	
FLUSSIO.....	617	617	»	611	611	»	»	6	6	6	»	1	30	31	31	»	
FORDONGIANUS.....	1223	1223	»	1218	1218	»	3	2	5	5	»	3	2	5	5	»	
GENURI.....	395	395	»	395	395	»	»	»	»	»	»	4	148	152	152	»	
GHILARZA.....	2599	2599	»	2590	2590	»	6	3	9	9	»	7	35	42	42	»	
GONNOSCODINA.....	492	492	»	491	491	»	1	»	1	1	»	2	2	4	4	»	
GONNOSRÒ.....	547	547	»	533	533	»	10	4	14	14	»	1	39	40	40	»	
GONNOSTRAMATZA.....	958	958	»	958	958	»	»	»	»	»	»	7	37	44	44	»	
MACOMER.....	2390	2390	»	2383	2383	»	7	»	7	7	»	1	6	7	7	»	
MAGOMADAS.....	678	678	»	668	668	»	4	6	10	10	»	»	40	40	40	»	
MARRUBIU.....	1279	1233	46	1176	1165	11	3	100	103	68	35	»	16	16	16	»	
MASSAMA.....	385	385	»	381	381	»	»	4	4	4	»	53	59	112	112	»	
MASULLAS.....	1001	1001	»	997	997	»	1	3	4	4	»	22	34	56	56	»	
MILIS.....	1706	1706	»	1704	1704	»	2	»	2	2	»	1	»	1	1	»	
MODULO.....	401	401	»	399	399	»	2	»	2	2	»	4	7	11	11	»	
MOGORELLA.....	505	505	»	463	463	»	4	38	42	42	»	»	27	27	27	»	
MOGORO.....	2236	2236	»	2233	2233	»	2	1	3	3	»	3	7	10	9	1	
MONTRESTA.....	779	772	7	756	749	7	18	5	23	23	»	»	3	45	48	48	»
MONGORGIORI.....	892	892	»	890	890	»	2	»	2	2	»	»	20	20	20	»	
NARBOLIA.....	1321	1321	»	1318	1318	»	3	»	3	3	»	»	»	»	»	»	

TAV. I. — POPOLAZIONE PRESENTE ED ASSENTE DEI COMUNI.

Censimento 1871.

Cagliari.

CIRCONDARI o DISTRETTI E COMUNI	Popolazione presente									Assenti dal Comune						
	COMPLESSIVA			CON DIMORA STABILE			CON DIMORA OCCASIONALE			per meno di sei mesi		per più di sei mesi		TOTALE degli assenti		
	TOTALE	agglomerata nei centri delle frazioni	sparsa nella campagna	TOTALE	agglomerata nei centri delle frazioni	sparsa nella campagna	di passaggio per qualche tempo	TOTALE	agglomerata	sparsa	TOTALE dai centri delle frazioni	dalla campagna	TOTALE	dai centri delle frazioni	dalla campagna	
NEONELLI	863	863	»	856	856	»	4	3	7	7	»	11	16	27	27	»
NORAGUGUME	580	580	»	575	575	»	4	1	5	5	»	5	7	12	12	»
NORBELLO	815	815	»	815	815	»	»	»	»	»	»	7	13	20	20	»
NUGHEDU SANTA VITTORIA	501	501	»	501	501	»	»	»	»	»	»	5	5	5	5	»
NURACHI	748	748	»	715	715	»	3	30	33	33	»	9	14	23	23	»
NURAXINIEDDU	301	277	24	258	253	5	4	39	43	24	19	»	11	11	8	3
NURECI	462	462	»	441	441	»	3	18	21	21	»	4	4	4	4	»
OLLASTRA SIMAXIS	840	821	19	817	817	»	4	19	23	4	19	»	29	29	29	»
OLLASTRA USELLUS	364	364	»	361	361	»	3	»	3	3	»	4	27	31	31	»
ORISTANO	6996	6963	33	6775	6742	33	43	178	221	221	»	34	98	132	132	»
PALMAS ARBOREA	490	490	»	454	454	»	»	36	36	36	»	6	33	39	39	»
PAU	422	422	»	422	422	»	»	»	»	»	»	5	34	39	39	»
PAULILATINO	3032	3024	8	3019	3013	6	12	1	13	11	2	11	71	82	82	»
POMPU	174	174	»	162	162	»	»	12	12	12	»	8	1	9	9	»
RIOLA	1169	1169	»	1123	1123	»	2	44	46	46	»	10	32	42	42	»
RUINAS	902	902	»	894	894	»	3	5	8	8	»	14	10	24	24	»
SAGAMA	480	480	»	470	470	»	3	7	10	10	»	6	16	22	22	»
SAMUGHEO	2150	2150	»	2125	2125	»	22	3	25	25	»	14	15	29	29	»
SAN NICCOLÒ D'ARCIDANO	1226	1226	»	1223	1223	»	3	»	3	3	»	»	6	6	6	»
SANTA GIUSTA	1257	1140	117	1151	1135	16	5	101	106	5	101	»	15	15	15	»
SANT'ANTONIO RUINAS	538	538	»	520	520	»	8	10	18	18	»	1	14	15	15	»
SANTU LUSSURGIU	4564	4564	»	4547	4547	»	2	15	17	17	»	28	136	164	164	»
SAN VERO CONGIUS	149	149	»	147	147	»	»	2	2	2	»	»	6	6	6	»
SAN VERO MILIS	2097	2097	»	2097	2097	»	»	»	»	»	»	1	34	35	35	»
SCANO MONTIFERRO	2090	2090	»	2088	2088	»	2	»	2	2	»	»	8	8	8	»
SEDILO	2640	2640	»	2638	2638	»	1	1	2	2	»	6	18	24	24	»
SENEGHE	2182	2181	1	2182	2181	1	»	»	»	»	»	2	19	21	21	»
SENIS	776	776	»	765	765	»	10	1	11	11	»	2	18	20	20	»
SENNARIOLO	374	374	»	370	370	»	»	4	4	4	»	1	22	23	23	»
SETZU	314	314	»	312	312	»	»	2	2	2	»	10	8	18	18	»
SIAMAGGIORE	716	716	»	686	686	»	»	30	30	30	»	5	3	8	8	»
SIAMANNA	681	666	15	662	662	»	4	15	19	4	15	»	14	14	14	»
SCIAPICIA	399	384	15	384	384	»	»	15	15	»	15	»	15	15	15	»
SILI	595	595	»	571	571	»	1	23	24	24	»	3	15	18	18	»
SIMALA	564	564	»	557	557	»	1	6	7	7	»	»	40	40	40	»
SIMAXIS	675	650	25	650	650	»	»	25	25	»	25	3	2	5	5	»

TAV. I. — POPOLAZIONE PRESENTE ED ASSENTE DEI COMUNI.

Cagliari.

Censimento 1871.

CIRCONDARI o DISTRETTI E COMUNI	Popolazione presente										Assenti dal Comune					
	COMPLESSIVA				CON DIMORA STABILE			CON DIMORA OCCASIONALE			per meno di sei mesi		per più di sei mesi		TOTALE degli assenti	
	TOTALE	agglomerata nei centri delle frazioni	sparsa nella campagna	TOTALE	agglomerata nei centri delle frazioni	sparsa nella campagna	di passaggio per qualche tempo	TOTALE	agglomerata	sparsa	per meno di sei mesi	per più di sei mesi	TOTALE dai centri delle frazioni	dalla campagna		
SINDIA	1470	1470	»	1463	1463	»	4	»	4	4	»	20	16	36	36	»
SINI	578	578	»	574	574	»	4	»	4	4	»	5	7	12	12	»
SIRIS	216	216	»	207	207	»	1	8	9	9	»	8	9	17	17	»
SODDI	248	248	»	246	246	»	»	2	2	2	»	2	12	14	14	»
SOLANAS	303	283	20	303	283	20	»	»	»	»	»	2	5	7	6	1
SOLORUSSA	1800	1800	»	1792	1792	»	6	2	8	8	»	3	17	20	20	»
SORRADILE	938	938	»	931	931	»	7	»	7	7	»	»	20	20	20	»
SUNI	1160	1160	»	1155	1155	»	4	1	5	5	»	2	»	2	2	»
TADASUNI	385	385	»	383	383	»	2	»	2	2	»	»	3	3	3	»
TERRALBA	4308	4283	25	4221	4207	14	8	79	87	76	11	11	54	65	65	»
TINNURA	222	222	»	221	221	»	1	»	1	1	»	3	»	3	3	»
TRAMATZA	890	890	»	886	883	»	»	4	4	4	»	4	5	9	9	»
TRESNURAGHES	1647	1647	»	1644	1644	»	3	»	3	3	»	12	10	22	22	»
TURRI	479	479	»	479	479	»	»	»	»	»	»	4	5	9	9	»
ULA TIRSO	830	830	»	827	827	»	2	1	3	3	»	»	2	2	2	»
URAS	2241	2241	»	2185	2185	»	17	39	56	56	»	14	22	36	36	»
USELLUS	750	750	»	726	726	»	18	6	24	24	»	»	8	8	8	»
VILLANOVA TRUSCHEDDU	404	404	»	403	403	»	»	1	1	1	»	5	»	5	5	»
VILLURBANA	1227	1227	»	1101	1101	»	8	118	126	126	»	»	»	»	»	»
ZEDDIANI	645	645	»	640	640	»	1	4	5	5	»	2	33	35	35	»
ZEPPARA	274	274	»	274	274	»	»	»	»	»	»	2	5	7	7	»
ZERFALIU	459	449	10	431	431	»	»	28	28	18	10	2	13	15	15	»
ZURI	186	186	»	184	184	»	1	1	2	2	»	1	»	1	1	»
Totale....	121444	120903	541	119778	119495	283	391	1275	1666	1408	258	574	2510	3084	3079	5
Riepilogo.																
CAGLIARI	142599	139969	2630	139123	137702	1421	993	2483	3476	2267	1209	1328	2577	3905	3858	47
IGLESIAS	66557	55428	11129	62537	53981	8556	280	3740	4020	1447	2573	373	1074	1447	1070	377
LANUSEI	62608	62317	291	61405	61267	138	212	991	1203	1050	153	1188	815	2003	1911	92
ORISTANO	121444	120903	541	119778	119495	283	391	1275	1666	1408	258	574	2510	3084	3079	5
Totale della Provincia...	393208	378617	14591	382843	372445	10398	1876	8489	10365	6172	4193	3463	6976	10439	9918	521

TAV. I. — POPOLAZIONE PRESENTE ED ASSENTE DEI COMUNI.

Censimento 1871.

Caltanissetta.

CIRCONDARI o DISTRETTI E COMUNI	Popolazione presente									Assenti dal Comune						
	COMPLESSIVA			CON DIMORA STABILE			CON DIMORA OCCASIONALE			per meno di sei mesi	per più di sei mesi	TOTALE degli assenti				
	TOTALE	agglomerata nei centri delle frazioni	sparsa nella campagna	TOTALE	agglomerata nei centri delle frazioni	sparsa nella campagna	di passaggio per qualche tempo	TOTALE	agglomerata			sparsa	TOTALE	dai centri delle frazioni	dalla campagna	
PROVINCIA DI CALTANISSETTA.																
Circondario di Caltanissetta.																
ACQUAVIVA PLATANI	1805	1792	13	1788	1775	13	11	6	17	17	»	12	15	27	27	»
CALTANISSETTA	26156	21464	4692	25570	20881	4689	173	413	586	583	3	26	137	163	158	5
CAMPOFRANCO	2334	2039	295	2334	2030	295	»	»	»	»	»	1	7	8	8	»
DELIA	3642	3642	»	3636	3636	»	»	6	6	6	»	2	26	28	28	»
MARIANOPOLI	2012	1957	55	1998	1943	55	8	6	14	14	»	94	13	107	91	16
MONTEORO	2867	2840	27	2860	2833	27	»	7	7	7	»	3	12	15	15	»
MUSSOMELI	8675	8675	»	8646	8646	»	3	26	29	29	»	7	184	191	191	»
RESUTTANO	4117	4052	65	4114	4051	63	2	1	3	1	2	36	65	101	91	10
SAN CATALDO	12899	12727	172	12872	12700	172	6	21	27	27	»	14	39	53	53	»
SANTA CATERINA VILLARMOSSA	6490	6346	144	6429	6323	106	3	58	61	23	36	17	57	74	74	»
SERRADIFALCO	6948	6891	57	6862	6811	51	9	77	86	80	0	10	55	65	64	1
SOMMATINO	4644	4644	»	4637	4637	»	»	7	7	7	»	7	3	10	10	»
SUTERA	3897	2752	1145	3895	2750	1145	1	1	2	2	»	10	36	46	35	11
VALLELUNGA PRATAMENO	5167	5147	20	5098	5078	20	56	13	69	69	»	34	50	84	84	»
VILLALBA	3571	3569	2	3534	3532	2	»	37	37	37	»	11	35	46	46	»
Totale....	95224	88537	6687	94273	87635	6638	272	679	951	902	49	284	734	1018	975	43
Circondario di Piazza Armerina.																
AIDONE	6418	5660	758	6217	5463	754	7	194	201	197	4	37	72	109	87	22
BARRAFRANCA	8426	8275	151	8356	8229	127	11	59	70	46	24	7	55	62	62	»
CALASCIBETTA	5791	5629	162	5543	5443	100	33	215	248	186	62	14	45	59	59	»
CASTROGIOVANNI	14511	14148	363	13951	13922	20	37	523	560	226	334	2	50	52	52	»
PIAZZA ARMERINA	18252	15923	2329	17998	15738	2260	68	186	254	185	69	81	200	281	261	20
PIETRAPERZIA	10149	9909	240	10064	9839	225	67	18	85	70	15	8	34	42	40	2
VALGUARNERA CAROPEPE	9524	9433	91	9376	9327	49	14	134	148	106	42	22	72	94	93	1
VILLAROSA	6879	6792	87	6828	6741	87	34	17	51	51	»	9	40	49	49	»
Totale....	79950	75769	4181	78333	74702	3631	271	1346	1617	1067	550	180	568	748	703	45

TAV. I. — POPOLAZIONE PRESENTE ED ASSENTE DEI COMUNI.

Caltanissetta.

Censimento 1871.

CIRCONDARI o DISTRETTI E COMUNI	Popolazione presente										Assenti dal Comune					
	COMPLESSIVA				CON DIMORA STABILE			CON DIMORA OCCASIONALE			per meno di sei mesi	per più di sei mesi	TOTALE degli assenti			
	TOTALE	agglomerata nei centri delle frazioni	sparsa nella campagna	TOTALE	agglomerata nei centri delle frazioni	sparsa nella campagna	di passaggio per qualche tempo	TOTALE	agglomerata	sparsa			TOTALE	dai centri delle frazioni	dalla campagna	
PROVINCIA DI CAMPOBASSO.																
Circondario di Campobasso.																
BAGNOLI DEL TRIGNO	4210	4093	117	4207	4090	117	»	3	3	3	»	33	396	429	418	11
BARANELLO	3334	2867	467	3329	2862	467	»	5	5	5	»	8	41	49	47	2
BUSO	1981	1948	33	1981	1948	33	»	»	»	»	»	»	24	24	24	»
CAMPOBASSO	14090	13635	455	13823	13368	455	67	200	267	267	»	49	172	221	221	»
CAMPODIPIETRA	1865	1865	»	1859	1859	»	»	6	6	6	»	»	14	14	14	»
CAMPOLIETO	2274	2246	28	2266	2239	27	4	4	8	7	1	4	35	39	39	»
CASALCIPRANO	1684	1432	252	1674	1424	250	1	9	10	8	2	4	11	15	13	2
CASTELLINO DEL BIFERNO	1800	1780	20	1799	1779	20	1	»	1	1	»	1	10	11	11	»
CASTROPIGNANO	3079	3037	42	3036	3006	30	»	43	43	31	12	7	47	54	54	»
CERCEPICCOLA	1637	1566	71	1636	1565	71	»	1	1	1	»	»	8	8	8	»
COLLE D'ANCHISE	1964	1782	182	1964	1782	182	»	»	»	»	»	5	35	40	39	1
FERRAZZANO	3297	3208	89	3260	3171	89	3	34	37	37	»	8	29	37	37	»
Fossalto	2757	2694	63	2744	2681	63	1	12	13	13	»	13	37	50	50	»

TAV. I. — POPOLAZIONE PRESENTE ED ASSENTE DEI COMUNI.

Campobasso.

CIRCONDARI o DISTRETTI E COMUNI	Popolazione presente									Assenti dal Comune						
	COMPLESSIVA			CON DIMORA STABILE			CON DIMORA OCCASIONALE			per meno di sei mesi	per più di sei mesi	TOTALE degli assenti				
	TOTALE	agglomerata nei centri delle frazioni	sparsa nella campagna	TOTALE	agglomerata nei centri delle frazioni	sparsa nella campagna	di passaggio per qualche tempo	TOTALE	agglomerata			sparsa	TOTALE	dai centri delle frazioni	dalla campagna	
GAMBATESA	3257	3257	»	3248	3248	»	9	»	9	»	3	45	48	48	»	
GILDONE	2737	2707	30	2682	2653	29	3	52	55	54	1	11	35	46	46	»
JELSI	2904	2904	»	2898	2898	»	»	6	6	6	»	12	36	38	38	»
LIMOSANO	2627	2627	»	2606	2606	»	»	21	21	21	»	7	28	35	35	»
MACCHIA VALPORTORE	1910	1910	»	1881	1881	»	19	10	29	29	»	5	38	43	43	»
MATRICE	1904	1881	23	1904	1881	23	»	»	»	»	2	21	23	23	»	»
MIRABELLO SANNITICO	2605	2445	160	2520	2418	111	»	76	76	27	49	»	10	10	10	»
MOLISE	807	779	28	807	779	28	»	»	»	»	»	7	7	7	»	»
MONACILIONI	2695	2695	»	2695	2695	»	»	»	»	»	»	32	32	32	»	»
MONTAGANO	3790	3722	68	3771	3703	68	5	14	19	19	»	15	69	84	84	»
ORATINO	2031	2031	»	2022	2022	»	5	4	9	9	»	14	53	67	67	»
PETRELLA TIFEININA	2786	2786	»	2786	2780	»	»	»	»	»	»	5	60	65	65	»
PIETRACATELLA	3330	3330	»	3317	3317	»	»	13	13	13	»	»	37	37	37	»
PIETRACUPE	1159	1159	»	1151	1151	»	»	8	8	8	»	7	75	82	82	»
RICCIA	8123	8123	»	8088	8088	»	4	31	35	35	»	31	67	98	98	»
RIPALIMOSANO	3937	3856	81	3925	3854	81	»	2	2	2	»	7	63	70	70	»
SALCITO	2687	2687	»	2668	2668	»	6	13	19	19	»	72	377	449	449	»
SAN PIASE	1171	1171	»	1167	1167	»	1	3	4	4	»	10	2	12	12	»
SAN GIOVANNI IN GALDO	1794	1794	»	1784	1784	»	»	10	10	10	»	2	15	17	17	»
SAN GIULIANO DEL SANNIO	2369	2326	43	2356	2326	36	11	2	13	6	7	»	35	35	35	»
SANT'ANGELO LIMOSANO	1544	1544	»	1535	1535	»	3	6	9	9	»	17	31	48	48	»
SANT'ELIA A PIANISI	4469	4469	»	4427	4427	»	25	17	42	42	»	9	36	45	45	»
SEPINO	5243	3736	1507	5227	3728	1499	15	1	16	8	»	19	72	91	85	6
SPINETO	1947	1039	908	1938	1030	908	5	4	9	9	»	10	19	29	26	3
TORRELLA DEL SANNIO	1599	1585	14	1594	1580	14	5	»	5	5	»	8	33	41	41	»
TORO	2352	2352	»	2352	2352	»	»	»	»	»	»	2	19	21	21	»
TRIVENTO	4978	4624	354	4958	4604	354	10	10	20	20	»	3	26	29	28	1
TUFARA	2285	2285	»	2280	2280	»	1	4	5	5	»	28	8	36	36	»
VINCHIATURO	3781	3529	252	3761	3509	252	4	16	20	20	»	7	16	23	22	1
Totale.....	126793	121506	5287	125945	120738	5207	208	640	848	768	80	428	2224	2652	2625	27
Circondario d'Isernia.																
ACQUAVIVA D'ISERNIA	705	646	59	705	646	59	»	»	»	»	8	5	13	13	»	»
AGNONE	11073	8217	2856	11019	8163	2856	31	23	54	54	»	80	516	596	549	47
BELMONTE DEL SANNIO	1760	1413	347	1758	1411	347	»	2	2	2	10	111	121	102	19	»

TAV. I. — POPOLAZIONE PRESENTE ED ASSENTE DEI COMUNI.

Censimento 1871.

Campobasso.

CIRCONDARI o DISTRETTI E COMUNI	Popolazione presente									Assenti dal Comune						
	COMPLESSIVA			CON DIMORA STABILE			CON DIMORA OCCASIONALE			per meno di sei mesi	per più di sei mesi	TOTALE degli assenti				
	TOTALE	agglomerata nei centri delle frazioni	sparsa nella campagna	TOTALE	agglomerata nei centri delle frazioni	sparsa nella campagna	di passaggio per qualche tempo	TOTALE	agglomerata			sparsa	TOTALE	dai centri delle frazioni	dalla campagna	
BOJANO	5706	5420	286	5578	5292	286	19	109	128	128	»	5	48	53	52	1
CACCAGNONE	2752	2727	25	2732	2707	25	»	20	20	20	»	39	136	175	175	»
CAMELI	1541	1471	70	1533	1463	70	»	8	8	8	»	64	37	101	98	3
CAMPOCHIARO	2189	2167	22	2187	2166	21	»	2	2	1	1	15	23	38	38	»
CANTALUPO DEL SANNIO	2590	748	1842	2585	743	1842	5	»	5	5	»	»	22	22	12	10
CAPRACOTTA	3238	3238	»	3226	3226	»	6	6	12	12	»	27	1011	1038	1038	»
CAROVILLI	3018	2904	114	3016	2902	114	2	»	2	2	»	7	70	77	76	1
CARPINONE	2954	2853	101	2954	2853	101	»	»	»	»	»	34	24	58	58	»
CASTEL DEL GIUDICE	1292	1292	»	1292	1292	»	»	»	»	»	»	1	297	298	298	»
CASTELLONE AL VOLTURNO	988	866	122	938	846	122	»	20	20	20	»	18	18	36	32	4
CASTELLUCCIO IN VERRINO	815	815	»	813	813	»	1	1	2	2	»	15	38	53	53	»
CASTELPETROSO	2655	2308	347	2647	2300	347	4	4	8	8	»	164	394	558	474	84
CASTELPIZZUTO	587	587	»	580	580	»	2	5	7	7	»	170	23	193	193	»
CERRO AL VOLTURNO	2465	2465	»	2465	2465	»	»	»	»	»	»	62	80	142	142	»
CHIAUCCI	1226	1136	90	1220	1130	90	2	4	6	6	»	10	39	49	48	1
CIVITANOVA DEL SANNIO	3534	3347	187	3526	3339	187	4	4	8	8	»	6	85	91	91	»
CIVITAVECCHIA	2067	647	1420	2064	645	1419	»	3	3	2	1	9	58	67	30	37
COLLI AL VOLTURNO	1721	1577	144	1662	1522	140	7	52	59	55	4	9	21	30	30	»
FILIGNANO	2118	1983	135	2108	1973	135	»	10	16	10	»	9	18	27	26	1
FORLÌ DEL SANNIO	2659	2592	67	2623	2573	50	12	24	36	19	17	12	29	41	41	»
FORNELLI	2261	1685	576	2236	1678	558	4	21	25	7	18	27	16	43	35	8
FROSOLONE	5633	2899	2734	5628	2894	2734	»	5	5	5	»	4	380	384	355	29
GUARDIAROGIA	2321	1350	971	2319	1348	971	2	»	2	2	»	12	79	91	73	18
ISERNIA	9066	7715	1351	8962	7616	1346	13	91	104	99	5	34	197	231	220	11
LONGANO	1153	1145	8	1152	1144	8	»	1	1	1	»	159	79	238	238	»
MACCHIA D'ISERNIA	948	753	195	886	749	137	18	44	62	4	58	12	4	16	16	»
MACCHIAGODENA	3387	1156	2231	3345	1123	2222	1	41	42	33	9	48	82	130	63	67
MIRANDA	2027	2027	»	2023	2023	»	2	2	4	4	»	43	12	55	55	»
MONTAQUILA	1397	1144	253	1373	1122	251	5	19	24	22	2	1	30	31	26	5
MONTENERO VAL COCCHIARA	1455	1455	»	1454	1454	»	»	1	1	1	»	191	139	330	330	»
MONTERODUNI	3060	3007	53	3053	3003	50	7	»	7	4	3	»	37	37	37	»
PESCHE	1437	1437	»	1437	1437	»	»	»	»	»	»	91	3	94	94	»
PESCOLANCIANO	1797	1797	»	1769	1769	»	6	22	28	28	»	61	68	129	129	»
PESCOPENNATARO	1201	1201	»	1199	1199	»	1	1	2	2	»	182	13	195	195	»
PETTORANELLO DI MOLISE	1076	1071	5	1076	1071	5	»	»	»	»	»	50	8	58	58	»
PIETRABONDANTE	3968	2406	1562	3964	2402	1562	4	»	4	4	»	»	103	103	100	3

TAV. I. — POPOLAZIONE PRESENTE ED ASSENTE DEI COMUNI.

Censimento 1871.

Campobasso.

CIRCONDARI o DISTRETTI E COMUNI	Popolazione presente									Assenti dal Comune						
	COMPLESSIVA			CON DIMORA STABILE			CON DIMORA OCCASIONALE			per meno di sei mesi	per più di sei mesi	TOTALE degli assenti				
	TOTALE	agglomerata nei centri delle frazioni	sparsa nella campagna	TOTALE	agglomerata nei centri delle frazioni	sparsa nella campagna	di passaggio per qualche tempo	TOTALE	agglomerata			sparsa	TOTALE dai centri delle frazioni	dalla campagna		
PIZZONE	1847	1426	421	1819	1403	416	8	20	28	23	5	2	38	40	31	9
POZZILLI	2502	2271	231	2497	2266	231	2	3	5	5		4	63	67	64	3
PRESENZANO	1323	935	388	1099	923	176	8	216	224	12	212	30	19	49	35	14
RIONERO SANNITICO	2454	1900	554	2454	1900	554						35	7	42	27	15
ROCCAMANDOLFI	2966	2966		2962	2962			4	4	4		46	72	118	118	
ROCCASICURA	1877	1877		1870	1870			7	7	7			19	19	19	
ROCCHETTA A VOLTURNO	2455	1961	494	2426	1942	484	3	26	29	19	10	16	65	81	76	5
SAN MASSIMO	1425	1316	109	1424	1315	109		1	1	1		24	13	37	33	4
SAN PIETRO AVELLANA	2099	2024	75	2081	2016	65	3	15	18	8	10	10	159	169	168	1
SAN POLO MATESE	1142	1119	23	1125	1102	23	3	14	17	17		141	13	154	153	1
SANT'AGAPITO	1226	1195	31	1224	1193	31	1	1	2	2		15	33	48	43	5
SANT'ANGELO DEL PESCO	1240	1240		1224	1224			16	16	16		3	19	22	22	
SANT'ANGELO IN GROTTA	1852	596	1256	1852	596	1256										
SAN VINCENZO A VOLTURNO	1102	1062	40	1092	1052	40	2	8	10	10		8	29	37	37	
SCAPOLI	1333	1219	114	1319	1205	114		14	14	14		15	77	92	85	7
SESSANO	2082	1306	776	2082	1306	776						83	64	147	91	56
SESTO CAMPANO	1836	1795	41	1836	1795	41							26	26	26	
VASTOGIRARDI	2120	2113	7	2115	2108	7	2	3	5	5		31	281	312	312	
VENAFRO	4461	4254	207	4218	4068	150	46	197	243	186	57	9	66	75	75	
Totale....	139182	116242	22940	137856	115328	22528	236	1090	1326	914	412	2161	5416	7577	7108	469
Circondario di Larino.																
ACQUAVIVA COLLECROCE	1789	1789		1782	1782		6	1	7	7		2	36	38	38	
BONEFRO	4453	4449	4	4418	4414	4	14	21	35	35		3	42	45	45	
CAMPOMARINO	1427	1315	112	1305	1287	18		122	122	28	94	4	16	20	20	
CASACALENDA	6248	6217	31	6199	6168	31	15	34	49	49		7	73	80	80	
CASTELBOTTACCIO	1815	1815		1806	1806		8	1	9	9		3	19	22	22	
CASTELLUCCIO ACQUA BORRANA	3976	3976		3976	3976							7	3	10	10	
CIVITACAMPOMARANO	2711	2711		2707	2707			4	4	4		19	71	90	90	
COLLETORTO	3278	3278		3236	3236		2	40	42	42		1	37	38	38	
GUARDIALFIERA	1877	1877		1863	1863		5	9	14	14		4	12	16	16	
GUGLIONESI	5286	5263	23	5164	5141	23	16	106	122	122		6	45	51	51	
LARINO	5739	5357	382	5478	5212	266	26	235	261	145	116	44	54	98	98	
LUCITO	2571	2571		2559	2559		3	9	12	12		3	26	29	29	
LUPARA	2059	2059		2038	2038		9	12	21	21		11	22	33	33	

TAV. I. — POPOLAZIONE PRESENTE ED ASSENTE DEI COMUNI.

Campobasso.

Censimento 1871.

CIRCONDARI o DISTRETTI E COMUNI	Popolazione presente										Assenti dal Comune					
	COMPLESSIVA			CON DIMORA STABILE			CON DIMORA OCCASIONALE				per meno di sei mesi	per più di sei mesi	TOTALE degli assenti			
	TOTALE	agglomerata nei centri delle frazioni	sparsa nella campagna	TOTALE	agglomerata nei centri delle frazioni	sparsa nella campagna	di passaggio per qualche tempo	TOTALE	agglomerata	sparsa			TOTALE dai centri delle frazioni	dalla campagna		
MONTECILFONE	2807	2233	74	2293	2219	74	14	14	14		4	19	23	23		
MONTEFALCONE DEL SANNIO	3230	3135	95	3214	3119	95	9	7	16	16		10	36	46	46	
MONTELONGO	1196	1189	7	1185	1178	7	5	6	11	11		1	10	11	11	
MONTENERO DI BISACCIA	4178	4039	139	4055	3945	110	14	109	123	94	29	12	36	48	48	
MONTORIO NEI FRENTANI	2498	2495	3	2482	2480	2	8	8	16	15	1	1	42	43	43	
MORRONE DEL SANNIO	3605	3601	4	3505	3595			10	10	6	4	23	54	77	77	
PALATA	3036	3010	26	2987	2961	26	12	37	49	49		8	34	42	42	
PORTOCANNONE	1811	1796	15	1776	1761	15		35	35	35		5	8	13	13	
PROVIDENTI	831	831		831	831							15		15	15	
RIPABOTTONE	4857	4849	8	4848	4840	8	2	7	9	9		2	42	44	44	
RIPALDA	2123	2066	57	2066	2036	30	7	50	57	30	27	6	14	20	20	
ROCCAVIVARA	1661	1661		1655	1655		3	3	6	6		3	17	20	20	
ROTELLO	2270	2270		2176	2176		47	47	94	94		11	25	36	36	
SAN FELICE SLAVO	2206	2204	2	2199	2197	2		7	7	7		4	20	24	24	
SAN GIACOMO DEGLI SCHIAVONI	866	855	11	859	848	11		7	7	7		3	9	12	12	
SAN GIULIANO DI PUGLIA	1658	1658		1629	1629			29	29	29		8	24	32	32	
SAN MARTINO IN PENNISI	4082	4046	36	3955	3940	15	28	99	127	106	21	7	59	66	66	
SANTA CROCE DI MAGLIANO	4256	4241	15	4244	4229	15		12	12	12		3	26	29	29	
TAVENNA	2159	2159		2140	2140		8	11	19	19		5	18	23	23	
TERMOLI	3294	3189	105	3127	3107	20	10	157	167	82	85	10	35	45	45	
URURI	2880	2856	24	2842	2842		20	18	38	14	24		30	30	30	
Totale....	98233	97060	1173	96689	95917	772	277	1267	1544	1143	401	255	1014	1269	1269	
Riepilogo.																
CAMPOBASSO	126793	121506	5287	125945	120738	5207	208	640	848	768	80	428	2224	2652	2625	27
ISERNIA	139182	116242	22940	137856	115328	22528	236	1090	1326	914	412	2161	5416	7577	7108	469
LARINO	98233	97060	1173	96689	95917	772	277	1267	1544	1143	401	255	1014	1269	1269	
Totale della Provincia...	364208	334808	29400	360490	331983	28507	721	2997	3718	2825	893	2844	8654	11498	11002	496

TAV. I. — POPOLAZIONE PRESENTE ED ASSENTE DEI COMUNI.

Caserta.

CIRCONDARI o DISTRETTI E COMUNI	Popolazione presente											Assenti dal Comune				
	COMPLESSIVA			CON DIMORA STABILE			CON DIMORA OCCASIONALE					per meno di sei mesi	per più di sei mesi	TOTALE degli assenti		
	TOTALE	agglomerata nei centri delle frazioni	sparsa nella campagna	TOTALE	agglomerata nei centri delle frazioni	sparsa nella campagna	di passaggio	per qualche tempo	TOTALE	agglomerata	sparsa			TOTALE dai centri delle frazioni	dalla campagna	
PROVINCIA DI CASERTA.																
Circondario di Caserta.																
ARIENZO.....	3757	3373	384	3747	3364	383	3	7	10	9	1	7	52	59	55	4
AVERSA.....	21176	19734	1442	21004	19571	1433	81	91	172	163	9	50	268	318	309	9
BASA E LATINA.....	1843	1658	185	1826	1651	175	"	17	17	7	10	1	12	13	13	"
BELLONA.....	2504	2206	298	2487	2195	292	6	11	17	11	6	"	8	8	8	"
CAJANIELLO.....	1192	549	643	1192	549	643	"	"	"	"	"	4	5	9	4	5
CALVI RISORTA.....	2862	2752	110	2862	2752	110	"	"	"	"	"	"	35	35	34	1
CAMIGLIANO.....	1775	1775	"	1773	1773	"	"	2	2	2	"	15	11	26	26	"
CANCELLO E ARNONE.....	1284	1227	57	1148	1148	"	"	136	136	79	57	20	17	37	37	"
CAPODRISE.....	2809	2809	"	2808	2808	"	1	"	1	1	"	"	37	37	37	"
CAPUA.....	13145	11829	1316	12647	11331	1316	61	43	498	498	"	82	237	319	302	17
CARINARO.....	1264	1249	15	1264	1249	15	"	"	"	"	"	17	17	17	17	"
CASAGIOVE.....	4572	4505	67	4531	4475	56	19	22	41	30	11	16	80	96	96	"
CASAL DI PRINCIPE.....	3604	3604	"	3602	3602	"	1	1	2	2	"	17	57	74	74	"
CASALUCE.....	2141	2106	35	2141	2106	35	"	"	"	"	"	28	28	28	28	"
CASAPULLA.....	2845	2835	10	2820	2810	10	4	21	25	25	"	6	54	60	60	"
CASERTA.....	29451	29027	424	29114	28695	419	211	126	337	332	5	126	526	652	645	7
CASTEL DI SASSO.....	1462	625	837	1448	614	834	2	12	14	11	3	2	10	12	4	8
CASTEL MORRONE.....	2634	2482	152	2627	2479	148	"	7	7	3	4	2	32	34	34	"
CASTEL VOLTURNO.....	610	502	108	471	471	"	139	139	31	108	"	1	5	6	6	"
CERVINO.....	3142	2931	211	3136	2925	211	3	3	6	6	"	1	37	38	35	3
CESA.....	1939	1932	7	1924	2917	7	1	14	15	15	"	1	33	34	34	"
CORTI.....	2448	2412	36	2430	2401	29	2	16	18	11	7	5	34	39	39	"
FORMICOLA.....	2263	2200	63	2251	2188	63	4	8	12	12	"	2	53	55	54	1
FRIGNANO MAGGIORE.....	2781	2781	"	2770	2770	"	7	4	11	11	"	8	27	25	35	"
FRIGNANO PICCOLO.....	2305	2305	"	2304	2304	"	"	1	1	1	"	7	38	45	45	"
GALLUCCIO.....	3110	2976	134	3074	2940	134	21	15	36	36	"	6	83	89	87	2
GIANO VETUSTO.....	909	779	130	909	779	130	"	"	"	"	"	6	6	6	6	"
GRAZZANISE.....	3433	3433	"	3433	3433	"	"	"	"	"	"	16	41	57	57	"
GRICIGNANO DI AVERSA.....	1221	1168	53	1218	1165	53	1	2	3	3	"	5	13	18	16	2
LIBERI DI FORMICOLA.....	1706	1458	248	1704	1456	248	2	"	2	"	"	5	27	32	32	"
LUSCIANO.....	3954	3763	191	3954	3763	191	"	"	"	"	"	3	26	29	29	"
MACERATA DI MARCIANISE.....	3541	3541	"	3541	3541	"	"	"	"	"	"	39	39	39	39	"
MADDALONI.....	18767	17684	1083	18702	17619	1083	31	34	65	65	"	19	137	156	155	1
MARCIANISE.....	9525	9500	25	9511	9486	25	11	3	14	14	"	5	55	60	60	"

TAV. I. — POPOLAZIONE PRESENTE ED ASSENTE DEI COMUNI.

Caserta.

CIRCONDARI o DISTRETTI E COMUNI	Popolazione presente											Assenti dal Comune				
	COMPLESSIVA			CON DIMORA STABILE			CON DIMORA OCCASIONALE					per meno di sei mesi	per più di sei mesi	TOTALE degli assenti		
	TOTALE	agglomerata nei centri delle frazioni	sparsa nella campagna	TOTALE	agglomerata nei centri delle frazioni	sparsa nella campagna	di passaggio	per qualche tempo	TOTALE	agglomerata	sparsa			TOTALE dai centri delle frazioni	dalla campagna	
MIGNANO.....	2461	2232	229	2317	2205	112	34	110	144	27	117	14	45	59	56	3
ORTA DI ATELLA.....	2446	2446	"	2446	2446	"	"	"	"	"	"	"	23	23	23	"
PARETE.....	2054	2054	"	2049	2049	"	"	5	5	5	"	17	38	55	55	"
PASTURANO.....	1631	1507	124	1618	1495	123	9	4	13	12	1	1	33	34	34	"
PIETRAMELARA.....	3387	2871	516	3334	2818	516	16	37	53	53	"	4	13	17	17	"
PIETRAVAIRANO.....	3367	2931	436	3295	2881	414	25	47	72	50	22	6	62	68	56	12
PIGNATARO MAGGIORE.....	3723	3718	5	3675	3670	5	5	43	48	48	"	5	25	30	30	"
PONTELATONE.....	1376	974	402	1375	973	402	1	"	1	1	"	3	2	5	2	3
PORTICO DI CASERTA.....	1552	1552	"	1548	1548	"	1	3	4	4	"	1	13	14	14	"
RECALE.....	2019	1904	115	2012	1897	115	3	4	7	7	"	3	7	10	10	"
RIARDO.....	1522	1182	340	1508	1174	334	8	6	14	8	6	1	3	4	3	1
ROCCA D'EVANDRO.....	3242	1233	2009	3070	1220	1859	"	163	163	13	150	"	33	33	20	13
ROCCAROMANA.....	1883	1736	147	1878	1731	147	5	"	5	5	"	"	16	16	15	1
ROCCHETTA E CROCE.....	798	630	168	787	630	157	"	11	11	"	11	2	9	11	7	4
SAN CIPRIANO D'AVERSA.....	3671	3659	12	3658	3655	"	1	12	13	1	12	32	96	128	128	"
SAN FELICE A CANCELLO.....	7375	5880	1495	7373	5878	1495	2	"	2	2	"	1	47	48	46	2
SAN LEUCIO.....	805	640	165	795	631	164	8	2	10	9	1	3	24	27	27	"
SAN MARCELLINO.....	1127	1116	11	1114	1103	11	7	6	13	13	"	"	20	20	20	"
SAN MARCO EVANGELISTA.....	1583	1568	15	1583	1568	15	"	"	"	"	"	2	17	19	19	"
SAN NICCOLA LA STRADA.....	3726	3726	"	3720	3720	"	1	5	6	6	"	3	42	45	45	"
SAN PIETRO INFINE.....	1372	1321	51	1320	1320	"	"	52	52	1	51	"	16	16	16	"
SAN PRISCO.....	3752	3691	61	3738	3681	57	5	9	14	10	4	5	40	45	45	"
SANTA MARIA A VICO.....	5725	5149	576	5725	5149	576	"	"	"	"	"	1	138	139	133	6
SANTA MARIA CAPUA VETERE.....	17896	17702	134	17256	17123	133	89	551	640	639	1	101	294	395	394	1
SAN TAMMARO.....	1584	1487	97	1573	1483	90	"	11	11	4	7	7	5	12	5	7
SPARANISE.....	3375	3153	222	3259	3114	145	28	88	116	39	77	3	93	90	95	1
SUCCIVO.....	1994	1960	34	1949	1919	30	5	40	45	41	4	9	38	47	47	"
TEANO.....	12993	11572	1421	12989	11568	1421	"	4	4	4	"	31	211	242	233	9
TEVEROLA.....	1096	1096	"	1096	1096	"	"	"	"	"	"	4	4	6	8	"
TRENTOLA.....	2049	2049	"	2034	2034	"	3	12	15	15	"	29	58	87	87	"
VAIRANO PATENORA.....	3280	2684	596	3222	2664	558	6	52	58	20	38	6	31	37	29	8
VALLE DI MADDALONI.....	1593	1360	233	1568	1351	217	10	20	30	9	21	31	21	52	37	15
VICO DI PANTANO.....	1325	1209	116	1323	1207	116	"	2	2	2	"	4	2	6	6	"
VITULACCIO.....	1550	1395	155	1500	1390	110	2	48	50	5	45	8	31	39	38	1
Totale....	271311	253157	18154	268089	250724	17365	746	2476	3222	2433	789	769	3690	4459	4312	147

TAV. I. — POPOLAZIONE PRESENTE ED ASSENTE DEI COMUNI.

Censimento 1871.

Caserta.

CIRCONDARI o DISTRETTI E COMUNI	Popolazione presente									Assenti dal Comune						
	COMPLESSIVA			CON DIMORA STABILE			CON DIMORA OCCASIONALE			per meno di sei mesi	per più di sei mesi	TOTALE degli assenti				
	TOTALE	agglomerata nei centri delle frazioni	sparsa nella campagna	TOTALE	agglomerata nei centri delle frazioni	sparsa nella campagna	di passaggio per qualche tempo	TOTALE	agglomerata			sparsa	TOTALE	dai centri delle frazioni	dalla campagna	
CIORLANO.....	1949	1873	76	1497	1469	28	»	452	452	404	48	1	22	23	22	1
DRAGONI.....	2199	1960	239	2157	1950	237	»	12	12	10	2	11	34	45	45	»
FONTEGRECA.....	993	953	40	983	949	34	»	10	10	4	6	1	20	21	21	»
GALLO.....	2310	2310	»	2310	2310	»	»	»	»	»	»	84	100	184	184	»
GIOJA SANNITICA.....	3353	2260	109	3276	2226	1650	3	74	77	34	43	14	27	41	36	5
LETINO.....	1266	1266	»	1265	1265	»	»	1	1	1	»	32	9	41	41	»
PIANA DI CAJAZZO.....	2296	1968	328	2296	1968	328	»	»	»	»	»	2	23	27	25	2
PIEDIMONTE D'ALIFE.....	7073	6646	427	6946	6539	427	19	88	107	107	»	10	108	118	114	4
PRATA SANNITA.....	1916	1748	168	1896	1735	161	»	20	20	12	7	2	43	45	42	3
RAVISCANINA.....	1184	979	205	1145	965	180	»	39	39	14	25	7	21	28	28	»
RUVIANO.....	1785	720	1065	1774	717	1057	3	8	11	3	8	2	15	17	8	9
SAN GREGORIO.....	1358	1358	»	1358	1358	»	»	»	»	»	»	75	109	184	184	»
SAN POTITO SANNITICO.....	1816	1554	262	1778	1554	224	»	38	38	»	38	»	12	12	11	1
SANT'ANGELO D'ALIFE.....	2315	2106	209	2312	2103	209	3	»	3	3	»	»	23	23	23	»
VALLE AGRICOLA.....	1220	1161	59	1161	1161	»	»	59	59	»	59	»	21	21	21	»
Totale....	51854	43730	8124	50859	43043	7816	28	967	995	687	308	282	847	1129	1067	62
Circondario di Sora.																
ALVITO.....	3985	3985	»	3982	3982	»	»	3	3	3	»	413	266	679	679	»
AQUINO.....	2115	1038	1077	2115	1038	1077	»	»	»	»	»	»	18	18	16	2
ARCE.....	6390	1955	4435	6332	1917	4415	26	32	58	38	20	41	90	131	73	58
ARPINO.....	11535	6528	5007	11535	6528	5007	»	»	»	»	»	»	98	98	92	6
ATINA.....	4211	2121	2090	4187	2097	2090	7	17	24	24	»	39	66	105	70	35
BELMONTE CASTELLO.....	1070	476	594	1066	474	592	4	»	4	2	2	24	16	40	26	14
BROCCO.....	1503	1503	»	1503	1503	»	»	»	»	»	»	»	99	99	99	»
CAMPOLI APPENNINO.....	1243	1138	105	1216	1119	97	1	26	27	19	8	»	330	330	330	»
CASALATICO.....	1567	1402	165	1559	1394	165	6	2	8	8	»	196	46	242	200	42
CASALVIERI.....	4332	4180	152	4323	4171	152	2	7	9	9	»	»	58	58	58	»
CASSINO.....	12639	6322	6317	12404	6200	6204	11	224	235	122	113	35	101	126	93	43
CASTELLUCCIO DI SORA.....	1640	726	914	1640	726	914	»	»	»	»	»	»	5	5	5	»
CERVARO.....	4836	2272	2564	4808	2251	2557	5	23	28	21	7	17	82	99	60	39
COLLE SAN MAGNO.....	1689	1447	242	1684	1442	242	3	2	5	5	»	11	17	28	26	2
FONTANA LIRI.....	2129	2129	»	2129	2129	»	»	»	»	»	»	»	44	9	53	»
FONTECHIARI.....	1488	416	1072	1483	411	1072	»	5	5	5	»	»	24	74	98	58
ISOLA DEL LIRI.....	5582	3760	1822	5518	3696	1822	»	64	64	64	»	»	5	63	65	3

TAV. I. — POPOLAZIONE PRESENTE ED ASSENTE DEI COMUNI.

Caserta.

Censimento 1871.

CIRCONDARI o DISTRETTI E COMUNI	Popolazione presente											Assenti dal Comune					
	COMPLESSIVA				CON DIMORA STABILE			CON DIMORA OCCASIONALE				per meno di sei mesi	per più di sei mesi	TOTALE degli assenti			
	TOTALE	agglomerata nei centri delle frazioni	sparsa nella campagna	TOTALE	agglomerata nei centri delle frazioni	sparsa nella campagna	di passaggio per qualche tempo	TOTALE	agglomerata	sparsa	TOTALE			dai centri delle frazioni	dalla campagna		
PALAZZOLO DI CASROCIELO...	2573	1620	953	2564	1611	953	»	»	»	»	»	»	2	12	14	11	3
PESCOSOLIDO.....	1692	1024	668	1691	1023	668	»	»	»	»	»	»	8	304	312	250	62
PICINISCO.....	3417	1682	1735	3410	1675	1735	1	6	7	7	»	»	175	221	396	204	192
PIEDIMONTE SAN GERMANO.....	2373	1179	1194	2372	1178	1194	1	»	1	1	»	»	9	71	80	50	30
PIGNATARO INTERAMNA.....	2008	488	1520	2094	434	1520	3	1	4	4	»	»	4	13	17	16	1
PONTECORVO.....	10759	7618	3141	10752	7611	3141	6	1	7	7	»	»	1	59	60	50	10
ROCCA D'ARCE.....	3084	1676	1408	3084	1676	1408	»	»	»	»	»	»	17	23	40	21	19
ROCCASECCA.....	5476	2711	2765	5430	2678	2752	10	30	6	33	13	»	42	87	129	77	52
SAN BIAGIO SARACINESCO.....	1172	882	290	1170	881	289	»	2	2	1	1	»	53	119	172	168	4
SAN DONATO VAL DI COMINO.....	4619	3710	909	4612	3703	909	1	6	7	7	»	»	8	25	33	30	3
S. AMEROGIO SUL GARIBOLANO.....	1211	1017	194	1209	1015	194	»	2	2	2	»	»	»	32	32	25	7
SANT'ELIA FIUME RAPIDO.....	5288	3214	2074	5287	3213	2074	»	1	1	1	»	»	1	27	28	17	11
SANTO PADRE.....	2031	378	1653	2031	378	1653	»	»	»	»	»	»	19	61	80	76	4
SAN VITTORE DI LIRIO.....	2125	1763	362	1951	1738	216	19	152	171	25	146	»	3	328	331	224	107
SETTEFRATE.....	2248	1730	518	2248	1730	518	»	»	»	»	»	»	15	152	167	146	21
SORA.....	12074	5311	6763	11970	5240	6730	23	81	104	71	33	»	21	425	446	443	3
TERRACE.....	1632	1599	123	1631	1598	123	»	»	»	»	»	»	5	182	188	111	77
VALLEROTONDA.....	3209	2449	760	3203	2443	760	»	6	6	6	»	»	59	157	216	149	67
VICALVI.....	1865	967	898	1863	965	898	»	2	2	2	»	»	»	78	81	76	5
VILLA LATINA.....	1592	1395	197	1592	1395	197	»	»	»	»	»	»	1	26	21	6	15
VILLA SANTA LUCIA.....	1945	781	1164	1945	781	1164	»	»	»	»	»	»	175	36	211	175	36
VITICOSO ED ACQUAFONDATA.....	1995	1637	358	1988	1630	358	»	7	7	7	»	»	»	»	»	»	»
Totale....	142342	86139	56203	141494	85634	55860	128	710	848	505	343	1505	3921	5426	4382	1014	
Riepilogo.																	
CASERTA.....	271311	253157	18154	268089	250724	17395	746	2476	3222	2433	789	769	3690	4459	4312	147	
GAETA.....	143745	132456	11289	142311	131559	10752	342	1092	1434	897	537	1537	2238	3775	3622	153	
NOCI.....	88151	76759	11392	87771	76445	11326	91	289	380	314	66	258	1344	1602	1518	84	
PIEDIMONTE D'ALIFE.....	51854	43730	8124	50859	43043	7816	28	967	995	687	308	282	847	1129	1067	62	
SORA.....	142342	86139	56203	141494	85634	55860	138	710	848	505	343	1505	3921	5426	4382	1044	
Totale della Provincia.	697403	592241	105162	690524	587405	103119	1345	5534	6879	4836	2043	4351	12040	16391	14901	1490	

TAV. I. — POPOLAZIONE PRESENTE ED ASSENTE DEI COMUNI.

Censimento 1871.

Catania.

CIRCONDARI o DISTRETTI E COMUNI	Popolazione presente										Assenti dal Comune				
	COMPLESSIVA			CON DIMORA STABILE			CON DIMORA OCCASIONALE				per meno di sei mesi	per più di sei mesi	TOTALE degli assenti		
	TOTALE	agglomerata nei centri delle frazioni	sparsa nella campagna	TOTALE	agglomerata nei centri delle frazioni	sparsa nella campagna	di passaggio	per qualche tempo	TOTALE	agglomerata			sparsa	TOTALE dai centri delle frazioni	dalla campagna
PROVINCIA DI CATANIA.															
Circondario di Acireale.															
ACI BONACCORSI	1324	1323	1	1320	1310	1	2	2	4	4	4	20	24	24	
ACI CASTELLO	2280	2104	176	2280	2104	176						4	4	4	
ACI CATENA	4876	4583	293	4850	4557	293		26	26	26		45	27	72	
ACIREALE	35787	32111	3676	35594	31935	3659	12	181	193	176	17	81	418	499	
ACI SANT' ANTONIO	5934	5358	576	5919	5343	576		15	15	15		39	53	92	
CALATABIANO	3172	2804	368	3034	2725	309	40	98	138	79	59	2	28	30	
CASTIGLIONE DI SICILIA	8654	6977	1677	8617	6946	1671	7	30	37	31	6	28	37	65	
FIUMEFREDDO DI SICILIA	1718	1176	542	1700	1168	532		18	18	8	10	8	24	32	
GIARRE	17414	9990	7424	17344	9968	7376	16	54	70	22	48	125	87	212	
LINGUAGLOSSA	8822	8404	418	8797	8379	418	9	16	25	25		4	1	5	
MASCALI	5047	2883	2184	4596	2473	2123	87	364	451	390	61	43	71	114	
PIEDIMONTE ETNEO	4824	3596	1228	4808	3580	1228	12	4	16	16		4	29	33	
RANDAZZO	7945	7698	247	7922	7675	247		23	23	23		28	57	85	
RIPOSTO	8032	6621	1411	8022	6611	1411	8	2	10	10		185	189	374	
Totale...	115829	95608	20221	114803	94783	20020	193	833	1026	825	201	600	1041	1641	
Circondario di Caltagirone.															
CALTAGIRONE	25978	22639	3339	25566	22445	3121	67	345	412	194	218	45	356	401	
GRAMMICHELE	10192	10058	134	10178	10044	134	1	13	14	14		19	122	141	
LICODIA	5656	5645	11	5625	5625			31	31	20	11	33	35	68	
MILITELLO IN VAL DI CATANIA	9978	9875	103	9849	9800	49	20	109	129	75	54	13	155	168	
MINEO	9337	9297	40	9267	9267		1	69	70	30	40	4	25	29	
MIRABELLA IMBACCARI	4129	4074	55	4046	4006	40	13	70	83	68	15		10	10	
PALAGONIA	4909	4909		4876	4876		27	6	33	33		8	64	72	
RADDUSA	1871	1832	39	1816	1806	10		55	55	26	29	4	10	14	
RAMMACCA	5189	4124	1065	5102	4106	996	28	59	87	18	69	14	1	15	
SAN CONO	1514	1499	15	1502	1487	15	10	2	12	12		5	11	16	
SAN MICHELE DI GANZARIA	3293	3235	58	3265	3218	47	4	24	28	17	11	1	40	41	
VIZZINI	14942	14831	111	14899	14792	107	9	34	43	39	4	21	126	147	
Totale...	90988	92018	4970	95991	91472	4519	180	817	997	546	451	167	955	1192	

TAV. I. — POPOLAZIONE PRESENTE ED ASSENTE DEI COMUNI.

Catania.

Censimento 1871.

CIRCONDARI o DISTRETTI E COMUNI	Popolazione presente										Assenti dal Comune				
	COMPLESSIVA			CON DIMORA STABILE			CON DIMORA OCCASIONALE				per meno di sei mesi	per più di sei mesi	TOTALE degli assenti		
	TOTALE	agglomerata nei centri delle frazioni	sparsa nella campagna	TOTALE	agglomerata nei centri delle frazioni	sparsa nella campagna	di passaggio	per qualche tempo	TOTALE	agglomerata			sparsa	TOTALE dai centri delle frazioni	dalla campagna
Circondario di Catania.															
ADERNÒ	14673	14613	60	14426	14403	23	163	84	247	210	37	74	291	365	
BELPASSO	7620	6869	751	7565	6869	696	4	51	55		55	152	62	214	
BIANCAVILLA	12031	12494	137	12407	12270	137	224		224	224			98	98	
BRONTE	14589	14567	22	14530	14510	20	37	22	59	57	2	8	67	75	
CAMPOROTONDO ETNEO	599	572	27	592	567	25	4	3	7	5	2	4	16	20	
CATANIA	84397	83406	991	82085	81191	894	644	1668	2312	2305	7	141	517	658	
GRAVINA DI CATANIA	1429	1399	30	1429	1399	30							11	11	
MALETTO	2764	2764		2764	2764								68	6	
MASCALUCIA	3071	3065	6	3033	3027	6	8	30	38	38		68	6	74	
MISTERBIANCO	6299	5961	338	6066	5911	155	6	227	233	50	183	149	107	256	
MOTTA SANT' ANASTASIA	3279	2947	332	3063	2915	148	12	204	216	32	184	15	17	32	
NICOLÒSI	2656	2649	7	2649	2642	7	3	4	7	7		38	40	78	
PATERNÒ	15778	15272	506	15729	15235	494	31	18	49	37	12	89	132	221	
PEDARA	3097	3097		3072	3072		8	17	25	25		10	10	20	
SAN GIOVANNI DI GALERMO	934	926	8	917	909	8	3	14	17	17		1	27	28	
SAN GIOVANNI LA PUNTA	1802	1770	32	1802	1770	32						6	53	71	
SAN GREGORIO DI CATANIA	1486	1350	136	1470	1340	130	4	12	16	10	6	70	18	88	
SAN PIETRO CLARENZA	897	897		893	893							5	8	13	
SANT'AGATA DI BATTIATI	507	445	62	507	445	62						20	5	25	
SANTA MARIA DI LICODIA	2831	2831		2812	2812		1	10	11	11			49	49	
SCORDIA	6203	6203		6192	6192		1		1	1		24	32	56	
TRECASTAGNE	2984	2957	27	2983	2956	27	1					1	42	43	
TREMESTIERI	1132	1089	43	1132	1089	43						8	44	52	
VIAGRANDE	2922	2587	335	2845	2552	293	24	53	77	35	42	63	23	38	
ZAFFARANA ETNEA	3683	3460	223	3506	3346	160		177	177	114	63	23	38	61	
Totale...	198263	194280	3983	194469	191079	3390	1180	2614	3794	3201	593	973	1731	2704	
Circondario di Nicosia.															
AGIRA	11876	11438	438	11754	11407	347	6	116	122	31	91	26	58	84	
ASSORO	3288	3053	235	3264	3049	215	4	20	24	4	20	5	35	40	
CARACI	113	113		83	83			30	30	30			2	2	
CATENANUOVA	1749	1739	10	1724	1717	7	2	23	25	22	3	4	9	13	
CENTURIPPE	7351	7303	48	7266	7235	31	16	69	85	68	17	61	41	102	

TAV. I. — POPOLAZIONE PRESENTE ED ASSENTE DEI COMUNI.

Catania.

CIRCONDARI o DISTRETTI E COMUNI	Popolazione presente											Assenti dal Comune				
	COMPLESSIVA			CON DIMORA STABILE			CON DIMORA OCCASIONALE					per meno di sei mesi	per più di sei mesi	TOTALE degli assenti		
	TOTALE	agglomerata nei centri delle frazioni	sparsa nella campagna	TOTALE	agglomerata nei centri delle frazioni	sparsa nella campagna	di passaggio per qualche tempo	TOTALE	agglomerata	sparsa	TOTALE			dai centri delle frazioni	dalla campagna	
CERAMI.....	5005	4962	43	4989	4946	43	5	11	16	16	19	48	67	67		
GAGLIANO CASTELFERRATO ..	4133	3963	170	4026	3932	94	23	79	107	31	2	28	30	27	3	
LEONFORTE	12010	11913	97	11942	11875	67	15	53	68	30	17	106	123	123		
NICOSIA.....	14789	14753	36	14707	14671	36	15	67	82	82	43	140	183	183		
NISSORIA.....	2653	2540	113	2617	2521	96	5	31	36	19	9	39	48	45	3	
REGALBUTO	9429	9125	304	9379	9075	304	15	35	50	50	18	107	125	124	1	
SPERLINGA.....	1746	1718	28	1746	1718	28					2	2	4	4		
TROINA.....	10193	10033	160	10148	9939	159	18	27	45	44	37	57	94	94		
Totale...	84335	82653	1682	83645	82218	1427	129	561	690	435	243	672	915	884	31	
Riepilogo.																
ACIREALE.....	115829	95608	20221	114803	94783	20020	193	833	1026	825	201	600	1041	1641	266	
CALTAGIRONE.....	96988	92018	4970	95991	91472	4519	180	817	997	546	451	167	955	1122	1103	
CATANIA.....	198263	194280	3983	194469	191079	3390	1180	2614	3794	3201	593	973	1731	2704	2622	
NICOSIA.....	84335	82653	1682	83645	82218	1427	129	561	690	435	243	672	915	884	31	
Totale della Provincia...	495415	464359	30856	488908	459552	29356	1682	4825	6507	5007	1500	1983	4399	6382	5984	

PROVINCIA DI CATANZARO.

Circondario di Catanzaro.

ALBI.....	1997	1794	203	1991	1788	203	2	4	6	6		73	48	121	115	6
AMARONI.....	1151	1145	6	1129	1129		8	14	22	16	6	6	13	19	19	
AMATO.....	1524	1515	9	1523	1514	9		1	1	1		36	20	56	56	
ANDALI.....	1292	776	516	1285	769	516	2	5	7	7		4	11	15	15	
ARGUSTO.....	740	740		738	738		1	1	2	2		3	40	43	43	
BADOLATO.....	3932	3932		3918	3918		6	8	14	14		7	44	51	51	
BELCASTRO.....	1166	1007	159	1050	1002	48	4	112	116	5	111		7	7	7	
BORGIA.....	4060	3907	162	3949	3844	105	43	77	120	63	57	3	23	26	25	1
CARAFFA DI CATANZARO.....	1390	1288	102	1382	1283	99	5	3	8	5	3	6	26	32	32	
CARDINALE.....	3313	3302	11	3300	3293	7	5	8	13	9	4	172	24	196	196	
CATANZARO.....	24901	21474	3427	23849	20724	3124	297	756	1053	750	303	54	324	378	367	11
CENADI.....	974	955	19	943	943		2	29	31	12	19	7	10	17	17	

TAV. I. — POPOLAZIONE PRESENTE ED ASSENTE DEI COMUNI.

Catanzaro.

CIRCONDARI o DISTRETTI E COMUNI	Popolazione presente											Assenti dal Comune				
	COMPLESSIVA			CON DIMORA STABILE			CON DIMORA OCCASIONALE					per meno di sei mesi	per più di sei mesi	TOTALE degli assenti		
	TOTALE	agglomerata nei centri delle frazioni	sparsa nella campagna	TOTALE	agglomerata nei centri delle frazioni	sparsa nella campagna	di passaggio per qualche tempo	TOTALE	agglomerata	sparsa	TOTALE			dai centri delle frazioni	dalla campagna	
CENTRACHE.....	1212	1212		1165	1165			47	47	47						
CERVA.....	754	754		744	744		8	2	10	10	145	8	153	153		
CHIARAVALLE CENTRACHE ..	3927	3896	31	3800	3769	31	5	122	127	127	13	32	45	45		
CROPANI.....	1485	1283	202	1365	1263	102	12	108	120	20	100	8	6	14	14	
DAVOLI.....	3146	3068	78	3049	2971	78		97	97	97	1	63	64	64		
FOSSATO SERRALTA.....	1294	1185	109	1294	1185	109					31	33	64	64		
GAGLIATO.....	990	990		981	981			9	9	9	6	20	26	26		
GASPERINA.....	3414	3345	69	3384	3315	69	10	20	30	30	16	56	72	72		
GIRIPALCO.....	4548	4548		4541	4541		1	6	7	7	38	91	129	129		
GUARDAVALLE.....	3561	3500	61	3431	3431			130	130	69	61	2	57	59	59	
ISCA.....	2257	2249	8	2255	2247	8		2	2	2	5	37	42	42		
MAGISANO.....	2081	1888	193	1893	1884	9	61	127	188	4	184	24	59	77	76	
MARCEBUSA.....	544	544		532	532			12	12	12		6	6	6		
MARCELLINARA.....	1628	1589	39	1618	1579	39	3	7	10	10	3	33	36	36		
MIGLIERINA.....	1906	1906		1906	1906						6	27	33	33		
MONTAURIO.....	1798	1730	68	1763	1705	58	11	24	35	25	16	4	59	63	63	
MONTETAONE.....	1474	1386	88	1472	1384	88		2	2	2	2	18	20	20		
OLIVADI.....	1109	1106	3	1090	1090		6	13	19	16	3	6	30	36	36	
PALERMITI.....	1791	1776	15	1752	1752		5	34	39	24	15	18	30	48	48	
PENTONE.....	1621	1529	92	1615	1523	92		6	6	6	9	18	27	27		
PETRIZZI.....	2014	2009	5	1998	1993	5	6	10	16	16	9	25	34	34		
SAN FLORO.....	1176	1169	7	1176	1169	7					5	8	13	13		
SAN SOSTENE.....	2088	2042	46	2059	2039	20	26	3	29	3	26	2	44	46	39	
SANTA CATERINA DEL JONIO ..	2685	2615	70	2600	2594	6	12	73	85	21	64	5	59	58	58	
S. ANDREA APOSTOLO DEL JONIO	3553	3553		3529	3529			24	24	24		10	10	10		
SAN VITO SUL JONIO.....	3032	3032		3023	3023		2	7	9	9		37	37	37		
SATRIANO.....	2486	2431	55	2451	2430	21		35	35	1	34	11	38	49	49	
SELLIA.....	1650	1650		1627	1627		9	14	23	23		8	8	8		
SERSALE.....	3272	3189	83	3246	3169	77	18	8	26	20	6	25	31	56	55	
SETTINGIANO.....	1509	1356	153	1504	1351	153	3	2	5	5	3	31	34	31	3	
SIMERI E CRICHI.....	1610	1568	42	1568	1568			42	42		42		24	24	24	
SORBO SAN BASILE.....	1200	1200		1184	1184			16	16	16						
SOVERATO.....	1070	1046	24	757	743	14	73	240	313	303	10	1	7	8	8	
SOVERIA DI CATANZARO.....	1266	1025	241	1033	997	36	8	225	233	28	205	6	5	11	11	
SQUILLACE.....	3046	2759	287	2904	2702	202	9	133	142	57	85	38	65	103	103	
STALETTI.....	2206	2206		1577	1577			629	629	629	15	53	68	68		

TAV. I. — POPOLAZIONE PRESENTE ED ASSENTE DEI COMUNI.

Censimento 1871.

Catanzaro.

CIRCONDARI o DISTRETTI E COMUNI	Popolazione presente										Assenti dal Comune					
	COMPLESSIVA			CON DIMORA STABILE			CON DIMORA OCCASIONALE				per meno di sei mesi	per più di sei mesi	TOTALE degli assenti			
	TOTALE	agglomerata nei centri delle frazioni	sparsa nella campagna	TOTALE	agglomerata nei centri delle frazioni	sparsa nella campagna	di passaggio	per qualche tempo	TOTALE	agglomerata			sparsa	TOTALE	dai centri delle frazioni	dalla campagna
TAVERNA	2321	2321	»	2294	2294	»	6	21	27	27	»	24	35	59	59	»
TIRIOLO	3581	2967	614	3580	2967	613	1	»	1	»	1	42	35	77	72	5
TORRE DI RUGGERO	1909	1878	31	1892	1861	31	3	14	17	17	»	11	29	40	36	4
VALLEFIORITA	1282	1255	27	1271	1244	27	6	5	11	11	»	4	28	32	32	»
ZAGARISE	1518	1468	50	1475	1455	20	6	37	43	13	30	17	119	136	136	»
Totale...	131463	124058	7405	127454	121428	6026	685	3324	4009	2630	1379	926	1952	2878	2839	39
Circondario di Cotrone.																
BELVEDERE DI SPINELLO ...	1115	1049	66	1025	1008	17	»	90	90	41	49	17	18	35	35	»
CACCURI	1429	1429	»	1389	1389	»	10	30	40	40	»	11	30	41	41	»
CASABONA	2333	2160	173	2117	2098	19	22	104	216	62	154	8	24	32	32	»
CASINO	1700	1700	»	1672	1672	»	24	4	28	28	»	44	18	62	62	»
CERENZIA	497	468	29	428	424	4	7	62	69	44	25	»	11	11	11	»
CIRÒ	5038	3882	1156	4759	3876	883	3	276	279	6	273	59	39	98	96	2
COTRONE	7711	6719	992	6979	6586	393	265	467	782	133	599	16	105	121	120	1
COTRONEI	1737	1691	46	1669	1655	14	28	40	68	36	32	17	42	59	59	»
CRUCOLI	2134	1761	373	1776	1711	65	52	306	358	50	308	3	29	32	29	3
CUTRO	3586	3362	224	3348	3302	46	13	225	238	60	178	8	36	44	44	»
ISOLA CAPO RIZZUTO	2578	2184	394	2178	2178	»	1	399	400	6	394	1	8	9	9	»
MELISSA	1701	1533	168	1481	1464	17	21	199	220	69	151	5	13	18	18	»
MESURACA	2653	2627	26	2649	2623	26	1	3	4	4	»	1	22	23	23	»
PALLAGORIO	1054	1054	»	1052	1052	»	»	2	2	2	»	4	8	12	12	»
PETILIA POLICASTRO	5501	5277	224	5460	5236	224	28	13	41	41	»	49	74	123	102	21
PETRONÀ	2429	2429	»	2421	2421	»	8	»	8	8	»	12	13	25	25	»
ROCCABERNARDA	1049	766	283	736	732	4	13	300	313	34	279	1	11	12	12	»
ROCCA DI NETO	1178	1054	124	1046	1023	23	3	129	132	31	101	»	19	19	19	»
SAN MAURO MARCHESATO ...	1491	1422	69	1238	1238	»	58	195	253	184	69	18	11	29	29	»
SAN NICCOLA DELL'ALTO ...	2479	2479	»	2470	2470	»	»	9	9	9	»	11	34	45	45	»
SANTA SEVERINA	1618	1274	344	1306	1234	72	14	298	312	40	272	12	25	37	36	1
SAVELLI	4138	4138	»	4094	4094	»	14	30	44	44	»	10	57	67	67	»
SCANDALE	1484	1275	209	1273	1271	2	4	207	211	4	207	»	17	17	17	»
STRONGOLI	2859	2235	624	2284	2154	130	13	562	575	81	494	18	34	52	46	6
UMBRIATICO	1170	1057	113	1008	980	28	7	155	162	77	85	14	17	31	31	»
VERZINO	913	904	9	876	873	3	1	36	37	31	6	19	13	32	32	»
Totale....	61575	55929	5646	56734	54764	1970	610	4231	4841	1165	3676	358	728	1086	1052	34

TAV. I. — POPOLAZIONE PRESENTE ED ASSENTE DEI COMUNI.

Censimento 1871.

Catanzaro.

CIRCONDARI o DISTRETTI E COMUNI	Popolazione presente										Assenti dal Comune					
	COMPLESSIVA			CON DIMORA STABILE			CON DIMORA OCCASIONALE				per meno di sei mesi	per più di sei mesi	TOTALE degli assenti			
	TOTALE	agglomerata nei centri delle frazioni	sparsa nella campagna	TOTALE	agglomerata nei centri delle frazioni	sparsa nella campagna	di passaggio	per qualche tempo	TOTALE	agglomerata			sparsa	TOTALE	dai centri delle frazioni	dalla campagna
Circondario di Monteleone di Calabria.																
AQUARO	2251	2221	30	2204	2174	30	»	47	47	47	»	»	12	12	12	»
ARENA	2441	2441	»	2427	2427	»	2	12	14	14	»	»	26	26	26	»
BRIATICO	3321	3242	79	3285	3235	50	10	26	36	7	29	1	16	17	17	»
BROGNATURO	886	886	»	868	868	»	14	4	18	18	»	7	10	17	17	»
CAPISTRANO	1226	1226	»	1226	1226	»	»	»	»	»	»	9	1	10	10	»
CESANITI	2422	2422	»	2411	2411	»	»	11	11	11	»	»	2	2	2	»
DASÀ	1632	1632	»	1604	1604	»	»	28	28	28	»	4	27	31	31	»
DINAMI	1671	1666	5	1626	1626	»	»	45	45	40	5	2	5	7	7	»
DRAPIA	2558	2436	122	2552	2430	122	2	4	6	6	»	12	20	32	31	1
FABRIZIA	5566	5566	»	5566	5566	»	»	»	»	»	»	97	14	111	111	»
FILANDARI	1633	1626	7	1490	1483	7	115	28	143	143	»	31	1	32	32	»
FILGASO	711	711	»	686	686	»	»	25	25	25	»	1	6	7	7	»
FRANCICA	1186	1186	»	1186	1186	»	»	»	»	»	»	»	8	8	8	»
GEROCARNO	1655	1607	48	1649	1601	48	»	6	6	6	»	»	16	16	16	»
JONADI	1123	1123	»	1112	1112	»	11	»	11	11	»	5	6	11	11	»
JOPOLO	2370	2252	118	2368	2250	118	»	2	2	2	»	2	14	16	16	»
LIMBADI	3403	3403	»	3403	3403	»	»	»	»	»	»	»	14	14	14	»
MAJERATO	2329	2329	»	2323	2323	»	1	5	6	6	»	4	12	16	16	»
MILETO	4421	4419	2	4393	4391	2	»	28	28	28	»	1	27	28	28	»
MONGIANA	1013	976	37	1008	971	37	1	4	5	5	»	39	60	99	99	»
MONTELEONE DI CALABRIA...	11840	11291	549	11735	11186	549	44	61	105	105	»	261	289	550	550	»
MONTEROSSO CALABRO	2562	2501	61	2510	2455	55	2	50	52	46	6	3	36	39	39	»
NICOTERA	6347	6083	264	6261	5997	264	20	66	86	86	»	21	51	72	72	»
PARGHELIA	4080	4046	34	4076	4042	34	4	»	»	4	»	63	87	150	150	»
PISCOPIO	1094	1051	43	1094	1051	43	»	»	»	»	»	3	8	11	11	»
PIZZO	8239	8208	31	8122	8095	27	36	81	117	113	4	66	169	235	235	»
PIZZONI	1591	1547	44	1573	1529	44	14	4	18	18	»	9	36	45	44	1
RICADI	2882	2537	345	2876	2537	339	»	6	6	»	6	»	23	23	17	6
ROMBIOLO	3276	3265	11	3268	3257	11	4	4	8	8	»	1	13	14	14	»
SAN CALOGERO	2337	2330	7	2318	2311	7	19	»	19	19	»	8	23	31	31	»
SAN COSTANTINO CALABRO ...	1768	1768	»	1756	1756	»	5	7	12	12	»	1	34	35	35	»
SAN GREGORIO D'IPPONA ...	1588	1551	37	1564	1527	37	23	1	24	24	»	»	1	1	1	»
SAN NICCOLA DA CRISSA.....	2198	2198	»	2192	2192	»	5	1	6	6	»	6	21	27	27	»

TAV. I. — POPOLAZIONE PRESENTE ED ASSENTE DEI COMUNI.

Censimento 1871.

Catanzaro.

CIRCONDARI o DISTRETTI E COMUNI	Popolazione presente									Assenti dal Comune						
	COMPLESSIVA			CON DIMORA STABILE			CON DIMORA OCCASIONALE			per meno di sei mesi	per più di sei mesi	TOTALE degli assenti				
	TOTALE	agglomerata nei centri delle frazioni	sparsa nella campagna	TOTALE	agglomerata nei centri delle frazioni	sparsa nella campagna	di passaggio per qualche tempo	TOTALE	agglomerata			sparsa	TOTALE dai centri delle frazioni	dalla campagna		
SANT'ONOFRIO.....	2446	2446	»	2446	2446	»	»	»	»	5	8	13	13	»		
SERRA SAN BRUNO.....	5046	5046	»	5003	5003	»	11	32	43	43	133	78	211	211	»	
SIMBARIO.....	1720	1720	»	1720	1720	»	»	»	»	»	7	7	7	7	»	
SORIANELLO.....	1504	1504	»	1499	1499	»	5	»	5	5	1	15	16	16	»	
SORIANO.....	2920	2920	»	2907	2907	»	4	9	13	13	37	27	64	64	»	
SPADOLA.....	754	754	»	750	750	»	»	4	4	4	9	4	13	13	»	
SPILINGA.....	2187	2187	»	2183	2183	»	1	3	4	4	4	»	4	4	»	
STEFANACONI.....	1740	1740	»	1740	1740	»	»	»	»	»	5	5	5	5	»	
TROPEA.....	5581	4805	776	5545	4790	755	28	8	36	15	21	24	134	158	151	7
VALLELONGA.....	1848	1848	»	1845	1845	»	1	2	3	3	»	»	16	16	16	»
VAZZANO.....	1228	1186	42	1225	1183	42	»	3	3	3	21	13	34	19	15	»
ZAMBRONE.....	1384	1345	39	1372	1333	39	1	11	12	12	»	»	»	»	»	»
ZUNGERI.....	1554	1554	»	1554	1554	»	»	»	»	»	8	6	14	14	»	»
Totale...	123532	120801	2731	122521	119861	2660	383	628	1011	940	71	899	1401	2300	2270	30
Circondario di Nicastro.																
CARLOPOLI.....	2861	2861	»	2842	2842	»	5	14	19	19	251	30	281	281	»	»
CICALA.....	2102	2102	»	2035	2035	»	»	67	67	67	6	4	10	10	»	»
CONFLENTI.....	3391	2580	811	3377	2569	808	6	8	14	11	3	25	65	90	75	15
CORTALE.....	4266	4229	37	4246	4209	37	7	13	20	20	11	53	64	64	»	»
CURINGA.....	3161	3161	»	3149	3149	»	12	»	12	12	»	»	15	15	15	»
DECOLLATURA.....	4715	4632	83	4698	4617	81	4	13	17	15	2	36	68	104	101	3
FALERNA.....	2777	2447	330	2730	2432	298	7	40	47	15	32	52	57	109	100	9
FEROLETO ANTICO.....	2226	2043	183	2216	2033	183	5	5	10	10	»	4	21	25	21	4
FEROLETO PIANO.....	1496	1496	»	1480	1480	»	11	5	16	16	»	17	24	41	41	»
FILADELFA.....	6028	6028	»	6026	6026	»	»	2	2	2	»	»	20	20	20	»
FRANCAVILLA ANGITOLA.....	1519	1519	»	1519	1519	»	»	»	»	»	1	13	14	14	»	»
GIMIGLIANO.....	4390	3609	781	4366	3585	781	»	24	24	24	»	6	73	79	79	»
GIZZERIA.....	2464	2395	69	2401	2332	69	63	»	63	63	»	4	38	42	42	»
JACURSO.....	1483	1478	5	1474	1469	5	»	9	9	9	»	»	23	23	23	»
MAIDA.....	4497	4327	170	4433	4263	170	»	64	64	64	»	27	69	96	96	»
MARTIRANO.....	2271	2042	229	2241	2024	217	2	28	30	18	12	135	46	181	175	6
MOTTA SANTA LUCIA.....	1675	1639	36	1673	1638	35	»	2	2	1	1	4	19	23	23	»
NICASTRO.....	13181	12630	551	12992	12455	537	41	148	189	175	14	63	107	170	164	6
NOCERA TIRINESE.....	2691	2384	307	2685	2384	301	»	6	6	»	6	1	59	60	57	3

TAV. I. — POPOLAZIONE PRESENTE ED ASSENTE DEI COMUNI.

Catanzaro.

Censimento 1871.

CIRCONDARI o DISTRETTI E COMUNI	Popolazione presente											Assenti dal Comune				
	COMPLESSIVA			CON DIMORA STABILE			CON DIMORA OCCASIONALE					per meno di sei mesi	per più di sei mesi	TOTALE degli assenti		
	TOTALE	agglomerata nei centri delle frazioni	sparsa nella campagna	TOTALE	agglomerata nei centri delle frazioni	sparsa nella campagna	di passaggio per qualche tempo	TOTALE	agglomerata	sparsa	TOTALE dai centri delle frazioni			dalla campagna		
PIATANIA.....	2623	2030	593	2617	2024	593	1	5	6	6	»	13	39	52	43	9
POLIA.....	2580	2580	»	2567	2567	»	»	13	13	13	»	3	25	28	28	»
SAN BIASE.....	7887	6037	1850	7885	6035	1850	2	»	2	2	»	13	39	52	43	9
SAN MANGO D'AQUINO.....	1971	1923	48	1958	1911	47	6	7	13	12	1	69	26	95	95	»
SAN PIETRO A MAIDA.....	2285	2241	44	2285	2241	44	»	»	»	»	»	2	»	2	2	»
SAN PIETRO APOSTOLO.....	2680	2658	22	2680	2658	22	»	»	»	»	»	9	65	74	74	»
SERRASTRETTA.....	5380	5275	105	5319	5215	104	23	38	61	60	1	18	94	112	111	1
SOVERIA MANNELLI.....	3056	3035	21	3041	3020	21	2	13	15	15	»	37	26	63	63	»
Totale...	95656	89381	6275	94935	88732	6203	197	524	721	649	72	807	1118	1925	1860	65
Riepilogo																
CATANZARO.....	131463	124058	7405	127454	121428	6026	685	3324	4009	2630	1379	926	1952	2878	2839	39
COTRONE.....	61575	55929	5646	56734	54764	1970	610	4231	4841	1165	3676	358	728	1086	1052	34
MONTELEONE DI CALABRIA...	123532	120801	2731	122521	119861	2660	383	628	1011	940	71	899	1401	2300	2270	30
NICASTRO.....	95656	89381	6275	94935	88732	6203	197	524	721	649	72	807	1118	1925	1860	65
Totale della Provincia...	412226	390169	22057	401644	384785	16859	1875	8707	10582	5384	5198	2990	5199	8189	8021	168
PROVINCIA DI CHIETI.																
Circondario di Chieti.																
ABBATEGGIO.....	932	659	273	920	653	267	»	12	12	6	6	1	7	8	7	1
ARI.....	1859	193	1666	1859	193	1666	»	»	»	»	»	3	23	26	5	21
ARIELLO.....	1203	906	297	1199	902	297	1	3	4	4	»	8	24	32	31	1
BOLOGNANO.....	1104	524	580	1077	521	556	11	16	27	3	24	5	12	17	10	7
BUCHANICO.....	4163	1393	2770	4159	1389	2770	4	»	4	4	»	1	54	55	44	11
CANOSA SANNITA.....	1385	462	923	1372	456	916	3	10	13	6	7	11	36	47	22	25
CARAMANICO.....	4973	4264	709	4957	4248	709	2	14	16	16	»	64	128	192	177	15
CASACANDITELLA.....	1519	646	873	1519	646	873	»	»	»	»	»	1	7	8	5	3
CASALICONTRADA.....	1961	550	1411	1959	548	1411	»	2	2	2	»	4	17	21	14	7

TAV. I. — POPOLAZIONE PRESENTE ED ASSENTE DEI COMUNI.

Censimento 1871.

Chieti.

CIRCONDARI o DISTRETTI E COMUNI	Popolazione presente										Assenti dal Comune					
	COMPLESSIVA			CON DIMORA STABILE			CON DIMORA OCCASIONALE				per meo di sei mesi	per più di sei mesi	TOTALE degli assenti			
	TOTALE	agglomerata nei centri delle frazioni	sparsa nella campagna	TOTALE	agglomerata nei centri delle frazioni	sparsa nella campagna	di passaggio per qualche tempo	TOTALE	agglomerata	sparsa			TOTALE	dai centri delle frazioni	dalla campagna	
CHIETI.....	23602	14321	9281	23355	14102	9253	68	179	247	219	28	193	344	537	457	80
FARA FILIORUM PETRI.....	1724	573	1151	1708	569	1139	»	16	16	4	12	12	50	62	35	27
FILETTO.....	1712	873	839	1708	870	838	»	4	4	3	1	42	41	83	53	30
FORCABOLINA.....	2861	»	2861	2861	»	2861	»	»	»	»	»	2	34	36	»	36
FRANCAVILLA AL MARE.....	4404	2093	2311	4394	2089	2305	»	10	10	4	6	15	64	79	57	22
GIULIANO TEATINO.....	1385	229	1156	1382	226	1156	3	»	3	3	»	11	43	54	28	26
GUARDIAGRELE.....	8776	3888	4888	8753	3866	4887	8	15	23	22	1	32	126	158	106	52
LETTOMANOPELLO.....	2156	1531	625	2154	1529	625	»	2	2	2	»	2	44	46	41	5
MANOPPELLO.....	4027	1839	2188	4020	1833	2187	3	4	7	6	1	14	40	54	39	15
MIGLIANICO.....	2546	654	1892	2545	653	1892	»	1	1	1	»	»	34	34	16	18
MUSELLARO.....	783	666	117	781	665	116	»	2	2	1	1	1	35	36	30	6
PENNAMEDIMONTE.....	1395	1162	233	1395	1162	233	»	»	»	»	»	7	16	23	21	2
PESCARA.....	5238	4049	1189	5181	3992	1189	44	13	57	57	»	5	70	75	58	17
PRETORO.....	1802	1692	110	1794	1684	110	8	»	8	8	»	34	40	74	73	1
RAPINO.....	2309	1961	348	2303	1956	347	2	4	6	5	1	26	51	77	69	8
RIPA TEATINA.....	2753	947	1806	2751	946	1805	1	1	2	1	1	12	54	66	33	33
ROCCACARAMANICO.....	428	428	»	428	428	»	»	»	»	»	»	8	14	22	22	»
ROCCAMONTEPIANO.....	2224	»	2224	2220	»	2220	3	1	4	»	4	9	24	33	»	33
ROCCAMONICE.....	1642	1046	596	1638	1042	596	»	4	4	4	»	31	47	78	58	20
SALLE.....	1725	1725	»	1722	1722	»	1	2	3	3	»	60	162	222	222	»
S. MARTINO SULLA MARRUCINA	1269	721	548	1269	721	548	»	»	»	»	»	1	31	32	31	»
SAN SILVESTRO.....	1397	350	1047	1394	350	1044	2	1	3	»	3	10	46	56	14	42
SANT'EUFEMIA A MAJELLA ..	1207	664	543	1207	664	543	»	»	»	»	»	9	46	55	31	24
S. VALENTINO IN ABRUZZO CIT.	3814	1117	2697	3718	1094	2624	12	84	96	23	73	24	66	90	51	39
SERRAMONACESCA.....	1568	1155	413	1564	1151	413	4	»	4	4	»	31	33	64	57	7
TOCCO DA CASAURIA.....	4842	3902	940	4795	3855	940	9	38	47	47	»	4	111	115	112	3
TOLLO.....	2479	691	1788	2463	678	1785	13	3	16	13	3	17	50	67	25	42
TORREVECCHIA TEATINA.....	1682	764	918	1680	762	918	»	2	2	2	»	»	3	3	3	»
TURRIVALIGNANI.....	743	222	521	743	222	521	»	»	»	»	»	1	2	3	2	1
VACRI.....	1588	397	1191	1585	394	1191	»	3	3	3	»	»	23	23	11	12
VILLAMAGNA.....	2238	924	1314	2234	920	1314	1	3	4	4	»	6	2	8	7	1
VILLARIELLI.....	907	620	287	830	612	218	»	77	77	8	69	»	2	2	2	»
Totale...	116325	60801	55524	115596	60813	55283	203	526	729	488	241	717	2056	2773	2079	694

TAV. I. — POPOLAZIONE PRESENTE ED ASSENTE DEI COMUNI.

Censimento 1871.

Chieti.

CIRCONDARI o DISTRETTI E COMUNI	Popolazione presente										Assenti dal Comune						
	COMPLESSIVA			CON DIMORA STABILE			CON DIMORA OCCASIONALE				per meo di sei mesi	per più di sei mesi	TOTALE degli assenti				
	TOTALE	agglomerata nei centri delle frazioni	sparsa nella campagna	TOTALE	agglomerata nei centri delle frazioni	sparsa nella campagna	di passaggio per qualche tempo	TOTALE	agglomerata	sparsa			TOTALE	dai centri delle frazioni	dalla campagna		
Circondario di Lanciano.																	
ALFANO.....	1819	783	1036	1778	747	1031	12	29	41	36	5	16	29	45	31	14	
BORRELLO.....	1758	1726	32	1753	1721	32	»	5	5	5	»	102	58	160	154	6	
BUNANOTTE.....	533	517	16	525	509	16	»	8	8	8	»	23	68	91	88	3	
CASOLI.....	6028	2766	3262	6017	2755	3262	10	1	11	11	»	7	64	71	51	20	
CASTELPRENTANO.....	5158	3025	2133	5146	3013	2133	»	12	12	12	»	14	52	66	39	27	
CIVITALUPARELLA.....	1159	1159	»	1152	1152	»	1	6	7	7	»	1	128	129	129	»	
CIVITELLA MESSER RAIMONDO.	1765	1368	397	1746	1356	390	13	6	19	12	7	51	32	83	63	20	
COLLEDIMACINE.....	1519	1514	5	1518	1513	5	»	1	1	1	»	82	19	101	101	»	
CRECCHIO.....	2572	1183	1389	2572	1183	1389	»	»	»	»	»	2	37	39	34	5	
FALLASCOSO.....	622	622	»	620	620	»	2	»	2	2	»	30	2	32	32	»	
FALLO.....	769	769	»	768	768	»	»	1	1	1	»	34	121	155	155	»	
FARA SAN MARTINO.....	2709	2698	11	2706	2695	11	1	2	3	3	»	128	193	321	321	»	
FOSSACESIA.....	3478	2398	1080	3471	2391	1080	5	2	7	7	»	5	19	24	21	3	
FRISA.....	1704	1364	340	1704	1364	340	»	»	»	»	»	7	15	22	14	8	
GAMBERALE.....	1220	867	353	1220	867	353	»	»	»	»	»	»	93	93	85	8	
GESSOPALENA.....	3275	3139	136	3227	3104	123	4	44	48	35	13	30	83	113	107	6	
LAMA DE' PELIGNI.....	3016	2837	179	2926	2781	145	3	87	90	56	34	94	86	180	172	8	
LANCIANO.....	17340	9676	7664	17030	9423	7607	21	289	310	253	57	103	206	309	245	64	
LETTOPALENA.....	1012	948	64	1011	947	64	»	1	1	1	»	43	74	117	115	2	
MONTELAPIANO.....	685	685	»	681	681	»	»	4	4	4	»	43	102	145	145	»	
MONTENERODOMO.....	1749	1422	327	1742	1415	327	3	4	7	7	»	15	29	44	39	5	
MOZZAGROGNA.....	2078	1401	677	2065	1390	675	2	11	13	11	2	»	4	4	4	»	
ORSOGNA.....	6216	5126	1090	6216	5126	1090	»	»	»	»	»	64	80	144	141	3	
ORTONA.....	11884	9170	2714	11835	9132	2703	30	19	49	38	11	41	220	261	256	5	
PALENA.....	4079	4006	73	4062	3989	73	1	16	17	17	»	50	97	147	147	»	
PALOMBARO.....	2360	1107	1253	2345	1095	1250	1	14	15	12	3	17	30	47	36	11	
PENNADOMO.....	1046	993	53	1038	991	47	1	7	8	2	6	43	61	104	101	3	
PIZZOFERRATO.....	1605	744	861	1605	744	861	»	»	»	»	»	»	»	»	»	»	
QUADRI.....	892	889	3	890	887	3	1	1	2	2	»	52	46	98	98	»	
ROCCA S. GIOVANNI.....	2071	791	1280	2064	786	1278	2	5	7	5	2	8	19	27	21	6	
ROCCASCALEGNA.....	1980	1473	507	1979	1473	506	»	1	1	»	»	1	»	19	19	17	2
ROJO DEL SANGRO.....	990	990	»	990	990	»	»	»	»	»	»	46	165	211	211	»	
ROSELLO.....	1323	1323	»	1320	1320	»	2	1	3	3	»	193	160	353	353	»	

TAV. I. — POPOLAZIONE PRESENTE ED ASSENTE DEI COMUNI.

Censimento 1871.

Chieti.

CIRCONDARI o DISTRETTI E COMUNI	Popolazione presente									Assenti dal Comune				
	COMPLESSIVA			CON DIMORA STABILE			CON DIMORA OCCASIONALE			per meno di sei mesi	per più di sei mesi	TOTALE degli assenti		
	TOTALE	agglomerata nei centri delle frazioni	sparsa nella campagna	TOTALE	agglomerata nei centri delle frazioni	sparsa nella campagna	di passaggio per qualche tempo	TOTALE	agglomerata			sparsa	TOTALE	dai centri delle frazioni
SANTA MARIA IN BARO.....	861	672	189	858	672	186	3	3	3	2	10	12	10	2
SANT' EUSANIO DEL SANGRO..	1637	879	758	1633	875	758	4	4	4	8	18	20	25	1
SAN VITO CHIETINO.....	3860	2241	1619	3822	2208	1614	9	29	38	33	5	32	101	133
TARANTA.....	1578	1513	65	1574	1509	65	4	4	4	61	52	113	107	6
TORRICELLA PELIGNA.....	4029	3157	872	3997	3125	872	3	29	32	32	47	69	116	107
TREGLIO.....	756	497	259	756	497	259	»	»	»	»	3	3	3	»
VILLA SANTA MARIA.....	2685	2671	14	2671	2657	14	»	14	14	14	»	401	401	398
Totale...	111820	81109	30711	111033	80471	30562	131	656	787	638	149	1659	3077	4736
Circondario di Vasto.														
ARCHI.....	3126	1887	1239	3104	1869	1235	5	17	22	18	4	6	40	49
ATESSA.....	9579	5197	4382	9539	5157	4382	3	37	40	40	»	18	56	74
BOMBA.....	3040	2703	337	3023	2686	337	»	17	17	17	»	37	29	66
CARPINETO SINELLO.....	1444	1309	135	1444	1309	135	»	»	»	»	»	9	97	106
CARUNGHIO.....	2474	2407	67	2469	2402	67	1	4	5	5	»	2	104	106
CASALANGUIDA.....	3026	2890	136	3017	2881	136	5	4	9	9	»	15	31	46
CASALBORDINO.....	4745	3351	1394	4732	3333	1394	»	13	13	13	»	6	42	48
CASTELGUDONE.....	1168	1114	54	1168	1114	54	»	»	»	»	»	»	50	50
CASTIGLIONE MESSER MARINO.	4056	4056	»	4029	4029	»	2	25	27	27	»	63	255	318
CELENZA SUL TRIGNO.....	1803	1797	6	1754	1748	6	13	36	49	49	»	5	59	64
COLLEDIMEZZO.....	1405	1393	12	1390	1378	12	1	14	15	15	»	3	232	235
CUPELLO.....	2767	2726	41	2767	2726	41	»	»	»	»	»	10	21	31
DOGLIOLA.....	863	857	6	849	843	6	5	9	14	14	»	11	7	18
FRAINE.....	1683	1674	9	1668	1662	6	7	8	15	12	3	4	24	28
FRESAGRAN DINARIA.....	1332	1304	28	1331	1303	28	»	1	1	1	»	»	4	4
FURCI.....	2114	2114	»	2102	2102	»	7	5	12	12	»	4	32	36
GISSI.....	4052	3790	262	4028	3776	252	2	22	24	14	10	8	61	69
GULMI.....	2059	2044	15	2049	2034	15	10	»	10	10	»	12	26	38
LENTELLA.....	741	741	»	722	722	»	»	19	19	19	»	»	12	12
LISCIA.....	1605	1580	25	1600	1575	25	1	4	5	5	»	4	22	26
MONTAZZOLI.....	2990	2921	69	2990	2921	69	»	»	»	»	»	6	60	66
MONTERRANTE.....	915	915	»	915	915	»	»	»	»	»	»	»	7	7
MONTEDORISIO.....	2204	2132	72	2181	2111	70	7	16	23	21	2	20	25	45
PAGLIETA.....	4151	2448	1703	4100	2412	1688	19	32	51	36	15	3	58	61
PALMOLI.....	3016	2999	17	2998	2981	17	5	13	18	18	»	19	35	54

TAV. I. — POPOLAZIONE PRESENTE ED ASSENTE DEI COMUNI.

Chieti.

Censimento 1871.

CIRCONDARI o DISTRETTI E COMUNI	Popolazione presente											Assenti dal Comune				
	COMPLESSIVA				CON DIMORA STABILE			CON DIMORA OCCASIONALE				per meno di sei mesi	per più di sei mesi	TOTALE degli assenti		
	TOTALE	agglomerata nei centri delle frazioni	sparsa nella campagna	TOTALE	agglomerata nei centri delle frazioni	sparsa nella campagna	di passaggio per qualche tempo	TOTALE	agglomerata	sparsa	TOTALE			dai centri delle frazioni	dalla campagna	
PERANO.....	1259	810	449	1255	806	449	4	»	4	4	»	»	22	22		
PIETRAFERRAZZANA.....	622	426	196	622	426	196	»	»	»	»	7	128	135	92		
POLLUTRI.....	3327	2808	519	3312	2794	518	5	10	15	14	1	2	44	46		
ROCCASPINALVETI.....	2449	225	2224	2449	225	2224	»	»	»	»	»	5	23	28		
SAN BUONO.....	2652	2634	18	2632	2614	18	4	16	20	20	»	1	24	25		
SAN GIOVANNI LIPIONI.....	838	838	»	836	836	»	2	»	2	2	»	»	44	44		
SAN SALVO.....	1841	1829	12	1826	1819	7	»	15	15	10	5	3	14	17		
SCERNI.....	3633	2842	791	3533	2809	724	10	90	100	33	67	»	36	36		
SCHIAVI DI ABRUZZO.....	3861	656	3205	3860	655	3205	1	»	1	1	»	»	63	63		
TORINO DI SANGRO.....	3994	3573	421	3935	3573	362	3	56	59	»	59	12	10	22		
TORNARECCIO.....	2800	1724	1076	2792	1718	1074	»	8	8	6	2	12	42	54		
TORREBRUNA.....	1543	1216	327	1530	1205	325	10	3	13	11	2	20	58	78		
TUFILLO.....	1299	1299	»	1279	1279	»	7	13	20	20	»	»	10	10		
VASTO.....	13797	10093	3704	13689	10068	3621	2	106	108	25	83	20	131	151		
VILLALFONSINA.....	1568	1382	186	1568	1382	186	»	»	»	»	»	»	4	4		
Totale....	111841	83704	23137	111087	88203	22884	141	613	754	501	253	347	2042	2389		
Riepilogo																
CHIETI.....	116325	60801	55524	115596	60313	55283	203	526	729	488	241	717	2056	2773		
LANCIANO.....	111820	81109	30711	111033	80471	30562	131	656	787	638	149	1659	3077	4736		
VASTO.....	111841	88704	23137	111087	88203	22884	141	613	754	501	253	347	2042	2389		
Totale della Provincia...	339986	230614	109372	337716	228987	108729	475	1795	2270	1627	643	2723	7175	9898		
Circondario di Como.																
ALBATE.....	1383	1219	164	1369	1207	162	»	14	14	12	2	1	121	122		
ALBESE.....	1492	1438	54	1474	1420	54	»	18	18	18	»	5	44	49		
ALBIOLO.....	766	746	20	753	733	20	»	13	13	13	»	4	84	88		
ALBOGASIO.....	373	373	»	365	365	»	»	8	8	8	»	3	28	31		
ALSERNO.....	745	557	188	722	543	179	1	22	23	14	9	2	36	38		
ALZATE CON VERZAGO.....	1549	1211	338	1521	1197	324	3	25	28	14	14	8	52	60		

TAV. I. — POPOLAZIONE PRESENTE ED ASSENTE DEI COMUNI.

Censimento 1871.

Como.

CIRCONDARI o DISTRETTI E COMUNI	Popolazione presente										Assenti dal Comune					
	COMPLESSIVA			CON DIMORA STABILE			CON DIMORA OCCASIONALE				per meno di sei mesi	per più di sei mesi	TOTALE degli assenti			
	TOTALE	agglomerata nei centri delle frazioni	sparsa nella campagna	TOTALE	agglomerata nei centri delle frazioni	sparsa nella campagna	di passaggio per qualche tempo	TOTALE	agglomerata	sparsa			TOTALE	dai centri delle frazioni	dalla campagna	
ANZANO DEL PARCO	1022	421	601	1012	415	597	»	10	10	6	4	11	13	24	11	13
APIANO	2834	1917	917	2819	1906	913	5	10	15	11	4	111	250	361	233	128
ARCELLASCO	763	596	167	762	596	166	»	1	1	»	1	3	21	24	21	3
AROGNO	632	608	24	618	594	24	5	9	14	14	»	6	147	153	148	5
AROSIO	1016	733	283	1015	732	283	»	1	1	1	»	10	38	48	41	7
ASNAGO	621	614	7	616	609	7	»	5	5	5	»	8	47	55	55	»
BELLAGIO	2745	2702	43	2687	2644	43	13	45	58	58	»	27	171	198	198	»
BELLANO	3005	2600	405	2784	2386	398	15	206	221	214	7	15	176	191	160	31
BENE LARIO	420	397	23	418	395	23	1	1	2	2	»	2	70	72	70	2
BEREGAZZO	667	651	16	651	651	»	»	16	16	»	16	»	48	48	48	»
BERNATE DI COMO	405	302	103	404	301	103	»	1	1	1	»	2	42	44	36	8
BINAGO	1831	1680	151	1826	1675	151	»	5	5	5	»	13	227	240	214	26
BIZZARONE	504	546	18	529	512	17	1	34	35	34	1	8	68	76	76	»
BLESSAGNO	375	375	»	370	370	»	3	2	5	5	»	2	16	18	18	»
BLEVIO	815	771	44	799	755	44	»	16	16	16	»	10	49	59	56	3
BREGCIA	1079	672	407	1072	668	404	»	7	7	4	3	2	79	81	56	25
BREGLIA	248	248	»	246	246	»	»	2	2	2	»	2	32	34	34	»
BREGNANO	2196	2032	164	2163	2000	163	7	26	33	32	1	17	253	270	243	27
BRENNA	919	504	415	919	504	415	»	»	»	»	»	»	22	22	11	11
BRIENNO	518	496	22	480	463	17	10	23	38	33	5	6	12	18	16	2
BRUNATE	325	314	11	323	312	11	»	2	2	2	»	3	11	14	14	»
BUCCINIGIO	606	513	93	603	510	93	»	3	3	3	»	3	19	22	19	3
BUGIALLO	680	428	252	662	422	240	»	18	18	6	12	6	69	75	39	36
BUGGIOLO	130	130	»	125	125	»	2	3	5	5	»	8	16	24	24	»
BULGAROGRASSO	709	631	78	707	629	78	»	2	2	2	»	1	60	61	56	5
BULGORELLO	722	632	90	695	606	89	6	21	27	26	1	9	36	45	36	9
CABIATE	989	841	148	954	816	138	3	32	35	25	10	3	55	58	41	17
CADORAGO	1453	1439	14	1435	1423	12	4	14	18	16	2	12	60	72	71	1
CAGNO	813	581	232	806	576	230	»	7	7	5	2	1	59	60	55	5
CAMERLATA	2220	1105	1115	2167	1063	1104	3	50	53	42	11	18	61	79	42	37
CAMNAGO DI UGGIATE	353	337	16	352	336	16	»	1	1	1	»	»	30	30	27	3
CAMNAGO VOLTA	426	357	99	425	356	69	1	»	1	1	»	1	19	20	14	6
CAMPIONE	328	315	13	327	314	13	»	1	1	1	»	»	15	15	15	»
CANTÙ	7429	3784	3645	7313	3705	3608	11	105	116	79	37	38	370	408	216	192
CARIAGO	784	451	333	784	451	333	»	»	»	»	»	»	35	35	19	16
CARATE LARIO	701	678	23	688	665	23	5	8	13	13	»	5	25	30	30	»

TAV. I. — POPOLAZIONE PRESENTE ED ASSENTE DEI COMUNI.

Censimento 1871.

Como.

CIRCONDARI o DISTRETTI E COMUNI	Popolazione presente										Assenti dal Comune					
	COMPLESSIVA			CON DIMORA STABILE			CON DIMORA OCCASIONALE				per meno di sei mesi	per più di sei mesi	TOTALE degli assenti			
	TOTALE	agglomerata nei centri delle frazioni	sparsa nella campagna	TOTALE	agglomerata nei centri delle frazioni	sparsa nella campagna	di passaggio per qualche tempo	TOTALE	agglomerata	sparsa			TOTALE	dai centri delle frazioni	dalla campagna	
CARBONATE	600	465	135	588	454	134	»	12	12	11	1	»	69	69	53	16
CARGANO	517	503	14	508	494	14	2	7	9	9	»	6	14	20	20	»
CARENO	218	193	25	216	193	23	»	2	2	»	2	3	40	43	30	13
CARIMATE	1349	800	549	1334	786	548	3	12	15	14	1	13	63	76	46	30
CARLAZZO VALSOLDA	980	877	103	969	869	100	»	11	11	8	3	8	174	182	162	20
CARUGO	1218	1023	195	1217	1022	195	»	1	1	1	»	4	32	36	26	10
CASANOVA DI UGGIATE	370	353	17	368	351	17	»	2	2	2	»	»	12	12	10	2
CASASCO D'INTELVI	499	471	28	482	455	27	10	7	17	16	1	3	53	56	55	1
CASLETTO	500	490	10	499	489	10	1	»	1	1	»	9	6	15	15	»
CASLINO AL PIANO	472	403	69	463	399	69	2	2	4	4	»	1	24	25	21	4
CASNATE	843	653	190	838	648	190	4	1	5	5	»	4	76	80	68	12
CASSANO ALBESIO	485	397	38	427	390	37	»	8	8	7	1	3	22	25	24	1
CASSINA RIZZARDI	792	535	257	792	535	257	»	»	»	»	»	2	53	55	44	11
CASTELLO VALSOLDA	204	198	6	171	170	1	»	33	33	28	5	»	10	10	10	»
CASTELNUOVO BAZENTE	469	462	7	462	455	7	»	7	7	7	»	1	99	100	98	2
CASTIGLIONE D'INTELVI	598	509	89	584	495	89	1	13	14	14	»	3	59	62	48	14
CAVALLASCA	515	311	204	484	300	184	»	31	31	11	20	»	15	15	8	7
CAVARGNA	425	390	26	424	398	26	»	1	1	1	»	61	19	80	76	4
CAVERSACCIO	454	407	47	442	397	45	4	8	12	10	2	»	37	37	36	1
CERANO D'INTELVI	665	634	31	632	603	29	3	30	33	31	2	14	83	97	90	7
CERMENATE	2659	2035	623	2658	2035	623	»	»	»	»	»	4	321	325	263	62
CERNOBBIO	831	812	19	798	790	8	2	31	33	22	11	9	44	53	35	18
CIMA	247	227	20	244	224	20	1	2	3	3	»	2	36	38	33	5
CIRIMIDO	801	835	26	840	814	26	»	21	21	21	»	»	111	111	106	5
CIVELLO	767	651	116	758	642	116	2	7	9	9	»	5	56	61	59	2
CIVENNA	344	334	10	338	331	7	»	6	6	3	3	5	31	36	36	»
CIVIGLIO	376	376	»	358	358	»	»	18	18	18	»	»	3	3	3	»
CLAINO CON OSTENO	675	610	65	675	610	65	»	»	»	»	»	3	32	35	35	»
COLCIAGO	636	170	466	633	169	464	»	3	3	1	2	8	15	23	7	16
COLICO	3229	2812	417	3018	2630	388	2	209	211	182	29	12	277	289	268	21
COLONNO	524	524	»	517	517	»	»	7	7	7	»	»	12	12	12	»
COMO	24350	24350	»	23193	23193	»	122	1035	1157	1157	»	226	1170	1396	1396	»
CONSIGLIO DI RUMO	932	879	53	921	868	53	»	11	11	11	»	8	199	207	207	»
CORENNO PLINIO	221	200	21	217	196	21	»	4	4	4	»	»	27	27	25	2
CORRIDO	583	501	32	531	500	31	»	2	2	1	1	»	59	59	58	1
COSTA MASNAGA	1979	751	1228	1973	751	1222	»	6	6	»	6	10	41	51	27	24

TAV. I. — POPOLAZIONE PRESENTE ED ASSENTE DEI COMUNI.

Como.

CIRCONDARI o DISTRETTI E COMUNI	Popolazione presente										Assenti dal Comune					
	COMPLESSIVA			CON DIMORA STABILE			CON DIMORA OCCASIONALE				per meno di sei mesi	per più di sei mesi	TOTALE degli assenti			
	TOTALE	agglomerata nei centri delle frazioni	sparsa nella campagna	TOTALE	agglomerata nei centri delle frazioni	sparsa nella campagna	di passaggio per qualche tempo	TOTALE	agglomerata	sparsa			TOTALE	dal centri delle frazioni	dalla campagna	
											TOTALE	dal centri delle frazioni				dalla campagna
CREMIA.....	960	901	59	942	887	55	18	18	14	4	258	258	236	22		
CREMNAGO.....	828	408	420	808	394	414	20	20	14	6	7	17	24	12	12	
CRESSOGNO SUPERIORE.....	79	66	13	67	54	13	12	12	12	1	3	20	23	23	1	
CREVENNA.....	430	382	48	430	382	48	12	12	12	1	1	2	3	3	1	
CROCE.....	230	220	10	230	220	10	12	12	12	1	25	25	24	1	1	
CUCCIAGO.....	916	502	414	902	493	409	13	14	9	5	12	44	56	38	18	
CUSINO.....	255	246	9	254	245	9	1	1	1	1	2	47	49	48	1	
DASIO.....	118	118	0	117	117	0	1	1	1	1	11	11	11	11	11	
DERVIO.....	750	654	96	727	631	96	3	20	23	23	12	37	49	41	8	
DIZZASCO.....	596	524	72	587	519	68	1	8	9	5	3	55	58	52	6	
DOMASO.....	1222	1168	54	1199	1154	45	23	23	14	9	5	324	329	319	10	
DONGO.....	1341	1213	128	1315	1187	128	3	23	26	26	15	147	162	159	3	
DORIO.....	390	310	80	387	307	80	3	3	3	1	2	16	18	17	1	
DOSSO DEL LIRO.....	679	660	19	672	654	18	7	7	6	1	74	74	74	74	74	
DRANO.....	411	411	0	393	393	0	5	13	18	18	5	52	57	57	57	
DREZZO.....	479	397	82	472	390	82	7	7	7	1	1	28	29	24	5	
ERBA.....	1724	1533	191	1689	1498	191	6	29	35	35	16	45	61	54	7	
ESINO INFERIORE.....	391	387	4	384	382	2	2	5	7	5	1	31	32	32	32	
ESINO SUPERIORE.....	416	416	0	416	416	0	1	1	1	1	30	30	30	30	30	
FABBRICA DURINI.....	699	341	358	699	341	358	4	19	23	23	4	19	23	9	14	
FENEGRÒ.....	1405	1206	199	1384	1185	199	7	21	21	1	107	107	96	11	11	
FIGINO SENENZA.....	1329	725	604	1321	718	603	8	8	7	1	3	50	53	37	16	
FINO MORNASCO.....	1961	1245	716	1936	1225	711	23	25	20	5	9	102	111	85	26	
GAGGINO.....	595	449	146	595	449	146	3	3	3	1	164	164	164	164	164	
GARZENO.....	1558	1558	0	1555	1555	0	3	3	3	1	92	95	89	6	6	
GERA.....	555	503	52	550	498	52	10	11	11	1	105	105	105	105	105	
GERMASINO.....	435	435	0	424	424	0	15	15	13	2	8	61	69	46	23	
GIRONICO.....	777	645	132	762	632	130	1	3	3	1	84	88	88	88	88	
GOTTRÒ.....	342	342	0	339	339	0	4	4	4	1	40	41	36	5	5	
GRANDATE.....	731	624	107	727	620	107	4	4	4	1	11	12	12	12	12	
GRANDOLA.....	1176	1084	92	1170	1083	87	1	5	6	1	15	177	192	176	16	
GRAVEDONA.....	1527	1441	86	1515	1429	86	17	24	24	1	14	41	55	55	55	
GRIANTE.....	647	608	39	623	584	39	7	7	7	1	2	72	74	74	74	
GRONA.....	259	259	0	259	259	0	3	3	3	1	66	234	300	284	16	
GUANZATE.....	1921	1698	223	1918	1695	223	2	2	2	1	40	42	36	6	6	
INCINO.....	1058	885	173	1056	883	173	2	2	2	1	2	2	2	2	2	

TAV. I. — POPOLAZIONE PRESENTE ED ASSENTE DEI COMUNI.

Como.

CIRCONDARI o DISTRETTI E COMUNI	Popolazione presente										Assenti dal Comune					
	COMPLESSIVA			CON DIMORA STABILE			CON DIMORA OCCASIONALE				per meno di sei mesi	per più di sei mesi	TOTALE degli assenti			
	TOTALE	agglomerata nei centri delle frazioni	sparsa nella campagna	TOTALE	agglomerata nei centri delle frazioni	sparsa nella campagna	di passaggio per qualche tempo	TOTALE	agglomerata	sparsa			TOTALE	dal centri delle frazioni	dalla campagna	
											TOTALE	dal centri delle frazioni				dalla campagna
INTIMIANO.....	453	257	196	453	257	196	15	15	15	11	2	20	22	15	7	
INVERIGO.....	252	252	0	237	237	0	22	22	11	11	4	16	20	20	1	
LAGLIO.....	1264	427	837	1242	416	826	5	3	8	8	16	91	107	107	107	
LAINO.....	601	601	0	593	593	0	48	48	46	2	48	48	46	2	2	
LAMBRUGO.....	443	411	32	443	411	32	7	7	5	2	1	22	23	18	5	
LANZO D'INTELVI.....	663	583	80	656	578	78	1	10	11	11	10	34	44	44	44	
LEMNA.....	588	574	14	577	563	14	18	18	11	7	16	30	46	36	10	
LENNO.....	301	245	56	283	234	49	2	2	2	18	20	38	35	3	3	
LEZZA.....	1066	1051	15	1064	1049	15	6	6	6	2	14	16	16	16	16	
LEZZENO.....	328	303	25	322	297	25	2	33	35	35	8	102	110	110	110	
LIMIDO.....	1373	1373	0	1338	1338	0	68	68	66	2	68	68	66	2	2	
LIMONTA.....	892	779	113	892	779	113	1	1	2	2	44	44	37	7	7	
LIPOMO.....	411	369	42	409	367	42	9	9	8	1	1	56	57	49	8	
LIVO.....	455	386	69	446	378	68	10	10	10	1	92	92	91	1	1	
LOCATE VARESIANO.....	809	805	4	799	795	4	8	8	7	1	4	256	260	260	260	
LOMAZZO.....	1201	1115	86	1193	1108	85	16	17	11	6	30	269	299	275	24	
LOVENO SOPRA MENAGGIO.....	2733	2250	483	2716	2239	477	2	3	5	5	7	67	74	70	4	
LUCINO.....	519	478	41	514	473	41	2	17	19	14	5	52	53	47	6	
LUISAGO.....	690	561	129	671	547	124	1	34	35	34	1	34	35	34	1	
LURAGO D'ERBA.....	478	468	10	478	468	10	2	1	3	2	1	14	14	3	11	
LURAGO MARINONE.....	1243	851	392	1240	849	391	9	9	9	4	85	89	87	2	2	
LURATE ABBATE.....	964	856	108	955	847	108	5	18	23	21	2	18	210	228	190	38
MACCIO.....	2845	2250	595	2822	2229	593	15	17	22	14	8	15	106	121	75	46
MARIANO COMENSE.....	1475	765	710	1453	751	702	9	45	54	40	14	20	187	207	177	30
MASLIANICO.....	4677	3905	772	4623	3865	758	33	33	21	12	81	81	49	32	32	
MENAGGIO.....	747	521	226	714	500	214	12	63	75	75	12	96	108	108	108	
MERONE.....	1270	1266	4	1195	1191	4	48	48	47	1	4	18	22	18	4	
MEZZEGRA.....	437	320	117	389	273	116	26	26	25	1	1	122	123	112	11	
MINOPRIO.....	770	720	50	744	695	49	1	1	1	1	4	47	51	42	9	
MOJANA.....	557	477	80	556	476	80	1	1	1	1	1	18	19	15	4	
MOLINA.....	476	364	112	475	364	111	64	64	59	5	64	64	59	5	5	
MOLTRASIO.....	272	212	60	272	212	60	9	9	9	9	66	75	75	75	75	
MOLTRASIO.....	979	979	0	976	976	0	3	3	3	1	4	14	18	6	12	
MONGUZZO.....	923	330	593	920	328	592	3	3	2	1	5	37	42	18	24	
MONTANO COMASCO.....	525	197	328	525	197	328	1	1	1	1	72	72	60	12	12	
MONTEMEZZO.....	405	319	86	404	318	86	1	1	1	1	72	72	60	12	12	

TAV. I. — POPOLAZIONE PRESENTE ED ASSENTE DEI COMUNI.

Censimento 1871.

Comuni

CIRCONDARI o DISTRETTI E COMUNI	Popolazione presente									Assenti dal Comune						
	COMPLESSIVA			CON DIMORA STABILE			CON DIMORA OCCASIONALE			per meno di sei mesi	per più di sei mesi	TOTALE degli assenti				
	TOTALE	agglomerata nei centri delle frazioni	sparsa nella campagna	TOTALE	agglomerata nei centri delle frazioni	sparsa nella campagna	di passaggio per qualche tempo	TOTALE	agglomerata			sparsa	TOTALE dai centri delle frazioni	sparsa		
MONTE OLIMPINO	2037	84	1953	2037	84	1953	»	»	»	»	14	42	56	3	59	
MONTORFANO	644	501	143	628	485	143	»	16	16	16	»	»	13	13	11	2
MOZZATE	1692	1579	113	1685	1572	113	1	6	7	7	»	6	473	479	444	3
MUSSO	745	715	30	745	715	30	»	»	»	»	»	2	76	78	75	3
NISSO	1264	1207	57	1216	1159	57	7	41	48	48	»	15	67	82	80	2
NIEMONNO	1414	956	458	1340	952	388	»	74	74	4	70	3	17	20	14	6
NOVEDRATE	891	713	178	882	706	176	»	9	9	7	2	4	35	39	29	10
OLGIATE COMASCO	2220	1323	897	2203	1306	897	1	16	17	17	»	14	132	146	95	51
OLTRONA SAN MAMETTE	488	417	71	488	417	71	»	»	»	»	»	1	16	17	17	»
ORSENIKO	973	779	194	972	779	193	»	1	1	»	1	11	57	68	60	8
OSUCCIO	847	840	7	839	832	7	1	7	8	8	»	»	60	60	60	»
PALANZO	364	339	25	349	324	25	4	11	15	15	»	3	41	44	40	4
PARÈ	448	314	134	439	306	133	»	9	9	8	1	2	33	35	16	19
PARRAVICINO	501	286	215	500	285	215	»	1	1	1	»	»	11	11	7	4
PEGLIO	360	360	»	359	359	»	»	1	1	1	»	»	56	56	56	»
PELLIO DI SOPRA	640	605	35	637	602	35	»	3	3	3	»	12	89	101	95	6
PERLEDO	1102	1046	56	1079	1028	51	»	23	23	18	5	20	82	102	100	2
PIANELLO DEL LARIO	972	916	56	972	916	56	»	»	»	»	»	»	222	222	209	13
PIANO PORLEZZA	421	327	94	419	327	92	»	2	2	»	2	»	86	86	68	18
PIAZZA SANTO STEFANO	797	551	246	793	548	245	»	4	4	3	1	2	49	51	30	21
PIGRA	429	429	»	429	429	»	»	»	»	»	»	1	31	32	32	»
PLESIO	783	749	34	772	738	34	2	9	11	11	»	7	120	127	121	6
POGNANA	572	565	7	570	563	7	1	1	2	2	»	8	49	57	56	1
PONNA	433	424	9	423	414	9	»	10	10	10	»	6	18	24	24	»
PONTE LAMBRO	865	785	80	858	769	79	»	7	7	6	1	2	33	35	33	2
PONZATE	342	258	84	342	258	84	»	»	»	»	»	11	23	34	24	10
PORLEZZA	1234	978	256	1201	946	255	3	30	33	32	1	37	110	147	128	19
PURIA	249	242	7	249	242	7	»	»	»	»	»	»	6	6	6	»
RAMONIO	420	»	420	412	»	412	»	8	8	»	8	18	38	56	»	56
REBBIO	943	609	334	930	599	331	»	13	13	10	3	2	59	61	27	34
REZZONICO	500	430	70	495	428	67	»	5	5	2	3	2	40	42	35	7
RODERO	627	458	169	623	454	169	»	4	4	3	»	2	29	31	22	9
ROGENO	989	841	148	989	841	148	»	»	»	»	»	1	48	49	45	4
ROMANÒ BRIANZA	811	662	149	805	656	149	»	6	6	6	»	3	15	18	15	3
RONAGO	489	352	137	484	349	135	»	5	5	3	2	2	29	31	27	4
ROVELLASCA	1908	1852	56	1893	1837	56	»	15	15	15	»	25	99	124	122	2

TAV. I. — POPOLAZIONE PRESENTE ED ASSENTE DEI COMUNI.

Como.

Censimento 1871.

CIRCONDARI o DISTRETTI E COMUNI	Popolazione presente									Assenti dal Comune						
	COMPLESSIVA				CON DIMORA STABILE			CON DIMORA OCCASIONALE		per meno di sei mesi	per più di sei mesi	TOTALE degli assenti				
	TOTALE	agglomerata nei centri delle frazioni	sparsa nella campagna	TOTALE	agglomerata nei centri delle frazioni	sparsa nella campagna	di passaggio per qualche tempo	TOTALE	agglomerata			sparsa	TOTALE dai centri delle frazioni	sparsa	dalla campagna	
ARVENNO	1970	1923	47	1962	1915	47	1	7	8	8	»	3	86	89	84	5
BOVENNA	865	793	72	853	781	72	10	2	12	12	»	1	67	68	64	4
VALA COMAGINA	593	593	»	575	575	»	1	17	18	18	»	14	30	44	44	»
S. BARTOLOM. VAL CAVARGNA	732	732	»	731	731	»	»	1	1	1	»	42	89	131	131	»
SAN FEDELE	850	677	173	827	659	168	2	21	23	18	5	10	121	131	114	17
SAN NAZZARO VAL CAVARGNA	616	569	47	616	569	47	»	»	»	»	»	»	164	164	159	5
SAN SIRO	1032	1009	23	1028	1005	23	»	4	4	4	»	3	57	60	59	1
SANT'AMBONDIO	634	621	13	613	600	13	1	20	21	21	»	2	53	55	55	»
SCARIA	363	295	68	356	289	67	3	4	7	6	1	4	13	17	13	4
SCHIGNANO	1936	1842	94	1936	1842	94	»	»	»	»	»	»	143	143	143	»
SEGHERRIA	102	102	»	102	102	»	»	»	»	»	»	»	14	14	14	»
SENNA COMASCO	489	312	177	480	306	174	»	9	9	6	3	1	30	31	22	9
SOLBIATE	809	735	74	803	729	74	4	2	6	6	»	7	55	62	57	5
SOLZANO	385	357	28	385	357	28	»	»	»	»	»	»	12	12	12	»
SORICO	524	190	334	498	174	324	»	26	26	16	10	12	61	73	18	55
STAZZONA	634	512	122	624	502	122	»	10	10	10	»	3	133	136	111	25
SURGOLIO	503	497	6	492	489	3	»	11	11	8	3	2	73	75	75	»
TAVERNBERIO	903	600	303	871	578	293	5	27	32	22	10	»	23	23	14	9
TAVORDO	423	396	27	423	396	27	»	»	»	»	»	3	39	42	40	2
TORNO	650	611	39	628	589	39	8	14	22	22	»	7	119	126	119	6
TRAVERSA	226	193	33	225	193	32	»	1	1	»	1	»	51	51	43	8
TREMENICO	425	425	»	413	413	»	»	12	12	12	»	8	47	55	55	»
TREMENZE	1210	1141	69	1178	1110	68	6	26	32	31	1	20	169	189	184	5
TREVANO	511	361	150	505	355	150	»	6	6	6	»	1	9	10	7	3
TREZZONO	284	275	9	284	275	9	»	»	»	»	»	3	49	52	52	»
TURATE	2988	2747	241	2913	2685	228	2	73	75	62	13	6	199	205	184	21
UGGIATE	1014	673	341	975	652	323	7	32	39	21	18	9	54	63	54	9
URIÒ	335	335	»	335	335	»	»	»	»	»	»	»	18	18	18	»
VARENNA	920	766	154	896	742	154	5	19	24	24	»	5	104	109	105	4
VASSENA	325	313	12	322	310	12	»	3	3	3	»	14	24	38	38	»
VELESO	539	522	17	530	513	17	»	9	9	9	»	20	66	86	79	7
VENDROGNO	1048	993	55	1021	972	49	2	25	27	24	3	10	106	116	114	2
VENIANO	639	590	49	638	589	49	»	1	1	1	»	»	78	78	75	3
VERCANA	867	822	45	864	819	45	»	3	3	3	»	»	139	139	130	9
VERGOSA	757	167	590	749	162	587	»	8	8	5	3	1	54	55	22	33
VERVA	197	159	38	190	156	34	»	7	7	3	4	2	27	29	29	»

TAV. I. — POPOLAZIONE PRESENTE ED ASSENTE DEI COMUNI.

Censimento 1871.

Como.

CIRCONDARI o DISTRETTI E COMUNI	Popolazione presente										Assenti dal Comune					
	COMPLESSIVA			CON DIMORA STABILE			CON DIMORA OCCASIONALE				per meno di sei mesi	per più di sei mesi	TOTALE degli assenti			
	TOTALE	agglomerata nei centri delle frazioni	sparsa nella campagna	TOTALE	agglomerata nei centri delle frazioni	sparsa nella campagna	di passaggio per qualche tempo	TOTALE	agglomerata	sparsa			TOTALE dei centri delle frazioni dalla campagna			
VERTEMATE	1037	642	395	995	615	380	7	35	42	27	15	7	88	95	64	31
VESTRENO	430	430	"	417	417	"	"	13	13	13	"	1	36	37	37	"
VILL'ALBESE	1745	1688	57	1741	1684	57	"	4	4	4	"	"	52	52	51	1
VILLA ROMANÒ	388	339	49	377	330	47	"	11	11	9	2	1	11	12	12	"
ZELIO	364	364	"	357	357	"	1	6	7	7	"	5	59	64	64	"
Totale....	223888	186085	37803	210535	182274	37261	443	3910	4353	3811	542	1727	17097	18824	16542	2282
Circondario di Lecco.																
ABBADIA SOPR'ADDA	656	602	54	643	589	54	11	2	13	13	"	12	51	63	58	5
ACQUATE	1540	1395	145	1535	1392	143	1	4	5	3	2	29	82	111	98	13
AIRUNO	688	603	85	676	591	85	1	11	12	12	"	2	16	18	17	1
AIZURRO	182	117	65	179	114	65	"	3	3	3	"	1	10	11	5	6
ANNONE DI BRIANZA	1263	1141	122	1238	1122	116	6	19	25	19	6	7	21	28	27	1
ASSO	1349	1306	43	1344	1301	43	2	3	5	5	"	8	88	96	88	8
BAGAGGERA	354	142	212	354	142	212	"	"	"	"	"	"	"	"	"	"
BAJEDO	172	172	"	172	172	"	"	"	"	"	"	2	16	18	18	"
BALLABIO INFERIORE	243	243	"	227	227	"	3	13	16	16	"	24	13	37	37	"
BALLABIO SUPERIORE	418	418	"	407	407	"	5	6	11	11	"	36	38	74	74	"
BARCONE	304	268	36	300	266	34	1	3	4	2	2	7	34	41	41	"
BARNI	335	320	15	324	309	15	"	11	11	11	"	23	23	46	46	"
BARTESATE	277	246	31	275	244	31	"	2	2	2	"	"	3	3	3	"
BARZAGO	1453	1285	168	1453	1285	168	"	"	"	"	"	18	17	35	32	3
BARZANÒ	1488	1354	134	1478	1346	132	1	9	10	8	2	14	57	71	69	2
BARZIO	639	592	47	617	574	43	7	15	22	18	4	8	37	45	45	"
BIGLIO	121	96	25	121	96	25	"	"	"	"	"	2	"	2	2	"
BINDO	190	184	6	176	170	6	6	8	14	14	"	12	34	46	46	"
BOSISIO	2091	2022	69	2086	2017	69	1	4	5	5	"	19	47	66	66	"
BRIANZOLA	669	344	325	654	338	316	3	12	15	6	9	1	19	20	11	9
BRIVIO	2092	1558	534	2063	1537	526	2	27	29	21	8	2	81	83	68	15
BULCIAGO	929	582	347	929	582	347	"	"	"	"	"	5	33	38	35	3
CAGLIANO	397	276	121	397	276	121	"	"	"	"	"	"	1	1	1	"
CAGLIO	516	512	4	512	508	4	"	4	4	4	"	7	10	17	17	"
CALCO	1555	1074	481	1533	1058	475	1	21	22	16	6	4	37	41	32	9
CANZO	1912	1658	254	1846	1594	252	24	42	66	64	2	10	82	92	86	6
CAPIATE	254	209	45	254	209	45	"	"	"	"	"	"	6	6	5	1

TAV. I. — POPOLAZIONE PRESENTE ED ASSENTE DEI COMUNI.

Censimento 1871.

Como.

CIRCONDARI o DISTRETTI E COMUNI	Popolazione presente										Assenti dal Comune					
	COMPLESSIVA			CON DIMORA STABILE			CON DIMORA OCCASIONALE				per meno di sei mesi	per più di sei mesi	TOTALE degli assenti			
	TOTALE	agglomerata nei centri delle frazioni	sparsa nella campagna	TOTALE	agglomerata nei centri delle frazioni	sparsa nella campagna	di passaggio per qualche tempo	TOTALE	agglomerata	sparsa			TOTALE dei centri delle frazioni dalla campagna			
CARELLA CON MARIAGA	540	478	62	538	476	62	X	"	"	"	"	"	2	2	2	"
CASARGO	562	562	"	562	562	"	"	"	"	"	"	17	124	141	141	"
CASATENUOVO	2682	1071	1611	2644	1047	1597	11	27	38	24	14	19	124	143	89	54
CASIRAGO	626	533	93	601	509	92	"	25	25	24	1	"	15	15	12	3
CASLINO PIANO D'ERBA	1006	1006	"	1004	1004	"	"	2	2	2	"	13	16	29	29	"
CASSAGO	770	577	193	750	557	193	9	11	20	20	"	10	20	30	27	3
CASSINA	233	189	44	219	177	42	6	8	14	12	2	7	82	89	28	61
CASSINA DE' BRACCHI	941	453	488	936	453	483	1	4	5	"	5	7	17	24	18	6
CASSINA MARIAGA	660	328	332	660	328	332	"	"	"	"	"	"	43	43	33	10
CASTELLO SOPRA LECCO	2481	2256	225	2477	2252	225	2	2	4	4	"	10	16	26	26	"
CASTELMARTE	470	398	72	466	395	71	1	3	4	3	1	"	5	5	4	1
CERNUSCO LOMBARDONE	1308	788	520	1280	764	516	"	28	28	24	4	3	41	44	31	13
CESANA DI BRIANZA	690	654	36	683	647	36	"	7	7	7	"	3	12	15	15	"
CIVATE	1598	1119	479	1581	1106	475	"	17	17	13	4	8	32	40	31	9
COLOGNA	511	428	83	511	428	83	"	"	"	"	"	8	42	50	50	"
CONCENEDO	123	123	"	123	123	"	"	"	"	"	"	"	"	"	"	"
CONSONNO	267	236	31	267	236	31	"	"	"	"	"	2	25	25	15	10
CONTRA	1436	633	803	1427	626	801	2	7	9	7	"	3	37	40	40	"
CORTABBIO	524	524	"	524	524	"	"	"	"	"	"	25	31	56	56	"
CORTENOVA	826	826	"	826	826	"	"	"	"	"	"	"	47	47	47	"
CRANDOLA	360	360	"	356	356	"	"	4	4	4	"	"	14	14	13	1
CREMELLA	652	499	153	652	499	153	"	"	"	"	"	"	18	37	55	54
CREMENO	521	502	19	496	478	18	3	22	25	24	1	18	37	55	54	1
DOLZAGO	836	622	214	832	618	214	"	4	4	4	"	"	21	21	16	5
DOZIO	75	75	"	75	75	"	"	"	"	"	"	"	2	2	2	"
ELLO	738	552	186	736	550	186	"	2	2	2	"	15	24	39	17	22
GALBIATE	1989	1433	556	1974	1421	553	"	15	15	12	3	32	26	58	47	11
GARBAGNATE MONASTERO	1094	980	114	1078	965	113	2	14	16	15	1	"	34	34	32	2
GARLATE	700	456	244	686	451	235	2	12	14	5	9	4	19	23	16	17
GERMANEDO	630	533	97	628	531	97	"	2	2	2	"	"	20	20	20	"
IMBERIDO	550	353	197	546	350	196	2	2	4	3	1	"	14	14	12	2
IMBERSAGO	1089	633	456	1061	614	447	7	21	28	19	9	3	32	35	18	17
INTROBIO	839	811	28	838	810	28	1	"	1	1	"	13	7	20	20	"
LAORCA	1168	1149	19	1140	1126	14	1	27	28	23	5	5	34	39	39	"
LASNIGO	484	444	40	475	435	40	"	9	9	9	"	2	17	19	18	1
LECCO	7040	6815	225	6926	6709	217	14	100	114	106	8	127	441	568	563	5

TAV. I. — POPOLAZIONE PRESENTE ED ASSENTE DEI COMUNI.

Censimento 1871.

Como.

CIRCONDARI o DISTRETTI E COMUNI	Popolazione presente											Assenti dal Comune					
	COMPLESSIVA			CON DIMORA STABILE			CON DIMORA OCCASIONALE					per meno di sei mesi		per più di sei mesi		TOTALE degli assenti	
	TOTALE	agglomerata nei centri delle frazioni	sparsa nella campagna	TOTALE	agglomerata nei centri delle frazioni	sparsa nella campagna	di passaggio	per qualche tempo	TOTALE	agglomerata	sparsa	TOTALE	dai centri delle frazioni	dalla campagna			
LIERNA	1005	889	116	989	877	112	4	12	16	12	4	3	157	160	147	13	
LINZANICO	577	490	87	575	490	85	»	2	2	»	2	8	54	62	55	7	
LOMAGNA	1100	590	510	1095	588	507	»	5	5	2	3	7	19	26	12	14	
LOMANIGA	599	336	263	589	332	257	3	7	10	4	6	7	12	19	14	5	
LONGONE AL SEGRINO	487	422	65	473	410	63	»	14	14	12	2	11	27	38	35	3	
MAGGIANICO	1660	1459	201	1635	1438	197	6	19	25	21	4	6	47	53	44	9	
MAGREGGIO	264	264	»	261	261	»	»	3	3	3	»	4	11	15	15	»	
MALGRATE	854	738	116	854	738	116	»	»	»	»	»	»	25	25	21	4	
MANDELLO DEL LARIO	1097	1097	»	1048	1048	»	3	46	49	49	»	30	77	107	107	»	
MARGNO	357	357	»	353	353	»	2	2	4	4	»	5	42	47	47	»	
MERATE	2532	1997	535	2510	1977	533	1	21	22	20	2	32	85	117	107	10	
MISSAGLIA	1312	949	363	1312	949	363	»	»	»	»	»	1	30	31	28	3	
MOGGIO	343	343	»	304	304	»	24	15	39	39	»	4	37	41	41	»	
MOLTENO	1270	932	338	1246	917	329	10	14	24	15	9	21	40	61	51	10	
MONDONICO	960	445	515	960	445	515	»	»	»	»	»	4	11	15	9	6	
MONTEVECCHIA	894	30	864	880	25	855	1	13	14	5	9	4	23	27	4	23	
MONTICELLO	1671	1363	308	1648	1345	303	6	17	23	18	5	15	51	66	61	5	
MORTERONE	207	61	146	204	61	143	3	»	3	»	3	»	1	1	1	»	
NARRO	511	511	»	510	510	»	»	1	1	1	»	9	96	105	105	»	
NAVA	604	469	135	597	464	133	»	7	7	5	2	3	37	40	39	1	
NOVATE DI BRIANZA	396	354	42	393	351	42	»	3	3	3	»	»	10	10	7	3	
OGGIONO	2863	2427	436	2855	2419	436	3	5	8	8	»	22	87	109	104	5	
OLCIO	468	468	»	463	463	»	1	4	5	5	»	1	43	44	44	»	
OLGIATE MOLGORA	1129	690	439	1112	687	425	1	16	17	3	14	3	27	30	26	4	
OLGINATE	1722	1362	360	1703	1344	359	1	18	19	18	1	25	62	87	79	8	
ONNO	455	455	»	449	449	»	1	5	6	6	»	3	39	42	42	»	
ORIANO DI BRIANZA	403	304	99	403	304	99	»	»	»	»	»	4	3	7	7	»	
OSNAGO	1848	1488	360	1840	1480	360	1	7	8	8	»	3	35	38	35	3	
PADERNO D'ADDA	1054	815	239	1049	810	239	2	3	5	5	»	5	20	25	23	2	
PAGNANO	525	435	90	525	435	90	»	»	»	»	»	5	19	24	23	1	
PAGNONA	443	443	»	442	442	»	»	1	1	1	»	10	7	17	17	»	
PARLASCO	162	151	11	162	151	11	»	»	»	»	»	»	7	7	6	1	
PASTURO	772	756	16	759	743	16	»	13	13	13	»	2	108	110	106	4	
PENZANO	818	712	106	817	711	106	»	1	1	1	»	4	9	13	13	»	
PEREGO	844	492	352	840	491	349	»	4	4	1	3	»	22	22	13	9	
PESCATO	359	346	13	353	340	13	»	6	6	6	»	3	8	11	11	»	

TAV. I. — POPOLAZIONE PRESENTE ED ASSENTE DEI COMUNI.

Como.

Censimento 1871.

CIRCONDARI o DISTRETTI E COMUNI	Popolazione presente											Assenti dal Comune				
	COMPLESSIVA				CON DIMORA STABILE			CON DIMORA OCCASIONALE				per meno di sei mesi	per più di sei mesi	TOTALE degli assenti		
	TOTALE	agglomerata nei centri delle frazioni	sparsa nella campagna	TOTALE	agglomerata nei centri delle frazioni	sparsa nella campagna	di passaggio	per qualche tempo	TOTALE	agglomerata	sparsa			TOTALE	dai centri delle frazioni	dalla campagna
PESINA VALSASSINA	161	158	3	150	147	3	2	9	11	11	»	6	16	22	19	3
PREMANA	1062	1051	11	1043	1032	11	4	15	19	19	»	14	181	195	191	4
PRIMALUNA	410	406	4	395	391	4	»	15	15	15	»	17	21	38	38	5
PROSERPIO	339	518	21	527	506	21	5	7	12	12	»	5	4	9	9	»
PUSIANO	626	626	»	614	614	»	1	11	12	12	»	15	28	43	43	»
RANCIO DI LIECCO	1389	1051	338	1345	1033	312	7	37	44	18	26	16	6	22	17	5
RAVELLINO	490	475	15	483	468	15	»	7	7	7	»	»	16	16	16	»
REZZAGO	352	340	12	346	334	12	»	6	6	6	»	»	3	2	3	»
ROBBIATE	1321	998	323	1308	986	322	2	11	13	12	1	1	24	25	23	2
RONGIO	1263	1201	62	1258	1196	62	»	5	5	5	»	6	81	87	84	3
ROVAGNATE	890	632	258	889	631	258	»	1	1	1	»	4	39	43	34	9
SABBIONCELLO	1084	565	519	1078	561	517	»	6	6	4	2	8	34	42	17	25
SALA AL BARRO	443	398	45	438	394	44	»	5	5	4	1	9	6	15	12	3
SAN GIOVANNI ALLA CASTAGNA	1531	1250	281	1529	1248	281	»	2	2	2	»	7	22	29	24	5
SANTA MARIA HOÈ	835	654	181	825	654	181	»	»	»	»	»	4	7	11	10	1
SANTIRANA BRIANTEA	826	702	124	808	685	123	2	16	18	17	1	2	19	21	19	2
SCARENNA	163	163	»	163	163	»	»	»	»	»	»	3	»	3	3	»
SIRONE	1239	1036	203	1232	1031	201	»	7	7	5	2	7	28	35	34	1
SIRTORI	967	324	643	965	322	643	»	2	2	2	»	»	10	10	1	9
SOMANA	422	422	»	421	421	»	»	1	1	1	»	6	20	26	26	»
SORMANO	917	917	»	909	909	»	»	8	8	8	»	14	27	41	41	»
SUELLO	664	530	134	661	527	134	»	3	3	3	»	2	21	23	22	1
TACENO	453	458	»	456	456	»	1	1	2	2	»	4	32	36	36	»
VALBRONA	1286	1186	100	1254	1156	98	»	32	32	30	2	12	72	84	80	4
VALGREGENTINO	1225	584	641	1224	583	641	1	»	1	1	»	10	37	47	22	25
VALMADRERA	3668	2656	1012	3525	2653	872	»	143	143	3	140	25	131	156	124	82
VERDERIO	939	677	262	925	663	262	»	14	14	14	»	5	6	11	8	3
VERDERIO INFERIORE	977	746	231	955	728	227	»	22	22	18	4	6	25	31	27	4
VIGANÒ	817	760	57	817	760	57	»	»	»	»	»	»	27	27	25	2
VILLA VERGANO	749	626	123	743	620	123	1	5	6	6	»	1	14	15	11	4
VIMOGNO	233	211	22	216	195	21	»	17	17	16	1	8	4	12	10	2
VISINO	565	565	»	564	564	»	»	1	1	1	»	»	18	18	18	»
Totale...	120182	96444	23738	118655	95277	23378	238	1289	1527	1167	360	1086	4706	5792	5156	686

TAV. I. — POPOLAZIONE PRESENTE ED ASSENTE DEI COMUNI.

Censimento 1871.

Como.

CIRCONDARI o DISTRETTI E COMUNI	Popolazione presente									Assenti dal Comune						
	COMPLESSIVA			CON DIMORA STABILE			CON DIMORA OCCASIONALE			per meno di sei mesi	per più di sei mesi	TOTALE degli assenti				
	TOTALE	agglomerata nei centri delle frazioni	sparsa nella campagna	TOTALE	agglomerata nei centri delle frazioni	sparsa nella campagna	di passaggio per qualche tempo	TOTALE	agglomerata			sparsa	TOTALE	dai centri delle frazioni	dalla campagna	
CUYEGGIO IN VALLE	610	592	18	604	586	18	»	0	0	0	»	2	51	53	53	1
CUVIO	1090	1041	49	1086	1037	49	2	2	4	4	»	2	52	54	52	2
DAVERIO	975	565	410	972	562	410	»	3	3	3	»	1	31	32	21	11
DUE COSJANI	289	250	39	289	250	39	»	»	»	»	»	8	32	40	37	3
DUMENZA	605	611	54	495	460	35	1	169	170	151	19	3	64	67	63	4
DUNO	235	235	»	235	235	»	»	»	»	»	»	»	20	20	20	»
FABBIASCO	235	235	»	235	235	»	»	»	»	»	»	»	22	22	22	»
FERRERA DI VARESE	414	301	113	414	301	113	»	»	»	»	»	»	20	20	14	6
GALLIATE LOMBARDO	451	331	120	445	325	120	»	6	6	6	»	1	27	28	23	5
GARABBILO	197	197	»	186	186	»	»	11	11	11	»	3	33	36	30	»
GAVIRATE	1848	1705	53	1758	1706	52	7	83	90	89	1	31	118	149	139	10
GAZZADA	674	674	»	674	674	»	»	»	»	»	»	»	44	44	44	»
GEMONIO	988	781	207	987	780	207	»	1	1	1	»	13	62	75	45	30
GERMIGNAGA	1064	1032	32	1052	1020	32	1	11	12	12	»	12	70	82	80	2
GORNATE INFERIORE	555	423	132	552	420	132	2	1	3	3	»	»	48	48	40	8
GORNATE SUPERIORE	290	130	151	284	135	149	»	6	6	4	2	10	18	28	20	8
GRAGLIO	511	511	»	473	473	»	7	31	38	38	»	8	269	277	277	»
GRANTOLA	476	432	44	470	426	44	»	6	6	6	»	2	28	30	26	4
GURONE	615	561	54	613	559	54	»	2	2	2	»	»	30	30	27	3
INDUNO OLONA	2199	1623	576	2145	1594	551	1	53	54	29	25	33	146	179	155	24
ISPRA	1329	877	452	1304	853	451	4	21	25	24	1	12	64	76	60	16
LAVENA	871	836	35	830	795	35	»	41	41	41	»	»	65	65	62	3
LAVENO	1452	1344	108	1389	1291	98	11	52	63	53	10	9	111	120	118	2
LEGGIUNO	771	712	59	767	708	59	»	4	4	4	»	11	27	38	27	11
LENTATE VERBANO	624	444	180	621	441	180	»	3	3	3	»	»	47	47	31	16
LISSAGO	376	322	54	376	322	54	»	»	»	»	»	»	12	12	12	»
LISSANZA	397	308	89	394	305	89	»	3	3	3	»	2	31	33	33	2
LOMNAGO	289	235	54	284	230	54	»	5	5	5	»	»	5	5	5	»
LOMATE CEEPINO	1038	866	172	1036	865	171	2	»	2	1	1	9	439	448	415	33
LOZZA	331	234	97	331	234	97	»	»	»	»	»	»	12	12	3	9
LOZZO	353	353	»	311	311	»	»	42	42	42	»	1	19	20	20	»
LUVINATE	605	512	93	599	506	93	»	6	6	6	»	»	40	40	37	3
LUVINO	2638	1965	673	2489	1857	632	6	143	149	108	41	33	204	287	195	42
MACCAGNO INFERIORE	355	351	4	344	340	4	2	9	11	11	»	»	26	26	26	»
MACCAGNO SUPERIORE	467	454	13	445	433	12	»	22	22	21	1	5	52	57	57	»
MALGESSO	478	366	112	478	366	112	»	»	»	»	»	»	4	34	38	6

TAV. I. — POPOLAZIONE PRESENTE ED ASSENTE DEI COMUNI.

Como.

Censimento 1871.

CIRCONDARI o DISTRETTI E COMUNI	Popolazione presente											Assenti dal Comune					
	COMPLESSIVA			CON DIMORA STABILE			CON DIMORA OCCASIONALE					per meno di sei mesi	per più di sei mesi	TOTALE degli assenti			
	TOTALE	agglomerata nei centri delle frazioni	sparsa nella campagna	TOTALE	agglomerata nei centri delle frazioni	sparsa nella campagna	di passaggio per qualche tempo	TOTALE	agglomerata	sparsa	per meno di sei mesi			per più di sei mesi	TOTALE	dai centri delle frazioni	dalla campagna
MALNATE	2416	2233	183	2384	2203	181	2	30	32	30	2	23	117	140	131	9	
MARCHIROLO	767	740	27	752	725	27	»	15	15	15	»	6	73	79	76	3	
MARZIO	155	139	16	150	134	16	»	5	5	5	»	3	34	37	32	5	
MASCIAGO PRIMO	250	250	»	237	237	»	3	10	13	13	»	3	38	41	41	»	
MASNAGO	976	509	467	968	502	466	2	6	8	7	1	3	63	66	39	27	
MERCALLO	645	533	112	631	521	110	»	14	14	12	2	»	48	48	39	9	
MESENZANA	578	460	118	559	450	109	3	16	19	10	9	4	60	64	59	5	
MOMBELLO LAGO MAGGIORE ..	1445	1086	359	1417	1066	351	3	25	28	20	8	22	61	83	69	14	
MONATE	341	322	19	335	317	18	»	6	6	5	1	8	12	20	16	4	
MONTEGRINO	933	877	56	918	862	56	»	15	15	15	»	9	67	76	73	3	
MONTEVIA 900	338	338	»	241	241	»	»	97	97	97	»	7	12	19	19	»	
MONVALLE	796	671	125	736	615	121	3	57	60	50	4	1	23	24	23	1	
MORAZZONE	1452	988	464	1452	988	464	»	»	»	»	»	»	27	27	23	4	
MOROSOLO	900	884	25	906	881	25	1	2	3	3	»	4	32	36	35	1	
MUCENO	343	326	17	340	323	17	»	3	3	3	»	3	127	130	116	14	
MUSADINO	471	464	7	459	452	7	1	11	12	12	»	7	48	55	55	»	
MUSIGNANO	202	191	11	174	163	11	»	28	28	28	»	»	41	41	40	1	
OLGINASIO	392	299	93	392	299	93	»	»	»	»	»	»	16	16	16	»	
OLTRONA AL LAGO	548	497	51	548	497	51	»	»	»	»	»	»	9	50	59	59	»
ORINO	460	460	»	460	460	»	»	»	»	»	»	»	1	69	70	69	1
PINO SULLA SPONDA DEL LAGO MAGGIORE	238	227	11	222	211	11	»	16	16	16	»	»	5	60	65	61	4
PORTO D'ARCISATE	580	474	106	576	470	106	»	4	4	4	»	»	45	140	135	179	6
PORTO VALTRAVAGLIA	617	551	66	593	527	66	3	21	24	24	»	2	96	98	68	30	
RANCIO VALCUVIA	710	512	198	708	510	198	2	»	2	2	»	»	2	10	13	9	4
RANCO	486	281	205	485	280	205	»	1	1	1	»	3	30	33	31	2	
ROGGIANO VALTRAVAGLIA	304	245	59	287	232	55	»	17	17	13	4	3	30	33	33	»	
ROVATE	308	308	»	303	303	»	2	3	5	5	»	6	27	33	33	»	
RUENO	315	265	50	297	251	46	4	14	18	14	4	»	57	57	55	2	
SALERIO	764	682	82	734	682	82	»	»	»	»	»	1	29	30	30	»	
SAN GIANO	528	528	»	526	526	»	»	2	2	2	»	»	»	»	»	»	
SANTA MARIA DEL MONTE	311	216	95	270	175	95	»	41	41	41	»	»	15	15	14	1	
SANT'AMBROGIO OLONA	698	478	220	689	472	217	2	7	9	6	3	14	47	61	40	21	
SCHIANNO	646	587	59	646	587	59	»	»	»	»	»	»	25	25	24	1	
TAINO	1355	1142	213	1320	1110	210	»	35	35	32	3	11	63	74	68	6	
TERNATE	896	772	124	887	763	124	»	7	9	9	»	7	51	53	54	4	
TORBA	144	83	61	141	81	60	3	»	3	»	2	1	25	25	22	3	

TAV. I. — POPOLAZIONE PRESENTE ED ASSENTE DEI COMUNI.

Como.

CIRCONDARI o DISTRETTI E COMUNI	Popolazione presente											Assenti dal Comune				
	COMPLESSIVA			CON DIMORA STABILE			CON DIMORA OCCASIONALE					per meno di sei mesi	per più di sei mesi	TOTALE degli assenti		
	TOTALE	agglomerata nei centri delle frazioni	sparsa nella campagna	TOTALE	agglomerata nei centri delle frazioni	sparsa nella campagna	di passaggio	per qualche tempo	TOTALE	agglomerata	sparsa			TOTALE	dai centri delle frazioni	dalla campagna
TRADATE	2491	2320	171	2461	2291	170	7	23	30	29	1	30	612	642	607	35
TRAVEDONA	1049	865	184	1035	853	182	"	14	14	12	2	81	43	124	99	25
TREVISAGO	417	417	"	417	417	"	"	"	"	"	"	1	6	7	7	"
TRONZANO LAGO MAGGIORE ..	360	311	49	341	307	34	2	17	10	4	15	6	102	108	103	5
VALGANNA	989	989	"	977	977	"	"	12	12	12	"	7	232	230	239	"
VARANO	667	481	186	648	475	173	"	19	19	6	13	"	20	20	17	3
VARARO	293	293	"	291	291	"	2	"	2	2	"	"	2	2	2	"
VARESE	12605	8404	4201	12379	8195	4184	41	185	226	209	17	127	627	754	595	159
VECCANA	754	751	3	731	728	3	1	22	23	23	"	"	100	100	100	"
VEDANO OLONA	1742	1580	162	1721	1559	162	"	21	21	21	"	14	218	232	220	12
VELATE	1247	992	255	1237	988	249	"	10	10	4	6	13	80	93	76	17
VENEGONO INFERIORE	917	835	82	908	826	82	"	9	9	9	"	1	61	62	59	3
VENEGONO SUPERIORE	1168	1003	165	1155	995	160	5	8	13	8	5	3	97	100	81	19
VERGOBBIO	475	464	11	444	433	11	"	31	31	31	"	"	55	55	55	"
VICONAGO	1076	1050	26	1056	1041	15	9	11	20	9	11	5	136	141	141	"
VIGGID'	2279	1959	320	2240	1920	320	12	27	39	39	"	7	148	155	145	10
VOLDOMINO	814	761	53	799	746	53	"	15	15	15	"	2	40	42	41	1
VOLTORRE	455	417	38	453	415	38	"	2	2	2	"	1	8	9	9	"
Totale....	133572	111287	22285	130993	108976	22017	214	2365	2579	2311	268	1093	10707	11800	10555	1245
Riepilogo																
Como	223888	186085	37803	219535	182274	37261	443	3910	4353	3811	542	1727	17097	18824	16542	2282
Lecco	120182	96444	23738	118655	95277	23378	238	1289	1527	1107	360	1086	4706	5792	5156	636
Varese	133572	111287	22285	130993	108976	22017	214	2365	2579	2311	268	1093	10707	11800	10555	1245
Totale della Provincia...	476442	393816	83826	469183	386527	82656	895	7504	8459	7289	1170	3906	32510	36416	32253	4163
PROVINCIA DI COSENZA.																
Circondario di Castrovillari.																
Acquaformosa	1753	1753	"	1753	1753	"	"	"	"	"	"	"	"	"	"	"
Albidona	1453	1453	"	1453	1453	"	"	"	"	"	"	"	"	"	"	"
												45	45	45	"	"
												6	18	24	24	"

TAV. I. — POPOLAZIONE PRESENTE ED ASSENTE DEI COMUNI.

Cosenza.

CIRCONDARI o DISTRETTI E COMUNI	Popolazione presente											Assenti dal Comune				
	COMPLESSIVA			CON DIMORA STABILE			CON DIMORA OCCASIONALE					per meno di sei mesi	per più di sei mesi	TOTALE degli assenti		
	TOTALE	agglomerata nei centri delle frazioni	sparsa nella campagna	TOTALE	agglomerata nei centri delle frazioni	sparsa nella campagna	di passaggio	per qualche tempo	TOTALE	agglomerata	sparsa			TOTALE	dai centri delle frazioni	dalla campagna
ALESSANDRIA DEL CARRETTO ..	1800	1800	"	1795	1795	"	1	4	5	5	"	9	10	19	19	"
ALTOMONTE	3142	3120	22	3108	3092	16	5	29	34	28	6	18	28	46	46	"
AMENDOLARA	1620	1496	133	1396	1326	70	48	185	233	170	63	26	20	46	45	1
CANNA	1733	1733	"	1631	1631	"	4	98	102	102	"	2	13	15	15	"
CASSANO AL JONIO	9035	9035	"	8655	8655	"	81	299	350	380	"	15	79	94	94	"
CASTROREGGIO	1483	1483	"	1483	1483	"	"	"	"	"	"	"	7	7	7	"
CASTROVILLARI	9393	9396	"	8824	8824	"	44	528	572	572	"	12	173	185	185	"
CERCHIARA DI CALABRIA	2963	2963	"	2577	2577	"	"	386	386	386	"	"	9	9	9	"
CIVITA	2157	2157	"	2146	2146	"	"	11	11	11	"	4	38	42	42	"
FIRMO	1814	1752	62	1793	1734	59	4	17	21	18	3	7	37	44	44	"
FRANCAVILLA MARITTIMA	1516	1516	"	1504	1504	"	"	12	12	12	"	1	14	15	15	"
FRASCINETO	2747	2747	"	2728	2728	"	"	19	19	19	"	20	38	58	58	"
LAINO BORGO	3124	2845	279	3123	2844	279	"	1	1	1	"	36	141	177	173	4
LAINO CASTELLO	1371	1138	233	1371	1138	233	"	"	"	"	"	2	95	97	84	13
LUNGRO	5724	5563	161	5691	5535	156	6	27	33	28	5	21	91	112	111	1
MALVITO	1956	1602	354	1878	1535	343	"	78	78	67	11	3	13	16	16	"
MONTegiORDANO	2019	2019	"	2019	2019	"	"	"	"	"	"	2	16	18	18	"
MORANO CALABRO	8910	8910	"	8900	8900	"	"	10	10	10	"	1	322	323	323	"
MORMANNO	5890	5890	"	5859	5859	"	1	30	31	31	"	119	183	302	302	"
MOTTAFOLONE	1238	952	286	1209	932	277	4	25	29	20	9	3	10	13	12	1
NOCARA	1177	1177	"	1159	1159	"	1	17	18	18	"	12	16	28	28	"
ORIOLO	3467	3464	3	3465	3462	3	2	"	2	2	"	"	25	25	25	"
PAPASIDERO	2988	2988	"	2986	2986	"	2	"	2	2	"	6	54	60	60	"
PLATACI	1741	1741	"	1733	1733	"	8	"	8	8	"	3	37	40	40	"
ROCCA IMPERIALE	2164	1945	219	1927	1816	111	18	219	237	129	108	16	54	70	70	"
ROSETO CAPO SPULICO	1304	1304	"	1089	1039	"	7	208	215	215	"	3	15	18	18	"
SAN BASILE	1713	1713	"	1670	1670	"	"	43	43	43	"	2	28	30	30	"
SAN DONATO DI NINEA	3661	3661	"	3652	3652	"	3	6	9	9	"	9	26	35	35	"
SAN LORENZO BELLIZZI	2111	2111	"	2111	2111	"	"	"	"	"	"	328	25	353	353	"
SAN LORENZO DEL VALLO	1367	1288	79	1287	1287	"	1	79	80	1	79	1	4	5	5	"
SAN SOSTI	3397	2778	619	3373	2754	619	"	24	24	24	"	8	37	45	45	"
SANTA CATERINA ALBANESE	1631	1508	123	1631	1508	123	"	"	"	"	"	2	17	19	17	2
SANT'AGATA DI ESARO	2892	2576	306	2876	2570	306	6	"	6	6	"	"	70	70	69	1
SARACENA	3827	3827	"	3823	3823	"	"	4	4	4	"	"	20	20	20	"
SPEZZANO ALBANESE	4348	4348	"	4291	4291	"	6	51	57	57	"	10	52	62	62	"
TARSIA	1813	1700	113	1813	1700	113	"	"	"	"	"	"	31	31	30	1

TAV. I. — POPOLAZIONE PRESENTE ED ASSENTE DEI COMUNI.

Censimento 1871.

Cosenza.

CIRCONDARI o DISTRETTI E COMUNI	Popolazione presente									Assenti dal Comune						
	COMPLESSIVA			CON DIMORA STABILE			CON DIMORA OCCASIONALE			per meno di sei mesi	per più di sei mesi	TOTALE degli assenti				
	TOTALE	agglomerata nei centri delle frazioni	sparsa nella campagna	TOTALE	agglomerata nei centri delle frazioni	sparsa nella campagna	di passaggio per qualche tempo	TOTALE	agglomerata			sparsa	TOTALE	dai centri delle frazioni	dalla campagna	
TERRANOVA DI SIBARI	2605	2558	47	2542	2523	19	63	63	35	28	3	9	12	12	•	
TREBISACCE	1490	1473	17	1453	1440	4	37	37	24	13	•	1	1	1	•	
VILLAMIANA	1149	1100	40	1044	1044	•	9	96	105	65	40	3	8	11	11	•
Totale...	117688	114592	3096	114321	112090	2731	261	2606	2867	2502	365	713	1020	2642	2618	24
Circondario di Cosenza.																
ACRI	10717	5524	5193	10678	5486	5192	19	20	39	38	1	111	176	287	246	41
ALTILIA	1194	1138	56	1171	1132	39	•	23	23	6	17	•	44	44	44	•
AFRIGLIANO	3857	3634	223	3829	3606	223	4	24	28	28	•	825	214	1039	1037	2
BELSITO	1129	645	484	1110	634	476	3	16	19	11	8	95	56	151	130	21
BIANCHI	1440	1400	40	1449	1409	40	•	•	•	•	•	116	152	268	267	1
BISIGNANO	4450	4120	330	4397	4085	312	4	49	53	35	18	8	45	53	52	1
CAROLEI	2577	1165	1412	2567	1157	1410	8	2	10	8	2	150	99	249	158	91
CARPENZANO	1632	1534	98	1627	1529	98	•	5	5	5	•	74	7	81	81	•
CASOLE BRUZIO	839	839	•	812	812	•	•	27	27	27	•	174	321	495	495	•
CASTIGLIONE COSENTINO	1318	888	430	1286	872	414	2	30	32	16	16	11	83	94	89	5
CASTROLIBERO	1355	361	994	1355	361	994	•	•	•	•	•	•	9	9	5	4
CELICO	2063	2011	52	2038	1983	52	15	10	25	25	•	450	148	598	597	1
CELLARA	822	679	143	820	677	143	•	2	2	2	•	282	53	335	321	14
CERISANO	2297	1393	904	2297	1393	904	•	•	•	•	•	23	29	52	44	8
CERVICATI	1835	1525	310	1829	1520	309	•	6	6	5	1	1	19	20	16	4
CERZETO	2820	2751	69	2797	2728	69	•	23	23	23	•	3	61	64	62	2
COLOSIMI	1623	1585	38	1618	1580	38	•	5	5	5	•	381	12	393	393	•
COSENZA	15962	13415	2547	15418	12871	2547	105	439	544	544	•	97	235	332	322	10
DIPIGNANO	3204	2189	1015	3203	2188	1015	•	1	1	1	•	42	70	112	104	8
DOMANICO	1209	804	405	1205	800	405	4	•	4	4	•	259	31	290	267	23
FAGNANO CASTELLO	3618	3505	113	3584	3471	113	1	33	34	34	•	3	27	30	30	•
FIGLINE VEGLIATURO	960	890	70	960	890	70	•	•	•	•	•	66	13	79	77	2
GRIMALDI	3004	2364	640	3000	2363	637	3	1	4	1	3	504	33	537	494	43
LAPPANO	1219	920	299	1213	614	299	•	6	6	6	•	174	77	251	236	15
LATTARICO	2281	1565	716	2280	1564	716	•	1	1	1	•	15	20	35	34	1
LUZZI	3844	2904	940	3832	2893	939	2	10	12	11	1	9	29	38	32	6
MALITO	2176	1700	476	2161	1691	470	6	9	15	9	6	47	57	104	93	11
MANGONE	1493	1209	284	1473	1189	284	•	20	20	20	•	386	103	489	459	30
MARANO MARCHESATO	2960	485	2475	2947	479	2468	8	5	13	6	7	246	28	274	60	214

TAV. I. — POPOLAZIONE PRESENTE ED ASSENTE DEI COMUNI.

Cosenza.

Censimento 1871.

CIRCONDARI o DISTRETTI E COMUNI	Popolazione presente										Assenti dal Comune					
	COMPLESSIVA			CON DIMORA STABILE			CON DIMORA OCCASIONALE				per meno di sei mesi	per più di sei mesi	TOTALE degli assenti			
	TOTALE	agglomerata nei centri delle frazioni	sparsa nella campagna	TOTALE	agglomerata nei centri delle frazioni	sparsa nella campagna	di passaggio per qualche tempo	TOTALE	agglomerata	sparsa			TOTALE	dai centri delle frazioni	dalla campagna	
MARANO PRINCIPATO	1313	520	793	1313	520	793	•	•	•	•	1	4	5	2	3	
MARZI	1326	978	348	1316	968	348	8	2	10	10	97	61	158	158	•	
MENDICINO	3566	1735	1831	3544	1720	1824	3	19	22	15	20	124	144	117	27	
MANGRASSANO	2435	2331	104	2433	2329	104	•	2	2	2	2	71	73	73	•	
MONTALTO UFFUGO	6095	4789	1306	5943	4789	1154	•	152	152	•	152	51	51	45	6	
PANETTIERI	779	779	•	779	779	•	•	•	•	•	6	100	106	106	•	
PARENTI	1473	1289	184	1471	1288	183	1	1	2	1	164	172	336	310	26	
PATERNO CALABRO	2271	1349	922	2271	1349	922	•	•	•	•	239	40	279	251	28	
PEDACE	1600	1600	•	1597	1597	•	1	2	3	3	479	85	564	564	•	
PEDIVIGLIANO	1825	1754	71	1825	1754	71	•	•	•	•	39	62	101	101	•	
PIANE CRATI	873	820	53	871	818	53	2	•	2	2	25	17	42	39	3	
PIETRAFITTA	2303	1938	365	2269	1935	334	•	34	34	3	31	471	199	670	657	13
RENDE	5286	2348	2938	5244	2306	2938	•	42	42	42	•	21	21	21	•	
ROGGIANO GRAVINA	3330	3144	186	3330	3164	166	•	•	•	•	173	147	320	292	28	
ROGLIANO	4893	3643	1250	4781	3599	1182	•	112	112	44	68	26	26	23	3	
ROSE	2567	1947	620	2550	1933	617	•	17	17	14	3	•	32	32	•	
ROTA GRECA	1672	1522	150	1672	1522	150	•	•	•	•	•	233	56	289	283	6
ROVITO	1942	1639	303	1928	1633	295	9	5	14	6	8	9	51	60	59	1
SAN BENEDETTO ULLANO	2440	2039	401	2440	2039	401	•	•	•	•	94	202	296	291	5	
SAN FILI	4128	3769	359	4088	3729	359	2	38	40	40	2	315	201	516	513	3
SAN GIOVANNI IN FIORE	9501	9176	325	9407	9084	323	51	43	94	92	41	40	64	104	86	18
SAN MARCO ARGENTANO	4868	3014	1854	4726	2913	1813	17	125	142	101	•	2	27	29	•	
SAN MARTINO DI FINITA	2237	1817	420	2237	1817	420	•	•	•	•	•	250	140	390	376	14
SAN PIETRO IN GUARANO	2761	2143	618	2748	2134	614	12	1	13	9	4	304	304	287	17	
SANTO STEFANO DI ROGLIANO	1013	673	340	1013	673	340	•	•	•	•	•	44	101	145	145	•
SAN VINCENZO LA COSTA	2328	1696	632	2295	1675	620	1	32	33	21	12	11	29	40	39	1
SCIGLIANO	3259	3132	127	3259	3132	127	•	•	•	•	•	69	322	391	391	•
SERRA PEDACE	1211	1211	•	1195	1195	•	•	•	•	•	20	458	143	601	590	11
SPEZZANO GRANDE	2092	2042	50	2006	1976	30	3	83	86	66	•	389	158	547	535	12
SPEZZANO PICCOLO	1107	1066	41	1107	1066	41	•	•	•	•	•	5	5	5	•	
TORANO CASTELLO	2341	2080	261	2341	2080	261	•	•	•	•	•	395	25	420	417	3
TRENTA	1270	942	328	1266	938	328	1	3	4	4	4	70	51	121	111	10
ZUMPARO	1170	664	506	1152	660	492	6	12	18	4	14	•	•	•	•	
Totale....	171182	132760	38422	169373	131394	37979	301	1508	1809	1366	443	8649	5382	14031	13231	800

TAV. I. — POPOLAZIONE PRESENTE ED ASSENTE DEI COMUNI.

Censimento 1871.

Cremona.

CIRCONDARI o DISTRETTI E COMUNI	Popolazione presente									Assenti dal Comune				
	COMPLESSIVA			CON DIMORA STABILE			CON DIMORA OCCASIONALE			per meno di sei mesi	per più di sei mesi	TOTALE degli assenti		
	TOTALE	agglomerata nei centri delle frazioni	sparsa nella campagna	TOTALE	agglomerata nei centri delle frazioni	sparsa nella campagna	di passaggio per qualche tempo	TOTALE	agglomerata			sparsa	TOTALE	dai centri delle frazioni
PROVINCIA DI CREMONA.														
Circondario di Casalmaggiore.														
CALVATONE	1890	1880	10	1882	1872	10	8	8	8	7	49	56	54	2
CASALMAGGIORE	16090	14044	2046	15004	13928	2036	41	85	126	116	10	80	412	474
CASTELPIDONE	1360	1330	30	1350	1320	30	1	9	10	10	7	26	33	33
CASTELPONZONE	1164	1164	»	1128	1128	»	14	22	36	35	17	51	68	68
DRIZZONA	1366	1366	»	1350	1350	»	8	8	16	16	12	40	52	52
GUSSOLA	3680	3438	242	3642	3404	238	7	31	38	34	4	33	81	111
MARTIGNANA Po	1698	1494	204	1692	1488	204	2	4	6	6	7	50	57	47
PIADENA	1014	1526	88	1521	1438	83	18	75	93	88	5	24	79	103
SAN GIOVANNI IN CROCE	2441	2214	227	2373	2152	221	26	42	68	62	6	21	57	78
SAN MARTINO DEL LAGO	1413	1413	»	1391	1391	»	5	17	22	22	9	24	33	33
SCANDOLARA RAVARA	2146	2036	110	2099	1990	109	14	33	47	46	1	16	44	60
SOLAROLO RAINERIO	2259	2157	102	2204	2102	102	2	53	55	55	23	44	67	58
SPINEDA	818	790	28	805	777	28	13	13	13	13	6	7	13	13
TORNATA	963	963	»	947	947	»	10	6	16	16	8	26	34	34
TORRICELLA DEL PIZZO	1588	1362	226	1582	1356	226	3	3	6	6	10	27	37	36
VHÒ	1306	1202	104	1299	1195	104	7	7	7	7	6	41	47	47
VOLTIDO	1156	1095	61	1119	1061	58	13	24	37	34	3	7	18	25
Totale...	42952	39474	3478	42348	38899	3449	164	440	604	575	29	293	1076	1310
Circondario di Crema.														
AGNADELLO	1485	907	578	1418	877	541	2	65	67	30	37	13	30	43
BAGNOLO CREMASCO	2126	2077	49	2090	2045	45	1	35	36	32	4	13	15	28
CAMISANO	1107	696	411	1066	675	391	2	39	41	21	20	7	24	31
CAMPAGNOLA CREMASCA	349	112	237	348	112	236	1	1	1	1	1	9	9	2
CAPERGNANICA	1743	1557	186	1697	1512	185	4	42	46	45	1	10	12	22
CAPRALBA CON FARINATE	1083	810	273	1062	806	256	21	21	4	17	1	1	1	1
CASALE CREMASCO	424	285	139	415	278	137	1	8	9	7	2	1	2	3
CASALETTO CEREDANO	1180	914	266	1139	895	244	4	37	41	19	22	12	22	34
CASALETTO DI SOPRA	568	261	307	546	251	295	4	18	22	10	12	6	11	17
CASALETTO VAPRIO	630	557	73	620	547	73	10	10	10	10	10	10	10	10
CASCINA GANDINE	549	367	182	521	344	177	28	28	28	28	5	8	8	6

TAV. I. — POPOLAZIONE PRESENTE ED ASSENTE DEI COMUNI.

Censimento 1871.

Cremona.

CIRCONDARI o DISTRETTI E COMUNI	Popolazione presente									Assenti dal Comune				
	COMPLESSIVA			CON DIMORA STABILE			CON DIMORA OCCASIONALE			per meno di sei mesi	per più di sei mesi	TOTALE degli assenti		
	TOTALE	agglomerata nei centri delle frazioni	sparsa nella campagna	TOTALE	agglomerata nei centri delle frazioni	sparsa nella campagna	di passaggio per qualche tempo	TOTALE	agglomerata			sparsa	TOTALE	dai centri delle frazioni
CASTEL GABBIANO	368	292	76	348	275	73	20	20	17	3	1	3	4	4
CHIEVE	1067	1024	43	1039	996	43	16	12	28	28	4	24	28	28
CHIEDERA CON ROVERETO	1468	1410	58	1446	1393	53	1	21	22	17	5	13	8	21
CREMA	8154	8154	»	8042	8042	»	25	87	112	112	75	573	648	648
CREMASANO	669	562	107	649	549	100	20	20	13	7	1	8	9	6
CUMIGNANO SUL NAVIGLIO	800	658	142	773	635	138	25	27	23	4	5	13	18	18
DOVERA	2657	1982	675	2534	1916	618	123	123	66	57	34	25	59	40
FIESCO	933	755	178	912	740	172	21	21	15	6	1	16	17	12
IZZANO	1405	1364	41	1405	1364	41	»	»	»	»	8	19	27	27
MADIGNANO	1466	1334	132	1445	1313	132	9	12	21	21	5	23	28	23
MONTEDINE	523	519	4	494	491	3	29	29	28	1	14	7	21	21
MONTE CREMASCO	2304	2108	196	2285	2093	192	2	17	19	15	4	13	29	42
MOSCAZZANO	904	649	255	873	629	244	29	31	20	11	10	10	6	4
OFFANENGO	2338	2167	171	2293	2130	163	8	32	40	37	14	23	37	33
OMBRIANO CON PORTA OMBRIANO	3119	2224	895	3062	2187	875	4	53	57	37	20	13	51	64
PALAZZO PIGNANO	403	403	»	379	379	»	24	24	24	2	2	14	16	16
PANDINO	2981	1940	1041	2862	1903	959	27	92	119	37	82	20	52	72
PIANENGO	836	722	164	862	713	149	11	13	24	9	15	4	12	16
PIERANICA	546	546	»	531	531	»	15	15	15	1	4	5	9	9
QUINTANO	323	300	23	317	295	22	6	6	5	1	5	5	5	5
RICENGO CON BOITAJANO	1074	624	450	1046	604	442	28	28	20	8	5	13	18	9
RIPALTA ARPINA	1132	1132	»	1129	1129	»	3	3	3	»	4	19	23	23
RIPALTA GUERGINA	504	492	12	477	466	11	27	27	26	1	1	3	4	4
RIPALTA NUOVA	941	935	6	931	925	6	10	10	10	6	6	2	8	8
RIVOLTA D'ADDA	3977	2956	1021	3891	2906	985	4	82	86	50	36	21	113	134
ROMANENGO	1894	1429	465	1879	1414	465	3	12	15	15	17	39	56	50
RUBBIANO	656	500	156	635	484	151	21	21	16	5	4	5	9	4
SALVIOLA CREMASCA	981	928	53	976	923	53	3	5	5	1	1	1	2	2
SAN BERNARDINO	1939	1851	88	1939	1851	88	18	18	12	6	22	16	38	23
SAN MICHELE CREMASCO	874	612	262	856	600	256	3	3	3	3	7	7	7	7
SANTA MARIA DELLA CROCE	954	915	39	951	912	39	15	18	16	2	3	14	17	17
SCANNABUE	740	726	14	722	710	12	3	15	18	16	4	19	23	20
SERNANO	1411	1120	291	1395	1111	284	4	12	16	9	7	4	19	23
SONCINO	7268	5044	2224	7153	4980	2173	8	107	115	64	51	42	148	190
SPINO D'ADDA	1477	727	750	1424	712	712	2	51	53	15	36	2	31	33
TICENGO	578	423	155	573	423	150	3	5	5	1	1	6	7	3

TAV. I. — POPOLAZIONE PRESENTE ED ASSENTE DEI COMUNI.

Censimento 1871.

Cremona

CIRCONDARI o DISTRETTI E COMUNI	Popolazione presente									Assenti dal Comune						
	COMPLESSIVA			CON DIMORA STABILE			CON DIMORA OCCASIONALE			per meno di sei mesi	per più di sei mesi	TOTALE degli assenti				
	TOTALE	agglomerata nei centri delle frazioni	sparsa nella campagna	TOTALE	agglomerata nei centri delle frazioni	sparsa nella campagna	di passaggio per qualche tempo	TOTALE	agglomerata			sparsa	TOTALE	dai centri delle frazioni	dalla campagna	
TORLINO	709	653	56	690	635	55	»	19	19	18	1	»	6	6	»	
TRESCORE	1288	1280	8	1276	1270	6	1	11	12	10	2	7	20	27	»	
TRIGOLO	2491	1760	731	2440	1731	709	9	42	51	29	22	18	27	45	28	
VAILATE	2815	2591	224	2808	2587	221	5	2	7	4	3	8	34	42	42	
VAIRANO CREMASCO	852	282	570	825	280	545	»	27	27	2	25	15	17	22	7	
VAJANO CREMASCO	1777	1749	28	1731	1703	28	9	37	46	46	»	13	11	24	20	
VIDOLASCO	408	372	36	403	367	36	1	4	5	5	»	2	5	7	7	
ZAPPELLO	884	834	»	870	870	»	6	8	14	14	»	3	17	20	20	
Totale....	82182	67646	14536	80498	66500	13998	184	1500	1684	1137	547	489	1645	2134	1896	238
Circondario di Cremona.																
ACQUANEGRA CREMONESE ...	1321	915	406	1289	891	398	1	31	32	24	8	18	46	64	38	26
ANNICCO	2302	2121	181	2289	2108	181	4	9	13	13	»	27	54	81	77	4
AZZANELLO	1494	1172	322	1479	1162	317	1	14	15	10	5	6	32	38	35	3
BARZANIGA	1641	1342	299	1631	1332	299	1	9	10	10	»	4	40	44	41	3
BINANUOVA	774	706	68	770	702	68	1	3	4	4	»	1	16	17	17	»
BONEMERSE	1147	547	600	1113	529	584	15	19	34	18	16	8	8	16	5	11
BORDOLANO	1238	826	412	1215	812	403	10	13	23	14	9	7	29	36	30	6
CA D'ANDREA	1692	1568	124	1674	1550	124	5	13	18	18	»	6	6	12	11	1
CA DE' STEFANI	1483	1011	472	1464	1004	460	6	13	19	7	12	15	20	35	28	7
CAPPELLA CANTONE	1307	808	499	1293	800	493	5	9	14	8	6	4	20	24	19	5
CAPPELLA DE' PICENARDI ...	1625	1625	»	1598	1598	»	14	13	27	27	»	41	34	75	75	»
CARPANETA CON DOSIMO ...	1574	1092	481	1549	1078	471	10	15	25	15	10	13	31	44	28	16
CASALBUTTANO E UNITI ...	5986	4842	1144	5952	4813	1139	4	30	34	29	5	61	143	204	183	21
CASALMORANO	2434	2235	199	2389	2193	196	2	43	45	42	3	15	49	64	60	4
CASALSIGONE E UNITI	2498	1925	573	2485	1912	573	3	10	13	13	»	19	30	49	40	9
CASTELLEONE	6795	3440	3355	6660	3351	3309	7	128	135	89	46	26	132	158	124	34
CASTELVERDE	2007	1845	162	1980	1818	162	10	17	27	27	»	17	20	37	35	2
CASTELVISCONTI	1178	1123	55	1157	1103	54	13	8	21	20	1	9	23	32	29	3
CELLA DATI	2147	713	1434	2094	692	1402	13	40	53	21	32	11	38	49	26	23
CICOGNOLO	1075	857	218	1040	826	214	12	23	35	31	4	12	8	20	18	2
CINGIA DE' BOTTI	1872	1802	70	1837	1767	70	14	21	35	35	»	6	32	38	37	1
CORTE DE' CORTESI	2684	1955	729	2672	1947	725	4	8	12	8	4	19	56	75	60	15
CORTE DE' FRATI	2756	2176	580	2720	2146	574	17	19	36	30	6	16	62	78	66	12
CREMONA	30919	30508	411	30008	29597	411	176	735	911	911	»	171	2270	2441	2431	10

TAV. I. — POPOLAZIONE PRESENTE ED ASSENTE DEI COMUNI.

Censimento 1871.

Cremona.

CIRCONDARI o DISTRETTI E COMUNI	Popolazione presente									Assenti dal Comune						
	COMPLESSIVA			CON DIMORA STABILE			CON DIMORA OCCASIONALE			per meno di sei mesi	per più di sei mesi	TOTALE degli assenti				
	TOTALE	agglomerata nei centri delle frazioni	sparsa nella campagna	TOTALE	agglomerata nei centri delle frazioni	sparsa nella campagna	di passaggio per qualche tempo	TOTALE	agglomerata			sparsa	TOTALE	dai centri delle frazioni	dalla campagna	
CROTTA D'ADDA	1162	988	174	1152	979	173	5	5	10	9	1	14	13	27	26	1
DIROVERE	1459	840	619	1396	803	593	21	42	63	37	26	11	21	32	18	14
DUEMIGLIA E SAN SAVINO ...	10529	»	10529	10403	»	10403	21	105	126	»	126	61	196	257	»	257
FORMIGARA	1247	975	272	1235	933	272	»	12	12	12	»	12	27	39	34	5
GABBIONETA	1230	1016	214	1224	1013	211	»	6	6	3	3	1	20	21	17	4
GADESCO	1410	673	737	1406	669	737	»	4	4	4	»	9	5	14	6	8
GENIVOLTA	1624	898	726	1612	896	716	»	12	12	2	10	2	32	34	31	3
GERE DE' CAPRIOLI	723	652	71	718	647	71	1	4	5	5	»	4	7	11	10	1
GOMBITO	1251	1149	102	1251	1149	102	»	»	»	»	»	»	6	6	»	6
GRONTARDO	2213	1820	393	2202	1816	386	2	9	11	4	7	17	46	63	55	8
GRUMELLO CREMONESE	3426	2937	489	3360	2878	482	20	46	66	59	7	33	85	118	109	9
ISOLA DOVARESE	2410	2338	72	2375	2331	44	2	33	35	7	28	5	29	34	34	»
MALAGNINO	1488	264	1224	1484	264	1220	»	4	4	»	4	6	5	11	»	11
MOTTA BALUFFI	2237	1883	354	2203	1859	344	20	14	34	24	10	18	25	43	39	4
OLMENETA	1378	938	440	1372	932	440	»	6	6	6	»	14	37	51	39	12
OSSOLARO	1009	955	54	997	944	53	1	11	12	11	1	2	25	30	30	»
OSTIANO	3318	2657	661	3308	2647	661	2	8	10	10	»	5	89	94	83	11
PADERNO FASOLARO	2757	1889	868	2736	1878	858	1	20	21	11	10	22	40	62	47	15
PERSICO	1430	442	988	1401	440	961	3	26	29	2	27	4	13	17	9	8
PESCAROLO ED UNITI	2524	2334	190	2486	2303	183	7	31	38	31	7	21	51	72	67	5
PESSINA CREMONESE	2187	2060	127	2170	2045	125	3	14	17	15	2	16	24	40	39	1
PIEVE DELMONA	1307	660	647	1297	658	639	4	6	10	2	8	15	17	32	25	7
PIEVE D'OLMI	2086	1082	1004	2060	1066	994	11	15	26	16	10	19	51	70	39	31
PIEVE SAN GIACOMO	2666	1395	1271	2605	1362	1243	28	33	61	33	28	40	50	90	58	37
PIZZIGHETTONE	4327	2521	1806	4311	2508	1803	9	7	16	13	3	27	148	175	129	46
ROBECCO D'OGGIO	2703	2143	560	2660	2115	545	20	23	43	28	15	12	51	63	56	7
SAN BASSANO	2281	1812	469	2258	1789	469	5	18	23	23	»	11	30	41	33	8
SAN DANIELE RIPA PO	2560	1668	892	2493	1631	862	42	25	67	37	30	19	51	70	45	25
SAN MARTINO IN BELISETO ..	939	939	»	916	916	»	3	20	23	23	»	8	28	36	36	»
SCANDOLARA RIPA D'OGGIO ...	1280	993	287	1261	988	273	15	4	19	5	14	11	43	54	38	16
SESTO CREMONESE	4212	3064	1148	4193	3056	1137	4	15	19	8	11	10	89	99	82	17
SORESINA	8919	7049	1870	8834	6992	1842	15	70	85	57	28	30	220	259	225	34
SOSPIRO	3158	2372	786	3078	2314	764	36	44	80	58	22	26	43	69	51	18
SPINADESCO	1599	1310	289	1539	1268	271	1	59	60	42	18	14	30	44	39	5
STAGNO LOMBARDO	2928	199	2729	2919	198	2721	»	9	9	1	8	8	34	38	3	35
TORRE DE' PICENARDI	2574	2563	11	2540	2532	8	13	21	34	31	3	8	94	102	102	»

TAV. I. — POPOLAZIONE PRESENTE ED ASSENTE DEI COMUNI.

Cremona.

CIRCONDARI o DISTRETTI E COMUNI	Popolazione presente											Assenti dal Comune				
	COMPLESSIVA			CON DIMORA STABILE			CON DIMORA OCCASIONALE					per meno di sei mesi	per più di sei mesi	TOTALE degli assenti		
	TOTALE	agglomerata nei centri delle frazioni	sparsa nella campagna	TOTALE	agglomerata nei centri delle frazioni	sparsa nella campagna	di passaggio	per qualche tempo	TOTALE	agglomerata	sparsa			TOTALE dal centri delle frazioni	dalla campagna	
TREDOSSI.....	1509	1241	328	1557	1230	327	3	9	12	11	1	25	23	48	41	
VESCOVATO.....	2283	2171	112	2281	2169	112	1	1	2	2	1	9	67	76	75	
VOLONGO.....	1109	1091	18	1100	1082	18	4	5	9	9	1	11	21	32	32	
Totale....	175461	129136	46325	172751	127061	45690	671	2039	2710	2075	635	1108	5097	6205	5310	895
Riepilogo.																
CASALMAGGIORE.....	42952	39474	3478	42348	38899	3449	164	440	604	575	29	293	1076	1369	1310	59
CREMA.....	82182	67646	14536	80493	66509	13984	184	1500	1684	1137	547	489	1645	2134	1896	238
CREMONA.....	175461	129136	46325	172751	127061	45690	671	2039	2710	2075	635	1108	5097	6205	5310	895
Totale....	300595	236256	64339	295597	232469	63128	1019	3979	4998	3787	1211	1890	7818	9708	8516	1192

PROVINCIA DI CUNEO.

Circondario d'Alba.

ALBA.....	10296	7793	2503	10173	7678	2495	43	80	123	115	8	69	367	436	394	42
ALBARETTO DELLA TORRE.....	312	146	166	310	144	166	»	2	2	2	»	2	1	3	1	2
ARGUELLO.....	233	43	190	233	43	190	»	»	»	»	»	»	1	16	1	16
BALDISSERO D'ALBA.....	1170	627	543	1170	627	543	»	»	»	»	»	»	19	42	61	26
BARBARESCO.....	1652	351	1301	1634	345	1289	7	11	18	6	12	17	38	53	25	28
BAROLO.....	767	654	113	745	633	113	11	10	21	21	»	18	32	50	42	8
BENEVELLO.....	428	182	246	425	180	245	1	2	3	2	1	»	1	1	»	1
BERGOLO.....	231	134	97	226	129	97	»	5	5	5	»	1	17	18	6	12
BORGOMALE.....	447	58	389	446	58	388	1	»	1	»	1	1	11	12	6	6
BOSIA.....	474	120	354	467	119	348	6	1	7	1	6	10	19	29	7	22
BOSSOLASCO.....	1076	338	738	1066	334	732	9	1	10	4	6	8	65	73	32	41
BRA.....	13500	11070	2430	13376	10949	2427	17	107	124	121	3	18	390	408	388	20
CAMO.....	268	51	217	268	51	217	»	»	»	»	»	»	2	2	»	2
CANALE.....	4654	3292	1362	4615	3264	1351	14	25	39	28	11	38	231	319	239	80
CASTAGNITO.....	1029	534	495	1019	525	494	»	10	10	9	1	13	30	43	24	19
CASTELLETO MONFORTE.....	88	77	11	85	76	9	2	1	3	1	2	»	10	10	7	3
CASTELLETO UZZONE.....	535	83	452	535	83	452	»	»	»	»	»	3	58	61	6	55
CASTELLINALDO.....	1425	1068	357	1416	1062	354	4	5	9	6	3	11	53	64	52	12

TAV. I. — POPOLAZIONE PRESENTE ED ASSENTE DEI COMUNI.

Cuneo.

CIRCONDARI o DISTRETTI E COMUNI	Popolazione presente											Assenti dal Comune				
	COMPLESSIVA			CON DIMORA STABILE			CON DIMORA OCCASIONALE					per meno di sei mesi	per più di sei mesi	TOTALE degli assenti		
	TOTALE	agglomerata nei centri delle frazioni	sparsa nella campagna	TOTALE	agglomerata nei centri delle frazioni	sparsa nella campagna	di passaggio	per qualche tempo	TOTALE	agglomerata	sparsa			TOTALE dal centri delle frazioni	dalla campagna	
CASTIGLIONE FALLETTO.....	562	324	238	552	324	228	9	1	10	»	10	»	37	37	29	8
CASTIGLIONE TINELLA.....	1489	248	1241	1475	242	1233	»	14	14	6	8	5	26	31	12	19
CASTINO.....	1173	313	860	1167	308	859	5	1	6	5	1	24	46	70	23	47
CERESOLE D'ALBA.....	1780	1342	438	1767	1333	434	2	11	13	9	4	3	87	90	81	9
CERRETTO DELLE LANGHE.....	648	169	479	648	168	478	1	1	2	1	1	1	36	37	13	24
CISSONE.....	447	132	315	446	132	314	»	1	1	»	1	5	30	35	13	22
CORNEGILIANO D'ALBA.....	2038	1639	399	2002	1606	396	»	36	36	33	3	51	114	165	145	20
CORTEMIGLIA.....	3225	1570	1655	3155	1524	1631	25	45	70	46	24	34	279	313	195	118
COSSANO BELBO.....	1903	311	1592	1894	305	1589	3	6	9	6	3	14	63	77	22	55
CRAVANZANA.....	758	364	394	757	364	393	»	1	1	»	1	10	49	59	28	31
DIANO D'ALBA.....	1919	632	1287	1911	629	1282	3	5	8	3	5	11	141	152	67	85
FEISSOGLIO.....	710	351	359	704	350	354	3	3	6	1	5	14	56	70	38	32
GORRINO.....	697	51	646	694	51	643	»	3	3	»	3	8	66	74	5	69
GORZEGONO.....	1084	525	559	1084	525	559	»	»	»	»	»	11	63	74	56	18
GOVONE.....	3295	3025	270	3282	3012	270	»	13	13	13	»	6	199	205	192	13
GRINZANE.....	424	306	118	424	306	118	»	»	»	»	»	2	14	16	13	3
GUARENNE.....	2599	1300	1299	2556	1275	1281	7	36	43	25	18	18	130	148	92	56
LA MORRA.....	3373	1173	2200	3330	1144	2186	4	39	43	29	14	38	109	147	57	90
LEQUI BERRIA.....	810	255	555	803	250	553	1	6	7	5	2	9	21	30	12	18
LEVICO.....	1092	645	447	1086	639	447	3	3	6	6	»	5	59	64	46	18
MAGLIANO D'ALBA.....	1781	1706	75	1772	1697	75	8	1	9	9	»	8	157	165	164	1
MANGO.....	1985	438	1547	1963	426	1537	3	19	22	12	10	4	100	104	52	52
MONCHIERO.....	460	320	140	456	317	139	2	2	4	3	1	3	18	21	11	10
MONFORTE D'ALBA.....	2238	1399	839	2219	1381	838	13	6	19	18	1	24	129	153	117	36
MONTALDO ROERO.....	1344	554	790	1322	549	773	5	17	22	5	17	28	76	104	37	67
MONTELUPO ALBESE.....	594	193	401	568	184	384	4	22	26	9	17	9	38	47	17	30
MONTEU ROERO.....	2672	2042	630	2671	2041	630	1	»	1	1	»	22	104	126	95	31
MONTICELLI D'ALBA.....	1925	1275	650	1912	1262	650	5	8	13	13	»	24	51	75	48	27
NEIVE.....	3057	598	2459	3019	590	2429	11	27	38	8	30	25	134	159	41	118
NEVIGLIE.....	671	158	513	662	155	507	3	6	9	3	6	9	34	43	4	39
NIELLA BELBO.....	789	186	603	789	186	603	»	»	»	»	»	»	47	47	17	30
NOVELLO.....	1520	1089	431	1466	1055	411	10	44	54	34	20	4	80	84	60	24
PERLETTO.....	814	270	544	810	267	543	»	4	4	3	1	6	37	43	15	28
PERNO.....	172	144	28	172	144	28	»	»	»	»	»	»	6	6	6	»
PROBESI D'ALBA.....	522	409	113	514	402	112	1	7	8	7	1	4	19	23	21	2

TAV. I. — POPOLAZIONE PRESENTE ED ASSENTE DEI COMUNI.

Cuneo.

CIRCONDARI o DISTRETTI COMUNI	Popolazione presente										Assenti dal Comune					
	COMPLESSIVA			CON DIMORA STABILE			CON DIMORA OCCASIONALE				per meno di sei mesi	per più di sei mesi	TOTALE degli assenti			
	TOTALE	agglomerata nei centri delle frazioni	sparsa nella campagna	TOTALE	agglomerata nei centri delle frazioni	sparsa nella campagna	di passaggio per qualche tempo	TOTALE	agglomerata	sparsa			TOTALE	dai centri delle frazioni	dalla campagna	
POCAPAGLIA.....	2034	1274	760	2008	1350	749	4	22	26	15	11	14	60	74	58	10
PRIocca.....	2244	2202	42	2210	2168	42	23	11	34	34	»	32	141	173	173	»
ROcCHETTA BELBO.....	325	70	255	324	70	254	1	»	1	»	1	»	»	»	»	»
RODDElLO.....	545	160	385	542	159	383	3	»	3	1	2	1	22	23	4	19
RODDI.....	1275	1106	169	1265	1096	169	1	9	10	10	»	2	47	49	41	8
RODDINO.....	645	124	521	635	121	514	7	3	10	3	7	16	24	40	9	31
SAN BENEDETTO BELBO.....	490	99	391	490	99	391	»	»	»	»	»	»	49	49	12	37
SANFRÈ.....	1832	1804	28	1820	1801	28	»	3	3	3	»	19	64	83	83	»
SANTA VITTORIA D'ALBA.....	1288	840	448	1287	839	448	»	1	1	1	»	6	16	22	19	3
SANTO STEFANO BELBO.....	3248	659	2589	3228	649	2579	4	10	20	10	10	31	108	139	52	87
SANTO STEFANO ROERO.....	2289	177	2112	2283	177	2106	»	6	6	»	6	10	106	116	15	101
SCALETTA UZZONE.....	335	227	108	330	223	107	4	1	5	4	1	9	30	39	34	5
SERRALUNGA.....	903	740	163	900	737	163	»	3	3	3	»	13	31	44	39	5
SERRAVALLE DELLE LANGHE.....	592	299	293	586	296	290	6	»	6	3	3	13	40	53	28	25
SINIO.....	722	119	603	722	119	603	»	»	»	»	»	4	34	38	10	28
SOMANO.....	1050	281	769	1043	279	764	4	3	7	2	5	12	56	68	24	44
SOMMARIVA DEL BOSCO.....	5662	5361	301	5624	5323	301	11	27	38	38	»	49	236	285	282	3
SOMMARIVA PERNO.....	2096	1352	744	2090	1346	744	2	4	6	6	»	5	72	77	50	27
TORRE BORMIDA.....	536	270	266	535	269	266	»	1	1	1	»	7	40	47	27	20
TORRE UZZONE.....	724	»	724	716	»	716	6	2	8	»	8	13	61	74	»	74
TREZZO TINELLA.....	795	131	664	787	127	660	5	3	8	4	4	14	45	59	13	46
VERDURO.....	675	535	140	672	532	140	2	1	3	3	»	4	21	25	18	7
VEZZA D'ALBA.....	2462	2027	435	2462	2027	435	»	»	»	»	»	4	36	40	31	9
Totale.....	124822	74630	50192	123714	73844	49870	334	774	1108	786	322	963	5550	6513	4252	2261
Circondario di Cuneo.																
ACCEGLIO.....	1845	1773	72	1845	1773	72	»	»	»	»	»	2	235	237	235	2
AISONÈ.....	1299	1088	211	1299	1088	211	»	»	»	»	»	»	163	163	140	23
ALBARETTO VALLE DI MACRA.....	483	483	»	477	477	»	4	2	6	6	»	26	31	57	57	»
ALMA.....	427	392	35	427	392	35	»	»	»	»	»	32	21	53	48	5
ANDONNO.....	635	608	27	634	607	27	1	»	»	»	»	8	26	34	34	»
ARGENTERA.....	312	312	»	300	300	»	9	3	12	12	»	37	30	67	67	»
BEINETTE.....	1754	1080	674	1727	1064	663	»	27	27	16	11	9	66	75	67	8
BERNEZZO.....	3272	1235	2037	3267	1233	2034	2	3	5	2	3	40	172	212	84	128
BERSEZIO.....	623	609	14	621	607	14	»	2	2	2	»	27	42	69	66	3

TAV. I. — POPOLAZIONE PRESENTE ED ASSENTE DEI COMUNI.

Cuneo.

CIRCONDARI o DISTRETTI COMUNI	Popolazione presente										Assenti dal Comune					
	COMPLESSIVA			CON DIMORA STABILE			CON DIMORA OCCASIONALE				per meno di sei mesi	per più di sei mesi	TOTALE degli assenti			
	TOTALE	agglomerata nei centri delle frazioni	sparsa nella campagna	TOTALE	agglomerata nei centri delle frazioni	sparsa nella campagna	di passaggio per qualche tempo	TOTALE	agglomerata	sparsa			TOTALE	dai centri delle frazioni	dalla campagna	
BORG SAN DALMAZZO.....	4122	2539	1583	4070	2511	1559	8	44	52	28	24	43	204	247	178	69
BOVES.....	9549	9439	110	9499	9389	110	10	40	50	50	»	46	199	245	242	3
BRIGA MARITTIMA.....	1957	1926	31	1957	1926	31	»	»	»	»	»	1893	601	2494	2490	4
BUSCA.....	9533	4056	5477	9502	4041	5461	4	27	31	15	16	20	322	342	201	141
CANOSIO.....	626	349	277	619	342	277	6	1	7	7	»	64	77	141	91	50
CARAGLIO.....	6875	3300	3566	6793	3253	3540	9	73	82	56	26	42	239	281	163	118
CARTIGNANO.....	973	777	196	971	775	196	»	2	2	2	»	24	45	69	42	27
CASTELLETO STURA.....	1236	943	293	1235	942	293	1	»	1	1	»	8	37	45	40	5
CASTELMAGNO.....	1291	1223	68	1277	1209	68	3	11	14	14	»	93	76	171	170	1
CELLE DI MACRA.....	1304	1297	7	1301	1294	7	»	3	3	3	»	219	1	220	218	2
CENTALLO.....	4662	3512	1150	4597	3473	1124	17	48	65	39	26	37	117	154	126	28
CERVASCA.....	2878	229	2649	2377	228	2649	1	»	1	1	»	8	20	28	6	22
CHIUSA DI PESIO.....	6338	3042	3296	6320	3024	3296	5	13	18	18	»	85	333	418	200	218
CUNEO.....	22882	14031	8851	22592	13765	8827	117	173	290	266	24	109	752	861	778	83
DEMONTE.....	6193	5640	553	6094	5541	553	55	44	99	99	»	1407	267	1674	1548	126
DRONERO.....	7713	6864	849	7530	6692	838	119	64	183	172	11	137	593	730	680	50
ELVA.....	1131	1114	17	1128	1111	17	2	1	3	3	»	48	90	138	138	»
ENTRAQUE.....	2546	2546	»	2531	2531	»	1	14	15	15	»	453	256	714	714	»
FOSSANO.....	16544	7518	9026	16403	7491	8912	43	98	141	27	114	59	222	281	193	83
GAJOLA.....	703	578	125	699	575	124	»	4	4	3	1	21	33	54	37	17
LIMONE PIEMONTE.....	3249	2175	1074	3195	2121	1074	40	14	54	54	»	192	131	323	204	119
LOTTULO.....	286	277	9	286	277	9	»	»	»	»	»	5	35	40	40	»
MARMORA.....	873	833	40	859	819	40	1	13	14	14	»	12	155	167	163	4
MOJOLA.....	969	681	288	969	681	288	»	»	»	»	»	38	53	91	54	37
MONTEMALE DI CUNEO.....	1478	1379	99	1478	1379	99	»	»	»	»	»	7	25	32	28	4
MONTEROSSO GRANA.....	1789	1240	549	1789	1240	549	»	»	»	»	»	118	12	130	104	26
PAGLIERES.....	372	372	»	372	372	»	»	»	»	»	»	»	»	»	»	»
PEVERAGNO.....	6887	2446	4441	6819	2427	4392	14	54	68	19	49	86	296	382	171	211
PIETRAPORZIO.....	797	791	6	797	791	6	»	»	»	»	»	3	79	82	82	»
PRADLEVES.....	1158	657	501	1132	638	494	1	25	26	19	7	22	27	49	26	23
PRAZZO.....	282	246	36	277	241	36	»	5	5	5	»	9	5	14	14	»
RITTANA.....	1228	358	870	1225	355	870	1	2	3	3	»	10	14	33	14	19
ROASCHIA.....	1789	847	942	1788	847	941	»	1	1	»	1	9	19	28	12	16
ROBILANTE.....	2723	1217	1506	2720	1215	1505	»	3	3	2	1	3	33	26	23	13
ROCCABRUNA.....	3103	3103	»	3091	3091	»	»	12	12	12	»	157	138	295	295	»
ROCCASPAREVA.....	1165	906	259	1155	897	258	2	8	10	9	1	70	46	116	88	28

TAV. I. — POPOLAZIONE PRESENTE ED ASSENTE DEI COMUNI.

Censimento 1871.

Cuneo.

CIRCONDARI o DISTRETTI E COMUNI	Popolazione presente												Assenti dal Comune				
	COMPLESSIVA			CON DIMORA STABILE			CON DIMORA OCCASIONALE						per meno di sei mesi		per più di sei mesi		
	TOTALE	agglomerata nei centri delle frazioni	sparsa nella campagna	TOTALE	agglomerata nei centri delle frazioni	sparsa nella campagna	di passaggio per qualche tempo	TOTALE			agglomerata	sparsa	per meno di sei mesi	per più di sei mesi	TOTALE degli assenti		
								TOTALE	agglomerata	sparsa					TOTALE	dai centri delle frazioni	dalla campagna
ROCCAIONE	2639	1599	1040	2601	1570	1031	5	33	38	29	9	33	93	131	97	34	
SANBUCCO	915	838	77	900	824	76	9	6	15	14	1	152	342	494	451	43	
SAN DAMIANO MACRA	2853	2583	270	2852	2582	270	1	1	1	1	1	191	88	279	257	22	
SAN MICHELE PRAZZO	983	983		976	976		2	5	7		7	17	133	150	150		
SAN PIETRO DI MONTEROSSO	1529	407	1122	1529	407	1122						118	9	127	31	96	
STROFFO	1753	1696	57	1745	1689	56		8	8	7	1	33	45	78	76	2	
TARANTASCA	2060	967	1093	2047	964	1083	5	8	13	3	10	8	58	66	42	24	
TENDA	1724	1616	108	1655	1580	75	33	38	69	36	33	495	57	552	543	9	
USSOLO	407	407		407	407							4	83	87	87		
VALDIERI	2652	2457	195	2649	2454	195		3	3	3		211	194	405	386	19	
VALGRANA	2451	1324	1127	2451	1324	1127						10	60	70	66	4	
VALLORIANE	1594	267	1327	1585	261	1324	2	7	9	6	3	89	36	125	18	107	
VERNANTE	3431	1276	2155	3425	1272	2153	1	5	6	4	2	21	160	181	136	45	
VIGNOLO	1404	581	823	1404	581	823						17	18	35	21	14	
VILLAFALLETTO	4171	3560	611	4141	3556	585		30	30	4	26	2	133	135	130	5	
VILLAR SAN COSTANZO	2420	547	1873	2394	538	1856		26	26	9	17	3	164	167	32	135	
VINADIO	3684	3198	486	3251	2765	486	7	426	433	433		108	267	375	244	131	
VOTTIGNASCO	744	617	127	736	614	122		8	8	3	5	7	14	21	20	1	
Totale...	185268	119980	65288	183292	118433	64859	541	1435	1976	1547	429	7278	8292	15570	13008	2562	
Circondario di Mondovì.																	
ALTO	344	332	12	344	332	12						28	28	28			
BAGNASCO	1960	1562	398	1951	1554	397	1	8	9	8	1	20	219	239	196	43	
BASTIA MONDOVÌ	1190	525	665	1078	508	570	1	111	112	17	95	9	29	38	20	18	
BATTIFOLLO	783	738	45	783	738	45						8	44	52	49	3	
BELVEDERE LANGHE	575	453	122	575	453	122						5	38	43	33	10	
BENE VAGIENNA	6131	1839	4292	6100	1812	4288	1	30	31	27	4	25	160	185	116	69	
BONVICINO	600	386	214	599	385	214		1	1	1		4	16	20	15	5	
BRIAGLIA	559	359	200	553	354	199	1	5	6	5	1	6	35	41	33	8	
CAMERANA	1523	1376	147	1452	1316	136		71	71	60	11	31	188	219	197	22	
CAPRAUNA	548	548		544	544			3	4	4		11	54	65	65		
CARRU'	3890	1792	2107	3875	1780	2095	14	10	24	12	12	18	84	102	69	33	
CASTELLINO TANARO	868	241	627	825	239	586		43	43	2	41	19	49	68	18	50	
CASTELNOVO DI CEVA	442	376	66	439	373	66	3		3	3			57	57	52	5	
CEVA	4920	3475	1454	4684	3282	1402	48	197	245	193	52	68	230	288	222	66	

TAV. I. — POPOLAZIONE PRESENTE ED ASSENTE DEI COMUNI.

Censimento 1871.

Cuneo.

CIRCONDARI o DISTRETTI E COMUNI	Popolazione presente												Assenti dal Comune				
	COMPLESSIVA			CON DIMORA STABILE			CON DIMORA OCCASIONALE						per meno di sei mesi		per più di sei mesi		
	TOTALE	agglomerata nei centri delle frazioni	sparsa nella campagna	TOTALE	agglomerata nei centri delle frazioni	sparsa nella campagna	di passaggio per qualche tempo	TOTALE			agglomerata	sparsa	per meno di sei mesi	per più di sei mesi	TOTALE degli assenti		
								TOTALE	agglomerata	sparsa					TOTALE	dai centri delle frazioni	dalla campagna
CHERASCO	8836	5063	3803	8755	5006	3749	49	62	111	57	54	22	214	236	167	69	
CIGLIÈ	689	457	232	607	404	203		82	82	53	29		16	16	9	7	
CLAVESANA	1540	505	1035	1537	502	1035		3	3	3		4	50	54	25	29	
DOGLIANI	4914	2160	2754	4818	2082	2736	32	64	96	78	18	47	211	258	183	75	
FARIGLIANO	2413	2000	413	2224	1829	395	2	187	189	171	18	13	85	98	79	19	
FRANOSA SOPRANA	3416	2926	490	3386	2902	484	1	29	30	24	6	14	63	77	66	11	
FRANOSA SOTTANA	2167	1651	516	2153	1637	516	3	11	14	14		17	87	104	67	37	
GARESSIO	6882	6000	882	6756	5878	878	23	103	126	122	4	88	285	373	342	31	
GOTTASECCA	581	419	162	577	416	161	1	3	4	3	1		62	62	52	10	
IGLIANO	360	360		360	360							3	11	14	14		
LEQUIO TANARO	1588	233	1355	1560	224	1336	7	21	28	9	19	20	74	94	23	71	
LESIGNO	1589	1360	229	1571	1343	228		18	18	17	1	9	99	108	100	8	
LISIO	757	535	222	757	535	222											
MAGLIANO ALPI	2401	274	2127	2385	267	2118	9	7	16	7	9	22	97	119	10	109	
MALPOTREMO	193	187	6	188	182	6		5	5	5		2	18	20	19	1	
MARGARITA	1566	1234	332	1533	1202	331	13	20	33	32	1	20	30	50	44	6	
MARSAGLIA	960	313	647	954	310	644	2	4	6	3	3	22	54	76	29	47	
MONBARCARO	1144	411	733	1136	409	727	7	1	8	2	6	3	99	102	50	52	
MONBASOLIO	1235	839	396	1193	809	384	3	39	42	30	12	9	81	90	69	21	
MONASTERO DI VASCO	1920	773	1147	1908	769	1139	3	9	12	4	8	1	71	72	33	39	
MONASTEROLO CASOTTO	829	580	249	793	549	244	34	2	36	31	5	21	16	37	32	5	
MONDOVÌ	16543	9637	6906	16515	9320	6895	9	19	28	17	11	131	586	717	505	212	
MONESIGLIO	1366	1000	366	1358	992	366	3	5	8	8		20	100	120	100	20	
MONTALDO DI MONDOVÌ	2188	874	1314	2182	870	1312		6	6	4	2	3	21	24	13	11	
MONTANERA	852	625	227	851	624	227		1	1	1		18	3	21	15	6	
MONTEZEMOLO	480	460	20	477	457	20	3		3	3		10	60	70	68	7	
MOROZZO	1888	1360	528	1857	1348	509	2	29	31	12	19	11	32	43	30	13	
MURAZZANO	2241	1693	548	2229	1681	548	12		12	12		88	209	297	244	53	
NARZOLE	3847	3277	570	3743	3233	510		104	104	44	60	11	116	127	119	8	
NIELLA TANARO	2191	1588	603	2126	1530	596	7	58	65	58	7	7	123	130	111	19	
NUCETTO	803	750	53	793	740	53	2	8	10	10		1	43	44	44		
ORMEA	5308	2489	2819	5294	2479	2815	10	4	14	10	4	158	139	297	163	134	
PAMPARATO	2555	876	1679	2555	876	1679						21	74	95	55	40	
PAROLDO	704	272	432	700	270	430		4	4	2	2	16	68	84	34	50	
PERLO	479	427	52	479	427	52						14	37	51	47	4	
PIANFÈI	1841	1503	338	1831	1495	336	1	9	10	8	2	66	40	106	96	10	

TAV. I. — POPOLAZIONE PRESENTE ED ASSENTE DEI COMUNI.

Censimento 1871.

Cuneo.

CIRCONDARI o DISTRETTI E COMUNI	Popolazione presente											Assenti dal Comune				
	COMPLESSIVA			CON DIMORA STABILE			CON DIMORA OCCASIONALE					per meno di sei mesi	per più di sei mesi	TOTALE degli assenti		
	TOTALE	agglomerata nei centri delle frazioni	sparsa nella campagna	TOTALE	agglomerata nei centri delle frazioni	sparsa nella campagna	di passaggio per qualche tempo	TOTALE	agglomerata	sparsa	TOTALE			dai centri delle frazioni	dalla campagna	
Piozzo.....	1681	1157	524	1664	1149	515	7	10	17	8	9	14	62	76	58	18
PRIERO.....	1242	928	314	1239	926	313	2	1	3	2	1	9	71	80	69	11
PRIOLA.....	1596	1092	564	1577	1018	559	4	15	19	14	5	7	124	131	104	27
PRUNETTO.....	1107	350	757	1099	346	753	4	4	8	4	4	112	112	41	71	
ROASCIO.....	407	304	103	405	304	101	2	2	2	2	2	2	60	62	50	12
ROBURENT.....	1703	1566	137	1688	1554	134	6	9	15	12	3	23	46	69	67	2
ROCCA CIGLIÈ.....	595	391	204	581	389	192	7	7	14	2	12	5	46	51	23	28
ROCCA DE' BALDI.....	2664	1934	730	2640	1927	722	1	14	15	7	8	75	52	127	106	21
ROCCAFORTE DI MONDOVÌ.....	3568	2833	735	3504	2784	720	20	44	64	49	15	50	243	293	241	52
SALE DELLE LANGHE.....	1264	206	968	1232	294	938	2	32	32	2	30	84	84	23	61	
SALICETTO.....	1630	1073	557	1581	1047	534	2	47	49	26	23	13	121	134	81	53
SALMOUR.....	823	298	525	818	297	521	5	5	1	4	4	23	23	2	21	
SAN MICHELE MONDOVÌ.....	1883	1023	860	1859	1001	858	9	15	24	22	2	55	97	152	105	47
SANT'ALBANO STURA.....	1767	1300	467	1742	1290	452	1	24	25	10	15	10	42	52	49	3
SCAGNELLO.....	564	431	133	561	428	133	1	2	3	3	2	2	3	5	5	2
TORRE MONDOVÌ.....	1708	1456	252	1668	1431	237	14	26	40	25	15	18	53	71	71	2
TORRESINA.....	216	169	47	215	168	47	1	1	1	1	4	4	23	27	19	8
TRINITÀ.....	3245	2051	1194	3214	2020	1194	31	31	31	31	34	56	90	75	15	
VICOPORTE.....	2778	1543	1235	2772	1539	1233	1	5	6	4	2	10	61	71	56	15
VILLANOVA MONDOVÌ.....	3761	1473	2288	3750	1470	2280	11	11	3	8	14	154	168	104	64	
VIOLA.....	1337	1337	1336	1336	1336	1336	1	1	1	1	5	75	80	80	80	80
Totale....	149186	90721	58465	147007	89309	57788	387	1702	2089	1412	677	1486	6203	7689	5514	2175
Circondario di Saluzzo.																
BAGNOLO PIEMONTE.....	6357	2306	4051	6310	2304	4006	1	46	47	2	45	4	92	96	27	69
BARGE.....	9972	2371	7601	9952	2364	7588	10	10	20	7	13	79	349	428	161	267
BELLINO.....	977	977	971	971	971	971	6	6	6	6	46	61	107	107	107	107
BRONDELLO.....	1021	564	457	1020	563	457	1	1	1	1	1	39	40	26	14	
BROSSASCO.....	2610	588	2022	2580	575	2005	30	30	13	17	40	74	114	33	81	
CARAMAGNA PIEMONTE.....	3461	3133	328	3396	3102	294	10	55	65	31	34	43	181	224	211	13
CARDÈ.....	1955	1385	570	1889	1364	525	15	51	66	21	45	21	61	82	61	21
CASALGRASSO.....	1523	1427	96	1511	1417	94	12	12	10	2	28	28	28	28	28	28
CASTEL DELFINO.....	1146	1132	14	1125	1111	14	9	12	21	21	71	160	231	231	231	231
CASTELLAR.....	390	199	191	386	196	190	3	1	4	3	1	4	32	36	20	16
CAVALLERLEONE.....	1428	1137	291	1361	1073	288	2	65	67	64	3	7	25	32	18	14

TAV. I. — POPOLAZIONE PRESENTE ED ASSENTE DEI COMUNI.

Censimento 1871.

Cuneo.

CIRCONDARI o DISTRETTI E COMUNI	Popolazione presente											Assenti dal Comune				
	COMPLESSIVA			CON DIMORA STABILE			CON DIMORA OCCASIONALE					per meno di sei mesi	per più di sei mesi	TOTALE degli assenti		
	TOTALE	agglomerata nei centri delle frazioni	sparsa nella campagna	TOTALE	agglomerata nei centri delle frazioni	sparsa nella campagna	di passaggio per qualche tempo	TOTALE	agglomerata	sparsa	TOTALE			dai centri delle frazioni	dalla campagna	
CAVALLERMAGGIORE.....	5470	5392	78	5462	5384	78	2	6	8	8	15	122	137	137	137	137
CERVERE.....	2254	1990	264	2209	1970	239	3	42	45	20	25	2	9	11	10	1
COSTIGLIOLE SALUZZO.....	2762	1772	990	2720	1739	981	3	39	42	33	9	16	85	101	78	23
CRISSOLO.....	1074	1074	1064	1064	1064	1064	3	7	10	10	291	33	324	324	324	324
ENVIE.....	3293	898	2395	3216	872	2344	31	46	77	26	51	19	198	217	77	140
FAULE.....	705	610	95	699	605	94	1	5	6	5	1	3	3	2	1	
FRASSINO.....	1852	1657	195	1850	1657	193	2	2	2	2	5	50	55	46	9	
GAMBASCA.....	946	420	526	939	418	521	4	3	7	2	5	4	85	89	29	60
GENOLA.....	2002	1368	634	1964	1366	598	6	32	38	2	36	10	42	52	46	6
ISASCA.....	436	382	54	419	368	51	8	9	17	14	3	4	16	20	20	20
LAGNASCO.....	2065	1429	636	2035	1409	626	17	13	30	20	10	13	19	32	22	10
MANTA.....	1578	978	600	1545	970	575	8	25	33	8	25	13	81	94	73	21
MARENÈ.....	2435	2060	375	2398	2030	368	5	32	37	30	7	36	94	130	118	12
MARTINIANA PO.....	1668	566	1102	1668	566	1102	56	56	56	56	56	56	56	56	26	30
MELLE.....	2435	1813	622	2431	1809	622	1	3	4	4	3	78	81	64	17	
MONASTEROLO DI SAVIGLIANO.....	1338	1079	259	1309	1055	254	4	25	29	24	5	9	36	45	43	2
MORETTA.....	3103	2216	887	3072	2193	879	31	31	23	8	15	194	209	173	36	
MURELLO.....	1678	1444	234	1623	1415	208	3	52	55	29	26	4	24	28	24	4
ONCINO.....	1399	1399	1399	1399	1399	1399	168	63	231	231	231	231	231	231	231	231
OSTANA.....	1045	1045	1045	1045	1045	1045	90	28	118	118	118	118	118	118	118	118
PAESANA.....	7176	2746	4430	7150	2727	4423	5	21	26	19	7	205	530	735	290	445
PAGNO.....	931	479	452	922	476	446	2	7	9	3	6	16	42	58	24	34
PIASCO.....	1933	1476	507	1961	1458	503	2	20	22	18	4	46	39	85	69	16
POLONGERA.....	1516	1353	163	1490	1332	158	1	25	26	21	5	3	65	68	65	3
PONTE CHIANALE.....	1158	1158	1128	1128	1128	1128	5	25	30	30	2	412	414	414	414	414
RACCONIGI.....	9912	8211	1701	9424	7726	1698	19	469	488	485	3	22	234	256	240	16
REVELLO.....	5339	1590	3749	5105	1520	3585	33	201	234	70	164	50	233	283	133	150
RIPREDDO.....	978	272	706	978	270	708	5	5	2	3	23	35	58	26	32	
ROSSANA.....	2513	807	1706	2482	801	1681	2	29	31	6	25	94	94	41	53	
RUFFIA.....	709	588	121	704	583	121	1	4	5	5	6	6	6	4	2	
SALUZZO.....	15446	10971	4475	15319	10850	4469	9	118	127	121	6	190	705	895	745	150
SAMPEYRE.....	5503	1019	4484	5502	1018	4484	1	1	1	1	67	357	424	84	340	
SANFRONT.....	4900	1701	3199	4877	1682	3195	9	14	23	19	4	77	275	352	129	223
SAVIGLIANO.....	16150	10792	5358	15952	10594	5358	17	181	198	198	45	412	457	386	71	
SCARNAFIGI.....	3243	2020	1223	3169	1977	1192	52	22	74	43	31	18	104	122	91	31
TORRE SAN GIORGIO.....	852	654	198	844	646	198	2	6	8	8	6	6	6	5	1	

TAV. I. -- POPOLAZIONE PRESENTE ED ASSENTE DEI COMUNI.

Censimento 1871.

Cuneo.

Table for Cuneo showing population present and absent by district and municipality. Columns include: CIRCONDARI o DISTRETTI, COMPLESSIVA (TOTALE, agglomerata nei centri delle frazioni, sparsa nella campagna), CON DIMORA STABILE (TOTALE, agglomerata nei centri delle frazioni, sparsa nella campagna), CON DIMORA OCCASIONALE (di passaggio per qualche tempo, TOTALE, agglomerata, sparsa), Assenti dal Comune (per meno di sei mesi, per più di sei mesi, TOTALE dagli centri delle frazioni, dalla campagna).

PROVINCIA DI FERRARA.

Table for Province of Ferrara showing population present and absent by district and municipality. Columns include: CIRCONDARIO di Cento, CIRCONDARIO di Comacchio, and individual municipalities with their respective population data.

TAV. I. -- POPOLAZIONE PRESENTE ED ASSENTE DEI COMUNI.

Censimento 1871.

Ferrara.

Table for Ferrara showing population present and absent by district and municipality. Columns include: CIRCONDARI o DISTRETTI, COMPLESSIVA (TOTALE, agglomerata nei centri delle frazioni, sparsa nella campagna), CON DIMORA STABILE (TOTALE, agglomerata nei centri delle frazioni, sparsa nella campagna), CON DIMORA OCCASIONALE (di passaggio per qualche tempo, TOTALE, agglomerata, sparsa), Assenti dal Comune (per meno di sei mesi, per più di sei mesi, TOTALE dagli centri delle frazioni, dalla campagna).

PROVINCIA DI FIRENZE.

Table for Province of Florence showing population present and absent by district and municipality. Columns include: CIRCONDARIO di Firenze, and individual municipalities with their respective population data.

TAV. I. — POPOLAZIONE PRESENTE ED ASSENTE DEI COMUNI.

Censimento 1871.

Firenze.

CIRCONDARI o DISTRETTI E COMUNI	Popolazione presente										Assenti dal Comune					
	COMPLESSIVA			CON DIMORA STABILE			CON DIMORA OCCASIONALE				per meno di sei mesi	per più di sei mesi	TOTALE degli assenti			
	TOTALE	agglomerata nei centri delle frazioni	sparsa nella campagna	TOTALE	agglomerata nei centri delle frazioni	sparsa nella campagna	di passaggio per qualche tempo	TOTALE	agglomerata	sparsa			TOTALE	dai centri delle frazioni	dalla campagna	
FIRENZUOLA.....	9551	745	8806	9501	734	8767	23	27	50	11	39	159	532	691	30	661
GALLUZZO.....	14133	6896	7237	13908	6834	7134	23	142	165	62	103	34	183	217	120	97
GREVE.....	11282	3625	7657	11054	3597	7487	23	205	228	58	170	39	257	296	118	178
INCISA IN VALDARNO.....	3643	1715	1928	3574	1686	1888	15	54	69	29	40	45	169	214	130	84
LASTRA A SIGNA.....	10276	5172	5104	10174	5137	5037	28	74	102	35	67	35	193	228	138	90
LONDA.....	2347	683	1664	2294	672	1622	1	52	53	11	42	21	122	143	32	111
MARRADI.....	8226	2849	5377	8121	2798	5323	18	87	105	51	54	115	184	299	193	106
MONTEMURLO.....	2744	908	1836	2714	904	1810	2	28	30	4	26	11	56	67	31	36
MONTEPERTOLI.....	9135	1102	8033	9072	1088	7984	18	45	63	14	49	21	89	110	13	97
PALAZZUOLO.....	3819	785	3034	3749	766	2983	4	66	70	19	51	65	89	154	52	102
PELAGO.....	10037	2664	7373	9661	2591	7070	72	304	376	73	303	95	176	271	122	149
PONTASSIEVE.....	10951	4308	6643	10686	4191	6495	50	215	265	117	148	94	244	338	171	167
PRATO IN TOSCANA.....	39594	25012	14582	39406	24845	14561	29	159	188	167	21	45	394	439	324	115
REGGELLO.....	10959	3250	7709	10490	3133	7357	34	435	499	117	352	39	223	262	124	138
RIGNANO SULL'ARNO.....	4936	1094	3842	4894	1083	3811	22	20	42	11	31	10	175	185	55	130
SAN CASCIANO IN VAL DI PESA.....	12388	3565	8823	12312	3535	8777	30	46	76	30	46	42	251	293	132	161
SAN GODENZO.....	3368	1430	1938	3325	1403	1922	4	39	43	27	16	178	78	256	148	108
SAN PIERO A SIEVE.....	3083	1011	2072	3046	986	2060	8	29	37	25	12	28	92	120	72	48
SCARPERIA.....	6011	2647	3364	5915	2589	3326	37	59	96	58	38	61	190	251	155	96
SESTO FIORENTINO.....	13437	11200	2237	13224	11028	2196	14	199	213	172	41	35	110	145	125	20
SIGNA.....	7222	4610	2612	7170	4571	2599	11	41	52	39	18	38	182	220	181	39
VAGLIA.....	3273	878	2395	3228	867	2361	1	44	45	11	34	25	39	64	28	36
VERNIO.....	4265	1651	2614	4183	1602	2581	8	74	82	49	33	902	162	364	142	222
VICCHIO.....	10316	2490	7826	10289	2487	7802	2	25	27	3	24	126	320	446	149	297
Totale...	510531	323623	186908	497116	312597	184519	2401	11014	13415	11026	2389	3282	18854	22130	17851	4285
Circondario di Pistoja.																
CUTIGLIANO.....	2508	995	1513	2400	978	1512	14	4	18	17	1	505	74	579	286	293
LAMPORECCIO.....	8293	154	8139	8137	152	7985	1	155	156	2	154	14	191	205	3	202
MARLIANA.....	3694	1292	2402	3596	1256	2340	4	94	98	36	62	151	548	699	235	464
MONTALE.....	8218	8218	8100	8100	8100	8100	17	101	118	118	118	52	158	210	210	210
PISTOJA.....	12966	12966	11981	11981	11981	11981	112	873	985	985	112	1388	1500	1500	1500	1500
PITEGLIO.....	3112	1967	1145	3042	1926	1116	24	46	70	41	29	138	504	642	416	226
PORTA AL BORGO.....	14809	9305	5504	14638	9187	5451	16	155	171	118	53	195	2590	2785	1673	1112
PORTA CARRATICA.....	7580	1258	6322	7533	1239	6294	13	34	47	19	28	30	147	177	37	140

TAV. I. — POPOLAZIONE PRESENTE ED ASSENTE DEI COMUNI.

Firenze.

Censimento 1871.

CIRCONDARI o DISTRETTI E COMUNI	Popolazione presente										Assenti dal Comune					
	COMPLESSIVA			CON DIMORA STABILE			CON DIMORA OCCASIONALE				per meno di sei mesi	per più di sei mesi	TOTALE degli assenti			
	TOTALE	agglomerata nei centri delle frazioni	sparsa nella campagna	TOTALE	agglomerata nei centri delle frazioni	sparsa nella campagna	di passaggio per qualche tempo	TOTALE	agglomerata	sparsa			TOTALE	dai centri delle frazioni	dalla campagna	
PORTA LUCCHESE.....	6694	2511	4183	6340	2349	3991	6	348	354	162	192	49	172	221	148	73
PORTA SAN MARCO.....	9274	1859	7415	9244	1857	7387	3	27	30	2	28	21	575	596	195	401
SAMBUCA PISTOIESE.....	5056	5056	4994	4994	4994	4994	14	48	62	62	62	202	735	937	937	937
SAN MARCELLO PISTOIESE.....	4508	3384	1124	4461	3337	1124	6	41	47	47	47	246	801	1047	864	183
SERRAVALLE PISTOIESE.....	5574	1757	3817	5403	1699	3704	3	168	171	58	113	72	186	258	111	147
TIZZANA.....	9352	652	8700	9273	645	8628	11	68	79	7	72	35	177	212	28	184
Totale...	101638	38100	63538	99232	36606	62626	244	2162	2406	1494	912	1822	8246	10068	5496	4572
Circondario di Rocca S. Casciano.																
BAGNO IN ROMAGNA.....	7538	1835	5703	7501	1808	5693	5	32	37	27	10	23	59	82	41	41
DOVADOLA.....	2753	1083	1670	2730	1068	1662	3	20	23	15	8	16	57	73	39	34
GALEATA.....	3934	998	2936	3918	992	2926	6	10	16	6	10	32	92	124	45	79
MODIGLIANA.....	6742	2737	4005	6672	2701	3971	12	58	70	36	34	23	147	170	115	55
PORTICO DI ROMAGNA.....	2757	1223	1534	2757	1223	1534	12	19	19	7	12	9	90	99	14	85
PREMILCUORE.....	3101	523	2578	3082	521	2561	34	320	360	89	271	15	106	121	91	30
ROCCA SAN CASCIANO.....	3943	1743	2200	3583	1654	1929	18	18	36	22	14	24	64	88	57	31
SANTA SOPIA.....	3290	1251	2039	3254	1229	2025	4	8	12	12	3	13	16	16	16	16
SORBANO.....	1304	157	1147	1292	157	1135	4	8	12	7	1	19	103	122	97	25
TERRA DEL SOLE.....	4215	2122	2093	4207	2115	2092	2	6	8	7	1	19	103	122	97	25
TREDOZIO.....	3283	904	2379	3250	892	2358	16	17	33	12	21	38	131	169	93	76
VERGHERETO.....	2475	996	1479	2458	986	1472	17	17	10	7	119	141	260	167	93	93
Totale...	45335	15577	29758	44704	15316	29388	100	531	631	231	400	396	1057	1453	831	622
Circondario di San Miniato.																
CAPRAJA E LIMITE.....	2996	1842	1154	2944	1815	1129	29	23	52	27	25	53	74	127	98	29
CASTELFIORENTINO.....	7227	3415	3812	7142	3361	3781	8	77	85	54	31	21	174	195	115	80
CASTELFRANCO DI SOTTO.....	4330	1508	2762	4296	1556	2740	6	28	34	12	22	40	140	180	82	98
CERRETO GUIDI.....	6061	2000	4061	6019	1971	4048	5	37	42	29	13	15	152	167	88	79
CERTALDO.....	7120	2533	4567	7061	2536	4525	15	44	59	17	42	15	161	176	101	75
EMPOLI.....	16439	10353	6086	16314	10263	6051	17	108	125	90	35	58	300	358	224	134
FUCECCHIO.....	10716	3858	6858	10622	3807	6815	22	72	94	51	43	109	290	399	156	243
MONTAJONE.....	10556	2492	8064	10441	2454	7987	6	109	115	38	77	60	192	252	85	167
MONTELUPO FIORENTINO.....	5505	3182	2323	5486	3176	2310	19	19	6	18	24	80	104	69	35	35

TAV. I. — POPOLAZIONE PRESENTE ED ASSENTE DEI COMUNI.

Censimento 1871.

Firenze.

CIRCONDARI o DISTRETTI E COMUNI	Popolazione presente											Assenti dal Comune				
	COMPLESSIVA			CON DIMORA STABILE			CON DIMORA OCCASIONALE					per meno di sei mesi	per più di sei mesi	TOTALE degli assenti		
	TOTALE	agglomerata nei centri delle frazioni	sparsa nella campagna	TOTALE	agglomerata nei centri delle frazioni	sparsa nella campagna	di passaggio per qualche tempo	TOTALE	agglomerata	sparsa	TOTALE dai centri delle frazioni			dalla campagna		
MONTOPOLI IN VALDARNO.....	3630	1874	1756	3612	1858	1754	10	8	18	16	2	14	115	129	81	48
SAN MINIATO.....	16187	6302	9885	16001	6196	9805	26	160	186	106	80	96	349	445	250	195
SANTA CROCE SULL'ARNO.....	6197	2493	3704	6194	2477	3657	3	60	63	16	47	96	138	234	105	129
SANTA MARIA IN MONTE.....	5780	2167	3613	5771	2161	3610	1	8	9	6	3	24	147	171	77	94
VINCI.....	6576	1836	4740	6473	1807	4666	14	89	103	29	74	46	127	173	71	102
Totale....	109320	45035	63385	108316	45438	62878	162	842	1004	497	507	671	2439	3110	1602	1508
Riepilogo.																
FIRENZE.....	510531	323623	186908	497116	312597	184519	2401	11014	13415	11026	2380	3282	18854	22136	17851	4285
PISTOIA.....	101638	38100	63538	99232	36606	62626	244	2162	2406	1494	912	1822	8246	10068	5496	4572
ROCCA SAN CASCIANO.....	45335	15577	29758	44704	15346	29358	100	531	631	231	400	396	1057	1453	831	622
SAN MINIATO.....	109320	45935	63385	108316	45438	62878	162	842	1004	497	507	671	2439	3110	1602	1508
Totale della Provincia.	766824	423235	343589	749368	409087	339381	2907	14549	17456	13248	4208	6171	30596	36767	25780	10987

PROVINCIA DI FOGGIA.

Circondario di Bovino.

ASCOLI SATRIANO.....	6275	5575	700	5573	5573	»	2	700	702	2	700	3	35	38	38	»
BOVINO.....	7038	6973	115	6902	6874	28	21	165	186	99	87	16	80	96	96	»
CANDELA.....	5690	5583	107	5618	5543	75	16	56	72	40	32	»	56	56	58	»
CASTELLUCCIO DE' SAURI.....	979	764	215	751	738	13	14	214	228	26	202	56	18	74	63	11
CASTELLUCCIO VALMAGGIORE.....	2724	2702	22	2673	2671	2	4	47	51	31	20	11	50	61	61	»
CELLE SAN VITO.....	853	844	9	840	831	9	3	10	13	13	»	27	52	79	70	»
DELICETO.....	4714	4714	»	4658	4658	»	31	25	56	56	»	15	49	64	64	»
FAETO.....	3338	3314	24	3336	3312	24	»	2	2	2	»	10	43	53	53	»
PANNI.....	3967	3967	»	3954	3954	»	2	11	13	13	»	20	65	94	94	»
SANT'AGATA DI PUGLIA.....	5268	5266	2	5258	5256	2	1	9	10	10	»	3	81	84	84	»
TROJA.....	6337	5971	366	5986	5757	229	27	324	351	214	137	22	95	118	116	2
Totale...	47233	45673	1560	45549	45167	382	121	1563	1684	506	1178	192	625	817	804	13

TAV. I. — POPOLAZIONE PRESENTE ED ASSENTE DEI COMUNI.

Censimento 1871.

Foggia.

CIRCONDARI o DISTRETTI E COMUNI	Popolazione presente											Assenti dal Comune				
	COMPLESSIVA			CON DIMORA STABILE			CON DIMORA OCCASIONALE					per meno di sei mesi	per più di sei mesi	TOTALE degli assenti		
	TOTALE	agglomerata nei centri delle frazioni	sparsa nella campagna	TOTALE	agglomerata nei centri delle frazioni	sparsa nella campagna	di passaggio per qualche tempo	TOTALE	agglomerata	sparsa	TOTALE dai centri delle frazioni			dalla campagna		
Circondario di Foggia.																
ALBERONA.....	3550	3550	»	3497	3497	»	6	47	53	53	»	9	42	51	51	»
BICCARI.....	4120	4120	»	4096	4096	»	»	24	24	24	»	»	30	30	30	»
CERIGNOLA.....	25131	21739	3392	24945	21594	3351	48	138	186	145	41	33	166	199	184	15
FOGGIA.....	38138	34181	3957	36669	33920	2749	81	1385	1469	261	1208	34	134	168	165	3
LUCERA.....	14014	13064	950	13014	13014	»	4	996	1000	50	950	16	45	61	61	»
MANFREDONIA.....	7938	7807	131	7876	7745	131	7	55	62	62	»	27	49	76	76	»
MONTESANT'ANGELO.....	17242	16113	1129	17232	16103	1129	4	6	10	10	»	15	203	218	217	1
MOTTA MONTECORVINO.....	1412	1412	»	1384	1384	»	»	28	28	28	»	71	10	81	81	»
ORTA NOVA.....	5434	4906	528	4948	4774	174	36	450	486	132	354	34	60	94	88	6
ROSETO VALFORTORE.....	5349	5349	»	5330	5330	»	8	11	19	19	»	37	95	132	132	»
SALINE DI BARLETTA.....	3457	3236	221	3376	3181	195	»	81	81	55	26	»	24	24	23	1
SAN FERDINANDO DI PUGLIA.....	2654	2654	»	2622	2622	»	8	24	32	32	»	13	22	35	35	»
STORNARELLA.....	2146	1978	168	1944	1900	44	46	156	202	78	124	16	11	27	27	»
TRINITAPOLI.....	6662	6542	120	6555	6460	95	6	101	107	82	25	8	51	59	59	»
VIESTE.....	6596	6563	32	6552	6520	32	22	21	43	43	»	9	70	79	79	»
VOLTURARA APPELLA.....	2302	2302	»	2294	2294	»	8	»	8	8	»	14	42	56	56	»
VOLTURINO.....	2967	2928	39	2906	2906	»	5	56	61	22	39	92	70	102	102	»
Totale....	149111	138444	10667	145240	137340	7900	292	3579	3871	1104	2767	428	1124	1552	1526	26
Circondario di San Severo.																
APRILENA.....	5368	5062	306	5094	5015	79	32	242	274	47	227	11	37	48	48	»
CAGNANO VARANO.....	4135	4135	»	4114	4114	»	8	13	21	21	»	3	30	33	33	»
CARLANTINO.....	1674	1674	»	1674	1674	»	»	»	»	»	»	»	13	13	13	»
CARPINO.....	6216	6133	83	6188	6105	83	13	15	28	28	»	7	30	37	36	1
CASALNUOVO MONTEROTARO.....	3548	3548	»	3544	3544	»	»	4	4	4	»	»	26	26	26	»
CASALVECCHIO DI PUGLIA.....	2144	2144	»	2127	2127	»	2	15	17	17	»	11	20	31	31	»
CASTELNUOVO DELLA DAUNIA.....	3312	3312	»	3235	3235	»	18	59	77	77	»	14	48	62	62	»
CELENZA VALFORTORE.....	3458	3458	»	3449	3449	»	2	7	9	9	»	8	60	68	68	»
CHIEUTI.....	1376	1364	12	1362	1353	9	1	13	14	11	3	1	10	11	11	»
ISCHITELLA.....	4491	4480	11	4479	4468	11	2	10	12	12	»	3	61	64	64	»
LISINA.....	1522	1294	228	1358	1277	81	»	164	164	17	147	2	2	4	4	»
PESCHICI.....	2290	2228	62	2258	2207	51	7	25	32	21	11	5	37	42	42	»
PIETRA MONTECORVINO.....	3162	3117	45	3148	3103	45	8	6	14	14	»	»	22	22	22	»

TAV. I. — POPOLAZIONE PRESENTE ED ASSENTE DEI COMUNI.

Censimento 1871.

Foggia.

CIRCONDARI o DISTRETTI E COMUNI	Popolazione presente											Assenti dal Comune				
	COMPLESSIVA			CON DIMORA STABILE			CON DIMORA OCCASIONALE					per meno di sei mesi	per più di sei mesi	TOTALE degli assenti		
	TOTALE	agglomerata nei centri delle frazioni	sparsa nella campagna	TOTALE	agglomerata nei centri delle frazioni	sparsa nella campagna	di passaggio per qualche tempo	TOTALE	agglomerata	sparsa	TOTALE dai centri delle frazioni			dalla campagna		
POGGIO IMPERIALE.....	1870	1858	12	1844	1830	5	4	22	26	19	7	2	23	25	25	»
RIGNANO GARGANICO.....	1763	1763	»	1760	1760	»	3	»	3	3	»	10	16	26	26	»
RODI.....	5100	4773	327	5051	4724	327	47	2	49	49	»	92	70	162	161	1
SAN GIOVANNI ROTONDO.....	7745	7358	387	7437	7328	109	20	238	308	30	278	9	98	107	105	2
SAN MARCO IN LAMIS.....	14540	14540	»	14524	14524	»	11	5	16	16	»	18	178	196	196	»
SAN MARCO LA CATOLA.....	4290	4290	»	4289	4289	»	»	1	1	1	»	4	63	67	67	»
SAN NICANDRO GARGANICO.....	7895	7895	»	7879	7879	»	3	13	16	16	»	17	48	65	65	»
SAN PAOLO DI CIVITATE.....	2576	2465	111	2465	2465	»	»	111	111	»	111	5	23	28	28	»
SAN SEVERO.....	17124	16545	579	16383	16325	58	129	612	741	220	521	24	160	184	181	»
SERRACAPRIOLA.....	5300	5147	153	4961	4961	»	10	329	339	186	153	7	59	66	66	»
TORRE MAGGIORE.....	7260	7238	22	7112	7106	6	90	58	148	132	16	»	52	52	52	»
VICO DEL GARGANO.....	7813	7682	131	7717	7612	105	33	63	96	70	26	13	100	113	112	1
Isola dei Tremili.....	442	369	73	427	354	73	11	4	15	15	»	1	6	7	5	2
Totale....	126414	123872	2542	123879	122837	1042	454	2081	2535	1035	1500	267	1292	1559	1552	7
Riepilogo.																
BOVINO.....	47233	45673	1560	45549	45167	382	121	1563	1684	506	1178	192	625	817	804	13
FOGGIA.....	149111	138144	10667	145240	137340	7900	292	3579	3871	1104	2767	423	1124	1552	1526	26
SAN SEVERO.....	126414	123872	2542	123879	122837	1042	454	2081	2535	1035	1500	267	1292	1559	1552	7
Totale della Provincia...	322758	307989	14769	314668	305344	9324	867	7223	8090	2645	5445	837	3041	3928	3882	46

PROVINCIA DI FORLÌ.

Circondario di Cesena.

BORGHI.....	2210	264	1946	2192	262	1930	9	9	18	2	16	6	80	86	11	75
CESINA.....	35870	12725	23145	35767	12636	23131	13	90	103	89	14	72	533	605	415	190
CESENATICO.....	6178	3234	2944	6041	3129	2912	128	9	137	135	2	14	96	110	86	24
GAMBETTOLA.....	1725	456	1269	1709	447	1262	4	12	16	9	7	5	42	47	9	38
GATTEO.....	3014	783	2228	2974	778	2196	3	37	40	8	32	14	122	136	49	87
LONGIANO.....	3639	1098	2541	3623	1087	2536	6	10	16	11	5	13	90	103	58	45
MERCATO SARACENO.....	6532	1459	5073	6496	1448	5048	20	16	36	11	25	3	28	31	13	18
MONTIANO.....	1699	763	936	1696	762	934	»	3	3	1	2	8	41	49	25	24

TAV. I. — POPOLAZIONE PRESENTE ED ASSENTE DEI COMUNI.

Censimento 1871.

Forlì.

CIRCONDARI o DISTRETTI E COMUNI	Popolazione presente											Assenti dal Comune				
	COMPLESSIVA			CON DIMORA STABILE			CON DIMORA OCCASIONALE					per meno di sei mesi	per più di sei mesi	TOTALE degli assenti		
	TOTALE	agglomerata nei centri delle frazioni	sparsa nella campagna	TOTALE	agglomerata nei centri delle frazioni	sparsa nella campagna	di passaggio per qualche tempo	TOTALE	agglomerata	sparsa	TOTALE dai centri delle frazioni			dalla campagna		
RONCOFREDDO.....	4183	711	3472	4160	702	3458	8	15	23	9	14	19	144	163	64	99
ROVERSANO.....	1615	617	998	1613	617	996	»	2	2	»	2	5	18	23	11	12
SAN MAURO DI ROMAGNA.....	2353	833	1520	2352	833	1519	1	»	1	»	1	2	52	54	17	37
SARSINA.....	3173	1360	1813	3157	1346	1811	13	3	16	14	2	14	38	52	34	18
SAVIGNANO DI ROMAGNA.....	4502	2347	2155	4448	2296	2152	16	38	54	51	3	25	141	166	121	45
SOGLIANO AL RUBICONE.....	6239	1878	4361	6207	1861	4346	20	12	32	17	15	42	160	202	81	121
Totale....	32932	28561	54371	32435	28204	54231	241	256	497	357	146	242	1585	1827	994	833
Circondario di Forlì.																
BERTINORO.....	6540	1817	4723	6489	1806	4683	10	41	51	11	40	36	99	135	59	76
CIVITELLA DI ROMAGNA.....	5909	1128	3881	4995	1122	3873	7	7	14	6	8	23	57	80	44	36
FIUMANA.....	930	102	828	929	101	828	1	»	1	1	»	1	6	7	»	7
FORLÌ.....	38480	15324	23156	38193	15063	23130	46	241	287	261	26	114	332	446	211	235
FORLIMPOPOLI.....	5110	2721	2389	5093	2705	2388	»	17	17	16	1	11	101	112	63	49
MELDOLA.....	5969	3377	2592	5935	3346	2589	3	31	34	31	3	17	133	150	121	29
MORTANO.....	1914	181	1733	1911	178	1733	3	»	3	3	»	3	49	52	8	44
PREDAPIO.....	3050	434	2616	3018	429	2589	19	13	32	5	27	7	37	44	9	35
TEODORANO.....	2748	75	2673	2726	74	2652	11	11	22	1	21	6	52	58	1	57
Totale...	69750	25159	44591	69289	24824	44465	100	361	461	335	126	218	866	1084	516	568
Circondario di Rimini.																
CORIANO.....	5237	1032	4205	5176	983	4193	14	47	61	49	12	81	191	272	75	197
GEMMANO.....	2223	227	1996	2194	221	1973	9	20	29	6	23	82	106	188	21	167
MISANO IN VILLA VITTORIA.....	2585	353	2232	2549	345	2204	18	18	36	8	28	64	123	187	39	148
MONDAINO.....	1711	425	1286	1688	415	1273	4	19	23	10	13	24	77	101	45	56
MONTE COLOMBO.....	2019	550	1469	2005	547	1458	1	13	14	3	11	78	39	117	36	81
MONTEFIORITO.....	2680	797	1883	2659	787	1872	11	10	21	10	11	115	49	164	59	105
MONTEGRIDOLEO.....	964	97	867	932	93	839	»	32	32	4	28	44	29	73	8	65
MONTESCUDO.....	2759	420	2339	2727	411	2316	8	24	32	9	23	70	148	218	50	168
MORCIANO DI ROMAGNA.....	1646	980	666	1631	971	660	1	14	15	9	6	84	69	153	109	44
POGGIO BERNI.....	1478	536	942	1455	531	924	»	23	23	5	18	7	65	72	46	26
RIMINI.....	33886	17496	16390	33687	17311	16376	69	130	199	185	14	362	849	1211	919	292
SALUDECIO.....	3955	638	3317	3901	602	3299	2	52	54	36	18	276	174	456	83	367
SAN CLEMENTE.....	2543	536	2007	2530	532	1998	3	10	13	4	9	104	124	228	57	171

TAV. I. — POPOLAZIONE PRESENTE ED ASSENTE DEI COMUNI.

Censimento 1871.

Forlì.

CIRCONDARI o DISTRETTI E COMUNI	Popolazione presente											Assenti dal Comune				
	COMPLESSIVA			CON DIMORA STABILE			CON DIMORA OCCASIONALE					per meno di sei mesi	per più di sei mesi	TOTALE degli assenti		
	TOTALE	agglomerata nei centri delle frazioni	sparsa nella campagna	TOTALE	agglomerata nei centri delle frazioni	sparsa nella campagna	di passaggio per qualche tempo	TOTALE	agglomerata	sparsa	TOTALE			dai centri delle frazioni	dalla campagna	
												TOTALE	agglomerata			sparsa
SAN GIOVANNI IN MARIGNANO	5387	2451	2936	5316	2412	2904	7	64	71	39	32	176	252	428	209	219
SANT'ARCANGELO DI ROMAGNA	7938	2418	5520	7872	2374	5498	4	62	66	44	22	90	228	318	120	192
SCORTICATA	1041	219	822	1041	219	822						7	11	18	4	14
VERUCCHIO	3356	1512	1844	3340	1502	1838	6	10	16	10	6	42	79	121	78	43
Totale...	81408	30687	50721	80703	30256	50447	157	548	705	431	274	1706	2613	4319	1961	2358
Riepilogo.																
CESENA	82932	28561	54371	82435	28204	54231	241	256	497	357	140	242	1585	1827	994	833
FORLÌ	69750	25159	44591	69289	24824	44465	100	361	461	335	126	218	866	1084	516	568
RIMINI	81408	30687	50721	80703	30256	50447	157	548	705	431	274	1706	2613	4319	1961	2358
Totale della Provincia...	234090	84407	149633	232427	83284	149143	498	1165	1663	1123	540	2166	5064	7230	3471	3759

PROVINCIA DI GENOVA.

Circondario di Albenga.

ALASSIO	4635	4635		4505	4505		7	123	130	130		94	396	490	490	
ALBENGA	4247	4073	174	4045	3881	164	40	162	202	192	10	25	216	241	240	1
ANDORA	1848	1706	142	1725	1619	106	13	110	123	87	36	12	107	119	114	5
ARNASCO	553	553		526	526		1	26	27	27		6	56	62	62	
BALESTRINO	917	860	57	915	858	57		2	2	2		23	155	178	170	8
BARDINETO	997	833	164	989	825	164	2	6	8	8		11	67	78	65	13
BARDINO NUOVO	532	477	55	529	475	54	1	2	3	2	1	2	74	76	65	11
BARDINO VECCHIO	378	344	34	375	341	34		3	3	3		2	41	43	37	6
BOISSANO	450	450		442	442			8	8	8		1	71	72	72	
BORGHETTO SANTO SPIRITO	556	538	18	556	538	18						17	29	46	46	
BORGIO	376	348	28	357	333	24		19	19	15	4	3	41	44	43	1
CALICE LIGURE	2072	555	1517	2064	547	1517		8	8	8		32	226	258	82	176
CALIZZANO	2782	2254	528	2778	2250	528	4		4	4		48	101	149	136	13
CAMPOCHIESA	450	432	18	431	413	18		19	19	19		1	8	9	9	
CASANOVA LERRONE	1305	1296	9	1266	1257	9	12	27	39	30		30	59	89	89	
CASTELBIANCO	847	847		834	834			13	13	13		3	103	106	106	
CASTELVECCHIO DI ROCCA BARBENA	690	597	93	686	593	93		4	4	4		15	71	86	67	9
CENESI	200	182	18	196	178	18		4	4	4		1	13	14	13	1

TAV. I. — POPOLAZIONE PRESENTE ED ASSENTE DEI COMUNI.

Censimento 1871.

Genova.

CIRCONDARI o DISTRETTI E COMUNI	Popolazione presente											Assenti dal Comune				
	COMPLESSIVA			CON DIMORA STABILE			CON DIMORA OCCASIONALE					per meno di sei mesi	per più di sei mesi	TOTALE degli assenti		
	TOTALE	agglomerata nei centri delle frazioni	sparsa nella campagna	TOTALE	agglomerata nei centri delle frazioni	sparsa nella campagna	di passaggio per qualche tempo	TOTALE	agglomerata	sparsa	TOTALE			dai centri delle frazioni	dalla campagna	
												TOTALE	agglomerata			sparsa
CERIALE	1054	1054		1014	1014		2	38	40	40		11	76	87	87	
CISANO SUL NEVA	494	494		476	476		8	10	18	18			17	17	17	
ERLI	720	677	43	715	672	43	3	2	5	5			90	90	80	10
FINALBORGO	2521	2119	402	2505	2104	401	10	6	16	15	1	15	301	316	225	91
FINALE MARINA	3221	3221		3164	3164		2	55	57	57		85	160	245	245	
FINALE PIA	1737	715	1022	1727	708	1019		10	10	7	3	3	98	101	49	52
GARLENDIA	710	705	5	702	702		1	7	8	3	5	28	23	51	51	
GIUSTENICE	835	731	104	820	716	104	6	9	15	15		5	52	57	47	10
GORRA	720	351	369	706	344	362		14	14	7	7	13	94	107	51	56
LAIQUEGLIA	949	949		888	888		3	58	61	61			95	95	95	
LOANO	3502	3077	425	3449	3029	420	14	39	53	48	5	79	356	435	402	33
MAGLIOLO	1045	401	644	1045	401	644							76	76	40	36
MASSIMINO	424	394	30	424	394	30						1	15	16	16	
NASINO	872	837	35	861	826	35	5	6	11	11		4	118	122	115	7
ONZO	456	442	14	456	442	14							11	11	11	
ORCO FEGLINO	1087	1022	65	1085	1020	65	1	1	2	2		7	224	231	222	9
ORTOVERO	710	690	20	691	671	20	3	16	19	19		14	34	48	47	1
PIETRA LIGURE	1819	1514	305	1794	1489	305	23	2	25	25		33	135	168	157	11
RANZI PIETRA	312	284	28	299	271	28	2	11	13	13		1	24	25	25	
RIALTO	830	779	51	812	766	46	4	14	18	13	5	7	156	163	152	11
SELLANELLO	1817	1817		1812	1812		3	2	5	5		2	24	26	26	
TESTICO	337	309	28	312	287	25	7	18	25	22	3	8	17	25	21	4
TOIRANO	1171	1120	51	1140	1107	33	8	23	31	13	18	8	79	87	87	
TOVO SAN GIACOMO	609	527	82	590	508	82	3	16	19	19			38	38	38	
VELLEGO	838	838		831	831		1	6	7	7		5	9	14	14	
VENDONE	506	506		578	578		18		18	18		5	47	52	52	
VEREZZI	295	295		293	293			2	2	2		3	30	33	33	
VERZI PIETRA	346	321	25	330	315	15		16	16	6	10	3	28	31	29	2
VILLANOVA D'ALBENGA	1154	1107	47	1119	1073	46	10	25	35	34	1	12	95	107	103	4
ZUCCARELLO	775	754	21	758	739	19		17	17	15	2	19	114	133	131	2
Totale...	55791	49120	6671	54615	48055	6560	217	959	1176	1065	111	697	4470	5167	4574	593
Circondario di Chiavari.																
BORZONASCA	4346	988	3358	4279	981	3298	12	55	67	7	60	46	438	484	84	400
CARASCO	2025	762	1263	2023	762	1261		2	2		2	4	167	171	57	114

TAV. I. — POPOLAZIONE PRESENTE ED ASSENTE DEI COMUNI.

Genova

CIRCONDARI o DISTRETTI E COMUNI	Popolazione presente										Assenti dal Comune						
	COMPLESSIVA			CON DIMORA STABILE			CON DIMORA OCCASIONALE				per meno di sei mesi	per più di sei mesi	TOTALE degli assenti				
	TOTALE	agglomerata nei centri delle frazioni	sparsa nella campagna	TOTALE	agglomerata nei centri delle frazioni	sparsa nella campagna	di passaggio	per qualche tempo	TOTALE	agglomerata			sparsa	TOTALE	dai centri delle frazioni	dalla campagna	
CASARZA.....	2555	1436	1119	2544	1427	1117	7	4	11	9	2	9	174	183	113	70	
CASTIGLIONE CHIAVARESE.....	2209	1750	450	2192	1742	450	5	12	17	17	2	27	174	201	167	34	
CHIAVARI.....	11521	8945	2576	10977	8425	2552	77	467	544	520	24	112	919	1031	832	199	
CICAGNA.....	2749	1076	1673	2674	1040	1634	37	38	75	36	39	14	413	427	221	200	
COGORNO.....	3806	3806		3806	3806								388	388		388	
COREGLIA DI FONTANABONA.....	1203	670	533	1190	658	532		13	13	12	1		190	190	97	93	
FAVALE DI MALVARO.....	1834	1700	134	1825	1699	126	1	8	9	1	8	50	292	342	327	15	
LAVAGNA.....	6888	3436	3452	6798	3350	3448	39	51	90	86	4	19	659	678	331	347	
LORSICA.....	1907	1827	80	1906	1826	80		1	1	1		11	198	209	197	12	
LUMARZO.....	3173	2715	458	3168	2710	458	5		5	5		25	467	492	422	70	
MAISSANA.....	2982	2475	507	2975	2470	505	2	5	7	5	2	18	298	316	292	24	
MEZZANEGO.....	2117	964	1153	2095	944	1151	15	7	22	20	2	14	564	578	217	361	
MOCONESI.....	2650	1481	1169	2641	1472	1169	9		9	9		1	291	292	175	117	
MONEGLIA.....	2468	1508	960	1986	1060	926	30	452	482	448	34	9	156	165	119	46	
NE.....	3679	1748	1931	3668	1743	1925	1	10	11	5	6		499	499	280	219	
NEIRONE.....	3117	2683	434	3068	2642	426	4	45	49	41	8	276	618	694	772	122	
ORERO.....	1737	1737		1720	1720		5	12	17	17		4	251	255	255		
PORTOFINO.....	1182	825	357	1126	789	337	41	15	56	36	20	40	139	179	149	30	
RAPALLO.....	10406	2900	7506	10203	2791	7412	66	137	203	109	94	120	1015	1135	485	650	
SAN COLOMBANO CERTENOLI.....	4475	688	3787	4475	688	3787							527	527	45	482	
SAN RUFFINO DI LEVI.....	1606	34	1572	1579	34	1545		27	27		27		253	253	6	247	
SANTA MARGHERITA LIGURE.....	7188	3616	3572	6939	3430	3509	54	195	249	186	63	85	699	784	475	309	
SANTO STEFANO D'AVETO.....	5376	5308	68	5366	5298	68	6	4	10	10		232	961	1193	1188	5	
SESTRI LEVANTE.....	8793	8227	566	8753	8188	565	9	31	40	39	1	49	252	301	277	24	
VARESE LIGURE.....	7546	3608	3938	7443	3539	3904	36	67	103	69	34	54	566	620	314	306	
ZOAGLI.....	3404	887	2517	3366	884	2502	7	31	38	23	15	14	569	583	220	363	
Totale....	112942	64003	48939	110785	62292	48493	468	1689	2157	1711	446	1233	12137	13370	8117	5253	
Circondario di Genova.																	
APPARIZIONE.....	2546	2513	33	2430	2397	33	79	37	116	116		11	16	27	27		
ARENZANO.....	3807	1898	1909	3741	1850	1891	12	54	66	48	18	45	148	193	131	62	
AVEGNO.....	1897	391	1506	1897	391	1506							84	84		84	
BARGAGLI.....	3238	3238		3098	3098			140	140	140			6	198	204	204	
BAVARI.....	2763		2763	2763		2763							7	7		7	
BOGLIASCO.....	1606	1325	371	1682	1312	370	3	11	14	13	1	35	334	369	298	71	

TAV. I. — POPOLAZIONE PRESENTE ED ASSENTE DEI COMUNI.

Genova.

Censimento 1871.

CIRCONDARI o DISTRETTI E COMUNI	Popolazione presente										Assenti dal Comune					
	COMPLESSIVA			CON DIMORA STABILE			CON DIMORA OCCASIONALE				per meno di sei mesi	per più di sei mesi	TOTALE degli assenti			
	TOTALE	agglomerata nei centri delle frazioni	sparsa nella campagna	TOTALE	agglomerata nei centri delle frazioni	sparsa nella campagna	di passaggio	per qualche tempo	TOTALE	agglomerata			sparsa	TOTALE	dai centri delle frazioni	dalla campagna
BORGANETO.....	4481	1919	2562	4413	1856	2557	1	67	68	63	5	1	93	94	59	35
BORTOLI.....	2598	252	2346	2554	252	2302	1	43	44		44	4	10	14	3	11
BUSALLA.....	2886	2063	823	2851	2030	821	8	27	35	33	2	58	150	208	141	67
CAMOGGI.....	8617	5297	3320	8550	5248	3302	20	47	67	49	18	623	634	1257	904	353
CAMPOPREDDO.....	3387	2117	1270	3363	2097	1266	7	17	24	20	4	11	56	67	58	9
CAMPOMORONE.....	4193	1331	2862	4123	1290	2833	7	63	70	41	29	19	152	171	42	129
CANPA.....	1760		1760	1760		1760						5	111	116	116	
CAPRAIA ISOLA.....	476	476		453	453		7	16	23	23		26	97	123	123	
CARPELLA.....	1894	1389	505	1815	1327	488	10	69	79	62	17	148	460	608	479	120
CARANESI.....	3256		3256	3237		3237	5	14	19		19	4	59	63		63
CARNIGLIANO.....	4293	2941	1352	4293	2941	1352						3	11	14	9	5
CROCEFIESCHI.....	3686	3174	512	3613	3106	507	5	68	73	68	5	139	854	993	895	98
FACE.....	2252	2252		2199	2199				53	53		72	137	209	209	
GENOVA.....	130269	130269		120593	120593		4446	5230	9676	9676		1213	3800	5013	5013	
IGOLA DEL CANTONE.....	3447	3149	298	3426	3128	298	2	19	21	21		68	396	464	440	24
MARASSI.....	5669	5305	274	5486	5230	256	64	119	133	165	18	41	63	104	104	
MASONE.....	2632	725	1907	2614	714	1900	6	12	18	11	7	9	29	38	13	25
MULE.....	2987	1314	1673	2970	1301	1669	8	9	17	13	4	1	31	32	19	13
MIGNANEGO.....	2776		2776	2766		2766	1	9	10		10	12	101	113		113
MOLASSANA.....	1717		1717	1705		1705		12	12		12	11		11		11
MONTEBRUNO.....	963	757	206	963	757	206						188	86	274	173	101
MONTEGGIO.....	3785	707	3078	3760	695	3065	7	18	25	12	13	28	218	246	47	199
MULTEDO.....	2169	1050	1119	2169	1050	1119						4		4	2	2
NERVI.....	5186	4025	1161	5072	3927	1145	4	110	114	98	16	167	344	511	468	43
PEGLI.....	4695	4091	604	4588	3984	604	27	80	107	107		208	255	463	448	15
PIEVESORI.....	1752		1752	1724		1724		28	28		28	49	177	226		226
PONTEDECIMO.....	3041	2650	391	3027	2636	391	12	2	14	14		11	103	114	102	12
PRÀ.....	4963	3158	1805	4929	3137	1792	3	31	34	21	13	49	206	255	199	56
PROPATA.....	730	693	37	729	692	37	1		1	1		83	331	414	406	8
QUARTO AL MARE.....	2823	2823		2823	2823							9	19	28	28	
QUINTO AL MARE.....	2036	1952	134	2072	1939	133		14	14	13	1	140	209	349	342	7
RECCO.....	5128	3028	2100	5048	2959	2089	40	40	80	69	11	221	369	590	450	140
RIVAROLO LIGURE.....	6858	4834	2024	6799	4828	1971		59	59	6	53	1	61	62	55	7
RONCO SCRIVIA.....	2810	2426	384	2748	2372	376	13	49	62	54	8	77	317	394	344	50
ROSSIGLIONE.....	2753	1330	1423	2739	1317	1422	5	9	14	13	1	29	41	70	36	34
ROSSO.....	2941	2294	647	2836	2207	629	5	100	105	87	18	10	109	119	74	45

TAV. I. — POPOLAZIONE PRESENTE ED ASSENTE DEI COMUNI.

Censimento 1871.

Genova

CIRCONDARI o DISTRETTI E COMUNI	Popolazione presente											Assenti dal Comune				
	COMPLESSIVA			CON DIMORA STABILE			CON DIMORA OCCASIONALE					per meno di sei mesi	per più di sei mesi	TOTALE degli assenti		
	TOTALE	agglomerata nei centri delle frazioni	sparsa nella campagna	TOTALE	agglomerata nei centri delle frazioni	sparsa nella campagna	di passaggio per qualche tempo	TOTALE	agglomerata	sparsa	TOTALE dai centri delle frazioni			TOTALE dalla campagna		
SAN FRANCESCO D'ALBARO...	8690	8690		8610	8610		17	63	80	80		151	152	303	303	
SAN FRUTTUOSO.....	7366	6000	466	7191	6759	432	39	136	175	141	34	128	69	197	175	22
SAN GIOVANNI BATTISTA.....	1654		1654	1635		1635	4	15	19		19		9			
SAN MARTINO D'ALBARO.....	4157	1915	2242	4011	1838	2173	3	143	146	77	69	38	122	160	96	64
SAN PIER D'ARENA.....	16756	16688	68	16052	16008	44	405	299	704	680	24	116	262	378	378	
SAN QUIRICO IN VALPOLCEVERA	2662	1348	1314	2561	1261	1300	14	87	101	87	14	6	56	62	39	23
SANT' ILARIO LIGURE.....	1459	441	1018	1444	427	1017	1	14	15	14	1	15	83	98	49	49
SANT' OLCESE.....	3670		3670	3670		3670						3	14	17		17
SAVIGNONE.....	3873	1239	2634	3800	1226	2634	1	13	13			142	553	695	241	454
SERRA RICCÒ.....	3676		3676	3609		3609	11	56	67		67	163	151	314		314
SESTRI Ponente.....	9605	9488	117	9575	9458	117	23	7	30	30		55	73	128	128	
SORI.....	2091	1518	573	2026	1469	557	17	48	65	49	16	146	272	418	339	79
STAGLIENO.....	3266	1472	1794	3192	1421	1771		74	74	51	23	22	38	60	33	27
STRUPPA.....	8137	1798	1339	3135	1798	1337	1	1	2		2	6	46	52	21	31
TORRIGLIA.....	4622	2979	1643	4594	2951	1643	8	20	28	28		593	353	946	628	318
TRIBOGNA.....	1234	1234		1226	1226		8		8	8			226	226		
USCIO.....	2719	2463	256	2617	2371	246	1	101	102	92	10	1	199	200	180	20
VOLTRI.....	13255	6635	6620	12597	6191	6406	276	382	658	444	214	114	181	295	169	126
Totale...	355798	274054	81744	342026	261150	80876	5638	8134	13772	12904	868	5538	13735	19273	15466	3807
Circondario di Savona.																
ALBISSOLA MARINA.....	1591	1403	188	1583	1396	187	3	5	8	7	1	37	67	104	100	4
ALBISSOLA SUPERIORE.....	2005	1162	843	1978	1140	838	5	22	27	22	5	5	251	256	199	57
ALTARE.....	1911	1528	383	1873	1493	380	20	18	38	35	3	64	73	137	132	5
BERGEGGI.....	551	515	36	541	506	35	3	7	10	9	1	18	34	52	51	1
BIESTRO.....	559	58	501	559	58	501						5	68	73	4	69
BORMIDA.....	902	285	617	902	285	617						29	40	69	30	39
BROVIDA.....	469	83	386	469	83	386							17	17	4	13
CAGNA.....	324	107	217	319	104	215	3	2	5	3	2	3	19	22	9	13
CAIRO MONTENOTTE.....	3641	1153	2488	3499	1103	2396	17	125	142	50	92	41	145	186	93	93
CARCARE.....	1348	960	388	1318	930	388	23	7	30	30		18	67	85	73	12
CARRETTO.....	169		169	169		169						1	13	14		14
CELLE LIGURE.....	2200	938	1262	2166	905	1261	1	33	34	33	1	17	160	177	137	40
CENGIO.....	876	686	190	850	661	189	1	25	26	25	1	2	67	69	48	21
COGOLETO.....	2486	1319	1167	2442	1290	1152	6	38	44	29	15	5	143	148	111	37

TAV. I. — POPOLAZIONE PRESENTE ED ASSENTE DEI COMUNI.

Censimento 1871.

Genova.

CIRCONDARI o DISTRETTI E COMUNI	Popolazione presente											Assenti dal Comune				
	COMPLESSIVA			CON DIMORA STABILE			CON DIMORA OCCASIONALE					per meno di sei mesi	per più di sei mesi	TOTALE degli assenti		
	TOTALE	agglomerata nei centri delle frazioni	sparsa nella campagna	TOTALE	agglomerata nei centri delle frazioni	sparsa nella campagna	di passaggio per qualche tempo	TOTALE	agglomerata	sparsa	TOTALE dai centri delle frazioni			TOTALE dalla campagna		
CAIANERA.....	1013	532	481	895	457	438	1	117	118	75	43	6	61	67	43	24
DEGO.....	2044	509	1535	1941	466	1475	1	102	103	43	60	15	244	259	64	195
ELABERA.....	937	509	428	929	504	425	2	6	8	5	3		94	94	41	53
GIUSVALLA.....	927	201	726	912	201	711		15	15		15	29	152	181	32	149
LODISO.....	173	32	141	173	32	141							21	21	1	20
MALLARE.....	1695	914	781	1676	897	779	7	12	19	17	2	6	38	44	31	13
MARTINA OLBA.....	1869	288	1581	1858	287	1571	3	8	11	1	10	14	21	35	10	25
MILLESIMO.....	1295	1068	227	1244	1028	216	14	37	51	40	11	26	188	214	191	23
MOGLIA.....	932	307	625	915	301	614	4	13	17	6	11	7	84	91	23	68
MURIALDO.....	1984	1679	305	1979	1674	305	5		5	5		41	252	293	259	34
NOLI.....	1766	1685	81	1754	1673	81	10	2	12	12		42	81	123	117	6
OLBA.....	500	236	264	465	216	249	5	20	35	20	15	7	17	24	13	11
OSIGLIA.....	1166	817	349	1149	802	347	4	13	17	15	2	23	195	218	175	43
PALLARE.....	561	418	143	558	415	143	1	2	3	3		9	19	28	23	5
PARETO.....	1757	1296	461	1753	1292	461	4		4	4		9	155	164	130	34
PIANA CRUXIA.....	1128	952	176	915	752	163	17	196	213	200	13	9	33	42	35	7
PLODIO.....	342	233	109	342	233	109						2	24	26	20	6
PONTINVREA.....	904	189	715	899	186	713	3	2	5	3	2	1	47	48	13	35
QUILIANO.....	3516	2855	661	3399	2748	651	26	91	117	107	10	18	154	172	156	16
ROCCAVIGNALE.....	1134	939	195	1116	931	185	3	15	18	8	10	57	166	223	170	53
ROCCETTA CAIRO.....	581	427	154	537	392	145	3	41	44	35	9	18	41	59	43	16
ROCCETTA CENGIO.....	332	230	102	330	228	102	1	1	2	2		5	37	42	32	10
SANTA GIULIA.....	552	103	449	533	103	430	5	14	19		19	8	61	69	11	58
SASSELLO.....	4433	2029	2404	4431	2027	2404	2		2	2		56	126	182	101	81
SAVONA.....	24851	20346	4505	23906	19484	4422	427	518	945	862	83	206	692	898	837	61
SEGNO.....	944	827	117	944	827	117						7	211	218	189	29
SPOTORNO.....	1282	1183	99	1201	1103	98	17	64	81	80	1	51	156	207	200	7
STELLA.....	3512	1374	2138	3476	1349	2127	9	27	36	25	11	10	136	146	54	92
TIGLIETTO.....	1171		1171	1156		1156	1	14	15		15	20	58	78		78
VADO.....	1617	1217	400	1493	1123	370	30	94	124	94	30	19	224	243	205	38
VARAZZE.....	9179	4394	4785	9109	4343	4766	7	63	70	51	19	69	350	419	311	108
VEZZI PORTO.....	890	817	73	877	804	73	2	11	13	13			97	97	92	5
Totale...	94019	58803	35216	91533	56832	34701	696	1790	2486	1971	515	1035	5399	6434	4613	1821

TAV. I. — POPOLAZIONE PRESENTE ED ASSENTE DEI COMUNI.

Censimento 1871.

Girgenti

CIRCONDARI o DISTRETTI e COMUNI	Popolazione presente										Assenti dal Comune						
	COMPLESSIVA				CON DIMORA STABILE			CON DIMORA OCCASIONALE			per meno di sei mesi	per più di sei mesi	TOTALE degli assenti				
	TOTALE	agglomerata nei centri delle frazioni	sparsa nella campagna		TOTALE	di passaggio per qualche tempo	sparsa nella campagna	TOTALE	agglomerata	sparsa			TOTALE dai centri delle frazioni	dalla campagna			
CATTOLICA	6381	6381	»	6307	6307	»	74	74	74	»	1	66	67	67	»		
COMITINI	1853	1822	31	1777	1764	13	20	56	76	58	18	3	13	16	16	»	
FAVARA	15233	15197	36	15208	15172	36	14	11	25	25	»	137	137	137	»		
GIRGENTI	20646	19845	801	19855	19374	481	105	686	701	471	320	90	235	325	324	1	
GROTTE	7306	7290	16	7284	7268	16	»	22	22	22	»	5	27	32	32	»	
LAMPEDUSA	1070	1070	»	1051	1051	»	3	16	19	19	»	7	56	63	63	»	
LICATA	15966	15867	99	15723	15698	25	94	149	243	169	74	55	42	97	97	»	
MONTALLEGRO	1635	1635	»	1634	1634	»	»	1	1	1	»	17	8	25	25	»	
NARO	10366	9917	419	10125	9816	309	32	209	241	131	110	23	118	141	141	»	
PALMA DI MONTECHIARO	13497	13458	39	13404	13432	32	5	28	33	26	7	18	66	84	84	»	
PORTO EMPEDOCLE	6954	6691	263	5662	5449	213	705	587	1292	1242	50	40	92	132	131	1	
RACALMUTO	11012	10903	109	10937	10828	109	15	60	75	75	»	37	124	161	159	2	
RAFFADALI	6697	6697	»	6670	6670	»	»	27	27	27	»	1	62	63	63	»	
RAVANUSA	7652	7637	15	7604	7589	15	4	44	48	48	»	12	64	76	76	»	
REALMONTE	1908	1890	18	1877	1866	11	12	19	31	24	7	14	47	61	61	»	
SANT'ANGELO MUXHARO	1220	1167	53	1165	1165	»	»	55	55	2	53	»	6	6	6	»	
SICULIANA	5665	5665	»	5645	5645	»	»	20	20	20	»	2	72	74	74	»	
Totale...	177569	175513	2056	174413	173001	1412	1047	2109	3156	2512	644	383	1417	1800	1796	4	
Circondario di Sciacca.																	
CALTABELLOTTA	6560	6560	»	6510	6510	»	13	37	50	50	»	4	56	60	60	»	
MENFI	9542	9542	»	9464	9464	»	4	74	78	78	»	11	82	93	93	»	
MONTEVAGO	3139	3093	46	3085	3069	16	10	44	54	24	30	4	19	23	23	»	
SAMBUCA ZARUT	8673	8673	»	8662	8662	»	8	3	11	11	»	41	53	94	94	»	
SANTA MARGHERITA DI BELICE	7493	7478	15	7443	7428	15	»	50	50	50	»	14	23	37	37	»	
SCIACCA	19209	18049	1160	19063	17903	1160	13	133	146	146	»	19	146	159	154	5	
Totale...	54616	53395	1221	54227	53036	1191	48	341	389	359	30	93	373	466	461	5	
Riepilogo.																	
BIVONA	56833	56627	206	56455	56382	73	47	331	378	245	133	95	492	587	587	»	
GIRGENTI	177569	175513	2056	174413	173001	1412	1047	2109	3156	2512	644	383	1417	1800	1796	4	
SCIACCA	54616	53395	1221	54227	53036	1191	48	341	389	359	30	93	373	466	461	5	
Totale della Provincia...	289018	285535	3483	285095	282419	2676	1142	2781	3923	3116	807	571	2282	2853	2844	9	

TAV. I. — POPOLAZIONE PRESENTE ED ASSENTE DEI COMUNI.

Grosseto-Lecce.

Censimento 1871.

CIRCONDARI o DISTRETTI e COMUNI	Popolazione presente											Assenti dal Comune				
	COMPLESSIVA				CON DIMORA STABILE			CON DIMORA OCCASIONALE				per meno di sei mesi	per più di sei mesi	TOTALE degli assenti		
	TOTALE	agglomerata nei centri delle frazioni	sparsa nella campagna		TOTALE	di passaggio per qualche tempo	sparsa nella campagna	TOTALE	di passaggio per qualche tempo	sparsa	TOTALE dai centri delle frazioni			dalla campagna		
PROVINCIA DI GROSSETO.																
Circondario unico di Grosseto.																
ARCIDOSSO	6491	3393	3098	6451	3364	3087	13	27	40	29	11	75	159	234	97	137
CAMPAGNATICO	5143	2958	2185	3817	2561	1256	103	1223	1326	397	929	50	93	143	92	51
CASTEL DEL PIANO	6089	4846	1243	5951	4752	1199	9	129	138	94	44	81	133	214	177	37
CASTIGLIONE DELLA PESCAIA	3060	2191	869	2310	1841	469	82	668	750	350	400	24	27	51	42	9
CINIGIANO	4514	2381	2133	4275	2290	1985	41	198	239	91	148	17	44	61	34	27
GAVORRANO	5506	3459	2047	4421	3187	1234	56	1029	1085	272	813	48	69	117	89	28
GIGLIO (Isola del)	1930	1907	23	1920	1897	23	4	6	10	10	»	41	76	117	117	»
GROSSETO	6316	3857	2459	5041	3301	1740	133	1142	1275	556	719	25	82	107	102	5
MAGLIANO IN TOSCANA	2167	1122	1045	1079	812	267	17	1071	1088	310	778	4	7	11	9	2
MANCIANO	4298	3036	1262	3380	2868	512	24	894	918	168	750	16	43	59	46	13
MASSA MARITTIMA	13052	7463	5589	11773	6637	5136	171	1108	1279	826	453	52	203	255	198	57
MONTESANTO	4618	4171	447	4512	4160	352	43	63	106	11	95	35	49	84	78	6
MONTE ARGENTARIO	3909	2111	1798	3744	2044	1700	27	138	165	67	98	54	81	135	105	30
MONTIERI	6461	4724	1737	4238	3770	458	120	2113	2233	954	1279	14	29	43	37	6
ORBETTELLO	4289	4037	252	4126	3979	147	10	153	163	58	105	24	99	123	118	5
PITICLIANO	4527	2748	1779	4439	2702	1737	42	46	88	46	42	124	87	211	106	105
ROCCALBEGNA	8127	5797	2330	6637	5326	1311	64	1426	1490	471	1019	54	129	183	149	34
ROCCASTRADA	6304	5853	451	6240	5806	434	19	45	64	47	17	139	193	332	311	21
SANTA FIORA	5067	3718	1349	4022	3504	518	71	974	1045	214	831	47	116	163	98	65
SCANSANO	5589	4430	1159	5519	4372	1147	29	41	70	58	12	37	35	72	52	20
SORANO																
Totale della Provincia...	107457	74202	33255	93885	69173	24712	1078	12494	13572	5029	8543	961	1754	2715	2057	658
PROVINCIA DI LECCE.																
Circondario di Brindisi.																
BRINDISI	13755	12583	1172	13342	12251	1091	106	307	413	332	81	53	157	210	210	»
CAROVIGNO	4790	4624	166	4615	4579	36	9	166	175	45	130	»	24	24	24	»
CEGLIE MESSAPICO	18096	12582	514	18039	12564	475	5	52	57	18	39	9	73	82	74	8
ERCHIE	2663	2626	37	2640	2622	18	»	23	23	4	19	1	4	5	5	»
FRANCAVILLA FONTANA	19052	16997	2055	18900	16852	2048	38	114	152	145	7	37	92	129	98	31
GUAGNANO	1700	1649	51	1700	1649	51	»	»	»	»	»	2	14	16	16	»

TAV. I. — POPOLAZIONE PRESENTE ED ASSENTE DEI COMUNI.

Censimento 1871.

Lecce.

CIRCONDARI o DISTRETTI E COMUNI	Popolazione presente											Assenti dal Comune				
	COMPLESSIVA			CON DIMORA STABILE			CON DIMORA OCCASIONALE					per meno di sei mesi	per più di sei mesi	TOTALE degli assenti		
	TOTALE	agglomerata nei centri delle frazioni	sparsa nella campagna	TOTALE	agglomerata nei centri delle frazioni	sparsa nella campagna	di passaggio per qualche tempo	TOTALE	agglomerata	sparsa	TOTALE dai centri delle frazioni della campagna					
LATIANO.....	5953	5742	211	5935	5726	209	7	11	18	16	2	4	30	43	43	»
MESAGNE.....	8511	7550	961	8235	7524	711	27	249	276	26	250	»	61	61	50	11
ORIA.....	7085	6705	380	7057	6677	380	8	20	28	28	»	26	52	78	76	2
OSTUNI.....	16295	14422	1873	16156	14382	1774	14	125	139	40	99	16	66	82	75	7
SALICE SALENTINO.....	2538	2400	129	2528	2399	129	6	4	10	10	»	»	9	9	8	1
SAN DONACI.....	1126	969	157	1126	969	157	»	»	»	»	»	»	4	4	3	1
SAN PANCRAZIO SALENTINO.....	1927	1631	296	1909	1616	293	13	5	18	15	3	21	15	36	32	4
SAN VITO DEI NORMANNI.....	7257	6773	484	7210	6739	471	17	30	47	34	13	6	62	68	64	4
TORRE SANTA SUSANNA.....	2774	2601	173	2766	2598	168	2	6	8	3	5	13	22	35	35	»
VEGLIE.....	2226	1960	266	2193	1930	263	18	15	33	30	3	32	78	110	99	11
Totale....	110748	101823	8925	109351	101077	8274	270	1127	1397	746	651	220	772	992	912	80
Circondario di Gallipoli.																
ACQUARICA DEL CAPO.....	1512	1430	82	1503	1421	82	8	1	9	9	»	2	12	14	14	»
ALESSANO.....	2872	2511	361	2861	2500	361	9	2	11	11	»	22	56	78	74	4
ALLISTE.....	1899	1796	103	1899	1796	103	»	»	»	»	»	»	6	6	6	»
ANDRANO.....	1417	1347	70	1412	1342	70	3	2	5	5	»	44	174	218	215	3
ARABEO.....	1875	1718	157	1860	1705	155	»	15	15	13	2	13	23	36	34	2
CASARANO.....	4358	4152	206	4344	4138	206	2	12	14	14	»	1	38	39	38	1
CASTRIGNANO DEL CAPO.....	2718	2685	33	2688	2669	19	»	30	30	16	14	11	64	75	75	»
CORSANO.....	1197	1189	8	1193	1185	8	»	4	4	4	»	12	11	23	22	1
CURSI.....	1103	1061	42	1073	1046	27	4	26	30	15	15	»	32	32	32	»
DISO.....	2032	1996	36	2032	1996	36	»	»	»	»	»	75	72	147	147	»
GAGLIANO DEL CAPO.....	1953	1953	»	1915	1915	»	»	38	38	38	»	11	27	38	38	»
GALATONE.....	5559	4992	567	5549	4982	567	9	1	10	10	»	14	83	97	96	1
GALLIPOLI.....	9951	9121	830	9671	8846	825	160	120	280	275	5	51	154	205	189	16
GIUGGIANELLO.....	652	562	91	571	544	27	»	82	82	18	64	6	11	17	15	2
MAGLIE.....	5737	5452	285	5639	5374	265	35	63	98	78	20	24	87	111	108	3
MATINO.....	3493	3423	70	3479	3409	70	»	14	14	14	»	34	»	34	34	»
MIGGIANO.....	1305	1290	15	1290	1275	15	13	2	15	15	»	19	7	26	26	»
MINERVINO DI LECCE.....	3201	3053	148	3188	3040	148	6	7	13	13	»	5	25	30	26	4
MONTESANO SALENTINO.....	703	690	13	703	690	13	»	»	»	»	»	65	5	70	70	»
MORCIANO DI LEUCA.....	1092	1080	12	1075	1063	12	13	4	17	17	»	»	9	9	9	»
MURO LECCESE.....	2312	2225	88	2275	2225	50	»	38	38	»	38	»	24	24	21	3
NARDÒ.....	10220	8171	2049	10208	8159	2049	11	1	12	12	»	23	64	87	84	3

TAV. I. — POPOLAZIONE PRESENTE ED ASSENTE DEI COMUNI.

Lecce.

Censimento 1871.

CIRCONDARI o DISTRETTI E COMUNI	Popolazione presente											Assenti dal Comune				
	COMPLESSIVA				CON DIMORA STABILE			CON DIMORA OCCASIONALE				per meno di sei mesi	per più di sei mesi	TOTALE degli assenti		
	TOTALE	agglomerata nei centri delle frazioni	sparsa nella campagna	TOTALE	agglomerata nei centri delle frazioni	sparsa nella campagna	di passaggio per qualche tempo	TOTALE	agglomerata	sparsa	TOTALE dai centri delle frazioni della campagna					
NEVIANO.....	1862	1741	121	1818	1727	121	1	13	14	14	»	43	15	58	58	»
NOCIGLIA.....	2994	2903	91	2886	2865	21	24	84	108	38	70	33	39	72	70	2
ORTELLE.....	2067	2020	47	1997	1982	15	7	63	70	38	32	12	16	28	28	»
PARABITA.....	2022	2060	262	2907	2645	262	14	1	15	15	»	30	19	49	48	1
PATU.....	910	888	22	883	862	21	»	27	27	26	1	10	37	47	45	2
POGGIARDO.....	2340	2209	131	2329	2193	131	2	9	11	11	»	27	42	69	67	2
PRESICCE.....	2760	2641	119	2723	2604	119	2	35	37	37	»	14	11	25	25	»
RACALE.....	2204	2125	79	2196	2117	79	»	8	8	8	»	1	42	43	43	»
RUFFANO.....	3290	3100	190	3260	3084	176	5	25	30	16	14	3	27	30	30	»
SALVE.....	2369	2176	193	2171	2134	37	2	196	198	42	156	1	6	7	7	»
SANARICA.....	735	735	»	732	732	»	»	3	3	3	»	»	13	13	12	1
SCORRANO.....	1851	1675	176	1848	1672	176	»	9	9	4	5	3	4	7	7	»
SECLI.....	754	666	88	745	662	83	»	8	9	9	»	13	62	75	75	»
SPECCHIA DE' PRETI.....	3248	3050	198	3239	3041	198	1	5	»	5	»	8	6	14	14	»
SPONDIANO.....	1395	1388	7	1390	1383	7	5	»	9	3	6	10	3	13	12	1
SUPERASANO.....	1096	869	227	1087	866	221	1	8	9	9	»	10	3	13	12	1
SURANO.....	767	721	46	740	710	30	»	27	27	11	16	2	26	28	28	»
TAURISANO.....	2435	2369	66	2420	2354	66	10	5	15	15	»	7	10	17	26	1
TAVIANO.....	3872	3800	72	3854	3782	72	18	»	18	18	»	1	9	10	10	»
TIGGIANO.....	724	702	22	724	702	22	»	»	»	»	»	2	127	115	242	239
TRICASE.....	4511	4277	234	4487	4255	232	3	21	24	22	2	4	127	16	143	142
TUGLIE.....	2051	1998	53	2045	1996	49	2	4	6	2	4	6	16	22	17	5
UGENTO.....	2044	2492	452	2884	2455	429	7	53	60	37	23	6	32	78	74	4
VILLAPICCIOTTI.....	2995	2496	499	2916	2482	434	6	73	79	14	65	46	32	78	74	4
Totale....	120259	111598	8661	118739	110630	8109	383	1137	1520	968	552	971	1593	2564	2497	67
Circondario di Lecce.																
ARNISANO.....	1600	1252	348	1595	1247	348	»	5	5	5	»	6	46	52	47	5
BAUNOLO DEL SALENTO.....	1190	1181	9	1154	1148	6	»	36	36	33	3	»	6	68	74	74
CALIMERA.....	2472	2430	42	2472	2430	42	»	»	»	»	»	»	8	27	35	35
CAMPI SALENTINA.....	4990	4652	338	4948	4612	336	13	29	42	40	2	3	61	64	63	1
CANNOLE.....	1045	974	71	1035	964	71	»	10	10	10	»	»	8	8	16	16
CAPRARICA DI LECCE.....	1176	1171	5	1176	1171	5	»	»	»	»	»	»	12	11	23	22
CARMIANO.....	2141	1820	321	2141	1820	321	»	»	»	»	»	»	2	41	43	42
CARPIGNANO SALENTINO.....	1701	1418	283	1593	1388	205	15	93	108	30	78	»	»	»	»	»

TAV. I. — POPOLAZIONE PRESENTE ED ASSENTE DEI COMUNI.

Livorno - Lucca.

Censimento 1871.

CIRCONDARI o DISTRETTI E COMUNI	Popolazione presente											Assenti dal Comune					
	COMPLESSIVA			CON DIMORA STABILE			CON DIMORA OCCASIONALE					per meno di sei mesi	per più di sei mesi	TOTALE degli assenti			
	TOTALE	agglomerata nei centri delle frazioni	sparsa nella campagna	TOTALE	agglomerata nei centri delle frazioni	sparsa nella campagna	di passaggio	per qualche tempo	TOTALE	agglomerata	sparsa			TOTALE	dai centri delle frazioni	dalla campagna	
PROVINCIA DI LIVORNO.																	
Circondario dell' Isola d' Elba.																	
LONGONE	3873	3446	427	3728	3302	426	109	36	145	144	1	47	202	249	15		
MARCIANA MARINA	7382	5359	2023	7272	5259	2013	30	80	110	100	10	210	414	624	66		
PORTOFERRAJO	5779	4091	1688	5587	3930	1657	105	87	192	161	31	68	187	255	28		
RIO DELL' ELBA	4721	4523	198	4655	4457	198	55	11	66	66	»	512	213	725	12		
Totale....	21755	17419	4336	21242	16948	4294	299	214	513	471	42	837	1016	1853	121		
Circondario di Livorno.																	
LIVORNO	97096	89661	7435	93794	86416	7378	1262	2040	3302	3245	57	635	2003	2638	86		
Riepilogo																	
ISOLA D' ELBA	21755	17419	4336	21242	16948	4294	299	214	513	471	42	837	1016	1853	121		
LIVORNO	97096	89661	7435	93794	86416	7378	1262	2040	3302	3245	57	635	2003	2638	86		
Totale della Provincia...	118851	107089	11771	115036	103364	11672	1561	2254	3815	3716	99	1472	3019	4491	207		
PROVINCIA DI LUCCA.																	
Circondario unico di Lucca.																	
BAGNI DI LUCCA	9222	8215	1007	9093	8107	986	11	118	129	108	21	483	959	1442	110		
BARGA	7664	2437	5227	7557	2401	5156	17	90	107	36	71	114	645	759	492		
BORGO A MOZZANO	10008	5599	4409	9808	5472	4336	20	180	200	127	73	85	785	870	320		
BUGGIANO	10706	2031	8675	10620	2007	8613	7	79	86	24	62	71	231	302	219		
CAMAJORE	16914	8784	8130	16459	8681	7778	49	406	455	103	352	66	442	508	223		
CAPANORI	43313	2857	40456	42872	2821	40051	56	385	441	36	405	1098	1605	2703	2535		
COREGLIA ANTELMINELLI	4499	2405	2094	4472	2386	2086	1	26	27	19	8	35	546	581	218		
LUCCA	68204	31956	36248	67114	31347	35767	256	834	1090	609	481	530	2889	3419	1839		
MASSA E COZZILE	2888	526	2362	2830	512	2318	11	47	58	14	44	16	96	112	76		
MASSAROSA	9201	3582	5619	8851	3548	5303	6	344	350	34	316	65	250	321	156		
MONSUMMANO	6733	1474	5259	6480	1424	5056	10	243	253	50	203	55	164	219	139		
MONTECARLO	7870	1252	6618	7684	1210	6474	16	170	186	42	144	151	170	321	247		

TAV. I. — POPOLAZIONE PRESENTE ED ASSENTE DEI COMUNI.

Lucca.

Censimento 1871.

CIRCONDARI o DISTRETTI E COMUNI	Popolazione presente											Assenti dal Comune					
	COMPLESSIVA			CON DIMORA STABILE			CON DIMORA OCCASIONALE					per meno di sei mesi	per più di sei mesi	TOTALE degli assenti			
	TOTALE	agglomerata nei centri delle frazioni	sparsa nella campagna	TOTALE	agglomerata nei centri delle frazioni	sparsa nella campagna	di passaggio	per qualche tempo	TOTALE	agglomerata	sparsa			TOTALE	dai centri delle frazioni	dalla campagna	
PROVINCIA DI MACERATA.																	
Circondario di Camerino.																	
ACQUACANINA	530	447	83	529	447	82	»	1	1	»	1	»	141	141	122		
BOLOGNOLA	288	288	»	284	284	»	2	2	4	4	»	6	127	133	133		
CALDAROLA	2951	2100	851	2929	2079	850	5	17	22	21	1	72	63	135	119		
CAMERINO	11880	7713	4167	11800	7642	4158	14	66	80	71	9	60	297	357	273		
CAMFOROTONDO DI FIATRONE	809	262	547	805	258	547	1	3	4	4	»	1	21	22	13		
CASTELRAIMONDO	3408	2038	1370	3381	2028	1353	3	24	27	10	17	75	103	178	129		
CESSAPALOMBO	1237	795	442	1236	794	442	»	1	1	1	»	14	136	150	117		
FIASTRA	1929	1765	164	1896	1741	155	4	29	33	24	9	5	341	346	340		
FIORDIMONTE	878	740	138	873	735	138	2	3	5	5	»	11	182	193	173		
FIUMINATA CASTELLO	2534	2340	194	2531	2337	194	»	3	3	3	»	42	266	308	297		
GAGLIOLE	1228	798	430	1206	778	428	3	19	22	20	2	104	88	192	163		
MONTECAVALLO	686	378	308	684	377	307	»	2	2	1	1	8	109	117	55		
MUCCIA	1534	1240	294	1513	1219	294	5	16	21	21	»	56	129	185	169		
PIEVEBOVIGLIANA	2046	1627	419	2044	1625	419	1	1	2	2	»	10	158	168	124		
PIEVE TORINA	3309	3020	289	3287	2998	289	2	20	22	22	»	48	381	429	411		
PIORACO	1652	1374	278	1647	1369	278	2	3	5	5	»	8	»	8	7		
SEPRO	929	929	»	918	918	»	6	5	11	11	»	5	239	244	244		

TAV. I. — POPOLAZIONE PRESENTE ED ASSENTE DEI COMUNI.

Mantova.

CIRCONDARI o DISTRETTI E COMUNI	Popolazione presente											Assenti dal Comune				
	COMPLESSIVA			CON DIMORA STABILE			CON DIMORA OCCASIONALE					per meno di sei mesi	per più di sei mesi	TOTALE degli assenti		
	TOTALE	agglomerata nei centri delle frazioni	sparsa nella campagna	TOTALE	agglomerata nei centri delle frazioni	sparsa nella campagna	di passaggio	per qualche tempo	TOTALE	agglomerata	sparsa			TOTALE	dai centri delle frazioni	dalla campagna
RIVAROLO FUORI.....	3829	3572	257	3792	3538	254	»	37	37	34	3	4	90	94	89	5
RODIGO.....	3153	2067	1086	3116	2037	1079	2	35	37	30	7	1	38	39	31	8
SAN MARTINO DELL'ARGINE.....	3070	2910	160	3057	2897	160	3	10	13	13	»	54	120	174	169	5
Totale....	27724	21230	6494	27427	21005	6422	57	240	297	225	72	145	594	739	643	96
Distretto di Canneto sull'Oglio.																
ACQUANEGRA SUL CHIESO.....	4064	3787	277	4059	3782	277	»	5	5	5	»	47	122	169	159	10
CANNETO SULL'OGGIO.....	3753	3213	540	3646	3120	526	21	86	107	93	14	31	105	136	123	13
CASALROMANO.....	1047	966	81	1043	962	81	»	4	4	4	»	4	37	41	41	»
MARIANA.....	681	513	168	660	500	160	15	6	21	13	8	4	12	16	14	2
REDONDESCO.....	1961	1688	273	1947	1675	272	1	13	14	13	1	15	58	73	68	5
Totale....	11506	10167	1339	11355	10039	1316	37	114	151	128	23	101	334	435	405	30
Distretto di Castiglione delle Stiviere.																
CASTIGLIONE DELLE STIVIERE.....	5401	4602	799	5281	4490	791	10	110	120	112	8	34	151	185	173	12
CAVRIANA.....	2394	1439	955	2381	1438	943	1	12	13	1	12	30	79	109	86	23
GUIDIZOLO.....	2436	1553	883	2398	1522	876	9	29	38	31	7	23	40	63	42	21
MEDOLE.....	2434	1999	435	2350	1930	420	10	74	84	69	15	15	94	109	99	10
SOLFERRINO.....	1160	1107	53	1157	1104	53	»	3	3	3	»	16	19	35	35	»
Totale....	13825	10700	3125	13567	10484	3083	30	228	258	216	42	118	383	501	435	66
Distretto di Gonzaga.																
GONZAGA.....	17526	3333	14193	17429	3280	14149	47	50	97	53	44	51	186	247	79	158
MOTTEGGIANA.....	2973	112	2861	2966	112	2854	5	2	7	»	7	3	25	28	4	24
SAN BENEDETTO Po.....	10319	1454	8865	10278	1421	8857	19	22	41	33	8	32	89	121	60	61
SUZZARA.....	8844	2610	6234	8724	2517	6207	23	97	120	93	27	8	80	83	52	36
Totale....	39662	7509	32153	39397	7330	32067	94	171	265	179	86	94	380	474	195	279
Distretto di Mantova.																
BAGNOLO SAN VITO.....	5098	899	4199	5072	885	4187	»	26	26	14	12	15	49	64	10	54
BIGARELLO.....	1646	215	1431	1578	206	1372	6	62	68	9	59	21	23	44	7	37

TAV. I. — POPOLAZIONE PRESENTE ED ASSENTE DEI COMUNI.

Mantova.

Censimento 1871.

CIRCONDARI o DISTRETTI E COMUNI	Popolazione presente											Assenti dal Comune				
	COMPLESSIVA			CON DIMORA STABILE			CON DIMORA OCCASIONALE					per meno di sei mesi	per più di sei mesi	TOTALE degli assenti		
	TOTALE	agglomerata nei centri delle frazioni	sparsa nella campagna	TOTALE	agglomerata nei centri delle frazioni	sparsa nella campagna	di passaggio	per qualche tempo	TOTALE	agglomerata	sparsa			TOTALE	dai centri delle frazioni	dalla campagna
BORGOFORTE A SINISTRA DEL PO.....	3000	1483	2417	3851	1446	2405	9	40	49	37	12	20	39	59	23	36
CATELBEFFORTE.....	2456	637	1819	2438	629	1809	4	14	18	8	10	14	55	69	17	52
CATEL D'ARIO.....	2823	1894	929	2772	1863	909	24	27	51	31	20	28	72	100	73	27
CATELLUCCHIO.....	4040	1763	2277	3957	1712	2245	18	65	83	51	32	34	79	113	73	40
CURTATONE.....	6124	1332	4792	5952	1292	4660	18	154	172	40	132	22	100	122	36	86
MANTOVA.....	26687	26687	»	25783	25783	»	144	760	904	904	»	271	2336	2607	2607	»
MARMIROLO.....	4002	2341	1661	3719	2233	1486	10	273	283	108	175	9	55	64	49	15
PORTO MANTOVANO.....	3839	1199	2640	3646	1142	2504	35	158	193	57	136	25	45	70	22	48
QUATTROVILLE.....	3012	628	2384	2940	600	2340	32	40	72	28	44	17	22	39	8	31
RONCOFERRARO.....	7635	1793	5842	7362	1705	5657	71	202	273	88	185	66	113	179	59	120
ROVERBELLA CON POZZUOLO.....	4083	3074	1009	4946	3042	1004	19	18	37	32	5	29	62	91	68	23
SAN GIORGIO DI MANTOVA.....	3420	1088	2332	3380	1081	2299	6	34	40	7	33	14	39	53	19	34
Totale....	78765	45033	33732	76496	43619	32877	396	1873	2269	1414	855	585	3089	3674	3071	603
Distretto di Ostiglia.																
OSTIGLIA.....	6829	4920	1909	6724	4844	1880	13	92	105	76	29	23	84	107	97	10
SERRAVALLE A Po.....	2119	1662	457	2077	1642	435	7	35	42	20	22	13	21	34	29	5
SUSTINENTE.....	3217	1620	1597	3186	1609	1577	6	25	31	11	20	19	49	68	42	26
VILLIMPENTA.....	2505	188	2317	2482	179	2303	4	19	23	9	14	11	50	61	12	49
Totale....	14670	8390	6280	14469	8274	6195	30	171	201	116	85	66	204	270	180	90
Distretto di Revere.																
BORGOFRANCO SUL Po.....	2608	468	2140	2598	465	2133	2	8	10	3	7	13	15	28	4	24
PIEVE DI CORIANO.....	1277	40	1237	1259	39	1220	»	18	18	1	17	4	5	9	1	8
QUINGENTOLE.....	2702	1745	957	2667	1726	941	3	32	35	19	16	9	25	34	22	12
QUISTELLO.....	10297	1141	9156	10226	1120	9106	»	71	71	21	50	48	107	150	40	110
REVERE.....	4043	2035	2008	4020	2012	2008	2	21	23	23	»	27	56	83	71	12
SCHIVENOGLIA.....	1680	253	1427	1669	242	1427	7	4	11	11	»	2	2	4	»	4
VILLA POMA.....	1826	271	1555	1818	270	1548	6	2	8	1	7	13	9	22	11	11
Totale....	24433	5953	18480	24257	5874	18383	20	156	176	79	97	111	219	330	149	181
Distretto di Sermide.																
CARBONARA DI Po.....	2328	1878	450	2314	1866	448	3	11	14	12	2	7	11	18	12	6
FELONICA.....	2880	508	2372	2855	504	2351	13	12	25	4	21	13	22	35	8	27

TAV. I. — POPOLAZIONE PRESENTE ED ASSENTE DEI COMUNI.

Censimento 1871.

Mantova.

CIRCONDARI o DISTRETTI E COMUNI	Popolazione presente											Assenti dal Comune				
	COMPLESSIVA			CON DIMORA STABILE			CON DIMORA OCCASIONALE					per meno di sei mesi	per più di sei mesi	TOTALE degli assenti		
	TOTALE	agglomerata nei centri delle frazioni	sparsa nella campagna	TOTALE	agglomerata nei centri delle frazioni	sparsa nella campagna	di passaggio per qualche tempo	TOTALE	agglomerata	sparsa	TOTALE			dai centri delle frazioni	dalla campagna	
MAGNACAVALLO.....	2171	104	2067	2164	103	2061	3	4	7	1	6	1	20	21	5	16
POGGIO RUSCO.....	4947	899	4048	4931	896	4035	9	7	16	3	13	9	40	49	17	32
SERMIDE.....	6655	1765	4890	6637	1758	4879	6	12	18	7	11	10	53	63	23	40
Totale....	18981	5154	13827	18901	5127	13774	34	46	80	27	53	40	146	186	65	121
Distretto di Viadana.																
COMMESSAGGIO.....	1586	1354	232	1583	1353	230	1	2	3	1	2	4	67	71	62	9
DOSOLO.....	3911	3306	605	3884	3283	601	4	23	27	23	4	37	99	136	112	24
POMPONESCO.....	1854	1504	350	1830	1484	346	10	14	24	20	4	17	65	82	76	6
SABBIONETA.....	7058	6533	525	6948	6431	517	29	81	110	102	8	67	258	325	314	11
VIADANA.....	15343	12176	3167	15281	12125	3156	9	53	62	51	11	55	305	360	323	37
Totale....	29752	24873	4879	29526	24676	4850	53	173	226	197	20	180	794	974	887	87
Distretto di Volta Mantovana.																
GOITO.....	5274	2756	2518	5090	2677	2413	17	167	184	79	105	19	17	36	28	8
MONZAMBANO.....	2745	1595	1150	2727	1587	1140	3	15	18	8	10	13	65	78	62	16
PONTI SUL MINCIO.....	1200	664	536	1177	660	517	»	23	23	4	19	1	32	33	28	5
VOLTA MANTOVANA.....	4223	3571	652	4183	3546	637	13	27	40	25	15	19	125	144	132	12
Totale....	13442	8586	4856	13177	8470	4707	33	232	265	116	149	52	230	291	250	41
Riepilogo.																
ASOLA.....	16182	8945	7237	15848	8748	7100	106	228	334	197	137	84	359	443	316	127
BOZZOLO.....	27724	21230	6494	27427	21005	6422	57	240	297	225	72	145	594	739	643	96
CANNETO SULL'OGGIO.....	11506	10167	1339	11355	10039	1316	37	114	151	128	28	101	334	435	405	30
CASTIGLIONE DELLE STIVIERE.....	13825	10700	3125	13567	10484	3083	30	228	258	216	42	118	383	501	435	66
GONZAGA.....	39662	7509	32153	39397	7330	32067	94	171	265	179	86	94	380	474	195	279
MANTOVA.....	78765	45033	33732	76496	43619	32877	306	1873	2269	1414	855	585	3089	3674	3071	603
OSTIGLIA.....	14670	8390	6280	14469	8274	6195	30	171	201	116	85	66	204	270	180	90
REVERE.....	24433	5953	18480	24257	5874	18383	20	156	176	79	97	111	219	330	149	181
SERMIDE.....	18981	5154	13827	18901	5127	13774	34	46	80	27	53	40	146	186	65	121
VIADANA.....	29752	24873	4879	29526	24676	4850	53	173	226	197	20	180	794	974	887	87
VOLTA MANTOVANA.....	13442	8586	4856	13177	8470	4707	33	232	265	116	149	52	239	291	250	41
Totale della Provincia....	288942	156540	132402	284420	153646	130774	890	3632	4522	2894	1628	1576	6741	8317	6596	1721

TAV. I. — POPOLAZIONE PRESENTE ED ASSENTE DEI COMUNI.

Censimento 1871.

Massa e Carrara.

CIRCONDARI o DISTRETTI E COMUNI	Popolazione presente											Assenti dal Comune				
	COMPLESSIVA			CON DIMORA STABILE			CON DIMORA OCCASIONALE					per meno di sei mesi	per più di sei mesi	TOTALE degli assenti		
	TOTALE	agglomerata nei centri delle frazioni	sparsa nella campagna	TOTALE	agglomerata nei centri delle frazioni	sparsa nella campagna	di passaggio per qualche tempo	TOTALE	agglomerata	sparsa	TOTALE			dai centri delle frazioni	dalla campagna	
PROVINCIA DI MASSA E CARRARA.																
Circondario di Castelnuovo di Garfagnana.																
CAMPORGIANO.....	2603	1909	694	2558	1867	691	11	34	45	42	3	25	166	191	160	31
CAREGGINE.....	1458	1329	129	1408	1282	126	9	41	50	47	3	232	117	349	334	15
CASTELNUOVO DI GARFAGNANA.....	4841	3100	1741	4811	3087	1724	2	28	30	13	17	46	309	355	225	130
CASTIGLIONE DI GARFAGNANA.....	3526	832	2694	3507	828	2679	2	17	19	4	15	42	140	182	51	131
FOSCIANDORA.....	1503	921	582	1501	920	581	1	1	2	1	1	15	103	118	100	18
GALLICANO.....	3211	2486	725	3192	2469	723	14	5	19	17	2	46	178	224	181	43
GIUNGUGNANO.....	1086	940	146	1078	933	145	2	6	8	7	1	47	87	134	121	13
MINUCCIANO.....	2500	2423	77	2470	2393	77	12	18	30	30	»	67	194	261	256	5
MOLAZZANA.....	2378	1115	1263	2357	1101	1256	6	15	21	14	7	36	169	205	113	92
PIAZZA AL SERCHIO.....	2055	1713	342	2046	1704	342	5	4	9	9	»	33	83	116	110	6
PIEVE FOSCIANA.....	2779	1676	1103	2727	1642	1085	10	42	52	34	18	11	114	125	87	38
SAN ROMANO.....	1787	1413	374	1774	1402	372	1	12	13	11	2	58	107	165	138	27
SILVANO.....	1676	1552	124	1671	1550	121	»	5	5	2	3	94	365	459	413	46
TRASSILICO.....	2269	1744	525	2245	1736	509	5	19	24	8	16	83	397	480	384	96
VAGLI DI SOTTO.....	1772	1724	48	1717	1676	41	7	48	55	48	7	234	110	344	339	5
VERGEMOLI.....	1744	987	757	1741	985	756	3	»	3	2	1	133	285	418	209	269
VILLA COLLEMANDINA.....	2171	1650	521	2149	1641	508	6	16	22	9	13	62	306	368	313	55
Totale....	39359	27514	11845	38952	27216	11736	96	311	407	298	100	1264	3230	4494	3534	960
Circondario di Massa e Carrara.																
ALLA.....	5181	3890	1291	5149	3858	1291	14	18	32	32	»	106	95	201	162	39
CALICE AL CORNOVIGLIO.....	3250	2900	350	3233	2885	348	1	16	17	15	2	48	256	304	253	51
CARRARA CON AVENZA.....	23827	17408	6419	22972	16795	6177	47	808	855	613	242	80	274	354	295	59
CASOLA IN LUNIGIANA.....	3030	2963	67	2969	2902	67	29	32	61	61	»	73	129	202	202	»
FIVIZZANO.....	15174	13680	1494	15051	13564	1487	62	61	123	116	7	498	427	925	874	51
FOSDINOVO.....	5962	4000	1962	5914	3969	1945	14	34	48	31	17	41	97	138	127	11
LICCIANA.....	4234	2865	1369	4225	2856	1369	3	6	9	9	»	210	128	338	254	84
MASSA.....	18031	15336	2695	17636	14980	2656	27	368	395	356	39	35	182	217	194	23
MONTIGNOSO.....	2536	1905	631	2454	1884	570	29	53	82	21	61	16	25	41	31	10

TAV. I. — POPOLAZIONE PRESENTE ED ASSENTE DEI COMUNI.

Massa e Carrara

CIRCONDARI o DISTRETTI E COMUNI	Popolazione presente											Assenti dal Comune				
	COMPLESSIVA			CON DIMORA STABILE			CON DIMORA OCCASIONALE					per meno di sei mesi	per più di sei mesi	TOTALE degli assenti		
	TOTALE	agglomerata nei centri delle frazioni	sparsa nella campagna	TOTALE	agglomerata nei centri delle frazioni	sparsa nella campagna	di passaggio	per qualche tempo	TOTALE	agglomerata	sparsa			TOTALE dai centri delle frazioni	dalla campagna	
PODENZANA.....	2298	2073	225	2287	2064	223	9	2	11	9	2	29	159	188	183	0
ROCOHETTA DI VARA.....	1445	1029	416	1416	1007	409	2	27	29	22	7	12	186	198	128	70
TRENANA.....	4054	3636	418	4023	3608	415	12	18	31	28	3	153	305	458	417	41
Totale....	89022	71685	17337	87329	70372	16957	250	1443	1693	1313	380	1301	2263	3564	3120	444
Circondario di Pontremoli.																
BAGNONE.....	5288	4687	601	5260	4659	601	3	25	28	28	2	83	154	237	221	14
FILATIENA.....	3405	2619	786	3365	2581	784	9	31	40	38	2	152	120	272	243	29
MULAZZO.....	4729	2799	1930	4660	2762	1898	4	65	69	37	32	137	317	454	334	129
PONTREMOLI.....	12625	8933	3692	12518	8838	3680	14	93	107	95	12	679	773	1452	1128	324
VILLAFRANCA IN LUNIGIANA.....	3902	3220	682	3898	3220	678	4	»	4	»	4	61	201	262	237	25
ZERI.....	3614	2596	1018	3605	2589	1016	2	7	9	7	2	16	338	354	263	91
Totale...	33563	24854	8709	33306	24649	8657	36	221	257	205	52	1128	1903	3031	2426	605
Riepilogo.																
CASTELNUOVO DI GARFAGNANA.....	39359	27514	11845	38952	27216	11736	96	311	407	298	109	1264	3230	4494	3534	950
MASSA E CARRARA.....	89022	71685	17337	87329	70372	16957	250	1443	1693	1313	380	1301	2263	3564	3120	444
PONTREMOLI.....	33563	24854	8709	33306	24649	8657	36	221	257	205	52	1128	1903	3031	2426	605
Totale della Provincia.	161944	124053	37891	159587	122237	37350	382	1975	2357	1816	541	3693	7396	11089	9080	1009

PROVINCIA DI MESSINA.

Circondario di Castoreale.	TOTALE	agglomerata nei centri delle frazioni	sparsa nella campagna	TOTALE	agglomerata nei centri delle frazioni	sparsa nella campagna	di passaggio	per qualche tempo	TOTALE	agglomerata	sparsa	per meno di sei mesi	per più di sei mesi	TOTALE	dai centri delle frazioni	dalla campagna
ANTILLO.....	1101	1024	77	1098	1021	77	1	2	3	3	2	3	28	31	30	1
BARCELONA POZZO DI GOTTO.....	20464	17794	2670	20323	17658	2665	25	116	141	136	5	67	179	246	230	16
BASICÒ.....	1757	1718	39	1756	1717	39	1	»	1	1	»	4	44	48	48	»
CASALVECCHIO SICULO.....	2446	2215	231	2446	2215	231	»	»	»	»	»	33	»	33	32	1
CASTEL MOIA.....	1143	403	740	1140	401	739	2	1	3	2	1	5	33	38	21	17
CASTOREALE.....	7660	7099	561	7660	7099	561	»	»	»	»	»	30	117	147	143	4

TAV. I. — POPOLAZIONE PRESENTE ED ASSENTE DEI COMUNI.

Messina.

CIRCONDARI o DISTRETTI E COMUNI	Popolazione presente											Assenti dal Comune				
	COMPLESSIVA			CON DIMORA STABILE			CON DIMORA OCCASIONALE					per meno di sei mesi	per più di sei mesi	TOTALE degli assenti		
	TOTALE	agglomerata nei centri delle frazioni	sparsa nella campagna	TOTALE	agglomerata nei centri delle frazioni	sparsa nella campagna	di passaggio	per qualche tempo	TOTALE	agglomerata	sparsa			TOTALE dai centri delle frazioni	dalla campagna	
FALCONE.....	1201	1074	127	1184	1057	127	6	11	17	17	»	9	22	31	31	»
FORZA D'AGRO.....	1978	1841	137	1954	1820	134	6	18	24	21	3	9	124	133	126	7
FRANCAVILLA DI SICILIA.....	4205	4136	69	4065	3996	69	1	139	140	140	»	2	49	51	51	»
FURNARI.....	2300	1972	328	2280	1957	323	14	6	20	15	5	15	50	65	62	3
GALLODORO.....	1778	1634	144	1731	1599	132	36	11	47	35	12	29	36	65	59	6
GIARDINI.....	2279	1968	311	2099	1738	271	24	246	270	230	40	65	61	126	120	6
GRAMITI.....	1925	1757	168	1908	1740	168	4	13	17	17	»	14	52	66	63	3
KAGGI.....	661	572	89	660	571	89	»	1	1	1	»	4	22	26	21	5
LIMINA.....	1866	1866	»	1856	1856	»	5	5	10	10	»	15	59	74	74	»
LOCADI.....	406	401	5	406	401	5	»	»	»	»	»	»	»	»	»	»
MALVAGNA.....	1447	1447	»	1439	1439	»	»	8	8	8	»	5	25	30	30	»
MAZZARRÀ SANT'ANDREA.....	1433	1425	8	1411	1403	8	1	21	22	22	»	19	19	38	38	»
MERI.....	1348	1297	51	1302	1251	51	11	35	46	46	»	3	15	18	18	»
MOJO ALCANTERA.....	399	399	»	384	384	»	1	14	15	15	»	»	3	3	3	»
MONGIUFFI MELIA.....	1799	1107	692	1790	1099	691	»	9	9	8	1	20	60	80	68	12
MONTALBANO DI ELICONA.....	4990	4534	456	4990	4534	456	»	»	»	»	»	15	59	74	73	1
MOTTA CAMASTRA.....	2041	2003	38	2038	2000	38	»	3	3	3	»	3	20	23	22	1
NOVARA DI SICILIA.....	7772	7654	118	7769	7651	118	2	1	3	3	»	»	140	140	140	»
ROCCAFIORITA.....	402	402	»	402	402	»	»	»	»	»	»	1	23	24	24	»
ROCCELLA VALDEMONE.....	1934	1801	133	1930	1797	133	4	»	4	4	»	10	18	28	28	»
SANTA TERESA DI RIVA.....	3039	2531	508	3024	2519	505	8	7	15	12	3	25	88	113	109	4
SAVOCA.....	2035	2035	»	2035	2035	»	»	»	»	»	»	»	70	70	70	»
TAORMINA.....	3004	2458	546	2932	2442	490	24	48	72	16	56	16	75	91	85	6
TRIPI.....	2651	2534	117	2641	2524	117	6	4	10	10	»	8	31	39	37	2
Totale...	87464	79101	8363	86563	78326	8237	182	719	901	775	126	429	1522	1951	1856	95
Circondario di Messina.																
ALI.....	2582	2357	225	2565	2340	225	6	11	17	17	»	17	11	28	28	»
BAUSO.....	1121	1026	95	1111	1016	95	1	9	10	10	»	5	29	34	32	2
CALVARUSO.....	1135	1135	»	1132	1132	»	1	2	3	3	»	5	45	50	50	»
CONDRO.....	1152	1113	39	1150	1111	39	»	2	2	2	»	3	46	49	49	»
FUMEDINISI.....	3153	2022	1131	3150	2021	1129	2	1	3	1	2	4	28	32	26	6
GUALTIERI SICAMINÒ.....	3098	3063	35	3076	3041	35	19	3	22	22	»	16	34	50	50	»
GUIDOMANDRI.....	1114	1101	13	1112	1099	13	»	2	2	2	»	»	17	17	17	»

TAV. I. — POPOLAZIONE PRESENTE ED ASSENTE DEI COMUNI.

Censimento 1871.

Messina

CIRCONDARI o DISTRETTI E COMUNI	Popolazione presente										Assenti dal Comune					
	COMPLESSIVA			CON DIMORA STABILE			CON DIMORA OCCASIONALE				per meno di sei mesi	per più di sei mesi	TOTALE degli assenti			
	TOTALE	agglomerata nei centri delle frazioni	sparsa nella campagna	TOTALE	agglomerata nei centri delle frazioni	sparsa nella campagna	di passaggio per qualche tempo	TOTALE	agglomerata	sparsa			TOTALE dai centri delle frazioni	dalla campagna	TOTALE	dai centri delle frazioni
ITALA	1885	1815	70	1870	1800	70	"	15	15	15	"	34	41	75	74	1
LIPARI	12020	9671	2349	11843	9494	2349	85	92	177	177	"	215	405	620	557	63
MANDANICE	1058	994	64	1055	991	64	3	"	3	3	"	3	25	28	27	1
MESSINA	111854	105101	6753	109396	102660	6736	1253	1205	2458	2441	17	1019	1434	2453	2366	87
MILAZZO	12060	8514	3546	11716	8186	3530	218	126	344	328	16	138	353	491	439	51
MONFORTE SAN GIORGIO	3277	3043	234	3270	3036	234	4	3	7	7	"	89	80	169	163	6
NIZZA DI SICILIA	2121	2021	100	2058	1967	91	8	55	63	54	9	71	69	140	138	2
PAGLIARA	1224	903	321	1216	895	321	3	5	8	8	"	2	20	22	19	3
ROCCALUMERA	2475	1983	492	2475	1983	492	"	"	"	"	"	39	39	78	72	6
ROCCA VALDINA	2661	2569	92	2650	2558	92	1	10	11	11	"	11	15	26	26	"
ROMETTA	3787	2993	794	3768	2979	789	9	10	19	14	5	30	109	139	118	21
SALINA	4907	3274	1633	4799	3179	1620	32	76	108	95	13	159	342	501	405	96
SAN FILIPPO	3001	2357	644	2951	2329	622	20	30	50	28	22	25	118	143	126	17
SAN PIERO MONFORTE	4841	4761	80	4792	4727	65	17	32	49	34	15	55	202	257	256	1
SANTA LUCIA DEL MELA	6281	4852	1429	6267	4838	1429	2	12	14	14	"	29	80	109	102	7
SANTO STEFANO DI BRIGA	1230	1230	"	1229	1229	"	"	"	"	"	"	28	45	73	73	"
SAPONARA VILLAFRANCA	3196	3122	74	3196	3122	74	"	"	"	"	"	58	117	175	170	5
SCALETTA ZANGLA	1109	1109	"	1063	1063	"	4	42	46	46	"	215	32	247	247	"
SPADAFORA SAN MARTINO	3219	2778	441	3196	2757	439	7	16	23	21	2	41	89	130	118	12
SPADAFORA SAN PIETRO	609	520	89	599	520	79	"	10	10	"	10	17	18	35	31	4
VALDINA	708	685	23	635	617	18	13	60	73	68	5	7	18	25	20	5
VENETICO	1064	1048	16	1060	1044	16	4	"	4	"	"	2	35	37	37	"
Totale....	197942	177160	20782	194400	173734	20666	1712	1830	3542	3426	116	2337	3896	6233	5834	399
Circondario di Mistretta.																
CAPIZZI	4029	4029	"	3993	3993	"	3	33	36	36	"	30	96	126	126	"
CARONIA	3893	3087	806	3580	3087	493	80	233	313	"	313	12	43	55	47	8
CASTEL DI LUCIO	2295	2295	"	2295	2295	"	"	"	"	"	"	47	17	64	64	"
CESARÒ	4079	4079	"	4078	4078	"	1	"	"	"	"	135	61	196	196	"
MISTRETTA	11218	11003	215	11117	10916	201	9	92	101	87	14	508	304	812	810	2
MOTTA D'AFERMO	2038	2038	"	2031	2031	"	5	2	7	7	"	7	16	23	23	"
PETTINEO	2242	2242	"	2242	2242	"	"	"	"	"	"	2	29	31	31	"
REITANO	1138	1061	77	1064	1044	20	25	49	74	17	57	2	10	12	12	"
SAN FRATELLO	7489	7163	326	7424	7147	277	4	61	65	16	49	9	49	58	58	"

TAV. I. — POPOLAZIONE PRESENTE ED ASSENTE DEI COMUNI.

Censimento 1871.

Messina.

CIRCONDARI o DISTRETTI E COMUNI	Popolazione presente										Assenti dal Comune					
	COMPLESSIVA			CON DIMORA STABILE			CON DIMORA OCCASIONALE				per meno di sei mesi	per più di sei mesi	TOTALE degli assenti			
	TOTALE	agglomerata nei centri delle frazioni	sparsa nella campagna	TOTALE	agglomerata nei centri delle frazioni	sparsa nella campagna	di passaggio per qualche tempo	TOTALE	agglomerata	sparsa			TOTALE dai centri delle frazioni	dalla campagna	TOTALE	dai centri delle frazioni
MAX TEODORO	1396	1396	"	1395	1395	"	"	1	1	1	"	"	3	3	3	"
SANTO STEFANO DI CAMASTRA	4499	4436	63	4380	4323	57	54	65	119	113	6	17	17	34	34	"
TUSA	4683	4681	2	4634	4632	2	25	24	49	49	"	12	32	44	44	"
Totale....	48999	47510	1489	48233	47183	1050	206	560	766	327	439	781	677	1458	1448	10
Circondario di Patti.																
ALCARA LI FUSI	2470	2429	41	2431	2418	13	11	28	39	11	28	19	23	42	42	"
BROLO	1143	542	601	1131	530	601	"	12	12	12	"	1	2	3	2	1
CAPRI LEONE	915	633	282	906	628	278	1	8	9	5	4	"	11	11	9	2
CASTANIA	2473	419	2054	2467	419	2048	"	6	6	"	6	18	28	46	29	17
FIGARRA	2411	1270	1141	2394	1253	1141	13	4	17	17	"	2	30	32	27	5
FLORESTA	1014	1014	"	934	984	"	2	28	30	30	"	481	16	497	497	"
FRAZZANÒ	1175	1163	12	1175	1163	12	"	"	"	"	"	13	52	65	65	"
GALATI MAMERTINO	2320	2253	67	2320	2253	67	"	"	"	"	"	27	6	33	33	"
GIOIOSA MAREA	4667	929	3738	4657	920	3737	1	9	10	9	1	37	43	80	34	46
LIBRIZZI	2221	920	1301	2112	901	1211	"	109	109	19	90	8	42	50	29	21
LONGI	1786	1774	12	1780	1768	12	1	5	6	6	"	"	40	40	40	"
MILITELLO ROSMARINO	1926	1328	598	1916	1326	590	"	10	10	2	8	1	16	17	17	"
MIRTO	1648	1043	605	1585	1003	582	6	57	63	40	23	4	22	26	25	1
MONTAGNAREALE	2277	997	1280	2277	997	1280	"	"	"	"	"	9	33	42	29	13
NASO	8172	3209	4963	8125	3166	4959	11	36	47	43	4	17	98	115	60	55
OLIVERI	795	723	72	746	674	72	"	49	49	49	"	3	12	15	14	1
PATTI	8191	6775	1416	7832	6416	1416	25	334	359	359	"	52	137	189	184	5
PIRAINO	3448	2271	1177	3438	2261	1177	1	9	10	10	"	17	79	96	67	29
RACCUJA	2521	1768	753	2504	1751	753	"	17	17	17	"	64	80	144	135	9
SAN MARCO DI ALUNZIO	2253	1740	513	2243	1735	508	5	5	10	5	5	4	19	23	18	5
SAN PIETRO SOPRA PATTI	4049	2388	1661	4027	2373	1654	8	14	22	15	7	26	35	61	49	12
SANTA DOMENICA VITTORIA	1538	1538	"	1538	1538	"	"	"	"	"	"	105	7	112	112	"
SANT'AGATA DI MILITELLO	4974	3152	1822	4807	3022	1785	32	135	167	130	37	42	99	141	125	16
SANT'ANGELO DI BROLO	5306	1397	3909	5274	1369	3905	17	15	32	28	4	5	126	131	70	61
SS. SALVATORE DI FITALIA	2335	1815	1020	2294	1299	995	15	26	41	16	25	58	42	100	69	31
SINAGRA	3224	1291	1933	3224	1291	1933	"	"	"	"	"	3	42	45	27	18
TORTORICI	7835	2526	5309	7803	2494	5309	"	32	32	32	"	41	88	129	54	75
UCRIA	3157	3017	140	3135	2995	140	1	21	22	22	"	98	56	154	150	4
Totale....	86244	49824	36420	85125	48947	36178	150	969	1119	877	242	1155	1284	2439	2012	427

TAV. I. — POPOLAZIONE PRESENTE ED ASSENTE DEI COMUNI.

Censimento 1871.

Milano.

CIRCONDARI o DISTRETTI E COMUNI	Popolazione presente									Assenti dal Comune						
	COMPLESSIVA			CON DIMORA STABILE			CON DIMORA OCCASIONALE			per meno di sei mesi	per più di sei mesi	TOTALE degli assenti				
	TOTALE	agglomerata nei centri delle frazioni	sparsa nella campagna	TOTALE	agglomerata nei centri delle frazioni	sparsa nella campagna	di passaggio per qualche tempo	TOTALE	agglomerata			sparsa	TOTALE	dai centri delle frazioni	dalla campagna	
CASALE LITTA	2340	1942	398	2325	1928	397	2	13	15	14	1	33	33	27	4	
CASOREZZO	2218	2172	46	2184	2140	44	5	29	34	32	2	4	128	132	131	1
CASSANO MAGNAGO	3129	2801	328	3108	2782	326	3	18	21	19	2	35	142	177	152	25
CASTELLANZA	2073	1914	159	2073	1914	159	"	"	"	"	"	6	82	88	79	9
CERRO MAGGIORE	2370	2301	69	2337	2269	68	"	33	33	32	1	31	81	112	108	4
CISLAGO	2337	2190	147	2337	2190	147	"	"	"	"	"	3	167	170	165	5
CORNAREDO	3108	2362	746	3065	2327	738	2	41	43	35	8	12	80	92	73	19
CRENNA	1744	1651	93	1735	1643	92	1	7	8	8	"	10	71	81	80	1
FAGNANO OLONA	3658	3166	492	3623	3135	488	4	31	35	31	4	20	194	214	194	20
FERNO	1906	1929	37	1933	1896	37	"	33	33	33	"	14	39	53	53	"
GALLARATE	7576	6070	1506	7478	5972	1506	16	82	98	98	"	40	441	481	440	41
GERENZANO	1864	1596	268	1800	1551	249	"	64	64	45	19	19	131	156	135	15
GOLASECCA	1703	1621	82	1681	1599	82	1	21	22	22	"	35	120	155	152	3
GORLA MINORE	3431	3259	172	3430	3258	172	1	"	1	1	"	4	247	251	244	7
JERAGO	544	465	79	534	457	77	4	6	10	8	2	4	41	45	40	5
LAINATE	4322	3656	666	4315	3649	666	2	5	7	7	"	44	178	222	196	26
LEGNANO	6685	6154	531	6609	6089	520	5	71	76	65	11	44	234	278	266	12
LUCERNATE	584	277	307	584	277	307	"	"	"	"	"	2	4	6	3	3
MARNATE CON NIZZOLINA	987	986	1	956	955	1	1	30	31	31	"	6	60	66	66	"
MORNAGO	1831	1607	224	1816	1594	222	"	15	15	13	2	16	39	55	45	10
NERVIANO	3957	3346	611	3952	3341	611	"	5	5	5	"	16	91	107	104	3
OGGIONA CON SANTO STEFANO	709	452	257	703	448	255	1	5	6	4	2	4	62	66	41	25
OLGIATE OLONA	1811	1674	137	1795	1658	137	"	16	16	16	"	4	84	88	81	7
ORAIO	985	727	258	963	706	257	10	12	22	21	1	4	75	79	66	13
ORIGGIO	1837	1746	91	1833	1742	91	"	4	4	4	"	5	62	67	65	2
PARABIAGO	4602	4210	392	4552	4165	387	2	48	50	45	5	32	156	188	174	14
POGLIANO	1432	1171	261	1417	1161	256	"	15	15	10	5	6	43	49	41	8
PREGNANA	1146	736	410	1118	720	398	"	28	28	16	12	2	25	27	22	5
RESCALDINA	1640	1458	182	1632	1450	182	"	8	8	8	"	10	59	69	58	11
RHO	4227	3756	471	4180	3717	463	6	41	47	39	8	39	139	178	150	28
SACCONAGO	3156	2798	358	3154	2796	358	1	1	2	2	"	8	120	128	121	7
SAMARATE	3613	3295	318	3588	3270	318	5	20	25	25	"	25	179	204	189	15
SAN GIORGIO SU LEGNANO	1381	1374	7	1375	1369	6	"	6	6	5	1	"	60	60	60	"
SAN VITTORE OLONA	999	812	187	996	810	186	1	2	3	2	1	6	20	26	20	6
SARONNO	6546	5982	564	6522	5961	561	5	19	24	21	3	57	397	454	423	31
SESTO CALENDE	3327	2186	1151	3290	2139	1151	2	45	47	47	"	34	84	118	99	19

TAV. I. — POPOLAZIONE PRESENTE ED ASSENTE DEI COMUNI.

Milano.

Censimento 1871.

CIRCONDARI o DISTRETTI E COMUNI	Popolazione presente										Assenti dal Comune						
	COMPLESSIVA			CON DIMORA STABILE			CON DIMORA OCCASIONALE				per meno di sei mesi	per più di sei mesi	TOTALE degli assenti				
	TOTALE	agglomerata nei centri delle frazioni	sparsa nella campagna	TOTALE	agglomerata nei centri delle frazioni	sparsa nella campagna	di passaggio per qualche tempo	TOTALE	agglomerata	sparsa			TOTALE	dai centri delle frazioni	dalla campagna		
SOLBIATE OLONA	749	666	83	749	666	83	"	"	"	"	"	37	37	37	"		
SOMMA LOMBARDA	4768	4189	579	4729	4150	579	1	38	39	39	"	25	240	265	257	8	
SUMIRAGO	2204	2075	129	2204	2075	129	"	"	"	"	"	3	135	138	125	13	
UBOLDO	2320	2275	45	2286	2241	45	5	29	34	34	"	10	181	191	190	1	
VANZAGO	1461	1059	402	1402	1012	390	"	59	50	47	12	9	42	51	42	9	
VERGIATE	3041	2628	413	2988	2581	407	1	52	53	47	6	74	37	111	94	17	
VIZZOLA TICINO	455	443	12	432	420	12	4	19	23	23	"	2	8	10	10	"	
Totale....	142063	121585	20478	140782	120454	20328	120	1161	1281	1131	150	904	6480	7384	6645	739	
Circondario di Lodi.																	
ABBADIA CERETO	465	245	220	456	241	215	"	9	9	4	5	11	3	14	8	6	
BARGANO	651	498	153	650	497	153	"	1	1	1	"	3	22	25	16	9	
BERTONICO	2025	1217	808	1995	1203	792	"	30	30	14	16	22	75	97	47	50	
BOFFALORA D'ADDA	810	591	219	763	562	201	"	47	47	29	18	"	"	"	"	"	
BORGHETTO LODIGIANO	5646	4022	1624	5638	4020	1618	1	7	8	2	6	28	103	131	99	32	
BOTTEDO	309	99	210	296	92	204	"	13	13	7	6	5	7	12	3	9	
BREMBIO	3109	2117	992	3076	2094	982	"	33	33	23	10	7	104	111	72	39	
CÀ DE' ZECCHI	376	60	316	357	60	297	"	19	19	"	19	5	7	12	1	11	
CAMAIRAGO	1524	946	578	1523	946	577	"	1	1	"	1	"	11	11	8	3	
CAMPOLUNGO	843	453	390	824	447	377	10	9	19	6	13	2	19	21	9	12	
CANTONALE	120	120	"	120	120	"	"	"	"	"	"	"	"	3	3	"	
CASALETTO LODIGIANO	1095	716	379	1071	706	365	1	23	24	10	14	7	45	52	37	15	
CASALMAIOCO	940	885	55	911	856	55	2	27	29	29	"	1	20	21	20	1	
CASALPUSTERLENGO	6207	5664	543	6133	5598	535	12	62	74	66	8	87	191	278	259	19	
CASELLE LANTI	2817	2627	190	2764	2575	189	7	46	53	52	1	4	57	61	60	1	
CASELLE LURANI	1149	870	279	1124	856	268	1	24	25	14	11	12	45	57	47	10	
CASTELNUOVO BOCCA D'ADDA	2384	2129	255	2374	2119	255	5	5	10	10	"	14	80	94	90	4	
CASTIGLIONE D'ADDA	3679	3178	501	3615	3127	488	6	58	64	51	13	52	95	147	124	23	
CAVACURTA	1502	1281	221	1461	1257	206	1	40	41	26	15	10	39	49	45	4	
CAVENAGO D'ADDA	2464	2301	163	2409	2250	159	4	51	55	51	4	16	77	93	88	5	
CAZZIMANI	1323	771	552	1305	755	550	13	5	18	16	2	6	21	27	19	8	
CERVIGNANO	866	759	107	866	759	107	"	"	"	"	"	"	11	8	19	12	7
CHIOSI D'ADDA VIGADORE	1786	890	956	1590	758	832	"	196	196	72	124	20	11	31	18	13	
CHIOSI DI PORTA CREMONESE	1982	731	1251	1791	681	1110	"	191	191	50	141	"	"	"	"	"	
CHIOSI DI PORTA REGALE	2520	867	1653	2320	821	1499	"	200	200	46	154	26	38	64	36	34	

TAV. I. — POPOLAZIONE PRESENTE ED ASSENTE DEI COMUNI.

Censimento 1871.

Milano.

CIRCONDARI o DISTRETTI E COMUNI	Popolazione presente									Assenti dal Comune						
	COMPLESSIVA			CON DIMORA STABILE			CON DIMORA OCCASIONALE			per meno di sei mesi	per più di sei mesi	TOTALE degli assenti				
	TOTALE	agglomerata nei centri delle frazioni	sparsa nella campagna	TOTALE	agglomerata nei centri delle frazioni	sparsa nella campagna	di passaggio per qualche tempo	TOTALE	agglomerata			sparsa	TOTALE	dai centri delle frazioni	dalla campagna	
CODOGNO.....	11368	9526	1842	10079	9231	1748	92	297	389	295	94	156	327	483	436	47
COMAZZO.....	1161	802	350	1122	793	329	1	38	39	9	30	8	25	33	31	2
CORNEGLIANO LAUDENSE.....	408	173	235	363	164	199	"	45	45	9	36	1	15	16	"	16
CORNO GIOVINE.....	2070	1469	601	2022	1444	578	17	31	48	25	23	8	67	75	53	22
CORNO VECCHIO.....	834	463	371	830	459	371	"	4	4	4	"	4	37	41	27	14
CORTE PALASIO.....	1769	1172	597	1712	1131	581	1	56	57	41	16	14	40	54	39	15
CRESPATIUA.....	953	937	16	922	906	16	"	31	31	31	"	1	14	15	15	"
DRESANO.....	541	478	63	525	471	54	"	16	16	7	9	"	"	"	"	"
FOMBIO.....	2126	1619	507	2096	1598	498	4	26	30	21	9	1	16	17	12	5
GALGAGNANO.....	528	362	166	504	346	158	10	14	24	16	8	5	13	18	11	7
GRAFFIGNANA.....	1975	1464	511	1961	1452	500	"	14	14	12	2	14	46	60	30	21
GUARDAMIGLIO.....	2450	1815	635	2424	1791	633	3	23	26	24	2	1	43	44	33	11
LIVRAGA.....	3344	2728	616	3304	2696	608	4	36	40	32	8	10	115	135	97	28
LODI.....	19088	18537	551	18453	17914	539	62	573	635	633	12	366	591	957	936	21
LODI VECCHIO.....	3495	2314	1181	3382	2249	1133	15	98	113	65	48	24	72	96	69	27
MACCASTORNA.....	449	298	151	444	295	149	5	"	5	3	2	3	5	8	8	"
MAIRAGO.....	2225	1561	664	2170	1524	646	6	49	55	37	18	31	44	75	60	15
MALEO.....	4098	2634	1464	4044	2597	1447	10	44	54	37	17	14	139	153	91	62
MARUDO.....	1680	995	685	1671	988	683	"	9	9	7	2	"	43	43	27	16
MASSALENGO.....	935	849	86	917	832	85	7	11	18	17	1	"	18	18	14	4
MELETTI.....	1166	956	210	1158	948	210	1	7	8	8	"	8	60	68	60	3
MERLINO.....	1043	933	110	994	886	108	12	37	49	47	2	8	24	32	29	3
MONGIARDINO SILLARO.....	372	"	372	372	"	372	"	"	"	"	"	"	5	5	"	5
MONTANASO LOMBARDO.....	870	263	607	829	256	573	1	40	41	7	34	5	11	16	10	6
MOTTA VIGANA.....	632	459	173	612	447	165	"	20	20	12	8	"	21	21	12	9
MULAZZANO.....	2765	2380	385	2747	2362	385	"	18	18	18	"	8	70	78	70	8
ORGNAGA.....	764	74	690	744	73	671	12	8	20	1	19	4	27	31	3	28
ORIO LITTA.....	1972	1801	171	1937	1778	159	6	29	35	23	12	22	65	87	82	5
OSPEDALETTO LODIGIANO.....	1825	1238	587	1818	1233	585	1	6	7	5	2	2	26	28	13	15
OSSAGO.....	1628	843	785	1590	826	764	4	34	38	17	21	7	17	24	13	11
PAULLO.....	1902	1503	399	1887	1495	392	7	8	15	8	7	19	77	96	86	10
PEZZOLO DE' CODAZZI.....	323	147	176	318	144	174	4	1	5	3	2	2	7	9	6	3
PIZZOLANO.....	413	154	259	413	154	259	"	"	"	"	"	3	14	17	5	12
REGINA FITTAREZZA.....	157	"	157	151	"	151	"	6	6	"	6	"	6	6	"	6
SALERANO SUL LAMBRO.....	1109	891	218	1102	888	214	"	7	7	3	4	4	33	37	22	15
SAN COLOMBANO AL LAMBRO.....	6891	6301	590	6838	6264	574	14	39	53	37	16	52	142	194	180	14

TAV. I. — POPOLAZIONE PRESENTE ED ASSENTE DEI COMUNI.

Milano.

Censimento 1871.

CIRCONDARI o DISTRETTI E COMUNI	Popolazione presente											Assenti dal Comune				
	COMPLESSIVA				CON DIMORA STABILE			CON DIMORA OCCASIONALE				per meno di sei mesi	per più di sei mesi	TOTALE degli assenti		
	TOTALE	agglomerata nei centri delle frazioni	sparsa nella campagna	TOTALE	agglomerata	sparsa	TOTALE	di passaggio per qualche tempo	TOTALE	agglomerata	sparsa			TOTALE	dai centri delle frazioni	dalla campagna
SAN FIORANO.....	1558	863	695	1546	854	692	2	10	12	9	3	12	21	33	21	11
SAN MARTINO IN STRADA.....	2561	1511	1050	2405	1486	919	2	154	156	25	131	3	5	8	7	1
SAN ROCCO AL PORTO.....	3087	1397	1690	3083	1395	1688	4	"	4	2	2	6	42	48	16	32
SANT'ANGELO LODIGIANO.....	8500	7230	1270	8451	7184	1267	20	29	49	46	3	89	237	326	295	31
SANTO STEFANO AL CORNO.....	2697	1905	792	2641	1868	773	11	45	56	37	19	13	87	100	85	15
SAN ZENONE AL LAMBRO.....	1251	659	592	1220	646	574	2	29	31	13	18	7	25	32	14	18
SECUGNAGO.....	1589	1459	130	1556	1434	122	11	22	33	25	8	17	51	68	63	5
SENNA LODIGIANA.....	3461	2571	890	3434	2557	877	8	19	27	14	13	17	79	96	79	17
SOMAGLIA.....	2393	1303	1090	2360	1285	1075	"	33	33	18	15	25	43	68	46	22
SORDIO.....	436	346	90	417	329	88	"	19	19	17	2	"	2	2	2	"
TERRANOVA DE' PASSERINI.....	1837	847	990	1835	847	988	"	2	2	"	2	4	60	64	31	33
TORMO.....	231	172	59	222	168	54	"	9	9	4	5	1	7	8	8	"
TRIBIANO.....	798	311	487	785	307	478	12	1	13	4	9	5	4	9	3	6
TRULZINA.....	215	"	215	202	"	202	9	4	13	"	13	2	5	7	"	7
TURANO.....	2221	1285	936	2177	1256	921	1	43	44	29	15	22	32	54	33	21
VALERA FRATTA.....	995	666	329	992	665	327	"	3	3	1	2	4	16	20	15	5
VILLANOVA SILLARO.....	1114	807	307	1110	803	307	1	3	4	4	"	3	16	19	16	3
VILLAVESCO.....	1639	1002	637	1593	963	635	8	33	41	39	2	11	56	67	42	23
VITTADONE.....	757	522	235	738	507	231	3	16	19	15	4	"	17	17	11	6
ZELO BUON PERSICO.....	2083	1785	298	2060	1762	298	"	23	23	23	"	20	56	76	74	2
ZORLESCO.....	2001	1193	808	1933	1160	773	"	68	68	33	35	"	64	64	36	28
Totale....	173345	129950	43395	169552	127509	42043	456	3337	3793	2441	1352	1415	4281	5696	4602	1094
Circondario di Milano.																
APFORI ED UNITI.....	6514	5327	1187	6464	5294	1170	4	46	50	393	17	72	132	204	170	34
ARESE.....	1800	1779	21	1800	1779	21	"	"	"	"	"	"	57	57	54	3
ASSAGO.....	869	473	396	831	454	377	2	36	38	19	19	7	25	32	21	11
BAGGIO.....	2398	1550	848	2394	1546	848	4	"	4	4	"	6	39	45	36	9
BASIANO.....	1051	774	277	1042	765	277	"	9	9	9	"	"	10	10	7	3
BASIGLIO.....	723	661	62	681	619	62	5	37	42	42	"	4	24	28	25	3
BELLINZAGO LOMBARDO.....	1420	1198	222	1416	1194	222	3	1	4	4	"	"	36	36	29	7
BOLLATE.....	4947	3071	1876	4873	3026	1847	7	67	74	45	20	33	232	265	185	80
BUCCINASCO.....	1763	1018	745	1747	1010	737	"	16	16	8	8	14	30	44	30	14
BUSNAGO.....	1584	1242	342	1560	1228	332	"	24	24	14	10	7	21	28	23	5
BUSSERO.....	1718	1447	271	1708	1440	268	"	10	10	7	3	1	36	37	30	7

TAV. I. — POPOLAZIONE PRESENTE ED ASSENTE DEI COMUNI.

Censimento 1871.

Milano.

CIRCONDARI o DISTRETTI E COMUNI	Popolazione presente										Assenti dal Comune					
	COMPLESSIVA			CON DIMORA STABILE			CON DIMORA OCCASIONALE				per meno di sei mesi	per più di sei mesi	TOTALE degli assenti			
	TOTALE	agglomerata nei centri delle frazioni	sparsa nella campagna	TOTALE	agglomerata nei centri delle frazioni	sparsa nella campagna	di passaggio per qualche tempo	TOTALE	agglomerata	sparsa			TOTALE dai centri delle frazioni dalla campagna			
CAMBIAGO	2123	1634	489	2101	1615	486	1	21	22	19	3	7	32	39	36	3
CARPIANO	1839	506	1333	1742	481	1261	25	72	97	25	72	19	27	46	19	27
CASSANO D'ADDA	6979	4664	2315	6892	4602	2290	6	81	87	62	25	24	137	161	129	32
CASSINA DEI PECCHI	1619	947	672	1575	914	661	12	32	44	33	11	15	47	62	46	16
CASSINA DEL PERÒ	354	254	100	357	254	100	"	"	"	"	"	1	14	15	13	2
CERCHIATE	225	199	26	225	199	26	"	"	"	"	"	"	5	5	4	1
CERNUSCO ASINARIO	5103	2626	2477	5094	2617	2477	8	1	9	9	"	34	146	180	116	64
CERRO AL LAMBRO	597	163	434	572	150	422	1	24	25	13	12	4	14	18	1	17
CESANO BOSCOMO	716	478	238	716	478	238	"	"	"	"	"	2	22	24	20	4
CESATE	1319	1134	185	1317	1132	185	"	2	2	2	"	"	61	61	49	12
CHIARAVALLE MILANESE	1987	739	1248	1924	715	1209	8	55	63	24	39	19	76	95	40	55
COLTURANO	786	754	32	745	713	32	11	30	41	41	"	22	17	39	39	"
CORMANO E BRUSUGLIO	1905	1769	136	1887	1755	132	2	16	18	14	4	20	86	106	100	6
CORNATE	3973	2884	1089	3949	2864	1085	"	24	24	20	4	21	57	78	52	26
CORPI SANTI DI MILANO	62976	45921	17055	61249	44550	16699	254	1473	1727	1371	356	492	1617	2109	1810	299
CORSICO	1746	1223	523	1740	1218	522	"	6	6	5	1	7	43	50	47	3
CRESCENZAGO	1753	1275	478	1734	1258	476	8	11	19	17	2	23	34	57	46	11
CUSAGO	1300	545	755	1240	524	716	13	47	60	21	39	4	30	34	14	20
GARBAGNATE MILANESE	2170	1811	359	2153	1794	359	"	17	17	17	"	8	99	107	85	22
GESSATE	2450	1503	947	2450	1503	947	"	"	"	"	"	"	26	26	20	6
GORGONZOLA	4774	3489	1285	4703	3448	1255	20	42	71	41	30	22	139	161	130	31
GORLA PRIMO	513	513	"	484	484	"	"	29	29	29	"	"	6	6	6	"
GRECO MILANESE	2839	1980	859	2755	1926	829	8	76	84	54	30	30	16	46	37	9
GREZZAGO	617	580	37	616	579	37	1	"	1	1	"	2	10	12	12	"
INZAGO	4153	3135	1018	4150	3132	1018	1	2	3	3	"	4	189	193	160	33
LAMBRATE	1905	646	1259	1791	622	1169	38	76	114	24	90	53	52	105	37	68
LISCATE	1090	621	469	1069	614	455	2	19	21	7	14	15	53	68	53	15
LOCATE TRIULZI	2133	989	1144	2066	964	1102	23	44	67	25	42	30	34	64	39	25
MASATE	1097	817	280	1063	784	279	3	31	34	33	1	5	23	28	23	5
MAZZO MILANESE	837	759	78	820	742	78	"	17	17	17	"	"	17	17	13	4
MEDIGLIA	2846	537	2309	2749	527	2222	3	94	97	10	87	37	43	80	26	54
MELEGNANO	5124	4658	466	4994	4554	440	22	108	130	104	26	27	193	220	194	26
MELZO	2576	2214	362	2516	2178	338	16	44	60	36	24	13	238	251	240	11
MEZZATE	1694	1078	616	1690	1075	615	3	1	4	3	1	19	17	36	28	8
MILANO	199009	199009	"	188776	188776	"	2138	8095	10233	10233	"	2012	6635	8647	8647	"
MUSOCCO	3986	3194	792	3903	3125	778	9	74	83	69	14	29	70	99	81	18

TAV. I. — POPOLAZIONE PRESENTE ED ASSENTE DEI COMUNI.

Milano.

Censimento 1871.

CIRCONDARI o DISTRETTI E COMUNI	Popolazione presente										Assenti dal Comune					
	COMPLESSIVA			CON DIMORA STABILE			CON DIMORA OCCASIONALE				per meno di sei mesi	per più di sei mesi	TOTALE degli assenti			
	TOTALE	agglomerata nei centri delle frazioni	sparsa nella campagna	TOTALE	agglomerata nei centri delle frazioni	sparsa nella campagna	di passaggio per qualche tempo	TOTALE	agglomerata	sparsa			TOTALE dai centri delle frazioni dalla campagna			
NIGUARDA	2413	2396	17	2410	2393	17	"	3	3	3	"	17	33	50	48	2
NOVATE MILANESE	2460	2449	11	2443	2432	11	4	13	17	17	"	10	45	55	55	"
OPERA	982	702	280	945	688	257	2	35	37	14	23	9	14	23	19	4
PANTIGLIATE	699	401	298	676	384	292	"	23	23	17	6	9	4	13	8	5
PESCHIERA BORROMEO	1185	517	668	1135	488	647	1	49	50	29	21	26	41	67	33	34
PESIANO	2226	1426	800	2206	1414	792	"	20	20	12	8	9	35	44	37	7
PIEVE EMANUELE	1244	1220	24	1227	1204	23	1	16	17	16	1	"	28	28	28	"
PIOLTELLO	2086	2235	751	2904	2217	687	"	82	82	18	64	16	51	67	54	13
POZZO D'ADDA	1283	1043	240	1269	1032	237	"	14	14	11	3	2	24	26	21	5
POZZUOLO MARTESANA	2661	2476	185	2595	2423	172	4	62	66	53	13	41	76	117	103	14
PREGOTTO	973	695	278	969	691	278	1	3	4	4	"	4	10	14	8	6
QUINTOSOLE	2188	945	1243	2029	857	1172	7	152	159	88	71	14	58	72	30	42
RIOZZO	620	437	183	607	432	175	5	8	13	5	8	3	23	26	21	5
RODANO	1201	966	325	1219	905	314	4	68	72	61	11	7	24	31	26	5
RONCELLO	946	837	109	938	829	109	5	3	8	8	"	1	11	12	12	"
ROZZANO	1428	978	450	1402	955	447	7	19	26	23	3	10	7	17	12	5
SAN DONATO MILANESE	932	864	68	874	811	63	2	56	58	53	5	"	8	8	8	"
SEGRATE	1917	829	1088	1841	804	1037	4	72	76	25	51	34	38	72	31	41
SENAGO	2502	1957	545	2485	1941	544	"	17	17	16	1	60	70	130	114	16
SETTALA	2005	987	1018	1890	952	938	35	80	115	35	80	11	33	44	29	15
SETTIMO MILANESE	2701	2587	114	2627	2519	108	5	69	74	68	6	2	46	48	46	2
TERRAZZANO	590	535	55	539	534	55	1	"	1	1	"	4	20	24	19	5
TRENNO	2888	2152	736	2831	2107	724	7	50	57	45	12	34	62	96	67	29
TREZZANO ROSA	882	874	8	878	870	8	3	1	4	4	"	3	37	40	40	"
TREZZANO SUL NAVIGLIO	1211	990	221	1187	967	220	8	16	24	23	1	57	48	105	103	2
TREZZO SULL'ADDA	4203	3407	796	4171	3378	793	5	27	32	29	3	15	97	112	98	14
TRUCCAZZANO	2895	2402	493	2862	2374	488	7	26	33	28	5	10	57	67	58	9
TURRO MILANESE	360	255	105	360	255	105	"	"	"	"	"	1	5	6	6	"
VAPRIO D'ADDA	3216	2246	970	3190	2226	964	7	19	26	20	6	6	105	111	96	15
VIBOLDONE	3992	2869	1123	3713	2696	1017	17	262	279	173	106	55	93	148	114	34
VIGNATE	1402	910	492	1265	831	434	21	116	137	79	58	1	6	7	6	1
VIZZOLO PREDABISSI	606	275	331	549	238	311	"	57	57	37	20	"	1	1	1	"
Totale...	419787	357650	62137	404606	344068	60538	2833	12348	15181	13582	1599	3635	12177	15812	14373	1439

TAV. I. — POPOLAZIONE PRESENTE ED ASSENTE DEI COMUNI.

Censimento 1871.

Modena.

CIRCONDARI o DISTRETTI E COMUNI	Popolazione presente									Assenti dal Comune						
	COMPLESSIVA			CON DIMORA STABILE			CON DIMORA OCCASIONALE			per meno di sei mesi	per più di sei mesi	TOTALE degli assenti				
	Totale	agglomerata nei centri delle frazioni	sparsa nella campagna	Totale	agglomerata nei centri delle frazioni	sparsa nella campagna	di passaggio	per qualche tempo	Totale			agglomerata	sparsa	Totale	dai centri delle frazioni	dalla campagna
PROVINCIA DI MODENA.																
Circondario di Mirandola.																
CAMPOSANTO	3204	1065	2139	3191	1060	2131	5	8	13	5	8	36	63	99	31	68
CAVEZZO	4904	"	4904	4812	"	4812	26	66	92	"	92	26	99	125	"	125
CONCORDIA	9336	922	8414	9293	905	8388	11	32	43	17	26	29	144	173	23	150
FINALE NELL' EMILIA	12984	5381	7603	12877	5328	7549	30	77	107	53	54	64	235	290	242	57
MEDOLLA	3864	"	3864	3840	"	3840	8	16	24	"	24	29	69	98	"	98
MIRANDOLA	13170	3059	10111	12992	2963	10029	61	117	178	96	82	60	255	315	162	153
NOVI DI MODENA	6015	375	5640	5991	369	5622	10	14	24	6	18	23	89	112	14	98
SAN FELICE SUL PANARO	9034	981	8053	8955	955	8000	14	65	79	26	53	19	150	169	28	141
SAN POSSIDONIO	3090	206	2884	3082	205	2877	4	4	8	1	7	14	31	45	5	40
SAN PROSPERO	3502	"	3502	3449	"	3449	27	26	53	"	53	18	39	57	"	57
Totale ...	69103	11989	57114	68482	11785	56697	106	425	621	204	417	318	1174	1492	505	987
Circondario di Modena.																
BASTIGLIA	1835	663	1172	1820	651	1169	"	15	15	12	3	15	48	63	34	29
BOMPIORTO	4430	276	4154	4414	271	4143	1	15	16	5	11	37	82	119	9	110
CAMPOGALLIANO	4127	726	3401	4087	722	3365	5	35	40	4	36	15	44	59	20	39
CARPI	17724	5110	12614	17564	5014	12550	64	96	160	96	64	43	306	349	191	158
CASTELNUOVO RANGONE	2844	834	2010	2812	820	1992	15	17	32	14	18	19	56	75	27	48
CASTELVETRO DI MODENA	4458	385	4073	4436	379	4057	11	11	22	6	16	42	109	151	29	122
FIORANO MODENESE	2981	934	2047	2961	927	2034	9	11	20	7	13	11	55	66	32	34
FORMIGINE	6593	1204	5389	6523	1191	5332	31	39	70	13	57	57	159	216	52	164
MARANELLO	3057	"	3057	3033	"	3033	11	13	24	"	24	20	63	83	"	83
MARANO SUL PANARO	2445	626	1819	2420	619	1801	22	3	25	7	18	29	55	84	26	58
MODENA	56690	34115	22575	55648	33172	22476	199	843	1042	943	99	142	1205	1347	1094	253
NONANTOLA	5696	1404	4292	5682	1400	4282	5	9	14	4	10	36	113	140	65	84
RAVARINO	4237	"	4237	4204	"	4204	16	17	33	"	33	19	56	75	"	75
SAN CESARIO SUL PANARO	2270	605	1665	2269	604	1665	"	1	1	1	"	2	62	64	49	15
SASSUOLO	6245	3504	2741	6200	3466	2734	15	30	45	38	7	41	197	238	164	74
SAVIGNANO SUL PANARO	2028	398	1630	2023	398	1625	"	5	5	"	5	13	57	70	11	59

TAV. I. — POPOLAZIONE PRESENTE ED ASSENTE DEI COMUNI.

Censimento 1871.

Modena.

CIRCONDARI o DISTRETTI E COMUNI	Popolazione presente											Assenti dal Comune				
	COMPLESSIVA			CON DIMORA STABILE			CON DIMORA OCCASIONALE					per meno di sei mesi	per più di sei mesi	TOTALE degli assenti		
	Totale	agglomerata nei centri delle frazioni	sparsa nella campagna	Totale	agglomerata nei centri delle frazioni	sparsa nella campagna	di passaggio	per qualche tempo	Totale	agglomerata	sparsa			Totale	dai centri delle frazioni	dalla campagna
SOLIERA	4903	311	4592	4888	310	4578	7	8	15	1	14	28	69	97	14	83
SPILAMBERTO	3751	1087	2664	3675	1057	2618	50	26	76	30	46	28	89	117	54	63
VIGNOLA	3409	1623	1786	3375	1601	1774	16	18	34	22	12	16	126	142	105	37
Totale ...	139723	53805	85918	138034	52602	85432	477	1212	1689	1203	486	613	2951	3564	1976	1588
Circondario di Pavullo nel Frignano.																
PANARO	4416	613	3803	4366	572	3794	12	38	50	41	9	823	326	1149	31	1118
PUMALBO	1893	1177	716	1879	1163	716	8	6	14	14	"	428	642	1070	453	617
FRASSINORO	3389	1525	1864	3384	1521	1863	"	5	5	4	1	621	1712	2333	1079	1254
GUIGLIA	4228	739	3489	4136	719	3417	48	44	92	20	72	8	229	237	40	197
LAMA MOCCOINO	3882	671	3211	3859	655	3204	11	12	23	16	7	234	316	550	90	460
MONFESTINO	5426	152	5274	5393	147	5246	19	14	33	5	28	171	166	337	9	328
MONTECETO	1502	468	1034	1502	468	1034	"	"	"	"	"	145	10	155	62	93
MONTEFIORINO	5906	3172	2734	5878	3163	2715	22	6	28	9	19	484	581	1065	625	440
MONTESE	5313	121	5192	5301	115	5186	1	11	12	6	6	53	131	184	3	181
PAVULLO NEL FRIGNANO	9772	1498	8274	9713	1470	8243	32	27	59	28	31	237	287	524	68	456
PIEVEPALAGO	2881	957	1924	2863	948	1915	2	16	18	9	9	240	1037	1277	243	1034
POLINAGO	3451	1067	2384	3365	1046	2319	15	71	86	21	65	89	96	185	46	139
PRIGNANO SULLA SECCHIA	3674	"	3674	3628	"	3628	28	18	46	"	46	130	176	306	"	306
RIOLUNATO	1293	500	793	1286	494	792	1	6	7	6	1	368	75	443	136	307
SESTOLA	2511	917	1594	2484	902	1582	17	10	27	15	12	126	346	472	209	263
Zocca	4868	1474	3394	4860	1469	3391	1	7	8	5	3	69	175	244	101	143
Totale ...	64405	15051	49354	63897	14852	49045	217	291	508	199	309	4226	6305	10531	3195	7336
Riepilogo.																
MIRANDOLA	69103	11989	57114	68482	11785	56697	196	425	621	204	417	318	1174	1492	505	987
MODENA	139723	53805	85918	138034	52602	85432	477	1212	1689	1203	486	613	2951	3564	1976	1588
PAVULLO NEL FRIGNANO	64405	15051	49354	63897	14852	49045	217	291	508	199	309	4226	6305	10531	3195	7336
Totale della Provincia...	273231	80845	192386	270413	79239	191174	890	1928	2318	1606	1212	5157	10430	15587	5676	9911

TAV. I. — POPOLAZIONE PRESENTE ED ASSENTE DEI COMUNI.

Censimento 1871.

Napoli.

CIRCONDARI o DISTRETTI E COMUNI	Popolazione presente									Assenti dal Comune						
	COMPLESSIVA			CON DIMORA STABILE			CON DIMORA OCCASIONALE			per meno di sei mesi	per più di sei mesi	TOTALE degli assenti				
	TOTALE	agglomerata nei centri delle frazioni	sparsa nella campagna	TOTALE	agglomerata nei centri delle frazioni	sparsa nella campagna	di passaggio per qualche tempo	TOTALE	agglomerata			sparsa	TOTALE	dai centri delle frazioni	dalla campagna	
PROVINCIA DI NAPOLI.																
Circondario di Casoria.																
AFRAGOLA	17899	17899	»	17851	17851	»	10	38	48	48	»	8	157	165	165	»
ARZANO	5466	5452	14	5466	5452	14	»	»	»	»	»	28	68	96	96	»
CAIVANO	10682	10659	23	10648	10631	17	13	21	34	28	6	25	106	131	131	»
CALVIZZANO	1926	1899	27	1908	1881	27	»	18	18	18	»	»	60	60	60	»
ARDITO	4180	4147	33	4177	4144	33	2	1	3	3	»	10	73	83	83	»
CASALNUOVO DI NAPOLI	3706	3432	274	3681	3407	274	20	5	25	25	»	3	33	36	34	2
CASANDRINO	2528	2528	»	2527	2527	»	1	»	1	1	»	3	25	28	28	»
CASORIA	9338	9093	245	9303	9058	245	6	29	35	35	»	41	89	130	126	4
CRISPANO	1310	1310	»	1306	1306	»	»	4	4	4	»	11	30	41	41	»
FRATTAMAGGIORE	10486	10486	»	10480	10480	»	3	3	6	6	»	50	150	200	200	»
GIUGLIANO IN CAMPANIA	11772	10751	1021	11762	10741	1021	2	8	10	10	»	64	253	317	293	24
GRUNO NEVANO	4612	4612	»	4612	4612	»	»	»	»	»	»	»	121	121	124	»
LICIGNANO	1287	1270	17	1287	1270	17	»	»	»	»	»	»	5	5	5	»
MELITO DI NAPOLI	3503	3434	69	3498	3429	69	5	»	5	5	»	8	20	28	28	»
MUGNANO DI NAPOLI	3986	3756	230	3963	3733	230	5	18	23	23	»	23	26	49	47	2
POMIGLIANO D'ARCO	10045	8758	1287	10008	8726	1282	1	36	37	32	5	12	94	106	90	16
POMIGLIANO D'ATELLA	2162	2161	1	2162	2161	1	»	»	»	»	»	2	26	28	28	»
QUALIANO	1354	1343	11	1354	1343	11	»	»	»	»	»	»	3	3	3	»
SAN PIETRO A PATIERNO	2705	2188	517	2692	2179	513	4	9	13	9	4	14	58	72	61	11
SANT'ANTONIO	8651	8631	20	8628	8608	20	»	23	23	23	»	13	94	107	107	»
SANT'ARPINO	2170	2155	15	2165	2150	15	3	2	5	5	»	3	11	14	14	»
SECONDIGLIANO	6487	6146	341	6454	6114	340	6	27	33	32	1	328	261	589	585	4
VILLARICCA	2586	2415	171	2562	2412	150	»	24	24	3	21	24	28	52	48	4
Totale ...	128841	124525	4316	128494	124215	4279	81	266	347	310	37	670	1794	2464	2397	67
Circondario di Castellammare di Stabia.																
AGEROLA	3954	612	3342	3906	587	3319	3	45	48	25	23	10	59	69	15	54
ANACAPRI	1675	1655	20	1664	1644	20	6	5	11	11	»	88	87	175	175	»
BOSCOREALE	9235	7513	1722	9232	7510	1722	2	1	3	3	»	3	33	36	23	13
BOSCOTRECASE	9449	9044	405	9431	9026	405	13	5	18	18	»	22	115	137	131	6

TAV. I. — POPOLAZIONE PRESENTE ED ASSENTE DEI COMUNI.

Censimento 1871.

Napoli.

CIRCONDARI o DISTRETTI E COMUNI	Popolazione presente									Assenti dal Comune						
	COMPLESSIVA			CON DIMORA STABILE			CON DIMORA OCCASIONALE			per meno di sei mesi	per più di sei mesi	TOTALE degli assenti				
	TOTALE	agglomerata nei centri delle frazioni	sparsa nella campagna	TOTALE	agglomerata nei centri delle frazioni	sparsa nella campagna	di passaggio per qualche tempo	TOTALE	agglomerata			sparsa	TOTALE	dai centri delle frazioni	dalla campagna	
CAPRI	2332	1627	705	2210	1572	638	20	102	122	55	67	20	144	164	119	45
CASOLA DI NAPOLI	2285	2090	195	2285	2090	195	»	»	»	»	»	3	20	23	19	4
CASTELLAMMARE DI STABIA	26385	23804	2581	25561	22991	2570	392	432	834	813	11	80	431	511	481	30
GRAIANO	12278	9144	3134	12251	9118	3133	14	13	27	26	1	25	140	165	127	38
LETTIERE	5640	3880	1760	5640	3880	1760	»	»	»	»	»	»	43	43	23	10
MASSALIBRENSE	8296	6511	1785	8293	6511	1782	»	3	3	»	3	34	283	316	260	56
META	7229	7156	73	7220	7147	73	2	7	9	9	»	228	329	557	553	4
OTTAJANO	17776	13765	4011	17761	13751	4010	13	2	15	14	1	25	368	333	281	52
PIANO DI SORRENTO	8265	7874	391	8184	7793	391	11	70	81	81	»	190	208	398	392	6
PIMONTE	1700	1613	87	1698	1611	87	»	2	2	2	»	3	8	11	11	»
POGGIOREALE	3893	3809	84	3872	3788	84	»	21	21	21	»	6	17	23	22	1
SANT'AGNELLO	4667	4028	639	4617	3978	639	19	31	50	50	»	88	253	341	324	17
SORRENTO	7194	6758	436	7070	6642	428	57	67	124	116	8	43	205	248	239	9
TORRE ANNUNZIATA	15753	15321	432	15454	15030	424	60	239	299	291	8	31	244	275	268	7
VICO EQUENSE	11208	7515	3693	11201	7508	3693	»	7	7	7	»	30	410	440	335	105
Totale ...	159214	133719	25495	157550	132177	25373	612	1052	1664	1542	122	928	3337	4265	3808	457
Circondario di Napoli.																
BARRA	8919	7911	1008	8829	7876	953	19	71	90	35	55	17	117	134	100	34
MASSA DI SOMMA	1901	1504	397	1893	1496	397	7	1	8	8	»	2	8	10	7	3
NAPOLI	448335	437219	11116	437729	426841	10888	5149	5457	10606	10378	228	983	3705	4690	4640	50
POLLENA TROCCHIA	2720	1984	736	2719	1983	736	»	1	1	1	»	»	24	24	17	7
PONTICELLI	6593	5358	1235	6543	5315	1228	22	28	50	49	7	12	108	120	96	24
PORTICI	11792	11501	291	11102	10813	289	271	419	690	688	2	40	158	198	198	»
RESINA	12175	11132	1043	12122	11079	1043	16	37	53	53	»	35	239	274	239	5
SAN GIORGIO A CREMANO	4147	3871	276	4050	3775	275	20	77	97	96	1	11	41	52	49	3
SAN GIOVANNI A TRUCCIO	11116	10898	218	11083	10864	218	34	»	34	34	»	23	71	91	94	»
SAN SEBASTIANO AL VESUVIO	2122	1938	184	2122	1938	184	»	»	»	»	»	»	6	6	6	»
SANT'ANASTASIA	6616	5119	1497	6616	5119	1497	»	»	»	»	»	»	105	105	95	10
SOMMA VESUVIANA	7613	4206	3407	7611	4205	3406	1	1	2	1	1	1	114	115	86	29
TORRE DEL GRECO	23611	18950	4661	23441	18780	4661	53	117	170	170	»	399	495	897	882	15
Totale ...	547660	521591	26069	535859	510084	25775	5592	6209	11801	11507	294	1525	5194	6719	6539	180

TAV. I. — POPOLAZIONE PRESENTE ED ASSENTE DEI COMUNI.

Censimento 1871.

Napoli.

CIRCONDARI o DISTRETTI E COMUNI	Popolazione presente										Assenti dal Comune					
	COMPLESSIVA			CON DIMORA STABILE			CON DIMORA OCCASIONALE				per meno di sei mesi	per più di sei mesi	TOTALE degli assenti			
	TOTALE	agglomerata nei centri delle frazioni	sparsa nella campagna	TOTALE	agglomerata nei centri delle frazioni	sparsa nella campagna	di passaggio per qualche tempo	TOTALE	agglomerata	sparsa			TOTALE	dai centri delle frazioni	dalla campagna	
Circondario di Pozzuoli.																
BARANO D'ISCHIA.....	3046	1440	1606	3037	1433	1604	"	9	9	7	2	"	96	96	39	57
CASAMICCIOLA.....	3953	3799	154	3929	3777	152	6	18	24	22	2	61	113	174	170	4
CHIAJANO ED UNITI.....	3209	2498	711	2971	2309	662	147	91	238	189	49	13	106	119	95	24
FORIO.....	6176	4885	1291	6122	4835	1287	31	23	54	50	4	112	224	336	293	43
ISCHIA.....	6497	5850	647	6330	5683	647	69	98	167	167	"	79	373	452	421	31
LACCO AMENO.....	1593	1403	190	1571	1381	190	"	22	22	22	"	38	54	92	89	3
MARANO DI NAPOLI.....	7143	4778	2365	7106	4764	2342	13	24	37	14	23	6	135	141	111	30
PIANURA.....	3687	3118	569	3684	3115	569	"	3	3	3	"	4	56	60	46	14
POZZUOLI.....	15736	13631	2105	15319	13255	2064	63	354	417	376	41	54	107	161	143	18
PROCIDA.....	13582	10419	3163	13375	10247	3128	73	134	207	172	35	327	1299	1626	1431	195
SERRARA FONTANA.....	1844	1375	469	1819	1353	466	4	21	25	22	3	31	54	85	65	20
SOCCAVO.....	2066	1648	418	2085	1647	438	1	"	1	1	"	3	7	10	10	"
TESTACCIO D'ISCHIA.....	1231	868	363	1231	868	363	"	"	"	"	"	18	30	48	28	20
VENTOTENE.....	2254	2115	139	1991	1856	138	3	257	260	259	1	12	43	55	51	4
<i>a Lattina</i>																
Totale...	72037	57827	14210	70573	56523	14050	410	1054	1464	1304	160	758	2697	3455	2992	463
Riepilogo																
CASORIA.....	128841	124525	4316	128494	124215	4279	81	266	347	310	37	670	1794	2464	2307	67
CASTELLAMARE DI STABIA..	159214	133719	25495	157550	132177	25373	612	1052	1664	1542	129	928	3337	4265	3808	457
NAPOLI.....	547660	521591	26069	535859	510084	25775	5592	6209	11801	11507	294	1525	5194	6719	6539	180
POZZUOLI.....	72037	57827	14210	70573	56523	14050	410	1054	1464	1304	160	758	2697	3455	2992	463
Totale della Provincia.	907752	837662	70090	892476	822009	69477	6695	8581	15276	14663	613	3881	13022	16903	15736	1167
PROVINCIA DI NOVARA.																
Circondario di Biella.																
AILOCHE.....	684	684	"	679	679	"	2	3	5	5	"	8	41	49	49	"
ANDORNO CACCIORNA.....	2354	2199	155	2117	2036	81	7	230	237	163	74	23	91	114	103	11
BENNA.....	581	569	12	569	557	12	"	12	12	12	"	"	16	16	16	"
BIELLA.....	11935	10300	1635	11472	9877	1595	105	358	463	423	40	91	449	540	479	61
BIOLLIO.....	2164	"	2164	2164	"	2164	"	"	"	"	"	"	328	328	"	328

TAV. I. — POPOLAZIONE PRESENTE ED ASSENTE DEI COMUNI.

Censimento 1871.

Novara.

CIRCONDARI o DISTRETTI E COMUNI	Popolazione presente										Assenti dal Comune					
	COMPLESSIVA			CON DIMORA STABILE			CON DIMORA OCCASIONALE				per meno di sei mesi	per più di sei mesi	TOTALE degli assenti			
	TOTALE	agglomerata nei centri delle frazioni	sparsa nella campagna	TOTALE	agglomerata nei centri delle frazioni	sparsa nella campagna	di passaggio per qualche tempo	TOTALE	agglomerata	sparsa			TOTALE	dai centri delle frazioni	dalla campagna	
BORNATE.....	296	296	"	291	291	"	3	2	5	5	"	"	18	18	18	"
BORRIANA.....	726	602	124	715	599	116	1	10	11	3	8	6	23	29	23	6
BRESNENO.....	2042	2022	20	2024	2004	20	10	8	18	18	"	17	122	139	139	"
CALLARIANA.....	608	511	157	648	504	144	2	18	20	7	13	25	135	160	102	58
CAMANDONA.....	1841	1764	77	1606	1536	70	9	226	235	228	7	35	511	546	532	14
CAMBREZANO.....	897	755	142	884	744	140	"	13	13	11	2	13	124	137	124	13
CAMPIGLIA CERVO.....	1067	1067	"	1026	1026	"	"	41	41	41	"	"	203	203	203	"
CANDELO.....	2606	2499	107	2534	2432	102	3	69	72	67	5	6	79	85	85	"
CAPRIE.....	583	571	12	582	570	12	"	1	1	1	"	3	48	51	50	1
CASAPINTA.....	743	741	2	740	738	2	2	1	3	3	"	25	102	127	127	"
CASTELLENO.....	363	"	363	363	"	363	"	"	"	"	"	1	6	7	"	7
CASTELLETO CERVO.....	813	789	24	809	785	24	4	"	4	4	"	1	7	8	8	"
CASTELLETO VILLA.....	380	380	"	379	379	"	1	"	1	1	"	"	24	24	24	"
CAVAGLIA.....	2486	1403	1083	2453	1370	1083	5	28	33	33	"	14	93	107	84	23
CERRIETO CASTELLO.....	239	90	149	239	90	149	"	"	"	"	"	1	9	10	8	2
CERRIONE.....	1553	957	596	1544	956	588	"	9	9	1	8	6	42	48	37	11
CHIAZZA.....	2620	2446	174	2565	2402	163	24	31	55	44	11	26	38	64	58	6
COGGIOLA.....	2552	2524	28	2459	2438	21	7	86	93	86	7	26	160	186	184	2
COSSATO.....	3290	3114	176	3261	3085	176	2	27	29	29	"	14	97	111	111	"
COSSIGA.....	2898	698	2200	2873	687	2186	"	25	25	11	14	59	217	276	96	180
CREVACORE.....	1064	1011	53	1061	1008	53	"	3	3	3	"	5	62	67	63	4
CROCE MOSSO.....	1849	1682	167	1844	1677	167	5	"	5	5	"	18	120	138	129	9
CROSA.....	525	525	"	512	512	"	10	3	13	13	"	6	13	19	19	"
CURINO.....	2409	2371	38	2408	2370	38	"	1	1	1	"	13	162	175	175	"
DONATO.....	1604	1197	407	1595	1195	400	1	8	9	2	7	44	49	93	73	20
DOZZANO.....	503	433	70	503	433	70	"	"	"	"	"	11	13	24	23	1
FLECCIA.....	771	759	12	771	759	12	"	"	"	"	"	2	18	20	18	2
GAGLIANICO.....	809	704	105	798	701	97	2	9	11	3	8	6	22	28	24	4
GRAGLIA.....	2727	1753	974	2686	1724	962	8	33	41	29	12	48	248	296	162	134
GUARDABOSONE.....	819	819	"	819	819	"	"	"	"	"	"	2	42	44	44	"
LESSONA.....	1350	1167	183	1350	1167	183	"	"	"	"	"	5	28	33	29	4
MAGNANO.....	1697	1029	668	1652	995	657	"	45	45	34	11	25	57	82	57	25
MASSAZZA.....	503	198	305	484	182	302	3	16	19	16	3	"	7	7	2	5
MASSERANO.....	3426	3204	222	3398	3176	222	5	23	28	28	"	25	398	423	407	16
MEZZANA MORTIGLIENGO....	1398	1398	"	1374	1374	"	6	18	24	24	"	8	38	46	46	"
MIALIANO.....	617	617	"	411	411	"	"	206	206	206	"	"	11	11	11	"

TAV. I. — POPOLAZIONE PRESENTE ED ASSENTE DEI COMUNI.

Censimento 1871.

Novara.

CIRCONDARI o DISTRETTI E COMUNI	Popolazione presente											Assenti dal Comune					
	COMPLESSIVA			CON DIMORA STABILE			CON DIMORA OCCASIONALE					per meno di sei mesi	per più di sei mesi	TOTALE degli assenti			
	TOTALE	agglomerata nei centri delle frazioni	sparsa nella campagna	TOTALE	agglomerata nei centri delle frazioni	sparsa nella campagna	di passaggio per qualche tempo	TOTALE	agglomerata	sparsa	TOTALE			dai centri delle frazioni	dalla campagna		
												TOTALE	agglomerata			sparsa	
MONGRANDO.....	3837	3483	404	3831	3450	381	5	51	56	33	23	36	223	259	227	32	
MOSSO SANTA MARIA.....	1561	1095	466	1479	1047	432	6	76	82	48	34	96	108	204	138	66	
MOTTALCIATA.....	1490	1396	94	1490	1396	94	"	"	"	"	"	3	18	21	21	"	
MUZZANO.....	760	422	338	742	405	337	"	18	18	17	1	16	67	83	57	26	
NEIRO.....	2109	1582	527	2101	1574	527	2	6	8	8	"	21	135	156	115	41	
OCCHIEPPO INFERIORE.....	1857	1808	49	1830	1780	44	2	25	27	22	5	6	48	54	53	1	
OCCHIEPPO SUPERIORE.....	1762	1567	195	1698	1527	171	9	55	64	40	24	18	177	195	185	10	
PETTINENGO.....	2515	2273	242	2473	2234	239	10	32	42	39	3	140	372	512	479	33	
PIANCERI.....	498	477	21	498	477	21	"	"	"	"	"	1	36	37	34	3	
PIANE DI SERRAVALLE SESIA.....	523	523	"	511	511	"	"	12	12	12	"	1	35	36	36	"	
PIATTO.....	636	572	64	592	528	64	"	44	44	44	"	25	67	92	85	7	
PIEDICAVALLO.....	2282	2282	"	2270	2270	"	1	11	12	12	"	129	260	389	389	"	
PISTOLESA.....	386	337	49	386	337	49	"	"	"	"	"	6	42	48	42	6	
POLLONE.....	1719	1587	132	1673	1548	125	2	44	46	39	7	7	97	104	92	12	
PONDERANO.....	1673	1439	234	1624	1411	213	27	22	49	28	21	7	98	105	100	5	
PORTULA.....	1814	1814	"	1806	1806	"	2	6	8	8	"	16	135	151	151	"	
POSTUA.....	1243	1243	"	1243	1243	"	"	"	"	"	"	5	92	97	97	"	
PRALUNGO.....	2350	1091	1259	2330	1091	1259	"	"	"	"	"	9	47	56	7	49	
PRAY.....	271	271	"	259	259	"	4	8	12	12	"	"	20	20	20	"	
QUAREGNA.....	347	107	240	341	105	236	"	6	6	2	4	3	18	21	9	12	
QUITTENGO.....	965	955	10	924	914	10	8	33	41	41	"	53	220	273	273	"	
RONCO BIELLESE.....	1536	629	907	1517	629	888	5	14	19	"	19	1	72	73	40	33	
ROPOLO.....	1111	712	399	1093	702	396	4	9	13	10	3	25	23	48	33	15	
SAGLIANO MICCA.....	2360	2213	147	1998	1856	142	16	346	362	357	5	6	122	128	122	6	
SALA BIELLESE.....	1296	1109	97	1295	1198	97	1	"	1	1	"	"	25	25	25	"	
SALUSSOLA.....	2139	1382	757	2075	1350	725	7	57	64	32	32	7	51	58	44	14	
SANDIGLIANO.....	1193	156	1037	1117	143	974	"	76	76	13	63	12	49	61	6	55	
SAN GIUSEPPE DI CASTO.....	498	495	3	490	487	3	"	8	8	8	"	7	48	55	55	"	
SAN PAOLO CERVO.....	811	757	54	808	757	51	3	"	3	3	"	"	138	138	137	1	
SERVE MARCONE.....	318	60	258	318	60	258	"	"	"	"	"	2	18	20	"	20	
SERRAVALLE SESIA.....	1102	1101	1	1100	1099	1	2	"	2	2	"	5	77	82	82	"	
SOPRANA.....	939	"	939	939	"	939	"	"	"	"	"	1	14	15	"	15	
SORDEVOTO.....	2466	2333	133	2402	2276	126	"	64	64	57	7	29	157	186	165	21	
SOSTEGNO.....	1234	1232	2	1229	1227	2	1	4	5	5	"	1	173	174	173	1	
STRONA.....	1578	632	946	1568	626	942	1	9	10	6	4	11	52	63	32	31	
TAVIGLIANO.....	1438	1438	"	1433	1433	"	5	5	5	"	"	4	58	60	60	"	

TAV. I. — POPOLAZIONE PRESENTE ED ASSENTE DEI COMUNI.

Censimento 1871.

Novara.

CIRCONDARI o DISTRETTI E COMUNI	Popolazione presente											Assenti dal Comune					
	COMPLESSIVA			CON DIMORA STABILE			CON DIMORA OCCASIONALE					per meno di sei mesi	per più di sei mesi	TOTALE degli assenti			
	TOTALE	agglomerata nei centri delle frazioni	sparsa nella campagna	TOTALE	agglomerata nei centri delle frazioni	sparsa nella campagna	di passaggio per qualche tempo	TOTALE	agglomerata	sparsa	TOTALE			dai centri delle frazioni	dalla campagna		
												TOTALE	agglomerata			sparsa	
TERNENGO.....	509	471	38	495	457	38	"	14	14	14	"	11	56	67	66	1	
TOLLEGGIO.....	1007	840	167	981	828	153	"	26	26	12	14	3	48	51	35	16	
TORAZZO.....	787	758	29	787	758	29	"	"	"	"	"	"	33	33	33	"	
TRIVERO.....	4495	4370	125	4482	4357	125	"	13	13	13	"	63	263	326	319	7	
VALDENGO.....	1102	690	412	1081	686	395	10	11	21	4	17	5	47	52	46	6	
VALLANZENGO.....	304	304	"	300	300	"	"	4	4	4	"	"	31	31	31	"	
VALLE INFERIORE MOSSO.....	828	793	35	732	714	18	5	91	96	79	17	4	107	111	104	7	
VALLE SAN NICOLAIO.....	1335	"	1335	1313	"	1313	2	20	22	"	22	21	89	110	"	110	
VALLE SUPERIORE MOSSO.....	592	"	592	505	"	505	8	79	87	"	87	40	34	74	"	74	
VEGLIO.....	971	"	971	964	"	964	3	4	7	"	7	48	116	164	"	164	
VERONE.....	295	217	78	290	217	73	"	5	5	"	5	1	11	12	12	"	
VIGLIANO BIELLESE.....	1674	"	1674	1634	"	1634	3	37	40	"	40	46	78	124	"	124	
VILLANOVA BIELLESE.....	292	"	292	274	"	274	4	14	18	"	18	7	3	10	"	10	
VINTEBBIO.....	456	456	"	455	455	"	"	1	1	1	"	"	22	22	19	4	
VIVERONE.....	1627	1325	302	1620	1320	300	2	5	7	5	2	2	39	41	33	8	
ZIMONE.....	921	904	17	918	902	16	"	3	3	2	1	3	30	33	33	"	
ZUBBENA.....	2382	2125	257	2346	2096	250	4	32	36	29	7	13	243	256	217	39	
ZUMAGLIA.....	936	886	50	920	872	48	"	16	16	14	2	31	42	73	73	"	
Totale...	129632	110650	28982	136267	108012	28255	386	2979	3365	2638	727	1625	8953	10578	8546	2032	
Circondario di Domodossola.																	
AGARO.....	114	114	"	114	114	"	"	"	"	"	"	"	1	1	1	"	
ALBOGNO.....	145	145	"	145	145	"	"	"	"	"	"	"	1	32	33	33	
ANTRONAPIANA.....	585	585	"	583	583	"	1	1	2	2	"	4	33	37	37	"	
ANZINO.....	154	154	"	154	154	"	"	"	"	"	"	"	70	70	70	"	
BACENO E CROVEO.....	1064	945	119	1063	944	119	1	"	1	1	"	12	106	118	110	8	
BANNIO.....	883	880	3	868	865	3	1	14	15	15	"	17	82	99	99	"	
BRERA.....	546	546	"	543	543	"	"	3	3	3	"	"	61	61	61	"	
BOGNANO DENTRO.....	663	418	245	641	403	238	"	22	22	15	7	32	152	184	120	64	
BOGNANO FUORI.....	415	407	8	415	407	8	"	"	"	"	"	17	57	74	73	1	
BUTTOGNO.....	275	244	31	273	242	31	1	1	2	2	"	9	46	55	55	"	
CABDO.....	172	104	68	172	104	68	"	"	"	"	"	"	24	24	18	6	
CALASCA.....	905	902	3	892	889	3	"	13	13	13	"	9	159	168	168	"	
CARDEZZA.....	871	773	98	866	768	98	"	5	5	5	"	29	106	135	121	14	

TAV. I. — POPOLAZIONE PRESENTE ED ASSENTE DEI COMUNI.

Censimento 1871.

Novara.

CIRCONDARI o DISTRETTI E COMUNI	Popolazione presente						Assenti dal Comune									
	COMPLESSIVA			CON DIMORA STABILE			CON DIMORA OCCASIONALE			TOTALE degli assenti						
	TOTALE	agglomerata nei centri delle frazioni	sparsa nella campagna	TOTALE	agglomerata nei centri delle frazioni	sparsa nella campagna	di passaggio per qualche tempo	TOTALE	agglomerata	sparsa	per meno di sei mesi	per più di sei mesi	TOTALE dai centri delle frazioni dalla campagna			
CASTIGLIONE D'OSSOLA.....	599	578	21	596	575	21	»	3	3	3	»	5	200	205	193	12
CEFFOMORELLI.....	630	530	100	530	530	»	»	100	100	»	100	1	93	94	94	»
CIMAMULERA.....	420	405	15	416	401	15	»	4	4	4	»	11	62	73	73	»
COIMO.....	298	274	24	287	272	15	»	11	11	2	9	6	17	23	22	1
CRAVEGGIA.....	741	741	»	724	724	»	1	16	17	17	»	12	12	24	24	»
CRAVEGNA.....	461	461	»	459	459	»	»	2	2	2	»	2	39	41	41	»
CREVOLA D'OSSOLA.....	1147	1106	41	1139	1098	41	2	6	8	8	»	6	145	151	144	7
CRODO.....	896	896	»	888	888	»	4	4	8	8	»	12	75	87	87	»
DISSIMO.....	168	168	»	168	168	»	»	»	»	»	»	15	8	23	23	»
DOMODOSSOLA.....	3327	2255	1072	3224	2178	1046	1	102	103	77	26	62	238	300	185	115
DRUGNO.....	588	588	»	585	585	»	1	2	3	3	»	13	87	100	100	»
FINERO.....	212	212	»	211	211	»	1	»	1	1	»	5	24	29	29	»
FOLSOGNO.....	122	122	»	121	121	»	»	1	1	1	»	5	5	10	10	»
FORMAZZA.....	640	621	19	620	601	19	1	19	20	20	»	3	60	63	61	2
MACUGNAGA.....	671	601	70	550	501	49	44	77	121	100	21	3	50	53	52	1
MALLESICO.....	484	484	»	484	484	»	»	»	»	»	»	5	70	75	75	»
MASERA.....	1005	890	115	992	877	115	»	13	13	13	»	7	99	106	106	»
MONTECRESESE.....	1287	844	443	1275	834	441	6	6	12	10	2	3	166	169	119	50
MONTE OSSOLANO.....	253	197	56	253	197	56	»	»	»	»	»	1	37	38	28	10
MONTESCHINO.....	794	584	210	791	581	210	»	3	3	3	»	6	62	68	54	14
MOZZIO.....	251	251	»	248	248	»	»	3	3	3	»	»	42	42	42	»
OLGIA.....	173	159	14	173	159	14	»	»	»	»	»	6	28	34	31	3
PALLANZENO.....	473	473	»	463	463	»	1	9	10	10	»	8	19	27	27	»
PIEDIMULERA.....	545	541	4	506	503	3	4	35	39	38	1	11	38	49	49	»
PREGLIA.....	344	250	94	339	245	94	»	5	5	5	»	1	60	61	42	19
PREMIA.....	1124	1115	9	1124	1115	9	»	»	»	»	»	»	133	133	133	»
RE.....	163	163	»	160	160	»	2	1	3	3	»	4	18	22	22	»
SALECCHIO.....	89	89	»	72	72	»	»	17	17	17	»	»	3	3	3	»
SAN CARLO D'OSSOLA.....	318	318	»	318	318	»	»	»	»	»	»	»	67	67	67	»
S. MARIA MAGGIORE E CRANA	803	803	»	787	787	»	»	16	16	16	»	61	79	140	140	»
SCHIERANCO.....	444	323	121	425	312	113	2	17	19	11	8	2	76	78	57	21
SEPIANA.....	306	306	»	299	299	»	»	7	7	7	»	1	22	23	23	»
TAPPIA.....	203	117	86	203	117	86	»	»	»	»	»	7	26	33	20	13
TOCENO.....	373	373	»	361	361	»	»	12	12	12	»	9	29	38	38	»
TRASQUERA.....	669	368	301	663	363	300	1	5	6	5	1	35	67	102	56	46
TRONTANO.....	1218	1155	63	1212	1153	59	2	4	6	2	4	13	117	130	128	2

TAV. I. — POPOLAZIONE PRESENTE ED ASSENTE DEI COMUNI.

Novara.

Censimento 1871.

CIRCONDARI o DISTRETTI E COMUNI	Popolazione presente										Assenti dal Comune					
	COMPLESSIVA			CON DIMORA STABILE			CON DIMORA OCCASIONALE				per meno di sei mesi	per più di sei mesi	TOTALE degli assenti			
	TOTALE	agglomerata nei centri delle frazioni	sparsa nella campagna	TOTALE	agglomerata nei centri delle frazioni	sparsa nella campagna	di passaggio per qualche tempo	TOTALE	agglomerata	sparsa			TOTALE dai centri delle frazioni dalla campagna			
VAGNA.....	648	336	312	638	336	302	»	10	10	»	10	34	77	111	61	50
VANZONE.....	480	480	»	479	479	»	»	1	1	1	»	2	86	88	88	»
VARZO.....	2004	545	1459	1951	520	1431	14	39	53	25	28	6	347	353	70	283
VICENO.....	136	136	»	136	136	»	»	»	»	»	»	7	12	19	19	»
VIGANELLA.....	492	492	»	491	491	»	»	1	1	1	»	1	7	8	8	»
VILLADOSSOLA.....	1229	933	296	1215	921	294	2	12	14	12	2	3	86	89	74	15
VILLETTE.....	303	303	»	302	302	»	»	1	1	1	»	12	79	91	91	»
VOCOANO E PRESTINONE.....	271	271	»	271	271	»	»	»	»	»	»	20	26	46	46	»
ZORNASCO.....	125	124	1	125	124	1	»	»	»	»	»	10	28	38	38	»
Totale...	34719	29210	5509	34003	28713	5290	93	623	716	497	219	566	4050	4616	3859	757
Circondario di Novara.																
AGNELLENGO.....	284	212	72	268	196	72	»	16	16	16	»	4	4	8	7	1
AGRATE CONTURBIA.....	1394	1134	260	1393	1133	260	1	»	1	1	»	4	30	34	32	2
ALZATE CON LINDURO.....	454	411	43	453	410	43	»	1	1	1	»	2	1	3	2	1
AMENO.....	1793	1448	345	1784	1445	339	»	9	9	3	6	10	97	107	89	18
ARA.....	340	314	26	333	310	23	2	5	7	4	3	2	44	46	43	3
ARMENO.....	1797	1587	210	1792	1582	210	1	4	5	5	»	40	81	121	118	3
AROLA.....	736	682	54	736	682	54	»	»	»	»	»	1	43	44	42	2
ARONA.....	3443	2777	666	3387	2730	657	22	34	56	47	9	38	285	323	306	17
ARPO.....	346	311	5	341	336	5	»	»	»	»	»	»	43	43	43	»
AUZATE.....	373	368	5	373	368	5	»	»	»	»	»	»	43	43	43	»
BARENO.....	1451	1023	428	1437	1020	417	6	8	14	3	11	5	20	25	18	7
BELLINZAGO NOVARESE.....	3976	3790	186	3967	3782	185	»	9	9	8	1	46	86	132	132	»
BIANDRATE.....	1386	1127	259	1371	1116	255	1	14	15	11	4	9	23	32	29	3
BOCA.....	1565	1431	134	1561	1427	134	»	4	4	4	»	24	93	117	111	6
BOGGNO.....	1338	917	421	1337	917	420	»	1	1	»	1	5	17	22	19	3
BOLETTO.....	457	447	10	453	443	10	1	3	4	4	»	6	56	62	62	»
BOLZANO.....	638	602	36	636	600	36	»	2	2	2	»	»	23	23	23	»
BORGO LAVEZZARO.....	2839	2608	231	2796	2578	218	17	26	43	30	13	16	32	48	44	4
BORGOMANERO.....	8731	6934	1797	8692	6899	1793	11	28	39	35	4	26	285	311	286	25
BORGO TICINO.....	2148	1700	448	2140	1692	448	6	2	8	8	»	19	172	191	168	23
BORGO VERCELLI.....	3197	2723	474	3145	2690	455	23	29	52	33	19	20	31	51	44	7
BRIGA.....	916	752	164	912	748	164	2	2	4	4	»	»	77	77	72	5

TAV. I. — POPOLAZIONE PRESENTE ED ASSENTE DEI COMUNI.

Censimento 1871.

Novara.

CIRCONDARI o DISTRETTI E COMUNI	Popolazione presente											Assenti dal Comune							
	COMPLESSIVA			CON DIMORA STABILE			CON DIMORA OCCASIONALE					per meno di sei mesi		per più di sei mesi			TOTALE degli assenti		
	TOTALE	agglomerata nei centri delle frazioni	sparsa nella campagna	TOTALE	agglomerata nei centri delle frazioni	sparsa nella campagna	di passaggio per qualche tempo	TOTALE	agglomerata	sparsa	per meno di sei mesi	per più di sei mesi	TOTALE	dai centri delle frazioni	dalla campagna	TOTALE	dai centri delle frazioni	dalla campagna	
																			per meno di sei mesi
BRIONA	1136	811	325	1102	786	316	11	23	34	25	9	13	8	21	14	7			
BUGNATE	207	201	6	197	191	6	2	8	10	10		4	28	32	32				
CALTIGNAGA CON SOLOGNO	1736	1496	240	1717	1487	230	3	16	19	9	10	7	33	40	39	1			
CAMERI	4833	3935	898	4718	3832	886	2	113	115	103	12	15	105	120	113	7			
CARPIGNANO SESIA	2296	2278	18	2270	2252	18	4	22	26	26		12	51	63	63				
CASALBELTRAME	1530	1156	374	1437	1100	337	3	90	93	56	37	5	24	29	22	7			
CASALEGGIO NOVARESE	786	671	115	759	658	101		27	27	13	14	5	24	29	16	13			
CASALINO	3393	2287	1106	3246	2199	1047	20	127	147	88	59	10	69	79	55	24			
CASALVOLONE	1912	1803	109	1882	1774	108	16	14	30	29	1	20	19	39	36	3			
CASTELLAZZO NOVARESE	536	219	317	466	182	284	6	64	70	37	33		8	8	3	5			
CASTELLETTO SOPRA TICINO	4367	1105	3262	4339	1083	3256	6	22	28	22	6	54	304	358	170	188			
CAVAGLIETTO	716	640	76	716	640	76						4	15	19	19				
CAVAGLIO D'AGOGNA	1501	1474	27	1492	1465	27	1	8	9	9		1	26	27	27				
CAVALLIRIO	1115	972	143	1101	958	143	7	7	14	14		3	44	47	41	6			
CERANO	4973	4712	261	4917	4666	251	8	48	56	46	10	29	148	177	175	2			
CESARA	919	857	62	916	854	62		3	3	3		7	111	118	109	9			
COIROMONTE	398	398		396	396			2	2	2		2	94	96	96				
COLAZZA	484	484		484	484								54	54	54				
COMIGNAGO	603	462	141	602	461	141		1	1	1		3	44	47	45	2			
CRESSA	1567	1567		1563	1563			4	4	4		1	24	25	25				
CUREGGIO	1527	1173	354	1523	1169	354		4	4	4		4	25	29	25	4			
DAGNENTE	565	404	161	550	396	154	9	6	15	8	7	3	31	34	30	4			
DIVIGNANO	1199	993	206	1195	989	206		4	4	4			30	30	27	3			
FARA NOVARESE	1899	1891	8	1887	1879	8	4	8	12	12		2	26	28	28				
FONTANETTO D'AGOGNA	3160	850	2301	3160	859	2301						9	62	71	34	37			
GALLIATE	7018	6803	215	6954	6741	213	9	55	64	62	2	29	335	364	354	10			
GARBAGNA NOVARESE	1049	837	212	1013	803	210	13	23	36	34	2	14	16	30	25	5			
GARGALLO	823		823	817		817		6	6		6	5	41	46		46			
GATTICO	2477	1852	625	2468	1843	625		9	9	9		15	132	147	130	17			
GHEMME	3311	3157	154	3296	3142	154		15	15	15		9	70	79	79				
GHEVIO	469	376	93	455	362	93		14	14	14		6	31	37	31	6			
GOZZANO	2358	2281	77	2352	2276	76	1	5	6	5	1	44	107	151	147	4			
GRANOZZO CON MONTICELLO	1663	1211	452	1642	1202	440	8	13	21	9	12	3	19	22	16	6			
GRIGNASCO	1757	1564	193	1742	1549	193		15	15	15		5	107	112	104	8			
INVORIO INFERIORE	2452	2138	314	2446	2134	312	4	2	6	4	2	16	213	229	210	19			
INVORIO SUPERIORE	541	541		522	522			19	19	19		12	70	82	82				

TAV. I. — POPOLAZIONE PRESENTE ED ASSENTE DEI COMUNI.

Censimento 1871.

Novara.

CIRCONDARI o DISTRETTI E COMUNI	Popolazione presente											Assenti dal Comune							
	COMPLESSIVA			CON DIMORA STABILE			CON DIMORA OCCASIONALE					per meno di sei mesi		per più di sei mesi			TOTALE degli assenti		
	TOTALE	agglomerata nei centri delle frazioni	sparsa nella campagna	TOTALE	agglomerata nei centri delle frazioni	sparsa nella campagna	di passaggio per qualche tempo	TOTALE	agglomerata	sparsa	per meno di sei mesi	per più di sei mesi	TOTALE	dai centri delle frazioni	dalla campagna	TOTALE	dai centri delle frazioni	dalla campagna	
																			per meno di sei mesi
ISOLA SAN GIULIO	449	302	147	445	298	147		4	4	4		1	31	32	17	15			
LANDIOMA	793	707	86	760	685	75	1	32	33	22	11	3	6	9	9				
MAGGIORA	2516	2359	157	2503	2346	157	13	13	13		10	133	143	137	6				
MANDELLO VITTA	522	426	96	500	425	75	1	21	22	1	21	4	3	7	5	2			
MARANO TICINO	917	762	155	917	762	155						3	13	16	16				
MEINA	966	745	221	948	727	221	4	14	18	18		25	69	94	87	7			
MERCURAGO	1465	1074	391	1456	1068	388	2	7	9	6	3	18	40	58	52	6			
MEZZOMERICO	761	725	36	751	715	36	1	9	10	10		2	8	10	6	4			
MIASINO	1119	1038	81	1099	1020	79	3	17	20	18	2	22	92	114	107	7			
MOMO	1595	1453	142	1582	1440	142	2	11	13	13		11	18	29	26	3			
MONTRIGIASCO	457	409	48	450	403	47		7	7	6	1	11	46	57	55	2			
NIBBIGLA	1126	984	142	1036	953	133	3	37	40	31	9	16	15	31	28	3			
NONIO	596	596		595	595			1	1	1		3	71	74	74				
NOVARA	29516	23099	6417	28577	22207	6370	80	859	939	892	47	227	870	1097	1009	88			
OLEGGIO	8058	4247	3811	8046	4235	3811	7	5	12	12		28	162	190	131	59			
OLEGGIO CASTELLO	786	665	121	783	662	121	1	2	3	3		5	15	20	17	3			
ORTA NOVARESE	971	813	158	953	797	156	3	15	18	16	2	17	89	106	96	10			
PARUZZARO	853	805	48	839	791	48		14	14	14		5	62	67	66	1			
PELLA	533	489	44	523	479	44	1	9	10	10		5	77	82	77	5			
PETTENASCO	687	422	265	687	422	265						7	91	98	71	27			
POGGIO	954	933	21	949	928	21		5	5	5		17	67	84	84				
POMBIA	1522	1069	453	1522	1069	453						4	12	16	14	2			
PRATO SESIA	1519	1216	303	1516	1213	303		3	3	3		4	16	20	17	3			
RECETTO	1552	1552		1546	1546			6	6	6		2	15	17	17				
ROMAGNANO SESIA	2775	2700	75	2753	2678	75	2	20	22	22		10	47	57	54	3			
ROMENTINO	2376	2158	218	2329	2122	207	5	42	47	36	11	8	165	173	149	24			
SAN MAURIZIO D'OPAGLIO	793	639	154	787	633	154		6	6	6		19	58	77	64	13			
SAN NAZZARO SESIA	1306	1068	238	1304	1066	238		2	2	2		4	13	17	16	1			
SAN PIETRO MOSEZZO	1463	874	589	1449	866	583		14	14	8	6	1	23	24	15	9			
SILAVENGO	1198	910	288	1195	910	285		3	3		3	12	39	51	43	8			
SEZZANO	1461	1412	49	1451	1402	49		10	10	10		1	47	48	47	1			
SORISO	1065	1060	5	1064	1059	5		1	1	1		1	71	72	72				
SOVAZZA	588	582	6	586	580	6	2		2	2		17	64	81	81				
SOZZAGO	1226	933	293	1224	931	293		2	2	2		3	13	16	10	6			
SUNO	3248	2384	864	3241	2378	863	2	5	7	6	1	1	55	56	48	8			
TERDOBBIATE	798	798		756	756			5	37	42	42		21	21	21				

TAV. I. — POPOLAZIONE PRESENTE ED ASSENTE DEI COMUNI.

Censimento 1871.

Novara.

CIRCONDARI o DISTRETTI E COMUNI	Popolazione presente											Assenti dal Comune				
	COMPLESSIVA			CON DIMORA STABILE			CON DIMORA OCCASIONALE					per meno di sei mesi	per più di sei mesi	TOTALE degli assenti		
	TOTALE	agglomerata nei centri delle frazioni	sparsa nella campagna	TOTALE	agglomerata nei centri delle frazioni	sparsa nella campagna	di passaggio	per qualche tempo	TOTALE	agglomerata	sparsa			TOTALE	dei centri delle frazioni	dalla campagna
TORNAGO.....	1651	1551	100	1616	1522	94	13	22	35	29	6	13	24	37	34	3
TRECCATE.....	6906	5190	1716	6890	5177	1713	1	15	16	13	3	24	161	185	163	22
VAPRIO D'AGOGNA.....	1091	1091	"	1090	1090	"	"	1	1	1	"	1	13	14	14	"
VARALLO POMBIA.....	2886	1916	970	2885	1915	970	1	"	1	1	"	40	134	174	129	45
VERGANO NOVALESE.....	610	517	93	610	517	93	"	"	"	"	"	1	27	28	26	2
VERUNO CON REVISTATE.....	1037	912	125	1033	908	125	"	4	4	4	"	8	37	45	44	1
VESPOLATE.....	2776	2459	317	2729	2434	295	8	39	47	25	22	12	49	61	55	6
VICOLUNGO.....	1249	1047	202	1230	1028	202	"	19	19	19	"	21	26	47	33	14
VILLATA.....	2035	1942	93	2035	1942	93	"	"	"	"	"	21	21	21	21	"
VINZAGLIO.....	1656	1027	629	1623	1015	608	3	30	33	12	21	3	6	9	7	2
Totale...	207305	166996	40309	204562	164716	39846	394	2349	2743	2280	463	1298	7259	8557	7563	994
Circondario di Pallanza.																
AGRANO.....	541	535	6	530	533	6	2	"	2	2	"	"	56	56	56	"
ANZOLA D'OSSOLA.....	513	513	"	513	513	"	"	"	"	"	"	"	45	45	45	"
ARIZZANO.....	1348	1305	43	1344	1301	43	"	4	4	4	"	4	151	155	155	"
AURANO.....	1088	1088	"	752	752	"	"	336	336	336	"	2	51	53	53	"
BAVENO.....	1760	1675	85	1665	1590	75	6	89	95	85	10	27	120	147	138	9
BEE.....	376	376	"	375	375	"	1	"	1	1	"	16	44	60	60	"
BELGIRATE.....	705	661	44	679	636	43	9	17	26	25	1	13	25	38	37	1
BIENO.....	554	538	16	552	536	16	"	2	2	2	"	3	29	32	31	1
BISINO.....	359	359	"	319	319	"	17	23	40	40	"	9	41	50	50	"
BROVELLO.....	442	442	"	430	430	"	4	8	12	12	"	14	41	55	55	"
CALOGNA.....	209	207	2	209	207	2	"	"	"	"	"	"	2	2	2	"
CAMBIASCA.....	747	747	"	654	654	"	7	86	93	93	"	7	65	72	72	"
CANNERO.....	937	771	166	920	769	151	1	16	17	2	15	12	147	159	144	15
CANOBBIO.....	2581	2006	575	2545	1979	566	21	15	36	27	9	56	189	245	200	45
CAPREZZO.....	407	407	"	407	407	"	"	"	"	"	"	"	7	7	7	"
CARGIAGO.....	550	512	38	543	511	32	2	5	7	1	6	11	59	70	68	2
CARPUGNINO.....	214	214	"	207	207	"	4	3	7	7	"	"	30	30	30	"
CASALE CORTE CERRO.....	2934	2732	202	2839	2646	193	"	95	95	86	9	28	171	199	190	9
CAVAGLIO SAN DONNINO.....	613	602	11	608	598	10	3	2	5	4	1	18	62	80	80	"
CAVANDONE.....	235	235	"	233	233	"	"	2	2	2	"	1	28	29	29	"
CHIGNOLO VERBALE.....	1229	1140	89	1187	1113	74	11	31	42	27	15	38	123	161	156	5
CIREGGIO.....	285	285	"	283	283	"	2	"	2	2	"	16	23	39	39	"

TAV. I. — POPOLAZIONE PRESENTE ED ASSENTE DEI COMUNI.

Censimento 1871.

Novara.

CIRCONDARI o DISTRETTI E COMUNI	Popolazione presente											Assenti dal Comune				
	COMPLESSIVA			CON DIMORA STABILE			CON DIMORA OCCASIONALE					per meno di sei mesi	per più di sei mesi	TOTALE degli assenti		
	TOTALE	agglomerata nei centri delle frazioni	sparsa nella campagna	TOTALE	agglomerata nei centri delle frazioni	sparsa nella campagna	di passaggio	per qualche tempo	TOTALE	agglomerata	sparsa			TOTALE	dei centri delle frazioni	dalla campagna
COMNAGO.....	259	246	13	254	241	13	"	5	5	5	"	"	7	7	5	2
CORCIAGO.....	270	230	40	268	230	38	"	2	2	2	"	5	16	21	18	3
COSSOGNO.....	1601	1601	"	1585	1585	"	16	"	16	16	"	77	210	287	287	"
CRANA GATTUGNO.....	98	98	"	98	98	"	"	"	"	"	"	1	13	14	14	"
CRUSINALLO.....	673	650	23	647	624	23	4	22	26	26	"	"	31	31	31	"
CURSOLO.....	250	250	"	238	238	"	1	11	12	12	"	34	9	43	43	"
CUZZAGO.....	495	495	"	491	491	"	"	4	4	4	"	2	33	35	35	"
ESIO.....	191	194	"	193	193	"	"	1	1	1	"	3	6	9	9	"
FALMENTA.....	1399	1113	286	1395	1109	286	"	4	4	4	"	181	11	192	154	38
FOMARCO.....	811	706	135	840	705	135	"	1	1	1	"	4	56	60	50	10
FORNERO.....	196	165	31	195	164	31	"	1	1	1	"	9	14	23	21	2
FORNO.....	284	280	4	275	271	4	"	9	9	9	"	5	83	88	88	"
FOSSENO.....	357	357	"	355	355	"	2	"	2	2	"	"	37	37	37	"
GERMAIGNO.....	152	152	"	141	144	"	2	6	8	8	"	4	27	31	31	"
GRIFFA.....	562	549	13	553	542	11	1	8	9	7	2	6	36	42	41	1
GIGNESE.....	366	366	"	346	346	"	6	14	20	20	"	2	92	94	94	"
GRAGLIA PIANA.....	151	151	"	150	150	"	1	"	1	1	"	"	8	8	8	"
GURRO.....	614	614	"	614	614	"	"	"	"	"	"	133	32	165	165	"
ISTRÀ.....	4821	4821	"	4688	4688	"	29	104	133	133	"	53	250	303	303	"
ISTRAGNA.....	1690	1690	"	1084	1084	"	"	6	6	6	"	3	32	35	35	"
LESA.....	1739	1517	222	1716	1494	222	5	18	23	23	"	16	55	71	61	10
LOREGGIA.....	429	429	"	422	422	"	5	2	7	7	"	20	70	90	90	"
LUZZOGNO.....	499	499	"	490	490	"	1	8	9	9	"	8	88	94	94	"
MAGGIORINO.....	357	288	69	323	259	64	3	31	34	29	5	"	46	46	40	6
MASSINO.....	1010	968	42	1003	961	42	"	7	7	7	"	14	48	62	62	"
MASSIOLA.....	335	335	"	331	331	"	"	4	4	4	"	4	72	76	76	"
MERGOZZO.....	2056	2056	"	2005	2005	"	5	46	51	51	"	31	251	282	282	"
MIAZZINA.....	432	428	4	430	427	3	"	2	2	1	1	"	87	87	87	"
MIGGIANDONE.....	647	631	16	643	627	16	1	3	4	4	"	13	107	120	119	1
NEBBIUNO.....	622	500	122	620	498	122	"	2	2	2	"	1	70	71	71	"
NOCCO.....	217	217	"	217	217	"	"	"	"	"	"	"	34	34	34	"
OGGEBBIO.....	866	846	20	859	839	20	"	7	7	7	"	1	130	131	131	"
OMEGNA.....	1869	1618	251	1846	1595	251	14	9	23	23	"	62	98	160	138	22
ORASSO.....	202	202	"	196	196	"	"	6	6	6	"	25	8	33	33	"
ORNAVASSO.....	1580	1580	"	1537	1537	"	17	26	43	43	"	15	143	158	153	"
PALLANZA.....	3534	3124	410	3515	3105	410	8	11	19	19	"	98	161	259	252	7

TAV. I. — POPOLAZIONE PRESENTE ED ASSENTE DEI COMUNI.

Censimento 1871.

Novara.

CIRCONDARI o DISTRETTI E COMUNI	Popolazione presente									Assenti dal Comune						
	COMPLESSIVA			CON DIMORA STABILE			CON DIMORA OCCASIONALE			per meno di sei mesi	per più di sei mesi	TOTALE degli assenti				
	TOTALE	agglomerata nei centri delle frazioni	sparsa nella campagna	TOTALE	agglomerata nei centri delle frazioni	sparsa nella campagna	di passaggio per qualche tempo	TOTALE	agglomerata			sparsa	TOTALE	dai centri delle frazioni	dalla campagna	
PISANO	377	337	40	374	334	40	»	3	3	3	»	»	33	33	33	»
PREMENO	270	270	»	269	269	»	»	1	1	1	»	1	25	26	26	»
PREMOSELLO	1595	1581	14	1577	1563	14	»	18	18	18	»	30	143	173	171	2
QUARNA SOPRA	565	553	12	559	547	12	1	5	6	6	»	»	74	74	71	3
QUARNA SOTTO	784	693	91	782	691	91	»	2	2	2	»	6	73	79	68	11
ROVEGRO	548	548	»	539	539	»	»	9	9	9	»	»	3	3	3	»
REMIANCA	1267	1267	»	1258	1258	»	»	9	9	9	»	10	118	128	128	»
SAMBUGHETTO	342	342	»	342	342	»	»	»	»	»	»	17	45	62	62	»
SAN BARTOLOMEO VALMARA.	494	494	»	439	439	»	7	48	55	55	»	4	59	63	63	»
SANT' AGATA SOPRA CANOPIO.	681	674	7	649	642	7	»	32	32	32	»	10	76	86	86	»
SANTINO	451	451	»	451	451	»	»	»	»	»	»	3	7	10	10	»
SPOCCIA	351	351	»	343	343	»	»	8	8	8	»	24	50	74	74	»
STRESA	1141	1115	26	986	965	21	15	140	155	150	5	33	47	80	76	4
STROPINO	151	151	»	136	136	»	2	13	15	15	»	1	13	14	14	»
SUNA	1396	1287	109	1367	1258	109	3	26	29	29	»	21	76	97	96	1
TAPIGLIANO	205	283	12	295	283	12	»	»	»	»	»	1	37	38	38	»
TRAFIUME	515	505	10	512	502	10	»	3	3	3	»	11	59	70	69	1
TRAREGO	489	478	11	488	477	11	»	1	1	1	»	11	117	128	127	1
TROBASO	952	952	»	952	952	»	»	»	»	»	»	8	26	34	34	»
UNCHIO	227	227	»	225	225	»	2	»	2	2	»	4	19	23	23	»
VEZZO	250	250	»	242	242	»	4	4	8	8	»	10	16	26	26	»
VIGGIONA	275	267	8	275	267	8	»	»	»	»	»	11	59	70	70	»
VIGNONE	492	428	64	464	407	57	1	27	28	21	7	26	61	87	81	6
VOGOGNA	1596	1589	7	1576	1569	7	9	11	20	20	»	11	98	109	109	»
ZOVERALLO	449	304	145	449	304	145	»	»	»	»	»	»	24	24	15	9
Totale...	65647	62113	3534	63918	60472	3446	255	1474	1729	1641	88	1358	5336	6694	6467	227
Circondario di Varallo.																
AGNONA	632	606	26	626	600	26	»	6	6	6	»	5	92	97	97	»
ALAGNA VALSESIA	587	587	»	527	527	»	1	59	60	60	»	2	94	96	96	»
ARANCO	289	287	2	288	286	2	»	1	1	1	»	»	28	28	28	»
BALMUCCIA	354	342	12	352	340	12	»	2	2	2	»	2	58	60	59	1
BOCCIOLETO	836	774	62	809	755	54	7	20	27	19	8	»	105	105	100	5

TAV. I. — POPOLAZIONE PRESENTE ED ASSENTE DEI COMUNI.

Novara.

Censimento 1871.

CIRCONDARI o DISTRETTI E COMUNI	Popolazione presente											Assenti dal Comune				
	COMPLESSIVA			CON DIMORA STABILE			CON DIMORA OCCASIONALE					per meno di sei mesi	per più di sei mesi	TOTALE degli assenti		
	TOTALE	agglomerata nei centri delle frazioni	sparsa nella campagna	TOTALE	agglomerata nei centri delle frazioni	sparsa nella campagna	di passaggio per qualche tempo	TOTALE	agglomerata	sparsa	TOTALE			dai centri delle frazioni	dalla campagna	
BORGOSIESA	3642	2844	798	3608	2824	784	21	13	34	20	14	46	421	467	331	136
BREJA	717	680	37	632	601	31	»	85	85	79	6	2	105	107	102	5
CAMASCO	356	350	6	352	346	6	4	»	4	4	»	9	67	76	76	»
CAMPELLO MONTI	95	87	8	87	79	8	2	6	8	8	»	1	15	16	15	1
CAMPERTOGNO	737	735	2	737	735	2	»	»	»	»	»	»	249	249	249	»
CARCOFORO	125	125	»	125	125	»	»	»	»	»	»	1	22	23	23	»
CELLIO	2450	2212	238	2438	2200	238	7	5	12	12	»	54	214	268	243	25
CERVAROLO	1134	1123	11	973	966	7	3	158	161	157	4	3	74	77	77	»
CERVATTO	164	164	»	162	162	»	»	2	2	2	»	2	22	24	24	»
CIVIASCO	471	471	»	460	460	»	1	10	11	11	»	6	86	92	92	»
CRAVAGLIANA	1624	1622	2	1609	1607	2	6	9	15	15	»	31	145	176	176	»
CREVOLA SESIA	290	290	»	290	290	»	»	»	»	»	»	4	35	39	39	»
DOCCIO	394	390	4	388	384	4	1	5	6	6	»	5	50	55	55	»
FOBELLO	752	752	»	750	750	»	»	2	2	2	»	7	288	295	295	»
FORESTO SESIA	575	545	30	511	491	20	2	62	64	54	10	6	79	85	85	»
IOIELLA	168	168	»	168	168	»	»	»	»	»	»	»	50	50	50	»
LOCARNO	209	188	21	206	187	19	2	1	3	1	2	4	18	22	18	4
MOLLIA	466	466	»	429	429	»	3	34	37	37	»	»	81	81	81	»
MORCA	279	249	30	279	249	30	»	»	»	»	»	7	53	60	53	7
MORONDO	310	340	»	339	339	»	»	1	1	1	»	1	61	62	62	»
PARONE	222	220	2	220	218	2	»	2	2	2	»	8	20	28	28	»
PILA	351	351	»	325	325	»	»	26	26	26	»	21	34	55	55	»
PIODE	433	433	»	410	410	»	5	18	23	23	»	1	52	53	53	»
QUARONA	704	704	»	699	699	»	»	5	5	5	»	7	109	116	116	»
RASSA	464	464	»	438	438	»	1	25	26	26	»	2	236	238	238	»
RIVA SAN GIUSEPPE	291	291	»	266	266	»	25	»	25	25	»	»	48	48	48	»
RIMASCO	421	406	15	420	405	15	1	»	1	1	»	5	47	52	49	3
RIMELLA	1057	1057	»	1057	1057	»	»	»	»	»	»	13	257	270	270	»
RIVA VALDOBBIÀ	627	617	10	576	569	7	2	49	51	48	3	1	67	68	68	»
ROCCA PIETRA	699	672	27	676	656	20	7	16	23	16	7	15	80	95	92	3
ROSSA	501	458	43	447	407	40	9	45	54	51	3	5	111	116	109	7
SABBIA	666	523	143	666	523	143	»	»	»	»	»	15	15	30	27	3
SCOFA	648	524	124	620	505	115	»	28	28	19	9	24	103	127	105	22
SCOPELLO	696	658	38	654	621	33	2	40	42	37	5	22	62	84	81	3
VALDUGGIA	3181	2382	799	3121	2330	791	14	46	60	52	8	48	353	401	305	96
VALMAGGIA	243	231	12	238	226	12	2	3	5	5	»	10	38	48	47	1

TAV. I. — POPOLAZIONE PRESENTE ED ASSENTE DEI COMUNI.

Censimento 1871.

Novara.

CIRCONDARI o DISTRETTI E COMUNI	Popolazione presente											Assenti dal Comune				
	COMPLESSIVA			CON DIMORA STABILE			CON DIMORA OCCASIONALE					TOTALE degli assenti				
	TOTALE	agglomerata nei centri delle frazioni	sparsa nella campagna	TOTALE	agglomerata nei centri delle frazioni	sparsa nella campagna	di passaggio per qualche tempo	TOTALE	agglomerata	sparsa	per meno di sei mesi	per più di sei mesi	TOTALE	dai centri delle frazioni	dalla campagna	
VARALLO	3175	2774	401	3131	2735	396	7	37	44	39	5	38	239	277	256	21
VOCCA	410	395	15	408	393	15	»	2	2	2	»	10	115	125	120	5
Totale...	32475	29557	2918	31517	28683	2834	135	823	958	874	84	443	4498	4941	4593	318
Circondario di Vercelli.																
ALBANO VERCELLESE	913	900	13	887	874	13	3	23	26	26	»	4	15	19	19	»
ALICE CASTELLO	1852	1736	116	1783	1676	107	2	67	69	60	9	4	70	74	63	11
ARBORE	1609	1530	79	1572	1493	79	9	28	37	37	»	6	35	41	41	»
ASIGLIANO	3896	3353	543	3892	3349	543	1	3	4	4	»	87	46	133	117	16
BALOCCO	1069	644	425	1065	644	421	»	4	4	»	4	2	8	10	3	7
BIANZÈ	3535	2398	1137	3433	2358	1075	21	81	102	40	62	17	77	94	65	29
BORGO D'ALE	3322	2999	323	3317	2995	322	1	4	5	4	1	11	80	94	93	1
BURONZO	1346	894	452	1330	879	451	4	12	16	15	1	4	22	26	22	4
CARESANA	3375	2990	385	3373	2988	385	»	2	2	2	»	23	54	76	68	8
CARESANA BLOT	625	172	453	608	170	438	»	17	17	2	15	3	9	12	3	9
CARISIO	1605	1031	574	1564	1005	559	13	28	41	26	15	7	15	22	7	15
CASANOVA ELVO	836	436	400	812	421	391	1	23	24	15	9	7	20	27	16	11
CASCINE SAN GIACOMO	524	497	27	524	497	27	»	»	»	»	»	3	6	9	8	1
CIGLIANO	5758	5415	343	5701	5358	343	10	47	57	57	»	102	133	265	225	10
COLLOBIANO	347	271	76	343	267	76	»	4	4	4	»	4	5	9	9	»
COSTANZANA	2140	2011	129	2125	2002	123	1	14	15	9	6	44	45	89	88	1
CRESCENTINO	6584	5688	896	6452	5574	878	33	99	132	114	18	48	171	219	200	19
CROVA	1191	1054	137	1148	1016	132	10	33	43	35	5	3	14	17	17	»
DESANA	1777	1586	191	1748	1560	188	8	21	29	26	3	4	32	36	34	2
FONTANETTO DA PO	2772	2493	279	2696	2446	250	17	59	76	47	29	10	84	94	85	9
FORMIGLIANA	445	353	92	439	347	92	»	6	6	6	»	»	1	1	1	»
GATTINARA	4670	4629	41	4626	4585	41	5	39	44	44	»	5	91	96	96	»
GHISLARENCO	744	740	4	742	738	4	2	»	2	2	»	2	9	11	11	»
GIFFLENGA	153	138	15	153	138	15	»	»	»	»	»	»	»	»	»	»
GREGGIO	691	622	69	688	619	69	»	3	3	3	»	5	13	18	12	6
LAMPORO	1370	1267	103	1317	1221	96	16	37	53	46	7	17	44	61	61	»
LENTA	1064	1064	»	1049	1049	»	2	13	15	15	»	2	9	11	11	»
LIGNANA	1407	1245	162	1363	1206	157	3	41	44	39	5	3	24	27	20	7
LIVORNO VERCELLESE	5797	4799	998	5680	4730	950	21	96	117	69	48	50	222	272	253	19
LOZZOLO	688	680	8	688	630	8	»	»	»	»	»	3	35	38	36	2

TAV. I. — POPOLAZIONE PRESENTE ED ASSENTE DEI COMUNI.

Censimento 1871.

Novara.

CIRCONDARI o DISTRETTI E COMUNI	Popolazione presente											Assenti dal Comune				
	COMPLESSIVA			CON DIMORA STABILE			CON DIMORA OCCASIONALE					TOTALE degli assenti				
	TOTALE	agglomerata nei centri delle frazioni	sparsa nella campagna	TOTALE	agglomerata nei centri delle frazioni	sparsa nella campagna	di passaggio per qualche tempo	TOTALE	agglomerata	sparsa	per meno di sei mesi	per più di sei mesi	TOTALE	dai centri delle frazioni	dalla campagna	
MONCRIVELLO	2160	1749	411	2148	1737	411	2	10	12	12	»	11	81	92	91	1
METTA DE' CONTI	1663	1562	101	1635	1546	89	2	26	28	16	19	11	21	32	31	1
OLCENENGO	1383	944	439	1383	944	439	»	»	»	»	»	2	11	13	13	»
OLDENICO	727	727	»	724	724	»	1	2	3	3	»	20	22	42	42	»
PALAZZOLO VERCELLESE	2339	2247	92	2293	2220	73	17	29	46	27	19	»	60	60	60	»
PERTENGO	1292	1244	48	1280	1232	48	5	7	12	12	»	3	28	31	30	1
PREZZANA	2965	2733	232	2911	2683	228	10	44	54	50	4	1	10	11	11	»
PRAROLO	1565	1455	110	1538	1435	103	»	27	27	20	7	3	13	16	15	1
QUINTO VERCELLESE	557	417	140	547	408	139	»	10	10	9	1	75	21	96	92	4
RIVE	1218	1050	168	1195	1033	162	5	18	23	17	6	3	5	8	5	3
ROASENDA	622	330	292	616	326	290	6	»	6	4	2	45	148	193	192	1
ROASIO	2417	2383	34	2378	2344	34	7	32	39	39	»	8	20	28	17	11
ROSSICO	1738	1320	418	1663	1280	383	8	67	75	40	35	1	1	1	1	»
SALASCO	684	676	8	683	675	8	1	»	1	1	»	6	13	19	15	4
SALI VERCELLESE	861	584	277	840	575	265	»	21	21	9	12	63	145	208	191	17
SALEGGIA	3960	3667	293	3897	3608	289	21	42	63	59	4	10	78	88	76	12
SAN GERMANO VERCELLESE	4575	3368	1207	4506	3348	1158	5	64	69	20	49	26	117	143	108	35
SANTITÀ	5207	4003	1204	5134	3954	1180	12	61	73	49	24	3	20	23	22	1
STROPPIANA	2821	2645	176	2813	2637	176	5	3	8	8	»	9	9	9	»	
TRICERRO	1781	1657	124	1765	1654	111	1	15	16	3	13	37	155	192	175	17
TRINO	9774	8623	1151	9724	8573	1150	13	37	50	49	1	14	66	80	44	36
TRONZANO VERCELLESE	3818	2528	1290	3738	2492	1246	13	67	80	36	44	102	496	598	549	49
VERCELLI	27349	22862	4487	26503	22074	4429	91	755	846	788	58	34	34	34	»	
VILLA DEL BOSCO	658	650	8	654	646	8	»	4	4	4	»	5	21	26	26	»
VILLARBOIT	968	960	8	935	927	8	»	33	33	33	»	931	3000	3931	3547	384
Totale...	145207	124019	21188	142621	121961	20660	408	2178	2586	2058	528	931	3000	3931	3547	384
Riepilogo.																
BIELLA	139632	110650	28982	136267	108012	28255	386	2979	3365	2638	727	1625	8953	10578	8546	2032
DOMODOSSOLA	34719	29210	5509	34003	28713	5290	93	623	716	497	219	566	4050	4616	3859	757
NOVARA	207305	166996	40309	204562	164716	39846	394	2349	2743	2280	463	1298	7259	8557	7563	994
PALLANZA	65647	62113	3534	63918	60472	3446	255	1474	1729	1641	88	1358	5336	6694	6467	227
VARALLO	32475	29557	2918	31517	28683	2834	135	823	958	874	84	443	4498	4941	4593	348
VERCELLI	145207	124019	21188	142621	121961	20660	408	2178	2586	2058	528	931	3000	3931	3547	384
Totale della Provincia...	624985	522545	102440	612888	512557	100331	1671	10426	12097	9988	2109	6221	33096	39317	24575	4743

TAV. I. — POPOLAZIONE PRESENTE ED ASSENTE DEI COMUNI.

Censimento 1871.

Padova.

CIRCONDARI o DISTRETTI E COMUNI	Popolazione presente									Assenti dal Comune						
	COMPLESSIVA			CON DIMORA STABILE			CON DIMORA OCCASIONALE			per meno di sei mesi	per più di sei mesi	TOTALE degli assenti				
	TOTALE	agglomerata nei centri delle frazioni	sparsa nella campagna	TOTALE	agglomerata nei centri delle frazioni	sparsa nella campagna	di passaggio per qualche tempo	TOTALE	agglomerata			sparsa	TOTALE	dai centri delle frazioni	dalla campagna	
PROVINCIA DI PADOVA.																
Distretto di Campo San Piero.																
BORGORICCO	3357	180	3177	3352	179	3173	»	5	5	1	4	11	97	108	11	97
CAMPO D'ARSEGO.....	3450	139	3311	3418	133	3285	3	29	32	6	26	14	96	110	7	103
CAMPO SAN MARTINO.....	2471	133	2338	2405	133	2332	1	5	6	»	6	3	24	27	4	23
CAMPO SAN PIERO.....	3315	1250	2065	3262	1198	2064	6	47	53	52	1	3	58	61	31	30
CURTAROLO.....	2180	78	2102	2179	78	2101	»	1	1	»	1	»	26	26	1	25
LOREGGIA	2704	92	2612	2698	89	2609	»	6	6	3	3	1	74	75	6	69
MASSANZAGO	1639	129	1510	1624	127	1497	»	15	15	2	13	»	42	42	4	38
Piombino Dese.....	4248	1153	3095	4223	1146	3077	»	25	25	7	18	5	120	125	34	91
SAN GIORGIO DELLE PERTICHE	2971	270	2701	2969	270	2699	»	2	2	»	2	2	55	57	9	48
SANTA GIUSTINA IN COLLE...	2728	142	2586	2715	141	2574	2	11	13	1	12	4	48	52	2	50
TREBASELEGHE.....	4211	204	4007	4211	204	4007	»	»	»	»	»	6	53	59	9	50
VILLA DEL CONTE.....	2286	154	2132	2282	154	2128	1	3	4	»	4	»	41	41	5	36
VILLANOVA DI CAMPO S. PIERO	1771	63	1708	1734	61	1673	»	37	37	2	35	4	35	39	5	34
Totale....	37331	3987	33344	37132	3913	33219	13	186	199	74	125	53	769	822	128	694
Distretto di Cittadella.																
CARMIGNANO DI BRENTA.....	1414	614	800	1377	604	773	»	37	37	10	27	11	26	37	17	20
CITADELLA.....	8505	3779	4726	8443	3749	4694	3	59	62	30	32	21	106	127	122	5
FONTANIVA.....	2987	1795	1192	2973	1792	1181	»	14	14	3	11	12	79	91	14	77
GALLIERA VENETA.....	2992	2216	686	2886	2202	684	»	16	16	14	2	»	21	21	17	4
GAZZO.....	2052	1205	847	2033	1195	838	1	18	19	10	9	10	30	40	30	10
GRANTORTO.....	1612	709	904	1577	708	869	»	36	36	1	35	8	18	26	20	6
SAN GIORGIO IN BOSCO.....	3205	130	3075	3193	130	3063	12	»	12	»	12	»	»	»	»	»
SAN MARTINO DI LUPARI.....	5296	3320	1976	5290	3314	1976	2	4	6	6	»	1	114	115	102	13
SAN PIETRO ENGÙ.....	1833	871	962	1694	820	874	5	134	139	51	88	3	34	37	20	17
TOMBOLO.....	2721	2447	274	2701	2432	269	1	19	20	15	5	2	51	53	49	4
Totale....	32528	17086	15442	32167	16946	15221	24	337	361	140	221	68	479	547	391	156

TAV. I. — POPOLAZIONE PRESENTE ED ASSENTE DEI COMUNI.

Censimento 1871.

Padova.

CIRCONDARI o DISTRETTI E COMUNI	Popolazione presente										Assenti dal Comune						
	COMPLESSIVA				CON DIMORA STABILE			CON DIMORA OCCASIONALE			per meno di sei mesi	per più di sei mesi	TOTALE degli assenti				
	TOTALE	agglomerata nei centri delle frazioni	sparsa nella campagna	TOTALE	agglomerata nei centri delle frazioni	sparsa nella campagna	di passaggio per qualche tempo	TOTALE	agglomerata	sparsa			TOTALE	dai centri delle frazioni	dalla campagna		
Distretto di Conselve.																	
AGNA	2797	»	2797	2797	»	2797	»	»	»	»	»	»	7	13	20	»	20
ANGILLARA.....	3987	3196	791	3946	3162	784	16	25	41	34	7	21	33	54	46	8	
ARRE.....	1605	171	1434	1580	151	1429	5	20	25	20	5	3	38	41	24	17	
BAGNOLI DI SOPRA.....	3018	381	2637	3000	374	2626	10	8	18	7	11	1	53	54	24	30	
CARTURA.....	2437	262	2175	2422	257	2165	»	15	15	5	10	4	73	77	11	66	
CONSELVE.....	4440	825	3615	4418	811	3607	»	22	22	14	8	4	11	15	4	11	
PONTE CANALE.....	2184	317	1867	2000	316	1684	9	175	184	1	183	6	17	23	8	15	
TERRASSA PADOVANA.....	1581	»	1581	1557	»	1557	8	16	24	»	24	1	13	14	»	14	
TRIBANO.....	3705	980	2725	3704	979	2725	»	1	1	1	»	2	23	25	2	23	
Totale....	25754	6132	19622	25424	6050	19374	48	282	330	82	248	49	274	323	119	204	
Distretto di Este.																	
BAONE.....	2791	1421	1370	2634	1348	1286	5	152	157	73	84	9	31	40	28	12	
BARBONA.....	1530	873	657	1525	868	657	»	5	5	5	»	»	3	3	3	»	
CARICERI.....	1797	»	1797	1786	»	1786	»	11	11	»	11	2	32	34	»	34	
CINTO EUGANEO.....	2009	»	2009	1986	»	1986	»	23	23	»	23	3	27	30	»	30	
ESTE.....	10007	6179	3828	9825	6019	3806	14	168	182	160	22	44	168	212	160	52	
LOZZO ATESTINO.....	2861	»	2861	2855	»	2855	1	5	6	»	6	9	109	118	»	118	
OSPEDALETTO EUGANEO.....	3469	266	3203	3451	266	3185	3	15	18	»	18	16	19	35	3	32	
PIACENZA D'ADIGE.....	2402	335	2067	2402	335	2067	»	»	»	»	»	»	24	24	»	24	
PONSO.....	1809	313	1556	1774	306	1468	»	95	95	7	88	6	18	24	7	17	
SANT' ELENA.....	1375	188	1187	1374	187	1187	»	1	1	1	»	2	15	17	3	14	
SANT' URBANO.....	3339	»	3339	3331	»	3331	»	8	8	»	8	1	35	36	»	36	
VESCOVANA.....	3978	248	3730	3944	236	3708	5	29	34	12	22	8	38	46	7	39	
VIGIÙZZOLO D'ESTE.....	1451	1361	90	1440	1354	86	»	11	11	7	4	2	26	28	22	6	
VILLA ESTENSE.....	2530	341	2189	2520	331	2189	»	10	10	10	»	8	6	14	1	13	
VÙ.....	2684	97	2587	2624	84	2540	9	51	60	13	47	2	29	31	2	29	
Totale....	44092	11622	32470	43471	11334	32137	37	584	621	288	333	112	580	692	236	456	
Distretto di Monselice.																	
ARQUÀ PETRARCA.....	1311	490	821	1300	488	812	»	11	11	2	9	3	14	17	10	7	
BATTAGLIA.....	3690	1445	2245	3566	1370	2196	18	106	124	75	49	19	68	87	43	44	
BOARA PISANI.....	2497	158	2339	2487	149	2338	2	8	10	9	1	1	21	22	»	22	

TAV. I. — POPOLAZIONE PRESENTE ED ASSENTE DEI COMUNI.
Censimento 1871.

Padova.

CIRCONDARI o DISTRETTI E COMUNI	Popolazione presente											Assenti dal Comune				
	COMPLESSIVA			CON DIMORA STABILE			CON DIMORA OCCASIONALE					per meno di sei mesi	per più di sei mesi	TOTALE degli assenti		
	TOTALE	agglomerata nei centri delle frazioni	sparsa nella campagna	TOTALE	agglomerata nei centri delle frazioni	sparsa nella campagna	di passaggio per qualche tempo	TOTALE	agglomerata	sparsa	TOTALE			dal centri delle frazioni	dalla campagna	
GALZIGNANO.....	2204	320	1884	2189	312	1877	1	14	15	8	7	8	33	41	10	31
MONSELICE.....	9765	3131	6634	9634	3052	6582	17	114	131	79	52	23	145	168	81	87
PERNUMIA.....	2514	341	2173	2480	341	2139	5	29	34	»	34	21	35	56	8	48
POZZONOVO.....	2383	172	2211	2363	169	2194	»	20	20	3	17	4	31	35	8	27
SAN PIETRO VIMINARIO.....	1595	»	1595	1583	»	1583	»	12	12	»	12	»	21	21	»	21
SOLESINO.....	2504	»	2504	2497	»	2497	»	7	7	»	7	»	8	10	»	10
STANGHELLA.....	3484	1059	2425	3465	1052	2413	»	19	19	7	12	15	35	50	37	13
Totale....	31947	7116	24831	31564	6933	24631	43	340	383	183	200	96	411	507	197	310
Distretto di Montagnana.																
CASALE DI SCODOSIA.....	3516	151	3365	3515	151	3364	1	»	1	»	1	»	55	55	»	55
CASTELBALDO.....	2647	1555	1092	2646	1554	1092	1	»	1	1	»	2	25	27	16	11
MASI.....	2214	114	2100	2207	107	2100	6	1	7	7	»	9	»	9	»	»
MEGLIADINO S. FIDENZIO.....	2615	110	2505	2583	110	2473	12	20	32	»	32	10	21	31	»	31
MEGLIADINO S. VITALE.....	2483	180	2303	2481	180	2301	»	2	2	»	2	12	25	37	»	37
MERLARA.....	2687	1853	834	2686	1852	834	»	1	1	1	»	1	18	19	12	7
MONTAGNANA.....	9178	2748	6430	9089	2674	6415	8	81	89	74	15	37	136	173	89	84
SALETTO.....	2851	1065	1786	2846	1060	1786	1	4	5	5	»	13	29	42	4	38
SANTA MARGHERITA D'ADIGE..	2391	1115	1276	2391	1115	1276	»	»	»	»	»	»	42	42	28	14
URBANA.....	1926	153	1773	1926	153	1773	»	»	»	»	»	2	11	13	1	12
Totale....	32503	904	23604	32370	8953	23414	29	109	138	88	50	86	362	448	159	289
Distretto di Padova.																
ABANO BAGNI.....	3439	513	2926	3283	470	2815	»	154	154	43	111	14	73	87	15	72
ALBIGNASEGO.....	3170	111	3059	3160	107	3053	9	1	10	4	6	»	36	36	1	35
CADONEGHE.....	1747	»	1747	1747	»	1747	»	»	»	»	»	»	21	21	»	21
CAMPODORO.....	1413	»	1413	1379	»	1379	»	34	34	»	»	3	21	21	»	24
CARRARA SAN GIORGIO.....	2235	769	1466	2208	749	1459	19	8	27	20	7	13	77	90	33	57
CARRARA SANTO STEFANO...	1275	305	970	1272	304	968	1	2	3	1	2	4	25	29	8	21
CASAL SER UGO.....	1813	184	1629	1806	181	1625	4	3	7	3	4	1	22	23	5	18
CERVARESE SANTA CROCE...	2081	»	2081	2079	»	2079	2	»	2	»	2	3	20	23	»	23
LIMENA.....	1769	283	1486	1760	280	1480	6	3	9	3	6	5	51	56	20	36
MASERÀ DI PADOVA.....	2431	399	2032	2431	399	2032	»	»	»	»	»	»	6	6	1	5
MESTRINO.....	2468	281	2187	2452	272	2180	7	9	16	9	7	17	34	51	1	50

TAV. I. — POPOLAZIONE PRESENTE ED ASSENTE DEI COMUNI.

Padova.

CIRCONDARI o DISTRETTI E COMUNI	Popolazione presente											Assenti dal Comune				
	COMPLESSIVA			CON DIMORA STABILE			CON DIMORA OCCASIONALE					per meno di sei mesi	per più di sei mesi	TOTALE degli assenti		
	TOTALE	agglomerata nei centri delle frazioni	sparsa nella campagna	TOTALE	agglomerata nei centri delle frazioni	sparsa nella campagna	di passaggio per qualche tempo	TOTALE	agglomerata	sparsa	TOTALE			dal centri delle frazioni	dalla campagna	
NOVENTA PADOVANA.....	1562	259	1303	1525	249	1276	4	33	37	10	27	33	72	105	22	83
PADOVA.....	66107	52049	14058	63742	49761	13981	350	2015	2365	2288	77	262	858	1120	1030	90
PIAZZOLA SUL BRENTA.....	5102	1164	3938	4972	1110	3862	»	130	130	54	76	1	73	74	29	45
PONTE SAN NICCOLÒ.....	1934	391	1543	1925	387	1538	»	9	9	4	5	1	10	11	3	8
ROVOLON.....	2204	235	1949	2199	255	1944	2	3	5	»	5	»	15	15	4	11
RUBANO.....	1773	87	1686	1773	87	1686	»	»	»	»	»	»	»	»	»	»
SACCOLONGO.....	1942	200	1742	1925	198	1727	11	6	17	2	15	4	10	14	2	12
SAONARA.....	2556	»	2556	2522	»	2522	3	31	34	»	34	»	47	47	»	47
SILVAVAZZANO DENTRO.....	2445	182	2263	2402	177	2225	»	43	43	5	38	2	16	18	5	13
TEOLO.....	3810	337	3473	3750	318	3432	6	54	60	19	41	6	43	54	4	50
TORREGLIA.....	2217	»	2217	2186	»	2186	2	29	31	»	31	3	3	6	»	6
VERGOLANO.....	1561	262	1299	1551	257	1294	4	6	10	5	5	»	13	13	2	11
VIGODARZERE.....	3262	221	3041	3258	219	3039	2	2	4	2	2	6	32	38	3	35
VIGONZA.....	4677	»	4677	4675	»	4675	2	»	2	»	2	22	63	86	»	86
VILLAFRANCA PADOVANA....	2408	»	2408	2382	»	2382	12	14	26	»	26	5	33	38	»	38
Totale....	127401	58252	69149	124366	55780	68586	446	2589	3035	2472	563	406	1679	2085	1188	807
Distretto di Piove di Sacco.																
ARZERGRANDE.....	2291	572	1719	2287	568	1719	1	3	4	4	»	1	»	1	»	1
BOVOLENTA.....	3081	1673	1408	3064	1658	1406	10	7	17	15	2	»	24	24	22	2
BRUGINE.....	3353	609	2744	3344	608	2736	5	4	9	1	8	8	59	67	8	59
CODEVIGO.....	2359	461	1898	2359	461	1898	»	»	»	»	»	4	2	6	4	2
CORREZZOLA.....	3811	891	2920	3749	864	2885	1	61	62	27	35	2	28	30	11	19
LEGNARO.....	3368	320	3048	3333	305	3028	3	32	35	15	20	20	52	72	19	53
PIOVE DI SACCO.....	8221	2956	5265	8109	2863	5246	30	82	112	93	19	27	106	133	79	54
POLVERARA.....	1631	»	1631	1609	»	1609	»	22	22	»	22	»	6	6	»	6
PONTELONGO.....	2120	1080	1040	2119	1079	1040	1	»	1	1	»	3	8	11	8	3
S. ANGELO DI PIOVE DI SACCO	2634	1327	1307	2561	1296	1265	3	70	73	31	42	5	49	54	33	21
Totale....	32869	9889	22980	32534	9702	22832	54	281	335	187	148	70	334	404	183	221
Riepilogo.																
CAMPO S. PIERO.....	37331	3987	33344	37132	3913	33219	13	186	199	74	125	53	769	822	128	694
CITTADELLA.....	32528	17086	15442	32167	16946	15221	24	337	361	140	221	68	479	547	391	156

TAV. I. — POPOLAZIONE PRESENTE ED ASSENTE DEI COMUNI.

Censimento 1871.

Padova.

CIRCONDARI o DISTRETTI E COMUNI	Popolazione presente											Assenti dal Comune				
	COMPLESSIVA			CON DIMORA STABILE			CON DIMORA OCCASIONALE					per meno di sei mesi	per più di sei mesi	TOTALE degli assenti		
	TOTALE	agglomerata nei centri delle frazioni	sparsa nella campagna	TOTALE	agglomerata nei centri delle frazioni	sparsa nella campagna	di passaggio	per qualche tempo	TOTALE	agglomerata	sparsa			TOTALE	dai centri delle frazioni	dalla campagna
CONSELVE.....	25754	6132	19622	25424	6050	19374	48	282	330	82	248	49	274	323	119	204
ESTE.....	44092	11622	32470	43471	11334	32137	37	584	621	288	333	112	580	692	236	456
MONSELICE.....	31947	7116	24831	31564	6933	24631	43	340	383	183	200	96	411	507	197	310
MONTAGNANA.....	32508	9044	23464	32370	8956	23414	29	109	138	88	50	86	362	448	159	289
PADOVA.....	127401	58252	69149	124366	55780	68586	146	2589	3035	2472	563	406	1679	2085	1188	897
PIOVE DI SACCO.....	32869	9889	22980	32534	9702	22832	54	281	335	187	148	70	334	404	183	221
Totale della Provincia...	364430	123128	241302	359028	119614	239414	694	4708	5402	3514	1888	940	4888	5828	2601	3227

PROVINCIA DI PALERMO.

Circondario di Cefalù.

ALIMENA.....	4580	4510	70	4572	4502	70	5	3	8	8	20	54	83	83		
BUOMPIETRO.....	2571	2515	56	2571	2515	56					16	75	91	91		
CAMPOPELICE.....	1442	1416	26	1422	1409	13	11	9	20	7	13	5	20	25	25	
CASTELBUONO.....	8306	8306		8162	8162		29	115	144	144		9	51	60	60	
CEFALÙ.....	10194	10017	177	10080	9903	177	26	88	114	114		89	100	189	189	
COLLESANO.....	5084	4870	214	4939	4820	119	8	137	145	50	95	5	22	27	27	
GANGI.....	13057	12921	136	13044	12908	136	2	11	13	13		12	70	82	82	
GERACI SICULO.....	3382	3382		3360	3360			22	22	22		24	56	80	80	
GRATTIERI.....	2654	2619	35	2647	2612	35	1	6	7	7		41	183	224	224	
ISNELLO.....	3260	3260		3225	3225		4	31	35	35		333	120	453	453	
LASCARI.....	1145	1145		1145	1145							19	11	30	30	
PETRALIA SOPRANA.....	6604	5221	1383	6564	5204	1360	3	37	40	17	23	109	81	190	169	21
PETRALIA SOTTANA.....	7374	6577	797	7258	6502	756	27	89	116	75	41	92	66	158	143	15
POLIZZI GENEROSA.....	6724	6584	140	6476	6444	32	66	182	248	140	108	8	3	11	11	
POLLINA.....	1936	1862	74	1934	1860	74	1	1	2	2		13	33	46	46	
SAN MAURO CASTELVERDE.....	5168	5036	132	5024	4998	26	1	143	144	38	106	10	68	78	76	2
Totale....	83481	80241	3240	82423	79569	2854	184	874	1058	672	386	814	1013	1827	1789	38

Circondario di Corleone.

BISACQUINO.....	9128	9123	5	9128	9123	5						18	88	106	106	
CAMPOFIORITO.....	1518	1518		1518	1518									10	10	10
CHIUSA SCLAFANI.....	6968	6958	10	6962	6952	10		6	6	6		4	70	74	74	

TAV. I. — POPOLAZIONE PRESENTE ED ASSENTE DEI COMUNI.

Censimento 1871.

Palermo.

CIRCONDARI o DISTRETTI E COMUNI	Popolazione presente											Assenti dal Comune				
	COMPLESSIVA			CON DIMORA STABILE			CON DIMORA OCCASIONALE					per meno di sei mesi	per più di sei mesi	TOTALE degli assenti		
	TOTALE	agglomerata nei centri delle frazioni	sparsa nella campagna	TOTALE	agglomerata nei centri delle frazioni	sparsa nella campagna	di passaggio	per qualche tempo	TOTALE	agglomerata	sparsa			TOTALE	dai centri delle frazioni	dalla campagna
CONTESSA.....	3201	3122	79	3101	3085	16	8	92	100	37	63	74	110	184	183	1
CORLEONE.....	16304	16304		16060	16060		37	207	244	244		37	58	95	95	
GIULIANA.....	3614	3612	2	3601	3599	2		13	13	13		2	32	34	34	
PALAZZO ADRIANO.....	5438	5438		5385	5385		2	51	53	53		3	98	101	101	
PRIZZI.....	8835	8792	43	8769	8726	43	2	64	66	66		15	107	122	122	
ROCCAMENA.....	1516	1495	21	1475	1475		2	39	41	20	21		4	4	4	
Totale...	56522	56362	160	55999	55923	76	51	472	523	439	84	153	577	730	729	1

Circondario di Palermo.

BAGHERIA.....	11651	11062	589	11532	11028	504	4	115	119	34	85	49	73	122	120	2
BALISTRATE.....	2413	2413		2378	2378		10	25	35	35		3	26	29	29	
BELMONTE MEZZAGNO.....	3886	3886		3860	3860			26	26	26			21	21	21	
BORGETTO.....	6019	6011	8	6016	6008	8	3		3	3		4	26	30	30	
CAPACI.....	2634	2634		2626	2626		8		8	8		14	18	32	32	
CARINI.....	9585	9501	84	9585	9501	84						275	92	367	308	59
CASELDACCIA.....	2013	1993	20	1974	1974			39	39	19	20		16	16	16	
CINISI.....	6600	6582	18	6546	6528	18	19	35	54	54		36	34	70	70	
FIGARAZZI.....	2103	2099	4	2102	2099	4							6	6	6	
GIARDINELLI.....	678	678		678	678							13	2	15		15
ISOLA DELLE FEMMINE.....	1657	1657		1641	1641		7	9	16	16		12	30	42	42	
MARINEO.....	8991	8991		8880	8880		9	102	111	111		24	88	112	112	
MISILMERI.....	7380	7357	23	7374	7351	23		6	6	6		17	76	93	93	
MONREALE.....	16211	16180	31	15974	15949	25	2	235	237	231	6	12	41	53	53	
MONTEDIPRTE.....	5076	5050	26	5002	4976	26	20	54	74	74		6	78	84	84	
PALERMO.....	219398	217321	2077	217054	215006	2048	1698	646	2344	2315	29	2013	1948	3961	3919	42
PARCO.....	4055	3973	80	4044	3964	80	4	7	11	11		57	56	113	76	37
PARTINICO.....	20154	20107	47	19850	19944	6	79	125	204	163	41	30	76	106	106	
PIANA DE' GRECI.....	7714	7714		7694	7694		6	14	20	20		10	73	83	83	
SAN CIPPIRELLLO.....	2401	2401		2390	2390		3	8	11	11		11	10	21	21	
SAN GIUSEPPE JATO.....	5081	5014	67	4978	4978		11	92	103	36	67	4	6	10	10	
SANTA CRISTINA GELA.....	1181	1178	3	1166	1166			15	15	12	3	3	23	26	26	
SANTA MARIA D' OGLIASTRO.....	1935	1935		1925	1925			10	10	10			14	14	14	
SOLANTO.....	3342	3238	104	3336	3232	104	6		6	6		4	22	26	26	
TERRASINI FAVAROTTA.....	4978	4978		4952	4952			26	26	26			40	40	40	

TAV. I. — POPOLAZIONE PRESENTE ED ASSENTE DEI COMUNI.

Censimento 1871.

Palermo.

CIRCONDARI o DISTRETTI E COMUNI	Popolazione presente									Assenti dal Comune						
	COMPLESSIVA			CON DIMORA STABILE			CON DIMORA OCCASIONALE			per meno di sei mesi	per più di sei mesi	TOTALE degli assenti				
	TOTALE	agglomerata nei centri delle frazioni	sparsa nella campagna	TOTALE	agglomerata nei centri delle frazioni	sparsa nella campagna	di passaggio per qualche tempo	TOTALE	agglomerata			sparsa	TOTALE	dai centri delle frazioni	dalla campagna	
TORRETTA	3318	3284	34	3311	3277	34	»	7	7	7	»	2	33	35	35	»
USTICA	1446	1446	»	1261	1261	»	5	180	185	185	»	24	245	269	269	»
VILLARATE	2521	2450	71	2492	2421	71	12	17	29	29	»	3	13	16	16	»
Totale...	364421	361135	3286	360722	357687	3035	1906	1793	3699	3448	251	2626	3186	5812	5657	155
Circondario di Termini Imerese.																
ALIA	4562	4546	16	4486	4470	16	6	70	76	76	»	5	16	21	21	»
ALMINUSA	1292	1292	»	1292	1292	»	»	»	»	»	»	»	14	14	14	»
ALTAVILLA MILICIA	3236	3186	50	3216	3167	49	»	20	20	19	1	12	16	28	21	4
BAUCINA	3423	3423	»	3386	3386	»	»	37	37	37	»	»	44	44	44	»
CACCAMO	7203	7203	»	7176	7176	»	»	27	27	27	»	2	62	64	64	»
CALTAVUTURO	5318	5318	»	5305	5305	»	4	9	13	13	»	»	38	38	38	»
CASTRONOVO DI SICILIA	4313	4266	47	3980	3980	»	2	331	333	286	47	1	19	20	20	»
CEPALÀ DIANA	905	901	4	905	901	4	»	»	»	»	»	»	1	1	1	»
CERDA	4013	4013	»	3997	3997	»	5	11	16	16	»	2	27	29	29	»
CIMINNA	5721	5717	4	5702	5698	4	11	8	19	19	»	1	52	53	53	»
GODRANO	847	847	»	845	845	»	»	2	2	2	»	1	10	11	11	»
LERCARA FREDDI	9154	9062	92	8799	8707	92	12	343	355	355	»	70	198	268	268	»
MEZZOJUSO	7161	7156	5	7110	7105	5	5	46	51	51	»	37	80	117	117	»
MONTEMACGIORE BELSITO	7004	7004	»	6947	6947	»	8	49	57	57	»	6	145	151	151	»
ROCCAPALUMBA	3032	2909	123	2965	2879	86	15	52	67	30	37	1	37	38	36	2
SCIARA	1747	1731	16	1747	1731	16	»	»	»	»	»	14	2	16	16	»
SCIAFANI	754	754	»	753	753	»	»	1	1	1	»	»	4	4	4	»
TERMINI IMERESE	19739	19639	100	19659	19559	100	21	59	80	80	»	»	105	105	105	»
TRABIA	4618	4577	41	4591	4550	41	6	21	27	27	»	2	26	28	27	1
VALLE D'OLMO	7003	6996	7	6939	6932	7	64	»	64	64	»	4	44	48	48	»
VENTIMIGLIA DI SICILIA	4714	4714	»	4703	4703	»	»	11	11	11	»	39	55	94	94	»
VICARI	4485	4328	157	4423	4304	119	33	29	62	24	38	19	21	40	32	8
VILLAFRATI	3010	3005	5	3010	3005	5	»	»	»	»	»	11	29	40	40	»
Totale...	113254	112587	667	111936	111392	544	192	1126	1318	1195	123	227	1045	1272	1257	15

TAV. I. — POPOLAZIONE PRESENTE ED ASSENTE DEI COMUNI.

Palermo.

Censimento 1871.

CIRCONDARI o DISTRETTI E COMUNI	Popolazione presente											Assenti dal Comune				
	COMPLESSIVA			CON DIMORA STABILE			CON DIMORA OCCASIONALE					per meno di sei mesi	per più di sei mesi	TOTALE degli assenti		
	TOTALE	agglomerata nei centri delle frazioni	sparsa nella campagna	TOTALE	agglomerata nei centri delle frazioni	sparsa nella campagna	di passaggio per qualche tempo	TOTALE	agglomerata	sparsa	per meno di sei mesi			per più di sei mesi	TOTALE	dai centri delle frazioni
Riepilogo.																
CEPALÙ	83481	80241	3240	82423	79569	2854	184	874	1058	672	386	814	1013	1827	1789	38
CORLEONE	56522	56362	160	55999	55923	76	51	471	523	439	84	153	577	730	729	1
PALERMO	364421	361135	3286	360722	357687	3035	1906	1793	3699	3448	251	2626	3186	5812	5657	155
TERMINI IMERESE	113254	112587	667	111936	111392	544	192	1126	1318	1195	123	227	1045	1272	1257	15
Totale della Provincia.	617678	610325	7353	611980	604571	6509	2331	4265	6598	5754	844	3820	5821	9641	9432	209
PROVINCIA DI PARMA.																
Circondario di Borgo San Donnino.																
BORGIO SAN DONNINO	10855	4359	6496	10692	4242	6450	59	104	163	117	46	105	217	322	173	149
BUSSETO	8663	1969	6694	8387	1875	6512	55	221	276	94	182	38	173	216	97	119
FONTEVELLATO	5851	1877	3974	5754	1850	3904	62	35	97	27	70	86	182	268	103	165
FONTEVIVO	2762	342	2420	2740	339	2401	15	7	22	3	19	39	112	151	18	133
MEDESANO	4054	371	3683	4023	369	3654	19	12	31	2	29	23	126	149	15	134
NOCEO	5980	917	5063	5899	880	5019	20	61	81	37	44	28	121	149	25	124
PELLEGRINO PARMENSE	5216	678	4538	5200	667	4533	12	4	16	11	5	34	77	111	27	84
POLSENE PARMENSE	3264	2003	1261	3202	1956	1246	20	42	62	47	15	22	51	73	53	20
ROCCABIANCA	5373	1599	3774	5310	1571	3739	33	30	63	28	35	158	140	298	97	201
SALSONAAGGIORE	5882	932	4950	5796	971	4825	2	84	86	11	75	5	22	27	12	15
SAN SECONDO PARMENSE	5246	1760	3486	5140	1696	3444	31	75	106	64	42	110	148	258	142	116
SISSA	4812	2306	2506	4759	2292	2467	23	30	53	14	39	33	74	107	51	56
SORAGNA	5492	1439	4053	5443	1414	4029	64	36	100	3	97	67	85	152	9	143
TRE CASALI	3379	275	3104	3279	272	3007	2	5	7	5	2	19	51	70	25	45
VARANO DE' MELEGARI	2680	554	2126	2673	549	2124	3	18	21	15	6	10	61	71	51	20
ZIBELLO	3882	2566	1316	3861	2551	1310	3	18	21	15	6	10	61	71	51	20
Totale...	83391	23997	59394	82158	23494	58664	433	800	1233	503	730	790	1738	2523	944	1584
Circondario di Borgotaro.																
ALBARETO DI BORGOTARO	3733	1728	2005	3723	1728	1995	1	9	10	»	10	74	391	465	216	249
BEDONIA	4787	4473	314	4759	4446	313	13	15	28	27	1	308	672	980	922	53
BERCETO	6283	3272	3011	6255	3260	2995	13	15	28	12	16	153	417	570	306	264

TAV. I. — POPOLAZIONE PRESENTE ED ASSENTE DEI COMUNI.

Censimento 1871.

Parma.

CIRCONDARI o DISTRETTI E COMUNI	Popolazione presente									Assenti dal Comune						
	COMPLESSIVA			CON DIMORA STABILE			CON DIMORA OCCASIONALE			per meno di sei mesi	per più di sei mesi	TOTALE degli assenti				
	TOTALE	agglomerata nei centri delle frazioni	sparsa nella campagna	TOTALE	agglomerata nei centri delle frazioni	sparsa nella campagna	di passaggio per qualche tempo	TOTALE	agglomerata			sparsa	TOTALE dai centri delle frazioni	dalla campagna		
BORGOTARO	7461	5283	2178	7443	5270	2173	12	6	18	13	5	64	268	332	264	68
COMPIANO	4706	2035	2671	4662	2009	2653	26	18	44	26	18	139	696	835	385	450
TORNOLO	3587	2858	729	3585	2856	729	»	2	2	2	»	136	459	595	480	115
VALMOZZOLA	2147	1631	516	2142	1626	516	4	1	5	5	»	8	47	55	44	11
Totale...	32704	21280	11424	32569	21195	11374	69	66	135	85	50	832	2950	3832	2617	1215
Circondario di Parma.																
CALESTANO	2961	1816	1145	2936	1801	1135	12	13	25	15	10	105	170	275	171	104
COLLECCHIO	4158	1677	2481	4087	1650	2437	19	52	71	27	41	26	156	182	78	104
COLORNO	6664	1907	4757	6556	1860	4696	7	101	108	47	61	79	194	273	124	149
CORNIGLIO	5080	2723	2357	5052	2708	2344	19	9	28	15	13	352	451	803	422	381
CORTILE SAN MARTINO	3913	»	3913	3793	»	3793	19	101	120	»	120	9	82	91	»	91
FELINO	3096	1181	1915	3074	1176	1898	1	21	22	5	17	8	52	60	36	24
FORNOVO DI TARO	3273	625	2648	3225	598	2627	26	22	48	27	21	30	39	69	18	51
GOLESE	3687	»	3687	3600	»	3600	45	42	87	»	87	66	107	173	»	173
LANGHIRANO	5731	4106	1625	5645	4047	1598	32	54	86	59	27	125	190	315	197	118
LEGNANO DE' BAGNI	3006	148	2858	2992	148	2814	10	4	14	»	14	19	141	160	9	151
LEGNANO DI PALMIA	3156	1145	2011	3107	1121	1986	32	17	49	24	25	70	175	245	102	143
MEZZANI	4268	2652	1616	4226	2638	1588	5	37	42	14	28	23	52	75	45	30
MONCHIO	2110	1966	144	2092	1949	143	5	13	18	17	1	228	278	506	449	57
MONTESARUGOLO	4244	1163	3081	4200	1149	3051	25	19	44	14	30	57	112	169	59	110
NEVIANO DEGLI ARDUINI	5647	4266	1381	5624	4251	1373	17	6	23	15	8	95	250	345	283	62
PALANZANO	2231	1362	869	2187	1327	860	29	15	44	35	9	103	207	310	218	92
PARMA	45511	44915	596	43012	42442	570	287	2212	2499	2173	26	243	1177	1420	1411	9
SALA BAGANZA	2969	860	2109	2948	856	2092	3	18	21	4	17	52	37	89	15	74
SAN LAZZARO PARMENSE	7383	327	7056	7270	319	6951	40	73	113	8	105	102	123	225	20	205
SAN PANCRAZIO PARMENSE	4370	287	4083	4311	283	4028	19	40	59	4	55	5	83	88	9	79
SOLIGNANO	2603	»	2603	2592	»	2592	3	8	11	»	11	1	88	89	»	89
SORBOLO	3642	»	3642	3576	»	3576	32	34	66	»	66	23	68	91	»	91
TIZZANO VAL PARMA	3308	1726	1582	3273	1701	1572	12	23	35	25	10	171	305	476	275	201
TORRILE	3268	»	3268	3240	»	3240	14	14	28	»	28	40	53	93	»	93
TRAVERSETOLO	3842	1047	2795	3784	1016	2768	18	40	58	31	27	13	111	124	38	86
VARSÌ	3390	459	2931	3382	455	2927	6	2	8	4	4	13	101	114	17	97
VIGATTO	4775	»	4775	4767	»	4767	»	8	8	»	8	20	119	139	»	139
Totale....	148286	76358	71928	144551	7495	71056	737	2908	3735	2863	872	2078	4921	6999	3996	3003

TAV. I. — POPOLAZIONE PRESENTE ED ASSENTE DEI COMUNI.

Parma.

Censimento 1871.

CIRCONDARI o DISTRETTI E COMUNI	Popolazione presente										Assenti dal Comune					
	COMPLESSIVA			CON DIMORA STABILE			CON DIMORA OCCASIONALE				per meno di sei mesi	per più di sei mesi	TOTALE degli assenti			
	TOTALE	agglomerata nei centri delle frazioni	sparsa nella campagna	TOTALE	agglomerata nei centri delle frazioni	sparsa nella campagna	di passaggio per qualche tempo	TOTALE	agglomerata	sparsa			TOTALE dai centri delle frazioni	dalla campagna		
Riepilogo.																
BORGIO S. DONNINO	83391	29907	59394	82158	23494	58664	433	800	1233	503	730	790	1738	2528	944	1584
BORGOTARO	32704	21280	11424	32569	21195	11374	69	66	135	85	50	882	2950	3832	2617	1215
PARMA	148286	76358	71928	144551	73495	71056	737	2998	3735	2803	872	2078	4921	6999	3996	3003
Totale della Provincia...	264381	121635	142746	259278	118184	141094	1239	3864	5103	3451	1652	3750	9600	13359	7557	5802
PROVINCIA DI PAVIA.																
Circondario di Bobbio.																
BAGNARIA	836	519	317	828	513	315	5	3	8	6	2	9	50	68	37	31
BOBBIO	4732	2546	2086	4623	2541	2082	2	7	9	5	4	41	199	240	180	60
CAMINATA	614	454	160	611	452	159	2	1	3	2	1	7	21	28	22	6
CELLA DI BOBBIO	1647	1499	148	1637	1489	148	»	10	10	10	»	111	123	234	220	14
CIRCONIALE	1094	1040	54	1092	1038	54	»	2	2	2	»	30	164	194	192	2
CORTE BRUGNATELLA	939	794	145	935	791	144	1	3	4	3	1	22	36	58	43	15
FASZIA	591	578	16	592	576	16	»	2	2	2	»	143	56	199	193	6
FONATANIGORDA	1526	1526	»	1526	1526	»	»	»	»	»	»	145	2	147	147	»
FORTUNAGO	957	612	345	951	606	345	2	4	6	6	»	2	39	41	30	11
GORRETO	971	971	»	971	971	»	»	»	»	»	»	59	67	126	126	»
MENCONICO	1187	920	267	1158	897	261	1	28	20	23	6	43	88	131	104	27
OTTONE	3650	3403	247	3645	3393	247	3	2	5	5	»	268	768	1036	982	54
PIETRA GAVINA	552	527	25	549	524	25	»	3	3	3	»	44	22	66	65	1
PREGOLA	2034	1955	79	2026	1947	79	»	8	8	8	»	62	261	323	312	11
ROMAGNÈSE	1956	1754	202	1956	1754	202	»	»	»	»	»	154	55	209	209	»
ROSDANINA	505	505	»	505	505	»	»	»	»	»	»	125	377	502	490	12
ROVERATO	2017	1972	45	2011	1969	42	2	4	6	3	3	1	9	10	9	1
RUINO	1106	963	143	1101	958	143	2	3	5	5	»	»	»	»	»	»
SAGLIANO DI CRENNA	287	282	5	285	280	5	2	»	2	2	»	1	28	29	23	6
SANT'ALBANO DI BOBBIO	621	496	125	614	489	125	3	4	7	7	»	45	37	82	72	10
SANTA MARGHERITA DI BOBBIO	624	578	46	618	573	45	4	2	6	5	1	»	»	»	»	»
TREBECCO	409	322	77	409	332	77	»	»	»	»	»	»	»	»	»	»
VAL DI NIZZA	1228	981	247	1224	979	245	4	»	4	2	2	6	76	82	64	18
VALVERDE	980	831	149	975	827	148	3	2	5	4	1	8	30	38	29	9

TAV. I. — POPOLAZIONE PRESENTE ED ASSENTE DEI COMUNI.

Censimento 1871.

Pavia.

CIRCONDARI o DISTRETTI E COMUNI	Popolazione presente									Assenti dal Comune						
	COMPLESSIVA			CON DIMORA STABILE			CON DIMORA OCCASIONALE			per meno di sei mesi	per più di sei mesi	TOTALE degli assenti				
	TOTALE	agglomerata nei centri delle frazioni	sparsa nella campagna	TOTALE	agglomerata nei centri delle frazioni	sparsa nella campagna	di passaggio per qualche tempo	TOTALE	agglomerata			sparsa	TOTALE	dai centri delle frazioni	dalla campagna	
VARZI	2491	2118	373	2489	2116	373	»	2	2	2	»	6	177	183	156	27
ZAVATTARELLO	1965	1732	233	1952	1719	233	3	10	13	13	»	9	83	92	82	10
ZERBA	1146	1114	32	1138	1106	32	3	5	8	8	»	105	404	509	496	13
Totale...	36568	31002	5566	36421	30876	5545	42	105	147	128	21	1627	3259	4886	4518	368
Circondario di Mortara.																
ALBONESE	1121	985	136	1118	982	136	1	2	3	3	»	4	25	29	25	4
BORGO SAN SIRO	1245	1061	184	1226	1042	184	4	15	19	19	»	6	26	32	29	3
BREME	2528	2263	265	2502	2243	259	12	14	26	20	6	15	44	59	53	6
CAIRO LOMELLINO	464	398	66	452	386	66	4	8	12	12	»	1	13	14	12	2
CANDIA LOMELLINA	2739	2479	260	2700	2441	259	18	21	39	38	1	17	90	107	104	3
CASSOLNOVO	5402	4715	687	5392	4705	687	5	5	10	10	»	49	122	171	156	15
CASTELLARO DE' GIORGI	686	385	301	654	377	277	»	32	32	8	24	»	11	11	7	4
CASTELLO D'AGOGNA	814	485	329	804	475	329	»	10	10	10	»	5	20	25	20	5
CASTELNOVETTO	2328	1781	447	2184	1757	427	4	40	44	24	20	7	49	56	44	12
CERETTO LOMELLINO	732	523	209	720	518	202	»	12	12	5	7	4	10	14	8	6
CERGNAGO	1280	1183	97	1260	1163	97	3	17	20	20	»	9	51	60	56	4
CILAVEGNA	3878	3817	61	3815	3755	60	»	63	63	62	1	5	72	77	76	1
CONFIENZA	2592	2172	420	2538	2123	415	5	49	54	49	5	26	64	90	84	6
COZZO	1125	1114	11	1075	1064	11	2	48	50	50	»	3	19	22	22	»
DORNO	4300	3599	701	4277	3531	696	5	18	23	18	5	19	97	116	100	16
FRASCAROLO	2227	1701	526	2199	1680	519	»	28	28	21	7	8	36	44	33	11
GALLIAVOLA	895	745	150	895	745	150	»	»	»	»	»	»	5	5	3	2
GAMBARANA	1155	999	156	1137	983	154	3	15	18	16	2	5	13	18	17	1
GAMBOLÒ	6595	5916	679	6539	5878	661	13	43	56	38	18	19	235	254	205	49
GARLASCO	6737	6667	70	6688	6618	70	19	30	49	49	»	38	159	197	197	»
GOIDO	486	332	154	473	324	149	»	13	13	8	5	3	8	11	8	3
GRAVELLONA	2448	2008	440	2399	1983	416	10	39	49	25	24	13	58	71	58	13
GROPELLO LOMELLINO	3633	2899	734	3626	2892	734	»	7	7	7	»	88	116	204	183	21
ISOLA SANT'ANTONIO	1371	984	387	1367	980	387	1	3	4	4	»	13	11	24	21	3
LANGOSCO	1838	1831	7	1823	1816	7	2	13	15	15	»	6	31	37	37	»
LOMELLO	2948	2167	781	2838	2126	712	4	106	110	41	69	23	86	109	98	11
MEDE	6209	5244	965	6137	5195	942	10	62	72	49	23	18	188	200	193	13
MEZZANA BIGLI	3029	2787	242	3004	2763	241	3	22	25	24	1	9	57	66	63	3
MORTARA	7408	5997	1411	7386	5975	1411	6	16	22	22	»	7	89	96	90	6

TAV. I. — POPOLAZIONE PRESENTE ED ASSENTE DEI COMUNI.

Pavia.

Censimento 1871.

CIRCONDARI o DISTRETTI E COMUNI	Popolazione presente											Assenti dal Comune					
	COMPLESSIVA				CON DIMORA STABILE			CON DIMORA OCCASIONALE				per meno di sei mesi	per più di sei mesi	TOTALE degli assenti			
	TOTALE	agglomerata nei centri delle frazioni	sparsa nella campagna	TOTALE	agglomerata nei centri delle frazioni	sparsa nella campagna	di passaggio per qualche tempo	TOTALE	agglomerata	sparsa	TOTALE			dai centri delle frazioni	dalla campagna		
NICORVO	934	797	187	959	779	180	2	23	25	18	7	17	23	40	35	5	
OLEVANO DI LOMELLINA	1439	1147	292	1429	1145	284	»	10	10	2	8	»	44	44	41	3	
OTTORIANO	2332	2393	437	2827	2388	439	3	2	5	5	»	17	47	64	57	7	
PALESTRO	2669	2387	282	2620	2352	268	17	32	49	35	14	26	31	57	51	6	
PARONA	1821	1821	»	1821	1821	»	»	»	»	»	»	7	79	86	86	»	
PIEVE DEL CAIRO	3548	2797	751	3537	2787	750	3	8	11	10	1	21	67	88	86	2	
ROBBIO	4477	3404	1073	4407	3386	1021	»	70	70	18	52	21	84	105	88	17	
ROSASCO	2293	1890	403	2278	1876	402	1	14	15	14	1	13	65	78	69	9	
SAN GIORGIO DI LOMELLINA	2838	2544	294	2801	2514	287	5	32	37	30	7	15	94	109	94	15	
SANT'ANGELO DI LOMELLINA	1050	687	363	1032	679	353	»	18	18	8	10	7	26	33	31	2	
SARTIRANA DI LOMELLINA	4007	3180	827	3945	3149	796	4	58	62	31	31	17	93	110	92	18	
SEMIANA	1173	948	225	1135	914	221	1	37	38	34	4	5	41	46	39	7	
SUARDI	1794	1704	90	1788	1699	89	»	6	6	5	1	6	36	42	42	»	
TERRASA	345	335	10	342	332	10	»	3	3	3	»	6	13	19	19	»	
TORRE BERETTI	948	845	103	923	820	103	2	23	25	25	»	6	37	43	39	4	
TROMELLO	4216	3316	1000	4288	3291	997	6	22	28	25	3	33	120	153	146	7	
VALLEGGIO	1100	1066	34	1079	1045	34	4	17	21	21	»	5	22	27	27	»	
VALLE LOMELLINA	3107	2405	1002	3337	2358	979	16	54	70	47	23	33	94	127	101	26	
VELEZZO LOMELLINA	770	444	326	770	444	326	»	»	»	»	»	2	4	6	4	2	
VIGEVANO	18436	15638	2798	18417	15619	2798	11	8	19	19	»	544	872	1416	1354	62	
VILLA BISCOSSI	416	407	9	403	394	9	3	10	13	13	»	»	1	1	1	»	
ZEME	2500	2000	500	2473	1991	482	»	27	27	9	18	1	37	38	32	6	
ZERBOLÒ	1966	837	1129	1933	827	1106	5	28	33	10	23	16	29	45	22	23	
Totale...	143242	120229	23013	141772	119180	22592	217	1253	1470	1049	421	1238	3764	5002	4558	444	
Circondario di Pavia.																	
ALAGNA	1268	1124	144	1268	1124	144	»	»	»	»	»	»	6	27	33	30	3
ALBUZZANO	1558	1489	69	1547	1479	68	1	10	11	10	1	7	20	27	26	1	
BADIA	623	489	134	619	486	133	»	4	4	3	1	6	8	14	14	»	
BARONA	573	573	»	563	563	»	»	10	10	10	»	»	28	28	28	»	
BASCAPÈ	2074	1632	442	2052	1618	434	»	22	22	14	8	3	67	70	56	14	
BASILICA BOLOGNA	463	334	129	456	327	129	»	7	7	7	»	3	14	17	13	4	
BATTUDA	313	313	»	313	313	»	»	»	»	»	»	1	4	5	5	»	
BELGIOIOSO	4011	3614	397	3870	3504	366	5	136	141	110	31	30	148	178	159	19	
BERGUARDO	1249	1205	44	1226	1182	44	7	16	23	23	»	10	51	61	53	8	

TAV. I. — POPOLAZIONE PRESENTE ED ASSENTE DEI COMUNI.

Pavia.

CIRCONDARI o DISTRETTI E COMUNI	Popolazione presente											Assenti dal Comune				
	COMPLESSIVA			CON DIMORA STABILE			CON DIMORA OCCASIONALE					per meno di sei mesi	per più di sei mesi	TOTALE degli assenti		
	TOTALE	agglomerata nei centri delle frazioni	sparsa nella campagna	TOTALE	agglomerata nei centri delle frazioni	sparsa nella campagna	di passaggio per qualche tempo	TOTALE	agglomerata	sparsa	TOTALE dai centri delle frazioni			sparsa	dalla campagna	
TORRE D'ARESE	665	266	399	644	257	387	3	18	21	9	12	24	10	34	17	17
TORRE DEL MANGANO	1613	1050	593	1632	1046	586	"	11	11	4	7	6	47	53	36	17
TORRE DE' NEGRI	490	396	94	465	372	93	"	25	25	24	1	"	4	4	3	1
TORRE DE' TORTI	435	414	21	426	406	20	1	8	9	8	1	3	8	11	11	"
TORRE D'ISOLA	812	812	"	792	792	"	"	20	20	20	"	8	4	12	12	"
TORREVECCHIA PIA	685	535	150	670	521	149	"	15	15	14	1	14	4	18	17	1
TORRIANO	567	567	"	560	560	"	3	4	7	7	"	"	25	25	25	"
TORRINO	342	342	"	341	341	"	"	1	1	1	"	"	4	6	6	"
TRAVACÒ SICCOMARIO	1116	561	555	1106	555	551	"	10	10	6	4	10	39	49	21	28
TRIVOLZIO	942	918	24	935	911	24	2	5	7	7	"	8	36	44	44	"
TROGNANO	194	147	47	192	145	47	"	2	2	2	"	"	5	5	4	1
TROVO	598	598	"	592	592	"	"	6	6	6	"	"	20	20	20	"
TURAGO BORDONE	607	592	15	595	580	15	2	10	12	12	"	1	9	10	9	1
VACCARIZZA	1037	1021	16	1032	1016	16	1	4	5	5	"	11	32	43	43	"
VAIRANO PAVESE	428	376	52	420	368	52	"	8	8	8	"	4	15	19	19	"
VALLE SALIMBENE	713	150	563	711	150	561	"	2	2	"	2	"	16	16	8	8
VEGLEZZO BELLINI	566	566	"	532	562	"	"	4	4	4	"	4	13	17	17	"
VIGALFO	1758	1582	176	1727	1552	175	4	27	31	30	1	10	42	52	49	3
VIGNAZONE	242	242	"	242	242	"	"	"	"	"	"	"	"	"	"	"
VILLANOVA D'ARDENGHI	723	511	212	721	509	212	"	"	"	"	"	"	"	"	"	"
VILLANTERIO	686	686	"	664	664	"	2	2	2	"	"	4	4	4	"	"
VISTARINO	2003	2414	489	2378	2398	480	22	22	22	"	1	14	15	15	"	"
VIVENTE	691	680	11	686	675	11	"	5	5	5	"	6	43	49	43	6
ZECcone	418	389	29	416	387	29	"	2	2	2	"	12	12	12	"	"
ZELATA	845	826	19	836	817	19	"	9	9	9	"	1	27	28	27	1
ZERBO	634	629	5	630	625	5	"	4	4	4	"	2	15	17	17	"
ZIBIDO AL LAMBRO	959	811	148	943	796	147	1	15	16	15	1	4	7	8	8	"
ZINASCO	834	618	216	824	614	210	10	"	10	4	6	"	26	30	25	5
Totale....	3871	3016	855	3790	2962	828	24	57	81	54	27	15	76	91	79	12
Circondario di Voghera.	149987	123576	26411	147973	121935	26038	326	1686	2014	1641	373	969	3367	4336	3780	556
ALBAREDO ARNABOLDI	657	390	267	640	380	260	2	15	17	10	7	"	1	1	1	"
ARENA Po	3673	2457	1216	3642	2432	1210	7	24	31	25	6	20	89	109	86	23
ARGINE Po	1670	1528	142	1664	1522	142	1	5	6	6	"	9	36	45	45	"
BARBIANELLO	1329	658	671	1308	644	664	6	15	21	14	7	12	26	38	19	19

TAV. I. — POPOLAZIONE PRESENTE ED ASSENTE DEI COMUNI.

Pavia.

CIRCONDARI o DISTRETTI E COMUNI	Popolazione presente											Assenti dal Comune				
	COMPLESSIVA			CON DIMORA STABILE			CON DIMORA OCCASIONALE					per meno di sei mesi	per più di sei mesi	TOTALE degli assenti		
	TOTALE	agglomerata nei centri delle frazioni	sparsa nella campagna	TOTALE	agglomerata nei centri delle frazioni	sparsa nella campagna	di passaggio per qualche tempo	TOTALE	agglomerata	sparsa	TOTALE dai centri delle frazioni			sparsa	dalla campagna	
BASTIDA DEI DOSI	332	306	26	329	303	26	"	3	3	3	"	2	5	7	4	3
BASTIDA PANCARANA	1493	1344	149	1486	1338	148	"	7	7	6	1	9	49	58	57	1
BORGORATTO MORMOROLO	843	792	51	829	779	50	5	9	14	13	1	7	28	35	33	2
BOSNASCO	844	557	287	824	546	278	5	15	20	11	9	3	13	16	10	6
BRANDEZZO	971	351	620	936	342	594	7	28	35	9	26	10	12	22	7	15
BRONI	5068	5069	899	5798	4899	899	40	130	170	170	"	57	230	287	271	16
CALCABARRO	1641	1556	85	1627	1542	85	2	12	14	14	"	4	31	35	35	"
CALVIGNANO	344	125	219	344	125	219	"	"	"	"	"	"	4	4	1	3
CAMPOSPINOSE	660	559	101	651	550	101	3	6	9	9	"	"	3	3	3	"
CANEVINO	319	289	30	312	282	30	1	6	7	7	"	3	6	9	9	"
CASANOVA LUNATI	649	419	230	646	416	230	2	1	3	3	"	2	17	19	14	5
CASATISMA	1238	898	340	1235	895	340	1	2	3	"	"	12	5	17	15	2
CASRI GEROLA	2076	1748	328	2066	1738	328	"	10	10	10	"	9	51	60	58	2
CASTANA	1357	177	1180	1357	177	1180	"	"	"	"	"	"	12	12	6	6
CASTEGGIO	3507	2078	1429	3409	2001	1408	25	73	98	77	21	7	131	138	100	38
CASTELLETO Po	546	428	118	538	420	118	1	7	8	8	"	4	19	23	21	2
CECIMA	543	409	134	531	400	131	"	12	12	9	3	5	49	54	45	9
CERVESINA	2057	1874	183	2052	1870	182	1	4	5	4	1	17	23	40	38	2
CIGOGNOLA	1754	1023	731	1729	1004	725	1	24	25	19	6	10	22	32	23	9
CODEVILLA	1791	1591	200	1792	1568	194	8	21	29	23	6	15	66	81	74	7
CORANA	1294	1093	201	1282	1082	200	2	10	12	11	1	9	22	31	27	4
CORNALE	1115	1079	36	1111	1076	35	"	4	4	3	1	4	40	44	42	2
CORVINO SAN QUIRICO	1632	931	701	1632	931	701	"	"	"	"	"	"	43	43	26	15
DONELASCO	495	315	180	495	315	180	"	"	"	"	"	4	"	4	4	"
GODIASCO	1819	1577	242	1810	1568	242	3	6	9	9	"	4	71	75	69	6
GOLFERENZO	529	262	267	525	259	266	4	"	4	3	1	3	9	12	7	5
LIRIO	470	395	75	468	393	75	"	2	2	2	"	"	11	11	8	3
MEZZANA CORTI BOTTARONE	782	339	443	760	326	432	6	16	22	11	11	5	3	8	6	2
MEZZANINO	1817	1270	547	1811	1264	547	1	5	6	6	"	"	29	29	20	9
MONTALTO PAVESE	1287	537	750	1255	515	740	5	27	32	22	10	4	27	31	16	15
MONTEBELLO	1773	1338	435	1772	1338	434	"	1	1	"	1	5	33	38	33	5
MONTECALVO VERSIGGIA	1218	935	283	1213	932	281	1	4	5	3	2	4	11	15	11	4
MONTESCANO	737	351	386	737	351	386	"	"	"	"	"	7	19	26	10	16
MONTESGALE	1100	959	141	1086	945	141	1	13	14	14	"	13	49	62	51	11
MONTÙ BECCARIA	3856	2547	1309	3844	2542	1302	5	7	12	5	7	29	106	135	86	49
MONTÙ BERCHIELLI	344	293	51	342	291	51	"	2	2	2	"	2	9	11	11	"

TAV. I. — POPOLAZIONE PRESENTE ED ASSENTE DEI COMUNI.

Censimento 1871.

Pavia.

CIRCONDARI o DISTRETTI E COMUNI	Popolazione presente										Assenti dal Comune					
	COMPLESSIVA			CON DIMORA STABILE			CON DIMORA OCCASIONALE				per meno di sei mesi	per più di sei mesi	TOTALE degli assenti			
	TOTALE	agglomerata nei centri delle frazioni	sparsa nella campagna	TOTALE	agglomerata nei centri delle frazioni	sparsa nella campagna	di passaggio per qualche tempo	TOTALE	agglomerata	sparsa			TOTALE dai centri delle frazioni	dalla campagna		
MONTÙ DEI GABBI	2767	2417	350	2688	2345	343	18	61	79	72	7	15	57	72	57	15
MORNICO LOSANA	1242	809	433	1229	799	430	1	1	13	10	3	12	12	24	22	2
OLIVA GESSI	490	»	490	485	»	485	»	14	14	»	14	2	13	15	»	15
PANCARANA	848	648	200	838	642	196	»	10	10	6	4	8	14	22	16	6
PIETRA DE' GIORGI	1745	720	1025	1729	713	1016	6	10	16	7	9	2	16	18	14	4
PINAROLO PO	1501	1026	475	1499	1024	475	»	2	2	2	»	11	50	61	43	18
PIZZALE	1028	756	272	1015	744	271	2	11	13	12	1	14	23	37	35	2
PIZZOCORNO	682	603	80	655	582	73	3	25	28	21	7	4	81	85	78	7
PORTALBERA	1779	1726	53	1737	1684	53	25	17	42	42	»	7	29	36	36	»
REA	864	694	170	863	694	169	1	»	1	»	1	1	11	12	10	2
REDAVALLE	1186	932	254	1154	907	247	4	28	32	25	7	9	34	43	34	9
RETORBIDO	1256	1134	122	1256	1134	122	»	»	»	»	»	»	7	7	7	»
RIVANAZZANO	2452	1585	867	2446	1581	865	2	4	6	4	2	10	127	137	108	29
ROBECCO PAVESE	884	475	409	869	468	401	1	14	15	7	8	3	37	40	28	12
ROCCA DE' GIORGI	377	»	377	374	»	374	3	»	3	»	3	15	4	19	»	19
ROCCA SUSELLA	507	404	103	472	379	93	1	34	35	25	10	5	27	32	24	8
ROVESCALA	2405	2219	186	2387	2201	186	9	9	18	18	»	8	42	50	49	1
SAN CIPRIANO PO	954	922	32	954	922	32	»	»	»	»	»	1	9	10	10	»
SAN DAMIANO AL COLLE	1530	1212	318	1510	1195	315	»	20	20	17	3	5	4	47	45	2
SAN PONZO SEMOLA	351	304	47	334	288	46	2	15	17	16	1	1	34	35	34	1
SANTA GIULIETTA	2207	1530	677	2178	1504	674	1	28	29	26	3	13	35	48	27	21
SILVANO PIETRA	1274	1171	103	1259	1157	102	»	15	15	14	1	11	19	30	29	1
SORIASCO	2225	1285	940	2206	1268	938	7	12	19	17	2	14	43	57	36	21
STAGHIGLIONE	1379	942	437	1365	934	431	7	7	14	8	6	3	29	32	30	2
STRADELLA	8075	7163	912	7986	7089	897	27	62	89	74	15	50	258	308	295	13
TORRAZZA COSTE	1642	983	659	1616	961	655	6	20	26	22	4	20	51	71	48	23
TORRE DEL MONTE	556	483	73	554	481	73	»	2	2	2	»	4	14	18	14	4
TORRICELLA VERZATE	879	557	322	863	544	319	1	15	16	13	3	1	56	27	23	4
TREBBIANO NIZZA	307	287	20	292	272	20	2	13	15	15	»	5	18	23	23	»
VERRETTO	519	481	38	509	471	38	1	9	10	10	»	9	32	41	39	2
VERRUA SICCOMARIO	2191	1220	971	2183	1215	968	2	6	8	5	3	9	34	43	28	15
VOGHERA	15080	12387	2693	14866	12203	2663	17	197	214	184	30	89	509	598	555	43
VOLPARA	495	396	99	495	396	99	»	»	»	»	»	7	11	18	12	6
ZENEVEDO	421	228	193	407	216	191	4	10	14	12	2	3	8	11	7	4
Totale...	118638	88546	30092	117131	87316	29815	299	1208	1507	1230	277	681	3166	3847	3220	627

TAV. I. — POPOLAZIONE PRESENTE ED ASSENTE DEI COMUNI.

Pavia.

Censimento 1871.

CIRCONDARI o DISTRETTI E COMUNI	Popolazione presente										Assenti dal Comune					
	COMPLESSIVA			CON DIMORA STABILE			CON DIMORA OCCASIONALE				per meno di sei mesi	per più di sei mesi	TOTALE degli assenti			
	TOTALE	agglomerata nei centri delle frazioni	sparsa nella campagna	TOTALE	agglomerata nei centri delle frazioni	sparsa nella campagna	di passaggio per qualche tempo	TOTALE	agglomerata	sparsa			TOTALE dai centri delle frazioni	dalla campagna		
Riepilogo.																
BORRTO	36568	31002	5566	36421	30876	5545	42	105	147	126	21	1627	3259	4836	4518	363
MORTARA	143242	120229	23013	141772	119180	22592	217	1253	1470	1049	421	1238	3764	5002	4538	444
PAVIA	149987	123576	26411	147973	121935	26038	326	1688	2014	1641	373	993	3367	4336	3730	556
VOGHERA	118638	88546	30092	117131	87316	29815	299	1208	1507	1230	277	681	3166	3847	3220	627
Totale della Provincia...	448435	363353	85082	443297	359307	83990	884	4254	5138	4046	1092	4515	13556	18071	16076	1995
PROVINCIA DI PERUGIA.																
Circondario di Foligno.																
ASISI	15159	5436	9723	14961	5342	9622	41	154	195	94	101	39	327	366	201	165
CANNARA	2518	1050	1468	2503	1036	1467	4	11	15	14	1	7	52	59	41	18
FOLIGNO	21686	17227	4459	20675	16226	4449	23	989	1011	1001	10	29	493	522	430	92
FOSCATO DI VICO	2312	1431	881	2266	1396	870	1	45	46	35	11	17	105	122	84	38
GUALDO TADINO	7799	4895	2904	7723	4830	2893	6	70	76	65	11	174	349	523	395	128
NOGERA UMBRA	6277	4740	1537	6017	4535	1382	6	354	360	205	155	44	190	234	205	29
SIGILLO	1616	1311	305	1596	1294	302	»	20	20	17	3	60	157	217	207	10
SPELLO	4776	2526	2250	4771	2523	2248	»	5	5	3	2	12	66	78	67	11
VALTOPINA	1190	396	794	1155	374	781	6	29	35	22	13	6	23	34	14	20
Totale...	63333	39012	24321	61570	37556	24014	86	1677	1763	1456	307	388	1767	2155	1644	511
Circondario di Orvieto.																
ALLERONA	1330	352	978	1309	341	968	1	20	21	11	10	13	39	52	33	19
CASTEL GIORGIO	1763	487	1276	1750	487	1263	1	12	13	»	13	6	62	68	29	39
CASTEL VISCARDO	1235	826	409	1211	810	401	6	18	24	16	8	5	64	69	55	14
CITTÀ DELLA PIEVE	6823	2571	4252	6567	2383	4184	7	249	256	188	68	25	163	188	148	40
FABRO	1881	974	907	1880	973	907	1	»	1	1	»	6	1	7	6	1
FICULLE	2474	1215	1259	2389	1166	1223	7	78	85	49	36	14	61	75	46	29
MONTGABBIONE	1879	428	1451	1841	409	1432	»	38	38	19	19	5	25	30	17	13
MONTLEONE D'ORVIETO	1961	624	1337	1899	603	1296	44	18	62	21	41	29	37	66	43	23
MONTERUBIAGLIO	596	519	77	595	518	77	»	1	1	1	»	»	8	8	7	1
ORVIETO	14455	8357	6098	14131	8138	5993	19	305	324	219	105	43	180	223	136	87

TAV. I. — POPOLAZIONE PRESENTE ED ASSENTE DEI COMUNI.

Censimento 1871.

Perugia.

CIRCONDARI o DISTRETTI E COMUNI	Popolazione presente									Assenti dal Comune						
	COMPLESSIVA			CON DIMORA STABILE			CON DIMORA OCCASIONALE			per meno di sei mesi	per più di sei mesi	TOTALE degli assenti				
	TOTALE	agglomerata nei centri delle frazioni	sparsa nella campagna	TOTALE	agglomerata nei centri delle frazioni	sparsa nella campagna	di passaggio per qualche tempo	TOTALE	agglomerata			sparsa	TOTALE dai centri delle frazioni	dalla campagna		
PACCIANO	1298	277	1021	1294	275	1019	»	4	4	2	2	»	11	11	7	4
PARRANO	959	485	474	952	480	472	5	2	7	5	2	2	27	29	24	5
PIEGARO	4117	1280	2837	4062	1253	2804	10	45	55	22	33	11	74	85	47	38
PORANO	1085	410	675	1085	410	675	»	»	»	»	»	1	19	20	14	6
SAN VENANZO	2184	461	1723	2178	456	1722	4	2	6	5	1	3	49	52	37	15
SAN VITO IN MONTE	1482	261	1221	1471	255	1216	7	4	11	6	5	2	14	16	6	10
Totale...	45522	19527	25995	44614	18962	25652	112	796	908	565	343	165	834	999	655	344
Circondario di Perugia.																
BASCHI	4854	2073	1881	4729	2874	1855	13	112	125	99	26	39	176	215	178	37
BASTIA	3489	1321	2168	3468	1305	2163	7	14	21	16	5	30	106	136	84	52
BETTONA	2785	537	2248	2778	531	2247	2	5	7	6	1	11	2	13	10	3
CASTIGLIONE DEL LAGO	10599	2630	7969	10506	2588	7918	23	70	93	42	51	26	226	252	111	141
CITERNA	2571	605	1966	2567	602	1965	3	1	4	3	1	»	76	76	39	37
CITTÀ DI CASTELLO	24088	8144	15944	23839	7965	15874	22	227	249	179	70	53	324	377	176	201
COLLAZZONE	2606	583	2023	2601	578	2023	2	3	5	5	»	27	82	109	49	60
CORCIANO	4401	1300	3101	4387	1295	3092	5	9	14	5	9	26	142	168	90	78
COSTACCIANO	1924	1211	713	1909	1200	709	4	11	15	11	4	303	91	391	323	71
DERUTA	4695	1624	3071	4594	1588	3006	15	86	101	36	65	15	120	135	73	62
FRATTA TODINA	1302	210	1092	1245	195	1050	5	52	57	15	42	7	41	48	13	35
GUBBIO	22757	5829	16928	22688	5772	16916	19	50	69	57	12	38	575	613	329	281
LISCIANO NICCONI	1921	328	1593	1912	327	1585	5	4	9	1	8	8	13	21	»	21
MAGIONE	6851	2312	4539	6779	2284	4495	17	55	72	28	44	32	88	120	63	57
MARSICIANO	10610	2824	7786	10578	2810	7768	7	25	32	14	18	26	313	339	157	182
MASSA MARTANA	4328	914	3414	4283	894	3389	9	31	40	20	20	26	183	209	69	140
MONTECASTELLO DI VIBIO	2041	420	1621	2015	410	1605	7	19	26	10	16	19	70	89	39	50
MONTONE	2359	512	1847	2356	509	1847	1	2	3	3	»	3	31	34	14	20
PANTCALE	3920	1059	2861	3832	1027	2805	37	51	88	32	56	29	113	132	80	62
PASCELUPPO	1093	939	154	1082	928	154	7	4	11	11	»	7	256	263	237	26
PASSIGNANO	3488	982	2506	3451	958	2493	14	23	37	24	13	10	89	99	73	26
PERUGIA	49503	22577	26926	48867	21938	26879	62	574	636	589	47	98	542	640	469	171
PIETRALUNGA	3890	393	3497	3882	391	3491	2	6	8	2	6	5	82	87	20	67
SAN GIUSTINO	4970	1907	3063	4860	1853	3007	15	95	110	54	56	13	277	290	107	183
SCHEGGIA	1305	489	816	1298	482	816	4	3	7	7	»	51	175	226	107	119
TODI	14934	6101	8833	14789	5972	8817	5	140	145	129	16	33	227	260	163	97

TAV. I. — POPOLAZIONE PRESENTE ED ASSENTE DEI COMUNI.

Perugia.

Censimento 1871.

CIRCONDARI o DISTRETTI E COMUNI	Popolazione presente											Assenti dal Comune				
	COMPLESSIVA				CON DIMORA STABILE			CON DIMORA OCCASIONALE				per meno di sei mesi	per più di sei mesi	TOTALE degli assenti		
	TOTALE	agglomerata nei centri delle frazioni	sparsa nella campagna	TOTALE	agglomerata nei centri delle frazioni	sparsa nella campagna	di passaggio per qualche tempo	TOTALE	agglomerata	sparsa	TOTALE dai centri delle frazioni			dalla campagna		
TORGIANO	3229	1209	2020	3218	1201	2017	6	5	11	8	3	9	47	56	23	33
TUORO	2709	633	2076	2679	619	2060	17	13	30	14	16	4	44	48	9	39
UMBERTIDE	11039	2323	8716	10983	2292	8691	38	18	56	31	25	15	176	191	90	101
VALFABRICA	2093	506	1587	2093	506	1587	»	»	»	»	»	7	12	10	2	17
Totale...	216354	73395	14959	214273	71944	142329	373	1708	2081	1451	630	970	4699	5669	3197	2472
Circondario di Rieti.																
ASPERA	1040	1040	»	1019	1019	»	11	10	21	21	»	137	7	144	144	»
ASPREA	1375	812	563	1345	798	547	»	30	30	14	16	5	36	41	31	10
BELMONTE IN SABINA	1568	1313	255	1562	1309	253	4	2	6	4	2	21	48	69	59	10
BOCCIGNANO	443	443	»	383	383	»	6	54	60	60	»	3	8	11	11	»
CANTALUPO IN SABINA	844	585	259	820	569	251	4	20	24	16	8	3	20	23	19	4
CASAPROTA	1042	891	151	1001	866	135	5	36	41	25	16	8	42	50	50	»
CASAPROTA	848	765	83	772	735	37	2	74	76	30	46	2	20	22	22	»
CASTELNUOVO DI FARFA	1597	1579	18	1592	1574	18	4	1	5	5	»	10	31	41	41	»
CASTEL DI TORA	332	234	98	324	230	94	»	8	8	4	4	»	20	20	10	10
CASTEL S. BENEDETTO REATINO	484	162	322	483	161	322	»	1	1	1	»	3	21	24	13	11
CERCHIARA IN SABINA	1375	1187	188	1369	1184	185	5	1	6	3	3	23	45	68	63	5
COLLALTO	448	91	357	432	84	348	1	15	16	7	9	3	7	10	3	7
COLLEBACCARO	400	392	17	402	386	16	»	7	7	6	1	66	21	87	87	»
COLLEGIOVE	1646	1172	474	1545	1147	398	9	92	101	25	76	6	61	67	54	13
COLLEVECCIO	1116	1000	116	1115	999	116	1	»	1	1	»	16	11	27	19	8
CONFREVIANO	832	363	469	802	343	459	12	18	30	20	10	4	19	23	5	18
CONFIGNI	2522	576	1946	2516	572	1944	»	6	6	4	2	12	131	143	55	88
CONTIGLIANO	1106	390	716	1061	381	680	30	15	45	9	36	6	16	22	11	11
COTTANELLO	2331	1037	1294	2036	1012	1024	15	280	295	25	270	9	36	45	41	4
FARA IN SABINA	1187	1069	118	1127	1044	83	3	57	60	25	35	3	21	24	22	2
FORANO	562	506	56	552	498	54	1	9	10	8	2	2	19	21	19	2
FRASSO SABINO	1661	244	1417	1653	241	1417	»	3	3	3	»	6	65	71	21	50
GRECCO	1490	278	1212	1471	271	1200	6	13	19	7	12	19	14	33	14	19
LABRO	1741	1410	331	1736	1405	331	4	1	5	5	»	33	8	41	41	»
LONGONE DI S. SALVATORE MAGGIORE	2581	1877	704	2446	1808	638	14	121	135	69	66	13	42	55	49	6
MAGLIANO SABINO	675	675	»	654	654	»	»	21	21	21	»	»	3	3	3	»
MARCESELLI	677	521	156	648	516	132	»	29	29	5	24	»	22	22	20	2
MOMPEO	523	134	389	513	130	383	»	10	10	4	6	8	14	22	12	10

TAV. I. — POPOLAZIONE PRESENTE ED ASSENTE DEI COMUNI.

Censimento 1871.

Perugia.

CIRCONDARI o DISTRETTI E COMUNI	Popolazione presente											Assenti dal Comune				
	COMPLESSIVA			CON DIMORA STABILE			CON DIMORA OCCASIONALE					per meno di sei mesi	per più di sei mesi	TOTALE degli assenti		
	TOTALE	agglomerata nei centri delle frazioni	sparsa nella campagna	TOTALE	agglomerata nei centri delle frazioni	sparsa nella campagna	di passaggio per qualche tempo	TOTALE	agglomerata	sparsa	TOTALE			dai centri delle frazioni	dalla campagna	
MONTEBUONO	1335	954	381	1265	912	353	16	54	70	42	28	7	32	39	35	4
MONTELEONE SABINO	1579	1475	104	1571	1467	104	2	6	8	8	»	7	18	25	25	»
MONTENERO	562	423	139	556	418	138	2	4	6	5	1	12	9	21	18	3
MONTE S. GIOVANNI	1074	329	745	1065	323	742	2	7	9	6	3	49	13	62	29	33
MONTE S. MARIA IN SABINA	583	570	13	562	549	13	7	14	21	21	»	17	37	54	46	8
MONTEPOLI IN SABINA	785	614	171	669	581	88	4	112	116	33	83	10	14	24	22	2
MORRO REATINO	709	490	219	695	485	210	10	4	14	5	9	35	38	73	58	15
NESPOLO	692	692	»	683	683	»	»	9	9	9	»	28	65	93	93	»
OLIVETO IN SABINA	430	426	4	422	418	4	5	3	8	8	»	1	24	25	25	»
ORVINO	1544	1544	»	1486	1486	»	23	35	58	58	»	61	35	96	96	»
PAGANICO	710	710	»	671	671	»	2	37	39	39	»	191	»	191	191	»
PETESCIA	900	900	»	856	856	»	7	37	44	44	»	10	12	22	22	»
POGGIO BUSTONE	1264	621	643	1261	618	643	1	2	3	3	»	5	40	45	35	10
POGGIO CATINO	1016	744	272	868	663	205	6	142	148	81	67	6	43	49	43	6
POGGIO FIDONI	987	379	608	975	373	602	3	9	12	6	6	15	47	62	41	21
POGGIO MIRTETO	2160	1435	725	2128	1406	722	10	22	32	29	3	7	86	93	77	16
POGGIO MOJANO	1560	1486	74	1480	1466	14	3	77	80	20	60	6	32	38	38	»
POGGIO NATIVO	1151	1001	150	1113	965	148	3	35	38	36	2	11	33	44	35	9
POGGIO SAN LORENZO	635	577	58	610	564	46	18	7	25	13	12	6	29	35	84	1
POSTICCIOIA	409	402	7	379	373	6	1	29	30	29	1	3	9	12	12	»
POZZAGLIA	1348	1332	16	1325	1325	»	3	20	23	7	16	16	9	25	25	»
RIETI	14148	9564	4584	13965	9392	4573	16	167	183	172	11	41	167	208	175	33
RIVODUTRI	1289	761	528	1286	758	528	2	1	3	3	»	5	77	82	64	18
ROCCANTICA	808	707	101	747	682	65	15	46	61	25	36	3	22	25	24	1
ROCCA SINIBALDA	1640	1289	351	1613	1262	351	8	19	27	27	»	27	40	67	65	2
ROCCHETTE	388	283	105	334	275	59	3	51	54	8	46	2	2	4	4	»
SALISANO	678	516	162	597	502	95	2	79	81	14	67	8	22	30	30	»
SAN GIOVANNI REATINO	493	458	35	486	451	35	1	6	7	7	»	»	1	1	1	»
SANT'ELIA RIETINO	995	341	654	995	341	654	»	»	»	»	»	3	24	27	11	16
SCANDRIGLIA	2532	2195	337	2288	2153	135	9	235	244	42	202	5	20	25	17	8
SELCI	1135	224	911	1069	215	854	10	56	66	9	57	12	22	34	13	21
STIMIGLIANO	614	539	75	581	506	75	8	25	33	33	»	2	12	14	14	»
TARANO	1037	803	234	983	775	208	4	50	54	28	26	6	8	14	13	1
TOFFIA	704	679	25	662	634	28	7	35	42	25	17	7	22	29	29	»
TORRICELLA IN SABINA	750	649	101	750	649	101	»	»	»	»	»	7	32	39	31	8
TORRI IN SABINA	1340	673	667	1296	650	646	14	30	44	23	21	6	21	27	21	6

TAV. I. — POPOLAZIONE PRESENTE ED ASSENTE DEI COMUNI.

Censimento 1871.

Perugia.

CIRCONDARI o DISTRETTI E COMUNI	Popolazione presente											Assenti dal Comune				
	COMPLESSIVA			CON DIMORA STABILE			CON DIMORA OCCASIONALE					per meno di sei mesi	per più di sei mesi	TOTALE degli assenti		
	TOTALE	agglomerata nei centri delle frazioni	sparsa nella campagna	TOTALE	agglomerata nei centri delle frazioni	sparsa nella campagna	di passaggio per qualche tempo	TOTALE	agglomerata	sparsa	TOTALE			dai centri delle frazioni	dalla campagna	
VACONE	384	161	223	353	154	199	15	16	31	7	24	3	2	5	3	2
VARCO	874	874	»	873	873	»	»	1	1	1	»	14	31	45	45	»
Totale...	83697	58566	25131	80902	57213	23689	379	2416	2795	1353	1442	1075	1058	3033	2499	534
Circondario di Spoleto.																
BEVAGNA	4817	2246	2571	4741	2230	2511	5	71	76	16	60	30	145	175	121	54
CAMPANELLO SUL CLITURNO	1352	1180	172	1324	1156	168	4	24	28	24	4	2	94	96	91	5
CASCIA	4377	4121	256	4372	4116	256	»	5	5	5	»	84	571	653	641	14
CASTEL RITALDI	1196	508	688	1193	505	688	»	3	3	3	»	2	50	52	29	23
CASTEL SAN FELICE	322	239	83	321	239	82	1	»	1	»	1	2	9	11	10	1
CASTEL SAN GIOV. DI SPOLETO	462	80	382	459	80	379	3	»	3	»	3	1	26	27	4	23
CERRITO DI SPOLETO	1918	1318	600	1857	1267	590	19	42	61	51	10	15	231	246	209	37
CESELLI	333	211	122	333	211	122	»	»	»	»	»	»	»	»	»	»
FERENTILLO	2493	2295	198	2474	2276	198	2	17	19	19	»	12	142	154	151	3
GIANO DELL'UMBRIA	1744	858	886	1725	851	874	7	12	19	7	12	21	53	74	52	22
GUALDO CATTANEO	3159	972	2187	3132	952	2180	16	11	27	20	7	7	17	31	48	21
MERGIANO	476	374	102	475	372	102	»	1	1	1	»	4	43	47	42	5
MONTEFALCO	5146	3055	2091	5131	3044	2087	»	15	15	11	4	30	130	160	108	52
MONTELEONE DI SPOLETO	1546	1222	324	1515	1221	324	1	»	1	1	»	3	360	363	331	32
MONTESANTO VIGI	648	586	62	628	566	62	15	5	20	20	»	19	60	79	75	4
NORCIA	8687	7629	1058	8633	7625	1058	1	3	4	4	»	718	614	1332	1208	124
POGGIODOMO	831	831	»	824	824	»	»	7	7	7	»	49	191	240	240	»
PRECI	2665	2355	310	2637	2332	305	4	24	28	23	5	410	214	624	597	27
SANT'ANATOLIA DI NARCO	776	650	126	736	620	116	4	36	40	30	10	9	42	51	50	1
SCHERGINO	328	288	40	318	278	40	4	6	10	10	»	5	21	26	21	5
SELLANO	1966	1599	367	1955	1589	366	9	2	11	10	1	67	80	147	98	49
SPOLETO	20748	12944	7804	20530	12765	7765	42	176	218	179	39	48	590	638	530	108
TREVI	5082	1123	3959	5033	1095	3938	11	38	49	25	24	98	195	293	86	207
VALLO DI NERA	352	350	2	332	330	2	»	20	20	20	»	1	21	22	22	»
Totale...	71424	47034	24390	70758	46548	24210	148	518	666	486	180	1647	3922	5569	4746	823
Circondario di Terni.																
ACQUASPARTA	3595	1499	2096	3498	1441	2057	34	63	97	58	39	32	105	137	75	62
ALVIANO	931	573	358	835	528	307	3	93	96	45	51	3	14	17	14	3
AMELIA	7207	2853	4352	7159	2800	4359	10	38	48	46	2	63	177	240	162	78

TAV. I. — POPOLAZIONE PRESENTE ED ASSENTE DEI COMUNI. Censimento 1871.

Perugia.

Table with columns: CIRCONDARI o DISTRETTI, POPOLAZIONE PRESENTE (COMPLESSIVA, CON DIMORA STABILE, CON DIMORA OCCASIONALE), ASSENTI DAL COMUNE (per meno di sei mesi, per più di sei mesi, TOTALE degli assenti). Includes a 'Riepilogo' section at the bottom.

TAV. I. — POPOLAZIONE PRESENTE ED ASSENTE DEI COMUNI. Censimento 1871.

Pesaro e Urbino.

Table with columns: CIRCONDARI o DISTRETTI, POPOLAZIONE PRESENTE (COMPLESSIVA, CON DIMORA STABILE, CON DIMORA OCCASIONALE), ASSENTI DAL COMUNE (per meno di sei mesi, per più di sei mesi, TOTALE degli assenti). Includes a 'Circondario di Pesaro' section and a 'PROVINCIA DI PESARO E URBINO' section.

TAV. I. — POPOLAZIONE PRESENTE ED ASSENTE DEI COMUNI.

Censimento 1871.

Piacenza.

CIRCONDARI o DISTRETTI E COMUNI	Popolazione presente											Assenti dal Comune				
	COMPLESSIVA			CON DIMORA STABILE			CON DIMORA OCCASIONALE					TOTALE degli assenti				
	TOTALE	agglomerata nei centri delle frazioni	sparsa nella campagna	TOTALE	agglomerata nei centri delle frazioni	sparsa nella campagna	di passaggio per qualche tempo	TOTALE	agglomerata	sparsa	per meno di sei mesi	per più di sei mesi	TOTALE	dai centri delle frazioni	dalla campagna	
MORFASSO	3860	444	3416	3848	443	3405	2	10	12	1	11	88	180	268	22	246
POLIGNANO PIACENTINO	2285	742	1543	2266	734	1532	7	12	19	8	11	10	52	62	19	43
VERNASCA	4863	1504	3269	4755	1563	3192	8	100	108	31	77	56	137	193	89	104
VILLANOVA SULL'ARDA	3072	1273	1799	3038	1260	1778	13	21	34	13	21	17	48	65	29	36
Totale....	78832	35037	43795	78040	34656	43384	205	587	792	381	411	531	3328	3850	2408	1451
Circondario di Piacenza.																
AGAZZANO	2575	1162	1413	2550	1148	1402	17	8	25	14	11	48	51	99	52	47
BETTOBA	3858	2023	1835	3848	2014	1834	2	8	10	9	1	33	80	113	72	41
BORGONOVO VAL TIDONE	6624	5192	1432	6470	5085	1385	8	146	154	107	47	58	131	189	149	40
BORGO SAN BERNARDINO	3228	1095	2133	3202	1076	2126	8	18	26	19	7	25	110	135	49	86
CALENDASCO	3376	1662	1714	3376	1662	1714	"	"	"	"	"	"	21	21	13	8
CASTEL SAN GIOVANNI	8317	6250	2067	8291	6224	2067	7	19	26	26	"	25	159	184	151	33
COLI	3745	2380	1365	3736	2379	1357	5	4	9	1	8	106	72	178	130	48
FARINI D'OLMO	5260	4188	1072	5257	4185	1072	2	1	3	3	"	165	335	500	415	85
FERRIERE	6367	4484	1883	6331	4461	1870	8	28	36	23	13	275	447	722	539	183
GOSOLENGO	2311	649	1662	2260	641	1619	21	30	51	8	43	29	57	86	27	59
GRAGNANO TREBBIENSE	3310	2134	1176	3289	2119	1170	8	13	21	15	6	4	64	68	57	11
MORTIZZA	2980	1097	1883	2909	1068	1841	4	67	71	29	42	8	38	46	12	34
NIBBIANO	4192	2360	1832	4159	2333	1826	12	21	33	27	6	16	121	137	95	42
PECORARA	2717	1603	1114	2706	1596	1110	"	11	11	7	4	94	40	134	115	19
PIACENZA	34985	31908	77	34102	31025	77	180	703	883	883	"	238	2334	2572	2572	"
PIANELLO VAL TIDONE	3705	2671	1034	3635	2624	1011	14	56	70	47	23	47	80	127	111	16
PODENZANO	3388	1651	1737	3353	1634	1719	9	26	35	17	18	41	80	121	57	64
POMARO PIACENTINO	2142	156	1986	2110	153	1966	3	20	23	3	20	3	45	48	9	39
PONTE DELL'OLIO	3856	1560	2296	3776	1531	2245	25	55	80	29	51	55	107	162	81	81
PONTENURE	3268	1539	1729	3186	1492	1694	28	54	82	47	35	42	76	118	50	68
RIVALTA TREBBIA	2563	905	1658	2531	895	1636	"	32	32	10	22	11	58	69	28	41
RIVERGARO	4350	2736	1614	4229	2673	1556	5	116	121	63	58	6	86	92	58	34
ROTOFREDO	3323	929	2394	3316	929	2387	5	2	7	"	7	15	57	72	28	44
SAN GIORGIO PIACENTINO	4040	1110	2930	3996	1094	2902	10	34	44	16	28	22	81	103	31	72
SAN LAZZARO ALBERONI	2901	1072	1829	2850	1045	1805	5	46	51	27	24	25	70	95	48	47
SANT'ANTONIO A TREBBIA	3110	708	2402	3060	702	2358	5	45	50	6	44	19	54	73	42	31
SARMATO	2831	2199	632	2809	2180	629	3	19	22	19	3	"	29	29	18	11

TAV. I. — POPOLAZIONE PRESENTE ED ASSENTE DEI COMUNI.

Piacenza.

Censimento 1871.

CIRCONDARI o DISTRETTI E COMUNI	Popolazione presente											Assenti dal Comune				
	COMPLESSIVA			CON DIMORA STABILE			CON DIMORA OCCASIONALE					TOTALE degli assenti				
	TOTALE	agglomerata nei centri delle frazioni	sparsa nella campagna	TOTALE	agglomerata nei centri delle frazioni	sparsa nella campagna	di passaggio per qualche tempo	TOTALE	agglomerata	sparsa	per meno di sei mesi	per più di sei mesi	TOTALE	dai centri delle frazioni	dalla campagna	
TRAVO	5280	1461	3819	5210	1433	3777	15	55	70	28	42	29	73	102	36	66
VICOMARINO	5154	3167	1987	5054	3122	1932	15	85	100	45	55	3	43	46	36	10
VIGOLZONE	3187	1512	1675	3093	1462	1634	35	56	91	50	41	55	83	138	61	77
Totale...	146943	94563	52380	144706	92985	51721	450	1778	2237	1578	650	1497	5082	6579	5142	1437
Riepilogo.																
FIORENZUOLA D'ARDA	78832	35037	43795	78040	34656	43384	205	587	792	381	411	531	3328	3850	2408	1451
PIACENZA	146943	94563	52380	144706	92985	51721	459	1778	2237	1578	650	1497	5082	6579	5142	1437
Totale della Provincia...	225775	129600	96175	222746	127641	95105	664	2365	3029	1959	1070	2028	8410	10438	7550	2888
PROVINCIA DI PISA.																
Circondario di Pisa.																
BAGNI SAN GIULIANO	18663	15891	2772	18206	15583	2713	48	319	367	309	59	90	371	461	396	65
BIENTINA	3146	1994	1152	3116	1980	1136	7	23	30	14	16	23	29	52	33	19
BUTTI	5029	2589	2440	5012	2580	2432	3	14	17	9	8	4	80	84	75	9
CALCI	5515	2364	3151	5411	2201	3120	12	92	104	73	31	45	148	193	116	77
CALCIATA	3527	2094	1433	3513	2082	1431	6	8	14	12	2	199	91	290	252	38
CAPANNOLI	3110	1841	1269	3098	1834	1264	"	12	12	7	5	29	96	125	90	35
CASCINA	19604	15348	4256	19575	15321	4254	8	21	29	27	2	39	264	303	243	60
CASTELLINA MARITTIMA	2138	832	1306	2059	810	1249	18	61	79	22	57	9	34	43	24	19
CHIANNI	3013	1852	1161	2993	1841	1152	7	13	20	11	9	35	123	158	131	27
COLLE SALVETTI	8804	4754	4050	8495	4636	3859	34	275	309	118	191	16	127	143	89	54
FAUGLIA	6938	1943	4995	6807	1911	4896	19	112	131	32	99	40	230	270	147	123
LAJatico	2246	1116	1130	2152	1037	1115	35	59	94	79	15	58	93	151	122	29
LARI	10081	5380	4701	10073	5372	4701	1	7	8	8	"	59	284	343	245	98
LORENZANA	1479	770	709	1438	749	689	7	34	41	21	20	14	46	60	45	15
ORCIANO PISANO	878	489	389	875	486	389	"	3	3	3	"	11	11	22	22	"
PALAJA	10119	4972	5147	10042	4942	5100	7	70	77	30	47	49	206	255	166	89
PECCIOLI	6409	3363	3046	6391	3349	3042	4	14	18	14	4	66	115	181	125	56
PISA	50341	37534	12807	48718	35986	12732	374	1249	1623	1548	75	323	705	1028	890	138
PONSACCO	3632	1701	1931	3593	1681	1912	10	29	39	20	19	16	45	61	36	25
PONTEDERA	10817	8301	2516	10604	8130	2474	12	201	213	171	42	81	149	230	182	48

TAV. I. — POPOLAZIONE PRESENTE ED ASSENTE DEI COMUNI.

Censimento 1871.

PISA.

CIRCONDARI o DISTRETTI E COMUNI	Popolazione presente											Assenti dal Comune				
	COMPLESSIVA			CON DIMORA STABILE			CON DIMORA OCCASIONALE					per meno di sei mesi	per più di sei mesi	TOTALE degli assenti		
	TOTALE	agglomerata nei centri delle frazioni	sparsa nella campagna	TOTALE	agglomerata nei centri delle frazioni	sparsa nella campagna	di passaggio	per qualche tempo	TOTALE	agglomerata	sparsa			TOTALE	dai centri delle frazioni	dalla campagna
RIPARBELLA.....	3793	1400	2393	5613	1362	2251	10	170	180	38	142	10	70	80	46	34
ROSIGNANO MARITTIMO.....	6823	3847	2976	6743	3804	2939	20	60	80	43	37	5	115	120	99	21
SANTA LUCE.....	2423	1033	1390	2395	1023	1372	3	25	28	10	18	4	81	85	53	32
TERRICCIOLA.....	3875	2218	1657	3795	2164	1631	9	71	80	54	26	28	137	165	129	36
VECCHIANO.....	6480	5840	640	6262	5668	594	9	209	218	172	46	17	128	145	142	3
VICOPISANO.....	7965	5795	2170	7842	5688	2154	13	110	123	107	16	32	119	151	130	21
Totale...	206848	135261	71587	202911	132310	70601	676	3261	3937	2951	986	1302	3897	5199	4028	1171
Circondario di Volterra.																
BIBBONA.....	4645	2519	2126	4591	2507	2084	5	49	54	12	42	4	84	88	70	18
CAMPIGLIA MARITTIMA.....	5863	3236	2627	4880	3003	1877	33	950	933	233	750	40	79	119	98	21
CASALE DI VAL DI CECINA.....	1319	889	430	1282	875	407	7	30	37	14	23	10	40	50	39	11
CASTAGNETO.....	5380	3270	2110	4750	3192	1558	5	625	630	78	552	21	74	95	84	11
CASTELNUOVO DI VAL DI CECINA.....	4663	2448	2215	4587	2406	2181	32	44	76	42	34	41	120	161	112	49
GUARDISTALLO.....	1772	1011	758	1680	980	700	10	82	92	34	58	13	39	52	44	8
MONTECATINI DI VAL DI CECINA.....	4304	2258	2046	4208	2225	1983	29	67	96	33	63	41	98	139	114	25
MONTESCUDAJO.....	1634	1026	608	1571	1000	571	3	60	63	26	37	14	33	47	37	10
MONTEVERDI.....	1307	983	324	1284	970	314	13	10	23	13	10	3	14	17	14	3
PIOMBINO.....	3999	3052	947	3539	2879	660	29	431	460	173	287	29	73	102	86	16
POMARANCE.....	7373	3495	3878	7170	3438	3732	52	151	203	57	146	24	117	141	95	46
SASSETTA.....	950	716	234	892	682	210	6	52	58	34	24	7	7	7	7	0
SUVERETO.....	2500	1409	1091	1965	1246	719	27	508	535	163	372	10	42	52	40	12
VOLTERRA.....	13402	7138	6264	13258	7019	6239	45	99	144	119	25	65	229	294	249	45
Totale...	59111	33453	25658	55657	32422	23235	296	3158	3454	1031	2423	315	1049	1364	1089	275
Riepilogo.																
PISA.....	206848	135261	71587	202911	132310	70601	676	3261	3937	2951	986	1302	3897	5199	4028	1171
VOLTERRA.....	59111	33453	25658	55657	32422	23235	296	3158	3454	1031	2423	315	1049	1364	1089	275
Totale della Provincia...	265959	168714	97245	258568	164732	93836	972	6419	7391	3982	3409	1617	4946	6563	5117	1446

TAV. I. — POPOLAZIONE PRESENTE ED ASSENTE DEI COMUNI.

Censimento 1871.

Porto Maurizio.

CIRCONDARI o DISTRETTI E COMUNI	Popolazione presente											Assenti dal Comune				
	COMPLESSIVA			CON DIMORA STABILE			CON DIMORA OCCASIONALE					per meno di sei mesi	per più di sei mesi	TOTALE degli assenti		
	TOTALE	agglomerata nei centri delle frazioni	sparsa nella campagna	TOTALE	agglomerata nei centri delle frazioni	sparsa nella campagna	di passaggio	per qualche tempo	TOTALE	agglomerata	sparsa			TOTALE	dai centri delle frazioni	dalla campagna
PROVINCIA DI PORTO MAURIZIO.																
Circondario di Porto Maurizio.																
AQUILA D'ARROSCIA.....	886	886	»	884	884	»	»	2	2	2	»	»	75	75	75	»
ARMO.....	320	320	»	311	311	»	»	2	7	9	9	»	16	24	40	40
AURIGO.....	719	717	2	706	704	2	»	13	13	13	»	2	7	9	9	»
BESTAGNO.....	397	397	»	378	378	»	»	7	12	19	19	»	6	21	27	27
BORGHETTO D'ARROSCIA.....	643	642	»	637	637	»	»	3	2	5	5	»	»	59	59	59
BORGOMARO.....	869	862	7	845	838	7	»	13	11	24	24	»	9	43	52	52
BORGO SANT'AGATA.....	484	467	17	458	444	14	»	1	25	26	23	3	26	24	50	49
CANDRASCO.....	224	224	»	220	220	»	»	2	2	4	4	»	2	3	5	5
CARAMAGNA LIGURE.....	634	634	»	607	607	»	»	11	16	27	27	»	3	22	25	25
CARAVONICA.....	353	353	»	341	341	»	»	3	9	12	12	»	2	15	17	17
CARPASIO.....	870	637	233	859	628	231	»	11	11	9	2	34	32	66	64	2
CARTARI E CALDERARA.....	575	543	32	567	535	32	»	2	6	8	8	»	6	23	29	29
CASTELVECCHIO DI S. MARIA MAGGIORE.....	443	383	60	434	374	60	»	9	9	9	»	8	12	20	19	1
CENOVA.....	320	320	»	319	319	»	»	1	1	1	»	3	6	9	9	»
CERVO.....	836	801	35	816	784	32	»	20	20	17	3	21	95	116	115	1
CESIO.....	366	358	8	324	316	8	»	4	38	42	42	»	5	5	10	10
CHIUSANICO.....	462	460	2	447	446	1	»	1	14	15	14	1	»	22	22	»
CHIUSAVECCHIA.....	411	411	»	411	411	»	»	»	»	»	»	»	5	15	20	20
CIVEZZA.....	714	708	6	705	699	6	»	4	5	9	9	»	15	25	40	36
CONIO.....	526	483	43	509	479	30	»	1	16	17	4	13	5	14	19	19
CONIO D'ARROSCIA.....	866	866	»	858	858	»	»	2	6	8	8	»	15	22	37	37
COSTA D'ONEGLIA.....	510	508	2	497	497	»	»	7	6	13	11	2	52	34	86	85
DIANO AARENTINO.....	528	505	23	517	494	23	»	2	9	11	11	»	4	23	27	27
DIANO BORELLO.....	877	867	10	867	867	»	»	10	10	»	10	»	45	45	45	»
DIANO CALDERINA.....	485	386	99	460	363	97	»	6	19	25	23	2	12	27	39	27
DIANO CASTELLO.....	857	765	92	836	749	87	»	9	12	21	16	5	11	128	139	116
DIANO MARINA.....	2164	2164	»	2157	2157	»	»	7	»	7	»	»	20	156	176	176
DIANO SAN PIETRO.....	811	811	»	811	811	»	»	»	»	»	»	»	6	74	80	80
DOLCEDO.....	2642	2457	185	2607	2447	160	»	5	30	35	10	25	33	71	104	95
GAZZELLI.....	479	456	23	446	428	18	»	8	25	33	28	5	4	20	24	24
LAVINA.....	325	310	15	321	306	15	»	4	4	4	»	»	2	6	8	8

TAV. I. — POPOLAZIONE PRESENTE ED ASSENTE DEI COMUNI.

Censimento 1871.

Porto Maurizio.

CIRCONDARI o DISTRETTI E COMUNI	Popolazione presente									Assenti dal Comune						
	COMPLESSIVA			CON DIMORA STABILE			CON DIMORA OCCASIONALE			per meno di sei mesi	per più di sei mesi	TOTALE degli assenti				
	TOTALE	agglomerata nei centri delle frazioni	sparsa nella campagna	TOTALE	agglomerata nei centri delle frazioni	sparsa nella campagna	di passaggio per qualche tempo	TOTALE	agglomerata			sparsa	TOTALE	dai centri delle frazioni	dalla campagna	
LUCINASCO	656	656	»	632	632	»	3	21	24	24	»	26	72	98	93	»
MARO CASTELLO	155	151	4	149	145	4	6	»	6	6	»	»	28	28	28	»
MENDATICA	740	730	10	740	730	10	»	»	»	»	»	12	6	18	18	»
MOANO	751	747	4	731	727	4	»	20	20	20	»	12	34	46	46	»
MOLTEDO INFERIORE	605	600	5	588	586	2	1	16	17	14	3	8	28	36	36	»
MOLTEDO SUPERIORE	589	589	»	579	579	»	3	7	10	10	»	11	34	45	45	»
MONTEGROSSO PIAN LATTE ...	409	409	»	408	408	»	1	»	1	1	»	35	23	58	58	»
OLIVASTRI	121	121	»	109	109	»	»	12	12	12	»	2	12	14	14	»
ONEGLIA	8047	7976	71	7723	7652	71	147	177	324	324	»	63	338	401	398	3
PANTASINA	493	449	44	472	435	37	10	11	21	14	7	5	7	12	12	»
PIANAVIA	280	280	»	272	272	»	5	3	8	8	»	11	»	11	11	»
PIANI	588	558	30	572	543	29	6	10	16	15	1	3	14	17	17	»
PIETRABRUNA	799	799	»	790	790	»	»	9	9	9	»	12	111	123	123	»
PIEVE DI TECO	3251	3182	69	3202	3133	69	6	43	49	49	»	36	69	105	105	»
POGGI	484	471	13	481	468	13	»	3	3	3	»	4	26	30	29	1
PONTEBASSIO	1375	1361	14	1323	1317	6	2	50	52	44	8	16	90	106	106	»
PORNASSIO	1268	1262	6	1261	1255	6	3	4	7	7	»	11	87	98	98	»
PORTO MAURIZIO	7038	6867	171	6971	6800	171	33	34	67	67	»	163	169	332	331	1
PRELÀ	920	899	21	916	895	21	4	»	4	4	»	31	102	133	129	4
RANZO	1263	1263	»	1258	1258	»	5	»	5	5	»	49	54	103	103	»
REZZO	1383	1271	112	1285	1268	17	»	98	98	3	95	24	33	57	49	8
SAN BARTOLOMMEO DEL CERVO	952	767	185	919	753	166	»	33	33	14	19	4	84	88	76	12
SAN BARTOLOMMEO ED ARZENO	276	275	1	264	263	1	2	10	12	12	»	6	13	19	19	»
SAN LAZZARO REALE	311	311	»	309	309	»	»	2	2	2	»	»	4	4	4	»
SAROLA	243	235	8	240	232	8	»	3	3	3	»	1	6	7	7	»
TAVOLE	509	509	»	496	496	»	3	10	13	13	»	5	67	72	72	»
TORRAZZA	407	390	17	400	383	17	2	5	7	7	»	4	20	24	24	»
TORRIA	580	573	7	552	545	7	4	24	28	28	»	3	25	28	28	»
UBAGA	604	604	»	576	576	»	10	18	28	28	»	12	22	34	34	»
VALLORIA MARITTIMA	287	279	8	279	271	8	1	7	8	8	»	4	17	21	21	»
VASIA	651	553	98	622	528	94	8	21	29	25	4	5	13	18	14	4
VESSATICO	560	549	11	551	540	11	»	9	9	9	»	»	63	63	63	»
VILLA FARALDI	1091	1069	22	1061	1039	22	3	27	30	30	»	1	89	90	90	»
VILLA GUARDIA	358	346	12	352	341	11	3	3	6	5	1	9	24	33	33	»
VILLA TALLA	419	419	»	415	415	»	1	3	4	4	»	7	27	34	34	»
VILLA VIANI	519	519	»	516	516	»	1	2	3	3	»	7	37	44	44	»

TAV. I. — POPOLAZIONE PRESENTE ED ASSENTE DEI COMUNI.

Porto Maurizio.

Censimento 1871.

CIRCONDARI o DISTRETTI E COMUNI	Popolazione presente									Assenti dal Comune						
	COMPLESSIVA			CON DIMORA STABILE			CON DIMORA OCCASIONALE			per meno di sei mesi	per più di sei mesi	TOTALE degli assenti				
	TOTALE	agglomerata nei centri delle frazioni	sparsa nella campagna	TOTALE	agglomerata nei centri delle frazioni	sparsa nella campagna	di passaggio per qualche tempo	TOTALE	agglomerata			sparsa	TOTALE	dai centri delle frazioni	dalla campagna	
VILLE SAN PIETRO	595	595	»	590	590	»	3	2	5	5	»	10	26	36	36	»
VILLE SAN SEBASTIANO	345	345	»	343	343	»	»	2	2	2	»	6	16	22	22	»
Totale ...	61517	59680	1837	60102	58474	1628	376	1039	1415	1206	209	945	3038	3983	3896	87
Circondario di San Remo.																
AIROLE	1624	1624	»	1568	1568	»	1	55	56	56	»	14	204	218	218	»
APRICALE	1823	1823	»	1811	1811	»	»	12	12	12	»	12	81	93	93	»
BADALUCCO	2290	2111	179	2279	2100	179	»	11	11	11	»	17	50	67	67	»
BAJARDO	1596	1583	13	1594	1581	13	1	1	2	2	»	»	42	42	42	»
BORDIGHERA	1688	1639	49	1610	1561	49	5	73	78	78	»	15	89	104	102	2
BORGHETTO SAN NICCOLÒ ...	431	368	63	429	366	63	»	2	2	2	»	4	39	43	39	4
BOSCOMARE	437	437	»	407	407	»	5	25	30	30	»	11	61	72	72	»
BUSSANA	816	810	6	799	799	»	»	17	17	11	6	12	90	102	102	»
CAMPOROSSO	1556	1339	217	1551	1334	217	»	5	5	5	»	6	57	63	55	8
CASTELLARO	881	869	12	868	868	»	»	13	13	1	12	128	52	180	180	»
CASTEL VITTORIO	1648	1582	66	1642	1579	63	2	4	6	3	3	»	46	46	42	4
CERIANA	2547	2390	157	2536	2379	157	2	9	11	11	»	2	27	29	28	1
CIPRESSA	570	566	4	561	557	4	6	3	9	9	»	15	122	137	137	»
COLLA	1546	1546	»	1524	1524	»	»	22	22	22	»	187	117	304	304	»
COSTARAINERA	362	362	»	359	359	»	»	3	3	3	»	14	80	94	94	»
DOLCEACQUA	2334	2334	»	2266	2266	»	2	66	68	68	»	44	116	160	160	»
ISOLABONA	1041	1041	»	1031	1031	»	2	8	10	10	»	3	36	39	39	»
LINGUELIETTA	520	520	»	506	506	»	3	11	14	14	»	2	50	52	52	»
MONTALTO LIGURE	1228	1108	120	1227	1107	120	»	1	1	1	»	6	74	80	77	3
PERINALDO	1868	1734	134	1839	1705	134	»	29	29	29	»	15	133	148	139	9
PIENA	1528	1453	75	1451	1395	56	58	19	77	58	19	73	65	138	122	16
PIGNA	3456	3456	»	3406	3406	»	29	21	50	50	»	8	101	109	109	»
POMPEJANA	855	855	»	854	854	»	1	»	1	1	»	27	85	112	112	»
RIVA LIGURE	554	554	»	544	544	»	3	7	10	10	»	42	93	135	135	»
ROCCHETTA NERVINA	695	695	»	680	680	»	4	11	15	15	»	6	49	55	55	»
SAN BIAGIO DELLA CIMA ...	825	825	»	824	824	»	1	»	1	1	»	5	50	55	55	»
SAN LORENZO AL MARE	249	242	7	229	222	7	1	19	20	20	»	4	22	26	21	5
SAN REMO	10691	9600	1091	10217	9323	894	69	405	474	277	197	45	316	361	338	23
SANTO STEFANO AL MARE ...	650	643	7	602	595	7	3	45	48	48	»	31	29	60	60	»

TAV. I. — POPOLAZIONE PRESENTE ED ASSENTE DEI COMUNI.

Censimento 1871.

Porto Maurizio.

CIRCONDARI o DISTRETTI E COMUNI	Popolazione presente											Assenti dal Comune				
	COMPLESSIVA			CON DIMORA STABILE			CON DIMORA OCCASIONALE					per meno di sei mesi	per più di sei mesi	TOTALE degli assenti		
	TOTALE	agglomerata nei centri delle frazioni	sparsa nella campagna	TOTALE	agglomerata nei centri delle frazioni	sparsa nella campagna	di passaggio	per qualche tempo	TOTALE	agglomerata	sparsa			TOTALE	dai centri delle frazioni	dalla campagna
SASSO DI BORDIGHERA	159	159	"	159	159	"	"	"	"	"	"	3	9	12	12	"
SEBORGIA	338	338	"	338	338	"	"	"	"	"	"	3	26	29	29	"
SOLDANO	479	438	41	479	438	41	"	"	"	"	"	1	8	9	2	"
TAGGIA	4331	4072	259	4220	3995	231	20	85	105	77	28	44	144	188	177	11
TERZORIO	261	261	"	259	259	"	"	2	2	2	"	14	23	37	37	"
TRIORA	5008	3686	1322	5005	3683	1322	2	1	3	3	"	193	276	469	379	90
VALLEBONA	738	724	14	735	721	14	1	2	3	3	"	2	109	111	106	5
VALLECROSCIA	644	347	297	611	344	270	"	30	30	3	27	1	34	35	24	11
VENTIMIGLIA	7269	6300	969	7127	6173	954	8	134	142	127	15	42	237	279	268	11
Totale...	65536	60434	5102	64156	59361	4795	229	1151	1380	1073	307	1051	3242	4293	4083	210
Riepilogo.																
PORTO MAURIZIO	61517	59680	1837	60102	58474	1628	376	1039	1415	1206	209	945	3038	3983	3896	87
SAN REMO	65536	60434	5102	64156	59361	4795	229	1151	1380	1073	307	1051	3242	4293	4083	210
Totale della Provincia...	127053	120114	6939	124258	117335	6423	605	2190	2795	2279	516	1096	6280	8276	7979	297

PROVINCIA DI POTENZA.

Circondario di Lagonegro.

CALVERA	1226	1226	"	1225	1225	"	"	1	1	1	"	9	66	75	75	"
CARONE	1945	1945	"	1932	1932	"	2	11	13	13	"	29	105	134	134	"
CASTELLUCCIO INFERIORE	2831	2831	"	2781	2781	"	4	46	50	50	"	9	371	380	380	"
CASTELLUCCIO SUPERIORE	3073	3073	"	3050	3050	"	14	9	23	23	"	51	158	209	209	"
CASTELARACENO	1344	1344	"	1312	1312	"	"	32	32	32	"	593	249	842	842	"
CASTRONUOVO DI S. ANDREA	2984	2984	"	2922	2922	"	19	43	62	62	"	6	81	87	87	"
CERSOSIMO	1033	1033	"	1033	1033	"	"	"	"	"	"	"	9	9	9	"
CHIAROMONTE	3136	3136	"	3124	3124	"	1	11	12	12	"	6	24	30	30	"
COLOBRARO	2643	2533	110	2549	2484	65	3	91	94	49	45	26	86	112	112	"
EPISCOPIA	2091	2091	"	2051	2051	"	4	36	40	40	"	"	189	189	189	"
FARDELLA	1371	1371	"	1368	1368	"	2	1	3	3	"	49	73	122	122	"
FAVALE SAN CATALDO	1626	1626	"	1624	1624	"	1	1	2	2	"	"	10	10	10	"

TAV. I. — POPOLAZIONE PRESENTE ED ASSENTE DEI COMUNI.

Censimento 1871.

Potenza.

CIRCONDARI o DISTRETTI E COMUNI	Popolazione presente											Assenti dal Comune				
	COMPLESSIVA			CON DIMORA STABILE			CON DIMORA OCCASIONALE					per meno di sei mesi	per più di sei mesi	TOTALE degli assenti		
	TOTALE	agglomerata nei centri delle frazioni	sparsa nella campagna	TOTALE	agglomerata nei centri delle frazioni	sparsa nella campagna	di passaggio	per qualche tempo	TOTALE	agglomerata	sparsa			TOTALE	dai centri delle frazioni	dalla campagna
FRANCAVILLA SUL SINNI	3310	2376	934	3295	2363	932	8	7	15	13	2	9	84	93	80	13
LAGONEGRO	4412	4412	"	4286	4286	"	20	106	136	126	"	71	452	523	523	"
LATRONICO	3177	3142	35	3148	3113	35	1	28	29	29	"	1225	109	1334	1305	29
LAURIA	10696	10609	87	10668	10581	87	19	9	28	28	"	435	421	856	856	"
MARATEA	4966	2391	2575	4951	2378	2573	15	"	15	13	2	"	743	743	381	362
MOLITERNO	6621	6621	"	6590	6590	"	4	27	31	31	"	217	293	510	510	"
NEMOLI	948	837	111	945	834	111	2	1	3	3	"	1	126	127	127	"
NOEPOLI	1700	1644	56	1674	1618	56	"	26	26	26	"	6	4	10	10	"
NOVA SIRI	1978	1833	145	1784	1748	36	7	187	194	85	109	16	14	30	30	"
RIVELLO	4019	3557	462	3999	3521	478	7	33	40	36	4	48	675	723	662	61
ROCCANOVA	2136	2136	"	2122	2122	"	5	9	14	14	"	21	55	76	76	"
ROTONDA	4764	2861	1903	4725	2835	1890	30	9	39	26	13	19	199	218	182	36
ROTONDELLA	3883	3883	"	3786	3786	"	5	92	97	97	"	10	44	54	54	"
SAN CHIRICO RAPARO	3045	3045	"	3006	3006	"	"	39	39	39	"	8	86	94	94	"
SAN COSTANTINO ALBANESE	1563	1563	"	1559	1559	"	4	"	4	4	"	"	12	12	12	"
SAN GIORGIO LUCANO	1960	1960	"	1957	1957	"	3	"	3	3	"	6	25	31	31	"
SAN MARTINO D'AGRI	1515	1515	"	1496	1496	"	"	19	19	19	"	4	54	58	58	"
SAN PAOLO ALBANESE	1293	1293	"	1293	1293	"	"	"	"	"	"	7	20	27	27	"
SAN SEVERINO LUCANO	3932	1303	2629	3927	1298	2629	"	5	5	5	"	686	602	1288	934	354
SANT' ARCANDELO	4327	4327	"	4211	4211	"	42	74	116	116	"	8	45	53	53	"
SARCONI	1131	1131	"	1131	1131	"	"	"	"	"	"	7	152	159	159	"
SENISE	5038	5038	"	5031	5031	"	1	6	7	7	"	7	147	154	154	"
TEANA	1336	1332	4	1320	1316	4	1	15	16	16	"	37	169	206	206	"
TERRANOVA DI POLLINO	2150	1991	159	2143	1984	159	2	5	7	7	"	256	41	297	295	2
TRECCHINA	2628	2492	136	2522	2413	109	5	101	106	79	27	5	496	501	491	10
TURSI	4375	3910	465	3762	3682	80	83	530	613	228	385	27	28	55	55	"
VIIGIANELLO	5030	1432	3598	5018	1420	3598	2	10	12	3	9	163	141	304	92	212
Totale...	117256	103827	13429	115320	102487	12833	316	1620	1936	1340	596	4077	6658	10735	9656	1079
Circondario di Matera.																
ACCETTURA	4232	4142	90	4222	4141	81	1	9	10	1	9	4	50	54	54	"
ALIANO	1760	1760	"	1732	1732	"	"	28	28	28	"	4	17	21	21	"
BERNALDA	6295	6295	"	6236	6236	"	48	11	59	59	"	6	25	31	31	"
CINGLIANO	1558	1558	"	1536	1536	"	10	12	22	22	"	"	32	32	32	"
CRACO	1939	1939	"	1866	1866	"	4	69	73	73	"	7	27	34	34	"

TAV. I. — POPOLAZIONE PRESENTE ED ASSENTE DEI COMUNI.

Censimento 1871.

Potenza.

CIRCONDARI o DISTRETTI E COMUNI	Popolazione presente										Assenti dal Comune					
	COMPLESSIVA			CON DIMORA STABILE			CON DIMORA OCCASIONALE				per meno di sei mesi	per più di sei mesi	TOTALE degli assenti			
	TOTALE	agglomerata nei centri delle frazioni	sparsa nella campagna	TOTALE	agglomerata nei centri delle frazioni	sparsa nella campagna	di passaggio per qualche tempo	TOTALE	agglomerata	sparsa			TOTALE dai centri delle frazioni	dalla campagna		
FERRANDINA	7086	7054	32	6551	6519	32	24	511	535	535	»	11	104	115	115	»
GARAGUSO	1532	1532	»	1467	1467	»	13	52	65	65	»	3	18	21	21	»
GORGOGNONE	1733	1733	»	1730	1730	»	»	3	3	3	»	»	27	27	27	»
GRASSANO	5262	5252	10	5260	5250	10	1	1	2	2	»	10	54	64	64	»
GROTTOLE	2780	2741	39	2706	2700	6	44	30	74	41	33	11	26	37	37	»
MATERA	14312	14262	50	14271	14221	50	9	32	41	41	»	22	106	128	127	1
MIGLIONICO	3711	3711	»	3642	3642	»	28	41	69	69	»	18	75	93	93	»
MONTALBANO JONICO	6225	4444	1781	3567	3518	49	39	2619	2658	926	1732	12	53	65	65	»
MONTEPELOSO	6327	6327	»	6265	6265	»	47	15	62	62	»	7	69	76	76	»
MONTESCALIOSO	7089	7089	»	7020	7020	»	30	39	69	69	»	32	77	109	109	»
OLIVETO LUCANO	986	986	»	969	969	»	6	11	17	17	»	3	18	21	21	»
PISTICCI	7737	7359	378	7286	7254	32	8	443	451	105	346	53	112	165	165	»
POMARICO	5070	5070	»	5045	5045	»	19	6	25	25	»	1	24	25	25	»
SALANDRA	2562	2562	»	2548	2548	»	»	14	14	14	»	9	28	37	37	»
SAN MAURO FORTE	3043	2896	147	2951	2847	104	13	79	92	49	43	3	61	64	64	»
STIGLIANO	5606	5606	»	5578	5578	»	20	8	28	28	»	8	69	77	77	»
TRICARICO	6856	6710	146	6803	6685	118	42	11	53	25	28	11	32	43	43	»
Totale...	103701	101028	2673	99251	98769	482	406	4044	4450	2259	2191	235	1104	1339	1338	1
Circondario di Melfi.																
ATELLA	2465	2465	»	2424	2424	»	3	38	41	41	»	8	45	53	53	»
BARILE	3827	3827	»	3802	3802	»	23	2	25	25	»	11	59	70	70	»
BELLA	5395	5395	»	5364	5364	»	6	25	31	31	»	4	135	139	139	»
CASTELGRANDE	3377	3377	»	3357	3357	»	3	17	20	20	»	12	60	72	72	»
FORENZA	7342	7342	»	7342	7342	»	»	»	»	»	»	8	77	85	85	»
LAVELLO	5709	5387	322	5351	5323	28	9	349	358	64	294	»	66	66	66	»
MASCHITO	3450	3450	»	3446	3446	»	4	»	4	4	»	12	18	30	30	»
MELFI	11648	11245	403	11607	11215	392	»	41	41	30	11	32	103	135	125	10
MONTEMILONE	2427	2427	»	2424	2424	»	»	3	3	3	»	6	13	19	19	»
MURO LUCANO	7954	7793	161	7854	7693	161	72	28	100	100	»	25	84	109	105	4
PALAZZO SAN GERVAIO	6896	6896	»	6838	6838	»	22	36	58	58	»	29	109	138	138	»
PESCOFAGANO	3678	3678	»	3632	3632	»	9	37	46	46	»	127	118	245	245	»
RAPOLLA	3511	3511	»	3484	3484	»	13	14	27	27	»	14	44	58	58	»
RAPONE	2068	2057	11	2053	2042	11	10	5	15	15	»	5	23	28	28	»
RIONERO IN VOLTURE	11520	11520	»	11457	11457	»	9	54	63	63	»	13	111	124	124	»

TAV. I. — POPOLAZIONE PRESENTE ED ASSENTE DEI COMUNI.

Censimento 1871.

Potenza.

CIRCONDARI o DISTRETTI E COMUNI	Popolazione presente										Assenti dal Comune						
	COMPLESSIVA			CON DIMORA STABILE			CON DIMORA OCCASIONALE				per meno di sei mesi	per più di sei mesi	TOTALE degli assenti				
	TOTALE	agglomerata nei centri delle frazioni	sparsa nella campagna	TOTALE	agglomerata nei centri delle frazioni	sparsa nella campagna	di passaggio per qualche tempo	TOTALE	agglomerata	sparsa			TOTALE dai centri delle frazioni	dalla campagna			
RIPACANDIDA	4934	4914	»	4918	4918	»	6	10	16	16	»	9	45	54	54	»	
RUVO DEL MONTE	2762	2762	»	2755	2755	»	3	4	7	7	»	16	17	33	33	»	
SAN FELE	10536	9965	571	10518	9947	571	3	15	18	18	»	9	68	77	73	4	
VENOSA	7222	7222	»	7165	7165	»	1	56	57	57	»	4	27	31	31	»	
Totale...	106721	105253	1468	105791	104628	1163	196	734	930	625	305	344	1222	1566	1548	18	
Circondario di Potenza.																	
ABRIOLA	3017	2943	74	3007	2933	74	5	5	10	10	»	102	144	246	243	3	
ACERENZA	3838	3817	21	3830	3809	21	1	7	8	8	»	8	51	59	59	»	
ALBANO DI LUCANIA	2769	2769	»	2751	2751	»	8	10	18	18	»	11	65	76	76	»	
ANZI	3654	3654	»	3645	3645	»	5	4	9	9	»	38	111	149	149	»	
ARMENTO	2960	2960	»	2952	2952	»	6	2	8	8	»	26	65	91	91	»	
AVIGLIANO	15982	14451	1531	15982	14451	1531	»	»	»	»	»	133	»	133	109	24	
BALVANO	3739	3732	7	3734	3727	7	5	»	5	5	»	»	60	60	60	»	
BARAGIANO	1885	1873	12	1873	1861	12	3	9	12	12	»	»	25	25	23	2	
BRIENZA	4878	4796	82	4850	4778	72	16	12	28	18	10	12	387	399	394	5	
BRINDISI DI MONTAGNA	2306	2262	44	2279	2235	44	14	13	27	27	»	15	68	83	83	»	
CALVELLO	5611	5608	3	5601	5598	3	7	3	10	10	»	31	476	507	507	»	
CAMPOMAGGIORE	1425	1425	»	1413	1413	»	»	»	»	»	»	»	10	10	10	»	
CANCELLARA	3107	3107	»	3089	3089	»	3	15	18	18	»	5	14	19	19	»	
CASTELMEZZANO	1927	1927	»	1927	1927	»	»	»	»	»	»	3	7	10	10	»	
COBILETTI PERTICARA	5003	5003	»	4992	4992	»	11	»	11	11	»	145	87	232	232	»	
GALLICCHIO	1211	1211	»	1202	1202	»	»	9	9	9	»	13	33	46	46	»	
GENZANO	7269	6978	291	6875	6863	12	41	353	394	115	279	»	26	26	26	»	
GUARDIA PERTICARA	1712	1712	»	1701	1701	»	11	»	11	11	»	»	98	544	642	642	»
LAURENZANA	6965	6965	»	6950	6950	»	15	»	15	15	»	»	54	475	529	397	132
MARSICO NUOVO	8611	4532	4079	8581	4502	4079	1	29	30	30	»	»	468	468	468	»	
MARSICO VETERE	2547	2547	»	2545	2545	»	2	»	2	2	»	»	12	12	12	»	
MISSANELLO	1065	1065	»	1061	1061	»	3	1	4	4	»	»	97	180	277	277	»
MONTEMURRO	3848	3848	»	3813	3813	»	18	17	35	35	»	»	19	38	57	57	»
PALMIRA	3710	3710	»	3698	3698	»	10	2	12	12	»	»	56	188	244	240	4
PICERNO	4497	4375	122	4464	4342	122	6	27	33	33	»	9	104	113	113	»	
PIETRAFESA	2710	2706	4	2698	2689	4	11	6	17	17	»	»	30	30	30	»	
PIETRAGALLA	5852	5852	»	5830	5830	»	15	7	22	22	»	»	87	116	116	»	
PIETRAPERTOSA	2882	2882	»	2875	2875	»	2	5	7	7	»	29	»	»	»	»	

TAV. I. — POPOLAZIONE PRESENTE ED ASSENTE DEI COMUNI.

Censimento 1871.

Potenza.

CIRCONDARI o DISTRETTI E COMUNI	Popolazione presente										Assenti dal Comune					
	COMPLESSIVA			CON DIMORA STABILE			CON DIMORA OCCASIONALE				per meno di sei mesi	per più di sei mesi	TOTALE degli assenti			
	TOTALE	agglomerata nei centri delle frazioni	sparsa nella campagna	TOTALE	agglomerata nei centri delle frazioni	sparsa nella campagna	di passaggio per qualche tempo	TOTALE	agglomerata	sparsa			TOTALE	dai centri delle frazioni	dalla campagna	
PIGNOLA DI BASILICATA.....	3775	3749	26	3763	3737	26	2	10	12	12	»	90	316	406	406	»
POTENZA.....	18513	18513	»	18318	18318	»	70	125	195	195	»	»	95	95	95	»
RUOTI.....	3771	3771	»	3769	3769	»	»	2	2	2	»	»	48	48	48	»
SALVIA.....	1956	1915	41	1926	1885	41	5	25	30	30	»	17	49	66	66	»
SAN CHIRICO NUOVO.....	2327	2327	»	2321	2321	»	»	6	6	6	»	5	6	11	11	»
SANT'ANGELO LE FRATTE....	1656	1656	»	1646	1646	»	10	»	10	10	»	2	60	62	62	»
SAPONARA DI GRUMENTO....	2620	2620	»	2608	2608	»	»	12	12	12	»	9	244	253	253	»
SASSO DI CASTALDA.....	2345	2345	»	2345	2345	»	»	»	»	»	»	25	327	352	352	»
SPINOSO.....	2648	2648	»	2607	2607	»	9	32	41	41	»	39	182	221	221	»
TITO.....	4563	4563	»	4554	4554	»	9	»	9	9	»	33	200	233	233	»
TOLVE.....	4368	4368	»	4348	4348	»	7	13	20	20	»	6	30	36	36	»
TRAMUTOLA.....	3804	3804	»	3793	3793	»	9	2	11	11	»	»	550	550	550	»
TRIVIGNO.....	2516	2516	»	2507	2507	»	»	9	9	9	»	6	76	82	82	»
VAGLIO DI BASILICATA.....	4098	4066	32	4087	4055	32	9	2	11	11	»	17	84	101	101	»
VIETRI DI POTENZA.....	3683	3675	8	3637	3629	8	9	37	46	46	»	9	119	128	128	»
VIGGIANO.....	5242	5242	»	4991	4991	»	1	250	251	251	»	145	1052	1197	1197	»
Totale...	182865	176488	6377	181433	175345	6088	371	1061	1432	1143	289	1325	7273	8598	8428	170
Riepilogo.																
LAGONEGRO.....	117256	103827	13429	115320	102487	12833	316	1620	1936	1340	596	4077	6658	10735	9656	1079
MATERA.....	103701	101028	2673	99251	98769	482	406	4044	4450	2250	2191	235	1104	1339	1338	1
MELFI.....	106721	105253	1468	105791	104628	1163	196	734	930	625	305	344	1222	1566	1548	18
POTENZA.....	182865	176488	6377	181433	175345	6088	371	1061	1432	1143	289	1325	7273	8598	8428	170
Totale della Provincia...	510543	486596	23047	501795	481229	20566	1289	7459	8748	5367	3381	5981	16257	22238	20970	1268
PROVINCIA DI RAVENNA.																
Circondario di Faenza.																
BAGNARA DI ROMAGNA.....	1953	539	1364	1925	580	1345	10	18	28	9	19	7	52	59	11	48
BRISIGHELLA.....	12281	3900	8381	12191	3851	8340	14	76	90	49	41	30	213	243	128	115
CASOLA VALSENTO.....	4182	891	3291	4129	874	3255	10	43	53	17	36	22	80	102	33	69

TAV. I. — POPOLAZIONE PRESENTE ED ASSENTE DEI COMUNI.

Ravenna.

Censimento 1871.

CIRCONDARI o DISTRETTI E COMUNI	Popolazione presente										Assenti dal Comune					
	COMPLESSIVA				CON DIMORA STABILE			CON DIMORA OCCASIONALE			per meno di sei mesi	per più di sei mesi	TOTALE degli assenti			
	TOTALE	agglomerata nei centri delle frazioni	sparsa nella campagna	TOTALE	agglomerata nei centri delle frazioni	sparsa nella campagna	di passaggio per qualche tempo	TOTALE	agglomerata	sparsa			TOTALE	dai centri delle frazioni	dalla campagna	
CASTEL BOLOGNESE.....	5522	2158	3364	5467	2139	3328	9	46	55	19	36	22	206	228	114	114
CASTEL DEL RIO.....	2690	468	2222	2659	464	2195	13	18	31	4	27	69	92	161	33	128
FAENZA.....	36299	19128	17171	35764	18735	17029	70	465	535	393	142	61	567	628	447	181
FONTANA ELICE.....	1887	488	1399	1856	470	1386	10	21	31	18	13	21	24	45	20	25
RIOLO.....	3542	1743	1799	3513	1733	1780	10	19	29	10	19	23	136	159	91	68
SOLAROLO.....	3552	1101	2451	3545	1098	2447	1	6	7	3	4	18	73	91	38	53
TOSSIGNANO.....	2197	962	1235	2137	953	1184	14	46	60	9	51	8	71	79	44	35
Totale...	74105	31428	42677	73186	30897	42289	161	758	919	531	388	281	1514	1795	959	836
Circondario di Lugo.																
BAGNACAVALLLO.....	14865	6807	8058	14748	6755	7993	25	92	117	52	65	43	310	353	230	123
CONSELICE.....	6308	1364	4944	6266	1346	4920	4	38	42	18	24	33	150	183	63	120
COTIGNOLA.....	6719	2197	4522	6671	2182	4489	»	48	48	15	33	8	202	210	94	116
FUSIGNANO.....	5526	1453	4073	5515	1448	4067	7	4	11	5	6	41	165	206	81	125
LUGO.....	24895	10506	14389	24803	10443	14360	28	59	87	63	24	34	404	438	274	164
MASSA LOMBARDA.....	5488	2763	2725	5401	2677	2724	1	86	87	86	1	3	74	77	62	15
SANT'AGATA SUL SANTERNO..	1771	386	1385	1766	382	1384	2	3	5	4	1	15	24	39	14	25
Totale...	65572	25476	40096	65175	25233	39942	67	330	397	243	154	177	1329	1506	818	688
Circondario di Ravenna.																
ALFONSINE.....	8800	4675	4125	8707	4636	4071	46	47	93	39	54	18	148	166	126	40
CERVIA.....	6035	1494	4541	6013	1491	4522	1	21	22	3	19	30	114	144	57	87
RAVENNA.....	58904	31461	27443	58369	31014	27355	151	384	535	447	88	79	725	804	578	226
RUSSI.....	7699	2561	5138	7645	2546	5099	15	39	54	15	39	15	255	270	126	144
Totale...	81438	40191	41247	80734	39687	41047	213	491	704	504	200	142	1242	1384	887	497
Riepilogo.																
FAENZA.....	74105	31428	42677	73186	30897	42289	161	758	919	531	388	281	1514	1795	959	836
LUGO.....	65572	25476	40096	65175	25233	39942	67	330	397	243	154	177	1329	1506	818	688
RAVENNA.....	81438	40191	41247	80734	39687	41047	213	491	704	504	200	142	1242	1384	887	497
Totale della Provincia...	221115	97095	124020	219095	95817	123278	441	1579	2020	1278	742	600	4085	4685		

TAV. I. — POPOLAZIONE PRESENTE ED ASSENTE DEI COMUNI.

Censimento 1871.

Reggio di Calabria.

CIRCONDARI o DISTRETTI E COMUNI	Popolazione presente									Assenti dal Comune						
	COMPLESSIVA			CON DIMORA STABILE			CON DIMORA OCCASIONALE			per meno di sei mesi	per più di sei mesi	TOTALE degli assenti				
	TOTALE	agglomerata nei centri delle frazioni	sparsa nella campagna	TOTALE	agglomerata nei centri delle frazioni	sparsa nella campagna	di passaggio per qualche tempo	TOTALE	agglomerata			sparsa	TOTALE	dai centri delle frazioni	dalla campagna	
SANTA CRISTINA D'ASPRONTE	1817	1817	"	1813	1813	"	1	3	4	4	"	5	36	41	41	"
SANT'EUFEMIA D'ASPRONTE	6252	6252	"	6225	6225	"	7	20	27	27	"	4	60	64	64	"
SCIDO	1200	1181	19	1144	1125	19	4	52	56	56	"	"	19	19	19	"
SEMINARA	4570	3831	739	4481	3753	728	6	83	89	78	11	6	55	61	58	3
SERRATA	951	951	"	915	915	"	"	36	36	36	"	"	8	8	8	"
SINOPOLI	3410	3294	116	3334	3241	93	3	73	76	53	23	6	40	46	46	"
TERRANOVA SAPPÒ MINULIO	1103	1086	17	1102	1085	17	1	"	1	1	"	"	9	9	9	"
TRESILICO	1411	1388	23	1257	1243	9	4	150	154	140	14	2	12	14	14	"
VARAFODIO	2410	2410	"	2363	2363	"	3	44	47	47	"	"	5	17	22	22
Totale...	118815	115894	2921	110493	113764	2729	246	2076	2322	2130	192	321	1274	1595	1568	27
Circondario di Reggio di Calabria.																
AFRICO	1364	1337	27	1364	1337	27	"	"	"	"	"	22	24	46	46	"
BAGALADI	1397	1218	179	1383	1204	179	5	9	14	14	"	14	31	45	43	2
BAGNARA CALABRA	8504	8378	126	8489	8363	126	13	2	15	15	"	30	111	141	141	"
BOVA	3438	1855	1583	3393	1810	1583	1	44	45	45	"	18	54	72	61	11
CALANNA	2166	2151	15	2158	2143	15	"	8	8	8	"	10	38	48	47	1
CAMPO DI CALABRIA	2239	1885	354	2237	1883	354	2	"	2	2	"	4	7	11	10	1
CANNITELLO	2717	2520	197	2663	2469	194	"	54	54	51	3	64	70	134	125	9
CARDETO	1803	1040	763	1797	1039	758	1	5	6	1	5	"	73	73	62	11
CATAFORIO	3043	2244	799	2902	2166	736	"	141	141	78	63	"	"	"	"	"
CATONA	3057	2925	132	3026	2895	131	8	23	31	30	1	145	87	231	225	6
CONDOPURI	2406	1726	680	2404	1724	680	2	"	2	2	"	2	36	38	33	5
FUMARA	1886	1716	170	1847	1688	159	10	29	39	28	11	133	27	160	151	9
FOSSATO DI CALABRIA ULTRA 1 ^a	3090	2275	815	3048	2273	775	13	29	42	2	40	21	131	152	135	17
GALLICO	4265	3097	1168	4224	3058	1166	14	27	41	39	2	101	85	186	156	30
GALLINA	5362	1354	4008	5344	1339	4005	6	12	18	15	3	45	95	140	63	77
LAGANADI	726	726	"	719	719	"	7	"	7	7	"	"	10	10	10	"
MELITO DI PORTO SALVO	3853	3628	225	3824	3590	235	4	25	29	29	"	5	48	53	53	"
MOTTA	3765	2303	1462	3749	2290	1459	8	8	16	13	3	"	"	"	"	"
PELLARO	4618	4127	491	4613	4122	491	"	5	5	5	"	43	58	101	80	21
PODARGONI	1099	1023	46	1050	1007	43	3	16	19	16	3	61	38	99	98	1
REGGIO DI CALABRIA	35235	30208	5027	34691	29369	5032	200	344	544	539	5	147	284	431	356	75
ROCCAFORTE DEL GRECO	1143	1143	"	1143	1143	"	"	"	"	"	"	62	12	74	74	"

TAV. I. — POPOLAZIONE PRESENTE ED ASSENTE DEI COMUNI.

Censimento 1871.

Reggio di Calabria.

CIRCONDARI o DISTRETTI E COMUNI	Popolazione presente									Assenti dal Comune						
	COMPLESSIVA			CON DIMORA STABILE			CON DIMORA OCCASIONALE			per meno di sei mesi	per più di sei mesi	TOTALE degli assenti				
	TOTALE	agglomerata nei centri delle frazioni	sparsa nella campagna	TOTALE	agglomerata nei centri delle frazioni	sparsa nella campagna	di passaggio per qualche tempo	TOTALE	agglomerata			sparsa	TOTALE	dai centri delle frazioni	dalla campagna	
ROGHEDI	1017	934	83	1013	930	83	"	"	"	"	"	1	47	48	48	"
ROSALI	1643	1639	4	1643	1639	4	"	"	"	"	"	27	38	65	65	"
SALICE CALABRO	819	819	"	818	818	"	"	"	1	1	"	46	14	60	60	"
SAMBATELLO	1568	1548	20	1547	1540	7	11	10	21	8	13	73	13	86	80	6
SAN LORENZO	4122	3425	697	4120	3423	697	1	1	2	2	"	6	108	114	109	5
SAN ROBERTO	1857	1601	256	1788	1539	249	"	69	69	62	7	"	45	45	40	5
SANT'ALESSIO IN ASPROMONTE	730	730	"	730	730	"	"	"	"	"	"	9	"	9	"	9
SANTO STEFANO	2231	2231	"	2231	2231	"	"	"	"	"	"	55	79	134	134	"
SCILLA	7448	7369	79	7399	7320	79	31	18	49	49	"	55	219	274	274	"
VILLA S. GIOVANNI	4357	4357	"	4179	4179	"	26	152	178	178	"	100	115	215	215	"
VILLA SAN GIUSEPPE	1342	1143	199	1342	1143	199	"	"	"	"	"	"	14	14	13	1
Totale...	124280	104675	19605	122878	103432	19446	370	1032	1402	1243	159	1209	2010	3309	3007	302
Riepilogo.																
GERACE	110513	92824	17689	108532	91270	17262	742	1239	1981	1554	427	191	1334	1525	1325	200
PALMI	118815	115894	2921	110493	113764	2729	246	2076	2322	2130	192	321	1274	1595	1568	27
REGGIO DI CALABRIA	124280	104675	19605	122878	103432	19446	370	1032	1402	1243	159	1209	2010	3309	3007	302
Totale della Provincia...	353608	313393	40215	347903	308466	39437	1358	4347	5705	4927	778	1811	4618	6429	5900	529
PROVINCIA DI REGGIO NELL'EMILIA.																
Circondario di Guastalla.																
BORETTO	3915	3750	165	3878	3730	148	2	35	37	20	17	49	98	147	144	3
BRESCELLO	4803	3168	2635	4789	2161	2628	11	3	14	7	7	51	182	233	149	84
CAMPAGNOLA EMILIA	3495	511	2984	3466	509	2957	16	13	29	2	27	16	87	103	28	75
FABERICO	3224	1058	2166	3186	1038	2148	16	22	38	20	18	12	46	58	35	23
GUALTIERI	5684	1134	4550	5650	1125	4525	6	28	34	9	25	171	272	443	122	321
GUASTALLA	10618	3115	7503	10515	3046	7469	10	93	103	69	34	57	334	391	239	152
LUZZARA	7609	3071	4538	7588	3056	4532	4	17	21	15	6	39	104	143	84	59
NOVELLARA	7088	1604	5484	7013	1582	5431	13	62	75	22	53	42	198	240	115	125
POVIGLIO	5588	378	5210	5556	373	5183	5	27	32	5	27	5	141	146	34	112

TAV. I. — POPOLAZIONE PRESENTE ED ASSENTE DEI COMUNI.

Censimento 1871.

Reggio nell'Emilia.

CIRCONDARI o DISTRETTI E COMUNI	Popolazione presente										Assenti dal Comune					
	COMPLESSIVA			CON DIMORA STABILE			CON DIMORA OCCASIONALE				per meno di sei mesi	per più di sei mesi	TOTALE degli assenti			
	TOTALE	agglomerata nei centri delle frazioni	sparsa nella campagna	TOTALE	agglomerata nei centri delle frazioni	sparsa nella campagna	di passaggio per qualche tempo	TOTALE	agglomerata	sparsa			TOTALE dai centri delle frazioni	dalla campagna	dal centro	
REGGIOLO.....	5949	1217	4732	5918	1206	4712	12	19	31	11	20	19	64	83	39	44
RIO SALICETO.....	2261	"	2261	2220	"	2220	24	17	41	"	41	28	40	68	"	68
ROLO.....	2515	561	1954	2507	559	1948	2	6	8	2	6	20	45	65	34	31
Totale...	62749	18567	44182	62286	18385	43901	121	342	463	182	281	509	1611	2120	1023	1097
Circondario di Reggio nell'Emilia.																
ALBINEA.....	3301	1040	2261	3274	1037	2237	22	5	27	3	24	26	73	99	28	71
BAGNOLO IN PIANO.....	3387	407	2980	3298	396	2902	65	24	89	11	78	37	95	132	30	102
BAISO.....	3403	301	3102	3335	298	3037	44	24	68	3	65	109	79	188	8	180
BIBBIANO.....	5020	3754	1266	4966	3718	1248	47	7	54	36	18	67	115	182	140	42
BUSANA.....	1379	1326	53	1330	1290	40	26	23	49	36	13	152	47	199	194	5
CADELBOSCO DI SOPRA.....	5655	588	5067	5532	588	4944	108	15	123	"	123	43	112	155	15	140
CAMPEGINE.....	3351	1774	1577	3300	1750	1550	32	19	51	24	27	69	80	149	86	63
CARPINETI.....	5858	497	5361	5773	481	5292	53	32	85	16	69	229	130	359	34	325
CASALGRANDE.....	4076	1108	2968	4045	1100	2945	18	13	31	8	23	33	107	140	55	85
CASINA.....	3981	1763	2218	3946	1749	2197	18	17	35	14	21	156	136	292	163	129
CASTELLARANO.....	3112	2032	1080	3099	2020	1079	6	7	13	12	1	40	64	104	82	22
CASTELNUOVO DI SOTTO.....	5961	2210	3751	5932	2198	3734	19	10	29	12	17	47	140	187	98	89
CASTELNUOVO NE' MONTI.....	5792	2039	3753	5720	2009	3711	15	57	72	30	42	562	237	799	275	524
CAVRIAGO.....	3278	2664	614	3211	2618	593	36	31	67	46	21	72	123	195	176	19
CIANO D'ENZA.....	3413	253	3160	3366	253	3113	36	11	47	"	47	140	139	279	9	270
COLLAGNA.....	1444	1361	83	1409	1331	78	21	14	35	30	5	230	147	377	371	6
CORREGGIO.....	12094	2838	9456	11960	2600	9360	83	51	134	38	96	104	253	359	148	211
GATTATICO.....	4420	"	4420	4254	"	4254	88	78	166	"	166	105	97	202	"	202
LIGNONCHIO.....	1354	1270	84	1346	1262	84	8	"	8	8	"	389	104	493	464	29
MONTECCHIO.....	4538	2585	1953	4519	2567	1952	2	17	19	18	1	33	156	189	140	49
PIRVE SAN VINCENZO.....	2065	2009	56	1809	1779	30	15	241	256	230	26	359	131	490	484	6
QUATTRO CASTELLA.....	3558	2154	1404	3475	2115	1360	63	20	83	39	44	93	118	211	154	57
REGGIO NELL'EMILIA.....	50657	28779	21878	49748	28251	21497	489	420	909	528	381	157	1050	1207	939	268
RUBIERA.....	3787	1010	2777	3725	991	2734	43	19	62	19	43	33	51	84	31	53
SAN MARTINO IN RIO.....	3319	883	2436	3254	874	2380	24	41	65	9	56	35	135	170	66	104
S. PAOLO D'ENZA IN CAVIANO.....	2622	414	2208	2568	394	2174	27	27	54	20	34	48	91	139	35	104
SANT'ILARIO D'ENZA.....	3855	836	3019	3733	776	2957	34	88	122	60	62	98	148	246	74	172
SCANDIANO.....	7742	1312	6430	7573	1225	6348	9	160	169	87	82	100	150	250	30	220

TAV. I. — POPOLAZIONE PRESENTE ED ASSENTE DEI COMUNI.

Reggio nell'Emilia.

Censimento 1871.

CIRCONDARI e DISTRETTI E COMUNI	Popolazione presente										Assenti dal Comune					
	COMPLESSIVA			CON DIMORA STABILE			CON DIMORA OCCASIONALE				per meno di sei mesi	per più di sei mesi	TOTALE degli assenti			
	TOTALE	agglomerata nei centri delle frazioni	sparsa nella campagna	TOTALE	agglomerata nei centri delle frazioni	sparsa nella campagna	di passaggio per qualche tempo	TOTALE	agglomerata	sparsa			TOTALE dai centri delle frazioni	dalla campagna	dal centro	
TOIANO.....	2171	1264	907	2149	1251	898	3	19	22	13	9	175	72	247	176	71
VETTO.....	2281	1894	387	2170	1794	376	6	105	111	100	11	213	95	308	262	46
VEZZANO SUL CROSTOLO.....	3358	1624	1734	3309	1598	1711	12	37	49	26	23	28	66	94	48	46
VIANO.....	2496	397	2099	2482	397	2085	8	6	14	"	14	6	77	83	8	75
VILLA MINOZZO.....	5158	1984	3174	5100	1960	3140	28	30	58	24	34	1173	1138	2311	950	1361
Totale...	177886	74170	103716	174710	72670	102040	1508	1668	3176	1500	1676	5161	5758	10919	5773	5146
Riepilogo.																
GUASTALLA.....	62749	18567	44182	62286	18385	43901	121	342	463	182	281	509	1611	2120	1023	1097
REGGIO NELL'EMILIA.....	177886	74170	103716	174710	72670	102040	1508	1668	3176	1500	1676	5161	5758	10919	5773	5146
Totale della Provincia...	240635	92737	147898	236996	91055	145941	1629	2010	3639	1682	1957	5670	7369	13039	6796	6243
PROVINCIA DI ROMA.																
<i>a Roma ed a Viterbo</i>																
Circondario di Civitavecchia.	2120	1941	179	1907	1839	68	"	213	213	102	111	"	21	21	21	"
ALLUMIERE.....	1054	727	327	989	685	304	"	65	65	42	23	17	77	94	81	13
CANALE E MONTE VIRGINIO.....	1883	875	1008	460	416	44	18	1405	1423	459	964	1	6	7	7	"
CERVETERI.....	11640	11099	541	9688	9478	210	171	1781	1952	1621	331	89	78	167	166	1
CIVITAVECCHIA.....	5652	4554	1098	4244	4126	118	44	1364	1408	428	980	18	64	82	78	4
CORNETO TARQUINIA.....	1228	1225	3	1075	1072	3	16	137	153	153	"	42	72	114	114	"
MANZIANA.....	1625	730	895	684	585	99	11	930	941	145	796	9	9	18	18	"
MONTALTO DI CASTRO.....	1413	1315	98	1294	1294	"	"	119	119	21	98	16	31	47	47	"
MONTE ROMANO.....	3226	2835	391	2779	2727	52	13	434	447	108	339	25	53	78	73	5
TOLFA.....	29841	25301	4540	23120	22322	898	273	6448	6721	3079	3642	217	411	628	605	23
Totale...	29841	25301	4540	23120	22322	898	273	6448	6721	3079	3642	217	411	628	605	23
Circondario di Frosinone.																
ACUTO.....	2947	2141	106	2225	2129	96	9	13	22	12	10	18	64	82	80	2
ALATRI.....	13681	6396	7285	13068	6387	7281	"	13	13	9	4	51	122	173	93	80
AMAZZO.....	2381	2219	162	2195	2195	"	8	178	186	24	162	16	21	37	37	"

TAV. I. — POPOLAZIONE PRESENTE ED ASSENTE DEI COMUNI.

Censimento 1871.

Roma.

CIRCONDARI o DISTRETTI E COMUNI	Popolazione presente											Assenti dal Comune				
	COMPLESSIVA			CON DIMORA STABILE			CON DIMORA OCCASIONALE					TOTALE degli assenti				
	TOTALE	agglomerata nei centri delle frazioni	sparsa nella campagna	TOTALE	agglomerata nei centri delle frazioni	sparsa nella campagna	di passaggio	per qualche tempo	TOTALE	agglomerata	sparsa	per meno di sei mesi	per più di sei mesi	TOTALE	dai centri delle frazioni	dalla campagna
ANAGNI.....	8220	6760	1460	8124	6678	1446	2	94	96	82	14	27	105	132	128	4
ANTICOLI DI CAMPAGNA.....	1955	1894	61	1930	1888	42	5	20	25	6	19	65	29	94	94	»
ARNARA.....	2019	1047	972	1961	1002	959	»	58	58	45	13	2	23	25	24	1
BAUCCO.....	3846	808	3038	3844	806	3038	1	1	2	2	»	»	69	69	28	41
CASTRO DE' VOLSCI.....	3684	3235	449	3645	3235	410	1	38	39	»	39	4	48	52	49	3
CECCANO.....	6999	6289	710	6991	6281	710	2	6	8	8	»	15	38	53	49	4
CEPRANO.....	4538	2929	1609	4432	2845	1587	15	91	106	84	22	28	72	100	92	8
COLLEPARDO.....	1217	965	252	1217	965	252	»	»	»	»	»	43	27	70	43	27
FALVATERRA.....	1510	1152	358	1495	1137	358	2	13	15	15	»	21	29	50	46	4
FERENTINO.....	10174	8360	1814	10164	8350	1814	1	9	10	10	»	8	115	123	112	11
FILETTINO.....	1458	1458	»	1434	1434	»	13	11	24	24	»	80	1156	1238	1236	»
FROSINONE.....	10161	7714	2447	9935	7488	2447	13	213	226	226	»	16	106	122	119	3
FUMONE.....	1503	638	865	1491	623	868	»	12	12	12	»	»	35	35	35	»
GIULIANO DI ROMA.....	2460	2326	134	2459	2319	134	3	5	8	7	1	1	7	8	8	»
GUARCIANO.....	2334	2303	31	2302	2271	31	»	32	32	32	»	28	363	391	391	»
MAENZA.....	1811	1707	104	1761	1694	67	9	41	50	13	37	14	10	21	22	2
MONTE S. GIOVANNI CAMPANO.....	5988	1766	4222	5976	1766	4210	1	11	12	»	12	36	177	213	137	76
MOROLO.....	2618	2466	152	2606	2460	146	»	12	12	6	6	30	35	65	63	2
PALIANO.....	5100	4229	871	4662	3802	860	1	437	438	427	11	14	13	27	26	1
PATRICA.....	2653	2151	502	2618	2144	474	»	35	35	7	28	17	61	73	73	5
PIGLIÒ.....	2885	2552	333	2872	2540	332	7	6	13	12	1	10	49	59	56	3
PIPERNO.....	5704	5150	554	5493	5027	466	5	503	50	123	385	20	71	91	88	3
POPI.....	3031	2270	761	2899	2252	647	9	123	132	18	114	3	68	71	69	2
PROSEDI.....	1772	1772	»	1738	1738	»	17	17	34	34	»	6	61	67	67	»
RIMI.....	3998	910	3088	3994	908	3086	2	2	4	2	2	16	34	50	18	32
ROCCACORGA.....	1990	1984	6	1979	1973	6	7	4	11	11	»	3	16	19	19	»
ROCCASECCA DE' VOLSCI.....	713	713	»	713	713	»	»	»	»	»	»	1	2	3	3	»
SERRONE.....	1929	1107	822	1887	1087	800	17	25	42	20	22	22	47	69	46	23
SQURGOLA.....	2834	2741	93	2827	2735	92	2	5	7	6	1	5	93	98	53	45
SONAIO.....	3386	3267	119	3375	3219	56	2	109	111	48	63	25	22	47	47	»
STRANGOLAGALLI.....	1398	436	962	1380	426	954	»	18	18	10	8	5	15	20	5	15
SUPINO.....	3663	3109	554	3628	3099	529	3	32	35	10	25	38	67	105	86	19
TORRE CAJETANI.....	751	751	»	751	751	»	»	»	»	»	»	4	17	21	21	»
TORRICE.....	2333	515	1818	2316	499	1817	2	15	17	16	1	36	42	78	30	48
TREVI NEL LAZIO.....	1591	1590	1	1535	1584	1	»	6	6	6	»	74	240	314	314	»
TRIVIGLIANO.....	968	676	292	968	676	292	»	»	»	»	»	4	42	46	31	15

TAV. I. — POPOLAZIONE PRESENTE ED ASSENTE DEI COMUNI.

Censimento 1871.

Roma.

CIRCONDARI o DISTRETTI E COMUNI	Popolazione presente											Assenti dal Comune				
	COMPLESSIVA			CON DIMORA STABILE			CON DIMORA OCCASIONALE					TOTALE degli assenti				
	TOTALE	agglomerata nei centri delle frazioni	sparsa nella campagna	TOTALE	agglomerata nei centri delle frazioni	sparsa nella campagna	di passaggio	per qualche tempo	TOTALE	agglomerata	sparsa	per meno di sei mesi	per più di sei mesi	TOTALE	dai centri delle frazioni	dalla campagna
VALLECORSA.....	3903	3903	»	3890	3890	»	»	13	13	13	»	25	11	36	36	»
VEROLI.....	11036	7096	3940	11012	7072	3940	1	23	24	24	»	6	456	462	297	165
VICO NEL LAZIO.....	1399	1373	26	1376	1350	26	8	15	23	23	»	137	31	168	168	»
VILLA SANTO SPIRITO.....	1314	1314	»	1313	1313	»	»	1	1	1	»	2	20	22	22	»
Totale...	155155	114182	40973	152727	112754	39973	168	2260	2428	1428	1000	976	4129	5105	4461	644
Circondario di Roma.																
AFFILE.....	1601	1601	»	1600	1600	»	»	1	1	1	»	3	25	28	28	»
AGOSTA.....	1128	1093	35	1122	1087	35	5	1	6	6	»	13	2	15	15	»
ALBANO LAZIALE.....	6297	5865	432	6211	5564	647	26	660	686	301	385	30	119	149	148	1
ANGUILLARA SABAZIA.....	1231	1052	179	1210	998	212	15	206	221	54	167	18	6	24	24	»
ANTICOLI CORRADO.....	1388	1388	»	1385	1385	»	3	»	3	3	»	1	25	26	26	»
ARICCIA.....	2401	2061	340	2065	2013	52	4	332	336	48	288	13	30	43	42	1
ARSOLI.....	1836	1834	2	1818	1816	2	»	18	18	18	»	8	15	23	23	»
BRACCIANO.....	2807	2354	453	2791	2289	502	1	415	416	65	351	11	36	47	47	»
CAMERATA NUOVA.....	389	364	25	389	364	25	»	»	»	»	»	1	38	38	37	4
CAMPAGNANO DI ROMA.....	2087	2779	208	2563	2537	26	46	378	424	242	182	18	46	64	62	2
CANTERANO.....	725	707	18	715	707	8	»	10	10	»	10	22	8	30	30	»
CAPRANICA PRENESTINA.....	1721	1721	»	1718	1718	»	3	»	3	3	»	19	53	72	72	»
CASAPE.....	767	762	5	767	722	45	5	1	39	40	40	»	1	3	4	4
CASTEL GANDOLFO.....	1916	1580	336	1588	1522	66	18	310	328	58	270	7	11	18	18	»
CASTEL MADAMA.....	2716	2709	7	2661	2661	»	3	52	55	48	7	8	21	29	29	»
CASTELNUOVO DI PORTO.....	1281	1258	23	1137	1137	»	8	136	144	121	23	15	31	46	46	»
CASTEL SAN PIETRO ROMANO.....	692	691	1	688	687	1	»	4	4	4	»	1	3	4	4	»
CAVE.....	3425	3394	31	3319	3318	1	7	69	76	76	»	13	87	100	99	1
CERNETO.....	858	858	»	851	851	»	»	7	7	7	»	4	14	18	18	»
CERVARA.....	1187	1109	78	1159	1080	79	3	26	29	29	»	24	256	280	279	1
CICILIANO.....	1314	1313	1	1261	1261	»	4	49	53	52	1	8	27	35	34	1
CIVITA LAVINIA.....	1283	1116	167	990	884	106	7	390	397	232	165	1	11	12	12	»
CIVITELLA SAN PAOLO.....	1138	1034	104	1010	998	12	1	127	128	36	92	1	9	10	10	»
CIVITELLA SAN SISTO.....	1881	1592	289	1778	1573	205	85	18	103	19	84	40	13	53	9	44
COLONNA.....	643	582	61	475	472	3	23	145	168	110	58	5	10	15	11	4
FIANO ROMANO.....	1280	999	281	681	671	10	12	587	599	328	271	9	2	11	8	3
FILACCIANO.....	573	551	22	538	533	5	1	34	35	18	17	2	12	14	14	»
FORNELLO.....	753	608	145	398	386	12	»	355	355	222	133	3	6	9	7	2

TAV. I. — POPOLAZIONE PRESENTE ED ASSENTE DEI COMUNI.

Censimento 1871.

Roma.

CIRCONDARI o DISTRETTI E COMUNI	Popolazione presente										Assenti dal Comune					
	COMPLESSIVA			CON DIMORA STABILE			CON DIMORA OCCASIONALE				per meno di sei mesi		per più di sei mesi		TOTALE degli assenti	
	TOTALE	agglomerata nei centri delle frazioni	sparsa nella campagna	TOTALE	agglomerata nei centri delle frazioni	sparsa nella campagna	TOTALE	agglomerata	sparsa	TOTALE						
FRASCATI	7045	6769	276	5812	5751	61	15	1218	1233	1018	215	10	130	140	138	2
GALLICANO NEL LAZIO	1221	1102	119	1073	1052	21	12	136	148	50	98	15	74	89	83	6
GENAZZANO	3565	3469	96	3487	3406	81	12	66	78	63	15	12	51	63	60	3
GENZANO	5306	5293	13	5021	5021	»	46	239	285	272	13	28	99	127	127	»
GERANO	1336	1336	»	1311	1311	»	6	19	25	25	»	26	14	40	40	»
GROTTAFERRATA	1448	891	557	1422	863	259	»	326	326	28	298	1	17	18	16	2
JENNE	916	916	»	906	906	»	»	10	10	10	»	22	587	609	609	»
LEPRIGNANO	1370	1186	184	1635	1626	9	»	335	335	160	175	5	»	5	5	»
LICENZA	1270	1270	»	1261	1261	»	4	5	9	9	»	57	22	80	80	»
MANDRÀ	717	717	»	697	697	»	»	20	20	20	»	»	»	»	»	»
MARANO EQUO	896	896	»	881	881	»	»	15	15	15	»	74	5	79	79	»
MARINO	6509	5848	661	5823	5525	98	14	872	886	323	563	16	65	81	81	»
MAZZANO ROMANO	601	582	19	576	576	»	»	25	25	6	19	»	12	12	12	»
MENTANA	925	818	107	804	755	49	»	121	121	63	58	8	11	19	17	2
MONTECELIO	2304	2206	98	2226	2189	37	1	77	78	17	61	7	30	37	36	1
MONTE COMPATRI	3397	2974	423	2935	2761	174	80	382	462	213	249	7	88	95	91	4
MONTE FLAVIO	753	753	»	738	738	»	5	10	15	15	»	15	6	21	21	»
MONTE LIBRETTI	1162	260	902	1068	234	834	15	79	94	26	68	5	9	14	1	13
MONTE PORZIO CATONE	1867	1639	228	1678	1519	159	2	187	189	120	69	10	4	14	13	1
MONTEROSI	863	868	»	851	851	»	»	17	17	17	»	1	15	16	16	»
MONTE ROTONDO	3730	3271	459	2978	2834	144	23	729	752	437	315	15	38	53	52	1
MONTE ROSSO	1222	1191	31	1212	1184	28	2	8	10	7	2	»	15	15	15	»
MORICONE	1083	960	123	831	848	3	»	232	232	112	120	4	10	14	10	4
MORLUPO	1759	1716	43	1617	1617	»	10	132	142	99	43	7	6	13	13	»
NAZZANO	978	940	38	786	765	21	7	185	192	175	17	2	21	23	23	»
NEMI	918	912	6	903	903	»	»	15	15	9	6	6	16	22	22	»
NEROLA	979	821	152	861	793	68	3	115	118	34	84	2	14	16	16	»
NETTUNO	2165	1788	377	1441	1441	»	6	718	724	347	377	15	22	37	37	»
OLEVANO ROMANO	3378	2301	77	3225	3288	77	»	13	13	13	»	3	120	122	123	»
ORIOLO ROMANO	1191	1191	»	1143	1143	»	8	40	48	48	»	31	48	79	79	»
PALESTRINA	6015	5750	265	5902	5669	233	8	105	113	81	32	15	62	77	64	13
PALOMBARA SABINA	3844	3571	273	3589	3446	143	5	250	255	125	130	13	7	88	88	»
PERCILE	1022	1022	»	1006	1006	»	5	11	16	16	»	16	8	24	24	»
PISONIANO	1025	1009	16	998	998	»	2	25	27	11	16	245	8	253	253	»
POLI	2223	2180	43	2132	2107	25	»	91	91	73	18	2	27	29	29	»
PONZA DI ARCINAZZO	1149	1149	»	1148	1148	»	»	1	1	1	»	1	44	45	45	»

TAV. I. — POPOLAZIONE PRESENTE ED ASSENTE DEI COMUNI.

Censimento 1871.

Roma.

CIRCONDARI o DISTRETTI E COMUNI	Popolazione presente										Assenti dal Comune					
	COMPLESSIVA			CON DIMORA STABILE			CON DIMORA OCCASIONALE				per meno di sei mesi	per più di sei mesi	TOTALE degli assenti			
	TOTALE	agglomerata nei centri delle frazioni	sparsa nella campagna	TOTALE	agglomerata nei centri delle frazioni	sparsa nella campagna	di passaggio per qualche tempo	TOTALE	agglomerata	sparsa			TOTALE	dal centri delle frazioni	dalla campagna	
PONZANO ROMANO	849	775	74	780	753	27	6	63	69	22	47	22	14	36	36	»
PORTO D'ANZIO	1932	1541	391	1054	1054	»	212	666	878	487	391	6	10	16	14	2
RIANO	726	492	234	450	450	»	2	274	276	42	234	10	9	19	12	7
RIGNANO	968	921	47	888	869	19	22	58	80	52	28	8	7	15	15	»
RIOFREDDO	1185	1185	»	1181	1181	»	»	4	4	4	»	1	30	31	31	»
ROCCA CANTERANO	1232	1232	»	1026	1026	»	»	206	206	206	»	236	32	268	268	»
ROCCA DI CAVE	788	788	»	788	788	»	»	»	»	»	»	»	»	»	»	»
ROCCA DI PAPA	3022	2703	319	2828	2693	135	3	191	194	10	184	23	13	36	36	»
ROCCA GIOVANE	479	479	»	477	477	»	»	2	2	2	»	»	29	22	22	»
ROCCA PRIORA	2031	1801	230	1796	1796	»	»	235	235	5	230	9	61	70	70	»
ROCCA SANTO STEFANO	961	955	6	908	902	6	»	53	53	53	»	»	4	4	4	»
ROJATE	855	855	»	848	848	»	»	7	7	7	»	1	6	7	7	»
ROMA	24484	22200	22482	210620	202915	7705	3665	30199	33864	19087	14777	802	2211	3013	2910	103
ROVIANO	732	729	3	732	729	»	3	»	»	»	»	»	8	8	8	»
SAMBUCI	746	738	8	679	664	6	4	72	76	74	2	6	7	13	12	1
SAN GREGORIO DA SASSOLA	1224	1207	17	1076	1059	17	2	146	148	148	»	»	11	11	11	»
SAN POLO DE' CAVALIERI	2129	1190	939	2018	1147	871	7	104	111	43	68	9	11	20	19	1
SANT'ANGELO IN CAPOCCIA	812	731	81	719	718	1	10	83	93	13	80	1	7	8	8	»
SANT'ORESTE	1747	1657	90	1646	1635	11	10	91	101	22	79	5	20	25	25	»
SAN VITO ROMANO	2792	2778	14	2780	2766	14	7	5	12	12	»	8	35	43	43	»
SARACINESCO	544	544	»	540	540	»	3	1	4	4	»	78	27	105	105	»
SCARPA	1241	1235	6	1237	1231	6	1	3	4	4	»	8	4	12	12	»
SCROFANO	1037	985	52	863	863	»	1	173	174	122	52	8	21	29	29	»
SUBIACO	7367	6990	377	7331	6954	377	»	36	36	36	»	24	170	194	180	14
TIVOLI	8105	7730	375	7765	7674	121	6	334	340	86	254	24	57	81	81	»
TORRITA TIBERINA	542	493	49	466	434	32	»	76	76	59	17	8	5	13	13	»
TREVIGNANO	652	618	34	578	571	7	6	68	74	47	27	6	5	11	11	»
VALLE PIETRA	599	599	»	591	594	»	2	3	5	5	»	25	45	70	70	»
VALLINFERDA	928	928	»	918	918	»	3	7	10	10	»	35	12	47	47	»
VICOVARO	1476	1450	26	1425	1407	18	8	43	51	43	8	12	25	37	37	»
VIVARO ROMANO	852	852	»	852	852	»	»	»	»	»	»	6	5	11	11	»
ZAGAROLO	5463	5197	266	5131	5113	18	4	328	332	84	248	44	96	140	140	»
Totale...	420875	385926	34949	371595	358938	12657	4551	44729	49280	26988	22292	2420	6025	8445	8201	244

TAV. I. — POPOLAZIONE PRESENTE ED ASSENTE DEI COMUNI.

Censimento 1871.

Roma.

CIRCONDARI o DISTRETTI E COMUNI	Popolazione presente										Assenti dal Comune					
	COMPLESSIVA			CON DIMORA STABILE			CON DIMORA OCCASIONALE				per meno di sei mesi	per più di sei mesi	TOTALE degli assenti			
	TOTALE	agglomerata nei centri delle frazioni	sparsa nella campagna	TOTALE	agglomerata nei centri delle frazioni	sparsa nella campagna	di passaggio per qualche tempo	TOTALE	agglomerata	sparsa			TOTALE	dai centri delle frazioni	dalla campagna	
SAN MICHELE	723	612	111	710	600	110	13	13	12	1	7	7	14	14	1	
SORIANO NEL CIMINO	4461	4286	175	4381	4271	110	3	77	80	15	65	17	38	55	54	
STABIA	978	935	43	870	856	14	16	92	108	70	29	12	12	24	24	
SUTRI	2483	2358	125	2303	2303	0	9	171	180	55	125	12	28	28	28	
TESSENANO	539	539	0	470	470	0	1	68	69	69	0	2	3	5	5	
TOSCANELLA	3898	3485	413	3319	3319	0	23	556	579	166	413	14	39	53	53	
VALENTANO	2061	2616	45	2594	2556	38	5	62	67	60	7	8	48	56	56	
VALLERANO	1533	1502	31	1498	1471	27	8	27	35	31	4	12	55	67	57	
VEJANO	1129	1122	7	1106	1106	0	7	16	23	16	7	4	10	14	14	
VETRALLA	6759	4096	2663	6524	3972	2552	79	156	235	124	111	20	58	78	64	
VIGNANELLO	3525	3501	24	3501	3477	24	6	18	24	24	0	7	47	54	54	
VITERBO	20637	17510	3127	20201	17127	3074	24	412	436	383	53	96	222	218	304	
VITORCHIANO	1976	1784	192	1932	1752	180	7	37	44	32	12	7	20	27	25	
Totale...	157770	137803	19967	152456	134622	17834	520	4794	5314	2133	2133	694	2202	2896	2674	222
Riepilogo.																
CIVITAVECCHIA	29841	25301	4540	28120	22222	898	273	6448	6721	3079	3642	217	411	628	605	23
FROSINONE	155155	114182	40973	152727	112754	39973	168	2260	2428	1428	1000	976	4129	5105	4461	644
ROMA	420875	385926	34949	371595	358938	12657	4551	44729	49280	26983	22292	2420	6025	8445	8201	244
VELLETRI	73063	63967	9096	66887	61823	5064	131	6045	6176	2139	4037	494	702	1286	1255	31
VITERBO	157770	137803	19967	152456	134622	17834	520	4794	5314	2133	2133	694	2202	2896	2674	222
Totale della Provincia...	836704	727179	109525	766785	690364	76421	5643	64276	69919	36815	33104	4801	13559	18360	17196	1164

PROVINCIA DI ROVIGO.

Distretto di Adria.

ADRIA	14138	8187	5951	14050	8116	5934	13	75	88	71	17	20	169	189	149	40
BUTTRICHE	4334	1910	3024	4283	1296	2987	9	42	51	14	37	49	97	146	71	75
CANTARINA	5598	5598	0	5541	5541	0	25	32	57	57	0	104	124	228	228	0
DONADA	3300	3300	0	3261	3261	0	15	24	39	39	0	153	11	164	164	0
FARANA DI POLESINE	1476	515	961	1465	511	954	11	11	4	4	7	10	10	4	6	0
LORNO	9874	1732	2142	3821	1682	2139	10	43	53	50	3	13	17	30	26	4

TAV. I. — POPOLAZIONE PRESENTE ED ASSENTE DEI COMUNI.

Rovigo.

Censimento 1871.

CIRCONDARI o DISTRETTI E COMUNI	Popolazione presente										Assenti dal Comune					
	COMPLESSIVA			CON DIMORA STABILE			CON DIMORA OCCASIONALE				per meno di sei mesi	per più di sei mesi	TOTALE degli assenti			
	TOTALE	agglomerata nei centri delle frazioni	sparsa nella campagna	TOTALE	agglomerata nei centri delle frazioni	sparsa nella campagna	di passaggio per qualche tempo	TOTALE	agglomerata	sparsa			TOTALE	dai centri delle frazioni	dalla campagna	
PAPOZZE	2435	2201	234	2399	2170	229	0	36	36	31	5	9	29	38	29	9
PETTORAZZA GRIMANI	1871	73	1798	1824	59	1765	11	36	47	14	33	2	16	18	3	15
ROSOLINA	2183	0	2183	2130	0	2130	0	53	53	0	53	5	17	22	0	22
Totale...	39209	14018	25191	38774	13834	24940	83	352	435	184	251	355	490	845	282	563
Distretto di Ariano nel Polesine.																
ARIANO NEL POLESINE	4457	2238	2219	4371	2198	2173	8	78	86	40	46	8	31	39	24	15
CORBOLA	2412	938	1474	2402	932	1470	3	7	10	6	4	43	40	83	35	48
PORTO TOLLE	5112	799	4313	5020	781	4239	12	80	92	18	74	6	26	32	5	27
TAGLIO DI PO	3463	2110	1353	3115	2096	1319	3	45	48	14	34	29	22	51	32	19
Totale...	15444	6085	9359	15208	6007	9201	26	210	236	78	158	86	119	205	96	109
Distretto di Badia Polesine.																
BADIA POLESINE	5901	2870	3031	5764	2766	2998	27	110	137	104	33	26	113	139	88	51
BAGNOLO DI PO	2108	1504	604	2092	1489	603	0	16	16	15	1	0	5	21	26	0
CANDA	1723	1723	0	1707	1707	0	3	13	16	16	0	2	20	22	1	21
CROCIETTA	1691	155	1536	1680	154	1526	0	11	11	1	10	1	10	33	43	17
GIACCATO CON BARUCCHIELLA	4434	2944	1490	4424	2935	1489	2	8	10	9	1	1	8	9	9	0
SALVATERRA	782	242	540	775	236	539	1	6	7	6	1	1	8	66	21	45
TRECENTA	4710	954	3756	4692	941	3751	1	17	18	13	5	18	48	66	21	45
VILLA D'ADIGE	1593	747	846	1586	743	843	0	7	7	4	3	9	10	19	10	9
Totale...	22942	11139	11803	22720	10971	11749	34	188	222	168	54	71	271	342	191	151
Distretto di Lendinara.																
CASTEL GUGLIELMO	3012	463	2549	3006	458	2548	0	6	6	5	1	12	34	46	18	28
FRATTA POLESINE	2943	890	2053	2896	845	2051	7	40	47	45	2	5	55	60	36	24
LENDINARA	6909	2706	4203	6834	2651	4183	0	75	75	55	20	11	101	112	66	46
LUSIA	2801	369	2432	2741	363	2378	0	60	60	6	54	0	11	11	1	10
RAMO DI PALO	2567	341	2226	2537	340	2197	2	28	30	1	29	19	21	40	8	32
SAN BELLINO	1675	975	700	1672	972	700	3	0	3	3	0	4	4	8	7	1
VILLANOVA DEL GHEBBO	1653	769	884	1635	756	879	5	13	18	13	5	3	18	21	15	6
Totale...	21560	6513	15047	21321	6385	14936	17	222	239	128	111	54	244	298	151	147

TAV. I. — POPOLAZIONE PRESENTE ED ASSENTE DEI COMUNI.
Censimento 1871.

Salerno.

CIRCONDARI o DISTRETTI E COMUNI	Popolazione presente										Assenti dal Comune					
	COMPLESSIVA			CON DIMORA STABILE			CON DIMORA OCCASIONALE				per meno di sei mesi	per più di sei mesi	TOTALE degli assenti			
	TOTALE	agglomerata nei centri delle frazioni	sparsa nella campagna	TOTALE	agglomerata nei centri delle frazioni	sparsa nella campagna	di passaggio	per qualche tempo	TOTALE	agglomerata			sparsa	TOTALE	dai centri delle frazioni	dalla campagna
BELLOSQUARDO	1259	1259	»	1228	1228	»	24	7	31	31	»	»	37	37	37	»
BUCCINO	6049	6049	»	6024	6024	»	10	15	25	25	»	30	103	142	142	»
CAMPAGNA	9813	8374	1439	9735	8296	1439	13	65	78	78	»	16	126	136	110	26
CAPACCIO	3945	2770	1175	2647	2332	315	6	1292	1298	438	860	7	16	17	17	»
CASCECIVITA'	2661	2544	117	2647	2530	117	1	13	14	14	»	6	33	39	39	»
CASTELNUOVO DI CONZA	1562	1562	»	1562	1562	»	»	»	»	»	»	»	35	35	35	»
CASTEL SAN LORENZO	3319	3319	»	3316	3316	»	3	»	3	3	»	4	34	38	38	»
COLLIANO	3768	3768	»	3750	3750	»	18	»	18	18	»	25	2	27	27	»
CONTRONE	1672	1672	»	1648	1648	»	9	15	24	24	»	9	39	48	48	»
CONTURSI	3009	3009	»	2923	2923	»	9	77	86	86	»	29	63	92	92	»
CORLETO MONFORTE	2069	2069	»	2069	2069	»	»	»	»	»	»	20	180	200	200	»
EBOLI	8947	8014	933	8771	7933	838	35	141	176	81	95	5	66	71	33	38
FELITTO	1736	1736	»	1721	1721	»	»	15	15	15	»	»	27	27	27	»
GALDO	1596	1551	45	1584	1547	37	5	7	12	4	8	2	28	30	29	1
GIUNGHANO	875	868	7	861	854	7	14	»	14	14	»	8	1	9	9	»
LAVIANO	2531	2531	»	2498	2498	»	26	7	33	33	»	23	26	49	49	»
OLIVETTO CITRA	3923	3923	»	3907	3907	»	2	14	16	16	»	12	35	47	47	»
OTTATI	1562	1553	9	1553	1544	9	5	4	9	9	»	2	21	23	23	»
PALOMONTE	2317	2317	»	2313	2313	»	»	4	4	4	»	»	22	22	22	»
PETINA	1938	1938	»	1935	1935	»	2	1	3	3	»	12	30	42	42	»
POSTIGLIONE	2991	2991	»	2950	2950	»	7	34	41	41	»	3	53	56	56	»
RICIGLIANO	2348	2348	»	2345	2345	»	2	1	3	3	»	1	106	107	106	1
ROCCA D'ASPIDE	5968	5968	»	5966	5966	»	»	2	2	2	»	»	58	58	58	»
ROMAGNANO AL MONTE	862	862	»	841	841	»	8	13	21	21	»	6	26	32	32	»
ROSCIGNO	1219	1219	»	1213	1213	»	1	5	6	6	»	2	36	38	38	»
SAN GREGORIO MAGNO	4732	4732	»	4713	4713	»	1	18	19	19	»	»	83	83	83	»
SANTA MENNA	1396	1396	»	1380	1380	»	2	14	16	16	»	25	39	64	64	»
SANT'ANGELO A FASANELLA	1878	1878	»	1862	1862	»	7	9	16	16	»	13	17	30	30	»
SERRE	2928	2904	24	2925	2903	22	»	3	3	1	2	»	16	16	16	»
SICIGNANO	3435	3036	399	3257	2992	265	6	172	178	44	134	64	79	143	143	»
TRENTINARA	1431	1431	»	1428	1428	»	»	3	3	3	»	6	10	16	16	»
VALVA	2045	2033	12	2016	2010	6	10	19	29	23	6	28	60	88	88	»
Totale...	103839	99417	4422	101404	98258	3146	264	2171	2135	1159	1276	385	1567	1952	1885	67

TAV. I. — POPOLAZIONE PRESENTE ED ASSENTE DEI COMUNI.
Censimento 1871.

Salerno.

CIRCONDARI o DISTRETTI E COMUNI	Popolazione presente										Assenti dal Comune					
	COMPLESSIVA			CON DIMORA STABILE			CON DIMORA OCCASIONALE				per meno di sei mesi	per più di sei mesi	TOTALE degli assenti			
	TOTALE	agglomerata nei centri delle frazioni	sparsa nella campagna	TOTALE	agglomerata nei centri delle frazioni	sparsa nella campagna	di passaggio	per qualche tempo	TOTALE	agglomerata			sparsa	TOTALE	dai centri delle frazioni	dalla campagna
Circondario di Sala Consilina.																
ATERNA	2841	2582	259	2805	2546	259	2	34	36	36	»	95	208	303	293	10
AULETTA	2997	2742	255	2964	2709	255	13	20	33	33	»	3	90	93	90	3
BUONARTICOLO	2906	2878	28	2899	2871	28	3	4	7	7	»	7	183	190	190	»
CAGGIANO	3539	3539	»	3537	3537	»	»	2	2	2	»	19	147	166	166	»
CASALBUONO	1831	1831	»	1829	1829	»	2	»	2	2	»	30	264	294	294	»
CASALETTO SPARTANO	2354	2335	19	2349	2330	19	1	4	5	5	»	»	135	195	195	»
CASERLE IN PITTARI	1905	1894	11	1903	1892	11	2	»	2	2	»	»	136	136	135	1
ISPANI	1049	1022	27	991	983	8	18	40	58	39	19	2	222	224	223	1
MONTESANO GIACOMO	2312	2299	13	2311	2298	13	»	1	1	1	»	454	35	489	488	1
MONTESANO SULLA MARCHI- LANA	5617	4977	640	5598	4958	640	»	19	19	19	»	18	320	338	323	15
MORIGORATI	1432	1432	»	1406	1406	»	»	26	26	26	»	»	113	113	113	»
PADULA	8662	8556	106	8627	8521	106	»	35	35	35	»	139	541	680	675	5
PERTOSA	993	792	171	908	785	123	7	48	55	7	46	4	20	24	21	3
POLLA	5706	5520	186	5624	5438	186	32	50	82	82	»	22	228	250	249	1
SALA CONSILINA	7732	7261	471	7714	7248	466	12	6	18	13	5	106	361	467	461	6
SALVITELLE	1295	1269	26	1292	1266	26	»	3	3	3	»	»	14	14	14	»
SAN PIETRO AL TANAGRO	2611	2580	31	2608	2577	31	3	»	3	3	»	19	148	167	163	4
SAN RUFO	2721	2701	20	2714	2694	20	2	5	7	7	»	12	166	178	178	»
SANTA MARINA	1580	1580	»	1542	1542	»	1	37	38	38	»	7	125	132	132	»
SANT'ARSENIO	4240	4240	»	4216	4216	»	10	14	24	24	»	13	137	150	150	»
SANZA	3161	3129	32	3127	3106	21	1	33	34	23	11	»	175	175	174	1
SAPRI	1811	1811	»	1734	1734	»	25	52	77	77	»	23	446	469	469	»
SASSANO	4661	4661	»	4645	4645	»	6	10	16	16	»	48	78	126	126	»
TREGGIANO	7018	6224	794	7011	6217	794	6	1	7	7	»	58	454	512	489	23
TORRACA	1428	1428	»	1413	1413	»	»	15	15	15	»	34	274	308	308	»
TORTORELLA	997	997	»	992	992	»	»	5	5	5	»	10	126	136	136	»
VIBONATI	2739	2708	31	2727	2693	24	43	69	112	105	7	31	640	671	667	4
Totale...	86108	82988	3120	85736	82356	3030	189	533	722	632	90	1154	5846	7000	6922	78
Circondario di Salerno.																
ACERNO	2945	2945	»	2914	2914	»	4	27	31	31	»	75	83	158	158	»
AMALFI	6913	6358	555	6861	6306	555	22	30	52	52	»	120	188	308	308	»

TAV. I. — POPOLAZIONE PRESENTE ED ASSENTE DEI COMUNI.

Censimento 1871.

Salerno.

CIRCONDARI o DISTRETTI E COMUNI	Popolazione presente										Assenti dal Comune					
	COMPLESSIVA			CON DIMORA STABILE			CON DIMORA OCCASIONALE				per meno di sei mesi	per più di sei mesi	TOTALE degli assenti			
	TOTALE	agglomerata nei centri delle frazioni	sparsa nella campagna	TOTALE	agglomerata nei centri delle frazioni	sparsa nella campagna	di passaggio	per qualche tempo	TOTALE	agglomerata			sparsa	TOTALE	dai centri delle frazioni	dalla campagna
ANGRI.....	10332	9948	384	10332	9948	384	"	"	"	"	"	84	84	78	6	
ATRANI.....	2434	2390	44	2427	2383	44	4	3	7	7	"	61	206	267	3	
BARONISSI.....	7688	7288	400	7658	7258	400	21	9	30	30	"	52	151	206	4	
BRACIOLIANO.....	3056	3000	56	3038	2985	53	1	17	18	15	3	46	48	94	1	
CALVANICO.....	1765	1746	19	1764	1745	19	1	"	1	1	"	1	86	87	"	
CASTEL SAN GIORGIO.....	4696	4606	90	4689	4601	88	5	2	7	5	2	34	161	195	1	
CASTIGLIONE DEI GENOVESI.....	1113	1113	"	1111	1111	"	2	"	2	2	"	18	29	47	"	
CAVA DE' TIRRENI.....	20612	15985	4627	20520	15895	4625	35	57	92	90	2	50	348	398	37	
CESTARA.....	2555	2511	44	2553	2509	44	"	2	2	2	"	44	134	178	"	
CONCA MARINI.....	980	980	"	913	913	"	9	58	67	67	"	"	173	173	"	
CORBARA.....	1855	1735	120	1855	1735	120	"	"	"	"	"	8	8	8	"	
FISCIANO.....	8107	7305	802	8107	7305	802	"	"	"	"	"	13	40	53	"	
FURORE.....	644	600	44	644	600	44	"	"	"	"	"	2	3	5	1	
GIPPONI SEI CASALI.....	3965	3536	429	3964	3535	429	1	"	1	1	"	22	84	106	6	
GIPPONI VALLE PIANA.....	6420	5839	581	6350	5776	574	17	53	70	63	7	1	23	24	3	
MAJORI.....	4896	4672	224	4888	4664	224	6	2	8	8	"	227	144	371	1	
MERCATO SAN SEVERINO.....	9840	9337	503	9837	9334	503	"	3	3	8	"	9	115	124	7	
MINORI.....	3263	3195	68	3235	3167	68	3	25	28	28	"	12	92	105	"	
MONTECORVINO PUGLIANO.....	5325	4203	1122	4874	4016	858	101	350	451	187	264	7	26	33	11	
MONTECORVINO ROVELLA.....	6650	5992	658	6581	5947	634	3	46	49	45	4	14	40	54	2	
NOCCERA INFERIORE.....	13149	13051	98	12538	12440	98	"	611	611	611	"	41	111	152	6	
NOCCERA SUPERIORE.....	6240	5919	321	6207	5887	320	"	33	33	32	1	115	181	296	9	
OLEVANO SUL TUSCIANO.....	2710	2710	"	2698	2698	"	2	10	12	12	"	34	29	63	"	
PAGANI.....	12492	12208	284	12490	12206	284	2	"	2	2	"	10	6	16	"	
PELLEZZANO.....	6123	5642	481	6117	5636	481	6	"	6	6	"	2	36	38	"	
POSITANO.....	2599	2444	155	2561	2406	155	4	34	38	38	"	57	219	276	3	
PRAJANO.....	981	948	33	981	948	33	"	"	"	"	"	34	34	30	4	
RAVELLO.....	1803	1461	342	1802	1460	342	"	1	1	1	"	2	28	30	2	
ROCCA PIEMONTE.....	3682	3682	"	3682	3682	"	"	"	"	"	"	54	82	136	"	
SALERNO.....	27759	22879	4880	26955	22075	4880	199	605	804	804	"	117	350	467	42	
SAN CIPRIANO PICENTINO.....	3598	2089	609	3566	2957	609	12	20	32	32	"	"	21	24	"	
SAN MANGO PIEMONTE.....	838	745	93	836	743	93	2	"	2	2	"	2	5	7	"	
SAN MARZANO SUL SARNO.....	3151	3120	31	3142	3111	31	4	5	9	9	"	16	42	58	"	
S. EGIDIO DEL MONTE ALBINO.....	2965	2613	352	2955	2603	352	9	1	10	10	"	1	17	18	4	
SAN VALENTINO TORIO.....	4059	4014	45	4038	3993	45	3	18	21	21	"	6	33	39	"	
SARNO.....	15382	13173	2209	15377	13168	2209	3	2	5	5	"	29	155	184	6	

TAV. I. — POPOLAZIONE PRESENTE ED ASSENTE DEI COMUNI.

Censimento 1871.

Salerno.

CIRCONDARI o DISTRETTI E COMUNI	Popolazione presente										Assenti dal Comune					
	COMPLESSIVA			CON DIMORA STABILE			CON DIMORA OCCASIONALE				per meno di sei mesi	per più di sei mesi	TOTALE degli assenti			
	TOTALE	agglomerata nei centri delle frazioni	sparsa nella campagna	TOTALE	agglomerata nei centri delle frazioni	sparsa nella campagna	di passaggio	per qualche tempo	TOTALE	agglomerata			sparsa	TOTALE	dai centri delle frazioni	dalla campagna
SCAFATI.....	10462	9074	1388	10417	9044	1373	11	34	45	30	15	27	164	191	178	13
SCALA.....	1380	1255	125	1379	1254	125	"	1	1	1	"	5	18	23	23	"
SIANO.....	3011	2985	26	3005	2979	26	"	6	6	6	"	403	9	412	412	"
TRAMONTI.....	4823	4620	203	4807	4604	203	6	10	16	16	"	7	34	41	41	"
VIETRI SUL MARE.....	8441	8007	434	8321	7898	423	38	82	120	109	11	229	248	477	455	22
Totale...	251682	228823	22859	248989	226439	22550	536	2157	2693	2384	309	1965	4095	6060	5855	205
Circondario di Vallo della Luciana.																
AGROPOLI.....	2217	1291	926	2169	1279	890	9	39	48	12	36	4	31	35	12	23
ALFANO.....	725	725	"	713	713	"	9	3	12	12	"	"	64	64	64	"
ASCERA.....	2392	2190	202	2294	2157	137	"	98	98	33	63	"	104	101	96	5
CAMEROTA.....	3083	2954	129	3072	2949	123	11	"	11	5	6	6	406	412	403	9
CAMPORA.....	1220	1196	24	1197	1177	20	22	1	23	19	4	31	47	78	77	1
CANNALONGA.....	1158	1130	28	1149	1121	28	3	6	9	9	"	11	61	72	70	2
CASALICCHIO.....	3243	3243	"	3237	3237	"	"	6	6	6	"	13	80	93	93	"
CASTELABBATE.....	4396	2664	1732	4284	2603	1681	19	93	112	61	51	16	76	92	64	28
CASTELNUOVO CILENTO.....	763	751	12	763	751	12	"	"	"	"	"	"	59	59	59	"
CASTEL RUGGERO.....	658	658	"	646	646	"	3	9	12	12	"	"	113	113	113	"
CELLE DI BULGHERIA.....	1411	1411	"	1384	1334	"	1	26	27	27	"	14	149	163	163	"
CENTOLA.....	2706	2706	"	2680	2680	"	22	4	26	26	"	1	104	105	105	"
CERASO.....	2526	2345	181	2523	2312	181	2	1	3	3	"	1	394	305	291	14
CIGERALE.....	1974	1974	"	1939	1939	"	4	31	35	35	"	8	26	34	34	"
CUCCARO VETERE.....	820	802	18	810	792	18	"	10	10	10	"	"	69	69	69	"
FOGNA.....	659	659	"	659	659	"	"	"	"	"	"	"	13	13	13	"
FUTANI.....	980	978	2	978	976	2	"	2	2	2	"	"	43	43	43	"
GIÒ.....	1843	1831	12	1833	1822	11	3	7	10	9	1	"	20	20	20	"
LAUREANA CILENTO.....	1705	1337	368	1678	1319	359	3	24	27	18	9	5	19	21	23	1
LAURINO.....	2460	2460	"	2445	2445	"	15	"	15	15	"	10	92	102	102	"
LAURITO.....	1461	1453	8	1452	1444	8	"	9	9	9	"	1	134	135	135	"
LICUSATI.....	1154	1141	13	1148	1135	13	"	6	6	6	"	7	111	118	117	1
LUSIRA.....	1051	884	167	1051	884	167	"	"	"	"	"	5	33	38	36	2
MAGLIANO VETERE.....	1077	1065	12	1072	1060	12	4	1	5	5	"	7	46	53	53	"
MOJO DELLA CIVITELLA.....	1306	1306	"	1293	1293	"	4	9	13	13	"	1	103	104	104	"
MONTANO ANTILIA.....	2080	2080	"	2079	2079	"	1	"	1	1	"	31	173	204	204	"
MONTEFORTE CILENTO.....	699	667	32	693	661	32	2	4	6	6	"	3	2	5	5	"

TAV. I. — POPOLAZIONE PRESENTE ED ASSENTE DEI COMUNI.

Censimento 1871.

Salerno.

CIRCONDARI o DISTRETTI E COMUNI	Popolazione presente										Assenti dal Comune					
	COMPLESSIVA			CON DIMORA STABILE			CON DIMORA OCCASIONALE				per meno di sei mesi		per più di sei mesi		TOTALE degli assenti	
	TOTALE	agglomerata nei centri delle frazioni	sparsa nella campagna	TOTALE	agglomerata nei centri delle frazioni	sparsa nella campagna	di passaggio per qualche tempo	TOTALE	agglomerata	sparsa	TOTALE	per meno di sei mesi	per più di sei mesi	TOTALE	dei centri delle frazioni	dalla campagna
NOVI VELIA.....	1148	1100	48	1141	1094	47	2	5	7	6	1	55	126	181	180	1
OGLIASTRO CILENTO.....	1952	1952	»	1906	1906	»	12	34	46	46	»	5	33	38	38	»
OMIGNANO.....	1244	983	261	1240	979	261	1	3	4	4	»	13	35	48	38	10
ORRIA.....	1357	1343	14	1320	1320	»	1	36	37	23	14	12	41	53	53	»
ORTODONICO.....	1962	1506	456	1957	1501	456	2	3	5	5	»	1	34	35	29	6
PERDIFUMO.....	2288	1806	482	2285	1803	482	3	»	3	3	»	2	75	77	76	1
PERITO.....	1388	1366	22	1388	1366	22	»	»	»	»	»	1	13	14	14	»
PIAGGINE SOPRANE.....	3330	3330	»	3330	3330	»	»	»	»	»	»	90	210	300	300	»
PIAGGINE SOTTANE.....	1286	1286	»	1286	1286	»	»	»	»	»	»	121	172	293	293	»
PISCIOTTA.....	3589	3083	506	3564	3058	506	12	13	25	25	»	12	256	268	245	23
POLLICA.....	3246	3176	70	3246	3176	70	»	»	»	»	»	16	192	208	208	»
PRIGNANO CILENTO.....	1590	1542	48	1574	1538	36	5	11	16	4	12	7	55	62	59	3
ROCCAGLIORIOSA.....	2045	2044	1	2045	2044	1	»	»	»	»	»	17	214	231	231	»
ROFRANO.....	2375	2375	»	2363	2363	»	11	1	12	12	»	3	372	375	375	»
RUTINO.....	1407	1335	72	1387	1315	72	8	12	20	20	»	10	27	37	36	1
SACCO.....	1702	1702	»	1669	1669	»	3	30	33	33	»	11	77	88	88	»
SALENTO.....	1249	1249	»	1245	1245	»	»	4	4	4	»	5	18	23	23	»
SAN GIOVANNI A PIRO.....	3189	2929	260	3188	2928	260	1	»	1	1	»	2	303	305	296	9
SAN MAURO CILENTO.....	1280	1250	30	1280	1250	30	»	»	»	»	»	»	21	21	21	»
SAN MAURO LA BRUCA.....	1046	1046	»	1043	1043	»	2	1	3	3	»	3	36	39	39	»
SERRAMEZZANA.....	619	619	»	619	619	»	»	»	»	»	»	»	»	»	»	»
SESSA CILENTO.....	3250	3250	»	3250	3250	»	»	»	»	»	»	»	88	88	88	»
STELLA CILENTO.....	1778	1746	32	1767	1735	32	»	11	11	11	»	2	63	65	65	»
STIO.....	1501	1489	12	1478	1469	9	19	4	23	20	3	4	47	51	51	»
TORCHIARA.....	1514	1371	143	1474	1336	138	14	26	40	35	5	14	20	34	33	1
TORRE ORSAJA.....	1957	1957	»	1893	1893	»	2	62	64	64	»	3	268	271	271	»
VALLO DELLA LUCANIA.....	5050	4338	712	5024	4312	712	15	11	26	26	»	21	208	229	217	12
Totale...	100109	93074	7035	99203	92375	6828	250	656	906	699	107	605	5483	6088	5935	153
Riepilogo.																
CAMPAGNA.....	103839	99417	4422	101404	98258	3146	264	2171	2435	1159	1276	385	1567	1952	1885	67
SALA CONSILINA.....	86108	82988	3120	85386	82356	3030	189	533	722	632	90	1154	5846	7000	6922	78
SALERNO.....	251682	228823	22859	248989	226439	22550	536	2157	2693	2384	309	1965	4695	6060	5855	205
VALLO DELLA LUCANIA.....	100109	93074	7035	99203	92375	6828	250	656	906	699	207	605	5483	6088	5935	153
Totale della Provincia...	541738	504302	37436	534982	499428	35554	1239	5517	6756	4874	1882	4109	16991	21100	20597	503

TAV. I. — POPOLAZIONE PRESENTE ED ASSENTE DEI COMUNI.

Sassari.

Censimento 1871.

CIRCONDARI o DISTRETTI E COMUNI	Popolazione presente										Assenti dal Comune					
	COMPLESSIVA			CON DIMORA STABILE			CON DIMORA OCCASIONALE				per meno di sei mesi		per più di sei mesi		TOTALE degli assenti	
	TOTALE	agglomerata nei centri delle frazioni	sparsa nella campagna	TOTALE	agglomerata nei centri delle frazioni	sparsa nella campagna	di passaggio per qualche tempo	TOTALE	agglomerata	sparsa	per meno di sei mesi	per più di sei mesi	TOTALE	dei centri delle frazioni	dalla campagna	
PROVINCIA DI SASSARI.																
Circondario di Alghero.																
ALGHERO.....	9839	8826	1013	9725	8304	921	103	11	114	22	92	51	212	263	249	14
BAMARI.....	1296	1274	22	1291	1269	22	2	3	5	5	»	26	40	66	66	»
BESSUDE.....	713	709	4	707	703	4	3	3	6	6	»	»	17	17	17	»
BONOVA.....	5208	5191	17	5179	5162	17	8	21	29	29	»	24	68	92	91	1
BORUTTA.....	541	541	»	541	541	»	»	»	»	»	»	»	7	7	7	»
BUNNANARO.....	1268	1248	20	1258	1238	20	5	5	10	10	»	7	»	7	7	»
CHERENULE.....	766	766	»	763	763	»	2	»	»	»	»	21	26	47	47	»
COSSOINE.....	1515	1515	»	1508	1508	»	»	7	7	7	»	9	58	67	67	»
GIAVE.....	1823	1808	15	1821	1806	15	»	2	2	2	»	5	33	38	38	»
MARA.....	825	820	5	824	819	5	1	»	1	1	»	1	18	19	19	»
MONTEDONE ROCCA D'ORIA.....	374	374	»	370	370	»	3	1	4	4	»	»	19	19	19	»
OLMEDO.....	421	417	4	420	416	4	»	1	1	1	»	3	3	6	6	»
PADRIA.....	1811	1811	»	1804	1804	»	4	3	7	7	»	18	33	51	51	»
POZZOMAGGIORE.....	3438	3438	»	3409	3409	»	10	19	29	29	»	9	71	80	80	»
REBERCCU.....	123	122	1	122	122	»	»	1	1	»	1	»	1	1	1	»
ROMANA.....	700	700	»	683	683	»	12	5	17	17	»	20	7	27	27	»
SEMESTENE.....	641	641	»	641	641	»	»	»	»	»	»	2	7	9	9	»
SILIGO.....	1142	1103	39	1104	1087	17	12	26	38	16	22	9	8	17	16	1
TIESI.....	3224	3201	23	3211	3188	23	13	»	13	13	»	24	86	110	110	»
TORRALBA.....	1386	1386	»	1371	1371	»	6	9	15	15	»	18	15	33	33	»
VILLANOVA MONTELEONE.....	4020	3943	77	3950	3935	15	1	69	70	8	62	84	157	241	240	1
Totale...	41074	39834	1240	40702	39639	1063	185	187	372	195	177	331	886	1217	1200	17
Circondario di Nuoro.																
BITTI.....	3072	3072	»	2943	2943	»	19	110	129	129	»	61	48	109	109	»
BOLOTANA.....	2905	2895	10	2891	2881	10	7	7	14	14	»	4	21	25	25	»
DORGALI.....	3991	3991	»	3983	3983	»	5	3	8	8	»	12	49	61	61	»
FONNI.....	3477	3477	»	3463	3463	»	10	4	14	14	»	355	21	376	376	»
GALTELLI.....	798	790	8	767	765	2	24	7	31	25	6	22	30	52	52	»
GAROFAL.....	267	267	»	261	261	»	6	»	6	6	»	2	2	4	4	»
GAVOI.....	1881	1881	»	1844	1844	»	»	37	37	37	»	107	14	121	121	»
IRGOLI.....	740	740	»	732	732	»	5	3	8	8	»	18	17	35	35	»

TAV. I. — POPOLAZIONE PRESENTE ED ASSENTE DEI COMUNI.

Sassari.

CIRCONDARI o DISTRETTI E COMUNI	Popolazione presente										Assenti dal Comune					
	COMPLESSIVA			CON DIMORA STABILE			CON DIMORA OCCASIONALE				per meno di sei mesi	per più di sei mesi	TOTALE degli assenti			
	TOTALE	agglomerata nei centri delle frazioni	sparsa nella campagna	TOTALE	agglomerata nei centri delle frazioni	sparsa nella campagna	di passaggio	per qualche tempo	TOTALE	agglomerata			sparsa	TOTALE	dai centri delle frazioni	dalla campagna
LEI	400	400	»	395	395	»	1	4	5	5	»	5	18	23	23	»
LOCULI	242	242	»	230	230	»	7	5	12	12	»	»	3	3	3	»
LODÈ	1002	1002	»	990	990	»	10	2	12	12	»	»	6	6	6	»
LODINE	152	152	»	152	152	»	»	»	»	»	»	»	»	»	»	»
LULA	1518	1253	265	1240	1235	5	7	271	278	18	260	4	5	9	9	»
MAMOJADA	2086	2086	»	1917	1917	»	7	162	169	169	»	93	29	122	122	»
MAMOGIADA	5739	5739	»	5434	5434	»	54	251	305	305	»	14	24	38	38	»
MAMOGIADA	3308	3290	18	3305	3287	18	2	1	3	3	»	23	29	52	52	»
MAMOGIADA	1175	1175	»	1172	1172	»	3	»	3	3	»	»	21	21	21	»
MAMOGIADA	1146	1146	»	1137	1137	»	4	5	9	9	»	2	25	27	27	»
MAMOGIADA	223	223	»	217	217	»	2	4	6	6	»	10	1	11	11	»
MAMOGIADA	472	472	»	441	441	»	15	16	31	31	»	»	7	7	7	»
MAMOGIADA	688	688	»	686	686	»	2	»	2	2	»	11	14	25	25	»
MAMOGIADA	2506	2393	113	2467	2354	113	10	29	39	39	»	13	48	61	61	»
MAMOGIADA	1943	1943	»	1941	1941	»	1	1	2	2	»	201	20	221	221	»
MAMOGIADA	1803	1803	»	1785	1785	»	18	»	18	18	»	1	35	36	36	»
MAMOGIADA	1646	1636	10	1627	1617	10	6	13	10	10	»	5	22	27	27	»
MAMOGIADA	2192	2192	»	2161	2161	»	3	28	31	31	»	11	27	38	38	»
MAMOGIADA	467	467	»	467	467	»	»	»	»	»	»	»	1	1	1	»
MAMOGIADA	1021	1021	»	994	994	»	8	19	27	27	»	7	7	14	14	»
MAMOGIADA	1096	1096	»	1085	1085	»	8	3	11	11	»	18	16	34	34	»
MAMOGIADA	1629	761	868	1491	738	753	7	131	138	23	115	2	1	3	2	1
MAMOGIADA	1500	1500	»	1492	1492	»	3	5	8	8	»	15	11	26	26	»
MAMOGIADA	1742	1742	»	1741	1741	»	1	»	1	1	»	3	71	74	74	»
MAMOGIADA	2700	2604	96	2674	2604	70	»	26	26	»	26	1	41	42	42	»
MAMOGIADA	886	872	14	878	864	14	6	2	8	8	»	22	22	22	22	»
Totale...	56413	55011	1402	55003	54008	995	261	1149	1410	1003	407	1029	708	1737	1736	1
Circondario di Ozieri.																
ALÀ DEI SARDI	1285	1245	40	1280	1240	40	5	»	5	5	»	9	6	15	15	»
ANELA	607	607	»	604	604	»	2	1	3	3	»	1	»	1	1	»
ARDARA	373	370	3	370	367	3	3	»	3	3	»	8	8	16	16	»
BANTINE	331	331	»	331	331	»	»	»	»	»	»	»	23	23	23	»
BENETUTTI	1974	1974	»	1967	1967	»	5	2	7	7	»	5	18	23	23	»
BERCHIDDA	1401	1377	24	1392	1368	24	4	5	9	9	»	8	2	10	10	»

TAV. I. — POPOLAZIONE PRESENTE ED ASSENTE DEI COMUNI.

Sassari.

Censimento 1871.

CIRCONDARI o DISTRETTI E COMUNI	Popolazione presente										Assenti dal Comune					
	COMPLESSIVA			CON DIMORA STABILE			CON DIMORA OCCASIONALE				per meno di sei mesi	per più di sei mesi	TOTALE degli assenti			
	TOTALE	agglomerata nei centri delle frazioni	sparsa nella campagna	TOTALE	agglomerata nei centri delle frazioni	sparsa nella campagna	di passaggio	per qualche tempo	TOTALE	agglomerata			sparsa	TOTALE	dai centri delle frazioni	dalla campagna
BONO	3231	3231	»	3179	3179	»	28	24	52	52	»	9	20	29	29	»
BOTTIDA	811	780	31	802	771	31	4	5	9	9	»	»	2	2	2	»
BUDDUSÒ	2958	2160	798	2744	1954	790	9	205	214	206	8	50	31	81	73	8
BULTEI	1079	1079	»	1071	1071	»	6	2	8	8	»	14	19	33	33	»
BURGOS	717	717	»	695	695	»	»	22	22	22	»	»	22	22	22	»
ESPORLATU	346	346	»	339	339	»	7	»	7	7	»	»	4	4	4	»
ILLORAI	1180	1170	10	1167	1157	10	12	1	13	13	»	9	21	30	24	6
ITTIREDDU	761	761	»	756	756	»	4	1	5	5	»	11	27	38	38	»
MONTE	1117	629	488	975	499	476	23	119	142	130	12	6	16	22	14	8
MORES	2388	2388	»	2373	2373	»	1	14	15	15	»	15	24	39	39	»
NUGHEDU DI SAN NICCOLÒ	1595	1595	»	1538	1538	»	9	48	57	57	»	2	14	16	16	»
NULE	1367	1367	»	1355	1355	»	5	7	12	12	»	1	26	27	27	»
OSCHIRI	2386	2363	23	2369	2346	23	11	6	17	17	»	18	14	32	31	1
OZIERI	7965	7965	»	7885	7885	»	34	46	80	80	»	44	67	111	111	»
PATTADA	3499	3499	»	3496	3496	»	2	1	3	3	»	8	54	62	62	»
TULA	1091	986	105	1076	979	97	6	9	15	7	8	34	30	64	51	13
Totale...	38462	36940	1522	37764	36270	1494	180	518	698	670	28	252	448	700	664	36
Circondario di Sassari.																
BULZI	636	506	130	612	485	127	14	10	24	21	3	2	3	5	3	2
CARGOHE	477	443	34	460	436	24	17	»	17	7	10	1	8	9	9	»
CASTEL SARDO	1931	1870	61	1929	1868	61	2	»	2	2	»	5	4	9	9	»
CHIARAMONTI	1904	1745	159	1893	1738	155	7	4	11	7	4	9	26	35	35	»
CODRONGIANUS	1403	1387	16	1403	1387	16	»	»	»	»	»	19	93	112	110	2
FLORINAS	2211	2206	5	2211	2206	5	»	»	»	»	»	30	»	30	30	»
ITTIRI	5055	5055	»	5031	5031	»	6	18	24	24	»	14	10	24	24	»
LAERRU	784	784	»	775	775	»	9	»	9	9	»	3	6	9	9	»
MARTIS	944	913	31	843	827	16	6	95	101	86	15	»	11	11	11	»
MUROS	355	330	25	345	323	22	»	10	10	7	3	1	11	12	12	»
NULEVI	3223	3136	87	3214	3127	87	2	7	9	9	»	16	60	76	76	»
OSILIO	5210	5121	89	5182	5093	89	5	23	28	28	»	14	8	22	22	»
OSSI	2705	2497	208	2497	2497	»	»	208	208	»	208	31	17	48	47	1
PERFUGAS	1419	650	769	1353	640	713	12	54	66	10	56	9	53	62	6	56
PLOAGHE	3453	3445	8	3445	3437	8	4	4	8	8	»	8	73	81	81	»
PORTOTORRES	2698	2556	142	2213	2200	13	199	286	485	356	129	18	17	35	34	1

TAV. I. — POPOLAZIONE PRESENTE ED ASSENTE DEI COMUNI.

Censimento 1871.

Sassari.

CIRCONDARI o DISTRETTI E COMUNI	Popolazione presente											Assenti dal Comune				
	COMPLESSIVA			CON DIMORA STABILE			CON DIMORA OCCASIONALE					per meno di sei mesi		TOTALE degli assenti		
	TOTALE	agglomerata nei centri delle frazioni	sparsa nella campagna	TOTALE	agglomerata nei centri delle frazioni	sparsa nella campagna	di passaggio per qualche tempo	TOTALE	agglomerata	sparsa	per meno di sei mesi	per più di sei mesi	TOTALE	dai centri delle frazioni	dalla campagna	
PUTIFIGARI.....	578	513	65	573	508	65	5	5	5	5	11	4	15	15	»	
SASSARI.....	32674	30542	2132	32225	30118	2107	157	292	449	424	25	72	281	353	353	
SEDINI.....	1930	1350	580	1907	1345	562	15	8	23	5	18	»	6	6	5	
SENNORI.....	2394	2335	59	2332	2307	25	14	48	62	28	34	28	23	51	38	
SORSO.....	5533	5533	»	5515	5515	»	»	18	18	18	»	12	12	24	24	
TISSI.....	1184	1184	»	1181	1181	»	3	»	3	3	»	15	8	23	23	
URI.....	1197	1126	71	1194	1123	71	1	2	3	3	»	12	8	20	15	
USINI.....	1897	1886	11	1878	1867	11	2	17	19	10	»	11	21	32	31	
Totale...	81795	77113	4682	80211	76034	4177	480	1104	1584	1079	505	341	765	1106	1024	82
Circondario di Tempio Pausania.																
AGGIUS.....	2658	487	2171	2222	469	1753	51	385	436	18	418	17	31	48	12	36
BORTIGIADAS.....	1012	411	601	945	399	546	2	65	67	12	55	1	8	9	6	3
CALANGIANUS.....	2627	1257	1370	2442	1252	1190	32	153	185	5	180	14	22	36	31	5
LA MADDALENA.....	1914	1914	»	1724	1724	»	76	114	190	190	»	55	150	205	205	»
LURAS.....	2015	1579	436	2000	1570	430	8	7	15	9	6	31	18	49	43	6
NUCHIS.....	798	318	480	734	302	432	19	45	64	16	48	1	»	1	1	»
SANTA TERESA GALLURA.....	1726	1147	579	1607	1090	517	18	101	119	57	62	69	20	89	84	5
TEMPIO PAUSANIA.....	10096	5003	5093	9738	4892	4846	27	331	358	111	247	21	126	147	128	19
TERRANOVA PAUSANIA.....	2862	1976	886	2662	1821	841	108	92	200	155	45	12	21	33	14	19
Totale...	25708	14092	11616	24074	13510	10555	341	1293	1634	573	1061	221	396	617	524	93
Riepilogo.																
ALGHERO.....	41074	39834	1240	40702	39639	1063	185	187	372	195	177	331	886	1217	1200	17
NUORO.....	56413	55011	1402	55003	54008	995	261	1149	1410	1003	407	1029	708	1737	1736	1
OZIERI.....	38462	36940	1522	37764	36270	1494	180	518	698	670	28	252	448	700	664	36
SASSARI.....	81795	77113	4682	80211	76034	4177	480	1104	1584	1079	505	341	765	1106	1024	82
TEMPIO PAUSANIA.....	25708	14092	11616	24074	13519	10555	341	1293	1634	573	1061	221	396	617	524	93
Totale della Provincia...	243452	222990	20462	237754	219470	18284	1447	4251	5698	3520	2178	2174	3203	5377	5148	229

TAV. I. — POPOLAZIONE PRESENTE ED ASSENTE DEI COMUNI.

Censimento 1871.

Siena.

CIRCONDARI o DISTRETTI E COMUNI	Popolazione presente											Assenti dal Comune				
	COMPLESSIVA			CON DIMORA STABILE			CON DIMORA OCCASIONALE					per meno di sei mesi		TOTALE degli assenti		
	TOTALE	agglomerata nei centri delle frazioni	sparsa nella campagna	TOTALE	agglomerata nei centri delle frazioni	sparsa nella campagna	di passaggio per qualche tempo	TOTALE	agglomerata	sparsa	per meno di sei mesi	per più di sei mesi	TOTALE	dai centri delle frazioni	dalla campagna	
PROVINCIA DI SIENA.																
Circondario di Montepulciano.																
ABBADIA SAN SALVATORE.....	3685	2969	716	3676	2960	716	2	7	9	9	»	39	70	109	98	11
CASTIGLIONE D'ORCIA.....	4238	2338	1900	4119	2274	1845	33	86	119	64	55	74	49	123	83	40
CETONA.....	4230	1886	2344	4209	1866	2343	9	12	21	20	1	33	100	133	97	36
CHIARCIANO.....	2469	1198	1271	2456	1186	1270	1	12	13	12	1	15	55	70	49	21
CHIUSI.....	4660	2111	2549	4623	2088	2535	12	25	37	23	14	24	96	120	102	18
MONTEPULCIANO.....	13160	4823	8337	13020	4702	8318	24	116	140	121	19	87	387	474	286	188
PIAN CASTAGNANO.....	3777	2608	1169	3768	2608	1160	1	8	9	»	9	21	54	75	55	20
PIENZA.....	3423	1376	2047	3378	1358	2020	21	24	45	18	27	26	81	107	75	32
RADICOFANI.....	2884	1385	1499	2866	1374	1492	15	3	18	11	7	16	79	95	75	20
SAN CASCIANO DE' Bagni.....	3535	1427	2108	3539	1390	2149	17	29	46	37	9	30	105	135	81	54
SAN QUIRICO D'ORCIA.....	1904	1322	582	1850	1283	567	35	10	45	39	6	18	61	79	68	11
SARTEANO.....	4504	1931	2573	4472	1920	2552	1	31	32	11	21	8	94	102	76	26
SINALUNGA.....	8889	3873	5016	8850	3843	5007	13	26	39	30	9	35	187	222	168	54
TORRITA.....	4719	1156	3563	4644	1129	3515	6	69	75	27	48	33	138	169	78	91
TREQUANDA.....	3783	1882	1901	3708	1842	1866	22	53	75	40	35	40	95	135	92	43
Totale...	69910	32285	37625	69187	31823	37364	212	511	723	462	261	499	1640	2148	1483	665
Circondario di Siena.																
ASCIANO.....	7287	2731	4556	7056	2657	4399	44	187	231	74	157	42	137	179	105	74
BUONCONVENTO.....	3408	1246	2162	3353	1228	2125	10	45	55	18	37	32	98	130	90	40
CASOLE D'ELSA.....	4374	1815	2559	4319	1770	2549	17	38	55	45	10	15	183	198	127	71
CASTELLINA IN CHIANTI.....	3910	1778	2132	3877	1749	2128	4	29	33	29	4	17	79	96	50	46
CASTELNUOVO BERARDENGA..	7789	2181	5608	7700	2141	5559	24	65	89	40	49	49	141	190	91	99
CHIUSINO.....	4017	2395	1622	3936	2362	1574	36	45	81	33	48	27	62	89	70	19
COLLE DI VAL D'ELSA.....	8304	5580	2724	8248	5496	2752	34	82	116	84	32	68	205	273	238	35
GAIOLE.....	5446	3171	2275	5314	3111	2203	32	100	132	60	72	13	142	155	111	44
MASSE DI SIENA.....	10253	2321	7932	9973	2261	7712	20	260	280	60	220	30	123	153	56	97
MONTALCINO.....	8741	3736	5005	7911	3546	4365	69	761	830	190	640	36	101	137	106	31
MONTERRIGIONI.....	3814	442	3372	3794	442	3352	11	9	20	»	20	13	69	82	14	68
MONTERONI D'ARBIA.....	4047	1205	2842	3912	1174	2738	27	108	135	31	104	34	59	93	55	38
MONTICIANO.....	2828	2099	729	2706	2055	651	28	94	122	44	78	21	54	75	69	6

TAV. I. — POPOLAZIONE PRESENTE ED ASSENTE DEI COMUNI.

Censimento 1871.

Siena.

CIRCONDARI o DISTRETTI E COMUNI	Popolazione presente												Assenti dal Comune					
	COMPLESSIVA			CON DIMORA STABILE			CON DIMORA OCCASIONALE						per meno di sei mesi		per più di sei mesi		TOTALE degli assenti	
	TOTALE	agglomerata nei centri delle frazioni	sparsa nella campagna	TOTALE	agglomerata nei centri delle frazioni	sparsa nella campagna	di passaggio	per qualche tempo	TOTALE	agglomerata	sparsa	TOTALE	per meno di sei mesi	per più di sei mesi	TOTALE	dai centri delle frazioni	dalla campagna	
MURLO	2800	984	1876	2779	951	1829	14	67	81	33	48	11	33	44	17	27		
POGGIBONSI.....	7760	3907	3763	7647	3935	3712	32	81	113	62	51	72	165	237	163	74		
RADDA	3167	998	2169	3095	976	2119	23	49	72	22	50	16	56	72	38	34		
RADICONOLI.....	3962	1432	2530	3888	1410	2478	16	58	74	22	52	18	48	66	36	30		
RAPOLANO.....	3952	1850	2102	3912	1816	2096	12	28	40	34	6	19	112	131	99	32		
SAN GIMIGNANO.....	8094	3180	4914	8046	3158	4888	20	19	48	22	26	37	168	205	153	52		
SAN GIOVANNI D'ASSO.....	1612	503	1109	1564	477	1087	6	42	48	26	22	16	23	39	25	14		
SIENA	22065	22065	»	21018	21018	»	131	1816	1947	1947	»	256	444	700	700	»		
SOVICILLE	7886	1932	5954	7755	1917	5838	24	107	131	15	116	32	117	149	47	102		
Totale...	136536	68541	67995	131803	65650	66153	643	4090	4733	2891	1842	874	2619	3493	2460	1033		

Riepilogo.

MONTEPULCIANO.....	69910	32285	37625	69187	31823	37304	212	511	723	462	261	499	1640	2148	1483	665
SIENA	136536	68541	67995	131803	65650	66153	643	4090	4733	2891	1842	874	2619	3493	2460	1033
Totale della Provincia...	206446	100826	105620	200990	97473	103517	855	4601	5456	3353	2103	1373	4268	5641	3943	1698

PROVINCIA DI SIRACUSA.

Circondario di Modica.

BISCARI.....	2843	2802	41	2761	2731	30	7	75	82	71	11	1	18	19	19	»
CHIARAMONTE.....	9293	8944	349	9031	8917	114	27	235	262	27	235	12	48	60	60	»
COMISO	16694	16694	»	16543	16543	»	60	91	151	151	»	7	84	91	91	»
GIARRATANA	2634	2634	»	2620	2620	»	10	4	14	14	»	5	9	14	14	»
MODICA	33169	30032	3137	33012	29875	3137	34	123	157	157	»	64	49	113	113	»
MONTEROSSO ALMO	7207	7172	35	7194	7169	25	»	13	13	3	10	26	41	67	67	»
POZZALLO	3413	3403	10	3343	3333	10	8	62	70	70	»	87	44	131	131	»
RAGUSA INFERIORE	6826	6095	731	6752	6035	717	7	67	74	60	14	58	140	108	149	49
RAGUSA SUPERIORE	21546	21546	»	21546	21546	»	»	»	»	»	»	26	198	224	224	»
SANTA CROCE CAMERINA	4078	4034	44	3996	3952	44	36	46	82	82	»	5	33	38	37	1
SCIACI.....	10887	10577	310	10840	10530	310	2	45	47	47	»	7	23	30	29	1
SPACCAFORNO.....	8035	8006	29	7941	7926	15	30	64	94	80	14	8	45	53	51	2
VITTORIA	17921	16936	985	17324	16780	544	101	496	597	156	441	20	120	140	140	»
Totale...	144546	138875	5671	142903	137957	4946	322	1321	1643	918	725	326	852	1178	1125	53

TAV. I. — POPOLAZIONE PRESENTE ED ASSENTE DEI COMUNI.

Siracusa.

Censimento 1871.

CIRCONDARI o DISTRETTI E COMUNI	Popolazione presente												Assenti dal Comune					
	COMPLESSIVA			CON DIMORA STABILE			CON DIMORA OCCASIONALE						per meno di sei mesi		per più di sei mesi		TOTALE degli assenti	
	TOTALE	agglomerata nei centri delle frazioni	sparsa nella campagna	TOTALE	agglomerata nei centri delle frazioni	sparsa nella campagna	di passaggio	per qualche tempo	TOTALE	agglomerata	sparsa	TOTALE	per meno di sei mesi	per più di sei mesi	TOTALE	dai centri delle frazioni	dalla campagna	
Circondario di Noto.																		
AVOLA.....	11912	11842	70	11835	11765	70	45	32	77	77	»	19	121	140	133	2		
BUCCHERI.....	4223	4223	»	4196	4196	»	9	18	27	27	»	3	32	35	35	»		
BUSCEMI.....	2435	2398	37	2397	2390	7	6	32	38	8	30	5	28	33	33	»		
CASSARO.....	1694	1674	20	1678	1663	15	5	11	16	11	5	30	12	42	42	»		
CASSARO.....	4227	4227	»	4155	4155	»	1	71	72	72	»	19	47	66	66	»		
FERLA.....	16590	14418	2172	16587	14415	2172	2	1	3	3	»	99	77	176	110	66		
NOTO.....	6452	6392	60	6335	6310	25	34	83	117	82	35	34	50	84	80	4		
PACHINO.....	10132	9954	178	10103	9925	178	18	11	29	29	»	40	67	107	107	»		
PALAZZOLO ACREIDE.....	6367	6046	321	6337	6030	307	5	25	30	16	14	17	48	65	64	1		
ROSOLINI.....	64032	61174	2858	63623	60849	2774	125	284	409	325	84	266	482	748	675	73		
Totale...	64032	61174	2858	63623	60849	2774	125	284	409	325	84	266	482	748	675	73		
Circondario di Siracusa.																		
AUGUSTA.....	11897	11347	550	11831	11281	550	»	66	66	66	»	88	119	207	205	2		
CANNICATTINI.....	5628	5590	38	5610	5573	37	11	7	18	17	1	57	50	107	107	»		
CARLENTINI.....	5454	5256	198	5425	5235	190	2	27	29	21	8	66	38	104	103	1		
FLORIDIA.....	8492	8404	28	8427	8401	26	31	34	65	63	2	190	162	352	351	1		
FRANCOFORTE.....	4033	4744	189	4754	4642	112	14	165	179	102	77	10	44	54	54	»		
LENTINI.....	10578	10221	357	10180	10045	135	42	356	398	176	222	43	65	108	108	»		
MELILLI.....	5770	5623	147	5586	5549	37	41	143	184	74	110	41	41	82	82	»		
SIRACUSA.....	22179	20140	2039	20932	19385	1547	147	1100	1247	755	492	171	287	458	441	17		
SOLARINO.....	2585	2585	»	2568	2568	»	7	10	17	17	»	9	41	50	50	»		
SORTINO.....	8791	8757	34	8751	8751	»	35	5	40	6	34	46	18	64	64	»		
Totale...	86307	82727	3580	84064	81430	2634	330	1913	2243	1297	946	721	865	1586	1565	21		
Riepilogo																		
MODICA.....	144546	138875	5671	142903	137957	4946	322	1321	1643	918	725	326	852	1178	1125	53		
NOTO.....	64032	61174	2858	63623	60849	2774	125	284	409	325	84	266	482	748	675	73		
SIRACUSA.....	86307	82727	3580	84064	81430	2634	330	1913	2243	1297	946	721	865	1586	1565	21		
Totale della Provincia...	294885	282776	12109	290590	280236	10354	777	3518	4295	2540	1755	1313	2199	3512	3365	147		

TAV. I. — POPOLAZIONE PRESENTE ED ASSENTE DEI COMUNI.

Censimento 1871.

Sondrio.

CIRCONDARI o DISTRETTI E COMUNI	Popolazione presente											Assenti dal Comune					
	COMPLESSIVA			CON DIMORA STABILE			CON DIMORA OCCASIONALE					per meno di sei mesi	per più di sei mesi	TOTALE degli assenti			
	TOTALE	agglomerata nei centri delle frazioni	sparsa nella campagna	TOTALE	agglomerata nei centri delle frazioni	sparsa nella campagna	di passaggio	per qualche tempo	TOTALE	agglomerata	sparsa			TOTALE	dai centri delle frazioni	dalla campagna	
												TOTALE	agglomerata				sparsa
TRAONA	1141	971	170	1128	961	167	2	11	13	10	3	5	85	90	80	10	
TRESIVIO	1466	1349	117	1434	1318	116	8	24	32	31	1	10	24	34	30	4	
VALDIDENTRO	1536	780	756	1518	779	739	"	18	18	1	17	52	75	127	58	69	
VALDISOTTO	1849	1459	390	1830	1443	387	6	13	19	16	3	139	168	307	237	70	
VALFURVA	1237	1180	57	1231	1174	57	"	6	6	6	"	203	103	306	292	14	
VALMASINO	692	692	"	688	638	"	"	4	4	4	"	37	56	93	93	"	
VERCEJA	775	773	2	736	734	2	"	39	39	39	"	"	54	54	54	"	
VERVIO	798	788	10	798	788	10	"	"	"	"	"	4	42	46	46	"	
VILLA DI CHAVENNA	1077	1047	30	1010	1033	7	"	37	37	14	23	5	91	96	94	2	
VILLA DI TIRANO	3342	2786	556	3259	2710	549	4	79	83	76	7	9	140	140	120	29	
Totale della Provincia...	111241	99309	11932	109275	97887	11388	146	1820	1966	1422	544	1754	6361	8115	7378	737	

PROVINCIA DI TERAMO.

Circondario di Penne.

ALANNO	3513	1009	2504	3501	998	2503	"	12	12	11	1	31	42	73	52	21
BACUCCO	1743	487	1256	1669	475	1194	12	62	74	12	62	19	20	39	27	12
BASCIANO	1635	938	697	1628	933	695	7	"	7	5	2	3	59	62	41	21
BISENTI	2796	985	1811	2791	981	1810	1	4	5	4	1	5	19	24	15	9
BRITTOLI	1320	358	962	1315	355	960	3	2	5	3	2	7	28	35	18	17
CARPINETO DELLA NORA	1239	510	729	1232	504	728	2	5	7	6	1	5	13	18	15	3
CASTEL CASTAGNA	1071	508	563	1066	504	562	"	5	5	4	1	2	48	50	21	29
CASTELLAMMARE ADRIATICO	5358	"	5358	5269	"	5269	27	62	89	"	89	7	66	73	"	73
CASTIGLIONE A CAUSARIA	2155	1491	664	2020	1427	593	15	120	135	64	71	10	65	75	69	6
CASTIGLIONE MESSER RAIMONDO	3014	963	2051	2990	953	2037	4	20	24	10	14	21	53	74	51	23
CATIGNANO	2406	1155	1251	2374	1135	1239	7	25	32	20	12	32	62	94	64	30
CEPAGATTI	3058	1400	1658	3047	1397	1650	7	4	11	3	8	15	36	51	35	16
CENIGNANO	2534	1233	1301	2532	1231	1301	1	1	2	2	"	18	15	33	25	8
CITTÀ SANT'ANGELO	6578	2989	3589	6565	2976	3589	6	7	13	13	"	4	66	70	41	29
CIVITAGUANA	2239	540	1699	2227	533	1694	4	8	12	7	5	16	58	74	29	45
CIVITELLA CASANOVA	4511	1697	2814	4495	1684	2811	9	7	16	13	3	66	105	171	113	58
COLLECORVINO	2953	750	2203	2940	744	2196	9	4	13	6	7	18	42	60	29	31
CORVARA	1277	523	754	1275	523	752	1	1	2	"	2	33	31	64	28	36
CUGNOLI	1752	338	1414	1740	332	1408	2	10	12	6	6	16	23	39	20	19
ELICE	1837	360	1477	1837	360	1477	"	"	"	"	"	12	10	22	8	14

TAV. I. — POPOLAZIONE PRESENTE ED ASSENTE DEI COMUNI.

Censimento 1871.

Teramo.

CIRCONDARI o DISTRETTI E COMUNI	Popolazione presente											Assenti dal Comune					
	COMPLESSIVA			CON DIMORA STABILE			CON DIMORA OCCASIONALE					per meno di sei mesi	per più di sei mesi	TOTALE degli assenti			
	TOTALE	agglomerata nei centri delle frazioni	sparsa nella campagna	TOTALE	agglomerata nei centri delle frazioni	sparsa nella campagna	di passaggio	per qualche tempo	TOTALE	agglomerata	sparsa			TOTALE	dai centri delle frazioni	dalla campagna	
												TOTALE	agglomerata				sparsa
FARINDOLA	3366	1100	2266	3366	1100	2266	"	"	"	"	"	7	61	68	18	50	
LORITO ABRUTINO	5568	2873	2695	5526	2859	2667	22	20	42	14	28	20	94	114	97	17	
MONTABELLO DI BERTONA	1611	529	1082	1611	529	1082	"	"	"	"	"	4	7	11	4	7	
MONTESILVANO	3658	1131	2527	3638	1125	2513	"	20	20	6	14	29	51	80	35	45	
MOSCUFO	2040	585	1455	2035	581	1454	3	2	5	4	1	4	1	5	4	1	
NOCCIANO	1724	432	1292	1691	414	1277	13	20	33	18	15	47	20	67	14	53	
PENNA SANT'ANDREA	1084	549	535	1079	544	535	1	4	5	5	"	7	5	12	9	3	
PENNE	9348	4707	5141	9336	4695	5141	12	"	12	12	"	32	154	186	152	34	
PESCOSSANONESCO	1529	884	645	1528	883	645	"	1	1	1	"	19	31	50	43	7	
PIANELLA	6353	2883	3470	6326	2856	3470	4	23	27	27	"	17	78	95	77	18	
PICCIANO	1281	918	363	1278	917	361	3	"	3	1	2	1	16	17	16	1	
PIETRANICO	1274	749	525	1266	741	525	4	4	8	8	"	27	22	49	42	7	
ROSCIANO	2838	1592	1246	2828	1583	1245	6	4	10	9	1	16	75	91	69	22	
SPOLTORE	4274	1987	2287	4249	1963	2286	18	7	25	24	1	26	101	127	85	42	
TORRE DE' PASSERI	3421	3236	185	3196	2059	137	11	1214	1225	1177	48	16	16	32	31	1	
VIGOLI	963	202	761	954	200	754	3	6	9	2	7	8	32	40	20	20	
Totale...	103821	42591	61230	101920	41094	60826	217	1684	1901	1497	404	620	1625	2245	1417	828	

Circondario di Teramo.

ASCARANO	1532	562	970	1521	555	966	2	9	11	7	4	2	28	30	20	10
ATRI	9877	4387	5490	9561	4372	5189	4	12	16	15	1	21	140	161	122	39
BELLANTE	2488	544	1944	2478	536	1942	2	8	10	8	2	12	39	51	14	37
CAMPOLI	7771	5573	2198	7767	5569	2198	2	2	4	4	"	80	154	234	179	55
CANZANO	1901	646	1255	1900	645	1255	"	1	1	1	"	4	37	41	24	17
CASABELLALTO	2693	953	1740	2690	953	1737	1	2	3	"	3	1	52	53	29	24
CASTELLI	3217	1573	1644	3200	1559	1641	11	6	17	14	3	16	21	37	33	4
CASTIGLIONE DELLA VALLE	2152	1809	343	2147	1804	343	"	5	5	5	"	19	89	108	95	13
CASILENTI	1464	569	895	1459	565	894	"	5	5	4	1	15	18	33	25	8
CELLINO ATTANASIO	2179	712	2467	3142	695	2447	7	30	37	17	20	13	66	79	49	30
CIVITELLA DEL TRONTO	7227	4754	2473	7204	4731	2473	1	22	23	23	"	59	163	222	162	60
COLONNELLA	4259	662	3597	4249	657	3592	7	3	10	5	5	15	75	90	21	69
CONIROGUERRA	2330	255	2075	2326	252	2074	"	4	4	3	1	9	41	50	15	35
CORROPOLI	3492	542	2950	3481	531	2950	"	11	11	11	"	19	29	48	21	27
CORTINO	1604	1567	37	1590	1553	37	7	7	14	14	"	52	236	288	288	"
CROGNALETO	2871	2831	40	2868	2828	40	1	2	3	3	"	39	376	415	415	"

TAV. I. — POPOLAZIONE PRESENTE ED ASSENTE DEI COMUNI.

Censimento 1871.

Teramo.

CIRCONDARI o DISTRETTI E COMUNI	Popolazione presente											Assenti dal Comune					
	COMPLESSIVA			CON DIMORA STABILE			CON DIMORA OCCASIONALE					per meno di sei mesi	per più di sei mesi	TOTALE degli assenti			
	TOTALE	agglomerata nei centri delle frazioni	sparsa nella campagna	TOTALE	agglomerata nei centri delle frazioni	sparsa nella campagna	di passaggio	per qualche tempo	TOTALE	agglomerata	sparsa			TOTALE	dai centri delle frazioni	dalla campagna	
FANO ADRIANO	1183	1183	»	1180	1180	»	»	3	3	3	»	34	277	311	311	»	
GIULIANOVA	4781	1819	2962	4689	1743	2946	15	77	92	76	16	8	115	123	79	44	
ISOLA DEL GRAN SASSO D'ITALIA	3069	3113	856	3954	3098	856	6	9	15	15	»	30	76	106	82	24	
MONTEFINO	1566	591	975	1566	591	975	»	»	»	»	»	3	25	28	18	10	
MONTEFAGANO	4523	1188	3335	4523	1188	3335	»	»	»	»	»	17	71	88	52	36	
MONTORIO AL VOMANO	5757	3526	2231	5718	3488	2230	7	32	39	38	1	27	95	122	65	57	
MORRO D'ORO	2223	530	1693	2217	525	1692	5	1	6	5	1	13	7	20	16	4	
MOSCIANO SANT'ANGELO	6359	1512	4847	6359	1512	4847	»	»	»	»	»	1	66	67	20	47	
MUTIGNAMO	1765	820	945	1736	796	940	8	21	29	24	5	20	66	86	73	13	
NERETO	2673	1759	914	2669	1755	914	»	4	4	4	»	86	37	123	83	40	
NOTARESCO	3848	1433	2415	3834	1420	2414	6	8	14	13	1	15	70	85	56	29	
PIETRACAMELA	1354	1354	»	1352	1352	»	»	2	2	2	»	173	6	179	179	»	
ROCCA SANTA MARIA	1237	1215	22	1237	1215	22	»	»	»	»	»	»	53	53	52	1	
SANT'EGIDIO ALLA VIBRATA	2198	702	1496	2184	693	1491	5	9	14	9	5	22	57	79	47	32	
SANT'OMERO	3538	830	2708	3538	830	2708	»	»	»	»	»	4	43	47	16	31	
SILVI	3240	1057	2183	3223	1056	2167	»	17	17	1	16	42	64	106	63	43	
TERAMO	19721	10785	8936	19575	10646	8929	46	100	146	139	7	100	231	331	292	99	
TORANO NUOVO	1734	464	1270	1731	463	1268	»	3	3	1	2	2	3	5	»	5	
TORRICELLA SICUBA	3163	2619	544	3100	2569	531	2	61	63	50	13	8	61	69	54	15	
TORTORETO	3437	512	2925	3437	512	2925	»	»	»	»	»	25	3	28	19	9	
TOSSICIA	2136	1842	294	2104	1810	294	4	28	32	32	»	24	86	110	105	5	
VALLE CASTELLANA	3721	3608	113	3721	3608	113	»	»	»	»	»	5	142	147	144	3	
Totale ..	142183	70401	71782	141530	69855	71675	149	504	653	546	107	1035	3218	4253	3278	975	
Riepilogo																	
PENNE	103821	42591	61230	101920	41094	60826	217	1684	1901	1497	404	620	1625	2245	1417	828	
TERAMO	142183	70401	71782	141530	69855	71675	149	504	653	546	107	1035	3218	4253	3278	975	
Totale della Provincia...	246004	112992	133012	243450	110949	132501	366	2188	2554	2043	511	1655	4843	6498	4695	1803	

TAV. I. — POPOLAZIONE PRESENTE ED ASSENTE DEI COMUNI.

Censimento 1871.

Torino.

CIRCONDARI o DISTRETTI E COMUNI	Popolazione presente											Assenti dal Comune				
	COMPLESSIVA				CON DIMORA STABILE			CON DIMORA OCCASIONALE				per meno di sei mesi	per più di sei mesi	TOTALE degli assenti		
	TOTALE	agglomerata nei centri delle frazioni	sparsa nella campagna	TOTALE	agglomerata nei centri delle frazioni	sparsa nella campagna	di passaggio	per qualche tempo	TOTALE	agglomerata	sparsa			TOTALE	dai centri delle frazioni	dalla campagna
PROVINCIA DI TORINO.																
Circondario d'Aosta.																
ALLAIN	751	731	20	745	725	20	1	5	6	6	»	6	13	19	19	»
ANTEY-LA-MAGDELEINE	341	341	»	330	330	»	»	11	11	11	»	1	22	23	23	»
ANTEY-SAINT-ANDRÉ	982	982	»	981	981	»	»	1	1	1	»	8	12	20	20	»
AOSTA	7669	6602	1067	7287	6261	1026	118	264	382	341	41	113	349	462	419	43
ARNAZ	1505	1254	251	1500	1251	249	»	5	5	3	2	3	13	16	16	»
ARVIER	1079	1073	6	1068	1062	6	3	8	11	11	»	21	51	72	70	2
AVISE	617	610	7	605	598	7	2	10	12	12	»	5	50	55	55	»
AYAN	1539	1510	29	1524	1496	28	6	9	15	14	1	51	44	95	95	»
AYMAVILLE	1874	1513	361	1853	1497	356	5	16	21	16	5	15	66	81	48	33
BAIRD	442	434	8	357	349	8	1	84	85	85	»	3	22	25	25	»
BIONAZ	276	261	15	202	198	4	3	71	74	63	11	»	13	13	13	»
BRISOGNE	829	»	829	829	»	829	»	»	»	»	»	»	»	»	»	»
BRUSON	1794	1682	112	1783	1671	112	6	5	11	11	»	28	35	63	61	2
CHALLANT-SAINT-ANSELME	1206	1147	59	1206	1147	59	»	»	»	»	»	2	10	12	12	»
CHALLANT-SAINT-VICTOR	1187	1187	»	1187	1187	»	»	»	»	»	»	1	8	9	9	»
CHAMBAVE	876	749	127	804	715	89	2	70	72	34	38	»	13	13	12	1
CHAMOIS	320	320	»	320	320	»	»	»	»	»	»	»	2	2	2	»
CHAMP-DE-PAZ	628	436	192	628	436	192	»	»	»	»	»	»	12	12	9	3
CHAMPORCHER	973	497	476	968	492	476	3	2	5	5	»	61	178	239	95	144
CHARVENSON	664	589	75	644	583	61	»	20	20	6	14	2	21	23	22	1
CHÂTILLON	2833	2779	54	2632	2582	50	11	190	201	197	4	34	112	146	142	4
COGNE	1622	1595	27	1611	1584	27	3	8	11	11	»	39	72	111	110	1
COURMAYEUR	1200	1193	7	1195	1188	7	3	2	5	5	»	30	132	162	161	1
DONNAZ	1648	1444	204	1601	1413	188	»	47	47	31	16	4	46	50	44	6
DOUVES	858	849	9	831	822	9	»	27	27	27	»	17	54	71	71	»
EMARÈSE	464	450	14	460	446	14	»	4	4	4	»	3	5	8	6	2
ETROUBLES	966	964	2	959	957	2	4	3	7	7	»	7	61	68	67	1
FÉNIS	1591	1558	33	1586	1553	33	1	4	5	5	»	1	20	21	21	»
FONTAINEMORE	1216	1190	26	1216	1190	26	»	»	»	»	»	»	14	14	12	2
GIGNOD	1417	1331	86	1415	1331	84	»	2	2	»	2	7	14	21	21	»
GRESSAN	1124	655	469	1074	638	436	27	23	50	17	33	25	7	32	19	13
GRESSONEY-LA-TRINITÉ	191	32	159	190	32	158	»	1	1	»	1	9	23	32	7	25
GRESSONEY-SAINT-JEAN	755	88	667	735	86	649	10	10	20	2	18	14	124	138	13	125

TAV. I. — POPOLAZIONE PRESENTE ED ASSENTE DEI COMUNI.

Torino.

CIRCONDARI o DISTRETTI E COMUNI	Popolazione presente									Assenti dal Comune						
	COMPLESSIVA			CON DIMORA STABILE			CON DIMORA OCCASIONALE			per meno di sei mesi	per più di sei mesi	TOTALE degli assenti				
	TOTALE	agglomerata nei centri delle frazioni	sparsa nella campagna	TOTALE	agglomerata nei centri delle frazioni	sparsa nella campagna	di passaggio per qualche tempo	TOTALE	agglomerata			sparsa	TOTALE	dai centri delle frazioni	dalla campagna	
HÔNE	840	521	319	825	509	316	"	15	15	12	"	21	17	38	25	13
INTROD	932	932	"	916	916	"	"	16	16	16	"	76	22	98	98	"
ISSIME	1456	1429	27	1451	1424	27	1	4	5	5	"	4	91	95	91	4
ISSOGNE	785	669	116	784	668	116	"	1	1	1	"	1	5	6	6	"
JOVENÇAN	461	407	54	442	393	49	6	13	19	14	5	6	6	12	7	5
LA SALLE	2099	1852	247	2074	1830	244	11	14	25	22	"	39	240	279	251	28
LA THUILLE	685	629	56	657	604	53	4	24	28	25	3	19	88	107	98	9
LILLIANES	874	801	73	868	796	72	"	6	6	5	1	4	15	19	16	3
MONTJOVET	1556	1361	195	1374	1221	153	4	178	182	140	42	3	23	26	26	"
MORGEX	1103	1067	36	1050	1021	29	7	46	53	46	7	35	134	169	164	5
NUS	2183	754	1429	2074	723	1351	"	109	109	31	78	11	74	85	36	49
OLLOMONT	477	255	222	391	186	205	"	86	86	69	17	1	7	8	5	3
OYACE	312	127	185	299	119	180	1	12	13	8	5	4	11	15	5	10
PERLOZ	1341	819	522	1327	813	514	2	12	14	6	8	"	88	88	54	34
POLLEIN	533	476	57	491	440	51	3	39	42	36	6	"	3	3	2	1
PONTHOZET	678	361	317	670	353	317	6	2	8	8	"	2	46	48	21	27
PONTEY	506	506	"	506	506	"	"	"	"	"	"	1	13	14	14	"
PONT-SAINT-MARTIN	997	918	79	957	890	67	13	27	40	28	12	12	82	94	84	10
PRÉ-SAINT-DIDIER	797	783	14	773	760	13	11	13	24	23	1	23	132	155	146	9
QUART	2262	1596	666	2145	1505	640	13	104	117	91	26	4	24	28	23	5
RHÊME-NÔTRE-DAME	216	214	2	209	207	2	"	7	7	7	"	28	61	89	89	"
RHÊME-SAINT-GEORGES	614	534	80	614	534	80	"	"	"	"	"	94	36	130	107	23
ROISAN	629	539	90	576	488	88	1	52	53	51	2	4	4	8	7	1
SAINT-CRISTOPHE	1145	1063	82	1066	988	78	2	77	79	75	4	9	14	23	21	2
SAINT-DÈNIS	633	594	44	625	532	43	4	9	13	12	1	3	9	12	12	"
SAINT-MARCEL	1305	1255	50	1298	1240	49	4	3	7	6	1	8	52	60	54	6
SAINT-NICOLAS	718	707	11	709	698	11	5	4	9	9	"	30	63	93	92	1
SAINT-OYEN	232	232	"	229	229	"	2	1	3	3	"	4	23	27	27	"
SAINT-PIERRE	1490	1378	112	1442	1335	107	2	46	48	43	5	41	125	166	152	13
SAINT-REMY	850	843	7	849	842	7	"	1	1	1	"	5	21	26	26	"
SAINT-VINCENT	2239	1282	957	2233	1277	956	"	6	6	5	1	23	59	82	44	38
SARRE	1216	826	390	1208	819	389	4	4	8	7	1	18	75	93	62	31
TORGNOX	1225	1225	"	1217	1217	"	2	6	8	8	"	17	37	54	54	"
VALGRISANCHÈ	521	483	38	513	476	37	5	3	8	7	1	30	37	67	67	"
VALPELLINE	659	256	403	504	206	358	"	95	95	50	45	7	22	29	11	18
VALSAVARANCHE	603	588	15	603	588	15	"	"	"	"	"	49	6	55	54	1

TAV. I. — POPOLAZIONE PRESENTE ED ASSENTE DEI COMUNI.

Torino.

CIRCONDARI o DISTRETTI E COMUNI	Popolazione presente									Assenti dal Comune						
	COMPLESSIVA			CON DIMORA STABILE			CON DIMORA OCCASIONALE			per meno di sei mesi	per più di sei mesi	TOTALE degli assenti				
	TOTALE	agglomerata nei centri delle frazioni	sparsa nella campagna	TOTALE	agglomerata nei centri delle frazioni	sparsa nella campagna	di passaggio per qualche tempo	TOTALE	agglomerata			sparsa	TOTALE	dai centri delle frazioni	dalla campagna	
VALTOURNANCHE	1287	1287	"	1285	1285	"	"	2	2	2	"	35	37	72	72	"
VERRAVES	1351	1114	237	1335	1100	235	1	15	16	14	2	5	2	7	6	1
VERRES	1106	892	214	1098	885	213	7	1	8	7	1	9	27	36	32	4
VILLENEUVE	902	805	97	902	805	97	"	"	"	"	"	22	27	49	44	5
Totale...	81260	68426	12834	78475	66608	12867	330	1955	2285	1818	467	1217	3476	4693	3925	768
Circondario di Ivrea.																
AGLIÈ	3650	2521	1129	3625	2502	1123	6	19	25	19	6	150	314	464	377	87
ALBIANO DI IVREA	2121	1792	329	2121	1792	329	"	"	"	"	"	1	33	34	29	5
ALICE SUPERIORE	995	612	383	979	605	374	"	16	16	7	9	92	117	209	132	77
ALPETTE	907	881	26	903	877	26	"	4	4	4	"	1	29	30	30	"
ANDRATE	1025	583	442	1019	580	439	"	6	6	3	3	3	57	60	40	20
AZEGLIO	2188	1821	367	2147	1782	365	2	39	41	39	2	5	155	160	139	21
BAJO	413	413	"	400	400	"	1	12	13	13	"	31	37	68	68	"
BAJRO	1309	923	386	1296	915	381	3	10	13	8	5	2	92	94	71	23
BALDISSERO CANAVESE	632	474	158	616	470	146	"	16	16	4	12	6	51	57	49	8
BANCHETTE	540	499	41	538	497	41	1	1	2	2	"	3	43	46	40	6
BARONE	882	827	55	882	827	55	"	"	"	"	"	"	37	37	35	2
BOLLENGO	2399	1605	794	2384	1591	793	5	10	15	14	1	5	113	118	85	33
BORGIALLO	1353	1198	155	1337	1182	155	2	14	16	16	"	103	106	209	185	24
BORGOFRANCO D'IVREA	1690	1420	270	1641	1380	261	5	41	49	40	9	16	124	140	126	14
BORGOMASINO	2129	1995	134	2122	1988	134	1	6	7	7	"	19	76	95	86	9
BROSSO	815	792	23	799	778	21	"	16	16	14	2	53	180	233	231	2
BURGOLO	954	570	384	949	566	283	1	4	5	4	1	"	55	55	36	19
CALUSO	6161	5857	304	6158	5854	304	3	"	3	3	"	28	428	456	446	10
CAMPIGLIA SOANA	206	206	"	206	206	"	"	"	"	"	"	"	70	70	70	"
CAMPO CANAVESE	623	520	103	588	496	92	"	35	35	24	11	7	60	67	61	6
CANDIA CANAVESE	2140	2108	32	2138	2106	32	"	2	2	2	"	"	138	138	138	"
CANISCHIO	1451	1019	432	1411	999	412	"	40	40	20	20	32	119	151	120	31
CARAVINO	1969	1857	112	1890	1825	65	1	78	79	32	47	10	49	59	57	2
CAREMA	1650	1343	307	1610	1317	293	"	40	40	26	14	11	21	32	26	6
CASTELLAMONTE	5997	5882	115	5800	5685	115	22	175	197	197	"	55	372	427	423	4
CERESOLE REALE	300	300	"	300	300	"	"	"	"	"	"	22	10	32	32	"
CESNOLA	334	197	137	328	193	135	"	6	6	4	2	"	27	27	27	"
CHIAVERANO	3251	2274	977	3224	2255	969	12	15	27	19	8	65	202	267	176	91

TAV. I. — POPOLAZIONE PRESENTE ED ASSENTE DEI COMUNI.

Censimento 1871.

Torino.

CIRCONDARI o DISTRETTI E COMUNI	Popolazione presente									Assenti dal Comune						
	COMPLESSIVA			CON DIMORA STABILE			CON DIMORA OCCASIONALE			per meno di sei mesi	per più di sei mesi	Totale degli assenti				
	TOTALE	agglomerata nei centri delle frazioni	sparsa nella campagna	TOTALE	agglomerata nei centri delle frazioni	sparsa nella campagna	di passaggio per qualche tempo	TOTALE	agglomerata			sparsa	TOTALE	dai centri delle frazioni		
CHESANOVA.....	798	676	122	788	672	116	5	5	10	4	6	48	78	126	110	16
CICONIO.....	526	489	37	509	477	32	5	12	17	12	5	10	35	45	39	6
CINTANO.....	646	505	141	625	499	126	»	21	21	6	15	15	92	107	97	10
COLLERETTO CASTELNOVO.....	1281	896	385	1249	882	367	5	27	32	14	18	49	154	203	152	51
COLLERETTO PARELLA.....	766	665	101	761	665	96	5	»	5	»	5	29	40	69	69	»
COSSANO CANAVESE.....	1062	1043	19	1059	1040	19	3	»	3	3	»	6	41	47	47	»
CUEGLIO.....	1087	1012	75	1084	1009	75	1	2	3	3	»	»	103	103	90	13
CUORONÈ.....	3660	3419	241	3593	3358	235	16	51	67	61	6	33	164	197	191	6
DRUSACCO.....	1011	521	490	956	507	449	»	55	55	14	41	11	173	184	105	79
FIORANO CANAVESE.....	1062	1062	»	1060	1060	»	2	»	2	2	»	16	46	62	62	»
FRASSINETO.....	1968	1227	741	1966	1227	739	2	»	2	»	2	72	41	113	73	40
GAUNA.....	213	200	13	213	200	13	»	»	»	»	»	3	19	22	18	4
INGRIA.....	1176	999	177	1172	997	175	»	4	4	2	2	116	51	167	148	19
ISTIGLIO.....	806	465	341	804	465	339	»	2	2	»	2	22	139	161	71	90
IVREA.....	9125	6537	2588	8991	6468	2523	37	97	134	119	15	45	360	405	311	94
LESSOLO.....	1916	1487	429	1898	1469	429	1	17	18	18	»	35	151	186	167	19
LOCANA.....	5874	4231	4643	5860	4217	4643	2	12	14	14	»	267	311	578	112	466
LORANÈ.....	633	598	35	617	587	30	9	7	16	11	5	5	45	50	50	»
LUGNACCO.....	663	566	97	663	566	97	»	»	»	»	»	»	53	53	41	12
LUSIGLIÈ.....	782	726	56	782	726	56	»	»	»	»	»	»	15	15	15	»
MAGLIONE.....	968	954	14	927	913	14	»	41	41	41	»	»	46	46	46	»
MASINO.....	402	383	19	401	382	19	»	1	1	1	»	1	1	2	2	»
MAZZÈ.....	3787	3602	185	3716	3532	184	11	60	71	70	1	19	66	85	82	3
MERCENASCO.....	2164	2061	103	2163	2060	103	»	1	1	1	»	31	123	154	154	»
MEUGLIANO.....	295	192	103	292	192	100	»	3	3	»	3	34	14	48	38	10
MONTALENGHE.....	1363	1355	8	1331	1325	6	»	32	32	30	2	7	68	75	75	»
MONTALTO DORA.....	1189	1156	33	1167	1134	33	»	22	22	22	»	2	123	125	122	3
MONTISTRUTTO.....	181	175	6	158	152	6	»	23	23	23	»	»	19	19	19	»
MURIAGLIO.....	786	683	103	772	670	102	2	12	14	13	1	65	120	185	169	16
NOASCA.....	844	47	797	844	47	797	»	»	»	»	»	175	8	183	6	177
NOMAGLIO.....	762	704	58	758	700	58	»	4	4	4	»	2	61	63	60	3
NOVAREGLIA.....	217	174	43	215	172	43	»	2	2	2	»	11	23	34	24	10
ORIO CANAVESE.....	1045	1031	14	951	951	»	2	92	94	80	14	9	36	45	44	1
OSIGNA.....	1082	962	120	1048	942	106	1	33	34	20	14	17	65	82	74	8
PALAZZO CANAVESE.....	919	684	235	919	684	235	»	»	»	»	»	»	1	1	1	»
PARELLA.....	480	450	30	480	450	30	»	»	»	»	»	»	50	50	45	5

TAV. I. — POPOLAZIONE PRESENTE ED ASSENTE DEI COMUNI.

Torino.

Censimento 1871.

CIRCONDARI o DISTRETTI E COMUNI	Popolazione presente										Assenti dal Comune					
	COMPLESSIVA			CON DIMORA STABILE			CON DIMORA OCCASIONALE				per meno di sei mesi	per più di sei mesi	Totale degli assenti			
	TOTALE	agglomerata nei centri delle frazioni	sparsa nella campagna	TOTALE	agglomerata nei centri delle frazioni	sparsa nella campagna	di passaggio per qualche tempo	TOTALE	agglomerata	sparsa			TOTALE	dai centri delle frazioni	dalla campagna	
PAVONE CANAVESE.....	2658	2619	39	2658	2619	39	»	»	»	»	»	26	165	191	188	3
PECCO.....	447	435	12	447	435	12	»	»	»	»	»	22	35	57	57	»
PEROSA CANAVESE.....	800	757	43	796	753	43	»	4	4	4	»	»	50	50	50	»
PERTUSIO.....	1079	955	124	1071	947	124	»	8	8	8	»	»	99	99	84	15
PIVERONE.....	1668	1250	409	1663	1257	406	3	2	5	2	3	7	159	166	138	28
PONT CANAVESE.....	4560	4161	399	4550	4151	399	1	9	10	10	»	99	181	280	240	40
PRASCORSANO.....	1131	844	287	1128	842	286	1	2	3	2	1	»	28	28	17	11
PRATIGLIONE.....	1216	643	573	1163	624	539	1	52	53	19	34	»	27	27	10	17
PRIACCO.....	208	222	74	276	213	63	»	20	20	9	11	22	15	37	26	11
QUAGLIUZZO.....	491	352	139	491	352	139	»	»	»	»	»	3	41	44	36	8
QUASSOLO.....	474	474	»	471	471	»	1	2	3	3	»	16	69	85	85	»
QUINCINETTO.....	1328	1328	»	1328	1328	»	»	»	»	»	»	20	38	58	58	»
RIBORDONE.....	1029	821	208	1029	821	208	»	»	»	»	»	56	207	263	214	49
ROMANO CANAVESE.....	2488	1444	1044	2480	1437	1043	6	2	8	7	1	6	190	196	150	46
RONCO CANAVESE.....	2289	2175	114	2289	2175	114	»	»	»	»	»	1	381	382	353	29
RUEGLIO.....	1909	1809	100	1902	1802	100	»	7	7	7	»	65	218	283	278	5
SALASSA.....	1130	1095	35	1130	1095	35	»	»	»	»	»	»	70	70	70	»
SALE CASTELNOVO.....	1902	1484	418	1902	1484	418	»	»	»	»	»	61	239	300	252	48
SALERANO CANAVESE.....	476	443	33	473	440	33	»	3	3	3	»	8	26	34	33	1
SALTO.....	1307	1238	69	1288	1224	64	2	17	19	14	5	15	88	103	97	6
SAMONE.....	681	655	26	679	653	26	»	2	2	2	»	17	20	37	36	1
SAN COLOMBAO BELMONTE.....	564	430	134	564	430	134	»	»	»	»	»	2	18	20	15	5
SAN GIORGIO CANAVESE.....	3562	3195	367	3520	3156	364	13	29	42	39	3	8	149	157	154	3
SAN GIUSTO CANAVESE.....	2440	2272	168	2436	2269	167	2	2	4	3	1	11	92	103	95	8
SAN MARTINO CANAVESE.....	2499	2499	»	2491	2491	»	4	4	8	8	»	3	268	271	271	»
SAN PONSO CANAVESE.....	463	411	52	435	386	49	2	26	28	25	3	6	41	47	46	1
SCARMAGNO.....	1015	938	77	1015	938	77	»	»	»	»	»	»	74	74	68	6
SETTIMO ROTTARO.....	923	867	56	883	841	42	3	37	40	26	14	2	57	59	55	4
SETTIMO VITTORE.....	1570	438	1132	1570	438	1132	»	»	»	»	»	36	81	117	35	82
SPARONE.....	2438	256	2182	2433	251	2182	4	1	5	5	»	198	77	275	18	257
STRAMBINELLO.....	350	277	73	350	277	73	»	»	»	»	»	3	16	19	15	4
STRAMBINO.....	4370	4207	163	4329	4166	163	1	40	41	41	»	68	185	253	250	3
TAVAGNASCO.....	839	835	4	820	818	2	»	19	19	17	2	22	69	91	85	6
TINA.....	500	494	6	500	494	6	»	»	»	»	»	»	3	3	3	»
TORRE DI BAJRO.....	815	713	102	805	709	96	2	8	10	4	6	7	60	67	60	7
TRAUSELLA.....	593	482	111	584	476	108	»	9	9	6	3	41	83	124	111	13

TAV. I. — POPOLAZIONE PRESENTE ED ASSENTE DEI COMUNI.

Torino.

CIRCONDARI o DISTRETTI E COMUNI	Popolazione presente											Assenti dal Comune				
	COMPLESSIVA			CON DIMORA STABILE			CON DIMORA OCCASIONALE					per meno di sei mesi	per più di sei mesi	TOTALE degli assenti		
	TOTALE	agglomerata nei centri delle frazioni	sparsa nella campagna	TOTALE	agglomerata nei centri delle frazioni	sparsa nella campagna	di passaggio per qualche tempo	TOTALE	agglomerata	sparsa	TOTALE dai centri delle frazioni			dalla campagna		
TRAVERSELLA	1400	1022	378	1370	1006	364	»	30	30	16	1	24	222	246	193	53
VALCHIUSELLA	393	360	33	393	360	33	»	»	»	»	»	20	15	35	32	3
VALPERGA	3176	2719	457	3134	2678	456	»	42	42	41	1	14	365	379	337	42
VALPRATO	914	864	50	913	863	50	1	»	1	»	»	»	154	154	129	25
VESTIGNÒ	1391	1341	50	1372	1326	46	8	11	19	15	4	1	92	94	94	»
VIALPERÈ	531	503	28	528	509	28	1	2	3	3	»	»	12	12	11	1
VICO CANAVESE	884	642	242	868	632	236	11	5	16	10	6	»	139	139	93	46
VIDRACCO	457	361	96	457	361	96	»	»	»	»	»	14	54	68	62	6
VILLA CASTELNOVO	872	662	210	865	655	210	2	5	7	7	»	10	51	61	42	19
VILLAREGGIA	1365	1205	160	1359	1199	160	»	6	6	6	»	40	81	121	116	5
VISCHE	2231	1615	616	2225	1610	615	3	3	6	5	1	31	141	180	159	21
VISTRORIO	936	931	5	936	931	5	»	»	»	»	»	»	85	85	85	»
Totale...	166473	135228	31245	164572	133749	30823	216	1655	1901	1479	422	2880	11081	13969	11370	2599
Circondario di Pinerolo.																
ABRADIA ALPINA	1619	829	790	1575	817	758	2	42	44	12	32	7	71	78	54	24
AJRASCA	2065	1751	314	2062	1748	314	3	»	3	»	»	29	66	95	77	18
ANGROGNA	2434	28	2406	2432	28	2404	2	»	2	»	2	7	193	200	2	198
BIBIANA	3172	1044	2128	3064	959	2105	17	91	108	85	23	7	137	144	75	69
BOBBIO PELLIÇI	1576	1174	402	1539	1142	397	19	18	37	32	5	»	17	17	11	6
BOVILE	209	»	209	203	»	203	»	6	6	»	6	7	28	35	»	35
BRICHERASIO	3502	939	2563	3469	934	2535	3	30	33	5	28	12	219	231	104	127
BURIASCO	2024	1866	158	2002	1850	152	2	20	22	16	6	15	83	98	90	8
CAMPIGLIONE	1034	335	699	1028	330	698	2	4	6	5	1	3	46	49	28	21
CANTALUPA	1520	136	1384	1517	135	1382	3	»	3	1	2	7	101	116	14	102
CASTAGNOLE PIEMONTE	2263	1966	297	2255	1958	297	4	4	8	8	»	2	25	27	25	2
CAVOUR	7283	1870	5413	7132	1842	5290	9	142	151	28	123	54	263	317	99	218
CERCENASCO	1935	1799	136	1890	1761	129	4	41	45	38	7	4	61	65	63	2
CHIABRANO	104	»	104	91	»	91	11	2	13	»	13	»	9	9	»	9
CUMIANA	5969	5332	637	5878	5242	636	13	78	91	90	1	158	166	324	266	53
FAETTO	826	699	127	819	693	126	4	3	7	6	1	27	84	111	94	17
FENESTRELLE	1230	1219	11	1218	1207	11	8	4	12	12	»	18	98	116	112	4
FENILE	388	»	388	379	»	379	4	5	9	»	9	»	11	11	»	11
FROSSASCO	1555	1072	483	1552	1069	483	3	»	3	»	»	»	100	100	82	18
GARZIGLIANA	831	549	282	826	547	279	5	»	5	2	3	1	24	25	20	5

TAV. I. — POPOLAZIONE PRESENTE ED ASSENTE DEI COMUNI.

Torino.

CIRCONDARI o DISTRETTI E COMUNI	Popolazione presente											Assenti dal Comune				
	COMPLESSIVA			CON DIMORA STABILE			CON DIMORA OCCASIONALE					per meno di sei mesi	per più di sei mesi	TOTALE degli assenti		
	TOTALE	agglomerata nei centri delle frazioni	sparsa nella campagna	TOTALE	agglomerata nei centri delle frazioni	sparsa nella campagna	di passaggio per qualche tempo	TOTALE	agglomerata	sparsa	TOTALE dai centri delle frazioni			dalla campagna		
INVERSO PINASCA	808	332	476	798	326	472	»	10	10	6	4	8	29	37	15	22
INVERSO PORTE	658	331	327	656	331	325	»	2	2	»	2	1	38	39	26	13
LOMBRIASCO	1051	980	71	1033	964	69	9	9	18	16	2	3	30	33	32	1
LUSERNA SAN GIOVANNI	3796	1575	2221	3748	1515	2203	24	24	48	30	18	49	368	417	164	253
LUSERNETTA	653	160	493	648	158	490	1	4	5	2	3	»	14	14	12	2
MACELLO	2056	2056	»	2042	2042	»	4	10	14	14	»	6	12	18	18	»
MANIGLIA	295	»	295	278	»	278	7	10	17	»	17	4	1	5	»	5
MASSELLO	690	690	»	685	685	»	5	»	5	5	»	8	66	74	74	»
MEANO	572	532	40	568	528	40	»	4	4	4	»	25	20	45	44	1
MENTOUILLIS	910	910	»	895	895	»	15	»	15	15	»	16	100	116	116	»
NONE	2934	2392	542	2884	2342	542	9	41	50	50	»	37	168	205	184	21
OSASCO	832	507	325	803	491	312	20	9	29	16	13	19	17	36	19	17
OSASIO	1254	1254	»	1239	1239	»	5	10	15	15	»	7	37	44	44	»
PANGALIERI	2689	2510	179	2684	2505	179	1	4	5	5	»	50	70	120	118	2
PELLOSA ARGENTINA	2063	1804	259	1951	1694	257	3	109	112	110	2	26	92	118	98	20
PERRERO	512	319	193	495	308	187	5	12	17	11	6	12	33	45	34	11
PINASCA	2936	905	2031	2886	887	1999	5	45	50	18	32	102	232	334	92	242
PINEROLO	16730	13901	2829	15690	13118	2572	71	969	1040	783	257	62	1293	1355	944	411
PISCINA	952	708	244	950	706	244	»	2	2	2	»	9	23	32	27	5
POMARETTO	754	618	136	712	581	131	11	28	42	37	5	9	77	86	68	18
PORTE	925	802	123	891	770	121	2	22	34	32	2	24	27	51	39	12
PRAGELATO	1765	1758	7	1735	1728	7	12	18	30	30	»	49	181	230	229	1
PRALI	1335	1335	»	1312	1312	»	1	22	23	23	»	38	92	130	130	»
PRAMOLLO	1335	1376	9	1380	1371	9	2	3	5	5	»	16	123	144	142	2
PRAROSTINO	1501	127	1374	1488	125	1363	4	9	13	2	11	12	142	154	18	136
RICIARETTO	686	640	46	672	626	46	3	11	14	14	»	12	107	119	110	9
ROCCAPIATTA	223	66	157	223	66	157	»	»	»	»	»	»	51	51	4	47
ROLETTO	934	255	679	921	250	671	3	10	13	5	8	19	59	78	31	47
RORÀ	708	159	549	701	159	542	»	7	7	»	7	»	113	113	41	72
ROURE	3007	3007	»	3000	3000	»	1	6	7	7	»	53	288	341	341	»
SALZA DI PINEROLO	368	»	368	364	»	364	2	2	4	»	4	7	37	44	»	44
SAN GERMANO CHISONE	1138	750	388	1121	734	387	»	17	17	16	1	5	65	70	41	29
SAN MARTINO DI PERRERO	215	»	215	215	»	215	»	»	»	»	»	5	11	16	»	16
SAN PIETRO VAL LEMINA	1573	296	1277	1559	294	1265	10	4	14	2	12	8	114	122	39	83
SAN SECONDO DI PINEROLO	1974	561	1413	1952	557	1395	8	14	22	4	18	13	95	103	40	63
SCALENGHE	4005	2533	1472	3973	2512	1461	18	14	32	21	11	20	193	218	145	73

TAV. I. — POPOLAZIONE PRESENTE ED ASSENTE DEI COMUNI.
Censimento 1871.

Torino.

CIRCONDARI o DISTRETTI E COMUNI	Popolazione presente											Assenti dal Comune				
	COMPLESSIVA			CON DIMORA STABILE			CON DIMORA OCCASIONALE					per meno di sei mesi	per più di sei mesi	TOTALE degli assenti		
	TOTALE	agglomerata nei centri delle frazioni	sparsa nella campagna	TOTALE	agglomerata nei centri delle frazioni	sparsa nella campagna	di passaggio	per qualche tempo	TOTALE	agglomerata	sparsa			TOTALE	dai centri delle frazioni	dalla campagna
TAVERNETTE	313	161	152	304	155	149	6	3	9	6	3	8	6	14	8	6
TORRE PELLICE	4001	2260	1741	3817	2163	1649	34	150	181	92	92	28	287	315	194	121
TRAVERSE	189	"	189	136	"	186	1	2	3	"	3	3	3	36	"	36
USSEAUX	1161	1153	8	1156	1148	8	3	2	5	5	"	15	179	194	194	"
VIGONE	6410	3917	2493	6375	3893	2482	10	25	35	24	11	23	291	314	199	115
VILLAFRANCA PIEMONTE	8096	7582	514	8076	7562	514	7	13	20	20	"	15	251	266	255	11
VILLAR PELLICE	2149	1830	319	2127	1812	315	4	18	22	18	4	6	6	12	8	4
VILLAR PEROSA	1135	148	987	1117	145	972	1	17	18	3	15	3	24	27	4	23
VIRLE PIEMONTE	1724	1648	76	1719	1643	76	3	2	5	5	"	6	15	21	21	"
VOLVERA	2196	1583	613	2186	1573	613	2	8	19	10	"	17	117	134	115	19
Totale...	133800	89039	44761	131146	87210	43936	453	2201	2354	1829	825	1216	7447	8663	5693	2970
Circondario di Susa.																
ALMESE	1281	1218	63	1217	1157	60	1	63	64	61	3	24	65	89	85	4
AVIGLIANA	3541	2652	889	3464	2593	871	9	68	77	59	18	17	123	140	116	24
BARDONECCHIA	1583	1532	51	1440	1389	51	"	143	143	143	"	32	112	144	142	2
BEAULARD	994	990	4	975	971	4	3	16	19	19	"	9	75	84	84	"
BORGONE SUSA	896	767	129	869	762	107	2	25	27	5	22	11	40	51	43	8
BOUSSON	477	477	"	466	466	"	4	7	11	11	"	"	82	82	82	"
BRUZOLO	1482	1290	192	1346	1177	169	"	136	136	113	23	9	81	90	85	5
BUSSOLENO	2791	2475	316	2571	2288	283	45	175	220	187	33	48	81	129	108	21
BUTTIGLIERA ALTA	1307	1139	168	1300	1134	166	2	5	7	5	2	4	40	44	34	10
CESANA TORINESE	728	728	"	727	727	"	"	1	1	1	"	"	57	57	57	"
CHAMPLAS-DU-COL	389	385	4	374	370	4	1	11	15	15	"	6	51	57	57	"
CHIANOC	1792	1654	138	1736	1649	137	2	4	6	5	1	45	81	126	120	6
CHIAVRIE	2000	1707	293	1344	1602	242	10	146	156	105	51	10	37	47	46	1
CHIMONTE	1894	1828	66	1828	1791	37	3	63	66	37	29	9	109	118	118	"
CHUSA SAN MICHELE	1086	1070	16	1013	1013	"	"	73	73	57	16	8	33	41	41	"
CLAVIÈRES	58	58	"	56	56	"	"	2	2	2	"	"	10	10	10	"
COAZZE	3983	3968	15	3964	3949	15	"	19	19	19	"	8	137	145	145	"
CONDOVE	1102	906	196	1084	897	187	2	16	18	9	9	9	34	43	32	11
DUSERTES	234	227	7	223	216	7	"	11	11	11	"	2	25	27	26	1
EXILLES	1998	1990	8	1991	1983	8	"	7	7	7	"	"	42	42	42	"
FENILS	265	258	7	265	258	7	"	"	"	"	"	"	106	106	102	4
FERRERA CENISIO	323	211	112	318	210	108	3	2	5	1	4	32	29	61	34	27
FORESTO DI SUSA	639	428	211	635	427	208	1	3	4	1	3	13	42	55	45	10

TAV. I. — POPOLAZIONE PRESENTE ED ASSENTE DEI COMUNI.
Censimento 1871.

Torino.

CIRCONDARI o DISTRETTI E COMUNI	Popolazione presente											Assenti dal Comune				
	COMPLESSIVA			CON DIMORA STABILE			CON DIMORA OCCASIONALE					per meno di sei mesi	per più di sei mesi	TOTALE degli assenti		
	TOTALE	agglomerata nei centri delle frazioni	sparsa nella campagna	TOTALE	agglomerata nei centri delle frazioni	sparsa nella campagna	di passaggio	per qualche tempo	TOTALE	agglomerata	sparsa			TOTALE	dai centri delle frazioni	dalla campagna
FRASSINERE	1700	1424	276	1690	1415	275	7	3	10	9	1	3	47	50	45	5
GIAGLIONE	1737	1665	72	1673	1622	51	2	62	64	43	21	14	48	62	61	1
GIAVENO	9633	6309	2824	9610	6802	2808	1	22	23	7	16	19	129	148	103	45
GRAVERE	1459	1384	75	1383	1342	41	"	76	76	42	34	14	184	198	193	5
MATTIE	2241	2147	94	2223	2134	89	"	18	18	13	5	12	238	250	250	"
MEANA DI SUSA	1711	1576	135	1710	1576	134	"	1	1	"	1	32	142	174	166	8
MELEZET	617	617	"	608	608	"	"	9	9	9	"	8	35	43	43	"
MILLAURES	443	423	20	442	422	20	"	1	1	1	"	1	28	29	28	1
MOCCHIE	2595	1653	942	2568	1633	935	8	19	27	20	7	69	116	185	105	80
MOLLIERES	135	135	"	135	135	"	"	"	"	"	"	6	35	41	41	"
MOMPANTERO	1430	1220	210	1430	1220	210	"	"	"	"	"	4	49	53	47	6
NOVALESA	1106	1026	80	1099	1019	80	"	7	7	7	"	7	112	119	107	12
OULX	1872	1784	88	1735	1648	87	5	132	137	136	1	26	67	93	90	3
RIANO	1008	910	98	975	878	97	13	20	33	32	1	4	19	23	23	"
RIVERA	1536	1184	352	1511	1171	340	4	21	25	13	12	4	27	31	15	16
ROCHEMOLLES	455	437	18	449	431	18	6	"	6	6	"	13	40	53	53	"
RUBIANA	3214	3057	157	3039	2892	147	5	170	175	165	10	15	112	127	108	19
SALBERTRAND	1415	1313	102	1356	1254	102	4	55	59	59	"	6	21	27	27	"
SAN DIDERO	509	409	100	505	405	100	2	2	4	4	"	5	28	33	21	12
SAN GIORIO	2140	1998	142	2134	1992	142	5	1	6	6	"	16	108	124	115	9
SANT'AMBROGIO DI TORINO	1353	1278	75	1298	1231	67	9	46	55	47	8	29	50	79	76	3
SANT'ANTONINO DI SUSA	1539	1358	175	1506	1332	174	16	11	27	26	1	21	71	92	81	11
SAUZE DI CESANA	452	452	"	452	452	"	"	"	"	"	"	5	120	125	125	"
SAUZE D'OULX	624	624	"	594	594	"	12	18	30	30	"	10	66	76	76	"
SAVOULX	536	312	224	489	268	221	3	44	47	44	3	5	32	37	20	17
SOLOMIAC	298	298	"	296	296	"	"	2	2	2	"	11	93	104	104	"
SUSA	4265	3718	547	4110	3581	529	33	122	155	137	18	57	212	269	249	20
THURES	315	315	"	315	315	"	"	"	"	"	"	"	35	35	35	"
TRANA	2091	1819	272	2081	1810	271	2	8	10	9	1	43	101	144	119	25
VALGIOJE	1076	980	96	1071	975	96	1	4	5	5	"	"	13	13	10	3
VAYES	932	847	85	905	827	78	2	25	27	20	7	"	9	9	7	2
VENAUS	1352	1279	73	1351	1278	73	"	1	1	1	"	7	84	91	87	4
VILLAR ALMESE	1362	728	634	1361	727	634	1	"	1	1	"	"	59	59	34	25
VILLAR FOCCHIARDO	2431	2333	98	2397	2306	91	8	26	34	27	7	29	106	135	132	3
Totale...	86419	75470	10949	84257	73676	10581	237	1925	2162	1794	368	791	4128	4919	4450	469

TAV. I. — POPOLAZIONE PRESENTE ED ASSENTE DEI COMUNI.

Censimento 1871.

Torino.

CIRCONDARI o DISTRETTI E COMUNI	Popolazione presente									Assenti dal Comune						
	COMPLESSIVA			CON DIMORA STABILE			CON DIMORA OCCASIONALE			per meno di sei mesi	per più di sei mesi	TOTALE degli assenti				
	TOTALE	agglomerata nei centri delle frazioni	sparsa nella campagna	TOTALE	agglomerata nei centri delle frazioni	sparsa nella campagna	di passaggio per qualche tempo	TOTALE	agglomerata			sparsa	TOTALE dai centri delle frazioni dalla campagna			
MEZZENILE.....	2755	1903	852	2745	1894	851	»	10	10	9	1	12	120	132	90	42
MOMBELLO DI TORINO.....	516	474	42	514	472	42	2	»	2	2	»	2	25	27	25	2
MONASTERO DI LANZO.....	1790	1733	57	1778	1721	57	»	12	12	12	»	30	84	114	110	4
MONASTEROLO TORINESE.....	550	550	»	550	550	»	»	»	»	»	»	5	30	35	35	»
MONCALIERI.....	9904	6922	3072	9864	6814	3050	47	83	130	108	22	43	280	323	239	84
MONDRONE.....	164	142	22	164	142	22	»	»	»	»	»	15	34	49	42	7
MONTALDO TORINESE.....	835	572	263	830	570	260	2	3	5	2	3	17	25	42	37	5
MONTANARO.....	4525	4448	77	4492	4416	76	9	24	33	32	1	65	182	247	240	7
MONTEU DA PO.....	1166	1075	91	1134	1047	87	»	32	32	28	4	15	76	91	87	4
MORIONDO.....	909	515	394	907	513	394	»	2	2	2	»	20	57	77	38	39
NICHELINO.....	1597	1322	275	1569	1296	272	14	14	28	25	3	11	63	74	70	4
NOLE.....	2402	2342	60	2307	2247	60	3	92	95	95	»	21	123	144	139	5
OGLIANICO.....	1026	764	262	1020	758	262	1	5	6	6	»	12	77	89	83	6
ORBASSANO.....	2789	2150	639	2740	2121	619	7	42	49	29	20	26	98	124	110	14
PAVAROLO.....	633	304	329	614	301	313	»	19	19	3	16	»	34	34	25	9
PECETTO.....	2073	1348	725	2027	1325	702	28	18	46	23	23	8	121	129	94	35
PESSINETTO.....	416	400	16	388	374	14	»	28	28	26	2	»	23	23	23	»
PIANEZZA.....	2367	1751	616	2304	1725	579	7	56	63	26	37	10	92	102	66	36
PIAZZO.....	975	587	388	954	574	380	5	16	21	13	8	22	45	67	40	27
PINO TORINESE.....	2087	»	2087	2051	»	2051	20	16	36	»	36	28	71	99	»	99
PIOBESI TORINESE.....	2327	1817	510	2318	1808	510	6	3	9	9	»	12	72	84	61	23
PIOSSASCO.....	385	3348	457	3754	3330	424	9	42	51	18	33	65	95	160	107	53
POIRINO.....	6773	5290	1483	6674	5183	1448	37	102	139	104	35	20	178	198	169	29
PRALORMO.....	1471	999	472	1444	974	470	6	21	27	25	2	4	95	99	70	29
REVIGLIASCO TORINESE.....	739	682	57	726	669	57	2	11	13	13	»	5	8	13	13	»
RIVA PRESSO CHIARI.....	3022	2257	765	2900	2192	708	7	115	122	65	57	9	75	84	63	21
RIVALBA.....	1067	209	858	1029	201	828	18	20	38	8	30	8	53	61	11	50
RIVALTA DI TORINO.....	1948	1187	761	1929	1176	753	8	11	19	11	8	23	85	108	75	33
RIVARA.....	1700	1287	413	1621	1216	405	10	69	79	71	8	18	194	212	174	38
RIVAROLO CANAVESE.....	6522	5248	1274	6450	5187	1263	10	62	72	61	11	92	166	258	204	54
RIVAROSSA.....	1058	891	167	1055	888	167	»	3	3	3	»	4	24	28	26	2
RIVOLI.....	5540	4886	654	5504	4867	637	7	29	36	19	17	28	116	144	124	20
ROBASSOMERO.....	510	392	118	505	387	118	4	1	5	5	»	6	23	29	25	4
ROCCA DI CORIO.....	2779	432	2347	2767	428	2339	»	12	12	4	8	23	138	161	20	141
RONDISSONE.....	1949	1949	»	1937	1937	»	»	12	12	12	»	32	176	208	208	»
ROSTA.....	773	568	205	762	558	204	»	11	11	10	1	2	1	3	3	»

TAV. I. — POPOLAZIONE PRESENTE ED ASSENTE DEI COMUNI.

Torino.

Censimento 1871.

CIRCONDARI o DISTRETTI E COMUNI	Popolazione presente											Assenti dal Comune					
	COMPLESSIVA				CON DIMORA STABILE			CON DIMORA OCCASIONALE				per meno di sei mesi	per più di sei mesi	TOTALE degli assenti			
	TOTALE	agglomerata nei centri delle frazioni	sparsa nella campagna	TOTALE	agglomerata nei centri delle frazioni	sparsa nella campagna	di passaggio per qualche tempo	TOTALE	agglomerata	sparsa	TOTALE dai centri delle frazioni dalla campagna						
SAN BENIGNO.....	3121	2824	297	3108	2811	297	1	12	13	13	»	16	42	58	56	2	
SAN CARLO DI CIRIÉ.....	1508	»	1508	1507	»	1507	»	1	1	»	1	6	75	81	»	81	
SAN FRANCESCO AL CAMPO.....	2457	1949	508	2369	1864	505	2	86	88	85	3	9	58	67	50	17	
SANGANO.....	621	436	185	616	431	185	2	3	5	5	»	11	19	30	21	9	
SAN GILIO.....	757	484	273	754	483	271	»	3	3	1	2	2	21	23	16	7	
SAN GIULIO.....	2250	1077	1182	2199	1064	1135	4	56	60	13	47	1	127	128	57	71	
SAN MAURO TORINESE.....	3755	1785	1970	3667	1738	1929	12	76	88	47	41	22	139	161	114	47	
SAN MORIZIO CANAVESE.....	1659	1214	445	1628	1196	432	2	29	31	18	13	4	92	96	68	28	
SAN RAFFAELE E CIMENA.....	2486	350	2136	2466	344	2122	14	6	20	6	14	12	96	108	10	98	
SAN SEBASTIANO DA PO.....	1243	802	441	1187	769	418	22	34	56	33	23	10	74	84	61	23	
SCIOLZE.....	3740	2585	1155	3710	2563	1147	11	19	30	22	8	55	138	193	150	43	
SETTIMO TORINESE.....	212644	199476	13168	203049	191518	11531	1833	7762	9595	7958	1637	1214	5834	7048	6873	175	
TORINO.....	750	»	750	745	»	745	»	5	5	»	5	5	»	»	»	»	
TRAVES.....	1371	1072	299	1321	1040	281	9	41	50	32	18	12	44	56	48	8	
TROFFARELLO.....	1113	1113	»	1107	1107	»	»	6	6	6	»	231	34	265	265	»	
USSEGLIO.....	1883	461	1422	1833	445	1388	7	43	50	16	34	4	5	9	9	»	
VAL DELLA TORRE.....	501	482	19	493	474	19	4	4	8	8	»	4	»	11	11	5	6
VALLO TORINESE.....	610	358	252	594	346	248	2	14	16	12	4	»	2	67	69	64	5
VARISSELLA.....	1358	1322	36	1344	1308	36	8	6	14	14	»	2	67	386	354	32	
VAUDA DI FRONT.....	5906	5358	548	5890	5344	546	2	14	16	14	2	103	283	386	354	33	
VENARIA REALE.....	5853	4689	1164	5823	4661	1162	12	18	30	28	2	24	187	211	178	33	
VEROLENGO.....	2952	2263	689	2946	2261	685	2	4	6	2	4	12	95	107	97	10	
VERRUA SAVOJA.....	312	270	42	299	260	39	4	9	13	10	3	1	7	8	7	1	
VILLANOVA DI MATHI.....	1166	878	288	1099	826	273	15	52	67	52	15	14	58	72	57	15	
VILLARASSE.....	2638	2371	267	2595	2335	260	10	33	43	36	7	26	97	123	117	6	
VILLASTELLONE.....	2933	2534	399	2913	2514	399	4	16	20	20	»	14	67	81	80	1	
VINOVO.....	3316	2630	686	3258	2585	673	12	46	58	45	13	64	400	464	387	77	
VIV.....	4440	3889	551	4392	3852	540	9	39	48	37	11	33	68	101	89	12	
VOLPIANO.....	505034	411727	93307	490074	400085	89989	2702	12258	14960	11642	3318	4421	17880	22301	18444	3857	
Totale...	505034	411727	93307	490074	400085	89989	2702	12258	14960	11642	3318	4421	17880	22301	18444	3857	
Riepilogo.	81260	68426	12834	78975	66608	12367	330	1955	2285	1818	467	1217	3476	4693	3925	768	
AOSTA.....	166473	135228	31245	164572	133749	30823	246	1655	1901	1479	422	2880	11089	13969	11370	2599	
IVREA.....	133800	89039	44761	131146	87210	43936	453	2201	2654	1829	825	1216	7447	8663	5693	2970	
PINEROLO.....	86419	75470	10949	84257	73676	10581	237	1925	2162	1794	368	791	4128	4919	4450	469	
SUSA.....	505034	411727	93307	490074	400085	89989	2702	12258	14960	11642	3318	4421	17880	22301	18444	3857	
TORINO.....	505034	411727	93307	490074	400085	89989	2702	12258	14960	11642	3318	4421	17880	22301	18444	3857	
Totale della Provincia...	972986	779890	193096	949024	761328	187697	3968	19994	23962	18562	5400	10525	44020	54545	43882	10663	

TAV. I. — POPOLAZIONE PRESENTE ED ASSENTE DEI COMUNI.
Censimento 1871.

Trapani.

CIRCONDARI o DISTRETTI E COMUNI	Popolazione presente											Assenti dal Comune				
	COMPLESSIVA			CON DIMORA STABILE			CON DIMORA OCCASIONALE					per meno di sei mesi	per più di sei mesi	TOTALE degli assenti		
	TOTALE	agglomerata nei centri delle frazioni	sparsa nella campagna	TOTALE	agglomerata nei centri delle frazioni	sparsa nella campagna	di passaggio	per qualche tempo	TOTALE	agglomerata	sparsa			TOTALE	dai centri delle frazioni	dalla campagna
PROVINCIA DI TRAPANI.																
Circondario di Alcamo.																
ALCAMO	20890	20886	4	20868	20864	4	18	4	22	22	1	65	66	66	»	
CALATAFIMI	9414	9075	339	9374	9045	329	11	29	40	30	27	79	106	106	»	
CAMPOREALE	3849	3849	»	3820	3820	»	5	24	29	29	16	71	87	87	»	
CASTELLAMMARE DEL GOLFO	11280	11160	120	11277	11157	120	»	3	3	3	11	114	125	125	»	
GIBELLINA	5827	5821	6	5801	5795	6	»	26	26	26	»	41	41	41	»	
POGGIOREALE	3230	3218	12	3216	3216	»	14	»	14	2	4	34	38	38	»	
SALAPARUTA	3479	3479	»	3479	3479	»	»	»	»	»	»	32	32	32	»	
VITA	4464	4438	26	4446	4420	26	2	16	18	18	»	20	29	29	»	
Totale...	62433	61926	507	62281	61796	485	50	102	152	130	22	59	465	524	»	
Circondario di Mazzara del Vallo.																
CAMPOBELLO DI MEGARA	5575	5498	77	5543	5466	77	5	27	32	32	12	63	75	75	»	
CASTELVETRANO	20420	19499	921	20357	19436	921	2	61	63	63	16	175	191	185	6	
MAZZARA DEL VALLO	12155	11756	399	12084	11709	375	35	36	71	47	24	26	93	119	117	2
PARTANNA	12467	12467	»	12432	12432	»	6	29	35	35	14	68	82	82	»	
SALEMI	14096	11631	2465	14034	11608	2426	16	46	62	23	39	7	117	124	103	21
SANTA NINFA	6685	6656	29	6676	6647	29	»	9	9	9	»	19	60	79	79	»
Totale...	71398	67507	3891	71126	67298	3828	64	208	272	209	63	94	576	670	641	29
Circondario di Trapani.																
FAVIGNANA	5418	5215	203	5302	5104	198	23	93	116	111	5	94	106	200	190	10
MARSALA	34202	17666	16536	33932	17417	16515	97	173	270	249	21	30	167	197	150	47
MONTE SAN GIULIANO	17496	5724	11772	17360	5653	11707	49	87	136	71	63	48	135	183	83	100
PACECO	4796	3885	911	4769	3858	911	2	25	27	27	»	8	28	36	26	10
PANTELLERIA	7011	3551	3460	6739	3279	3460	7	265	272	272	»	77	173	250	184	66
TRAPANI	33634	28057	5577	32823	27386	5437	344	467	811	671	140	462	535	997	979	18
Totale...	102557	64098	38450	100925	62697	38228	522	1110	1632	1401	231	719	1144	1863	1612	251

TAV. I. — POPOLAZIONE PRESENTE ED ASSENTE DEI COMUNI.
Censimento 1871.

Trapani.

CIRCONDARI o DISTRETTI E COMUNI	Popolazione presente											Assenti dal Comune				
	COMPLESSIVA			CON DIMORA STABILE			CON DIMORA OCCASIONALE					per meno di sei mesi	per più di sei mesi	TOTALE degli assenti		
	TOTALE	agglomerata nei centri delle frazioni	sparsa nella campagna	TOTALE	agglomerata nei centri delle frazioni	sparsa nella campagna	di passaggio	per qualche tempo	TOTALE	agglomerata	sparsa			TOTALE	dai centri delle frazioni	dalla campagna
Riepilogo.																
ALCAMO	62433	61926	507	62281	61796	485	50	102	152	130	22	59	465	524	524	»
MAZZARA DEL VALLO	71398	67507	3891	71126	67298	3828	64	208	272	209	63	94	576	670	641	29
TRAPANI	102557	64098	38450	100925	62697	38228	522	1110	1632	1401	231	719	1144	1863	1612	251
Totale della Provincia...	236388	192531	42857	234332	191791	42541	636	1420	2056	1740	316	872	2185	3057	2777	280
PROVINCIA DI TREVISO.																
Distretto di Asolo.																
ALTIVOLE	2835	2390	445	2762	2323	439	3	70	73	67	6	4	130	134	116	18
ASOLO	5437	2516	2921	5305	2436	2869	16	116	132	80	52	27	119	146	95	51
BORSO	3023	1142	1881	3012	1138	1874	3	8	11	4	7	11	56	67	17	50
CASPELNUOVO	1474	849	625	1459	837	622	6	9	15	12	3	2	67	69	53	16
CAVASO	3031	2565	466	2987	2526	461	2	42	44	39	5	77	99	176	162	14
CRESPANO VENETO	2598	»	2598	2574	»	2574	»	24	24	»	24	1	39	40	»	40
FORTE	2626	1282	1344	2619	1279	1340	2	5	7	3	4	4	44	48	24	24
MASER	2879	»	2879	2861	»	2861	»	18	18	»	18	»	75	75	»	75
MONFUMO	1267	»	1267	1260	»	1260	2	5	7	»	7	25	26	51	»	51
PADERNO D'ASOLO	2320	»	2320	2305	»	2305	13	12	25	»	25	13	52	65	»	65
POSTIGNO	1688	»	1688	1667	»	1667	9	12	21	»	21	19	68	87	»	87
SAN ZENONE DEGLI EZZELINI	2968	»	2968	2935	»	2935	4	29	33	»	33	12	39	51	»	51
Totale...	32156	10744	21412	31746	10539	21207	60	350	410	205	205	195	814	1009	467	542
Distretto di Castelfranco Veneto.																
CASTELFRANCO VENETO	10607	6276	4331	10467	6174	4293	33	104	140	102	38	45	207	252	191	61
CASTELLO DI GODEGO	3495	879	2616	3479	869	2610	»	16	16	10	6	6	81	87	46	41
LORIA	3309	1772	1537	3299	1763	1536	»	10	10	9	1	9	67	76	51	25
RESANA	3963	852	3111	3927	849	3078	4	32	36	3	33	2	76	78	17	61
RIESE	3313	1848	1965	3778	1831	1947	»	35	35	17	18	5	108	113	68	45
VEDELAGO	6052	4615	1437	5948	4536	1412	24	80	104	79	25	42	139	181	141	40
Totale...	31239	16242	14997	30898	16022	14876	64	277	341	220	121	109	678	787	514	273

TAV. I. — POPOLAZIONE PRESENTE ED ASSENTE DEI COMUNI.

Treviso.

CIRCONDARI o DISTRETTI E COMUNI	Popolazione presente											Assenti dal Comune				
	COMPLESSIVA			CON DIMORA STABILE			CON DIMORA OCCASIONALE					per meno di sei mesi	per più di sei mesi	TOTALE degli assenti		
	TOTALE	agglomerata nei centri delle frazioni	sparsa nella campagna	TOTALE	agglomerata nei centri delle frazioni	sparsa nella campagna	di passaggio per qualche tempo	TOTALE	agglomerata	sparsa	TOTALE			dai centri delle frazioni	dalla campagna	
Distretto di Conegliano.																
CODOGNÈ.....	3440	716	2733	3441	712	2729	2	6	8	4	4	1	78	79	28	51
CONEGLIANO.....	7746	4002	3744	7614	3901	3713	34	98	132	101	31	34	224	258	217	41
GAJARINE.....	3800	2073	1727	3782	2058	1724	3	15	18	15	3	28	69	97	78	19
GODEGA DI SANT'URBANO.....	3016	1970	1046	2982	1951	1031	»	34	34	19	15	15	64	79	61	18
MARENO DI PIAVE.....	3154	816	2338	3123	807	2316	1	30	31	9	22	4	13	17	2	15
ONSAGO.....	1619	1180	439	1608	1171	437	1	10	11	9	2	2	32	34	31	3
PIEVE DI SOLIGO.....	3290	2451	839	3252	2421	831	6	32	38	30	8	20	46	66	56	10
REPRONTOLO.....	2465	624	1841	2455	621	1834	»	10	10	3	7	3	32	35	11	24
SAN FIOR DI SOPRA.....	2594	889	1705	2587	888	1699	1	6	7	1	6	17	72	89	25	64
SAN PIETRO DI FELETTO.....	2459	545	1914	2423	542	1881	9	27	36	3	33	1	46	47	17	30
SANTA LUCIA DI PIAVE.....	2401	1639	762	2383	1627	756	1	17	18	12	6	7	85	92	81	11
SAN VENDEMIANO.....	2651	1964	687	2623	1936	687	8	20	28	28	»	12	64	76	71	5
SUSEGANA.....	2971	530	2441	2943	505	2438	3	25	28	25	3	7	47	54	8	46
VAZZOLA.....	3665	2213	1452	3657	2207	1450	»	8	8	6	2	12	70	82	64	18
Totale...	45280	21612	23668	44873	21347	23526	69	338	407	265	142	163	942	1105	750	355
Distretto di Montebelluna.																
ARCADE.....	3318	2349	969	3305	2340	965	10	3	13	9	4	9	55	64	52	12
CAERANO.....	1782	»	1782	1753	»	1753	9	20	29	»	29	22	47	69	»	69
CORNUDA.....	4184	2532	1652	4147	2506	1641	10	27	37	26	11	52	149	201	139	62
MONTEBELLUNA.....	7906	4192	3714	7887	4175	3712	6	13	19	17	2	24	180	204	116	88
NERVESA.....	3263	2502	761	3228	2473	755	10	25	35	29	6	13	101	114	92	22
PEDEROBBA.....	4605	2492	2113	4571	2476	2095	13	21	34	16	18	25	147	172	96	76
TREVIGNANO.....	3186	2058	1128	3140	2021	1119	13	33	46	37	9	14	52	66	54	12
VOLPAGO.....	4961	3968	993	4939	3949	990	12	10	22	19	3	3	9	12	11	1
Totale...	33205	20093	13112	32970	19940	13030	83	152	235	153	82	162	740	902	560	342
Distretto di Oderzo.																
CESSALTO.....	3672	1736	1936	3667	1732	1935	2	3	5	4	1	45	89	134	83	51
CHIARANO.....	3016	81	2935	2997	81	2916	6	13	19	»	19	32	79	111	»	111
CIMADOLMO.....	1633	1082	551	1631	1082	549	»	2	2	»	2	15	23	38	31	7

TAV. I. — POPOLAZIONE PRESENTE ED ASSENTE DEI COMUNI.

Treviso.

CIRCONDARI o DISTRETTI E COMUNI	Popolazione presente											Assenti dal Comune				
	COMPLESSIVA			CON DIMORA STABILE			CON DIMORA OCCASIONALE					per meno di sei mesi	per più di sei mesi	TOTALE degli assenti		
	TOTALE	agglomerata nei centri delle frazioni	sparsa nella campagna	TOTALE	agglomerata nei centri delle frazioni	sparsa nella campagna	di passaggio per qualche tempo	TOTALE	agglomerata	sparsa	TOTALE			dai centri delle frazioni	dalla campagna	
Distretto di Treviso.																
FONTANELLE.....	3527	»	3527	3506	»	3506	5	16	21	»	21	6	40	46	»	46
GORIZIO.....	3366	823	2543	3346	807	2539	5	15	20	16	4	19	58	77	31	46
MANSUÈ.....	3193	384	2809	3158	374	2784	»	35	35	10	25	23	30	53	4	49
MEDUNA.....	1748	1059	689	1744	1055	689	»	4	4	4	»	6	28	34	27	7
MOTTA DI LIVENZA.....	5677	1903	3774	5641	1877	3764	12	24	36	26	10	34	136	170	98	72
ODERZO.....	6434	2467	3967	6366	2432	3934	30	38	68	35	33	32	224	256	156	100
ORMELLE.....	2456	931	1525	2450	925	1525	»	6	6	6	»	14	60	74	32	42
PIAVON.....	1395	278	1117	1362	258	1104	4	29	33	20	13	12	31	43	5	38
PONTE DI PIAVE.....	3787	666	3121	3768	655	3113	3	16	19	11	8	33	65	98	36	62
PORTOBUFFOLÈ.....	751	359	392	730	349	381	8	13	21	10	11	7	41	48	34	14
SALGAREDA.....	3521	»	3521	3500	»	3500	8	13	21	»	21	26	71	97	»	97
SAN POLO DI PIAVE.....	2746	974	1772	2722	972	1750	18	6	24	2	22	5	34	39	30	9
Totale...	46922	12743	34179	46588	12599	33989	101	233	334	144	190	309	1009	1318	567	751
Distretto di Treviso.																
BREDA DI PIAVE.....	3373	1325	2048	3368	1320	2048	»	5	5	5	»	19	53	72	28	44
CARONERA.....	2606	»	2606	2587	»	2587	3	16	19	»	19	24	73	97	»	97
CASALE SUL SILE.....	3492	880	2612	3464	870	2594	2	26	28	10	18	58	97	155	91	64
CASIER.....	1812	»	1812	1791	»	1791	3	18	21	»	21	»	3	3	»	3
ISTRANA.....	2811	2601	210	2799	2591	208	3	9	12	10	2	6	65	71	68	3
MANERADA.....	2402	1833	569	2399	1830	569	1	2	3	3	»	5	49	54	50	4
MELMA.....	2519	585	1934	2482	548	1934	1	36	37	37	»	2	5	7	4	3
MOGLIANO VENETO.....	5611	»	5611	5568	»	5568	6	37	43	»	43	14	121	135	»	135
MONASTIER DI TREVISO.....	2723	»	2723	2721	»	2721	»	2	2	»	2	»	34	34	»	34
MORGANO.....	1982	421	1561	1905	401	1504	13	64	77	20	57	»	49	49	18	31
PAESE.....	5022	1401	3621	5012	1397	3615	4	6	10	4	6	13	130	143	43	100
PONZANO VENETO.....	2069	1613	456	2013	1562	451	5	51	56	51	5	9	147	156	135	21
POVEGLIANO.....	1835	1772	63	1828	1765	63	3	4	7	7	»	2	79	81	80	1
PREGANZIOL.....	2797	»	2797	2772	»	2772	6	19	25	»	25	2	108	110	»	110
QUINTO DI TREVISO.....	2637	441	2196	2610	438	2172	5	22	27	3	24	12	80	92	15	77
RONCADE.....	5145	1033	4082	5093	1058	4035	2	50	52	5	47	25	43	68	23	45
SAN BIAGIO DI COLLALTO.....	4845	»	4845	4802	»	4802	8	35	43	»	43	21	104	125	»	125
SPERCENIGO.....	2393	»	2393	2389	»	2389	»	4	4	»	4	4	32	36	»	36
SPRESIANO.....	3661	2878	783	3611	2833	778	4	46	50	45	5	23	82	105	90	15
TREVISO.....	28291	18082	10209	27354	17283	10071	80	857	937	799	138	116	753	869	637	232

TAV. I. — POPOLAZIONE PRESENTE ED ASSENTE DEI COMUNI.

Censimento 1871.

Treviso.

CIRCONDARI o DISTRETTI E COMUNI	Popolazione presente										Assenti dal Comune					
	COMPLESSIVA			CON DIMORA STABILE			CON DIMORA OCCASIONALE				per meno di sei mesi	per più di sei mesi	TOTALE degli assenti			
	TOTALE	agglomerata nei centri delle frazioni	sparsa nella campagna	TOTALE	agglomerata nei centri delle frazioni	sparsa nella campagna	di passaggio	per qualche tempo	TOTALE	agglomerata			sparsa	TOTALE	dai centri delle frazioni	dalla campagna
VILLORESA	3809	1687	2122	3756	1669	2087	17	36	53	18	35	26	119	145	92	53
ZENSON	1605	381	1224	1600	376	1224	»	5	5	5	»	2	64	66	34	32
ZERO BRANCO	3687	361	3326	3666	355	3311	5	16	21	6	15	16	131	147	12	135
Totale...	97127	37324	59803	95590	36296	59294	171	1366	1537	1028	509	399	2421	2820	1420	1400
Distretto di Valdobbiadene.																
FARRA DI SOLIGO.....	4131	3462	669	4060	3400	660	18	53	71	62	9	26	64	90	73	17
MIANE.....	3549	3352	197	3529	3337	192	»	20	20	15	5	1	66	67	65	2
MORIAGO.....	1908	1908	»	1908	1908	»	»	»	»	»	»	8	6	14	14	»
SAN PIETRO DI BARBOZZA ...	2802	2337	465	2761	2305	456	8	33	41	32	9	43	66	109	81	23
SEGUSINO	1810	1680	130	1798	1668	130	9	3	12	12	»	5	20	25	23	2
SERNAGLIA.....	2477	2229	248	2400	2160	240	4	73	77	69	8	5	47	52	51	1
VALDOBBIADENE	4957	3922	1035	4885	3865	1020	13	59	72	57	15	15	161	176	150	26
VIDOR.....	1740	812	928	1735	808	927	2	3	5	4	1	10	48	58	44	14
Totale...	23374	19702	3672	23076	19451	3625	54	244	298	251	47	113	478	591	506	85
Distretto di Vittorio.																
CAPELLA MAGGIORE.....	1858	667	1191	1836	652	1184	1	21	22	15	7	13	41	54	22	32
CISON DI VALMARINO.....	3914	2917	997	3901	2907	994	5	8	13	10	3	14	151	165	146	19
COLLE UMBERTO.....	2308	828	1480	2299	820	1479	5	4	9	8	1	7	69	76	38	38
CORDIGNANO	4318	2769	1549	4312	2766	1547	3	2	5	3	2	27	152	179	123	56
FOLLINA	3408	2603	805	3367	2571	796	21	20	41	32	9	21	93	114	90	24
FREGONA	2931	1902	1029	2917	1894	1023	10	4	14	8	6	22	110	132	106	26
REVINE LAGO.....	2307	1981	326	2301	1975	326	1	5	6	6	»	9	71	80	62	18
SARMEDE	2431	1797	634	2428	1794	634	3	»	3	3	»	1	59	60	52	8
TARZO	3731	1129	2602	3721	1123	2598	2	8	10	6	4	2	93	95	57	38
VITTORIO.....	16029	11671	4358	15741	11417	4324	32	256	288	254	34	80	447	527	360	167
Totale...	43235	28264	14971	42824	27919	14905	83	328	411	345	66	196	1286	1482	1056	426

TAV. I. — POPOLAZIONE PRESENTE ED ASSENTE DEI COMUNI.

Treviso.

Censimento 1871.

CIRCONDARI o DISTRETTI E COMUNI	Popolazione presente										Assenti dal Comune					
	COMPLESSIVA			CON DIMORA STABILE			CON DIMORA OCCASIONALE				per meno di sei mesi	per più di sei mesi	TOTALE degli assenti			
	TOTALE	agglomerata nei centri delle frazioni	sparsa nella campagna	TOTALE	agglomerata nei centri delle frazioni	sparsa nella campagna	di passaggio	per qualche tempo	TOTALE	agglomerata			sparsa	TOTALE	dai centri delle frazioni	dalla campagna
Riepilogo.																
ASOLO.....	32156	10744	21412	31746	10539	21207	60	350	410	205	205	195	814	1009	407	542
CASTELFRANCO VENEZO.....	31239	16242	14997	30898	16022	14876	64	277	341	220	121	109	678	787	514	273
CONEGLIANO.....	45280	21612	23668	44873	21347	23526	69	338	407	265	142	163	942	1105	750	355
MONTEBELLUNA.....	33205	20093	13112	32970	19940	13030	83	152	235	153	82	162	740	902	560	342
ODERZO.....	46922	12743	34179	46588	12599	33989	101	233	334	144	190	309	1009	1318	567	751
TREVISO.....	97127	37324	59803	95590	36296	59294	171	1366	1537	1028	509	399	2421	2820	1420	1400
VALDOBBIADENE.....	23374	19702	3672	23076	19451	3625	54	244	298	251	47	113	478	591	506	85
VITTORIO.....	43235	28264	14971	42824	27919	14905	83	328	411	345	66	196	1286	1482	1056	426
Totale della Provincia...	352538	166724	185814	348565	164113	184452	685	3288	3973	2611	1362	1646	8368	10014	5840	4174
PROVINCIA DI UDINE.																
Distretto di Ampezzo.																
AMPEZZO.....	1896	1666	230	1892	1662	230	»	4	4	4	»	62	293	355	323	32
EMMONZO.....	1539	1459	80	1473	1394	79	39	27	66	65	1	45	189	234	231	3
FORNI DI SOPRA.....	1835	1801	31	1822	1791	31	5	8	13	13	»	16	142	158	156	2
FORNI DI SOTTO.....	1696	1659	37	1678	1645	33	6	12	18	14	4	58	143	201	197	4
PREONE.....	530	527	3	520	517	3	2	8	10	10	»	77	73	150	149	1
RAVEO.....	570	547	23	562	539	23	3	5	8	8	»	14	53	67	65	2
SARVIS.....	746	689	57	743	689	54	3	»	3	»	3	9	38	47	45	2
SOCCHIEVE.....	1862	1441	421	1826	1424	402	17	19	36	17	19	139	358	497	383	114
Totale...	10674	9792	882	10516	9661	855	75	83	158	131	27	420	1289	1709	1549	160
Distretto di Cividale del Friuli.																
ATTIMIS.....	2791	2791	»	2781	2781	»	»	10	10	10	»	5	115	120	120	»
BUTTRIO IN PIANO.....	1946	1597	349	1936	1588	348	3	7	10	9	1	10	40	50	40	10
CASTEL DEL MONTE UDINESE.	909	547	362	901	541	360	7	1	8	6	2	1	35	36	28	8
CIVIDALE DEL FRIULI.....	8238	6239	1999	8089	6099	1990	44	105	149	140	9	70	254	324	287	37
CORNO DI ROSAZZO.....	1390	1013	377	1342	970	372	4	44	48	43	5	2	67	69	64	5
FAEDIS.....	3768	3556	212	3739	3523	211	12	17	29	28	1	12	130	142	137	5

TAV. I. — POPOLAZIONE PRESENTE ED ASSENTE DEI COMUNI.

Censimento 1871.

Udine.

CIRCONDARI o DISTRETTI E COMUNI	Popolazione presente											Assenti dal Comune				
	COMPLESSIVA			CON DIMORA STABILE			CON DIMORA OCCASIONALE					per meno di sei mesi	per più di sei mesi	TOTALE degli assenti		
	TOTALE	agglomerata nei centri delle frazioni	sparsa nella campagna	TOTALE	agglomerata nei centri delle frazioni	sparsa nella campagna	di passaggio	per qualche tempo	TOTALE	agglomerata	sparsa			TOTALE	dai centri delle frazioni	dalla campagna
IPPLIS	886	592	294	876	589	287	1	9	10	3	7	1	26	27	21	6
MANZANO	2808	2245	563	2807	2244	563	1	»	1	1	»	2	61	63	60	3
MOIMACCO	1139	1059	80	1126	1047	79	»	13	13	12	1	5	33	38	36	2
POVOLETTO	3315	2729	586	3296	2715	581	»	19	19	14	5	20	20	40	30	10
PREMARIACCO	2596	2596	»	2585	2585	»	5	6	11	11	»	15	74	89	89	»
PREPOTTO	1030	511	549	1047	499	548	4	9	13	12	1	3	24	27	18	9
REMANZACCO	2831	2420	411	2832	2412	410	»	9	9	8	1	1	63	64	61	3
SAN GIOVANNI DI MANZANO ..	2253	2085	168	2207	2043	164	»	46	46	42	4	17	66	83	81	2
TORREANO	2661	2529	132	2641	2511	130	»	20	20	18	2	9	56	65	60	5
Totale...	38591	32509	6082	38195	32152	6043	81	315	396	357	39	173	1064	1237	1132	105
Distretto di Codroipo.																
BERTIOLO	2771	2762	9	2760	2751	9	5	6	11	11	»	69	198	267	264	3
CAMINO DI CODROIPO	1444	1308	136	1427	1291	136	4	13	17	17	»	7	38	45	41	4
CODROIPO	4543	4471	72	4495	4423	72	24	24	48	48	»	47	315	362	360	2
RIVOLTO	3361	3242	119	3329	3214	115	4	28	32	28	4	73	101	174	171	3
SEDEGLIANO	3654	3635	19	3590	3571	19	26	38	64	64	»	22	265	287	287	»
TALMASSONS	2780	2765	15	2758	2745	13	4	18	22	20	2	6	170	176	176	»
VARMO	2882	2701	181	2865	2684	181	3	14	17	17	»	13	69	82	80	2
Totale...	21435	20884	551	21224	20679	545	70	141	211	205	6	237	1156	1393	1379	14
Distretto di Gemona.																
ARTEGNA	3030	3030	»	3019	3019	»	7	4	11	11	»	18	164	182	182	»
BORDANO	922	922	»	916	916	»	3	3	6	6	»	9	25	34	34	»
BUJA	5539	5414	125	5537	5412	125	1	1	2	2	»	2	67	69	69	»
GEMONA	7665	4912	2753	7594	4845	2749	9	62	71	67	4	30	271	301	251	50
MONTENARS	1810	1810	»	1770	1770	»	»	40	40	40	»	17	49	66	66	»
OSOPPO	2314	2237	77	2313	2236	77	1	»	1	1	»	10	95	105	105	»
TRASAGHIS	3450	3373	77	3437	3360	77	2	11	13	13	»	7	94	101	100	1
VENZONE	3242	2803	439	3208	2776	432	4	30	34	27	7	27	217	244	226	18
Totale...	27972	24501	3471	27794	24334	3460	27	151	178	167	11	120	982	1102	1033	69

TAV. I. — POPOLAZIONE PRESENTE ED ASSENTE DEI COMUNI.

Censimento 1871.

Udine.

CIRCONDARI o DISTRETTI E COMUNI	Popolazione presente											Assenti dal Comune				
	COMPLESSIVA			CON DIMORA STABILE			CON DIMORA OCCASIONALE					per meno di sei mesi	per più di sei mesi	TOTALE degli assenti		
	TOTALE	agglomerata nei centri delle frazioni	sparsa nella campagna	TOTALE	agglomerata nei centri delle frazioni	sparsa nella campagna	di passaggio	per qualche tempo	TOTALE	agglomerata	sparsa			TOTALE	dai centri delle frazioni	dalla campagna
Distretto di Latisana.																
LATISANA	4913	3935	978	4800	3919	971	14	9	23	16	7	44	239	283	265	18
MUZZANA DEL TURGNANO	1108	977	131	1098	968	130	»	10	10	9	1	13	29	42	39	3
PALAZZUOLO DELLA STELLA ..	1432	1203	229	1409	1182	227	4	19	23	21	2	13	43	56	52	4
POCENIA	1851	1466	385	1843	1453	385	»	8	8	8	»	7	72	79	70	9
PRECENICO	1327	1118	209	1308	1103	205	»	19	19	15	4	4	38	42	38	4
RIVIGNANO	2712	2551	161	2668	2508	160	6	38	44	43	1	29	92	121	116	5
RONCHIS	1618	1447	171	1605	1435	170	3	10	13	12	1	8	35	43	42	1
TEOR	2175	2055	120	2166	2046	120	6	3	9	9	»	8	74	82	80	2
Totale...	17136	14752	2384	16987	14619	2368	33	116	149	133	16	126	622	748	702	46
Distretto di Maniago.																
ANDREIS	1105	1105	»	1099	1099	»	»	6	6	6	»	23	171	194	194	»
ARBA	1170	1170	»	1163	1163	»	6	1	7	7	»	127	48	175	175	»
BARCIS	1491	1237	254	1470	1224	246	4	17	21	13	8	58	225	283	249	34
CAVASSO NUOVO	2340	2254	86	2310	2226	84	3	27	30	28	2	134	243	377	368	9
CINDOLAS	838	838	»	823	823	»	3	12	15	15	»	30	18	48	48	»
CLAUT	1690	1238	452	1668	1216	452	19	3	22	22	»	130	94	224	172	52
ERTO E CASSO	1554	1083	471	1550	1079	471	4	»	4	4	»	73	43	116	84	32
FANNA	2335	2297	38	2313	2280	33	1	16	17	17	»	39	87	126	126	»
FRISANCO	3178	2924	254	3159	2915	244	»	9	9	9	»	280	259	539	371	168
MANIAGO	4752	4084	668	4490	3859	631	14	248	262	215	47	385	327	712	643	66
VIVARO	1535	1527	8	1460	1460	»	1	65	66	58	8	164	454	618	618	»
Totale...	21988	19057	2931	21829	18663	2866	55	404	459	394	65	1443	1969	3412	3051	361
Distretto di Moggio Udinese.																
CHIUSA FORTE	1174	1117	57	1108	1059	49	»	66	66	58	8	9	140	149	146	3
DOGNA	1175	1002	173	1174	1001	173	»	1	1	1	»	19	309	328	293	35
MOGGIO UDINESE	3615	3458	157	3561	3409	152	8	46	54	49	5	21	169	190	169	21
PONTEBBA	1773	1237	536	1755	1235	520	1	17	18	2	16	25	452	477	344	133
RACCOLANA	1687	1627	60	1683	1624	59	»	4	4	3	1	1	81	82	82	»
RESIA	2537	1979	558	2537	1979	558	»	»	»	»	»	9	729	738	671	67
RESIUTTA	729	639	90	720	630	90	2	7	9	9	»	3	108	111	107	4
Totale...	12690	11059	1631	12538	10937	1601	11	141	152	122	30	87	1988	2075	1812	263

TAV. I. — POPOLAZIONE PRESENTE ED ASSENTE DEI COMUNI.

Censimento 1871.

Udine.

CIRCONDARI o DISTRETTI E COMUNI	Popolazione presente										Assenti dal Comune					
	COMPLESSIVA			CON DIMORA STABILE			CON DIMORA OCCASIONALE				per meno di sei mesi		per più di sei mesi		TOTALE degli assenti	
	TOTALE	agglomerata nei centri delle frazioni	sparsa nella campagna	TOTALE	agglomerata nei centri delle frazioni	sparsa nella campagna	di passaggio per qualche tempo	TOTALE	agglomerata	sparsa	TOTALE	dai centri delle frazioni	dalla campagna	TOTALE	dai centri delle frazioni	dalla campagna
CHIONS	2627	2175	452	2607	2157	450	»	20	20	18	2	6	80	86	79	7
COROVADO	1706	1610	96	1670	1574	96	13	23	36	36	»	1	98	99	93	6
MORSANO	2054	2358	296	2625	2330	295	1	28	29	28	1	12	61	73	66	7
PRAVISDOMINI	1771	880	891	1766	876	890	»	5	5	4	1	4	61	65	43	22
S. MARTINO AL TAGLIAMENTO	1387	1171	216	1352	1136	216	6	29	35	35	»	4	107	111	92	19
SAN VITO AL TAGLIAMENTO	8578	7410	1168	8463	7296	1167	9	106	115	114	1	33	357	390	390	»
SESTO AL REGHENA	3785	2894	891	3775	2886	889	»	10	10	8	2	11	91	102	77	25
VALVASONE	1506	1124	382	1492	1110	382	»	14	14	14	»	8	103	111	102	9
Totale...	28404	23759	4645	28061	23429	4632	38	305	343	330	13	110	1071	1181	1082	99
Distretto di Spilimbergo.																
CASTELNOVO DEL FRIULI	2720	207	2522	2706	206	2500	2	21	23	1	22	20	320	340	31	309
CLAUZETTO	1930	687	1252	1915	671	1244	»	24	24	16	8	19	88	107	41	66
FORGARIA	2938	2893	45	2926	2881	45	3	9	12	12	»	54	153	207	206	1
MEDUNO	3207	2881	326	3176	2850	326	3	28	31	31	»	73	388	461	402	59
PIANZANO SUL TAGLIAMENTO	2433	2288	145	2432	2287	145	»	1	1	1	»	»	111	111	108	3
S. GIORGIO DELLA RICHINVELDA	3880	3244	136	3296	3162	134	25	59	84	82	2	24	284	308	305	3
SEQUALS	2521	2521	»	2514	2514	»	3	4	7	7	»	35	303	338	338	»
SPILIMBERGO	4858	4078	780	4765	3991	774	11	82	93	87	6	58	290	348	326	22
TRAMONTI DI SOPRA	1493	571	922	1486	564	922	1	6	7	7	»	63	186	249	88	161
TRAMONTI DI SOTTO	2320	872	1448	2318	870	1448	2	»	2	2	»	100	254	363	105	258
TRAVESIO	1537	1537	»	1536	1536	»	»	1	1	1	»	24	66	90	90	»
VITO D'ASIO	2814	2210	604	2759	2165	594	12	43	55	45	10	27	150	177	145	32
Totale...	32169	23989	8180	31829	23697	8132	62	278	310	292	48	506	2593	3099	2185	914
Distretto di Tarcento.																
CASSACCO	1859	1837	22	1848	1826	22	2	9	11	11	»	»	63	63	63	»
CISERIS	3074	2963	111	3068	2957	111	5	1	6	6	»	»	41	41	34	7
COLLALTO DELLA SOIMA	1474	1352	122	1459	1338	121	9	6	15	14	1	26	76	102	87	15
LUSEVERA	2249	2249	»	2233	2233	»	»	16	16	16	»	6	42	48	48	»
MAGNANO IN RIVIERA	1809	1788	21	1804	1783	21	5	»	5	5	»	17	86	103	103	»
NIMIS	3916	3691	225	3900	3675	225	2	14	16	16	»	6	95	101	101	»
PLATISCHIS	2574	2573	1	2538	2537	1	8	28	36	36	»	21	79	100	100	»

TAV. I. — POPOLAZIONE PRESENTE ED ASSENTE DEI COMUNI.

Censimento 1871.

Udine.

CIRCONDARI o DISTRETTI E COMUNI	Popolazione presente										Assenti dal Comune					
	COMPLESSIVA			CON DIMORA STABILE			CON DIMORA OCCASIONALE				per meno di sei mesi		per più di sei mesi		TOTALE degli assenti	
	TOTALE	agglomerata nei centri delle frazioni	sparsa nella campagna	TOTALE	agglomerata nei centri delle frazioni	sparsa nella campagna	di passaggio per qualche tempo	TOTALE	agglomerata	sparsa	TOTALE	dai centri delle frazioni	dalla campagna	TOTALE	dai centri delle frazioni	dalla campagna
TARCENTO	3526	3270	256	3460	3205	255	15	51	66	65	1	5	124	129	126	3
TREPPICO GRANDE	1661	1506	155	1637	1482	155	8	16	24	24	»	4	51	55	53	2
TRICESIMO	3634	3243	391	3601	3217	384	16	17	33	26	7	22	137	159	147	12
Totale...	25776	24472	1304	25548	24253	1295	70	158	228	219	9	107	794	901	862	39
Distretto di Tolmezzo.																
AMARO	966	965	»	966	966	»	»	»	»	»	»	9	35	44	44	»
ARTA	2318	2091	227	2298	2072	226	1	19	20	19	1	83	195	278	249	29
CAVAZZO CARNICO	1573	1573	»	1563	1563	»	6	4	10	10	»	60	94	154	154	»
CERCIVENTO	888	822	66	885	819	66	1	2	3	3	»	8	64	72	70	2
COMEGLIANS	1427	1414	13	1417	1404	13	5	5	10	10	»	15	97	112	112	»
FORNI AVOLTRI	1003	986	17	995	981	14	»	8	8	5	3	24	67	91	91	»
LAUCCO	2047	1763	284	2035	1753	282	4	8	12	10	2	181	416	597	505	92
LIGOSULLO	456	447	9	456	447	9	»	»	»	»	»	1	49	50	50	»
OVARO	2539	2430	109	2514	2411	103	5	20	25	19	6	51	169	220	213	7
PALUZZA	2750	2467	283	2745	2462	283	1	4	5	5	»	44	236	280	247	33
PAULARO	2043	1966	77	2032	1955	77	1	10	11	11	»	7	106	113	102	11
PIATO CARNICO	2274	2186	88	2255	2169	86	2	17	19	17	2	41	120	161	158	3
RAVASOLETTO	1106	774	332	1095	765	330	3	8	11	9	2	42	47	89	76	13
RIGOLATO	1407	1379	28	1402	1374	28	1	4	5	5	»	6	92	98	96	2
SUTRIO	1169	1164	5	1141	1136	5	4	24	28	28	»	8	130	138	137	1
TOLMEZZO	4321	4058	263	4229	3970	259	12	80	92	88	4	55	214	269	265	4
TREPPICO CARNICO	1061	958	103	1059	956	103	»	2	2	2	»	15	194	209	195	14
VERZEGNIS	1600	1354	246	1586	1345	241	6	8	14	9	5	51	138	189	148	41
VILLA SANTINA	966	879	87	949	862	87	13	4	17	17	»	28	62	90	71	19
ZUGLIO	968	938	30	960	931	29	2	6	8	7	1	16	235	251	250	1
Totale...	32382	30615	2267	32582	30341	2241	67	233	300	274	26	745	2760	3505	3233	272
Distretto di Udine.																
CAMPOFORMIDO	2086	2086	»	2071	2071	»	6	9	15	15	»	9	78	87	87	»
FIELETTO UMBERTO	1867	1867	»	1862	1862	»	»	5	5	5	»	5	75	80	80	»
LESIZZIA	3783	3766	17	3745	3728	17	6	32	38	38	»	36	204	240	240	»
MARTIGNACCO	3157	3104	53	3109	3056	53	»	48	48	48	»	1	90	91	88	3
MERETTO DI TOMBA	2746	2746	»	2734	2734	»	1	11	12	12	»	30	137	167	167	»

TAV. I. — POPOLAZIONE PRESENTE ED ASSENTE DEI COMUNI.

Censimento 1871.

Udine.

CIRCONDARI o DISTRETTI E COMUNI	Popolazione presente										Assenti dal Comune					
	COMPLESSIVA			CON DIMORA STABILE			CON DIMORA OCCASIONALE				per meno di sei mesi.	per più di sei mesi.	TOTALE degli assenti			
	TOTALE	agglomerata nei centri delle frazioni	sparsa nella campagna	TOTALE	agglomerata nei centri delle frazioni	sparsa nella campagna	di passaggio per qualche tempo	TOTALE	agglomerata	sparsa			TOTALE	dai centri delle frazioni	dalla campagna	
MORTEGLIANO	3865	3808	57	3794	3737	57	5	66	71	71	»	20	129	149	149	»
PAGNACCO	1859	1849	10	1840	1830	10	7	12	19	19	»	2	37	39	38	1
PASIAN DI PRATO	1894	1846	48	1860	1813	47	1	33	34	33	1	2	83	85	85	»
PASIAN SCHIAVONESCO	3717	3668	49	3689	3641	48	11	17	28	27	1	8	167	175	168	7
PAVIA DI UDINE	4021	3589	432	4007	3576	431	6	8	14	13	1	19	111	130	122	8
POZZUOLO DEL FRIULI	3374	3268	106	3369	3263	106	5	»	5	5	»	1	145	146	145	1
PRADAMANO	1478	1406	72	1439	1358	72	4	44	48	48	»	8	54	62	58	4
REANA DEL ROJALE	3032	2979	53	3028	2975	53	4	»	4	4	»	5	108	113	113	»
TAVAGNACCO	1471	1376	95	1465	1370	95	»	6	6	6	»	5	15	20	19	1
UDINE	29630	26468	3162	28394	25250	3144	133	1103	1236	1218	18	199	832	1031	970	61
Totale...	67980	63826	4154	66397	62264	4133	189	1394	1583	1562	21	350	2265	2615	2529	86
Riepilogo.																
AMPEZZO	10674	9792	882	10516	9661	855	75	83	158	131	27	420	1280	1709	1549	160
CIVIDALE DEL FRIULI	38591	32509	6082	38195	32132	6043	81	315	396	357	39	173	1064	1237	1132	105
COIROLO	21435	20884	551	21224	20679	545	70	141	211	205	6	237	1156	1393	1379	14
GEMONA	27972	24501	3471	27794	24334	3460	27	151	178	167	11	120	982	1102	1033	69
LATISANA	17136	14752	2384	16987	14619	2368	33	116	149	133	16	126	622	748	702	46
MANIAGO	21988	19057	2931	21529	18663	2866	55	404	459	394	65	1443	1969	3412	3051	361
MOGGIO UDINESE	12690	11059	1631	12538	10937	1601	11	141	152	122	30	87	1988	2075	1812	263
PALMANOVA	25592	23657	1935	25247	23419	1828	138	207	345	233	107	275	862	1137	1090	47
PORDENONE	55489	40807	14682	55227	40594	14633	59	203	262	213	49	280	2341	2621	2190	431
SACILE	20089	14335	5754	19911	14177	5734	25	153	178	158	20	81	1585	1666	1522	144
SAN DANIELE DEL FRIULI	28668	25935	2733	28325	25502	2723	43	300	343	333	10	111	1072	1183	1075	108
SAN PIETRO AL NATISSONE	14051	8584	5467	13915	8503	5412	11	125	136	81	55	404	1111	1515	1028	487
SAN VITO AL TAGLIAMENTO	28404	23759	4645	28061	23429	4632	38	305	343	330	13	110	1071	1181	1082	99
SPLIMBERGO	32169	23989	8180	31829	23697	8132	62	278	340	292	48	506	2593	3099	2185	914
TARCENTO	25776	24472	1304	25548	24253	1295	70	158	228	219	9	107	794	901	862	39
TOLMEZZO	3288	30615	2267	32582	30341	2241	67	233	300	274	26	745	2760	3505	3233	272
UDINE	67980	63826	4154	66397	62264	4133	189	1394	1583	1562	21	350	2265	2615	2529	86
Totale della Provincia...	481586	412533	69053	475825	407324	68501	1054	4707	5761	5209	552	5575	25524	31099	27454	3645

TAV. I. — POPOLAZIONE PRESENTE ED ASSENTE DEI COMUNI.

Censimento 1871.

Venezia.

CIRCONDARI o DISTRETTI E COMUNI	Popolazione presente										Assenti dal Comune					
	COMPLESSIVA				CON DIMORA STABILE			CON DIMORA OCCASIONALE			per meno di sei mesi.	per più di sei mesi.	TOTALE degli assenti			
	TOTALE	agglomerata nei centri delle frazioni	sparsa nella campagna	TOTALE	agglomerata nei centri delle frazioni	sparsa nella campagna	di passaggio per qualche tempo	TOTALE	agglomerata	sparsa			TOTALE	dai centri delle frazioni	dalla campagna	
PROVINCIA DI VENEZIA.																
Distretto di Chioggia.																
CAVARZERE	14979	9261	5718	14896	9216	5680	21	62	83	45	38	47	95	142	98	44
CHIOGGIA	26336	23398	2938	26175	23675	2500	23	138	161	153	8	1347	529	1876	1370	6
CONA	3561	»	3561	3561	»	3561	»	»	»	»	»	6	23	29	»	29
PELLESTRINA	6253	6253	»	6210	6210	»	9	34	43	43	»	439	240	679	679	»
Totale...	51129	39342	11787	50842	39101	11741	53	234	287	241	46	1839	887	2726	2647	79
Distretto di Dolo.																
CAMPAGNA LUPA	1333	533	800	1320	527	793	3	10	13	6	7	4	19	23	16	7
CAMPOLONGO MAGGIORE	3640	344	3296	3609	337	3272	31	»	31	7	24	9	26	35	3	31
CAMPONOGARA	2590	729	1861	2563	718	1845	1	26	27	11	16	4	43	47	18	29
DOLO	6196	4785	1411	6115	4705	1410	18	63	81	80	1	43	103	236	189	47
PIEVE D'ARTICO	1690	280	1410	1652	264	1388	»	38	38	16	22	13	23	36	4	32
FOSSÒ	1639	286	1353	1604	273	1331	1	34	35	13	22	8	20	28	12	16
MIRA	8827	2465	6362	8708	2447	6261	16	103	119	18	101	64	196	260	78	182
STRÀ	2058	395	1663	2036	390	1646	6	16	22	5	17	40	56	96	25	71
VIGNOVO	2602	146	2456	2587	141	2446	2	13	15	5	10	1	40	41	»	41
Totale...	30575	9963	20612	30194	9802	20392	78	303	381	161	220	186	616	802	345	457
Distretto di Mestre.																
CHIRIGNAGO	2546	102	2444	2545	102	2443	»	1	1	»	1	2	22	24	3	21
FAVARO	1986	55	1931	1965	55	1910	2	19	21	»	21	14	29	43	14	29
MARCON	1158	»	1158	1120	»	1120	2	36	38	»	38	4	28	32	»	32
MARTELLAGO	3014	312	2702	3000	308	2692	1	13	14	4	10	22	108	130	20	110
MESTRE	9931	6707	3224	9355	6256	3099	63	513	576	451	125	92	278	270	289	81
SPINEA	2120	»	2120	2085	»	2085	1	34	35	»	35	2	37	39	»	39
ZELLARINO	1980	»	1980	1953	»	1953	4	23	27	»	27	20	81	101	»	101
Totale...	22735	7176	15559	22023	6721	15302	73	639	712	455	257	156	583	739	326	413

TAV. I. — POPOLAZIONE PRESENTE ED ASSENTE DEI COMUNI.

Censimento 1871.

Verona.

CIRCONDARI e DISTRETTI e COMUNI	Popolazione presente									Assenti dal Comune						
	COMPLESSIVA			CON DIMORA STABILE			CON DIMORA OCCASIONALE			per meno di sei mesi	per più di sei mesi	TOTALE degli assenti				
	TOTALE	agglomerata nei centri delle frazioni	sparsa nella campagna	TOTALE	agglomerata nei centri delle frazioni	sparsa nella campagna	di passaggio per qualche tempo	TOTALE	agglomerata			sparsa	TOTALE	dai centri delle frazioni	dalla campagna	
MALCESINE.....	2054	1715	339	2025	1686	339	2	27	29	29	41	73	114	98	16	
PESCHIERA SUL LAGO DI GARDA	2418	1575	843	2339	1510	829	7	72	79	65	14	18	60	78	61	
TORRI DEL BENACO.....	1179	910	269	1123	873	250	3	53	56	37	19	11	32	43	9	
Totale...	17694	11749	5945	17364	11504	5860	38	292	330	245	85	158	448	606	489	
Distretto di Caprino Veronese.																
ANFI.....	772	426	346	742	400	342	1	29	30	26	4	14	16	30	22	8
BELLUNO VERONESE.....	625	558	67	594	527	67	1	30	31	31	»	2	12	14	14	»
BRENTINO.....	649	560	89	599	518	81	7	43	50	42	8	5	23	28	28	»
CAPRINO VERONESE.....	5482	1187	4295	5389	1136	4253	11	82	93	51	42	133	159	292	82	210
CASTIGLIONE VERONESE.....	771	195	576	763	189	574	1	7	8	6	2	6	16	22	3	19
CAVAJON VERONESE.....	1242	640	602	1219	634	585	3	20	23	6	17	8	25	33	29	4
COSTERMANO.....	754	382	372	742	372	370	3	9	12	10	2	8	17	25	18	7
FERRARA DI MONTEBALDO...	431	112	319	387	98	289	»	44	44	14	30	147	66	213	26	187
RIVOLI VERONESE.....	1067	620	447	1065	618	447	»	2	2	2	»	19	22	41	22	19
SAN ZENO DI MONTAGNA.....	689	284	405	666	271	395	»	23	23	13	10	24	45	69	30	39
Totale...	12482	4964	7518	12166	4763	7403	27	289	316	201	115	366	401	767	274	493
Distretto di Cologna Veneta.																
ALBAREDO D'ADIGE.....	4243	1386	2857	4200	1354	2846	13	30	43	32	11	7	75	82	47	35
COLOGNA VENETA.....	7405	4386	3019	7338	4323	3015	49	18	67	63	4	17	80	97	64	33
CUCCA.....	3305	2054	1251	3273	2027	1246	3	29	32	27	5	26	50	76	55	21
PRESSANA.....	2664	»	2664	2647	»	2647	3	14	17	»	17	5	67	72	»	72
ROVEREDO DI GUÀ.....	1485	378	1107	1474	378	1096	»	11	11	»	11	5	»	5	3	2
ZIMELLA.....	2976	2407	479	2954	2476	478	1	21	22	21	1	5	56	61	58	3
Totale...	22078	10701	11377	21886	10558	11338	69	123	192	143	49	65	328	393	227	166
Distretto di Isola della Scala.																
BOVOLONE.....	4207	1549	2658	4081	1508	2573	4	122	126	41	85	8	110	118	71	47
ERBÈ.....	1723	1327	396	1694	1302	392	8	21	29	25	4	5	58	63	51	12
ISOLA DELLA SCALA.....	5785	1734	4051	5545	1632	3913	18	222	240	102	138	15	80	95	36	59

TAV. I. — POPOLAZIONE PRESENTE ED ASSENTE DEI COMUNI.

Verona.

Censimento 1871.

CIRCONDARI e DISTRETTI e COMUNI	Popolazione presente											Assenti dal Comune				
	COMPLESSIVA				CON DIMORA STABILE			CON DIMORA OCCASIONALE				per meno di sei mesi	per più di sei mesi	TOTALE degli assenti		
	TOTALE	agglomerata nei centri delle frazioni	sparsa nella campagna	TOTALE	agglomerata nei centri delle frazioni	sparsa nella campagna	di passaggio per qualche tempo	TOTALE	agglomerata	sparsa	TOTALE			dai centri delle frazioni	dalla campagna	
ISOLA PORGARIZZA.....	2256	332	1924	2234	326	1908	3	19	22	6	16	5	46	51	18	33
NOGARA.....	4302	610	3692	4292	600	3692	»	10	10	10	»	24	9	33	25	8
OPPEANO.....	2871	829	2042	2762	788	1974	»	109	109	41	68	9	48	57	26	31
PALÙ.....	638	230	408	572	213	359	14	52	66	17	49	3	18	21	4	17
RONCO ALL'ADIGE.....	4514	2282	2232	4362	2183	2179	6	146	152	99	53	16	62	78	51	27
SALIZOLE.....	2759	632	2127	2745	629	2116	»	14	14	3	11	5	35	40	9	31
SORGÀ.....	2638	1772	866	2602	1747	855	6	30	36	25	11	25	32	57	42	15
TREVENZUOLO.....	2170	489	1681	2120	461	1659	2	48	50	28	22	»	12	12	3	9
VIGASIO.....	2361	1190	1171	2277	1149	1128	3	81	84	41	43	5	16	21	20	1
Totale...	36224	12976	23248	35286	12538	22748	64	874	938	438	500	120	526	646	356	290
Distretto di Legnago.																
ANGIARI.....	2132	827	1305	2087	804	1283	»	45	45	23	22	9	44	53	29	24
BEVILACQUA.....	1483	348	1135	1447	331	1116	»	36	36	17	19	»	35	35	12	23
BONAVIGO.....	2048	202	1846	1996	201	1795	»	52	52	1	51	6	32	38	2	36
BOSCHI SANT'ANNA.....	1292	278	1014	1290	277	1013	»	2	2	1	1	4	33	37	11	26
CASTAGNARO.....	4006	154	3852	3996	152	3844	»	10	10	2	8	6	25	31	»	31
LEGNAGO.....	13355	5352	8003	13153	5218	7935	24	178	202	134	68	45	205	250	133	117
MINERBE.....	3462	806	2656	3123	799	2624	»	39	39	7	32	6	80	86	34	52
ROVERCHIARA.....	3203	606	2597	3177	592	2585	5	21	26	14	12	6	59	65	11	54
TERRAZZO.....	2853	2255	598	2824	2227	597	1	28	29	28	1	20	48	68	51	17
VILLA BORTOLOMMEA.....	4517	2394	2123	4468	2353	2115	8	41	49	41	8	3	31	34	23	11
Totale...	38351	13222	25129	37861	12954	24907	38	452	490	268	222	105	592	697	306	391
Distretto di San Bonifacio.																
ARCOLE.....	2801	2295	506	2721	2237	484	2	78	80	58	22	5	32	37	33	4
BELFIORE.....	1523	»	1523	1433	»	1433	2	88	90	»	90	7	8	15	»	15
CALDERO.....	2292	1819	473	2260	1809	451	»	32	32	10	22	2	37	39	30	9
CAZZANO DI TRAMONA.....	1610	1387	223	1588	1370	218	»	22	22	17	5	6	17	23	16	7
COLOGNOLA AI COLLI.....	3646	3646	»	3644	3644	»	»	2	2	2	»	10	72	82	82	»
MONTECCHIA DI CROSARA.....	2271	1953	318	2257	1947	310	4	10	14	6	8	3	33	36	15	21
MONTEFORTE D'ALPONE.....	4515	4100	415	4515	4100	415	»	»	»	»	»	»	63	63	56	7

TAV. I. — POPOLAZIONE PRESENTE ED ASSENTE DEI COMUNI.

Censimento 1871.

Verona.

CIRCONDARI o DISTRETTI E COMUNI	Popolazione presente											Assenti dal Comune					
	COMPLESSIVA			CON DIMORA STABILE			CON DIMORA OCCASIONALE					per meno di sei mesi		per più di sei mesi		TOTALE degli assenti	
	TOTALE	agglomerata nei centri delle frazioni	sparsa nella campagna	TOTALE	agglomerata nei centri delle frazioni	sparsa nella campagna	di passaggio per qualche tempo	TOTALE	agglomerata	sparsa	TOTALE	per i centri delle frazioni	dalla campagna	TOTALE	per i centri delle frazioni	dalla campagna	
RONCÀ.....	3405	1813	1592	3302	1809	1583	1	12	13	4	9	2	75	77	48	29	
SAN BONIFACIO.....	5653	3831	1822	5597	3776	1821	14	42	56	55	1	26	20	46	38	8	
SOAVE.....	4460	1885	2575	4403	1856	2547	3	54	57	29	28	6	80	86	45	41	
Totale...	32176	22729	9447	31810	22548	9262	26	340	366	181	185	67	437	504	363	141	
Distretto di Sanguinetto.																	
CASALEONE.....	3019	1050	1969	3004	1037	1967	2	13	15	13	2	5	31	36	10	26	
CEREA.....	6640	1526	5114	6608	1508	5100	1	31	32	18	14	15	100	115	54	61	
CONCAMARISE.....	950	116	834	924	102	822	4	22	26	14	12	12	19	31	31		
CORREZZO.....	2558	113	2445	2549	113	2436	2	7	9	9	9	8	39	47	3	44	
GAZZO VERONESE.....	2446	245	2201	2393	220	2173	3	50	53	25	28	1	16	17	17		
SANGUINETTO.....	2621	1616	1005	2588	1590	998	3	30	33	26	7	8	68	76	53	23	
SAN PIETRO DI MORUBIO.....	2259	584	1675	2244	579	1665	1	14	15	5	10	4	36	40	14	26	
Totale...	20493	5250	15243	20310	5149	15161	16	167	183	101	82	53	309	362	134	228	
Distretto di San Pietro Incariano.																	
BREONIO.....	2609	2609	2609	2590	2590	2590	19	19	19	19	19	8	36	44	44		
DOLCÈ.....	2460	2069	391	2419	2034	385	16	25	41	35	6	27	60	87	73	14	
FUMANE.....	2365	2365	2365	2337	2337	2337	6	22	28	28	16	39	55	55	55		
MARANO DI VALPOLICELLA.....	1987	1831	156	1985	1829	156	2	2	2	2	1	1	1	1	1		
NEGARINE.....	1363	1137	226	1336	1110	226	17	10	27	27	16	16	16	16	16		
NEGAR.....	2856	846	2010	2817	828	1989	6	33	39	18	21	7	40	47	20	27	
PESCANTINA.....	3481	3144	337	3453	3117	336	1	27	28	27	1	4	69	73	70	3	
PRUN.....	2641	2341	300	2636	2336	300	2	3	5	5	3	3	32	35	33	2	
SAN PIETRO INCARIANO.....	2360	1521	839	2336	1506	830	5	19	24	15	9	6	28	34	17	17	
S. AMBROGIO DI VALPOLICELLA.....	3796	3287	509	3784	3275	509	12	12	12	12	4	4	16	20	18	2	
Totale...	25918	18541	7377	25693	18372	7321	55	170	225	169	56	76	336	412	303	109	
Distretto di Tregnago.																	
BADIA CALAVENA.....	2303	246	2057	2261	235	2026	3	39	42	11	31	19	22	41	4	37	
ILLASI.....	2690	1825	865	2607	1787	820	10	73	83	38	45	17	75	92	78	14	
MEZZANO DI SOTTO.....	1530	1255	275	1530	1255	275											
ROVERÈ DI VELO.....	2145	364	1781	2138	363	1775	3	4	7	1	6	6	29	35	8	27	

TAV. I. — POPOLAZIONE PRESENTE ED ASSENTE DEI COMUNI.

Censimento 1871.

Verona.

CIRCONDARI o DISTRETTI E COMUNI	Popolazione presente											Assenti dal Comune					
	COMPLESSIVA			CON DIMORA STABILE			CON DIMORA OCCASIONALE					per meno di sei mesi		per più di sei mesi		TOTALE degli assenti	
	TOTALE	agglomerata nei centri delle frazioni	sparsa nella campagna	TOTALE	agglomerata nei centri delle frazioni	sparsa nella campagna	di passaggio per qualche tempo	TOTALE	agglomerata	sparsa	TOTALE	per i centri delle frazioni	dalla campagna	TOTALE	per i centri delle frazioni	dalla campagna	
SAN MAURO DI SALINE.....	1024	148	876	1006	144	862	2	16	18	4	14	19	19	19	19		
SELVA DI PROGNO.....	2335	279	2056	2318	265	2053	17	17	14	3	46	194	240	28	212		
TREGNAGO.....	2878	2145	733	2846	2116	730	12	20	32	29	3	12	86	98	79	19	
VELO VERONESE.....	1161	208	953	1143	205	938	4	14	18	3	15	15	8	23	2	21	
VESTENANOVA.....	2932	2932	2932	2920	2920	2920	12	12	12	12	26	26	26	26	26		
Totale...	18998	6470	12528	18769	6370	12399	34	195	229	100	129	115	479	594	219	375	
Distretto di Verona.																	
AVESA.....	2053	1768	285	2001	1737	264	8	44	52	31	21	7	13	20	12	8	
BOSCO CHIESANUOVA.....	2877	274	2603	2846	254	2592	3	28	31	20	11	38	98	136	9	127	
BUSSOLENGO.....	3013	2159	854	2960	2145	815	2	51	53	14	39	18	100	118	80	38	
BUTTAPIETRA.....	1301	730	571	1299	729	570	1	1	2	1	1	5	18	23	16	7	
CÀ DI DAVID.....	1556	1214	342	1554	1212	342	2	2	2	2	6	29	35	24	11		
CASTEL D'AZZANO.....	922	508	414	914	501	413	1	7	8	7	1	20	20	14	6		
CERRO VERONESE.....	755	196	559	750	191	559	4	1	5	5	3	3	3	2	1		
ERBEZZO.....	1046	66	980	1034	57	977	12	12	9	3	5	25	30	2	28		
GREZZANA.....	4073	1318	2755	4019	1288	2731	8	46	54	30	24	15	55	70	33	33	
LAVAGNO.....	2070	772	1298	2061	771	1290	9	9	1	8	10	24	34	14	20		
MARCELLISE.....	1368	1368	1368	1324	1324	1324	1	43	44	44	11	13	24	24	24		
MIZZOLE.....	1670	894	776	1658	884	774	6	6	12	10	2	8	18	26	19	7	
MONTORIO VERONESE.....	2592	1983	609	2535	1955	580	8	49	57	28	29	15	40	55	50	5	
PARONA ALL'ADIGE.....	1811	963	848	1777	937	840	34	34	26	8	2	32	34	19	15		
PASTRENGO.....	1305	1101	204	1303	1099	204	2	2	2	2	6	26	32	30	2		
QUINTO DI VALPANTENA.....	1572	1328	244	1563	1321	242	9	9	7	2	4	24	28	26	2		
QUINZANO VERONESE.....	1771	1577	194	1740	1553	187	1	30	31	24	7	6	6	3	3		
SAN GIOVANNI LUPATOLO.....	3534	2910	624	3528	2904	624	2	4	6	6	14	84	98	89	9		
SAN MARTINO BUONALBERGO.....	1721	950	771	1536	892	644	6	179	185	58	127	11	18	29	25	4	
SAN MASSIMO ALL'ADIGE.....	2579	2190	389	2571	2183	388	1	7	8	7	1	14	37	51	47	4	
SAN MICHELE EXTRA.....	4117	2644	1473	3953	2577	1376	2	162	164	67	97	17	23	40	33	7	
SANTA MARIA IN STELLE.....	1121	795	326	1114	788	326	7	7	7	7	21	5	26	18	8		
SONA.....	3342	1596	1746	3326	1582	1744	4	12	16	14	2	6	66	72	44	28	
VERONA.....	67080	62483	4597	64697	60108	4589	268	2115	2383	2375	8	733	1312	2045	2004	41	
ZEVIÒ.....	6045	4343	1682	5764	4227	1537	8	273	281	136	145	25	143	168	141	27	
Totale...	121294	94782	26512	117827	91895	25932	334	3133	3467	2887	580	991	2232	3223	2758	465	

TAV. I. — POPOLAZIONE PRESENTE ED ASSENTE DEI COMUNI.

Censimento 1871.

Verona.

CIRCONDARI o DISTRETTI E COMUNI	Popolazione presente											Assenti dal Comune					
	COMPLESSIVA			CON DIMORA STABILE			CON DIMORA OCCASIONALE					per meno di sei mesi	per più di sei mesi	TOTALE degli assenti			
	TOTALE	agglomerata nei centri delle frazioni	sparsa nella campagna	TOTALE	agglomerata nei centri delle frazioni	sparsa nella campagna	di passaggio per qualche tempo	TOTALE	agglomerata	sparsa	TOTALE			dai centri delle frazioni	dalla campagna		
												TOTALE	per meno di sei mesi			per più di sei mesi	
Distretto di Villafranca di Verona.																	
MOZZECANE	1835	1373	462	1758	1316	442	12	65	77	57	20	6	23	29	25	4	
NOGAROLE DI ROCCA	1431	605	826	1411	589	822	15	5	20	16	4	20	49	69	33	36	
POVEGLIANO VERONESE	1941	1297	644	1927	1287	640	6	8	14	10	4	4	39	43	27	16	
SOMMACAMPAGNA	2793	1688	1105	2738	1669	1069	4	51	55	19	36	10	82	92	78	14	
VALEGGIO SUL MINCIO	5415	2694	2721	5361	2670	2691	30	24	54	24	30	16	100	116	83	33	
VILLAFRANCA DI VERONA	8314	6773	1541	8184	6651	1533	7	123	130	122	8	24	169	193	168	25	
Totale...	21729	14430	7299	21379	14182	7197	74	276	350	248	102	80	462	542	414	128	
Riepilogo.																	
BARDOLINO	17694	11749	5945	17364	11504	5860	38	292	330	245	85	158	448	606	489	117	
CAPRINO VERONESE	12482	4964	7518	12166	4763	7403	27	289	316	201	115	366	401	767	274	493	
COLOGNA VENETA	22078	10701	11377	21886	10558	11328	69	123	192	143	49	65	328	393	227	166	
ISOLA DELLA SCALA	36224	12976	23248	35286	12538	22748	64	874	938	438	500	120	526	646	356	290	
LEGNAGO	38351	13222	25129	37861	12954	24907	38	452	490	268	222	105	592	697	306	391	
SAN BONIFACIO	32176	22729	9447	31810	22548	9262	26	340	366	181	185	67	437	504	363	141	
SANGUINETTO	20493	5250	15243	20310	5149	15161	16	167	183	101	82	53	309	362	134	228	
SAN PIETRO INCARIANO	25918	18541	7377	25693	18372	7321	55	170	225	169	56	76	336	412	303	109	
TREGNAGO	18998	6470	12528	18769	6370	12399	34	195	229	100	129	115	479	504	219	375	
VERONA	121294	94782	26512	117827	91895	25932	334	3133	3467	2887	580	991	2232	3223	2758	465	
VILLAFRANCA DI VERONA	21729	14430	7299	21379	14182	7197	74	276	350	248	102	80	462	542	414	128	
Totale della Provincia...	367437	215814	151623	360351	210833	149518	775	6311	7086	4981	2105	2196	6550	8746	5843	2903	
PROVINCIA DI VICENZA.																	
Distretto di Arzignano.																	
ALTISSIMO	2124	1994	130	2088	1958	130		36	36	36		21	26	47	47		
ARZIGNANO	8130	4295	3835	8025	4235	3790	17	88	105	60	45	56	183	239	141	98	
CHIAMPO	3627	1005	2622	3512	943	2569	2	113	115	62	53	9	78	87	41	46	
CRESPADORO	2277	131	2146	2248	121	2127	21	8	29	10	19	11	41	52	2	50	

TAV. I. — POPOLAZIONE PRESENTE ED ASSENTE DEI COMUNI.

Censimento 1871.

Vicenza.

CIRCONDARI o DISTRETTI E COMUNI	Popolazione presente											Assenti dal Comune					
	COMPLESSIVA			CON DIMORA STABILE			CON DIMORA OCCASIONALE					per meno di sei mesi	per più di sei mesi	TOTALE degli assenti			
	TOTALE	agglomerata nei centri delle frazioni	sparsa nella campagna	TOTALE	agglomerata nei centri delle frazioni	sparsa nella campagna	di passaggio per qualche tempo	TOTALE	agglomerata	sparsa	TOTALE			dai centri delle frazioni	dalla campagna		
												TOTALE	per meno di sei mesi			per più di sei mesi	
Distretto di Asiago.																	
MONTORSO VICENTINO	1783	272	1511	1775	267	1508	8	8	5	3	10	34	44	10	34		
NOGAROLE VICENTINO	1024		1024	1020		1020	4	4		4	4	2	6		6		
SAN GIOVANNI ILARIONE	3568	1891	1677	3546	1881	1665	22	22	10	12	9	20	29	16	13		
SAN PIETRO MUSSOLINO	760	709	51	758	707	51	1	1	2	2		21	21	19	2		
ZERMEGHEDO	544	388	156	526	372	154	18	18	16	2	3	8	11	8	3		
Totale...	23837	10685	13152	23498	10484	13014	41	298	339	201	138	123	413	536	284	252	
Distretto di Barbarano.																	
ASIAGO	5423	4368	1055	5387	4339	1048	10	26	36	29	7	93	574	667	570	97	
ENEBO	2793	2793		2768	2768		1	24	25	25		29	86	115	115		
FOZA	853	651	202	826	632	194	1	26	27	19	8	3	55	58	47	11	
GALLO	1802	1085	717	1790	1076	714	4	8	12	9	3	30	184	214	67	147	
LUSIANA	4201	328	3873	4166	323	3843	4	31	35	5	30	29	93	122	9	113	
ROANA	4167	1712	2455	4142	1702	2440		25	25	10	15	38	650	688	307	381	
ROZZO	2122	1726	396	2091	1698	393	4	27	31	28	3	7	167	174	152	22	
Totale...	21361	12663	8698	21170	12538	8632	24	167	191	125	66	229	1809	2038	1267	771	
Distretto di Bassano.																	
ALBETTONI	1753	402	1351	1742	394	1348	1	10	11	8	3	5	8	13	5	8	
BARBARANO	2106	936	1170	2093	931	1162	3	10	13	5	8	9	46	55	42	13	
CATTAGNERO	1359	605	754	1359	605	754						3	18	21	8	13	
GRANCONA	1544	80	1464	1540	79	1461	2	2	4	1	3	10	29	39	2	37	
MOSSANO	1362	1039	323	1362	1039	323						5	8	13	13		
NAKTO	1341	140	1201	1341	140	1201						13	23	36	3	33	
SAN GERMANO DEL BERICO	1385	958	427	1383	956	427		2	2	2		3	16	19	19		
SOSSANO	2566	936	1630	2505	915	1590	5	56	61	21	40	11	37	48	23	25	
VILLAGA	1882	329	1553	1845	310	1535	1	36	37	19	18	19	12	31	17	14	
ZOVENCEDO	748	44	704	744	44	700		4	4		4	5	10	15		15	
Totale...	16046	5469	10577	15914	5413	10501	12	120	132	56	76	83	207	290	132	158	
Distretto di Bassano.																	
BASSANO	13254	7386	5868	13040	7231	5809	35	179	214	155	59	60	299	359	276	83	
CAMPOLONGO SUL BRENTA	1899	1799	100	1899	1799	100						3	11	14	14		

TAV. I. — POPOLAZIONE PRESENTE ED ASSENTE DEI COMUNI.

Censimento 1871.

Vicenza.

CIRCONDARI o DISTRETTI E COMUNI	Popolazione presente										Assenti dal Comune					
	COMPLESSIVA			CON DIMORA STABILE			CON DIMORA OCCASIONALE				per meno di sei mesi	per più di sei mesi	TOTALE degli assenti			
	TOTALE	agglomerata nei centri delle frazioni	sparsa nella campagna	TOTALE	agglomerata nei centri delle frazioni	sparsa nella campagna	di passaggio per qualche tempo	TOTALE	agglomerata	sparsa			TOTALE	dai centri delle frazioni	dalla campagna	
CARTIGLIANO	1694	641	1053	1688	637	1051	1	5	6	4	2	25	30	55	33	22
CASSOLA	1706	351	1355	1695	350	1345	4	7	11	1	10	7	39	46	18	28
CISMON	2119	1903	216	2086	1871	215	17	16	33	32	1	27	128	155	138	17
MUSSOLENTE	2431	174	2257	2431	174	2257	"	"	"	"	"	15	28	43	4	39
POVE	1467	1212	255	1453	1199	254	"	14	14	13	1	12	24	36	30	6
ROMANO D' EZZELINO	2679	"	2679	2660	"	2660	5	14	19	"	19	26	5	31	"	31
ROSA	4501	389	4112	4457	388	4069	12	32	44	1	43	15	82	97	11	86
ROSSANO VENETO	3018	938	2080	2990	929	2061	9	19	28	9	19	7	47	54	23	31
SAN NAZARIO	2797	2797	"	2766	2766	"	1	30	31	31	"	14	58	72	72	"
SOLAGNA	1672	984	688	1666	980	686	"	6	6	4	2	6	31	40	30	10
TEZZE	3425	2669	756	3398	2645	753	1	26	27	24	3	8	31	39	35	4
VALROVINA	1004	771	233	991	758	233	1	12	13	13	"	17	28	45	36	9
VALSTAGNA	3676	2535	1141	3663	2522	1141	9	4	13	13	"	14	60	74	51	23
Totale...	47342	24549	22793	46883	24249	22634	95	364	459	300	159	256	901	1160	771	389
Distretto di Lonigo.																
AGUGLIARO	1139	322	817	1125	308	817	1	13	14	14	"	3	16	19	12	7
ALONTE	881	141	740	868	137	731	1	12	13	4	9	10	20	30	9	21
CAMPIGLIA DEI BERICI	1527	1020	507	1519	1012	507	"	8	8	8	"	18	19	37	24	13
GAMBELLARA	2728	2058	670	2653	1996	657	4	71	75	62	13	13	48	61	48	13
LONGO	9185	5525	3660	9122	5478	3644	16	47	63	47	16	14	163	177	132	45
MONFERRLLO VICENTINO	4186	1929	2257	4115	1875	2240	16	55	71	54	17	21	87	108	66	42
NOVENTA VICENTINA	4963	1776	3187	4906	1738	3168	13	44	57	38	19	27	94	121	58	63
ORGIANO	3334	530	2804	3319	518	2801	"	15	15	12	3	1	52	53	24	29
POJANA MAGGIORE	3152	1157	1995	3142	1149	1993	6	4	10	8	2	6	24	30	18	12
SAREGO	2563	114	2449	2555	113	2442	1	7	8	1	7	"	51	51	4	47
Totale...	33658	14572	19086	33324	14324	19000	58	276	334	248	86	113	574	687	395	292
Distretto di Marostica.																
BREGANZE	3637	925	2712	3623	911	2712	8	6	14	14	"	2	70	72	1	71
CONCO	3478	470	3008	3454	463	2991	5	19	24	7	17	9	83	92	24	68
CROSARA	2515	339	2176	2476	320	2156	4	35	39	19	20	5	32	37	12	25
FARRA	2691	542	2149	2634	538	2096	"	57	57	4	53	16	33	49	18	31
MAROSTICA	4074	1950	2124	3962	1880	2082	12	100	112	70	42	20	65	85	54	31

TAV. I. — POPOLAZIONE PRESENTE ED ASSENTE DEI COMUNI.

Censimento 1871.

Vicenza.

CIRCONDARI o DISTRETTI E COMUNI	Popolazione presente										Assenti dal Comune					
	COMPLESSIVA			CON DIMORA STABILE			CON DIMORA OCCASIONALE				per meno di sei mesi	per più di sei mesi	TOTALE degli assenti			
	TOTALE	agglomerata nei centri delle frazioni	sparsa nella campagna	TOTALE	agglomerata nei centri delle frazioni	sparsa nella campagna	di passaggio per qualche tempo	TOTALE	agglomerata	sparsa			TOTALE	dai centri delle frazioni	dalla campagna	
MASON VICENTINO	2228	236	1992	2208	229	1979	2	18	20	7	13	5	19	24	5	19
MOLVENA	1182	61	1121	1170	60	1110	6	6	12	1	11	"	4	4	"	4
MURE	1855	"	1855	1821	"	1824	3	28	31	"	31	7	39	46	"	46
NOVE	1991	1541	450	1984	1532	450	"	9	9	9	"	15	67	82	70	12
PIANEZZE	933	"	933	916	"	916	4	13	17	"	17	1	14	15	"	15
POZZOLEONE	1223	"	1223	1183	"	1183	3	37	40	"	40	4	22	26	"	26
SANDRIGO	3490	2093	1397	3483	2088	1395	4	3	7	5	2	23	25	48	44	4
SCHIAVON	1467	548	919	1465	546	919	1	1	2	2	"	7	31	38	33	5
VALLONARA	1768	147	1621	1733	141	1592	2	33	35	6	29	3	26	29	4	25
Totale...	32532	8852	23680	32113	8708	23405	54	365	419	144	275	117	530	647	265	382
Distretto di Schio.																
ARSIERO	3369	1379	1990	3292	1314	1978	8	69	77	65	12	78	140	218	61	154
FORNI	1608	802	1306	1601	801	1300	2	5	7	1	6	"	197	197	47	150
LAGHI	810	60	750	806	56	750	2	2	4	4	"	9	63	72	3	69
LASTERASSE	576	566	10	547	538	9	3	26	29	28	1	3	391	394	391	3
MAGRÈ	2190	1620	570	2161	1598	563	4	25	29	22	7	10	13	23	20	3
MALO	4803	2451	2352	4803	2451	2352	"	"	"	"	"	6	9	33	47	47
MONTE DI MALO	2535	"	2535	2529	"	2529	"	6	6	"	6	"	"	"	"	"
PIOVENE	1873	1678	195	1852	1660	192	14	7	21	18	3	5	39	35	28	7
POSINA	3149	496	2653	3140	490	2650	4	5	9	6	3	63	127	190	33	157
SANTORSO	2064	1643	421	2022	1604	418	3	39	42	39	3	6	35	41	30	11
SAN VITO DI LEGUZZANO	1470	1154	316	1465	1149	316	"	5	5	5	"	14	21	35	26	9
SCHIO	8595	6725	1870	8491	6633	1858	36	68	104	92	12	85	141	226	200	26
TORREBELVICINO	2539	963	1576	2512	940	1563	5	22	27	14	13	"	16	16	3	13
TRETTO	2587	293	2294	2584	292	2292	"	3	3	1	2	1	39	40	6	34
VALLI DEI SIGNORI	5022	1015	4007	4972	993	3979	1	49	50	22	28	4	152	156	44	112
VELO D'ASTICO	1870	1039	831	1853	1037	816	2	15	17	2	15	34	62	96	64	32
Totale...	45060	21384	23676	44630	21065	23565	84	346	430	319	111	325	1492	1817	970	847
Distretto di Thiene.																
CALTRANO	1749	1636	113	1747	1634	113	2	"	2	2	"	3	61	64	59	5
CALVENE	1179	534	645	1146	521	625	2	31	33	13	20	3	12	16	8	8
CARRÈ	2197	1729	468	2166	1729	437	4	9	13	11	2	17	46	50	13	13

TAV. I. -- POPOLAZIONE PRESENTE ED ASSENTE DEI COMUNI.

Vicenza.

Table with columns: CIRCONDARI o DISTRETTI, POPOLAZIONE PRESENTE (COMPLESSIVA, CON DIMORA STABILE, CON DIMORA OCCASIONALE), ASSENTI DAL COMUNE (per meno di sei mesi, per più di sei mesi, TOTALE degli assenti). Rows include Cogollo, Lugo di Vicenza, Marano Vicentino, etc.

TAV. I. -- POPOLAZIONE PRESENTE ED ASSENTE DEI COMUNI.

Vicenza.

Table with columns: CIRCONDARI o DISTRETTI, POPOLAZIONE PRESENTE (COMPLESSIVA, CON DIMORA STABILE, CON DIMORA OCCASIONALE), ASSENTI DAL COMUNE (per meno di sei mesi, per più di sei mesi, TOTALE degli assenti). Rows include Isola di Malo, Longare, Montebelluna, etc.

TAVOLA II.

RIASSUNTO

DELLA POPOLAZIONE PRESENTE ED ASSENTE

PER CIRCONDARI, PROVINCE E COMPARTIMENTI.

TAV. II. — RIASSUNTO DELLA POPOLAZIONE PRESENTE ED ASSENTE.

Censimento 1871.

Circondari.

CIRCONDARI o DISTRETTI	Popolazione presente										Assenti dal Comune					
	COMPLESSIVA			CON DIMORA STABILE			CON DIMORA OCCASIONALE				per meno di sei mesi	per più di sei mesi	TOTALE degli assenti			
	TOTALE	agglomerata nei centri delle frazioni	sparsa nella campagna	TOTALE	agglomerata nei centri delle frazioni	sparsa nella campagna	di passaggio	per qualche tempo	TOTALE	agglomerata			sparsa	TOTALE	dai centri delle frazioni	dalla campagna
CIRCONDARI O DISTRETTI.																
ABBATEGRASSO	102519	80589	21930	100983	79513	21470	182	1354	1536	1076	460	611	3679	4290	3709	581
ACIREALE	115829	95608	20221	114803	94783	20020	193	833	1026	825	201	600	1041	1641	1375	266
ACQUI	97260	49534	47706	96087	48835	47252	241	932	1173	719	454	686	3916	4602	2631	1971
ADRIA	39209	14018	25191	38774	13834	24940	83	352	435	184	251	355	490	845	282	563
AGORDO	23086	19716	3370	22926	19571	3355	42	118	160	145	15	639	2239	2878	2424	454
ALBA	124822	74630	50192	123714	73844	49870	334	774	1108	786	322	963	5550	6513	4252	2261
ALBENGA	55791	49120	6671	54615	48055	6560	217	959	1176	1065	111	697	4470	5167	4574	593
ALCAMO	62433	61926	507	62281	61796	485	50	102	152	130	22	59	465	524	524	"
ALESSANDRIA	143582	103985	39597	142441	103022	39419	219	922	1141	963	178	801	4771	5572	4480	1092
ALGHERO	41074	39834	1240	40702	39639	1063	185	187	372	195	177	331	886	1217	1200	17
ALTAMURA	85371	83518	1853	84926	83179	1747	124	321	445	339	106	883	482	1365	1307	58
AMPEZZO	10674	9792	882	10516	9661	855	75	83	158	131	27	420	1289	1709	1549	160
ANCONA	262349	131491	130858	259843	129517	130326	593	1913	2506	1974	532	4313	10006	14319	8940	5379
AOSTA	81260	68426	12834	78975	66608	12367	330	1955	2285	1818	467	1217	3476	4693	3925	768
AQUILA degli Abruzzi	107198	103642	3556	105738	102262	3476	277	1183	1460	1380	80	6709	6847	13556	13496	60
AREZZO	234645	86581	148064	231707	84821	146886	574	2364	2938	1760	1178	2065	6963	9028	4734	4294
ARIANO delle Puglie	89239	73863	15376	88931	73565	15366	54	254	308	298	10	368	986	1354	1248	106
ARIANO nel Polesine	15444	6085	9359	15208	6007	9201	26	210	236	78	158	88	116	205	96	109
ARZIGNANO	23837	10685	13152	23498	10484	13014	41	298	339	201	138	123	413	536	284	252
ASCOLI Piceno	96438	59752	36686	95816	59224	36592	194	428	622	528	94	2265	3208	5473	4501	972
ASIANO	21361	12663	8698	21170	12538	8632	24	167	191	125	66	229	1809	2038	1267	771
ASOLA	16182	8945	7237	15848	8748	7100	106	228	334	197	137	84	359	443	316	127
ASOLO	32156	10744	21412	31746	10539	21207	60	350	410	205	205	195	814	1009	467	542
ASTI	157815	96046	61769	155878	94821	61057	455	1482	1937	1225	712	1289	7117	8406	5614	2792
AURONZO	18138	17548	590	17705	17129	576	51	382	433	419	14	288	1756	2044	2002	42
AVELLINO	170660	144819	25841	169589	143808	25781	361	710	1071	1011	60	1029	2861	3890	3570	320
AVEZZANO	94971	89573	5398	94435	89071	5364	89	447	536	502	34	2124	4876	7000	6806	194
BADIA Polesine	22942	11139	11803	22720	10971	11749	34	188	222	168	54	71	271	342	191	151
BARBARANO	16046	5469	10577	15914	5413	10501	12	120	132	56	76	83	207	290	132	158
BARDOLINO	17694	11749	5945	17364	11504	5860	38	292	330	245	85	158	448	606	489	117
BARI delle Puglie ...	285993	263347	22646	283104	260716	22388	937	1952	2889	2631	258	1401	3259	4660	4181	479
BARLETTA	233176	226905	6271	232152	226108	6044	398	626	1024	797	227	861	2644	3505	3460	45
BASSANO	47342	24549	22793	46883	24249	22634	95	364	459	300	159	256	904	1160	771	389
BELLUNO	46297	34846	11451	45680	34335	11345	104	513	617	511	106	208	2798	3006	2543	463

TAV. II. — RIASSUNTO DELLA POPOLAZIONE PRESENTE ED ASSENTE.

Censimento 1871.

Circondari.

CIRCONDARI o DISTRETTI	Popolazione presente											Assenti dal Comune				
	COMPLESSIVA			CON DIMORA STABILE			CON DIMORA OCCASIONALE					per meno di sei mesi	per più di sei mesi	TOTALE degli assenti		
	TOTALE	agglomerata nei centri delle frazioni	sparsa nella campagna	TOTALE	agglomerata nei centri delle frazioni	sparsa nella campagna	di passaggio	per qualche tempo	TOTALE	agglomerata	sparsa			TOTALE	dai centri delle frazioni	dalla campagna
BENEVENTO.....	98954	85910	13044	98402	85467	12935	141	411	552	443	109	424	1471	1895	1765	130
BERGAMO.....	212141	154234	57907	208703	151464	57239	559	2879	3438	2770	668	2589	8306	10895	8280	2615
BIELLA.....	139632	110650	28982	136267	108012	28255	386	2979	3365	2638	727	1625	8953	10578	8546	2032
BIVONA.....	56833	56627	206	56455	56382	73	47	331	378	245	133	95	492	587	587	0
BOBBIO.....	36568	31002	5566	36421	30876	5545	42	105	147	126	21	1627	3259	4886	4518	368
BOLOGNA.....	328408	142820	185588	319147	137510	181637	2944	6317	9261	5310	3951	2964	6704	9668	4127	5541
BORG. S. DONNINO...	83391	23997	59394	82158	23494	58664	433	800	1233	503	730	790	1738	2528	944	1584
BORGOTARO.....	32704	21280	11424	32569	21195	11374	69	66	135	85	50	882	2950	3832	2617	1215
BOVINO.....	47233	45673	1560	45549	45167	382	121	1563	1684	506	1178	192	625	817	801	13
BOZZOLO.....	27724	21230	6494	27427	21005	6422	57	240	297	225	72	145	594	739	643	96
BRENO.....	55305	49440	5865	54633	48866	5767	127	545	672	574	98	1233	3274	4507	4213	294
BRESCIA.....	212771	173157	39614	205511	167694	37817	898	6362	7260	5463	1797	2395	5262	7657	6837	820
BRINDISI.....	110748	101823	8925	109351	101077	8274	270	1127	1397	746	651	220	772	992	912	80
CAGLIARI.....	142599	139969	2630	139123	137702	1421	993	2433	3476	2267	1209	1328	2577	3905	3858	47
CALTAGIRONE.....	96988	92018	4970	95991	91472	4519	180	817	997	546	451	167	955	1122	1103	19
CALTANISSETTA.....	95224	88537	6687	94273	87635	6638	272	679	951	902	49	284	734	1018	975	43
CAMERINO.....	47283	36261	11022	46963	35982	10981	81	239	320	279	41	763	4705	5468	4998	470
CAMPAGNA.....	103839	99417	4422	101404	98258	3146	264	2171	2435	1159	1276	385	1567	1952	1885	67
CAMPORASSO.....	126793	121506	5287	125945	120738	5207	208	640	848	768	80	428	2224	2652	2625	27
CAMPO SAN PIERO...	37331	3987	33344	37132	3913	33219	13	186	199	74	125	53	769	822	123	694
CANNETO sull'Oglio...	11506	10167	1339	11355	10039	1316	37	114	151	128	23	101	334	435	405	30
CAPRINO Veronese...	12482	4964	7518	12166	4763	7403	27	289	316	201	115	366	401	767	274	493
CASALE Monferrato...	144217	112388	31829	142970	111512	30358	547	1300	1847	1376	471	1456	4530	5986	5146	840
CASALMAGGIORE.....	42952	39474	3478	42348	38899	3449	164	440	604	575	29	293	1076	1369	1310	59
CASERTA.....	271311	253157	18154	268089	259724	17365	746	2476	3222	2433	789	769	3690	4459	4312	147
CASORIA.....	128841	124525	4316	128494	124215	4279	81	266	347	310	37	670	1794	2464	2397	67
CASTELFRANCO Veneto	31239	16242	14997	30893	16022	14876	64	277	341	220	121	109	678	787	514	273
CASTELHAMMARE di Stabia	159214	133719	25495	157550	132177	25373	612	1052	1664	1542	122	928	3337	4265	3808	457
CASTELNUOVO di Gar- fagnana	39359	27514	11845	38952	27216	11736	96	311	407	298	109	1264	3230	4494	3534	960
CASTIGLIONE delle Stiviere	13825	10700	3125	13567	10484	3083	30	228	258	216	42	118	383	501	435	66
CASTIGLIONE delle Scalvare	87464	79101	8363	86563	78326	8237	182	719	901	775	126	429	1522	1951	1856	95
CASTROVILLARI.....	117688	114592	3096	114821	112090	2731	261	2606	2867	2502	365	713	1929	2642	2618	24
CATANIA.....	198263	194280	3983	194469	191079	3390	1180	2614	3794	3201	593	973	1731	2704	2622	82
CATANZARO.....	131463	124058	7405	127454	121428	6026	685	3324	4009	2630	1379	926	1952	2878	2839	39
CECCANO.....	83481	80241	3240	82423	79569	2854	184	874	1058	672	386	814	1013	1827	1789	38
CERETO.....	37257	12110	25147	36775	11978	24797	280	202	482	132	350	270	645	915	428	487

TAV. II. — RIASSUNTO DELLA POPOLAZIONE PRESENTE ED ASSENTE.

Censimento 1871.

Circondari.

CIRCONDARI o DISTRETTI	Popolazione presente											Assenti dal Comune				
	COMPLESSIVA			CON DIMORA STABILE			CON DIMORA OCCASIONALE					per meno di sei mesi	per più di sei mesi	TOTALE degli assenti		
	TOTALE	agglomerata nei centri delle frazioni	sparsa nella campagna	TOTALE	agglomerata nei centri delle frazioni	sparsa nella campagna	di passaggio	per qualche tempo	TOTALE	agglomerata	sparsa			TOTALE	dai centri delle frazioni	dalla campagna
CERRETO Sannita....	75356	59060	16296	74746	58701	16045	191	419	610	359	251	284	1278	1562	1346	216
CESENA.....	82932	28561	54371	82435	28204	54231	241	256	497	357	140	242	1585	1827	994	833
CHIARI.....	72177	56312	15865	70430	53085	15345	149	1598	1747	1227	520	401	1464	1865	1644	221
CHIAVARI.....	112942	64003	48939	110785	62292	48493	468	1689	2157	1711	446	1238	12137	13370	8117	5253
CHIERI.....	116325	60801	55524	115596	60313	55283	203	526	729	488	341	717	2056	2773	2079	694
CHIOGGIA.....	51129	39342	11787	50942	39101	11741	53	234	287	241	46	1839	887	2726	2647	79
CITTADELLA.....	32528	17086	15442	32167	16946	15221	24	337	361	140	221	68	479	547	391	156
CITTADEUCALE.....	50797	47131	3666	50484	46843	3641	69	244	313	288	25	1406	5078	6484	6310	174
CIVIDALE.....	38591	32509	6082	38195	32152	6043	81	315	396	357	39	173	1064	1237	1132	105
CIVITAVECCHIA.....	29841	25301	4540	29120	29222	898	273	6448	6721	3079	3642	217	411	628	605	23
COMONE.....	52162	45986	6176	51605	45512	6093	64	493	557	474	83	2032	2009	4041	4139	802
COPRICO.....	21435	20884	551	21224	20679	545	70	141	211	205	6	237	1156	1393	1379	14
COLOGNA Veneta....	23078	10701	11377	21886	10558	11328	69	123	192	143	49	65	328	393	227	166
COMACCHIO.....	29174	15826	13348	28863	15712	13151	79	232	311	114	197	142	400	542	369	173
COMO.....	223888	186085	37803	219535	182274	37261	443	3910	4353	3811	542	1727	17097	18824	16542	2282
CONEGLIANO.....	45280	21612	23668	44873	21347	23526	69	338	407	265	142	163	942	1105	750	355
CONSELVE.....	25754	6132	19622	25424	6050	19374	48	282	330	82	248	49	274	323	119	204
COLLEONE.....	56522	56362	160	55999	55923	76	51	472	523	439	84	153	577	730	729	1
COSENZA.....	171182	132760	38422	169373	131394	37979	301	1508	1809	1366	443	8649	5382	14031	13231	300
COTONE.....	61575	55929	5646	56734	54764	1970	610	4231	4841	1165	3676	358	728	1086	1052	34
CREMA.....	82182	67646	14536	80498	66509	13989	184	1500	1684	1137	547	459	1645	2134	1896	238
CREMONA.....	175461	129136	46325	172751	127061	45690	671	2039	2710	2075	635	1108	5097	6205	5310	895
CUNEO.....	185268	119980	65288	183292	118433	64859	541	1435	1976	1547	429	7278	8292	15570	13008	2562
DOLO.....	30573	9963	20610	30194	9802	20392	78	303	381	161	220	186	616	802	345	457
DONDOSSOLA.....	34719	29210	5509	34003	28713	5290	93	623	716	497	219	566	4050	4616	3859	757
ESPE.....	41999	11622	30377	43171	11334	32137	37	584	621	288	333	112	580	692	236	458
FAENZA.....	71105	31429	39676	73166	30897	42269	161	758	919	531	388	281	1514	1795	959	886
FELTRE.....	32939	25171	7768	32420	25117	7303	50	299	319	254	65	315	1930	2245	1558	687
FERRARA.....	106566	89464	17102	105907	87599	18308	185	534	729	576	153	786	4724	5460	2709	2751
FERRARA.....	148939	69648	79291	146794	67674	79120	447	1760	2267	1374	833	361	1518	1879	1215	664
FIORINZUOLA d'Arda.	79632	33037	46595	79639	33039	46599	205	567	792	361	411	531	3328	3859	2408	1451
FIRENZE.....	510531	335423	175108	506908	331118	175790	2401	11614	13415	11026	2389	3282	18854	22136	17851	4285
FOGGIA.....	149111	138444	10667	148366	137340	11026	293	8579	9871	1194	2767	428	1124	1552	1526	26
FOLLIGNO.....	63337	39013	24324	63339	39014	24324	66	1671	1760	1166	307	388	1767	2155	1644	511
FONZANO.....	19737	14837	4900	19634	14736	4898	31	99	139	111	12	1083	874	1957	810	1147
FORLÌ.....	69750	25159	44591	69399	25000	44399	100	361	461							

TAV. II. — RIASSUNTO DELLA POPOLAZIONE PRESENTE ED ASSENTE. Censimento 1871.

Circondari.

Table with 15 columns: CIRCONDARI, DISTRETTI, and population/absence data categorized by 'Popolazione presente' (Complexiva, Con dimora stabile, Con dimora occasionale) and 'Assenti dal Comune' (per meno di sei mesi, per più di sei mesi, Totale degli assenti).

TAV. II. — RIASSUNTO DELLA POPOLAZIONE PRESENTE ED ASSENTE. Censimento 1871.

Circondari.

Table with 15 columns: CIRCONDARI, DISTRETTI, and population/absence data categorized by 'Popolazione presente' (Complexiva, Con dimora stabile, Con dimora occasionale) and 'Assenti dal Comune' (per meno di sei mesi, per più di sei mesi, Totale degli assenti).

TAV. II. — RIASSUNTO DELLA POPOLAZIONE PRESENTE ED ASSENTE.

Censimento 1871.

Circondari.

CIRCONDARI o DISTRETTI	Popolazione presente										Assenti dal Comune					
	COMPLESSIVA			CON DIMORA STABILE			CON DIMORA OCCASIONALE				per meno di sei mesi	per più di sei mesi	TOTALE degli assenti			
	TOTALE	agglomerata nei centri delle frazioni	sparsa nella campagna	TOTALE	agglomerata nei centri delle frazioni	sparsa nella campagna	di passaggio	per qualche tempo	TOTALE	agglomerata			sparsa	TOTALE	dai centri delle frazioni	dalla campagna
PADOVA.....	127401	58252	69149	124366	55780	68586	446	2589	3035	2472	563	406	1679	2085	1188	897
PALERMO.....	364421	361135	3286	360722	357687	3035	1906	1793	3699	3448	251	2626	3186	5812	5657	165
PALLANZA.....	65647	62113	3534	63918	60472	3446	255	1474	1729	1641	88	1358	5336	6694	6467	227
PALMANUOVA.....	25592	23657	1935	25247	23419	1828	138	207	345	238	107	275	862	1137	1090	47
PALME.....	118815	115894	2921	116493	113764	2729	246	2076	2322	2130	192	321	1274	1595	1568	27
PAOLA.....	94426	65739	28687	93780	65358	28422	214	432	646	381	265	1409	2542	3951	3048	903
PARMA.....	148286	76358	71928	144551	73495	71056	737	2998	3735	2863	872	2078	4921	6999	3996	3003
PATTI.....	86244	49824	36420	85125	48947	36178	150	969	1119	877	242	1155	1284	2439	2012	427
PAVIA.....	149987	123576	26411	147973	121935	26038	326	1688	2014	1641	373	969	3367	4336	3780	556
PAVULLO nel Frignano	64405	15051	49354	63897	14852	49045	217	291	508	199	309	4226	6305	10531	3195	7336
PENNE.....	103821	42591	61230	101920	41094	60826	217	1684	1901	1497	404	620	1625	2245	1417	828
PERUGIA.....	216354	73395	142959	214273	71944	142329	373	1708	2081	1451	630	970	4699	5669	3197	2472
PESARO.....	102125	44265	57860	101127	43522	57605	237	761	998	743	255	602	3377	3979	2254	1725
PIACENZA.....	146943	94563	52380	144706	92985	51721	459	1778	2237	1578	659	1497	5082	6579	5142	1497
PIAZZA Armerina...	79950	75769	4181	78333	74702	3631	271	1346	1617	1067	550	180	568	748	703	45
PIEDIMONTE d'Alife..	51854	43730	8124	50859	43043	7816	28	967	995	687	308	282	847	1129	1067	62
PIEVE di Cadore....	18716	18244	472	18544	18077	467	44	128	172	167	5	791	2477	3268	3189	79
PINEROLO.....	133800	89039	44761	131146	87210	43936	453	2201	2654	1829	825	1216	7447	8663	5693	2970
PIOVE di Sacco.....	32869	9889	22980	32534	9702	22832	54	281	335	187	148	70	334	404	183	221
PISA.....	206848	135261	71587	202911	132310	70601	676	3261	3937	2951	986	1302	3897	5199	4028	1171
PISTOIA.....	101638	38100	63538	99232	36606	62626	244	2162	2406	1494	912	1822	8246	10068	5496	4572
POLESELLA.....	17362	9495	7867	17219	9392	7827	25	118	143	103	40	57	228	285	196	89
PONTREMOLI.....	33563	24854	8709	33306	24649	8657	36	221	257	205	52	1128	1903	3031	2426	605
PORDENONE.....	55489	40807	14682	55227	40594	14633	59	203	262	213	49	280	2341	2621	2190	431
PORTOGRUARO.....	35440	21160	14280	34987	20889	14098	49	404	453	271	182	203	592	795	532	263
PORTO MAURIZIO....	61517	50680	1837	60102	58474	1628	376	1039	1415	1206	209	945	3038	3983	3896	87
POTENZA.....	182865	176488	6377	181433	175345	6088	371	1061	1432	1143	289	1325	7273	8598	8428	170
POZZUOLI.....	72037	57827	14210	70573	56523	14050	410	1054	1464	1304	160	758	2697	3455	2992	463
RAVENNA.....	81438	40191	41247	80734	39667	41047	213	491	704	504	200	142	1242	1384	887	497
REGGIO di Calabria..	124280	104675	19605	122878	103432	19446	370	1032	1402	1243	159	1299	2010	3309	3007	302
REGGIO nell'Emilia..	177886	74170	103716	174710	72670	102040	1508	1668	3176	1500	1676	5161	5758	10919	5773	5140
REVERE.....	24433	5953	18480	24257	5874	18383	20	156	176	79	97	111	219	330	149	181
RIETI.....	83697	58566	25131	80902	57213	23689	379	2416	2795	1353	1442	1075	1958	3033	2499	534
RIMINI.....	81408	30687	50721	80703	30256	50447	157	548	705	431	274	1706	2613	4319	1961	2358
ROCCA SAN CASCIANO.	45335	15577	29758	44704	15346	29358	100	531	631	231	400	396	1057	1453	831	622
ROMA.....	420875	385926	34949	371595	358938	12657	4551	44729	49280	26988	22292	2420	6025	8445	8201	244

TAV. II. — RIASSUNTO DELLA POPOLAZIONE PRESENTE ED ASSENTE.

Censimento 1871.

Circondari.

CIRCONDARI o DISTRETTI	Popolazione presente										Assenti dal Comune					
	COMPLESSIVA			CON DIMORA STABILE			CON DIMORA OCCASIONALE				per meno di sei mesi	per più di sei mesi	TOTALE degli assenti			
	TOTALE	agglomerata nei centri delle frazioni	sparsa nella campagna	TOTALE	agglomerata nei centri delle frazioni	sparsa nella campagna	di passaggio	per qualche tempo	TOTALE	agglomerata			sparsa	TOTALE	dai centri delle frazioni	dalla campagna
ROSSANO.....	57172	53832	3340	54573	52388	2185	230	2369	2599	1444	1155	886	620	1506	1478	23
ROVICO.....	39674	20781	18893	38988	20263	18725	104	582	686	518	168	193	979	1172	1007	165
SACILE.....	20089	14335	5754	19911	14177	5734	25	153	178	158	20	81	1585	1666	1522	144
SALA Consilina.....	86108	82988	3120	85386	82356	3030	189	533	722	632	90	1154	5846	7000	6922	78
SALERNO.....	251682	228823	22859	248989	226439	22550	536	2157	2693	2384	309	1965	4095	6060	5355	205
SALÒ.....	59080	53934	5146	57068	52312	4756	409	1603	2012	1622	390	1166	1896	3062	2909	153
SALUZZO.....	158956	96239	62717	156578	94595	61983	344	2034	2378	1644	734	1891	6355	8246	5627	2319
S. BARTOLO in Galdo.	57698	57204	494	57566	57078	488	50	82	132	126	6	129	838	967	966	1
S. BONIFACIO.....	32176	22729	9447	31810	22548	9262	26	340	366	181	185	67	437	504	363	141
S. DANIELE del Friuli	28668	25935	2733	28325	25602	2723	43	300	343	333	10	111	1072	1183	1075	108
S. DONÀ di Piave...	29936	4747	25189	29524	4502	25022	178	234	412	245	167	129	398	527	168	359
SANGUINETTO.....	20493	5250	15243	20310	5149	15161	16	167	183	101	82	53	309	362	134	228
S. MINIATO.....	109320	45935	63385	108316	45438	62378	162	842	1004	497	507	671	2439	3110	1602	1508
S. PIETRO al Natissone	14051	8584	5467	13915	8503	5412	11	125	136	81	55	404	1111	1515	1028	487
S. PIETRO Incariano.	25918	18541	7377	25593	18372	7321	55	170	225	169	56	76	336	412	303	109
S. REMO.....	65536	60434	5102	64156	59361	4795	229	1151	1380	1073	307	1051	3242	4293	4083	210
S. SEVERO.....	126414	123872	2542	123879	122837	1042	454	2081	2535	1035	1500	267	1292	1559	1552	7
S. ANGELO de' Lomb.	115792	105291	10501	114799	104729	10070	135	858	993	562	431	872	2204	3076	2947	129
S. VITO al Tagliam...	28404	23759	4645	28061	23429	4632	38	305	343	336	13	110	1071	1181	1082	99
SASSARI.....	81705	77113	4682	80211	76034	4177	480	1104	1584	1079	505	341	765	1106	1024	82
SAVONA.....	94019	58803	35216	91533	56832	34701	696	1790	2486	1971	515	1035	5399	6434	4613	1821
SCHIO.....	45060	21384	23676	44630	21065	23565	84	346	430	319	111	325	1492	1817	970	847
SCIACCA.....	54616	53395	1221	54227	53036	1191	48	341	389	359	30	93	373	466	461	5
SERMIDE.....	18981	5154	13827	18901	5127	13774	34	46	80	27	53	40	146	186	65	121
SIENA.....	136536	68541	67995	131803	65650	66153	643	4090	4733	2891	1842	874	2619	3493	2460	1033
SIRACUSA.....	86307	82727	3580	84064	81430	2634	330	1913	2243	1297	946	721	865	1586	1565	21
SOLMONA.....	79818	73440	6378	79226	72879	6347	176	416	592	561	31	966	7518	8484	8288	196
SONDRIO.....	111241	99309	11932	109275	97887	11388	146	1820	1966	1422	544	1754	6361	8115	7378	737
SORA.....	142342	86139	56203	141494	85634	55860	138	710	848	505	343	1505	3921	5426	4382	1044
SPEZIA.....	98209	69074	29135	93317	65801	27516	764	4128	4892	3273	1619	1116	4067	5183	4390	793
SPILIMBERGO.....	32169	23989	8180	31829	23697	8132	62	278	340	292	48	506	2593	3099	2185	914
SPOLETO.....	71424	47034	24390	70758	46548	24210	148	518	666	486	180	1647	3922	5569	4746	823
SUSA.....	86419	75470	10949	84257	73676	10581	237	1925	2162	1794	368	791	4128	4919	4450	469
TARANTO.....	135340	120774	14566	130828	118929	11899	440	4072	4512	1845	2667	546	1318	1864	1747	117
TARCENTO.....	25776	24472	1304	25548	24253	1295	70	158	228	219	9	107	794	901	862	39
TEMPIO Pausania....	25708	14092	11616	24074	1											

TAV. II. — RIASSUNTO DELLA POPOLAZIONE PRESENTE ED ASSENTE.

Censimento 1871.

Circondari.

CIRCONDARI o DISTRETTI	Popolazione presente											Assenti dal Comune				
	COMPLESSIVA			CON DIMORA STABILE			CON DIMORA OCCASIONALE					per meno di sei mesi	per più di sei mesi	TOTALE degli assenti		
	TOTALE	agglomerata nei centri delle frazioni	sparsa nella campagna	TOTALE	agglomerata nei centri delle frazioni	sparsa nella campagna	di passaggio per qualche tempo	TOTALE	agglomerata	sparsa	TOTALE			dai centri delle frazioni	dalla campagna	
TERAMO	142183	70401	71782	141530	69855	71675	149	504	653	546	107	1035	3218	4253	3278	978
TERMINI Imerose	113254	112587	667	111936	111392	544	192	1126	1318	1195	123	227	1045	1272	1257	14
TERNI	69271	35096	34175	67577	34019	33558	209	1485	1694	1077	617	687	2065	2752	2103	646
TERRANUOVA di Sicilia	54892	53478	1414	53547	52080	567	164	1181	1345	498	847	94	300	394	387	7
TIENE	25109	16826	8283	24840	16659	8181	28	241	260	167	102	77	395	472	371	101
TOLMEZZO	32882	30615	2267	32582	30341	2241	67	233	300	274	26	745	2760	3505	3233	272
TORINO	505034	411727	93307	490074	400085	89989	2702	12258	14960	11642	3318	4421	17880	22301	18444	3857
TORTONA	62632	46644	15988	62044	46201	15843	111	477	588	443	145	430	3416	3846	3264	581
TRAPANI	102557	64098	38459	100925	62697	38228	522	1110	1632	1401	231	719	1141	1863	1612	251
TREGNAGO	18998	6470	12528	18769	6370	12399	34	195	229	100	129	115	479	594	219	375
TREVIGLIO	103849	80491	23358	102331	79285	23046	159	1359	1518	1206	312	684	2160	2844	2526	318
TREVISO	97127	37324	59803	95590	36296	59294	171	1366	1537	1028	509	399	2421	2820	1420	1400
UDINE	67980	63826	4154	66397	62264	4133	189	1394	1583	1562	21	350	2265	2615	2529	86
URBINO	110947	40708	70239	109960	40114	69846	390	597	987	594	393	2020	3533	5553	2842	2711
VALDAGNO	26436	4216	22220	26223	4141	22082	31	182	213	75	138	73	684	757	175	582
VALDOBBIADENE	23374	19702	3672	23076	19451	3625	54	244	298	251	47	113	478	591	506	85
VALLO della Lucania	100109	93074	7035	99203	92375	6828	250	656	966	699	207	605	5483	6088	5935	153
VARALLO	32475	29557	2918	31517	28683	2834	135	823	958	874	84	443	4498	4941	4593	348
VARESE	133572	111287	22285	130993	108976	22017	214	2365	2579	2311	268	1093	10707	11800	10555	1245
VASTO	111841	88704	23137	111087	88203	22884	141	613	754	501	253	347	2042	2389	2156	233
VELLETRI	73063	63667	9096	66887	61828	5059	131	6045	6176	2139	4037	494	792	1286	1255	31
VENEZIA	141694	139695	1999	134526	132876	1650	2310	4858	7168	6819	349	1054	5775	6829	6798	37
VERCELLI	145207	124019	21188	142621	121961	20660	408	2178	2586	2058	528	931	3000	3931	3547	384
VERGATO	46844	14766	32078	46401	14574	31827	193	250	443	192	251	2888	2317	5205	2099	3106
VEROLANUOVA	56690	46176	10514	55665	45542	10123	149	876	1025	634	391	295	1152	1447	1279	168
VERONA	121294	94782	26512	117827	91895	25932	334	3133	3467	2887	580	991	2232	3223	2758	465
VIADANA	29752	24873	4879	29526	24676	4850	53	173	226	197	29	180	794	974	887	87
VICENZA	91780	54833	36947	89795	53353	36442	214	1771	1985	1480	505	360	1674	2034	1533	501
VILLAFRANCA di Ve- rona	21729	14430	7299	21379	14182	7197	74	276	350	248	102	80	462	542	414	128
VITERBO	157770	137803	19967	152456	134622	17834	520	4794	5314	3181	2133	694	2202	2896	2674	222
VITTORIO	43235	28264	14971	42824	27919	14905	83	328	411	345	66	196	1286	1482	1056	426
VOGHERA	118638	88546	30092	117131	87316	29815	299	1208	1507	1230	277	681	3166	3847	3220	627
VOLTA Mantovana	13442	8586	4856	13177	8470	4707	33	232	265	116	149	52	239	291	250	41
VOLTERRA	59111	33453	25658	55657	32422	23235	296	3158	3454	1031	2423	315	1049	1364	1089	275
Totale del Regno	26801154	19921633	6879521	26291083	19568998	6722083	96566	113505	510071	352635	157436	252194	760232	1012426	811368	201023

TAV. II. — RIASSUNTO DELLA POPOLAZIONE PRESENTE ED ASSENTE.

Censimento 1871.

Compartimenti.

COMPARTIMENTI E PROVINCIE	Popolazione presente											Assenti dal Comune				
	COMPLESSIVA				CON DIMORA STABILE			CON DIMORA OCCASIONALE				per meno di sei mesi	per più di sei mesi	TOTALE degli assenti		
	TOTALE	agglomerata nei centri delle frazioni	sparsa nella campagna	TOTALE	agglomerata nei centri delle frazioni	sparsa nella campagna	di passaggio per qualche tempo	TOTALE	agglomerata	sparsa	TOTALE			dai centri delle frazioni	dalla campagna	
COMPARTIMENTI E PROVINCIE.																
Piemonte																
ALESSANDRIA	683361	467890	215471	675916	462533	213383	1690	5755	7445	5357	2088	5709	28547	34256	26223	8033
CUNEO	618232	381570	236662	610681	376181	234500	1606	5945	7551	5389	2162	11618	26400	38018	28401	9617
NOVARA	624985	522545	102440	612388	512557	100331	1671	10426	12097	9988	2109	6221	33006	39317	34575	4742
TORINO	972986	770890	193096	949024	761328	187696	3968	19994	28962	18562	5400	10525	44020	54545	43882	10663
Totale Piemonte	2895564	2151895	747669	2848569	2112599	735910	8935	42120	51055	39296	71759	34073	132063	166136	133081	33055
Liguria																
GENOVA	716759	515054	201705	692276	494130	198146	7783	16700	24483	20924	3559	9619	39988	49427	37160	12267
PORTO MAURIZIO	127059	120114	6939	124258	117835	6423	605	2190	2795	2279	516	1996	6280	8276	7979	297
Totale Liguria	843812	635168	208644	816534	611965	204569	8388	18890	27278	23203	4075	11615	46088	57703	45139	12564
Lombardia																
BERGAMO	368152	280711	87441	362639	276261	86378	782	4731	5518	4450	1063	5305	13875	18680	14945	3735
BRESCIA	456023	379019	77004	443307	360499	73808	1732	10984	12716	9520	3196	5490	13048	18538	16882	1656
COMO	477642	393816	83826	469183	386527	82656	805	7504	8459	7289	1170	3906	32510	36416	32253	4163
CREMONA	300595	236256	64339	295597	232469	63128	1019	3970	4998	3787	1211	1890	7818	9708	8516	1192
MANTOVA	288942	156540	132402	284420	153646	130774	890	3632	4522	2894	1638	1576	6741	8317	6596	1721
MILANO	1009794	814208	195586	986539	794849	191690	3863	19302	23255	19359	3896	7700	31664	39364	34334	5030
PAVIA	448435	363353	85082	443297	359307	83990	884	4264	5138	4046	1092	4515	13556	18071	16076	1995
SONDRIO	111241	99309	11932	109275	97867	11388	146	1820	1966	1422	544	1754	6361	8115	7378	737
Totale Lombardia	3460824	2723212	747612	3394257	2670445	723812	10211	56356	66567	52767	13800	32136	125073	157209	136980	20220
Veneto																
BELLUNO	175292	141546	33736	173327	139851	33476	358	1597	1955	1695	260	3904	13510	17414	14513	2901
PADOVA	364430	123128	241302	350028	119614	239414	694	4708	5402	3514	1888	940	4888	5828	2601	3227
ROVIGO	200835	83870	116965	198579	82552	116027	383	1873	2256	1318	938	906	2747	3653	2174	1479
TREVISO	352538	166724	185814	348565	164113	184452	685	3288	3973	2611	1362	1646	8368	10014	5840	4174
UDINE	481586	412533	69053	475825	407324	68501	1054	4707	5761	5209	552	5575	25524	31099	27454	3645
VENEZIA	337538	226467	111071	327815	218137	109678	2770	6053	9723	8330	1393	3668	9421	13089	10996	2093
VERONA	367437	215814	151623	360351	210833	149518	775	6311	7086	4981	2105	2196	6550	8746	5843	2903
VICENZA	363161	174049	189112	358390	170934	187456	641	4130	4771	3115	1656	1756	8682	10438	6163	4275
Totale Veneto	2642807	1544131	1098676	2601880	1513358	1088522	7360	33567	40927	30773	10154	20591	79690	100281	75584	24697
Emilia																
BOLOGNA	439232	179282	259950	429086	173569	255517	3302	6844	10146	5713	4433	6153	10016	17099	7477	9592
FERRARA	215369	96984	118385	212369	95304	117065	806	2194	3000	1620	1380	773	2563	3336	2012	1324

TAV. II. — RIASSUNTO DELLA POPOLAZIONE PRESENTE ED ASSENTE.

Censimento 1871.

Compartimenti.

COMPARTIMENTI E PROVINCIE	Popolazione presente											Assenti dal Comune				
	COMPLESSIVA			CON DIMORA STABILE			CON DIMORA OCCASIONALE					per meno di sei mesi	per più di sei mesi	TOTALE degli assenti		
	TOTALE	agglomerata nei centri delle frazioni	sparsa nella campagna	TOTALE	agglomerata nei centri delle frazioni	sparsa nella campagna	di passaggio	per qualche tempo	TOTALE	agglomerata	sparsa			TOTALE	dai centri delle frazioni	dalla campagna
Forlì	234090	84407	149683	232427	83284	149143	498	1165	1663	1123	540	2166	5064	7230	3471	3759
MODENA	273231	80845	192386	270413	79230	191174	890	1928	2818	1606	1212	5157	10430	15587	5676	9911
PARMA	264381	121635	142746	259278	118184	141094	1230	3864	5103	3451	1652	3750	9609	13359	7557	5802
PIACENZA	225775	129600	96175	222746	127641	95105	664	2365	3029	1959	1070	2028	8410	10438	7550	2383
RAVENNA	221115	97095	124020	219095	95817	123278	441	1579	2020	1278	742	600	4085	4685	2664	2021
REGGIO nell'Emilia	240635	92737	147898	236996	91055	145941	1629	2010	3639	1682	1957	5670	7369	13039	6796	6243
	2113828	882585	1231243	2082410	864153	1218257	9469	21949	31418	18432	12986	26297	58446	84743	43203	41540
Umbria																
PERUGIA	549601	272630	276971	539694	266242	273452	1307	8600	9907	6388	3519	4932	15245	20177	14847	5330
Marche																
ANCONA	262349	131491	130858	259843	129517	130326	593	1913	2506	1974	532	4313	10006	14319	8940	5379
ASCOLI Piceno.....	203004	97016	105988	201653	96812	104841	389	962	1351	1104	247	3001	7932	10933	7210	3723
MACERATA	236994	114869	122125	235224	113456	121768	358	1412	1770	1413	357	3711	11203	14914	10449	4465
PESARO e URBINO..	213072	84973	128099	211087	83636	127451	627	1358	1985	1337	648	2622	6910	9532	5096	4436
	915419	429249	486170	907807	423421	484386	1967	5645	7612	5828	1784	13647	36051	49698	31695	18003
Toscana																
AREZZO	234645	86581	148064	231707	84821	146886	574	2364	2938	1760	1178	2065	6968	9028	4734	4294
FIRENZE	766824	423235	343589	749368	409987	339381	2907	14549	17456	13248	4208	6171	30596	36767	25780	10987
GROSSETO	107457	74202	33255	93885	69173	24712	1078	12494	13572	5029	8543	961	1754	2715	2057	658
LIVORNO	118851	107080	11771	115036	103364	11672	1561	2254	3815	3716	99	1472	3019	4491	4284	207
LUCCA	280399	122329	158070	275895	120434	155461	598	3906	4504	1895	2609	4692	11276	15968	8612	7356
MASSA e CARRARA.	161944	124053	37891	159587	122237	37350	382	1975	2357	1816	541	3693	7396	11089	9080	2009
PISA	265959	168714	97245	258568	164732	93836	972	6419	7391	3982	3409	1617	4946	6563	5117	1446
SIENA	206446	100826	105620	200900	97473	103517	855	4601	5456	3353	2103	1373	4268	5641	3943	1698
	2142525	1207020	935505	2085036	1172221	912315	8927	48562	57489	34799	22690	22044	70218	92262	63607	28655
Lazio																
ROMA	836704	727179	109525	766785	690364	76421	5643	64276	69919	36815	33104	4801	13559	18360	17196	1164
Abruzzi e Molise																
Aquila degli Abruzzi	332784	313786	18998	329883	311055	188328	611	2290	2901	2731	170	11205	24319	35524	34900	624
CAMPORASSO	364208	334803	29400	360490	331983	28507	721	2997	3718	2825	893	2844	8654	11498	11002	496
CHIETI	339986	230614	109372	337716	228987	108729	475	1795	2270	1627	643	2723	7175	9898	8639	1259
TERAMO	246004	112992	133012	243450	110949	132501	366	2188	2554	2043	511	1655	4843	6498	4695	1803
	1282982	992200	290782	1271539	982974	288565	2173	9270	11443	9226	2217	18127	44991	63418	59236	4182

TAV. II. — RIASSUNTO DELLA POPOLAZIONE PRESENTE ED ASSENTE.

Censimento 1871.

Compartimenti.

COMPARTIMENTI E PROVINCIE	Popolazione presente											Assenti dal Comune				
	COMPLESSIVA			CON DIMORA STABILE			CON DIMORA OCCASIONALE					per meno di sei mesi	per più di sei mesi	TOTALE degli assenti		
	TOTALE	agglomerata nei centri delle frazioni	sparsa nella campagna	TOTALE	agglomerata nei centri delle frazioni	sparsa nella campagna	di passaggio	per qualche tempo	TOTALE	agglomerata	sparsa			TOTALE	dai centri delle frazioni	dalla campagna
Campania																
AVELLINO	375691	323973	51718	373319	322102	51217	550	1822	2372	1871	501	2269	6051	8320	7765	555
BENEVENTO	232008	202174	29834	230714	201246	29468	332	912	1294	928	366	837	3587	4424	4077	347
CASERTA	697403	592241	105162	690524	587405	103119	1345	5534	6879	4836	2048	4351	12040	16391	14901	1490
NAPOLI	907752	837662	70090	892476	822999	69477	6695	8581	15276	14663	613	3881	13022	16903	15736	1167
SALERNO	541738	504302	37436	534982	499428	35554	1239	5517	6756	4874	1882	4109	16991	21100	20597	503
	2754592	2460352	294240	2722015	2433180	288835	10211	22366	32577	27172	5405	15447	51691	67138	63076	4062
Puglie																
BARI delle Puglie ..	604540	573770	30770	600182	570003	30179	1459	2899	4358	3767	591	3145	6385	9530	8948	582
FOGGIA	322758	307989	14769	314668	305344	9324	867	7923	8090	2645	5445	887	3041	3928	3882	46
LECCE	493594	447460	46134	484802	443028	41774	1271	7521	8702	4432	4360	2257	5098	7355	6975	380
	1420892	1329219	91673	1399652	1318375	81277	3597	17643	21240	10844	10396	6289	14524	20813	19805	1008
Basilicata																
POTENZA	510543	486596	23947	501795	481229	20566	1289	7459	8748	5367	3381	5981	16257	22238	20970	1268
Calabrie																
CATANZARO	412226	390169	22057	401644	384785	16859	1875	8707	10582	5384	5198	2990	5199	8189	8021	168
COSENZA	440408	366923	73545	432547	361230	71317	1006	6915	7921	5693	2228	11657	10473	22130	20375	1755
REGGIO di Calabria..	353608	313393	40215	347903	308466	39437	1358	4347	5705	4927	778	1811	4618	6429	5900	529
	1206302	1070485	135817	1182094	1054481	127613	4239	19969	24208	16004	8204	16458	20290	36748	34296	2452
Sicilia																
CALTANISSETTA	230066	217784	12282	226153	215317	10836	707	3206	3913	2467	1446	558	1602	2160	2065	95
CATANIA	495415	464550	30856	488908	459552	29356	1682	4825	6507	5007	1500	1983	4399	6382	5984	398
GIROGENTI	289018	285535	3483	285095	282419	2676	1142	2781	3923	3116	807	571	2282	2853	2844	9
MESSINA	420649	353595	67054	414321	348190	66131	2250	4078	6328	5405	923	4702	7379	12081	11150	931
PALERMO	617678	610325	7353	611080	604571	6509	2333	4265	6598	5754	844	3820	5821	9641	9432	209
SIRACUSA	294885	282776	12109	290590	280236	10354	777	3518	4295	2540	1755	1313	2199	3512	3365	147
TRAPANI	236388	193531	42857	234332	191791	42541	636	1420	2056	1740	316	872	2185	3057	2777	280
	2584099	2408105	175994	2550479	2382076	168403	9527	24093	33620	26029	7591	13819	25867	39686	37617	2069
Sardegna																
CAGLIARI	393208	378617	14591	382843	372445	10398	1876	8489	10365	6172	4193	3463	6976	10439	9918	521
SASSARI	243452	222990	20462	237754	219470	18284	1447	4251	5698	3520	2178	2174	3203	5377	5142	229
	636660	601607	35053	620597	591915	28682	3323	12740	16063	9692	6371	5637	10170	15816	15066	750

TAV. II. — RIASSUNTO DELLA POPOLAZIONE PRESENTE ED ASSENTE.

Censimento 1871.

Riassunto.

RIASSUNTO DEI COMPARTIMENTI	Popolazione presente											Assenti dal Comune				
	COMPLESSIVA			CON DIMORA STABILE			CON DIMORA OCCASIONALE					per meno di sei mesi	per più di sei mesi	TOTALE degli assenti		
	TOTALE	agglomerata nei centri delle frazioni	sparsa nella campagna	TOTALE	agglomerata nei centri delle frazioni	sparsa nella campagna	di passaggio	per qualche tempo	TOTALE	agglomerata	sparsa			TOTALE	dei centri delle frazioni	della campagna
RIASSUNTO DEI COMPARTIMENTI.																
Piemonte	2899564	2151895	747660	2848500	2112599	735910	8935	42120	51055	30296	11759	34073	132063	166136	133081	33059
Liguria	843812	635168	208644	816534	611965	204569	8388	18890	27278	23203	4075	11615	46088	57703	45139	12564
Lombardia	3460824	2723212	737612	3394257	2670445	723812	10211	56356	66567	52767	13800	32136	125073	157209	136980	20229
Veneto	2642807	1544131	1098676	2601880	1513358	1088522	7300	33567	40927	30773	10154	20591	79690	100281	75584	24697
Emilia	2113828	882585	1231243	2082410	864153	1218257	9469	21949	31418	18432	12986	26297	58446	84743	43203	41540
Umbria	549601	272630	276971	539694	266242	273452	1307	8600	9907	6388	3519	4932	15245	20177	14847	5330
Marche	915419	429249	486170	907807	423421	484386	1967	5645	7612	5828	1784	13647	36051	49698	31695	18003
Toscana	2142525	1207020	935505	2085036	1172221	912815	8927	48562	57489	34799	22690	22044	70218	92262	63607	23655
Lazio	836704	727179	109525	766785	690364	76421	5643	64276	69919	36815	33104	4801	13559	18360	17196	1164
Abruzzi e Molise	1282982	992200	290782	1271539	982974	288565	2173	9270	11443	9226	2217	18427	44991	63418	59236	4182
Campania	2754592	2460352	294240	2722015	2433180	288835	10211	22366	32577	27172	5405	15447	51691	67138	63076	4062
Puglie	1420892	1329219	91673	1399652	1318375	81277	3597	17643	21240	10844	10398	6289	14524	20813	19805	1005
Basilicata	510543	486596	23947	501795	481229	20566	1289	7459	8748	5367	3381	5981	16257	22238	20970	1268
Calabria	1206302	1070485	135817	1182094	1054481	127613	4239	19969	24208	16004	8204	16458	20290	36748	34296	2452
Siella	2584099	2408105	175994	2550479	2382076	168403	9527	24093	33620	26029	7591	13819	25667	39686	37617	2069
Sardegna	636660	601607	35053	620597	591915	28682	3323	12740	16063	9692	6371	5637	10179	15816	15066	750
REGNO	26801154	19921633	6879521	26291083	19568998	6722085	96566	413505	510071	352635	157436	252194	760232	1012426	811393	201028

TAVOLA III.

CENTRI DI POPOLAZIONE

DAI DUE AI SEI MILA ABITANTI

NB. — I nomi dei centri sono, per la massima parte, gli stessi dei comuni, eccettuati quelli in carattere corsivo e preceduti dal nome chiuso tra parentesi del comune cui appartengono.

TAV. III. — CENTRI DI POPOLAZIONE DAI DUE AI SEI MILA ABITANTI.

Censimento 1871.

Centri.

CENTRI	POPOLAZIONE		CENTRI	POPOLAZIONE		CENTRI	POPOLAZIONE	
	del Centro	del Comune		del Centro	del Comune		del Centro	del Comune
Alessandria.			(Iesi) Mercatale	2035	18912	Offida	2019	4676
Balzola	2693	2992	(Loreto) Montereale	3105	8083	Porto San Giorgio	3214	3214
Bassignana	2619	3485	Osimo	4853	17086	Ripatransone	2225	5923
Calliano	2058	2956	Senigallia	4854	22197	San Benedetto del Tronto ..	4512	6112
Canelli	2008	4892	Aquila degli Abruzzi.			Avellino.		
Cassine	2617	5221	Antrodoto	3372	3781	Accadia	4346	4346
Castellazzo Bormida	5172	6049	Avezzano	5074	5901	Altavilla Irpina	3975	4403
Castelnuovo Scrivia	5372	7100	Barisciano	2615	3467	Andretta	4073	4372
Felizzano	2402	2623	Capestrano	3166	3374	Aquilonia	2785	2797
Frassineto Po	2086	2353	Capistrello	2066	3229	Atripalda	4330	5726
Fubine	2226	3164	Castel di Sangro	4338	5239	Bagnoli Irpino	3409	3409
Gavi	2485	6304	Celano	5683	6773	Bajano	2722	2722
Lu	3099	3960	Cittaducale	2067	4086	Bisaccia	5342	5342
Mirabello Monferrato	2701	3055	Gioja de' Marsi	2222	2392	Bonito	2108	3597
Moncalvo	2615	4067	Introdacqua	2836	3293	Calabritto	2975	2975
Montemagno	2298	3342	Luco	3227	3298	Caposele	3892	4054
Nizza Monferrato	3128	5902	Magliano de' Marsi	2428	3923	Carife	2225	2225
Occimiano	2035	2315	Pacentro	3991	4032	Casalbore	2140	2169
Ovada	4675	7053	Paganica	2782	4587	Castelfranci	2199	2689
Oviglio	2317	2958	Pentima	2541	2547	(Cervinara) Piazza Trescine ..	2205	8051
Pontecurone	2259	3006	Pescina	3821	5156	Fantanarosa	2120	2827
Pozzolo Formigaro	2438	3469	Pescocostanzo	2084	2095	Forino	2405	3764
Quargento	2095	3017	Pettorano sul Gizio	2923	3688	Gesualdo	3096	3857
Rivalta Bormida	2112	2398	Rajano	3044	3297	Greci	3556	3556
Rocchetta Tanaro	2288	3270	Scanno	2247	2515	Grottaminarda	2685	4769
Sale	3078	5850	Scurcola	2812	3487	Lioni	4292	4486
San Damiano d'Asti	2846	8127	Tagliacozzo	3127	7407	Mercogliano	2201	3090
San Salvatore Monferrato ..	4725	6888	Arezzo.			Mirabella Eclano	2026	6285
Sezzè	2455	2921	Castiglione Fiorentino	2121	12935	Montaguto	2159	2159
Solero	3616	3722	Cortona	3973	26263	Montecalvo Irpino	4420	4426
Tonco	2037	2172	Montevarchi	3303	9694	Monteforte Irpino	2486	4200
Viguzzolo	2246	2459	San Giovanni Val d'Arno ..	2863	4558	Monteleone di Puglia	3616	3642
Villanova di Casale Monferr.	3042	3266	San Sepolcro	3586	8068	Montemarano	2684	2684
Ancona.			Ascoli Piceno.			Monteverde	2325	2325
(Ancona) Grazie	2929	45741	Monte Fortino	2329	2528	Morra Irpino	2539	2849
Chiaravalle	2829	4398				Mugnano del Cardinale	2486	3171

TAV. III. — CENTRI DI POPOLAZIONE DAI DUE AI SEI MILA ABITANTI.

Censimento 1871.

Centri.

CENTRI	POPOLAZIONE		CENTRI	POPOLAZIONE		CENTRI	POPOLAZIONE	
	del Centro	del Comune		del Centro	del Comune		del Centro	del Comune
Nusco.....	2886	4473	Belluno *.....	5400	15509	Brignano Gera d'Adda.....	2575	3060
Orsara Dauno Iripina.....	5117	5117	(Id.) <i>Castion</i>	3081	"	Calcio.....	2430	3182
Paternopoli.....	2028	2362	Feltre.....	4852	12435	Caravaggio.....	5878	7767
Prata di Principato Ultra..	2492	2635	Fonzaso.....	2689	4879	Clusone.....	2833	3838
Quindici.....	2056	2482				Cologno al Serio.....	2219	3019
Rocchetta Sant' Antonio...	3949	3949				Gandino.....	2922	3622
San Sossio.....	2067	2067	Benevento.			Lovere.....	2284	2838
Sant' Andrea di Conza.....	2141	2141	Airola.....	5010	5116	Martinengo.....	3112	4627
Savignano di Puglia.....	4052	4106	Baselice.....	3856	3868	Nembro.....	2286	3122
Solofra.....	4553	5771	(Buonalbergo) <i>Terra d'Oro</i> ..	2590	3441	Romano di Lombardia.....	3517	4663
Teora.....	4319	4319	Casalduni.....	2513	3560	Urgnano.....	3092	3818
Torella de' Lombardi.....	2617	2838	Castelfranco in Miscano...	4077	4077			
Vallata.....	3742	3742	Castelpagano.....	2801	2801	Bologna.		
Villanova del Battista.....	2018	2018	Castelvetrore in Val Fortore	4079	4079	(Bologna) <i>Dorgo Alemanni</i> ..	2631	115957
Volturara Iripina.....	4816	4816	Castelvetrore in Val Fortore	4079	4079	Budrio.....	2231	16219
Zungoli.....	2244	2244	Ceremaggiore.....	3367	3578	Castelfranco dell'Emilia...	2637	12460
			Cerreto Sannita.....	5925	6089	Castel S. Pietro dell'Emilia	2818	12330
			Circello.....	3081	3081	Medicina.....	2572	11355
Bari delle Puglie.			Colle Sannita.....	5278	5278	San Giovanni in Persiceto..	3290	15295
Alberobello.....	3873	4408	Fragneto l'Abate.....	2003	2083			
Bitetto.....	3472	5340	Frasso Telesino.....	3866	4137	Brescia.		
Bitritto.....	3431	3456	Guardia Sanframondi.....	4497	4596	Bagolino.....	3412	3791
Canneto di Bari.....	3083	3094	Molinara.....	2470	2470	Borgo San Giacomo.....	2284	2346
Capurso.....	3922	3922	Montefalcone di Val Fortore	3200	3202	Calcinato.....	2134	3699
Carbonara di Bari.....	5398	5437	Montesarchio.....	4880	6688	Carpenedolo.....	4215	5253
Cassano delle Murge.....	4076	4165	Paduli.....	2769	3780	Castenedolo.....	2042	3651
Ceglie del Campo.....	2406	2406	Pago Veiano.....	2141	2273	Chiari.....	5364	9479
Cisternino.....	3115	5450	Pescolanazza.....	2336	2386	Desonzano sul Lago.....	3224	4398
Montrone.....	2738	2742	Pietra Elcina.....	3114	3353	Ghedi.....	2783	3368
San Michele di Bari.....	3825	3923	San Giorgio la Molara.....	4744	4777	Gottolengo.....	2069	2712
San Nicandro di Bari.....	5207	5314	San Marco dei Cavoti.....	4918	4918	Leno.....	2654	4336
Toritto.....	5523	5523	Santa Croce di Morcone... Sant' Agata dei Goti.....	3967 3648	4197 8014	Manorbio.....	3730	4893
Turi.....	5920	6218	Solopaca.....	4168	4891	Montechiaro sul Chiese....	3012	7310
Valenzano.....	3940	3940				Nave.....	2250	2699
			Bergamo.			Orzinuovi.....	2601	6387
Belluno.			Alzano Maggiore.....	2296	2436	Palazzolo sull'Oglio.....	3483	4369
(Auronzo) <i>Villagrande</i>	2862	3942	(Bergamo) <i>Palazzi</i>	2854	37363			

* Compresso fra i Comuni urbani nella Tavola IV.

TAV. III. — CENTRI DI POPOLAZIONE DAI DUE AI SEI MILA ABITANTI.

Censimento 1871.

Centri.

CENTRI	POPOLAZIONE		CENTRI	POPOLAZIONE		CENTRI	POPOLAZIONE	
	del Centro	del Comune		del Centro	del Comune		del Centro	del Comune
Ponteveico.....	3469	6586	Sanluri.....	3988	4159	Bojano.....	3250	5706
Pralboino.....	2551	2838	Sant' Antioco.....	3063	3080	Bonefro.....	4449	4453
Quinzano d'Oglio.....	3795	4524	Santu Lussurgiu.....	4564	4564	Caccavone.....	2727	2752
Rovato.....	4151	7377	San Vero Milis.....	2097	2097	Campochiaro.....	2167	2189
Salò.....	3467	4962	San Vito.....	2813	2920	Campolieto.....	2240	2274
Travagliato.....	3002	3754	Sardara.....	2569	2569	Capracotta.....	3238	3238
Verolanuova.....	4206	5090	Scano Montiferro.....	2090	2090	Carpinone.....	2853	2954
Verolavecchia.....	2240	3591	Sedilo.....	2640	2640	Castelluccio Acqua Borrana	3976	3976
			Selargius.....	2900	2900	Castropignano.....	2737	3079
			Seneghe.....	2181	2182	Civitacampomariano.....	2711	2711
Cagliari.			Serramanna.....	2770	2776	Civitanova del Sannio....	3347	3534
Arbus.....	3646	3684	Serrenti.....	2112	2118	Colletorto.....	3278	3278
Aritzo.....	2102	2102	Siliqua.....	2149	2319	Ferrazzano.....	3208	3297
Borore.....	2042	2042	Sinnai.....	2920	3117	Forlì del Sannio.....	2592	2659
Bortigali.....	2850	2985	Terralba.....	4283	4308	Fossalto.....	2694	2757
Busachi.....	2163	2163	Toulada.....	2388	2791	Frosolone.....	2899	5633
Cabras.....	4100	4130	Uras.....	2241	2241	Gambatesa.....	3257	3257
Carloforte.....	4852	4895	Villacidro.....	4749	4749	Gildone.....	2707	2737
Cuglieri.....	4510	4549	Villaputzu.....	2531	2531	Guglionesi.....	4650	5286
Domusnovas.....	2602	2658	Villasor.....	2326	2464	Ielsi.....	2904	2904
Fluminimaggiore.....	2576	3142				Larino.....	5357	5739
Ghilarza.....	2599	2599	Caltanissetta.			Limosano.....	2627	2627
(Gonnosfanadiga) <i>Fanadiga</i> ..	3283	3787	Aidone.....	5660	6418	Lucito.....	2571	2571
Guasila.....	2005	2010	Butera.....	5035	5732	Lupara.....	2059	2059
Guspini.....	5275	5716	Calascibetta.....	5629	5791	Mirabello Sannitico.....	2445	2605
Isili.....	2354	2354	Campofranco.....	2039	2334	Miranda.....	2027	2027
Laconi.....	2099	2107	Delia.....	3642	3642	Monacilioni.....	2695	2695
Lanusei.....	2486	2487	Montedoro.....	2359	2867	Montagano.....	3722	3790
Macomer.....	2095	2390	Resuttano.....	4052	4117	Montecilfone.....	2233	2307
Mogoro.....	2236	2236	Sommatino.....	4644	4644	Montefalcone del Sannio...	3135	3230
Nurri.....	2195	2204	Vallelunga Pratameno....	5147	5167	Montenero di Bisaccia....	4039	4178
Oristano (città).....	2054	6996	Id. (sobborghi).....	4909	"	Monteroduni.....	3007	3060
Paulilatino.....	3024	3032	Villalba.....	3569	3571	Montorio nei Frentani....	2495	2498
Pauli Pirri.....	2993	2993				Morrone del Sannio.....	3601	3605
Samassi.....	2301	2308	Campobasso.			Oratino.....	2031	2031
Samugheo.....	2150	2150	Bagnoli del Trigno.....	4093	4210	Palata.....	3010	3036
San Gavino Monreale.....	2846	2846	Baranello.....	2867	3334	Petrella Tifernina.....	2786	2786
						Pietrabbondante.....	2406	3968

TAV. III. — CENTRI DI POPOLAZIONE DAI DUE AI SEI MILA ABITANTI.
Censimento 1871.

CENTRI	POPOLAZIONE		CENTRI	POPOLAZIONE		CENTRI	POPOLAZIONE	
	del Centro	del Comune		del Centro	del Comune		del Centro	del Comune
Pietracatella.....	3330	3330	Cervaro	2272	4836	Sparanise	3153	3375
Ripabottone	4849	4857	Cicciano	3722	3845	Teano	5119	12993
Ripalda	2066	2123	Cimitile	3273	3507	Traetto	4079	7467
Ripalimosano	3856	3937	Curti	2412	2448	Trentola	2049	2049
Roccamandolfi	2966	2966	Frignano Maggiore.....	2781	2781	Vairano Patenora	2369	3280
Rotello	2270	2270	Frignano Piccolo.....	2305	2305			
Salcito	2687	2687	Gallo	2310	2310			
San Giuliano del Sannio...	2326	2369	Grazzanise.....	2152	3433			
San Martino in Pensilis...	4046	4082	Isola del Liri.....	2668	5582	Catania.		
San Pietro Avellana.....	2024	2099	Lenola	3130	3130	Aci Catena	3184	4876
Santa Croce di Magliano...	4241	4256	Lusciano	2840	3954	(Acireale) <i>Palani</i>	2154	35787
Sant'Elia a Pianisi	4469	4469	Macerata di Marciariane...	2355	3541	Aci Sant'Antonio	3611	5934
Sepino	3736	5243	Mariglianella	2439	2465	Assoro	2745	3288
Tavenna	2159	2159	Marigliano	4025	10215	Calatabiano	2513	3172
Termoli	3189	3294	(Id.) <i>Lausdomini</i>	2298		Cerami	4962	5005
Toro	2352	2352	Mondragone	2582	3990	Gagliano Castelferrato	3963	4133
Trivento	4624	4978	Orta di Atella	2282	2446	Licodia	5645	5656
Tufara	2285	2285	Palma Campania	5248	7077	Malotto	2764	2764
Urvù	2856	2880	Parete	2054	2054	Mascalucia	2841	3071
Venafro	3906	4461	Pico	2004	2399	Mirabella Imbaccari.....	4074	4129
Vinchiaturò	3529	3781	Pietramelara	2871	3387	Misterbianco	5961	6299
			Pietravairano	2435	3367	Motta Sant'Anastasia	2947	3270
			Pignataro Maggiore.....	3389	3723	Nicolosi	2649	2656
Caserta.			Pontecorvo	5331	10759	Nissoria	2540	2653
Alife	2829	3201	Roccarainola	2391	3264	Palagonia	4909	4909
Alvito	2712	3985	San Cipriano d'Aversa	2869	3671	Pedara	3097	3097
Arienzo	2934	3757	San Donato Val di Comino	3112	4619	Piedimonte Etneo	2991	4824
Arpino	5646	11535	San Felice a Cancellò	4639	7375	Rammacca	2739	5189
Atina	2121	4211	San Giovanni Incarico	2241	2754	San Michele di Ganzaria...	3235	3293
Ausonia	2107	3228	San Nicola la Strada	3214	3726	Santa Maria di Licodia.....	2831	2831
Bellona	2206	2504	San Prisco	3691	3752	Trecastagne	2957	2984
Brusciano	2570	2758	Santa Maria a Vico	4572	5725	Viagrande.....	2289	2922
Cajazzo	3101	5892	Sant'Angelo d'Alife.....	2106	2315			
Capodrise	2809	2809	Sant'Elia Fiume Rapido...	2682	5288	Catanzaro.		
(Casagiove) <i>Casanova</i>	3805	4572	San Vitaliano	2004	2250	Arena	2441	2441
Casal di Principe	3604	3604	Saviano	2881	6584	Badolato	3932	3932
Casapulla	2835	2845	Sessa Aurunca	5517	20708	Borgia	3907	4069
Cassinò	5472	12639	Sora	5100	12074	Chiaravalle Centrache....	3896	3927

TAV. III. — CENTRI DI POPOLAZIONE DAI DUE AI SEI MILA ABITANTI.
Censimento 1871.

CENTRI	POPOLAZIONE		CENTRI	POPOLAZIONE		CENTRI	POPOLAZIONE	
	del Centro	del Comune		del Centro	del Comune		del Centro	del Comune
Cicala	2102	2102	Sersale	3189	3272	Tocco da Casauria.....	3902	4842
Cirò	3836	5038	Soriano	2920	2920	Torino di Sangro.....	3573	3994
Cortale	4229	4266	Squillace	2759	3046	Torricella Peligna.....	3157	4029
Cotrone	5760	7711	Strongoli	2235	2859	Villa Santa Maria	2576	2685
Curinga	3161	3161	Taverna	2093	2321			
Cutro	3162	3586	Tiriolo	2967	3581	Como.		
Davoli	3068	3146	Tropea	4646	5581	Cantù	2344	7429
Fabrizia	4528	5566				Cermenate	2035	2658
Filadelfia	5689	6028	Chieti.			Lecco	5117	7040
Gàsperina	3345	3414	Atessa	5197	9579	Mariano Comense	3609	4677
Girifalco	4548	4548	Bomba	2451	3040	Oggiono	2053	2863
Gizzeria	2290	2464	Caramanico	2864	4973	Turate	2332	2988
Guardavalle	3500	3561	Carunchio	2407	2474	Varese	5207	12605
Iscia	2249	2257	Casalanguida	2890	3026			
Maida	3604	4407	Casalbordino	3351	4745	Cosenza.		
Majerato	2314	2329	Casoli	2745	6028	Acri	4293	10717
Mesuraca	2627	2653	Castelfrentano	3025	5158	Ajeta	2927	3152
Mileto	2357	4421	Castiglione Messer Marino	4056	4056	Altomonte	3120	3142
Monterosso Calabro	2501	2562	Cupello	2726	2767	Belvedere Marittimo	2278	4858
Nicotera	4701	6347	Fara San Martino	2698	2709	Bisignano	4120	4450
Nocera Tirinese	2384	2691	Francavilla al Mare.....	2093	4404	Bocchigliero	3079	3179
Parghelia	2083	4080	Furci	2114	2114	Campana	2220	2247
Petilia Policastro	5182	5501	Gessopalena	3139	3275	Cariati	2170	3439
Petrizzi	2009	2014	Gissi	3790	4052	Cerchiara di Calabria	2963	2963
Potronà	2312	2429	Guardiagrele	3888	8776	Cetraro	2647	6473
Platania	2030	2632	Guilmi	2044	2059	Civita	2157	2157
San Nicola da Crissa	2198	2198	Lama de' Peligni.....	2319	3016	Fagnano Castello	3206	3618
San Pietro a Maida	2241	2285	Montazzoli	2921	2990	Fuscaldo	3928	9403
San Pietro Apostolo	2658	2680	Monteodorisio	2132	2204	Grimaldi	2364	3004
San Sostene	2042	2088	Orsogna	5126	6216	Grisolia Cipollina	2193	2748
Santa Caterina del Ionio ..	2615	2685	Paglieta	2448	4151	Laino Borgo	2845	3124
Sant'Andrea Apost. del Ionio	3553	3553	Palena	3552	4079	Longobucco	2473	3225
Sant'Onofrio	2446	2446	Palmoli	2999	3016	Lungro	5563	5724
San Vito sul Ionio	3032	3032	Pescara	2521	5238	Luzzi	2904	3844
Satriano	2431	2486	Pollutri	2808	3327	Montalto Uffugo	2380	6095
Savelli	4138	4138	San Buono	2634	2652	Montegiordano	2019	2019
Serra San Bruno	3630	5046	Scerni	2842	3633			
Serrastretta	2823	5380						

TAV. III. — CENTRI DI POPOLAZIONE DAI DUE AI SEI MILA ABITANTI.

Censimento 1871.

CENTRI	POPOLAZIONE		CENTRI	POPOLAZIONE		CENTRI	POPOLAZIONE	
	del Centro	del Comune		del Centro	del Comune		del Centro	del Comune
Mormanno.....	5890	5890	Cuneo.		(Campi Bisenzio) <i>Santa Maria</i>	2228	11642	
Oriolo.....	3464	3467			(Id.) <i>San Piero a Ponti..</i>	2079	"	
Orsomarso.....	2257	2317	Barge.....	2180 9972	Castelfiorentino.....	2828	7227	
Paola.....	5886	8468	Borgo San Dalmazzo.....	2468 4122	Certaldo.....	2256	7120	
Papasidero.....	2473	2088	Boves.....	3218 9549	Empoli.....	5719	16439	
Roggiano Gravina.....	3164	3330	Busca.....	3159 9533	Fiesole.....	3467	13180	
Rogliano.....	2431	4893	Canale.....	2973 4654	(Id.) <i>Settignano</i>	3472	"	
San Demetrio Corone.....	2421	3275	Caraglio.....	3240 6875	Figline Valdarno.....	4552	9723	
San Donato di Ninea.....	3037	3661	Caramagna.....	2748 3461	Fucecchio.....	3547	10716	
San Fili.....	2878	4128	Cavallermaggiore.....	3537 5470	Galluzzo.....	2226	14133	
San Lorenzo Bellizzi.....	2111	2111	Centallo.....	2091 4602	(Id.) <i>Impruneta</i>	2236	"	
San Lucido.....	2653	3237	Ceva.....	2068 4929	Modigliana.....	2615	6742	
San Marco Argentano.....	2738	4868	Cherasco.....	3457 8806	Pontassieve.....	2512	10051	
San Sosti.....	2778	3397	Chiusa di Pesio.....	2236 6338	(PortaalBorgo) <i>Capo di Strada</i>	3227	14809	
(Santa Domenica Jalao) <i>San</i>			Dronero.....	3124 7713	(Id.) <i>Valle d' Ombrone</i>	2277	"	
<i>Giuseppe</i>	2510	2534	Moretta.....	2216 3103	Porta Lucchese.....	2511	6094	
Sant' Agata di Esaro.....	2576	2882	Poveragno.....	2446 6887	San Casciano in Val di Pesa	2374	12388	
Saracena.....	3827	3827	Roccaforte di Mondovì.....	2065 3568	San Miniato.....	2213	16187	
Spezzano Albanese.....	4348	4348	Scarnafigi.....	2020 3243	Santa Croce sull'Arno.....	2493	6197	
Spezzano Grande.....	2042	2092	Sommariva del Bosco.....	4460 5662	Sesto Fiorentino.....	4583	13437	
Torranova di Sibari.....	2558	2605	Trinità.....	2051 3245				
Verbicaro.....	5159	5199	Villafalletto.....	2191 4171				
					Foggia.			
Cremona.			Ferrara.			Alberona.....	3550	3550
Annicco.....	2121	2302	Argenta.....	2187 16242	Apricena.....	5062	5368	
Casalbuttano (e Uniti).....	3520	5986	Cento.....	5223 19180	Aseoli Satriano.....	5575	6275	
Casalmaggiore.....	4265	16090	(Ferrara) <i>Marrara</i>	2055 72447	Biccari.....	4120	4120	
Gussola.....	2223	3680	(Id.) <i>San Martino</i>	2577	"			
Isola Dovarese.....	2338	2410	(Id.) <i>Vigarano Mainanزا</i>	2461	"			
Montodine.....	2108	2304	Pieve di Cento.....	3055 4981	Cagnano Varano.....	4135	4135	
Offanengo.....	2167	2338			Candela.....	5583	5690	
Ostiano.....	2657	3318			Casalnuovo Monterotaro.....	3548	3548	
Rivolta d'Adda.....	2956	3977			Casalvecchio di Puglia.....	2144	2144	
Scandolara Ravara.....	2036	2146	Firenze.			Castelluccio Valmaggiore.....	2702	2724
Soncino.....	3782	7268	Barberino di Mugello.....	2155 9886	Castelnuovo della Daunia.....	3312	3312	
Vailate.....	2591	2815	Borgo San Lorenzo.....	3008 12086	Celenza Valfortore.....	3458	3458	
Vescovato.....	2171	2283	Brozzi.....	2706 9517	Deliceto.....	4714	4714	
			(Id.) <i>Peretola</i>	3768	Faeto.....	3314	3338	
			(Id.) <i>San Domino</i>	2179	"			
					Ischitella.....	4480	4491	
					(Monte S. Angelo) <i>Mattinata</i>	2165	17242	

TAV. III. — CENTRI DI POPOLAZIONE DAI DUE AI SEI MILA ABITANTI.

Censimento 1871.

CENTRI	POPOLAZIONE		CENTRI	POPOLAZIONE		CENTRI	POPOLAZIONE	
	del Centro	del Comune		del Centro	del Comune		del Centro	del Comune
Orta Nova.....	3599	5434	Pontedecimo.....	2224	3041	Pitigliano.....	3970	4289
Panni.....	3967	3967	Prà.....	2032	4963	Roccastrada.....	2100	8127
Peschici.....	2085	2290	Rapallo.....	2579	10406			
Pietra Montecorvino.....	3117	3162	Recco.....	3028	5128	Lecce.		
Rodi.....	4011	5100	Riomaggiore.....	2135	3422	Calimera.....	2430	2472
Roseto Valfortore.....	5349	5349	San Francesco d'Albaro.....	2221	8690	Campi Salentina.....	4652	4990
Saline di Barletta.....	3236	3457	San Fruttuoso.....	4433	7366	Carovigno.....	4478	4790
San Ferdinando di Puglia.....	2654	2654	(Id.) <i>Incrociati</i>	2467	"	Casarano.....	4152	4358
San Marco la Catola.....	4290	4290	Santa Margherita Ligure.....	3616	7188	Copertino.....	4804	5178
San Paolo di Civitate.....	2465	2576	Sarzana.....	3667	9533	Corigliano d'Otranto.....	2622	2881
Sant' Agata di Puglia.....	5266	5268	Sestri Levante.....	2157	8793	Cutrofiano.....	2126	3779
Serracapriola.....	5147	5300	Varazze.....	4394	9179	Erchie.....	2626	2663
Troja.....	5971	6337	Voltri.....	5943	13255	Fragagnano.....	2544	2585
Volturara Appula.....	2302	2302				Galatone.....	4092	5559
Volturino.....	2928	2967	Girgenti.			Laterza.....	5271	5318
			Alessandria della Rocca.....	5358	5361	Latiano.....	5742	5953
			Bivona.....	3997	4017	Leverano.....	2237	2858
Forlì.			Burgio.....	5063	5063	Lizzano.....	2098	3023
Cosenatico.....	2105	6178	Caltabellotta.....	5928	6560	Maglie.....	5359	5737
Meldola.....	3096	5969	Cammarata.....	5244	5355	Martano.....	3498	3550
Savignano di Romagna.....	2118	4502	Castrofilippo.....	2751	2753	Matino.....	3423	3493
			Cianciana.....	4778	4778	Montemesola.....	2012	2072
			Lucca Sicula.....	2228	2228	Monteroni di Lecce.....	2609	3169
Genova.			Montevago.....	3093	3139	Mottola.....	4681	5765
Alassio.....	2307	4635	San Biagio Platani.....	2405	2405	Muro Leccese.....	2225	2313
Albenga.....	2684	4247	San Giovanni di Cammarata	3311	3359	Novoli.....	3752	4151
Camogli.....	4984	8617	Santo Stefano Quisquino.....	5593	5593	Palagiano.....	3705	5204
Campofreddo.....	2117	3387	Siculiana.....	5658	5665	Parabita.....	2660	2922
Cornigliano.....	2098	4293	Villafranca Sicula.....	2484	2484	Presicce.....	2641	2760
Finalborgo.....	2075	2521				Pulsano.....	2405	2569
Finale Marina.....	3221	3221	Grosseto.			Racale.....	2125	2204
Foce.....	2252	2252	Castel del Piano.....	3147	6089	Ruffano.....	2587	3290
Lavagna.....	3231	6888	Grosseto *.....	3290	6316	Salice Salentino.....	2409	2538
Lerici.....	3021	5940	Loano.....	2738	3502	San Cesario di Lecce.....	4091	4300
Loano.....	2738	3502	Marassi.....	4458	5669	San Giorgio sotto Taranto.....	2316	2408
Marassi.....	4458	5669	(Nervi) <i>Borgo al Mare</i>	2297	5186	San Pietro Vernotico.....	2562	2789
(Nervi) <i>Borgo al Mare</i>	2297	5186	Pegli.....	3744	4695	Sava.....	4757	4829
Pegli.....	3744	4695						

* Compreso fra i comuni urbani nella Tav. IV.

TAV. III. — CENTRI DI POPOLAZIONE DAI DUE AI SEI MILA ABITANTI.

Censimento 1871.

CENTRI	POPOLAZIONE		CENTRI	POPOLAZIONE		CENTRI	POPOLAZIONE	
	del Centro	del Comune		del Centro	del Comune		del Centro	del Comune
Soletto	2222	2478	Mantova.	Acquanegra sul Chiese 258 8 4064 Bozzolo	4152 4292 Canneto sull'Oglio..... 2678 3753 Castiglione delle Stiviere.. 3295 5401 Ostiglia	Patti.....	4457	8191
Specchia de' Preti.....	2471	3248				Pettineo.....	2242	2242
Squinzano	3507	3782				San Pietro Monforte	4761	4841
Surbo	2164	2338				San Pietro Sopra Patti....	2388	4049
Taurisano	2369	2435				Sant'Agata di Militello....	3152	4974
Taviano	2459	3872				Santa Lucia del Mela	3983	6281
Torre Santa Susanna.....	2601	2774				Santo Stefano di Camastra. 4436 4499		
Trepuzzi	3278	3878				Spadafora (San Martino)...	2030	3219
Tricase.....	2527	4511				Taormina	2458	3004
Villapicciotti	2496	2995				Tortorici.....	2296	7835
			Tusa.....	4372	4683			
			Ueria	3017	3157			
Livorno.			Massa e Carrara.	(Carrara con Avenza) Avenza 2343 23827 Castelnuovo di Garfagnana 2040 4841 Massa'.....	4786 18031 Pontremoli	Milano.		
(Livorno) San Jacopo.....	2558	97096				Abbiategrosso	4826	10039
Longone	2059	3873				Arluno	2066	3014
Portoferraio	4091	5779				Borghetto Lodigiano	2400	5646
(Rio dell'Elba) Rio Castello. 2045 4721			Busto Garolfo.....	2602	3597			
(Id.) Rio Marina.....	2478	"	Carate Brianza.....	2574	4362			
			Casal Pusterlengo.....	5384	6207			
Lucca.			Cassano d'Adda.....	3459	6979			
Camajore.....	3337	16914	Cassano Magnago	2514	3129			
Pietrasanta	3884	13227	Castano Primo	3612	4077			
			Castiglione d'Adda.....	3178	3679			
			Cernusco Asinario.....	2626	5103			
Macerata.			Cinisello	2292	2785			
Camerino.....	4232	11880	Cislago.....	2001	2337			
(Civitanova Marche) Porto			Corbetta.....	2755	4750			
di Civitanova.....	2218	8915	(Corpi Santi di Milano)					
Matelica	3117	7298	(Id.) Borgo Venezia.....	3359	62976			
Pausula	2362	8145	(Id.) Porta Garibaldi	3808	"			
Potenza Picena	2872	6763	(Id.) Porta Romana e Vigentina 2215 "					
Recanati	4345	19572	(Id.) S. Pietro in Sala	2832	"			
(Id.) Porto Recanati.....	2870	"	Cuggiono	4397	4951			
San Severino Marche.....	3062	14182	Desio	4937	5874			
Tolentino	4289	11229	Gallarate	5041	7576			
Treja	2227	9286	Gorgonzola	3489	4774			
			Novara di Sicilia	3765	7772			

* Compreso fra i Comuni urbani nella Tav. IV.

TAV. III. — CENTRI DI POPOLAZIONE DAI DUE AI SEI MILA ABITANTI.

Censimento 1871.

CENTRI	POPOLAZIONE		CENTRI	POPOLAZIONE		CENTRI	POPOLAZIONE	
	del Centro	del Comune		del Centro	del Comune		del Centro	del Comune
Inveruno	2190	2667	Cardito.....	3350	4180	Borgo d'Alè.....	2999	3322
Inzago	3135	4153	Casalnuovo di Napoli.....	3272	3706	Borgo Lavezzaro.....	2608	2839
Lainate	2376	4322	Casandrino	2528	2528	Borgomanero	4962	8731
Lognano	4602	6085	(Castell. di Stabia) Scanzano 2835 26385			Borgo Vercelli.....	2723	3197
Lissone.....	3614	4598	Forio	3091	6176	Brusnengo.....	2022	2042
Lonato Pozzolo	3147	4417	Grumo Nevano	4082	4612	Cameri.....	3935	4833
Magenta	5011	6135	Ischia.....	2940	6497	Caresana	2990	3375
Maleo	2327	4098	Marano di Napoli.....	4778	7143	Carpignano Sesia.....	2278	2296
Melegnano.....	4658	5124	Massalubrense	3308	8296	Cerano	4517	4973
Melzo	2214	2576	Melito di Napoli.....	3434	3503	Cigliano.....	5334	5758
Motta Visconti.....	2595	2701	Mugnano di Napoli	3756	3986	Crescentino.....	2563	6584
Nerviano	2065	3957	(Napoli) Fuorigrotta.....	2780	448335	Domodossola.....	2255	3327
Niguarda.....	2076	2413	(Id.) Milano	3482	"	Gattinara.....	4629	4670
Novato Milanese	2449	2460	(Id.) Piscinola	2038	"	Ghemme.....	3157	3311
Parabiago	2673	4602	Ottajano	4087	17776	Intra.....	4821	4821
Rhò.....	3600	4227	(Id.) S. Giuseppe	2566	"	Livorno Vercellese	3769	5797
San Colombano al Lambro. 5567 6891			Piano di Sorrento	4867	8265	Maggiora.....	2359	2516
Saronno	5392	6546	Pianura	3118	3687	Oleggio	3128	8058
Seregno	5644	6801	Poggiomarino	3809	3893	Palazzolo Vercellese.....	2247	2339
Sesto San Giovanni	2829	5039	Ponticelli	5358	6593	Pallanza.....	3124	3534
Somma Lombarda.....	3172	4768	(Procida) Sancio Cattolico.. 4021 13582			Pezzana	2733	2965
Trezzo sull'Adda.....	3097	4203	(Id.) SS. Annunziata	2259	"	Romagnano Sesia	2610	2775
Vaprio d'Adda.....	2246	3216	San Giorgio a Cremano ..	3871	4147	Romentino.....	2158	2376
Vimercate	3694	4499	(S.Gio.a.Toduccio) Villa S.Gio. 2400 11116			Saluggia	2628	3960
			San Pietro a Patierno.....	2188	2705	San Germano Vercellese... 2784 4575		
			Sant'Anastasia	4510	6616	Santhià	3249	5207
			Sant'Arpino	2155	2170	Stroppiana	2645	2821
Modena.			Secondigliano.....	5459	6487	Trecale	5190	6906
Carpi	5110	17724	Somma Vesuviana.....	4206	7613	Tronzano Vercellese	2045	3818
Finale nell'Emilia.....	4065	12984	Sorrento	5502	7194	Varallo.....	2268	3175
Mirandola	3059	13170	Villaricca	2415	2586	Vespolate	2459	2776
Modena campagna	3261	56690						
Sassuolo	3275	6245						
			Napoli.			Novara.		
			Arzano.....	5452	5466	Arona.....	2777	3443
			Boscoreale	4708	9235	Asigliano.....	2832	3896
			(Boscotrecase) Annunziata... 4594 9449			Bellinzago Novarese.....	3493	3976
			(Id.) Oratorio	2115	"	Bianzè	2228	3535
			(Id.) Trecase.....	2335	"			
						Padova.		
						Cittadella	3779	8505
						Este	5743	10007
						Monselice	3131	9765
						(Padova) Bassanello	3134	66107
						(Id.) Ponte di Brenta ...	2643	"

TAV. III. — CENTRI DI POPOLAZIONE DAI DUE AI SEI MILA ABITANTI.

Censimento 1871.

Centri.

CENTRI	POPOLAZIONE		CENTRI	POPOLAZIONE		CENTRI	POPOLAZIONE	
	del Centro	del Comune		del Centro	del Comune		del Centro	del Comune
Piove di Sacco.....	2956	8221	Trabia.....	4431	4618	Stradella.....	5955	8075
San Martino di Lupari....	2696	5296	Ventimiglia di Sicilia.....	4714	4714	Tromello.....	2896	4316
Palermo.			Vicari.....	4328	4485	Valle Lomellina.....	2405	3407
Alia.....	4546	4562	Villabate.....	2450	2521	Villanterio.....	2414	2903
Alimena.....	4510	4580	Villafraati.....	3005	3010	Perugia.		
Altavilla Milicia.....	3186	3236				Amelia.....	2165	7207
Baucina.....	3423	3423	Parma.			Asisi.....	3263	15159
Belmonte Mezzagno.....	3886	3886	Bedonia.....	2191	4787	Città della Pieve.....	2288	6823
Caltavuturo.....	5318	5318	Borgo San Donnino.....	4359	10855	Gualdo Tadino.....	2474	7799
Capaci.....	2634	2634	Borgotaro.....	2424	7461	Gubbio.....	5343	22757
Castronuovo di Sicilia.....	4266	4313	Pavia.			Narni.....	2740	9900
Cerda.....	4013	4013	Belgiojoso.....	3183	4011	Norcia.....	3609	8687
Ciminna.....	5717	5721	Breme.....	2263	2528	Spello.....	2355	4776
Collesano.....	4302	5084	Broni.....	4675	5968	Todi.....	3293	14934
Contessa.....	3122	3201	Candia Lomellina.....	2479	2739	Pesaro ed Urbino.		
Geraci Siculo.....	3382	3382	Casorate Primo.....	3365	3447	Cagli.....	2874	10213
Giuliana.....	3612	3614	Cassolnovo.....	4167	5402	Fossombrone.....	3821	9056
Gratteri.....	2619	2654	Chignolo Po.....	2646	4858	Pergola.....	2732	8953
Isnello.....	3260	3260	Cilavegna.....	3701	3878	Pergola.....	2732	8953
Montelepre.....	5050	5076	Dorno.....	3293	4300	S. Angelo in Vado.....	2098	3926
Palazzo Adriano.....	5438	5438	Gamboldò.....	4653	6595	Urbania.....	2004	4911
(Palermo) Zisa.....	6390	219389	Garlasco.....	5145	6737	Urbino.....	5162	16194
(Id.) Auditore.....			Gropello Lomellino.....	2899	3633	Piacenza.		
(Id.) Altarello di Baida.....	4253		Lomello.....	2167	2948	Borgonovo Val Tidone.....	2761	6624
(Id.) Bocca di Fulco.....			Mede.....	4614	6209	Castel San Giovanni.....	4207	8317
(Id.) Brancaccio.....	6752		Miradolo.....	2056	2188	Cortemaggiore.....	2185	4736
(Id.) Conte Federico.....			Mortara.....	4686	7408	Fiorenzola d'Arda.....	3295	6730
Parco.....	3975	4055	Ottobiano.....	2393	2832	Pisa.		
Petralia Soprana.....	2567	6604	Palestro.....	2164	2669	(Bagni di S. Giuliano) Arena.....	2068	18663
Petralia Sottana.....	4918	7374	Pieve del Cajro.....	2240	3548	(Id.) Mezzana.....	2370	
Roccapalumba.....	2699	3032	Pieve Porto Morone.....	2556	3645	(Id.) Ponte al Serchio.....	3803	
San Cippirello.....	2401	2401	Robbio.....	3232	4477			
San Giuseppe Iato.....	5014	5081	San Giorgio di Lomellina.....	2544	2838			
San Mauro Castelverde.....	5036	5168	San Nazzaro de' Burgondi.....	3653	4746			
Terrasini Favarotta.....	4978	4978	Sartirana Lomellina.....	3180	4007			
Torretta.....	3284	3318						

TAV. III. — CENTRI DI POPOLAZIONE DAI DUE AI SEI MILA ABITANTI.

Censimento 1871.

Centri.

CENTRI	POPOLAZIONE		CENTRI	POPOLAZIONE		CENTRI	POPOLAZIONE	
	del Centro	del Comune		del Centro	del Comune		del Centro	del Comune
Bati.....	2589	5029	Castronuovo di S. Andrea.....	2984	2984	San Chirico Nuovo.....	2327	2327
Campiglia Marittima.....	2981	5863	Chiaromonte.....	3136	3136	San Chirico Raparo.....	3045	3045
Castagneto di Val di Cocina.....	2674	5380	Colobraro.....	2533	2643	San Mauro Forte.....	2896	3043
Piombino.....	2510	3999	Corleto Perticara.....	5003	5003	Sant'Arcangelo.....	4327	4327
(Pisa) S. Giovanni al Galano.....	2098	50341	Episcopio.....	2091	2091	Saponara di Grumento.....	2620	2620
(Id.) S. Marco alle Capelle.....	3085		Forenza.....	5663	7342	Sasso di Castalda.....	2345	2345
Rosignano Marittimo.....	2299	6823	Francavilla sul Sinni.....	2376	3310	Senise.....	5038	5038
Volterra.....	5324	13402	Genzano.....	5470	7269	Spinoso.....	2648	2648
Porto Maurizio.			Grassano.....	5252	5262	Stigliano.....	5606	5606
Badalucco.....	2111	2290	Grottole.....	2741	2780	Tito.....	4563	4563
Ceriana.....	2390	2547	Lagonegro.....	4412	4412	Tolve.....	4368	4368
Diano Marina.....	2029	2164	Latronico.....	2812	3177	Tramutola.....	3804	3804
Dolceacqua.....	2334	2334	Lavello.....	5387	5709	Trivigno.....	2516	2516
Pieve di Teco.....	2285	3251	Marsico Nuovo.....	4207	8611	Tursi.....	3261	4375
Pigna.....	2726	3456	Marsico Vetere.....	2547	2547	Vaglio di Basilicata.....	4066	4098
Taggia.....	3674	4331	Maschito.....	3450	3450	Vietri di Potenza.....	3675	3683
Ventimiglia.....	3518	7269	Miglionico.....	3711	3711	Viggiano.....	5242	5242
Potenza.			Montalbano Jonico.....	3180	6225	Ravenna.		
Abriola.....	2829	3017	Montemilone.....	2427	2427	Alfonsine.....	4179	8800
Accettura.....	4142	4232	Montemurro.....	3848	3848	Bagnacavallo.....	3885	14865
Acerenza.....	3817	3838	Palmira.....	3710	3710	Brisighella.....	2469	12281
Albano di Lucania.....	2769	2769	Pescopagano.....	3678	3678	Castel Bolognese.....	2158	5522
Anzi.....	3654	3654	Picerno.....	4375	4497	(Faenza) Borgo d'Urbecco.....	2639	36299
Armento.....	2162	2960	Pietrafesa.....	2706	2710	Massa Lombarda.....	2703	5488
Balvano.....	3732	3739	Pietragalla.....	5852	5852	(Ravenna) San Biagio.....	3265	58904
Barile.....	3827	3827	Pietrapertosa.....	2882	2882	(Id.) San Rocco.....	2733	
Bella.....	5395	5395	Pignola di Basilicata.....	3749	3775	Russi.....	2561	7669
Brienza.....	4796	4878	Pomarico.....	5070	5070	Reggio di Calabria.		
Brindisi di Montagna.....	2256	2306	Rapolla.....	3511	3511	Ardore.....	2163	5141
Calvello.....	4508	5611	Rapone.....	2057	2068	Bivongi.....	2506	2506
Cancellara.....	3107	3107	Ripacandida.....	4098	4934	Canolo.....	2900	2977
Castelgrande.....	3377	3377	Rivello.....	2961	4039	Catona.....	2107	3057
Castelluccio Inferiore.....	2831	2831	Roccanova.....	2136	2136	Catonia.....	5930	10125
Castelluccio Superiore.....	2138	3073	Rotonda.....	2861	4764	Cinquefrondi.....	5596	5601

TAV. III. — CENTRI DI POPOLAZIONE DAI DUE AI SEI MILA ABITANTI.

Censimento 1871.

Centri.

CENTRI	POPOLAZIONE		CENTRI	POPOLAZIONE		CENTRI	POPOLAZIONE	
	del Centro	del Comune		del Centro	del Comune		del Centro	del Comune
Loreto Aprutino	2873	5568	Strambino	2384	4370	Maniago	3109	4752
Penne	4707	9848	Susa	3254	4265	Moggio Udinese	2391	3615
Pianella	2051	6353	Torre Pellice	2260	4001	Mortegliano	2389	3865
Torre de' Passeri	3236	3421	Venaria Reale	4304	5906	Nimis	2095	3916
			Vigone	3917	6410	Osoppo	2237	2314
Torino.			Villafranca Piemonte	4327	8096	Palmanova	3424	4247
Aosta	5501	7669	Vinovo	2467	2933	Pordenone	4591	8269
Avigliana	2073	3541	Volpiano	3889	4440	San Daniele del Friuli	4471	5238
Caluso	3416	6161			San Vito al Tagliamento ..	4614	8578	
Cambiano	2360	2697	Trapani.					
Carignano	4614	7491	Campobello di Mazzara	5498	5575	Venezia.		
Carmagnola	3771	12799	Camporeale	3849	3849	Burano	4683	6927
Caselle Torinese	9878	5685	Favignana	4545	5418	(Chioggia) <i>Sotto Marina</i> ...	3693	26336
Castellamonte	2356	5997	Gibellina	5821	5827	Dolo	2837	6196
(Chieri) <i>Santena</i>	2328	15033	(Marsala) <i>Ibriù Mazzara</i> ...	2350	5037	Mestre	4914	9931
Chivasso	3969	9002	Monte San Giuliano	3056	17496	Murano	3482	3770
Ciriè	2737	4593	Paceco	3885	4796	Pellestrina	4292	6253
Collegno	2108	2607	Pantelleria	3551	7011	Portogruaro	3516	9067
Cuorgnè	2149	3660	Poggioreale	3218	3230			
Fogizzo	2897	2938	Salaparuta	3479	3479	Verona.		
Gassino	2469	3000	Vita	4438	4464	Cologna Veneta	2126	7405
Giaveno	5722	9633				Legnago	3514	13355
(Grugliasco) <i>San Cassiano</i> ..	2333	2950	Treviso.			Monteforte d'Alpone	2430	4515
Ivrea	5093	9125	Castelfranco Veneto	3240	10607	Pescantina	2505	3481
Leyni	2334	3868	Conegliano	3817	7746	San Bonifacio	2516	5653
Moncalieri	3030	9994	Nervesa	2105	3263	San Michele Extra	2095	4117
Montanaro	4448	4525	Oderzo	2467	6434	Valeggio sul Mincio	2018	5415
None	2283	2934				Villa Bartolomea	2093	4517
Orbassano	2150	2789	Udine.			Villafranca di Verona	3898	8314
Pancalieri	2510	2689	Aviano	3421	6805	Zevio	2411	6045
Piossasco	2082	3805	(Buja) <i>San Floreano</i>	2330	5539			
Poirino	4062	6773	Cividale del Friuli	3791	8238	Vicenza.		
Rivarolo Canavese	3441	6522	Codroipo	2006	4543	Arzignano	2477	8130
Rivoli	4886	5540	Cordenons	4219	4584	Lonigo	3895	9185
San Benigno	2824	3121	Fanna	2297	2335	Malo	2082	4803
San Giorgio Canavese	2917	3562	Gemona	2917	7665	Montecchio Maggiore	3534	5290
Settimo Torinese	2585	3740	Latisana	2611	4913	Schio	5597	8595
						Thiene	4850	5045

TAVOLA IV.

COMUNI URBANI

CON CENTRI DI SEI MILA ABITANTI E PIU'

NOTA. — I centri non capoluoghi di comune spettano ai comuni indicati fra parentesi in carattere corsivo. I comuni di Belluno, Grosseto, Massa e Sondrio, benchè abbiano una popolazione accentrata minore di 6000 abitanti, sono considerati ugualmente come urbani per essere capoluoghi di provincia.

Censimento 1871.

Centri.

PROVINCIE E CENTRI	Popolazione dei Centri							POPOLAZIONE TOTALE dei COMUNI URBANI	
	PRESENTE				ASSENTE			presente	assente
	TOTALE	con dimora stabile	con dimora occasionale		TOTALE	per meno di sei mesi	per più di sei mesi		
			di passaggio	per qualche tempo					
PROVINCIE E CENTRI.									
Alessandria									
ALESSANDRIA.....	28059	27560	126	373	872	119	753	57079	1639
ASTI.....	17203	16939	60	204	781	93	688	31033	1097
CASALE MONFERRATO.....	17104	16669	100	335	734	190	544	27514	950
NOVI LIGURE.....	8903	8653	50	200	382	85	297	12162	462
TORTONA.....	6785	6715	20	50	345	56	289	13504	500
VALENZA.....	6587	6441	8	138	301	67	234	9831	387
ACQUI.....	6481	6371	19	91	324	56	268	10083	415
	91122	89348	383	1391	3739	666	3073	161206	5450
Ancona									
ANCONA.....	28031	27554	291	186	955	211	744	45741	1340
JESI.....	6170	6039	13	118	235	43	192	18912	547
FABRIANO.....	6071	6003	15	53	232	30	202	17554	2290
	40272	39596	319	357	1422	284	1138	32207	4177
Aquila degli Abruzzi									
AQUILA DEGLI ABRUZZI.....	13513	12813	37	663	287	95	192	16607	336
SOLMONA.....	12583	12504	1	78	137	4	133	15019	157
POPOLI.....	6536	6355	67	114	123	22	101	6708	127
PRATO LA PELIGNA.....	6277	6260	8	9	93	29	64	6567	93
	38909	37932	113	864	640	150	490	44901	713
Arezzo									
AREZZO.....	11154	10787	103	264	260	36	224	38907	611
Ascoli Piceno									
ASCOLI PICENO.....	11357	11184	33	140	407	113	294	22937	574
FERMO.....	7002	6844	41	117	274	74	200	17886	617
	18359	18028	74	257	681	187	494	40823	1191
Avellino									
AVELLINO.....	14393	14046	215	132	336	56	280	20492	442
ARIANO DI PUGLIA.....	12742	12689	4	49	182	60	122	14347	186
MONTENAPOLEONE.....	7645	7626	17	2	266	120	146	7650	260

Censimento 1871.

Centri.

PROVINCIE E CENTRI	Popolazione dei Centri							POPOLAZIONE TOTALE dei COMUNI URBANI	
	PRESENTE				ASSENTE			presente	assente
	TOTALE	con dimora stabile	con dimora occasionale		TOTALE	per meno di sei mesi	per più di sei mesi		
			di passaggio	per qualche tempo					
CALTRI	6629	6625	4	»	114	30	84	6629	114
LACEDONIA	6132	6132	»	»	67	»	67	6132	67
	47541	47118	240	183	965	266	699	55250	1075
Bari delle Puglie									
BARI DELLE PUGLIE	49421	48373	133	915	545	135	410	50524	550
ANDRIA	32676	32652	14	10	245	98	147	34034	258
BARLETTA	27444	27307	101	36	612	267	345	28163	612
MOLFETTA	26516	26471	16	29	465	95	370	26829	467
CORATO	26018	26011	2	5	152	5	147	26220	154
TRANI	24026	23680	95	251	1088	308	780	24988	1090
BITONTO	22993	22952	9	32	275	23	252	24978	295
BISCEGLIE	19007	18893	3	111	237	7	230	21371	261
TERLIZZI	18175	18155	6	14	109	»	109	18261	109
ALTAMURA	17004	16978	13	13	193	15	178	17108	193
RUVO DI PUGLIA	15055	15036	9	10	205	13	192	15083	207
CANOSA DI PUGLIA	14458	14435	2	21	90	12	78	14905	90
GRAVINA IN PUGLIA	14194	14108	24	62	64	20	44	14443	65
MONOPOLI	13800	13629	149	22	194	28	166	19993	236
MINERVINO MURGE	13630	13588	22	20	149	9	140	13844	149
GIOIA DEL COLLE	12442	12424	3	15	192	98	94	13094	198
FASANO	12190	11692	253	245	263	85	178	14809	304
PALO DEL COLLE	11887	11859	6	22	304	16	288	11960	305
MOLA DI BARI	11775	11765	10	»	214	73	141	11976	215
CONVERSANO	10012	9813	23	176	69	4	65	10656	70
SPINAZZOLA	9900	9880	5	15	108	35	73	10078	108
PUTIGNANO	9293	9235	39	19	313	220	93	10074	320
SANTERAMO IN COLLE	9253	9252	1	»	26	20	6	9305	26
GIOVINAZZO	8902	8820	9	73	103	28	75	9108	106
CASTELLANA	8075	8032	19	24	182	80	102	8714	192
GRUMO APPULA	8033	8018	2	13	8	1	7	8132	8
POLIGNANO A MARE	8024	8008	4	12	113	6	107	8564	117
MODUGNO	8017	7990	20	7	94	3	91	9082	96
NOCI	7686	7663	7	16	436	425	11	7989	436
ACQUAVIVA DELLE FONTI	7178	7164	13	1	51	22	29	7619	53
NOICATTARO	7173	7138	29	6	62	3	59	7270	72

Censimento 1871.

Centri.

PROVINCIE E CENTRI	Popolazione dei Centri							POPOLAZIONE TOTALE dei COMUNI URBANI	
	PRESENTE				ASSENTE			presente	assente
	TOTALE	con dimora stabile	con dimora occasionale		TOTALE	per meno di sei mesi	per più di sei mesi		
			di passaggio	per qualche tempo					
TRIGGIANO	6921	6921	»	»	13	3	10	7009	13
RUTIGLIANO	6574	6501	31	42	94	17	77	7042	103
CASAMASSIMA	6516	6496	11	9	67	11	56	6553	68
	504268	500939	1083	2246	7335	2185	5150	529178	7546
Belluno									
BELLUNO	5400	5302	22	76	264	11	253	15509	585
Benevento									
BENEVENTO	17370	17287	17	66	277	30	247	20133	292
SAN BARTOLOMMEO IN GALDO	7236	7230	1	5	126	10	116	7236	126
MORCONE	6381	6381	»	»	113	10	103	6914	117
	30987	30898	18	71	516	50	466	34283	535
Bergamo									
BERGAMO	22639	22030	96	513	1549	476	1073	37363	2134
TREVIGLIO	8575	8328	13	234	357	72	285	11883	397
	31214	30358	109	747	1906	548	1358	49246	2531
Bologna									
BOLOGNA	89104	84551	562	3991	2031	612	1419	115957	2509
IMOLA	9355	9280	21	54	344	53	291	28398	865
	98459	93831	583	4045	2375	665	1710	144355	3374
Brescia									
BRESCIA	38906	37191	261	1454	1955	590	1365	38906	1955
Cagliari									
CAGLIARI	29905	28921	248	736	673	243	430	33039	707
BOSA	6685	6676	9	»	165	55	110	6706	299
IGLESIAS	6630	6222	89	319	52	11	41	9816	62
QUARTO SANT' ELENA	6152	6141	2	9	201	58	143	6177	201
	49372	47960	348	1064	1091	367	724	55738	1269
Caltanissetta									
CALTANISSETTA	21464	20881	170	413	158	25	133	26156	163
PIAZZA ARMERINA	15923	15738	60	125	261	79	182	18252	281
TERRANOVA DI SICILIA	14686	14508	34	144	120	47	73	14911	120
CASTROGIOVANNI	14148	13922	24	202	52	2	50	14511	52
SAN CATALDO	12727	12700	6	21	53	14	39	12899	53

Centri.

Censimento 1871.

PROVINCIE E CENTRI	Popolazione dei Centri							POPOLAZIONE TOTALE dei COMUNI URBANI	
	PRESENTE				ASSENTE			presente	assente
	TOTALE	con dimora stabile	con dimora occasionale		TOTALE	per meno di sei mesi	per più di sei mesi		
			di passaggio	per qualche tempo					
MAZZARINO	11599	11414	39	146	103	13	90	11951	103
RIESI	11525	11476	1	48	68	13	55	11548	68
NISCEMI	10633	10588	7	38	47	4	43	10750	54
PIETRAPERZIA	9909	9839	52	18	40	8	32	10149	42
VALGUARNERA CAROPEPE	9433	9327	14	92	93	22	71	9524	94
MUSSOMELI	8675	8646	3	26	191	7	184	8675	191
BARRAFRANCA	8275	8229	11	35	64	7	57	8426	62
SERRADIFALCO	6891	6811	9	71	64	9	55	6948	65
SANTA CATERINA VILLARMOSSA	6346	6323	2	21	74	17	57	6490	74
VILLAROSA	6253	6202	34	17	47	8	39	6879	49
	168487	166604	466	1417	1435	275	1160	178069	1471
Campobasso									
CAMPORBASSO	12890	12623	67	200	215	48	167	14090	221
RICCIA	8123	8088	4	31	98	31	67	8123	98
ISERNIA	7715	7616	13	86	220	29	191	9066	231
AGNONE	7147	7093	31	23	475	73	402	11073	596
CASACALENDA	6217	6168	15	34	80	7	73	6248	80
	42092	41588	130	374	1088	188	900	48600	1226
Caserta									
AVERSA	19734	19571	81	82	309	48	261	21176	318
MADDALONI	17024	16959	31	34	149	19	130	18767	156
SANTA MARIA CAPUA VETERE	16651	16012	88	551	386	101	285	17896	395
ACERRA	12858	12851	2	5	67	3	64	13638	67
CASERTA	12754	12446	196	112	300	39	261	29451	652
CAPUA	11203	10707	61	435	298	82	216	13145	319
ANATOLA (borgo di Gaeta)	11192	11185	1	6	1110	468	642	18385	1967
MARCIANISE	9474	9460	11	3	60	5	55	9525	60
FORMIA	9151	9068	14	69	72	17	55	9151	72
NOLA	7409	7316	21	72	326	77	249	11395	374
GAETA	7193	7175	10	8	857	710	147		
FONDI	6632	6552	16	64	77	30	47	6740	77
ITERI	6542	6515	11	16	65	8	57	6582	65
PIEDIMONTE D'AGIFE	6075	5968	19	88	113	10	103	7073	118
	153892	151785	562	1545	4189	1617	2572	182919	4640

Centri.

Censimento 1871.

PROVINCIE E CENTRI	Popolazione dei Centri							POPOLAZIONE TOTALE dei COMUNI URBANI	
	PRESENTE				ASSENTE			presente	assente
	TOTALE	con dimora stabile	con dimora occasionale		TOTALE	per meno di sei mesi	per più di sei mesi		
			di passaggio	per qualche tempo					
Catania									
CATANIA	83496	81191	644	1661	652	141	511	84397	658
CALTAGIRONE	22639	22445	55	139	394	44	350	25978	401
ACIREALE	20514	20383	12	119	336	57	279	35787	499
VIZZINI	14831	14792	5	34	147	21	126	14942	147
ADERNÒ	14613	14403	126	84	365	74	291	14673	365
BRONTE	14567	14510	37	20	75	8	67	14589	75
NICOSIA	14508	14426	15	67	183	43	140	14789	183
PATERNÒ	14284	14248	29	7	215	88	127	15778	221
BIANCAVILLA	12494	12270	224	»	98	»	98	12631	98
LEONFORTE	11913	11875	15	23	123	17	106	12010	123
AGIRA	11438	11407	6	25	84	26	58	11876	84
GRAMMICHELE	10058	10044	1	13	141	19	122	10192	141
TROINA	10033	9989	18	26	94	37	57	10193	94
MILITELLO IN VAL DI CATANIA	9875	9800	17	58	168	84	155	9978	168
MINEO	9297	9267	1	29	29	4	25	9337	29
REGALBUTO	9125	9075	15	35	120	18	102	9429	125
LIMAZZOSA	8404	8379	9	16	5	4	1	8822	9
BANDAZZO	7698	7675	»	23	85	28	57	7945	85
CENTURIPPE	7303	7235	11	57	86	45	41	7351	102
GIARRE	6956	6947	1	8	66	53	13	17414	212
BELPASSO	6869	6869	»	»	213	152	61	7620	214
CASTIGLIONE DI SICILIA	6797	6766	5	26	61	25	36	8654	65
RIPOSTO	6220	6210	8	2	356	183	173	8032	374
SCORDIA	6203	6192	1	10	49	»	49	6203	49
	340135	336398	1255	2482	4145	1100	3045	378620	4517
Catanzaro									
CATANZARO	16711	16104	201	406	311	50	261	24901	378
NICASTRO	10022	9855	41	126	149	60	89	13181	170
MONTELEONE DI CALABRIA	9244	9139	44	61	350	161	189	11840	550
PIZZO	6409	6346	13	50	185	55	130	8239	235
SAN BIASE	6037	6035	2	»	43	10	33	7887	52
	48423	47479	301	643	1038	336	702	66048	1385

TAV. IV. — COMUNI URBANI.

Censimento 1871.

Centri.

PROVINCIE E CENTRI	Popolazione dei Centri						POPOLAZIONE TOTALE dei COMUNI URBANI		
	PRESENTE			ASSENTE			presente	assente	
	TOTALE	con dimora stabile	con dimora occasionale	TOTALE	per meno di sei mesi	per più di sei mesi			
			di passaggio				per qualche tempo		
Chieti									
CHIETI.....	14321	14102	63	156	457	188	269	23602	537
VASTO.....	10093	10069	1	24	122	18	104	13797	151
LANCIANO.....	8758	8505	20	233	228	90	138	17340	309
ORTONA.....	6840	6803	19	18	231	37	194	11884	261
	40012	39478	103	431	1038	333	705	66623	1258
Como									
COMO.....	10931	10510	96	325	770	122	648	24350	1896
Cosenza									
ROSSANO.....	14341	14055	4	282	201	17	184	14881	261
COSENZA.....	12613	12078	98	437	260	59	201	15962	332
CORIGLIANO CALABRO.....	10481	10058	74	349	96	23	73	10572	96
CASTROVILLARI.....	9396	8824	44	528	185	12	173	9396	185
SAN GIOVANNI IN FIORE.....	9176	9084	50	42	513	315	198	9501	516
BOIANO CALABRO.....	8910	8900	»	10	323	1	322	8910	323
CASSANO AL JONIO.....	7332	7191	41	100	87	11	76	9085	94
	72249	70190	311	1748	1665	438	1227	78257	1747
Cremona									
CREMONA.....	28079	27789	169	721	2385	158	2227	30919	318
CREMA.....	8154	8042	25	87	648	75	573	8154	573
SORESINA.....	6827	6770	15	42	223	27	196	8919	196
	43660	42601	209	850	3256	260	2996	47992	334
Cuneo									
CUNEO.....	11423	11165	107	151	742	96	646	22882	861
SALUZZO.....	9796	9675	8	113	717	167	550	15446	895
MONDOVI.....	9637	9620	5	12	505	81	424	16543	717
SAVIGLIANO.....	9544	9347	17	180	358	27	331	16150	457
BRA.....	9151	9049	17	85	355	16	339	13500	408
RACCONIGI.....	8211	7726	18	467	240	20	220	9912	250
FOSSANO.....	7272	7252	7	13	187	40	147	16544	288
ALBA.....	6555	6442	33	80	358	56	302	10296	431
	71589	70276	212	1101	3462	503	2959	121273	431

TAV. IV. — COMUNI URBANI.

Censimento 1871.

Centri.

PROVINCIE E CENTRI	Popolazione dei Centri						POPOLAZIONE TOTALE dei COMUNI URBANI		
	PRESENTE			ASSENTE			presente	assente	
	TOTALE	con dimora stabile	con dimora occasionale	TOTALE	per meno di sei mesi	per più di sei mesi			
			di passaggio				per qualche tempo		
Ferrara									
FERRARA.....	28509	27666	119	724	610	99	511	72447	846
COMACCHIO.....	6820	6809	»	11	160	36	124	8910	177
	35329	34475	119	735	770	135	635	81357	1023
Firenze									
FIRENZE centrale.....	136665	128477	1653	6535	12549	898	11651	167093	13111
Id. meridionale.....	18507	18035	54	418	336	61	275	»	»
PISTOIA.....	12966	11981	112	873	1500	112	1388	12966	1500
PRATO IN TOSCANA.....	12897	12757	28	112	209	32	177	39594	439
FIRENZE settentrionale.....	11291	10762	60	469	214	53	161	»	»
	192326	182012	1907	8407	14808	1156	13652	219653	15050
Foggia									
FOGGIA.....	34181	33920	62	199	165	33	132	38138	168
CERIGNOLA.....	21739	21594	48	97	184	25	159	25131	199
SAN SEVERO.....	16545	16325	129	91	184	24	160	17124	184
SAN MARCO IN LAMIS.....	14540	14524	11	5	196	18	178	14540	196
MONTE SANT' ANGELO.....	13948	13938	4	6	197	12	185	17242	218
LUCCA.....	13064	13014	4	46	61	16	45	14014	61
SAN NICANDRO GARGANICO.....	7895	7879	3	13	65	17	48	7895	65
VICO DEL GARGANO.....	7682	7612	7	63	112	13	99	7813	113
MANFREDONIA.....	7443	7385	7	51	70	27	43	7938	76
SAN GIOVANNI ROTONDO.....	7358	7328	20	10	105	9	96	7745	107
TORRE MAGGIORE.....	7238	7106	90	42	52	»	52	7260	52
BOVINO.....	6973	6874	16	83	96	16	80	7088	96
VIESTE.....	6563	6520	22	21	79	9	70	6595	79
TRINITAPOLI.....	6542	6460	6	76	59	8	51	6662	59
CARPINO.....	6133	6105	13	15	36	6	30	6216	37
	177844	176584	442	818	1661	233	1428	191401	1710
Forlì									
FORLÌ.....	15324	15063	41	220	211	60	151	38480	446
RIMINI.....	9747	9596	54	97	463	115	348	33886	1211
CESENA.....	7472	7387	11	74	342	45	297	35870	605
	32543	32046	106	391	1016	220	796	108236	1262

Censimento 1871.

Centri.

PROVINCIE E CENTRI	Popolazione dei Centri							POPOLAZIONE TOTALE dei COMUNI URBANI	
	PRESENTE				ASSENTE			presente	assente
	TOTALE	con dimora stabile	con dimora occasionale		TOTALE	per meno di sei mesi	per più di sei mesi		
			di passaggio	per qualche tempo					
Genova									
GENOVA	130269	120593	4446	5230	5013	1213	3800	130269	5013
SAVONA	16030	15374	393	263	685	160	525	24851	898
SAN PIER D'ARENA	15509	14849	403	257	341	112	229	16756	378
SPEZIA	10647	9550	133	964	399	106	293	24127	813
SESTRI Ponente	9488	9458	23	7	128	55	73	9605	128
CHIAVARI	7363	6872	67	424	696	100	596	11521	1031
	189306	176696	5465	7145	7262	1746	5516	217129	8261
Girgenti									
CANICATTI	20908	20892	3	13	109	16	93	20908	109
GIRGENTI	18802	18331	98	373	316	85	231	20646	325
SCIACCA	17736	17594	13	129	139	18	121	19209	159
LICATA	15867	15698	87	82	97	55	42	15966	97
FAVARA	15197	15172	14	11	137	•	137	15233	137
PALMA DI MONTECHIARO	13458	13432	5	21	84	18	66	13497	84
RACALMUTO	10903	10828	15	60	159	37	122	11012	161
NARO	9947	9816	23	108	141	23	118	10366	141
MENFI	9532	9456	4	72	93	11	82	9542	93
ARAGONA	8804	8774	30	•	•	•	•	11424	17
SAMBUCA ZABUT	8673	8662	8	3	94	41	53	8673	94
CASTELTERMINI	8185	8117	9	59	64	20	44	8198	64
RAYANUSA	7637	7589	4	44	76	12	64	7652	76
SANTA MARGHERITA DI BELICE	7478	7423	•	50	37	14	23	7493	37
GROTTE	7290	7268	•	22	32	5	27	7306	32
RIBERA	7111	7106	5	•	55	6	49	7111	55
RAFFADALI	6697	6670	•	27	63	1	62	6697	63
PORTO EMPEDOCLE	6691	5449	692	550	131	40	91	6954	132
CAMPOBELLO DI LICATA	6240	6226	•	14	48	11	37	6301	48
CATTOLICA	6166	6092	•	74	66	1	65	6381	67
	213322	210600	1010	1712	1941	414	1527	220563	1991
Grosseto									
GROSSETO	3290	2857	84	349	82	25	57	6316	107

Censimento 1871.

Centri.

PROVINCIE E CENTRI	Popolazione dei Centri							POPOLAZIONE TOTALE dei COMUNI URBANI	
	PRESENTE				ASSENTE			presente	assente
	TOTALE	con dimora stabile	con dimora occasionale		TOTALE	per meno di sei mesi	per più di sei mesi		
			di passaggio	per qualche tempo					
Lecce									
TARANTO	20547	19796	164	587	148	31	117	27546	167
LECCE	18460	18183	38	239	302	136	166	23247	353
FRANCAVILLA FONTANA	16997	16852	38	107	98	20	78	19052	129
OSTUNI	14422	14382	7	33	75	16	59	16295	82
MARTINA FRANCA	13440	13430	•	10	190	33	157	18102	246
CEGLIE MESSAPICO	12582	12564	5	13	74	9	65	13096	82
BRINDISI	12138	11815	97	226	210	53	157	13755	210
GROTTAGLIE	8447	8395	35	17	129	48	81	8747	132
NARDÒ	8171	8159	11	1	84	23	61	10220	87
MASSAFRA	8027	7922	11	94	100	22	78	9719	116
GALATINA	7873	7872	•	1	43	•	43	10344	67
MANDURIA	7761	7737	12	12	99	10	89	8733	105
GALLIPOLI	7578	7360	157	61	156	29	127	9951	205
MESAGNE	7550	7524	16	10	50	•	50	8511	61
CASTELLANETA	7080	6953	14	113	74	1	73	8358	74
ORIA	6705	6677	8	20	76	26	50	7085	78
SAN VITO DEI NORMANNI	6328	6294	11	23	63	6	57	7257	68
GENOSA	6282	6238	•	44	50	3	47	6950	51
	190388	188153	624	1611	2021	466	1555	226968	2313
Livorno									
LIVORNO	80914	77821	1229	1864	2424	615	1809	97096	2638
Lucca									
LUCCA	21286	20851	112	323	1307	148	1159	68204	3419
VIAREGGIO	9371	9212	32	127	988	713	275	11374	1034
PESCIA	6122	6056	10	56	232	51	181	12700	433
	36779	36119	154	506	2527	912	1615	92278	4886
Macerata									
MACERATA	11194	10708	33	453	439	130	309	19831	521
Mantova									
MANTOVA	26687	25783	144	760	2607	271	2336	26687	2607

Censimento 1871.

Centri.

PROVINCIE E CENTRI	Popolazione dei Centri							POPOLAZIONE TOTALE dei COMUNI URBANI	
	PRESENTE				ASSENTE			presente	assente
	TOTALE	con dimora stabile	con dimora occasionale		TOTALE	per meno di sei mesi	per più di sei mesi		
			di passaggio	per qualche tempo					
Massa e Carrara									
CARRARA (Carrara con Avenza)	7602	7411	9	182	154	20	134	23827	354
MASSA	4786	4624	17	145	119	29	90	18031	217
	12388	12035	26	327	273	49	224	41858	571
Messina									
MESSINA	70307	67953	1288	1116	1127	185	942	111854	2453
BARCELLONA POZZO DI GOTTO	13917	13783	23	111	215	61	154	20464	246
MISTRETTA	11003	10916	9	78	810	506	304	11218	812
MILAZZO	7427	7309	50	68	423	128	295	12060	491
SAN FRATELLO	7051	7049	1	1	58	9	49	7489	58
	109705	107010	1321	1374	2633	889	1744	163085	4060
Milano									
MILANO	199009	188776	2138	8005	8647	2012	6635	199009	8647
LODI	18537	17914	62	561	936	356	580	19088	957
MONZA	15450	15244	46	160	585	109	476	25223	740
BORGO DEGLI ORTOLANI (Corpi Santi)	10678	10299	53	326	467	102	365	62976	2109
BUSTO ARSIZIO	9448	9404	9	35	431	88	343	12909	454
CODOGNO	8592	8300	28	264	403	133	270	11368	480
BORGO SAN GOTTARDO (Corpi Santi)	7484	7336	58	90	263	62	201	»	»
RIPA PORTA TICINESE (id.)	6970	6684	14	272	306	76	230	»	»
SANT'ANGELO LODIGIANO	6654	6608	20	26	285	80	205	8500	326
	282822	270565	2428	9829	12323	3018	9305	339078	13716
Modena									
MODENA città	30854	29919	174	761	1041	115	926	56690	1347
Napoli									
NAPOLI	415549	405290	5051	5208	4468	951	3517	448335	4600
TORRE DEL GRECO	18950	18780	53	117	882	394	488	23611	897
CASTELLAMMARE DI STABIA	18306	17507	379	420	364	43	321	26385	511
AFRAGOLA	17541	17493	10	38	145	8	137	17899	165
TORRE ANNUNZIATA	15321	15030	60	231	268	31	237	15753	275
BESINA	11132	11079	26	37	269	34	235	12175	274
POZZUOLI	11068	10713	43	312	108	41	67	15736	161
GIGLIANO IN CAMPANIA	10751	10741	2	8	293	58	235	11772	317

Censimento 1871.

Centri.

PROVINCIE E CENTRI	Popolazione dei Centri							POPOLAZIONE TOTALE dei COMUNI URBANI	
	PRESENTE				ASSENTE			presente	assente
	TOTALE	con dimora stabile	con dimora occasionale		TOTALE	per meno di sei mesi	per più di sei mesi		
			di passaggio	per qualche tempo					
FRATTAMAGGIORE	10416	10480	3	3	300	50	150	10486	380
CAIVANO	10058	10030	18	15	136	25	101	10423	131
PURVILLE	9777	9114	244	399	188	23	150	11798	198
PURCELLANO D'ARCO (con PACCIANO)	8716	8736	•	23	90	12	78	10045	166
SANT'ANTONIO	8613	8589	•	23	107	13	94	9451	167
BARBA	7911	7876	10	25	100	17	83	8929	284
CARINIA	7315	7330	6	29	133	40	63	9638	130
GRANAROLO	7311	7308	13	13	102	11	91	12378	165
LIVIA	6313	6354	2	7	506	217	289	7238	557
S. GIOVANNI A TERRUCCIO	6129	6095	34	•	49	13	36	11116	94
	601208	583333	8059	6916	8368	1996	6392	672302	9112
Palermo									
TRIVIGLIANO	30140	19403	81	654	526	91	433	37349	388
TRIVIGLIANO	14817	14016	60	761	844	155	689	29516	1097
TRIVIGLIANO	8315	8927	69	238	419	79	340	11985	540
TRIVIGLIANO	7541	7405	10	36	172	34	138	9774	192
TRIVIGLIANO	6808	6741	9	53	354	27	337	7818	364
	58946	56563	229	1835	3315	286	1929	85892	2791
Reggio Emilia									
REGGIO EMILIA	44407	42394	318	1693	954	345	709	66107	1130
Verona									
VERONA	186145	183862	1696	965	3315	1764	1551	219388	3961
VERONA	19838	19731	23	84	104	30	74	20154	106
VERONA	19550	19480	21	59	105	•	105	19739	165
VERONA	15179	14975	24	180	84	31	53	16304	86
VERONA	12911	12908	2	11	69	10	59	18057	82
VERONA	12415	12124	2	239	53	19	41	16211	53
VERONA	10472	10428	4	30	115	47	68	11451	121
VERONA	10017	9905	36	38	189	89	109	10194	189
VERONA	9896	9396	•	•	308	216	92	9896	267
VERONA	9123	9123	•	•	106	13	88	9123	106
VERONA	9082	8707	12	343	268	70	198	9154	268
VERONA	8991	8880	9	102	112	34	88	8991	112
VERONA	8792	8736	2	64	122	15	107	8835	122

PROVINCIE e CENTRI	Popolazione del Centro							POPOLAZIONE TOTALE del COMUNI URBANI	
	TOTALE	PRESENTI		ASSENTI			presente	assente	
		con dimora stabile	con dimora occasionale		TOTALE	per mese di sei mesi			per pct di sei mesi
			di passaggio	per qualche tempo					
CASALE MONF.	8308	8183	29	115	80	9	51	8308	48
PIASA S. GIAC.	7714	7684	6	14	83	10	79	7714	20
GIACCA	7398	7176	.	27	64	2	63	7398	94
MOLLERA	7185	7179	.	6	91	16	75	7185	17
MONTEMAREMONE BELVIO	7004	6967	9	46	151	6	145	7004	151
VALLA S. OLANO	6996	6988	64	.	68	4	64	6996	48
CORCHIA S. ANAST.	6743	6728	.	6	74	4	70	6743	24
POGGIO GRINOCOLA	6684	6444	11	139	11	8	3	6684	11
CORCHI	6383	6368	19	26	70	26	54	6383	79
MONTEMAREMONE	6308	6157	3	41	112	27	75	6308	127
ROCCASECCHI	6011	6005	2	.	80	4	36	6011	2
	408441	404376	1988	2197	5744	2463	3282	408441	3469
Firenze									
FIRENZE	44813	43463	287	2184	1411	343	1109	44813	1423
Arezzo									
AREZZO	37855	37443	128	214	1101	306	795	37855	1179
VALDARDA	14674	14677	11	3	1323	131	796	14674	1
VALDARDA	10613	10623	17	163	341	78	463	10613	166
	52794	52188	156	486	2366	915	3060	52794	1345
Perugia									
PERUGIA	16798	16132	58	328	393	38	305	16798	348
TERRACINA	9115	8817	23	265	360	177	193	9115	360
FOLIGNO	8471	7497	31	968	172	11	161	8471	323
RIETI	7873	7706	14	166	163	20	134	7873	200
SOANICO	7083	6994	24	85	143	25	140	7083	113
ORVIETANO	6984	6754	17	163	106	28	83	6984	109
CORCHIA S. CASTELLO	6210	6045	13	152	149	13	137	6210	177
	62848	59874	174	2296	1517	375	1149	62848	1614
Monte di Urbino									
URBINO	18484	18042	60	102	334	45	285	18484	339
FANO	6429	6223	22	202	1170	28	123	6429	109
	18923	18265	82	304	451	73	408	18923	448

PROVINCIE e CENTRI	Popolazione del Centro							POPOLAZIONE TOTALE del COMUNI URBANI	
	TOTALE	PRESENTI		ASSENTI			presente	assente	
		con dimora stabile	con dimora occasionale		TOTALE	per mese di sei mesi			per pct di sei mesi
			di passaggio	per qualche tempo					
Macerata									
MACERATA	14906	14623	180	703	2872	228	2234	14906	2079
Assisi									
ASSISI	15886	14827	231	1068	797	253	683	15886	1088
Perugia									
PERUGIA	6239	6084	13	143	134	47	87	6239	200
Spello									
SPELLO	12145	12011	248	1191	841	309	538	12145	1388
Umbertide									
UMBERTIDE	7944	7821	144	177	398	63	325	7944	462
S. Maria della Spina									
S. MARIA DELLA SPINA	7827	7676	55	156	370	30	240	7827	361
Castelluccio									
CASTELLUCCIO	6112	6082	27	23	300	155	145	6112	323
Castelluccio S. Angelo									
CASTELLUCCIO S. ANGELO	11953	11349	225	408	938	248	720	11953	1684
Castelluccio S. Felice									
CASTELLUCCIO S. FELICE	18295	18109	79	125	36	.	36	18295	36
Castelluccio S. Maria									
CASTELLUCCIO S. MARIA	14295	14231	9	29	137	22	115	14295	136
Castelluccio S. Pietro									
CASTELLUCCIO S. PIETRO	11234	11234	.	.	181	101	.	11234	181
Castelluccio S. Stefano									
CASTELLUCCIO S. STEFANO	10945	10928	.	19	99	27	72	10945	125
Castelluccio S. Lucia									
CASTELLUCCIO S. LUCIA	10509	10581	19	2	256	435	422	10509	54
Castelluccio S. Felice									
CASTELLUCCIO S. FELICE	9965	9947	3	15	73	9	64	9965	77
Castelluccio S. Pietro									
CASTELLUCCIO S. PIETRO	7359	7354	8	97	145	58	111	7359	143
Castelluccio S. Stefano									
CASTELLUCCIO S. STEFANO	7222	7165	1	56	31	4	27	7222	31
Castelluccio S. Maria									
CASTELLUCCIO S. MARIA	7095	7020	20	29	109	22	77	7095	107
Castelluccio S. Lucia									
CASTELLUCCIO S. LUCIA	6945	6850	15	.	442	98	544	6945	645
Castelluccio S. Stefano									
CASTELLUCCIO S. STEFANO	6896	6836	22	36	136	20	116	6896	136
Castelluccio S. Maria									
CASTELLUCCIO S. MARIA	6417	6394	24	489	112	11	101	6417	115
Castelluccio S. Stefano									
CASTELLUCCIO S. STEFANO	6710	6685	20	5	43	11	32	6710	43
Castelluccio S. Lucia									
CASTELLUCCIO S. LUCIA	6436	6356	72	28	105	23	82	6436	100
Castelluccio S. Stefano									
CASTELLUCCIO S. STEFANO	6421	6390	4	27	510	217	293	6421	293
Castelluccio S. Maria									
CASTELLUCCIO S. MARIA	6327	6283	47	15	76	7	69	6327	74
Castelluccio S. Stefano									
CASTELLUCCIO S. STEFANO	6206	6226	48	11	31	6	25	6206	17
	161881	159428	461	1857	2479	1002	2287	161881	2877

TAV. IV. — COMUNI URBANI.

Censimento 1871.

PROVINCIE E CENTRI	Popolazione dei Centri							pre
	PRESENTE				ASSENTE			
	TOTALE	con dimora stabile	con dimora occasionale		TOTALE	per meno di sei mesi	per più di sei mesi	
		di passaggio	per qualche tempo					
Parma								
PARMA	14280	13899	38	343	377	40	337	362
LAVERNA	11935	11656	41	238	332	49	303	589
LUGO	8664	8611	17	36	262	30	232	248
	34879	34166	96	617	991	119	872	12008
Reggio di Calabria								
REGGIO DI CALABRIA	19083	18556	191	336	247	66	181	35235
NETTUNOVA	12187	12096	1	40	109	10	99	12177
.....	8699	8548	18	133	174	43	131	10025
.....	7527	7526	1	»	66	»	66	8521
.....	6793	6777	»	16	44	7	37	7604
.....	6165	6150	13	2	120	26	94	8504
.....	6026	5921	322	277	75	6	69	6273
	66424	64874	746	804	835	158	677	88554
Reggio nell' Emilia								
REGGIO NELL' EMILIA	19131	18762	114	315	594	70	525	50657
Roma								
ROMA	219608	202218	3067	14323	2895	765	2120	24443
VITERBO	16326	15953	20	353	293	89	204	20637
VELLETRI	13534	13185	30	369	285	131	154	16310
CIVITAVECCHIA	10166	9987	161	918	157	84	73	11640
FERENTINO	8360	8350	1	9	112	6	106	10174
TIVOLI	7730	7644	5	81	81	24	57	8107
FROSINONE	7714	7468	13	213	119	14	105	10177
SUBIACO	6990	6954	»	36	180	19	161	7777
FRASCATI	6749	5751	15	1003	133	9	129	7481
ANAGNI	6760	6678	2	80	128	27	101	8221
SEZZE	6659	6609	9	41	63	31	32	7071
ALATRI	6396	6387	»	9	93	38	55	6000
CERCHIARI	6239	6281	2	6	46	14	32	5000
TELEXI	6224	5675	11	538	38	10	28	5000
	329575	303260	3336	17979	4671	1362	1035	50000

Now MICROFILMED 339

TAV. IV. — COMUNI URBANI.

Censimento 1871.

PROVINCIE E CENTRI	Popolazione dei Centri							POPOLAZIONE TOTALI del COMUNI URBANI presente, a
	PRESENTE				ASSENTE			
	TOTALE	con dimora stabile	con dimora occasionale		TOTALE	per meno di sei mesi	per più di sei mesi	
		di passaggio	per qualche tempo					
Rovigo								
ROVIGO	7452	7065	50	337	810	91	719	8079
ADRIA	7169	7098	12	59	147	18	129	7298
	14621	14163	62	396	957	109	848	15377
Salerno								
SALERNO	19905	19101	199	605	425	117	308	27769
PAGANI	12206	12206	2	»	16	10	6	12202
SARNO	10674	10669	3	2	152	29	123	15332
PEDULA	8556	8521	»	35	675	136	539	8662
NOCERA INFERIORE	8472	7884	»	588	108	29	79	15149
CAMPAGNA	8374	8296	18	65	110	11	99	9673
SCAPATI	7828	7800	»	28	153	24	129	10462
EMOLI	7411	7336	32	43	11	1	10	8947
SALA CONSILINA	7261	7248	7	6	461	165	356	7739
.....	7073	7073	»	»	43	»	43	10232
.....	6224	6217	6	1	489	55	434	7610
.....	6049	6024	10	15	142	39	103	6152
	110035	108375	272	1388	2735	553	2220	130007
Sienna								
SIENNA	30542	30118	157	267	353	73	280	30820
.....	8769	8747	11	11	249	51	198	9017
OZIERI	7965	7885	34	46	111	44	67	7925
	47276	46750	202	324	713	167	546	50473
Trapani								
TRAPANI	22965	21018	181	1816	700	256	444	23405
Trapani								
TRAPANI	30032	29875	34	123	113	64	49	30169
.....	21494	21494	»	»	230	24	196	21690
.....	18129	17471	78	560	421	156	265	18400
.....	16694	16543	60	91	91	7	84	16775
.....	16543	16509	1	33	131	18	113	16656
.....	14362	14359	2	1	100	24	76	14438
				11725	32	138	16	

PROVINCIE e CENTRI	Popolazione dei Centri							POPOLAZIONE TOTALE dei COMUNI URBANI	
	TOTALE	PRESENTE			ASSENTE			presente	assente
		con dimora stabile	con dimora occasionale		TOTALE	per meno di sei mesi	per più di sei mesi		
			di passaggio	per qualche tempo					
SARDEGNA	10414	10387	3	40	29	7	22	10897	50
LAZIO	10821	10045	20	137	108	48	65	10878	108
PALERMO ACQUINO	9854	9925	18	11	107	40	67	10123	108
CHIANCARENE	8864	8917	18	14	60	13	48	9021	50
FROSINONE	8484	8401	31	32	351	189	162	8482	66
SPACCAPORCO	8006	7926	30	50	51	5	48	8021	50
MONTICOMARO ALTO	7173	7150	-	3	67	24	41	7207	50
RAVENNA INTERMEDIO	6085	6085	1	59	149	52	98	6284	50
REGOLINI	6046	6030	3	11	54	15	40	6067	50
Grandi	294100	223456	268	1290	2457	828	1619	238516	50
Medie	4320	4278	19	47	310	78	334	4501	50
Piccole	8220	8093	45	85	316	90	117	10721	50
CHIOGGIA	192443	154805	1723	5914	4731	1132	8079	313644	15
PIRELLA	11382	10609	48	705	768	39	739	10730	15
CHIUSI	3096	2851	15	120	449	44	405	18023	50
Grandi	312791	204266	1784	6739	7948	1225	6713	244407	50
TRAPANI	20914	20244	317	253	966	453	511	20824	907
ALICIANO	30886	30864	18	4	66	1	45	30890	66
CAROLINERANO	19489	19436	2	61	125	13	173	20430	191
FERRARA	14165	134	64	77	178	19	30	24302	197
PANTANO	12687	12420	8	29	82	14	65	12487	88
MARSA DEL VALLO	11756	11709	31	18	117	36	91	12185	119
SALINI	11631	11608	15	8	108	6	97	11696	134
CANTILLANARO DEL GOLFO	11160	11157	-	3	125	11	114	11280	125
CALABRINI	9073	9045	10	20	108	27	79	9414	105
SANTA MESA	6856	6847	-	9	79	19	60	6925	79
Grandi	144149	143106	468	590	1947	591	1988	178245	50

PROVINCIE E CENTRI	Popolazione dei Centri						POPOLAZIONE TOTALE dei COMUNI URBANI		
	TOTALE	PRESENTE			ASSENTE			presente	assente
		con dimora stabile	con dimora occasionale		TOTALE	per meno di sei mesi	per più di sei mesi		
			di passaggio	per qualche tempo					
Treviso									
TREVISO	16824	16049	63	712	603	73	530	28291	869
VITTORIO	10533	10325	20	188	334	32	302	16029	527
Udine									
UDINE	27357	26374	83	900	937	105	832	44320	1396
Verona									
VERONA	22004	20917	116	971	865	179	686	29630	1031
Venezia									
VENEZIA	128094	121636	1933	4525	6337	846	5491	128001	6350
CHIOGGIA	19827	19693	16	118	1824	1334	490	26336	1876
CAVAREZERE	7462	7427	11	24	82	26	56	14979	142
Verona									
VERONA	155383	148756	1960	4667	8243	2206	6037	170216	8368
Vicenza									
VICENZA	60049	57683	268	2098	1976	723	1253	67000	2045
Vicenza									
VICENZA	26944	25846	117	981	927	157	770	37686	1073
BASSANO	6322	6177	29	116	252	46	206	13254	359
Verona									
VERONA	33266	32023	146	1097	1179	203	976	50940	1432

Censimento 1871.

Compartimenti.

COMPARTIMENTI E PROVINCIE	Popolazione dei Centri							POPOLAZIONE TOTALE dei COMUNI URBANI	
	PRESENTE				ASSENTE			presente	assente
	TOTALE	con dimora stabile	con dimora occasionale		TOTALE	per meno di sei mesi	per più di sei mesi		
			di passag- gio	per qualche tempo					
COMPARTIMENTI E PROVINCE.									
Piemonte									
ALESSANDRIA	91122	89348	383	1391	3739	666	3073	161206	5450
CUNEO	71589	70276	212	1101	3462	503	2959	121273	4311
NOVARA	56646	56582	229	1835	2315	386	1929	85592	2791
TORINO	212791	204266	1786	6739	7948	1235	6713	244407	8948
	434148	420472	2610	11066	17464	2790	14674	612478	21500
Liguria									
GENOVA	189306	176696	5465	7145	7262	1746	5516	217129	8251
PORTO MAURIZIO	21983	21349	228	406	968	248	720	25776	1094
	211289	198045	5693	7551	8230	1994	6236	242905	9355
Lombardia									
BERGAMO	31214	30358	109	747	1906	548	1358	49246	2581
BRESCIA	38906	37191	261	1454	1955	590	1365	38906	1955
COMO	10981	10510	96	325	770	122	648	24350	1396
CREMONA	43660	42601	209	850	3256	260	2996	47992	3343
MANTOVA	26687	25783	144	760	2607	271	2336	26687	2607
MILANO	282822	270565	2498	6929	12323	3018	9305	339073	18711
PAVIA	52794	52153	156	485	2965	915	2050	63134	3813
SONDRIO	4339	4273	19	47	310	76	234	6501	393
	491353	473434	3422	14497	26092	5800	20292	565894	29130
Veneto									
BELLUNO	5400	5302	22	76	264	11	253	15509	585
PADOVA	44607	42396	318	1893	954	245	709	66107	1120
ROVIGO	14621	14163	62	398	957	109	848	24887	1071
TREVISO	27357	26374	83	900	987	105	832	44320	1071
UDINE	22004	20917	116	971	865	179	686	29630	1031
VENEZIA	153388	148756	1960	4667	8243	2206	6037	170216	3308
VERONA	60049	57683	268	2098	1976	723	1253	67069	2045
VICENZA	33266	32023	146	1097	1179	203	876	60940	1432
	362637	347614	2975	12093	15375	3781	11594	468659	17009
Emilia									
BOLOGNA	98459	93831	583	4043	2375	665	710	149355	3374

Censimento 1871.

Compartimenti.

COMPARTIMENTI E PROVINCIE	Popolazione dei Centri							POPOLAZIONE TOTALE dei COMUNI URBANI	
	PRESENTE				ASSENTE			presente	assente
	TOTALE	con dimora stabile	con dimora occasionale		TOTALE	per meno di sei mesi	per più di sei mesi		
			di passag- gio	per qualche tempo					
FERRARA	35329	34475	119	735	770	125	635	81357	1023
FORLÌ	32543	32046	106	391	1016	220	796	108236	2262
MODENA	36854	29919	174	761	1041	115	926	56690	1347
PARMA	44915	42442	287	2186	1411	242	1169	45511	1420
PIACENZA	34908	34025	180	703	2572	238	2334	34985	2573
RAVENNA	34879	34166	96	617	991	119	872	120093	1876
REGGIO NELL'EMILIA	19131	18702	114	315	664	79	585	50657	1207
	331018	319606	1659	9753	10840	1813	9027	641889	15075
Umbria									
PERUGIA	62346	59874	174	2298	1517	375	1142	159665	3014
Marche									
ANCONA	40272	39596	319	357	1422	284	1138	82207	4177
ASCOLI PICENO	18359	18023	74	257	681	187	494	40823	1191
MACERATA	11194	10708	33	453	439	130	309	19831	521
PESARO E URBINO	16923	16427	98	398	604	83	521	39425	1635
	86748	84759	524	1465	3145	634	2462	182266	7224
Toscana									
AREZZO	11154	10787	103	264	260	36	224	38907	611
FIRENZE	192326	192012	1967	8407	14808	1156	13652	219653	15050
GROSSETO	3290	2857	84	349	82	25	57	6316	107
LIVORNO	60014	57721	1229	1864	2424	615	1809	97996	2633
LUCCA	36779	36119	154	506	2527	912	1615	92278	4656
MASSA E CARRARA	12388	12035	26	327	273	49	224	41858	571
PISA	32145	30611	343	1191	841	302	539	61158	1258
SIENA	22965	21018	131	1816	700	256	444	22965	700
	391961	373260	3977	14724	21915	3351	18564	580231	25821
Lazio									
ROMA	329575	308260	3336	17979	4671	1262	3409	381566	4962
Abruzzi e Molise									
ANTILLA DEGLI ABRUZZI	38909	37932	113	864	640	150	490	44901	713
CAMPOTERAMO	42092	41588	130	374	1088	188	900	43600	1226
CHIETI	40012	39473	103	431	1038	333	705	66623	1258
TERAMO	8829	8699	45	85	216	99	117	19721	331
	120842	127697	391	1754	2982	770	2212	179845	3528

Censimento 1871.

Compartimenti.

COMPARTIMENTI E PROVINCIE	Popolazione dei Centri						POPOLAZIONE TOTALE dei COMUNI URBANI		
	PRESENTE				ASSENTE		Presente	assente	
	TOTALE	con dimora stabile	con dimora occasionale		TOTALE	per meno di sei mesi			per più di sei mesi
		di passag- gio	per qualche tempo						
Campania									
AVELLINO	47541	47118	240	183	905	266	699	55250	1075
BENEVENTO	30987	30898	18	71	516	50	466	34283	535
CASERTA	153892	151785	562	1545	4189	1617	2572	182916	4640
NAPOLI	601208	588333	5959	6916	8388	1996	6392	672202	9112
SALERNO	110035	108375	272	1888	2783	556	2229	137797	3102
	943663	926509	7051	10103	16843	4485	12353	1082451	18464
Puglie									
BARI DELLE PUGLIE	504268	500939	1083	2246	7335	2185	5150	529178	7546
FOGGIA	177844	176584	442	818	1661	233	1423	191401	1710
LECCE	190388	188153	624	1611	2021	466	1555	226988	2313
	872500	865676	2149	4675	11017	2884	8133	947547	11569
Basilicata									
POTENZA	161891	160433	401	1057	3429	1092	2337	170255	3517
Calabrie									
CATANZARO	48423	47479	301	643	1038	336	702	66048	1385
COSENZA	72249	70190	311	1748	1605	438	1227	78267	1747
REGGIO DI CALABRIA	66421	64874	746	804	925	158	677	88554	1059
	187096	182543	1358	3195	3538	932	2606	232850	4191
Sicilia									
CALTANISSETTA	168487	166604	466	1417	1435	275	1160	178009	1471
CATANIA	340135	336398	1255	2482	4145	1100	3045	379610	4512
GIRGENTI	213322	210600	1010	1712	1941	414	1527	220569	1991
MESSINA	109705	107610	1321	1374	2633	889	1744	163085	4661
PALERMO	408441	404276	1968	2197	5744	2402	2281	450483	6490
SIRACUSA	224109	222456	363	1290	2457	838	160	238510	2035
TRAPANI	142149	143106	463	580	1947	591	1256	175243	2060
	1608348	1590450	6846	11052	20302	6569	13733	1804505	23361
Sardegna									
CAGLIARI	49372	47960	348	1064	1091	387	724	56713	1269
SASSARI	47276	46750	292	324	713	187	546	50438	727
	96648	94710	550	1388	1804	534	1270	107151	1996

g. g. g.