

SERIE VI.

VOLUME X.

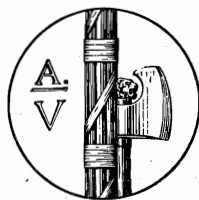
PRESIDENZA DEL CONSIGLIO DEI MINISTRI  
ISTITUTO CENTRALE DI STATISTICA

---


**CENSIMENTO**  
DELLA  
**POPOLAZIONE DEL REGNO D'ITALIA**  
AL 1° DICEMBRE 1921

---

**X.**  
**PIEMONTE**



ROMA  
STABILIMENTO POLIGRAFICO  
PER L'AMMINISTRAZIONE DELLO STATO  
1927 - ANNO V



# INDICE

## INTRODUZIONE.

CAP. I. — Territorio e popolazione .....	PAG.	VII
» II. — Famiglie e convivenze.....	»	XXXVI
» III. — Caratteri individuali della popolazione .....	»	XXXIX

## TAVOLE.

TAV. I. — Popolazione presente, temporaneamente assente e residente nei Comuni, nelle Frazioni di censimento, nei Circondari, nelle Provincie e nella Regione. Superficie del territorio comunale .....	Pag.	3
TAV. II. — Popolazione presente dei singoli Centri e delle case sparse nei Comuni, nelle Frazioni di censimento, nei Circondari, nelle Provincie e nella Regione. Altimetria dei Centri e delle Frazioni di censimento.....	»	145
TAV. III. — Convivenze, famiglie presenti e interamente assenti nei Centri di almeno 15 000 abitanti, nei Comuni capiluoghi di Circondario, nei Circondari, nelle Provincie e nella Regione.....	»	235
TAV. IV. — Convivenze classificate secondo la loro specie nei Centri di almeno 15 000 abitanti, nei Comuni capiluoghi di Circondario, nei Circondari, nelle Provincie e nella Regione .....	»	238
TAV. V. — Convivenze classificate secondo la loro specie e il sesso e la qualità dei componenti nei Comuni capiluoghi di Circondario, nei Circondari, nelle Provincie e nella Regione.....	»	240
TAV. VI. — Famiglie secondo il numero dei componenti presenti alla data del Censimento nei Centri di almeno 15 000 abitanti, nei Comuni capiluoghi di Circondario, nelle Zone agricole, nelle Provincie e nella Regione.....	»	248
TAV. VII. — Famiglie secondo il tipo della loro composizione e la frequenza di coabitazioni nei Centri di almeno 15 000 abitanti, nei Comuni capiluoghi di Circondario, nelle Zone agricole, nelle Provincie e nella Regione.....	»	257
TAV. VIII. — Famiglie secondo il tipo della loro composizione, la frequenza di coabitazioni e il numero dei componenti presenti alla data del Censimento. (Regione).....	»	266
TAV. IX. — Famiglie naturali secondo il numero dei componenti e il sesso del rispettivo Capo nei Centri di almeno 15 000 abitanti, nei Comuni capiluoghi di Circondario, nelle Zone agricole, nelle Provincie e nella Regione .....	»	267
TAV. X. — Famiglie naturali secondo la condizione sociale del Capo famiglia nei Centri di almeno 15 000 abitanti, nei Comuni capiluoghi di Circondario, nelle Zone agricole, nelle Provincie e nella Regione .....	»	277
TAV. XI. — Famiglie naturali secondo il numero dei componenti, la condizione sociale e il sesso del Capo famiglia. (Regione).....	»	286

TAV. XII. — Famiglie naturali secondo la condizione sociale del Capo famiglia e il numero e il sesso delle persone attive in ciascuna famiglia. (Regione)...	Pag. 287
TAV. XIII. — Popolazione presente classificata secondo il sesso e lo stato civile nei Centri di almeno 15 000 abitanti, nei Comuni capiluoghi di Circondario, nei Circondari, nelle Provincie e nella Regione .....	» 290
TAV. XIV. — Popolazione presente classificata secondo il sesso e l'età nei Centri di almeno 15 000 abitanti, nei Comuni capiluoghi di Circondario, nei Circondari, nelle Provincie e nella Regione .....	» 294
TAV. XV. — Popolazione presente classificata secondo il sesso e per grandi gruppi di età nei Centri di almeno 15 000 abitanti, nei Comuni capiluoghi di Circondario, nei Circondari, nelle Provincie e nella Regione .....	» 304
TAV. XVI. — Popolazione presente classificata secondo il sesso, l'età e lo stato civile. (Regione) .....	» 308
TAV. XVII. — Popolazione presente classificata secondo il sesso e il luogo di nascita nei Centri di almeno 15 000 abitanti, nei Comuni capiluoghi di Circondario, nelle Zone agricole, nelle Provincie e nella Regione. (Numeri assoluti) .....	» 309
TAV. XVIII. — Popolazione presente classificata secondo il sesso e il luogo di nascita nei Centri di almeno 15 000 abitanti, nei Comuni capiluoghi di Circondario, nelle Regioni agricole, nelle Provincie e nella Regione. (Numeri relativi) .....	» 334
TAV. XIX. — Popolazione presente classificata secondo il sesso, il luogo di nascita e per grandi gruppi di età. (Regione) .....	» 346
TAV. XX. — Abitanti di età superiore a 6 anni che sapevano leggere nei singoli Comuni, nei Circondari, nelle Provincie, nelle Zone agricole e nella Regione .....	» 348
TAV. XXI. — Abitanti di età superiore a 6 anni che sapevano leggere, distinti secondo il sesso e l'età. (Regione) .....	» 391
TAV. XXII. — Popolazione presente di età superiore a 10 anni classificata secondo il sesso e la professione. (Regione) .....	» 393
TAV. XXIII. — Popolazione presente di età superiore a 10 anni classificata secondo il sesso e la professione nei Comuni aventi un Centro di almeno 15 000 abitanti, nei Circondari e nelle Provincie .....	» 420
TAV. XXIV. — Proprietari di beni immobili classificati secondo la natura dei beni e il sesso nei Comuni aventi un Centro di almeno 15 000 abitanti, nei Circondari, nelle Provincie e nella Regione .....	» 532
TAV. XXV. — Proprietari di beni immobili classificati secondo la natura dei beni e il sesso e secondo i gruppi professionali cui appartengono. (Regione) .....	» 536
TAV. XXVI. — Stranieri classificati per singoli Comuni, Circondari e Provincie e distinti secondo la qualità della dimora, del sesso e della nazionalità...	» 537

# INTRODUZIONE

## CAPITOLO I.

### TERRITORIO E POPOLAZIONE

#### 1. — Sviluppo demografico dal 1911 al 1921.

Il compartimento del Piemonte comprendeva, al 1° dicembre 1921, data del VI Censimento della popolazione (1), come al 10 giugno 1911, data del precedente Censimento, la Provincia di Alessandria, coi Circondari di Acqui, Alessandria, Asti, Casale Monferrato, Novi Ligure e Tortona; la Provincia di Cuneo, coi Circondari di Alba, Cuneo, Mondovì e Saluzzo; la Provincia di Novara, coi Circondari di Biella, Domodossola, Novara, Pallanza, Varallo e Vercelli; la Provincia di Torino, coi Circondari di Aosta, Ivrea, Pinerolo, Susa e Torino.

Lo sviluppo demografico del Piemonte, nel periodo di tempo compreso fra i due Censimenti, risulta dalle cifre riportate qui appresso:

CIRCONDARI	Popolazione presente		Aumento (+) o diminuzione (-) percentuale	Num. degli abitanti per Km. <sup>2</sup>		CIRCONDARI	Popolazione presente		Aumento (+) o diminuzione (-) percentuale	Num. degli abitanti per Km. <sup>2</sup>	
	1911	1921		1911	1921		1911	1921			
Acqui .....	125 749	122 683	- 2.4	136	133	Biella .....	160 762	156 732	- 2.5	168	164
Alessandria .....	164 494	159 994	- 2.7	195	190	Domodossola.....	41 467	43 700	+ 5.4	29	30
Asti .....	188 567	182 121	- 3.4	194	187	Novara.....	269 082	261 206	- 2.9	194	189
Casale Monferrato ...	156 978	148 789	- 5.2	187	177	Pallanza .....	84 084	84 543	+ 0.5	106	107
Novi Ligure.....	95 595	92 560	- 3.2	115	111	Varallo.....	34 322	32 121	- 6.4	44	42
Tortona.....	76 313	75 603	- 0.9	115	114	Vercelli.....	166 609	146 553	-12.0	133	117
PROVINCIA DI ALESSANDRIA.....	807 696	781 750	- 3.2	159	154	PROVINCIA DI NOVARA .....	756 326	724 855	- 4.2	115	110
Alba.....	150 817	151 039	+ 0.1	148	149	Aosta .....	77 921	78 811	+ 1.1	24	24
Cuneo .....	183 421	171 944	- 6.3	58	54	Ivrea .....	160 895	148 074	- 8.0	108	99
Mondovì .....	158 019	152 742	- 3.3	93	90	Pinerolo .....	128 573	120 866	- 6.0	91	85
Saluzzo .....	154 462	147 873	- 4.3	100	96	Susa.....	93 472	86 905	- 7.0	67	62
PROVINCIA DI CUNEO	646 719	623 598	- 3.6	87	84	Torino.....	752 848	818 787	+ 8.8	283	307
						PROVINCIA DI TORINO	1 213 709	1 253 443	+ 3.3	119	122
						PIEMONTE.....	3 424 450	3 388 646	- 1.2	117	115

(1) Occorre avvertire che le pubblicazioni riguardanti l'illustrazione dei dati del VI Censimento della popolazione si riferiscono alle circoscrizioni amministrative esistenti alla data del Censimento stesso e non tengono quindi conto delle variazioni successivamente avvenute.

È stato tuttavia pubblicato il Dizionario dei Comuni del Regno secondo la circoscrizione amministrativa e l'ordine alfabetico al 31 marzo 1927. (Vedasi annuncio in copertina).

2. — Distribuzione territoriale della popolazione.

Il numero dei Comuni del Piemonte, alla data dell'ultimo Censimento, era di 1 489, così ripartiti per gruppi di popolazione e per superficie:

COMUNI aventi una popolazione presente	Numero dei Comuni aventi una superficie di ettari									Numero dei Comuni	Popolazione presente
	1-499	500- 999	1 000- 1 999	2 000- 2 999	3 000- 3 999	4 000- 4 999	5 000- 9 999	10 000- 29 999	30 000 e oltre		
fino a 100 ab.	2	1	2	—	—	1	—	—	—	6	472
101- 200 »	24	6	5	1	3	1	1	—	—	41	6 720
201- 300 »	30	15	14	3	1	1	4	1	—	69	17 502
301- 400 »	31	25	12	1	—	1	1	—	—	71	24 502
401- 500 »	39	26	19	2	3	2	4	2	—	97	43 750
501- 1 000 »	82	171	81	27	14	11	12	2	—	400	299 966
1 001- 2 000 »	18	104	193	52	14	10	16	7	—	414	602 159
2 001- 3 000 »	4	20	89	51	17	4	6	4	—	195	481 473
3 001- 4 000 »	1	2	24	24	9	4	4	1	—	69	235 296
4 001- 5 000 »	—	1	13	12	2	1	4	1	—	34	149 289
5 001- 6 000 »	—	—	5	3	9	7	5	2	—	31	169 268
6 001- 7 000 »	—	1	—	2	4	2	6	—	—	15	95 904
7 001- 8 000 »	—	—	2	1	1	—	—	1	—	5	38 193
8 001- 9 000 »	1	—	1	—	1	2	3	—	—	8	68 762
9 001- 10 000 »	—	—	—	2	3	—	2	—	—	7	66 414
10 001- 15 000 »	—	—	—	2	1	2	5	—	—	10	119 999
15 001- 20 000 »	—	—	—	—	1	1	3	2	—	7	123 048
20 001- 25 000 »	—	—	—	—	—	—	2	—	—	2	40 056
25 001- 30 000 »	—	—	—	—	1	—	—	—	—	1	25 221
30 001- 40 000 »	—	—	—	—	—	—	2	1	—	3	98 243
40 001- 50 000 »	—	—	—	—	—	—	—	1	—	1	40 597
50 001- 60 000 »	—	—	—	—	—	—	—	1	—	1	56 260
60 001- 70 000 »	—	—	—	—	—	—	—	—	—	—	—
70 001- 80 000 »	—	—	—	—	—	—	—	1	—	1	78 278
80 001- 90 000 »	—	—	—	—	—	—	—	—	—	—	—
90 001-100 000 »	—	—	—	—	—	—	—	—	—	—	—
oltre 100 000 »	—	—	—	—	—	—	—	1	—	1	502 274
TOTALE..	232	372	460	183	84	50	80	28	—	1 489	3 383 646

I Comuni che avevano oltre 20 000 abitanti erano i seguenti: Torino con 502 274 abitanti, Alessandria con 78 278, Novara con 56 260, Asti con 40 597, Casale Monferrato con 34 253, Vercelli con 32 769, Cuneo con 31 221, Biella con 25 221, Mondovì con 20 030, Tortona con 20 026.

A differenza dei Censimenti precedenti, quello del 1921 ha rilevato, indipendentemente da ogni suddivisione di Comuni in frazioni di Censimento, la distribuzione della popolazione italiana per singoli Centri abitati e cioè per ogni agglomerazione di case, in modo da conseguire la maggiore possibile corrispondenza fra i dati demografici e le segnalazioni della carta topografica.

Della popolazione del Piemonte, 2 540 965 abitanti (751 per mille dell'intera popolazione) vennero censiti in 5 125 Centri di differente grandezza, mentre 842 681 (249 per mille) furono censiti in case sparse.

Diamo qui sotto la distribuzione della popolazione nei Centri, distinti secondo la loro importanza demografica, e nelle case sparse:

CENTRI E CASE SPARSE	Centri N.	Abitanti N.	Su 1 000 abitanti in complesso
Centri fino a 50 abitanti	817	26 908	8
» da 51 a 100 »	1 159	86 849	26
» » 101 » 250 »	1 526	239 219	71
» » 251 » 500 »	721	254 636	75
» » 501 » 1 000 »	499	352 000	104
» » 1 001 » 2 000 »	255	360 071	106
» » 2 001 » 3 000 »	75	177 921	53
» » 3 001 » 4 000 »	25	86 584	26
» di oltre 4 000 »	48	956 777	282
Centri in totale.....	5 125	2 540 965	751
Case sparse.....	—	842 681	249
IN COMPLESSO..		3 383 646	1 000

I Centri che avevano oltre 4 000 abitanti erano: Torino con 482 117 abitanti, Novara con 44 564, Alessandria con 41 011, Vercelli con 25 680, Asti con 25 042, Biella con 22 146, Casale Monferrato con 20 543, Cuneo con 17 602, Novi Ligure con 13 969, Pinerolo con 13 736, Tortona con 10 391, Bra con 10 121, Savigliano con 10 046, Acqui con 9 904, Saluzzo con 9 786, Chieri con 9 385, Galliate con 9 255, Alba con 8 904, Trino con 8 482, Aosta con 8 420, Intra con 8 366, Fossano con 8 018, Treccate con 8 006, Rivoli con 7 411, Moncalieri con 7 229, Raconigi con 7 165, Valenza con 7 071, Borgomanero con 6 434, Breo (frazione del Comune di Mondovì) con 5 813, Domodossola con 5 804, Ivrea con 5 614, Ovada con 5 521, Chivasso con 5 359, Arona con 4 998, Cerano con 4 930, Castellazzo Bormida con 4 775, Gattinara con 4 749, Volpiano con 4 703, Omegna con 4 576, Cameri con 4 541, Cristo (frazione del Comune di Alessandria) con 4 477, Castelnuovo Scrvia con 4 471, Ciriè con 4 418, Nizza Monferrato con 4 268, Sommariva del Bosco con 4 252, Bellinzago Novarese con 4 228, Collegno con 4 186, Settimo Torinese con 4 100.

Per la prima volta, parte delle notizie rilevate dal Censimento, vengono elaborate, oltrechè per circoscrizioni amministrative (Circondari e Provincie), anche per zone agricole.

La ripartizione in zone agricole adottata in questa occasione, è quella seguita dall'Ufficio di Statistica agraria presso il Ministero dell'Economia Nazionale, per il territorio del Regno entro gli antichi confini (1).

Si è tenuto anche conto dei raggruppamenti delle zone agricole medesime in regioni di montagna, di collina e di pianura.

In tal modo si sono ottenuti dati demografici di maggiore interesse di quanto si può avere da raggruppamenti formati sulla base delle circoscrizioni amministrative.

Nei tre prospetti seguenti è dato per ogni zona, il nome che serve a contrassegnarla geograficamente, i nomi dei Comuni che la compongono e la quantità dei Centri che essa accoglie, classificati secondo la loro importanza demografica, la superficie e la densità della popolazione rispettiva e la popolazione presente dei Centri e delle case sparse in ciascuna zona.

(1) Vedasi a pagina seguente.

Comuni e Centri compresi nelle Zone agricole.

(REGIONE)

Numero d'ordine delle Zone	DENOMINAZIONE delle Zone	COMUNI compresi nelle Zone	Numero dei Comuni	CENTRI									
				in complesso	fino a 50	51-100	101-250	251-500	501-1000	1001-2000	2001-3000	3001-4000	oltre 4000
					abitanti								

PROVINCIA DI ALESSANDRIA.

*Regione di Montagna.*

I	Alte Valli Curone, Borbera, Lemmo.	Albera Ligure - Cabella Ligure - Cantalupo Ligure - Carrega - Carrosio - Derrice - Fabbrica Curone - Fiaccone - Forotondo - Greliasco - Mongiardino Ligure - Montacuto - Roccaforte Ligure - Rocchetta Ligure - Voltaggio....	15	91	15	23	41	8	3	1	—	—	—
---	------------------------------------	---	----	----	----	----	----	---	---	---	---	---	---

*Regione di Collina.*

II	Media collina Tortonese.	Avolasca - Berzano di Tortona - Brignano del Curone - Carbonara Scrivia - Carezzano Inferiore - Carezzano Superiore - Casasco - Cassano Spinola - Castellania - Ceretto Grue - Costa Vescovato - Cusquello - Frascati - Garbagna - Gavazzana - Groppo - Malvino - Momperone - Monleale - Montegioco - Montemarzino - Paderna - Pozzol Groppo - San Sebastiano Curone - Sant'Agata Fossili - Sardigliano - Sarezzano - Sorli - Spinetto - Vargo - Villaromagnano - Volpedo - Volpegliano.....	33	87	16	12	33	17	7	2	—	—	—
III	Colline dell'alto Monferrato e Val Borbera.	Arquata Scrivia - Belforte Monferrato - Borghetto di Borbera - Capriata d'Orba - Casaleggio Boiro - Castel de' Ratti - Castelletto d'Orba - Francavilla Bisio - Gavi - Grondona - Lerma - Molo di Borbera - Montaldeo - Mornese - Ovada - Parodi Ligure - Pasturana - San Cristoforo Serravalle Scrivia - Silvano d'Orba - Stazzano - Tagliolo Monferrato - Tassarolo - Torre de' Ratti - Vignole Borbera .....	25	68	6	14	18	8	12	8	1	—	( <sup>1</sup> ) 1

(<sup>1</sup>) 5521 (Ovada).



Numero d'ordine delle Zone	DENOMINAZIONE delle Zone	COMUNI compresi nelle Zone	Numero dei Comuni	CENTRI									
				in complesso	fino a 50	51-100	101-250	251-500	501-1000	1001-2000	2001-3000	3001-4000	oltre 4000
					abitanti								
IV	Colline della Val Bormida e affluenti.	Acqui - Alice Bel Colle - Bi-stagno - Carpeneto - Cassine - Cassinelle - Castel Boglione - Castelletto Molina - Castelnuovo Bormida - Castel Rocchero - Cremolino - Fontanile - Frascaro - Gamalero - Grogna - Maranzana - Molare - Mombaruzzo - Montaldo Bormida - Montabone - Morbello - Morsasco - Orsara Bormida - Prasco - Quaranti - Ricaldone - Rivalta Bormida - Rocca Grimalda - Sessame - Sezzadio - Strevi - Terzo - Trisobbio - Visone .....	34	59	2	6	14	12	14	8	2	—	( <sup>1</sup> ) 1
V	Colline della Valle Erro e alta Val Bormida.	Bubbio - Cartosio - Castelletto d'Erro - Cavatore - Cessole - Denice - Loazzolo - Malvicino - Melazzo - Merana - Mombaldone - Monastero Bormida - Montechiaro d'Acqui - Olmo Gentile - Pareto - Ponti - Ponzone - Roccaverano - San Giorgio Scarampi - Serole - Spigno Monferrato - Vesime .....	22	34	4	4	15	9	2	—	—	—	—
VI	Colline delle Valli Belbo, Tiglione e destra Tanaro.	Agliano - Azzano d'Asti - Belveglio - Bergamasco - Bruno - Calamaniana - Calosso - Canelli - Carentino - Cassinasco - Castagnole Lanze - Castelnuovo Belbo - Castelnuovo Calcea - Coazzolo - Cortiglione - Costigliole d'Asti - Incisa Belbo - Isola d'Asti - Masio - Moasca - Mombercelli - Mongardino - Montaldo Scarampi - Montegrosso d'Asti - Nizza Monferrato - Rocca d'Arazzo - Rocchetta Palafea - Rocchetta Tanaro - San Marzano Oliveto - San Marzanotto - Vaglio Serra - Vigliano d'Asti - Vinchio.	33	91	3	5	35	23	16	7	—	—	( <sup>1</sup> ) 1

(<sup>1</sup>) 9904 (Acqui). — (<sup>2</sup>) 4268 (Nizza Monferrato).

Numero d'ordine delle Zone	DENOMINAZIONE delle Zone	COMUNI compresi nelle Zone	Numero dei Comuni	CENTRI									
				in complesso	fino a 50	51-100	101-250	251-500	501-1000	1001-2000	2001-3000	3001-4000	oltre 4000
					abitanti								
VII	Alta collina dell' Astigiano (del Freisa).	Albugnano - Aramengo - Bagnasco d'Asti - Berzano di San Pietro - Buttigliera d'Asti - Cantarana - Capriglio - Castellero - Castelnuovo d'Asti - Cellarengo - Cerreto d'Asti - Cisterna d'Asti - Cocconato - Cortandone - Cortanze - Cortazzone - Dusino - Ferrere - Maretto - Marmorito - Monale - Moncucco Torinese - Mondonio - Montafia - Moransengo - Passerano - Piea - Pino d'Asti - Piovà - Primiglio Schierano - Roatto - Robella - San Michele d'Asti - San Paolo della Valle - Solbrito - Tonengo - Valfenera - Viale - Villafranca d'Asti - Villanuova d'Asti .....	40	97	12	23	29	19	9	5	—	—	
VIII	Media collina dell' Astigiano (del Borbera e Grignolino).	Antignano - Asti - Baldichieri - Camerano Casasco - Castell'Alfero - Castiglione d'Asti - Celle Enomondo - Chiusano d'Asti - Cinaglio - Corsione - Cossombrato - Frinco - Montechiaro d'Asti - Portocomaro - Revigliasco d'Asti - San Damiano d'Asti - San Martino Alfieri - Scurzolengo - Serravalle d'Asti - Sessant - Settime - Soglio - Tigliole - Vaglierano - Villa San Secondo .....	25	70	2	15	20	17	12	2	1	( <sup>1</sup> ) 1	
IX	Colline del medio Monferrato.	Alfiano Natta - Altavilla Monferrato - Calliano - Camagna - Casorzo - Castagnole Monferrato - Castelletto Scazzoso - Castelvero d'Asti - Colcavagno - Conzano - Cuccaro Monferrato - Cunico - Frassinello Monferrato - Fubine - Grana - Grazzano Monferrato - Lu - Moncalvo - Montecastello - Montemagno - Olivola - Ottiglio - Pavone											

(<sup>1</sup>) 25 042 (Asti).

Numero d'ordine delle Zone	DENOMINAZIONE delle Zone	COMUNI compresi nelle Zone	Numero dei Comuni	CENTRI										
				In complesso	fino a 50	51-100	101-250	251-500	501-1000	1001-2000	2001-3000	3001-4000	oltre 4000	
					abitanti									
X	Colline del basso Monferrato.	d'Alessandria - Pecetto di Valenza - Penango - Pietra Marazzi - Rinco - Rivarone - San Salvatore Monferrato - Scandeluzza - Tonco - Valenza - Viarigi - Vignale .....	34	69	3	10	14	12	12	12	4	1	1 <sup>(1)</sup>	
		Brusaschetto - Camino - Castelletto Merli - Castel San Pietro Monferrato - Cella Monte - Cereseto - Cerrina - Coniolo - Corteranzo - Gabiano - Mombello Monferrato - Moncestino - Montalero - Montiglio - Murisengo - Odalengo Grande - Odalengo Piccolo - Ozzano Monferrato - Pontestura - Ponzano Monferrato - Quarti - Rosignano Monferrato - Rosingo - Salabue - Sala Monferrato - San Giorgio Monferrato - Serralunga di Crea - Solonghella - Terruggia - Treville - Varenengo - Villadeati - Villamiroglio .....	33	132	6	22	59	26	18	—	1	—	—	—
		<b>Regione di Collina .....</b>	<b>279</b>	<b>707</b>	<b>54</b>	<b>111</b>	<b>237</b>	<b>143</b>	<b>102</b>	<b>44</b>	<b>9</b>	<b>2</b>	<b>5</b>	
<i>Regione di Pianura.</i>														
XI	Pianura Padana, Casalese e Alessandrina.	Balzola - Bassignana - Borgo San Martino - Bozzole - Casale Monferrato - Frassineto Po - Giarole - Mirabello Monferrato - Morano sul Po - Occimiano - Pomaro Monferrato - Ticineto - Valmacca - Villabella - Villanova Monferrato .....	15	29	1	—	5	3	9	7	3	—	1 <sup>(2)</sup>	
XII	Pianura di Marengo.	Alessandria - Alluvioni Cambiò - Alzano - Basaluzzo - Bosco Marengo - Casalenocetto - Castellar Guidobono - Castelnuovo Scrivia - Frugarolo - Guazzora - Isola Sant'Antonio - Molino dei Torti - Novi Ligure - Piovera - Pontecurone - Pozzolo Formigaro - Sale - Tortona - Villavergata - Villavergata .....	20	55	—	1	11	13	12	9	4	—	5 <sup>(3)</sup>	

<sup>(1)</sup> 7 071 (Valenza). — <sup>(2)</sup> 20 543 (Casale Monferrato). — <sup>(3)</sup> 41 201 (Alessandria), 4 471 (Castelnuovo Scrivia), 4 477 (Cristo, frazione del Comune di Alessandria), 13 999 (Novi Ligure), 10 391 (Tortona).

Numero d'ordine delle Zone	DENOMINAZIONE delle Zone	COMUNI compresi nelle Zone	Numero dei Comuni	CENTRI									
				in complesso	fino a 50	51-100	101-250	251-500	501-1000	1001-2000	2001-3000	3001-4000	oltre 4000
					abitanti								
XIII	Piano - colle delle basse Valli Tanaro, Bormida e Orba.	Borgoratto Alessandrino - Casal Cermelli - Castellazzo Bormida - Castello di Annone - Castelspina - Cerro Tanaro - Felizzano - Fresonara - Oviglio - Predosa - Quargnento - Quattordio - Refrancore - Solero .....	14	23	2	1	4	2	5	6	2	—	(1)
		<b>Regione di Pianura.....</b>	<b>49</b>	<b>107</b>	<b>3</b>	<b>2</b>	<b>20</b>	<b>18</b>	<b>26</b>	<b>22</b>	<b>9</b>	—	<b>7</b>
		<b>Provincia di Alessandria....</b>	<b>343</b>	<b>905</b>	<b>72</b>	<b>136</b>	<b>298</b>	<b>169</b>	<b>131</b>	<b>67</b>	<b>18</b>	—	<b>212</b>

PROVINCIA DI CUNEO.

*Regione di Montagna.*

XIV	Alta Valle del Po e della Varaita.	Bellino - Casteldelfino - Crissolo - Frassinò - Gambasca - Melle - Oncino - Ostana - Paesana - Pontechianale - Rifreddo - Sampeyre - Sanfront - Valmala..	14	78	10	20	32	11	4	1	—	—	—
XV	Alte Valli Maira e Grana.	Acceglio - Albaretto Valle di Macra - Alma - Canosio - Castelmagno - Celle di Macra - Elva - Lottulo - Marmora - Paglieres - Pradleves - Prazzo - San Michele Prazzo - San Pietro di Monrosso - Stoppo - Ussolo .....	16	81	20	17	38	6	—	—	—	—	—
XVI	Alta Valle Stura..	Aisone - Argentera - Bersezio - Demonte - Gaiola - Moiola - Pietraporzio - Rittana - Sambuco - Valloiate - Vinadio.....	11	42	13	9	13	4	2	1	—	—	—
XVII	Alta Valle Gesso..	Andonno - Entraque - Roaschia - Valdieri .....	4	12	2	2	4	1	1	2	—	—	—
XVIII	Alte Valli Roja e Vermenagna.	Briga Marittima - Limone Piemonte - Tenda - Vernante .....	4	19	4	4	5	1	4	1	—	—	—
XIX	Submontana Valli Maira e Grana.	Caraglio - Cartignano - Dronero - Montemale di Cuneo - Monrosso Grana - Roccabruna - San Damiano Macra - Valgrana - Villar San Costanzo .....	9	25	1	10	6	3	3	1	1	—	—

(1) 4775 (Castellazzo Bormida).

Numero d'ordine delle Zone	DENOMINAZIONE delle Zone	COMUNI compresi nelle Zone	Numero dei Comuni	CENTRI									
				in complesso	fino a 50	51-100	101-250	251-500	501-1000	1001-2000	2001-3000	3001-4000	oltre 4000
					abitanti								
XX	Submontana Valli Stura, Gesso, Ver-menagna e Pesio.	Bernezzo - Borgo San Dal-mazzo - Boves - Cervasca - Chiusa di Pesio - Pevera-gno - Robitante - Rocca-sparvera - Roccavione - Vignolo .....	10	34	—	3	11	10	3	5	2	—	—
XXI	Alto Tanaro ed af-fluenti.	Alto - Caprauna - Frabosa Soprana - Frabosa Sotta-na - Lisio - Monasterolo Cassoto - Montaldo di Mondovi - Ormea - Pam-parato - Roburent - Roc-caforte Mondovi - Torre Mondovi - Viola .....	13	55	11	12	19	9	3	1	—	—	—
XXII	Submontana di Mondovi.	Bagnasco - Battifollo - Ga-ressio - Mombasiglio - Nu-cetto - Priola - Scagnello.	7	33	1	2	13	13	3	1	—	—	—
		<b>Regione di Montagna.....</b>	<b>88</b>	<b>379</b>	<b>62</b>	<b>79</b>	<b>141</b>	<b>58</b>	<b>23</b>	<b>13</b>	<b>3</b>	—	—
<i>Regione di Collina.</i>													
XXIII	Colline di Saluzzo.	Bagnolo Piemonte - Barge - Brondello - Brossasco - Castellar - Costigliole Sa-luzzo - Envie - Isasca - Manta - Martiniana Po - Pagno - Piasco - Revello - Rossana - Venasca - Ver-zuolo - Villanovetta .....	17	39	10	7	7	4	6	5	—	—	—
XXIV	Colline di Mondovi e Ceva.	Briaglia - Castelnovo di Ceva - Ceva - Lesegno - Malpotremo - Monastero di Vasco - Mondovi - Mon-tezemolo - Niella Tanaro - Perlo - Pianfei - Priero - San Michele Mondovi - Vicoforte - Villanova Mon-dovi .....	15	76	14	21	20	9	7	2	—	2	1 <sup>(1)</sup>
XXV	Langa di Mondovi.	Bastia Mondovi - Belvedere Langhe - Bovincino - Ca-merana - Castellino Tana-ro - Cigliè - Clavesana - Dogliani - Farigliano - Gottasecca - Igliano - Marsaglia - Mombarcaro - Monesiglio - Murazzano - Paroldo - Prunetto - Roascio - Rocca Cigliè - Sale delle Langhe - Sali-cetto - Torresina .....	22	70	16	17	16	14	5	2	—	—	—

(1) 5 813 Breo (frazione del Comune di Mondovi).

Numero d'ordine delle Zone	DENOMINAZIONE delle Zone	C O M U N I compresi nelle Zone	Numero dei Comuni	C E N T R I									
				in complesso	fino a 50	51-100	101-250	251-500	501-1000	1001-2000	2001-3000	3001-4000	oltre 4000
					abitanti								
XXVI	Alta Langa di Alba.	Albaretto della Torre - Arguello - Benevello - Bergolo - Borgomale - Bosia - Bossolasco - Castelletto Uzzone - Castino - Cerretto delle Langhe - Cissone - Cortemilia - Cravanzana - Feisoglio - Gorrino - Gorzegno - Lequio Berria - Levice - Niella Belbo - Perletto - Roddino - San Benedetto Belbo - Scaletta Uzzone - Serravalle delle Langhe - Sinio - Somano - Torre Bormida - Torre Uzzone .....	28	39	4	7	20	6	2	—	—	—	—
XXVII	Bassa Langa di Alba.	Alba - Barbaresco - Barolo - Camo - Castelletto Monforte - Castiglione Falletto - Castiglione Tinella - Cossano Belbo - Diano d'Alba - Grinzane Cavour - La Morra - Mango - Monchiero - Monforte d'Alba - Montelupo Albese - Neive - Neviglie - Novello - Perno - Rocchetta Belbo - Roddi - Rodello - Santo Stefano Belbo - Serralunga d'Alba - Trezzo Tinella - Verduno .....	26	59	6	9	15	13	11	4	—	—	( <sup>1</sup> ) 1
XXVIII	Colline a sinistra del Tanaro.	Baldissero d'Alba - Bra - Canale - Castagnito - Castellinaldo - Ceresole Alba - Corneliano d'Alba - Govone - Guarene - Magliano Alfieri - Montà - Montaldo Roero - Monteu Roero - Monticello Alba - Piobesi d'Alba - Pocapaglia - Priocca - Sanfrè - Santa Vittoria d'Alba - Santo Stefano Roero - Sommariva del Bosco - Sommariva Perno - Vezza d'Alba .....	23	79	3	15	20	16	16	5	1	1	( <sup>2</sup> ) 2
<b>Regione di Collina .....</b>			<b>131</b>	<b>362</b>	<b>53</b>	<b>76</b>	<b>98</b>	<b>62</b>	<b>47</b>	<b>18</b>	<b>1</b>	<b>3</b>	<b>4</b>

(<sup>1</sup>) 8 904 (Alba). — (<sup>2</sup>) 10 121 (Bra), 4 252 (Sommariva del Bosco).

Numero d'ordine delle Zone	DENOMINAZIONE delle Zone	COMUNI compresi nelle Zone	Numero dei Comuni	CENTRI									
				in complesso	fino a 50	51-100	101-250	251-500	501-1000	1001-2000	2001-3000	3001-4000	oltre 4000
					abitanti								
<i>Regione di Pianura.</i>													
XXIX	Pianura di Saluzzo.	Caramagna Piemonte - Cardè - Casalgrasso - Cavallerleone - Cavallermaggiore - Cervere - Faule - Genola - Lagnasco - Marene - Monasterolo di Savigliano - Moretta - Murello - Polonghera - Racconigi - Ruffia - Saluzzo - Savigliano - Scarnafigi - Torre San Giorgio - Villanova Solaro .....	21	42	—	7	8	3	11	9	1	—	( <sup>1</sup> ) 3
XXX	Altopiano Cuneese.	Beinette - Busca - Castello Stura - Centallo - Cuneo - Fossano - Tarantasca - Villafalletto - Vottignasco .....	9	34	—	4	9	11	5	2	1	—	( <sup>2</sup> ) 2
XXXI	Altopiano del Pino e Stura.	Margarita - Montanera - Morozzo - Sant'Albano Stura .....	4	9	—	1	3	1	4	—	—	—	—
XXXII	Altopiano del Tanaro.	Bene Vagienna - Carrù - Cherasco - Lequio Tanaro - Magliano Alpi - Narzole - Piozzo - Rocca de' Baldi - Salmour - Trinità.....	10	36	1	2	9	9	10	4	1	—	—
		<b>Regione di Pianura.....</b>	<b>44</b>	<b>121</b>	<b>1</b>	<b>14</b>	<b>29</b>	<b>24</b>	<b>30</b>	<b>15</b>	<b>3</b>	<b>—</b>	<b>5</b>
		<b>Provincia di Cuneo.....</b>	<b>263</b>	<b>862</b>	<b>116</b>	<b>169</b>	<b>268</b>	<b>144</b>	<b>100</b>	<b>46</b>	<b>7</b>	<b>3</b>	<b>9</b>

PROVINCIA DI NOVARA.

*Regione di Montagna.*

XXXIII	Alta montagna della Valle di Vigizzo.	Albogno - Buttogno - Coimo - Craveggia - Dissimo - Druogno - Finero - Folsogno - Malesco - Olgia - Re - Santa Maria Maggiore e Crana - Toceno - Villette - Vocogno e Prestinone - Zornasco.....	16	23	1	6	8	6	2	—	—	—	—
XXXIV	Alta montagna delle Valli Antigorio, Formazza, Devero e di Vedro.	Agaro - Baceno - Craveggia - Crodo - Formazza - Mozzio - Premia - Salecchio - Trasquera - Varzo - Viceno .....	11	58	12	25	14	6	1	—	—	—	—

(<sup>1</sup>) 7 165 (Racconigi), 9 786 (Saluzzo), 10 046 (Savigliano). — (<sup>2</sup>) 17 602 (Cuneo), 8 018 (Fossano).

Numero d'ordine delle Zone	DENOMINAZIONE delle Zone	C O M U N I compresi nelle Zone	Numero dei Comuni	C E N T R I									
				in complesso	fino a 50	51-100	101-250	251-500	501-1000	1001-2000	2001-3000	3001-4000	oltre 4000
					abitanti								
XXXV	Alta montagna delle Valli An- trona ed Anzasca e della Val Bo- gnanico.	Antronapiana - Anzino - Bannio - Bognanco Den- tro - Bognanco Fuori - Calasca - Ceppo Morelli - Macugnaga - Monte Osso- lano - Schieranco - Sep- piana - Vanzone con San Carlo - Viganella . . . . .	13	66	26	22	15	2	1	—	—	—	—
XXXVI	Alta montagna delle Valli Ma- stalone, Sermen- za e Maggiore.	Alagna Valsesia - Balmuc- cia - Boccioleto - Cama- sco - Campertogno - Car- coforo - Cervarolo - Cer- vatto - Cravagliana - Fo- bello - Mollia - Morca - Morondo - Pila - Piode - Rassa - Rima San Giuseppe - Rimasco - Rimella - Riva Valdobbia - Rossa - - Sabbia - Scopa - Sco- pello - Valmaggia - Vocca.	26	156	84	43	27	2	—	—	—	—	—
XXXVII	Media montagna del basso Toce.	Anzola d'Ossola - Beura - Caddo - Cardezza - Casti- glione d'Ossola - Cimamu- lera - Crevola d'Ossola - Cuzzago - Domodossola - Fomarco - Masera - Mi- giandone - Montecrestese - Montescheno - Ornavas- so - Pallanzeno - Piedimu- lera - Preglia - Premo- sello - Rumianca - Tap- pia - Trontano - Vagna - Villadossola - Vogogna . . .	25	122	29	37	34	13	5	3	—	—	( <sup>1</sup> ) 1
XXXVIII	Media montagna della Valle Ses- sera - Media Val Sesia e Valdug- gia.	Agnona - Ailoche - Aranco - Borgosesia - Breia - Cal- labiana - Camandona - Caprile - Cellio - Civiasco - Coggiola - Crevola Ses- sia - Croce di Mosso - Doc- cio - Flecchia - Foresto Sesia - Gardabosone - I- solella - Locarno - Mosso Santa Maria - Parone - Pianceri - Pistolesa - Por- tula - Postua - Pray - Quarona - Rocca Pietra - Soprana - Trivero - Val- duggia - Valle Mosso - Valle Superiore Mosso - Varallo - Veglio . . . . .	35	203	29	72	66	21	12	1	1	1	—

(<sup>1</sup>) 5 804 (Domodossola).



Numero d'ordine delle Zone	DENOMINAZIONE delle Zone	COMUNI compresi nelle Zone	Numero dei Comuni	CENTRI									
				in complesso	fino a 50	51-100	101-250	251-500	501-1000	1001-2000	2001-3000	3001-4000	oltre 4000
					abitanti								
XXXIX	Media montagna del Mombarone e dell'alta Valle del Cervo.	Andorno Cacciorna - Campiglia Cervo - Donato - Graglia - Miagliano - Muzzano - Netro - Piedicavallo - Pollone - Pralungo - Quittengo - Sagliano Micca - San Giuseppe di Casto - San Paolo Cervo - Sordevolo - Tavigliano	16	59	8	12	20	7	7	4	1	—	
XL	Media montagna della Valle Storna e litoranea del lago di Orta.	Agrano - Ameno - Armeno - Arola - Artò - Boleto - Bolzano - Campello Monti - Casale Corte Cerro - Cesara - Cireggio - Crana Gattugno - Crusinallo - Fornero - Forno - Germagno - Gravellona Toce - Isola San Giulio - Loreglia - Luzzogno - Masiola - Miasino - Nonio - Omegna - Orta Novarese - Pella - Pettenasco - Pognò - Quarna Sopra - Quarna Sotto - Sambughetto - San Maurizio d'Opaglio .....	32	113	21	30	30	20	8	3	—	( <sup>1</sup> ) 1	
XLI	Media montagna delle alte Valli Cannobina e Cambiasca.	Aurano - Caprezzo - Cavaglio San Donnino - Cursolo - Esio - Falmenta - Gurro - Intragna - Miazina - Orasso - Spoccia..	11	24	3	3	10	6	2	—	—	—	
XLII	Bassa montagna litoranea occidentale del Verbano Superiore.	Arizzano Inferiore - Arizzano Superiore - Bèe - Bieno - Cambiasca - Cannero - Cannobio - Cargiogo - Cavandone - Cossogno - Ghiffa - Intra - Mergozzo - Oggebbio - Pallanza - Premeno - Rovegro - San Bartolomeo Valmara - Sant'Agata sopra Cannobio - Santino - Suna - Trafiume - Trarego - Trobaso - Unchio - Viggiona - Vignone - Zoverallo ..	28	95	13	24	34	11	7	4	—	( <sup>2</sup> ) 1	
XLIII	Bassa montagna litoranea del Verbano Inferiore.	Arona - Baveno - Belgirate - Brisino - Brovello - Calogna - Carpugnino - Chignolo Verbano - Coironte - Colazza - Comi-											

(<sup>1</sup>) 4 576 (Omegna). — (<sup>2</sup>) 8 366 (Intra).

Numero d'ordine delle Zone	DENOMINAZIONE delle Zone	COMUNI compresi nelle Zone	Numero dei Comuni	CENTRI										
				in complesso	fino a 50	51-100	101-250	251-500	501-1000	1001-2000	2001-3000	3001-4000	oltre 4000	
					abitanti									
		gnago - Comnago - Corciago - Dagnente - Dormelletto - Fosseno - Ghevio - Gignese - Graglia Piana - Invorio Inferiore - Invorio Superiore - Lesa - Magognino - Massino - Meina - Mercurago - Monttrigiasco - Nebbiuno - Nocco - Oleggio Castello - Paruzzaro - Pisano - Sovazza - Stresa - Stropino - Tapigliano - Vezzo.....	37	62	3	3	27	16	8	4	—	—	(1)	1
		<b>Regione di Montagna .....</b>	<b>250</b>	<b>981</b>	<b>229</b>	<b>277</b>	<b>285</b>	<b>110</b>	<b>53</b>	<b>19</b>	<b>2</b>	<b>2</b>	<b>4</b>	

*Regione di Collina.*

XLIV	Colline prealpine Biellesi e Vercellesi.	Biella - Bioglio - Bornate - Brusnengo - Camburzano - Casapinta - Castellengo - Castelletto Cervo - Castelletto Villa - Cerreto Castello - Chiavazza - Cossato - Cossila - Crevacuore - Crosa - Curino - Gattinara - Lessona - Lozzolo - Masserano - Mezzana Mortigliengo - Mottalciata - Occhieppo Inferiore - Occhieppo Superiore - Pettinengo - Piane Sesia - Piatto - Quaragna - Roasio - Ronco Biellese - Rosazza - Sala Biellese - Selve Marcone - Serravalle Sesia - Sostegno - Strona - Ternengo - Tollegno - Torrazzo - Valdengo - Vallanzengo - Valle San Nicolao - Vighiano Biellese - Villa del Bosco - Vintebbio - Zumaglia .....	46	177	19	47	45	34	21	9	—	—	(2)	2
XLV	Colline prealpine dell'alto Novarese.	Ara - Auzate - Boca - Briga - Bugnate - Cavallario - Gargallo - Gattico - Gozzano - Grignasco - Maggiora - Prato Sesia - Soriso - Vergano Novarese - Veruno .....	15	47	6	7	16	4	10	2	2	—	—	

(1) 4 998 (Arona). — (2) 22 146 (Biella), 4 749 (Gattinara).

Numero d'ordine delle Zone	DENOMINAZIONE delle Zone	COMUNI compresi nelle Zone	Numero dei Comuni	CENTRI									
				in complesso	fino a 50	51-100	101-250	251-500	501-1000	1001-2000	2001-3000	3001-4000	oltre 4000
					abitanti								
XLVI	Colline moreniche Biellesi e Vercellesi della Serra d'Ivrea.	Alice Castello - Borgo d'Ale - Cavaglia - Cerrione - Cigliano - Dorzano - Magnano - Moncrivello - Mongrando - Roppolo - Saluggia - Salussola - Verone - Zimone - Zubiena .....	15	51	2	8	17	11	5	5	1	2	—
XLVII	Colle-piano del medio Novarese fra la Sesia e il Ticino.	Agrate Conturbia - Barengo - Bogogno - Borgomanero - Borgo Ticino - Briona - Castelletto sopra Ticino - Cavaglietto - Cavaglio d'Agogna - Cressa - Curreggio - Divignano - Fara Novarese - Fontaneto d'Agogna - Ghemme - Marano Ticino - Mezzomerico - Oleggio - Pombia - Romagnano Sesia - Sizzano - Suno - Vaprio d'Agogna - Varallo Pombia. .	24	70	1	3	22	16	11	11	3	2	( <sup>1</sup> ) 1
		<b>Regione di Collina .....</b>	<b>100</b>	<b>345</b>	<b>28</b>	<b>65</b>	<b>100</b>	<b>65</b>	<b>47</b>	<b>27</b>	<b>6</b>	<b>4</b>	<b>3</b>
<i>Regione di Pianura.</i>													
XLVIII	Altopiano Novarese fra la Sesia e il Ticino.	Agnellengo - Alzate con Linduno - Bellinzago Novarese - Cameri - Carpignano Sesia - Galliate - Landiona - Momo - Sillavengo.	9	14	—	—	6	1	2	1	1	—	( <sup>2</sup> ) 3
XLIX	Altopiano Morenico Biellese.	Benna - Borriana - Candelo - Gaglianico - Massazza - Ponderano - Sandigliano - Verrone .....	8	19	1	2	7	5	2	1	1	—	—
L	Pianura risicola del Basso Novarese.	Biandrate - Borgo Lavezzaro - Borgo Vercelli - Caltignaga - Casalbeltrame - Casaleggio Novara - Casalino - Casalvolone - Castellazzo Novarese - Cerano - Garbagna Novarese - Granozzo con Monticello - Mandello Vitta - Nibbiola - Novara - Recetto - Romentino - San Nazzaro Sesia - San Pietro Mosezzo - Sozzago - Terdobbiato - Tornaco - Treocate - Vespolate - Vicolungo - Villata - Vinzaglio.....	27	62	—	6	16	9	14	8	6	—	( <sup>3</sup> ) 3

(<sup>1</sup>) 6 434 (Borgomanero). — (<sup>2</sup>) 4 228 (Bellinzago Novarese), 4 541 (Cameri), 9 255 (Galliate). — (<sup>3</sup>) 4 930 (Cerano), 44 564 (Novara), 8 006 (Treocate).

Numero d'ordine delle Zone	DENOMINAZIONE delle Zone	COMUNI compresi nelle Zone	Numero dei Comuni	CENTRI									
				in complesso	fino a 50	51-100	101-250	251-500	501-1000	1001-2000	2001-3000	3001-4000	oltre 4000
					abitanti								
LI	Pianura risicola dell'alto Vercellese o delle Baraggie.	Albano Vercellese - Arborio - Balocco - Buronzo - Carisio - Casanova Elvo - Cascine San Giacomo - Collobiano - Formigliana - Ghislarengo - Giffenga - Greggio - Lenta - Oldenico - Roasenda - Villanova Biellese - Villarboit.	17	23	1	4	2	5	8	3			
LII	Pianura risicola del medio e basso Vercellese o delle Grangie.	Asigliano - Bianzè - Carezana - Caresanablot - Costanzana - Crescentino - Crova - Desana - Fontanetto da Po - Lamporo - Lignana - Livorno Piemonte - Motta de' Conti - Olcenengo - Palazzolo Vercellese - Pertengo - Pezzana - Prarolo - Quinto Vercellese - Rive - Ronsecco - Salasco - Sali Vercellese - San Germano Vercellese - Santhià - Stroppiana - Tricerro - Trino - Tronzano Vercellese - Vercelli .....	30	72	1	4	24	12	7	10	11	1	( <sup>1</sup> ) 2
	<b>Regione di Pianura .....</b>		<b>91</b>	<b>190</b>	<b>3</b>	<b>16</b>	<b>55</b>	<b>32</b>	<b>33</b>	<b>23</b>	<b>19</b>	<b>1</b>	<b>8</b>
	<b>Provincia di Novara .....</b>		<b>441</b>	<b>1516</b>	<b>260</b>	<b>358</b>	<b>440</b>	<b>207</b>	<b>133</b>	<b>69</b>	<b>27</b>	<b>7</b>	<b>15</b>

PROVINCIA DI TORINO.

*Regione di Montagna.*

LIII	Media montagna dei Monti Pineroli.	Angrogna - Bobbio Pellice - Bovile - Chiabrano - Faetto - Fenestrelle - Inverso Pinasca - Lusernetta - Maniglia - Massello - Meano - Mentoulles - Perosa Argentina - Perrero - Pinasca - Pomaretto - Pralato - Praly - Pramollo - Ricalaretto - Rorà - Roure - Salza di Pinerolo - San Martino di Perrero - Torre Pellice - Traverso - Usseaux - Villar Pellice.....	28	138	44	44	34	9	5	1	1		
------	------------------------------------	--	----	-----	----	----	----	---	---	---	---	--	--

(<sup>1</sup>) 8 482 (Trino), 25 680 (Vercelli).

Numero d'ordine delle Zone	DENOMINAZIONE delle Zone	COMUNI compresi nelle Zone	Numero dei Comuni	CENTRI									
				in complesso	fino a 50	51-100	101-250	251-500	501-1000	1001-2000	2001-3000	3001-4000	oltre 4000
					abitanti								
LIV	Alta montagna dell'alta Valle di Susa.	Bardonecchia - Beaulard - Bousson - Cesana Torinese - Champlas-du-Col - Clavières - Désertes - Fenils - Melezet - Millaures - Mollières - Rochemolles - Sauze di Cesana - Savoulx - Solomiac - Thures .....	16	42	17	9	10	4	1	1	—	—	
LV	Media montagna della Valle di Susa mediana.	Bruzolo - Bussoleno - Chianoc - Chiomonte - Coazze - Exilles - Ferrera Cenisio - Foresto di Susa - Frassinere - Giaglione - Gravere - Mattie - Meana di Susa - Mocchie - Mompantero - Novalesa - Oulx - Rubiana - Salbertrand - San Giorio - Sant'Antonino di Susa - Sauze d'Oulx - Susa - Vayes - Venaus - Villar Focchiar-do .....	26	157	21	54	55	14	7	4	—	2	
LVI	Media montagna delle Valli Stura e Malone.	Ala di Stura - Balme - Bonzo - Cantoira - Ceres - Chialamberto - Coassolo Torinese - Col San Giovanni - Corio - Forno Alpi Graje - Forno di Rivara - Groscavallo - Lemie - Mezenile - Monastero di Lanzo - Mondrone - Pessinetto - Traves - Usseglio - Val della Torre - Vari-sella - Viù.....	22	129	27	37	49	13	2	1	—	—	
LVII	Media montagna delle Alpi Canavesane.	Alpette - Campiglia Soana - Canischio - Ceresole Reale - Cintano - Colletterto Castelnuovo - Drusacco - Frassinetto - Ingria - Locana - Meugliano - Noasca - Novareglia - Prati-gliione - Ribordone - Ronco Canavese - Rueglio - Sale Castelnuovo - Sparone - Trausella - Traversella - Valchiusella - Valprato - Vico Canavese.	24	118	32	50	25	7	3	1	—	—	
LVIII	Alta montagna dell'alta Valle d'Aosta.	Arvier - Avise - Courmayeur - La-Salle - La-Thuille - Morgex - Pré-Saint-Didier - Valgrisanche.....	8	51	14	16	15	6	—	—	—	—	

Numero d'ordine delle Zone	DENOMINAZIONE delle Zone	COMUNI compresi nelle Zone	Numero dei Comuni	CENTRI									
				in complesso	fino a 50	51-100	101-250	251-500	501-1000	1001-2000	2001-3000	3001-4000	oltre 4000
					abitanti								
LIX	Alta montagna della media Valle d'Aosta (lato sud)	Aymavilles - Brissogne - Charvensod - Cogne - Fénis - Gressan - Introd - Jovençon - Pollein - Rhêmes - Notre - Dame - Rhêmes - Saint-Georges - Saint - Marcel - Valsavaranche - Villeneuve .....	14	104	40	38	19	5	2	—	—	—	—
LX	Alta montagna della media Valle d'Aosta (lato nord).	Allein - Aosta - Bionaz - Doues - Etroubles - Gignod - Nus - Ollomont - Oyace - Quart - Roisan - Saint-Christophe - Saint-Nicolas - Saint-Oyen - Saint-Pierre - Saint-Rhémy - Sarre - Valpelline...	18	113	41	45	18	8	—	—	—	—	( <sup>1</sup> ) 1
LXI	Alta montagna della Valle d'Aosta, di Châtillon e di Verrès.	Antey-Saint-André - Arnaz - Ayas - Brusson - Challant-Saint-Anselme - Challant-Saint-Victor - Chambave - Chamois - Champdepraz - Châtillon - Emarèse - Issogne - La Magdeleine - Montjovet - Pontey - Saint-Denis - Saint-Vincent - Torgnon - Valtournanche - Verrayes - Verrès .....	21	158	51	48	46	8	3	2	—	—	—
LXII	Alta montagna della bassa Valle d'Aosta.	Bard - Champorcher - Donnaz - Fontainemore - Gressoney - La - Trinitè - Gressoney - Saint - Jean - Hône - Issime - Lillianes - Perloz - Pont-Bozet - Pont-Saint-Martin .....	12	71	21	19	24	2	4	1	—	—	—
		<b>Regione di Montagna .....</b>	<b>189</b>	<b>1081</b>	<b>308</b>	<b>360</b>	<b>295</b>	<b>76</b>	<b>27</b>	<b>11</b>	<b>1</b>	<b>2</b>	<b>1</b>
<i>Regione di Collina.</i>													
LXIII	Alta collina delle colline Transpadane.	Andezeno - Arignano - Avuglione Vernone - Baldissero Torinese - Bardassano - Brozolo - Brusasco - Bussolino Gassinense - Casalborgone - Castagneto Po - Castiglione Torinese - Cavagnolo - Cinzano - Gassinio - Lauria-											

(<sup>1</sup>) 8 420 (Aosta).

Numero d'ordine delle Zone	DENOMINAZIONE delle Zone	COMUNI compresi nelle Zone	Numero dei Comuni	CENTRI									
				in complesso	fino a 50	51-100	101-250	251-500	501-1000	1001-2000	2001-3000	3001-4000	oltre 4000
					abitanti								
		no - Marcorengo - Ma- rentino - Mombello di Torino - Montaldo Tori- nese - Monteu da Po - Moriondo Torinese - Pa- varolo - Pecetto - Piazza - Pino Torinese - Revi- gliasco Torinese - Rivalba - San Mauro Torinese - San Raffaele e Cimena - San Sebastiano da Po - Sciolze - Verrua Savoia..	32	87	3	21	28	22	10	2	1		
LXIV	Colle-piano di Pra- lormo.	Pralormo .....	1	1					1				
LXV	Alta collina delle colline Cispadane.	Alpignano - Balangero - Barbania - Cafasse - Ca- magna di Torino - Case- lette - Druent - Fiano - Front - Germagnano - Givoletto - Grosso - La Cassa - Lanzo Torinese - Levone - Lombardore - Monasterolo Torinese - Pianezza - Rivarossa - Ri- voli - Robassomero - Rocca Canavese - Rosta - San Carlo Canavese - San Francesco al Campo - San Gillio - Vallo Torinese - Vauda di Front - Villar- basse .....	29	72	6	11	24	11	14	4	1		( <sup>1</sup> ) 1
LXVI	Alta collina delle prealpi Pinerole- si.	Abbadia Alpina - Bibiana - Bricherasio - Cantalupa - Cumiana - Inverso Porte - Luserna San Giovanni - Porte - Prarostino - Roc- capiatta - Roletto - San Germano Chisone - San Pietro Val Lemina - San Secondo di Pinerolo - Vil- lar Perosa .....	15	51	12	9	11	10	8	1			
LXVII	Alta collina delle prealpi Valsusine.	Almese - Avigliana - Bor- gone Susa - Buttigliera Alta - Chiavrie - Chiusa di San Michele - Condove - Giaveno - Reano - Ri- vera - San Didero - Sant' Ambrogio di Torino - Tra- na - Valgioie - Villar Dora.	15	86	6	23	32	8	9	5	2	1	

(<sup>1</sup>) 7 411 (Rivoli).

Numero d'ordine delle Zone	DENOMINAZIONE delle Zone	COMUNI compresi nelle Zone	Numero dei Comuni	CENTRI									
				in complesso	fino a 50	51-100	101-250	251-500	501-1000	1001-2000	2001-3000	3001-4000	oltre 4000
					abitanti								
LXVIII	Alta collina dell'anfiteatro morenico Eporediese.	Albiano d'Ivrea - Banchette - Bollengo - Borgofranco d'Ivrea - Borgomasino - Burolo - Candia Canavese - Collettero Parella - Fiorano Canavese - Ivrea - Lessolo - Loranze - Montalto Dora - Palazzo Canavese - Parella - Pavone Canavese - Perosa Canavese - Piverone - Romano Canavese - Salerano Canavese - Samone - Scarmagno - Strambino - Tina - Vestignè - Vische . . . .	26	50	1	4	8	14	11	11	—	( <sup>1</sup> ) 1	
LXIX	Alta collina dei Colli Canavesani.	Alice Superiore - Andrate - Azeglio - Baio Dora - Baldissero Canavese - Barone - Borgiallo - Brosso - Campo Canavese - Caravino - Carema - Cesnola - Chivasso - Chiesanova - Cosmano Canavese - Cuceglio - Cuorgnè - Gauna - Issiglio - Lugnacco - Maglione - Masino - Mercurio - Montalenghe - Montestrutto - Muriaglio - Nomaglio - Orio Canavese - Pecco - Pertusio - Pont Canavese - Prascorsano - Priacco - Quagliuzzo - Quassolo - Quincinetto - Salto - San Colombano Belmonte - San Martino Canavese - Settimo Rottaro - Settimo Vittone - Strambinello - Tavagnasco - Torre di Bairo - Vialfrè - Vidracco - Villa Castelnuovo - Vistrorio . . .	48	115	13	23	35	17	20	5	1	1	
<b>Regione di Collina . . . . .</b>			<b>166</b>	<b>462</b>	<b>41</b>	<b>91</b>	<b>138</b>	<b>82</b>	<b>73</b>	<b>28</b>	<b>5</b>	<b>2</b>	
<i>Regione di Pianura.</i>													
LXX	Pianura Torinese Transpadana.	Cambiano - Carmagnola - Chieri - Isolabella - Moncalieri - Poirino - Riva presso Chieri - Santena - Trofarello - Villastellone.	10	72	10	14	23	12	2	6	1	2	
												( <sup>2</sup> ) 2	

(<sup>1</sup>) 5 614 (Ivrea). — (<sup>2</sup>) 9 385 (Chieri), 7 229 (Moncalieri).



Numero d'ordine delle Zone	DENOMINAZIONE dello Zone	COMUNI compresi nelle Zone	Numero dei Comuni	CENTRI									
				in complesso	fino a 50	51-100	101-250	251-500	501-1000	1001-2000	2001-3000	3001-4000	oltre 4000
					abitanti								
LXXI	Pianura Torinese Cispadana meridionale.	Beinasco - Bruino - Candiollo - Carignano - Collegno - Grugliasco - La Loggia - Nichelino - Orbassano - Piobesi Torinese - Piossasco - Rivalta di Torino - Sangano - Torino - Vinovo .....	15	49	3	4	16	4	7	4	7	2	<sup>(1)</sup> 2
LXXII	Pianura Torinese Cispadana settentrionale.	Borgaro Torinese - Bosconero - Brandizzo - Busano - Caselle Torinese - Chivasso - Ciriè - Favria - Feletto - Foglizzo - Leyni - Mathi - Montanaro - Nole - Oglianico - Rivara - Rivarolo Canavese - Rondissone - San Benigno Canavese - San Morizio Canavese - Settimo Torinese - Venaria Reale - Verolengo - Villanova Canavese - Volpiano .....	25	75	2	11	18	10	12	9	6	3	<sup>(2)</sup> 4
LXXIII	Pianura Pinerolese.	Airasca - Buriasco - Campiglione - Castagnole Piemonte - Cavour - Cercesasco - Fenile - Frossasco - Garzigliana - Lombriasco - Macello - None - Osasco - Osasio - Pancalieri - Pinerolo - Piscina - Scalenghe - Tavernette - Vigone - Villafranca Piemonte - Virle Piemonte - Volvera .....	23	66	3	10	24	11	8	7	1	1	<sup>(2)</sup> 1
LXXIV	Pianura Canavesana Extramorenica.	Agliè - Bairo - Caluso - Castellamonte - Ciconio - Lusigliè - Mazzè - Ozegna - Salassa - San Giorgio Canavese - San Giusto Canavese - San Ponso Canavese - Valperga - Villareggia .....	14	37	2	6	6	6	6	8	2	1	—
		<b>Regione di Pianura.....</b>	<b>87</b>	<b>299</b>	<b>20</b>	<b>45</b>	<b>87</b>	<b>43</b>	<b>35</b>	<b>34</b>	<b>17</b>	<b>9</b>	<b>9</b>
		<b>Provincia di Torino.....</b>	<b>442</b>	<b>1842</b>	<b>369</b>	<b>496</b>	<b>520</b>	<b>201</b>	<b>135</b>	<b>73</b>	<b>23</b>	<b>13</b>	<b>12</b>
		<b>Piemonte.....</b>	<b>1489</b>	<b>5125</b>	<b>817</b>	<b>1159</b>	<b>1526</b>	<b>721</b>	<b>499</b>	<b>255</b>	<b>75</b>	<b>25</b>	<b>48</b>

<sup>(1)</sup> 4 186 (Collegno), 482 117 (Torino). — <sup>(2)</sup> 5 359 (Chivasso), 4 418 (Ciriè), 4 100 (Settimo Torinese), 4 703 (Volpiano). — <sup>(3)</sup> 13 736 (Pinerolo).

## Superficie e densità della popolazione nelle Zone agricole.

(REGIONE)

Numero d'ordine delle Zone	Denominazione delle Zone	Superficie territoriale delle Zone Km. <sup>2</sup>	Densità per Km. <sup>2</sup>		Numero d'ordine delle Zone	Denominazione delle Zone	Superficie territoriale delle Zone Km. <sup>2</sup>	Densità per Km. <sup>2</sup>	
			dell'intera popolazione	della popolazione sparsa				dell'intera popolazione	della popolazione sparsa
<b>PROVINCIA DI ALESSANDRIA.</b>					<i>Regione di Collina.</i>				
<i>Regione di Montagna.</i>					XXIII	Colline di Saluzzo .....	399,28	113	74
I	Alte Valli Curone, Borbera, Lemmo .....	403,95	45	10	XXIV	Colline di Mondovì e Ceva .....	315,79	141	48
<i>Regione di Collina.</i>					XXV	Langa di Mondovì .....	314,12	94	44
II	Media collina Tortonese	243,70	97	21	XXVI	Alta Langa di Alba .....	276,20	85	59
III	Colline dell'alto Monferrato e Val Borbera .....	436,93	124	43	XXVII	Bassa Langa di Alba .....	333,02	169	82
IV	Colline della Val Bormida e affluenti .....	463,41	165	70	XXVIII	Colline a sinistra del Tanaro .....	407,57	175	55
V	Colline della Valle Erro e alta Val Bormida ..	406,42	77	59	<b>Regione di Collina .....</b>				
VI	Colline delle Valli Belbo, Tiglione e destra Tanaro	420,65	206	102	<b>2 045,98    132    61</b>				
VII	Alta collina dell'Astigiano (del Freisa) .....	376,33	120	50	<i>Regione di Pianura.</i>				
VIII	Media collina dell'Astigiano (del Borbera e Grignolino) .....	340,96	230	87	XXIX	Pianura di Saluzzo .....	574,42	133	40
IX	Colline del medio Monferrato .....	412,97	173	42	XXX	Altopiano Cuneese .....	443,35	165	72
X	Colline del basso Monferrato .....	307,33	146	33	XXXI	Altopiano del Pino e Stura .....	72,73	86	31
<b>Regione di Collina .....</b>					XXXII	Altopiano del Tanaro ..	307,88	112	47
<b>3 408,70    150    59</b>					<b>Regione di Pianura .....</b>				
<b>Regione di Pianura.</b>					<b>1 398,38    136    51</b>				
<b>Provincia di Alessandria .....</b>					<b>Provincia di Cuneo .....</b>				
<b>5 078,86    154    53</b>					<b>7 434,87    84    36</b>				
<b>PROVINCIA DI NOVARA.</b>					<i>Regione di Montagna.</i>				
<i>Regione di Pianura.</i>					XXXIII	Alta montagna della Valle di Vigizzo .....	215,79	26	1
XI	Pianura Padana, Casalese e Alessandrina ..	292,93	207	47	XXXIV	Alta montagna delle Valli Antigorio, Formazza, Devero e di Vedro .....	487,88	18	4
XII	Pianura di Marengo .....	721,86	221	63	XXXV	Alta montagna delle Valli Antrona ed Anzasca e della Val Bognanco.	435,27	15	2
XIII	Piano-colle delle basse Valli Tanaro, Bormida e Orba .....	251,42	126	31	XXXVI	Alta montagna delle Valli Mastalone, Sermenza e Maggiore .....	607,18	19	2
<b>Regione di Pianura .....</b>					XXXVII	Media montagna del basso Toce .....	443,64	70	10
<b>1 266,21    199    53</b>					XXXVIII	Media montagna della Valle Sessera - Media Val Sesia e Valduggia.	322,56	138	16
<b>Provincia di Alessandria .....</b>					XXXIX	Media montagna del Mombarone e dell'alta Valle del Cervo .....	174,62	139	30
<b>5 078,86    154    53</b>					XL	Media montagna della Valle Strona e litoranea del lago di Orta ..	284,82	116	14
<b>PROVINCIA DI CUNEO.</b>					XLI	Media montagna delle alte Valli Cannobina e Cambiasca .....	131,69	45	4
<i>Regione di Montagna.</i>					XLII	Bassa montagna litoranea occidentale del Verbanco Superiore ..	273,12	133	12
XIV	Alta Valle del Po e della Varaita .....	569,45	47	23	XLIII	Bassa montagna litoranea del Verbanco Inferiore .....	182,11	182	32
XV	Alte Valli Maira e Grana	515,61	21	1	<b>Regione di Montagna .....</b>				
XVI	Alta Valle Stura .....	625,96	19	7	<b>3 558,71    67    9</b>				
XVII	Alta Valle Gesso .....	535,02	11	2					
XVIII	Alte Valli Roja e Vermenagna	464,00	21	8					
XIX	Submontana Valli Maira, e Grana .....	238,82	98	57					
XX	Submontana Valli Stura, Gesso, Vermenagna e Pesio .....	349,44	108	46					
XXI	Alto Tanaro ed affluenti	457,92	52	28					
XXII	Submontana di Mondovì	234,29	60	15					
<b>Regione di Montagna .....</b>									
<b>3 990,51    41    17</b>									

Superficie e densità della popolazione nelle Zone agricole.

(REGIONE)

Numero d'ordine delle Zone	Denominazione delle Zone	Superficie territoriale delle Zone Km. <sup>2</sup>	Densità per Km. <sup>2</sup>		Numero d'ordine delle Zone	Denominazione delle Zone	Superficie territoriale delle Zone Km. <sup>2</sup>	Densità per Km. <sup>2</sup>	
			dell'intera popolazione	della popolazione sparsa				dell'intera popolazione	della popolazione sparsa
<i>Regione di Collina.</i>					LIX	Alta montagna della media Valle d'Aosta (lato sud) .....	767,15	15	2
XLIV	Colline prealpine Biellesi e Vercellesi .....	440,56	205	26	LX	Alta montagna della media Valle d'Aosta (lato nord) .....	663,11	36	9
XLV	Colline prealpine dell'alto Novarese .....	112,79	198	28	LXI	Alta montagna della Valle d'Aosta, di Châtillon e di Verrès ....	700,95	34	6
XLVI	Colline moreniche Biellesi e Vercellesi della Serra d'Ivrea .....	298,49	113	25	LXII	Alta montagna della bassa Valle d'Aosta ..	434,59	28	5
XLVII	Colle-piano del medio Novarese fra la Sesia e il Ticino .....	348,11	192	35		<b>Regione di Montagna .....</b>	<b>6 708,98</b>	<b>32</b>	<b>9</b>
	<b>Regione di Collina .....</b>	<b>1 199,95</b>	<b>178</b>	<b>29</b>	<i>Regione di Collina.</i>				
<i>Regione di Pianura.</i>					LXIII	Alta collina delle colline Transpadane .....	329,92	119	44
XLVIII	Altopiano Novarese fra la Sesia e il Ticino....	165,55	163	12	LXIV	Colle-piano di Pralormo.	29,80	57	31
XLIX	Altopiano Morenico Biellese .....	70,90	136	21	LXV	Alta collina delle colline Cispadane .....	341,27	147	43
L	Pianura risicola del Basso Novarese .....	557,44	203	27	LXVI	Alta collina delle prealpi Pinerolesi .....	208,83	139	73
LI	Pianura risicola dell'alto Vercellese o delle Baraggie .....	279,64	54	12	LXVII	Alta collina delle prealpi Valsusine .....	203,75	174	31
LII	Pianura risicola del medio e basso Vercellese o delle Grangie .....	770,48	138	18	LXVIII	Alta collina dell'anfiteatro morenico Eporediese .....	234,64	188	36
	<b>Regione di Pianura .....</b>	<b>1 844,01</b>	<b>147</b>	<b>20</b>	LXIX	Alta collina dei Colli Canevasani .....	319,18	154	32
	<b>Provincia di Novara .....</b>	<b>6 602,67</b>	<b>110</b>	<b>16</b>		<b>Regione di Collina .....</b>	<b>1 667,39</b>	<b>149</b>	<b>42</b>
PROVINCIA DI TORINO.					<i>Regione di Pianura.</i>				
<i>Regione di Montagna.</i>					LXX	Pianura Torinese Transpadana .....	368,18	165	40
LIII	Media montagna dei Monti Pinerolesi ....	772,14	37	12	LXXI	Pianura Torinese Cispadana meridionale ....	400,73	1354	43
LIV	Alta montagna dell'alta Valle di Susa .....	462,08	14	1	LXXII	Pianura Torinese Cispadana settentrionale ..	470,84	197	41
LV	Media montagna della Valle di Susa mediana	731,15	62	16	LXXIII	Pianura Pinerolese ...	439,11	143	42
LVI	Media montagna delle Valli Stura e Malone	723,06	43	18	LXXIV	Pianura Canevasana Extramorenica .....	185,07	175	34
LVII	Media montagna delle Alpi Canavesane .....	755,63	30	11		<b>Regione di Pianura .....</b>	<b>1 863,93</b>	<b>425</b>	<b>41</b>
LVIII	Alta montagna dell'alta Valle d'Aosta .....	699,12	10	2		<b>Provincia di Torino .....</b>	<b>10 240,30</b>	<b>122</b>	<b>20</b>
						<b>Piemonte .....</b>	<b>29 356,70</b>	<b>115</b>	<b>29</b>

**Popolazione presente dei Centri classificati secondo la loro importanza demografica  
e popolazione delle case sparse nelle Zone agricole.**  
(REGIONE).

**A — Numeri assoluti.**

Numero d'ordine delle Zone  (a)	Popola- zione presente delle Zone	POPOLAZIONE PRESENTE										DELLE CASE SPARSE
		DEI CENTRI										
		in complesso	fino a 50	da 51 a 100	da 101 a 250	da 251 a 500	da 501 a 1000	da 1001 a 2000	da 2001 a 3000	da 3001 a 4000	oltre 4000	
abitanti												

PROVINCIA DI ALESSANDRIA.

*Regione di Montagna.*

I .....	17 989	14 071	536	1 660	6 452	2 278	2 133	1 012	—	—	—	3 918
---------	--------	--------	-----	-------	-------	-------	-------	-------	---	---	---	-------

*Regione di Collina.*

II .....	23 553	18 529	554	877	5 020	5 671	4 001	2 403	—	—	—	5 024
III .....	54 385	35 527	241	1 087	2 630	2 668	8 451	12 377	2 552	—	(1) 5 521	18 858
IV .....	76 525	44 052	81	407	2 536	4 490	10 439	11 917	4 278	—	(2) 9 904	32 473
V .....	31 189	7 298	150	289	2 383	3 199	1 277	—	—	—	—	23 891
VI .....	86 461	43 362	97	351	6 013	8 357	10 998	10 063	—	3 215	(3) 4 268	43 099
VII .....	45 152	26 174	435	1 839	4 619	7 160	5 575	6 546	—	—	—	18 978
VIII .....	78 552	48 997	91	1 192	3 218	5 721	8 709	2 654	2 370	—	(4) 25 042	29 555
IX .....	71 349	53 925	108	762	2 160	4 324	8 432	18 409	9 331	3 328	(5) 7 071	17 424
X .....	44 805	34 563	216	1 696	9 169	8 801	12 678	—	2 003	—	—	10 242
<b>Totale ....</b>	<b>511 971</b>	<b>312 427</b>	<b>1 973</b>	<b>8 500</b>	<b>37 748</b>	<b>50 391</b>	<b>70 560</b>	<b>64 372</b>	<b>20 534</b>	<b>6 543</b>	<b>51 806</b>	<b>199 544</b>

*Regione di Pianura.*

XI .....	60 749	47 067	50	—	866	1 182	6 247	10 549	7 630	—	(6) 20 543	13 682
XII .....	159 439	113 752	—	84	1 822	4 841	8 655	13 799	10 042	—	(7) 74 509	45 687
XIII .....	31 602	23 750	70	80	649	728	4 515	8 041	4 892	—	(8) 4 775	7 852
<b>Totale ....</b>	<b>251 790</b>	<b>184 569</b>	<b>120</b>	<b>164</b>	<b>3 337</b>	<b>6 751</b>	<b>19 417</b>	<b>32 389</b>	<b>22 564</b>	<b>—</b>	<b>99 827</b>	<b>67 221</b>
<b>Provincia di Alessandria</b>	<b>781 750</b>	<b>511 067</b>	<b>2 629</b>	<b>10 324</b>	<b>47 537</b>	<b>59 420</b>	<b>92 110</b>	<b>97 773</b>	<b>43 098</b>	<b>6 543</b>	<b>151 633</b>	<b>270 683</b>

PROVINCIA DI CUNEO.

*Regione di Montagna.*

XIV .....	26 628	13 771	323	1 570	4 916	3 609	2 149	1 204	—	—	—	12 857
XV .....	10 578	9 837	626	1 282	5 925	2 004	—	—	—	—	—	741
XVI .....	11 644	7 446	351	736	2 163	1 311	1 449	1 436	—	—	—	4 198
XVII .....	5 732	4 432	73	112	771	398	505	2 573	—	—	—	1 300
XVIII .....	9 822	6 137	107	309	738	386	3 042	1 555	—	—	—	3 685
XIX .....	23 327	9 769	49	1 080	910	802	2 095	2 176	2 657	—	—	13 558
XX .....	37 807	21 614	—	225	1 932	3 646	2 444	7 857	5 510	—	—	16 193
XXI .....	24 010	11 326	459	948	2 962	3 522	1 997	1 438	—	—	—	12 684
XXII .....	14 008	10 520	41	157	1 923	4 579	2 420	1 400	—	—	—	3 488
<b>Totale ....</b>	<b>163 556</b>	<b>94 852</b>	<b>2 029</b>	<b>6 419</b>	<b>22 240</b>	<b>20 257</b>	<b>16 101</b>	<b>19 639</b>	<b>8 167</b>	<b>—</b>	<b>—</b>	<b>68 704</b>

(a) Per la denominazione e composizione delle Zone vedasi a pagina X.

(1) Ovada. — (2) Acqui. — (3) Nizza Monferrato. — (4) Asti. — (5) Valenza. — (6) Casale Monferrato. — (7) Alessandria ab. 41 201, Castelnovo Scrivia ab. 4 471, Cristo (frazione del Comune di Alessandria) ab. 4 477, Novi Ligure ab. 13 969, Tortona ab. 10 391. — (8) Castellazzo Bormida.

**Popolazione presente dei Centri classificati secondo la loro importanza demografica  
e popolazione delle case sparse nelle Zone agricole.**

(REGIONE).

**A — Numeri assoluti.**

Numero d'ordine delle Zone	Popolazione presente delle Zone	POPOLAZIONE PRESENTE										DELLE CASE SPARSE
		DEI CENTRI										
		in complesso	fino a 50	da 51 a 100	da 101 a 250	da 251 a 500	da 501 a 1000	da 1001 a 2000	da 2001 a 3000	da 3001 a 4000	oltre 4000	
		abitanti										

*Regione di Collina.*

XXIII ...	45 117	15 457	269	441	904	1 582	4 364	7 897	—	—	—	29 660
XXIV ...	44 519	29 259	431	1 535	3 021	3 744	4 839	2 757	—	7 119	(1) 5 813	15 260
XXV ...	29 440	15 747	533	1 391	2 262	4 689	3 644	3 228	—	—	—	13 693
XXVI ...	23 556	7 213	166	523	3 214	1 896	1 414	—	—	—	—	16 343
XXVII ...	56 275	29 060	199	641	2 647	4 630	7 712	4 327	—	—	(2) 8 904	27 215
XXVIII ...	71 208	48 710	115	1 140	3 475	5 602	11 598	7 338	2 065	3 004	(3) 14 373	22 498
<b>Totale ....</b>	<b>270 115</b>	<b>145 446</b>	<b>1 713</b>	<b>5 671</b>	<b>15 523</b>	<b>22 143</b>	<b>33 571</b>	<b>25 547</b>	<b>2 065</b>	<b>10 123</b>	<b>29 090</b>	<b>124 669</b>

*Regione di Pianura.*

XXIX ...	76 128	52 960	—	592	1 265	1 224	8 259	12 112	2 511	—	(4) 26 997	23 168
XXX ...	73 034	41 307	—	257	1 612	3 953	3 733	3 289	2 843	—	(5) 25 620	31 727
XXXI ...	6 270	3 981	—	63	451	257	3 210	—	—	—	—	2 289
XXXII ...	34 495	19 940	25	136	1 564	2 826	6 811	6 089	2 489	—	—	14 555
<b>Totale ....</b>	<b>189 927</b>	<b>118 188</b>	<b>25</b>	<b>1 048</b>	<b>4 892</b>	<b>8 260</b>	<b>22 013</b>	<b>21 490</b>	<b>7 843</b>	<b>—</b>	<b>52 617</b>	<b>71 739</b>
<b>Provincia di Cuneo ...</b>	<b>623 598</b>	<b>358 486</b>	<b>3 767</b>	<b>13 138</b>	<b>42 655</b>	<b>50 660</b>	<b>71 685</b>	<b>66 676</b>	<b>18 075</b>	<b>10 123</b>	<b>81 707</b>	<b>265 112</b>

PROVINCIA DI NOVARA.

*Regione di Montagna.*

XXXIII ...	5 538	5 418	44	470	1 535	2 028	1 341	—	—	—	—	120
XXXIV ...	8 721	6 554	334	1 833	2 063	1 767	557	—	—	—	—	2 167
XXXV ...	6 731	5 959	797	1 607	2 415	598	542	—	—	—	—	772
XXXVI ...	11 306	10 280	2 439	3 187	4 096	558	—	—	—	—	—	1 026
XXXVII ...	31 080	26 631	944	2 655	4 945	4 772	3 240	4 271	—	—	(6) 5 804	4 449
XXXVIII ...	44 401	39 158	983	5 296	10 526	6 920	8 307	1 464	2 451	3 211	—	5 243
XXXIX ...	24 237	19 025	264	901	3 145	2 245	4 698	5 616	2 156	—	—	5 212
XL ...	32 990	29 039	611	2 246	4 945	7 235	5 642	3 784	—	—	(7) 4 576	3 951
XLI ...	5 882	5 332	121	164	1 744	1 830	1 473	—	—	—	—	550
XLII ...	36 217	33 067	465	1 784	5 530	3 661	4 315	5 168	—	3 778	(8) 8 366	3 150
XLIII ...	33 088	27 202	103	235	4 653	7 032	4 735	5 446	—	—	(9) 4 998	5 886
<b>Totale ....</b>	<b>240 191</b>	<b>207 665</b>	<b>7 105</b>	<b>20 378</b>	<b>45 597</b>	<b>38 646</b>	<b>34 850</b>	<b>25 749</b>	<b>4 607</b>	<b>6 989</b>	<b>23 744</b>	<b>32 526</b>

*Regione di Collina.*

XLIV ...	90 446	78 944	591	3 506	7 427	12 507	15 586	12 429	—	—	(10) 26 895	11 502
XLV ...	22 291	19 086	242	517	2 348	1 336	7 620	2 647	4 376	—	—	3 205
XLVI ...	33 774	26 443	79	594	2 483	3 820	3 367	6 724	2 352	7 024	—	7 331
XLVII ...	66 679	54 369	15	242	3 363	5 964	8 889	14 436	7 273	7 753	(11) 6 434	12 310
<b>Totale ....</b>	<b>213 190</b>	<b>178 842</b>	<b>930</b>	<b>4 859</b>	<b>15 621</b>	<b>23 627</b>	<b>35 462</b>	<b>36 236</b>	<b>14 001</b>	<b>14 777</b>	<b>33 329</b>	<b>34 348</b>

(1) Breo (frazione del Comune di Mondovì). — (2) Alba. — (3) Bra ab. 10 121, Sommariva del Bosco ab. 4 252. — (4) Racconigi ab. 7 185, Saluzzo ab. 9 786, Savigliano ab. 10 046. — (5) Cuneo ab. 17 602, Fossano ab. 8 018. — (6) Domo-dossola. — (7) Omegna. — (8) Intra. — (9) Arona. — (10) Biella ab. 22 146, Gattinara ab. 4 749. — (11) Borgomanero

**Popolazione presente dei Centri classificati secondo la loro importanza demografica e popolazione delle case sparse nelle Zone agricole.**

(REGIONE).

**A — Numeri assoluti.**

Numero d'ordine delle Zone	Popola- zione presente delle Zone	POPOLAZIONE PRESENTE										DELLE CASE SPARSE
		DEI CENTRI										
		in complesso	fino a 50	da 51 a 100	da 101 a 250	da 251 a 500	da 501 a 1000	da 1001 a 2000	da 2001 a 3000	da 3001 a 4000	oltre 4000	

abitanti

*Regione di Pianura.*

XLVIII ...	26 987	24 932	—	—	885	426	1 835	1 365	2 397	—	( <sup>1</sup> ) 18 024	2 055
XLIX ....	9 627	8 113	39	190	1 037	1 920	1 325	1 546	2 056	—	—	1 514
L.....	113 311	98 232	—	534	2 726	3 009	10 567	9 517	14 379	—	( <sup>2</sup> ) 57 500	15 079
LI .....	15 193	11 699	40	308	253	1 930	5 421	3 747	—	—	—	3 494
LII .....	106 356	92 154	39	350	4 028	4 215	5 264	14 080	26 431	3 585	( <sup>3</sup> ) 34 162	14 202
<b>Totale ....</b>	<b>271 474</b>	<b>235 130</b>	<b>118</b>	<b>1 382</b>	<b>8 929</b>	<b>11 500</b>	<b>24 412</b>	<b>30 255</b>	<b>45 263</b>	<b>3 585</b>	<b>109 686</b>	<b>36 344</b>
<b>Provincia di Novara...</b>	<b>724 855</b>	<b>621 637</b>	<b>8 153</b>	<b>26 619</b>	<b>70 147</b>	<b>73 773</b>	<b>94 724</b>	<b>92 240</b>	<b>63 871</b>	<b>25 351</b>	<b>166 759</b>	<b>103 218</b>

PROVINCIA DI TORINO.

*Regione di Montagna.*

LIII .....	28 913	19 676	1 709	3 278	4 961	3 123	2 869	1 710	2 026	—	—	9 237
LIV .....	6 246	5 802	506	673	1 422	1 442	740	1 019	—	—	—	444
LV .....	45 112	33 052	689	3 953	8 037	5 337	4 215	4 640	—	6 181	—	12 060
LVI .....	31 354	18 676	884	2 892	7 569	4 369	1 700	1 262	—	—	—	12 678
LVII .....	22 602	14 624	1 131	3 640	4 024	2 710	1 741	1 378	—	—	—	7 978
LVIII .....	7 032	5 667	396	1 068	2 199	2 004	—	—	—	—	—	1 365
LIX .....	11 530	9 998	1 252	2 723	2 713	2 067	1 243	—	—	—	—	1 532
LX .....	23 886	18 061	1 302	3 195	2 628	2 516	—	—	—	—	( <sup>4</sup> ) 8 420	5 825
LXI .....	24 161	20 175	1 682	3 416	6 812	2 905	2 365	2 995	—	—	—	3 986
LXII .....	12 202	10 111	650	1 455	3 670	625	2 688	1 023	—	—	—	2 091
<b>Totale ....</b>	<b>213 038</b>	<b>155 842</b>	<b>10 201</b>	<b>26 293</b>	<b>44 035</b>	<b>27 098</b>	<b>17 561</b>	<b>14 027</b>	<b>2 026</b>	<b>6 181</b>	<b>8 420</b>	<b>57 196</b>

*Regione di Collina.*

LXIII .....	39 394	24 807	75	1 569	4 751	7 323	6 719	2 358	2 012	—	—	14 587
LXIV .....	1 686	772	—	—	—	—	772	—	—	—	—	914
LXV .....	50 287	35 480	256	899	3 649	3 954	9 681	7 591	2 039	—	( <sup>5</sup> ) 7 411	14 807
LXVI .....	29 049	13 892	380	678	1 763	3 423	6 241	1 407	—	—	—	15 157
LXVII .....	35 547	29 329	212	1 740	4 552	2 747	5 609	6 934	4 319	3 216	—	6 218
LXVIII .....	44 038	35 536	45	323	1 320	5 193	8 078	14 963	—	—	( <sup>6</sup> ) 5 614	8 502
LXIX .....	49 029	38 903	490	1 688	5 232	6 074	14 610	5 627	2 119	3 063	—	10 126
<b>Totale ....</b>	<b>249 030</b>	<b>178 719</b>	<b>1 458</b>	<b>6 897</b>	<b>21 267</b>	<b>28 714</b>	<b>51 710</b>	<b>38 880</b>	<b>10 489</b>	<b>6 279</b>	<b>13 025</b>	<b>70 311</b>

*Regione di Pianura.*

LXX .....	60 578	45 797	346	1 156	3 631	4 303	1 088	9 506	2 115	7 038	( <sup>7</sup> ) 16 614	14 781
LXXI .....	542 506	525 254	90	374	2 594	1 216	4 806	5 509	16 812	7 550	( <sup>8</sup> ) 486 303	17 252
LXXII .....	92 982	73 670	78	820	2 764	3 716	8 382	14 120	14 419	10 791	( <sup>9</sup> ) 18 580	19 312
LXXIII .....	62 904	44 455	104	791	3 700	3 668	5 953	10 392	2 675	3 436	( <sup>10</sup> ) 13 736	18 449
LXXIV .....	32 405	26 038	82	437	889	2 068	3 981	10 948	4 341	3 292	—	6 367
<b>Totale .....</b>	<b>791 375</b>	<b>715 214</b>	<b>700</b>	<b>3 578</b>	<b>13 578</b>	<b>14 971</b>	<b>24 210</b>	<b>50 475</b>	<b>40 362</b>	<b>32 107</b>	<b>535 233</b>	<b>76 161</b>
<b>Provincia di Torino...</b>	<b>1 253 443</b>	<b>1049775</b>	<b>12 359</b>	<b>36 768</b>	<b>78 880</b>	<b>70 783</b>	<b>93 481</b>	<b>103382</b>	<b>52 877</b>	<b>44 567</b>	<b>556 678</b>	<b>203 668</b>
<b>Piemonte..</b>	<b>3 383 646</b>	<b>2540965</b>	<b>26 908</b>	<b>86 849</b>	<b>239219</b>	<b>254636</b>	<b>352000</b>	<b>360071</b>	<b>177921</b>	<b>86 584</b>	<b>956 777</b>	<b>842 681</b>

(1) Bellinzago Novarese ab. 4 228, Cameri ab. 4 541, Galliate ab. 9 255. — (2) Cerano ab. 4 930, Novara ab. 4 454, Trecate ab. 8 006. — (3) Trino ab. 8 482, Vercelli ab. 25 680. — (4) Aosta. — (5) Rivoli. — (6) Ivrea. — (7) Chieri ab. 9 385, Moncalieri ab. 7 229. — (8) Collegno ab. 4 186, Torino ab. 482 117. — (9) Chivasso ab. 5 359, Ciriè ab. 4 418, Settimo Torinese ab. 4 100, Volpiano ab. 4 703. — (10) Pinerolo

**Popolazione presente dei Centri classificati secondo la loro importanza demografica  
e popolazione delle case sparse nelle Zone agricole.**

(REGIONE).

**B — Numeri relativi.**

Numero d'ordine delle Zone	Su 1000 abitanti in complesso appartenevano a:										CASA SPARSE
	CENTRI										
	in complesso	fino a 50	da 51 a 100	da 101 a 250	da 251 a 500	da 501 a 1000	da 1001 a 2000	da 2001 a 3000	da 3001 a 4000	oltre 4000	
abitanti											

PROVINCIA DI ALESSANDRIA.

*Regione di Montagna.*

I.....	782	30	92	358	127	119	56	—	—	—	218
--------	-----	----	----	-----	-----	-----	----	---	---	---	-----

*Regione di Collina.*

II.....	787	24	37	213	241	170	102	—	—	—	213
III.....	653	4	20	48	49	155	228	47	—	102	347
IV.....	576	1	5	33	59	137	156	56	—	129	424
V.....	234	5	9	76	103	41	—	—	—	—	766
VI.....	502	1	4	70	97	127	117	—	37	49	498
VII.....	580	10	41	102	159	123	145	—	—	—	420
VIII.....	624	1	15	41	73	111	34	30	—	319	376
IX.....	756	2	11	30	61	118	257	131	47	99	244
X.....	771	5	38	204	196	283	—	45	—	—	229
<b>Regione di Collina.</b>	<b>610</b>	<b>4</b>	<b>17</b>	<b>74</b>	<b>98</b>	<b>137</b>	<b>126</b>	<b>40</b>	<b>13</b>	<b>101</b>	<b>390</b>

*Regione di Pianura.*

XI.....	775	1	—	14	19	103	174	126	—	338	225
XII.....	713	—	1	11	30	54	87	63	—	467	287
XIII.....	752	2	3	21	23	143	254	155	—	151	248
<b>Regione di Pianura</b>	<b>733</b>	<b>..</b>	<b>1</b>	<b>13</b>	<b>27</b>	<b>77</b>	<b>129</b>	<b>90</b>	<b>—</b>	<b>396</b>	<b>267</b>
<b>Provincia di Alessandria.....</b>	<b>654</b>	<b>3</b>	<b>13</b>	<b>61</b>	<b>76</b>	<b>118</b>	<b>126</b>	<b>55</b>	<b>8</b>	<b>194</b>	<b>346</b>

PROVINCIA DI CUNEO.

*Regione di Montagna.*

XIV.....	517	12	59	184	136	81	45	—	—	—	483
XV.....	930	59	121	560	190	—	—	—	—	—	70
XVI.....	639	30	63	186	113	124	123	—	—	—	361
XVII.....	773	13	20	135	69	88	448	—	—	—	227
XVIII.....	625	11	31	75	39	310	159	—	—	—	375
XIX.....	419	2	46	39	34	90	93	115	—	—	581
XX.....	572	—	6	51	96	65	208	146	—	—	428
XXI.....	472	19	39	124	147	83	60	—	—	—	528
XXII.....	751	3	11	137	327	173	100	—	—	—	249
<b>Regione di Montagna</b>	<b>580</b>	<b>12</b>	<b>39</b>	<b>136</b>	<b>124</b>	<b>98</b>	<b>121</b>	<b>50</b>	<b>—</b>	<b>—</b>	<b>420</b>

**Popolazione presente dei Centri classificati secondo la loro importanza demografica  
e popolazione delle case sparse nelle Zone agricole.**  
(REGIONE).

**B — Numeri relativi.**

Numero d'ordine delle Zone	Su 1000 abitanti in complesso appartenevano a:										CASE SPARSE
	CENTRI										
	in complesso	fino a 50	da 51 a 100	da 101 a 250	da 251 a 500	da 501 a 1000	da 1001 a 2000	da 2001 a 3000	da 3001 a 4000	oltre 4000	
	a b i t a n t i										

*Regione di Collina.*

XXIII .....	343	6	10	20	35	97	175	—	—	—	657
XXIV .....	657	10	34	68	84	109	62	—	159	131	343
XXV .....	535	18	47	77	159	124	110	—	—	—	465
XXVI .....	306	7	22	137	80	60	—	—	—	—	694
XXVII .....	516	4	11	47	82	137	77	—	—	—	484
XXVIII .....	684	2	16	49	79	162	103	29	42	202	316
<b>Regione di Collina.</b>	<b>538</b>	<b>6</b>	<b>21</b>	<b>57</b>	<b>82</b>	<b>124</b>	<b>95</b>	<b>8</b>	<b>37</b>	<b>108</b>	<b>462</b>

*Regione di Pianura.*

XXIX .....	696	—	8	17	16	108	159	33	—	355	304
XXX .....	566	—	4	22	54	51	45	39	—	351	434
XXXI .....	635	—	10	72	41	512	—	—	—	—	365
XXXII .....	578	1	4	45	82	197	177	72	—	—	422
<b>Regione di Pianura</b>	<b>622</b>	<b>...</b>	<b>6</b>	<b>26</b>	<b>43</b>	<b>116</b>	<b>113</b>	<b>41</b>	<b>—</b>	<b>277</b>	<b>378</b>
<b>Provincia di Cuneo.</b>	<b>575</b>	<b>6</b>	<b>21</b>	<b>68</b>	<b>81</b>	<b>115</b>	<b>107</b>	<b>29</b>	<b>16</b>	<b>132</b>	<b>425</b>

PROVINCIA DI NOVARA.

*Regione di Montagna.*

XXXIII .....	978	8	85	277	366	242	—	—	—	—	22
XXXIV .....	752	38	210	237	203	64	—	—	—	—	248
XXXV .....	885	118	239	358	89	81	—	—	—	—	115
XXXVI .....	909	216	282	362	49	—	—	—	—	—	91
XXXVII .....	857	30	85	159	154	104	138	—	—	187	143
XXXVIII .....	882	22	120	237	156	187	33	55	72	—	118
XXXIX .....	785	11	37	130	93	194	231	89	—	—	215
XL .....	880	19	68	149	219	171	115	—	—	139	120
XLI .....	906	21	28	296	311	250	—	—	—	—	94
XLII .....	913	13	49	153	101	119	143	—	104	231	87
XLIII .....	822	3	7	141	212	143	165	—	—	151	178
<b>Regione di Montagna</b>	<b>865</b>	<b>30</b>	<b>85</b>	<b>190</b>	<b>161</b>	<b>145</b>	<b>107</b>	<b>19</b>	<b>29</b>	<b>99</b>	<b>135</b>

*Regione di Collina.*

XLIV .....	873	7	39	82	138	172	137	—	—	298	127
XLV .....	856	11	23	105	60	342	119	196	—	—	144
XLVI .....	783	3	18	74	113	99	199	70	207	—	217
XLVII .....	815	...	4	50	89	134	217	109	116	96	185
<b>Regione di Collina.</b>	<b>839</b>	<b>4</b>	<b>23</b>	<b>73</b>	<b>111</b>	<b>167</b>	<b>170</b>	<b>66</b>	<b>69</b>	<b>156</b>	<b>161</b>



**Popolazione presente dei Centri classificati secondo la loro importanza demografica  
e popolazione delle case sparse nelle Zone agricole.**

(REGIONE).

**B — Numeri relativi.**

Numero d'ordine delle Zone	Su 1000 abitanti in complesso appartenevano a :										CASE SPARSE
	CENTRI										
	in complesso	fino a 50	da 51 a 100	da 101 a 250	da 251 a 500	da 501 a 1000	da 1001 a 2000	da 2001 a 3000	da 3001 a 4000	oltre 4000	

abitanti

*Regione di Pianura.*

XLVIII.....	924	—	—	33	17	68	88	—	—	667	76
XLIX.....	843	4	20	108	193	138	161	213	—	—	157
L.....	867	—	5	24	27	93	84	127	—	507	133
LI.....	770	3	20	17	127	356	247	—	—	—	230
LII.....	866	...	3	38	40	49	132	249	34	321	134
<b>Regione di Pianura</b>	<b>866</b>	<b>...</b>	<b>5</b>	<b>33</b>	<b>42</b>	<b>90</b>	<b>111</b>	<b>167</b>	<b>13</b>	<b>405</b>	<b>134</b>
<b>Provincia di Novara</b>	<b>858</b>	<b>11</b>	<b>37</b>	<b>97</b>	<b>102</b>	<b>131</b>	<b>127</b>	<b>88</b>	<b>35</b>	<b>230</b>	<b>142</b>

**PROVINCIA DI TORINO.**

*Regione di Montagna.*

LIII.....	681	59	114	172	108	99	59	70	—	—	319
LIV.....	929	81	108	228	231	118	163	—	—	—	71
LV.....	733	15	88	179	118	93	103	—	137	—	267
LVI.....	596	28	93	242	139	54	40	—	—	—	404
LVII.....	647	50	161	178	120	77	61	—	—	—	353
LVIII.....	806	56	152	313	285	—	—	—	—	—	194
LIX.....	867	109	236	235	179	108	—	—	—	—	133
LX.....	756	55	134	110	105	—	—	—	—	352	244
LXI.....	835	70	141	282	120	98	124	—	—	—	165
LXII.....	829	53	120	301	51	220	84	—	—	—	171
<b>Regione di Montagna</b>	<b>732</b>	<b>48</b>	<b>123</b>	<b>207</b>	<b>127</b>	<b>82</b>	<b>66</b>	<b>10</b>	<b>29</b>	<b>40</b>	<b>268</b>

*Regione di Collina.*

LXIII.....	630	2	40	121	185	171	60	51	—	—	370
LXIV.....	458	—	—	—	—	458	—	—	—	—	542
LXV.....	706	5	18	73	79	192	151	41	—	147	294
LXVI.....	478	13	23	61	118	215	48	—	—	—	522
LXVII.....	825	6	49	128	77	158	195	122	90	—	175
LXVIII.....	807	1	7	30	118	184	340	—	—	127	193
LXIX.....	793	10	34	107	124	298	115	43	62	—	207
<b>Regione di Collina.</b>	<b>718</b>	<b>6</b>	<b>28</b>	<b>85</b>	<b>116</b>	<b>298</b>	<b>156</b>	<b>42</b>	<b>25</b>	<b>52</b>	<b>282</b>

*Regione di Pianura.*

LXX.....	756	6	19	60	71	18	157	35	116	274	244
LXXI.....	968	...	1	5	2	9	10	31	14	896	32
LXXII.....	792	1	9	30	40	90	152	155	116	199	208
LXXIII.....	707	2	13	59	58	95	165	43	55	217	293
LXXIV.....	804	3	13	27	64	123	338	134	102	—	196
<b>Regione di Pianura</b>	<b>904</b>	<b>1</b>	<b>5</b>	<b>17</b>	<b>19</b>	<b>31</b>	<b>64</b>	<b>51</b>	<b>41</b>	<b>675</b>	<b>96</b>
<b>Provincia di Torino</b>	<b>838</b>	<b>10</b>	<b>29</b>	<b>63</b>	<b>56</b>	<b>75</b>	<b>82</b>	<b>42</b>	<b>36</b>	<b>445</b>	<b>162</b>
<b>Piemonte.....</b>	<b>751</b>	<b>8</b>	<b>26</b>	<b>71</b>	<b>75</b>	<b>104</b>	<b>106</b>	<b>53</b>	<b>26</b>	<b>282</b>	<b>249</b>

## CAPITOLO II.

### FAMIGLIE E CONVIVENZE

#### 1. — Numero e componenti.

La popolazione del Piemonte si ripartiva, in famiglie e convivenze, nel modo seguente:

Convivenze (alberghi, caserme, ospedali, ecc.) N.	2 951	con	124 612	abitanti
Famiglie .....	» 853 915	»	3 259 034	»
CONVIVENZE E FAMIGLIE. »	856 866	»	3 383 646	»

Secondo la loro specie, le 2 951 convivenze si distinguevano nei seguenti gruppi:

#### Specie delle convivenze e loro composizione.

GRUPPI	Num.	Componenti
Alberghi, locande e pensioni .....	261	4 100
Camerate di operai, ecc. ....	365	8 783
Istituti di educazione (collegi, orfanotrofi, ecc.)	552	27 345
Istituti di assistenza (ospizi, ricoveri, ecc.)...	352	21 587
Istituti di cura (ospedali, manicomi).....	190	13 963
Conventi.....	447	5 690
Caserme, corpi di guardia, ecc. ....	607	37 612
Carceri, case di pena, ecc. ....	50	4 115
Altre convivenze .....	127	1 417
IN COMPLESSO...	2 951	124 612

#### 2. — Composizione delle famiglie.

Secondo il numero delle persone censite presenti alla data del Censimento, le 853 915 famiglie si classificavano nel modo seguente:

#### Famiglie classificate secondo il numero delle persone presenti.

Persone	Famiglie	Su 1 000 famiglie	Persone	Famiglie	Su 1 000 famiglie
1	109 480	128	11	3 839	5
2	157 536	184	12	1 919	2
3	176 912	207	13	966	1
4	134 375	157	14	548	1
5	105 371	123	15	306	...
6	70 791	83	16 e più	473	1
7	44 084	52			
8	25 728	30			
9	14 094	17	IN COMPLESSO	853 915	1 000
10	7 493	9			

Secondo il tipo della loro composizione, le famiglie suddette presentavano la seguente ripartizione:

**Famiglie classificate secondo la loro composizione.**

TIPI DI FAMIGLIE	Famiglie	Su 1 000 famiglie
Soli parenti e affini .....	786 466	921
Parenti e affini con domestici .....	21 705	25
Parenti e affini con garzoni .....	13 736	16
Parenti e affini con dozzinanti, conviventi ed estranei .....	27 583	32
Parenti e affini con domestici e garzoni .....	596	1
Parenti e affini con domestici, dozzinanti, conviventi ed estranei ..	2 866	3
Parenti e affini con garzoni, conviventi, dozzinanti ed estranei .....	408	...
Parenti e affini con domestici, garzoni, dozzinanti, conviventi ed estranei .....	53	...
Soli estranei .....	502	1
IN COMPLESSO...	853 915	1 000

**3. — Famiglie naturali.**

Le famiglie suddette, ricondotte alla loro composizione naturale, escludendone cioè i domestici, i garzoni, gli estranei e includendovi invece i membri (parenti e affini) temporaneamente assenti, si distribuivano, secondo le varie condizioni sociali dei rispettivi Capi di famiglia, nel modo seguente:

**Famiglie naturali classificate secondo la condizione sociale del Capo di famiglia.**

CONDIZIONE SOCIALE	Famiglie	Componenti	Su 1 000 famiglie	Su 1 000 componenti
Agricoltori conducenti terreni propri .....	244 402	1 163 590	286	344
Fittavoli .....	21 598	123 414	26	36
Mezzadri .....	14 710	83 569	17	25
Contadini giornalieri, boscaioli, pastori, maudriani, bifolchi, ecc. ....	100 062	404 544	117	120
Industriali e commercianti (padroni, direttori, capi aziende) .....	9 896	40 801	12	12
Esercenti (padroni), venditori di generi alimentari	43 754	174 019	51	51
Artigiani e lavoratori, per proprio conto, di tutte le industrie (eccettuate le agricole) .....	51 282	199 499	60	59
Operai salariati di tutte le industrie (eccettuate le agricole) .....	175 091	627 271	205	185
Persone di servizio e di fatica, garzoni, ecc. ....	67 333	233 323	79	69
Professionisti, artisti, addetti ai culti .....	24 131	66 941	28	20
Ufficiali dell'Esercito, impiegati di aziende pubbliche, di banche, ecc. ....	18 950	64 416	22	19
Impiegati di aziende private, commessi di negozio (esclusi i garzoni) .....	21 404	71 236	25	21
Pensionati .....	17 600	51 643	21	15
Possidenti, benestanti .....	16 195	40 974	19	12
Attendenti alle cure domestiche, professione incerta o non indicata .....	27 507	39 266	32	12
IN COMPLESSO...	853 915	3 384 506	1 000	1 000

La composizione media per famiglia naturale, secondo la condizione sociale del Capo, veniva a risultare come segue:

CONDIZIONE SOCIALE	Composizione media per famiglia
Agricoltori conducenti terreni propri.....	4.8
Fittavoli .....	5.7
Mezzadri .....	5.7
Contadini giornalieri, boscaioli, pastori, mandriani, bifolchi, ecc.....	4.0
Industriali e commercianti (padroni, direttori, capi aziende).....	4.1
Esercenti (padroni), venditori di generi alimentari .....	4.0
Artigiani e lavoratori, per proprio conto, di tutte le industrie (eccettuate le agricole) .....	3.9
Operai salariati di tutte le industrie (eccettuate le agricole).....	3.6
Persone di servizio e di fatica, garzoni, ecc. ....	3.5
Professionisti, artisti, addetti ai culti.....	2.8
Ufficiali dell'Esercito, impiegati di aziende pubbliche, di banche, ecc. ....	3.4
Impiegati di aziende private, commessi di negozio (esclusi i garzoni) .....	3.3
Pensionati .....	2.9
Possidenti, benestanti .....	2.5
Attendenti alle cure domestiche, professione incerta o non indicata .....	1.4
COMPOSIZIONE MEDIA...	4.0

Secondo il sesso e il numero delle persone economicamente attive, intendendosi come tali quelle che portano un contributo finanziario al sostentamento della famiglia, le famiglie naturali sopra indicate si ripartivano nei seguenti gruppi:

**Famiglie naturali classificate secondo il sesso e il numero delle persone economicamente attive.**

PERSONE ATTIVE	Famiglie N.	Su 1 000 famiglie
Nessuna persona attiva .....	27 507	32
Una persona attiva (maschio) .....	249 690	293
Una persona attiva (femmina) .....	63 360	71
Due persone attive (maschi).....	69 091	81
Due persone attive (femmine).....	14 767	17
Due persone attive (maschio e femmina)....	127 454	149
Tre o più persone attive (maschi) .....	43 598	51
Tre o più persone attive (femmine) .....	5 061	6
Tre o più persone attive (maschi e femmine)	256 387	300
IN COMPLESSO...	853 915	1 000

## CAPITOLO III.

### CARATTERI INDIVIDUALI DELLA POPOLAZIONE

#### 1. — Popolazione classificata secondo il sesso e l'età.

La ripartizione degli abitanti secondo il sesso e l'età, è data dal prospetto che segue:

ANNI DI ETÀ	Popolazione			ANNI DI ETÀ	Popolazione		
	In complesso	M	F		In complesso	M	F
fino a 1	60 341	30 858	29 483	20 - 21	72 288	39 055	33 233
1 - 2	57 098	29 327	27 771	21 - 25	242 051	118 172	123 879
2 - 3	37 140	18 917	18 223	25 - 30	263 605	124 029	139 576
3 - 4	31 474	15 870	15 604	30 - 35	251 204	117 735	133 469
4 - 5	34 596	17 508	17 088	35 - 40	226 093	106 686	119 407
5 - 6	44 841	22 593	22 248	40 - 45	208 766	100 699	108 067
6 - 7	60 942	30 730	30 212	45 - 50	192 375	93 411	98 964
7 - 8	62 751	31 787	30 964	50 - 55	170 342	82 844	87 498
8 - 9	65 549	33 111	32 438	55 - 60	159 266	77 459	81 807
9 - 10	66 159	33 412	32 747	60 - 65	139 920	68 087	71 833
10 - 11	66 288	33 369	32 919	65 - 70	108 910	53 291	55 619
11 - 12	66 964	33 660	33 304	70 - 75	78 274	37 686	40 588
12 - 13	67 802	34 369	33 493	75 - 80	46 424	22 312	24 112
13 - 14	69 139	34 938	34 201	80 - 85	20 286	9 357	10 929
14 - 15	67 832	33 964	33 868	85 - 90	5 841	2 489	3 352
15 - 16	67 062	33 735	33 327	90 - 95	1 123	433	690
16 - 17	66 048	32 915	33 133	95 - 100	121	41	80
17 - 18	66 905	33 463	33 442	oltre 100	12	2	10
18 - 19	63 425	31 339	32 086	Età ignota	9 302	3 688	5 614
19 - 20	65 027	32 716	32 311				
				TOTALE . .	3 383 646	1 656 057	1 727 589

#### 2. — Popolazione classificata secondo il sesso e per gruppi di età.

Raggruppando i dati della precedente tabella, in modo che si possano rilevare gli effetti demografici degli avvenimenti eccezionali del decennio, e mettendo a confronto i risultati del Censimento del 1911 con quelli del Censimento del 1921, si ottiene il prospetto seguente:

GRUPPI DI ETÀ'	1911			1921			Aumento (+) o diminuzione (—) percentuale		
	In complesso	M	F	In complesso	M	F	In complesso	M	F
fino a 2 anni	144 327	72 807	71 520	117 439	60 185	57 254	— 18.7	— 16.8	— 20.0
da 3 » 6 »	281 907	141 462	140 445	148 051	74 888	73 163	— 47.5	— 47.1	— 47.9
» 7 » 20 »	953 436	471 146	482 290	921 953	463 508	458 445	— 3.3	— 1.6	— 4.9
» 21 » 40 »	983 736	472 866	510 870	1 055 241	505 677	549 564	+ 7.3	+ 6.9	+ 7.6
» 41 » 60 »	684 415	329 861	354 554	730 749	354 413	376 336	+ 6.8	+ 7.4	+ 6.1
oltre 60 »	363 074	177 691	185 383	400 911	193 698	207 213	+ 10.4	+ 9.0	+ 11.8
Età ignota . . .	13 555	6 701	6 854	9 302	3 688	5 614	—	—	—
IN COMPLESSO. .	3 424 450	1 672 534	1 751 916	3 383 646	1 656 057	1 727 589	— 1.2	— 1.0	— 1.4



5. — Popolazione di età superiore a 10 anni classificata secondo il sesso e per grandi categorie professionali.

In cifre riassuntive, la popolazione di età superiore a 10 anni, così si ripartiva nelle differenti categorie professionali :

a) NUMERI ASSOLUTI.

CATEGORIE PROFESSIONALI	In complesso	M	F
Agricoltura, caccia e pesca .....	1 030 941	629 359	401 582
Industria :			
<i>Padroni, direttori di aziende</i> .....	8 852	8 444	408
<i>Impiegati</i> .....	16 841	13 129	3 712
<i>Artigiani indipendenti</i> .....	97 969	64 870	33 099
<i>Operai salariati</i> .....	480 106	319 911	160 195
Totale Industria..	603 768	406 354	197 414
Commercio :			
<i>Padroni, direttori di aziende</i> .....	83 345	55 515	27 830
<i>Impiegati</i> .....	33 429	23 233	10 196
<i>Garzoni</i> .....	10 565	8 072	2 493
Totale Commercio..	127 339	86 820	40 519
Amministrazione pubblica e privata .....	70 319	63 764	6 555
Culto, professioni e arti liberali .....	58 090	28 858	29 232
Addetti ai servizi domestici .....	45 270	6 283	38 987
Proprietari, benestanti .....	24 237	8 205	16 032
Attendenti alle cure domestiche, pensionati, studenti, ricoverati, ecc. ....	902 791	162 301	740 490
IN COMPLESSO..	2 862 755	1 391 944	1 470 811

b) NUMERI RELATIVI A 1 000 ABITANTI.

CATEGORIE PROFESSIONALI	In complesso	M	F
Agricoltura, caccia e pesca .....	360	452	273
Industria :			
<i>Padroni, direttori di aziende</i> .....	3	6	...
<i>Impiegati</i> .....	6	9	3
<i>Artigiani indipendenti</i> .....	34	47	23
<i>Operai salariati</i> .....	168	230	108
Totale Industria..	211	292	134
Commercio :			
<i>Padroni, direttori di aziende</i> .....	29	39	19
<i>Impiegati</i> .....	12	17	7
<i>Garzoni</i> .....	4	6	2
Totale Commercio..	45	62	28
Amministrazione pubblica e privata .....	25	46	4
Culto, professioni e arti liberali .....	20	21	20
Addetti ai servizi domestici .....	16	5	27
Proprietari, benestanti .....	8	6	11
Attendenti alle cure domestiche, pensionati, studenti, ricoverati, ecc. ....	315	116	503
IN COMPLESSO..	1 000	1 000	1 000

6. — Alfabetismo.

L'alfabetismo è stato rilevato dal Censimento con la domanda se i censiti *sapevano leggere*. Ne riassumiamo qui i risultati generali, per la popolazione di oltre 6 anni, divisa per gruppi di età, facendo il confronto con i dati del Censimento precedente.

GRUPPI DI ETÀ	Alfabeti su 100 censiti del rispettivo gruppo di età					
	1911			1921		
	In complesso	M	F	In complesso	M	F
7 — 15	92	91	92	93	93	94
16 — 21	97	96	98	98	98	98
22 — 30	96	95	97	98	98	98
31 — 40	94	95	94	97	97	97
41 — 60	86	90	82	92	94	91
61 e oltre	67	77	57	79	86	74
IN COMPLESSO	89	91	87	93	94	92

Nei ventuno Circondari della Regione le cifre proporzionali degli alfabeti, secondo i risultati dei due ultimi Censimenti, sono le seguenti :

CIRCONDARI	Su 100 abitanti di età superiore a 6 anni sapevano leggere					
	1911			1921		
	In complesso	M	F	In complesso	M	F
Acqui .....	83	86	81	88	89	87
Alessandria .....	87	90	84	92	94	90
Asti .....	90	92	88	94	95	92
Casale Monferrato .....	90	92	88	93	94	92
Novi Ligure .....	81	84	78	87	89	85
Tortona .....	84	87	80	90	92	88
PROVINCIA DI ALESSANDRIA ..	87	89	84	91	93	90
Alba .....	88	89	87	93	94	92
Cuneo .....	85	86	83	91	92	89
Mondovì .....	87	90	85	92	92	91
Saluzzo .....	83	85	81	90	91	89
PROVINCIA DI CUNEO .....	86	88	84	91	92	90
Biella .....	92	94	90	95	96	94
Domodossola .....	92	93	90	95	96	95
Novara .....	88	90	86	93	95	92
Pallanza .....	90	93	88	95	96	93
Varallo .....	91	94	90	95	97	94
Vercelli .....	84	87	82	91	93	90
PROVINCIA DI NOVARA .....	89	91	87	94	95	92
Aosta .....	89	90	88	93	94	93
Ivrea .....	91	93	89	95	96	94
Pinerolo .....	89	90	88	93	94	93
Susa .....	90	92	89	94	95	93
Torino .....	94	95	92	96	96	95
PROVINCIA DI TORINO .....	92	94	91	95	96	95
PIEMONTE .....	89	91	87	93	94	92



Il miglioramento conseguito nei riguardi dell'alfabetismo della popolazione censita dal 1871 in poi, appare evidente dalle seguenti cifre riassuntive:

ANNI	ALFABETI		
	In complesso	Maschi	Femmine
1871	58	66	49
1881	68	75	60
1901	82	86	79
1911	89	91	87
1921	93	94	92

Nell'ultimo decennio il miglioramento nei riguardi dell'alfabetismo è stato quindi del 3,3 % per i maschi, del 5,7 % per le femmine e del 4,5 % per il complesso della popolazione.

#### 7. — Proprietari di beni immobili.

Si riportano i dati riassuntivi sui proprietari di beni immobili, mettendoli a confronto con i risultati del precedente Censimento:

CIRCONDARI	PROPRIETARI DI BENI IMMOBILI	
	1911	1921
Acqui .....	20 098	19 728
Alessandria.....	29 603	26 950
Asti.....	40 457	37 902
Casale Monferrato.....	30 929	30 717
Novi Ligure.....	12 412	12 420
Tortona.....	13 728	12 869
PROVINCIA DI ALESSANDRIA.....	147 227	140 586
Alba .....	29 923	26 592
Cuneo.....	37 445	30 827
Mondovì .....	33 994	30 294
Saluzzo .....	26 442	22 034
PROVINCIA DI CUNEO .....	127 804	109 747
Biella .....	30 696	29 358
Domodossola .....	9 861	8 410
Novara .....	37 645	36 389
Pallanza .....	16 810	15 357
Varallo .....	9 802	8 497
Vercelli .....	22 689	21 410
PROVINCIA DI NOVARA.....	127 503	119 421
Aosta .....	25 238	22 882
Ivrea .....	51 463	43 345
Pinerolo .....	23 602	21 221
Susa .....	25 697	22 368
Torino .....	86 301	73 518
PROVINCIA DI TORINO .....	212 301	183 334
PIEMONTE .....	614 835	553 088

Secondo la natura delle loro proprietà, si ripartivano come segue :

SPECIE DELLA PROPRIETÀ IMMOBILIARE	PROPRIETARI DI BENI IMMOBILI	
	1911	1921
Soli terreni .....	410 418	345 589
Soli fabbricati .....	41 922	36 469
Terreni e fabbricati .....	162 495	171 030
IN COMPLESSO...	614 835	553 088

8. — **Stranieri.**

Riassumiamo nel seguente prospetto le notizie sugli stranieri censiti nel Piemonte nel 1921, mettendoli a confronto con i risultati del Censimento precedente.

CIRCONDARI	1911			1921		
	In complesso	M	F	In complesso	M	F
Acqui .....	445	235	210	70	17	53
Alessandria .....	335	186	149	135	72	63
Asti .....	255	151	104	72	38	34
Casale Monferrato .....	299	202	97	130	94	36
Novi Ligure .....	127	54	73	40	18	22
Tortona .....	150	53	97	45	22	23
PROVINCIA DI ALESSANDRIA...	1 611	881	730	492	261	231
Alba .....	171	82	89	25	13	12
Cuneo .....	371	102	269	91	27	64
Mondovì .....	271	176	95	74	30	44
Saluzzo .....	229	140	89	90	60	30
PROVINCIA DI CUNEO.....	1 042	500	542	280	130	150
Biella .....	379	232	147	133	63	70
Domodossola .....	305	185	120	236	149	87
Novara .....	410	237	173	193	84	109
Pallanza .....	730	316	414	248	128	120
Varallo .....	114	53	61	30	18	12
Vercelli .....	105	58	47	53	27	26
PROVINCIA DI NOVARA .....	2 043	1 081	962	893	469	424
Aosta .....	133	28	105	102	57	45
Ivrea .....	745	450	295	158	117	41
Pinerolo .....	417	171	246	164	77	87
Susa .....	695	283	412	138	76	62
Torino .....	6 644	3 422	3 222	2 886	1 538	1 348
PROVINCIA DI TORINO .....	8 634	4 354	4 280	3 448	1 865	1 583
PIEMONTE .....	13 330	6 816	6 514	5 113	2 725	2 388

Secondo la nazionalità, gli stranieri comprendevano: 1707 francesi, 1429 svizzeri, 430 tedeschi, 255 inglesi, 176 cittadini degli Stati Uniti d'America. I rimanenti 1116 appartenevano ad altre 38 nazionalità.


## TAVOLE.

---

A qualcuna delle Tavole seguenti sono state premesse delle avvertenze, sia per una più chiara intelligenza della struttura della Tavola, sia per fornire spiegazioni su taluni raggruppamenti delle cifre.

Nelle Tavole di numeri relativi, il segno ... indica un numero inferiore all'unità e la lineetta — la notizia negativa.

---



## TAVOLA I.

---

**Popolazione presente, temporaneamente assente e residente  
nei Comuni, nelle Frazioni di censimento, nei Circondari, nelle Province e nella Regione.  
Superficie del territorio comunale.**

---

AVVERTENZE. — La superficie territoriale dei singoli Comuni, quando non vi siano intervenute variazioni, è stata desunta dalla pubblicazione dell'Ufficio di Statistica agraria: *Superficie territoriale ed agraria forestale dei Comuni del Regno d'Italia al 1° gennaio 1913* — Roma, Tip. Bertero, 1913. Nei casi di variazioni territoriali i nuovi dati sono rilevati sulle notizie fornite dai singoli Comuni.

Le indicazioni demografiche sono date separatamente per ogni frazione di censimento e per ogni Comune nel suo complesso.

La *frazione di censimento*, da non confondersi con la frazione amministrativa preveduta nella Legge comunale e provinciale (Testo Unico 4 febbraio 1915, n. 148, art. 118 e 121), è generalmente formata di un Centro di popolazione e delle case sparse circostanti, che hanno col Centro medesimo più frequenti rapporti e più facili comunicazioni.

Non mancano peraltro casi nei quali la frazione di censimento corrisponde alla denominazione tradizionale di una zona di territorio mancante di un Centro di popolazione e comprendente soltanto case sparse.

In taluni casi, in cui la ripartizione frazionale tracciata dai Comuni in occasione del Censimento, più che a vere frazioni in senso demografico o in senso storico e tradizionale, si riferiva ad una semplice suddivisione in *sezioni di censimento*, si è avuto cura di modificare, d'accordo coi singoli Comuni, la detta ripartizione.

1947

1948

1949

1950

1951

1952

1953

1954

1955

1956

1957

1958

1959

1960

1961

1962

1963

1964

1965

1966

1967

1968

1969

1970

1971

1972

1973

1974

1975

1976

1977

1978

1979

1980

1981

1982

1983

1984

1985

1986

1987

1988

1989

1990

1991

1992

1993

1994

1995

1996

1997

1998

1999

2000

2001

2002

2003

2004

2005

2006

2007

2008

2009

2010

2011

2012

2013

2014

2015

2016

2017

2018

2019

2020

2021

2022

2023

2024

2025

TAVOLA I.

**Popolazione presente, temporaneamente assente e residente  
nei Comuni, nelle Frazioni di censimento, nei Circondari, nelle Province e nella Regione.**

**Superficie del territorio comunale.**

*Acqui (Circondario).*

COMUNI e Frazioni di censimento	Superficie del territorio comunale Ettari	Famiglie e Con- vivenze	Popolazione presente (di fatto)			Popolazione temporaneamente assente			Popola- zione residente (legale)
			in complesso	con dimora		in com- plesso	che si trovava		
				abituale	occasio- nale		in altri Comuni del Regno	al- l'estero	

**Provincia di Alessandria.**

**CIRCONDARIO DI ACQUI.**

<b>Acqui</b> .....	<b>3 383</b>	<b>3 567</b>	<b>15 081</b>	<b>14 809</b>	<b>272</b>	<b>484</b>	<b>426</b>	<b>58</b>	<b>15 293</b>
Acqui .....		3 073	12 758	12 504	254	430	379	51	12 934
Lussito .....		339	1 508	1 494	14	39	33	6	1 533
Moirano .....		155	815	811	4	15	14	1	826
<b>Alice Bel Colle</b> .....	<b>1 201</b>	<b>458</b>	<b>2 197</b>	<b>2 191</b>	<b>6</b>	<b>84</b>	<b>81</b>	<b>3</b>	<b>2 275</b>
<b>Bergamasco</b> .....	<b>1 358</b>	<b>466</b>	<b>1 937</b>	<b>1 937</b>	—	<b>48</b>	<b>47</b>	<b>1</b>	<b>1 985</b>
<b>Bistagno</b> .....	<b>1 688</b>	<b>644</b>	<b>3 008</b>	<b>2 988</b>	<b>20</b>	<b>83</b>	<b>73</b>	<b>10</b>	<b>3 071</b>
<b>Bruno</b> .....	<b>938</b>	<b>276</b>	<b>1 075</b>	<b>1 061</b>	<b>14</b>	<b>33</b>	<b>23</b>	<b>15</b>	<b>1 099</b>
Bruno .....		108	421	408	13	11	6	5	419
Borgo Aie .....		168	654	653	1	27	17	10	680
<b>Bubbio</b> .....	<b>1 608</b>	<b>349</b>	<b>1 694</b>	<b>1 691</b>	<b>3</b>	<b>74</b>	<b>62</b>	<b>12</b>	<b>1 765</b>
<b>Calamandrana</b> .....	<b>1 321</b>	<b>536</b>	<b>2 633</b>	<b>2 551</b>	<b>82</b>	<b>96</b>	<b>61</b>	<b>35</b>	<b>2 647</b>
Calamandrana .....		88	394	386	8	11	9	2	397
Chiesavecchia .....		56	285	285	—	20	14	6	305
Ghignoni .....		9	34	34	—	3	3	—	37
Bruciati .....		78	410	397	13	20	10	10	417
Gandolfi .....		19	96	96	—	—	—	—	96
Ferrai .....		14	63	63	—	—	—	—	63
Garbazzola .....		69	367	357	10	12	9	3	369
Piana .....		55	278	227	51	5	3	2	232
Casevecchie .....		27	131	131	—	5	5	—	136
Valle San Giovanni .....		76	359	359	—	20	8	12	379
Milani .....		45	216	216	—	—	—	—	216
<b>Carentino</b> .....	<b>981</b>	<b>155</b>	<b>645</b>	<b>644</b>	<b>1</b>	<b>44</b>	<b>40</b>	<b>4</b>	<b>688</b>
<b>Carpeneto</b> .....	<b>1 282</b>	<b>463</b>	<b>2 104</b>	<b>2 081</b>	<b>23</b>	<b>102</b>	<b>99</b>	<b>3</b>	<b>2 183</b>
<b>Cartosio</b> .....	<b>1 560</b>	<b>289</b>	<b>1 398</b>	<b>1 392</b>	<b>6</b>	<b>44</b>	<b>25</b>	<b>19</b>	<b>1 436</b>
<b>Cassinasco</b> .....	<b>1 181</b>	<b>289</b>	<b>1 447</b>	<b>1 437</b>	<b>10</b>	<b>14</b>	<b>11</b>	<b>3</b>	<b>1 451</b>
Cassinasco .....		208	1 040	1 034	6	14	11	3	1 048
Bosetto .....		81	407	403	4	—	—	—	403

Segue : TAVOLA I.

Acqui (Circondario).

COMUNI e Frazioni di censimento	Superficie del territorio comunale Ettari	Famiglie e Con- vivenze	Popolazione presente (di fatto)			Popolazione temporaneamente assente			Popola- zione residente (legale)
			in complesso	con dimora		in com- plesso	che si trovava		
				abituale	occasio- nale		in altri Comuni del Regno	al- l'estero	
<b>Cassinelle</b> .....	<b>2 197</b>	<b>509</b>	<b>2 380</b>	<b>2 371</b>	<b>9</b>	<b>140</b>	<b>117</b>	<b>23</b>	<b>2 511</b>
Cassinelle .....		252	1 210	1 206	4	89	77	12	1 295
Bandita .....		210	969	969	—	35	28	7	1 004
Olbicella .....		47	201	196	5	16	12	4	212
<b>Castel Boglione</b> .....	<b>1 176</b>	<b>335</b>	<b>1 674</b>	<b>1 645</b>	<b>29</b>	<b>68</b>	<b>57</b>	<b>11</b>	<b>1 713</b>
<b>Castelletto d'Erro</b> .....	<b>595</b>	<b>102</b>	<b>539</b>	<b>538</b>	<b>1</b>	<b>39</b>	<b>32</b>	<b>7</b>	<b>577</b>
<b>Castelletto Molina</b> .....	<b>292</b>	<b>111</b>	<b>515</b>	<b>515</b>	<b>—</b>	<b>34</b>	<b>30</b>	<b>4</b>	<b>549</b>
<b>Castelnuovo Belbo</b> .....	<b>915</b>	<b>496</b>	<b>1 957</b>	<b>1 949</b>	<b>8</b>	<b>199</b>	<b>94</b>	<b>105</b>	<b>2 148</b>
<b>Castelnuovo Bormida</b> .....	<b>1 060</b>	<b>451</b>	<b>1 722</b>	<b>1 715</b>	<b>7</b>	<b>68</b>	<b>36</b>	<b>32</b>	<b>1 783</b>
<b>Castel Rocchero</b> .....	<b>581</b>	<b>188</b>	<b>875</b>	<b>862</b>	<b>13</b>	<b>16</b>	<b>16</b>	<b>—</b>	<b>878</b>
<b>Cavatore</b> .....	<b>882</b>	<b>177</b>	<b>929</b>	<b>928</b>	<b>1</b>	<b>32</b>	<b>23</b>	<b>9</b>	<b>960</b>
<b>Cessole</b> .....	<b>1 211</b>	<b>261</b>	<b>1 449</b>	<b>1 448</b>	<b>1</b>	<b>52</b>	<b>37</b>	<b>15</b>	<b>1 500</b>
<b>Cortiglione</b> .....	<b>852</b>	<b>267</b>	<b>1 196</b>	<b>1 188</b>	<b>8</b>	<b>26</b>	<b>24</b>	<b>2</b>	<b>1 214</b>
<b>Cremolino</b> .....	<b>1 430</b>	<b>385</b>	<b>1 940</b>	<b>1 906</b>	<b>34</b>	<b>96</b>	<b>90</b>	<b>6</b>	<b>2 002</b>
<b>Denice</b> .....	<b>716</b>	<b>125</b>	<b>657</b>	<b>650</b>	<b>7</b>	<b>18</b>	<b>17</b>	<b>1</b>	<b>668</b>
<b>Fontanile</b> .....	<b>864</b>	<b>311</b>	<b>1 322</b>	<b>1 299</b>	<b>23</b>	<b>54</b>	<b>41</b>	<b>13</b>	<b>1 353</b>
<b>Grogcardo</b> .....	<b>913</b>	<b>257</b>	<b>1 242</b>	<b>1 221</b>	<b>21</b>	<b>77</b>	<b>70</b>	<b>7</b>	<b>1 298</b>
<b>Incisa Belbo</b> .....	<b>2 314</b>	<b>748</b>	<b>3 017</b>	<b>2 997</b>	<b>20</b>	<b>250</b>	<b>172</b>	<b>78</b>	<b>3 247</b>
Ghiare .....		92	319	318	1	23	15	8	341
Madonna .....		256	1 131	1 125	6	86	60	26	1 211
Villa .....		156	594	584	10	58	42	16	642
Impero .....		244	973	970	3	83	55	28	1 053
<b>Loazzolo</b> .....	<b>1 495</b>	<b>236</b>	<b>1 208</b>	<b>1 189</b>	<b>19</b>	<b>57</b>	<b>49</b>	<b>8</b>	<b>1 246</b>
<b>Malvicino</b> .....	<b>938</b>	<b>81</b>	<b>396</b>	<b>393</b>	<b>3</b>	<b>1</b>	<b>1</b>	<b>—</b>	<b>394</b>
<b>Maranzana</b> .....	<b>465</b>	<b>279</b>	<b>1 111</b>	<b>1 107</b>	<b>4</b>	<b>51</b>	<b>46</b>	<b>5</b>	<b>1 158</b>
<b>Melazzo</b> .....	<b>2 032</b>	<b>475</b>	<b>2 489</b>	<b>2 472</b>	<b>17</b>	<b>107</b>	<b>77</b>	<b>30</b>	<b>2 579</b>
Melazzo .....		319	1 579	1 565	14	71	61	10	1 636
Arzello .....		156	910	907	3	36	16	20	943
<b>Merana</b> .....	<b>817</b>	<b>85</b>	<b>443</b>	<b>439</b>	<b>4</b>	<b>13</b>	<b>12</b>	<b>1</b>	<b>452</b>
<b>Molare</b> .....	<b>3 538</b>	<b>549</b>	<b>2 494</b>	<b>2 312</b>	<b>182</b>	<b>133</b>	<b>123</b>	<b>10</b>	<b>2 445</b>
Molare .....		479	2 129	1 948	181	116	111	5	2 064
Cavanna .....		36	186	186	—	2	2	—	188
Olbicella .....		34	179	178	1	15	10	5	193



Segue : TAVOLA I.

Acqui (Circondario.)

COMUNI e Frazioni di censimento	Superficie del territorio comunale Ettari	Famiglie e Con- vivenze	Popolazione presente (di fatto)			Popolazione temporaneamente assente			Popola- zione residente (legale)
			in complesso	con dimora		in com- plesso	che si trovava		
				abituale	occasio- nale		in altri Comuni del Regno	al- l'estero	
<b>Mombaldone</b> .....	<b>1 237</b>	<b>138</b>	<b>721</b>	<b>720</b>	<b>1</b>	<b>2</b>	<b>2</b>	—	<b>722</b>
<b>Mombaruzzo</b> .....	<b>2 156</b>	<b>760</b>	<b>3 163</b>	<b>3 119</b>	<b>44</b>	<b>212</b>	<b>155</b>	<b>57</b>	<b>3 331</b>
Mombaruzzo .....		591	2 377	2 348	29	165	127	38	2 513
Casalotto .....		86	397	396	1	9	2	7	405
Bazzana .....		83	389	375	14	38	26	12	413
<b>Monastero Bormida</b> .....	<b>1 287</b>	<b>370</b>	<b>1 760</b>	<b>1 721</b>	<b>39</b>	<b>100</b>	<b>85</b>	<b>15</b>	<b>1 821</b>
<b>Montabone</b> .....	<b>875</b>	<b>214</b>	<b>1 138</b>	<b>1 136</b>	<b>2</b>	<b>15</b>	<b>11</b>	<b>4</b>	<b>1 151</b>
<b>Montaldo Bormida</b> .....	<b>557</b>	<b>375</b>	<b>1 565</b>	<b>1 552</b>	<b>13</b>	<b>62</b>	<b>55</b>	<b>7</b>	<b>1 614</b>
Montaldo Bormida .....		263	1 019	1 007	12	41	35	6	1 048
Selvaggia.....		50	245	244	1	13	12	1	257
Gaggina .....		62	301	301	—	8	8	—	309
<b>Montechiaro d' Acqui</b> .....	<b>1 784</b>	<b>183</b>	<b>1 051</b>	<b>1 043</b>	<b>8</b>	<b>43</b>	<b>33</b>	<b>10</b>	<b>1 086</b>
<b>Morbello</b> .....	<b>2 262</b>	<b>355</b>	<b>1 766</b>	<b>1 752</b>	<b>14</b>	<b>82</b>	<b>82</b>	—	<b>1 834</b>
Morbello .....		177	866	860	6	35	35	—	895
Costa .....		129	650	643	7	30	30	—	673
Caviglia .....		49	250	249	1	17	17	—	266
<b>Morsasco</b> .....	<b>1 068</b>	<b>330</b>	<b>1 597</b>	<b>1 590</b>	<b>7</b>	<b>54</b>	<b>53</b>	<b>1</b>	<b>1 644</b>
<b>Nizza Monferrato</b> .....	<b>2 854</b>	<b>2 257</b>	<b>9 578</b>	<b>9 513</b>	<b>65</b>	<b>605</b>	<b>296</b>	<b>309</b>	<b>10 118</b>
<b>Olmo Gentile</b> .....	<b>620</b>	<b>80</b>	<b>438</b>	<b>438</b>	—	<b>14</b>	<b>8</b>	<b>6</b>	<b>452</b>
<b>Orsara Bormida</b> .....	<b>506</b>	<b>284</b>	<b>1 222</b>	<b>1 219</b>	<b>3</b>	<b>64</b>	<b>41</b>	<b>23</b>	<b>1 283</b>
Orsara Bormida.....		219	912	909	3	52	37	15	961
San Quirico.....		65	310	310	—	12	4	8	322
<b>Pareto</b> .....	<b>4 269</b>	<b>402</b>	<b>2 050</b>	<b>2 037</b>	<b>13</b>	<b>123</b>	<b>77</b>	<b>46</b>	<b>2 160</b>
Pareto .....		215	1 085	1 079	6	50	34	16	1 129
Roboaro .....		116	564	558	6	58	34	24	616
Miogliola .....		71	401	400	1	15	9	6	415
<b>Ponti</b> .....	<b>1 144</b>	<b>339</b>	<b>1 531</b>	<b>1 515</b>	<b>16</b>	<b>61</b>	<b>49</b>	<b>12</b>	<b>1 576</b>
<b>Ponzone</b> .....	<b>6 881</b>	<b>833</b>	<b>3 998</b>	<b>3 991</b>	<b>7</b>	<b>431</b>	<b>323</b>	<b>108</b>	<b>4 422</b>
Ponzone .....		298	1 352	1 349	3	108	88	20	1 457
Pian del Lago.....		52	295	294	1	23	18	5	317
Pian Castagna .....		113	517	516	1	113	102	11	629
Cimaferle .....		103	491	491	—	52	16	36	543
Toleto .....		66	316	316	—	54	20	34	370
Caldasio .....		104	513	511	2	42	42	—	553
Ciglione .....		97	514	514	—	39	37	2	553

Segue: TAVOLA I.

Acqui (Circondario).

COMUNI e Frazioni di censimento	Superficie del territorio comunale Ettari	Famiglie e Con- vivenze	Popolazione presente (di fatto)			Popolazione temporaneamente assente			Popola- zione residente (legale)
			in complesso	con dimora		in com- plesso	che si trovava		
				abituale	occasio- nale		in altri Comuni del Regno	al- l'estero	
<b>Prasco</b> .....	<b>579</b>	<b>175</b>	<b>835</b>	<b>806</b>	<b>29</b>	<b>48</b>	<b>47</b>	<b>1</b>	<b>854</b>
Prasco .....		60	270	263	7	13	13	—	276
Stazione .....		49	229	220	9	14	14	—	234
Orbregno .....		39	205	192	13	5	5	—	197
Sant'Antonio .....		27	131	131	—	16	15	1	147
<b>Quaranti</b> .....	<b>253</b>	<b>133</b>	<b>562</b>	<b>562</b>	<b>—</b>	<b>38</b>	<b>36</b>	<b>2</b>	<b>600</b>
<b>Ricaldone</b> .....	<b>1 106</b>	<b>369</b>	<b>1 494</b>	<b>1 492</b>	<b>2</b>	<b>69</b>	<b>63</b>	<b>6</b>	<b>1 561</b>
<b>Rivalta Bormida</b> .....	<b>1 021</b>	<b>693</b>	<b>2 637</b>	<b>2 632</b>	<b>5</b>	<b>129</b>	<b>59</b>	<b>70</b>	<b>2 761</b>
<b>Rocca Grimalda</b> .....	<b>1 546</b>	<b>755</b>	<b>3 364</b>	<b>3 333</b>	<b>31</b>	<b>194</b>	<b>185</b>	<b>9</b>	<b>3 527</b>
<b>Roccaverano</b> .....	<b>2 898</b>	<b>406</b>	<b>2 226</b>	<b>2 210</b>	<b>16</b>	<b>72</b>	<b>57</b>	<b>15</b>	<b>2 282</b>
Roccaverano .....		280	1 476	1 462	14	46	39	7	1 508
Tassito .....		63	383	381	2	19	14	5	400
Garbavoli .....		63	337	337	—	7	4	3	374
<b>Rocchetta Palafea</b> .....	<b>804</b>	<b>220</b>	<b>1 149</b>	<b>1 148</b>	<b>1</b>	<b>29</b>	<b>28</b>	<b>1</b>	<b>1 177</b>
<b>San Giorgio Scarampi</b> ...	<b>676</b>	<b>82</b>	<b>451</b>	<b>447</b>	<b>4</b>	<b>13</b>	<b>12</b>	<b>1</b>	<b>460</b>
<b>Serole</b> .....	<b>1 215</b>	<b>105</b>	<b>615</b>	<b>609</b>	<b>6</b>	<b>27</b>	<b>23</b>	<b>4</b>	<b>636</b>
<b>Sessame</b> .....	<b>1 100</b>	<b>210</b>	<b>1 049</b>	<b>1 047</b>	<b>2</b>	<b>31</b>	<b>28</b>	<b>3</b>	<b>1 078</b>
<b>Spigno Monferrato</b> .....	<b>5 546</b>	<b>752</b>	<b>3 502</b>	<b>3 470</b>	<b>32</b>	<b>167</b>	<b>151</b>	<b>16</b>	<b>3 637</b>
Spigno Monferrato.....		423	1 834	1 815	19	103	99	4	1 918
Montaldo .....		152	713	708	5	43	32	11	751
Rocchetta .....		90	450	450	—	11	11	—	461
Turpino .....		87	505	497	8	10	9	1	507
<b>Strevi</b> .....	<b>1 534</b>	<b>600</b>	<b>2 666</b>	<b>2 644</b>	<b>22</b>	<b>123</b>	<b>112</b>	<b>11</b>	<b>2 767</b>
<b>Terzo</b> .....	<b>894</b>	<b>273</b>	<b>1 472</b>	<b>1 426</b>	<b>46</b>	<b>33</b>	<b>25</b>	<b>8</b>	<b>1 459</b>
Terzo .....		144	747	718	29	8	8	—	726
Doti .....		92	511	495	16	11	4	7	506
Baldizzoni .....		37	214	213	1	14	13	1	227
<b>Trisobbio</b> .....	<b>870</b>	<b>370</b>	<b>1 658</b>	<b>1 637</b>	<b>21</b>	<b>93</b>	<b>89</b>	<b>4</b>	<b>1 730</b>
Trisobbio .....		297	1 304	1 285	19	85	81	4	1 370
Villa Botteri .....		73	354	352	2	8	8	—	360
<b>Vaglio Serra</b> .....	<b>589</b>	<b>147</b>	<b>682</b>	<b>670</b>	<b>12</b>	<b>14</b>	<b>12</b>	<b>2</b>	<b>684</b>
<b>Vesime</b> .....	<b>1 231</b>	<b>328</b>	<b>1 644</b>	<b>1 627</b>	<b>17</b>	<b>52</b>	<b>48</b>	<b>4</b>	<b>1 679</b>
<b>Visone</b> .....	<b>1 248</b>	<b>512</b>	<b>2 325</b>	<b>2 314</b>	<b>11</b>	<b>31</b>	<b>27</b>	<b>4</b>	<b>2 345</b>
<b>Circondario di Acqui</b> .....	<b>92 394</b>	<b>26 970</b>	<b>122 683</b>	<b>121 346</b>	<b>1 337</b>	<b>5 673</b>	<b>4 384</b>	<b>1 289</b>	<b>127 019</b>

Segue: TAVOLA I.

Alessandria (Circondario).

COMUNI e Frazioni di censimento	Superficie del territorio comunale Ettari	Famiglie e Con- vivenze	Popolazione presente (di fatto)			Popolazione temporaneamente assente			Popola- zione residente (legale)
			in complesso	con dimora		in com- plesso	che si trovava		
				abituale	occasio- nale		in altri Comuni del Regno	al- l'estero	
<b>Alessandria</b> .....	<b>22 419</b>	<b>19 717</b>	<b>78 278</b>	<b>75 670</b>	<b>2 608</b>	<b>2 098</b>	<b>1 813</b>	<b>285</b>	<b>77 768</b>
Alessandria.....		10 665	41 201	39 004	2 197	1 411	1 327	84	40 415
Orti .....		505	2 096	2 054	42	27	23	4	2 081
Cristo .....		1 594	6 384	6 344	40	79	60	19	6 423
Casalbagliano .....		277	1 177	1 177	—	10	5	5	1 187
Villa del Foro.....		186	854	849	5	3	3	—	852
Cantalupo .....		448	1 727	1 711	16	25	22	3	1 736
Valle San Bartolomeo..		416	1 685	1 668	17	10	8	2	1 678
Valmadonna .....		580	2 453	2 396	57	16	14	2	2 412
San Michele .....		638	2 888	2 832	56	13	6	7	2 845
Spinetta .....		932	3 892	3 805	87	56	47	9	3 861
Castelceriolo .....		529	2 066	2 044	22	32	23	9	2 076
Lobbi .....		397	1 469	1 459	10	28	14	14	1 487
Cascinagrossa .....		559	2 369	2 354	15	24	16	8	2 378
Mandrogne .....		534	2 073	2 060	13	181	145	36	2 241
San Giuliano Vecchio...		522	2 034	2 022	12	62	32	30	2 084
San Giuliano Nuovo ...		391	1 509	1 498	11	38	14	24	1 536
Portanova .....		89	432	427	5	5	4	1	432
Retorto .....		38	181	180	1	7	7	—	187
Castelferro .....		417	1 788	1 786	2	71	43	28	1 857
<b>Alluvioni Cambiò</b> .....	<b>1 018</b>	<b>421</b>	<b>1 720</b>	<b>1 715</b>	<b>5</b>	<b>110</b>	<b>103</b>	<b>7</b>	<b>1 825</b>
Alluvioni Cambiò .....		183	795	791	4	31	31	—	822
Grava .....		238	925	924	1	79	72	7	1 003
<b>Bassignana</b> .....	<b>2 745</b>	<b>714</b>	<b>2 588</b>	<b>2 548</b>	<b>40</b>	<b>213</b>	<b>89</b>	<b>124</b>	<b>2 761</b>
Bassignana .....		551	1 987	1 961	26	192	72	120	2 153
Mugarone .....		121	448	439	9	17	17	—	456
Fioni .....		42	153	148	5	4	—	4	152
<b>Borghetto Alessandrino</b> ..	<b>773</b>	<b>234</b>	<b>948</b>	<b>928</b>	<b>20</b>	<b>75</b>	<b>55</b>	<b>20</b>	<b>1 003</b>
<b>Bosco Marengo</b> .....	<b>4 338</b>	<b>888</b>	<b>3 837</b>	<b>3 824</b>	<b>13</b>	<b>180</b>	<b>135</b>	<b>45</b>	<b>4 004</b>
Bosco Marengo .....		646	2 751	2 744	7	134	114	20	2 878
San Michele.....		242	1 086	1 080	6	46	21	25	1 126
<b>Casal Cermelli</b> .....	<b>721</b>	<b>338</b>	<b>1 430</b>	<b>1 422</b>	<b>8</b>	<b>23</b>	<b>17</b>	<b>6</b>	<b>1 445</b>
<b>Cassine</b> .....	<b>3 554</b>	<b>1 261</b>	<b>5 128</b>	<b>5 040</b>	<b>88</b>	<b>274</b>	<b>200</b>	<b>74</b>	<b>5 314</b>
Cassine .....		910	3 412	3 371	41	212	167	45	3 583
Gavonata .....		122	561	547	14	19	5	14	566
Sant'Andrea .....		159	829	807	22	35	24	11	842
Caranzano .....		70	326	315	11	8	4	4	323

CIRCONDARIO DI ALESSANDRIA.

Segue: TAVOLA I.

Alessandria (Circondario).

COMUNI e Frazioni di censimento	Superficie del territorio comunale Ettari	Famiglie e Con- vivenze	Popolazione presente (di fatto)			Popolazione temporaneamente assente			Popola- zione residente (legale)
			in complesso	con dimora		in com- plesso	che si trovava		
				abituale	occasio- nale		in altri Comuni del Regno	al- l'estero	
<b>Castellazzo Bormida</b> .....	<b>4 637</b>	<b>1 491</b>	<b>5 970</b>	<b>5 931</b>	<b>39</b>	<b>235</b>	<b>166</b>	<b>69</b>	<b>6 166</b>
<b>Castelletto Scazzoso</b> .....	<b>1 008</b>	<b>375</b>	<b>1 352</b>	<b>1 342</b>	<b>10</b>	<b>111</b>	<b>92</b>	<b>19</b>	<b>1 453</b>
Castelletto Scazzoso ...		261	858	856	2	84	66	18	940
Giardinetto .....		114	494	486	8	27	26	1	513
<b>Castello di Annone</b> .....	<b>2 234</b>	<b>632</b>	<b>2 548</b>	<b>2 539</b>	<b>9</b>	<b>152</b>	<b>124</b>	<b>23</b>	<b>2 691</b>
Castello di Annone.....		355	1 252	1 250	2	96	73	23	1 346
Monfallito .....		132	609	608	1	29	26	3	637
Crocetta .....		145	687	681	6	27	25	2	708
<b>Castelspina</b> .....	<b>564</b>	<b>210</b>	<b>868</b>	<b>863</b>	<b>5</b>	<b>60</b>	<b>50</b>	<b>10</b>	<b>923</b>
<b>Cerro Tanaro</b> .....	<b>436</b>	<b>272</b>	<b>985</b>	<b>967</b>	<b>18</b>	<b>121</b>	<b>62</b>	<b>59</b>	<b>1 088</b>
<b>Felizzano</b> .....	<b>2 479</b>	<b>768</b>	<b>3 108</b>	<b>3 104</b>	<b>4</b>	<b>121</b>	<b>82</b>	<b>39</b>	<b>3 225</b>
<b>Frascaro</b> .....	<b>422</b>	<b>178</b>	<b>704</b>	<b>704</b>	—	<b>29</b>	<b>21</b>	<b>8</b>	<b>733</b>
Frascaro .....		148	583	583	—	28	20	8	611
Tacconotti .....		30	121	121	—	1	1	—	122
<b>Fresonara</b> .....	<b>726</b>	<b>373</b>	<b>1 405</b>	<b>1 405</b>	—	<b>16</b>	<b>15</b>	<b>1</b>	<b>1 421</b>
<b>Frugarolo</b> .....	<b>3 204</b>	<b>782</b>	<b>3 368</b>	<b>3 366</b>	<b>2</b>	<b>152</b>	<b>98</b>	<b>54</b>	<b>3 518</b>
Frugarolo .....		599	2 489	2 487	2	127	83	44	2 614
Litta Parodi .....		183	879	879	—	25	15	10	904
<b>Gamalero</b> .....	<b>1 277</b>	<b>465</b>	<b>1 711</b>	<b>1 688</b>	<b>23</b>	<b>121</b>	<b>82</b>	<b>39</b>	<b>1 809</b>
Gamalero .....		306	1 098	1 081	17	65	41	24	1 146
San Rocco .....		159	613	607	6	56	41	15	663
<b>Lu</b> .....	<b>2 053</b>	<b>921</b>	<b>3 818</b>	<b>3 802</b>	<b>16</b>	<b>200</b>	<b>178</b>	<b>22</b>	<b>4 002</b>
Lu .....		735	2 841	2 828	13	158	141	17	2 986
Demartini .....		186	977	974	3	42	37	5	1 016
<b>Masio</b> .....	<b>2 240</b>	<b>632</b>	<b>2 728</b>	<b>2 716</b>	<b>12</b>	<b>298</b>	<b>158</b>	<b>140</b>	<b>3 014</b>
Masio .....		357	1 490	1 481	9	212	116	96	1 693
Roncaglia .....		247	1 080	1 077	3	80	37	43	1 157
Redabue .....		28	158	158	—	6	5	1	164
<b>Montecastello</b> .....	<b>784</b>	<b>279</b>	<b>977</b>	<b>966</b>	<b>11</b>	<b>38</b>	<b>34</b>	<b>4</b>	<b>1 004</b>
Montecastello .....		226	743	732	11	26	23	3	758
San Bernardo.....		13	58	58	—	4	4	—	62
San Zeno.....		12	61	61	—	6	6	—	67
Fioni .....		28	115	115	—	2	1	1	117

Segue : TAVOLA I.

**Alessandria-Asti (Circondario).**

COMUNI e Frazioni di censimento	Superficie del territorio comunale Ettari	Famiglie e Con- vivenze	Popolazione presente (di fatto)			Popolazione temporaneamente assente			Popola- zione residente (legale)
			in complesso	con dimora		in com- plesso	che si trovava		
				abituale	occasio- nale		in altri Comuni del Regno	al- l'estero	
Oviglio .....	2 765	592	2 235	2 197	38	47	46	1	2 244
Pavone d' Alessandria ...	199	68	251	250	1	19	16	3	269
Pecetto di Valenza.....	1 189	421	1 497	1 482	15	64	60	4	1 546
Pietra Marazzi .....	506	148	484	477	7	64	48	16	541
Predosa .....	1 098	423	1 821	1 781	40	100	46	54	1 881
Quargnento .....	3 628	658	2 719	2 719	—	283	190	93	3 002
Quattordio .....	1 724	440	1 825	1 788	37	51	39	12	1 839
Quattordio .....		258	1 038	1 002	36	33	27	6	1 035
Piepasso .....		95	406	405	1	9	8	1	414
Serra .....		87	381	381	—	9	4	5	390
Refrancore .....	1 201	565	2 641	2 636	5	143	59	84	2 779
Rivarone .....	589	207	747	726	21	73	49	24	799
San Salvatore Monferrato	3 185	1 476	5 562	5 503	59	263	236	27	5 766
Sezzadio .....	3 443	673	2 804	2 799	5	140	35	105	2 939
Solero .....	2 106	843	3 099	3 048	51	165	136	29	3 213
Solero .....		771	2 785	2 735	50	161	132	29	2 896
Orti Piepiano .....		12	48	47	1	—	—	—	47
Orti Rio Sivarior.....		16	80	80	—	3	3	—	83
Bottara .....		31	144	144	—	1	1	—	145
Molini .....		13	42	42	—	—	—	—	42
Valenza .....	4 675	2 925	10 380	10 258	122	280	198	82	10 538
Valenza .....		2 763	9 796	9 678	118	268	188	80	9 946
Monte .....		162	584	580	4	12	10	2	592
Villabella .....	331	120	458	448	10	17	15	2	465
<b>Circondario di Alessandria</b>	<b>84 321</b>	<b>40 510</b>	<b>159 994</b>	<b>156 652</b>	<b>3 342</b>	<b>6 336</b>	<b>4 747</b>	<b>1 589</b>	<b>162 988</b>

**CIRCONDARIO DI ASTI.**

<b>Agliano .....</b>	<b>1 539</b>	<b>738</b>	<b>3 358</b>	<b>3 338</b>	<b>20</b>	<b>92</b>	<b>78</b>	<b>14</b>	<b>3 430</b>
Agliano .....		381	1 500	1 494	6	56	47	9	1 550
Bologna .....		119	558	555	3	16	16	—	571
Valle di Nizza.....		140	762	755	7	14	9	5	769
Vianocce .....		98	538	534	4	6	6	—	540

Segue : TAVOLA I.

Asti (Circondario).

COMUNI e Frazioni di censimento	Superficie del territorio comunale Ettari	Famiglie e Con- vivenze	Popolazione presente (di fatto)			Popolazione temporaneamente assente			Popola- zione residente (legale)
			in complesso	con dimora		in com- plesso	che si trovava		
				abituale	occasio- nale		in altri Comuni del Regno	al- l'estero	
<b>Albugnano</b> .....	<b>927</b>	<b>225</b>	<b>833</b>	<b>828</b>	<b>5</b>	<b>59</b>	<b>43</b>	<b>16</b>	<b>887</b>
Albugnano .....		93	284	280	4	20	18	2	300
Sant'Emiliano .....		43	179	178	1	12	7	5	190
Santo Stefano.....		44	185	185	—	10	7	3	195
Valle .....		45	185	185	—	17	11	6	202
<b>Antignano</b> .....	<b>1 053</b>	<b>414</b>	<b>1 763</b>	<b>1 708</b>	<b>55</b>	<b>84</b>	<b>77</b>	<b>7</b>	<b>1 792</b>
Antignano .....		230	922	892	30	58	57	1	950
Gonella .....		107	469	458	11	13	13	—	471
Perosini .....		77	372	358	14	13	7	6	371
<b>Aramengo</b> .....	<b>903</b>	<b>231</b>	<b>912</b>	<b>910</b>	<b>2</b>	<b>15</b>	<b>9</b>	<b>6</b>	<b>925</b>
Aramengo .....		74	284	283	1	6	3	3	289
Gonengo .....		51	203	203	—	8	6	2	211
Tana .....		34	136	135	1	1	—	1	136
Boi .....		20	84	84	—	—	—	—	84
Masio .....		38	151	151	—	—	—	—	151
Braia .....		14	54	54	—	—	—	—	54
<b>Asti</b> .....	<b>12 515</b>	<b>10 120</b>	<b>40 597</b>	<b>39 386</b>	<b>1 211</b>	<b>1 367</b>	<b>1 204</b>	<b>163</b>	<b>40 753</b>
Asti .....		7 090	26 445	25 357	1 088	1 096	985	111	26 453
Vallarone .....		149	725	725	—	3	3	—	728
Revignano .....		273	1 157	1 155	2	36	34	2	1 191
Casabianca .....		213	1 094	1 086	8	1	1	—	1 087
Valle Andona.....		195	938	927	11	20	19	1	947
Mombarone .....		128	551	550	1	15	14	1	565
Rilate .....		58	299	290	9	4	4	—	294
Viattosto .....		89	507	505	2	7	7	—	512
Valmairone.....		111	605	605	—	18	13	5	623
Valmaggiore .....		146	693	688	5	12	11	1	700
Valgera .....		122	632	617	15	10	8	2	627
Valleversa .....		176	879	877	2	17	13	4	894
Poggio .....		94	466	466	—	1	1	—	467
Valfea .....		45	236	235	1	3	3	—	238
Valtezza .....		66	331	298	33	7	5	2	305
Quarto Inferiore.....		298	1 226	1 222	4	19	13	6	1 241
Quarto Superiore .....		202	828	828	—	27	19	8	855
Valle Tanaro .....		271	1 261	1 253	8	14	10	4	1 267
Montemarzo .....		234	952	940	12	33	22	11	973
Variglie .....		160	772	762	10	24	19	5	786
<b>Azzano d' Asti</b> .....	<b>591</b>	<b>157</b>	<b>662</b>	<b>647</b>	<b>15</b>	<b>41</b>	<b>39</b>	<b>2</b>	<b>688</b>
<b>Bagnasco d' Asti</b> .....	<b>312</b>	<b>86</b>	<b>348</b>	<b>346</b>	<b>2</b>	<b>19</b>	<b>19</b>	<b>—</b>	<b>365</b>

Segue : TAVOLA I.

Asti (Circondario).

COMUNI e Frazioni di censimento	Superficie del territorio comunale Ettari	Famiglie e Con- vivenze	Popolazione presente (di fatto)			Popolazione temporaneamente assente			Popola- zione residente (legale)
			in complesso	con dimora		in com- plesso	che si trovava		
				abituale	occasio- nale		in altri Comuni del Regno	al- l'estero	
<b>Baldichieri</b> .....	<b>496</b>	<b>206</b>	<b>808</b>	<b>799</b>	<b>9</b>	<b>53</b>	<b>52</b>	<b>1</b>	<b>852</b>
<b>Belveglio</b> .....	<b>505</b>	<b>245</b>	<b>1 037</b>	<b>1 030</b>	<b>7</b>	<b>95</b>	<b>30</b>	<b>65</b>	<b>1 125</b>
Belveglio .....		153	605	598	7	85	26	59	683
Bricco .....		92	432	432	—	10	4	6	442
<b>Berzano di San Pietro</b> ...	<b>757</b>	<b>156</b>	<b>663</b>	<b>659</b>	<b>4</b>	<b>55</b>	<b>37</b>	<b>18</b>	<b>714</b>
<b>Buttigliera d' Asti</b> .....	<b>1 907</b>	<b>571</b>	<b>2 295</b>	<b>2 278</b>	<b>17</b>	<b>74</b>	<b>72</b>	<b>2</b>	<b>2 352</b>
Buttigliera d' Asti .....		362	1 285	1 276	9	54	53	1	1 330
Crivelle .....		99	460	459	1	9	9	—	468
Serra .....		77	350	348	2	7	6	1	355
Celle .....		33	200	195	5	4	4	—	199
<b>Calosso</b> .....	<b>1 551</b>	<b>648</b>	<b>3 243</b>	<b>3 231</b>	<b>12</b>	<b>51</b>	<b>46</b>	<b>5</b>	<b>3 282</b>
Calosso .....		243	1 054	1 048	6	34	34	—	1 082
Sant'Anna .....		117	640	638	2	1	1	—	639
Santissima Trinità.....		62	360	360	—	6	4	2	366
San Siro .....		148	749	745	4	9	6	3	754
Rodotiglia .....		78	440	440	—	1	1	—	441
<b>Camerano Casasco</b> .....	<b>661</b>	<b>262</b>	<b>1 127</b>	<b>1 126</b>	<b>1</b>	<b>27</b>	<b>25</b>	<b>2</b>	<b>1 153</b>
Camerano .....		137	537	536	1	16	15	1	552
Casasco .....		46	246	246	—	1	1	—	247
Madonna .....		79	344	344	—	10	9	1	354
<b>Canelli</b> .....	<b>2 273</b>	<b>1 782</b>	<b>7 647</b>	<b>7 547</b>	<b>100</b>	<b>417</b>	<b>324</b>	<b>93</b>	<b>7 964</b>
<b>Cantarana</b> .....	<b>981</b>	<b>197</b>	<b>948</b>	<b>935</b>	<b>13</b>	<b>44</b>	<b>36</b>	<b>8</b>	<b>979</b>
Cantarana .....		55	232	232	—	10	9	1	242
Torazzo .....		29	138	134	4	9	4	5	143
Palazzasso .....		46	249	246	3	9	9	—	255
Bazzano Cottina .....		38	186	186	—	6	4	2	192
Serralunga .....		29	143	137	6	10	10	—	147
<b>Capriglio</b> .....	<b>511</b>	<b>152</b>	<b>625</b>	<b>623</b>	<b>2</b>	<b>47</b>	<b>47</b>	<b>—</b>	<b>670</b>
<b>Castagnole Lanze</b> .....	<b>2 185</b>	<b>1 099</b>	<b>5 143</b>	<b>5 113</b>	<b>30</b>	<b>207</b>	<b>186</b>	<b>21</b>	<b>5 320</b>
Castagnole Lanze .....		626	2625	2 608	17	144	125	19	2 752
Santa Maria .....		67	358	358	—	9	9	—	367
Valle Tanaro .....		69	370	364	6	13	12	1	377
Olmo .....		104	567	566	1	11	11	—	577
Farinere .....		81	423	423	—	4	4	—	427
Annunziata .....		62	291	290	1	11	11	—	301
Carossi .....		45	255	253	2	6	5	1	259
San Grato .....		45	254	251	3	9	9	—	260

Segue : TAVOLA I.

Asti (Circondario).

COMUNI e Frazioni di censimento	Superficie del territorio comunale Ettari	Famiglie e Con- vivenze	Popolazione presente (di fatto)			Popolazione temporaneamente assente			Popola- zione residente (legale)
			in complesso	con dimora		in com- plesso	che si trovava		
				abituale	occasio- nale		in altri Comuni del Regno	al- l'estero	
<b>Castell' Alfero</b> .....	<b>2 070</b>	<b>672</b>	<b>2 874</b>	<b>2 868</b>	<b>6</b>	<b>105</b>	<b>66</b>	<b>39</b>	<b>2 973</b>
Castell' Alfero .....		527	2 213	2 208	5	91	60	31	2 299
Callianetto .....		145	661	660	1	14	6	8	674
<b>Castellero</b> .....	<b>416</b>	<b>89</b>	<b>489</b>	<b>483</b>	<b>6</b>	<b>2</b>	<b>2</b>	<b>—</b>	<b>485</b>
<b>Castelnuovo Calcea</b> .....	<b>823</b>	<b>444</b>	<b>2 054</b>	<b>2 051</b>	<b>3</b>	<b>58</b>	<b>43</b>	<b>15</b>	<b>2 109</b>
Castelnuovo Calcea ...		427	1 970	1 967	3	58	43	15	2 025
Opessina .....		17	84	84	—	—	—	—	84
<b>Castelnuovo d' Asti</b> .....	<b>1 752</b>	<b>778</b>	<b>3 141</b>	<b>3 075</b>	<b>66</b>	<b>309</b>	<b>205</b>	<b>104</b>	<b>3 384</b>
Castelnuovo d'Asti....		484	1 861	1 814	47	206	145	61	2 020
Morialdo .....		111	484	479	5	29	20	9	508
Ranello .....		57	270	257	13	29	15	14	286
Bardella .....		81	346	346	—	24	19	5	370
Nevissano .....		45	180	179	1	21	6	15	200
<b>Castiglione d' Asti</b> .....	<b>318</b>	<b>192</b>	<b>884</b>	<b>878</b>	<b>6</b>	<b>7</b>	<b>6</b>	<b>1</b>	<b>885</b>
<b>Cellarengo</b> .....	<b>1056</b>	<b>137</b>	<b>726</b>	<b>722</b>	<b>4</b>	<b>40</b>	<b>29</b>	<b>11</b>	<b>762</b>
<b>Celle Enomondo</b> .....	<b>565</b>	<b>200</b>	<b>911</b>	<b>902</b>	<b>9</b>	<b>34</b>	<b>30</b>	<b>4</b>	<b>936</b>
Celle Enomondo.....		165	754	745	9	23	20	3	768
Merlazza .....		35	157	157	—	11	10	1	168
<b>Cerreto d' Asti</b> .....	<b>398</b>	<b>147</b>	<b>630</b>	<b>630</b>	<b>—</b>	<b>44</b>	<b>31</b>	<b>13</b>	<b>674</b>
<b>Chiusano d' Asti</b> .....	<b>223</b>	<b>132</b>	<b>494</b>	<b>485</b>	<b>9</b>	<b>33</b>	<b>23</b>	<b>10</b>	<b>518</b>
<b>Cinaglio</b> .....	<b>613</b>	<b>265</b>	<b>1 234</b>	<b>1 230</b>	<b>4</b>	<b>92</b>	<b>52</b>	<b>40</b>	<b>1 322</b>
Cinaglio .....		207	942	939	3	80	41	39	1 019
Montegrosso .....		58	292	291	1	12	11	1	303
<b>Cisterna d' Asti</b> .....	<b>1 125</b>	<b>525</b>	<b>2 307</b>	<b>2 577</b>	<b>30</b>	<b>128</b>	<b>115</b>	<b>13</b>	<b>2 705</b>
Cisterna d'Asti .....		296	1 422	1 403	19	72	72	—	1 475
San Matteo.....		165	813	809	4	48	35	13	857
Gherba .....		64	372	365	7	8	8	—	373
<b>Coazzolo</b> .....	<b>432</b>	<b>112</b>	<b>571</b>	<b>565</b>	<b>6</b>	<b>26</b>	<b>23</b>	<b>3</b>	<b>591</b>
<b>Cocconato</b> .....	<b>1 691</b>	<b>609</b>	<b>2 341</b>	<b>2 310</b>	<b>31</b>	<b>133</b>	<b>118</b>	<b>15</b>	<b>2 443</b>
Cocconato .....		339	1 132	1 113	19	88	81	7	1 201
Bonvino .....		49	192	191	1	2	2	—	193
Vastapaglia .....		25	116	116	—	7	7	—	123
Gesso .....		16	57	57	—	3	2	1	60
Bauchieri .....		24	103	97	6	6	4	2	103
Maroero .....		43	190	190	—	5	4	1	195
Tuffo .....		75	362	360	2	14	13	1	374
Cocconito .....		38	189	186	3	8	5	3	194



Segue : TAVOLA I.

Asti (Circondario).

COMUNI e Frazioni di censimento	Superficie del territorio comunale Ettari	Famiglie e Con- vivenze	Popolazione presente (di fatto)			Popolazione temporaneamente assente			Popola- zione residente (legale)
			in complesso	con dimora		in com- plesso	che si trovava		
				abituale	occasio- nale		in altri Comuni del Regno	al- l'estero	
<b>Corsione</b> .....	<b>516</b>	<b>140</b>	<b>578</b>	<b>569</b>	<b>9</b>	<b>29</b>	<b>29</b>	—	<b>598</b>
<b>Cortandone</b> .....	<b>487</b>	<b>129</b>	<b>616</b>	<b>611</b>	<b>5</b>	<b>15</b>	<b>15</b>	—	<b>626</b>
<b>Cortanze</b> .....	<b>459</b>	<b>178</b>	<b>654</b>	<b>644</b>	<b>10</b>	<b>60</b>	<b>53</b>	<b>7</b>	<b>704</b>
<b>Cortazzone</b> .....	<b>1 090</b>	<b>348</b>	<b>1 544</b>	<b>1 534</b>	<b>10</b>	<b>56</b>	<b>56</b>	—	<b>1 590</b>
<b>Cossombrato</b> .....	<b>648</b>	<b>228</b>	<b>884</b>	<b>873</b>	<b>11</b>	<b>85</b>	<b>38</b>	<b>47</b>	<b>958</b>
Cossombrato .....		107	414	404	10	41	30	11	445
Madonna .....		121	470	469	1	44	8	36	513
<b>Costigliole d' Asti</b> .....	<b>3 691</b>	<b>1 748</b>	<b>8 272</b>	<b>8 237</b>	<b>35</b>	<b>267</b>	<b>215</b>	<b>52</b>	<b>8 504</b>
Costigliole d' Asti .....		382	1 636	1 615	21	91	82	9	1 706
San Carlo .....		120	517	516	1	19	13	6	535
San Michele .....		135	756	754	2	26	16	10	780
Loreto .....		156	717	716	1	27	16	11	743
Annunziata .....		150	805	803	2	19	19	—	822
Sant' Anna .....		199	925	922	3	20	16	4	942
Santa Margherita .....		143	706	704	2	6	5	1	710
Motta .....		166	844	843	1	18	10	8	861
Boglietto .....		169	743	742	1	30	27	3	772
Bionzo .....		128	623	622	1	11	11	—	633
<b>Dusino</b> .....	<b>696</b>	<b>212</b>	<b>899</b>	<b>886</b>	<b>13</b>	<b>47</b>	<b>42</b>	<b>5</b>	<b>933</b>
Dusino .....		125	540	533	7	35	30	5	568
Goria .....		87	359	353	6	12	12	—	365
<b>Ferrere</b> .....	<b>1 355</b>	<b>459</b>	<b>2 160</b>	<b>2 145</b>	<b>15</b>	<b>111</b>	<b>108</b>	<b>3</b>	<b>2 256</b>
Ferrere .....		94	317	315	2	18	18	—	333
San Defendente .....		67	329	328	1	12	12	—	340
San Giuseppe .....		87	424	424	—	23	22	1	447
San Secondo .....		67	342	337	5	26	24	2	363
Sant' Antonio .....		45	270	268	2	7	7	—	275
Rocca .....		57	280	277	3	15	15	—	292
San Grato .....		42	198	196	2	10	10	—	206
<b>Frinco</b> .....	<b>727</b>	<b>317</b>	<b>1 371</b>	<b>1 364</b>	<b>7</b>	<b>32</b>	<b>16</b>	<b>16</b>	<b>1 396</b>
Frinco .....		172	688	687	1	15	9	6	702
San Defendente .....		60	313	312	1	2	1	1	314
Rampone .....		85	370	365	5	15	6	9	380
<b>Isola d' Asti</b> .....	<b>1 344</b>	<b>642</b>	<b>2 740</b>	<b>2 694</b>	<b>46</b>	<b>149</b>	<b>101</b>	<b>48</b>	<b>2 843</b>
Isola d' Asti .....		132	499	490	9	52	29	23	542
Piano .....		294	1 190	1 180	10	57	46	11	1 237
Repergo .....		116	558	534	24	22	9	13	556
Moncarone .....		100	493	490	3	18	17	1	508

Segue: TAVOLA I.

Asti (Circondario).

COMUNI o Frazioni di censimento	Superficie del territorio comunale Ettari	Famiglie e Con- vivenze	Popolazione presente (di fatto)			Popolazione temporaneamente assente			Popola- zione residente (legale)
			in complesso	con dimora		in com- plesso	che si trovava		
				abituale	occasio- nale		in altri Comuni del Regno	al- l'estero	
<b>Maretto</b> .....	<b>469</b>	<b>142</b>	<b>700</b>	<b>699</b>	<b>1</b>	<b>7</b>	<b>6</b>	<b>1</b>	<b>706</b>
Maretto .....		57	245	245	—	7	6	1	252
Serra Gorio .....		43	216	215	1	—	—	—	215
Serra Campia .....		24	144	144	—	—	—	—	144
Barbone .....		18	95	95	—	—	—	—	95
<b>Marmorito</b> .....	<b>528</b>	<b>133</b>	<b>582</b>	<b>577</b>	<b>5</b>	<b>15</b>	<b>15</b>	<b>—</b>	<b>592</b>
Marmorito .....		98	427	425	2	14	14	—	439
Airali .....		35	155	152	3	1	1	—	153
<b>Moasca</b> .....	<b>403</b>	<b>170</b>	<b>904</b>	<b>886</b>	<b>18</b>	<b>24</b>	<b>11</b>	<b>13</b>	<b>910</b>
<b>Mombercelli</b> .....	<b>1 424</b>	<b>328</b>	<b>3 694</b>	<b>3 679</b>	<b>15</b>	<b>424</b>	<b>190</b>	<b>234</b>	<b>4 103</b>
Mombercelli .....		416	1 745	1 732	13	240	130	110	1 972
Piana .....		106	467	467	—	74	28	46	541
Laioli .....		71	348	346	2	26	9	17	372
Variala .....		101	505	505	—	55	14	41	560
Tocco .....		134	629	629	—	29	9	20	658
<b>Monale</b> .....	<b>976</b>	<b>262</b>	<b>1 117</b>	<b>1 102</b>	<b>15</b>	<b>57</b>	<b>41</b>	<b>16</b>	<b>1 159</b>
<b>Moncucco Torinese</b> .....	<b>1 451</b>	<b>380</b>	<b>1 574</b>	<b>1 525</b>	<b>49</b>	<b>84</b>	<b>53</b>	<b>31</b>	<b>1 609</b>
Moncucco Torinese .....		319	1 258	1 228	30	79	48	31	1 307
San Giorgio di Ver- gnano .....		61	316	297	19	5	5	—	302
<b>Mondonio</b> .....	<b>420</b>	<b>115</b>	<b>452</b>	<b>450</b>	<b>2</b>	<b>12</b>	<b>6</b>	<b>6</b>	<b>462</b>
<b>Mongardino</b> .....	<b>673</b>	<b>392</b>	<b>1 690</b>	<b>1 686</b>	<b>4</b>	<b>111</b>	<b>54</b>	<b>57</b>	<b>1 797</b>
<b>Montafia</b> .....	<b>1 119</b>	<b>325</b>	<b>1 289</b>	<b>1 283</b>	<b>6</b>	<b>72</b>	<b>65</b>	<b>7</b>	<b>1 355</b>
<b>Montaldo Scarampi</b> .....	<b>651</b>	<b>375</b>	<b>1 640</b>	<b>1 635</b>	<b>5</b>	<b>117</b>	<b>63</b>	<b>54</b>	<b>1 752</b>
Montaldo Scarampi .....		297	1 263	1 260	3	95	51	44	1 355
Forni .....		78	377	375	2	22	12	10	397
<b>Montechiaro d' Asti</b> .....	<b>969</b>	<b>489</b>	<b>1 709</b>	<b>1 649</b>	<b>60</b>	<b>215</b>	<b>152</b>	<b>63</b>	<b>1 864</b>
<b>Montegrosso d' Asti</b> .....	<b>1 601</b>	<b>852</b>	<b>3 856</b>	<b>3 808</b>	<b>48</b>	<b>197</b>	<b>139</b>	<b>58</b>	<b>4 005</b>
Montegrosso d' Asti .....		549	2 323	2 279	44	120	82	38	2 399
Vallumida .....		87	465	464	1	7	6	1	471
Santo Stefano .....		216	1 068	1 065	3	70	51	19	1 135
<b>Moransengo</b> .....	<b>525</b>	<b>121</b>	<b>516</b>	<b>512</b>	<b>4</b>	<b>27</b>	<b>24</b>	<b>3</b>	<b>539</b>
Moransengo .....		41	139	138	1	8	8	—	146
Gerbole .....		44	201	199	2	9	9	—	208
Castello .....		36	176	175	1	10	7	3	185

Segue: TAVOLA I.

Asti (Circondario)

COMUNI e Frazioni di censimento	Superficie del territorio comunale Ettari	Famiglie e Con- vivenze	Popolazione presente (di fatto)			Popolazione temporaneamente assente			Popola- zione residente (legale)
			in complesso	con dimora		in com- plesso	che si trovava		
				abituale	occasio- nale		in altri Comuni del Regno	al- l'estero	
<b>Passerano</b> .....	<b>477</b>	<b>152</b>	<b>579</b>	<b>572</b>	<b>7</b>	<b>36</b>	<b>24</b>	<b>12</b>	<b>608</b>
<b>Piea</b> .....	<b>873</b>	<b>287</b>	<b>1 236</b>	<b>1 223</b>	<b>13</b>	<b>46</b>	<b>41</b>	<b>5</b>	<b>1 269</b>
<b>Pino d' Asti</b> .....	<b>424</b>	<b>140</b>	<b>519</b>	<b>506</b>	<b>13</b>	<b>13</b>	<b>11</b>	<b>2</b>	<b>519</b>
<b>Piovà</b> .....	<b>881</b>	<b>285</b>	<b>962</b>	<b>958</b>	<b>4</b>	<b>100</b>	<b>63</b>	<b>37</b>	<b>1 058</b>
<b>Portacomaro</b> .....	<b>1 175</b>	<b>653</b>	<b>2 659</b>	<b>2 632</b>	<b>27</b>	<b>119</b>	<b>100</b>	<b>19</b>	<b>2 751</b>
Portacomaro .....		522	2 061	2 053	8	93	82	11	2 146
Migliandolo .....		131	598	579	19	26	18	8	605
<b>Primeglio Schierano</b> .....	<b>371</b>	<b>117</b>	<b>451</b>	<b>450</b>	<b>1</b>	<b>52</b>	<b>24</b>	<b>28</b>	<b>502</b>
Primeglio .....		51	218	217	1	25	16	9	242
Schierano .....		66	233	233	—	27	8	19	260
<b>Revigliasco d' Asti</b> .....	<b>958</b>	<b>278</b>	<b>1 228</b>	<b>1 215</b>	<b>13</b>	<b>71</b>	<b>45</b>	<b>26</b>	<b>1 286</b>
<b>Roatto</b> .....	<b>657</b>	<b>169</b>	<b>814</b>	<b>796</b>	<b>18</b>	<b>39</b>	<b>39</b>	<b>—</b>	<b>835</b>
Roatto .....		100	461	454	7	25	25	—	479
Valle Reale .....		37	180	175	5	9	9	—	184
Rossi .....		32	173	167	6	5	5	—	172
<b>Robella</b> .....	<b>1 185</b>	<b>289</b>	<b>1 257</b>	<b>1 254</b>	<b>3</b>	<b>112</b>	<b>77</b>	<b>35</b>	<b>1 366</b>
Robella .....		134	562	559	3	57	47	10	616
Cortiglione .....		155	695	695	—	55	30	25	750
<b>Rocca d' Arazzo</b> .....	<b>1 271</b>	<b>578</b>	<b>2 430</b>	<b>2 420</b>	<b>10</b>	<b>216</b>	<b>162</b>	<b>54</b>	<b>2 636</b>
Rocca d' Arazzo .....		255	1 030	1 028	2	103	72	31	1 131
Santa Caterina .....		158	622	620	2	26	18	8	646
San Carlo .....		98	493	490	3	74	64	10	564
Sant' Anna .....		67	285	282	3	13	8	5	295
<b>Rocchetta Tanaro</b> .....	<b>1 555</b>	<b>747</b>	<b>3 146</b>	<b>3 135</b>	<b>11</b>	<b>165</b>	<b>127</b>	<b>38</b>	<b>3 300</b>
Rocchetta Tanaro .....		528	2 146	2 140	6	140	112	28	2 280
Cornalea .....		89	416	416	—	10	3	7	426
Sant' Emiliano .....		49	218	218	—	8	6	2	226
Possavina .....		81	366	361	5	7	6	1	368
<b>San Damiano d' Asti</b> .....	<b>4 814</b>	<b>2 028</b>	<b>8 944</b>	<b>8 873</b>	<b>71</b>	<b>257</b>	<b>212</b>	<b>45</b>	<b>9 130</b>
San Damiano d' Asti .....		757	2 617	2 590	27	132	99	33	2 722
Stizza .....		42	234	226	8	2	2	—	228
Lavezzole .....		71	355	347	8	4	4	—	351
San Luigi .....		54	295	294	1	5	2	3	299
Ripalda .....		52	236	235	1	7	7	—	242
Serra dei Costa .....		29	122	121	1	1	—	1	122

Segue : TAVOLA I.

Asti (Circondario).

COMUNI e Frazioni di censimento	Superficie del territorio comunale Ettari	Famiglie e Con- vivenze	Popolazione presente (di fatto)			Popolazione temporaneamente assente			Popola- zione residente (legale)
			in complesso	con dimora		in com- plesso	che si trovava		
				abituale	occasio- nale		in altri Comuni del Regno	al- l'estero	
Segue : <i>San Damiano d'Asti</i>									
Valdoira .....		54	269	258	11	7	7	—	265
Torrazzo .....		76	341	341	—	8	7	1	349
Valmolina .....		52	267	259	8	5	3	2	264
Vascagliana .....		107	575	575	—	12	9	3	587
Gorzano .....		177	813	809	4	42	42	—	851
Valzeglio .....		42	230	230	—	4	4	—	234
San Pietro .....		172	854	854	—	14	13	1	868
Castelnuovo .....		171	811	811	—	6	6	—	817
San Grato .....		50	266	266	—	1	1	—	267
San Giacomo .....		74	376	374	2	1	—	1	375
Martinetta .....		48	283	283	—	6	6	—	289
<b>San Martino Alfieri .....</b>	<b>705</b>	<b>293</b>	<b>1 281</b>	<b>1 260</b>	<b>21</b>	<b>43</b>	<b>25</b>	<b>18</b>	<b>1 303</b>
San Martino Alfieri.....		98	363	354	9	15	11	4	369
Ripasso .....		8	41	40	1	—	—	—	40
Casà .....		30	138	136	2	9	1	8	145
Rollini .....		11	51	50	1	2	—	2	52
Marelli .....		21	99	96	3	6	5	1	102
Firano .....		22	109	106	3	1	1	—	107
Fagnani .....		28	153	152	1	3	2	1	155
Pero .....		16	67	67	—	1	1	—	68
Quaglia .....		15	76	76	—	—	—	—	76
Saracchi .....		44	184	183	1	6	4	2	189
<b>San Marzano Oliveto.....</b>	<b>977</b>	<b>449</b>	<b>2 002</b>	<b>1 989</b>	<b>13</b>	<b>65</b>	<b>54</b>	<b>11</b>	<b>2 054</b>
San Marzano Oliveto...		131	448	447	1	23	18	5	470
Saline .....		98	455	453	2	9	7	2	462
Asinari .....		73	370	370	—	7	7	—	377
Leiso .....		65	350	344	6	15	12	3	359
Italiana .....		82	379	375	4	11	10	1	386
<b>San Marzanotto .....</b>	<b>684</b>	<b>302</b>	<b>1 238</b>	<b>1 237</b>	<b>1</b>	<b>61</b>	<b>36</b>	<b>25</b>	<b>1 298</b>
<b>San Michele d' Asti .....</b>	<b>567</b>	<b>128</b>	<b>533</b>	<b>524</b>	<b>9</b>	<b>31</b>	<b>25</b>	<b>6</b>	<b>555</b>
<b>San Paolo della Valle ...</b>	<b>704</b>	<b>215</b>	<b>883</b>	<b>879</b>	<b>4</b>	<b>26</b>	<b>25</b>	<b>1</b>	<b>905</b>
<b>Scurzolengo .....</b>	<b>549</b>	<b>376</b>	<b>1 436</b>	<b>1 423</b>	<b>13</b>	<b>90</b>	<b>76</b>	<b>14</b>	<b>1 513</b>
<b>Serravalle d' Asti .....</b>	<b>576</b>	<b>183</b>	<b>835</b>	<b>822</b>	<b>13</b>	<b>25</b>	<b>24</b>	<b>1</b>	<b>847</b>
<b>Sessant .....</b>	<b>694</b>	<b>242</b>	<b>1 179</b>	<b>1 171</b>	<b>8</b>	<b>46</b>	<b>35</b>	<b>11</b>	<b>1 217</b>
Sessant .....		95	387	383	4	26	19	7	409
San Grato .....		86	458	456	2	16	13	3	472
Baciglio.....		61	334	332	2	4	3	1	336

Segue : TAVOLA I.

Asti (Circondario).

COMUNI e Frazioni di censimento	Superficie del territorio comunale Ettari	Famiglie e Con- vivenze	Popolazione presente (di fatto)			Popolazione temporaneamente assente			Popola- zione residente (legale)
			in complesso	con dimora		in com- plesso	che si trovava		
				abituale	occasio- nale		in altri Comuni del Regno	al- l'estero	
Settime .....	640	252	920	917	3	107	98	9	1 024
Soglio .....	323	103	440	435	5	3	3	—	438
Solbrito .....	447	77	303	303	—	13	13	—	316
Tigliole .....	1 567	709	3 071	3 063	8	125	122	3	3 188
Tigliole .....		170	695	694	1	25	25	—	719
Pratomorone .....		180	799	795	4	62	60	2	857
San Carlo .....		164	694	693	1	8	8	—	701
Pocola .....		100	439	439	—	19	18	1	458
Valperosa .....		95	444	442	2	11	11	—	453
Tonengo .....	547	93	412	410	2	30	16	14	440
Vaglierano .....	277	83	383	383	—	10	5	5	393
Valfenera .....	2 267	531	2 503	2 503	—	90	73	17	2 593
Viale .....	418	182	752	749	3	19	11	8	768
Vigliano d' Asti .....	681	318	1 361	1 336	25	19	15	4	1 355
Villafranca d' Asti .....	1 225	537	2 221	2 213	8	60	60	—	2 273
Villafranca d' Asti .....		276	1 032	1 027	5	41	41	—	1 068
Taverne .....		72	314	313	1	2	2	—	315
San Grato .....		161	723	721	2	14	14	—	735
Sant'Antonio .....		28	152	152	—	3	3	—	155
Villanuova d' Asti .....	4 279	717	3 066	3 053	13	100	94	6	3 153
Villanuova d' Asti .....		570	2 471	2 459	12	78	74	4	2 537
Savi .....		147	595	594	1	22	20	2	616
Villa San Secondo .....	444	259	942	940	2	18	14	4	958
Vinchio .....	864	373	1 729	1 726	3	98	76	22	1 824
Vinchio .....		280	1 292	1 289	3	64	53	11	1 353
Noche .....		93	437	437	—	34	23	11	471
Circondario di Asti .....	97 447	42 721	182 121	179 698	2 423	8 276	6 384	1 892	187 974

Segue : TAVOLA I.

**Casale Monferrato (Circondario).**

COMUNI e Frazioni di censimento	Superficie del territorio comunale Ettari	Famiglie e Con- vivenze	Popolazione presente (di fatto)			Popolazione temporaneamente assente			Popola- zione residente (legale)
			in complesso	con dimora		in com- plesso	che si trovava		
				abituale	occasio- nale		in altri Comuni del Regno	al- l'estero	

CIRCONDARIO DI CASALE MONFERRATO.

<b>Alfiano Natta</b> .....	<b>1 111</b>	<b>391</b>	<b>1 652</b>	<b>1 641</b>	<b>11</b>	<b>64</b>	<b>63</b>	<b>1</b>	<b>1 705</b>
Alfiano Natta.....		185	799	790	9	30	30	—	820
Casarello .....		76	295	294	1	13	13	—	307
Sanico .....		130	558	557	1	21	20	1	578
<b>Altavilla Monferrato</b> .....	<b>1 121</b>	<b>403</b>	<b>1 662</b>	<b>1 639</b>	<b>23</b>	<b>63</b>	<b>57</b>	<b>6</b>	<b>1 702</b>
Altavilla Monferrato...		269	1 059	1 052	7	38	35	3	1 090
Franchini .....		134	603	587	16	25	22	3	612
<b>Balzola</b> .....	<b>1 611</b>	<b>816</b>	<b>2 798</b>	<b>2 789</b>	<b>9</b>	<b>100</b>	<b>90</b>	<b>10</b>	<b>2 889</b>
<b>Borgo San Martino</b> .....	<b>988</b>	<b>389</b>	<b>1 902</b>	<b>1 681</b>	<b>221</b>	<b>36</b>	<b>36</b>	<b>—</b>	<b>1 717</b>
<b>Bozzole</b> .....	<b>843</b>	<b>197</b>	<b>598</b>	<b>590</b>	<b>8</b>	<b>18</b>	<b>18</b>	<b>—</b>	<b>608</b>
<b>Brusaschetto</b> .....	<b>222</b>	<b>106</b>	<b>444</b>	<b>442</b>	<b>2</b>	<b>15</b>	<b>15</b>	<b>—</b>	<b>457</b>
<b>Calliano</b> .....	<b>1 730</b>	<b>736</b>	<b>2 828</b>	<b>2 814</b>	<b>14</b>	<b>196</b>	<b>83</b>	<b>113</b>	<b>3 010</b>
Calliano .....		553	2 001	1 996	5	157	69	88	2 153
San Desiderio.....		122	549	541	8	15	7	8	556
Perrona .....		61	278	277	1	24	7	17	301
<b>Camagna</b> .....	<b>895</b>	<b>477</b>	<b>2 015</b>	<b>2 010</b>	<b>5</b>	<b>97</b>	<b>76</b>	<b>21</b>	<b>2 107</b>
<b>Camino</b> .....	<b>844</b>	<b>285</b>	<b>1 110</b>	<b>1 093</b>	<b>17</b>	<b>36</b>	<b>33</b>	<b>3</b>	<b>1 129</b>
Camino .....		54	218	210	8	6	6	—	216
Cornale .....		132	492	488	4	23	20	3	511
Villanova .....		30	117	115	2	3	3	—	118
Zizano .....		23	114	111	3	—	—	—	111
Luparia .....		46	169	169	—	4	4	—	173
<b>Casale Monferrato</b> .....	<b>8 692</b>	<b>8 923</b>	<b>34 253</b>	<b>33 065</b>	<b>1 188</b>	<b>1 262</b>	<b>993</b>	<b>269</b>	<b>34 327</b>
Casale Monferrato .....		5 764	21 050	19 900	1 150	880	741	139	20 780
Nostra Signora del Tem- pio .....		293	1 380	1 380	—	21	18	3	1 401
Ronzone .....		642	2 664	2 650	14	86	62	24	2 736
San Germano .....		498	2 097	2 090	7	50	36	14	2 140
Torcello .....		189	911	906	5	19	18	1	925
Popolo .....		984	3 809	3 801	8	117	63	54	3 918
Terranova .....		411	1 687	1 683	4	63	35	28	1 746
Roncaglia .....		142	655	655	—	26	20	6	681
<b>Casorzo</b> .....	<b>1 277</b>	<b>566</b>	<b>2 147</b>	<b>2 140</b>	<b>7</b>	<b>53</b>	<b>21</b>	<b>32</b>	<b>2 193</b>
<b>Castagnole Monferrato</b> ...	<b>1 733</b>	<b>646</b>	<b>2 678</b>	<b>2 667</b>	<b>11</b>	<b>107</b>	<b>80</b>	<b>27</b>	<b>2 774</b>
Castagnole Monferrato		578	2 368	2 358	10	96	73	23	2 454
Valenzani .....		68	310	309	1	11	7	4	320

Segue : TAVOLA I.

**Casale Monferrato (Circondario).**

COMUNI e Frazioni di censimento	Superficie del territorio comunale Ettari	Famiglie e Con- vivenze	Popolazione presente (di fatto)			Popolazione temporaneamente assente			Popola- zione residente (legale)
			in complesso	con dimora		in com- plesso	che si trovava		
				abituale	occasio- nale		in altri Comuni del Regno	al- l'estero	
<b>Castelletto Merli</b> .....	<b>1 195</b>	<b>387</b>	<b>1 788</b>	<b>1 709</b>	<b>79</b>	<b>76</b>	<b>49</b>	<b>27</b>	<b>1 785</b>
Perno Superiore .....		30	129	124	5	4	3	1	128
Perno Inferiore .....		33	155	153	2	6	6	—	159
Guazzolo .....		99	427	423	4	19	17	2	442
Cosso .....		35	186	182	4	4	4	—	186
Costamezzana .....		17	79	77	2	—	—	—	77
Terfangato .....		27	132	112	20	2	1	1	114
Terfengo .....		7	41	41	—	1	—	1	42
Casalino .....		48	228	220	8	26	6	20	246
Godio .....		30	135	128	7	3	2	1	131
Sogliano .....		25	119	92	27	3	3	—	95
Santa Maria .....		36	157	157	—	8	7	1	165
<b>Castel San Pietro Monfer- rato</b> .....	<b>744</b>	<b>283</b>	<b>1 184</b>	<b>1 177</b>	<b>7</b>	<b>87</b>	<b>78</b>	<b>9</b>	<b>1 264</b>
Castel San Pietro Mon- ferrato. ....		161	653	648	5	63	56	7	711
Rocca delle Donne....		39	150	149	1	6	6	—	155
Isolengo .....		48	217	216	1	13	12	1	229
Piazzano .....		35	164	164	—	5	4	1	169
<b>Castelvero d' Asti</b> .....	<b>232</b>	<b>56</b>	<b>233</b>	<b>227</b>	<b>6</b>	<b>8</b>	<b>7</b>	<b>1</b>	<b>235</b>
<b>Cella Monte</b> .....	<b>587</b>	<b>259</b>	<b>1 216</b>	<b>1 205</b>	<b>11</b>	<b>20</b>	<b>19</b>	<b>1</b>	<b>1 225</b>
Cella Monte.....		186	856	850	6	18	17	1	868
Coppi .....		73	360	355	5	2	2	—	357
<b>Cereseto</b> .....	<b>1 073</b>	<b>329</b>	<b>1 310</b>	<b>1 307</b>	<b>3</b>	<b>33</b>	<b>31</b>	<b>2</b>	<b>1 340</b>
<b>Cerrina</b> .....	<b>1 097</b>	<b>324</b>	<b>1 258</b>	<b>1 243</b>	<b>15</b>	<b>139</b>	<b>91</b>	<b>48</b>	<b>1 382</b>
Cerrina .....		80	287	284	3	26	19	7	310
Valle .....		93	335	332	3	56	41	15	388
Montaldo .....		76	332	324	8	33	18	15	357
Blengi .....		43	167	166	1	18	9	9	184
Bolli .....		32	137	137	—	6	4	2	143
<b>Colcavagno</b> .....	<b>280</b>	<b>104</b>	<b>452</b>	<b>443</b>	<b>9</b>	<b>8</b>	<b>8</b>	<b>—</b>	<b>451</b>
<b>Coniolo</b> .....	<b>956</b>	<b>247</b>	<b>997</b>	<b>980</b>	<b>17</b>	<b>39</b>	<b>35</b>	<b>4</b>	<b>1 019</b>
Coniolo .....		174	709	701	8	29	26	3	730
Coniolo Basso.....		73	288	279	9	10	9	1	289
<b>Conzano</b> .....	<b>1 158</b>	<b>397</b>	<b>1 667</b>	<b>1 654</b>	<b>13</b>	<b>84</b>	<b>29</b>	<b>55</b>	<b>1 738</b>
Conzano .....		269	1 095	1 093	2	60	24	36	1 153
San Maurizio .....		128	572	561	11	24	5	19	585

Segue : TAVOLA I.

Casale Monferrato (Circondario).

COMUNI e Frazioni di censimento	Superficie del territorio comunale Ettari	Famiglie e Con- vivenze	Popolazione presente (di fatto)			Popolazione temporaneamente assente			Popola- zione residente (legale)
			in complesso	con dimora		in com- plesso	che si trovava		
				abituale	occasio- nale		in altri Comuni del Regno	al- l'estero	
<b>Corterano</b> .....	<b>255</b>	<b>55</b>	<b>245</b>	<b>244</b>	<b>1</b>	<b>29</b>	<b>22</b>	<b>7</b>	<b>273</b>
<b>Cuccaro Monferrato</b> .....	<b>549</b>	<b>283</b>	<b>1 205</b>	<b>1 197</b>	<b>8</b>	<b>45</b>	<b>35</b>	<b>10</b>	<b>1 242</b>
<b>Cunico</b> .....	<b>675</b>	<b>256</b>	<b>972</b>	<b>970</b>	<b>2</b>	<b>48</b>	<b>25</b>	<b>23</b>	<b>1 018</b>
Cunico .....		216	805	803	2	38	20	18	841
Vallera .....		40	167	167	—	10	5	5	177
<b>Frassinello Monferrato</b> .....	<b>890</b>	<b>322</b>	<b>1 379</b>	<b>1 369</b>	<b>10</b>	<b>47</b>	<b>35</b>	<b>12</b>	<b>1 416</b>
<b>Frassineto Po</b> .....	<b>2 896</b>	<b>534</b>	<b>1 974</b>	<b>1 972</b>	<b>2</b>	<b>37</b>	<b>35</b>	<b>2</b>	<b>2 009</b>
<b>Fubine</b> .....	<b>2 569</b>	<b>841</b>	<b>3 249</b>	<b>3 242</b>	<b>7</b>	<b>628</b>	<b>82</b>	<b>546</b>	<b>3 870</b>
<b>Gabiano</b> .....	<b>1 637</b>	<b>537</b>	<b>2 111</b>	<b>2 107</b>	<b>4</b>	<b>49</b>	<b>48</b>	<b>1</b>	<b>2 156</b>
Gabiano .....		163	626	626	—	6	6	—	632
Cantavenna .....		188	710	709	1	26	25	1	735
Sessana .....		104	436	436	—	4	4	—	440
Sant'Aurelio .....		82	339	336	3	13	13	—	349
<b>Giarole</b> .....	<b>548</b>	<b>252</b>	<b>970</b>	<b>957</b>	<b>13</b>	<b>70</b>	<b>58</b>	<b>12</b>	<b>1 027</b>
<b>Grana</b> .....	<b>584</b>	<b>456</b>	<b>1 799</b>	<b>1 794</b>	<b>5</b>	<b>122</b>	<b>85</b>	<b>37</b>	<b>1 916</b>
<b>Grazzano Monferrato</b> .....	<b>1 057</b>	<b>434</b>	<b>1 751</b>	<b>1 716</b>	<b>35</b>	<b>57</b>	<b>51</b>	<b>6</b>	<b>1 773</b>
<b>Mirabello Monferrato</b> .....	<b>1 465</b>	<b>694</b>	<b>2 743</b>	<b>2 736</b>	<b>7</b>	<b>208</b>	<b>178</b>	<b>30</b>	<b>2 944</b>
<b>Mombello Monferrato</b> .....	<b>1 885</b>	<b>645</b>	<b>2 803</b>	<b>2 794</b>	<b>9</b>	<b>209</b>	<b>161</b>	<b>48</b>	<b>3 003</b>
Mombello Monferrato .....		132	576	569	7	47	42	5	616
Pozzengo .....		208	850	850	—	84	65	19	934
Flengo .....		127	618	616	2	22	21	1	638
Morsingo .....		86	399	399	—	6	5	1	405
Casalino .....		92	360	360	—	50	28	22	410
<b>Moncalvo</b> .....	<b>1 782</b>	<b>1 156</b>	<b>4 418</b>	<b>4 253</b>	<b>165</b>	<b>99</b>	<b>79</b>	<b>20</b>	<b>4 352</b>
Moncalvo .....		943	3 479	3 319	160	89	73	16	3 408
Castellino .....		73	332	332	—	2	—	2	334
Santa Maria .....		140	607	602	5	8	6	2	610
<b>Moncestino</b> .....	<b>719</b>	<b>172</b>	<b>650</b>	<b>650</b>	<b>—</b>	<b>10</b>	<b>8</b>	<b>2</b>	<b>660</b>
Moncestino .....		82	310	310	—	6	4	2	316
Seminenga .....		41	165	165	—	4	4	—	169
Coggia .....		35	108	108	—	—	—	—	108
Cignaretto .....		14	67	67	—	—	—	—	67



Segue: TAVOLA I.

Casale Monferrato (Circondario).

COMUNI e Frazioni di censimento	Superficie del territorio comunale Ettari	Famiglie e Con- vivenze	Popolazione presente (di fatto)			Popolazione temporaneamente assente			Popola- zione residente (legale)
			in complesso	con dimora		in com- plesso	che si trovava		
				abituale	occasio- nale		in altri Comuni del Regno	al- l'estero	
<b>Montalero</b> .....	<b>509</b>	<b>127</b>	<b>534</b>	<b>529</b>	<b>5</b>	<b>55</b>	<b>20</b>	<b>35</b>	<b>584</b>
Montalero .....		53	209	206	3	29	8	21	235
Piancerreto .....		46	222	221	1	8	6	2	229
Rifredda .....		28	103	102	1	18	6	12	120
<b>Montemagno</b> .....	<b>1 821</b>	<b>748</b>	<b>3 120</b>	<b>3 091</b>	<b>29</b>	<b>76</b>	<b>67</b>	<b>9</b>	<b>3 167</b>
Montemagno .....		542	2 178	2 149	29	67	58	9	2 216
San Carlo .....		36	146	146	—	1	1	—	147
Santo Stefano .....		170	796	796	—	8	8	—	804
<b>Montiglio</b> .....	<b>1 792</b>	<b>651</b>	<b>2 663</b>	<b>2 662</b>	<b>1</b>	<b>184</b>	<b>142</b>	<b>42</b>	<b>2 846</b>
Montiglio .....		216	774	773	1	56	43	13	829
Corziagno .....		53	274	274	—	6	3	3	280
Albarengo .....		33	150	150	—	2	1	1	152
Ca' di Carlo .....		17	88	88	—	—	—	—	88
Rocca .....		28	114	114	—	6	2	4	120
Remorfengo .....		25	127	127	—	6	2	4	133
Carboneri .....		58	215	215	—	20	9	11	235
Banengo .....		65	316	316	—	21	18	3	337
San Giorgio .....		44	159	159	—	23	23	—	182
Sant'Anna .....		8	31	31	—	2	—	2	33
Pironda .....		22	77	77	—	7	7	—	84
Cortanieto .....		58	240	240	—	31	30	1	271
Stura .....		24	98	98	—	4	4	—	102
<b>Morano sul Po</b> .....	<b>1 791</b>	<b>910</b>	<b>3 008</b>	<b>2 982</b>	<b>26</b>	<b>111</b>	<b>59</b>	<b>52</b>	<b>3 093</b>
Morano sul Po .....		672	2 075	2 050	25	65	50	15	2 115
Pobbieto .....		38	179	179	—	3	2	1	182
Due Sture .....		200	754	753	1	43	7	36	796
<b>Murisengo</b> .....	<b>1 245</b>	<b>526</b>	<b>2 203</b>	<b>2 185</b>	<b>18</b>	<b>162</b>	<b>114</b>	<b>48</b>	<b>2 347</b>
<b>Occimiano</b> .....	<b>2 213</b>	<b>489</b>	<b>1 870</b>	<b>1 838</b>	<b>32</b>	<b>81</b>	<b>68</b>	<b>13</b>	<b>1 919</b>
<b>Odalengo Grande</b> .....	<b>1 590</b>	<b>360</b>	<b>1 464</b>	<b>1 442</b>	<b>22</b>	<b>58</b>	<b>55</b>	<b>3</b>	<b>1 500</b>
Odalengo Grande .....		70	293	284	9	15	14	1	299
Sant'Antonio .....		105	448	440	8	15	14	1	455
Vallestura .....		89	342	341	1	9	8	1	350
Cicengo .....		96	381	377	4	19	19	—	396
<b>Odalengo Piccolo</b> .....	<b>761</b>	<b>181</b>	<b>765</b>	<b>745</b>	<b>20</b>	<b>14</b>	<b>10</b>	<b>4</b>	<b>759</b>
Serra .....		90	367	347	20	12	8	4	359
Vicinato .....		91	398	398	—	2	2	—	400
<b>Olivola</b> .....	<b>282</b>	<b>100</b>	<b>452</b>	<b>448</b>	<b>4</b>	<b>15</b>	<b>15</b>	<b>—</b>	<b>463</b>

Segue: TAVOLA I.

**Casale Monferrato (Circondario).**

COMUNI e Frazioni di censimento	Superficie del territorio comunale Ettari	Famiglie e Con- vivenze	Popolazione presente (di fatto)			Popolazione temporaneamente assente			Popola- zione residente (legale)
			in complesso	con dimora		in com- plesso	che si trovava		
				abituale	occasio- nale		in altri Comuni del Regno	al- l'estero	
<b>Ottiglio</b> .....	<b>1 450</b>	<b>557</b>	<b>2 435</b>	<b>2 423</b>	<b>12</b>	<b>131</b>	<b>127</b>	<b>4</b>	<b>2 554</b>
Ottiglio .....		425	1 770	1 758	12	116	113	3	1 874
Moletto .....		36	196	196	—	5	5	—	201
Prera .....		55	243	243	—	8	8	—	251
Pelucchini .....		41	226	226	—	2	1	1	228
<b>Ozzano Monferrato</b> .....	<b>1 506</b>	<b>714</b>	<b>2 975</b>	<b>2 946</b>	<b>29</b>	<b>111</b>	<b>92</b>	<b>19</b>	<b>3 057</b>
Ozzano Monferrato.....		337	1 394	1 391	3	72	60	12	1 463
Lavello .....		283	1 124	1 098	26	23	16	7	1 121
Dionigi .....		94	457	457	—	16	16	—	473
<b>Penango</b> .....	<b>893</b>	<b>306</b>	<b>1 469</b>	<b>1 361</b>	<b>108</b>	<b>16</b>	<b>15</b>	<b>1</b>	<b>1 377</b>
Penango .....		159	823	715	108	12	11	1	727
Cioccaro .....		147	646	646	—	4	4	—	650
<b>Pomaro Monferrato</b> .....	<b>1 357</b>	<b>236</b>	<b>857</b>	<b>856</b>	<b>1</b>	<b>54</b>	<b>45</b>	<b>9</b>	<b>910</b>
<b>Pontestura</b> .....	<b>1 750</b>	<b>690</b>	<b>2 701</b>	<b>2 684</b>	<b>17</b>	<b>46</b>	<b>39</b>	<b>7</b>	<b>2 730</b>
<b>Ponzano Monferrato</b> .....	<b>798</b>	<b>165</b>	<b>761</b>	<b>752</b>	<b>9</b>	<b>13</b>	<b>9</b>	<b>4</b>	<b>765</b>
Ponzano Monferrato ...		61	264	261	3	4	3	1	265
Sottoripa .....		83	392	387	5	8	5	3	395
Ojetto .....		21	105	104	1	1	1	—	105
<b>Quarti</b> .....	<b>139</b>	<b>216</b>	<b>893</b>	<b>891</b>	<b>2</b>	<b>10</b>	<b>9</b>	<b>1</b>	<b>901</b>
<b>Rinco</b> .....	<b>264</b>	<b>67</b>	<b>321</b>	<b>321</b>	<b>—</b>	<b>10</b>	<b>10</b>	<b>—</b>	<b>331</b>
Rinco .....		39	194	194	—	5	5	—	199
Castelcebro .....		28	127	127	—	5	5	—	132
<b>Rosignano Monferrato</b> ...	<b>2 004</b>	<b>692</b>	<b>3 173</b>	<b>3 167</b>	<b>6</b>	<b>127</b>	<b>110</b>	<b>17</b>	<b>3 294</b>
Rosignano Monferrato .		294	1 286	1 284	2	49	45	4	1 333
San Martino .....		147	642	641	1	34	29	5	675
Stevani .....		79	411	411	—	8	8	—	419
Berroni .....		86	431	428	3	25	18	7	453
Colma .....		86	403	403	—	11	10	1	414
<b>Rosingo</b> .....	<b>153</b>	<b>38</b>	<b>207</b>	<b>207</b>	<b>—</b>	<b>9</b>	<b>7</b>	<b>2</b>	<b>216</b>
<b>Salabue</b> .....	<b>389</b>	<b>95</b>	<b>500</b>	<b>498</b>	<b>2</b>	<b>8</b>	<b>8</b>	<b>—</b>	<b>506</b>
<b>Sala Monferrato</b> .....	<b>743</b>	<b>304</b>	<b>1 395</b>	<b>1 393</b>	<b>2</b>	<b>31</b>	<b>26</b>	<b>5</b>	<b>1 424</b>
<b>San Giorgio Monferrato</b> ..	<b>702</b>	<b>383</b>	<b>1 654</b>	<b>1 619</b>	<b>35</b>	<b>37</b>	<b>20</b>	<b>17</b>	<b>1 656</b>
<b>Scandeluzza</b> .....	<b>327</b>	<b>107</b>	<b>443</b>	<b>440</b>	<b>3</b>	<b>16</b>	<b>16</b>	<b>—</b>	<b>456</b>

Segue : TAVOLA I.

Casale Monferrato (Circondario).

COMUNI e Frazioni di censimento	Superficie del territorio comunale Ettari	Famiglie e Con- vivenze	Popolazione presente (di fatto)			Popolazione temporaneamente assente			Popola- zione residente (legale)
			in complesso	con dimora		in com- plesso	che si trovava		
				abituale	occasio- nale		in altri Comuni del Regno	al- l'estero	
<b>Serralunga di Crea</b> .....	<b>887</b>	<b>307</b>	<b>1 256</b>	<b>1 247</b>	<b>9</b>	<b>34</b>	<b>18</b>	<b>16</b>	<b>1 281</b>
Serralunga di Crea .....		193	820	819	1	21	11	10	840
Forneglio .....		51	202	201	1	9	3	6	210
Castellazzo .....		63	234	227	7	4	4	—	231
<b>Solonghelo</b> .....	<b>514</b>	<b>182</b>	<b>758</b>	<b>746</b>	<b>12</b>	<b>38</b>	<b>38</b>	<b>—</b>	<b>784</b>
Solonghelo .....		86	346	340	6	17	17	—	357
Fabiano .....		96	412	406	6	21	21	—	427
<b>Terruggia</b> .....	<b>653</b>	<b>251</b>	<b>1 076</b>	<b>1 074</b>	<b>2</b>	<b>62</b>	<b>47</b>	<b>15</b>	<b>1 136</b>
<b>Ticineto</b> .....	<b>807</b>	<b>469</b>	<b>1 685</b>	<b>1 681</b>	<b>4</b>	<b>79</b>	<b>73</b>	<b>6</b>	<b>1 760</b>
<b>Tonco</b> .....	<b>1 153</b>	<b>479</b>	<b>1 872</b>	<b>1 867</b>	<b>5</b>	<b>79</b>	<b>74</b>	<b>5</b>	<b>1 946</b>
<b>Treville</b> .....	<b>439</b>	<b>203</b>	<b>808</b>	<b>803</b>	<b>5</b>	<b>36</b>	<b>28</b>	<b>8</b>	<b>839</b>
<b>Valmacca</b> .....	<b>1 235</b>	<b>530</b>	<b>2 038</b>	<b>2 025</b>	<b>13</b>	<b>138</b>	<b>66</b>	<b>72</b>	<b>2 163</b>
Valmacca .....		360	1 386	1 373	13	102	52	50	1 475
Ritirata .....		170	652	652	—	36	14	22	688
<b>Varengo</b> .....	<b>277</b>	<b>123</b>	<b>491</b>	<b>489</b>	<b>2</b>	<b>57</b>	<b>24</b>	<b>33</b>	<b>546</b>
Giuvarengo .....		53	220	220	—	21	16	5	241
Sorba .....		44	154	154	—	22	5	17	176
Borgatello .....		26	117	115	2	14	3	11	129
<b>Viarigi</b> .....	<b>1 387</b>	<b>667</b>	<b>2 856</b>	<b>2 852</b>	<b>4</b>	<b>176</b>	<b>108</b>	<b>68</b>	<b>3 028</b>
Viarigi .....		443	1 854	1 854	—	114	77	37	1 968
Pergatti .....		42	191	191	—	7	2	5	198
San Carlo .....		28	116	116	—	23	9	14	139
Accorneri .....		64	283	279	4	10	8	2	289
Oggeri .....		45	191	191	—	9	3	6	200
Bertoglia .....		12	75	75	—	1	1	—	76
Marchetti .....		33	146	146	—	12	8	4	158
<b>Vignale</b> .....	<b>1 889</b>	<b>784</b>	<b>3 206</b>	<b>3 189</b>	<b>17</b>	<b>75</b>	<b>49</b>	<b>26</b>	<b>3 264</b>
Vignale .....		629	2 529	2 513	16	68	45	23	2 581
San Lorenzo .....		155	677	676	1	7	4	3	683
<b>Villadeati</b> .....	<b>1 721</b>	<b>546</b>	<b>2 326</b>	<b>2 267</b>	<b>59</b>	<b>178</b>	<b>125</b>	<b>53</b>	<b>2 445</b>
Villadeati .....		151	618	612	6	17	14	3	629
Zanco .....		185	816	786	30	85	48	37	871
Lussello .....		49	209	203	6	14	14	—	217
Cardona .....		161	683	666	17	62	49	13	728

Segue: TAVOLA I.

**Casale Monferrato-Novi Ligure (Circondario).**

COMUNI e Frazioni di censimento	Superficie del territorio comunale Ettari	Famiglie e Con- vivenze	Popolazione presente (di fatto)			Popolazione temporaneamente assente			Popola- zione residente (legale)
			in complesso	con dimora		in com- plesso	che si trovava		
				abituale	occasio- nale		in altri Comuni del Regno	al- l'estero	
<b>Villamiroglio</b> .....	<b>947</b>	<b>272</b>	<b>1 086</b>	<b>1 086</b>	—	<b>67</b>	<b>40</b>	<b>27</b>	<b>1 153</b>
Villamiroglio .....		130	540	540	—	52	32	20	592
Vallegioliti .....		142	546	546	—	15	8	7	561
<b>Villanova Monferrato</b> ...	<b>1 771</b>	<b>876</b>	<b>3 007</b>	<b>2 979</b>	<b>28</b>	<b>403</b>	<b>52</b>	<b>351</b>	<b>3 382</b>
<b>Circondario di Casale Mon- ferrato</b> .....	<b>84 059</b>	<b>37 309</b>	<b>148 789</b>	<b>146 302</b>	<b>2 487</b>	<b>6 996</b>	<b>4 639</b>	<b>2 357</b>	<b>153 298</b>

CIRCONDARIO DI NOVI LIGURE.

<b>Albera Ligure</b> .....	<b>1 527</b>	<b>207</b>	<b>846</b>	<b>842</b>	<b>4</b>	<b>71</b>	<b>49</b>	<b>22</b>	<b>913</b>
Albera Ligure.....		87	361	358	3	51	32	19	409
Vigo .....		32	137	137	—	10	9	1	147
Figino .....		49	204	204	—	2	2	—	206
Vendersi .....		39	144	143	1	8	6	2	151
<b>Arquata Scrivia</b> .....	<b>2 298</b>	<b>846</b>	<b>3 515</b>	<b>3 466</b>	<b>49</b>	<b>258</b>	<b>157</b>	<b>101</b>	<b>3 724</b>
Arquata Scrivia .....		559	2 317	2 282	35	146	102	44	2 428
Varinella .....		96	413	409	4	36	13	23	445
Vocemola .....		58	265	265	—	17	15	2	282
Rigoroso .....		133	520	510	10	59	27	32	569
<b>Basaluzzo</b> .....	<b>1 500</b>	<b>404</b>	<b>1 733</b>	<b>1 731</b>	<b>2</b>	<b>62</b>	<b>37</b>	<b>25</b>	<b>1 793</b>
<b>Belforte Monferrato</b> ....	<b>790</b>	<b>162</b>	<b>782</b>	<b>780</b>	<b>2</b>	<b>31</b>	<b>30</b>	<b>1</b>	<b>811</b>
<b>Borghetto di Borbera</b> ....	<b>720</b>	<b>184</b>	<b>836</b>	<b>829</b>	<b>7</b>	<b>74</b>	<b>63</b>	<b>11</b>	<b>903</b>
<b>Cabella Ligure</b> .....	<b>4 036</b>	<b>485</b>	<b>1 816</b>	<b>1 794</b>	<b>22</b>	<b>395</b>	<b>134</b>	<b>261</b>	<b>2 189</b>
Cabella Ligure.....		252	905	894	11	205	77	128	1 099
Piuzzo .....		49	167	166	1	43	14	29	209
Volpara .....		70	274	264	10	79	29	50	343
Aie di Cosola .....		37	150	150	—	28	9	19	178
Montaldo di Cosola ....		77	320	320	—	40	5	35	360
<b>Cantalupo Ligure</b> .....	<b>2 157</b>	<b>305</b>	<b>1 326</b>	<b>1 308</b>	<b>18</b>	<b>167</b>	<b>60</b>	<b>107</b>	<b>1 475</b>
Cantalupo Ligure.....		134	557	546	11	61	34	27	607
Costa Merlassino.....		50	196	196	—	20	4	16	216
Zebedassi .....		26	110	108	2	24	9	15	132
Borgo Adorno .....		58	275	271	4	33	6	27	304
Pallavicino .....		37	188	187	1	29	7	22	216
<b>Capriata d'Orba</b> .....	<b>2 993</b>	<b>741</b>	<b>3 205</b>	<b>3 178</b>	<b>27</b>	<b>99</b>	<b>63</b>	<b>36</b>	<b>3 277</b>

Segue : TAVOLA I.

Novi Ligure (Circondario).

COMUNI e Frazioni di censimento	Superficie del territorio comunale Ettari	Famiglie e Con- vivenze	Popolazione presente (di fatto)			Popolazione temporaneamente assente			Popola- zione residente (legale)
			in complesso	con dimora		in com- plesso	che si trovava		
				abituale	occasio- nale		in altri Comuni del Regno	al- l'estero	
<b>Carrega</b> .....	<b>5 595</b>	<b>473</b>	<b>1 732</b>	<b>1 727</b>	<b>5</b>	<b>467</b>	<b>380</b>	<b>87</b>	<b>2 194</b>
Carrega .....		61	187	187	—	85	69	16	272
Connio .....		55	187	187	—	79	66	13	266
Fontanachiusa .....		20	70	70	—	28	24	4	98
Magioncalda .....		32	105	105	—	35	35	—	140
Cartasegna .....		57	175	175	—	79	75	4	254
Daglio .....		61	229	229	—	67	55	12	296
Vegni .....		59	239	236	3	49	39	10	285
Agneto .....		59	207	207	—	21	—	21	228
Campassi .....		37	183	181	2	7	7	—	188
Berga .....		32	150	150	—	17	10	7	167
<b>Carrosio</b> .....	<b>694</b>	<b>237</b>	<b>1 017</b>	<b>1 011</b>	<b>6</b>	<b>35</b>	<b>34</b>	<b>1</b>	<b>1 046</b>
<b>Casaleggio Boiro</b> .....	<b>1 224</b>	<b>102</b>	<b>574</b>	<b>572</b>	<b>2</b>	<b>43</b>	<b>41</b>	<b>2</b>	<b>615</b>
<b>Castel de' Ratti</b> .....	<b>1 071</b>	<b>94</b>	<b>423</b>	<b>423</b>	<b>—</b>	<b>30</b>	<b>28</b>	<b>2</b>	<b>453</b>
Castel de' Ratti .....		33	162	162	—	13	12	1	175
Liveto .....		14	72	72	—	1	1	—	73
Cereto .....		47	189	189	—	16	15	1	205
<b>Castelletto d'Orba</b> .....	<b>1 406</b>	<b>606</b>	<b>2 836</b>	<b>2 834</b>	<b>2</b>	<b>290</b>	<b>248</b>	<b>42</b>	<b>3 124</b>
<b>Fiaccone</b> .....	<b>1 799</b>	<b>163</b>	<b>852</b>	<b>851</b>	<b>1</b>	<b>49</b>	<b>11</b>	<b>38</b>	<b>900</b>
Fiaccone .....		57	320	320	—	24	6	18	344
Molini .....		63	302	302	—	18	3	15	320
Tegli .....		43	230	229	1	7	2	5	236
<b>Francavilla Bisio</b> .....	<b>769</b>	<b>141</b>	<b>677</b>	<b>673</b>	<b>4</b>	<b>40</b>	<b>22</b>	<b>18</b>	<b>713</b>
Francavilla Bisio .....		125	581	577	4	37	20	17	614
Bisio .....		16	96	96	—	3	2	1	99
<b>Gavi</b> .....	<b>5 169</b>	<b>1 298</b>	<b>5 930</b>	<b>5 844</b>	<b>86</b>	<b>341</b>	<b>318</b>	<b>23</b>	<b>6 185</b>
Gavi .....		527	1 997	1 959	38	108	107	1	2 067
Monterotondo .....		172	818	803	15	74	63	11	877
Rovereto .....		141	754	752	2	33	28	5	785
Valrossara .....		50	238	234	4	10	10	—	244
Valle .....		91	501	499	2	21	20	1	520
Pratolungo .....		106	531	528	3	16	15	1	544
Maddalena .....		16	101	101	—	1	1	—	102
Sermoria .....		38	234	233	1	15	15	—	248
Alice .....		75	371	361	10	23	20	3	384
Sottovalle .....		54	268	259	9	11	11	—	270
Raineri .....		28	117	115	2	29	28	1	144

Segue: TAVOLA I.

Novi Ligure (Circondario).

COMUNI e Frazioni di censimento	Superficie del territorio comunale Ettari	Famiglie e Con- vivenze	Popolazione presente (di fatto)			Popolazione temporaneamente assente			Popola- zione residente (legale)
			in complesso	con dimora		in com- plesso	che si trovava		
				abituale	occasio- nale		in altri Comuni del Regno	al- l'estero	
<b>Grondona</b> .....	<b>1 770</b>	<b>216</b>	<b>879</b>	<b>864</b>	<b>15</b>	<b>36</b>	<b>30</b>	<b>6</b>	<b>900</b>
Grondona .....		122	480	471	9	23	22	1	494
Variana .....		94	399	393	6	13	8	5	406
<b>Lerma</b> .....	<b>1 348</b>	<b>349</b>	<b>1 759</b>	<b>1 743</b>	<b>16</b>	<b>114</b>	<b>107</b>	<b>7</b>	<b>1857</b>
<b>Molo di Borbera</b> .....	<b>910</b>	<b>71</b>	<b>349</b>	<b>348</b>	<b>1</b>	<b>12</b>	<b>5</b>	<b>7</b>	<b>360</b>
Molo di Borbera .....		44	204	203	1	11	5	6	214
Fontana .....		27	145	145	—	1	—	1	146
<b>Mongiardino Ligure</b> .....	<b>3 307</b>	<b>293</b>	<b>1 328</b>	<b>1 313</b>	<b>15</b>	<b>171</b>	<b>33</b>	<b>138</b>	<b>1 484</b>
Mongiardino Ligure .....		88	396	392	4	46	6	40	438
Vergagni .....		68	309	305	4	43	14	29	348
Cerendero .....		57	260	259	1	32	—	32	291
Dora Superiore .....		55	258	255	3	37	10	27	292
Dora Inferiore .....		25	105	102	3	13	3	10	115
<b>Montaldeo</b> .....	<b>541</b>	<b>205</b>	<b>990</b>	<b>981</b>	<b>9</b>	<b>81</b>	<b>60</b>	<b>21</b>	<b>1 062</b>
<b>Mornese</b> .....	<b>1 320</b>	<b>314</b>	<b>1 404</b>	<b>1 376</b>	<b>28</b>	<b>103</b>	<b>100</b>	<b>3</b>	<b>1 479</b>
<b>Novi Ligure</b> .....	<b>5 630</b>	<b>5 054</b>	<b>19 724</b>	<b>19 506</b>	<b>218</b>	<b>529</b>	<b>467</b>	<b>62</b>	<b>20 035</b>
<b>Ovada</b> .....	<b>3 538</b>	<b>2 150</b>	<b>9 960</b>	<b>9 748</b>	<b>212</b>	<b>260</b>	<b>227</b>	<b>33</b>	<b>10 008</b>
Ovada .....		1 905	8 690	8 479	211	220	188	32	8 699
Costa .....		102	532	531	1	29	28	1	560
Grillano .....		85	455	455	—	5	5	—	460
San Lorenzo .....		58	283	283	—	6	6	—	289
<b>Parodi Ligure</b> .....	<b>7 976</b>	<b>998</b>	<b>4 361</b>	<b>4 351</b>	<b>10</b>	<b>503</b>	<b>415</b>	<b>88</b>	<b>4 854</b>
Parodi Ligure .....		158	651	644	7	100	91	9	744
Cadepiaggio .....		160	615	615	—	147	92	55	762
Tramontana .....		144	609	608	1	64	64	—	672
Costa .....		84	390	389	1	39	39	—	428
Spessa .....		394	1 666	1 666	—	150	126	24	1 816
Capanne .....		58	430	429	1	3	3	—	432
<b>Pasturana</b> .....	<b>515</b>	<b>199</b>	<b>817</b>	<b>806</b>	<b>11</b>	<b>18</b>	<b>18</b>	<b>—</b>	<b>824</b>
<b>Pozzolo Formigaro</b> .....	<b>3 198</b>	<b>1 023</b>	<b>4 085</b>	<b>4 047</b>	<b>38</b>	<b>93</b>	<b>89</b>	<b>4</b>	<b>4 140</b>
<b>Roccaforte Ligure</b> .....	<b>2 886</b>	<b>219</b>	<b>843</b>	<b>834</b>	<b>9</b>	<b>77</b>	<b>31</b>	<b>46</b>	<b>911</b>
Roccaforte Ligure .....		89	358	355	3	21	8	13	376
San Martino .....		66	230	229	1	19	8	11	248
Lemmi .....		37	141	138	3	24	8	16	162
Sasso .....		27	114	112	2	13	7	6	125

Segue: TAVOLA I.

Novi Ligure-Tortona (Circondario).

COMUNI e Frazioni di censimento	Superficie del territorio comunale Ettari	Famiglie e Con- vivenze	Popolazione presente (di fatto)			Popolazione temporaneamente assente			Popola- zione residente (legale)
			in complesso	con dimora		in com- plesso	che si trovava		
				abituale	occasio- nale		in altri Comuni del Regno	al- l'estero	
<b>Rocchetta Ligure</b> .....	<b>1 856</b>	<b>237</b>	<b>905</b>	<b>892</b>	<b>13</b>	<b>55</b>	<b>52</b>	<b>3</b>	<b>947</b>
Val Sisola .....		136	483	471	12	40	38	2	511
Val Borbera.....		101	422	421	1	15	14	1	436
<b>San Cristoforo</b> .....	<b>363</b>	<b>228</b>	<b>1 011</b>	<b>1 007</b>	<b>4</b>	<b>17</b>	<b>16</b>	<b>1</b>	<b>1 024</b>
<b>Serravalle Scrivia</b> .....	<b>1 506</b>	<b>1 013</b>	<b>4 099</b>	<b>4 008</b>	<b>91</b>	<b>205</b>	<b>190</b>	<b>15</b>	<b>4 213</b>
<b>Silvano d'Orba</b> .....	<b>1 280</b>	<b>644</b>	<b>2 743</b>	<b>2 727</b>	<b>16</b>	<b>116</b>	<b>106</b>	<b>10</b>	<b>2 843</b>
<b>Stazzano</b> .....	<b>1 120</b>	<b>380</b>	<b>1 700</b>	<b>1 635</b>	<b>65</b>	<b>58</b>	<b>47</b>	<b>11</b>	<b>1 693</b>
<b>Tagliolo Monferrato</b> .....	<b>2 720</b>	<b>447</b>	<b>2 278</b>	<b>2 268</b>	<b>10</b>	<b>22</b>	<b>19</b>	<b>3</b>	<b>2 290</b>
Tagliolo Monferrato ...		192	841	838	3	7	6	1	845
Varo .....		80	415	415	—	—	—	—	415
Gambina .....		63	348	348	—	15	13	2	363
Mongiardino .....		112	674	667	7	—	—	—	667
<b>Tassarolo</b> .....	<b>732</b>	<b>197</b>	<b>860</b>	<b>854</b>	<b>6</b>	<b>26</b>	<b>19</b>	<b>7</b>	<b>880</b>
<b>Torre de' Ratti</b> .....	<b>737</b>	<b>120</b>	<b>476</b>	<b>472</b>	<b>4</b>	<b>42</b>	<b>32</b>	<b>10</b>	<b>514</b>
Torre de' Ratti .....		39	141	141	—	10	9	1	151
Persi .....		52	214	211	3	17	13	4	228
Castellaro .....		9	47	47	—	5	4	1	52
Forneto .....		12	38	37	1	4	2	2	41
Costiolo .....		8	36	36	—	6	4	2	42
<b>Vignole Borbera</b> .....	<b>877</b>	<b>416</b>	<b>1 921</b>	<b>1 918</b>	<b>3</b>	<b>122</b>	<b>93</b>	<b>29</b>	<b>2 040</b>
Vignole Borbera .....		395	1 848	1 845	3	118	90	28	1 963
Variana .....		21	73	73	—	4	3	1	77
<b>Voltaggio</b> .....	<b>5 210</b>	<b>427</b>	<b>1 968</b>	<b>1 917</b>	<b>51</b>	<b>172</b>	<b>164</b>	<b>8</b>	<b>2 089</b>
<b>Circondario di Novi Ligure</b>	<b>83 088</b>	<b>21 648</b>	<b>92 560</b>	<b>91 478</b>	<b>1 082</b>	<b>5 284</b>	<b>3 995</b>	<b>1 289</b>	<b>96 762</b>

CIRCONDARIO DI TORTONA.

<b>Alzano</b> .....	<b>202</b>	<b>138</b>	<b>551</b>	<b>551</b>	<b>—</b>	<b>5</b>	<b>3</b>	<b>2</b>	<b>556</b>
<b>Avolasca</b> .....	<b>1 026</b>	<b>123</b>	<b>696</b>	<b>686</b>	<b>10</b>	<b>27</b>	<b>4</b>	<b>23</b>	<b>713</b>
Avolasca .....		68	396	396	—	24	1	23	420
Montebello .....		32	187	179	8	3	3	—	182
Oliva .....		23	113	111	2	—	—	—	111
<b>Berzano di Tortona</b> .....	<b>303</b>	<b>58</b>	<b>323</b>	<b>322</b>	<b>1</b>	<b>19</b>	<b>6</b>	<b>13</b>	<b>341</b>

Segue: TAVOLA I.

Tortona (Circondario).

COMUNI e Frazioni di censimento	Superficie del territorio comunale Ettari	Famiglie e Con- vivenze	Popolazione presente (di fatto)			Popolazione temporaneamente assente			Popola- zione residente (legale)
			in complesso	con dimora		in com- plesso	che si trovava		
				abituale	occasio- nale		in altri Comuni del Regno	al- l'estero	
<b>Brignano del Curone</b> .....	<b>1 042</b>	<b>145</b>	<b>681</b>	<b>674</b>	<b>7</b>	<b>13</b>	<b>10</b>	<b>3</b>	<b>687</b>
Brignano del Curone ..		90	396	393	3	10	7	3	403
Vallescura .....		31	154	150	4	2	2	—	152
San Giorgio .....		24	131	131	—	1	1	—	132
<b>Carbonara Scrivia</b> .....	<b>520</b>	<b>178</b>	<b>740</b>	<b>726</b>	<b>14</b>	<b>71</b>	<b>62</b>	<b>9</b>	<b>797</b>
<b>Carezzano Inferiore</b> .....	<b>761</b>	<b>195</b>	<b>773</b>	<b>772</b>	<b>1</b>	<b>80</b>	<b>77</b>	<b>3</b>	<b>852</b>
Carezzano Inferiore ...		154	607	606	1	72	69	3	678
Perleto .....		31	129	129	—	3	3	—	132
Ripale .....		10	37	37	—	5	5	—	42
<b>Carezzano Superiore</b> .....	<b>292</b>	<b>91</b>	<b>416</b>	<b>412</b>	<b>4</b>	<b>46</b>	<b>35</b>	<b>11</b>	<b>458</b>
Carezzano Superiore ..		65	289	285	4	34	24	10	319
Cornigliasca .....		26	127	127	—	12	11	1	139
<b>Casalnocetto</b> .....	<b>1 297</b>	<b>363</b>	<b>1 586</b>	<b>1 586</b>	<b>—</b>	<b>58</b>	<b>46</b>	<b>12</b>	<b>1 644</b>
<b>Casasco</b> .....	<b>1 042</b>	<b>138</b>	<b>672</b>	<b>671</b>	<b>1</b>	<b>55</b>	<b>22</b>	<b>33</b>	<b>726</b>
Casasco .....		55	282	281	1	18	5	13	299
Magrassi .....		58	259	259	—	29	12	17	288
Tassare .....		25	131	131	—	8	5	3	139
<b>Cassano Spinola</b> .....	<b>1 410</b>	<b>419</b>	<b>1 748</b>	<b>1 719</b>	<b>29</b>	<b>146</b>	<b>137</b>	<b>9</b>	<b>1 865</b>
<b>Castellania</b> .....	<b>779</b>	<b>75</b>	<b>411</b>	<b>406</b>	<b>5</b>	<b>17</b>	<b>13</b>	<b>4</b>	<b>423</b>
Castellania .....		32	212	212	—	15	11	4	227
Sant'Alosio .....		24	104	104	—	2	2	—	106
Mossabella .....		10	42	42	—	—	—	—	42
Sant'Andrea .....		9	53	48	5	—	—	—	48
<b>Castellar Guidobono</b> .....	<b>260</b>	<b>110</b>	<b>515</b>	<b>515</b>	<b>—</b>	<b>4</b>	<b>2</b>	<b>2</b>	<b>519</b>
<b>Castelnuovo Scrivia</b> .....	<b>4 562</b>	<b>1 603</b>	<b>6 340</b>	<b>6 307</b>	<b>33</b>	<b>313</b>	<b>195</b>	<b>118</b>	<b>6 620</b>
Castelnuovo Scrivia ...		1 538	6 054	6 022	32	303	189	114	6 325
Ova .....		65	286	285	1	10	6	4	295
<b>Ceretto Grue</b> .....	<b>518</b>	<b>117</b>	<b>623</b>	<b>620</b>	<b>3</b>	<b>34</b>	<b>34</b>	<b>—</b>	<b>654</b>
<b>Costa Vescovato</b> .....	<b>750</b>	<b>193</b>	<b>909</b>	<b>907</b>	<b>2</b>	<b>165</b>	<b>57</b>	<b>108</b>	<b>1 072</b>
Costa Vescovato .....		93	384	382	2	119	20	99	501
Montale Celli .....		56	301	301	—	30	28	2	331
Sarizzola .....		44	224	224	—	16	9	7	240
<b>Cuquello</b> .....	<b>294</b>	<b>69</b>	<b>292</b>	<b>285</b>	<b>7</b>	<b>8</b>	<b>8</b>	<b>—</b>	<b>293</b>



Segue: TAVOLA I.

Tortona (Circondario).

COMUNI e Frazioni di censimento	Superficie del territorio comunale Ettari	Famiglie e Con- vivenze	Popolazione presente (di fatto)			Popolazione temporaneamente assente			Popola- zione residente (legale)
			in complesso	con dimora		in com- plesso	che si trovava		
				abituale	occasio- nale		in altri Comuni del Regno	al- l'estero	
<b>Dernice</b> .....	<b>1 836</b>	<b>187</b>	<b>905</b>	<b>899</b>	<b>6</b>	<b>127</b>	<b>23</b>	<b>104</b>	<b>1 026</b>
Dernice .....		109	512	510	2	82	10	72	592
Vigoponzo .....		44	205	204	1	37	10	27	241
Montebore .....		34	188	185	3	8	3	5	193
<b>Fabbrica Curone</b> .....	<b>4 775</b>	<b>520</b>	<b>2 286</b>	<b>2 282</b>	<b>4</b>	<b>260</b>	<b>118</b>	<b>142</b>	<b>2 542</b>
Fabbrica Curone .....		108	566	566	—	30	1	29	596
Garadassi .....		113	594	592	2	26	15	11	618
Selvapiana .....		35	152	152	—	—	—	—	152
Montecapraro .....		53	185	185	—	28	9	19	213
Lunassi .....		38	133	133	—	23	21	2	156
Salogni .....		82	283	281	2	101	32	69	382
Bruggi .....		55	242	242	—	40	32	8	282
Caldirola .....		36	131	131	—	12	8	4	143
<b>Forozone</b> .....	<b>571</b>	<b>78</b>	<b>338</b>	<b>337</b>	<b>1</b>	<b>50</b>	<b>36</b>	<b>14</b>	<b>387</b>
<b>Frascati</b> .....	<b>665</b>	<b>88</b>	<b>414</b>	<b>408</b>	<b>6</b>	<b>22</b>	<b>21</b>	<b>1</b>	<b>430</b>
Frascati .....		57	275	269	6	15	14	1	284
Selva Inferiore .....		31	139	139	—	7	7	—	146
<b>Garbagna</b> .....	<b>2 106</b>	<b>301</b>	<b>1 486</b>	<b>1 486</b>	<b>—</b>	<b>46</b>	<b>39</b>	<b>7</b>	<b>1 532</b>
Garbagna .....		155	695	695	—	38	31	7	733
Pragarolo .....		38	228	228	—	1	1	—	229
Agliani .....		46	269	269	—	1	1	—	270
San Gaudenzio .....		30	149	149	—	2	2	—	151
Zelassi .....		32	145	145	—	4	4	—	149
<b>Gavazzana</b> .....	<b>308</b>	<b>73</b>	<b>309</b>	<b>305</b>	<b>4</b>	<b>13</b>	<b>12</b>	<b>1</b>	<b>318</b>
<b>Gremiasco</b> .....	<b>1 785</b>	<b>197</b>	<b>900</b>	<b>896</b>	<b>4</b>	<b>64</b>	<b>28</b>	<b>36</b>	<b>960</b>
Gremiasco .....		93	397	393	4	27	13	14	420
Solaro .....		48	223	223	—	18	9	9	241
Colombassi .....		27	128	128	—	2	1	1	130
Castagnola .....		29	152	152	—	17	5	12	169
<b>Groppe</b> .....	<b>385</b>	<b>69</b>	<b>366</b>	<b>366</b>	<b>—</b>	<b>4</b>	<b>2</b>	<b>2</b>	<b>370</b>
<b>Guazzora</b> .....	<b>248</b>	<b>151</b>	<b>573</b>	<b>571</b>	<b>2</b>	<b>26</b>	<b>25</b>	<b>1</b>	<b>597</b>
Guazzora .....		97	369	338	1	25	24	1	393
Gazzolo .....		52	197	196	1	1	1	—	197
Carolina .....		2	7	7	—	—	—	—	7
<b>Isola Sant'Antonio</b> .....	<b>2 354</b>	<b>320</b>	<b>1 358</b>	<b>1 358</b>	<b>—</b>	<b>29</b>	<b>25</b>	<b>4</b>	<b>1 387</b>
Isola Sant'Antonio .....		248	1 003	1 003	—	25	21	4	1 028
Capraglia .....		72	355	355	—	4	4	—	359

Segue: TAVOLA I.

Tortona (Circondario).

COMUNI e Frazioni di censimento	Superficie del territorio comunale Ettari	Famiglie e Con- vivenze	Popolazione presente (di fatto)			Popolazione temporaneamente assente			Popola- zione residente (legale)
			in complesso	con dimora		in com- plesso	che si trovava		
				abituale	occasio- nale		in altri Comuni del Regno	al- l'estero	
<b>Malvino</b> .....	<b>789</b>	<b>92</b>	<b>406</b>	<b>401</b>	<b>5</b>	<b>19</b>	<b>19</b>	—	<b>420</b>
Malvino .....		52	205	203	2	11	11	—	214
Giusolanella .....		4	16	15	1	4	4	—	19
Bavantorino .....		16	86	84	2	2	2	—	86
Bavantore .....		20	99	99	—	2	2	—	101
<b>Molino dei Torti</b> .....	<b>337</b>	<b>273</b>	<b>1 128</b>	<b>1 127</b>	<b>1</b>	<b>44</b>	<b>24</b>	<b>20</b>	<b>1 171</b>
<b>Momperone</b> .....	<b>868</b>	<b>113</b>	<b>591</b>	<b>589</b>	<b>2</b>	<b>25</b>	<b>23</b>	<b>2</b>	<b>614</b>
Momperone .....		44	208	206	2	13	11	2	219
San Giorgio .....		9	51	51	—	1	1	—	52
Carona .....		15	91	91	—	3	3	—	94
Ramella .....		7	45	45	—	2	2	—	47
Lavazzello .....		11	54	54	—	—	—	—	54
San Vittore .....		15	77	77	—	3	3	—	80
Giarella .....		12	65	65	—	3	3	—	68
<b>Monleale</b> .....	<b>974</b>	<b>200</b>	<b>966</b>	<b>951</b>	<b>15</b>	<b>73</b>	<b>52</b>	<b>21</b>	<b>1 024</b>
Monleale .....		109	523	514	9	42	27	15	556
Villa .....		49	254	253	1	13	13	—	266
Ca' del Borgo .....		42	189	184	5	18	12	6	202
<b>Montacuto</b> .....	<b>2 361</b>	<b>175</b>	<b>927</b>	<b>926</b>	<b>1</b>	<b>49</b>	<b>19</b>	<b>30</b>	<b>975</b>
Montacuto .....		94	518	517	1	35	15	20	552
Giarolo .....		40	227	227	—	8	1	7	235
Restegazzi .....		41	182	182	—	6	3	3	188
<b>Montegioco</b> .....	<b>555</b>	<b>73</b>	<b>403</b>	<b>402</b>	<b>1</b>	<b>41</b>	<b>36</b>	<b>5</b>	<b>443</b>
Montegioco .....		40	229	228	1	22	19	3	250
Piaggio .....		33	174	174	—	19	17	2	193
<b>Montemarzino</b> .....	<b>1 009</b>	<b>206</b>	<b>1 033</b>	<b>1 030</b>	<b>3</b>	<b>31</b>	<b>23</b>	<b>8</b>	<b>1 061</b>
Montemarzino .....		71	347	344	3	12	10	2	356
Scrimignano .....		41	214	214	—	2	1	1	216
Segagliate .....		32	168	168	—	10	7	3	178
Costa .....		37	186	186	—	5	5	—	191
Zebedassi .....		25	118	118	—	2	—	2	120
<b>Paderna</b> .....	<b>405</b>	<b>118</b>	<b>536</b>	<b>523</b>	<b>8</b>	<b>22</b>	<b>22</b>	—	<b>550</b>
<b>Piovera</b> .....	<b>1 610</b>	<b>333</b>	<b>1 244</b>	<b>1 213</b>	<b>31</b>	<b>64</b>	<b>61</b>	<b>3</b>	<b>1 277</b>
<b>Pontecurone</b> .....	<b>2 932</b>	<b>869</b>	<b>3 706</b>	<b>3 670</b>	<b>36</b>	<b>112</b>	<b>96</b>	<b>16</b>	<b>3 782</b>
<b>Pozzol Groppo</b> .....	<b>971</b>	<b>101</b>	<b>547</b>	<b>547</b>	—	<b>3</b>	<b>1</b>	<b>2</b>	<b>550</b>
San Lorenzo .....		51	281	281	—	3	1	2	284
Monastero .....		50	266	266	—	—	—	—	266

Segue: TAVOLA I.

**Tortona (Circondario).**

COMUNI e Frazioni di censimento	Superficie del territorio comunale Ettari	Famiglie e Con- vivenze	Popolazione presente (di fatto)			Popolazione temporaneamente assente			Popola- zione residente (legale)
			in complesso	con dimora		in com- plesso	che si trovava		
				abituale	occasio- nale		in altri Comuni del Regno	al- l'estero	
<b>Sale</b> .....	<b>4 519</b>	<b>1 366</b>	<b>5 744</b>	<b>5 721</b>	<b>23</b>	<b>402</b>	<b>226</b>	<b>176</b>	<b>6 123</b>
<b>San Sebastiano Curone.</b>	<b>432</b>	<b>195</b>	<b>844</b>	<b>809</b>	<b>35</b>	<b>94</b>	<b>69</b>	<b>25</b>	<b>903</b>
San Sebastiano Curone.		132	545	512	33	54	46	8	566
Cascine .....		10	56	56	—	5	2	3	61
Marguata .....		39	173	171	2	25	18	7	196
Telecco.....		14	70	70	—	10	3	7	80
<b>Sant'Agata Fossili</b> .....	<b>753</b>	<b>221</b>	<b>991</b>	<b>985</b>	<b>6</b>	<b>37</b>	<b>37</b>	<b>—</b>	<b>1 022</b>
Sant'Agata Fossili.....		128	556	553	3	18	18	—	571
Giusolana .....		40	152	152	—	8	8	—	160
Podigliano .....		34	188	187	1	6	6	—	193
Torre Sterpi .....		19	95	93	2	5	5	—	98
<b>Sardigliano</b> .....	<b>361</b>	<b>93</b>	<b>430</b>	<b>424</b>	<b>6</b>	<b>24</b>	<b>23</b>	<b>1</b>	<b>448</b>
<b>Sarezzano</b> .....	<b>1 382</b>	<b>350</b>	<b>1 500</b>	<b>1 492</b>	<b>8</b>	<b>64</b>	<b>63</b>	<b>1</b>	<b>1 556</b>
Sarezzano .....		251	995	988	7	45	44	1	1 033
San Ruffino .....		35	169	169	—	5	5	—	174
Rocca Grue .....		20	116	115	1	4	4	—	119
Cascina Leardi .....		17	86	86	—	3	3	—	89
San Vincenzo .....		27	134	134	—	7	7	—	141
<b>Sorli</b> .....	<b>847</b>	<b>105</b>	<b>462</b>	<b>450</b>	<b>12</b>	<b>57</b>	<b>39</b>	<b>18</b>	<b>507</b>
San Martino .....		35	158	156	2	17	7	10	173
Albarasca.....		28	139	134	5	26	20	6	160
Poggio Maggiore .....		42	165	160	5	14	12	2	174
<b>Spineto</b> .....	<b>400</b>	<b>178</b>	<b>770</b>	<b>757</b>	<b>13</b>	<b>66</b>	<b>63</b>	<b>3</b>	<b>823</b>
<b>Tortona</b> .....	<b>9 859</b>	<b>4 711</b>	<b>20 026</b>	<b>19 567</b>	<b>459</b>	<b>617</b>	<b>400</b>	<b>217</b>	<b>20 184</b>
Tortona .....		3 344	13 823	13 410	413	437	281	156	13 847
Vho .....		204	881	872	9	18	12	6	890
Torre Garofoli .....		188	949	941	8	27	6	21	968
Mombisaggio .....		183	774	769	5	12	6	6	781
Passalacqua .....		239	1 154	1 154	—	28	17	11	1 182
Rivalta Scrivia .....		349	1 624	1 613	11	42	37	5	1 655
Castellar Ponzano .....		104	429	420	9	39	28	11	459
Bettole di Castellar Ponzano .....		100	392	388	4	14	13	1	402
<b>Vargo</b> .....	<b>495</b>	<b>68</b>	<b>302</b>	<b>296</b>	<b>6</b>	<b>24</b>	<b>18</b>	<b>6</b>	<b>320</b>
<b>Viguzzolo</b> .....	<b>1817</b>	<b>650</b>	<b>2 708</b>	<b>2 690</b>	<b>18</b>	<b>135</b>	<b>67</b>	<b>68</b>	<b>2 825</b>

Segue: TAVOLA I.

Tortona-Alba (Circondario).

COMUNI e Frazioni di censimento	Superficie del territorio comunale Ettari	Famiglie e Con- vivenze	Popolazione presente (di fatto)			Popolazione temporaneamente assente			Popola- zione residente (legale)
			in complesso	con dimora		in com- plesso	che si trovava		
				abituale	occasio- nale		in altri Comuni del Regno	al- l'estero	
<b>Villalvernia</b> .....	<b>882</b>	<b>300</b>	<b>1 215</b>	<b>1 194</b>	<b>21</b>	<b>120</b>	<b>110</b>	<b>10</b>	<b>1 314</b>
Villalvernia .....		219	847	831	16	96	87	9	927
Bettole .....		81	368	363	5	24	23	1	387
<b>Villaromagnano</b> .....	<b>559</b>	<b>171</b>	<b>852</b>	<b>830</b>	<b>22</b>	<b>74</b>	<b>59</b>	<b>15</b>	<b>904</b>
Villaromagnano .....		145	727	712	15	65	53	12	777
Fonti .....		26	125	118	7	9	6	3	127
<b>Volpedo</b> .....	<b>1 057</b>	<b>416</b>	<b>1 745</b>	<b>1 704</b>	<b>41</b>	<b>131</b>	<b>87</b>	<b>44</b>	<b>1 835</b>
Volpedo .....		346	1 394	1 366	28	119	79	40	1 485
Ca' Barbieri .....		30	150	149	1	3	—	3	152
Ca' Fracasso .....		20	91	89	2	5	5	—	94
Croce .....		20	110	100	10	4	3	1	104
<b>Volpeglino</b> .....	<b>312</b>	<b>79</b>	<b>316</b>	<b>316</b>	<b>—</b>	<b>15</b>	<b>14</b>	<b>1</b>	<b>331</b>
<b>Circondario di Tortona</b> ..	<b>66 577</b>	<b>17 455</b>	<b>75 603</b>	<b>74 686</b>	<b>917</b>	<b>4 045</b>	<b>2 691</b>	<b>1 354</b>	<b>78 731</b>
<b>Provincia di Alessandria.</b>	<b>507 886</b>	<b>186 613</b>	<b>781 750</b>	<b>770 162</b>	<b>11 588</b>	<b>36 610</b>	<b>26 840</b>	<b>9 770</b>	<b>806 772</b>

Provincia di Cuneo.

CIRCONDARIO DI ALBA.

<b>Alba</b> .....	<b>5 229</b>	<b>3 287</b>	<b>14 213</b>	<b>13 181</b>	<b>1 032</b>	<b>529</b>	<b>466</b>	<b>63</b>	<b>13 710</b>
Albaretto della Torre .....	435	74	388	385	3	—	—	—	385
Arguello .....	504	59	312	304	8	10	10	—	314
Baldissero d'Alba .....	1 502	286	1 307	1 300	7	127	100	27	1 427
<b>Barbaresco</b> .....	<b>1 882</b>	<b>446</b>	<b>2 296</b>	<b>2 273</b>	<b>23</b>	<b>58</b>	<b>54</b>	<b>4</b>	<b>2 331</b>
Barbaresco .....		163	764	760	4	27	25	2	787
Bongioanni .....		80	394	391	3	24	23	1	415
Ferrere .....		114	639	624	15	6	5	1	630
Mervisano .....		89	499	498	1	1	1	—	499
<b>Barolo</b> .....	<b>559</b>	<b>241</b>	<b>1 227</b>	<b>1 092</b>	<b>135</b>	<b>52</b>	<b>50</b>	<b>2</b>	<b>1 144</b>
<b>Benevello</b> .....	<b>544</b>	<b>89</b>	<b>509</b>	<b>505</b>	<b>4</b>	<b>32</b>	<b>31</b>	<b>1</b>	<b>537</b>
<b>Bergolo</b> .....	<b>301</b>	<b>44</b>	<b>249</b>	<b>248</b>	<b>1</b>	<b>14</b>	<b>9</b>	<b>5</b>	<b>262</b>
Bergolo .....		26	146	145	1	9	7	2	154
Bergamaschi .....		18	103	103	—	5	2	3	108
<b>Borgomale</b> .....	<b>845</b>	<b>110</b>	<b>589</b>	<b>588</b>	<b>1</b>	<b>15</b>	<b>15</b>	<b>—</b>	<b>603</b>

Segue: TAVOLA I.

Alba (Circondario).

COMUNI e Frazioni di censimento	Superficie del territorio comunale Ettari	Famiglie e Con- vivenze	Popolazione presente (di fatto)			Popolazione temporaneamente assente			Popola- zione residente (legale)
			in complesso	con dimora		in com- plesso	che si trovava		
				abituale	occasio- nale		in altri Comuni del Regno	al- l'estero	
<b>Bosia</b> .....	<b>564</b>	<b>120</b>	<b>578</b>	<b>575</b>	<b>3</b>	<b>42</b>	<b>29</b>	<b>13</b>	<b>617</b>
<b>Bossolasco</b> .....	<b>1 435</b>	<b>221</b>	<b>1 081</b>	<b>1 081</b>	—	<b>96</b>	<b>61</b>	<b>35</b>	<b>1 177</b>
<b>Bra</b> .....	<b>6 176</b>	<b>4 133</b>	<b>17 093</b>	<b>16 657</b>	<b>436</b>	<b>431</b>	<b>359</b>	<b>72</b>	<b>17 088</b>
Bra .....		3 091	12 017	11 582	435	331	267	64	11 913
Pollenzo .....		359	1 493	1 493	—	52	49	3	1 545
Riva .....		94	532	532	—	1	1	—	533
Falchetto .....		51	334	334	—	1	—	1	335
Case del Bosco .....		50	318	318	—	—	—	—	318
Bandito .....		202	953	953	—	10	9	1	963
San Matteo .....		286	1 446	1 445	1	36	33	3	1 481
<b>Camo</b> .....	<b>362</b>	<b>101</b>	<b>561</b>	<b>558</b>	<b>3</b>	<b>9</b>	<b>9</b>	—	<b>567</b>
Camo .....		82	448	446	2	9	9	—	455
Dornere .....		19	113	112	1	—	—	—	112
<b>Canale</b> .....	<b>1 800</b>	<b>1 165</b>	<b>4 792</b>	<b>4 771</b>	<b>21</b>	<b>332</b>	<b>294</b>	<b>38</b>	<b>5 103</b>
Canale .....		905	3 387	3 373	14	304	270	34	3 677
Madonna di Loreto ...		48	259	259	—	9	9	—	268
San Defendente .....		128	754	747	7	9	8	1	756
Madonna dei Cavalli ...		84	392	392	—	10	7	3	402
<b>Castagnito</b> .....	<b>709</b>	<b>253</b>	<b>1 184</b>	<b>1 172</b>	<b>12</b>	<b>52</b>	<b>47</b>	<b>5</b>	<b>1 224</b>
Castagnito .....		138	588	577	11	23	22	1	600
San Giuseppe .....		115	596	595	1	29	25	4	624
<b>Castelletto Monforte</b> .....	<b>178</b>	<b>36</b>	<b>174</b>	<b>169</b>	<b>5</b>	<b>8</b>	<b>6</b>	<b>2</b>	<b>177</b>
<b>Castelletto Uzzone</b> .....	<b>1 083</b>	<b>126</b>	<b>622</b>	<b>601</b>	<b>21</b>	<b>49</b>	<b>39</b>	<b>10</b>	<b>650</b>
Castelletto Uzzone .....		88	441	426	15	29	26	3	455
San Michele .....		38	181	175	6	20	13	7	195
<b>Castellinaldo</b> .....	<b>789</b>	<b>316</b>	<b>1 548</b>	<b>1 540</b>	<b>8</b>	<b>121</b>	<b>110</b>	<b>11</b>	<b>1 661</b>
<b>Castiglione Falletto</b> .....	<b>472</b>	<b>144</b>	<b>656</b>	<b>650</b>	<b>6</b>	<b>10</b>	<b>6</b>	<b>4</b>	<b>660</b>
<b>Castiglione Tinella</b> .....	<b>1 157</b>	<b>388</b>	<b>2 039</b>	<b>2 014</b>	<b>25</b>	<b>89</b>	<b>83</b>	<b>6</b>	<b>2 103</b>
<b>Castino</b> .....	<b>1 552</b>	<b>263</b>	<b>1 411</b>	<b>1 393</b>	<b>18</b>	<b>29</b>	<b>28</b>	<b>1</b>	<b>1 422</b>
Castino .....		183	971	954	17	26	25	1	980
San Bovo .....		80	440	439	1	3	3	—	442
<b>Ceresole Alba</b> .....	<b>3 705</b>	<b>396</b>	<b>1 949</b>	<b>1 928</b>	<b>21</b>	<b>109</b>	<b>106</b>	<b>3</b>	<b>2 037</b>
Ceresole Alba .....		59	214	212	2	30	30	—	242
Borretti .....		120	685	675	10	26	26	—	701
Maghini .....		51	333	332	1	11	11	—	343
Cantarelli .....		166	717	709	8	42	39	3	751

Segue: TAVOLA I.

Alba (Circondario).

COMUNI e Frazioni di censimento	Superficie del territorio comunale Ettari	Famiglie e Con- vivenze	Popolazione presente (di fatto)			Popolazione temporaneamente assente			Popola- zione residente (legale)
			in complesso	con dimora		in com- plesso	che si trovava		
				abituale	occasio- nale		in altri Comuni del Regno	al- l'estero	
<b>Cerretto delle Langhe.....</b>	<b>1 013</b>	<b>161</b>	<b>767</b>	<b>767</b>	—	<b>10</b>	<b>10</b>	—	<b>777</b>
Cerretto delle Langhe...		116	566	566	—	8	8	—	574
Cerretta .....		45	201	201	—	2	2	—	203
<b>Ciszone .....</b>	<b>579</b>	<b>105</b>	<b>446</b>	<b>446</b>	—	<b>14</b>	<b>14</b>	—	<b>460</b>
Ciszone .....		34	147	147	—	6	6	—	153
Fenogli .....		34	136	136	—	4	4	—	140
Pianezza .....		37	163	163	—	4	4	—	167
<b>Corneliano d'Alba .....</b>	<b>1 027</b>	<b>509</b>	<b>2 284</b>	<b>2 283</b>	<b>1</b>	<b>29</b>	<b>29</b>	—	<b>2 312</b>
<b>Cortemilia .....</b>	<b>2 473</b>	<b>730</b>	<b>3 430</b>	<b>3 411</b>	<b>19</b>	<b>209</b>	<b>157</b>	<b>52</b>	<b>3 620</b>
San Michele .....		390	1 871	1 869	2	138	99	39	2 007
San Pantaleo .....		340	1 559	1 542	17	71	58	13	1 613
<b>Cossano Belbo .....</b>	<b>2 083</b>	<b>463</b>	<b>2 400</b>	<b>2 387</b>	<b>13</b>	<b>86</b>	<b>76</b>	<b>10</b>	<b>2 473</b>
<b>Cravanzana .....</b>	<b>818</b>	<b>166</b>	<b>771</b>	<b>770</b>	<b>1</b>	<b>19</b>	<b>12</b>	<b>7</b>	<b>789</b>
<b>Diano d'Alba .....</b>	<b>1 775</b>	<b>633</b>	<b>3 090</b>	<b>3 053</b>	<b>37</b>	<b>148</b>	<b>120</b>	<b>23</b>	<b>3 201</b>
Diano d'Alba .....		377	1 837	1 815	22	102	87	15	1 917
Cherasca .....		116	589	575	14	17	14	3	592
Talloria .....		140	664	663	1	29	19	10	692
<b>Feisoglio .....</b>	<b>741</b>	<b>163</b>	<b>776</b>	<b>767</b>	<b>9</b>	<b>66</b>	<b>42</b>	<b>24</b>	<b>833</b>
<b>Gorrino .....</b>	<b>1 203</b>	<b>132</b>	<b>719</b>	<b>713</b>	<b>6</b>	<b>20</b>	<b>20</b>	—	<b>733</b>
Gorrino .....		83	436	431	5	14	14	—	445
Pezzolo .....		49	283	282	1	6	6	—	288
<b>Gorzegno .....</b>	<b>1 378</b>	<b>247</b>	<b>1 186</b>	<b>1 179</b>	<b>7</b>	<b>54</b>	<b>45</b>	<b>9</b>	<b>1 233</b>
<b>Govone .....</b>	<b>1 880</b>	<b>805</b>	<b>3 396</b>	<b>3 373</b>	<b>23</b>	<b>229</b>	<b>162</b>	<b>67</b>	<b>3 602</b>
Govone .....		403	1 623	1 608	15	106	80	23	1 714
Craviano .....		91	408	404	4	26	19	7	430
San Pietro .....		129	605	603	2	31	17	14	634
Canove .....		182	760	758	2	66	46	20	824
<b>Grinzane Cavour .....</b>	<b>368</b>	<b>192</b>	<b>914</b>	<b>905</b>	<b>9</b>	<b>29</b>	<b>25</b>	<b>4</b>	<b>934</b>
Grinzane Cavour.....		84	445	438	7	8	7	1	446
Gallo .....		108	469	467	2	21	18	3	488
<b>Guarene .....</b>	<b>1 339</b>	<b>586</b>	<b>2 674</b>	<b>2 662</b>	<b>12</b>	<b>108</b>	<b>96</b>	<b>12</b>	<b>2 770</b>
Guarene .....		382	1 686	1 681	5	63	60	3	1 744
Castelrotto .....		124	503	496	7	36	28	8	532
Vaccheria .....		80	485	485	—	9	8	1	494

Segue: TAVOLA I.

Alba (Circondario).

COMUNI e Frazioni di censimento	Superficie del territorio comunale Ettari	Famiglie e Con- vivenze	Popolazione presente (di fatto)			Popolazione temporaneamente assente			Popola- zione residente (legale)
			in complesso	con dimora		in com- plesso	che si trovava		
				abituale	occasio- nale		in altri Comuni del Regno	al- l'estero	
<b>La Morra</b> .....	<b>2 353</b>	<b>923</b>	<b>4 142</b>	<b>4 096</b>	<b>46</b>	<b>121</b>	<b>110</b>	<b>11</b>	<b>4 217</b>
La Morra .....		463	1 881	1 847	34	81	78	3	1 928
Berri .....		35	182	178	4	4	3	1	182
Rivalta .....		141	700	700	—	13	12	1	713
Santa Maria .....		184	903	897	6	3	—	3	900
Annunziata .....		100	476	474	2	20	17	3	494
<b>Lequio Berria</b> .....	<b>1 188</b>	<b>213</b>	<b>1 070</b>	<b>1 070</b>	<b>—</b>	<b>34</b>	<b>14</b>	<b>20</b>	<b>1 104</b>
<b>Levice</b> .....	<b>1 544</b>	<b>216</b>	<b>1 172</b>	<b>1 159</b>	<b>13</b>	<b>71</b>	<b>63</b>	<b>8</b>	<b>1 230</b>
<b>Magliano Alfieri</b> .....	<b>953</b>	<b>444</b>	<b>1 988</b>	<b>1 981</b>	<b>7</b>	<b>153</b>	<b>119</b>	<b>34</b>	<b>2 134</b>
Magliano Alfieri .....		183	802	802	—	81	59	22	883
Sant'Antonio .....		209	933	927	6	49	37	12	976
Cornale .....		52	253	252	1	23	23	—	275
<b>Mango</b> .....	<b>1 993</b>	<b>573</b>	<b>2 922</b>	<b>2 903</b>	<b>19</b>	<b>76</b>	<b>75</b>	<b>1</b>	<b>2 979</b>
Mango .....		149	539	537	2	39	38	1	576
San Donato .....		150	839	833	6	9	9	—	842
Riforno .....		149	847	842	5	16	16	—	858
Sant'Adriano .....		53	313	310	3	4	4	—	314
Madonna dell'Annun- ziata .....		69	384	381	3	8	8	—	389
<b>Monchiero</b> .....	<b>497</b>	<b>167</b>	<b>649</b>	<b>607</b>	<b>42</b>	<b>33</b>	<b>30</b>	<b>3</b>	<b>640</b>
<b>Monforte d'Alba</b> .....	<b>2 184</b>	<b>689</b>	<b>2 977</b>	<b>2 958</b>	<b>19</b>	<b>178</b>	<b>135</b>	<b>43</b>	<b>3 136</b>
Monforte d'Alba .....		225	802	791	11	94	80	14	885
Ornati .....		27	101	101	—	5	5	—	106
Pansoglio .....		73	374	374	—	21	15	6	395
Bussia .....		81	390	390	—	4	4	—	394
Giubellini .....		54	239	237	2	10	4	6	247
San Giuseppe .....		53	269	269	—	9	3	6	278
Sant'Anna .....		93	420	415	5	13	11	2	428
San Sebastiano .....		80	382	381	1	22	13	9	403
<b>Montà</b> .....	<b>2 670</b>	<b>813</b>	<b>3 978</b>	<b>3 975</b>	<b>3</b>	<b>163</b>	<b>153</b>	<b>5</b>	<b>4 138</b>
Montà .....		590	2 653	2 651	2	130	125	5	2 781
San Rocco .....		134	781	780	1	22	22	—	802
San Vito .....		89	544	544	—	11	11	—	555
<b>Montaldo Roero</b> .....	<b>1 196</b>	<b>347</b>	<b>1 702</b>	<b>1 694</b>	<b>8</b>	<b>51</b>	<b>44</b>	<b>7</b>	<b>1 745</b>
Montaldo Roero .....		178	803	799	4	44	40	4	843
San Rocco .....		98	487	487	—	6	3	3	493
San Giacomo .....		71	412	408	4	1	1	—	409

Segue : TAVOLA I.

Alba (Circondario).

COMUNI e Frazioni di censimento	Superficie del territorio comunale Ettari	Famiglie e Con- vivenze	Popolazione presente (di fatto)			Popolazione temporaneamente assente			Popola- zione residente (legale)
			in complesso	con dimora		in com- plesso	che si trovava		
				abituale	occasio- nale		in altri Comuni del Regno	al- l'estero	
<b>Montelupo Albese</b> .....	<b>639</b>	<b>143</b>	<b>749</b>	<b>749</b>	—	<b>44</b>	<b>37</b>	<b>7</b>	<b>793</b>
<b>Monteu Roero</b> .....	<b>2 445</b>	<b>589</b>	<b>2 772</b>	<b>2 737</b>	<b>35</b>	<b>269</b>	<b>174</b>	<b>95</b>	<b>3 006</b>
Monteu Roero .....		196	879	871	8	137	77	60	1 008
San Vincenzo .....		38	194	193	1	14	7	7	207
San Pietro .....		76	381	373	8	12	12	—	385
Sant'Anna .....		98	502	496	6	45	34	11	541
San Grato .....		71	314	305	9	30	21	9	335
San Bernardo .....		69	348	345	3	9	8	1	354
Capelli .....		41	154	154	—	22	15	7	176
<b>Monticello Alba</b> .....	<b>1 013</b>	<b>451</b>	<b>2 264</b>	<b>2 254</b>	<b>10</b>	<b>64</b>	<b>56</b>	<b>8</b>	<b>2 318</b>
Monticello Alba .....		129	540	536	4	11	11	—	547
Borgo .....		180	942	937	5	41	36	5	978
Casale .....		66	355	355	—	5	5	—	360
Sant'Antonio .....		76	427	426	1	7	4	3	433
<b>Neive</b> .....	<b>2 120</b>	<b>836</b>	<b>3 944</b>	<b>3 861</b>	<b>83</b>	<b>144</b>	<b>134</b>	<b>10</b>	<b>4 005</b>
Neive .....		266	1 068	1 041	27	71	66	5	1 112
Bricco di Nieve .....		231	1 165	1 135	30	37	35	2	1 172
San Cristoforo .....		114	616	608	8	5	2	3	613
Val Tanaro .....		225	1 095	1 077	18	31	31	—	1 108
<b>Neviglie</b> .....	<b>806</b>	<b>169</b>	<b>923</b>	<b>923</b>	—	<b>13</b>	<b>13</b>	—	<b>936</b>
<b>Niella Belbo</b> .....	<b>1 150</b>	<b>156</b>	<b>767</b>	<b>763</b>	<b>4</b>	<b>71</b>	<b>57</b>	<b>14</b>	<b>834</b>
<b>Novello</b> .....	<b>1 157</b>	<b>367</b>	<b>1 547</b>	<b>1 545</b>	<b>2</b>	<b>94</b>	<b>74</b>	<b>20</b>	<b>1 639</b>
Novello .....		234	929	927	2	62	49	13	989
Ciocchini .....		38	177	177	—	4	4	—	181
Rostagno .....		36	161	161	—	6	6	—	167
Bergera Mascarelli .....		42	201	201	—	7	7	—	208
Moriglione .....		17	79	79	—	15	8	7	94
<b>Perletto</b> .....	<b>1 055</b>	<b>175</b>	<b>925</b>	<b>826</b>	<b>99</b>	<b>55</b>	<b>45</b>	<b>10</b>	<b>881</b>
<b>Perno</b> .....	<b>203</b>	<b>60</b>	<b>316</b>	<b>316</b>	—	<b>2</b>	<b>2</b>	—	<b>318</b>
<b>Piobesi d'Alba</b> .....	<b>396</b>	<b>141</b>	<b>646</b>	<b>646</b>	—	<b>4</b>	<b>3</b>	<b>1</b>	<b>650</b>
<b>Pocapaglia</b> .....	<b>1 739</b>	<b>476</b>	<b>2 401</b>	<b>2 377</b>	<b>24</b>	<b>42</b>	<b>39</b>	<b>3</b>	<b>2 419</b>
Pocapaglia .....		294	1 484	1 472	12	27	24	3	1 499
Macellai .....		182	917	905	12	15	15	—	920
<b>Priocca</b> .....	<b>905</b>	<b>540</b>	<b>2 525</b>	<b>2 519</b>	<b>6</b>	<b>268</b>	<b>233</b>	<b>35</b>	<b>2 787</b>
Priocca .....		135	528	525	3	90	76	14	615
Moriondo .....		207	963	962	1	99	82	17	1 061
Riale .....		198	1 034	1 032	2	79	75	4	1 111



Segue : TAVOLA I.

Alba (Circondario).

COMUNI e Frazioni di censimento	Superficie del territorio comunale Ettari	Famiglie e Con- vivenze	Popolazione presente (di fatto)			Popolazione temporaneamente assente			Popola- zione residente (legale)
			in complesso	con dimora		in com- plesso	che si trovava		
				abituale	occasio- nale		in altri Comuni del Regno	al- l'estero	
<b>Rocchetta Belbo</b> .....	<b>458</b>	<b>92</b>	<b>445</b>	<b>444</b>	<b>1</b>	<b>12</b>	<b>9</b>	<b>3</b>	<b>456</b>
Rocchetta Belbo .....		60	268	267	1	12	9	3	279
Santa Libera .....		32	177	177	—	—	—	—	177
<b>Roddi</b> .....	<b>943</b>	<b>306</b>	<b>1 299</b>	<b>1 275</b>	<b>24</b>	<b>71</b>	<b>65</b>	<b>6</b>	<b>1 346</b>
<b>Roddino</b> .....	<b>1 045</b>	<b>191</b>	<b>888</b>	<b>887</b>	<b>1</b>	<b>18</b>	<b>18</b>	<b>—</b>	<b>905</b>
Roddino .....		155	713	712	1	17	17	—	729
Costa dei Pomi .....		36	175	175	—	1	1	—	176
<b>Rodello</b> .....	<b>884</b>	<b>149</b>	<b>854</b>	<b>851</b>	<b>3</b>	<b>2</b>	<b>2</b>	<b>—</b>	<b>853</b>
<b>San Benedetto Belbo</b> .....	<b>497</b>	<b>94</b>	<b>449</b>	<b>448</b>	<b>1</b>	<b>34</b>	<b>16</b>	<b>18</b>	<b>482</b>
<b>Sanfrè</b> .....	<b>1 539</b>	<b>456</b>	<b>1 790</b>	<b>1 776</b>	<b>14</b>	<b>206</b>	<b>202</b>	<b>4</b>	<b>1 982</b>
Sanfrè .....		367	1 323	1 312	11	177	173	4	1 489
Martini .....		68	312	309	3	27	27	—	336
Motta .....		21	155	155	—	2	2	—	157
<b>Santa Vittoria d'Alba</b> ..	<b>930</b>	<b>344</b>	<b>1 653</b>	<b>1 652</b>	<b>1</b>	<b>24</b>	<b>21</b>	<b>3</b>	<b>1 676</b>
<b>Santo Stefano Belbo</b> .....	<b>2 363</b>	<b>1 024</b>	<b>4 906</b>	<b>4 862</b>	<b>44</b>	<b>257</b>	<b>221</b>	<b>36</b>	<b>5 119</b>
Santo Stefano Belbo...		846	3 926	3 892	34	217	183	34	4 109
Valdivilla .....		178	980	970	10	40	38	2	1 010
<b>Santo Stefano Roero</b> .....	<b>1 337</b>	<b>510</b>	<b>2 417</b>	<b>2 401</b>	<b>16</b>	<b>163</b>	<b>98</b>	<b>65</b>	<b>2 564</b>
<b>Scaletta Uzzone</b> .....	<b>429</b>	<b>82</b>	<b>366</b>	<b>362</b>	<b>4</b>	<b>33</b>	<b>24</b>	<b>9</b>	<b>395</b>
<b>Serralunga d'Alba</b> .....	<b>844</b>	<b>269</b>	<b>1 213</b>	<b>1 183</b>	<b>30</b>	<b>71</b>	<b>65</b>	<b>6</b>	<b>1 254</b>
Serralunga d'Alba .....		112	429	427	2	44	42	2	471
Ceratti .....		13	59	58	1	3	3	—	61
Garombo .....		9	41	39	2	1	1	—	40
Collaretto .....		18	92	87	5	2	2	—	89
Parafada .....		15	72	71	1	2	2	—	73
Baudana .....		25	113	105	8	7	4	3	112
Ceretta .....		10	68	66	2	2	2	—	68
Sorano .....		11	55	47	8	1	1	—	48
Tezzo .....		21	110	109	1	2	2	—	111
Bruni .....		35	174	174	—	7	6	1	181
<b>Serravalle delle Langhe</b> ...	<b>909</b>	<b>154</b>	<b>702</b>	<b>702</b>	<b>—</b>	<b>42</b>	<b>21</b>	<b>21</b>	<b>744</b>
Serravalle delle Langhe		132	608	608	—	39	20	19	647
Villa .....		22	94	94	—	3	1	2	97
<b>Sinio</b> .....	<b>846</b>	<b>208</b>	<b>983</b>	<b>943</b>	<b>40</b>	<b>45</b>	<b>40</b>	<b>5</b>	<b>988</b>

Segue : TAVOLA I.

Alba-Cuneo (Circondario).

COMUNI e Frazioni di censimento	Superficie del territorio comunale Ettari	Famiglie e Con- vivenze	Popolazione presente (di fatto)			Popolazione temporaneamente assente			Popola- zione residente (legale)
			in complesso	con dimora		in com- plesso	che si trovava		
				abituale	occasio- nale		in altri Comuni del Regno	al- l'estero	
<b>Somano</b> .....	<b>1 181</b>	<b>205</b>	<b>1 029</b>	<b>1 028</b>	<b>1</b>	<b>52</b>	<b>47</b>	<b>5</b>	<b>1 080</b>
<b>Sommariva del Bosco</b> ...	<b>3 557</b>	<b>1 364</b>	<b>5 467</b>	<b>5 407</b>	<b>60</b>	<b>350</b>	<b>314</b>	<b>36</b>	<b>5 757</b>
Sommariva del Bosco...		1 123	4 252	4 219	33	286	251	35	4 505
Gabrielassi .....		79	370	370	—	7	7	—	377
Paolorio .....		54	258	258	—	20	20	—	278
Agostinassi .....		43	237	223	14	8	8	—	231
Mànica .....		42	216	210	6	25	24	1	235
Tavelle .....		23	134	127	7	4	4	—	131
<b>Sommariva Perno</b> .....	<b>1 739</b>	<b>518</b>	<b>2 617</b>	<b>2 595</b>	<b>22</b>	<b>139</b>	<b>103</b>	<b>36</b>	<b>2 734</b>
Sommariva Perno.....		334	1 540	1 530	10	119	88	31	1 649
San Giuseppe.....		94	570	559	11	4	4	—	563
Rossi .....		90	507	506	1	16	11	5	522
<b>Torre Bormida</b> .....	<b>765</b>	<b>135</b>	<b>669</b>	<b>662</b>	<b>7</b>	<b>23</b>	<b>20</b>	<b>3</b>	<b>685</b>
<b>Torre Uzzone</b> .....	<b>1 543</b>	<b>126</b>	<b>702</b>	<b>682</b>	<b>20</b>	<b>7</b>	<b>6</b>	<b>1</b>	<b>689</b>
Nostra Signora del To- docco.....		91	533	513	20	6	5	1	519
Pezzolo .....		35	169	169	—	1	1	—	170
<b>Trezzo Tinella</b> .....	<b>1 044</b>	<b>184</b>	<b>1 059</b>	<b>1 052</b>	<b>7</b>	<b>10</b>	<b>7</b>	<b>3</b>	<b>1 062</b>
<b>Verduno</b> .....	<b>749</b>	<b>172</b>	<b>760</b>	<b>751</b>	<b>9</b>	<b>20</b>	<b>19</b>	<b>1</b>	<b>771</b>
<b>Veza d'Alba</b> .....	<b>1 411</b>	<b>552</b>	<b>2 761</b>	<b>2 739</b>	<b>22</b>	<b>154</b>	<b>143</b>	<b>11</b>	<b>2 893</b>
Veza d'Alba .....		249	1 183	1 177	6	68	65	3	1 245
Borgonuovo .....		107	503	497	6	36	35	1	533
Borbore .....		83	458	452	6	26	22	4	478
Socco .....		33	193	193	—	4	4	—	197
Valmaggiore .....		80	424	420	4	20	17	3	440
<b>Circondario di Alba</b> .....	<b>101 679</b>	<b>32 813</b>	<b>151 039</b>	<b>148 362</b>	<b>2 677</b>	<b>6 918</b>	<b>5 796</b>	<b>1 122</b>	<b>155 280</b>

CIRCONDARIO DI CUNEO.

<b>Acceglio</b> .....	<b>15 194</b>	<b>407</b>	<b>1 153</b>	<b>1 145</b>	<b>8</b>	<b>472</b>	<b>135</b>	<b>337</b>	<b>1 617</b>
<b>Aisone</b> .....	<b>3 687</b>	<b>260</b>	<b>833</b>	<b>831</b>	<b>2</b>	<b>288</b>	<b>20</b>	<b>268</b>	<b>1 119</b>
<b>Albaretto Valle di Macra</b> .	<b>716</b>	<b>128</b>	<b>473</b>	<b>473</b>	<b>—</b>	<b>73</b>	<b>56</b>	<b>17</b>	<b>546</b>
Albaretto Valle di Macra		80	309	309	—	30	20	10	339
Aramola .....		48	164	164	—	43	36	7	207
<b>Alma</b> .....	<b>1 734</b>	<b>114</b>	<b>377</b>	<b>377</b>	<b>—</b>	<b>69</b>	<b>16</b>	<b>53</b>	<b>446</b>

Segue : TAVOLA I.

Cuneo (Circondario).

COMUNI e Frazioni di censimento	Superficie del territorio comunale Ettari	Famiglie e Con- vivenze	Popolazione presente (di fatto)			Popolazione temporaneamente assente			Popola- zione residente (legale)
			in complesso	con dimora		in com- plesso	che si trovava		
				abituale	occasio- nale		in altri Comuni del Regno	al- l'estero	
<b>Andonno</b> .....	<b>594</b>	<b>141</b>	<b>505</b>	<b>505</b>	—	<b>72</b>	<b>31</b>	<b>41</b>	<b>577</b>
<b>Argentera</b> .....	<b>3 332</b>	<b>61</b>	<b>187</b>	<b>171</b>	<b>16</b>	<b>30</b>	<b>8</b>	<b>22</b>	<b>201</b>
Argentera .....		35	107	91	16	17	5	12	108
Grangie .....		26	80	80	—	13	3	10	93
<b>Beinette</b> .....	<b>1 741</b>	<b>392</b>	<b>1 721</b>	<b>1 705</b>	<b>16</b>	<b>143</b>	<b>86</b>	<b>57</b>	<b>1 848</b>
<b>Bernezzo</b> .....	<b>2 584</b>	<b>739</b>	<b>2 748</b>	<b>2 738</b>	<b>10</b>	<b>340</b>	<b>52</b>	<b>288</b>	<b>3 078</b>
Bernezzo .....		457	1 622	1 613	9	196	50	146	1 809
Sant'Anna .....		150	528	528	—	103	2	101	631
San Rocco di Bernezzo		132	598	597	1	41	—	41	638
<b>Bersezio</b> .....	<b>4 320</b>	<b>92</b>	<b>279</b>	<b>279</b>	—	<b>51</b>	<b>19</b>	<b>32</b>	<b>330</b>
Bersezio .....		45	146	146	—	30	15	15	176
Ferriere .....		32	92	92	—	13	—	13	105
Prinardo .....		15	41	41	—	8	4	4	49
<b>Borgo San Dalmazzo</b> .....	<b>2 225</b>	<b>1 150</b>	<b>4 329</b>	<b>4 232</b>	<b>97</b>	<b>302</b>	<b>170</b>	<b>132</b>	<b>4 534</b>
<b>Boves</b> .....	<b>5 105</b>	<b>2 257</b>	<b>8 887</b>	<b>8 865</b>	<b>22</b>	<b>876</b>	<b>262</b>	<b>614</b>	<b>9 741</b>
Boves .....		858	2 883	2 864	19	317	160	157	3 181
Cerati .....		115	533	533	—	46	10	36	579
Roncaia .....		85	370	369	1	51	13	38	420
Sant'Anna .....		109	525	523	2	27	12	15	550
San Mauro .....		87	429	429	—	15	10	5	444
Rivoira .....		248	980	980	—	144	17	127	1 124
Mellana .....		80	362	362	—	23	6	17	385
Fontanelle .....		346	1 386	1 386	—	92	23	69	1 478
Castellar .....		132	596	596	—	49	7	42	645
San Giacomo .....		159	688	688	—	72	3	69	760
Rosbella .....		38	135	135	—	40	1	39	175
<b>Briga Marittima</b> .....	<b>13 504</b>	<b>1 056</b>	<b>1 930</b>	<b>1 930</b>	—	<b>860</b>	<b>135</b>	<b>725</b>	<b>2 790</b>
Briga Marittima.....		602	923	923	—	517	52	465	1 440
Morignolo .....		75	78	78	—	101	3	98	179
Realdo .....		160	484	484	—	8	2	6	492
Upega .....		114	173	173	—	127	7	120	300
Piaggia .....		59	133	133	—	87	61	26	220
Carnino .....		46	139	139	—	20	10	10	159
<b>Busca</b> .....	<b>6 577</b>	<b>2 110</b>	<b>8 852</b>	<b>8 744</b>	<b>108</b>	<b>731</b>	<b>321</b>	<b>410</b>	<b>9 475</b>
Busca .....		1 032	3 559	3 512	47	353	192	161	3 865
Lemma .....		73	295	293	2	99	11	88	392

Segue : TAVOLA I.

Cuneo (Circondario).

COMUNI e Frazioni di censimento	Superficie del territorio comunale Ettari	Famiglie e Con- vivenze	Popolazione presente (di fatto)			Popolazione temporaneamente assente			Popola- zione residente (legale)
			in complesso	con dimora		in com- plesso	che si trovava		
				abituale	occasio- nale		in altri Comuni del Regno	al- l'estero	
<b>Segue: Busca</b>									
Morra San Bernardo...		125	584	576	8	33	8	25	609
San Mauro .....		74	367	363	4	37	4	33	400
Castelletto .....		188	849	846	3	35	28	7	881
Bosco .....		98	541	526	15	38	11	27	564
San Chiaffredo.....		123	529	513	16	67	28	39	580
San Giuseppe.....		91	478	476	2	8	3	5	484
San Barnaba .....		81	405	400	5	26	19	7	426
San Vitale .....		87	475	474	1	12	8	4	486
Attissano .....		84	491	488	3	10	4	6	498
San Martino.....		54	279	277	2	13	5	8	290
<b>Canosio .....</b>	<b>4 855</b>	<b>107</b>	<b>439</b>	<b>431</b>	<b>8</b>	<b>57</b>	<b>15</b>	<b>42</b>	<b>488</b>
Canosio .....		53	211	205	6	23	10	13	228
Preit .....		54	228	226	2	34	5	29	260
<b>Caraglio .....</b>	<b>4 153</b>	<b>1 428</b>	<b>5 280</b>	<b>5 187</b>	<b>93</b>	<b>405</b>	<b>213</b>	<b>192</b>	<b>5 592</b>
<b>Cartignano .....</b>	<b>651</b>	<b>205</b>	<b>761</b>	<b>756</b>	<b>5</b>	<b>141</b>	<b>9</b>	<b>132</b>	<b>897</b>
Cartignano .....		87	300	295	5	67	9	58	362
Ponte .....		118	461	461	—	74	—	74	535
<b>Castelletto Stura.....</b>	<b>1 656</b>	<b>292</b>	<b>1 428</b>	<b>1 411</b>	<b>17</b>	<b>30</b>	<b>17</b>	<b>13</b>	<b>1 441</b>
Castelletto Stura.....		195	908	904	4	25	13	12	929
Riforano .....		39	181	179	2	1	—	1	180
Motta .....		58	339	328	11	4	4	—	332
<b>Castelmagno .....</b>	<b>4 948</b>	<b>201</b>	<b>822</b>	<b>816</b>	<b>6</b>	<b>246</b>	<b>158</b>	<b>88</b>	<b>1 062</b>
Campo Molino.....		47	204	204	—	56	34	22	260
Valliera .....		20	76	76	—	30	26	4	106
Campofei .....		23	97	97	—	25	20	5	122
Chiappi .....		32	119	118	1	42	11	31	160
Chiotti.....		35	131	130	1	47	28	19	177
La Croce .....		21	83	81	2	26	24	2	107
Narbona .....		23	112	110	2	20	15	5	130
<b>Celle di Macra .....</b>	<b>3 126</b>	<b>346</b>	<b>988</b>	<b>987</b>	<b>1</b>	<b>396</b>	<b>253</b>	<b>143</b>	<b>1 383</b>
Celle di Macra.....		154	456	456	—	163	107	56	619
Castellaro .....		85	216	216	—	107	80	27	323
Chiotetto .....		64	180	179	1	68	39	29	247
Soglio .....		43	136	136	—	58	27	31	194
<b>Centallo .....</b>	<b>4 275</b>	<b>935</b>	<b>4 792</b>	<b>4 675</b>	<b>117</b>	<b>252</b>	<b>185</b>	<b>67</b>	<b>4 927</b>
Centallo .....		598	2 869	2 777	92	201	149	52	2 978
San Biagio .....		177	1 017	1 007	10	13	8	5	1 020
Ruata Chiusani.....		160	906	891	15	38	28	10	929

Segue : TAVOLA I.

Cuneo (Circondario).

COMUNI e Frazioni di censimento	Superficie del territorio comunale Ettari	Famiglie e Con- vivenze	Popolazione presente (di fatto)			Popolazione temporaneamente assente			Popola- zione residente (legale)
			in complesso	con dimora		in com- plesso	che si trovava		
				abituale	occasio- nale		in altri Comuni del Regno	al- l'estero	
<b>Cervasca</b> .....	<b>1 828</b>	<b>592</b>	<b>2 647</b>	<b>2 622</b>	<b>25</b>	<b>150</b>	<b>83</b>	<b>67</b>	<b>2 772</b>
Santo Stefano .....		213	920	908	12	76	41	35	984
San Michele.....		98	437	435	2	17	13	4	452
Santa Croce.....		85	379	371	8	16	12	4	387
San Defendente.....		111	518	515	3	33	11	22	548
San Bernardo.....		85	393	393	—	8	6	2	401
<b>Chiusa di Pesio</b> .....	<b>10 002</b>	<b>1 333</b>	<b>5 231</b>	<b>5 168</b>	<b>63</b>	<b>584</b>	<b>212</b>	<b>372</b>	<b>5 752</b>
Chiusa di Pesio .....		579	1 965	1 936	29	252	141	111	2 188
San Bartolomeo.....		269	1 074	1 067	7	124	23	101	1 191
Vigna .....		193	823	804	19	129	20	109	933
Santa Maria Rocca.....		59	271	271	—	9	5	4	280
Combe .....		60	308	308	—	9	6	3	317
Castello Mombrison ...		58	259	256	3	19	2	17	275
Gambarello .....		34	155	155	—	13	2	11	168
Fontananata .....		42	178	178	—	20	9	11	198
Abran .....		39	198	193	5	9	4	5	202
<b>Cuneo</b> .....	<b>11 987</b>	<b>7 029</b>	<b>31 221</b>	<b>30 312</b>	<b>909</b>	<b>1 429</b>	<b>783</b>	<b>646</b>	<b>31 741</b>
Cuneo .....		4 361	17 676	16 785	891	1 020	694	326	17 805
San Rocco Castagna- retta .....		412	2 076	2 063	13	54	18	36	2 117
Spinetta .....		984	4 811	4 810	1	150	34	116	4 960
Confreria .....		176	861	860	1	15	2	13	875
Madonna dell'Olmo....		206	983	983	—	28	4	24	1 011
Passatore .....		330	1 643	1 643	—	77	14	63	1 720
Ronchi .....		137	801	801	—	13	3	10	814
San Benigno.....		240	1 412	1 410	2	40	11	29	1 450
San Pietro del Gallo...		183	958	957	1	32	3	29	989
<b>Demonte</b> .....	<b>12 728</b>	<b>1 385</b>	<b>3 801</b>	<b>3 699</b>	<b>102</b>	<b>2 112</b>	<b>340</b>	<b>1 772</b>	<b>5 811</b>
Demonte .....		869	2 601	2 508	93	960	153	807	3 468
Festiona .....		212	575	570	5	381	16	365	951
Perdiona .....		156	343	341	2	336	39	297	677
Trinità .....		148	282	280	2	435	132	303	715
<b>Dronero</b> .....	<b>5 890</b>	<b>1 801</b>	<b>6 627</b>	<b>6 497</b>	<b>130</b>	<b>1 105</b>	<b>447</b>	<b>658</b>	<b>7 602</b>
Dronero .....		950	3 476	3 409	67	319	164	155	3 728
Pratavecchia .....		218	962	938	24	44	14	30	982
Monastero .....		131	674	667	7	10	8	2	677
Tetti .....		317	994	973	21	385	28	357	1 358
Moschieres .....		185	521	510	11	347	233	114	857

Segue : TAVOLA I.

Cuneo (Circondario).

COMUNI e Frazioni di censimento	Superficie del territorio comunale Ettari	Famiglie e Con- vivenze	Popolazione presente (di fatto)			Popolazione temporaneamente assente			Popola- zione residente (legale)
			in complesso	con dimora		in com- plesso	che si trovava		
				abituale	occasio- nale		in altri Comuni del Regno	al- l'estero	
<b>Elva</b> .....	<b>2 637</b>	<b>249</b>	<b>885</b>	<b>883</b>	<b>2</b>	<b>320</b>	<b>77</b>	<b>243</b>	<b>1 203</b>
Serre .....		89	307	306	1	132	28	104	438
Goria di Mezzo .....		51	197	197	—	57	34	23	254
Molini Allioni .....		68	243	242	1	89	9	80	331
Grange .....		41	138	138	—	42	6	36	180
<b>Entraque</b> .....	<b>22 049</b>	<b>738</b>	<b>2 325</b>	<b>2 317</b>	<b>8</b>	<b>272</b>	<b>96</b>	<b>176</b>	<b>2 589</b>
<b>Fossano</b> .....	<b>13 073</b>	<b>3 836</b>	<b>18 484</b>	<b>17 917</b>	<b>567</b>	<b>587</b>	<b>454</b>	<b>133</b>	<b>18 504</b>
<b>Gaiola</b> .....	<b>497</b>	<b>169</b>	<b>622</b>	<b>617</b>	<b>5</b>	<b>72</b>	<b>16</b>	<b>56</b>	<b>689</b>
Gaiola .....		144	514	511	3	67	13	54	578
Bedoira .....		25	108	106	2	5	3	2	111
<b>Limone Piemonte</b> .....	<b>6 941</b>	<b>546</b>	<b>2 053</b>	<b>2 029</b>	<b>24</b>	<b>561</b>	<b>70</b>	<b>491</b>	<b>2 590</b>
Limone Piemonte .....		259	814	793	21	238	60	178	1 031
Limonetto .....		102	210	209	1	233	2	231	442
Sant'Anna .....		34	210	210	—	23	3	20	233
San Maurizio .....		3	16	16	—	2	—	2	18
Ceresole .....		22	101	101	—	11	2	9	112
Sottana .....		38	195	195	—	17	—	17	212
San Giovanni .....		34	185	185	—	13	2	11	198
Panice .....		27	152	150	2	20	1	19	170
Almellina .....		8	57	57	—	3	—	3	60
Robianzet .....		6	40	40	—	—	—	—	40
Ghera .....		6	38	38	—	1	—	1	39
Colette .....		4	24	24	—	—	—	—	24
Mecci .....		3	11	11	—	—	—	—	11
<b>Lottulo</b> .....	<b>835</b>	<b>80</b>	<b>256</b>	<b>256</b>	<b>—</b>	<b>66</b>	<b>24</b>	<b>42</b>	<b>322</b>
Adrecchio .....		29	84	84	—	18	11	7	102
Colle .....		51	172	172	—	48	13	35	220
<b>Marmora</b> .....	<b>4 105</b>	<b>162</b>	<b>550</b>	<b>545</b>	<b>5</b>	<b>217</b>	<b>139</b>	<b>78</b>	<b>762</b>
Marmora .....		33	115	115	—	39	20	19	154
Verneti .....		37	151	151	—	42	23	19	193
Comba .....		53	175	171	4	96	77	19	267
Reinero .....		39	109	108	1	40	19	21	148
<b>Moiola</b> .....	<b>1 496</b>	<b>208</b>	<b>708</b>	<b>706</b>	<b>2</b>	<b>214</b>	<b>31</b>	<b>183</b>	<b>920</b>
Moiola .....		95	332	330	2	62	20	42	392
Ruata .....		28	73	73	—	31	3	28	104
Gaietto .....		8	25	25	—	10	4	6	35
Colli .....		43	156	156	—	78	4	74	234
Pianetto .....		12	42	42	—	12	—	12	54
Maigre .....		10	33	33	—	12	—	12	45
Rabasso .....		12	47	47	—	9	—	9	56

Segue : TAVOLA I.

Cuneo (Circondario).

COMUNI e Frazioni di censimento	Superficie del territorio comunale Ettari	Famiglie e Con- vivenze	Popolazione presente (di fatto)			Popolazione temporaneamente assente			Popola- zione residente (legale)
			in complesso	con dimora		in com- plesso	che si trovava		
				abituale	occasio- nale		in altri Comuni del Regno	al- l'estero	
<b>Montemale di Cuneo</b> .....	<b>1 160</b>	<b>209</b>	<b>943</b>	<b>943</b>	—	<b>70</b>	<b>3</b>	<b>67</b>	<b>1 013</b>
Montemale di Cuneo...		60	274	274	—	8	1	7	282
Piatta Sottana.....		38	161	161	—	23	2	21	184
Piatta Soprana.....		45	209	209	—	18	—	18	227
Ricogno.....		28	141	141	—	2	—	2	143
San Giorgio.....		38	158	158	—	19	—	19	177
<b>Monterosso Grana</b> .....	<b>1 609</b>	<b>319</b>	<b>1 111</b>	<b>1 099</b>	<b>12</b>	<b>228</b>	<b>30</b>	<b>198</b>	<b>1 327</b>
Monterosso Grana.....		89	271	270	1	53	6	47	323
Comba.....		61	227	222	5	68	2	66	290
Villa San Pietro.....		71	247	244	3	52	16	36	296
Istiria.....		38	141	140	1	17	1	16	157
Ollasca.....		60	225	223	2	38	5	33	261
<b>Paglieres</b> .....	<b>833</b>	<b>86</b>	<b>274</b>	<b>274</b>	—	<b>144</b>	<b>37</b>	<b>107</b>	<b>418</b>
<b>Peveragno</b> .....	<b>6 836</b>	<b>1 581</b>	<b>6 441</b>	<b>6 366</b>	<b>75</b>	<b>797</b>	<b>271</b>	<b>526</b>	<b>7 163</b>
Peveragno.....		712	2 558	2 501	57	293	145	148	2 794
San Giovenale.....		169	778	776	2	149	32	117	925
Madonna dei Boschi..		151	640	638	2	62	27	35	700
Monfallonio.....		126	555	554	1	90	13	77	644
Santa Margherita.....		88	524	514	10	41	15	26	555
San Lorenzo.....		106	479	477	2	46	13	33	523
San Magno.....		77	294	293	1	27	20	7	320
Pradeboni.....		152	613	613	—	89	6	83	702
<b>Pietraporzio</b> .....	<b>5 453</b>	<b>111</b>	<b>365</b>	<b>357</b>	<b>8</b>	<b>59</b>	<b>14</b>	<b>45</b>	<b>416</b>
Pietraporzio.....		80	273	265	8	42	10	32	307
Pontebernardo.....		31	92	92	—	17	4	13	109
<b>Pradleves</b> .....	<b>1 926</b>	<b>231</b>	<b>1 025</b>	<b>1 021</b>	<b>4</b>	<b>190</b>	<b>30</b>	<b>160</b>	<b>1 211</b>
Pradleves.....		98	376	372	4	72	20	52	444
Gerbido.....		34	170	170	—	40	4	36	210
Pentenera.....		44	212	212	—	24	1	23	236
Riosecco.....		25	121	121	—	22	3	19	143
Cialancia.....		20	110	110	—	19	1	18	129
Teliè.....		10	36	36	—	13	1	12	49
<b>Prazzo</b> .....	<b>1 073</b>	<b>101</b>	<b>328</b>	<b>297</b>	<b>31</b>	<b>85</b>	<b>34</b>	<b>51</b>	<b>382</b>
Prazzo Superiore.....		64	196	186	10	58	20	38	244
Prazzo Inferiore.....		29	114	93	21	24	12	12	117
Grangia.....		8	18	18	—	3	2	1	21
<b>Rittana</b> .....	<b>1 139</b>	<b>263</b>	<b>1 128</b>	<b>1 128</b>	—	<b>75</b>	<b>8</b>	<b>67</b>	<b>1 203</b>

Segue : TAVOLA I.

Cuneo (Circondario).

COMUNI e Frazioni di censimento	Superficie del territorio comunale Ettari	Famiglie e Con- vivenze	Popolazione presente (di fatto)			Popolazione temporaneamente assente			Popola- zione residente (legale)
			in complesso	con dimora		in com- plesso	che si trovava		
				abituale	occasio- nale		in altri Comuni del Regno	al- l'estero	
<b>Roaschia</b> .....	<b>2 389</b>	<b>443</b>	<b>862</b>	<b>862</b>	—	<b>1 128</b>	<b>675</b>	<b>453</b>	<b>1 990</b>
Roaschia .....		178	327	327	—	408	280	128	735
Lombard .....		64	141	141	—	166	75	91	307
Monfranco .....		97	209	209	—	274	139	135	483
Chiotti .....		104	185	185	—	280	181	99	465
<b>Robilante</b> .....	<b>2 492</b>	<b>628</b>	<b>2 668</b>	<b>2 658</b>	<b>10</b>	<b>195</b>	<b>39</b>	<b>156</b>	<b>2 853</b>
Robilante .....		224	739	731	8	91	17	74	822
Malandrè .....		90	395	393	2	20	8	12	413
Montasso .....		97	481	481	—	17	7	10	498
Vermanera .....		39	196	196	—	16	3	13	212
Snive .....		51	260	260	—	30	2	28	290
Cialancie .....		31	153	153	—	—	—	—	153
Cirinot .....		20	69	69	—	3	—	3	72
Cascine e Rescasso .....		24	155	155	—	—	—	—	155
Chiapello .....		20	78	78	—	7	—	7	85
Piansottano .....		9	55	55	—	1	—	1	56
Vignot e Fortuna .....		23	87	87	—	10	2	8	97
<b>Roccabruna</b> .....	<b>2 408</b>	<b>667</b>	<b>2 308</b>	<b>2 287</b>	<b>21</b>	<b>724</b>	<b>69</b>	<b>655</b>	<b>3 011</b>
Roccabruna .....		188	610	604	6	186	7	179	790
Tettorosso .....		213	829	819	10	233	29	204	1 052
San Giuliano .....		179	620	615	5	170	24	146	785
Nòrat .....		87	249	249	—	135	9	126	384
<b>Roccasparvera</b> .....	<b>1 097</b>	<b>255</b>	<b>1 062</b>	<b>1 055</b>	<b>7</b>	<b>89</b>	<b>22</b>	<b>67</b>	<b>1 144</b>
Roccasparvera .....		95	356	354	2	42	7	35	396
Tetti .....		101	417	416	1	35	7	28	451
Castelletto .....		59	289	285	4	12	8	4	297
<b>Roccvione</b> .....	<b>1 964</b>	<b>564</b>	<b>2 203</b>	<b>2 198</b>	<b>5</b>	<b>216</b>	<b>60</b>	<b>156</b>	<b>2 414</b>
Roccvione .....		335	1 153	1 150	3	152	44	108	1 302
Brignola .....		159	722	720	2	41	12	29	761
Imperiale .....		70	328	328	—	23	4	19	351
<b>Sambuco</b> .....	<b>4 745</b>	<b>112</b>	<b>406</b>	<b>402</b>	<b>4</b>	<b>92</b>	<b>13</b>	<b>79</b>	<b>494</b>
Sambuco .....		83	293	289	4	78	13	65	367
Moriglione .....		23	73	73	—	11	—	11	84
Ciardola .....		6	40	40	—	3	—	3	43
<b>San Damiano Macra</b> .....	<b>3 745</b>	<b>606</b>	<b>2 636</b>	<b>2 636</b>	—	<b>446</b>	<b>94</b>	<b>352</b>	<b>3 082</b>
San Damiano Macra .....		381	1 637	1 637	—	331	80	251	1 968
Pagliero .....		225	999	999	—	115	14	101	1 114



Segue : TAVOLA I.

Cuneo (Circondario).

COMUNI e Frazioni di censimento	Superficie del territorio comunale Ettari	Famiglie e Con- vivenze	Popolazione presente (di fatto)			Popolazione temporaneamente assente			Popola- zione residente (legale)
			in complesso	con dimora		in com- plesso	che si trovava		
				abituale	occasio- nale		in altri Comuni del Regno	al- l'estero	
<b>San Michele Prazzo</b> .....	<b>2 910</b>	<b>189</b>	<b>635</b>	<b>632</b>	<b>3</b>	<b>114</b>	<b>27</b>	<b>87</b>	<b>746</b>
San Michele Prazzo.....		91	298	295	3	21	5	16	316
Villa .....		46	180	180	—	60	16	44	240
Castiglione .....		52	157	157	—	33	6	27	190
<b>San Pietro di Monterosso</b> .....	<b>2 614</b>	<b>349</b>	<b>1 054</b>	<b>1 048</b>	<b>6</b>	<b>607</b>	<b>25</b>	<b>582</b>	<b>1 655</b>
Saretto .....		31	105	105	—	26	5	21	131
Sonvilla .....		24	84	84	—	35	4	31	119
Frise .....		44	158	157	1	55	2	53	212
Figliere .....		56	214	214	—	89	6	83	303
Chiassorino .....		100	233	231	2	229	5	224	460
Piebruno .....		48	123	123	—	98	1	97	221
Issarti .....		46	137	134	3	75	2	73	209
<b>Stroppio</b> .....	<b>2 812</b>	<b>327</b>	<b>1 016</b>	<b>1 016</b>	<b>—</b>	<b>254</b>	<b>40</b>	<b>214</b>	<b>1 270</b>
Paschero .....		36	109	109	—	33	7	26	142
San Martino .....		72	222	222	—	42	4	38	264
Bassura .....		84	282	282	—	29	9	20	311
Caudano .....		51	194	194	—	27	3	24	221
Morinesio .....		53	118	118	—	99	15	84	217
Cucchiales .....		31	91	91	—	24	2	22	115
<b>Tarantasca</b> .....	<b>1 223</b>	<b>387</b>	<b>1 765</b>	<b>1 721</b>	<b>44</b>	<b>151</b>	<b>90</b>	<b>61</b>	<b>1 872</b>
<b>Tenda</b> .....	<b>19 762</b>	<b>980</b>	<b>2 882</b>	<b>2 530</b>	<b>352</b>	<b>584</b>	<b>118</b>	<b>466</b>	<b>3 114</b>
Tenda .....		646	1 608	1 556	52	500	72	428	2 056
San Dalmazzo di Tenda .....		254	1 004	709	295	62	41	21	771
Granile .....		43	133	133	—	18	3	15	151
Vievola .....		37	137	132	5	4	2	2	136
<b>Ussolo</b> .....	<b>1 243</b>	<b>97</b>	<b>303</b>	<b>302</b>	<b>1</b>	<b>131</b>	<b>36</b>	<b>95</b>	<b>433</b>
Ussolo .....		57	157	157	—	83	15	68	240
Maddalena .....		28	101	100	1	26	6	20	126
Vallone .....		12	45	45	—	22	15	7	67
<b>Valdieri</b> .....	<b>28 470</b>	<b>815</b>	<b>2 040</b>	<b>2 037</b>	<b>3</b>	<b>979</b>	<b>74</b>	<b>905</b>	<b>3 016</b>
Valdieri .....		449	1 078	1 075	3	574	34	540	1 649
Colletto .....		16	42	42	—	21	6	15	63
San Lorenzo .....		52	120	120	—	37	5	32	157
Desertetto .....		129	239	239	—	199	7	192	438
Sant'Anna .....		124	398	398	—	141	21	120	539
Mollières .....		45	163	163	—	7	1	6	170

Segue : TAVOLA I.

Cuneo (Circondario).

COMUNI e Frazioni di censimento	Superficie del territorio comunale Ettari	Famiglie e Con- vivenze	Popolazione presente (di fatto)			Popolazione temporaneamente assente			Popola- zione residente (legale)
			in complesso	con dimora		in com- plesso	che si trovava		
				abituale	occasio- nale		in altri Comuni del Regno	al- l'estero	
<b>Valgrana</b> .....	<b>2 314</b>	<b>441</b>	<b>1 513</b>	<b>1 498</b>	<b>15</b>	<b>223</b>	<b>59</b>	<b>164</b>	<b>1 721</b>
Valgrana .....		114	374	366	8	45	13	32	411
Ripalta .....		112	357	353	4	58	23	35	411
Cavaliggi .....		65	244	243	1	27	5	22	270
Bottonasco .....		46	168	166	2	12	11	1	178
Sant'Anna .....		63	238	238	—	30	6	24	268
San Matteo .....		41	132	132	—	51	1	50	183
<b>Valloriate</b> .....	<b>1 687</b>	<b>365</b>	<b>1 281</b>	<b>1 281</b>	<b>—</b>	<b>682</b>	<b>12</b>	<b>670</b>	<b>1 963</b>
<b>Vernante</b> .....	<b>6 193</b>	<b>638</b>	<b>2 957</b>	<b>2 956</b>	<b>1</b>	<b>294</b>	<b>101</b>	<b>193</b>	<b>3 250</b>
<b>Vignolo</b> .....	<b>811</b>	<b>361</b>	<b>1 591</b>	<b>1 586</b>	<b>5</b>	<b>13</b>	<b>4</b>	<b>9</b>	<b>1 599</b>
Vignolo .....		166	725	724	1	5	2	3	729
Santa Croce.....		80	319	317	2	4	—	4	321
Pavia .....		82	381	379	2	3	2	1	382
Narbona .....		33	166	166	—	1	—	1	167
<b>Villafalletto</b> .....	<b>2 960</b>	<b>799</b>	<b>3 797</b>	<b>3 773</b>	<b>24</b>	<b>187</b>	<b>162</b>	<b>25</b>	<b>3 960</b>
Villafalletto .....		497	2 160	2 155	5	134	117	17	2 289
Gerbola .....		111	615	615	—	23	16	7	638
Madonna del Termine..		55	328	327	1	4	3	1	331
Monsola .....		136	694	676	18	26	26	—	702
<b>Villar San Costanzo</b> .....	<b>1 952</b>	<b>481</b>	<b>2 148</b>	<b>2 142</b>	<b>6</b>	<b>359</b>	<b>88</b>	<b>271</b>	<b>2 501</b>
Villar San Costanzo...		270	1 149	1 145	4	270	70	200	1 415
Morra .....		179	835	834	1	65	16	49	899
Rivoira .....		32	164	163	1	24	2	22	187
<b>Vinadio</b> .....	<b>23 512</b>	<b>676</b>	<b>2 034</b>	<b>2 008</b>	<b>26</b>	<b>667</b>	<b>49</b>	<b>618</b>	<b>2 675</b>
Vinadio .....		302	921	908	13	211	31	180	1 119
Goletta .....		29	93	93	—	13	—	13	106
Neraissa .....		70	183	182	1	159	3	156	341
Pratolungo .....		56	177	177	—	72	2	70	249
Roviera .....		85	276	274	2	61	1	60	335
Pianche .....		50	127	126	1	84	6	78	210
Bagni.....		84	257	248	9	67	6	61	315
<b>Vottignasco</b> .....	<b>843</b>	<b>192</b>	<b>974</b>	<b>958</b>	<b>16</b>	<b>28</b>	<b>15</b>	<b>13</b>	<b>986</b>
Vottignasco .....		165	787	774	13	26	13	13	800
Tetti Falchi.....		27	187	184	3	2	2	—	186
<b>Circondario di Cuneo</b> .....	<b>317 220</b>	<b>43 822</b>	<b>171 944</b>	<b>168 897</b>	<b>3 047</b>	<b>23 334</b>	<b>7 232</b>	<b>16 102</b>	<b>192 231</b>

Segue : TAVOLA I.

Mondovì (Circondario).

COMUNI e Frazioni di censimento	Superficie del territorio comunale Ettari	Famiglie e Con- vivenze	Popolazione presente (di fatto)			Popolazione temporaneamente assente			Popola- zione residente (legale)
			in complesso	con dimora		in com- plesso	che si trovava		
				abituale	occasio- nale		in altri Comuni del Regno	al- l'estero	
<b>Alto</b> .....	<b>758</b>	<b>77</b>	<b>326</b>	<b>320</b>	<b>6</b>	<b>8</b>	<b>8</b>	—	<b>328</b>
<b>Bagnasco</b> .....	<b>3 110</b>	<b>488</b>	<b>1 940</b>	<b>1 899</b>	<b>41</b>	<b>200</b>	<b>125</b>	<b>75</b>	<b>2 099</b>
Borgo .....		299	1 157	1 139	18	120	83	37	1 259
Piano .....		189	783	760	23	80	42	38	840
<b>Bastia Mondovì</b> .....	<b>1 197</b>	<b>276</b>	<b>1 255</b>	<b>1 255</b>	—	<b>62</b>	<b>44</b>	<b>18</b>	<b>1 317</b>
Bastia Mondovì .....		99	368	368	—	30	20	10	398
Ghesio .....		25	97	97	—	4	4	—	101
Cerrea .....		20	107	107	—	1	1	—	108
Montechiaro .....		10	55	55	—	—	—	—	55
San Bernardo .....		39	213	213	—	4	4	—	217
Isola .....		19	95	95	—	3	2	1	98
Carpenetta .....		14	79	79	—	1	1	—	80
Villero .....		30	144	144	—	15	8	7	159
Minetti Soprani .....		20	97	97	—	4	4	—	101
<b>Battifollo</b> .....	<b>1 114</b>	<b>141</b>	<b>647</b>	<b>646</b>	<b>1</b>	<b>29</b>	<b>20</b>	<b>9</b>	<b>675</b>
Chiossa .....		85	380	380	—	12	9	3	392
Piano .....		56	267	266	1	17	11	6	283
<b>Belvedere Langhe</b> .....	<b>496</b>	<b>133</b>	<b>648</b>	<b>634</b>	<b>14</b>	<b>71</b>	<b>58</b>	<b>13</b>	<b>705</b>
Belvedere Langhe .....		105	482	470	12	58	47	11	528
Piangerumbo .....		28	166	164	2	13	11	2	177
<b>Bene Vagienna</b> .....	<b>4 895</b>	<b>1 315</b>	<b>5 890</b>	<b>5 836</b>	<b>54</b>	<b>383</b>	<b>228</b>	<b>155</b>	<b>6 219</b>
Bene Vagienna .....		529	2 002	1 999	3	163	110	53	2 162
Buretto .....		68	332	332	—	24	3	21	356
Podio .....		115	551	544	7	28	23	5	572
Santo Stefano .....		93	484	484	—	22	10	12	506
San Bernardo .....		111	489	486	3	33	17	16	519
Gorra .....		67	323	316	7	11	8	3	327
Roncaglia .....		60	287	285	2	7	4	3	292
Pra .....		65	360	359	1	11	4	7	370
Isola .....		149	759	729	30	74	42	32	803
San Luigi .....		58	303	302	1	10	7	3	312
<b>Bonvicino</b> .....	<b>723</b>	<b>114</b>	<b>542</b>	<b>542</b>	—	<b>44</b>	<b>30</b>	<b>14</b>	<b>586</b>
<b>Briaglia</b> .....	<b>622</b>	<b>131</b>	<b>594</b>	<b>590</b>	<b>4</b>	<b>83</b>	<b>50</b>	<b>33</b>	<b>673</b>
Borgo .....		52	222	221	1	44	29	15	265
Serra .....		79	372	369	3	39	21	18	408
<b>Camerana</b> .....	<b>2 397</b>	<b>331</b>	<b>1 611</b>	<b>1 590</b>	<b>21</b>	<b>118</b>	<b>78</b>	<b>40</b>	<b>1 708</b>
Camerana .....		226	1 136	1 119	17	75	44	31	1 194
Contrada .....		105	475	471	4	43	34	9	514

CIRCONDARIO DI MONDOVÌ.

Segue: TAVOLA I.

Mondovi (Circondario).

COMUNI e Frazioni di censimento	Superficie del territorio comunale Ettari	Famiglie e Con- vivenze	Popolazione presente (di fatto)			Popolazione temporaneamente assente			Popola- zione residente (legale)
			in complesso	con dimora		in com- plesso	che si trovava		
				abituale	occasio- nale		in altri Comuni del Regno	al- l'estero	
<b>Caprauna</b> .....	<b>1 104</b>	<b>129</b>	<b>403</b>	<b>403</b>	—	<b>11</b>	<b>7</b>	<b>4</b>	<b>414</b>
Poggio .....		34	111	111	—	3	2	1	114
Case Mezzane.....		21	63	63	—	—	—	—	63
Chiazzuola.....		15	47	47	—	3	1	2	50
Ruora .....		43	150	150	—	2	1	1	152
Case Sottane .....		16	32	32	—	3	3	—	35
<b>Carrù</b> .....	<b>2 601</b>	<b>1 088</b>	<b>4 050</b>	<b>3 975</b>	<b>75</b>	<b>307</b>	<b>181</b>	<b>126</b>	<b>4 282</b>
Carrù .....		667	2 193	2 126	67	191	139	52	2 317
Madonna dei Ronchi..		188	815	815	—	58	20	38	873
San Giovanni.....		130	567	564	3	35	10	25	599
Madonna di Frave ....		103	475	470	5	23	12	11	493
<b>Castellino Tanaro</b> .....	<b>1 162</b>	<b>188</b>	<b>877</b>	<b>873</b>	<b>4</b>	<b>51</b>	<b>32</b>	<b>19</b>	<b>924</b>
Castello .....		159	727	723	4	50	31	19	773
Francolini .....		27	150	150	—	1	1	—	151
<b>Castelnovo di Ceva</b> .....	<b>623</b>	<b>75</b>	<b>323</b>	<b>321</b>	<b>2</b>	<b>37</b>	<b>6</b>	<b>31</b>	<b>358</b>
Castelnovo di Ceva.....		60	249	248	1	33	5	28	281
Stevagni .....		15	74	73	1	4	1	3	77
<b>Ceva</b> .....	<b>3 973</b>	<b>1 527</b>	<b>5 836</b>	<b>5 541</b>	<b>295</b>	<b>313</b>	<b>227</b>	<b>86</b>	<b>5 854</b>
Ceva .....		990	3 337	3 069	268	213	159	54	3 282
Le Molere.....		101	426	416	10	34	20	14	450
Ferrazzi .....		57	264	264	—	11	6	5	275
Braia .....		119	540	539	1	24	16	8	563
Piana .....		71	396	382	14	18	14	4	400
Poggi San Siro .....		88	366	365	1	—	—	—	365
Poggi Santo Spirito....		101	507	506	1	13	12	1	519
<b>Cherasco</b> .....	<b>8 048</b>	<b>1 833</b>	<b>8 562</b>	<b>8 440</b>	<b>122</b>	<b>379</b>	<b>268</b>	<b>111</b>	<b>8 819</b>
Cherasco .....		975	4 160	4 081	79	167	129	38	4 248
San Bartolomeo.....		135	673	664	9	27	20	7	691
San Giovanni .....		145	831	827	4	41	23	18	868
Roreto .....		236	1 095	1 084	11	68	38	30	1 152
Bricco de' Fauli.....		108	545	540	5	8	8	—	548
Capellazzo .....		123	694	681	13	45	33	12	726
Veglia .....		111	564	563	1	23	17	6	586
<b>Cigliè</b> .....	<b>597</b>	<b>135</b>	<b>605</b>	<b>603</b>	<b>2</b>	<b>22</b>	<b>21</b>	<b>1</b>	<b>625</b>
Cigliè .....		57	227	227	—	8	8	—	235
Pejron .....		34	152	150	2	8	8	—	158
Basili .....		7	37	37	—	—	—	—	37
Montiglio .....		37	189	189	—	6	5	1	195

Segue : TAVOLA I.

**Mondovi (Circondario).**

COMUNI e Frazioni di censimento	Superficie del territorio comunale Ettari	Famiglie e Con- vivenze	Popolazione presente (di fatto)			Popolazione temporaneamente assente			Popola- zione residente (legale)
			in complesso	con dimora		in com- plesso	che si trovava		
				abituale	occasio- nale		in altri Comuni del Regno	al- l'estero	
<b>Clavesana</b> .....	<b>1 715</b>	<b>434</b>	<b>2 222</b>	<b>2 129</b>	<b>93</b>	<b>88</b>	<b>79</b>	<b>9</b>	<b>2 217</b>
Clavesana .....		225	1 036	999	37	46	38	8	1 045
Lo Sbaranzo .....		87	496	463	33	19	19	—	482
Modonna delle Surie ..		63	371	356	15	16	15	1	372
Ghigliani .....		59	319	311	8	7	7	—	318
<b>Dogliani</b> .....	<b>3 585</b>	<b>1 254</b>	<b>5 431</b>	<b>5 358</b>	<b>73</b>	<b>372</b>	<b>295</b>	<b>77</b>	<b>5 730</b>
<b>Farigliano</b> .....	<b>1 643</b>	<b>663</b>	<b>2 947</b>	<b>2 946</b>	<b>1</b>	<b>187</b>	<b>130</b>	<b>57</b>	<b>3 133</b>
<b>Frabosa Soprana</b> .....	<b>4 800</b>	<b>716</b>	<b>3 354</b>	<b>3 345</b>	<b>9</b>	<b>142</b>	<b>68</b>	<b>74</b>	<b>3 487</b>
Frabosa Soprana .....		186	924	924	—	24	7	17	948
Serro .....		59	224	220	4	15	9	6	235
Mondagnola .....		109	465	461	4	70	39	31	531
Roattini .....		134	675	675	—	15	1	14	690
Corsaglia .....		79	351	351	—	2	—	2	353
Fontane .....		149	715	714	1	16	12	4	730
<b>Frabosa Sottana</b> .....	<b>3 763</b>	<b>474</b>	<b>1 997</b>	<b>1 981</b>	<b>16</b>	<b>160</b>	<b>117</b>	<b>43</b>	<b>2 141</b>
Frabosa Sottana .....		95	395	389	6	33	26	7	422
Miroglio .....		90	392	392	—	8	5	3	400
Riosecco .....		55	237	237	—	16	10	6	253
Alma .....		93	406	401	5	39	30	9	440
Pianvignale .....		141	567	562	5	64	46	18	626
<b>Garessio</b> .....	<b>13 122</b>	<b>2 031</b>	<b>7 337</b>	<b>7 284</b>	<b>53</b>	<b>1 819</b>	<b>502</b>	<b>1 317</b>	<b>9 103</b>
Borgo Maggiore .....		388	1 363	1 362	1	372	51	321	1 734
Borgo Poggiolo .....		273	1 021	1 004	17	250	68	182	1 254
Borgo Ponte .....		537	1 837	1 820	17	375	190	185	2 195
Trappa .....		144	503	498	5	134	13	121	632
Valsorda .....		94	366	363	3	66	13	53	429
Cerisola .....		126	413	412	1	245	69	176	657
Valdinferno .....		114	433	431	2	96	24	72	527
Cappello .....		54	301	296	5	31	18	13	327
Mindino .....		121	322	321	1	124	23	101	445
Deversi .....		73	310	310	—	68	17	51	378
Mursecco .....		107	468	467	1	58	16	42	525
<b>Gottasecca</b> .....	<b>1 348</b>	<b>129</b>	<b>594</b>	<b>593</b>	<b>1</b>	<b>42</b>	<b>27</b>	<b>15</b>	<b>635</b>
Gottasecca .....		85	408	407	1	28	18	10	435
Valle .....		44	186	186	—	14	9	5	200
<b>Igliano</b> .....	<b>338</b>	<b>69</b>	<b>319</b>	<b>311</b>	<b>8</b>	<b>53</b>	<b>26</b>	<b>32</b>	<b>369</b>

Segue : TAVOLA I.

**Mondovi (Circondario).**

COMUNI e Frazioni di censimento	Superficie del territorio comunale Ettari	Famiglie e Con- vivenze	Popolazione presente (di fatto)			Popolazione temporaneamente assente			Popola- zione residente (legale)
			in complesso	con dimora		in com- plesso	che si trovava		
				abituale	occasio- nale		in altri Comuni del Regno	al- l'estero	
<b>Lequio Tanaro .....</b>	<b>1 208</b>	<b>315</b>	<b>1 396</b>	<b>1 369</b>	<b>27</b>	<b>90</b>	<b>80</b>	<b>10</b>	<b>1 459</b>
Lequio Tanaro .....		58	220	212	8	20	17	3	232
Ruatta .....		45	204	198	6	14	12	2	212
Bassa .....		63	283	281	2	23	19	4	304
Bricco San Martino....		27	124	121	3	12	11	1	133
Santa Maria Maddalena		43	217	214	3	6	6	—	220
Piano Canà.....		14	60	59	1	2	2	—	61
Costamagna .....		65	288	284	4	13	13	—	297
<b>Lesegno .....</b>	<b>1 438</b>	<b>356</b>	<b>1 426</b>	<b>1 322</b>	<b>104</b>	<b>115</b>	<b>62</b>	<b>53</b>	<b>1 437</b>
Lesegno .....		227	881	795	86	72	29	43	867
Prata .....		129	545	527	18	43	33	10	570
<b>Lisio .....</b>	<b>865</b>	<b>143</b>	<b>638</b>	<b>634</b>	<b>4</b>	<b>47</b>	<b>31</b>	<b>16</b>	<b>681</b>
<b>Magliano Alpi.....</b>	<b>3 263</b>	<b>576</b>	<b>2 485</b>	<b>2 474</b>	<b>11</b>	<b>236</b>	<b>83</b>	<b>153</b>	<b>2 710</b>
Magliano Sottano .....		295	1 305	1 302	3	127	40	87	1 429
San Giuseppe.....		120	500	494	6	51	9	42	545
Carmine .....		161	680	678	2	58	34	24	736
<b>Malpotremo.....</b>	<b>323</b>	<b>45</b>	<b>169</b>	<b>168</b>	<b>1</b>	<b>32</b>	<b>11</b>	<b>21</b>	<b>200</b>
San Bartolomeo.....		38	139	138	1	16	6	10	154
San Rocco.....		7	30	30	—	16	5	11	46
<b>Margarita.....</b>	<b>1 154</b>	<b>309</b>	<b>1 371</b>	<b>1 371</b>	<b>—</b>	<b>15</b>	<b>12</b>	<b>3</b>	<b>1 386</b>
<b>Marsaglia.....</b>	<b>1 301</b>	<b>201</b>	<b>1 002</b>	<b>999</b>	<b>3</b>	<b>73</b>	<b>40</b>	<b>33</b>	<b>1 072</b>
Marsaglia .....		74	322	320	2	22	8	14	342
San Bernardo.....		25	133	133	—	2	—	2	135
San Bartolomeo.....		19	101	101	—	6	1	5	107
San Rocco.....		20	113	113	—	10	6	4	123
Sant'Agostino .....		18	100	100	—	5	3	2	105
Sant'Antonio .....		45	233	232	1	28	22	6	260
<b>Mombarcaro.....</b>	<b>2 038</b>	<b>226</b>	<b>1 083</b>	<b>1 067</b>	<b>16</b>	<b>27</b>	<b>21</b>	<b>6</b>	<b>1 094</b>
Mombarcaro .....		80	385	375	10	21	16	5	396
Costalunga .....		70	329	327	2	3	3	—	330
Lunetta .....		30	158	156	2	1	1	—	157
Bragioli .....		46	211	209	2	2	1	1	211
<b>Mombasiglio.....</b>	<b>1 715</b>	<b>245</b>	<b>1 095</b>	<b>1 093</b>	<b>2</b>	<b>55</b>	<b>34</b>	<b>21</b>	<b>1 148</b>
Mombasiglio .....		112	495	494	1	29	14	15	523
Piani .....		83	337	337	—	24	18	6	361
Alberghetti .....		50	263	262	1	2	2	—	264

Segue : TAVOLA I.

Mondovi (Circondario).

COMUNI e Frazioni di censimento	Superficie del territorio comunale Ettari	Famiglie e Con- vivenze	Popolazione presente (di fatto)			Popolazione temporaneamente assente			Popola- zione residente (legale)
			in complesso	con dimora		in com- plesso	che si trovava		
				abituale	occasio- nale		in altri Comuni del Regno	al- l'estero	
<b>Monastero di Vasco</b> .....	<b>1 745</b>	<b>479</b>	<b>2 031</b>	<b>2 027</b>	<b>4</b>	<b>289</b>	<b>157</b>	<b>132</b>	<b>2 316</b>
Roapiana .....		153	634	632	2	81	22	59	713
Vasco .....		162	743	742	1	102	86	16	844
Pagliani .....		70	278	277	1	60	30	30	337
Bertolini Soprani.....		94	376	376	—	46	19	27	422
<b>Monasterolo Cassoto</b> .....	<b>770</b>	<b>143</b>	<b>588</b>	<b>580</b>	<b>8</b>	<b>36</b>	<b>27</b>	<b>9</b>	<b>616</b>
Borgata Sottana.....		63	227	226	1	9	5	4	235
Borgata Soprana.....		53	219	218	1	27	22	5	245
Garessini .....		27	142	136	6	—	—	—	136
<b>Mondovi</b> .....	<b>8 726</b>	<b>4 643</b>	<b>20 030</b>	<b>19 245</b>	<b>785</b>	<b>872</b>	<b>620</b>	<b>252</b>	<b>20 117</b>
Mondovi .....		859	4 411	3 779	632	144	116	28	3 923
Breo .....		1 967	7 279	7 223	56	325	232	93	7 548
Borgatto .....		217	935	934	1	47	36	11	981
Carassone .....		502	2 118	2 054	64	93	63	27	2 147
Merlo .....		84	426	426	—	14	11	3	440
Sant'Anna .....		135	649	647	2	34	20	14	681
San Biagio .....		93	461	439	22	26	15	11	465
Stazione Pogliola .....		93	471	471	—	17	14	3	488
Breolungi .....		107	562	562	—	22	11	11	584
Gratteria .....		115	564	563	1	11	3	8	574
Rifreddo .....		160	700	699	1	27	23	4	726
San Giovanni Govoni...		120	594	589	5	29	18	11	618
Piana San Quintino ...		66	264	263	1	42	21	21	305
Val d'Ellero.....		30	130	130	—	—	—	—	130
Pasco Monti.....		95	466	466	—	41	34	7	507
<b>Monesiglio</b> .....	<b>1 283</b>	<b>322</b>	<b>1 463</b>	<b>1 444</b>	<b>19</b>	<b>104</b>	<b>84</b>	<b>20</b>	<b>1 548</b>
Monesiglio .....		172	669	659	10	57	51	6	716
Bertola .....		50	248	246	2	18	14	4	264
Vajo .....		24	108	103	5	10	10	—	113
San Martino .....		36	211	209	2	13	4	9	222
Noceto .....		40	227	227	—	6	5	1	233
<b>Montaldo di Mondovi</b> ...	<b>2 374</b>	<b>469</b>	<b>1 833</b>	<b>1 810</b>	<b>23</b>	<b>145</b>	<b>106</b>	<b>39</b>	<b>1 955</b>
Montaldo di Mondovi...		248	859	845	14	116	80	36	961
Sant'Anna .....		76	324	319	5	12	11	1	331
Deviglia .....		68	269	267	2	17	15	2	284
Pra .....		77	381	379	2	—	—	—	379
<b>Montanera</b> .....	<b>1 110</b>	<b>185</b>	<b>947</b>	<b>945</b>	<b>2</b>	<b>71</b>	<b>16</b>	<b>55</b>	<b>1 016</b>
<b>Montezemolo</b> .....	<b>488</b>	<b>84</b>	<b>361</b>	<b>359</b>	<b>2</b>	<b>61</b>	<b>45</b>	<b>16</b>	<b>420</b>
Tetti .....		34	155	153	2	28	21	7	181
Villa .....		50	206	206	—	33	24	9	239

Segue: TAVOLA I.

Mondovi (Circondario).

COMUNI e Frazioni di censimento	Superficie del territorio comunale Ettari	Famiglie e Con- vivenze	Popolazione presente (di fatto)			Popolazione temporaneamente assente			Popola- zione residente (legale)
			in complesso	con dimora		in com- plesso	che si trovava		
				abituale	occasio- nale		in altri Comuni del Regno	al- l'estero	
<b>Morozzo</b> .....	<b>2 196</b>	<b>420</b>	<b>1 911</b>	<b>1 868</b>	<b>43</b>	<b>103</b>	<b>85</b>	<b>18</b>	<b>1 971</b>
Morozzo .....		264	1 039	1 012	27	54	40	14	1 066
Trucchi .....		63	298	298	—	14	12	2	312
Riforano .....		43	301	289	12	14	13	1	303
Consovero .....		50	273	269	4	21	20	1	290
<b>Murazzano</b> .....	<b>2 774</b>	<b>504</b>	<b>2 287</b>	<b>2 267</b>	<b>20</b>	<b>151</b>	<b>138</b>	<b>13</b>	<b>2 418</b>
<b>Narzole</b> .....	<b>2 638</b>	<b>864</b>	<b>3 946</b>	<b>3 944</b>	<b>2</b>	<b>241</b>	<b>182</b>	<b>59</b>	<b>4 185</b>
Narzole .....		766	3 457	3 455	2	216	159	57	3 671
San Nazario .....		98	489	489	—	25	23	2	514
<b>Niella Tanaro</b> .....	<b>1 557</b>	<b>489</b>	<b>1 843</b>	<b>1 836</b>	<b>7</b>	<b>175</b>	<b>105</b>	<b>70</b>	<b>2 011</b>
Niella Tanaro .....		178	646	641	5	87	44	43	728
Codovilla .....		208	749	749	—	50	31	19	799
San Teobaldo .....		103	448	446	2	38	30	8	484
<b>Nucetto</b> .....	<b>764</b>	<b>213</b>	<b>927</b>	<b>925</b>	<b>2</b>	<b>77</b>	<b>48</b>	<b>29</b>	<b>1 002</b>
Roatta .....		94	385	384	1	38	31	7	422
Nicolini .....		40	177	177	—	7	2	5	184
Caramelli .....		23	113	113	—	15	3	12	128
Livrato .....		17	75	75	—	10	6	4	85
Villa .....		39	177	176	1	7	6	1	183
<b>Ormea</b> .....	<b>12 418</b>	<b>1 337</b>	<b>5 103</b>	<b>5 062</b>	<b>41</b>	<b>271</b>	<b>178</b>	<b>93</b>	<b>5 333</b>
Ormea .....		467	1 710	1 697	13	120	95	25	1 817
Prale .....		42	221	220	1	4	4	—	224
Bossietta .....		43	183	181	2	8	5	3	189
Barchi .....		25	95	93	2	2	2	—	95
Eca .....		96	362	360	2	11	9	2	371
Albra .....		55	193	188	5	7	—	7	195
Villaro .....		50	196	192	4	8	2	6	200
Valdarmella .....		66	249	246	3	8	7	1	254
Chionea .....		95	393	393	—	10	3	7	403
Chioraira .....		85	315	315	—	6	4	2	321
Cantarana .....		27	96	94	2	4	3	1	98
Ponte di Nava .....		85	304	298	6	19	14	5	317
Quarzina .....		64	259	259	—	22	11	11	281
Caccino .....		36	132	132	—	8	3	5	140
Pornassino .....		18	79	79	—	4	—	4	83
Viozene .....		83	316	315	1	30	16	14	345
<b>Pamparato</b> .....	<b>3 509</b>	<b>523</b>	<b>2 247</b>	<b>2 216</b>	<b>31</b>	<b>101</b>	<b>91</b>	<b>10</b>	<b>2 317</b>
Pamparato .....		311	1 262	1 247	15	65	57	8	1 312
Casotto .....		145	700	684	16	24	23	1	708
Serra .....		67	285	285	—	12	11	1	297



Segue: TAVOLA I.

Mondovi (Circondario).

COMUNI e Frazioni di censimento	Superficie del territorio comunale Ettari	Famiglie e Con- vivenze	Popolazione presente (di fatto)			Popolazione temporaneamente assente			Popola- zione residente (legale)
			in complesso	con dimora		in com- plesso	che si trovava		
				abituale	occasio- nale		in altri Comuni del Regno	al- l'estero	
<b>Paroldo</b> .....	<b>1 255</b>	<b>135</b>	<b>643</b>	<b>642</b>	<b>1</b>	<b>42</b>	<b>23</b>	<b>19</b>	<b>684</b>
Paroldo .....		76	357	357	—	24	13	11	381
Bovina .....		37	179	178	1	10	6	4	188
Viora .....		22	107	107	—	8	4	4	115
<b>Perlo</b> .....	<b>1 156</b>	<b>90</b>	<b>455</b>	<b>451</b>	<b>4</b>	<b>13</b>	<b>11</b>	<b>2</b>	<b>464</b>
Fornaca .....		28	155	151	4	4	3	1	155
Perletta .....		27	135	135	—	3	3	—	138
Costa .....		19	88	88	—	3	3	—	91
Villaro .....		10	49	49	—	3	2	1	52
Moretti .....		6	28	28	—	—	—	—	28
<b>Pianfei</b> .....	<b>1 511</b>	<b>467</b>	<b>1 937</b>	<b>1 925</b>	<b>12</b>	<b>301</b>	<b>149</b>	<b>152</b>	<b>2 226</b>
<b>Piozzo</b> .....	<b>1 425</b>	<b>390</b>	<b>1 588</b>	<b>1 574</b>	<b>14</b>	<b>124</b>	<b>43</b>	<b>81</b>	<b>1 698</b>
Piozzo .....		231	787	773	14	88	36	52	861
San Grato .....		101	481	481	—	31	7	24	512
Valle .....		58	320	320	—	5	—	5	325
<b>Priero</b> .....	<b>2 208</b>	<b>260</b>	<b>1 172</b>	<b>1 147</b>	<b>25</b>	<b>92</b>	<b>65</b>	<b>27</b>	<b>1 239</b>
Priero .....		137	597	589	8	39	33	6	628
Campetto .....		55	242	234	8	23	18	5	257
Costa .....		45	215	206	9	23	13	10	229
Maglino .....		23	118	118	—	7	1	6	125
<b>Priola</b> .....	<b>2 706</b>	<b>348</b>	<b>1 495</b>	<b>1 494</b>	<b>1</b>	<b>70</b>	<b>49</b>	<b>21</b>	<b>1 564</b>
Priola .....		109	444	444	—	22	16	6	466
Casario .....		70	333	333	—	12	10	2	345
Pievetta .....		169	718	717	1	36	23	13	753
<b>Prunetto</b> .....	<b>1 451</b>	<b>229</b>	<b>1 228</b>	<b>1 226</b>	<b>2</b>	<b>11</b>	<b>9</b>	<b>2</b>	<b>1 237</b>
Prunetto .....		158	869	867	2	10	8	2	877
Colombi * .....		71	359	359	—	1	1	—	360
<b>Roascio</b> .....	<b>654</b>	<b>90</b>	<b>430</b>	<b>422</b>	<b>8</b>	<b>29</b>	<b>12</b>	<b>17</b>	<b>451</b>
<b>Roburent</b> .....	<b>2 988</b>	<b>350</b>	<b>1 600</b>	<b>1 597</b>	<b>3</b>	<b>82</b>	<b>68</b>	<b>14</b>	<b>1 679</b>
Roburent .....		146	589	587	2	43	37	6	630
San Giacomo .....		96	451	451	—	18	14	4	469
Pra .....		108	560	559	1	21	17	—	580
<b>Rocca Cigliè</b> .....	<b>733</b>	<b>152</b>	<b>583</b>	<b>583</b>	<b>—</b>	<b>132</b>	<b>27</b>	<b>105</b>	<b>715</b>
Rocca Cigliè .....		88	316	316	—	63	8	55	379
Rualunga .....		49	187	187	—	65	15	50	252
Bozzola .....		15	80	80	—	4	4	—	84

Segue: TAVOLA I.

Mondovì (Circondario).

COMUNI e Frazioni di censimento	Superficie del territorio comunale Ettari	Famiglie e Con- vivenze	Popolazione presente (di fatto)			Popolazione temporaneamente assente			Popola- zione residente (legale)
			in complesso	con dimora		in com- plesso	che si trovava		
				abituale	occasio- nale		in altri Comuni del Regno	al- l'estero	
<b>Rocca de' Baldi</b> .....	<b>2 632</b>	<b>545</b>	<b>2 569</b>	<b>2 472</b>	<b>97</b>	<b>137</b>	<b>91</b>	<b>46</b>	<b>2 609</b>
Rocca de' Baldi.....		98	436	429	7	21	16	5	450
Crava .....		261	998	968	30	59	34	25	1 027
Pragaletto .....		34	161	141	20	14	14	—	155
Pasquero .....		56	383	362	21	7	6	1	369
Corvi .....		32	212	200	12	1	1	—	201
Carleverì .....		64	379	372	7	35	20	15	407
<b>Roccaforte Mondovì</b> .....	<b>8 485</b>	<b>734</b>	<b>3 157</b>	<b>3 144</b>	<b>13</b>	<b>283</b>	<b>140</b>	<b>143</b>	<b>3 427</b>
Roccaforte Mondovì...		327	1 274	1 262	12	150	53	97	1 412
Prea .....		243	1 033	1 032	1	50	4	46	1 082
Lurisia .....		164	850	850	—	83	83	—	933
<b>Sale delle Langhe</b> .....	<b>1 903</b>	<b>285</b>	<b>1 397</b>	<b>1 367</b>	<b>30</b>	<b>83</b>	<b>51</b>	<b>32</b>	<b>1 450</b>
Sale delle Langhe.....		87	466	459	7	15	7	8	474
Valle .....		145	652	639	13	51	31	20	690
Arbi .....		53	279	269	10	17	13	4	286
<b>Salicetto</b> .....	<b>2 441</b>	<b>464</b>	<b>2 001</b>	<b>1 983</b>	<b>18</b>	<b>80</b>	<b>75</b>	<b>5</b>	<b>2 063</b>
Borgo Maggiore.....		170	633	617	16	31	31	—	648
San Michele .....		117	508	507	1	15	15	—	522
Madonna della Neve...		47	231	230	1	14	13	1	244
Mù San Giovanni.....		39	197	197	—	7	3	4	204
Niggia .....		42	207	207	—	5	5	—	212
San Gervasio.....		16	81	81	—	7	7	—	88
Lignera .....		33	144	144	—	1	1	—	145
<b>Salmour</b> .....	<b>1 255</b>	<b>205</b>	<b>966</b>	<b>961</b>	<b>5</b>	<b>56</b>	<b>52</b>	<b>4</b>	<b>1 017</b>
<b>San Michele Mondovì</b> ...	<b>1 825</b>	<b>471</b>	<b>1 783</b>	<b>1 758</b>	<b>25</b>	<b>143</b>	<b>126</b>	<b>17</b>	<b>1 901</b>
San Michele Mondovì...		329	1 238	1 225	13	98	87	11	1 323
San Paolo.....		101	358	352	6	24	21	3	376
Tetti di Casotto.....		41	187	181	6	21	18	3	202
<b>Sant' Albano Stura</b> .....	<b>2 813</b>	<b>398</b>	<b>2 041</b>	<b>2 021</b>	<b>20</b>	<b>119</b>	<b>92</b>	<b>27</b>	<b>2 140</b>
Sant' Albano Stura.....		239	1 018	1 003	15	82	69	13	1 085
Ceriolo .....		91	543	539	4	18	9	9	557
Dalmazzi .....		68	480	479	1	19	14	5	498
<b>Scagnello</b> .....	<b>898</b>	<b>127</b>	<b>567</b>	<b>558</b>	<b>9</b>	<b>47</b>	<b>35</b>	<b>12</b>	<b>605</b>
Scagnello .....		73	310	305	5	37	29	8	342
Valbuona .....		25	118	117	1	7	4	3	124
Roatta .....		29	139	136	3	3	2	1	139

Segue: TAVOLA I.

**Mondovi-Saluzzo (Circondario).**

COMUNI e Frazioni di censimento	Superficie del territorio comunale Ettari	Famiglie e Con- vivenze	Popolazione presente (di fatto)			Popolazione temporaneamente assente			Popola- zione residente (legale)
			in complesso	con dimora		in com- plesso	che si trovava		
				abituale	occasio- nale		in altri Comuni del Regno	al- l'estero	
<b>Torre Mondovi</b> .....	<b>1 852</b>	<b>414</b>	<b>1 504</b>	<b>1 495</b>	<b>9</b>	<b>78</b>	<b>40</b>	<b>38</b>	<b>1 573</b>
Torre Mondovi .....		68	236	230	6	6	3	3	236
Piano .....		198	726	724	2	15	10	5	739
Roata Soprana .....		148	542	541	1	57	27	30	598
<b>Torresina</b> .....	<b>378</b>	<b>62</b>	<b>272</b>	<b>265</b>	<b>7</b>	<b>21</b>	<b>16</b>	<b>5</b>	<b>286</b>
<b>Trinità</b> .....	<b>2 823</b>	<b>668</b>	<b>3 043</b>	<b>3 007</b>	<b>36</b>	<b>256</b>	<b>200</b>	<b>56</b>	<b>3 263</b>
Trinità .....		408	1 575	1 558	17	177	146	31	1 735
Savella .....		41	322	316	6	5	3	2	321
Molini .....		109	597	587	10	27	22	5	614
San Giovanni .....		27	135	132	3	8	6	2	140
Perucca .....		83	414	414	—	39	23	16	453
<b>Vicoforte</b> .....	<b>2 545</b>	<b>674</b>	<b>2 911</b>	<b>2 763</b>	<b>148</b>	<b>284</b>	<b>204</b>	<b>80</b>	<b>3 047</b>
Vicoforte .....		245	989	985	4	100	81	19	1 085
San Pietro .....		185	742	740	2	69	50	19	809
Santuario di Vicoforte.		132	702	564	138	57	30	27	621
Moline .....		56	216	212	4	34	21	13	246
San Grato .....		56	262	262	—	24	22	2	286
<b>Villanova Mondovi</b> .....	<b>2 839</b>	<b>866</b>	<b>3 648</b>	<b>3 607</b>	<b>41</b>	<b>234</b>	<b>169</b>	<b>65</b>	<b>3 841</b>
Villanova Mondovi .....		417	1 552	1 519	33	110	78	32	1 629
Branzola .....		178	765	761	4	51	31	20	812
Pasco .....		160	783	780	3	37	32	5	817
Roracco .....		111	548	547	1	36	28	8	583
<b>Viola</b> .....	<b>2 106</b>	<b>288</b>	<b>1 260</b>	<b>1 253</b>	<b>7</b>	<b>86</b>	<b>50</b>	<b>36</b>	<b>1 339</b>
San Giorgio .....		212	922	917	5	54	32	22	971
Castello .....		76	338	336	2	32	18	14	368
<b>Circondario di Mondovi</b> ..	<b>170 273</b>	<b>35 552</b>	<b>152 742</b>	<b>150 155</b>	<b>2 587</b>	<b>11 176</b>	<b>6 680</b>	<b>4 496</b>	<b>161 331</b>

CIRCONDARIO DI SALUZZO.

<b>Bagnolo Piemonte</b> .....	<b>6 291</b>	<b>1 337</b>	<b>6 185</b>	<b>6 089</b>	<b>96</b>	<b>342</b>	<b>181</b>	<b>161</b>	<b>6 431</b>
San Pietro .....		249	1 081	1 020	61	56	41	15	1 076
San Grato e Sant'Anna		151	715	707	8	39	24	15	746
San Maurizio e San Ber- nardo .....		131	575	567	8	42	10	32	609
Serra .....		70	332	326	6	7	5	2	333
Villaro .....		459	2 263	2 259	4	136	42	94	2 395
Vilaretto .....		131	532	528	4	23	22	1	551
Olmetto .....		146	687	682	5	39	37	2	721

Segue: TAVOLA I.

Saluzzo (Circondario).

COMUNI e Frazioni di censimento	Superficie del territorio comunale Ettari	Famiglie e Con- vivenze	Popolazione presente (di fatto)			Popolazione temporaneamente assente			Popola- zione residente (legale)
			in complesso	con dimora		in com- plesso	che si trovava		
				abituale	occasio- nale		in altri Comuni del Regno	al- l'estero	
<b>Barge</b> .....	<b>8 514</b>	<b>1 888</b>	<b>9 004</b>	<b>8 886</b>	<b>118</b>	<b>344</b>	<b>234</b>	<b>110</b>	<b>9 230</b>
Barge .....		714	2 842	2 817	25	146	104	42	2 963
Mondarello .....		227	1 005	1 000	5	47	27	20	1 047
Montebracco .....		97	535	533	2	20	6	14	553
Torriana .....		99	550	548	2	21	18	3	569
San Martino .....		194	1 050	1 029	21	22	15	7	1 051
Galleane .....		80	551	540	11	6	6	—	546
Carutti .....		15	93	91	2	7	5	2	98
San Pietro d'Assarti ..		229	1 118	1 107	11	52	48	4	1 159
Ripoirà.....		88	448	429	19	12	4	8	441
Gabbiola.....		145	812	792	20	11	1	10	803
<b>Bellino</b> .....	<b>6 219</b>	<b>195</b>	<b>818</b>	<b>818</b>	<b>—</b>	<b>67</b>	<b>12</b>	<b>55</b>	<b>885</b>
San Giacomo .....		93	413	413	—	31	9	22	444
Santo Spirito .....		102	405	405	—	36	3	33	441
<b>Brondello</b> .....	<b>991</b>	<b>186</b>	<b>909</b>	<b>906</b>	<b>3</b>	<b>16</b>	<b>13</b>	<b>3</b>	<b>922</b>
Brondello .....		27	111	110	1	3	3	—	113
Combetta .....		19	93	93	—	3	3	—	96
Giordano .....		39	216	216	—	5	5	—	221
Colletto .....		14	73	73	—	3	—	3	76
I Rossi .....		32	155	155	—	—	—	—	155
Beltrendi .....		14	61	59	2	2	2	—	61
Bellini .....		22	104	104	—	—	—	—	104
Morelli.....		19	96	96	—	—	—	—	96
<b>Brossasco</b> .....	<b>2 817</b>	<b>531</b>	<b>2 259</b>	<b>2 245</b>	<b>14</b>	<b>320</b>	<b>74</b>	<b>246</b>	<b>2 565</b>
Brossasco .....		260	1 068	1 062	6	134	47	87	1 196
Gilba Inferiore .....		122	515	508	7	120	19	101	628
Gilba Superiore .....		149	676	675	1	66	8	58	741
<b>Caramagna Piemonte</b> ....	<b>2 627</b>	<b>657</b>	<b>2 574</b>	<b>2 540</b>	<b>34</b>	<b>146</b>	<b>135</b>	<b>11</b>	<b>2 686</b>
Caramagna Piemonte..		587	2 247	2 214	33	128	117	11	2 342
Gangaglietti .....		70	327	326	1	18	18	—	344
<b>Cardè</b> .....	<b>1 654</b>	<b>397</b>	<b>1 845</b>	<b>1 784</b>	<b>61</b>	<b>95</b>	<b>83</b>	<b>12</b>	<b>1 879</b>
<b>Casalgrasso</b> .....	<b>1 768</b>	<b>269</b>	<b>1 302</b>	<b>1 302</b>	<b>—</b>	<b>23</b>	<b>14</b>	<b>9</b>	<b>1 325</b>
<b>Casteldelfino</b> .....	<b>3 130</b>	<b>267</b>	<b>930</b>	<b>885</b>	<b>45</b>	<b>218</b>	<b>50</b>	<b>168</b>	<b>1 103</b>
Casteldelfino .....		178	565	524	41	152	25	127	676
Torrette .....		89	365	361	4	66	25	41	427
<b>Castellar</b> .....	<b>378</b>	<b>60</b>	<b>300</b>	<b>300</b>	<b>—</b>	<b>25</b>	<b>25</b>	<b>—</b>	<b>325</b>
<b>Cavallerleone</b> .....	<b>1 648</b>	<b>232</b>	<b>1 296</b>	<b>1 161</b>	<b>135</b>	<b>48</b>	<b>38</b>	<b>10</b>	<b>1 209</b>

Segue: TAVOLA I.

Saluzzo (Circondario).

COMUNI e Frazioni di censimento	Superficie del territorio comunale Ettari	Famiglie e Con- vivenze	Popolazione presente (di fatto)			Popolazione temporaneamente assente			Popola- zione residente (legale)
			in complesso	con dimora		in com- plesso	che si trovava		
				abituale	occasio- nale		in altri Comuni del Regno	al- l'estero	
<b>Cavallermaggiore</b> .....	<b>5 157</b>	<b>1 044</b>	<b>4 761</b>	<b>4 667</b>	<b>94</b>	<b>156</b>	<b>151</b>	<b>5</b>	<b>4 823</b>
Cavallermaggiore .....		757	3 494	3 429	65	142	138	4	3 571
Motta dei Gastaldi.....		73	349	327	22	4	3	1	331
Foresto .....		106	421	417	4	8	8	---	425
Madonna del Pilone.....		108	497	494	3	2	2	—	496
<b>Cervere</b> .....	<b>1 894</b>	<b>480</b>	<b>2 376</b>	<b>2 345</b>	<b>31</b>	<b>108</b>	<b>65</b>	<b>43</b>	<b>2 453</b>
Cervere .....		223	1 004	987	17	64	45	19	1 051
Grinzano .....		128	652	642	10	20	10	10	662
Montarossa .....		57	286	284	2	10	6	4	294
Tetti Chiamelli .....		41	224	224	—	12	4	8	236
Tetti Paglieri .....		31	210	208	2	2	—	2	210
<b>Costigliole Saluzzo</b> .....	<b>1 525</b>	<b>660</b>	<b>2 639</b>	<b>2 557</b>	<b>82</b>	<b>193</b>	<b>94</b>	<b>99</b>	<b>2 750</b>
Costigliole Saluzzo.....		570	2 241	2 174	67	154	83	71	2 328
Ceretto .....		90	398	383	15	39	11	28	422
<b>Crissolo</b> .....	<b>4 904</b>	<b>368</b>	<b>868</b>	<b>843</b>	<b>25</b>	<b>583</b>	<b>386</b>	<b>197</b>	<b>1 426</b>
Crissolo .....		132	328	304	24	166	100	66	470
Serre .....		57	86	86	—	130	44	86	216
Serre Uberto .....		20	51	51	—	52	49	3	103
Borgo .....		99	263	262	1	136	100	36	398
Ciampagna .....		60	140	140	—	99	93	6	239
<b>Envie</b> .....	<b>2 507</b>	<b>538</b>	<b>2 611</b>	<b>2 607</b>	<b>4</b>	<b>454</b>	<b>45</b>	<b>409</b>	<b>3 061</b>
Envie .....		157	623	620	3	81	6	75	701
Sant'Angelo .....		17	103	103	—	30	7	23	133
Madonna delle Grazie...		45	203	203	—	20	9	11	223
Pettinotto .....		144	741	741	—	152	16	136	893
Madonna dell'Oca .....		139	700	699	1	153	7	146	852
San Filippo.....		36	241	241	—	18	—	18	259
<b>Faule</b> .....	<b>686</b>	<b>125</b>	<b>596</b>	<b>593</b>	<b>3</b>	<b>27</b>	<b>21</b>	<b>6</b>	<b>620</b>
<b>Frassino</b> .....	<b>1 680</b>	<b>515</b>	<b>1 688</b>	<b>1 683</b>	<b>5</b>	<b>556</b>	<b>46</b>	<b>510</b>	<b>2 239</b>
Frass'no .....		185	584	583	1	212	27	185	795
San Sebastiano .....		175	519	516	3	225	16	209	741
San Maurizio .....		155	585	584	1	119	3	116	703
<b>Gambasca</b> .....	<b>578</b>	<b>166</b>	<b>692</b>	<b>688</b>	<b>4</b>	<b>21</b>	<b>15</b>	<b>6</b>	<b>709</b>
<b>Genola</b> .....	<b>1 374</b>	<b>369</b>	<b>1 754</b>	<b>1 749</b>	<b>5</b>	<b>60</b>	<b>49</b>	<b>11</b>	<b>1 809</b>
<b>Isasca</b> .....	<b>530</b>	<b>79</b>	<b>360</b>	<b>359</b>	<b>1</b>	<b>31</b>	<b>4</b>	<b>27</b>	<b>390</b>
<b>Lagnasco</b> .....	<b>1 776</b>	<b>349</b>	<b>1 833</b>	<b>1 742</b>	<b>91</b>	<b>74</b>	<b>49</b>	<b>25</b>	<b>1 816</b>

Segue: TAVOLA I.

Saluzzo (Circondario).

COMUNI e Frazioni di censimento	Superficie del territorio comunale Ettari	Famiglie e Con- vivenze	Popolazione presente (di fatto)			Popolazione temporaneamente assente			Popola- zione residente (legale)
			in complesso	con dimora		in com- plesso	che si trovava		
				abituale	occasio- nale		in altri Comuni del Regno	al- l'estero	
<b>Manta</b> .....	<b>1 178</b>	<b>415</b>	<b>1 721</b>	<b>1 700</b>	<b>21</b>	<b>148</b>	<b>104</b>	<b>44</b>	<b>1 848</b>
Manta .....		372	1 427	1 412	15	133	91	42	1 545
Gerbola .....		25	153	150	3	12	11	1	162
Mattone .....		18	141	138	3	3	2	1	141
<b>Marene</b> .....	<b>2 898</b>	<b>470</b>	<b>2 400</b>	<b>2 329</b>	<b>71</b>	<b>111</b>	<b>103</b>	<b>8</b>	<b>2 440</b>
<b>Martiniana Po</b> .....	<b>1 303</b>	<b>325</b>	<b>1 426</b>	<b>1 416</b>	<b>10</b>	<b>110</b>	<b>44</b>	<b>66</b>	<b>1 526</b>
Martiniana Po .....		142	553	552	1	56	20	36	608
Vonera .....		69	319	318	1	17	8	9	335
Santa Lucia .....		69	332	328	4	31	11	20	359
San Grato .....		45	222	218	4	6	5	1	224
<b>Melle</b> .....	<b>2 791</b>	<b>514</b>	<b>2 058</b>	<b>2 025</b>	<b>33</b>	<b>356</b>	<b>85</b>	<b>271</b>	<b>2 381</b>
Melle .....		149	538	520	18	78	33	45	598
Castellar .....		128	538	532	6	67	8	59	599
Comba .....		105	459	452	7	73	18	55	525
Sant'Eusebio .....		79	291	289	2	86	18	68	375
Aprico .....		53	232	232	—	52	8	44	284
<b>Monasterolo di Savigliano</b> .....	<b>1 506</b>	<b>283</b>	<b>1 469</b>	<b>1 431</b>	<b>38</b>	<b>90</b>	<b>82</b>	<b>8</b>	<b>1 521</b>
<b>Moretta</b> .....	<b>2 415</b>	<b>657</b>	<b>2 873</b>	<b>2 868</b>	<b>5</b>	<b>139</b>	<b>76</b>	<b>63</b>	<b>3 007</b>
<b>Murello</b> .....	<b>1 720</b>	<b>341</b>	<b>1 532</b>	<b>1 504</b>	<b>28</b>	<b>94</b>	<b>87</b>	<b>7</b>	<b>1 598</b>
Murello .....		273	1 079	1 058	21	83	78	5	1 141
Tetti di Murello(Spertini)		39	222	222	—	5	5	—	227
Castello di Bonavalle ..		29	231	224	7	6	4	2	230
<b>Oncino</b> .....	<b>4 752</b>	<b>343</b>	<b>1 061</b>	<b>1 055</b>	<b>6</b>	<b>472</b>	<b>377</b>	<b>95</b>	<b>1 527</b>
Oncino .....		124	392	390	2	174	124	50	564
Sant'Ilario.....		105	374	370	4	65	26	39	435
Serre.....		114	295	295	—	233	227	6	528
<b>Ostana</b> .....	<b>1 698</b>	<b>285</b>	<b>886</b>	<b>886</b>	<b>—</b>	<b>301</b>	<b>97</b>	<b>204</b>	<b>1 187</b>
Ostana .....		90	253	253	—	123	29	94	376
Ciampagna .....		47	183	183	—	40	16	24	223
Sant'Antonio .....		51	162	162	—	43	27	16	205
Bernardi .....		41	157	157	—	39	2	37	196
Ciampetti .....		56	131	131	—	56	23	33	187
<b>Paesana</b> .....	<b>5 808</b>	<b>1 828</b>	<b>6 686</b>	<b>6 514</b>	<b>172</b>	<b>1 891</b>	<b>160</b>	<b>1 731</b>	<b>8 405</b>
Paesana .....		675	2 431	2 391	40	587	78	509	2 978
Santa Margherita .....		497	1 690	1 678	12	624	34	590	2 302
San Giacomo d'Agliasco.		190	572	572	—	399	4	395	971
Calcinieri .....		320	1 394	1 274	120	176	39	137	1 450
Pratoguglielmo .....		146	599	599	—	105	5	100	704

Segue: TAVOLA I.

Saluzzo (Circondario).

COMUNI e Frazioni di censimento	Superficie del territorio comunale Ettari	Famiglie e Con- vivenze	Popolazione presente (di fatto)			Popolazione temporaneamente assente			Popola- zione residente (legale)
			in complesso	con dimora		in com- plesso	che si trovava		
				abituale	occasio- nale		in altri Comuni del Regno	al- l'estero	
<b>Pagno</b> .....	<b>844</b>	<b>203</b>	<b>854</b>	<b>840</b>	<b>14</b>	<b>67</b>	<b>50</b>	<b>17</b>	<b>907</b>
Pagno .....		51	224	215	9	22	18	4	237
Romani .....		20	82	82	—	5	4	1	87
Bonanate .....		32	140	140	—	8	8	—	148
Ponte .....		33	115	110	5	16	14	2	126
Rua Barba .....		23	90	90	—	8	3	5	98
Piana .....		12	59	59	—	—	—	—	59
Rossi .....		32	144	144	—	8	3	5	152
<b>Piasco</b> .....	<b>1 056</b>	<b>613</b>	<b>2 353</b>	<b>2 304</b>	<b>49</b>	<b>193</b>	<b>100</b>	<b>93</b>	<b>2 497</b>
Piasco .....		576	2 158	2 112	46	189	99	90	2 301
Serravalle .....		37	195	192	3	4	1	3	196
<b>Polonghera</b> .....	<b>1 044</b>	<b>343</b>	<b>1 472</b>	<b>1 444</b>	<b>28</b>	<b>73</b>	<b>49</b>	<b>24</b>	<b>1 517</b>
<b>Pontechianale</b> .....	<b>9 759</b>	<b>250</b>	<b>847</b>	<b>833</b>	<b>14</b>	<b>311</b>	<b>63</b>	<b>248</b>	<b>1 144</b>
Maddalena .....		99	322	318	4	135	35	100	453
Chiesa .....		81	267	263	4	123	26	97	386
Chianale .....		70	258	252	6	53	2	51	305
<b>Racconigi</b> .....	<b>4 803</b>	<b>1 997</b>	<b>8 830</b>	<b>8 719</b>	<b>111</b>	<b>352</b>	<b>270</b>	<b>82</b>	<b>9 071</b>
<b>Revello</b> .....	<b>5 348</b>	<b>1 046</b>	<b>5 043</b>	<b>4 964</b>	<b>79</b>	<b>185</b>	<b>131</b>	<b>54</b>	<b>5 149</b>
<b>Rifreddo</b> .....	<b>678</b>	<b>210</b>	<b>930</b>	<b>929</b>	<b>1</b>	<b>83</b>	<b>31</b>	<b>52</b>	<b>1 012</b>
Rifreddo .....		61	237	237	—	26	12	14	263
Canali .....		70	326	325	1	29	13	16	354
Madonna di Devesio ..		79	367	367	—	28	6	22	395
<b>Rossana</b> .....	<b>1 988</b>	<b>465</b>	<b>1 962</b>	<b>1 961</b>	<b>1</b>	<b>304</b>	<b>49</b>	<b>255</b>	<b>2 265</b>
Rossana .....		280	1 134	1 133	1	171	35	136	1 304
Bianciotto .....		31	151	151	—	17	6	11	168
Madonna delle Grazie ..		49	232	232	—	32	5	27	264
Lemma .....		105	445	445	—	84	3	81	529
<b>Ruffa</b> .....	<b>761</b>	<b>116</b>	<b>669</b>	<b>651</b>	<b>18</b>	<b>9</b>	<b>9</b>	<b>—</b>	<b>660</b>
<b>Saluzzo</b> .....	<b>7 578</b>	<b>3 509</b>	<b>15 680</b>	<b>15 450</b>	<b>230</b>	<b>578</b>	<b>462</b>	<b>116</b>	<b>16 028</b>
<b>Sampeyre</b> .....	<b>9 889</b>	<b>1 286</b>	<b>4 682</b>	<b>4 669</b>	<b>13</b>	<b>966</b>	<b>133</b>	<b>833</b>	<b>5 635</b>
Sampeyre .....		644	2 311	2 301	10	491	108	383	2 792
Becetto .....		202	849	849	—	142	6	136	991
Rore .....		212	690	689	1	196	14	182	885
Villar .....		165	513	511	2	112	5	107	623
Gilba .....		63	319	319	—	25	—	25	344

Segue: TAVOLA I.

Saluzzo (Circondario).

COMUNI e Frazioni di censimento	Superficie del territorio comunale Ettari	Famiglie e Con- vivenze	Popolazione presente (di fatto)			Popolazione temporaneamente assente			Popola- zione residente (legale)
			in complesso	con dimora		in com- plesso	che si trovava		
				abituale	occasio- nale		in altri Comuni del Regno	al- l'estero	
<b>Sanfront</b> .....	<b>3 967</b>	<b>950</b>	<b>3 967</b>	<b>3 929</b>	<b>38</b>	<b>479</b>	<b>100</b>	<b>379</b>	<b>4 408</b>
Sanfront .....		220	806	786	20	83	39	44	869
Serro .....		117	423	421	2	30	8	22	451
Comba Gambasca .....		121	536	533	3	86	11	75	619
Comba Bedale .....		67	288	268	—	14	2	12	282
Comba Albetta .....		106	490	490	—	60	4	56	550
Mombracco .....		58	276	269	7	24	12	12	293
Robella .....		185	800	795	5	119	18	101	914
Rocchetta .....		76	368	367	1	63	6	57	430
<b>Savigliano</b> .....	<b>11 073</b>	<b>4 031</b>	<b>17 953</b>	<b>17 496</b>	<b>457</b>	<b>388</b>	<b>315</b>	<b>73</b>	<b>17 884</b>
Savigliano .....		3 710	16 301	15 856	445	361	290	71	16 217
Levaldigi .....		321	1 652	1 640	12	27	25	2	1 667
<b>Scarnafigi</b> .....	<b>3 043</b>	<b>566</b>	<b>2 873</b>	<b>2 776</b>	<b>97</b>	<b>90</b>	<b>74</b>	<b>16</b>	<b>2 866</b>
<b>Torre San Giorgio</b> .....	<b>538</b>	<b>137</b>	<b>616</b>	<b>608</b>	<b>8</b>	<b>34</b>	<b>29</b>	<b>5</b>	<b>642</b>
<b>Valmala</b> .....	<b>1 092</b>	<b>117</b>	<b>515</b>	<b>509</b>	<b>6</b>	<b>72</b>	<b>56</b>	<b>16</b>	<b>581</b>
Valmala .....		84	353	348	5	50	33	14	398
Chiappellino .....		33	162	161	1	22	20	2	183
<b>Venasca</b> .....	<b>2 038</b>	<b>553</b>	<b>2 235</b>	<b>2 185</b>	<b>50</b>	<b>283</b>	<b>98</b>	<b>185</b>	<b>2 468</b>
Venasca .....		247	853	818	35	129	61	68	947
Opaco .....		178	792	790	2	103	21	82	893
Adritto .....		128	590	577	13	51	16	35	628
<b>Verzuolo</b> .....	<b>2 270</b>	<b>1 045</b>	<b>4 289</b>	<b>4 215</b>	<b>74</b>	<b>176</b>	<b>103</b>	<b>73</b>	<b>4 391</b>
Verzuolo .....		704	2 558	2 525	33	133	74	59	2 658
Chiamina .....		18	107	101	6	3	3	—	104
San Bernardo .....		59	327	326	1	8	2	6	334
Falicetto .....		251	1 222	1 188	34	32	24	8	1 220
Pomarolo .....		13	75	75	—	—	—	—	75
<b>Villanova Solaro</b> .....	<b>1 479</b>	<b>318</b>	<b>1 424</b>	<b>1 385</b>	<b>39</b>	<b>41</b>	<b>40</b>	<b>1</b>	<b>1 426</b>
Villanova Solaro .....		267	1 126	1 101	25	35	34	1	1 136
Vernetto .....		51	298	284	14	6	6	—	290
<b>Villanovetta</b> .....	<b>350</b>	<b>231</b>	<b>967</b>	<b>960</b>	<b>7</b>	<b>57</b>	<b>34</b>	<b>23</b>	<b>1 017</b>
<b>Circondario di Saluzzo</b> ...	<b>154 315</b>	<b>34 159</b>	<b>147 873</b>	<b>145 304</b>	<b>2 569</b>	<b>12 360</b>	<b>5 195</b>	<b>7 165</b>	<b>157 664</b>
<b>Provincia di Cuneo</b> .....	<b>743 487</b>	<b>146 346</b>	<b>623 598</b>	<b>612 718</b>	<b>10 880</b>	<b>53 788</b>	<b>24 903</b>	<b>28 885</b>	<b>666 506</b>



Segue: TAVOLA I.

Biella (Circondario).

COMUNI e Frazioni di censimento	Superficie del territorio comunale Ettari	Famiglie e Con- vivenze	Popolazione presente (di fatto)			Popolazione temporaneamente assente			Popola- zione residente (legale)
			in complesso	con dimora		in com- plesso	che si trovava		
				abituale	occasio- nale		in altri Comuni del Regno	al- l'estero	

Provincia di Novara.

CIRCONDARIO DI BIELLA.

<b>Ailoche</b> .....	<b>1 034</b>	<b>162</b>	<b>531</b>	<b>512</b>	<b>22</b>	<b>145</b>	<b>5</b>	<b>140</b>	<b>657</b>
Ailoche .....		59	191	180	11	56	1	55	236
Piasca .....		26	71	71	—	31	—	31	102
Venarolo .....		24	76	73	3	29	—	29	102
Casa Lora .....		8	23	23	—	4	—	4	27
Giunchio .....		30	103	95	8	23	3	20	118
Gabbio .....		15	70	70	—	2	1	1	72
<b>Andorno Cacciorna</b> .....	<b>368</b>	<b>930</b>	<b>3 081</b>	<b>3 058</b>	<b>23</b>	<b>187</b>	<b>107</b>	<b>80</b>	<b>3 245</b>
Andorno Cacciorna ....		704	2 244	2 228	16	143	91	52	2 371
Locato .....		117	440	434	6	18	7	11	452
Lorazzo .....		71	259	259	—	11	5	6	270
Colma .....		38	138	137	1	15	4	11	152
<b>Benna</b> .....	<b>942</b>	<b>187</b>	<b>712</b>	<b>703</b>	<b>9</b>	<b>11</b>	<b>5</b>	<b>6</b>	<b>714</b>
<b>Biella</b> .....	<b>3 446</b>	<b>6 943</b>	<b>25 221</b>	<b>24 174</b>	<b>1 047</b>	<b>823</b>	<b>613</b>	<b>210</b>	<b>24 997</b>
Biella .....		6 127	22 146	21 136	1 010	717	543	174	21 853
Barazzetto .....		173	677	671	6	15	9	6	686
Vandorno .....		350	1 357	1 354	3	48	27	21	1 402
Pavignano .....		246	824	823	1	27	20	7	850
Oropa .....		47	217	190	27	16	14	2	206
<b>Bioglio</b> .....	<b>1 890</b>	<b>415</b>	<b>1 295</b>	<b>1 281</b>	<b>14</b>	<b>293</b>	<b>115</b>	<b>178</b>	<b>1 574</b>
<b>Bornate</b> .....	<b>342</b>	<b>138</b>	<b>484</b>	<b>483</b>	<b>1</b>	<b>9</b>	<b>5</b>	<b>4</b>	<b>492</b>
<b>Borriana</b> .....	<b>549</b>	<b>201</b>	<b>813</b>	<b>811</b>	<b>2</b>	<b>70</b>	<b>12</b>	<b>58</b>	<b>881</b>
Borriana .....		110	438	437	1	46	6	40	483
Rossetti .....		64	252	251	1	19	5	14	270
Rivalta .....		27	123	123	—	5	1	4	128
<b>Brusnengo</b> .....	<b>1 101</b>	<b>506</b>	<b>1 796</b>	<b>1 777</b>	<b>19</b>	<b>116</b>	<b>74</b>	<b>42</b>	<b>1 893</b>
Brusnengo .....		223	858	849	9	52	37	15	901
Forte .....		178	562	555	7	45	33	12	600
Caraceto .....		105	376	373	3	19	4	15	392
<b>Callabiana</b> .....	<b>572</b>	<b>136</b>	<b>393</b>	<b>384</b>	<b>9</b>	<b>108</b>	<b>18</b>	<b>90</b>	<b>492</b>
<b>Camandona</b> .....	<b>983</b>	<b>403</b>	<b>969</b>	<b>965</b>	<b>4</b>	<b>554</b>	<b>43</b>	<b>511</b>	<b>1 519</b>
<b>Camburzano</b> .....	<b>389</b>	<b>235</b>	<b>764</b>	<b>753</b>	<b>11</b>	<b>77</b>	<b>66</b>	<b>11</b>	<b>830</b>
Rivera .....		122	399	394	5	31	25	6	425
Rena .....		113	365	359	6	46	41	5	405

Segue: TAVOLA I.

Biella (Circondario).

COMUNI e Frazioni di censimento	Superficie del territorio comunale Ettari	Famiglie e Con- vivenze	Popolazione presente (di fatto)			Popolazione temporaneamente assente			Popola- zione residente (legale)
			in complesso	con dimora		in com- plesso	che si trovava		
				abituale	occasio- nale		in altri Comuni del Regno	al- l'estero	
<b>Campiglia Cervo</b> .....	<b>1 192</b>	<b>223</b>	<b>640</b>	<b>614</b>	<b>26</b>	<b>179</b>	<b>100</b>	<b>79</b>	<b>793</b>
Campiglia Cervo .....		81	263	239	24	44	32	12	283
Piario .....		39	114	114	—	23	20	3	137
Forgnengo .....		36	89	87	2	61	20	41	148
Valle Mosche .....		56	137	137	—	43	23	20	180
Gliondini .....		11	37	37	—	8	5	3	45
<b>Candelo</b> .....	<b>1 476</b>	<b>903</b>	<b>2 948</b>	<b>2 936</b>	<b>12</b>	<b>131</b>	<b>48</b>	<b>83</b>	<b>3 067</b>
Candelo .....		666	2 134	2 122	12	95	41	54	2 217
Arbengo .....		144	475	475	—	21	6	15	496
San Giacomo .....		93	339	339	—	15	1	14	354
<b>Caprile</b> .....	<b>753</b>	<b>135</b>	<b>453</b>	<b>454</b>	<b>2</b>	<b>96</b>	<b>11</b>	<b>85</b>	<b>550</b>
Caprile .....		50	151	151	—	17	6	11	168
Ucelli .....		29	89	88	1	55	3	52	143
Caseripe .....		16	68	68	—	10	—	10	78
Riale .....		9	25	25	—	4	1	3	29
Persica .....		31	123	122	1	10	1	9	132
<b>Casapinta</b> .....	<b>301</b>	<b>186</b>	<b>694</b>	<b>692</b>	<b>2</b>	<b>73</b>	<b>47</b>	<b>26</b>	<b>765</b>
Casapinta .....		51	180	179	1	12	9	3	191
Guardia .....		58	227	226	1	22	17	5	248
Scalabrino .....		34	117	117	—	14	14	—	131
Campalvero .....		43	170	170	—	25	7	18	195
<b>Castellengo</b> .....	<b>1 037</b>	<b>77</b>	<b>390</b>	<b>386</b>	<b>4</b>	<b>6</b>	<b>6</b>	<b>—</b>	<b>392</b>
<b>Castelletto Cervo</b> .....	<b>1 342</b>	<b>229</b>	<b>908</b>	<b>908</b>	<b>—</b>	<b>53</b>	<b>4</b>	<b>49</b>	<b>961</b>
Castelletto Cervo .....		111	420	420	—	26	3	23	446
Monastero .....		118	488	488	—	27	1	26	515
<b>Castelletto Villa</b> .....	<b>139</b>	<b>91</b>	<b>290</b>	<b>290</b>	<b>—</b>	<b>40</b>	<b>7</b>	<b>33</b>	<b>330</b>
<b>Cavaglia</b> .....	<b>2 549</b>	<b>770</b>	<b>2 724</b>	<b>2 611</b>	<b>113</b>	<b>266</b>	<b>131</b>	<b>135</b>	<b>2 877</b>
<b>Cerreto Castello</b> .....	<b>251</b>	<b>48</b>	<b>239</b>	<b>218</b>	<b>21</b>	<b>19</b>	<b>3</b>	<b>16</b>	<b>237</b>
<b>Cerrione</b> .....	<b>2 824</b>	<b>421</b>	<b>1 765</b>	<b>1 765</b>	<b>—</b>	<b>109</b>	<b>61</b>	<b>48</b>	<b>1 874</b>
Cerrione .....		126	481	481	—	42	20	22	523
Vergnasco .....		145	606	606	—	35	22	13	641
Magnonevolo .....		88	365	365	—	27	19	8	392
Zanga .....		62	313	313	—	5	—	5	318

Segue: TAVOLA I.

Biella (Circondario).

COMUNI e Frazioni di censimento	Superficie del territorio comunale Ettari	Famiglie e Con- vivenze	Popolazione presente (di fatto)			Popolazione temporaneamente assente			Popola- zione residente (legale)
			in complesso	con dimora		in com- plesso	che si trovava		
				abituale	occasio- nale		in altri Comuni del Regno	al- l'estero	
<b>Chiavazza</b> .....	<b>784</b>	<b>1 232</b>	<b>4 230</b>	<b>4 175</b>	<b>55</b>	<b>184</b>	<b>120</b>	<b>64</b>	<b>4 359</b>
Chiavazza .....		488	1 568	1 541	27	69	53	16	1 610
Magliola .....		539	1 902	1 884	18	87	52	35	1 971
Vaglio .....		110	412	409	3	12	8	4	421
Colma .....		20	78	77	1	11	2	9	88
San Quirico.....		75	270	264	6	5	5	—	269
<b>Coggiola</b> .....	<b>2 379</b>	<b>876</b>	<b>3 287</b>	<b>3 263</b>	<b>24</b>	<b>213</b>	<b>113</b>	<b>105</b>	<b>3 481</b>
Coggiola .....		437	1 532	1 510	22	100	53	47	1 610
Zuccaro .....		148	607	607	—	49	32	17	656
Viera .....		125	499	497	2	38	13	25	535
Rivò .....		47	200	200	—	6	3	3	206
Piletta .....		58	226	226	—	17	10	7	243
Fervazzo .....		61	223	223	—	8	2	6	231
<b>Cossato</b> .....	<b>1 787</b>	<b>1 221</b>	<b>4 453</b>	<b>4 403</b>	<b>50</b>	<b>527</b>	<b>84</b>	<b>443</b>	<b>4 930</b>
Cossato .....		243	930	923	7	117	34	83	1 040
Castellazzo .....		370	1 302	1 292	10	198	28	170	1 490
Broglio .....		260	924	904	20	118	18	100	1 022
Aglietti .....		348	1 297	1 284	13	94	4	90	1 378
<b>Cossila</b> .....	<b>524</b>	<b>1 052</b>	<b>3 728</b>	<b>3 652</b>	<b>76</b>	<b>259</b>	<b>105</b>	<b>154</b>	<b>3 911</b>
Cossila .....		573	1 958	1 935	23	88	45	43	2 023
San Giovanni.....		225	800	784	16	83	26	57	867
Favaro .....		254	970	933	37	88	34	54	1 021
<b>Crevacuore</b> .....	<b>1 193</b>	<b>445</b>	<b>1 526</b>	<b>1 526</b>	<b>—</b>	<b>81</b>	<b>40</b>	<b>41</b>	<b>1 607</b>
Crevacuore .....		362	1 219	1 219	—	72	39	33	1 291
Azoglio .....		41	155	155	—	—	—	—	155
Pianezza .....		22	81	81	—	4	—	4	85
San Rocco .....		20	71	71	—	5	1	4	76
<b>Croce di Mosso</b> .....	<b>764</b>	<b>618</b>	<b>2 152</b>	<b>2 124</b>	<b>28</b>	<b>116</b>	<b>56</b>	<b>60</b>	<b>2 240</b>
Croce di Mosso .....		51	166	166	—	3	1	2	169
Aviè .....		17	41	41	—	2	1	1	43
Molino .....		48	177	177	—	5	2	3	182
Torello .....		62	220	213	7	11	3	8	224
Bose .....		16	54	50	4	2	—	2	52
Robiolio .....		30	101	99	2	3	2	1	102
Prelle .....		104	357	347	10	17	9	8	364
Molina .....		15	65	65	—	3	—	3	68
Falcerò .....		28	89	87	2	10	6	4	97
Strona Campore.....		62	214	212	2	11	8	3	223
Simone.....		30	108	107	1	2	2	—	109

Segue : TAVOLA I.

Biella (Circondario).

COMUNI e Frazioni di censimento	Superficie del territorio comunale Ettari	Famiglie e Con- vivenze	Popolazione presente (di fatto)			Popolazione temporaneamente assente			Popola- zione residente (legale)
			in complesso	con dimora		in com- plesso	che si trovava		
				abituale	occasio- nale		in altri Comuni del Regno	al- l'estero	
<b>Segue: Croce di Mosso</b>									
Violetto .....		17	53	53	—	7	4	3	60
Gallo .....		26	106	106	—	8	7	1	114
Fiorina .....		17	63	63	—	5	—	5	68
Premarcia .....		28	88	88	—	5	3	2	93
Piana .....		25	84	84	—	7	4	3	91
Oreurto .....		26	99	99	—	11	—	11	110
Frignocca .....		16	67	67	—	4	4	—	71
<b>Crosa .....</b>	<b>94</b>	<b>128</b>	<b>455</b>	<b>451</b>	<b>4</b>	<b>29</b>	<b>23</b>	<b>6</b>	<b>480</b>
Crosa .....		54	202	200	2	15	13	2	215
Enoch .....		40	145	144	1	7	7	—	151
Ajmone .....		34	108	107	1	7	3	4	114
<b>Curino .....</b>	<b>2 114</b>	<b>604</b>	<b>1 477</b>	<b>1 477</b>	<b>—</b>	<b>1 422</b>	<b>232</b>	<b>1 190</b>	<b>2 899</b>
San Martino .....		182	577	577	—	436	79	357	1 013
Santa Maria .....		189	440	440	—	408	49	359	848
San Nicolao.....		102	266	266	—	184	15	169	450
San Bononio .....		131	194	194	—	394	89	305	588
<b>Donato .....</b>	<b>1 232</b>	<b>404</b>	<b>1 441</b>	<b>1 407</b>	<b>34</b>	<b>211</b>	<b>89</b>	<b>122</b>	<b>1 618</b>
Donato .....		180	646	631	15	101	48	53	732
Casale .....		73	270	260	10	27	11	16	287
Ceresito .....		104	322	313	9	65	21	44	378
Coste della Lacc.....		47	203	203	—	18	9	9	221
<b>Dorzano .....</b>	<b>534</b>	<b>134</b>	<b>485</b>	<b>485</b>	<b>—</b>	<b>34</b>	<b>20</b>	<b>14</b>	<b>519</b>
<b>Flechchia .....</b>	<b>479</b>	<b>223</b>	<b>881</b>	<b>858</b>	<b>23</b>	<b>125</b>	<b>63</b>	<b>62</b>	<b>983</b>
Flechchia .....		167	645	623	22	92	50	42	715
Parrocchia di Mucengo.		56	236	235	1	33	13	20	268
<b>Gaglianico .....</b>	<b>459</b>	<b>342</b>	<b>1 272</b>	<b>1 257</b>	<b>15</b>	<b>34</b>	<b>10</b>	<b>24</b>	<b>1 291</b>
Gaglianico .....		210	742	728	14	25	6	19	753
Savagnasco .....		132	530	529	1	9	4	5	538
<b>Graglia .....</b>	<b>2 087</b>	<b>647</b>	<b>2 071</b>	<b>1 962</b>	<b>109</b>	<b>104</b>	<b>82</b>	<b>22</b>	<b>2 066</b>
Graglia .....		434	1 372	1 299	73	46	31	15	1 345
Santuario .....		136	466	430	36	54	47	7	484
Vagliumina .....		77	233	233	—	4	4	—	237
<b>Guardabosone .....</b>	<b>591</b>	<b>177</b>	<b>577</b>	<b>576</b>	<b>1</b>	<b>65</b>	<b>20</b>	<b>45</b>	<b>641</b>
<b>Lessona .....</b>	<b>1 208</b>	<b>508</b>	<b>1 926</b>	<b>1 921</b>	<b>5</b>	<b>264</b>	<b>77</b>	<b>187</b>	<b>2 185</b>
Lessona .....		229	870	866	4	146	53	93	1 012
Capovilla .....		141	528	527	1	49	14	35	576
Torto .....		138	528	528	—	69	10	59	597

Segue : TAVOLA I.

Biella (Circondario).

COMUNI e Frazioni di censimento	Superficie del territorio comunale Ettari	Famiglie e Con- vivenze	Popolazione presente (di fatto)			Popolazione temporaneamente assente			Popola- zione residente (legale)
			in complesso	con dimora		in com- plesso	che si trovava		
				abituale	occasio- nale		in altri Comuni del Regno	al- l'estero	
<b>Magnano</b> .....	<b>1 036</b>	<b>414</b>	<b>1 341</b>	<b>1 341</b>	—	<b>207</b>	<b>172</b>	<b>35</b>	<b>1 548</b>
Magnano .....		256	779	779	—	102	78	24	881
Piletta .....		89	299	299	—	58	52	6	357
San Sudario .....		69	263	263	—	47	42	5	310
<b>Massazza</b> .....	<b>1 152</b>	<b>110</b>	<b>418</b>	<b>386</b>	<b>32</b>	<b>8</b>	<b>8</b>	—	<b>394</b>
<b>Masserano</b> .....	<b>2 617</b>	<b>878</b>	<b>3 072</b>	<b>3 042</b>	<b>30</b>	<b>845</b>	<b>149</b>	<b>696</b>	<b>3 887</b>
Masserano .....		309	1 104	1 080	24	233	60	173	1 313
Molini .....		147	541	535	6	111	18	93	646
Rongio .....		142	415	415	—	158	33	125	573
Mombello .....		65	209	209	—	56	10	46	265
Serralunga Superiore...		115	443	443	—	138	19	119	581
Serralunga Media .....		37	114	114	—	60	6	54	174
Serralunga Inferiore ...		63	246	246	—	89	3	86	335
<b>Mezzana Mortigliengo</b> ...	<b>443</b>	<b>340</b>	<b>1 396</b>	<b>1 392</b>	<b>4</b>	<b>149</b>	<b>87</b>	<b>62</b>	<b>1 541</b>
Cerreie .....		85	379	377	2	25	14	11	402
Sola .....		40	160	160	—	15	6	9	175
Mondalforno .....		87	326	325	1	39	20	19	364
Riviera .....		73	336	336	—	49	26	23	385
Montaldo .....		55	195	194	1	21	21	—	215
<b>Miagliano</b> .....	<b>67</b>	<b>409</b>	<b>1 346</b>	<b>1 276</b>	<b>70</b>	<b>30</b>	<b>18</b>	<b>12</b>	<b>1 306</b>
<b>Mongrando</b> .....	<b>1 639</b>	<b>1 021</b>	<b>3 403</b>	<b>3 375</b>	<b>28</b>	<b>452</b>	<b>223</b>	<b>229</b>	<b>3 827</b>
Ceresane .....		236	807	800	7	94	60	34	894
Curanuova .....		410	1 448	1 437	11	133	82	51	1 570
San Lorenzo .....		375	1 148	1 138	10	225	81	144	1 363
<b>Mosso Santa Maria</b> .....	<b>1 104</b>	<b>379</b>	<b>1 475</b>	<b>1 378</b>	<b>97</b>	<b>151</b>	<b>95</b>	<b>56</b>	<b>1 529</b>
Mosso Santa Maria .....		263	1 006	909	97	98	64	34	1 007
Capomosso .....		116	469	469	—	53	31	22	522
<b>Mottalciata</b> .....	<b>1 921</b>	<b>371</b>	<b>1 560</b>	<b>1 543</b>	<b>17</b>	<b>74</b>	<b>53</b>	<b>21</b>	<b>1 617</b>
Mottalciata .....		199	829	827	2	29	21	8	856
Santa Maria .....		135	557	542	15	42	29	13	584
San Silvestro .....		37	174	174	—	3	3	—	177
<b>Muzzano</b> .....	<b>539</b>	<b>181</b>	<b>648</b>	<b>640</b>	<b>8</b>	<b>25</b>	<b>23</b>	<b>2</b>	<b>665</b>
Muzzano .....		142	494	491	3	22	20	2	513
Bagneri .....		39	154	149	5	3	3	—	152
<b>Netro</b> .....	<b>1 244</b>	<b>672</b>	<b>2 235</b>	<b>2 134</b>	<b>101</b>	<b>142</b>	<b>66</b>	<b>76</b>	<b>2 276</b>
Netro .....		446	1 452	1 374	78	88	43	45	1 462
Colla .....		110	397	377	20	19	16	3	396
Castellazzo .....		116	386	383	3	35	7	28	418

Segue : TAVOLA I.

Biella (Circondario).

COMUNI e Frazioni di censimento	Superficie del territorio comunale Ettari	Famiglie e Con- vivenze	Popolazione presente (di fatto)			Popolazione temporaneamente assente			Popola- zione residente (legale)
			in complesso	con dimora		in com- plesso	che si trovava		
				abituale	occasio- nale		in altri Comuni del Regno	al- l'estero	
<b>Occhieppo Inferiore</b> .....	<b>457</b>	<b>705</b>	<b>2 623</b>	<b>2 599</b>	<b>24</b>	<b>166</b>	<b>82</b>	<b>84</b>	<b>2 765</b>
<b>Occhieppo Superiore</b> .....	<b>492</b>	<b>490</b>	<b>1 655</b>	<b>1 564</b>	<b>91</b>	<b>122</b>	<b>89</b>	<b>33</b>	<b>1 686</b>
Occhieppo Superiore...		299	1 003	966	37	73	53	20	1 039
Fiarlo .....		102	355	329	26	26	19	7	355
Galfione .....		89	297	269	28	23	17	6	292
<b>Pettinengo</b> .....	<b>1 308</b>	<b>578</b>	<b>1 735</b>	<b>1 713</b>	<b>22</b>	<b>399</b>	<b>190</b>	<b>209</b>	<b>2 112</b>
Livera .....		130	424	419	5	68	45	23	487
Piana .....		110	276	274	2	105	44	61	379
Gurgo .....		76	224	217	7	60	32	28	277
Trivero .....		48	137	135	2	66	37	29	201
San Francesco.....		36	118	114	4	39	28	11	153
Fiaglio .....		178	556	554	2	61	4	57	615
<b>Pianceri</b> .....	<b>334</b>	<b>335</b>	<b>1 074</b>	<b>1 072</b>	<b>2</b>	<b>55</b>	<b>22</b>	<b>33</b>	<b>1 127</b>
<b>Piane Sesia</b> .....	<b>462</b>	<b>132</b>	<b>440</b>	<b>434</b>	<b>6</b>	<b>15</b>	<b>6</b>	<b>9</b>	<b>449</b>
Piane Sesia.....		32	97	95	2	2	1	1	97
Mazzonè .....		45	145	143	2	4	2	2	147
Martellone .....		55	198	196	2	9	3	6	205
<b>Piatto</b> .....	<b>330</b>	<b>139</b>	<b>476</b>	<b>469</b>	<b>7</b>	<b>92</b>	<b>33</b>	<b>59</b>	<b>561</b>
<b>Piedicavallo</b> .....	<b>1 890</b>	<b>356</b>	<b>914</b>	<b>905</b>	<b>9</b>	<b>354</b>	<b>109</b>	<b>245</b>	<b>1 259</b>
Piedicavallo .....		235	614	605	9	239	64	175	844
Montesinaro .....		121	300	300	—	115	45	70	415
<b>Pistolesa</b> .....	<b>235</b>	<b>86</b>	<b>316</b>	<b>309</b>	<b>7</b>	<b>22</b>	<b>15</b>	<b>7</b>	<b>331</b>
<b>Pollone</b> .....	<b>1 639</b>	<b>504</b>	<b>1 893</b>	<b>1 872</b>	<b>21</b>	<b>107</b>	<b>56</b>	<b>51</b>	<b>1 979</b>
Pollone .....		197	741	734	7	31	23	8	765
Trotti .....		84	338	333	5	22	13	9	355
Cangio .....		129	446	446	—	25	9	16	471
Burcina .....		94	368	359	9	29	11	18	388
<b>Ponderano</b> .....	<b>662</b>	<b>535</b>	<b>1 738</b>	<b>1 734</b>	<b>4</b>	<b>129</b>	<b>29</b>	<b>100</b>	<b>1 863</b>
<b>Portula</b> .....	<b>1 149</b>	<b>489</b>	<b>1 721</b>	<b>1 719</b>	<b>2</b>	<b>191</b>	<b>134</b>	<b>57</b>	<b>1 910</b>
Portula .....		207	676	674	2	86	66	20	760
Masseranga .....		188	678	678	—	66	50	16	744
Castagnea .....		94	367	367	—	39	18	21	406
<b>Postua</b> .....	<b>1 723</b>	<b>242</b>	<b>762</b>	<b>761</b>	<b>1</b>	<b>153</b>	<b>2</b>	<b>151</b>	<b>914</b>
Postua .....		179	594	593	1	116	2	114	709
Roncole .....		63	168	168	—	37	—	37	205

Segue: TAVOLA I.

Biella (Circondario).

COMUNI e Frazioni di censimento	Superficie del territorio comunale Ettari	Famiglie e Con- vivenze	Popolazione presente (di fatto)			Popolazione temporaneamente assente			Popola- zione residente (legale)
			in complesso	con dimora		in com- plesso	che si trovava		
				abituale	occasio- nale		in altri Comuni del Regno	al- l'estero	
<b>Pralungo</b> .....	<b>709</b>	<b>718</b>	<b>2 761</b>	<b>2 737</b>	<b>24</b>	<b>156</b>	<b>54</b>	<b>102</b>	<b>2 893</b>
Pralungo .....		488	1 746	1 725	21	88	41	47	1 813
Sant'Eurosia .....		174	767	764	3	53	5	48	817
Valle .....		56	248	248	—	15	8	7	263
<b>Pray</b> .....	<b>111</b>	<b>260</b>	<b>865</b>	<b>850</b>	<b>15</b>	<b>94</b>	<b>56</b>	<b>38</b>	<b>944</b>
Pray Alto .....		63	190	187	3	26	8	18	213
Pray Basso .....		197	675	663	12	68	48	20	731
<b>Quaregna</b> .....	<b>578</b>	<b>73</b>	<b>306</b>	<b>301</b>	<b>5</b>	<b>20</b>	<b>9</b>	<b>11</b>	<b>321</b>
Quaregna .....		26	93	92	1	6	3	3	98
Riale Quargnasco .....		30	128	124	4	12	4	8	136
Quargnasco .....		17	85	85	—	2	2	—	87
<b>Quittengo</b> .....	<b>801</b>	<b>226</b>	<b>649</b>	<b>614</b>	<b>35</b>	<b>136</b>	<b>73</b>	<b>63</b>	<b>750</b>
Quittengo .....		147	440	406	34	90	44	46	496
Rialmosso .....		58	156	155	1	36	22	14	191
Orio Mosso .....		21	53	53	—	10	7	3	63
<b>Ronco Biellese</b> .....	<b>388</b>	<b>392</b>	<b>1 494</b>	<b>1 475</b>	<b>19</b>	<b>100</b>	<b>40</b>	<b>60</b>	<b>1 575</b>
Ronco Biellese .....		135	518	505	13	32	16	16	537
San Grato .....		60	258	258	—	27	8	19	285
Riviera .....		73	249	247	2	12	4	8	259
Regis .....		36	141	138	3	13	6	7	151
Valoggio .....		88	328	327	1	16	6	10	343
<b>Roppolo</b> .....	<b>854</b>	<b>278</b>	<b>935</b>	<b>929</b>	<b>6</b>	<b>108</b>	<b>81</b>	<b>27</b>	<b>1 037</b>
Roppolo .....		144	447	442	5	58	46	12	500
Castello .....		134	488	487	1	50	35	15	537
<b>Rosazza</b> .....	<b>920</b>	<b>265</b>	<b>559</b>	<b>555</b>	<b>4</b>	<b>255</b>	<b>184</b>	<b>71</b>	<b>810</b>
Rosazza .....		178	410	406	4	146	96	50	552
Vittone .....		59	90	90	—	72	60	12	162
Beccara .....		28	59	59	—	37	28	9	96
<b>Sagliano Micca</b> .....	<b>1 695</b>	<b>743</b>	<b>2 678</b>	<b>2 678</b>	<b>—</b>	<b>283</b>	<b>121</b>	<b>162</b>	<b>2 961</b>
Sagliano Micca .....		458	1 555	1 555	—	127	60	67	1 682
Passobreve .....		169	597	597	—	103	44	59	700
Falletti .....		33	127	127	—	29	5	24	156
Oneglie .....		22	106	106	—	11	7	4	117
Code .....		61	293	293	—	13	5	8	306
<b>Sala Biellese</b> .....	<b>811</b>	<b>355</b>	<b>1 259</b>	<b>1 259</b>	<b>—</b>	<b>206</b>	<b>163</b>	<b>43</b>	<b>1 465</b>
Sala Biellese .....		283	1 019	1 019	—	124	85	39	1 143
Bornasco .....		72	240	240	—	82	78	4	322

Segue: TAVOLA I.

Biella (Circondario).

COMUNI e Frazioni di censimento	Superficie del territorio comunale Ettari	Famiglie e Con- vivenze	Popolazione presente (di fatto)			Popolazione temporaneamente assente			Popola- zione residente (legale)
			in complesso	con dimora		in com- plesso	che si trovava		
				abituale	occasio- nale		in altri Comuni del Regno	al- l'estero	
<b>Salussola</b> .....	<b>3 577</b>	<b>615</b>	<b>2 419</b>	<b>2 389</b>	<b>30</b>	<b>105</b>	<b>88</b>	<b>17</b>	<b>2 494</b>
Salussola .....		237	834	818	16	73	65	8	891
Arro .....		172	717	713	4	13	11	2	726
San Secondo .....		87	354	351	3	14	7	7	365
Vigellio .....		119	514	507	7	5	5	—	512
<b>Sandigliano</b> .....	<b>1 010</b>	<b>326</b>	<b>1 377</b>	<b>1 340</b>	<b>37</b>	<b>45</b>	<b>29</b>	<b>16</b>	<b>1 385</b>
Piazza .....		153	653	637	16	18	16	2	655
Torrione .....		173	724	703	21	27	13	14	730
<b>San Giuseppe di Casto</b> ...	<b>661</b>	<b>106</b>	<b>340</b>	<b>340</b>	<b>—</b>	<b>29</b>	<b>15</b>	<b>14</b>	<b>369</b>
San Giuseppe di Casto .....		39	117	117	—	16	11	5	133
Golzio .....		29	95	95	—	8	3	5	103
Cerruti .....		38	128	128	—	5	1	4	133
<b>San Paolo Cervo</b> .....	<b>855</b>	<b>168</b>	<b>561</b>	<b>491</b>	<b>70</b>	<b>108</b>	<b>52</b>	<b>56</b>	<b>599</b>
San Paolo Cervo .....		44	132	125	7	36	26	10	161
Mortigliengo .....		62	256	194	62	29	13	16	223
Riabella .....		62	173	172	1	43	13	30	215
<b>Selve Marcone</b> .....	<b>146</b>	<b>63</b>	<b>172</b>	<b>172</b>	<b>—</b>	<b>42</b>	<b>29</b>	<b>13</b>	<b>214</b>
<b>Serravalle Sesia</b> .....	<b>806</b>	<b>937</b>	<b>3 065</b>	<b>3 047</b>	<b>18</b>	<b>131</b>	<b>92</b>	<b>39</b>	<b>3 178</b>
Serravalle Sesia .....		615	1 956	1 939	17	83	59	24	2 022
Gattera .....		61	206	205	1	10	3	7	215
Ripalta .....		261	903	903	—	38	30	8	941
<b>Soprana</b> .....	<b>570</b>	<b>263</b>	<b>1 099</b>	<b>1 099</b>	<b>—</b>	<b>113</b>	<b>29</b>	<b>84</b>	<b>1 212</b>
Lanvario .....		34	125	125	—	17	6	11	142
Cerruti .....		44	206	206	—	6	1	5	212
Cerreja .....		43	173	173	—	15	14	1	188
Baltigati .....		85	370	370	—	13	4	9	383
Molinengo .....		44	179	179	—	57	4	53	236
Bozzola .....		13	46	46	—	5	—	5	51
<b>Sordevolo</b> .....	<b>1 357</b>	<b>540</b>	<b>1 645</b>	<b>1 642</b>	<b>3</b>	<b>68</b>	<b>63</b>	<b>5</b>	<b>1 710</b>
Sordevolo .....		414	1 264	1 263	1	38	34	4	1 301
Rubiola .....		89	265	263	2	19	18	1	282
Verdobbio .....		37	116	116	—	11	11	—	127
<b>Sostegno</b> .....	<b>2 076</b>	<b>337</b>	<b>1 038</b>	<b>1 030</b>	<b>8</b>	<b>265</b>	<b>39</b>	<b>226</b>	<b>1 295</b>
Sostegno .....		256	745	741	4	214	26	188	955
Casa del Bosco .....		53	198	198	—	21	7	14	219
Asei .....		28	95	91	4	30	6	24	121



Segue: TAVOLA I.

Biella (Circondario).

COMUNI e Frazioni di censimento	Superficie del territorio comunale Ettari	Famiglie e Con- vivenze	Popolazione presente (di fatto)			Popolazione temporaneamente assente			Popola- zione residente (legale)
			in complesso	con dimora		in com- plesso	che si trovava		
				abituale	occasio- nale		in altri Comuni del Regno	al- l'estero	
<b>Strona</b> .....	<b>366</b>	<b>399</b>	<b>1 612</b>	<b>1 603</b>	<b>9</b>	<b>201</b>	<b>121</b>	<b>80</b>	<b>1 804</b>
Strona .....		103	424	420	4	71	38	33	491
Malpenda .....		225	902	900	2	87	55	32	987
Boero .....		71	286	283	3	43	28	15	326
<b>Tavigliano</b> .....	<b>1 126</b>	<b>351</b>	<b>1 334</b>	<b>1 329</b>	<b>5</b>	<b>108</b>	<b>43</b>	<b>65</b>	<b>1 437</b>
Tavigliano .....		224	858	854	4	62	30	32	916
Causso .....		82	331	331	—	20	5	15	351
Sella .....		45	145	144	1	26	8	18	170
<b>Ternengo</b> .....	<b>203</b>	<b>86</b>	<b>343</b>	<b>342</b>	<b>1</b>	<b>30</b>	<b>19</b>	<b>11</b>	<b>372</b>
Ternengo .....		44	148	148	—	27	17	10	175
Villa .....		24	124	123	1	—	—	—	123
Valsera .....		18	71	71	—	3	2	1	74
<b>Tollegno</b> .....	<b>346</b>	<b>432</b>	<b>1 647</b>	<b>1 627</b>	<b>20</b>	<b>70</b>	<b>42</b>	<b>28</b>	<b>1 697</b>
<b>Torrazzo</b> .....	<b>589</b>	<b>211</b>	<b>683</b>	<b>678</b>	<b>5</b>	<b>158</b>	<b>21</b>	<b>137</b>	<b>836</b>
<b>Trivero</b> .....	<b>2 920</b>	<b>1 254</b>	<b>4 458</b>	<b>4 335</b>	<b>123</b>	<b>679</b>	<b>405</b>	<b>274</b>	<b>5 014</b>
Trivero .....		495	1 690	1 588	102	328	201	127	1 916
Pratrivero .....		230	931	927	4	77	62	15	1 004
Cereie .....		155	572	570	2	34	16	18	604
Botto .....		137	556	544	12	74	51	23	618
Bulliana .....		237	709	706	3	166	75	91	872
<b>Valdenigo</b> .....	<b>861</b>	<b>264</b>	<b>1 057</b>	<b>1 028</b>	<b>29</b>	<b>52</b>	<b>18</b>	<b>34</b>	<b>1 080</b>
<b>Vallanzengo</b> .....	<b>443</b>	<b>90</b>	<b>334</b>	<b>333</b>	<b>1</b>	<b>47</b>	<b>12</b>	<b>35</b>	<b>380</b>
<b>Valle Mosso</b> .....	<b>203</b>	<b>334</b>	<b>1 214</b>	<b>1 181</b>	<b>33</b>	<b>59</b>	<b>35</b>	<b>24</b>	<b>1 240</b>
Valle Mosso.....		282	995	966	29	55	32	23	1 021
Cravello .....		52	219	215	4	4	3	1	219
<b>Valle San Nicolao</b> .....	<b>1 288</b>	<b>396</b>	<b>1 475</b>	<b>1 475</b>	<b>—</b>	<b>110</b>	<b>53</b>	<b>57</b>	<b>1 585</b>
<b>Valle Superiore Mosso</b> ...	<b>416</b>	<b>148</b>	<b>600</b>	<b>530</b>	<b>70</b>	<b>21</b>	<b>19</b>	<b>2</b>	<b>551</b>
<b>Veglio</b> .....	<b>613</b>	<b>235</b>	<b>819</b>	<b>817</b>	<b>2</b>	<b>155</b>	<b>122</b>	<b>33</b>	<b>972</b>
<b>Verrone</b> .....	<b>840</b>	<b>72</b>	<b>349</b>	<b>337</b>	<b>12</b>	<b>13</b>	<b>7</b>	<b>6</b>	<b>350</b>
<b>Vigliano Biellese</b> .....	<b>742</b>	<b>763</b>	<b>2 671</b>	<b>2 635</b>	<b>36</b>	<b>98</b>	<b>48</b>	<b>50</b>	<b>2 733</b>
Valle Inferiore .....		175	558	554	4	21	10	11	575
Amosso .....		126	475	471	4	14	5	9	485
Avandino .....		84	313	297	16	15	9	6	312
Valle Superiore .....		78	303	302	1	12	4	8	314
Sobrano .....		210	711	708	3	30	15	15	738
Longagne .....		90	311	303	8	6	5	1	309

Segue : TAVOLA I.

Biella-Domodossola (Circondario).

COMUNI e Frazioni di censimento	Superficie del territorio comunale Ettari	Famiglie e Con- vivenze	Popolazione presente (di fatto)			Popolazione temporaneamente assente			Popolazio- ne residente (legale)
			in complesso	con dimora		in com- plesso	che si trovava		
				abituale	occasio- nale		in altri Comuni del Regno	al- l'estero	
<b>Villanova Biellese</b> .....	<b>1 037</b>	<b>66</b>	<b>266</b>	<b>264</b>	<b>2</b>	<b>11</b>	<b>11</b>	—	<b>275</b>
<b>Vintebbio</b> .....	<b>440</b>	<b>125</b>	<b>408</b>	<b>407</b>	<b>1</b>	<b>17</b>	<b>2</b>	<b>15</b>	<b>424</b>
<b>Viverone</b> .....	<b>1 241</b>	<b>488</b>	<b>1 696</b>	<b>1 685</b>	<b>11</b>	<b>105</b>	<b>71</b>	<b>34</b>	<b>1 790</b>
Viverone .....		316	1 036	1 030	6	70	51	19	1 100
Rolle .....		47	154	152	2	8	6	2	160
Bertignano .....		39	124	123	1	15	9	6	138
Cascina Cella Piccola ..		36	158	156	2	8	1	7	164
Cascina Cella Grossa ..		9	47	47	—	1	1	—	48
Comuna .....		9	37	37	—	2	2	—	39
Masseria .....		32	140	140	—	1	1	—	141
<b>Zimone</b> .....	<b>297</b>	<b>251</b>	<b>826</b>	<b>825</b>	<b>1</b>	<b>81</b>	<b>36</b>	<b>45</b>	<b>906</b>
<b>Zubiena</b> .....	<b>1 212</b>	<b>521</b>	<b>1 633</b>	<b>1 630</b>	<b>3</b>	<b>339</b>	<b>188</b>	<b>151</b>	<b>1 969</b>
Zubiena .....		120	380	380	—	51	34	17	431
Belvedere .....		68	181	181	—	36	17	19	217
Parogno .....		69	229	229	—	49	11	38	278
Riviera .....		167	531	530	1	116	62	54	646
Vermogno .....		97	312	310	2	87	64	23	397
<b>Zumaglia</b> .....	<b>237</b>	<b>223</b>	<b>767</b>	<b>764</b>	<b>3</b>	<b>120</b>	<b>78</b>	<b>42</b>	<b>884</b>
<b>Circondario di Biella</b> .....	<b>95 502</b>	<b>44 690</b>	<b>156 732</b>	<b>153 743</b>	<b>2 989</b>	<b>15 664</b>	<b>6 844</b>	<b>8 820</b>	<b>169 407</b>

CIRCONDARIO DI DOMODOSSOLA.

<b>Agaro</b> .....	<b>1 379</b>	<b>27</b>	<b>106</b>	<b>106</b>	—	<b>13</b>	—	<b>13</b>	<b>119</b>
<b>Albogno</b> .....	<b>292</b>	<b>32</b>	<b>93</b>	<b>93</b>	—	<b>11</b>	<b>8</b>	<b>3</b>	<b>104</b>
<b>Antronapiana</b> .....	<b>8 781</b>	<b>205</b>	<b>973</b>	<b>562</b>	<b>411</b>	<b>28</b>	<b>16</b>	<b>12</b>	<b>590</b>
<b>Anzino</b> .....	<b>1 615</b>	<b>49</b>	<b>166</b>	<b>166</b>	—	<b>4</b>	<b>4</b>	—	<b>170</b>
<b>Baceno</b> .....	<b>7 780</b>	<b>334</b>	<b>1 244</b>	<b>1 229</b>	<b>15</b>	<b>143</b>	<b>35</b>	<b>108</b>	<b>1 372</b>
Baceno .....		158	648	636	12	35	12	23	671
Croveo .....		176	596	593	3	108	23	85	701
<b>Bannio</b> .....	<b>2 311</b>	<b>237</b>	<b>784</b>	<b>770</b>	<b>14</b>	<b>114</b>	<b>102</b>	<b>12</b>	<b>884</b>
Bannio .....		102	333	329	4	37	36	1	366
Fontane .....		28	105	105	—	16	15	1	121
Parcineto .....		14	48	48	—	10	8	2	58
Valpiana .....		12	21	21	—	3	3	—	24
Pontegrande .....		63	206	196	10	44	37	7	240
Lancino .....		18	71	71	—	4	3	1	75

Segue : TAVOLA I.

Domodossola (Circondario).

COMUNI e Frazioni di censimento	Superficie del territorio comunale Ettari	Famiglie e Con- vivenze	Popolazione presente (di fatto)			Popolazione temporaneamente assente			Popola- zione residente (legale)
			in complesso	con dimora		in com- plesso	che si trovava		
				abituale	occasio- nale		in altri Comuni del Regno	al- l'estero	
<b>Beura</b> .....	<b>956</b>	<b>179</b>	<b>754</b>	<b>737</b>	<b>17</b>	<b>76</b>	<b>29</b>	<b>47</b>	<b>813</b>
Beura .....		157	675	658	17	68	29	39	726
Fareggiana.....		17	51	51	—	5	—	5	56
Bissoggio .....		5	28	28	—	3	—	3	31
<b>Bognanco Dentro</b> .....	<b>4 906</b>	<b>181</b>	<b>589</b>	<b>551</b>	<b>38</b>	<b>74</b>	<b>62</b>	<b>12</b>	<b>526</b>
<b>Bognanco Fuori</b> .....	<b>1 090</b>	<b>93</b>	<b>277</b>	<b>258</b>	<b>19</b>	<b>64</b>	<b>6</b>	<b>58</b>	<b>322</b>
<b>Buttogno</b> .....	<b>1 958</b>	<b>78</b>	<b>275</b>	<b>275</b>	<b>—</b>	<b>19</b>	<b>6</b>	<b>13</b>	<b>294</b>
<b>Caddo</b> .....	<b>385</b>	<b>66</b>	<b>267</b>	<b>266</b>	<b>1</b>	<b>16</b>	<b>15</b>	<b>1</b>	<b>282</b>
Villalunga .....		17	59	59	—	1	1	—	60
Cantone .....		12	53	53	—	13	13	—	66
Ardignaga .....		18	64	63	1	2	1	1	65
Torre .....		19	91	91	—	—	—	—	91
<b>Calasca</b> .....	<b>4 554</b>	<b>234</b>	<b>910</b>	<b>910</b>	<b>—</b>	<b>67</b>	<b>53</b>	<b>14</b>	<b>977</b>
Calasca Dentro .....		46	176	176	—	21	16	5	197
Antrogna .....		58	225	225	—	16	14	2	241
Boretta .....		24	100	100	—	5	4	1	105
Barzona .....		29	119	119	—	8	7	1	127
Vigino .....		77	290	290	—	17	12	5	307
<b>Cardezza</b> .....	<b>2 024</b>	<b>187</b>	<b>895</b>	<b>888</b>	<b>7</b>	<b>97</b>	<b>24</b>	<b>73</b>	<b>985</b>
Cuzzezo .....		116	538	535	3	48	18	30	583
Creste .....		31	147	147	—	26	4	22	173
Chiesa .....		40	210	206	4	23	2	21	229
<b>Castiglione d'Ossola</b> .....	<b>1 258</b>	<b>151</b>	<b>485</b>	<b>479</b>	<b>6</b>	<b>18</b>	<b>11</b>	<b>7</b>	<b>497</b>
<b>Ceppo Morelli</b> .....	<b>4 082</b>	<b>125</b>	<b>524</b>	<b>519</b>	<b>5</b>	<b>32</b>	<b>27</b>	<b>5</b>	<b>551</b>
Ceppo Morelli.....		47	192	188	4	9	6	3	197
Borgone .....		19	84	83	1	8	7	1	91
Prequartera .....		4	24	24	—	5	5	—	29
Canfinello .....		12	49	49	—	—	—	—	49
Cropo .....		5	13	13	—	—	—	—	13
Case Opaco.....		10	39	39	—	—	—	—	39
Campioli .....		17	63	63	—	7	6	1	70
Mondelli .....		11	60	60	—	3	3	—	63
<b>Cimamulera</b> .....	<b>514</b>	<b>90</b>	<b>373</b>	<b>372</b>	<b>1</b>	<b>22</b>	<b>12</b>	<b>10</b>	<b>394</b>
<b>Coimo</b> .....	<b>1 280</b>	<b>76</b>	<b>287</b>	<b>281</b>	<b>6</b>	<b>16</b>	<b>9</b>	<b>7</b>	<b>297</b>

Segue: TAVOLA I.

Domodossola (Circondario).

COMUNI e Frazioni di censimento	Superficie del territorio comunale Ettari	Famiglie e Con- vivenze	Popolazione presente (di fatto)			Popolazione temporaneamente assente			Popola- zione residente (legale)
			in complesso	con dimora		in com- plesso	che si trovava		
				abituale	occasio- nale		in altri Comuni del Regno	al- l'estero	
<b>Craveggia</b> .....	<b>2 971</b>	<b>222</b>	<b>650</b>	<b>646</b>	<b>4</b>	<b>83</b>	<b>45</b>	<b>38</b>	<b>729</b>
<b>Cravegna</b> .....	<b>2 251</b>	<b>112</b>	<b>441</b>	<b>440</b>	<b>1</b>	<b>3</b>	<b>3</b>	—	<b>443</b>
Cravegna .....		67	246	245	1	3	3	—	248
Campieno .....		32	137	137	—	—	—	—	137
Navasco .....		13	58	58	—	—	—	—	58
<b>Crevola d'Ossola</b> .....	<b>2 624</b>	<b>328</b>	<b>1 333</b>	<b>1 316</b>	<b>17</b>	<b>110</b>	<b>75</b>	<b>35</b>	<b>1 426</b>
Selva .....		222	911	902	9	65	49	16	967
Airami .....		27	109	109	—	12	9	3	121
Oira .....		50	216	215	1	20	12	8	235
Pontemaglio .....		29	97	90	7	13	5	8	103
<b>Crodo</b> .....	<b>2 518</b>	<b>223</b>	<b>883</b>	<b>871</b>	<b>12</b>	<b>63</b>	<b>42</b>	<b>21</b>	<b>934</b>
Crodo .....		70	272	263	9	18	10	8	281
Molinetto .....		6	24	24	—	3	3	—	27
Emo .....		6	21	21	—	—	—	—	21
Alpiano Superiore .....		10	21	21	—	4	4	—	25
Alpiano Inferiore .....		18	67	64	3	6	6	—	70
Vegno .....		23	98	98	—	8	8	—	106
Rencio Superiore .....		7	25	25	—	5	2	3	30
Crego .....		12	54	54	—	5	2	3	59
Braccio .....		37	137	137	—	8	4	4	145
Quattegno .....		11	60	60	—	2	1	1	62
Cruppo .....		6	36	36	—	2	1	1	38
Maglioglio .....		17	68	68	—	2	1	1	70
<b>Dissimo</b> .....	<b>800</b>	<b>56</b>	<b>202</b>	<b>200</b>	<b>2</b>	<b>7</b>	<b>1</b>	<b>6</b>	<b>207</b>
<b>Domodossola</b> .....	<b>1 184</b>	<b>2 062</b>	<b>7 598</b>	<b>7 067</b>	<b>531</b>	<b>347</b>	<b>255</b>	<b>92</b>	<b>7 414</b>
Domodossola .....		1 593	5 804	5 281	523	231	191	40	5 512
Calice .....		124	561	558	3	14	8	6	572
Cisore .....		345	1 233	1 228	5	102	56	46	1 330
<b>Druogno</b> .....	<b>1 390</b>	<b>159</b>	<b>509</b>	<b>474</b>	<b>35</b>	<b>73</b>	<b>36</b>	<b>37</b>	<b>547</b>
Druogno .....		106	343	323	20	47	25	22	370
Gagnone .....		53	166	151	15	26	11	15	177
<b>Finero</b> .....	<b>1 104</b>	<b>64</b>	<b>290</b>	<b>285</b>	<b>5</b>	<b>20</b>	<b>14</b>	<b>6</b>	<b>305</b>
<b>Folsogno</b> .....	<b>440</b>	<b>47</b>	<b>181</b>	<b>181</b>	—	<b>22</b>	<b>15</b>	<b>7</b>	<b>203</b>
<b>Formazza</b> .....	<b>13 323</b>	<b>169</b>	<b>702</b>	<b>495</b>	<b>207</b>	<b>22</b>	<b>16</b>	<b>6</b>	<b>517</b>

Segue : TAVOLA I.

Domodossola (Circondario).

COMUNI e Frazioni di censimento	Superficie del territorio comunale Ettari	Famiglie e Con- vivenze	Popolazione presente (di fatto)			Popolazione temporaneamente assente			Popola- zione residente (legale)
			in complesso	con dimora		in com- plesso	che si trovava		
				abituale	occasio- nale		in altri Comuni del Regno	al- l'estero	
<b>Macugnaga</b> .....	<b>9 948</b>	<b>163</b>	<b>572</b>	<b>551</b>	<b>21</b>	<b>59</b>	<b>46</b>	<b>13</b>	<b>610</b>
Borca .....		30	116	115	1	15	12	3	130
Motta .....		7	18	18	—	3	3	—	21
Isella .....		13	50	50	—	—	—	—	50
Testa .....		5	17	16	1	2	1	1	18
Quarazza .....		7	23	23	—	—	—	—	23
Staffa .....		22	73	54	19	5	4	1	59
Pestarena .....		28	107	107	—	17	11	6	124
Prati .....		8	32	32	—	5	5	—	37
Ripa .....		8	24	24	—	3	2	1	27
Pecetto .....		22	81	81	—	7	6	1	88
Stabioli .....		13	31	31	—	2	2	—	33
<b>Malesco</b> .....	<b>2 879</b>	<b>193</b>	<b>700</b>	<b>692</b>	<b>8</b>	<b>53</b>	<b>35</b>	<b>18</b>	<b>745</b>
<b>Masera</b> .....	<b>2 050</b>	<b>262</b>	<b>1 149</b>	<b>1 128</b>	<b>21</b>	<b>37</b>	<b>20</b>	<b>17</b>	<b>1 165</b>
Carale .....		117	486	476	10	24	16	8	500
Veriago .....		42	220	219	1	2	1	1	221
Ranco .....		23	97	97	—	1	—	1	98
Rivoria .....		80	346	336	10	10	3	7	346
<b>Montecrestese</b> .....	<b>8 303</b>	<b>288</b>	<b>1 135</b>	<b>1 133</b>	<b>2</b>	<b>54</b>	<b>19</b>	<b>35</b>	<b>1 187</b>
Montecrestese .....		74	325	325	—	15	1	14	340
Naviledo .....		57	208	208	—	7	1	6	215
Burella .....		106	411	409	2	30	17	13	439
Altoggio .....		51	191	191	—	2	—	2	193
<b>Monte Ossolano</b> .....	<b>1 370</b>	<b>57</b>	<b>214</b>	<b>180</b>	<b>34</b>	<b>39</b>	<b>—</b>	<b>39</b>	<b>219</b>
<b>Montescheno</b> .....	<b>2 124</b>	<b>201</b>	<b>778</b>	<b>774</b>	<b>4</b>	<b>56</b>	<b>14</b>	<b>42</b>	<b>830</b>
Creste .....		42	177	173	4	4	—	4	177
Croppo .....		5	16	16	—	3	3	—	19
Ovesco .....		22	82	82	—	3	1	2	85
Selve .....		7	30	30	—	—	—	—	30
Sasso .....		8	33	33	—	—	—	—	33
Vallemiola .....		28	92	92	—	5	2	3	97
Progno .....		24	102	102	—	4	2	2	106
Barboniga .....		9	33	33	—	1	—	1	34
Valleggia .....		19	75	75	—	18	1	17	93
Zonca .....		32	116	116	—	13	3	10	129
Galliano .....		5	22	22	—	5	2	3	27
<b>Mozzio</b> .....	<b>425</b>	<b>60</b>	<b>190</b>	<b>189</b>	<b>1</b>	<b>2</b>	<b>2</b>	<b>—</b>	<b>191</b>
Mozzio .....		43	132	131	1	1	1	—	132
Smeglio .....		17	58	58	—	1	1	—	59

Segue: TAVOLA I.

Domodossola (Circondario).

COMUNI e Frazioni di censimento	Superficie del territorio comunale Ettari	Famiglie e Con- vivenze	Popolazione presente (di fatto)			Popolazione temporaneamente assente			Popola- zione residente (legale)
			in complesso	con dimora		in com- plesso	che si trovava		
				abituale	occasio- nale		in altri Comuni del Regno	al- l'estero	
<b>Olgia</b> .....	<b>1 180</b>	<b>63</b>	<b>242</b>	<b>236</b>	<b>6</b>	<b>43</b>	<b>24</b>	<b>19</b>	<b>279</b>
<b>Pallanzeno</b> .....	<b>445</b>	<b>150</b>	<b>710</b>	<b>705</b>	<b>5</b>	<b>19</b>	<b>13</b>	<b>6</b>	<b>724</b>
<b>Piedimulera</b> .....	<b>242</b>	<b>192</b>	<b>678</b>	<b>657</b>	<b>21</b>	<b>40</b>	<b>29</b>	<b>11</b>	<b>697</b>
<b>Preglia</b> .....	<b>750</b>	<b>117</b>	<b>473</b>	<b>455</b>	<b>18</b>	<b>10</b>	<b>6</b>	<b>4</b>	<b>465</b>
Preglia .....		68	259	246	13	8	5	3	254
Bosco .....		38	162	159	3	2	1	1	161
Monte .....		11	52	50	2	—	—	—	50
<b>Premia</b> .....	<b>6 532</b>	<b>257</b>	<b>1 044</b>	<b>1 043</b>	<b>1</b>	<b>97</b>	<b>32</b>	<b>65</b>	<b>1 140</b>
Premia .....		150	588	588	—	72	20	52	660
San Rocco .....		107	456	455	1	25	12	13	480
<b>Re</b> .....	<b>195</b>	<b>56</b>	<b>229</b>	<b>216</b>	<b>13</b>	<b>24</b>	<b>21</b>	<b>3</b>	<b>240</b>
<b>Salecchio</b> .....	<b>439</b>	<b>19</b>	<b>75</b>	<b>75</b>	<b>—</b>	<b>13</b>	<b>—</b>	<b>13</b>	<b>88</b>
<b>Santa Maria Maggiore e Crana</b> .....	<b>3 946</b>	<b>215</b>	<b>653</b>	<b>645</b>	<b>8</b>	<b>170</b>	<b>56</b>	<b>114</b>	<b>815</b>
Santa Maria Maggiore.		134	425	420	5	91	36	55	511
Crana .....		81	228	225	3	79	20	59	304
<b>Schieranco</b> .....	<b>1 329</b>	<b>95</b>	<b>290</b>	<b>274</b>	<b>16</b>	<b>61</b>	<b>18</b>	<b>43</b>	<b>335</b>
Schieranco .....		22	71	71	—	24	7	17	95
San Pietro .....		14	41	39	2	9	1	8	48
Terzo Fuori .....		10	30	22	8	6	4	2	28
Locasca .....		20	69	64	5	13	2	11	77
Prabernardo Superiore.		14	36	36	—	1	1	—	37
Prabernardo Inferiore.		15	43	42	1	8	3	5	50
<b>Seppiana</b> .....	<b>600</b>	<b>61</b>	<b>276</b>	<b>273</b>	<b>3</b>	<b>13</b>	<b>6</b>	<b>7</b>	<b>286</b>
Seppiana .....		46	192	189	3	7	3	4	196
Cambione .....		15	84	84	—	6	3	3	90
<b>Tappia</b> .....	<b>289</b>	<b>34</b>	<b>182</b>	<b>182</b>	<b>—</b>	<b>9</b>	<b>—</b>	<b>9</b>	<b>191</b>
Tappia .....		4	17	17	—	—	—	—	17
Valpiana .....		30	165	165	—	9	—	9	174
<b>Toceno</b> .....	<b>966</b>	<b>135</b>	<b>485</b>	<b>472</b>	<b>13</b>	<b>47</b>	<b>16</b>	<b>31</b>	<b>519</b>
<b>Trasquera</b> .....	<b>4 016</b>	<b>239</b>	<b>1 035</b>	<b>881</b>	<b>154</b>	<b>22</b>	<b>17</b>	<b>5</b>	<b>903</b>
Trasquera .....		85	312	309	3	4	1	3	313
Bugliaga .....		34	145	143	2	8	6	2	151
Iselle .....		120	578	429	149	10	10	—	439

Segue : TAVOLA I.

Domodossola (Circondario).

COMUNI e Frazioni di censimento	Superficie del territorio comunale Ettari	Famiglie e Con- vivenze	Popolazione presente (di fatto)			Popolazione temporaneamente assente			Popola- zione residente (legale)
			in complesso	con dimora		in com- plesso	che si trovava		
				abituale	occasio- nale		in altri Comuni del Regno	al- l'estero	
<b>Trontano</b> .....	<b>5 570</b>	<b>298</b>	<b>1 406</b>	<b>1 358</b>	<b>48</b>	<b>30</b>	<b>15</b>	<b>15</b>	<b>1 388</b>
Trontano .....		174	801	753	48	17	8	9	770
Cosasca .....		93	481	481	—	7	7	—	488
Pajesco .....		31	124	124	—	6	—	6	130
<b>Vagna</b> .....	<b>1 008</b>	<b>229</b>	<b>917</b>	<b>897</b>	<b>20</b>	<b>15</b>	<b>13</b>	<b>2</b>	<b>912</b>
Maggianigo .....		42	164	164	—	—	—	—	164
Prata .....		14	49	49	—	—	—	—	49
Castanedo .....		89	349	348	1	7	7	—	355
Baceno .....		46	198	179	19	8	6	2	187
Andosso .....		5	18	18	—	—	—	—	18
Cruppi .....		12	49	49	—	—	—	—	49
Vallesone .....		6	24	24	—	—	—	—	24
Anzuno .....		15	66	66	—	—	—	—	66
<b>Vanzone con San Carlo</b> ...	<b>1 498</b>	<b>194</b>	<b>682</b>	<b>678</b>	<b>4</b>	<b>65</b>	<b>51</b>	<b>14</b>	<b>743</b>
Vanzone .....		126	393	389	4	51	40	11	440
San Carlo .....		68	289	289	—	14	11	3	303
<b>Varzo</b> .....	<b>9 656</b>	<b>765</b>	<b>2 888</b>	<b>2 819</b>	<b>69</b>	<b>154</b>	<b>85</b>	<b>69</b>	<b>2 973</b>
<b>Viceno</b> .....	<b>469</b>	<b>32</b>	<b>113</b>	<b>112</b>	<b>1</b>	—	—	—	<b>112</b>
<b>Viganella</b> .....	<b>1 443</b>	<b>122</b>	<b>474</b>	<b>434</b>	<b>40</b>	<b>22</b>	<b>14</b>	<b>8</b>	<b>456</b>
Viganella .....		58	218	204	14	12	5	7	216
Rivera .....		21	80	77	3	5	5	—	82
Bordo .....		11	50	50	—	1	1	—	51
Cheggio .....		11	38	37	1	—	—	—	37
Ruginenta .....		7	22	22	—	2	1	1	24
Prato .....		12	60	38	22	1	1	—	39
Terzo .....		2	6	6	—	1	1	—	7
<b>Villadossola</b> .....	<b>1 446</b>	<b>897</b>	<b>3 577</b>	<b>3 549</b>	<b>28</b>	<b>91</b>	<b>82</b>	<b>9</b>	<b>3 640</b>
Villadossola .....		366	1 538	1 529	9	38	34	4	1 567
Piaggio .....		120	445	442	3	16	13	3	458
Falghera .....		115	449	443	6	16	15	1	459
Rogolo .....		47	182	180	2	3	3	—	183
Gaggio .....		78	280	277	3	8	8	—	285
Murata .....		26	101	101	—	—	—	—	101
Noga .....		43	164	162	2	6	6	—	168
Daronzo .....		49	198	198	—	4	3	1	202
Casa dei Conti .....		24	95	95	—	—	—	—	95
Boschetto .....		29	125	122	3	—	—	—	122

Segue: TAVOLA I.

Domodossola-Novara (Circondario).

COMUNI e Frazioni di censimento	Superficie del territorio comunale Ettari	Famiglie e Con- vivenze	Popolazione presente (di fatto)			Popolazione temporaneamente assente			Popola- zione residente (legale)
			in complesso	con dimora		in com- plesso	che si trovava		
				abituale	occasio- nale		in altri Comuni del Regno	al- l'estero	
Villette .....	915	86	316	312	4	73	51	22	385
Vocogno e Prestinone ....	1 012	68	238	236	2	35	20	15	271
Vocogno .....		41	166	164	2	21	13	8	185
Prestinone .....		27	72	72	—	14	7	7	86
Zornasco .....	251	54	188	188	—	22	13	9	210
Circondario di Domodos- sola .....	145 066	11 388	43 700	41 781	1 919	2 939	1 639	1 300	44 720

CIRCONDARIO DI NOVARA.

Agnellengo .....	581	47	226	226	—	3	3	—	229
Agrate Conturbia .....	1 440	410	1 629	1 626	3	418	145	273	2 044
Agrate .....		277	982	980	2	319	110	209	1 299
Conturbia .....		133	647	646	1	99	35	64	745
Alzate con Linduno .....	642	121	476	471	5	20	15	5	491
Ameno .....	1 030	412	1 445	1 435	10	203	113	90	1 638
Ameno .....		219	721	719	2	108	57	51	827
Vacciago .....		71	236	229	7	46	28	18	275
Lortallo .....		29	134	134	—	11	7	4	145
Cassano .....		16	61	61	—	4	3	1	65
Milanetto .....		10	35	35	—	7	3	4	42
Tabarino .....		13	52	52	—	4	2	2	56
Pecorino .....		14	50	50	—	7	5	2	57
Pezzasco .....		27	114	114	—	11	6	5	125
Tacchino .....		9	28	27	1	2	2	—	29
Scullera .....		4	14	14	—	3	—	3	17
Ara .....	250	100	350	349	1	11	4	7	360
Armeno .....	2 374	462	1 771	1 759	12	207	115	92	1 966
Armeno .....		415	1 580	1 570	10	185	104	81	1 755
Cheggino .....		18	76	74	2	10	3	7	84
Bassola .....		29	115	115	—	12	8	4	127
Arola .....	647	167	532	531	1	59	15	44	590
Arona .....	782	1 700	6 413	5 923	490	353	303	50	6 276
Artò .....	575	98	340	337	3	21	15	6	358
Artò .....		66	224	224	—	12	10	2	236
Centonara .....		32	116	113	3	9	5	4	122



Segue : TAVOLA I.

Novara (Circondario).

COMUNI e Frazioni di censimento	Superficie del territorio comunale Ettari	Famiglie e Con- vivenze	Popolazione presente (di fatto)			Popolazione temporaneamente assente			Popola- zione residente (legale)
			in complesso	con dimora		in com- plesso	che si trovava		
				abituale	occasio- nale		in altri Comuni del Regno	al- l'estero	
<b>Auzate</b> .....	<b>189</b>	<b>91</b>	<b>387</b>	<b>387</b>	—	<b>42</b>	<b>27</b>	<b>15</b>	<b>429</b>
<b>Barengo</b> .....	<b>1 964</b>	<b>339</b>	<b>1 530</b>	<b>1 516</b>	<b>14</b>	<b>59</b>	<b>41</b>	<b>18</b>	<b>1 575</b>
Barengo .....		284	1 256	1 246	10	48	31	17	1 294
Solarolo .....		55	274	270	4	11	10	1	281
<b>Bellinzago Novarese</b> .....	<b>3 870</b>	<b>1 102</b>	<b>5 099</b>	<b>5 070</b>	<b>29</b>	<b>227</b>	<b>196</b>	<b>31</b>	<b>5 297</b>
Bellinzago Novarese...		1 000	4 589	4 568	21	214	183	31	4 782
Cavagliano .....		72	373	368	5	3	3	—	371
Dulzago .....		30	137	134	3	10	10	—	144
<b>Biandrate</b> .....	<b>1 501</b>	<b>354</b>	<b>1 357</b>	<b>1 349</b>	<b>8</b>	<b>52</b>	<b>48</b>	<b>4</b>	<b>1 401</b>
Biandrate .....		333	1 262	1 255	7	51	47	4	1 306
Marangana .....		21	95	94	1	1	1	—	95
<b>Boca</b> .....	<b>957</b>	<b>399</b>	<b>1 495</b>	<b>1 495</b>	—	<b>271</b>	<b>79</b>	<b>192</b>	<b>1 766</b>
Boca .....		206	701	701	—	148	50	98	849
Ronchetto .....		87	345	345	—	42	14	28	387
Baraggia .....		106	449	449	—	81	15	66	530
<b>Bogogno</b> .....	<b>849</b>	<b>358</b>	<b>1 886</b>	<b>1 885</b>	<b>1</b>	<b>169</b>	<b>72</b>	<b>97</b>	<b>2 054</b>
Bogogno .....		259	1 329	1 328	1	111	47	64	1 439
Montecchio .....		45	254	254	—	32	12	20	286
Novella .....		54	303	303	—	26	13	13	329
<b>Boletto</b> .....	<b>969</b>	<b>115</b>	<b>376</b>	<b>375</b>	<b>1</b>	<b>76</b>	<b>56</b>	<b>20</b>	<b>451</b>
Boletto .....		76	226	225	1	68	49	19	293
Piana dei Monti .....		39	150	150	—	8	7	1	158
<b>Bolzano</b> .....	<b>309</b>	<b>185</b>	<b>791</b>	<b>759</b>	<b>32</b>	<b>146</b>	<b>61</b>	<b>85</b>	<b>905</b>
<b>Borgo Lavezzaro</b> .....	<b>2 105</b>	<b>790</b>	<b>2 849</b>	<b>2 835</b>	<b>14</b>	<b>182</b>	<b>116</b>	<b>66</b>	<b>3 017</b>
<b>Borgomanero</b> .....	<b>2 669</b>	<b>2 398</b>	<b>11 432</b>	<b>11 174</b>	<b>258</b>	<b>1 147</b>	<b>822</b>	<b>325</b>	<b>12 321</b>
Borgomanero .....		1 697	7 553	7 299	254	870	715	155	8 169
Santo Stefano .....		244	1 308	1 308	—	69	34	35	1 377
Santa Croce .....		112	529	529	—	30	20	10	559
San Marco .....		55	401	401	—	9	9	—	410
Santa Cristina .....		290	1 641	1 637	4	169	44	125	1 806
<b>Borgo Ticino</b> .....	<b>1 367</b>	<b>536</b>	<b>1 993</b>	<b>1 984</b>	<b>9</b>	<b>256</b>	<b>179</b>	<b>77</b>	<b>2 240</b>
Borgo Ticino .....		451	1 625	1 616	9	212	152	60	1 828
Campagnola .....		33	134	134	—	7	4	3	141
Gagnago .....		52	234	234	—	37	23	14	271
<b>Borgo Vercelli</b> .....	<b>1 935</b>	<b>752</b>	<b>2 707</b>	<b>2 676</b>	<b>31</b>	<b>124</b>	<b>93</b>	<b>31</b>	<b>2 800</b>

Segue: TAVOLA I.

Novara (Circondario).

COMUNI e Frazioni di censimento	Superficie del territorio comunale Ettari	Famiglie e Con- vivenze	Popolazione presente (di fatto)			Popolazione temporaneamente assente			Popola- zione residente (legale)
			in complesso	con dimora		in com- plesso	che si trovava		
				abituale	occasio- nale		in altri Comuni del Regno	al- l'estero	
<b>Briga</b> .....	<b>479</b>	<b>298</b>	<b>1 313</b>	<b>1 297</b>	<b>16</b>	<b>179</b>	<b>110</b>	<b>69</b>	<b>1 476</b>
<b>Briona</b> .....	<b>2 333</b>	<b>334</b>	<b>1 345</b>	<b>1 336</b>	<b>9</b>	<b>22</b>	<b>21</b>	<b>1</b>	<b>1 358</b>
Briona .....		217	850	843	7	10	9	1	853
Proh .....		58	249	248	1	4	4	—	252
San Bernardino.....		59	246	245	1	8	8	—	253
<b>Bugnate</b> .....	<b>104</b>	<b>52</b>	<b>192</b>	<b>192</b>	<b>—</b>	<b>24</b>	<b>22</b>	<b>2</b>	<b>216</b>
<b>Caltignaga</b> .....	<b>2 278</b>	<b>476</b>	<b>1 902</b>	<b>1 874</b>	<b>28</b>	<b>98</b>	<b>90</b>	<b>8</b>	<b>1 972</b>
Caltignaga .....		247	956	944	12	56	50	6	1 000
Sologno .....		128	494	483	11	26	24	2	509
Mirasole .....		23	87	87	—	4	4	—	91
Morghengo .....		78	365	360	5	12	12	—	372
<b>Cameri</b> .....	<b>3 963</b>	<b>1 438</b>	<b>5 322</b>	<b>5 264</b>	<b>58</b>	<b>191</b>	<b>161</b>	<b>30</b>	<b>5 455</b>
<b>Carpignano Sesia</b> .....	<b>1 392</b>	<b>687</b>	<b>2 470</b>	<b>2 458</b>	<b>12</b>	<b>207</b>	<b>43</b>	<b>164</b>	<b>2 665</b>
<b>Casalbeltrame</b> .....	<b>1 660</b>	<b>285</b>	<b>1 234</b>	<b>1 222</b>	<b>12</b>	<b>41</b>	<b>41</b>	<b>—</b>	<b>1 263</b>
Casalbeltrame .....		244	1 038	1 031	7	33	33	—	1 064
Fisrengo .....		41	196	191	5	8	8	—	199
<b>Casaleggio Novara</b> .....	<b>1 268</b>	<b>219</b>	<b>915</b>	<b>913</b>	<b>2</b>	<b>40</b>	<b>36</b>	<b>4</b>	<b>953</b>
<b>Casalino</b> .....	<b>3 997</b>	<b>873</b>	<b>3 464</b>	<b>3 436</b>	<b>28</b>	<b>76</b>	<b>68</b>	<b>8</b>	<b>3 512</b>
Casalino .....		378	1 481	1 469	12	32	30	2	1 501
Cameriano .....		363	1 401	1 387	14	33	30	3	1 420
Ponzana .....		77	341	339	2	4	2	2	343
Orfengo .....		55	241	241	—	7	6	1	248
<b>Casalvolone</b> .....	<b>1 716</b>	<b>515</b>	<b>1 971</b>	<b>1 948</b>	<b>23</b>	<b>55</b>	<b>31</b>	<b>24</b>	<b>2 008</b>
<b>Castellazzo Novarese</b> .....	<b>1 062</b>	<b>124</b>	<b>491</b>	<b>469</b>	<b>22</b>	<b>20</b>	<b>19</b>	<b>1</b>	<b>489</b>
<b>Castelletto sopra Ticino</b> ...	<b>1 450</b>	<b>1 303</b>	<b>4 152</b>	<b>4 124</b>	<b>28</b>	<b>980</b>	<b>395</b>	<b>585</b>	<b>5 104</b>
Castelletto sopra Ticino		505	1 574	1 566	8	229	137	92	1 795
Dorbiè .....		133	434	434	—	126	57	69	560
Pozzola .....		334	1 080	1 073	7	305	82	223	1 378
Brabbia .....		238	690	681	9	263	89	174	944
Cicognola .....		93	374	370	4	57	30	27	427
<b>Cavaglietto</b> .....	<b>641</b>	<b>152</b>	<b>684</b>	<b>668</b>	<b>16</b>	<b>51</b>	<b>39</b>	<b>12</b>	<b>719</b>
<b>Cavaglio d'Agogna</b> .....	<b>984</b>	<b>464</b>	<b>1 974</b>	<b>1 973</b>	<b>1</b>	<b>48</b>	<b>32</b>	<b>16</b>	<b>2 021</b>

Segue : TAVOLA I.

Novara (Circondario).

COMUNI e Frazioni di censimento	Superficie del territorio comunale Ettari	Famiglie e Con- vivenze	Popolazione presente (di fatto)			Popolazione temporaneamente assente			Popolazione residente (legale)
			in complesso	con dimora		in complesso	che si trovava		
				abituale	occasio- nale		in altri Comuni del Regno	al- l'estero	
<b>Cavallirio</b> .....	<b>820</b>	<b>330</b>	<b>1 293</b>	<b>1 289</b>	<b>4</b>	<b>169</b>	<b>16</b>	<b>153</b>	<b>1 458</b>
<b>Cerano</b> .....	<b>3 137</b>	<b>1 519</b>	<b>6 144</b>	<b>6 090</b>	<b>54</b>	<b>280</b>	<b>271</b>	<b>9</b>	<b>6 370</b>
Cerano .....		1 494	6 014	5 960	54	279	270	9	6 239
Camerona .....		25	130	130	—	1	1	—	131
<b>Cesara</b> .....	<b>1 149</b>	<b>216</b>	<b>743</b>	<b>743</b>	<b>—</b>	<b>113</b>	<b>38</b>	<b>75</b>	<b>856</b>
Cesara .....		147	501	501	—	76	21	55	577
Colma .....		17	66	66	—	12	1	11	78
Grassona .....		25	78	78	—	10	6	4	88
Egro .....		27	98	98	—	15	10	5	113
<b>Coiromonte</b> .....	<b>550</b>	<b>101</b>	<b>321</b>	<b>321</b>	<b>—</b>	<b>99</b>	<b>79</b>	<b>20</b>	<b>420</b>
<b>Colazza</b> .....	<b>310</b>	<b>125</b>	<b>449</b>	<b>449</b>	<b>—</b>	<b>58</b>	<b>41</b>	<b>17</b>	<b>507</b>
<b>Comignago</b> .....	<b>433</b>	<b>156</b>	<b>639</b>	<b>639</b>	<b>—</b>	<b>100</b>	<b>67</b>	<b>33</b>	<b>739</b>
Comignago .....		90	336	336	—	62	39	23	398
Villa .....		51	245	245	—	23	18	5	268
Mottalunga .....		15	58	58	—	15	10	5	73
<b>Cressa</b> .....	<b>701</b>	<b>284</b>	<b>1 603</b>	<b>1 601</b>	<b>2</b>	<b>68</b>	<b>37</b>	<b>31</b>	<b>1 669</b>
<b>Cureggio</b> .....	<b>833</b>	<b>436</b>	<b>2 119</b>	<b>2 108</b>	<b>11</b>	<b>216</b>	<b>121</b>	<b>95</b>	<b>2 324</b>
Cureggio .....		273	1 286	1 279	7	104	65	39	1 383
Marzalesco .....		88	417	415	2	68	34	34	483
Cascine Enea .....		75	416	414	2	44	22	22	458
<b>Dagnente</b> .....	<b>185</b>	<b>159</b>	<b>576</b>	<b>573</b>	<b>3</b>	<b>50</b>	<b>29</b>	<b>21</b>	<b>623</b>
<b>Divignano</b> .....	<b>648</b>	<b>316</b>	<b>1 106</b>	<b>1 105</b>	<b>1</b>	<b>327</b>	<b>58</b>	<b>269</b>	<b>1 432</b>
<b>Dormelletto</b> .....	<b>814</b>	<b>239</b>	<b>967</b>	<b>961</b>	<b>6</b>	<b>44</b>	<b>40</b>	<b>4</b>	<b>1 005</b>
<b>Fara Novarese</b> .....	<b>910</b>	<b>642</b>	<b>2 551</b>	<b>2 531</b>	<b>20</b>	<b>15</b>	<b>12</b>	<b>3</b>	<b>2 546</b>
<b>Fontaneto d'Agogna</b> .....	<b>2 122</b>	<b>590</b>	<b>3 072</b>	<b>3 069</b>	<b>3</b>	<b>206</b>	<b>99</b>	<b>107</b>	<b>3 275</b>
Fontaneto d'Agogna .....		208	971	970	1	79	44	35	1 049
Gerbidi .....		182	1 067	1 065	2	51	24	27	1 116
Cacciana .....		97	490	490	—	19	7	12	509
Sant'Antonio .....		103	544	544	—	57	24	33	601
<b>Galliate</b> .....	<b>3 270</b>	<b>2 545</b>	<b>9 501</b>	<b>9 449</b>	<b>52</b>	<b>202</b>	<b>172</b>	<b>30</b>	<b>9 651</b>
<b>Garbagna Novarese</b> .....	<b>1 135</b>	<b>279</b>	<b>1 222</b>	<b>1 209</b>	<b>13</b>	<b>39</b>	<b>33</b>	<b>6</b>	<b>1 248</b>

Segue : TAVOLA I.

Novara (Circondario)

COMUNI e Frazioni di censimento	Superficie del territorio comunale Ettari	Famiglie e Con- vivenze	Popolazione presente (di fatto)			Popolazione temporaneamente assente che si trovava			Popola- zione residente (legale)
			in complesso	con dimora		in com- plesso	in altri Comuni del Regno		
				abituale	occasio- nale		al- l'estero		
<b>Gargallo</b> .....	<b>380</b>	<b>232</b>	<b>956</b>	<b>954</b>	<b>2</b>	<b>79</b>	<b>67</b>	<b>12</b>	<b>1 033</b>
Gargallo .....		69	268	267	1	29	25	4	296
Cominazzini .....		24	89	89	—	6	3	3	95
Casarotti .....		50	199	198	1	21	17	4	219
Baroli .....		35	146	146	—	9	9	—	155
Valletta .....		35	162	162	—	5	5	—	167
Motto .....		19	92	92	—	9	8	1	101
<b>Gattico</b> .....	<b>1 732</b>	<b>613</b>	<b>2 757</b>	<b>2 738</b>	<b>19</b>	<b>266</b>	<b>145</b>	<b>121</b>	<b>3 004</b>
Gattico .....		405	1 631	1 620	11	184	107	77	1 804
Maggiate Superiore....		64	410	409	1	21	13	8	430
Maggiate Inferiore....		144	716	709	7	61	25	36	770
<b>Ghemme</b> .....	<b>1 925</b>	<b>1 195</b>	<b>4 127</b>	<b>4 102</b>	<b>25</b>	<b>151</b>	<b>103</b>	<b>48</b>	<b>4 253</b>
<b>Ghevio</b> .....	<b>211</b>	<b>159</b>	<b>610</b>	<b>605</b>	<b>5</b>	<b>130</b>	<b>57</b>	<b>73</b>	<b>735</b>
Ghevio .....		109	415	410	5	82	35	47	492
Silvera .....		50	195	195	—	48	22	26	243
<b>Gozzano</b> .....	<b>997</b>	<b>693</b>	<b>2 963</b>	<b>2 677</b>	<b>286</b>	<b>319</b>	<b>179</b>	<b>140</b>	<b>2 996</b>
Gozzano .....		607	2 600	2 314	286	276	151	125	2 590
Baraggia .....		59	257	257	—	22	13	9	279
Buccione .....		27	106	106	—	21	15	6	127
<b>Granozzo con Monticello.</b>	<b>1 934</b>	<b>501</b>	<b>1 981</b>	<b>1 977</b>	<b>4</b>	<b>82</b>	<b>41</b>	<b>41</b>	<b>2 059</b>
Granozzo .....		294	1 119	1 115	4	47	27	20	1 162
Monticello .....		207	862	862	—	35	14	21	897
<b>Grignasco</b> .....	<b>919</b>	<b>783</b>	<b>2 761</b>	<b>2 731</b>	<b>30</b>	<b>301</b>	<b>109</b>	<b>192</b>	<b>3 032</b>
Grignasco .....		498	1 650	1 624	26	216	77	139	1 840
Madonna di Bovagliano		81	361	359	2	24	16	8	383
Sella .....		8	38	38	—	1	1	—	39
Carola .....		16	48	48	—	6	4	2	54
Bertolotto .....		7	35	35	—	2	2	—	37
Pianazza .....		19	60	60	—	8	3	5	68
De Negri .....		29	110	110	—	13	—	13	123
Marietta .....		8	32	32	—	—	—	—	32
Torchio .....		60	222	220	2	24	6	18	244
Sagliasco .....		34	120	120	—	7	—	7	127
Garodino .....		23	85	85	—	—	—	—	85
<b>Invorio Inferiore</b> .....	<b>1 370</b>	<b>745</b>	<b>2 691</b>	<b>2 678</b>	<b>13</b>	<b>573</b>	<b>204</b>	<b>369</b>	<b>3 251</b>
Invorio Inferiore.....		436	1 421	1 412	9	342	124	218	1 754
Orio .....		41	213	213	—	16	10	6	229
Mornerona .....		39	193	193	—	6	3	3	199
Barquedo .....		114	506	504	2	104	23	81	608
Talunno .....		115	358	356	2	105	44	61	461

Segue : TAVOLA I.

Novara (Circondario).

COMUNI e Frazioni di censimento	Superficie del territorio comunale Ettari	Famiglie e Con- vivenze	Popolazione presente (di fatto)			Popolazione temporaneamente assente			Popola- zione residente (legale)
			in complesso	con dimora		in com- plesso	che si trovava		
				abituale	occasio- nale		in altri Comuni del Regno	al- l'estero	
<b>Inverio Superiore</b> .....	<b>376</b>	<b>137</b>	<b>481</b>	<b>473</b>	<b>8</b>	<b>119</b>	<b>90</b>	<b>29</b>	<b>592</b>
<b>Isola San Giulio</b> .....	<b>1 002</b>	<b>81</b>	<b>361</b>	<b>345</b>	<b>16</b>	<b>40</b>	<b>16</b>	<b>24</b>	<b>385</b>
Isola San Giulio .....		6	20	13	7	1	—	1	14
Pascolo .....		28	133	133	3	19	12	7	152
Corconio .....		19	93	87	6	7	2	5	94
Ronco .....		28	112	112	—	13	2	11	125
<b>Landiona</b> .....	<b>682</b>	<b>222</b>	<b>1 019</b>	<b>1 016</b>	<b>3</b>	<b>15</b>	<b>11</b>	<b>4</b>	<b>1 031</b>
<b>Maggiora</b> .....	<b>1 047</b>	<b>684</b>	<b>2 247</b>	<b>2 235</b>	<b>12</b>	<b>328</b>	<b>153</b>	<b>175</b>	<b>2 563</b>
<b>Mandello Vitta</b> .....	<b>572</b>	<b>97</b>	<b>454</b>	<b>449</b>	<b>5</b>	<b>17</b>	<b>17</b>	<b>—</b>	<b>466</b>
<b>Marano Ticino</b> .....	<b>828</b>	<b>240</b>	<b>1 000</b>	<b>997</b>	<b>3</b>	<b>13</b>	<b>13</b>	<b>—</b>	<b>1 010</b>
<b>Meina</b> .....	<b>367</b>	<b>429</b>	<b>1 650</b>	<b>1 643</b>	<b>7</b>	<b>53</b>	<b>38</b>	<b>15</b>	<b>1 696</b>
<b>Mercurago</b> .....	<b>357</b>	<b>375</b>	<b>1 368</b>	<b>1 324</b>	<b>44</b>	<b>142</b>	<b>89</b>	<b>53</b>	<b>1 466</b>
<b>Mezzomerico</b> .....	<b>759</b>	<b>219</b>	<b>1 071</b>	<b>1 064</b>	<b>7</b>	<b>24</b>	<b>20</b>	<b>4</b>	<b>1 088</b>
<b>Miasino</b> .....	<b>473</b>	<b>274</b>	<b>1 000</b>	<b>980</b>	<b>20</b>	<b>140</b>	<b>74</b>	<b>66</b>	<b>1 120</b>
Miasino .....		124	440	423	17	67	44	23	490
Pisogno .....		75	249	249	—	37	20	17	286
Carcegna .....		75	311	308	3	36	10	26	344
<b>Momo</b> .....	<b>1 225</b>	<b>396</b>	<b>1 655</b>	<b>1 638</b>	<b>17</b>	<b>42</b>	<b>35</b>	<b>7</b>	<b>1 680</b>
Momo .....		355	1 433	1 416	17	40	33	7	1 456
Castelletto .....		41	222	222	—	2	2	—	224
<b>Montrigiasco</b> .....	<b>262</b>	<b>105</b>	<b>355</b>	<b>352</b>	<b>3</b>	<b>77</b>	<b>60</b>	<b>17</b>	<b>429</b>
<b>Nibbiola</b> .....	<b>1 123</b>	<b>291</b>	<b>1 157</b>	<b>1 155</b>	<b>2</b>	<b>88</b>	<b>71</b>	<b>17</b>	<b>1 243</b>
<b>Nonio</b> .....	<b>1 155</b>	<b>212</b>	<b>801</b>	<b>801</b>	<b>—</b>	<b>52</b>	<b>21</b>	<b>31</b>	<b>853</b>
Nonio .....		119	419	419	—	38	16	22	457
Brolo .....		68	281	281	—	3	—	3	284
Oira .....		25	101	101	—	11	5	6	112
<b>Novara</b> .....	<b>10 366</b>	<b>14 911</b>	<b>56 260</b>	<b>54 360</b>	<b>1 900</b>	<b>1 087</b>	<b>904</b>	<b>183</b>	<b>55 447</b>
Novara .....		12 773	47 757	45 885	1 872	995	834	161	46 880
Veveri .....		296	1 134	1 132	2	5	5	—	1 137
Vignale .....		103	437	436	1	4	4	—	440
Isarno .....		52	225	225	—	5	5	—	230
Agognate .....		59	234	234	—	5	3	2	239

Segue: TAVOLA I.

Novara (Circondario).

COMUNI e Frazioni di censimento	Superficie del territorio comunale Ettari	Famiglie e Con- vivenze	Popolazione presente (di fatto)			Popolazione temporaneamente assente			Popola- zione residente (legale)
			in complesso	con dimora		in com- plesso	che si trovava		
				abituale	occasio- nale		in altri Comuni del Regno	al- l'estero	
<b>Segue: Novara</b>									
Casalgiate .....		64	262	261	1	1	1	—	262
Gionzana .....		76	316	315	1	9	8	1	324
Lumelloigno .....		340	1 210	1 199	11	14	9	5	1 213
Pagliate .....		53	247	244	3	1	1	—	245
Torrione Quartara.....		245	977	974	3	6	2	4	980
Olengo .....		238	980	980	—	4	2	2	984
Pernate .....		612	2 481	2 475	6	38	30	8	2 513
<b>Oleggio .....</b>	<b>3 816</b>	<b>1 978</b>	<b>7 882</b>	<b>7 809</b>	<b>73</b>	<b>517</b>	<b>301</b>	<b>216</b>	<b>8 326</b>
Oleggio .....		839	2 667	2 608	59	277	199	78	2 885
Santa Trinità .....		77	371	370	1	15	10	5	385
Bedisco .....		92	405	404	1	10	6	4	414
Fornaci .....		157	657	654	3	35	15	20	689
Motto Grizza .....		175	884	882	2	23	7	16	905
Santo Stefano .....		120	501	501	—	13	6	7	514
San Giovanni .....		197	933	931	2	50	13	37	981
Carmine .....		125	591	590	1	30	14	16	620
Loreto .....		196	873	869	4	64	31	33	933
<b>Oleggio Castello .....</b>	<b>632</b>	<b>251</b>	<b>1 117</b>	<b>1 098</b>	<b>19</b>	<b>97</b>	<b>46</b>	<b>51</b>	<b>1 195</b>
<b>Orta Novarese .....</b>	<b>449</b>	<b>288</b>	<b>896</b>	<b>889</b>	<b>7</b>	<b>115</b>	<b>91</b>	<b>24</b>	<b>1 004</b>
Orta Novarese.....		200	618	614	4	79	60	19	693
Legro .....		74	220	217	3	29	24	5	246
Imolo .....		14	58	58	—	7	7	—	65
<b>Paruzzaro .....</b>	<b>376</b>	<b>273</b>	<b>1 129</b>	<b>1 129</b>	<b>—</b>	<b>151</b>	<b>93</b>	<b>58</b>	<b>1 280</b>
Paruzzaro .....		216	851	851	—	118	76	42	969
San Grato .....		57	278	278	—	33	17	16	311
<b>Pella .....</b>	<b>377</b>	<b>236</b>	<b>892</b>	<b>881</b>	<b>11</b>	<b>138</b>	<b>73</b>	<b>65</b>	<b>1 019</b>
Pella .....		124	427	420	7	94	45	49	514
Alzo .....		112	465	461	4	44	28	16	505
<b>Pettenasco .....</b>	<b>619</b>	<b>212</b>	<b>796</b>	<b>784</b>	<b>12</b>	<b>78</b>	<b>34</b>	<b>44</b>	<b>862</b>
Pettenasco .....		153	546	536	10	51	25	26	587
Crabbia .....		41	165	164	1	19	8	11	183
Pratojungo .....		18	85	84	1	8	1	7	92
<b>Pogno .....</b>	<b>994</b>	<b>251</b>	<b>880</b>	<b>868</b>	<b>12</b>	<b>185</b>	<b>103</b>	<b>82</b>	<b>1 053</b>
Pogno .....		143	481	476	5	115	63	52	591
Berzonno .....		33	122	118	4	10	10	—	128
Torlacqua .....		18	78	76	2	22	9	13	98
Prerò .....		57	199	198	1	38	21	17	236

Segue : TAVOLA I.

Novara (Circondario).

COMUNI e Frazioni di censimento	Superficie del territorio comunale Ettari	Famiglie e Con- vivenze	Popolazione presente (di fatto)			Popolazione temporaneamente assente			Popola- zione residente (legale)
			in complesso	con dimora		in com- plesso	che si trovava		
				abituale	occasio- nale		in altri Comuni del Regno	al- l'estero	
<b>Pombia</b> .....	<b>1 178</b>	<b>381</b>	<b>1 632</b>	<b>1 632</b>	—	<b>78</b>	<b>42</b>	<b>36</b>	<b>1 710</b>
<b>Prato Sesia</b> .....	<b>1 230</b>	<b>501</b>	<b>1 906</b>	<b>1 905</b>	<b>1</b>	<b>27</b>	<b>13</b>	<b>14</b>	<b>1 932</b>
Prato Nuovo .....		216	720	719	1	10	5	5	729
Prato Vecchio .....		171	643	643	—	11	4	7	654
Baragiotta .....		114	543	543	—	6	4	2	549
<b>Recetto</b> .....	<b>877</b>	<b>393</b>	<b>1 348</b>	<b>1 347</b>	<b>1</b>	<b>90</b>	<b>60</b>	<b>30</b>	<b>1 437</b>
Recetto .....		368	1 246	1 245	1	74	50	24	1 319
Cassinale .....		25	102	102	—	16	10	6	118
<b>Romagnano Sesia</b> .....	<b>1 834</b>	<b>1 030</b>	<b>4 016</b>	<b>3 923</b>	<b>93</b>	<b>121</b>	<b>87</b>	<b>34</b>	<b>4 044</b>
<b>Romentino</b> .....	<b>1 662</b>	<b>817</b>	<b>3 180</b>	<b>3 168</b>	<b>12</b>	<b>107</b>	<b>92</b>	<b>15</b>	<b>3 275</b>
<b>San Maurizio d'Opaglio</b> .	<b>560</b>	<b>228</b>	<b>902</b>	<b>902</b>	—	<b>170</b>	<b>114</b>	<b>56</b>	<b>1 072</b>
San Maurizio d'Opaglio		31	107	107	—	22	16	6	129
Briallo .....		38	132	132	—	48	31	17	180
Lagna .....		12	47	47	—	11	8	3	58
Baritto .....		11	37	37	—	7	4	3	44
Opagliolo .....		21	86	86	—	7	4	3	93
Bonetto .....		6	19	19	—	3	3	—	22
Sazza .....		28	141	141	—	21	14	7	162
Alpiolo .....		20	86	86	—	9	5	4	95
Raveglia .....		29	122	122	—	23	14	9	145
Niverate .....		25	100	100	—	13	10	3	113
Vianova .....		7	25	25	—	6	5	1	31
<b>San Nazzaro Sesia</b> .....	<b>1 283</b>	<b>295</b>	<b>1 146</b>	<b>1 137</b>	<b>9</b>	<b>41</b>	<b>23</b>	<b>18</b>	<b>1 178</b>
<b>San Pietro Mosezzo</b> .....	<b>3 075</b>	<b>460</b>	<b>2 072</b>	<b>2 047</b>	<b>25</b>	<b>38</b>	<b>26</b>	<b>12</b>	<b>2 085</b>
San Pietro .....		163	722	706	16	10	4	6	716
Mosezzo .....		137	631	627	4	23	22	1	650
Nibbia .....		121	538	538	—	1	—	1	539
Cesto .....		39	181	176	5	4	—	4	180
<b>Sillavengo</b> .....	<b>930</b>	<b>288</b>	<b>1 219</b>	<b>1 212</b>	<b>7</b>	<b>20</b>	<b>18</b>	<b>2</b>	<b>1 232</b>
<b>Sizzano</b> .....	<b>1 085</b>	<b>408</b>	<b>1 710</b>	<b>1 705</b>	<b>5</b>	<b>53</b>	<b>28</b>	<b>25</b>	<b>1 758</b>
<b>Soriso</b> .....	<b>629</b>	<b>255</b>	<b>890</b>	<b>869</b>	<b>21</b>	<b>106</b>	<b>79</b>	<b>27</b>	<b>975</b>
Soriso .....		238	813	792	21	97	72	25	889
Pianezza .....		17	77	77	—	9	7	2	86
<b>Sovazza</b> .....	<b>404</b>	<b>169</b>	<b>646</b>	<b>646</b>	—	<b>73</b>	<b>70</b>	<b>3</b>	<b>719</b>

Segue : TAVOLA I.

Novara (Circondario).

COMUNI e Frazioni di censimento	Superficie del territorio comunale Ettari	Famiglie e Con- vivenze	Popolazione presente (di fatto)			Popolazione temporaneamente assente			Popola- zione residente (legale)
			in complesso	con dimora		in com- plesso	che si trovava		
				abituale	occasio- nale		in altri Comuni del Regno	al- l'estero	
ozzago .....	1 323	346	1 371	1 368	3	60	19	41	1 428
<b>Suno .....</b>	<b>2 154</b>	<b>839</b>	<b>4 134</b>	<b>4 114</b>	<b>20</b>	<b>272</b>	<b>182</b>	<b>90</b>	<b>4 386</b>
Suno .....		436	2 072	2 056	16	217	139	78	2 273
Motta Scarone.....		96	511	511	—	15	12	3	526
Piana .....		114	590	589	1	23	18	5	612
Baraggia Inferiore.....		108	558	555	3	5	3	2	560
Baraggia Superiore.....		85	403	403	—	12	10	2	415
<b>Terdobbiate.....</b>	<b>737</b>	<b>188</b>	<b>795</b>	<b>780</b>	<b>15</b>	<b>18</b>	<b>8</b>	<b>10</b>	<b>798</b>
<b>Tornaco .....</b>	<b>1 263</b>	<b>450</b>	<b>1 794</b>	<b>1 783</b>	<b>11</b>	<b>61</b>	<b>37</b>	<b>24</b>	<b>1 844</b>
Tornaco.....		399	1 562	1 551	11	59	35	24	1 610
Vignarello .....		51	232	232	—	2	2	—	234
<b>Trecate.....</b>	<b>3 702</b>	<b>2 552</b>	<b>9 499</b>	<b>9 480</b>	<b>19</b>	<b>374</b>	<b>229</b>	<b>145</b>	<b>9 854</b>
Trecate .....		2 487	9 236	9 218	18	372	228	144	9 590
San Martino.....		65	263	262	1	2	1	1	264
<b>Vaprio d' Agogna.....</b>	<b>995</b>	<b>294</b>	<b>1 309</b>	<b>1 308</b>	<b>1</b>	<b>79</b>	<b>41</b>	<b>38</b>	<b>1 387</b>
<b>Varallo Pombia.....</b>	<b>1 326</b>	<b>677</b>	<b>2 722</b>	<b>2 711</b>	<b>11</b>	<b>292</b>	<b>195</b>	<b>97</b>	<b>3 003</b>
Varallo Pombia.....		602	2 411	2 400	11	247	159	88	2 647
Cascinetta Incurone...		75	311	311	—	45	36	9	356
<b>Vergano Novarese.....</b>	<b>589</b>	<b>142</b>	<b>879</b>	<b>871</b>	<b>8</b>	<b>51</b>	<b>39</b>	<b>12</b>	<b>922</b>
Vergano Novarese.....		84	534	526	8	28	22	6	554
Piovino .....		18	116	116	—	13	8	5	129
Canuggioni .....		40	229	229	—	10	9	1	239
<b>Veruno.....</b>	<b>957</b>	<b>424</b>	<b>1 902</b>	<b>1 895</b>	<b>7</b>	<b>195</b>	<b>40</b>	<b>155</b>	<b>2 090</b>
Veruno .....		234	1 062	1 055	7	125	32	93	1 180
Revislate .....		190	840	840	—	70	8	62	910
<b>Vespolate .....</b>	<b>1 775</b>	<b>729</b>	<b>2 764</b>	<b>2 735</b>	<b>29</b>	<b>78</b>	<b>25</b>	<b>53</b>	<b>2 813</b>
<b>Vicolungo .....</b>	<b>1 281</b>	<b>288</b>	<b>1 251</b>	<b>1 228</b>	<b>23</b>	<b>35</b>	<b>32</b>	<b>3</b>	<b>1 263</b>
<b>Villata .....</b>	<b>1 419</b>	<b>564</b>	<b>2 400</b>	<b>2 388</b>	<b>12</b>	<b>46</b>	<b>28</b>	<b>18</b>	<b>2 434</b>
<b>Vinzaglio .....</b>	<b>1 558</b>	<b>379</b>	<b>1 583</b>	<b>1 550</b>	<b>33</b>	<b>64</b>	<b>56</b>	<b>8</b>	<b>1 614</b>
Vinzaglio .....		164	720	698	22	34	32	2	732
Pernasca .....		89	372	362	10	14	9	5	376
Torriche .....		126	491	490	1	16	15	1	506
<b>Circondario di Novara...</b>	<b>138 500</b>	<b>66 273</b>	<b>261 206</b>	<b>256 929</b>	<b>4 277</b>	<b>16 032</b>	<b>9 580</b>	<b>6 452</b>	<b>272 961</b>



Segue: TAVOLA I.

Pallanza (Circondario).

COMUNI e Frazioni di censimento	Superficie del territorio comunale Ettari	Famiglie e Con- vivenze	Popolazione presente (di fatto)			Popolazione temporaneamente assente			Popola- zione residente (legale)
			in complesso	con dimora		in com- plesso	che si trovava		
				abituale	occasio- nale		in altri Comuni del Regno	al- l'estero	
<b>Agrano</b> .....	<b>1 005</b>	<b>166</b>	<b>588</b>	<b>586</b>	<b>2</b>	<b>151</b>	<b>61</b>	<b>90</b>	<b>737</b>
Agrano .....		132	456	454	2	109	45	64	563
Pratolongo .....		18	77	77	—	21	10	11	98
Pescone .....		16	55	55	—	21	6	15	76
<b>Anzola d'Ossola</b> .....	<b>1 343</b>	<b>137</b>	<b>477</b>	<b>471</b>	<b>6</b>	<b>76</b>	<b>17</b>	<b>59</b>	<b>547</b>
<b>Arizzano Inferiore</b> .....	<b>326</b>	<b>245</b>	<b>847</b>	<b>795</b>	<b>52</b>	<b>37</b>	<b>28</b>	<b>9</b>	<b>832</b>
<b>Arizzano Superiore</b> .....	<b>160</b>	<b>188</b>	<b>643</b>	<b>639</b>	<b>4</b>	<b>31</b>	<b>9</b>	<b>22</b>	<b>670</b>
Arizzano Superiore....		94	329	325	4	20	7	13	345
Cissano .....		58	199	199	—	7	—	7	206
Cresseglio .....		36	115	115	—	4	2	2	119
<b>Aurano</b> .....	<b>1 844</b>	<b>233</b>	<b>951</b>	<b>947</b>	<b>4</b>	<b>147</b>	<b>64</b>	<b>83</b>	<b>1 094</b>
Aurano .....		170	649	647	2	122	54	68	769
Scarenò .....		63	302	300	2	25	10	15	325
<b>Baveno</b> .....	<b>1 636</b>	<b>715</b>	<b>2 500</b>	<b>2 428</b>	<b>72</b>	<b>298</b>	<b>165</b>	<b>133</b>	<b>2 726</b>
Baveno .....		271	854	820	34	114	83	31	934
Romanico .....		81	283	278	5	20	13	7	298
Molino di Ripa .....		15	49	46	3	11	9	2	57
Loita .....		21	97	95	2	12	5	7	107
Roncaro .....		27	85	81	4	10	6	4	91
Oltrefiume .....		164	548	536	12	74	28	46	610
Feriolò .....		136	584	572	12	57	21	36	629
<b>Bèe</b> .....	<b>270</b>	<b>144</b>	<b>517</b>	<b>495</b>	<b>22</b>	<b>47</b>	<b>22</b>	<b>25</b>	<b>542</b>
Bèe .....		68	224	216	8	22	9	13	238
Albagnano .....		29	115	109	6	8	7	1	117
Roncaccio .....		47	178	170	8	17	6	11	187
<b>Belgirate</b> .....	<b>687</b>	<b>179</b>	<b>555</b>	<b>552</b>	<b>3</b>	<b>85</b>	<b>81</b>	<b>4</b>	<b>637</b>
<b>Bieno</b> .....	<b>331</b>	<b>103</b>	<b>329</b>	<b>328</b>	<b>1</b>	<b>45</b>	<b>6</b>	<b>39</b>	<b>373</b>
<b>Brisino</b> .....	<b>268</b>	<b>100</b>	<b>355</b>	<b>345</b>	<b>10</b>	<b>47</b>	<b>43</b>	<b>4</b>	<b>392</b>
Brisino .....		46	150	145	5	14	13	1	159
Passera .....		11	48	45	3	8	8	—	53
Vedasco .....		19	53	53	—	9	9	—	62
Binda .....		24	104	102	2	16	13	3	118
<b>Brovello</b> .....	<b>376</b>	<b>124</b>	<b>379</b>	<b>372</b>	<b>7</b>	<b>44</b>	<b>43</b>	<b>1</b>	<b>416</b>

CIRCONDARIO DI PALLANZA.

Segue: TAVOLA I.

Pallanza (Circondario).

COMUNI e Frazioni di censimento	Superficie del territorio comunale Ettari	Famiglie e Con- vivenze	Popolazione presente (di fatto)			Popolazione temporaneamente assente			Popola- zione residente (legale)
			in complesso	con dimora		in com- plesso	che si trovava		
				abituale	occasio- nale		in altri Comuni del Regno	al- l'estero	
<b>alogna</b> .....	<b>147</b>	<b>56</b>	<b>209</b>	<b>203</b>	<b>6</b>	<b>42</b>	<b>40</b>	<b>2</b>	<b>245</b>
<b>Cambiasca</b> .....	<b>360</b>	<b>218</b>	<b>775</b>	<b>742</b>	<b>33</b>	<b>54</b>	<b>11</b>	<b>43</b>	<b>796</b>
Cambiasca .....		120	446	444	2	7	1	6	451
Comero .....		32	106	104	2	7	1	6	111
Ramello .....		66	223	194	29	40	9	31	234
<b>Cannero</b> .....	<b>1 598</b>	<b>360</b>	<b>1 179</b>	<b>1 097</b>	<b>82</b>	<b>157</b>	<b>115</b>	<b>42</b>	<b>1 254</b>
Cannero .....		203	649	581	68	80	62	18	661
Toliano .....		33	102	95	7	17	8	9	112
Oggiogno .....		46	158	157	1	17	11	6	174
Cassino .....		44	157	154	3	27	22	5	181
Donego .....		34	113	110	3	16	12	4	126
<b>Cannobio</b> .....	<b>2 512</b>	<b>707</b>	<b>2 318</b>	<b>2 258</b>	<b>60</b>	<b>177</b>	<b>121</b>	<b>56</b>	<b>2 435</b>
<i>di cui nella « Sezione Lago »</i>									
<i>1<sup>a</sup> Frazione Cannobio</i> .....		2	15	—	15	—	—	—	—
Cannobio .....		567	1 812	1 756	56	122	92	30	1 878
Lignago .....		35	138	134	4	25	7	18	159
Carmine Superiore ....		32	115	115	—	3	3	—	118
Socraggio .....		73	253	253	—	27	19	8	280
<b>Caprezzo</b> .....	<b>733</b>	<b>98</b>	<b>299</b>	<b>297</b>	<b>2</b>	<b>76</b>	<b>18</b>	<b>58</b>	<b>373</b>
<b>Cargiagio</b> .....	<b>401</b>	<b>238</b>	<b>879</b>	<b>872</b>	<b>7</b>	<b>46</b>	<b>34</b>	<b>12</b>	<b>918</b>
Cargiagio .....		123	404	404	—	15	8	7	419
Susello .....		115	475	468	7	31	26	5	499
<b>Carpugnino</b> .....	<b>157</b>	<b>55</b>	<b>183</b>	<b>183</b>	<b>—</b>	<b>33</b>	<b>23</b>	<b>10</b>	<b>216</b>
<b>Casale Corte Cerro</b> .....	<b>* 1 191</b>	<b>586</b>	<b>2 385</b>	<b>2 342</b>	<b>43</b>	<b>129</b>	<b>84</b>	<b>45</b>	<b>2 471</b>
Casale Corte Cerro.....		118	516	511	5	33	22	11	544
Arzo .....		70	280	280	—	13	9	4	293
Cereda .....		115	503	485	18	18	14	4	503
Montebuglio .....		71	249	248	1	19	12	7	267
Motto .....		65	250	248	2	16	13	3	264
Ramate .....		147	587	570	17	30	14	16	600
<b>Cavaglio San Donnino</b> ...	<b>1 090</b>	<b>135</b>	<b>472</b>	<b>468</b>	<b>4</b>	<b>54</b>	<b>29</b>	<b>25</b>	<b>522</b>
Cavaglio San Donnino.		74	229	227	2	35	19	16	262
Gurrone .....		33	139	138	1	10	5	5	148
Luneco .....		28	104	103	1	9	5	4	112
<b>Cavandone</b> .....	<b>168</b>	<b>43</b>	<b>146</b>	<b>145</b>	<b>1</b>	<b>28</b>	<b>—</b>	<b>28</b>	<b>173</b>

\* Cifra non definitiva.

Segue : TAVOLA I.

Pallanza (Circondario).

COMUNI e Frazioni di censimento	Superficie del territorio comunale Ettari	Famiglie e Con- vivenze	Popolazione presente (di fatto)			Popolazione temporaneamente assente			Popola- zione residente (legale)
			in complesso	con dimora		in com- plesso	che si trovava		
				abituale	occasio- nale		in altri Comuni del Regno	al- l'estero	
<b>Chignolo Verbano</b> .....	<b>1 464</b>	<b>345</b>	<b>1 195</b>	<b>1 142</b>	<b>53</b>	<b>133</b>	<b>96</b>	<b>37</b>	<b>1 275</b>
Carciano .....		106	377	352	25	41	28	13	393
Campino .....		61	226	219	7	23	8	15	242
Someraro .....		55	205	200	5	25	20	5	225
Levo .....		45	173	162	11	20	19	1	182
Isola Bella.....		42	112	110	2	8	8	—	118
Isola Superiore.....		36	102	99	3	16	13	3	115
<b>Cireggio</b> .....	<b>258</b>	<b>171</b>	<b>608</b>	<b>598</b>	<b>10</b>	<b>32</b>	<b>27</b>	<b>5</b>	<b>630</b>
<b>Comnago</b> .....	<b>172</b>	<b>58</b>	<b>197</b>	<b>195</b>	<b>2</b>	<b>40</b>	<b>40</b>	<b>—</b>	<b>235</b>
<b>Corciago</b> .....	<b>89</b>	<b>76</b>	<b>257</b>	<b>255</b>	<b>2</b>	<b>34</b>	<b>28</b>	<b>6</b>	<b>289</b>
<b>Cossogno</b> .....	<b>4 110</b>	<b>490</b>	<b>1 603</b>	<b>1 602</b>	<b>1</b>	<b>423</b>	<b>84</b>	<b>339</b>	<b>2 025</b>
Cossogno .....		278	923	922	1	275	28	247	1 197
Ungiasca .....		75	156	156	—	136	49	87	292
Cicogna .....		137	524	524	—	12	7	5	536
<b>Crana Gattugno</b> .....	<b>105</b>	<b>47</b>	<b>197</b>	<b>195</b>	<b>2</b>	<b>12</b>	<b>9</b>	<b>3</b>	<b>207</b>
Gattugno .....		27	109	109	—	5	5	—	114
Crana .....		20	88	86	2	7	4	3	93
<b>Crusinallo</b> .....	<b>488</b>	<b>680</b>	<b>2 679</b>	<b>2 668</b>	<b>11</b>	<b>99</b>	<b>77</b>	<b>22</b>	<b>2 767</b>
Crusinallo .....		274	1 126	1 120	6	31	24	7	1 151
Cartiera .....		303	1 133	1 131	2	45	37	8	1 176
Molinetto .....		51	183	180	3	17	15	2	197
Brughiere .....		52	237	237	—	6	1	5	243
<b>Cursolo</b> .....	<b>1 177</b>	<b>101</b>	<b>325</b>	<b>324</b>	<b>1</b>	<b>103</b>	<b>52</b>	<b>51</b>	<b>427</b>
<b>Cuzzago</b> .....	<b>1 660</b>	<b>125</b>	<b>418</b>	<b>416</b>	<b>2</b>	<b>73</b>	<b>41</b>	<b>32</b>	<b>489</b>
<b>Esio</b> .....	<b>317</b>	<b>53</b>	<b>214</b>	<b>214</b>	<b>—</b>	<b>30</b>	<b>25</b>	<b>5</b>	<b>244</b>
<b>Falmenta</b> .....	<b>1 613</b>	<b>380</b>	<b>1 155</b>	<b>1 154</b>	<b>1</b>	<b>298</b>	<b>139</b>	<b>159</b>	<b>1 452</b>
Falmenta .....		185	501	500	1	164	57	107	664
Solgia .....		34	90	90	—	23	13	10	113
Casa Zanni .....		34	104	104	—	20	6	14	124
Camberto .....		43	146	146	—	35	17	18	181
Crealla .....		84	314	314	—	56	46	10	370
<b>Fomarco</b> .....	<b>938</b>	<b>167</b>	<b>671</b>	<b>657</b>	<b>14</b>	<b>41</b>	<b>34</b>	<b>7</b>	<b>698</b>
<b>Fornero</b> .....	<b>275</b>	<b>92</b>	<b>389</b>	<b>364</b>	<b>25</b>	<b>7</b>	<b>7</b>	<b>—</b>	<b>371</b>
Fornero .....		57	224	199	25	6	6	—	205
Piana .....		35	165	165	—	1	1	—	166

Segue: TAVOLA I.

Pallanza (Circondario).

COMUNI e Frazioni di censimento	Superficie del territorio comunale Ettari	Famiglie e Con- vivenze	Popolazione presente (di fatto)			Popolazione temporaneamente assente			Popola- zione residente (legale)
			in complesso	con dimora		in com- plesso	che si trovava		
				abituale	occasio- nale		in altri Comuni del Regno	al- l'estero	
<b>Forno</b> .....	<b>1 806</b>	<b>85</b>	<b>289</b>	<b>273</b>	<b>16</b>	<b>34</b>	<b>20</b>	<b>14</b>	<b>307</b>
Forno .....		33	104	100	4	6	4	2	106
Piana .....		15	57	49	8	15	6	9	64
Preia .....		15	69	65	4	8	5	3	73
Otra .....		15	42	42	—	3	3	—	45
Rosarolo .....		7	17	17	—	2	2	—	19
<b>Fosseno</b> .....	<b>147</b>	<b>70</b>	<b>252</b>	<b>252</b>	<b>—</b>	<b>30</b>	<b>13</b>	<b>17</b>	<b>282</b>
<b>Germagno</b> .....	<b>285</b>	<b>48</b>	<b>214</b>	<b>194</b>	<b>20</b>	<b>5</b>	<b>5</b>	<b>—</b>	<b>199</b>
<b>Ghiffa</b> .....	<b>1 214</b>	<b>276</b>	<b>1 068</b>	<b>1 038</b>	<b>30</b>	<b>47</b>	<b>39</b>	<b>8</b>	<b>1 085</b>
Ghiffa .....		67	237	229	8	15	10	5	244
Bozzela .....		32	118	117	1	4	3	1	121
Deccio .....		22	100	98	2	4	4	—	102
Frino .....		38	110	105	5	6	5	1	111
Pollino .....		29	120	120	—	1	1	—	121
Ronco .....		59	270	257	13	13	12	1	270
San Maurizio .....		29	113	112	1	4	4	—	116
<b>Gignese</b> .....	<b>558</b>	<b>107</b>	<b>399</b>	<b>395</b>	<b>4</b>	<b>47</b>	<b>44</b>	<b>3</b>	<b>442</b>
<b>Graglia Piana</b> .....	<b>154</b>	<b>33</b>	<b>123</b>	<b>121</b>	<b>2</b>	<b>17</b>	<b>14</b>	<b>3</b>	<b>138</b>
<b>Gravellona Toce</b> .....	<b>* 1 793</b>	<b>922</b>	<b>3 711</b>	<b>3 694</b>	<b>17</b>	<b>307</b>	<b>89</b>	<b>218</b>	<b>4 001</b>
Gravellona Toce .....		259	1 085	1 085	—	86	17	69	1 171
Ressiga .....		304	1 294	1 278	16	70	33	37	1 348
Pedemonte .....		157	587	587	—	111	14	97	698
Santa Maria .....		136	442	441	1	24	12	12	465
Granerolo .....		66	303	303	—	16	13	3	319
<b>Gurro</b> .....	<b>1 290</b>	<b>293</b>	<b>850</b>	<b>844</b>	<b>6</b>	<b>198</b>	<b>75</b>	<b>123</b>	<b>1 042</b>
<b>Intra</b> .....	<b>335</b>	<b>2 270</b>	<b>8 366</b>	<b>8 067</b>	<b>299</b>	<b>347</b>	<b>286</b>	<b>61</b>	<b>8 414</b>
<b>Intragna</b> .....	<b>1 267</b>	<b>183</b>	<b>654</b>	<b>651</b>	<b>3</b>	<b>140</b>	<b>11</b>	<b>129</b>	<b>791</b>
Intragna .....		32	118	118	—	23	2	21	141
Casa Garoni .....		14	54	54	—	11	1	10	65
Cambiesso .....		34	148	148	—	23	1	22	171
Valle .....		15	51	51	—	9	—	9	60
Calarico .....		51	161	160	1	41	2	39	201
Vico .....		37	122	120	2	33	5	28	153
<b>Lesà</b> .....	<b>1 075</b>	<b>546</b>	<b>1 853</b>	<b>1 836</b>	<b>17</b>	<b>224</b>	<b>197</b>	<b>27</b>	<b>2 060</b>
Lesà .....		259	840	837	3	79	68	11	916
Villa .....		147	494	493	1	86	74	12	579
Solcio .....		140	519	506	13	59	55	4	565

\* Cifra non definitiva.

Segue : TAVOLA I.

Pallanza (Circondario).

COMUNI e Frazioni di censimento	Superficie del territorio comunale Ettari	Famiglie e Con- vivenze	Popolazione presente (di fatto)			Popolazione temporaneamente assente			Popola- zione residente (legale)
			in complesso	con dimora		in com- plesso	che si trovava		
				abituale	occasio- nale		in altri Comuni del Regno	al- l'estero	
<b>Loreglia</b> .....	<b>922</b>	<b>120</b>	<b>562</b>	<b>498</b>	<b>64</b>	<b>28</b>	<b>22</b>	<b>6</b>	<b>526</b>
Loreglia .....		63	292	276	16	6	—	6	282
Chesio .....		57	270	222	48	22	22	—	244
<b>Luzzogno</b> .....	<b>947</b>	<b>180</b>	<b>595</b>	<b>555</b>	<b>40</b>	<b>82</b>	<b>39</b>	<b>43</b>	<b>637</b>
Luzzogno .....		104	328	324	4	49	25	24	373
Strona .....		41	173	137	36	7	5	2	144
Inuggio .....		35	94	94	—	26	9	17	120
<b>Magognino</b> .....	<b>429</b>	<b>71</b>	<b>231</b>	<b>223</b>	<b>8</b>	<b>47</b>	<b>43</b>	<b>4</b>	<b>270</b>
<b>Massino</b> .....	<b>694</b>	<b>288</b>	<b>1 060</b>	<b>1 052</b>	<b>8</b>	<b>118</b>	<b>101</b>	<b>17</b>	<b>1 170</b>
<b>Massiola</b> .....	<b>861</b>	<b>104</b>	<b>319</b>	<b>318</b>	<b>1</b>	<b>42</b>	<b>21</b>	<b>21</b>	<b>360</b>
Massiola .....		91	271	270	1	39	18	21	309
Marmo .....		13	48	48	—	3	3	—	51
<b>Mergozzo</b> .....	<b>2 597</b>	<b>568</b>	<b>2 097</b>	<b>2 084</b>	<b>13</b>	<b>223</b>	<b>102</b>	<b>121</b>	<b>2 307</b>
Mergozzo .....		323	1 140	1 127	13	130	56	74	1 257
Albo .....		151	588	588	—	43	27	16	631
Bracchio .....		94	369	369	—	50	19	31	419
<b>Miazzina</b> .....	<b>2 441</b>	<b>132</b>	<b>404</b>	<b>390</b>	<b>14</b>	<b>31</b>	<b>14</b>	<b>17</b>	<b>421</b>
Miazzina di fuori.....		83	250	243	7	16	8	8	259
Miazzina di dentro.....		49	154	147	7	15	6	9	162
<b>Migiandone</b> .....	<b>739</b>	<b>144</b>	<b>529</b>	<b>529</b>	<b>—</b>	<b>64</b>	<b>14</b>	<b>50</b>	<b>593</b>
Gabbio .....		85	323	323	—	29	11	18	352
Teglia .....		44	154	154	—	34	3	31	188
Vado .....		15	52	52	—	1	—	1	53
<b>Nebbiuno</b> .....	<b>341</b>	<b>147</b>	<b>530</b>	<b>521</b>	<b>9</b>	<b>59</b>	<b>41</b>	<b>18</b>	<b>580</b>
<b>Nocco</b> .....	<b>298</b>	<b>53</b>	<b>162</b>	<b>151</b>	<b>11</b>	<b>32</b>	<b>29</b>	<b>3</b>	<b>183</b>
<b>Oggebbio</b> .....	<b>2 256</b>	<b>280</b>	<b>948</b>	<b>930</b>	<b>18</b>	<b>132</b>	<b>70</b>	<b>62</b>	<b>1 062</b>
<b>Omegna</b> .....	<b>1 072</b>	<b>1 549</b>	<b>5 909</b>	<b>5 762</b>	<b>147</b>	<b>247</b>	<b>202</b>	<b>45</b>	<b>6 009</b>
Omegna .....		1 360	5 121	4 978	143	226	186	40	5 204
Borca .....		57	263	262	1	6	6	—	268
Ronco .....		43	159	159	—	5	2	3	164
Sasso .....		19	81	81	—	1	—	1	82
Bagnella .....		70	285	282	3	9	8	1	291
<b>Orasso</b> .....	<b>689</b>	<b>75</b>	<b>245</b>	<b>245</b>	<b>—</b>	<b>52</b>	<b>20</b>	<b>32</b>	<b>297</b>

Segue : TAVOLA I.

Pallanza (Circondario).

COMUNI e Frazioni di censimento	Superficie del territorio comunale Ettari	Famiglie e Con- vivenze	Popolazione presente (di fatto)			Popolazione temporaneamente assente			Popola- zione residente (legale)
			in complesso	con dimora		in com- plesso	che si trovava		
				abituale	occasio- nale		in altri Comuni del Regno	al- l'estero	
<b>Ornavasso</b> .....	<b>1 843</b>	<b>452</b>	<b>1 724</b>	<b>1 670</b>	<b>54</b>	<b>206</b>	<b>109</b>	<b>97</b>	<b>1 876</b>
<b>Pallanza</b> .....	<b>2 095</b>	<b>1 518</b>	<b>5 638</b>	<b>5 306</b>	<b>332</b>	<b>569</b>	<b>281</b>	<b>288</b>	<b>5 875</b>
Pallanza .....		1 010	3 819	3 498	321	293	209	84	3 791
Fondo Toce.....		237	788	780	8	227	31	196	1 007
San Bernardino.....		271	1 031	1 028	3	49	41	8	1 077
<b>Pisano</b> .....	<b>343</b>	<b>153</b>	<b>590</b>	<b>589</b>	<b>1</b>	<b>96</b>	<b>43</b>	<b>53</b>	<b>685</b>
<b>Premeno</b> .....	<b>288</b>	<b>104</b>	<b>373</b>	<b>365</b>	<b>8</b>	<b>66</b>	<b>42</b>	<b>24</b>	<b>431</b>
<b>Premosello</b> .....	<b>1 831</b>	<b>390</b>	<b>1 642</b>	<b>1 638</b>	<b>4</b>	<b>102</b>	<b>82</b>	<b>20</b>	<b>1 740</b>
Premosello .....		277	1 040	1 038	2	60	44	16	1 098
Colloro .....		113	602	600	2	42	38	4	642
<b>Quarna Sopra</b> .....	<b>1 017</b>	<b>160</b>	<b>628</b>	<b>628</b>	<b>-</b>	<b>14</b>	<b>13</b>	<b>1</b>	<b>642</b>
<b>Quarna Sotto</b> .....	<b>1 675</b>	<b>233</b>	<b>960</b>	<b>960</b>	<b>-</b>	<b>48</b>	<b>22</b>	<b>26</b>	<b>1 008</b>
<b>Rovegro</b> .....	<b>1 579</b>	<b>194</b>	<b>779</b>	<b>678</b>	<b>101</b>	<b>160</b>	<b>18</b>	<b>142</b>	<b>838</b>
<b>Rumianca</b> .....	<b>3 340</b>	<b>279</b>	<b>1 165</b>	<b>1 158</b>	<b>7</b>	<b>60</b>	<b>43</b>	<b>17</b>	<b>1 218</b>
Rumianca .....		64	261	261	-	12	6	6	273
Pieve Vergonte .....		123	462	458	4	34	28	6	492
Loro .....		20	96	96	-	1	1	-	97
Megolo .....		72	346	343	3	13	8	5	356
<b>Sambughetto</b> .....	<b>812</b>	<b>111</b>	<b>365</b>	<b>365</b>	<b>-</b>	<b>49</b>	<b>29</b>	<b>20</b>	<b>414</b>
<b>San Bartolomeo Valmara</b>	<b>931</b>	<b>131</b>	<b>465</b>	<b>462</b>	<b>3</b>	<b>78</b>	<b>49</b>	<b>29</b>	<b>540</b>
Loro .....		23	79	79	-	12	7	5	91
Spasòlo .....		41	147	146	1	38	24	14	184
Giazzo .....		33	126	126	-	12	6	6	138
Formine .....		17	51	51	-	8	7	1	59
Rondonico .....		17	62	60	2	8	5	3	68
<b>Sant'Agata sopra Can- nobia</b> .....	<b>1 368</b>	<b>146</b>	<b>482</b>	<b>463</b>	<b>19</b>	<b>84</b>	<b>49</b>	<b>35</b>	<b>547</b>
Sant'Agata sopra Can- nobia .....		58	197	195	2	30	20	10	225
Socragno .....		12	44	44	-	14	4	10	58
Cinzago .....		31	103	103	-	20	12	8	123
Campeglio .....		19	61	56	5	2	2	-	58
Ronco .....		26	77	65	12	18	11	7	83
<b>Santino</b> .....	<b>635</b>	<b>101</b>	<b>298</b>	<b>297</b>	<b>1</b>	<b>49</b>	<b>13</b>	<b>36</b>	<b>346</b>

Segue : TAVOLA I.

Pallanza (Circondario).

COMUNI e Frazioni di censimento	Superficie del territorio comunale Ettari	Famiglie e Con- vivenze	Popolazione presente (di fatto)			Popolazione temporaneamente assente			Popola- zione residente (legale)
			in complesso	con dimora		in com- plesso	che si trovava		
				abituale	occasio- nale		in altri Comuni del Regno	al- l'estero	
<b>Spocia</b> .....	<b>708</b>	<b>77</b>	<b>313</b>	<b>312</b>	<b>1</b>	<b>22</b>	<b>21</b>	<b>1</b>	<b>334</b>
<b>Stresa</b> .....	<b>818</b>	<b>531</b>	<b>2 051</b>	<b>2 020</b>	<b>31</b>	<b>149</b>	<b>131</b>	<b>18</b>	<b>2 169</b>
<b>Stropino</b> .....	<b>147</b>	<b>35</b>	<b>114</b>	<b>109</b>	<b>5</b>	<b>24</b>	<b>19</b>	<b>5</b>	<b>133</b>
<b>Suna</b> .....	<b>761</b>	<b>467</b>	<b>1 504</b>	<b>1 424</b>	<b>80</b>	<b>120</b>	<b>61</b>	<b>59</b>	<b>1 544</b>
<b>Tapigliano</b> .....	<b>163</b>	<b>64</b>	<b>251</b>	<b>246</b>	<b>5</b>	<b>25</b>	<b>9</b>	<b>16</b>	<b>271</b>
<b>Traffume</b> .....	<b>252</b>	<b>147</b>	<b>463</b>	<b>450</b>	<b>13</b>	<b>66</b>	<b>23</b>	<b>43</b>	<b>516</b>
<b>Trarego</b> .....	<b>1 552</b>	<b>154</b>	<b>471</b>	<b>469</b>	<b>2</b>	<b>99</b>	<b>58</b>	<b>41</b>	<b>568</b>
Trarego .....		105	316	315	1	66	36	30	381
Cheglio .....		49	155	154	1	33	22	11	187
<b>Trobaso</b> .....	<b>221</b>	<b>515</b>	<b>2 184</b>	<b>1 939</b>	<b>245</b>	<b>100</b>	<b>68</b>	<b>32</b>	<b>2 039</b>
Trobaso .....		393	1 670	1 476	194	62	42	20	1 538
Possaccio .....		122	514	463	51	38	26	12	501
<b>Unchio</b> .....	<b>184</b>	<b>66</b>	<b>252</b>	<b>249</b>	<b>3</b>	<b>25</b>	<b>12</b>	<b>13</b>	<b>274</b>
<b>Vezzo</b> .....	<b>619</b>	<b>63</b>	<b>230</b>	<b>220</b>	<b>10</b>	<b>26</b>	<b>25</b>	<b>1</b>	<b>246</b>
<b>Viggiona</b> .....	<b>339</b>	<b>69</b>	<b>208</b>	<b>208</b>	—	<b>33</b>	<b>27</b>	<b>6</b>	<b>241</b>
<b>Vignone</b> .....	<b>339</b>	<b>151</b>	<b>537</b>	<b>518</b>	<b>19</b>	<b>52</b>	<b>27</b>	<b>25</b>	<b>570</b>
Vignone .....		80	287	271	16	30	18	12	301
Bureglio .....		71	250	247	3	22	9	13	269
<b>Vogogna</b> .....	<b>1 498</b>	<b>449</b>	<b>1 744</b>	<b>1 731</b>	<b>13</b>	<b>94</b>	<b>77</b>	<b>17</b>	<b>1 825</b>
Vogogna .....		240	872	862	10	57	44	13	919
Genestredo .....		14	57	57	—	1	1	—	58
Dresio .....		130	536	536	—	25	21	4	561
Prata .....		65	279	276	3	11	11	—	287
<b>Zoverallo</b> .....	<b>130</b>	<b>222</b>	<b>848</b>	<b>823</b>	<b>25</b>	<b>65</b>	<b>27</b>	<b>38</b>	<b>888</b>
Zoverallo .....		108	347	340	7	34	5	29	374
Vigne .....		114	501	483	18	31	22	9	514
<b>Circondario di Pallanza</b> .....	<b>78 967</b>	<b>23 141</b>	<b>84 543</b>	<b>82 269</b>	<b>2 274</b>	<b>8 163</b>	<b>4 562</b>	<b>3 601</b>	<b>90 432</b>

Segue : TAVOLA I.

Varallo (Circondario).

COMUNI e Frazioni di censimento	Superficie del territorio comunale Ettari	Famiglie e Con- vivenze	Popolazione presente (di fatto)			Popolazione temporaneamente assente			Popola- zione residente (legale)
			in complesso	con dimora		in com- plesso	che si trovava		
				abituale	occasio- nale		in altri Comuni del Regno	al- l'estero	

CIRCONDARIO DI VARALLO.

<b>Agnona</b> .....	<b>931</b>	<b>159</b>	<b>510</b>	<b>505</b>	<b>5</b>	<b>68</b>	<b>24</b>	<b>44</b>	<b>573</b>
Agnona.....		98	322	321	1	38	15	23	359
Cascine .....		31	105	104	1	14	8	6	118
Calco Superiore .....		30	83	80	3	16	1	15	96
<b>Alagna Valsesia</b> .....	<b>7 278</b>	<b>188</b>	<b>554</b>	<b>541</b>	<b>13</b>	<b>106</b>	<b>66</b>	<b>40</b>	<b>647</b>
Alagna Valsesia .....		104	273	265	8	67	44	23	332
Dosso .....		15	48	48	—	6	3	3	54
Rusa.....		18	60	60	—	8	8	—	68
Pedemonte.....		32	116	114	2	21	9	12	135
Otro .....		17	57	54	3	4	2	2	58
<b>Aranco</b> .....	<b>476</b>	<b>241</b>	<b>935</b>	<b>933</b>	<b>2</b>	<b>62</b>	<b>41</b>	<b>21</b>	<b>995</b>
Aranco .....		223	874	872	2	58	39	19	930
Guardella .....		18	61	61	—	4	2	2	65
<b>Balmuccia</b> .....	<b>946</b>	<b>85</b>	<b>260</b>	<b>251</b>	<b>9</b>	<b>53</b>	<b>27</b>	<b>26</b>	<b>304</b>
<b>Boccioleto</b> .....	<b>3 318</b>	<b>230</b>	<b>768</b>	<b>748</b>	<b>20</b>	<b>80</b>	<b>51</b>	<b>29</b>	<b>828</b>
Boccioleto .....		86	285	284	1	38	28	10	322
Ronchi .....		41	127	118	9	13	4	9	131
Piaggiogna .....		20	73	73	—	8	4	4	81
Pallancato .....		22	67	66	1	6	4	2	72
Fervento .....		61	216	207	9	15	11	4	222
<b>Borgosesia</b> .....	<b>1 651</b>	<b>1 754</b>	<b>5 788</b>	<b>5 671</b>	<b>117</b>	<b>510</b>	<b>310</b>	<b>200</b>	<b>6 181</b>
Borgosesia.....		1 306	4 267	4 183	84	333	204	129	4 516
Vanzone .....		76	261	253	8	28	8	20	281
Bastia .....		67	205	201	4	40	17	23	241
Ferruta .....		55	170	166	4	20	17	3	186
Rozzo .....		62	239	230	9	22	21	1	252
Plelo .....		66	227	224	3	16	11	5	240
Bettola .....		122	419	414	5	51	32	19	465
<b>Breia</b> .....	<b>709</b>	<b>155</b>	<b>506</b>	<b>503</b>	<b>3</b>	<b>62</b>	<b>58</b>	<b>4</b>	<b>565</b>
Breia .....		41	131	131	—	22	20	2	153
Cadarafagno .....		39	127	127	—	18	16	2	145
Castagnea .....		18	63	63	—	10	10	—	73
Agarla .....		24	71	71	—	8	8	—	79
Cavaglia .....		17	60	60	—	2	2	—	62
Morondo .....		16	54	51	3	2	2	—	53



Segue : TAVOLA I.

Varallo (Circondario).

COMUNI e Frazioni di censimento	Superficie del territorio comunale Ettari	Famiglie e Con- vivenze	Popolazione presente (di fatto)			Popolazione temporaneamente assente			Popola- zione residente (legale)
			in complesso	con dimora		in com- plesso	che si trovava		
				abituale	occasio- nale		in altri Comuni del Regno	al- l'estero	
<b>Camasco</b> .....	<b>1 092</b>	<b>90</b>	<b>315</b>	<b>302</b>	<b>13</b>	<b>42</b>	<b>34</b>	<b>8</b>	<b>344</b>
Camasco .....		29	87	80	7	19	19	—	99
Scolaro .....		6	20	20	—	5	4	1	25
Costa .....		28	112	110	2	11	10	1	121
Rolate .....		27	96	92	4	7	1	6	99
<b>Campello Monti</b> .....	<b>1 288</b>	<b>23</b>	<b>66</b>	<b>64</b>	<b>2</b>	<b>15</b>	<b>11</b>	<b>4</b>	<b>79</b>
Campello Monti .....		15	44	42	2	9	6	3	51
Valdo .....		2	2	2	—	1	1	—	3
Piana Pennino .....		4	10	10	—	4	3	1	14
Tapone .....		2	10	10	—	1	1	—	11
<b>Campertogno</b> .....	<b>3 396</b>	<b>173</b>	<b>497</b>	<b>486</b>	<b>11</b>	<b>117</b>	<b>50</b>	<b>67</b>	<b>603</b>
Campertogno .....		59	174	170	4	33	16	17	203
Tetti .....		27	66	65	1	18	4	14	83
Carata d'Otra .....		27	66	64	2	31	12	19	95
Rusa .....		7	10	10	—	13	1	12	23
Villa .....		21	61	61	—	10	9	1	71
Piana .....		12	46	44	2	4	4	—	48
Quare .....		20	74	72	2	8	4	4	80
<b>Carcoforo</b> .....	<b>2 303</b>	<b>38</b>	<b>117</b>	<b>117</b>	<b>—</b>	<b>13</b>	<b>5</b>	<b>8</b>	<b>130</b>
<b>Cellio</b> .....	<b>1 010</b>	<b>536</b>	<b>1 764</b>	<b>1 764</b>	<b>—</b>	<b>295</b>	<b>191</b>	<b>104</b>	<b>2 059</b>
Cellio .....		65	198	198	—	46	26	20	244
Mascherana .....		20	66	66	—	9	6	3	75
Cosco .....		28	90	90	—	11	8	3	101
Bosco .....		13	30	30	—	13	6	7	43
Viganallo .....		50	167	167	—	28	16	12	195
Baltegora .....		19	47	47	—	14	8	6	61
Agna .....		29	88	88	—	25	10	15	113
Tairano .....		28	84	84	—	6	5	1	90
Casaccia .....		9	22	22	—	4	3	1	26
Allera .....		17	60	60	—	14	11	3	74
Carega .....		65	208	208	—	24	19	5	232
Zagro .....		14	76	76	—	11	7	4	87
Culagna .....		7	24	24	—	2	1	1	23
Valmonfredo .....		32	115	115	—	17	13	4	132
Sella .....		19	60	60	—	13	9	4	73
Camo .....		6	20	20	—	4	3	1	24
Fronto .....		8	32	32	—	—	—	—	32
Crabia .....		19	84	84	—	9	7	2	93

Segue : TAVOLA I.

**Varallo (Circondario).**

COMUNI e Frazioni di censimento	Superficie del territorio comunale Ettari	Famiglie e Con- vivenze	Popolazione presente (di fatto)			Popolazione temporaneamente assente			Popola- zione residente (legale)
			in complesso	con dimora		in com- plesso	che si trovava		
				abituale	occasio- nale		in altri Comuni del Regno	al- l'estero	
<b>Segue: Cellio</b>									
Arva .....		25	84	84	—	13	7	6	97
Merlera .....		42	137	137	—	30	24	6	167
Mollie .....		21	72	72	—	2	2	—	74
<b>Cervarolo .....</b>	<b>1 426</b>	<b>189</b>	<b>541</b>	<b>522</b>	<b>19</b>	<b>225</b>	<b>22</b>	<b>203</b>	<b>747</b>
Cervarolo .....		80	237	221	16	85	13	72	306
Villa Superiore .....		54	132	131	1	73	5	68	204
Sassello .....		12	31	30	1	22	1	21	52
Molinaccio .....		8	25	24	1	3	—	3	27
Solivo Volta .....		22	76	76	—	33	2	31	109
Prati .....		13	40	40	—	9	1	8	49
<b>Cervatto .....</b>	<b>986</b>	<b>47</b>	<b>176</b>	<b>175</b>	<b>1</b>	<b>15</b>	<b>5</b>	<b>10</b>	<b>190</b>
Cervatto .....		14	47	46	1	1	1	—	47
Cadville .....		4	20	20	—	1	—	1	21
Cadiano .....		8	27	27	—	3	1	2	30
Giavina .....		11	37	37	—	6	2	4	43
Orlino .....		3	11	11	—	1	—	1	12
Taponaccio .....		7	34	34	—	3	1	2	37
<b>Civiasco .....</b>	<b>731</b>	<b>146</b>	<b>471</b>	<b>453</b>	<b>18</b>	<b>94</b>	<b>22</b>	<b>72</b>	<b>547</b>
Civiasco .....		110	364	348	16	81	20	61	429
Campolungo .....		16	70	70	—	4	—	4	74
Piano della Valle .....		20	37	35	2	9	2	7	44
<b>Cravagliana .....</b>	<b>3 666</b>	<b>421</b>	<b>1 201</b>	<b>1 200</b>	<b>1</b>	<b>490</b>	<b>205</b>	<b>285</b>	<b>1 690</b>
Cravagliana .....		187	603	603	—	191	91	100	794
Ferrera .....		140	368	368	—	189	56	133	557
Brugaro .....		94	230	229	1	110	58	52	339
<b>Crevola Sesia .....</b>	<b>550</b>	<b>91</b>	<b>253</b>	<b>247</b>	<b>6</b>	<b>37</b>	<b>28</b>	<b>9</b>	<b>284</b>
<b>Doccio .....</b>	<b>952</b>	<b>92</b>	<b>333</b>	<b>333</b>	<b>—</b>	<b>28</b>	<b>7</b>	<b>21</b>	<b>361</b>
Doccio .....		79	287	287	—	26	6	20	313
Fei .....		13	46	46	—	2	1	1	48
<b>Fobello .....</b>	<b>2 770</b>	<b>219</b>	<b>790</b>	<b>760</b>	<b>30</b>	<b>118</b>	<b>76</b>	<b>42</b>	<b>878</b>
Fobello .....		64	216	193	23	13	12	1	206
Cadelmeina .....		5	15	15	—	1	—	1	16
Cagianolo .....		2	10	10	—	—	—	—	10
La Gazza .....		3	15	15	—	1	1	—	16
Campelli .....		11	36	36	—	3	2	1	39
Torno .....		7	21	21	—	5	3	2	26
Piana dei Campelli.....		3	16	16	—	—	—	—	16

Segue: TAVOLA I.

Varallo (Circondario).

COMUNI e Frazioni di censimento	Superficie del territorio comunale Ettari	Famiglie e Con- vivenze	Popolazione presente (di fatto)			Popolazione temporaneamente assente			Popola- zione residente (legale)
			in complesso	con dimora		in com- plesso	che si trovava		
				abituale	occasio- nale		in altri Comuni del Regno	al- l'estero	
<b>Segue: Fobello</b>									
Piana di Roy .....		4	23	23	—	3	2	1	26
Costa .....		22	104	102	2	9	7	2	111
Roy .....		12	39	39	—	5	5	—	44
Bocco Inferiore .....		8	21	20	1	12	6	6	32
Catognetto .....		7	24	24	—	9	7	2	33
Riva .....		7	21	21	—	5	5	—	26
Belvedere Vaccaro ....		8	39	35	4	3	2	1	38
Bocco Superiore .....		10	39	39	—	11	8	3	50
Piana di Santa Maria...		20	68	68	—	13	4	9	81
Santa Maria .....		26	83	83	—	25	12	13	108
<b>Foresto Sesia .....</b>	<b>790</b>	<b>124</b>	<b>366</b>	<b>362</b>	<b>4</b>	<b>33</b>	<b>8</b>	<b>25</b>	<b>395</b>
Foresto Sesia .....		92	275	271	4	16	7	9	287
Costa .....		32	91	91	—	17	1	16	108
<b>Isolella .....</b>	<b>249</b>	<b>59</b>	<b>205</b>	<b>198</b>	<b>7</b>	<b>27</b>	<b>4</b>	<b>23</b>	<b>225</b>
<b>Locarno .....</b>	<b>551</b>	<b>60</b>	<b>200</b>	<b>197</b>	<b>3</b>	<b>26</b>	<b>8</b>	<b>18</b>	<b>223</b>
Locarno .....		51	172	170	2	23	7	16	193
Roncaglio .....		9	28	27	1	3	1	2	30
<b>Mollia .....</b>	<b>1 388</b>	<b>113</b>	<b>301</b>	<b>297</b>	<b>4</b>	<b>124</b>	<b>37</b>	<b>87</b>	<b>421</b>
<b>Morca .....</b>	<b>1 058</b>	<b>74</b>	<b>212</b>	<b>203</b>	<b>9</b>	<b>111</b>	<b>11</b>	<b>100</b>	<b>314</b>
Solivo .....		32	94	91	3	49	7	42	140
Isole .....		24	52	51	1	53	3	50	104
Nasso .....		11	42	37	5	9	1	8	46
Rondo .....		7	24	24	—	—	—	—	24
<b>Morondo.....</b>	<b>589</b>	<b>75</b>	<b>223</b>	<b>223</b>	<b>—</b>	<b>49</b>	<b>31</b>	<b>18</b>	<b>272</b>
<b>Parone .....</b>	<b>742</b>	<b>69</b>	<b>199</b>	<b>195</b>	<b>4</b>	<b>33</b>	<b>19</b>	<b>14</b>	<b>228</b>
Parone .....		53	167	163	4	19	10	9	182
Sella .....		9	21	21	—	7	2	5	28
Dramo .....		7	11	11	—	7	7	—	18
<b>Pila.....</b>	<b>662</b>	<b>97</b>	<b>286</b>	<b>286</b>	<b>—</b>	<b>38</b>	<b>21</b>	<b>17</b>	<b>324</b>
Pila .....		54	152	152	—	23	13	10	175
Failungo Inferiore .....		33	101	101	—	14	8	6	115
Micciolo .....		10	33	33	—	1	—	1	34
<b>Piode .....</b>	<b>1 478</b>	<b>123</b>	<b>310</b>	<b>298</b>	<b>12</b>	<b>127</b>	<b>25</b>	<b>102</b>	<b>425</b>
Piode .....		58	142	133	9	46	8	38	179
Failungo Superiore ...		9	23	22	1	—	—	—	22

Segue: TAVOLA I.

Varallo (Circondario).

COMUNI e Frazioni di censimento	Superficie del territorio comunale Ettari	Famiglie e Con- vivenze	Popolazione presente (di fatto)			Popolazione temporaneamente assente			Popola- zione residente (legale)
			in complesso	con dimora		in com- plesso	che si trovava		
				abituale	occasio- nale		in altri Comuni del Regno	al- l'estero	
<i>Segue: Piode</i>									
Riale .....		6	11	11	—	10	—	10	21
Piedimeggiana .....		32	72	70	2	46	9	37	116
Dughera .....		18	62	62	—	25	8	17	87
<b>Quarona .....</b>	<b>656</b>	<b>515</b>	<b>1 640</b>	<b>1 593</b>	<b>47</b>	<b>122</b>	<b>74</b>	<b>48</b>	<b>1 715</b>
Quarona .....		462	1 528	1 494	34	102	66	36	1 596
Vicinanza .....		53	112	99	13	20	8	12	119
<b>Rassa .....</b>	<b>4 395</b>	<b>130</b>	<b>351</b>	<b>349</b>	<b>2</b>	<b>164</b>	<b>138</b>	<b>26</b>	<b>513</b>
Rassa .....		68	204	202	2	86	70	16	288
Ortigoso .....		14	34	34	—	8	8	—	42
Piana .....		16	43	43	—	20	15	5	63
Rassetta .....		8	24	24	—	6	6	—	30
Fontana .....		9	18	18	—	8	4	4	26
Mezzanaccio .....		15	28	28	—	36	35	1	64
<b>Rima San Giuseppe .....</b>	<b>3 581</b>	<b>69</b>	<b>195</b>	<b>185</b>	<b>10</b>	<b>59</b>	<b>46</b>	<b>13</b>	<b>244</b>
Rima .....		32	76	69	7	12	6	6	81
San Giuseppe .....		37	119	116	3	47	40	7	163
<b>Rimasco .....</b>	<b>2 402</b>	<b>101</b>	<b>354</b>	<b>347</b>	<b>7</b>	<b>33</b>	<b>18</b>	<b>20</b>	<b>385</b>
Rimasco .....		51	186	182	4	17	9	8	199
Ferrate .....		50	168	165	3	21	9	12	186
<b>Rimella .....</b>	<b>2 671</b>	<b>239</b>	<b>752</b>	<b>750</b>	<b>2</b>	<b>150</b>	<b>82</b>	<b>68</b>	<b>900</b>
Rimella .....		10	36	36	—	5	4	1	41
Prati .....		26	84	84	—	9	8	1	93
Villa Superiore .....		22	70	70	—	10	9	1	80
Sella .....		17	70	70	—	9	7	2	79
San Gottardo .....		50	129	129	—	42	17	25	171
Villa Inferiore .....		23	52	52	—	22	11	11	74
Grondo .....		25	89	89	—	9	1	8	98
Pianello .....		22	69	69	—	20	11	9	89
Roncaccio Superiore ...		6	16	15	1	3	2	1	18
Roncaccio Inferiore ...		4	14	14	—	1	1	—	15
Riva .....		4	11	10	1	2	—	2	12
Sant'Antonio .....		5	20	20	—	1	1	—	21
Ebe .....		7	29	29	—	7	3	4	36
Sant'Anna .....		18	63	63	—	10	7	3	73
<b>Riva Valdobbia .....</b>	<b>6 212</b>	<b>191</b>	<b>549</b>	<b>535</b>	<b>14</b>	<b>159</b>	<b>83</b>	<b>76</b>	<b>694</b>
Riva Valdobbia .....		101	282	273	9	75	27	48	348
Boccorio .....		25	75	72	3	25	11	14	97

Segue : TAVOLA I.

Varallo (Circondario).

COMUNI e Frazioni di censimento	Superficie del territorio comunale Ettari	Famiglie e Con- vivenze	Popolazione presente (di fatto)			Popolazione temporaneamente assente			Popola- zione residente (legale)
			in complesso	con dimora		in com- plesso	che si trovava		
				abituale	occasio- nale		in altri Comuni del Regno	al- l'estero	
<b>Segue: Riva Valdobbia</b>									
Casa Sotto .....		65	192	190	2	59	45	14	249
<b>Rocca Pietra .....</b>	<b>1 081</b>	<b>212</b>	<b>737</b>	<b>725</b>	<b>12</b>	<b>76</b>	<b>35</b>	<b>41</b>	<b>801</b>
Rocca Pietra .....		149	501	490	11	40	22	18	530
Cavaglia Sterna.....		22	82	81	1	18	8	10	99
Crosa .....		23	96	96	—	11	—	11	107
Cilimo .....		18	58	58	—	7	5	2	65
<b>Rossa .....</b>	<b>1 193</b>	<b>135</b>	<b>412</b>	<b>410</b>	<b>2</b>	<b>87</b>	<b>38</b>	<b>49</b>	<b>497</b>
Rossa .....		44	134	132	2	22	13	9	154
Fontane .....		15	37	37	—	6	2	4	43
Ca' dei Bianchi.....		9	17	17	—	1	1	—	18
Salerio .....		9	36	36	—	2	1	1	38
Rainerio .....		9	32	32	—	2	—	2	34
Piana .....		12	28	28	—	9	3	6	37
Ca' de' Secchi.....		4	13	13	—	3	—	3	16
Folecchio .....		11	30	30	—	18	13	5	48
Cerva .....		22	85	85	—	24	5	19	109
<b>Sabbia.....</b>	<b>1 367</b>	<b>170</b>	<b>502</b>	<b>496</b>	<b>6</b>	<b>138</b>	<b>85</b>	<b>53</b>	<b>634</b>
Sabbia .....		84	205	202	3	89	57	32	291
Montata .....		28	101	100	1	17	6	11	117
Piana .....		27	97	95	2	10	5	5	105
Massera .....		17	52	52	—	11	11	—	63
Molindelina .....		14	47	47	—	11	6	5	58
<b>Scopa .....</b>	<b>1 943</b>	<b>185</b>	<b>525</b>	<b>520</b>	<b>5</b>	<b>92</b>	<b>41</b>	<b>51</b>	<b>612</b>
Scopa .....		41	132	132	—	31	16	15	163
Salterana .....		46	143	139	4	14	7	7	153
Ramello .....		24	68	67	1	8	3	5	75
Muro .....		34	86	86	—	16	9	7	102
Scopetta .....		40	96	96	—	23	6	17	119
<b>Scopello .....</b>	<b>2 193</b>	<b>169</b>	<b>525</b>	<b>523</b>	<b>2</b>	<b>111</b>	<b>54</b>	<b>57</b>	<b>634</b>
Scopello .....		70	185	183	2	60	28	32	243
Rua .....		41	114	114	—	31	16	15	145
Casa Pareti .....		10	35	35	—	1	1	—	36
Chioso .....		28	95	95	—	10	2	8	105
Frasso .....		16	71	71	—	9	7	2	80
Mossoi .....		4	25	25	—	—	—	—	25
<b>Valduggia .....</b>	<b>3 112</b>	<b>726</b>	<b>2 456</b>	<b>2 444</b>	<b>12</b>	<b>213</b>	<b>150</b>	<b>63</b>	<b>2 657</b>
Valduggia .....		199	659	654	5	52	41	11	706
Castagnola .....		140	420	420	—	71	45	26	491
Colma .....		61	216	216	—	20	8	12	236

Segue : TAVOLA I.

Varallo-Vercelli (Circondario).

COMUNI e Frazioni di censimento	Superficie del territorio comunale Ettari	Famiglie e Con- vivenze	Popolazione presente (di fatto)			Popolazione temporaneamente assente			Popola- zione residente (legale)
			in complesso	con dimora		in com- plesso	che si trovava		
				abituale	occasio- nale		in altri Comuni del Regno	al- l'estero	
<i>Segue : Valduggia</i>									
Invozio .....		98	363	363	—	24	19	5	387
Rastiglione .....		77	287	287	—	11	6	5	298
Zuccaro .....		67	221	219	2	19	17	2	238
Valpiana .....		39	155	155	—	8	8	—	163
Arlezze .....		45	135	130	5	8	6	2	138
<b>Valmaggia .....</b>	<b>357</b>	<b>83</b>	<b>300</b>	<b>285</b>	<b>15</b>	<b>46</b>	<b>21</b>	<b>25</b>	<b>331</b>
<b>Varallo .....</b>	<b>1 130</b>	<b>1 257</b>	<b>4 386</b>	<b>4 061</b>	<b>325</b>	<b>270</b>	<b>187</b>	<b>83</b>	<b>4 331</b>
Varallo .....		726	2 451	2 266	185	187	131	56	2 453
Varallo Vecchio .....		231	1 023	918	105	31	23	8	949
Arboerio .....		70	230	230	—	11	6	5	241
Verzimo .....		50	184	179	5	17	6	11	196
Mantegna .....		150	498	468	30	24	21	3	492
<b>Vocca .....</b>	<b>2 048</b>	<b>93</b>	<b>290</b>	<b>269</b>	<b>21</b>	<b>36</b>	<b>19</b>	<b>17</b>	<b>305</b>
Vocca .....		28	90	88	2	5	2	3	93
Chiesa .....		9	30	29	1	7	7	—	36
Bettola .....		13	41	39	2	10	6	4	49
Isola .....		21	57	42	15	4	—	4	46
Mogliani .....		6	26	25	1	1	1	—	26
Fossati .....		7	21	21	—	7	2	5	28
Sassiglioni .....		9	25	25	—	2	1	1	27
<b>Circondario di Varallo ...</b>	<b>77 327</b>	<b>9 944</b>	<b>32 121</b>	<b>31 326</b>	<b>795</b>	<b>4 759</b>	<b>2 468</b>	<b>2 291</b>	<b>36 085</b>

CIRCONDARIO DI VERCELLI.

Albano Vercellese .....	1 353	251	820	804	16	39	36	3	843
Alice Castello .....	2 469	546	2 138	2 134	4	150	34	116	2 284
Arborio .....	2 504	464	1 634	1 607	27	52	34	18	1 659
Asigliano .....	2 618	889	2 881	2 876	5	129	96	33	3 005
Balocco .....	2 380	259	986	944	42	29	29	—	973
Balocco .....		85	300	292	8	8	8	—	300
Bastia .....		94	382	367	15	15	15	—	382
Lista .....		80	304	285	19	6	6	—	291
<b>Bianzè .....</b>	<b>4 165</b>	<b>843</b>	<b>2 948</b>	<b>2 916</b>	<b>32</b>	<b>87</b>	<b>67</b>	<b>20</b>	<b>3 003</b>
Bianzè .....		716	2 406	2 375	31	79	60	19	2 454
Carpenetto .....		127	542	541	1	8	7	1	549
<b>Borgo d' Ale .....</b>	<b>3 918</b>	<b>951</b>	<b>3 434</b>	<b>3 433</b>	<b>1</b>	<b>63</b>	<b>37</b>	<b>26</b>	<b>3 496</b>
<b>Buronzo .....</b>	<b>2 544</b>	<b>431</b>	<b>1 615</b>	<b>1 614</b>	<b>1</b>	<b>44</b>	<b>40</b>	<b>4</b>	<b>1 658</b>

Segue : TAVOLA I.

Vercelli (Circondario).

COMUNI e Frazioni di censimento	Superficie del territorio comunale Ettari	Famiglie e Con- vivenze	Popolazione presente (di fatto)			Popolazione temporaneamente assente			Popola- zione residente (legale)
			in complesso	con dimora		in com- plesso	che si trovava		
				abituale	occasio- nale		in altri Comuni del Regno	al- l'estero	
Caresana .....	2 499	841	2 978	2 976	2	106	50	56	3 082
Caresanablot.....	1 088	113	521	521	—	—	—	—	521
Carisio .....	3 085	435	1 631	1 616	15	20	20	—	1 636
Casanova Elvo .....	1 625	259	896	892	4	18	18	—	910
Cascine San Giacomo ...	949	200	761	761	—	14	3	11	775
Cigliano .....	2 472	1 209	4 793	4 734	59	279	161	118	5 013
Cigliano .....		1 061	3 956	3 903	53	269	157	112	4 172
Ronchi .....		148	837	831	6	10	4	6	841
Collobiano .....	825	91	353	342	11	7	7	—	349
Costanzana.....	2 070	567	2 109	2 107	2	31	31	—	2 138
Costanzana .....		461	1 707	1 706	1	28	28	—	1 734
Saletta .....		39	146	145	1	—	—	—	145
Torrione .....		50	198	198	—	3	3	—	201
Cascina Salera.....		17	58	58	—	—	—	—	58
Crescentino.....	4 863	1 564	5 769	5 719	50	210	161	49	5 929
Crescentino .....		706	2 329	2 293	36	131	100	31	2 424
Mezzi .....		24	99	99	—	—	—	—	99
Santa Maria .....		73	296	296	—	11	9	2	307
San Silvestro .....		150	621	616	5	18	18	—	634
San Gennario .....		204	679	674	5	22	16	6	696
San Grisante .....		135	537	535	2	6	6	—	541
Monte .....		39	186	186	—	6	5	1	192
Campagna .....		116	481	481	—	10	5	5	491
Galli .....		100	426	424	2	6	2	4	430
Cerrone .....		17	115	115	—	—	—	—	115
Crova .....	1 385	377	1 289	1 283	6	33	33	—	1 316
Crova .....		316	1 062	1 056	6	27	27	—	1 083
Viancino .....		61	227	227	—	6	6	—	233
Desana.....	1 660	566	1 898	1 895	3	22	13	9	1 917
Fontanetto da Po.....	2 115	692	2 384	2 358	26	92	75	17	2 450
Formigliana.....	922	204	651	647	4	9	9	—	656
Gattinara .....	3 420	1 395	4 847	4 744	103	260	138	122	5 004

Segue : TAVOLA I.

Vercelli (Circondario).

COMUNI e Frazioni di censimento	Superficie del territorio comunale Ettari	Famiglie e Con- vivenze	Popolazione presente (di fatto)			Popolazione temporaneamente assente			Popola- zione residente (legale)
			in complesso	con dimora		in com- plesso	che si trovava		
				abituale	occasio- nale		in altri Comuni del Regno	al- l'estero	
Ghislarengo .....	1 263	261	950	946	4	33	27	6	979
Giffenga .....	286	35	183	181	2	6	6	—	187
Greggio .....	1 182	194	730	722	8	24	11	13	746
Lamporo.....	978	316	1 080	1 066	14	42	34	8	1 108
Lenta .....	2 025	305	1 087	1 079	8	26	19	7	1 105
Lignana .....	2 206	374	1 481	1 468	13	21	21	—	1 489
Lignana .....		241	918	910	8	16	16	—	926
Casalrosso .....		59	251	251	—	3	3	—	254
Venaria .....		74	312	307	5	2	2	—	309
Livorno Piemonte.....	5 813	1 324	4 315	4 273	42	153	144	9	4 426
Livorno Piemonte .....		1 007	3 077	3 037	40	110	103	7	3 147
Garavoglie .....		42	182	181	1	3	3	—	184
Gerbidi .....		64	235	234	1	8	7	1	242
San Giacomo .....		60	210	210	—	3	3	—	213
Colombara .....		86	353	353	—	25	24	1	378
Castell'Apertole .....		65	258	258	—	4	4	—	232
Lozzolo .....	749	224	903	897	6	35	17	18	932
Moncrivello.....	2 101	584	2 378	2 372	6	251	111	140	2 623
Motta de' Conti .....	1 023	490	1 834	1 832	2	37	30	7	1 869
Motta de' Conti.....		455	1 700	1 698	2	34	30	4	1 732
Mantie .....		35	134	134	—	3	—	3	137
Olcenengo .....	1 706	434	1 482	1 481	1	19	19	—	1 500
Oldenico .....	521	165	677	677	—	3	3	—	680
Palazzolo Vercellese .....	1 384	676	2 244	2 238	6	133	98	35	2 371
Pertengo.....	803	281	931	928	3	77	61	16	1 005
Pezzana.....	1 732	720	2 809	2 809	—	71	54	17	2 880
Prarolo .....	1 171	345	1 403	1 403	—	9	8	1	1 412
Quinto Vercellese .....	1 219	191	691	682	9	9	7	2	691
Rive .....	907	333	1 248	1 237	11	25	21	4	1 262
Roasenda .....	2 897	247	979	961	18	49	31	18	1 010



Segue: TAVOLA I.

Vercelli (Circondario).

COMUNI e Frazioni di censimento	Superficie del territorio comunale Ettari	Famiglie e Con- vivenze	Popolazione presente (di fatto)			Popolazione temporaneamente assente			Popola- zione residente (legale)
			in complesso	con dimora		in com- plesso	che si trovava		
				abituale	occasio- nale		in altri Comuni del Regno	al- l'estero	
<b>Roasio</b> .....	<b>2 284</b>	<b>599</b>	<b>2 412</b>	<b>2 399</b>	<b>13</b>	<b>274</b>	<b>61</b>	<b>213</b>	<b>2 678</b>
San Maurizio .....		230	901	901	—	75	22	53	976
Santa Maria .....		148	637	637	—	43	17	26	680
San Giorgio .....		97	351	342	9	51	14	37	393
Sant'Eusebio .....		124	523	519	4	105	8	97	624
<b>Ronsecco</b> .....	<b>2 476</b>	<b>495</b>	<b>1 873</b>	<b>1 862</b>	<b>11</b>	<b>41</b>	<b>40</b>	<b>1</b>	<b>1 908</b>
Ronsecco .....		434	1 627	1 617	10	33	32	1	1 650
Lachelle .....		61	246	245	1	8	8	—	253
<b>Salasco</b> .....	<b>1 240</b>	<b>192</b>	<b>692</b>	<b>688</b>	<b>4</b>	<b>27</b>	<b>26</b>	<b>1</b>	<b>715</b>
Salasco .....		150	522	518	4	17	17	—	535
Selve .....		42	170	170	—	10	9	1	180
<b>Sali Vercellese</b> .....	<b>902</b>	<b>175</b>	<b>641</b>	<b>641</b>	<b>—</b>	<b>—</b>	<b>—</b>	<b>—</b>	<b>641</b>
<b>Saluggia</b> .....	<b>3 126</b>	<b>1 081</b>	<b>3 804</b>	<b>3 766</b>	<b>38</b>	<b>112</b>	<b>89</b>	<b>23</b>	<b>3 878</b>
Saluggia .....		749	2 623	2 590	33	80	65	15	2 670
Sant'Antonino .....		332	1 181	1 176	5	32	24	8	1 208
<b>San Germano Vercellese</b> ..	<b>3 023</b>	<b>1 019</b>	<b>3 253</b>	<b>3 232</b>	<b>21</b>	<b>67</b>	<b>53</b>	<b>14</b>	<b>3 299</b>
<b>Santhià</b> .....	<b>5 241</b>	<b>1 629</b>	<b>5 755</b>	<b>5 613</b>	<b>142</b>	<b>104</b>	<b>75</b>	<b>29</b>	<b>5 717</b>
Santhià .....		1 533	5 356	5 215	141	101	72	29	5 316
Vettignè .....		96	399	398	1	3	3	—	401
<b>Stroppiana</b> .....	<b>1 791</b>	<b>666</b>	<b>2 552</b>	<b>2 542</b>	<b>10</b>	<b>128</b>	<b>81</b>	<b>47</b>	<b>2 670</b>
<b>Tricerro</b> .....	<b>1 284</b>	<b>520</b>	<b>1 718</b>	<b>1 713</b>	<b>5</b>	<b>46</b>	<b>45</b>	<b>1</b>	<b>1 759</b>
<b>Trino</b> .....	<b>7 198</b>	<b>3 174</b>	<b>10 915</b>	<b>10 786</b>	<b>129</b>	<b>471</b>	<b>422</b>	<b>49</b>	<b>11 257</b>
Trino .....		2 657	8 928	8 810	118	410	376	34	9 220
Robella .....		242	932	925	7	33	21	12	958
Grangie di Lucedio .....		275	1 055	1 051	4	28	25	3	1 079
<b>Tronzano Vercellese</b> .....	<b>4 480</b>	<b>1 084</b>	<b>3 893</b>	<b>3 866</b>	<b>27</b>	<b>57</b>	<b>46</b>	<b>11</b>	<b>3 923</b>
Tronzano Vercellese .....		910	3 209	3 185	24	51	40	11	3 236
Salomino .....		117	430	428	2	5	5	—	433
Molinetto .....		57	254	253	1	1	1	—	254
<b>Vercelli</b> .....	<b>8 008</b>	<b>9 268</b>	<b>32 769</b>	<b>31 505</b>	<b>1 264</b>	<b>654</b>	<b>582</b>	<b>72</b>	<b>32 159</b>
<b>Villa del Bosco</b> .....	<b>391</b>	<b>154</b>	<b>561</b>	<b>556</b>	<b>5</b>	<b>140</b>	<b>21</b>	<b>119</b>	<b>696</b>
Villa del Bosco .....		83	299	295	4	63	12	51	358
Ferracane .....		47	164	164	—	48	6	42	212
Orbello .....		24	98	97	1	29	3	26	126

Segue : TAVOLA I.

Vercelli-Aosta (Circondario).

COMUNI e Frazioni di censimento	Superficie del territorio comunale Ettari	Famiglie e Con- vivenze	Popolazione presente (di fatto)			Popolazione temporaneamente assente			Popola- zione residente (legale)
			in complesso	con dimora		in com- plesso	che si trovava		
				abituale	occasio- nale		in altri Comuni del Regno	al- l'estero	
Villarboit .....	2 566	233	974	961	13	21	19	2	982
Villarboit .....		189	762	757	5	16	14	2	773
San Marco .....		21	128	121	7	—	—	—	121
Busonengo .....		23	84	83	1	5	5	—	88
<b>Circondario di Vercelli...</b>	<b>124 905</b>	<b>40 935</b>	<b>146 553</b>	<b>144 305</b>	<b>2 248</b>	<b>4 859</b>	<b>3 374</b>	<b>1 485</b>	<b>149 164</b>
<b>Provincia di Novara .....</b>	<b>660 267</b>	<b>196 371</b>	<b>724 855</b>	<b>710 353</b>	<b>14 502</b>	<b>52 416</b>	<b>28 467</b>	<b>23 949</b>	<b>762 769</b>

Provincia di Torino.

CIRCONDARIO DI AOSTA.

Allein' .....	802	131	529	519	10	39	18	21	558
<b>Antey-Saint-André .....</b>	<b>1 177</b>	<b>215</b>	<b>838</b>	<b>838</b>	—	<b>145</b>	<b>50</b>	<b>95</b>	<b>983</b>
Antey-Saint-André .....		70	274	274	—	36	15	21	310
Fiernaz .....		49	191	191	—	41	19	22	232
Cérian .....		58	229	229	—	49	11	38	278
Chaillin .....		38	144	144	—	19	5	14	163
<b>Aosta .....</b>	<b>2 141</b>	<b>2 725</b>	<b>10 015</b>	<b>9 094</b>	<b>921</b>	<b>460</b>	<b>357</b>	<b>103</b>	<b>9 554</b>
Aosta .....		2 317	8 420	7 538	882	425	340	85	7 963
Porossan .....		131	516	481	35	7	1	6	488
Saint-Martin de Corléans.		42	170	168	2	—	—	—	168
ArpUILLES .....		66	252	252	—	—	—	—	252
Excenex .....		54	218	218	—	10	5	5	228
Signayes .....		115	439	437	2	18	11	7	455
<b>Arnaz .....</b>	<b>2 876</b>	<b>376</b>	<b>1 538</b>	<b>1 522</b>	<b>16</b>	<b>148</b>	<b>35</b>	<b>113</b>	<b>1 670</b>
Arnaz .....		124	452	449	3	54	11	43	503
Barme .....		147	617	606	11	69	21	48	675
Traversa .....		67	294	293	1	19	2	17	312
Échallod .....		38	175	174	1	6	1	5	180
<b>Arvier .....</b>	<b>3 335</b>	<b>250</b>	<b>785</b>	<b>759</b>	<b>26</b>	<b>125</b>	<b>33</b>	<b>92</b>	<b>884</b>
<b>Avise .....</b>	<b>5 267</b>	<b>124</b>	<b>492</b>	<b>479</b>	<b>13</b>	<b>21</b>	<b>16</b>	<b>5</b>	<b>500</b>
Avise .....		79	303	301	2	18	13	5	319
Ruinaz .....		45	189	178	11	3	3	—	181
<b>Ayas .....</b>	<b>12 958</b>	<b>377</b>	<b>1 299</b>	<b>1 281</b>	<b>18</b>	<b>253</b>	<b>179</b>	<b>74</b>	<b>1 534</b>
Antagnod .....		223	726	714	12	121	76	45	835
Champolue .....		154	573	567	6	132	103	29	699

Segue : TAVOLA I.

Aosta (Circondario).

COMUNI o Frazioni di censimento	Superficie del territorio comunale Ettari	Famiglie e Con- vivenze	Popolazione presente (di fatto)			Popolazione temporaneamente assente			Popola- zione residente (legale)
			in complesso	con dimora		in com- plesso	che si trovava		
				abituale	occasio- nale		in altri Comuni del Regno	al- l'estero	
<b>Aymavilles</b> .....	<b>5 341</b>	<b>384</b>	<b>1 396</b>	<b>1 366</b>	<b>30</b>	<b>220</b>	<b>45</b>	<b>175</b>	<b>1 586</b>
Aymavilles .....		112	431	426	5	78	20	58	504
Fournier .....		101	345	339	6	60	13	47	399
Vercellod .....		29	107	107	—	4	1	3	111
Ozein .....		51	208	208	—	26	2	24	234
Pontdel .....		31	109	109	—	20	3	17	129
Turlin .....		3	10	10	—	1	—	1	11
Vieyes .....		57	186	167	19	31	6	25	198
<b>Bard</b> .....	<b>302</b>	<b>71</b>	<b>290</b>	<b>269</b>	<b>21</b>	<b>13</b>	<b>9</b>	<b>4</b>	<b>282</b>
Bard .....		44	194	186	8	8	4	4	194
Jacquemet .....		27	96	83	13	5	5	—	88
<b>Bionaz</b> .....	<b>14 282</b>	<b>67</b>	<b>291</b>	<b>291</b>	<b>—</b>	<b>21</b>	<b>17</b>	<b>4</b>	<b>312</b>
Bionaz .....		17	68	68	—	8	6	2	76
Puillayes .....		6	41	41	—	—	—	—	41
La Selva .....		32	143	143	—	9	7	2	152
Chentre .....		12	39	39	—	4	4	—	43
<b>Brissogne</b> .....	<b>2 548</b>	<b>165</b>	<b>687</b>	<b>667</b>	<b>20</b>	<b>40</b>	<b>25</b>	<b>15</b>	<b>707</b>
Brissogne .....		14	65	65	—	7	1	6	72
Gran Brissogne .....		53	218	214	4	13	9	4	227
Pallud .....		15	70	66	4	1	1	—	67
Moulin .....		38	146	141	5	18	13	5	159
Neyran .....		45	188	181	7	1	1	—	182
<b>Brusson</b> .....	<b>5 534</b>	<b>440</b>	<b>1 477</b>	<b>1 447</b>	<b>30</b>	<b>256</b>	<b>201</b>	<b>55</b>	<b>1 703</b>
Brusson .....		222	711	694	17	133	92	41	827
Fenilia .....		111	421	412	9	74	69	5	486
Arcesa .....		47	156	154	2	18	16	2	172
Extrepiera .....		60	189	187	2	31	24	7	218
<b>Challant-Saint-Anselme</b> ..	<b>2 784</b>	<b>293</b>	<b>1 146</b>	<b>1 124</b>	<b>22</b>	<b>200</b>	<b>139</b>	<b>61</b>	<b>1 324</b>
Quincod .....		103	414	399	15	56	40	16	455
Allesa .....		70	276	274	2	70	54	16	344
Tilly .....		74	290	285	5	41	32	9	326
Orbeilla .....		46	166	166	—	33	13	20	199
<b>Challant-Saint-Victor</b> ....	<b>2 527</b>	<b>218</b>	<b>887</b>	<b>875</b>	<b>12</b>	<b>92</b>	<b>48</b>	<b>44</b>	<b>967</b>
Villa .....		135	519	510	9	48	22	26	558
Targnod .....		31	138	138	—	28	17	11	166
Viran .....		45	193	190	3	13	8	5	203
Ollion .....		7	37	37	—	3	1	2	40

Segue: TAVOLA I.

Aosta (Circondario).

COMUNI e Frazioni di censimento	Superficie del territorio comunale Ettari	Famiglie e Con- vivenze	Popolazione presente (di fatto)			Popolazione temporaneamente assente			Popola- zione residente (legale)
			in complesso	con dimora		in com- plesso	che si trovava		
				abituale	occasio- nale		in altri Comuni del Regno	al- l'estero	
<b>Chambave</b> .....	<b>2 138</b>	<b>249</b>	<b>855</b>	<b>839</b>	<b>16</b>	<b>91</b>	<b>52</b>	<b>39</b>	<b>930</b>
Chambave .....		115	371	364	7	38	18	20	402
Margner .....		38	134	134	—	31	16	15	165
Arlier .....		67	223	223	3	14	14	—	237
Septumian .....		29	124	118	6	8	4	4	126
<b>Chamois</b> .....	<b>1 449</b>	<b>76</b>	<b>229</b>	<b>228</b>	<b>1</b>	<b>51</b>	<b>9</b>	<b>42</b>	<b>279</b>
Chamois .....		26	79	78	1	13	6	7	91
La-Ville .....		15	39	39	—	11	2	9	50
Suis .....		15	50	50	—	14	1	13	64
Crépin .....		20	61	61	—	13	—	13	74
<b>Champdepraz</b> .....	<b>4 849</b>	<b>192</b>	<b>771</b>	<b>729</b>	<b>42</b>	<b>103</b>	<b>59</b>	<b>44</b>	<b>832</b>
Champdepraz .....		143	563	537	26	88	46	42	625
Montagna .....		16	65	55	10	4	3	1	59
Chevrère .....		20	82	79	3	6	5	1	85
Gettà .....		13	61	58	3	5	5	—	63
<b>Champorcher</b> .....	<b>6 846</b>	<b>232</b>	<b>857</b>	<b>847</b>	<b>10</b>	<b>151</b>	<b>110</b>	<b>41</b>	<b>998</b>
Château .....		28	91	90	1	19	13	6	109
Chardoney .....		34	128	128	—	28	26	2	156
Mont-Blanc .....		24	85	85	—	28	24	4	113
Arbussey .....		11	54	54	—	4	4	—	58
Mellier .....		69	263	261	2	42	25	17	303
Outrelévé .....		10	32	32	—	1	1	—	33
Salleret .....		20	89	83	6	9	7	2	92
Grand-Rosier .....		36	115	114	1	20	10	10	134
<b>Charvensod</b> .....	<b>2 595</b>	<b>149</b>	<b>617</b>	<b>617</b>	<b>—</b>	<b>1</b>	<b>1</b>	<b>—</b>	<b>618</b>
<b>Châtillon</b> .....	<b>3 977</b>	<b>901</b>	<b>3 389</b>	<b>2 689</b>	<b>700</b>	<b>238</b>	<b>118</b>	<b>120</b>	<b>2 927</b>
Châtillon .....		475	1 811	1 332	479	107	68	39	1 439
Breilx .....		49	166	87	79	9	8	1	96
Ussel .....		84	290	257	33	39	14	25	296
Breton .....		11	46	43	3	2	—	2	45
Nissod .....		90	334	326	8	38	8	30	364
Merlin .....		130	478	417	61	19	6	13	436
Promiod .....		36	148	141	7	7	—	7	148
La-Val .....		26	116	86	30	17	14	3	103
<b>Cogne</b> .....	<b>21 284</b>	<b>376</b>	<b>1 625</b>	<b>1 469</b>	<b>156</b>	<b>88</b>	<b>44</b>	<b>44</b>	<b>1 557</b>
Cogne .....		137	575	545	30	41	21	20	586
Cretaz .....		39	164	129	35	3	1	2	132
Épinel .....		85	391	302	89	11	6	5	313

Segue: TAVOLA I.

Aosta (Circondario).

COMUNI e Frazioni di censimento	Superficie del territorio comunale Ettari	Famiglie e Con- vivenze	Popolazione presente (di fatto)			Popolazione temporaneamente assente			Popola- zione residente (legale)
			in complesso	con dimora		in com- plesso	che si trovava		
				abituale	occasio- nale		in altri Comuni del Regno	al- l'estero	
<b>Segue: Cogne</b>									
Gimillan .....		50	228	228	—	14	6	8	242
Molina .....		17	78	76	2	13	10	3	89
Champlong .....		35	124	124	—	2	—	2	126
Valmontey .....		13	65	65	—	4	—	4	69
<b>Courmayeur</b> .....	<b>20 965</b>	<b>320</b>	<b>1 078</b>	<b>1 031</b>	<b>47</b>	<b>65</b>	<b>42</b>	<b>23</b>	<b>1 096</b>
Courmayeur .....		163	551	513	38	37	24	13	550
Dolonne .....		89	311	310	1	15	12	3	325
La-Saxe .....		34	108	102	6	3	3	—	105
Entrèves .....		34	108	106	2	10	3	7	116
<b>Donnaz</b> .....	<b>3 467</b>	<b>544</b>	<b>2 303</b>	<b>2 299</b>	<b>4</b>	<b>180</b>	<b>93</b>	<b>87</b>	<b>2 479</b>
Donnaz .....		180	624	622	2	62	32	30	684
Rovarey .....		194	800	800	—	64	31	33	864
Outrefer .....		17	86	86	—	5	3	2	91
Gran Vert.....		153	793	791	2	49	27	22	840
<b>Doues</b> .....	<b>1 648</b>	<b>143</b>	<b>583</b>	<b>553</b>	<b>30</b>	<b>35</b>	<b>22</b>	<b>13</b>	<b>588</b>
Doues .....		68	251	239	12	16	13	3	255
Dialey .....		32	164	153	11	5	4	1	158
Torrent .....		43	168	161	7	14	5	9	175
<b>Émarèse</b> .....	<b>1 005</b>	<b>116</b>	<b>431</b>	<b>423</b>	<b>8</b>	<b>126</b>	<b>110</b>	<b>16</b>	<b>549</b>
Émarèse .....		18	92	91	1	14	9	5	105
Érésa .....		56	204	204	—	27	21	6	231
Chassan .....		8	34	33	1	13	9	4	46
Sommarèse .....		34	101	95	6	72	71	1	167
<b>Etroubles</b> .....	<b>3 913</b>	<b>162</b>	<b>636</b>	<b>627</b>	<b>9</b>	<b>141</b>	<b>18</b>	<b>123</b>	<b>768</b>
<b>Fénis</b> .....	<b>6 829</b>	<b>369</b>	<b>1 496</b>	<b>1 492</b>	<b>4</b>	<b>157</b>	<b>41</b>	<b>116</b>	<b>1 649</b>
Misérègne .....		130	505	502	3	42	13	29	544
Molina .....		132	556	556	—	42	6	36	598
Chez-Sapin .....		107	435	434	1	73	22	51	507
<b>Fontainemore</b> .....	<b>3 158</b>	<b>342</b>	<b>1 129</b>	<b>1 104</b>	<b>25</b>	<b>152</b>	<b>79</b>	<b>73</b>	<b>1 256</b>
<b>Gignod</b> .....	<b>2 600</b>	<b>274</b>	<b>1 073</b>	<b>1 068</b>	<b>5</b>	<b>4</b>	<b>3</b>	<b>1</b>	<b>1 072</b>
Gignod.....		116	438	437	1	3	3	—	440
Bas-Gignod .....		49	204	202	2	—	—	—	202
Planet .....		64	254	253	1	—	—	—	253
Buthier .....		45	177	176	1	1	—	1	177
<b>Gressan</b> .....	<b>2 545</b>	<b>245</b>	<b>1 008</b>	<b>916</b>	<b>92</b>	<b>41</b>	<b>32</b>	<b>9</b>	<b>957</b>

Segue : TAVOLA I.

Aosta (Circondario).

COMUNI e Frazioni di censimento	Superficie del territorio comunale Ettari	Famiglie e Con- vivenze	Popolazione presente (di fatto)			Popolazione temporaneamente assente			Popola- zione residente (legale)
			in complesso	con dimora		in com- plesso	che si trovava		
				abituale	occasio- nale		in altri Comuni del Regno	al- l'estero	
<b>Gressoney-la-Trinité</b> . . . . .	<b>6 596</b>	<b>76</b>	<b>424</b>	<b>118</b>	<b>303</b>	<b>40</b>	<b>30</b>	<b>10</b>	<b>158</b>
Gressoney-la-Trinité . . . . .		51	347	52	293	28	21	7	80
Orsia . . . . .		17	52	48	4	8	5	3	56
Pschafal . . . . .		8	25	18	7	4	4	—	22
<b>Gressoney-Saint-Jean</b> . . . . .	<b>6 957</b>	<b>275</b>	<b>846</b>	<b>800</b>	<b>46</b>	<b>210</b>	<b>113</b>	<b>97</b>	<b>1 010</b>
Gressoney-Saint-Jean . . . . .		158	479	455	24	80	46	34	535
Champsil . . . . .		53	186	165	21	63	29	34	228
Castell . . . . .		64	181	180	1	67	38	29	247
<b>Hône</b> . . . . .	<b>1 253</b>	<b>243</b>	<b>892</b>	<b>891</b>	<b>1</b>	<b>47</b>	<b>31</b>	<b>16</b>	<b>938</b>
<b>Introd</b> . . . . .	<b>1 969</b>	<b>184</b>	<b>745</b>	<b>744</b>	<b>1</b>	<b>5</b>	<b>4</b>	<b>1</b>	<b>749</b>
Introd . . . . .		47	193	193	—	1	1	—	194
Ville di Sopra . . . . .		55	231	230	1	3	2	1	233
Ville di Sotto . . . . .		28	116	116	—	1	1	—	117
Combes . . . . .		18	75	75	—	—	—	—	75
Tache . . . . .		11	39	39	—	—	—	—	39
Buillet . . . . .		14	48	48	—	—	—	—	48
Chevrère . . . . .		11	43	43	—	—	—	—	43
<b>Issime</b> . . . . .	<b>6 751</b>	<b>396</b>	<b>1 384</b>	<b>1 325</b>	<b>59</b>	<b>247</b>	<b>174</b>	<b>73</b>	<b>1 572</b>
Issime . . . . .		179	586	544	42	186	154	32	730
Gaby . . . . .		217	798	781	17	61	20	41	842
<b>Issogne</b> . . . . .	<b>2 377</b>	<b>269</b>	<b>1 040</b>	<b>1 035</b>	<b>5</b>	<b>89</b>	<b>56</b>	<b>33</b>	<b>1 124</b>
Issogne . . . . .		198	767	766	1	60	42	18	823
Rivière . . . . .		60	222	220	2	21	6	15	241
Vesey . . . . .		11	51	49	2	8	8	—	57
<b>Jovençon</b> . . . . .	<b>699</b>	<b>99</b>	<b>368</b>	<b>367</b>	<b>1</b>	<b>34</b>	<b>11</b>	<b>23</b>	<b>401</b>
<b>La-Magdeleine</b> . . . . .	<b>890</b>	<b>60</b>	<b>176</b>	<b>176</b>	<b>—</b>	<b>112</b>	<b>61</b>	<b>51</b>	<b>288</b>
<b>La-Salle</b> . . . . .	<b>8 365</b>	<b>465</b>	<b>1 723</b>	<b>1 694</b>	<b>29</b>	<b>204</b>	<b>81</b>	<b>123</b>	<b>1 898</b>
La-Salle . . . . .		96	314	312	2	34	15	19	346
Le-Pont . . . . .		23	89	85	4	18	11	7	103
Chabodey . . . . .		23	93	92	1	11	7	4	103
Croix-des-Près . . . . .		17	56	56	—	16	8	8	72
Chatelair . . . . .		24	98	96	2	8	3	5	104
Villaresson . . . . .		14	63	59	4	11	3	8	70
Remondey . . . . .		9	40	40	—	5	1	4	45
Grassey . . . . .		8	26	25	1	3	1	2	28
Cherevel . . . . .		20	95	93	2	10	6	4	103

Segue : TAVOLA I.

Aosta (Circondario).

COMUNI e Frazioni di censimento	Superficie del territorio comunale Ettari	Famiglie e Con- vivenze	Popolazione presente (di fatto)			Popolazione temporaneamente assente			Popola- zione residente (legale)
			in complesso	con dimora		in com- plesso	che si trovava		
				abituale	occasio- nale		in altri Comuni del Regno	al- l'estero	
<b>Segue : La-Salle</b>									
Morge .....		21	87	85	2	7	2	5	92
Challancin .....		25	89	88	1	14	6	8	102
Albetey .....		11	47	46	1	2	1	1	48
Cótin .....		5	12	12	—	2	—	2	14
Lecours .....		10	56	55	1	1	—	1	56
Charvaz .....		18	55	55	—	13	2	11	68
Écharlod .....		40	146	146	—	21	7	14	167
Villair .....		22	84	79	5	7	1	6	86
Villaret .....		31	103	103	—	5	2	3	108
Derby .....		48	170	167	3	16	5	11	183
<b>La-Thuille .....</b>	<b>12 953</b>	<b>216</b>	<b>954</b>	<b>714</b>	<b>240</b>	<b>51</b>	<b>31</b>	<b>20</b>	<b>765</b>
<b>Lillianes .....</b>	<b>1 887</b>	<b>236</b>	<b>748</b>	<b>733</b>	<b>15</b>	<b>268</b>	<b>72</b>	<b>196</b>	<b>1 001</b>
Lillianes .....		111	312	300	12	121	33	88	421
Santa Margherita .....		44	156	155	1	45	13	32	200
Suc .....		21	59	58	1	36	15	21	94
Réassol .....		60	221	220	1	66	11	55	286
<b>Montjovet .....</b>	<b>1 873</b>	<b>420</b>	<b>1 762</b>	<b>1 689</b>	<b>73</b>	<b>227</b>	<b>81</b>	<b>146</b>	<b>1 916</b>
Montjovet .....		61	209	205	4	40	10	30	245
Saint-Eusébe .....		184	760	714	46	110	40	70	824
Saint-Germain .....		107	462	439	23	48	20	28	487
Rivière .....		68	331	331	—	29	11	18	330
<b>Morgex .....</b>	<b>4 331</b>	<b>253</b>	<b>906</b>	<b>883</b>	<b>23</b>	<b>43</b>	<b>30</b>	<b>13</b>	<b>926</b>
Morgex .....		110	338	331	7	26	19	7	357
Villair .....		87	351	339	12	11	10	1	350
Pautex .....		56	217	213	4	6	1	5	219
<b>Nus .....</b>	<b>5 737</b>	<b>465</b>	<b>1 807</b>	<b>1 786</b>	<b>21</b>	<b>111</b>	<b>71</b>	<b>40</b>	<b>1 897</b>
Nus .....		145	495	488	7	34	24	10	522
Blevy .....		279	1 118	1 106	12	77	47	30	1 183
Lignan .....		41	194	192	2	—	—	—	192
<b>Ollomont .....</b>	<b>5 360</b>	<b>79</b>	<b>292</b>	<b>288</b>	<b>4</b>	<b>30</b>	<b>29</b>	<b>1</b>	<b>318</b>
<b>Oyace .....</b>	<b>3 062</b>	<b>79</b>	<b>255</b>	<b>250</b>	<b>5</b>	<b>39</b>	<b>37</b>	<b>2</b>	<b>289</b>
<b>Perloz .....</b>	<b>2 740</b>	<b>340</b>	<b>1 300</b>	<b>1 269</b>	<b>31</b>	<b>187</b>	<b>12</b>	<b>175</b>	<b>1 456</b>
Perloz .....		101	387	384	3	51	4	47	435
Marine .....		50	173	161	12	45	6	39	206
Ruine .....		23	101	100	1	11	—	11	111
Chemp .....		26	104	104	—	6	—	6	110
Iveri .....		60	250	235	15	3	1	2	238
Tour d'Héréra .....		80	285	285	—	71	1	70	356

Segue : TAVOLA I.

Aosta (Circondario).

COMUNI e Frazioni di censimento	Superficie del territorio comunale Ettari	Famiglie e Con- vivenze	Popolazione presente (di fatto)			Popolazione temporaneamente assente			Popola- zione residente (legale)
			in complesso	con dimora		in com- plesso	che si trovava		
				abituale	occasio- nale		in altri Comuni del Regno	al- l'estero	
<b>Pollein</b> .....	<b>1 541</b>	<b>101</b>	<b>455</b>	<b>442</b>	<b>13</b>	<b>9</b>	<b>7</b>	<b>2</b>	<b>451</b>
<b>Pont-Bozet</b> .....	<b>3 376</b>	<b>153</b>	<b>606</b>	<b>605</b>	<b>1</b>	<b>46</b>	<b>34</b>	<b>12</b>	<b>651</b>
Pont-Bozet .....		88	316	315	1	32	24	8	347
Fournier .....		65	290	290	—	14	10	4	304
<b>Pontey</b> .....	<b>1 597</b>	<b>120</b>	<b>485</b>	<b>476</b>	<b>9</b>	<b>8</b>	<b>5</b>	<b>3</b>	<b>484</b>
Torin .....		24	104	98	6	1	1	—	99
Lassolaz .....		19	93	93	—	1	1	—	94
Prelaz .....		77	288	285	3	6	3	3	291
<b>Pont-Saint-Martin</b> .....	<b>126</b>	<b>416</b>	<b>1 423</b>	<b>1 363</b>	<b>60</b>	<b>127</b>	<b>81</b>	<b>46</b>	<b>1 490</b>
<b>Pré-Saint-Didier</b> .....	<b>3 368</b>	<b>184</b>	<b>643</b>	<b>624</b>	<b>19</b>	<b>30</b>	<b>20</b>	<b>10</b>	<b>654</b>
Pré-Saint-Didier .....		42	140	135	5	14	11	3	149
Palesieux .....		39	137	135	2	14	7	7	149
Verrand .....		44	145	142	3	1	1	—	143
La Balme .....		59	221	212	9	1	1	—	213
<b>Quart</b> .....	<b>6 226</b>	<b>463</b>	<b>2 190</b>	<b>2 162</b>	<b>28</b>	<b>154</b>	<b>81</b>	<b>73</b>	<b>2 316</b>
<b>Rhêmes-Notre-Dame</b> .....	<b>8 672</b>	<b>44</b>	<b>154</b>	<b>148</b>	<b>6</b>	<b>29</b>	<b>29</b>	<b>—</b>	<b>177</b>
<b>Rhêmes-Saint-Georges</b> .....	<b>3 677</b>	<b>133</b>	<b>449</b>	<b>444</b>	<b>5</b>	<b>73</b>	<b>52</b>	<b>21</b>	<b>517</b>
<b>Roisan</b> .....	<b>1 467</b>	<b>127</b>	<b>521</b>	<b>521</b>	<b>—</b>	<b>1</b>	<b>1</b>	<b>—</b>	<b>522</b>
Roisan .....		79	346	346	—	—	—	—	346
Rhims .....		24	95	95	—	—	—	—	95
Closellinaz .....		22	75	75	—	—	—	—	75
Blavy .....		2	5	5	—	1	1	—	6
<b>Saint-Christophe</b> .....	<b>1 471</b>	<b>302</b>	<b>1 146</b>	<b>1 099</b>	<b>47</b>	<b>66</b>	<b>59</b>	<b>7</b>	<b>1 165</b>
La-Plaine .....		115	450	416	34	33	29	4	449
Sorreley .....		94	330	318	12	19	18	1	337
Senin .....		93	366	365	1	14	12	2	379
<b>Saint-Denis</b> .....	<b>1 131</b>	<b>126</b>	<b>516</b>	<b>490</b>	<b>26</b>	<b>57</b>	<b>34</b>	<b>23</b>	<b>547</b>
Saint-Denis .....		69	295	291	4	40	26	14	331
Castello de Cly .....		25	93	75	18	5	1	4	80
Bruson .....		13	56	54	2	2	1	1	56
Del .....		19	72	70	2	10	6	4	80
<b>Saint-Marcel</b> .....	<b>4 222</b>	<b>321</b>	<b>1 225</b>	<b>1 218</b>	<b>7</b>	<b>157</b>	<b>64</b>	<b>93</b>	<b>1 375</b>
Crétaz .....		128	461	456	5	56	25	31	512
Surpian .....		82	292	292	—	35	12	23	327
Plou .....		71	265	263	2	52	20	32	315
Prarayer .....		40	207	207	—	14	7	7	221



Segue : TAVOLA I.

**Aosta (Circondario).**

COMUNI e Frazioni di censimento	Superficie del territorio comunale Ettari	Famiglie e Con- vivenze	Popolazione presente (di fatto)			Popolazione temporaneamente assente			Popola- zione residente (legale)
			in complesso	con dimora		in com- plesso	che si trovava		
				abituale	occasio- nale		in altri Comuni del Regno	al- l'estero	
<b>Saint-Nicolas</b> .....	<b>1 548</b>	<b>150</b>	<b>536</b>	<b>524</b>	<b>12</b>	<b>79</b>	<b>34</b>	<b>45</b>	<b>603</b>
Fossaz .....		26	94	91	3	28	16	12	119
Vens .....		47	170	166	4	13	5	8	179
Sarriod .....		42	164	162	2	19	7	12	181
Gratillon .....		35	108	105	3	19	6	13	124
<b>Saint-Oyen</b> .....	<b>939</b>	<b>56</b>	<b>222</b>	<b>220</b>	<b>2</b>	<b>1</b>	—	<b>1</b>	<b>221</b>
<b>Saint-Pierre</b> .....	<b>2 625</b>	<b>355</b>	<b>1 290</b>	<b>1 251</b>	<b>39</b>	<b>84</b>	<b>50</b>	<b>34</b>	<b>1 335</b>
<b>Saint-Rhémy</b> .....	<b>6 529</b>	<b>165</b>	<b>735</b>	<b>730</b>	<b>5</b>	<b>80</b>	<b>32</b>	<b>48</b>	<b>810</b>
Saint-Rhémy .....		48	191	190	1	17	6	11	207
Bosses .....		117	544	540	4	63	23	37	603
<b>Saint-Vincent</b> .....	<b>2 085</b>	<b>588</b>	<b>2 268</b>	<b>2 250</b>	<b>18</b>	<b>131</b>	<b>69</b>	<b>62</b>	<b>2 381</b>
Saint-Vincent .....		275	967	950	17	61	41	20	1 011
Amay .....		20	90	90	—	9	3	6	99
Cyllian .....		47	185	184	1	8	4	4	192
Écrivin.....		94	345	345	—	11	4	7	356
Moron .....		77	333	333	—	29	13	16	362
Perrière .....		45	200	200	—	7	—	7	207
Salirod .....		30	148	148	—	6	4	2	154
<b>Sarre</b> .....	<b>2 814</b>	<b>321</b>	<b>1 165</b>	<b>1 147</b>	<b>18</b>	<b>187</b>	<b>40</b>	<b>147</b>	<b>1 334</b>
Sarre .....		196	632	614	18	135	31	104	749
Chézallet .....		125	533	533	—	52	9	43	585
<b>Torgnon</b> .....	<b>4 232</b>	<b>242</b>	<b>1 013</b>	<b>1 010</b>	<b>3</b>	<b>121</b>	<b>63</b>	<b>58</b>	<b>1 131</b>
Mongnod .....		65	284	284	—	35	23	12	319
Berzin .....		68	294	294	—	16	7	9	310
Vesan .....		48	174	172	2	32	23	9	204
Chatrian .....		34	152	151	1	28	10	18	179
Triatel .....		27	109	109	—	10	—	10	119
<b>Valgrisanche</b> .....	<b>11 328</b>	<b>93</b>	<b>451</b>	<b>447</b>	<b>4</b>	<b>72</b>	<b>68</b>	<b>4</b>	<b>519</b>
Valgrisanche .....		73	342	340	2	56	52	4	396
Fornet .....		20	109	107	2	16	16	—	123
<b>Valpelline</b> .....	<b>3 147</b>	<b>145</b>	<b>600</b>	<b>597</b>	<b>3</b>	<b>24</b>	<b>23</b>	<b>1</b>	<b>621</b>
Valpelline .....		94	364	361	3	16	16	—	377
Lavod .....		37	161	161	—	8	7	1	169
Frissonia .....		14	75	75	—	—	—	—	75
<b>Valsavaranche</b> .....	<b>13 903</b>	<b>118</b>	<b>427</b>	<b>419</b>	<b>8</b>	<b>20</b>	<b>16</b>	<b>4</b>	<b>349</b>
Dégioz .....		41	128	128	—	4	3	1	132
Fénille .....		17	66	65	1	3	2	1	68
Rovenaud .....		22	75	74	1	5	5	—	79
Créton .....		38	158	152	6	8	6	2	160

Segue : TAVOLA I.

Aosta-Ivrea (Circondario).

COMUNI e Frazioni di censimento	Superficie del territorio comunale Ettari	Famiglie e Con- vivenze	Popolazione presente (di fatto)			Popolazione temporaneamente assente			Popola- zione residente (legale)
			in complesso	con dimora		in com- plesso	che si trovava		
				abituale	occasio- nale		in altri Comuni del Regno	al- l'estero	
<b>Valtournanche</b> .....	<b>11 557</b>	<b>234</b>	<b>1 049</b>	<b>1 026</b>	<b>23</b>	<b>307</b>	<b>238</b>	<b>69</b>	<b>1 333</b>
Paquier .....		136	470	455	15	185	145	40	640
Servaz .....		13	63	63	—	12	11	1	75
Bormasse .....		84	308	302	6	63	51	12	365
Crépin .....		29	119	117	2	19	15	4	136
Singlin .....		22	89	89	—	28	16	12	117
<b>Verrayes</b> .....	<b>2 256</b>	<b>342</b>	<b>1 334</b>	<b>1 310</b>	<b>24</b>	<b>153</b>	<b>96</b>	<b>57</b>	<b>1 463</b>
<b>Verrès</b> .....	<b>823</b>	<b>478</b>	<b>1 658</b>	<b>1 495</b>	<b>163</b>	<b>122</b>	<b>95</b>	<b>27</b>	<b>1 617</b>
<b>Villeneuve</b> .....	<b>890</b>	<b>219</b>	<b>878</b>	<b>713</b>	<b>165</b>	<b>75</b>	<b>47</b>	<b>28</b>	<b>788</b>
<b>Circondario di Aosta</b> ....	<b>326 492</b>	<b>20 727</b>	<b>78 811</b>	<b>74 955</b>	<b>3 856</b>	<b>7 814</b>	<b>4 267</b>	<b>3 547</b>	<b>82 769</b>

CIRCONDARIO DI IVREA.

<b>Agliè</b> .....	<b>1 328</b>	<b>788</b>	<b>2 717</b>	<b>2 646</b>	<b>71</b>	<b>230</b>	<b>77</b>	<b>153</b>	<b>2 876</b>
Agliè .....		486	1 646	1 583	63	169	59	110	1 752
Madonna delle Grazie...		144	509	502	7	11	7	4	513
Santa Maria .....		48	189	189	—	13	8	5	202
San Grato .....		110	373	372	1	37	3	34	409
<b>Albiano d'Ivrea</b> .....	<b>1 173</b>	<b>454</b>	<b>1 609</b>	<b>1 603</b>	<b>6</b>	<b>234</b>	<b>37</b>	<b>197</b>	<b>1 837</b>
<b>Alice Superiore</b> .....	<b>536</b>	<b>239</b>	<b>739</b>	<b>700</b>	<b>39</b>	<b>222</b>	<b>83</b>	<b>139</b>	<b>922</b>
<b>Alpette</b> .....	<b>565</b>	<b>187</b>	<b>581</b>	<b>580</b>	<b>1</b>	<b>221</b>	<b>214</b>	<b>7</b>	<b>801</b>
<b>Andrate</b> .....	<b>931</b>	<b>263</b>	<b>975</b>	<b>975</b>	<b>—</b>	<b>49</b>	<b>25</b>	<b>24</b>	<b>1 024</b>
<b>Azeglio</b> .....	<b>988</b>	<b>523</b>	<b>1 769</b>	<b>1 750</b>	<b>19</b>	<b>256</b>	<b>128</b>	<b>128</b>	<b>2 006</b>
Azeglio .....		243	742	735	7	176	75	101	911
Boscarina .....		65	235	232	3	33	20	13	265
Piane .....		122	457	455	2	18	14	4	473
Castellazzo .....		26	100	99	1	3	3	—	102
Pobbia .....		67	235	229	6	23	16	10	255
<b>Baio Dora</b> .....	<b>353</b>	<b>124</b>	<b>466</b>	<b>465</b>	<b>1</b>	<b>66</b>	<b>4</b>	<b>62</b>	<b>531</b>
<b>Bairo</b> .....	<b>716</b>	<b>255</b>	<b>954</b>	<b>940</b>	<b>14</b>	<b>126</b>	<b>64</b>	<b>62</b>	<b>1 066</b>
<b>Baldissero Canavese</b> .....	<b>436</b>	<b>147</b>	<b>552</b>	<b>528</b>	<b>24</b>	<b>222</b>	<b>34</b>	<b>188</b>	<b>750</b>
<b>Banchette</b> .....	<b>216</b>	<b>137</b>	<b>429</b>	<b>429</b>	<b>—</b>	<b>75</b>	<b>47</b>	<b>28</b>	<b>504</b>

Segue : TAVOLA I.

Ivrea (Circondario).

COMUNI e Frazioni di censimento	Superficie del territorio comunale Ettari	Famiglie e Con- vivenze	Popolazione presente (di fatto)			Popolazione temporaneamente assente			Popola- zione residente (legale)
			in complesso	con dimora		in com- plesso	che si trovava		
				abituale	occasio- nale		in altri Comuni del Regno	al- l'estero	
Barone .....	400	189	802	792	10	101	53	48	893
Bollengo .....	1 421	500	2 098	2 097	1	319	55	264	2 416
Borgiallo .....	699	248	919	914	5	150	40	110	1 064
Borgofranco d' Ivrea .....	981	506	2 015	1 922	93	134	44	90	2 056
Borgofranco d'Ivrea ...		308	1 078	1 014	64	76	27	49	1 090
Cascine .....		139	695	666	29	32	15	17	698
Bio .....		59	242	242	—	23	2	24	268
Borgomasino .....	1 254	481	1 844	1 843	1	50	35	15	1 893
Brosso .....	1 131	222	633	571	62	189	121	68	760
Burolo .....	546	194	718	715	3	144	15	129	859
Caluso .....	3 953	1 698	6 384	6 303	81	723	304	419	7 026
Caluso .....		986	3 422	3 360	62	431	200	231	3 791
Arè .....		214	811	802	9	81	31	50	883
Rodallo .....		297	1 258	1 250	8	183	60	123	1 433
Vallo .....		201	893	891	2	28	13	15	919
Campiglia Soana .....	3 092	50	127	123	4	65	8	57	188
Campo Canavese .....	619	151	539	530	9	51	27	24	581
Candia Canavese .....	1 257	531	1 927	1 921	6	153	53	100	2 074
Candia Canavese .....		416	1 454	1 452	2	94	39	55	1 546
Carrone .....		115	473	469	4	59	14	45	528
Canischio.....	1 173	242	832	826	6	117	40	77	943
Rua .....		40	123	123	3	38	5	33	161
Mezzavilla .....		27	75	75	—	8	2	6	83
Braidà .....		22	86	85	1	6	4	2	91
Fogliasso .....		33	112	112	—	8	3	5	120
Forest .....		23	82	82	—	13	7	6	95
Sombeila .....		23	76	76	—	10	5	5	86
Ferrero .....		28	99	99	—	13	7	6	112
Lombarnero .....		46	176	174	2	21	7	14	195
Caravino.....	858	702	1 596	1 595	1	765	237	528	2 360
Carema.....	1 124	476	1 761	1 761	—	107	68	39	1 868

Segue : TAVOLA I.

Ivrea (Circondario).

COMUNI e Frazioni di censimento	Superficie del territorio comunale Ettari	Famiglie e Con- vivenze	Popolazione presente (di fatto)			Popolazione temporaneamente assente			Popola- zione residente (legale)
			in complesso	con dimora		in com- plesso	che si trovava		
				abituale	occasio- nale		in altri Comuni del Regno	al- l'estero	
<b>Castellamonte</b> .....	<b>2 188</b>	<b>1 602</b>	<b>5 684</b>	<b>5 523</b>	<b>161</b>	<b>642</b>	<b>226</b>	<b>416</b>	<b>6 165</b>
Castellamonte .....		830	2 638	2 586	52	270	147	123	2 856
Preparetto .....		83	307	299	8	51	15	36	350
Sant'Antonio .....		209	835	774	61	91	23	68	865
Spineto .....		282	1 107	1 075	32	135	32	103	1 210
Filia .....		138	524	523	1	60	5	55	583
Boschi .....		60	273	266	7	35	4	31	301
<b>Caresole Reale</b> .....	<b>9 957</b>	<b>80</b>	<b>244</b>	<b>236</b>	<b>8</b>	<b>54</b>	<b>49</b>	<b>5</b>	<b>290</b>
<b>Casnola</b> .....	<b>169</b>	<b>75</b>	<b>276</b>	<b>262</b>	<b>14</b>	<b>16</b>	<b>11</b>	<b>5</b>	<b>278</b>
<b>Chiaverano</b> .....	<b>1 417</b>	<b>1 016</b>	<b>2 915</b>	<b>2 913</b>	<b>2</b>	<b>629</b>	<b>101</b>	<b>528</b>	<b>3 542</b>
Chiaverano .....		555	1 599	1 599	—	283	15	238	1 882
Bienca .....		145	385	385	—	101	2	99	486
Cascinette .....		316	931	929	2	245	84	161	1 174
<b>Chiesanova</b> .....	<b>403</b>	<b>137</b>	<b>446</b>	<b>441</b>	<b>5</b>	<b>114</b>	<b>53</b>	<b>61</b>	<b>555</b>
Cresto .....		41	114	114	—	34	11	23	148
Crosio .....		23	81	77	4	25	14	11	102
Strole .....		23	105	104	1	10	8	2	114
Piloni .....		20	62	62	—	19	8	11	81
Massè .....		10	33	33	—	15	9	6	48
Letti .....		7	23	23	—	3	—	3	26
Brogliatti .....		7	28	28	—	8	3	5	36
<b>Ciconio</b> .....	<b>320</b>	<b>122</b>	<b>481</b>	<b>475</b>	<b>6</b>	<b>3</b>	<b>3</b>	<b>—</b>	<b>478</b>
<b>Cintano</b> .....	<b>494</b>	<b>116</b>	<b>427</b>	<b>424</b>	<b>3</b>	<b>67</b>	<b>49</b>	<b>18</b>	<b>491</b>
<b>Colleretto Castelnuovo</b> .....	<b>813</b>	<b>237</b>	<b>891</b>	<b>886</b>	<b>5</b>	<b>105</b>	<b>58</b>	<b>47</b>	<b>991</b>
Colleretto Castelnuovo .....		170	610	605	5	86	46	40	691
Boschi .....		67	281	281	—	19	12	7	300
<b>Colleretto Parella</b> .....	<b>464</b>	<b>184</b>	<b>712</b>	<b>712</b>	<b>—</b>	<b>117</b>	<b>35</b>	<b>82</b>	<b>829</b>
<b>Cossano Canavese</b> .....	<b>325</b>	<b>271</b>	<b>995</b>	<b>990</b>	<b>5</b>	<b>177</b>	<b>68</b>	<b>109</b>	<b>1 167</b>
<b>Cuceglio</b> .....	<b>687</b>	<b>276</b>	<b>935</b>	<b>925</b>	<b>10</b>	<b>317</b>	<b>62</b>	<b>255</b>	<b>1 242</b>
<b>Cuorgnè</b> .....	<b>1 312</b>	<b>1 331</b>	<b>5 179</b>	<b>5 005</b>	<b>174</b>	<b>394</b>	<b>243</b>	<b>151</b>	<b>5 399</b>
Cuorgnè .....		1 036	3 867	3 693	174	359	228	131	4 052
Bosdonio .....		29	125	125	—	—	—	—	125
Ronchi Maddalena .....		60	259	259	—	6	3	3	265
Ronchi San Bernardo .....		125	549	549	—	21	9	12	570
Campore .....		61	285	285	—	8	3	5	293
Vena .....		20	94	94	—	—	—	—	94

Segue : TAVOLA I.

Ivrea' (Circondario).

COMUNI e Frazioni di censimento	Superficie del territorio comunale Ettari	Famiglie e Con- vivenze	Popolazione presente (di fatto)			Popolazione temporaneamente assente			Popola- zione residente (legale)
			in complesso	con dimora		in com- plesso	che si trovava		
				abituale	occasio- nale		in altri Comuni del Regno	al- l'estero	
<b>Drusacco</b> .....	<b>838</b>	<b>234</b>	<b>721</b>	<b>688</b>	<b>33</b>	<b>64</b>	<b>45</b>	<b>19</b>	<b>752</b>
<b>Fiorano Canavese</b> .....	<b>432</b>	<b>252</b>	<b>746</b>	<b>735</b>	<b>11</b>	<b>148</b>	<b>40</b>	<b>108</b>	<b>883</b>
<b>Frassinetto</b> .....	<b>2 834</b>	<b>416</b>	<b>1 473</b>	<b>1 469</b>	<b>4</b>	<b>438</b>	<b>378</b>	<b>60</b>	<b>1 907</b>
Frassinetto .....		188	658	656	2	149	118	31	805
Tetti .....		159	576	574	2	202	176	26	776
Monteu .....		69	239	239	—	87	84	3	326
<b>Gauna</b> .....	<b>159</b>	<b>53</b>	<b>193</b>	<b>167</b>	<b>29</b>	<b>32</b>	<b>15</b>	<b>17</b>	<b>199</b>
<b>Ingria</b> .....	<b>1 068</b>	<b>377</b>	<b>865</b>	<b>857</b>	<b>8</b>	<b>442</b>	<b>263</b>	<b>179</b>	<b>1 299</b>
Ingria .....		50	133	133	—	42	20	22	175
Rivoira .....		40	85	79	6	52	11	41	131
Camprovardo .....		48	95	95	—	55	13	42	150
Pasturera .....		52	107	107	—	35	17	18	142
Mombianco .....		84	184	182	2	111	67	44	293
Beirasso .....		103	261	261	—	147	135	12	403
<b>Issiglio</b> .....	<b>558</b>	<b>224</b>	<b>757</b>	<b>753</b>	<b>4</b>	<b>177</b>	<b>95</b>	<b>82</b>	<b>930</b>
<b>Ivrea</b> .....	<b>3 008</b>	<b>2 850</b>	<b>11 770</b>	<b>11 005</b>	<b>765</b>	<b>424</b>	<b>328</b>	<b>96</b>	<b>11 429</b>
<b>Lessolo</b> .....	<b>794</b>	<b>519</b>	<b>1 764</b>	<b>1 756</b>	<b>8</b>	<b>275</b>	<b>70</b>	<b>205</b>	<b>2 031</b>
Lessolo .....		333	1 066	1 059	7	200	54	146	1 259
Caglia .....		121	471	471	—	50	10	40	521
Magnus .....		34	135	134	1	17	6	11	151
Marsa .....		31	92	92	—	8	—	8	100
<b>Locana</b> .....	<b>13 274</b>	<b>1 139</b>	<b>4 088</b>	<b>4 076</b>	<b>12</b>	<b>653</b>	<b>374</b>	<b>279</b>	<b>4 729</b>
Locana .....		4 18	1 525	1 522	3	245	119	126	1 767
Praie .....		146	524	522	2	50	24	26	572
Piane .....		108	381	379	2	82	53	29	461
Serlone .....		110	389	387	2	71	45	26	458
Casetti .....		99	400	400	—	34	7	27	434
Rosone .....		56	228	228	—	10	1	9	238
San Lorenzo .....		78	221	219	2	123	96	27	342
Fornolosa .....		124	420	419	1	38	29	9	457
<b>Loranzè</b> .....	<b>424</b>	<b>164</b>	<b>676</b>	<b>676</b>	<b>—</b>	<b>65</b>	<b>14</b>	<b>51</b>	<b>741</b>
Loranzè .....		78	298	298	—	38	11	27	336
La Ceresa .....		86	378	378	—	27	3	24	405
<b>Lugnacco</b> .....	<b>482</b>	<b>177</b>	<b>612</b>	<b>608</b>	<b>4</b>	<b>9</b>	<b>9</b>	<b>—</b>	<b>617</b>

Segue : TAVOLA II

Ivrea (Circondario).

COMUNI e Frazioni di censimento	Superficie del territorio comunale Ettari	Famiglie e Con- vivenze	Popolazione presente (di fatto)			Popolazione temporaneamente assente			Popola- zione residente (legale)
			in complesso	con dimora		in com- plesso	che si trovava		
				abituale	occasio- nale		in altri Comuni del Regno	al- l'estero	
Lusigliè .....	511	177	721	720	1	22	2	20	742
Maglione.....	624	260	1 002	1 002	—	1	1	—	1 003
Masino .....	290	91	297	289	8	81	10	71	370
Mazzè .....	2 784	1 038	4 001	3 962	39	269	136	133	4 231
Mazzè .....		459	1 617	1 585	32	163	84	79	1 748
Tonengo .....		363	1 506	1 499	7	48	21	27	1 547
Casale .....		143	583	583	—	39	19	20	622
Barengo .....		73	295	295	—	19	12	7	314
Mercenasco.....	1 263	467	1 687	1 680	7	158	58	100	1 838
Mercenasco .....		299	1 088	1 085	3	102	40	62	1 187
Villate .....		168	599	595	4	56	18	38	651
Meugliano .....	450	67	209	203	6	52	25	27	255
Montalenghe .....	653	341	1 054	1 046	8	91	47	44	1 137
Montalto Dora .....	750	336	1 118	1 088	30	81	42	39	1 169
Montestrutto .....	136	56	211	206	5	28	3	25	234
Muriaglio .....	551	175	556	554	2	48	18	30	602
Noasca.....	7 815	266	842	838	4	268	251	17	1 106
Nomaglio .....	308	179	657	657	—	116	15	101	773
Novareglia .....	134	53	174	171	3	12	6	6	183
Orio Canavese .....	712	262	989	977	12	122	64	58	1 099
Ozegna .....	553	259	841	771	70	85	29	56	856
Palazzo Canavese.....	506	239	961	948	13	154	48	106	1 102
Parella .....	278	111	438	438	—	18	11	7	456
Pavone Canavese .....	1 126	752	2 265	2 248	17	1 374	148	1 226	3 622
Pecco.....	197	101	388	388	—	55	23	32	443
Perosa Canavese .....	504	151	587	585	2	105	14	91	690
Pertusio.....	403	204	895	888	7	33	25	8	921
Piverone .....	1 111	414	1 305	1 293	12	97	78	19	1 390

Segue: TAVOLA I.

Ivrea (Circondario).

COMUNI e Frazioni di censimento	Superficie del territorio comunale Ettari	Famiglie e Con- vivenze	Popolazione presente (di fatto)			Popolazione temporaneamente assente			Popola- zione residente (legale)
			in complesso	con dimora		in com- plesso	che si trovava		
				abituale	occasio- nale		in altri Comuni del Regno	al- l'estero	
<b>Pont Canavese</b> .....	<b>1 943</b>	<b>1 589</b>	<b>5 338</b>	<b>4 713</b>	<b>625</b>	<b>301</b>	<b>183</b>	<b>118</b>	<b>5 014</b>
Pont Canavese .....		933	3 135	2 676	459	165	107	58	2 841
Oltresosàna .....		469	1 571	1 405	166	86	49	37	1 491
Mont-Pont .....		187	632	632	—	50	27	23	682
<b>Prascorsano</b> .....	<b>482</b>	<b>199</b>	<b>824</b>	<b>830</b>	<b>4</b>	<b>32</b>	<b>20</b>	<b>12</b>	<b>852</b>
Prascorsano .....		78	296	295	1	29	10	10	315
Prabasone .....		24	108	107	1	1	1	—	108
Cerialdo .....		18	80	80	—	3	2	1	83
Tetti .....		40	179	177	2	4	4	—	181
Valle .....		38	156	156	—	3	3	—	159
Santo Stefano.....		1	5	5	—	1	—	1	6
<b>Pratiglione</b> .....	<b>801</b>	<b>226</b>	<b>919</b>	<b>907</b>	<b>12</b>	<b>167</b>	<b>60</b>	<b>107</b>	<b>1 074</b>
<b>Priacco</b> .....	<b>122</b>	<b>98</b>	<b>387</b>	<b>380</b>	<b>7</b>	<b>33</b>	<b>6</b>	<b>27</b>	<b>413</b>
<b>Quagliuzzo</b> .....	<b>193</b>	<b>96</b>	<b>347</b>	<b>341</b>	<b>6</b>	<b>24</b>	<b>17</b>	<b>7</b>	<b>365</b>
<b>Quassolo</b> .....	<b>388</b>	<b>143</b>	<b>440</b>	<b>425</b>	<b>15</b>	<b>23</b>	<b>16</b>	<b>7</b>	<b>448</b>
<b>Quincinetto</b> .....	<b>1 779</b>	<b>342</b>	<b>1 302</b>	<b>1 296</b>	<b>6</b>	<b>111</b>	<b>45</b>	<b>66</b>	<b>1 407</b>
Quincinetto .....		262	976	970	6	90	41	49	1 060
Molino .....		80	326	326	—	21	4	17	347
<b>Ribordone</b> .....	<b>4 322</b>	<b>263</b>	<b>897</b>	<b>887</b>	<b>10</b>	<b>193</b>	<b>193</b>	<b>—</b>	<b>1 080</b>
Verlucca .....		56	193	191	2	62	62	—	253
Gabbadone .....		87	288	280	8	37	37	—	317
Riva Talosio .....		120	416	416	—	94	94	—	510
<b>Romano Canavese</b> .....	<b>1 122</b>	<b>469</b>	<b>1 756</b>	<b>1 753</b>	<b>3</b>	<b>75</b>	<b>19</b>	<b>56</b>	<b>1 828</b>
Romano Canavese.....		273	1 024	1 024	—	4	3	1	1 028
Cascine .....		196	732	729	3	71	16	55	800
<b>Ronco Canavese</b> .....	<b>9 691</b>	<b>903</b>	<b>1 679</b>	<b>1 650</b>	<b>29</b>	<b>1 464</b>	<b>473</b>	<b>991</b>	<b>3 114</b>
<b>Rueglio</b> .....	<b>1 531</b>	<b>590</b>	<b>1 557</b>	<b>1 554</b>	<b>3</b>	<b>963</b>	<b>239</b>	<b>724</b>	<b>2 517</b>
<b>Salassa</b> .....	<b>496</b>	<b>340</b>	<b>1 132</b>	<b>1 126</b>	<b>6</b>	<b>57</b>	<b>35</b>	<b>22</b>	<b>1 183</b>
<b>Sale Castelnuovo</b> .....	<b>2 198</b>	<b>277</b>	<b>1 083</b>	<b>1 078</b>	<b>5</b>	<b>205</b>	<b>44</b>	<b>161</b>	<b>1 283</b>
<b>Salerano Canavese</b> .....	<b>215</b>	<b>120</b>	<b>417</b>	<b>413</b>	<b>4</b>	<b>15</b>	<b>10</b>	<b>5</b>	<b>428</b>
<b>Salto</b> .....	<b>504</b>	<b>328</b>	<b>1 259</b>	<b>1 245</b>	<b>14</b>	<b>148</b>	<b>54</b>	<b>94</b>	<b>1 393</b>
Salto .....		191	718	709	9	81	38	43	790
Deiro .....		38	116	115	1	26	5	21	141
Ronchi .....		38	150	150	—	23	8	15	173
Nava .....		61	275	271	4	18	3	15	289

Segue : TAVOLA I.

Ivrea (Circondario).

COMUNI e Frazioni di censimento	Superficie del territorio comunale Ettari	Famiglie e Con- vivenze	Popolazione presente (di fatto)			Popolazione temporaneamente assente			Popola- zione residente (legale)
			in complesso	con dimora		in com- plesso	che si trovava		
				abituale	occasio- nale		in altri Comuni del Regno	al- l'estero	
<b>Samone</b> .....	<b>251</b>	<b>185</b>	<b>584</b>	<b>583</b>	<b>1</b>	<b>197</b>	<b>54</b>	<b>143</b>	<b>780</b>
<b>San Colombano Belmonte</b>	<b>342</b>	<b>101</b>	<b>375</b>	<b>373</b>	<b>2</b>	<b>27</b>	<b>17</b>	<b>10</b>	<b>400</b>
San Colombano Bel- monte.....		50	184	183	1	12	9	3	195
Cresto .....		33	126	125	1	10	6	4	135
Sale .....		18	65	65	—	5	2	3	70
<b>San Giorgio Canavese</b> ...	<b>2 036</b>	<b>769</b>	<b>2 749</b>	<b>2 725</b>	<b>24</b>	<b>622</b>	<b>147</b>	<b>475</b>	<b>3 347</b>
San Giorgio Canavese..		685	2 427	2 404	23	562	130	432	2 966
Cortereggio .....		84	322	321	1	60	17	43	381
<b>San Giusto Canavese</b> .....	<b>965</b>	<b>549</b>	<b>2 305</b>	<b>2 305</b>	<b>—</b>	<b>216</b>	<b>36</b>	<b>180</b>	<b>2 521</b>
<b>San Martino Canavese</b> ...	<b>1 270</b>	<b>525</b>	<b>1 677</b>	<b>1 666</b>	<b>11</b>	<b>469</b>	<b>91</b>	<b>378</b>	<b>2 135</b>
San Martino Canavese		203	615	615	—	182	47	135	797
San Giovanni.....		159	488	483	5	166	16	150	649
Pransalito .....		82	265	263	2	70	6	64	333
Silva .....		54	216	214	2	35	21	14	249
Gatto Cesare .....		27	93	91	2	16	1	15	107
<b>San Ponso Canavese</b> .....	<b>220</b>	<b>84</b>	<b>333</b>	<b>328</b>	<b>5</b>	<b>23</b>	<b>17</b>	<b>6</b>	<b>351</b>
<b>Scarmagno</b> .....	<b>796</b>	<b>205</b>	<b>732</b>	<b>731</b>	<b>1</b>	<b>78</b>	<b>13</b>	<b>65</b>	<b>809</b>
Scarmagno .....		131	425	424	1	68	8	60	492
Masero .....		30	117	117	—	2	—	2	119
Bessolo .....		44	190	190	—	8	5	3	198
<b>Settimo Rottaro</b> .....	<b>609</b>	<b>221</b>	<b>805</b>	<b>804</b>	<b>{1</b>	<b>181</b>	<b>27</b>	<b>154</b>	<b>985</b>
<b>Settimo Vittone</b> .....	<b>2 019</b>	<b>392</b>	<b>1 604</b>	<b>1 589</b>	<b>15</b>	<b>163</b>	<b>97</b>	<b>66</b>	<b>1 752</b>
<b>Sparone</b> .....	<b>2 951</b>	<b>625</b>	<b>2 111</b>	<b>2 057</b>	<b>54</b>	<b>411</b>	<b>309</b>	<b>102</b>	<b>2 468</b>
Sparone .....		228	682	641	41	130	117	13	771
Peretti .....		10	33	33	—	7	6	1	40
Bisdonio .....		38	163	163	—	35	23	12	198
Onzino .....		12	34	34	—	10	4	6	44
Apparè .....		26	92	86	6	21	17	4	107
Piani .....		52	213	213	—	36	31	5	249
Feilungo .....		24	79	78	1	14	11	3	92
Calsazio .....		25	96	96	—	10	8	2	106
Noseto .....		18	65	63	2	27	8	19	90
Bose .....		27	117	117	—	20	12	8	137
Costa .....		19	62	61	1	7	4	3	68



Segue : TAVOLA I.

Ivrea (Circondario).

COMUNI e Frazioni di censimento	Superficie del territorio comunale Ettari	Famiglie e Con- vivenze	Popolazione presente (di fatto)			Popolazione temporaneamente assente			Popola- zione residente (legale)
			in complesso	con dimora		in com- plesso	che si trovava		
				abituale	occasio- nale		in altri Comuni del Regno	al- l'estero	
<i>Segue : Sparone</i>									
Russa .....		13	39	39	—	6	4	2	45
Ceresetta .....		4	21	21	—	—	—	—	21
Vaser .....		70	194	194	—	57	45	12	251
Frachiamo .....		59	221	218	3	31	19	12	249
<b>Strambinello .....</b>	<b>215</b>	<b>74</b>	<b>276</b>	<b>276</b>	<b>—</b>	<b>26</b>	<b>22</b>	<b>4</b>	<b>302</b>
<b>Strambino .....</b>	<b>1 936</b>	<b>1 058</b>	<b>4 023</b>	<b>4 000</b>	<b>23</b>	<b>252</b>	<b>151</b>	<b>101</b>	<b>4 252</b>
Strambino .....		568	1 890	1 878	12	210	113	97	2 088
Cerone .....		194	904	901	3	31	28	3	932
Crotte .....		217	894	886	8	9	8	1	895
Realizio .....		79	335	335	—	2	2	—	337
<b>Tavagnasco .....</b>	<b>865</b>	<b>230</b>	<b>808</b>	<b>794</b>	<b>14</b>	<b>60</b>	<b>38</b>	<b>22</b>	<b>854</b>
<b>Tina .....</b>	<b>246</b>	<b>132</b>	<b>436</b>	<b>436</b>	<b>—</b>	<b>157</b>	<b>46</b>	<b>111</b>	<b>593</b>
<b>Torre di Bairo .....</b>	<b>550</b>	<b>199</b>	<b>644</b>	<b>644</b>	<b>—</b>	<b>100</b>	<b>34</b>	<b>66</b>	<b>744</b>
<b>Trausella .....</b>	<b>1 211</b>	<b>109</b>	<b>331</b>	<b>318</b>	<b>13</b>	<b>50</b>	<b>23</b>	<b>27</b>	<b>368</b>
<b>Traversella .....</b>	<b>1 259</b>	<b>262</b>	<b>807</b>	<b>762</b>	<b>45</b>	<b>65</b>	<b>57</b>	<b>8</b>	<b>827</b>
<b>Valchiusella .....</b>	<b>2 693</b>	<b>101</b>	<b>242</b>	<b>227</b>	<b>15</b>	<b>157</b>	<b>131</b>	<b>26</b>	<b>384</b>
Valchiusella .....		66	157	143	14	115	103	12	258
Succinto .....		23	60	60	—	24	17	7	84
Cappia .....		12	25	24	1	18	11	7	42
<b>Valperga .....</b>	<b>1 327</b>	<b>734</b>	<b>2 679</b>	<b>2 672</b>	<b>7</b>	<b>182</b>	<b>110</b>	<b>72</b>	<b>2 854</b>
Valperga .....		370	1 201	1 195	6	94	75	19	1 289
Gallena .....		123	465	465	—	20	5	15	485
San Martino .....		58	256	256	—	21	13	8	277
Braidacroce .....		55	259	259	—	27	7	20	286
Riborgo .....		35	144	144	—	8	1	7	152
Trucchi .....		34	132	131	1	10	8	2	141
Comunie .....		59	222	222	—	2	1	1	224
<b>Valprato .....</b>	<b>4 065</b>	<b>269</b>	<b>791</b>	<b>787</b>	<b>4</b>	<b>538</b>	<b>405</b>	<b>133</b>	<b>1 325</b>
Corzonera .....		142	360	358	2	300	176	124	658
Pianetto .....		127	431	429	2	238	229	9	667
<b>Vestigné .....</b>	<b>962</b>	<b>340</b>	<b>1 044</b>	<b>1 039</b>	<b>5</b>	<b>120</b>	<b>32</b>	<b>88</b>	<b>1 159</b>
<b>Vialfrè .....</b>	<b>449</b>	<b>100</b>	<b>310</b>	<b>308</b>	<b>2</b>	<b>146</b>	<b>8</b>	<b>138</b>	<b>454</b>
<b>Vico Canavese .....</b>	<b>2 304</b>	<b>239</b>	<b>711</b>	<b>647</b>	<b>64</b>	<b>223</b>	<b>174</b>	<b>49</b>	<b>870</b>

Segue: TAVOLA I.

Ivrea-Pinerolo (Circondario).

COMUNI e Frazioni di censimento	Superficie del territorio comunale Ettari	Famiglie e Con- vivenze	Popolazione presente (di fatto)			Popolazione temporaneamente assente			Popola- zione residente (legale)
			in complesso	con dimora		in com- plesso	che si trovava		
				abituale	occasio- nale		in altri Comuni del Regno	al- l'estero	
<b>Vidracco</b> .....	<b>316</b>	<b>126</b>	<b>430</b>	<b>427</b>	<b>3</b>	<b>90</b>	<b>59</b>	<b>31</b>	<b>517</b>
<b>Villa Castelnuovo</b> .....	<b>685</b>	<b>176</b>	<b>722</b>	<b>722</b>	—	<b>64</b>	<b>25</b>	<b>39</b>	<b>786</b>
Pangea .....		63	218	218	—	26	16	10	244
Valsacra .....		61	252	252	—	29	8	21	281
Valpergato .....		38	190	190	—	8	1	7	198
Vivario .....		14	62	62	—	1	—	1	63
<b>Villareggia</b> .....	<b>1 110</b>	<b>358</b>	<b>1 424</b>	<b>1 407</b>	<b>17</b>	<b>238</b>	<b>69</b>	<b>169</b>	<b>1 645</b>
<b>Vische</b> .....	<b>1 691</b>	<b>512</b>	<b>2 064</b>	<b>2 062</b>	<b>2</b>	<b>204</b>	<b>74</b>	<b>130</b>	<b>2 266</b>
<b>Vistrorio</b> .....	<b>463</b>	<b>226</b>	<b>683</b>	<b>665</b>	<b>18</b>	<b>362</b>	<b>77</b>	<b>285</b>	<b>1 027</b>
<b>Circondario di Ivrea</b> .....	<b>149 452</b>	<b>42 042</b>	<b>148 074</b>	<b>145 005</b>	<b>3 069</b>	<b>22 633</b>	<b>9 213</b>	<b>13 420</b>	<b>167 638</b>

CIRCONDARIO DI PINEROLO.

<b>Abbadia Alpina</b> .....	<b>625</b>	<b>483</b>	<b>1 814</b>	<b>1 728</b>	<b>86</b>	<b>89</b>	<b>61</b>	<b>28</b>	<b>1 817</b>
<b>Airasca</b> .....	<b>1 786</b>	<b>346</b>	<b>1 556</b>	<b>1 523</b>	<b>33</b>	<b>46</b>	<b>45</b>	<b>1</b>	<b>1 569</b>
Airasca .....		257	1 142	1 113	29	40	39	1	1 153
Casevecchie .....		59	253	253	—	1	1	—	254
Martini .....		30	161	157	4	5	5	—	162
<b>Angrogna</b> .....	<b>3 869</b>	<b>479</b>	<b>1 900</b>	<b>1 865</b>	<b>35</b>	<b>260</b>	<b>142</b>	<b>118</b>	<b>2 125</b>
Angrogna .....		76	303	236	7	63	25	38	359
Giovo .....		110	388	378	10	66	33	33	444
Pons .....		36	145	141	4	13	4	9	154
Serre .....		137	521	509	12	68	38	30	577
Serre Malan .....		37	162	162	—	15	15	—	177
Prà del Torno .....		83	381	379	2	35	27	8	414
<b>Bibiana</b> .....	<b>1 864</b>	<b>626</b>	<b>2 660</b>	<b>2 631</b>	<b>29</b>	<b>112</b>	<b>72</b>	<b>40</b>	<b>2 743</b>
<b>Bobbio Pellice</b> .....	<b>9 388</b>	<b>314</b>	<b>1 221</b>	<b>1 203</b>	<b>18</b>	<b>168</b>	<b>58</b>	<b>110</b>	<b>1 371</b>
<b>Bovile</b> .....	<b>382</b>	<b>49</b>	<b>197</b>	<b>193</b>	<b>4</b>	<b>35</b>	<b>21</b>	<b>14</b>	<b>228</b>
<b>Bricherasio</b> .....	<b>2 264</b>	<b>778</b>	<b>3 250</b>	<b>3 137</b>	<b>113</b>	<b>211</b>	<b>154</b>	<b>57</b>	<b>3 348</b>
<b>Buriasco</b> .....	<b>1 468</b>	<b>289</b>	<b>1 441</b>	<b>1 398</b>	<b>43</b>	<b>25</b>	<b>20</b>	<b>5</b>	<b>1 423</b>
<b>Campiglione</b> .....	<b>720</b>	<b>214</b>	<b>987</b>	<b>975</b>	<b>12</b>	<b>45</b>	<b>37</b>	<b>8</b>	<b>1 020</b>
<b>Cantalupa</b> .....	<b>1 114</b>	<b>317</b>	<b>1 314</b>	<b>1 295</b>	<b>19</b>	<b>160</b>	<b>78</b>	<b>82</b>	<b>1 455</b>

Segue : TAVOLA I.

Pinerolo (Circondario).

COMUNI e Frazioni di censimento	Superficie del territorio comunale Ettari	Famiglie e Con- vivenze	Popolazione presente (di fatto)			Popolazione temporaneamente assente			Popola- zione residente (legale)
			in complesso	con dimora		in com- plesso	che si trovava		
				abituale	occasio- nale		in altri Comuni del Regno	al- l'estero	
Castagnole Piemonte.....	1 729	364	1 816	1 755	61	50	46	4	1 805
Cavour .....	4 913	1 388	6 259	6 027	232	290	228	62	6 317
Cercenasco.....	1 306	356	1 559	1 546	13	44	16	28	1 590
Chiabrano .....	233	37	121	119	2	25	16	9	144
Cumiana.....	5 526	1 202	5 121	5 105	16	314	174	140	5 419
Faetto.....	2 900	153	616	593	23	126	47	79	719
Fenestrelle.....	3 113	249	1 488	1 463	25	142	95	47	1 605
Fenestrelle .....		166	1 195	1 177	18	88	72	16	1 265
Pequerel .....		21	81	81	—	16	4	12	97
Champs .....		30	86	85	1	17	7	10	102
Puy .....		19	76	76	—	14	10	4	90
Chambons .....		13	50	44	6	7	2	5	51
Fenile .....	392	80	445	407	38	31	27	4	438
Frossasco.....	2 020	344	1 305	1 287	18	43	40	3	1 330
Garzigliana .....	735	157	726	717	9	57	47	10	774
Garzigliana .....		72	235	232	3	33	27	6	235
San Martino .....		38	196	196	—	7	6	1	203
Alberetti .....		47	235	259	6	17	14	3	276
Inverso Pinasca.....	790	174	691	682	9	97	45	52	779
Clot .....		39	154	152	2	25	11	14	177
Fajola .....		55	224	224	—	39	16	23	263
Viviani .....		27	102	102	—	19	9	10	121
Chianaviere .....		24	99	97	2	8	6	2	105
Piano .....		29	112	107	5	6	3	3	113
Inverso Porte.....	973	124	526	521	5	44	38	6	565
Lombriasco.....	748	231	1 006	910	96	44	35	9	954
Luserna San Giovanni ...	1 773	1 335	5 170	5 028	142	367	287	80	5 395
Luserna .....		360	1 420	1 393	24	90	68	22	1 486
San Giovanni .....		317	1 152	1 125	27	74	60	14	1 199
Airali .....		658	2 598	2 507	91	203	159	44	2 710
Lusernetta.....	720	154	800	796	4	20	7	13	816

Segue : TAVOLA I.

Pinerolo (Circondario).

COMUNI e Frazioni di censimento	Superficie del territorio comunale Ettari	Famiglie e Con- vivenze	Popolazione presente (di fatto)			Popolazione temporaneamente assente			Popola- zione residente (legale)
			in complesso	con dimora		in com- plesso	che si trovava		
				abituale	occasio- nale		in altri Comuni del Regno	al- l'estero	
<b>Macello</b> .....	<b>1 413</b>	<b>320</b>	<b>1 558</b>	<b>1 537</b>	<b>21</b>	<b>46</b>	<b>27</b>	<b>19</b>	<b>1 583</b>
Macello .....		145	628	621	7	18	13	5	639
Bauleri .....		11	60	59	1	2	1	1	61
Boschi .....		37	226	223	3	3	2	1	226
Turina .....		6	27	25	2	5	4	1	30
Stella .....		100	473	466	7	17	7	10	483
Gaido .....		21	144	143	1	1	—	1	144
<b>Maniglia</b> .....	<b>619</b>	<b>58</b>	<b>201</b>	<b>193</b>	<b>8</b>	<b>52</b>	<b>22</b>	<b>30</b>	<b>245</b>
<b>Massello</b> .....	<b>3 880</b>	<b>123</b>	<b>416</b>	<b>415</b>	<b>1</b>	<b>98</b>	<b>42</b>	<b>56</b>	<b>513</b>
<b>Meano</b> .....	<b>689</b>	<b>124</b>	<b>427</b>	<b>424</b>	<b>3</b>	<b>131</b>	<b>34</b>	<b>97</b>	<b>555</b>
Lageard .....		81	276	273	3	56	7	49	329
Selvaggi .....		43	151	151	—	75	27	48	226
<b>Mentoulles</b> .....	<b>1 791</b>	<b>198</b>	<b>656</b>	<b>640</b>	<b>16</b>	<b>189</b>	<b>77</b>	<b>112</b>	<b>829</b>
Mentoulles .....		141	459	448	11	153	59	94	601
Le Grangie .....		57	197	192	5	36	18	18	228
<b>None</b> .....	<b>2 466</b>	<b>573</b>	<b>2 360</b>	<b>2 294</b>	<b>66</b>	<b>103</b>	<b>42</b>	<b>61</b>	<b>2 397</b>
None .....		509	2 047	1 996	51	97	38	59	2 093
San Dalmazzo .....		64	313	298	15	6	4	2	304
<b>Osasco</b> .....	<b>547</b>	<b>149</b>	<b>633</b>	<b>629</b>	<b>4</b>	<b>26</b>	<b>25</b>	<b>1</b>	<b>655</b>
<b>Osasio</b> .....	<b>446</b>	<b>223</b>	<b>977</b>	<b>972</b>	<b>5</b>	<b>29</b>	<b>21</b>	<b>8</b>	<b>1 001</b>
Osasio .....		202	871	866	5	25	17	8	891
Borgonuovo .....		6	24	24	—	—	—	—	24
Balbo .....		15	82	82	—	4	4	—	86
<b>Pancalieri</b> .....	<b>1 597</b>	<b>519</b>	<b>2 209</b>	<b>2 193</b>	<b>16</b>	<b>87</b>	<b>65</b>	<b>22</b>	<b>2 280</b>
<b>Perosa Argentina</b> .....	<b>1 942</b>	<b>680</b>	<b>2 510</b>	<b>2 484</b>	<b>26</b>	<b>257</b>	<b>113</b>	<b>144</b>	<b>2 741</b>
Perosa Argentina .....		502	1 710	1 686	24	160	86	74	1 846
Ciampiano .....		53	239	238	1	30	12	18	268
Albona .....		56	231	231	—	37	4	33	298
Agrevo.....		69	300	299	1	30	11	19	329
<b>Perrero</b> .....	<b>530</b>	<b>133</b>	<b>493</b>	<b>468</b>	<b>25</b>	<b>100</b>	<b>35</b>	<b>65</b>	<b>568</b>
<b>Pinasca</b> .....	<b>3 475</b>	<b>765</b>	<b>2 547</b>	<b>2 532</b>	<b>15</b>	<b>880</b>	<b>117</b>	<b>763</b>	<b>3 412</b>
Pinasca .....		156	559	553	6	107	25	82	660
Dubbione .....		122	360	359	1	108	20	88	467
Grandubbione.....		143	383	383	—	280	10	270	663
Podio .....		95	329	329	—	156	21	135	485
Rivoira .....		100	427	424	3	67	24	43	491
Serre Moretto.....		77	345	341	4	78	4	74	419
Tagliaretto .....		72	144	143	1	84	13	71	227

Segue : TAVOLA I.

Pinerolo (Circondario).

COMUNI o Frazioni di censimento	Superficie del territorio comunale Ettari	Famiglie e Con- vivenze	Popolazione presente (di fatto)			Popolazione temporaneamente assente			Popola- zione residente (legale)
			in complesso	con dimora		in com- plesso	che si trovava		
				abituale	occasio- nale		in altri Comuni del Regno	al- l'estero	
<b>Pinerolo</b> .....	<b>4 402</b>	<b>4 768</b>	<b>19 033</b>	<b>17 992</b>	<b>1 041</b>	<b>650</b>	<b>537</b>	<b>113</b>	<b>18 642</b>
<b>Piscina</b> .....	<b>775</b>	<b>294</b>	<b>1 103</b>	<b>1 078</b>	<b>25</b>	<b>80</b>	<b>44</b>	<b>36</b>	<b>1 158</b>
<b>Pomaretto</b> .....	<b>853</b>	<b>214</b>	<b>760</b>	<b>686</b>	<b>74</b>	<b>72</b>	<b>43</b>	<b>29</b>	<b>758</b>
Pomaretto .....		155	544	472	72	54	36	18	526
Masselli .....		59	216	214	2	18	7	11	232
<b>Porte</b> .....	<b>438</b>	<b>216</b>	<b>774</b>	<b>740</b>	<b>34</b>	<b>56</b>	<b>35</b>	<b>21</b>	<b>796</b>
<b>Pragelato</b> .....	<b>10 094</b>	<b>360</b>	<b>1 262</b>	<b>1 257</b>	<b>5</b>	<b>310</b>	<b>92</b>	<b>218</b>	<b>1 567</b>
Ruà .....		196	650	647	3	161	49	112	808
Traverse .....		124	469	467	2	102	37	65	569
Laval .....		40	143	143	—	47	6	41	190
<b>Praly</b> .....	<b>7 252</b>	<b>212</b>	<b>878</b>	<b>840</b>	<b>38</b>	<b>107</b>	<b>30</b>	<b>77</b>	<b>947</b>
Praly .....		138	592	558	34	85	22	63	643
Rodoretto .....		74	286	282	4	22	8	14	304
<b>Pramollo</b> .....	<b>2 245</b>	<b>256</b>	<b>1 071</b>	<b>1 061</b>	<b>10</b>	<b>106</b>	<b>67</b>	<b>39</b>	<b>1 167</b>
<b>Prarostino</b> .....	<b>761</b>	<b>320</b>	<b>1 151</b>	<b>1 129</b>	<b>22</b>	<b>86</b>	<b>44</b>	<b>42</b>	<b>1 215</b>
San Bartolomeo.....		102	402	398	4	26	16	10	424
Cardonatti .....		70	271	257	14	27	8	19	284
Roc .....		148	478	474	4	33	20	13	507
<b>Ricliaretto</b> .....	<b>1 205</b>	<b>105</b>	<b>435</b>	<b>423</b>	<b>12</b>	<b>82</b>	<b>24</b>	<b>58</b>	<b>505</b>
<b>Roccapiatra</b> .....	<b>298</b>	<b>45</b>	<b>172</b>	<b>172</b>	<b>—</b>	<b>2</b>	<b>2</b>	<b>—</b>	<b>174</b>
<b>Roletto</b> .....	<b>978</b>	<b>202</b>	<b>872</b>	<b>855</b>	<b>17</b>	<b>116</b>	<b>50</b>	<b>66</b>	<b>971</b>
Roletto .....		134	531	522	9	69	29	40	591
Roncaglia .....		68	341	333	8	47	21	26	380
<b>Rorà</b> .....	<b>1 226</b>	<b>151</b>	<b>614</b>	<b>610</b>	<b>4</b>	<b>61</b>	<b>38</b>	<b>23</b>	<b>671</b>
Rorà .....		117	470	467	3	48	27	21	515
Peyret .....		34	144	143	1	13	11	2	156
<b>Roure</b> .....	<b>5 966</b>	<b>693</b>	<b>2 165</b>	<b>2 087</b>	<b>78</b>	<b>922</b>	<b>117</b>	<b>805</b>	<b>3 009</b>
Villaretto .....		227	594	593	1	395	59	336	988
Grand Fayet .....		63	159	159	—	110	18	92	269
Castel del Bosco.....		320	1 082	1 007	75	328	37	291	1 335
Bourcet .....		83	330	328	2	89	3	86	417
<b>Salza di Pinerolo</b> .....	<b>1 544</b>	<b>86</b>	<b>288</b>	<b>281</b>	<b>7</b>	<b>36</b>	<b>6</b>	<b>30</b>	<b>317</b>

Segue : TAVOLA I.

Pinerolo (Circondario).

COMUNI o Frazioni di censimento	Superficie del territorio comunale Ettari	Famiglie e Con- vivenze	Popolazione presente (di fatto)			Popolazione temporaneamente assente			Popola- zione residente (legale)
			in complesso	con dimora		in com- plesso	che si trovava		
				abituale	occasio- nale		in altri Comuni del Regno	al- l'estero	
<b>San Germano Chisone</b> ....	<b>612</b>	<b>348</b>	<b>1 330</b>	<b>1 304</b>	<b>26</b>	<b>96</b>	<b>48</b>	<b>48</b>	<b>1 400</b>
<b>San Martino di Perrero</b> ..	<b>160</b>	<b>43</b>	<b>144</b>	<b>140</b>	<b>4</b>	<b>35</b>	<b>15</b>	<b>20</b>	<b>175</b>
<b>San Pietro Val Lemina</b> ...	<b>1 243</b>	<b>241</b>	<b>1 175</b>	<b>1 169</b>	<b>6</b>	<b>100</b>	<b>46</b>	<b>54</b>	<b>1 269</b>
<b>San Secondo di Pinerolo</b> ..	<b>1 262</b>	<b>488</b>	<b>1 940</b>	<b>1 847</b>	<b>93</b>	<b>104</b>	<b>76</b>	<b>28</b>	<b>1 951</b>
San Secondo di Pinerolo		234	1 023	973	50	58	44	14	1 031
Lombarda .....		54	238	257	11	21	14	7	278
Airali .....		75	312	290	22	3	2	1	293
Miradolo .....		93	337	327	10	22	16	6	349
<b>Scalenghe</b> .....	<b>3 175</b>	<b>557</b>	<b>2 584</b>	<b>2 526</b>	<b>58</b>	<b>67</b>	<b>58</b>	<b>9</b>	<b>2 593</b>
Scalenghe .....		220	973	962	11	12	10	2	974
Pieve .....		157	717	690	27	31	25	6	721
Bicocca .....		34	197	192	5	4	4	—	196
David .....		19	116	109	7	1	1	—	110
Viotto .....		92	416	409	7	10	9	1	419
Murisenghi .....		35	165	164	1	9	9	—	173
<b>Tavernette</b> .....	<b>554</b>	<b>66</b>	<b>308</b>	<b>307</b>	<b>1</b>	<b>11</b>	<b>6</b>	<b>5</b>	<b>318</b>
<b>Torre Pellice</b> .....	<b>2 122</b>	<b>1 514</b>	<b>4 565</b>	<b>4 483</b>	<b>82</b>	<b>1 039</b>	<b>316</b>	<b>723</b>	<b>5 522</b>
Torre Pellice .....		1 065	3 017	2 957	60	656	212	444	3 613
Rossenghi .....		62	229	224	5	37	24	13	231
Tagliaretto .....		120	466	464	2	107	34	73	571
Coppieri .....		199	621	608	13	182	31	151	790
Inverso Rolandi.....		68	232	230	2	57	15	42	237
<b>Traverse</b> .....	<b>318</b>	<b>37</b>	<b>158</b>	<b>157</b>	<b>1</b>	<b>26</b>	<b>12</b>	<b>14</b>	<b>183</b>
<b>Usseaux</b> .....	<b>3 832</b>	<b>218</b>	<b>675</b>	<b>674</b>	<b>1</b>	<b>304</b>	<b>34</b>	<b>270</b>	<b>978</b>
Usseaux .....		54	195	195	—	57	7	50	252
Balbutet .....		46	122	122	—	81	7	74	203
Pourrières .....		36	112	112	—	53	3	50	165
Fraisse .....		48	133	132	1	53	9	44	185
Laux .....		34	113	113	—	60	8	52	173
<b>Vigone</b> .....	<b>4 108</b>	<b>1 286</b>	<b>5 009</b>	<b>4 916</b>	<b>93</b>	<b>267</b>	<b>208</b>	<b>59</b>	<b>5 183</b>
Vigone .....		765	2 675	2 634	41	198	158	40	2 832
Zucchea .....		118	691	665	23	12	12	—	677
Sornasca .....		92	462	458	4	15	5	10	473
Trepellice .....		106	584	571	13	13	8	5	584
Quintanello .....		205	597	588	9	29	25	4	617

Segue: TAVOLA I.

**Pinerolo-Susa (Circondario).**

COMUNI o Frazioni di censimento	Superficie del territorio comunale Ettari	Famiglie e Con- vivenze	Popolazione presente (di fatto)			Popolazione temporaneamente assente			Popola- zione residente (legale)
			in com- plesso	con dimora		in com- plesso	che si trovava		
				abituale	occasio- nale		in altri Comuni del Regno	al- l'estero	
<b>Villafranca Piemonte ...</b>	<b>5 101</b>	<b>1 561</b>	<b>6 638</b>	<b>6 577</b>	<b>61</b>	<b>234</b>	<b>206</b>	<b>28</b>	<b>6 811</b>
Villafranca Piemonte...		981	3 713	3 696	17	172	155	17	3 868
Cantogno .....		49	313	301	12	19	16	3	320
Bussi .....		20	92	91	1	3	3	—	94
San Nicola .....		32	167	165	2	3	3	—	168
Mottura .....		111	485	483	2	5	2	3	488
Madonna degli Orti ...		102	493	487	6	13	11	2	500
San Michele.....		51	244	244	—	5	5	—	249
San Giovanni .....		100	550	535	15	2	2	—	537
San Luca.....		115	581	575	6	12	9	3	587
<b>Villar Pellice .....</b>	<b>6 076</b>	<b>454</b>	<b>1 614</b>	<b>1 573</b>	<b>41</b>	<b>218</b>	<b>76</b>	<b>142</b>	<b>1 791</b>
Villar Pellice .....		192	695	664	31	84	38	46	748
Subiasco .....		84	303	303	—	47	12	35	350
Buffa .....		80	281	279	2	43	10	33	322
Ciarmis .....		98	335	327	8	44	16	28	371
<b>Villar Perosa.....</b>	<b>1 154</b>	<b>433</b>	<b>1 780</b>	<b>1 740</b>	<b>40</b>	<b>147</b>	<b>47</b>	<b>100</b>	<b>1 887</b>
<b>Virle Piemonte .....</b>	<b>1 416</b>	<b>272</b>	<b>1 318</b>	<b>1 229</b>	<b>89</b>	<b>32</b>	<b>31</b>	<b>1</b>	<b>1 261</b>
<b>Volvera .....</b>	<b>2 094</b>	<b>435</b>	<b>2 074</b>	<b>2 068</b>	<b>6</b>	<b>28</b>	<b>18</b>	<b>10</b>	<b>2 096</b>
<b>Circondario di Pinerolo...</b>	<b>142 008</b>	<b>29 981</b>	<b>120 866</b>	<b>117 606</b>	<b>3 260</b>	<b>10 237</b>	<b>4 782</b>	<b>5 455</b>	<b>127 843</b>

**CIRCONDARIO DI SUSÀ.**

<b>Almese.....</b>	<b>702</b>	<b>362</b>	<b>1 371</b>	<b>1 360</b>	<b>11</b>	<b>92</b>	<b>55</b>	<b>37</b>	<b>1 452</b>
<b>Avigliana .....</b>	<b>2 326</b>	<b>1 188</b>	<b>4 990</b>	<b>4 976</b>	<b>14</b>	<b>262</b>	<b>146</b>	<b>116</b>	<b>5 238</b>
Avigliana .....		1 016	4 166	4 154	12	246	134	112	4 400
Drubiaglio .....		172	824	822	2	16	12	4	838
<b>Bardonecchia .....</b>	<b>4 516</b>	<b>502</b>	<b>1 798</b>	<b>1 400</b>	<b>398</b>	<b>103</b>	<b>93</b>	<b>10</b>	<b>1 503</b>
Bardonecchia .....		239	745	624	121	29	19	10	653
Borgonuovo .....		263	1 053	776	277	74	74	—	850
<b>Beaulard .....</b>	<b>3 108</b>	<b>143</b>	<b>586</b>	<b>576</b>	<b>10</b>	<b>48</b>	<b>17</b>	<b>31</b>	<b>624</b>
Beaulard .....		49	220	218	2	12	4	8	230
Puys.....		20	77	74	3	6	3	3	80
Royères .....		11	44	44	—	4	1	3	48
Villards .....		12	49	49	—	7	3	4	56
Constans .....		19	79	77	2	2	2	—	79
Château .....		32	117	114	3	17	4	13	131

Segue : TAVOLA I.

Susa (Circondario).

COMUNI o Frazioni di censimento	Superficie del territorio comunale Ettari	Famiglie e Con- vivenze	Popolazione presente (di fatto)			Popolazione temporaneamente assente			Popola- zione residente (legale)
			in complesso	con dimora		in com- plesso	che si trovava		
				abituale	occasio- nale		in altri Comuni del Regno	al- l'estero	
<b>Borgone Susa</b> .....	<b>501</b>	<b>436</b>	<b>1 706</b>	<b>1 684</b>	<b>22</b>	<b>80</b>	<b>37</b>	<b>43</b>	<b>1 764</b>
Borgone Susa.....		396	1 549	1 529	20	68	33	35	1 597
San Valeriano.....		40	157	155	2	12	4	8	167
<b>Bousson</b> .....	<b>1 634</b>	<b>48</b>	<b>171</b>	<b>171</b>	—	<b>27</b>	<b>5</b>	<b>22</b>	<b>198</b>
<b>Bruzolo</b> .....	<b>1 235</b>	<b>345</b>	<b>1 326</b>	<b>1 319</b>	<b>7</b>	<b>146</b>	<b>52</b>	<b>91</b>	<b>1 465</b>
<b>Bussoleno</b> .....	<b>2 894</b>	<b>1 324</b>	<b>4 537</b>	<b>4 375</b>	<b>162</b>	<b>188</b>	<b>146</b>	<b>42</b>	<b>4 563</b>
Bussoleno.....		986	3 174	3 037	137	114	101	13	3 151
Indiritto.....		157	643	633	10	22	15	7	655
Inverso.....		181	720	705	15	52	30	22	757
<b>Buttigliera Alta</b> .....	<b>825</b>	<b>571</b>	<b>2 455</b>	<b>2 369</b>	<b>86</b>	<b>89</b>	<b>81</b>	<b>8</b>	<b>2 458</b>
Buttigliera Alta.....		188	752	749	3	32	30	2	781
Uriola.....		121	501	495	6	18	16	2	513
Ferriera.....		231	1 078	1 001	77	31	29	2	1 032
Nicola.....		31	124	124	—	8	6	2	132
<b>Cesana Torinese</b> .....	<b>2 913</b>	<b>187</b>	<b>657</b>	<b>622</b>	<b>35</b>	<b>149</b>	<b>60</b>	<b>89</b>	<b>771</b>
Cesana Torinese.....		146	523	493	30	117	59	58	610
San Sicario.....		17	50	49	1	22	—	22	71
Champlas Seguin.....		24	84	80	4	10	1	9	90
<b>Champlas-du-Col</b> .....	<b>1 041</b>	<b>66</b>	<b>203</b>	<b>202</b>	<b>6</b>	<b>23</b>	<b>1</b>	<b>27</b>	<b>230</b>
Champlas-du-Col.....		57	185	180	5	24	1	23	204
Champlas-Janvier.....		9	23	22	1	4	—	4	26
<b>Chianoc</b> .....	<b>1 863</b>	<b>430</b>	<b>1 924</b>	<b>1 922</b>	<b>2</b>	<b>83</b>	<b>20</b>	<b>63</b>	<b>2 005</b>
Chianoc.....		132	485	485	—	32	8	24	517
Vindrolere.....		142	676	676	—	20	10	10	696
Pavaglione.....		100	465	463	2	21	—	21	484
Molè.....		56	298	298	—	10	2	8	308
<b>Chiavrie</b> .....	<b>1 835</b>	<b>486</b>	<b>1 987</b>	<b>1 971</b>	<b>16</b>	<b>79</b>	<b>55</b>	<b>24</b>	<b>2 050</b>
Chiavrie.....		191	749	737	12	35	29	6	772
Novaretto.....		177	776	776	—	24	16	8	800
Celle.....		118	462	458	4	20	10	10	478
<b>Chiomonte</b> .....	<b>2 666</b>	<b>452</b>	<b>1 601</b>	<b>1 548</b>	<b>53</b>	<b>176</b>	<b>84</b>	<b>92</b>	<b>1 724</b>
Chiomonte.....		344	1 172	1 123	49	117	62	55	1 240
Ramà.....		108	429	425	4	59	22	37	484
<b>Chiusa di San Michele</b> ...	<b>603</b>	<b>336</b>	<b>1 318</b>	<b>1 290</b>	<b>28</b>	<b>45</b>	<b>37</b>	<b>8</b>	<b>1 335</b>
<b>Clavières</b> .....	<b>1 509</b>	<b>14</b>	<b>52</b>	<b>52</b>	—	<b>6</b>	<b>4</b>	<b>2</b>	<b>58</b>



Segue: TAVOLA I.

Susa (Circondario).

COMUNI o Frazioni di censimento	Superficie del territorio comunale Ettari	Famiglie e Con- vivenze	Popolazione presente (di fatto)			Popolazione temporaneamente assente			Popola- zione residente (legale)
			in complesso	con dimora		in com- plesso	che si trovava		
				abituale	occasio- nale		in altri Comuni del Regno	al- l'estero	
<b>Coazze</b> .....	<b>5 650</b>	<b>830</b>	<b>3 655</b>	<b>3 634</b>	<b>21</b>	<b>182</b>	<b>74</b>	<b>108</b>	<b>3 816</b>
Coazze .....		493	2 079	2 074	5	111	39	72	2 185
Forno .....		75	413	413	—	5	—	5	418
Indritto .....		117	553	538	15	38	28	10	576
Rosa .....		86	338	337	1	24	6	18	361
Cervelli .....		59	272	272	—	4	1	3	276
<b>Condove</b> .....	<b>540</b>	<b>773</b>	<b>2 588</b>	<b>2 577</b>	<b>9</b>	<b>131</b>	<b>102</b>	<b>29</b>	<b>2 708</b>
Condove .....		644	2 070	2 061	9	107	92	15	2 168
Cerreto .....		89	355	355	—	17	9	8	372
Poisatto .....		40	161	161	—	7	1	6	168
<b>Désertes</b> .....	<b>876</b>	<b>33</b>	<b>116</b>	<b>114</b>	<b>2</b>	<b>27</b>	<b>10</b>	<b>17</b>	<b>141</b>
Désertes .....		21	76	76	—	14	7	7	90
Balbières .....		12	40	38	2	13	3	10	51
<b>Exilles</b> .....	<b>4 432</b>	<b>326</b>	<b>1 288</b>	<b>1 268</b>	<b>20</b>	<b>132</b>	<b>64</b>	<b>68</b>	<b>1 400</b>
Exilles .....		132	513	496	17	58	29	29	554
Rif .....		90	342	340	2	42	23	19	382
San Colombano .....		65	274	273	1	16	6	10	289
Deveys .....		29	128	128	—	11	3	8	139
Champbons .....		10	31	31	—	5	3	2	36
<b>Fenils</b> .....	<b>1 239</b>	<b>49</b>	<b>180</b>	<b>179</b>	<b>1</b>	<b>64</b>	<b>8</b>	<b>56</b>	<b>243</b>
<b>Ferrera Cenisio</b> .....	<b>7 239</b>	<b>74</b>	<b>456</b>	<b>281</b>	<b>175</b>	<b>37</b>	<b>29</b>	<b>8</b>	<b>318</b>
Ferrera Cenisio .....		44	175	140	35	10	3	7	150
Moncenisio .....		30	281	141	140	27	26	1	168
<b>Foresto di Susa</b> .....	<b>844</b>	<b>186</b>	<b>689</b>	<b>684</b>	<b>5</b>	<b>84</b>	<b>19</b>	<b>65</b>	<b>768</b>
<b>Frassinere</b> .....	<b>2 300</b>	<b>297</b>	<b>1 490</b>	<b>1 488</b>	<b>2</b>	<b>74</b>	<b>33</b>	<b>41</b>	<b>1 562</b>
Frassinere.....		142	642	640	2	64	23	41	704
Grangie .....		62	356	356	—	2	2	—	358
Maffiotto .....		93	492	492	—	8	8	—	500
<b>Giaglione</b> .....	<b>3 362</b>	<b>294</b>	<b>1 112</b>	<b>1 090</b>	<b>22</b>	<b>35</b>	<b>23</b>	<b>12</b>	<b>1 125</b>
San Giuseppe .....		82	292	277	15	8	6	2	285
San Giovanni .....		83	327	327	—	13	10	3	340
Sant'Antonio .....		129	493	486	7	14	7	7	500
<b>Giaveno</b> .....	<b>7 197</b>	<b>2 430</b>	<b>9 850</b>	<b>9 796</b>	<b>54</b>	<b>707</b>	<b>221</b>	<b>486</b>	<b>10 503</b>
Giaveno .....		1 717	6 793	6 741	52	457	191	266	7 198
Maddalena .....		459	1 888	1 888	—	181	19	162	2 069
Provonda .....		254	1 169	1 167	2	69	11	58	1 236

Segue: TAVOLA I.

Susa (Circondario).

COMUNI o Frazioni di censimento	Superficie del territorio comunale Ettari	Famiglie e Con- vivenze	Popolazione presente (di fatto)			Popolazione temporaneamente assente			Popola- zione residente (legale)
			in complesso	con dimora		in com- plesso	che si trovava		
				abituale	occasio- nale		in altri Comuni del Regno	al- l'estero	
<b>Gravere</b> .....	<b>1 871</b>	<b>251</b>	<b>788</b>	<b>754</b>	<b>34</b>	<b>221</b>	<b>47</b>	<b>174</b>	<b>975</b>
Reformetto .....		84	250	250	—	74	13	61	324
Arnodera .....		52	145	144	1	55	14	41	199
Mollare .....		115	393	360	33	92	20	72	452
<b>Mattie</b> .....	<b>2 772</b>	<b>373</b>	<b>1 703</b>	<b>1 701</b>	<b>2</b>	<b>100</b>	<b>15</b>	<b>85</b>	<b>1 801</b>
Menolzio .....		129	542	541	1	50	—	50	591
Gillo .....		145	692	691	1	30	9	21	721
Giordani .....		99	469	469	—	20	6	14	489
<b>Meana di Susa</b> .....	<b>1 773</b>	<b>356</b>	<b>1 337</b>	<b>1 310</b>	<b>27</b>	<b>229</b>	<b>46</b>	<b>183</b>	<b>1 539</b>
Meana di Susa .....		67	230	230	—	57	8	49	317
Grangia .....		190	666	644	22	143	35	108	787
Corbolei .....		99	411	406	5	29	3	26	435
<b>Melezet</b> .....	<b>6 445</b>	<b>121</b>	<b>496</b>	<b>486</b>	<b>10</b>	<b>37</b>	<b>8</b>	<b>29</b>	<b>523</b>
Melezet .....		89	370	364	6	23	4	22	390
Arnauds .....		32	123	122	4	11	4	7	133
<b>Millaures</b> .....	<b>1 300</b>	<b>80</b>	<b>432</b>	<b>298</b>	<b>134</b>	<b>20</b>	<b>2</b>	<b>18</b>	<b>318</b>
Fressinet .....		49	290	160	130	11	2	9	171
Gleises .....		31	142	138	4	9	—	9	147
<b>Mocchie</b> .....	<b>4 293</b>	<b>478</b>	<b>2 235</b>	<b>2 225</b>	<b>10</b>	<b>47</b>	<b>33</b>	<b>14</b>	<b>2 272</b>
Mocchie .....		133	590	589	1	15	11	4	604
Bigliasco .....		87	439	439	—	2	2	—	441
Reno .....		59	233	232	1	11	7	4	293
Alotti .....		62	286	284	2	4	1	3	238
Laietto .....		137	637	631	6	15	12	3	646
<b>Mollières</b> .....	<b>567</b>	<b>32</b>	<b>114</b>	<b>113</b>	<b>1</b>	<b>15</b>	<b>3</b>	<b>12</b>	<b>128</b>
<b>Mompantero</b> .....	<b>3 010</b>	<b>309</b>	<b>1 272</b>	<b>1 238</b>	<b>34</b>	<b>58</b>	<b>22</b>	<b>36</b>	<b>1 296</b>
Urbiano .....		134	565	560	5	21	9	12	581
Pietrastretta .....		53	212	212	—	13	5	8	225
Trinità .....		40	167	147	20	14	4	10	161
Marzano .....		38	148	146	2	8	3	5	154
San Giuseppe .....		44	180	173	7	2	1	1	175
<b>Novalesa</b> .....	<b>3 792</b>	<b>249</b>	<b>945</b>	<b>945</b>	<b>—</b>	<b>65</b>	<b>17</b>	<b>48</b>	<b>1 010</b>
Novalesa .....		178	659	659	—	44	15	29	703
Scombe .....		21	90	90	—	7	—	7	97
Romelle .....		50	196	196	—	14	2	12	210

Segue : TAVOLA I.

Susa (Circondario).

COMUNI o Frazioni di censimento	Superficie del territorio comunale Ettari	Famiglie e Con- vivenze	Popolazione presente (di fatto)			Popolazione temporaneamente assente			Popola- zione residente (legale)
			in complesso	con dimora		in com- plesso	che si trovava		
				abituale	occasio- nale		in altri Comuni del Regno	al- l'estero	
<b>Oulx</b> .....	<b>4 955</b>	<b>396</b>	<b>1 472</b>	<b>1 455</b>	<b>17</b>	<b>143</b>	<b>65</b>	<b>78</b>	<b>1 598</b>
Oulx .....		185	625	614	11	56	37	19	670
Abbadia .....		60	256	253	3	10	6	4	263
Gad .....		60	219	219	—	16	7	9	235
Beaume .....		12	52	52	—	8	—	8	60
Auberges .....		4	16	16	—	2	—	2	18
San Marco .....		26	120	120	—	13	4	9	133
Amazas .....		20	74	73	1	13	—	13	86
Soubras .....		13	49	47	2	16	9	7	63
Vazons .....		10	42	42	—	5	—	5	47
Pierremenaud .....		6	19	19	—	4	2	2	23
<b>Reano</b> .....	<b>658</b>	<b>244</b>	<b>892</b>	<b>885</b>	<b>7</b>	<b>82</b>	<b>54</b>	<b>28</b>	<b>967</b>
Reano .....		172	623	616	7	59	33	23	675
Borgate .....		72	269	239	—	23	21	2	292
<b>Rivera</b> .....	<b>1 089</b>	<b>356</b>	<b>1 474</b>	<b>1 474</b>	<b>—</b>	<b>61</b>	<b>41</b>	<b>20</b>	<b>1 535</b>
Rivera .....		249	1 038	1 038	—	46	29	17	1 084
Milanere .....		107	436	436	—	15	12	3	451
<b>Rochemolles</b> .....	<b>5 541</b>	<b>110</b>	<b>503</b>	<b>436</b>	<b>67</b>	<b>28</b>	<b>7</b>	<b>21</b>	<b>464</b>
<b>Rubiana</b> .....	<b>2 676</b>	<b>724</b>	<b>2 473</b>	<b>2 447</b>	<b>26</b>	<b>577</b>	<b>327</b>	<b>250</b>	<b>3 024</b>
Rubiana .....		391	1 440	1 414	26	217	109	108	1 631
Favella .....		121	434	434	—	84	61	23	518
Mompellato .....		212	599	599	—	276	157	119	875
<b>Salbertrand</b> .....	<b>4 088</b>	<b>257</b>	<b>905</b>	<b>882</b>	<b>23</b>	<b>45</b>	<b>21</b>	<b>24</b>	<b>927</b>
Salbertrand .....		218	747	727	20	28	18	10	755
Éclause .....		39	158	155	3	17	3	14	172
<b>San Didero</b> .....	<b>328</b>	<b>120</b>	<b>498</b>	<b>492</b>	<b>6</b>	<b>24</b>	<b>11</b>	<b>13</b>	<b>516</b>
<b>San Giorio</b> .....	<b>1 960</b>	<b>429</b>	<b>1 729</b>	<b>1 728</b>	<b>1</b>	<b>66</b>	<b>22</b>	<b>44</b>	<b>1 794</b>
San Giorio .....		203	748	748	—	30	19	11	778
Martinetti .....		132	586	585	1	15	2	13	600
Città .....		94	395	395	—	21	1	20	416
<b>Sant' Ambrogio di Torino</b>	<b>859</b>	<b>682</b>	<b>2 262</b>	<b>2 209</b>	<b>53</b>	<b>160</b>	<b>95</b>	<b>65</b>	<b>2 369</b>
<b>Sant' Antonino di Susa...</b>	<b>996</b>	<b>592</b>	<b>2 023</b>	<b>1 801</b>	<b>222</b>	<b>85</b>	<b>60</b>	<b>25</b>	<b>1 886</b>
Sant'Antonino di Susa		449	1 497	1 291	206	67	47	20	1 358
Maisonetta .....		98	349	335	14	13	8	5	348
Cresto .....		14	62	60	2	2	2	—	62
Vignassa .....		31	115	115	—	3	3	—	118

Segue : TAVOLA I.

Susa (Circondario).

COMUNI e Frazioni di censimento	Superficie del territorio comunale Ettari	Famiglie e Con- vivenze	Popolazione presente (di fatto)			Popolazione temporaneamente assente			Popola- zione residente (legale)
			in complesso	con dimora		in com- plesso	che si trovava		
				abituale	occasio- nale		in altri Comuni del Regno	al- l'estero	
<b>Sauze di Cesana</b> .....	<b>8 225</b>	<b>99</b>	<b>295</b>	<b>288</b>	<b>7</b>	<b>180</b>	<b>106</b>	<b>74</b>	<b>468</b>
Sauze di Cesana.....		60	178	175	3	127	93	34	302
Rollières .....		23	65	62	3	33	3	30	95
Besse Alto .....		7	19	19	—	14	9	5	33
Besse Basso .....		5	27	23	1	6	1	5	32
Serre Serret .....		4	6	6	—	—	—	—	6
<b>Sauze d'Oulx</b> .....	<b>1 710</b>	<b>139</b>	<b>423</b>	<b>418</b>	<b>5</b>	<b>184</b>	<b>29</b>	<b>155</b>	<b>602</b>
Sauze d'Oulx.....		82	241	240	1	108	22	86	348
Jouvenceaux .....		57	182	178	4	76	7	69	254
<b>Savoulx</b> .....	<b>1 937</b>	<b>86</b>	<b>349</b>	<b>346</b>	<b>3</b>	<b>56</b>	<b>11</b>	<b>45</b>	<b>402</b>
<b>Solomiac</b> .....	<b>742</b>	<b>37</b>	<b>98</b>	<b>94</b>	<b>4</b>	<b>11</b>	<b>5</b>	<b>6</b>	<b>105</b>
Solomiac .....		9	20	20	—	2	1	1	22
Autagne .....		17	46	46	—	1	1	—	47
Colombière .....		9	25	23	2	5	1	4	28
San Rocco .....		2	7	5	2	3	2	1	8
<b>Susa</b> .....	<b>1 126</b>	<b>1 133</b>	<b>4 594</b>	<b>3 959</b>	<b>635</b>	<b>223</b>	<b>161</b>	<b>62</b>	<b>4 182</b>
<b>Thures</b> .....	<b>4 615</b>	<b>49</b>	<b>191</b>	<b>189</b>	<b>2</b>	<b>28</b>	<b>1</b>	<b>27</b>	<b>217</b>
<b>Trana</b> .....	<b>1 641</b>	<b>429</b>	<b>1 660</b>	<b>1 621</b>	<b>39</b>	<b>87</b>	<b>54</b>	<b>33</b>	<b>1 708</b>
Trana .....		167	579	570	9	24	19	5	594
Moranda .....		30	128	128	—	2	—	2	130
Ruà Udrito .....		23	87	79	8	3	2	1	82
Taburdano .....		4	20	20	—	1	1	—	21
Biellese .....		4	17	17	—	—	—	—	17
Ruà Merlo .....		11	43	43	—	2	—	2	45
San Bernardino .....		39	145	141	4	8	4	4	149
Ruà Durant .....		10	42	42	—	1	1	—	43
Ruà Cordero .....		19	100	91	9	9	8	1	100
Colombe .....		37	135	135	—	19	11	8	154
Pratovigero .....		33	160	159	1	6	3	3	165
Pianca .....		27	113	105	8	3	3	—	108
San Giovanni.....		25	91	91	—	9	2	7	100
<b>Valgioie</b> .....	<b>907</b>	<b>203</b>	<b>877</b>	<b>873</b>	<b>4</b>	<b>71</b>	<b>18</b>	<b>53</b>	<b>944</b>
<b>Vayes</b> .....	<b>708</b>	<b>340</b>	<b>1 249</b>	<b>1 238</b>	<b>11</b>	<b>30</b>	<b>12</b>	<b>18</b>	<b>1 268</b>
Vayes .....		320	1 186	1 176	10	30	12	18	1 206
Folatone .....		20	63	62	1	—	—	—	62

Segue: TAVOLA I.

Susa-Torino (Circondario).

COMUNI e Frazioni di censimento	Superficie del territorio comunale Ettari	Famiglie e Con- vivenze	Popolazione presente (di fatto)			Popolazione temporaneamente assente			Popola- zione residente (legale)
			in complesso	con dimora		in com- plesso	che si trovava		
				abituale	occasio- nale		in altri Comuni del Regno	al- l'estero	
<b>Venaus</b> .....	<b>2 336</b>	<b>301</b>	<b>1 689</b>	<b>959</b>	<b>730</b>	<b>18</b>	<b>10</b>	<b>8</b>	<b>977</b>
Venaus .....		114	596	413	183	7	5	2	420
Traversa .....		30	115	107	8	2	2	—	109
Costa .....		150	948	409	539	9	3	6	418
Berno .....		7	30	30	—	—	—	—	30
<b>Villar Dora</b> .....	<b>564</b>	<b>408</b>	<b>1 621</b>	<b>1 616</b>	<b>5</b>	<b>48</b>	<b>29</b>	<b>19</b>	<b>1 664</b>
Villar Dora .....		378	1 477	1 472	5	43	26	17	1 515
Montecomposto .....		30	144	144	—	5	3	2	149
<b>Villar Focchiardo</b> .....	<b>2 564</b>	<b>639</b>	<b>2 197</b>	<b>2 179</b>	<b>18</b>	<b>163</b>	<b>68</b>	<b>95</b>	<b>2 342</b>
Villar Focchiardo.....		193	612	598	14	42	15	27	640
Castagneretto .....		264	995	993	2	80	25	55	1 073
Comba .....		182	590	588	2	41	28	13	629
<b>Circondario di Susa</b> ....	<b>139 698</b>	<b>22 204</b>	<b>86 905</b>	<b>83 607</b>	<b>3 298</b>	<b>6 236</b>	<b>2 876</b>	<b>3 360</b>	<b>89 843</b>

CIRCONDARIO DI TORINO.

<b>Ala di Stura</b> .....	<b>3 162</b>	<b>180</b>	<b>596</b>	<b>589</b>	<b>7</b>	<b>23</b>	<b>23</b>	<b>—</b>	<b>612</b>
Prussello .....		63	205	201	4	9	9	—	210
Pian del Tetto.....		23	91	91	—	—	—	—	91
Villar .....		33	97	96	1	—	—	—	96
Cresto .....		29	110	108	2	8	8	—	116
Martassina .....		32	93	93	—	6	6	—	99
<b>Alpignano</b> .....	<b>1 195</b>	<b>732</b>	<b>2 965</b>	<b>2 852</b>	<b>113</b>	<b>69</b>	<b>66</b>	<b>3</b>	<b>2 921</b>
<b>Andezeno</b> .....	<b>748</b>	<b>283</b>	<b>1 210</b>	<b>1 207</b>	<b>3</b>	<b>12</b>	<b>9</b>	<b>3</b>	<b>1 219</b>
<b>Arignano</b> .....	<b>823</b>	<b>213</b>	<b>1 011</b>	<b>952</b>	<b>59</b>	<b>50</b>	<b>50</b>	<b>—</b>	<b>1 002</b>
<b>Avuglione Vernone</b> .....	<b>546</b>	<b>130</b>	<b>584</b>	<b>581</b>	<b>3</b>	<b>13</b>	<b>11</b>	<b>2</b>	<b>594</b>
Avuglione .....		60	242	242	—	11	9	2	253
Vernone .....		70	342	339	3	2	2	—	341
<b>Balangero</b> .....	<b>1 290</b>	<b>587</b>	<b>2 164</b>	<b>2 157</b>	<b>7</b>	<b>75</b>	<b>26</b>	<b>49</b>	<b>2 232</b>
<b>Baldissero Torinese</b> .....	<b>1 546</b>	<b>404</b>	<b>1 632</b>	<b>1 592</b>	<b>40</b>	<b>25</b>	<b>25</b>	<b>—</b>	<b>1 617</b>
Baldissero Torinese....		284	1 184	1 158	26	14	14	—	1 172
Rivodora .....		109	401	391	10	11	11	—	402
Superga .....		11	47	43	4	—	—	—	43
<b>Balme</b> .....	<b>6 147</b>	<b>77</b>	<b>238</b>	<b>237</b>	<b>1</b>	<b>7</b>	<b>7</b>	<b>—</b>	<b>244</b>
Balme .....		38	108	107	1	1	1	—	108
Cornetti .....		24	86	86	—	6	6	—	92
Chialambertetto .....		7	23	23	—	—	—	—	23
Molette .....		8	21	21	—	—	—	—	21

Segue : TAVOLA I.

Torino (Circondario).

COMUNI e Frazioni di censimento	Superficie del territorio comunale Ettari	Famiglie e Con- vivenze	Popolazione presente (di fatto)			Popolazione temporaneamente assente			Popola- zione residente (legale)
			in complesso	con dimora		in com- plesso	che si trovava		
				abituale	occasio- nale		in altri Comuni del Regno	al- l'estero	
<b>Barbania</b> .....	<b>1 280</b>	<b>401</b>	<b>1 615</b>	<b>1 591</b>	<b>24</b>	<b>61</b>	<b>37</b>	<b>24</b>	<b>1 652</b>
Barbania .....		213	794	777	17	45	30	15	822
Vignali .....		61	277	277	—	10	6	4	287
Boschi .....		66	294	289	5	3	—	3	292
Gianotti .....		22	92	92	—	1	1	—	93
Perrero .....		39	158	156	2	2	—	2	158
<b>Bardassano</b> .....	<b>775</b>	<b>124</b>	<b>544</b>	<b>533</b>	<b>11</b>	<b>22</b>	<b>22</b>	<b>—</b>	<b>555</b>
<b>Beinasco</b> .....	<b>676</b>	<b>385</b>	<b>1 545</b>	<b>1 520</b>	<b>25</b>	<b>91</b>	<b>85</b>	<b>6</b>	<b>1 611</b>
Beinasco .....		236	935	914	21	72	66	6	986
Borgaretto .....		149	610	606	4	19	19	—	625
<b>Bonzo</b> .....	<b>1 683</b>	<b>94</b>	<b>329</b>	<b>314</b>	<b>15</b>	<b>66</b>	<b>50</b>	<b>16</b>	<b>380</b>
Bonzo .....		50	176	164	12	32	23	9	196
Bonzo Inferiore .....		10	36	33	3	4	2	2	37
Migliere .....		34	117	117	—	30	25	5	147
<b>Borgaro Torinese</b> .....	<b>1 436</b>	<b>291</b>	<b>1 419</b>	<b>1 418</b>	<b>1</b>	<b>19</b>	<b>19</b>	<b>—</b>	<b>1 437</b>
<b>Bosconero</b> .....	<b>1 109</b>	<b>420</b>	<b>1 698</b>	<b>1 698</b>	<b>—</b>	<b>71</b>	<b>69</b>	<b>2</b>	<b>1 769</b>
<b>Brandizzo</b> .....	<b>641</b>	<b>645</b>	<b>2 405</b>	<b>2 394</b>	<b>11</b>	<b>25</b>	<b>22</b>	<b>3</b>	<b>2 419</b>
<b>Brozolo</b> .....	<b>894</b>	<b>184</b>	<b>793</b>	<b>777</b>	<b>16</b>	<b>41</b>	<b>20</b>	<b>21</b>	<b>818</b>
Grisoglio .....		67	289	283	6	8	5	3	291
Piay .....		43	171	168	3	16	9	7	184
Vignale .....		27	143	138	5	10	3	7	148
Braya .....		30	113	111	2	6	2	4	117
Peile .....		17	77	77	—	1	1	—	78
<b>Bruino</b> .....	<b>559</b>	<b>173</b>	<b>753</b>	<b>752</b>	<b>1</b>	<b>31</b>	<b>20</b>	<b>11</b>	<b>783</b>
<b>Brusasco</b> .....	<b>845</b>	<b>305</b>	<b>1 059</b>	<b>1 045</b>	<b>14</b>	<b>136</b>	<b>96</b>	<b>40</b>	<b>1 181</b>
<b>Busano</b> .....	<b>505</b>	<b>218</b>	<b>827</b>	<b>827</b>	<b>—</b>	<b>77</b>	<b>27</b>	<b>50</b>	<b>904</b>
<b>Bussolino Gassinese</b> .....	<b>366</b>	<b>93</b>	<b>404</b>	<b>399</b>	<b>5</b>	<b>2</b>	<b>2</b>	<b>—</b>	<b>401</b>
<b>Cafasse</b> .....	<b>620</b>	<b>286</b>	<b>1 258</b>	<b>1 251</b>	<b>7</b>	<b>24</b>	<b>15</b>	<b>9</b>	<b>1 275</b>
Cafasse .....		62	273	271	2	9	6	3	280
Barra .....		33	130	130	—	7	3	4	137
Paschero .....		57	225	225	—	5	5	—	230
Poma .....		59	253	253	—	1	—	1	254
Droetto .....		38	198	196	2	—	—	—	196
Barello .....		37	179	176	3	2	1	1	178

Segue : TAVOLA I.

Torino (Circondario).

COMUNI e Frazioni di censimento	Superficie del territorio comunale Ettari	Famiglie e Con- vivenze	Popolazione presente (di fatto)			Popolazione temporaneamente assente			Popola- zione residente (legale)
			in complesso	con dimora		in com- plesso	che si trovava		
				abituale	occasio- nale		in altri Comuni del Regno	al- l'estero	
<b>Camagna di Torino</b> .....	<b>158</b>	<b>67</b>	<b>268</b>	<b>268</b>	—	—	—	—	<b>268</b>
<b>Cambiano</b> .....	<b>1 422</b>	<b>554</b>	<b>2 234</b>	<b>2 218</b>	<b>16</b>	<b>64</b>	<b>59</b>	<b>5</b>	<b>2 282</b>
Cambiano .....		525	2 082	2 068	14	63	58	5	2 131
Madonna della Scala ..		29	152	150	2	1	1	—	151
<b>Candiolo</b> .....	<b>1 190</b>	<b>282</b>	<b>1 270</b>	<b>1 256</b>	<b>4</b>	<b>16</b>	<b>12</b>	<b>4</b>	<b>1 282</b>
Candiolo .....		225	940	938	2	10	6	4	948
Sant'Anna .....		57	330	328	2	6	6	—	334
<b>Cantoira</b> .....	<b>1 826</b>	<b>263</b>	<b>958</b>	<b>945</b>	<b>13</b>	<b>154</b>	<b>108</b>	<b>46</b>	<b>1 099</b>
Cantoira .....		70	275	272	3	59	51	8	331
Bergognesco .....		63	227	223	1	40	24	16	266
Lities .....		31	119	119	—	17	13	4	136
Losa .....		73	260	252	8	17	9	8	269
Boschetto .....		26	77	76	1	21	11	10	97
<b>Carignano</b> .....	<b>5 025</b>	<b>1 637</b>	<b>6 639</b>	<b>6 552</b>	<b>87</b>	<b>153</b>	<b>132</b>	<b>21</b>	<b>6 705</b>
Carignano .....		1 164	4 317	4 304	13	116	99	17	4 420
Gorra .....		57	367	357	10	3	2	1	360
Tetti Peretti .....		64	294	291	3	1	1	—	292
Tetti Pautasso .....		36	148	148	—	3	2	1	151
Brassi .....		74	342	331	11	3	3	—	334
Casina Varinotto .....		48	253	214	39	1	1	—	215
Tetti Bagnolo .....		28	156	155	1	4	3	1	159
Brillante .....		72	344	335	9	—	—	—	335
Ceretto .....		58	274	273	1	11	11	—	284
Campagnino .....		36	144	144	—	11	10	1	155
<b>Carmagnola</b> .....	<b>9 624</b>	<b>2 660</b>	<b>11 914</b>	<b>11 679</b>	<b>235</b>	<b>308</b>	<b>266</b>	<b>42</b>	<b>11 987</b>
Carmagnola .....		991	3 878	3 765	113	77	65	12	3 842
Cappuccini .....		45	253	252	1	1	1	—	253
San Bernardo .....		345	1 470	1 459	11	63	53	10	1 522
San Giovanni .....		116	533	561	2	4	4	—	565
San Michele .....		107	433	427	6	4	4	—	431
Salsasio .....		339	1 479	1 476	3	36	31	5	1 512
Fumeri .....		39	188	185	3	11	11	—	196
Cavalleri .....		74	421	406	15	7	7	—	413
San Grato .....		97	399	393	6	14	13	1	407
Tosi .....		7	38	36	2	—	—	—	36
Cocchi .....		19	108	108	—	1	1	—	109
Oselle .....		44	236	223	13	13	8	5	236
Chiaberti .....		12	105	103	2	—	—	—	103
Tuninetti .....		77	323	321	2	34	31	3	355
Cascine Madama .....		30	149	147	2	—	—	—	147

Segue : TAVOLA I.

Torino (Circondario).

COMUNI e Frazioni di censimento	Superficie del territorio comunale Ettari	Famiglie e Con- vivenze	Popolazione presente (di fatto)			Popolazione temporaneamente assente			Popola- zione residente (legale)
			in complesso	con dimora		in com- plesso	che si trovava		
				abituale	occasio- nale		in altri Comuni del Regno	al- l'estero	
<b>Segue: Carmagnola</b>									
Tetti Grandi .....		28	174	173	1	5	5	—	178
Motta .....		82	448	438	10	13	7	6	451
Gaidi .....		29	145	143	2	5	5	—	148
Corno .....		23	143	138	5	3	3	—	141
Casanova .....		91	611	582	29	5	5	—	587
Tetti Vaira .....		5	45	43	2	1	1	—	44
Vallongo .....		31	177	173	4	3	3	—	176
Tetti Mogna .....		29	128	127	1	8	8	—	135
<b>Casalborgone .....</b>	<b>2 019</b>	<b>507</b>	<b>1 902</b>	<b>1 880</b>	<b>22</b>	<b>141</b>	<b>126</b>	<b>15</b>	<b>2 021</b>
<b>Caselette .....</b>	<b>1 421</b>	<b>161</b>	<b>689</b>	<b>689</b>	<b>—</b>	<b>42</b>	<b>41</b>	<b>1</b>	<b>731</b>
<b>Caselle Torinese .....</b>	<b>3 055</b>	<b>1 380</b>	<b>5 260</b>	<b>5 178</b>	<b>82</b>	<b>169</b>	<b>146</b>	<b>23</b>	<b>5 347</b>
<b>Castagneto Po .....</b>	<b>1 070</b>	<b>287</b>	<b>1 130</b>	<b>1 117</b>	<b>13</b>	<b>60</b>	<b>52</b>	<b>8</b>	<b>1 177</b>
Castagneto Po .....		142	504	496	8	37	32	5	533
San Genesio .....		145	626	621	5	23	20	3	644
<b>Castiglione Torinese .....</b>	<b>1 417</b>	<b>377</b>	<b>1 567</b>	<b>1 535</b>	<b>32</b>	<b>33</b>	<b>31</b>	<b>2</b>	<b>1 568</b>
<b>Cavagnolo .....</b>	<b>1 237</b>	<b>359</b>	<b>1 375</b>	<b>1 368</b>	<b>7</b>	<b>85</b>	<b>70</b>	<b>15</b>	<b>1 453</b>
<b>Ceres .....</b>	<b>3 268</b>	<b>508</b>	<b>1 954</b>	<b>1 890</b>	<b>64</b>	<b>84</b>	<b>76</b>	<b>8</b>	<b>1 974</b>
Ceres .....		144	524	497	27	31	26	5	528
Procaria .....		58	223	219	4	3	3	—	222
Fè .....		58	221	202	19	—	—	—	202
Chiamorio .....		21	80	80	—	5	4	1	85
Voragno .....		64	237	234	3	15	15	—	249
Bracchiello .....		76	312	306	6	14	13	1	320
Chiampernotto .....		20	86	85	1	4	4	—	89
La Vana e Almesio .....		38	159	156	3	7	6	1	163
Grangie di Almesio .....		29	112	111	1	5	5	—	116
<b>Chialamberto .....</b>	<b>3 516</b>	<b>298</b>	<b>1 024</b>	<b>1 017</b>	<b>7</b>	<b>201</b>	<b>134</b>	<b>67</b>	<b>1 218</b>
Chialamberto .....		117	403	400	3	74	46	28	474
Mottera .....		75	238	234	4	60	35	25	294
Vonzo .....		106	383	383	—	67	53	14	450
<b>Chieri .....</b>	<b>5 430</b>	<b>3 394</b>	<b>13 667</b>	<b>13 355</b>	<b>312</b>	<b>269</b>	<b>236</b>	<b>33</b>	<b>13 624</b>
Chieri .....		3 022	11 747	11 508	239	244	212	32	11 752
Tavano .....		15	105	98	7	—	—	—	98
San Pietro d'Airale .....		75	401	397	4	—	—	—	397
Madonna della Scala .....		80	377	370	7	3	3	—	373
Fontaneto .....		37	223	201	22	2	2	—	203
Pessione .....		165	814	781	33	20	19	1	801



Segue : TAVOLA I.

Torino (Circondario).

COMUNI e Frazioni di censimento	Superficie del territorio comunale Ettari	Famiglie e Con- vivenze	Popolazione presente (di fatto)			Popolazione temporaneamente assente			Popola- zione residente (legale)
			in complesso	con dimora		in com- plesso	che si trovava		
				abituale	occasio- nale		in altri Comuni del Regno	al- l'estero	
<b>Chivasso</b> .....	<b>5 131</b>	<b>2 713</b>	<b>10 932</b>	<b>10 599</b>	<b>333</b>	<b>262</b>	<b>198</b>	<b>64</b>	<b>10 861</b>
Chivasso .....		1 478	5 384	5 117	267	143	123	20	5 260
Cerello .....		25	151	149	2	2	2	—	151
Pratoregio .....		46	218	218	—	2	—	2	220
Montegiove .....		74	364	360	4	11	4	7	371
Posta .....		305	1 183	1 171	12	41	27	14	1 212
Pogliani .....		41	186	184	2	—	—	—	184
Castellosso .....		322	1 402	1 363	39	36	18	18	1 399
Torassi .....		88	391	389	2	1	1	—	390
Betlemme .....		92	486	486	—	2	2	—	488
Mosche .....		74	373	372	1	1	1	—	373
Boschetto .....		142	646	643	3	13	10	3	656
Mandria .....		26	148	147	1	10	10	—	157
<b>Cinzano</b> .....	<b>619</b>	<b>125</b>	<b>536</b>	<b>526</b>	<b>10</b>	<b>2</b>	<b>2</b>	<b>—</b>	<b>528</b>
<b>Ciriè</b> .....	<b>1 779</b>	<b>2 046</b>	<b>8 049</b>	<b>7 785</b>	<b>264</b>	<b>325</b>	<b>167</b>	<b>158</b>	<b>8 110</b>
Ciriè .....		1 528	5 725	5 537	188	252	151	101	5 789
Devesi .....		518	2 324	2 248	76	73	16	57	2 321
<b>Coassolo Torinese</b> .....	<b>2 800</b>	<b>618</b>	<b>2 684</b>	<b>2 678</b>	<b>6</b>	<b>484</b>	<b>58</b>	<b>426</b>	<b>3 162</b>
Coassolo Torinese.....		182	799	795	4	160	19	141	955
Castiglione .....		137	579	579	—	121	13	108	700
San Pietro .....		197	896	894	2	88	9	79	982
Vietti .....		102	410	410	—	115	17	98	525
<b>Collegno</b> .....	<b>1 812</b>	<b>1 381</b>	<b>7 729</b>	<b>7 610</b>	<b>119</b>	<b>104</b>	<b>87</b>	<b>17</b>	<b>7 714</b>
Collegno .....		752	5 109	5 015	94	70	60	10	5 085
Regina Margherita.....		195	749	734	15	11	8	3	745
Leumann .....		360	1 496	1 490	6	23	19	4	1 513
Savonera .....		74	375	371	4	—	—	—	371
<b>Col San Giovanni</b> .....	<b>2 722</b>	<b>240</b>	<b>845</b>	<b>838</b>	<b>7</b>	<b>153</b>	<b>137</b>	<b>16</b>	<b>991</b>
Col San Giovanni.....		40	160	158	2	14	14	—	172
Bertesseno .....		49	126	125	1	38	36	2	163
Richiaglio .....		62	228	227	1	37	32	5	264
Niquidetto .....		26	104	101	3	22	21	1	123
Airetta.....		35	117	117	—	16	14	2	133
Albano .....		28	110	110	—	26	20	6	136
<b>Corio</b> .....	<b>4 139</b>	<b>1 161</b>	<b>5 073</b>	<b>5 049</b>	<b>24</b>	<b>426</b>	<b>219</b>	<b>207</b>	<b>5 475</b>
Corio .....		336	1 262	1 246	16	130	68	62	1 376
Benne .....		102	522	522	—	21	6	15	543
San Pietro .....		55	302	299	3	15	12	3	314

Segue : TAVOLA I.

Torino (Circondario).

COMUNI e Frazioni di censimento	Superficie del territorio comunale Ettari	Famiglie e Con- vivenze	Popolazione presente (di fatto)			Popolazione temporaneamente assente			Popola- zione residente (legale)
			in complesso	con dimora		in com- plesso	che si trovava		
				abituale	occasio- nale		in altri Comuni del Regno	al- l'estero	
<b>Segue: Corio</b>									
San Rocco.....		54	239	237	2	22	6	16	259
Calma Soprana.....		54	272	272	—	22	4	18	294
Trinità.....		69	335	335	—	12	5	7	347
Piano Audi.....		113	482	479	3	104	68	36	583
Ritornato.....		101	425	425	—	23	17	9	451
San Giovanni.....		115	504	504	—	35	12	23	539
Cudine.....		91	407	407	—	12	4	8	419
Colle delle Secchie....		71	323	323	—	27	17	10	350
<b>Druent.....</b>	<b>2 767</b>	<b>596</b>	<b>2 440</b>	<b>2 430</b>	<b>10</b>	<b>78</b>	<b>49</b>	<b>29</b>	<b>2 508</b>
<b>Favria.....</b>	<b>1 485</b>	<b>662</b>	<b>2 429</b>	<b>2 425</b>	<b>4</b>	<b>51</b>	<b>32</b>	<b>19</b>	<b>2 476</b>
<b>Feletto.....</b>	<b>797</b>	<b>419</b>	<b>1 603</b>	<b>1 598</b>	<b>5</b>	<b>76</b>	<b>24</b>	<b>52</b>	<b>1 674</b>
<b>Fiano.....</b>	<b>1 219</b>	<b>231</b>	<b>1 071</b>	<b>1 065</b>	<b>6</b>	<b>28</b>	<b>19</b>	<b>9</b>	<b>1 093</b>
<b>Fogizzo.....</b>	<b>1 569</b>	<b>659</b>	<b>2 676</b>	<b>2 673</b>	<b>3</b>	<b>73</b>	<b>48</b>	<b>25</b>	<b>2 746</b>
<b>Forno Alpi Graje.....</b>	<b>4 773</b>	<b>28</b>	<b>88</b>	<b>88</b>	<b>—</b>	<b>17</b>	<b>17</b>	<b>—</b>	<b>105</b>
<b>Forno di Rivara.....</b>	<b>1 673</b>	<b>822</b>	<b>3 348</b>	<b>3 335</b>	<b>13</b>	<b>193</b>	<b>152</b>	<b>41</b>	<b>3 528</b>
<b>Front.....</b>	<b>1 064</b>	<b>367</b>	<b>1 496</b>	<b>1 474</b>	<b>22</b>	<b>113</b>	<b>100</b>	<b>13</b>	<b>1 587</b>
Front.....		182	716	698	18	38	31	7	736
Grange.....		103	392	391	1	43	43	—	434
Ceretti.....		82	388	385	3	32	26	6	417
<b>Gassino.....</b>	<b>1 283</b>	<b>852</b>	<b>3 090</b>	<b>3 007</b>	<b>83</b>	<b>93</b>	<b>77</b>	<b>16</b>	<b>3 100</b>
Gassino.....		733	2 529	2 462	67	86	70	16	2 548
Tetti della Trinità....		37	164	164	—	—	—	—	164
Mezzi.....		82	397	381	16	7	7	—	388
<b>Germagnano.....</b>	<b>1 434</b>	<b>274</b>	<b>1 070</b>	<b>1 061</b>	<b>9</b>	<b>67</b>	<b>48</b>	<b>19</b>	<b>1 128</b>
<b>Givoletto.....</b>	<b>1 278</b>	<b>150</b>	<b>728</b>	<b>718</b>	<b>10</b>	<b>18</b>	<b>17</b>	<b>1</b>	<b>736</b>
Givoletto.....		29	135	133	2	2	2	—	135
Borgonuovo.....		48	231	227	4	8	8	—	235
Forvilla.....		45	189	185	4	4	3	1	189
Rivasacco.....		28	173	173	—	4	4	—	177
<b>Groscavallo.....</b>	<b>2 884</b>	<b>73</b>	<b>226</b>	<b>215</b>	<b>11</b>	<b>39</b>	<b>39</b>	<b>—</b>	<b>254</b>
<b>Grosso.....</b>	<b>433</b>	<b>184</b>	<b>804</b>	<b>803</b>	<b>1</b>	<b>25</b>	<b>4</b>	<b>21</b>	<b>828</b>
<b>Grugliasco.....</b>	<b>1 312</b>	<b>969</b>	<b>4 361</b>	<b>4 324</b>	<b>37</b>	<b>137</b>	<b>121</b>	<b>16</b>	<b>4 461</b>
Grugliasco.....		897	4 007	3 970	37	131	115	16	4 101
Gerbido.....		72	354	354	—	6	6	—	360

Segue : TAVOLA I.

Torino (Circondario).

COMUNI e Frazione di censimento	Superficie del territorio comunale Ettari	Famiglie e Con- vivenze	Popolazione presente (di fatto)			Popolazione temporaneamente assente			Popola- zione residente (legale)
			in complesso	con dimora		in com- plesso	che si trovava		
				abituale	occasio- nale		in altri Comuni del Regno	al- l'estero	
<b>Isolabella</b> .....	<b>468</b>	<b>103</b>	<b>483</b>	<b>482</b>	<b>1</b>	<b>37</b>	<b>36</b>	<b>1</b>	<b>519</b>
<b>La Cassa</b> .....	<b>1 196</b>	<b>156</b>	<b>760</b>	<b>745</b>	<b>15</b>	<b>13</b>	<b>9</b>	<b>4</b>	<b>758</b>
Giordanino .....		125	602	589	13	13	9	4	602
Truc di Miola.....		31	158	153	2	—	—	—	156
<b>La Loggia</b> .....	<b>1 279</b>	<b>258</b>	<b>1 214</b>	<b>1 170</b>	<b>44</b>	<b>49</b>	<b>48</b>	<b>1</b>	<b>1 219</b>
La Loggia.....		234	1 090	1 058	32	42	41	1	1 100
Tetti Griffa.....		24	124	112	12	7	7	—	119
<b>Lanzo Torinese</b> .....	<b>1 037</b>	<b>1 009</b>	<b>4 301</b>	<b>3 698</b>	<b>603</b>	<b>98</b>	<b>64</b>	<b>34</b>	<b>3 796</b>
<b>Lauriano</b> .....	<b>747</b>	<b>264</b>	<b>902</b>	<b>890</b>	<b>12</b>	<b>104</b>	<b>65</b>	<b>39</b>	<b>994</b>
<b>Lemie</b> .....	<b>4 556</b>	<b>345</b>	<b>1 191</b>	<b>1 189</b>	<b>2</b>	<b>241</b>	<b>175</b>	<b>66</b>	<b>1 430</b>
Lemie .....		74	310	310	—	51	34	17	361
Chiandusseiglio .....		48	143	142	1	67	55	12	209
Villaretti .....		66	211	211	—	45	29	16	253
Purcilli .....		65	210	209	1	24	16	8	233
Chiampetto .....		35	120	120	—	17	13	4	137
Saletta .....		35	117	117	—	29	21	8	146
Forno .....		22	80	80	—	8	7	1	88
<b>Levone</b> .....	<b>538</b>	<b>253</b>	<b>813</b>	<b>795</b>	<b>18</b>	<b>97</b>	<b>70</b>	<b>27</b>	<b>892</b>
<b>Leyni</b> .....	<b>3 245</b>	<b>971</b>	<b>3 495</b>	<b>3 435</b>	<b>60</b>	<b>99</b>	<b>67</b>	<b>32</b>	<b>3 534</b>
<b>Lombardore</b> .....	<b>1 268</b>	<b>255</b>	<b>1 174</b>	<b>1 174</b>	<b>—</b>	<b>28</b>	<b>11</b>	<b>17</b>	<b>1 202</b>
<b>Marcorengo</b> .....	<b>594</b>	<b>102</b>	<b>485</b>	<b>482</b>	<b>3</b>	<b>24</b>	<b>17</b>	<b>7</b>	<b>506</b>
<b>Marentino</b> .....	<b>580</b>	<b>182</b>	<b>666</b>	<b>654</b>	<b>12</b>	<b>21</b>	<b>18</b>	<b>3</b>	<b>675</b>
<b>Mathi</b> .....	<b>711</b>	<b>602</b>	<b>2 477</b>	<b>2 449</b>	<b>28</b>	<b>69</b>	<b>45</b>	<b>24</b>	<b>2 518</b>
<b>Mezzenile</b> .....	<b>3 497</b>	<b>745</b>	<b>2 850</b>	<b>2 840</b>	<b>10</b>	<b>208</b>	<b>110</b>	<b>98</b>	<b>3 048</b>
Mezzenile .....		201	777	776	1	97	49	48	873
Murasse .....		98	402	402	—	23	10	13	425
Bogliano .....		104	365	365	—	14	8	6	379
Pugnetto .....		105	429	429	—	23	16	7	452
Pessinetto Fuori.....		129	456	447	9	41	23	18	488
Gisola .....		108	421	421	—	10	4	6	431
<b>Mombello di Torino</b> .....	<b>410</b>	<b>127</b>	<b>547</b>	<b>544</b>	<b>3</b>	<b>14</b>	<b>14</b>	<b>—</b>	<b>558</b>
<b>Monastero di Lanzo</b> .....	<b>1 764</b>	<b>335</b>	<b>1 454</b>	<b>1 440</b>	<b>14</b>	<b>151</b>	<b>78</b>	<b>73</b>	<b>1 591</b>
Monastero di Lanzo...		89	380	372	8	23	3	25	400
Fornelli .....		41	199	197	2	18	14	4	215
Mecca .....		70	309	308	1	34	6	28	342
Chiaves .....		135	566	563	3	71	55	16	634

Segue TAVOLA I.

Torino (Circondario).

COMUNI e Frazioni di censimento	Superficie del territorio comunale Ettari	Famiglie e Con- vivenze	Popolazione presente (di fatto)			Popolazione temporaneamente assente			Popola- zione residente (legale)
			in complesso	con dimora		in com- plesso	che si trovava		
				abituale	occasio- nale		in altri Comuni del Regno	al- l'estero	
<b>Monasterolo Torinese</b> .....	<b>379</b>	<b>182</b>	<b>948</b>	<b>948</b>	—	<b>65</b>	<b>17</b>	<b>48</b>	<b>1 013</b>
<b>Moncalieri</b> .....	<b>4 246</b>	<b>3 697</b>	<b>14 761</b>	<b>14 602</b>	<b>159</b>	<b>249</b>	<b>206</b>	<b>43</b>	<b>14 851</b>
Moncalieri.....		2 404	9148	9 056	92	178	147	31	9 234
Basse del Lingotto.....		177	674	670	4	8	5	3	678
Aquila .....		83	363	358	5	5	3	2	363
Testona .....		131	522	518	4	14	14	—	532
Sanda .....		54	203	201	2	3	3	—	204
San Bartolomeo.....		135	578	576	2	6	5	1	582
Pallera .....		128	527	526	1	5	3	2	531
Moriondo .....		197	817	811	6	11	9	2	822
Bauducchi della Pianca		15	68	64	4	—	—	—	64
Bauducchi Grossi .....		65	352	343	9	—	—	—	343
La Rotta.....		44	326	324	2	—	—	—	324
Tetti Piatti.....		49	224	219	5	4	4	—	223
Tagliaferro .....		90	359	359	—	8	7	1	367
Tetti Rolle.....		43	211	192	19	1	1	—	193
Barauda .....		82	389	385	4	6	5	1	391
<b>Mondrone</b> .....	<b>1 447</b>	<b>31</b>	<b>117</b>	<b>116</b>	<b>1</b>	<b>22</b>	<b>22</b>	—	<b>138</b>
<b>Montaldo Torinese</b> .....	<b>466</b>	<b>176</b>	<b>738</b>	<b>733</b>	<b>5</b>	<b>27</b>	<b>27</b>	—	<b>760</b>
Montaldo Torinese.....		105	450	447	3	22	22	—	469
Gaffolo .....		13	51	51	—	—	—	—	51
Vernai .....		8	28	28	—	—	—	—	28
Trinità di Montaldo...		50	209	207	2	5	5	—	212
<b>Montanaro</b> .....	<b>2 081</b>	<b>1 061</b>	<b>3 717</b>	<b>3 707</b>	<b>10</b>	<b>232</b>	<b>203</b>	<b>29</b>	<b>3 939</b>
<b>Monteu da Po</b> .....	<b>750</b>	<b>239</b>	<b>779</b>	<b>776</b>	<b>3</b>	<b>50</b>	<b>39</b>	<b>11</b>	<b>826</b>
Monteu da Po.....		178	569	566	3	34	27	7	600
Mezzana .....		61	210	210	—	16	12	4	226
<b>Moriondo Torinese</b> .....	<b>648</b>	<b>230</b>	<b>940</b>	<b>915</b>	<b>25</b>	<b>28</b>	<b>24</b>	<b>4</b>	<b>943</b>
Moriondo Torinese.....		101	356	349	7	17	13	4	366
Baussone .....		73	332	316	16	5	5	—	321
Cappellette .....		33	170	168	2	2	2	—	170
Lovencito .....		23	82	82	—	4	4	—	86
<b>Nichelino</b> .....	<b>2 064</b>	<b>596</b>	<b>2 438</b>	<b>2 438</b>	—	<b>2</b>	<b>2</b>	—	<b>2 440</b>
<b>Nole</b> .....	<b>1 130</b>	<b>776</b>	<b>3 075</b>	<b>2 962</b>	<b>113</b>	<b>124</b>	<b>85</b>	<b>39</b>	<b>3 086</b>
<b>Oglianico</b> .....	<b>620</b>	<b>248</b>	<b>1 052</b>	<b>1 033</b>	<b>19</b>	<b>15</b>	<b>12</b>	<b>3</b>	<b>1 048</b>
<b>Orbassano</b> .....	<b>2 204</b>	<b>821</b>	<b>3 268</b>	<b>3 133</b>	<b>135</b>	<b>86</b>	<b>75</b>	<b>11</b>	<b>3 219</b>

Segue : TAVOLA I.

Torino (Circondario).

COMUNI e Frazioni di censimento	Superficie del territorio comunale Ettari	Famiglie e Con- vivenze	Popolazione presente (di ratto)			Popolazione temporaneamente assente			Popola- zione residente (legale)
			in complesso	con dimora		in com- plesso	che si trovava		
				abituale	occasio- nale		in altri Comuni del Regno	al- l'estero	
<b>Pavarolo</b> .....	<b>440</b>	<b>129</b>	<b>486</b>	<b>479</b>	<b>7</b>	<b>9</b>	<b>7</b>	<b>2</b>	<b>488</b>
<b>Pecetto</b> .....	<b>1 255</b>	<b>501</b>	<b>1 966</b>	<b>1 961</b>	<b>5</b>	<b>12</b>	<b>12</b>	—	<b>1 973</b>
Pecetto .....		264	928	924	4	10	10	—	934
Valle San Pietro .....		82	398	397	1	2	2	—	399
Sauglio .....		155	640	640	—	—	—	—	640
<b>Pessinetto</b> .....	<b>40</b>	<b>143</b>	<b>580</b>	<b>526</b>	<b>54</b>	<b>24</b>	<b>21</b>	<b>3</b>	<b>550</b>
Pessinetto .....		90	374	327	47	15	13	2	342
Villa .....		53	206	199	7	9	8	1	208
<b>Pianezza</b> .....	<b>1 650</b>	<b>669</b>	<b>2 678</b>	<b>2 583</b>	<b>95</b>	<b>69</b>	<b>58</b>	<b>11</b>	<b>2 652</b>
<b>Piazzo</b> .....	<b>671</b>	<b>212</b>	<b>667</b>	<b>665</b>	<b>2</b>	<b>145</b>	<b>69</b>	<b>76</b>	<b>810</b>
Piazzo .....		108	333	332	1	76	34	42	408
Torrione .....		59	190	189	1	51	32	19	240
Pietra .....		45	144	144	—	18	3	15	162
<b>Pino Torinese</b> .....	<b>2 190</b>	<b>560</b>	<b>2 250</b>	<b>2 225</b>	<b>25</b>	<b>83</b>	<b>83</b>	<b>5</b>	<b>2 313</b>
<b>Piobesi Torinese</b> .....	<b>1 969</b>	<b>485</b>	<b>2 112</b>	<b>2 081</b>	<b>31</b>	<b>67</b>	<b>42</b>	<b>25</b>	<b>2 148</b>
<b>Piossasco</b> .....	<b>3 999</b>	<b>918</b>	<b>3 838</b>	<b>3 802</b>	<b>36</b>	<b>186</b>	<b>153</b>	<b>33</b>	<b>3 988</b>
Piossasco .....		685	2 444	2 418	26	142	123	19	2 560
Piazza .....		283	1 394	1 384	10	44	30	14	1 428
<b>Poirino</b> .....	<b>7 570</b>	<b>1 272</b>	<b>5 988</b>	<b>5 847</b>	<b>141</b>	<b>164</b>	<b>160</b>	<b>4</b>	<b>6 011</b>
Poirino .....		860	3 298	3 265	33	133	130	3	3 398
Marocchi .....		65	393	391	2	7	6	1	398
Stuerda .....		30	200	185	15	—	—	—	185
Tetti Brossa .....		24	151	144	7	—	—	—	144
Masio .....		23	147	146	1	2	2	—	148
Banna .....		21	175	162	13	3	3	—	165
Palazzo .....		20	139	134	5	4	4	—	138
Torre .....		17	135	130	5	1	1	—	131
Appendini .....		43	300	290	10	1	1	—	291
Cereaglio .....		21	173	165	8	2	2	—	167
Ternavasso .....		33	245	220	25	4	4	—	224
Ansaldi .....		18	155	141	14	2	2	—	143
Favari .....		72	328	327	1	1	1	—	328
Caccieri .....		25	149	147	2	4	4	—	151
<b>Pralormo</b> .....	<b>2 980</b>	<b>364</b>	<b>1 686</b>	<b>1 667</b>	<b>19</b>	<b>57</b>	<b>52</b>	<b>5</b>	<b>1 724</b>
<b>Revigliasco Torinese</b> .....	<b>516</b>	<b>177</b>	<b>708</b>	<b>705</b>	<b>3</b>	<b>10</b>	<b>10</b>	—	<b>715</b>

Segue : TAVOLA I.

Torino (Circondario).

COMUNI e Frazioni di censimento	Superficie del territorio comunale Ettari	Famiglie e Con- vivenze	Popolazione presente (di fatto)			Popolazione temporaneamente assente			Popola- zione residente (legale)
			in complesso	con dimora		in com- plesso	che si trovava		
				abituale	occasio- nale		in altri Comuni del Regno	al- l'estero	
Rivalba .....	1 091	190	898	875	23	26	24	2	901
Rivalta di Torino.....	2 525	427	1 893	1 874	19	80	50	30	1 954
Riva presso Chieri.....	3 576	548	2 765	2 640	125	90	82	8	2 730
Rivara .....	1 083	383	1 446	1 421	25	97	40	57	1 518
Rivarolo Canavese.....	3 232	1 735	6 492	6 366	126	229	133	93	6 595
Rivarolo Canavese.....		1 108	3 652	3 597	55	153	113	40	3 750
Pasquaro .....		94	416	408	8	18	2	16	423
Cardine .....		55	225	221	4	7	1	6	228
Obbiano.....		29	132	131	1	6	1	5	137
Vesignano .....		104	427	427	—	5	2	3	432
Paglie .....		31	135	130	5	1	1	—	131
Sant'Anna e Praglie...		55	256	251	5	4	2	2	255
Bonàudi .....		28	139	138	1	4	1	3	142
Argentera .....		207	1 015	968	47	24	9	15	992
Mastri .....		24	95	95	—	7	4	3	102
Rivarossa .....	1 103	276	1 056	1 044	12	82	75	7	1 126
Rivoli .....	2 952	2 355	9 022	8 745	277	151	118	33	8 896
Robassomero .....	654	171	679	676	3	31	23	8	707
Rocca Canavese.....	1 419	620	2 544	2 539	5	243	198	45	2 782
Rocca Canavese.....		126	445	443	2	45	36	9	488
Valossera .....		63	233	233	—	17	7	10	250
Remondato .....		73	332	330	2	62	59	3	392
Gerbido .....		49	215	215	—	9	7	2	224
Sant'Antonio .....		51	225	225	—	18	17	1	243
Montiglio .....		48	222	222	—	14	9	5	236
Truceo .....		38	157	157	—	9	7	2	166
San Giacomo .....		74	330	329	1	37	30	7	366
San Rocco.....		62	224	224	—	25	20	5	249
Vanda .....		36	161	161	—	7	6	1	168
Rondissone .....	1 065	480	1 662	1 661	1	24	9	15	1 685
Rosta .....	1 106	227	987	981	6	20	12	8	1 001
Rosta .....		180	777	771	6	17	10	7	788
Corbiglia .....		47	210	210	—	3	2	1	213
San Benigno Canavese...	2 219	779	3 180	3 179	1	131	13	118	3 310

Segue: TAVOLA I.

Torino (Circondario).

COMUNI e Frazioni di censimento	Superficie del territorio comunale Ettari	Famiglie e Con- vivenze	Popolazione presente (di fatto)			Popolazione temporaneamente assente				Popola- zione residente (legale)
			in complesso	con dimora		in com- plesso	che si trovava		al- l'estero	
				abituale	occasio- nale		in altri Comuni del Regno	al-		
<b>San Carlo Canavese</b> .....	<b>2 096</b>	<b>394</b>	<b>1 920</b>	<b>1 889</b>	<b>31</b>	<b>26</b>	<b>23</b>	<b>3</b>	<b>1 915</b>	
<b>San Francesco al Campo</b> ..	<b>1 504</b>	<b>607</b>	<b>2 961</b>	<b>2 936</b>	<b>25</b>	<b>118</b>	<b>66</b>	<b>52</b>	<b>3 054</b>	
<b>Sangano</b> .....	<b>675</b>	<b>105</b>	<b>403</b>	<b>402</b>	<b>1</b>	<b>41</b>	<b>21</b>	<b>20</b>	<b>443</b>	
<b>San Gillio</b> .....	<b>886</b>	<b>200</b>	<b>793</b>	<b>779</b>	<b>14</b>	<b>7</b>	<b>5</b>	<b>2</b>	<b>786</b>	
<b>San Mauro Torinese</b> .....	<b>1 255</b>	<b>914</b>	<b>3 460</b>	<b>3 423</b>	<b>37</b>	<b>53</b>	<b>46</b>	<b>7</b>	<b>3 476</b>	
<b>San Morizio Canavese</b> ....	<b>1 751</b>	<b>1 021</b>	<b>4 212</b>	<b>4 154</b>	<b>58</b>	<b>143</b>	<b>79</b>	<b>64</b>	<b>4 297</b>	
San Morizio Canavese..		569	2 208	2 163	45	81	53	28	2 244	
Ceretta .....		266	1 159	1 146	13	36	17	19	1 182	
Malanghero .....		186	845	845	—	23	9	17	871	
<b>San Raffaele e Cimena</b> ...	<b>1 203</b>	<b>336</b>	<b>1 438</b>	<b>1 428</b>	<b>10</b>	<b>16</b>	<b>15</b>	<b>1</b>	<b>1 444</b>	
San Raffaele.....		129	547	543	4	4	4	—	547	
Piana .....		131	585	583	2	7	6	1	590	
Cimena .....		76	306	302	4	5	5	—	307	
<b>San Sebastiano da Po</b> ...	<b>1 664</b>	<b>522</b>	<b>2 104</b>	<b>2 082</b>	<b>22</b>	<b>277</b>	<b>117</b>	<b>160</b>	<b>2 359</b>	
San Sebastiano da Po..		84	348	344	4	28	11	17	372	
Saronsella .....		154	664	656	8	112	47	65	768	
Rottenga .....		53	217	217	—	23	9	14	240	
Colombaro .....		154	579	575	4	53	30	23	628	
Moriondo .....		77	296	290	6	61	20	41	351	
<b>Santena</b> .....	<b>1 621</b>	<b>779</b>	<b>3 910</b>	<b>3 899</b>	<b>11</b>	<b>103</b>	<b>97</b>	<b>6</b>	<b>4 002</b>	
<b>Sciolze</b> .....	<b>1 133</b>	<b>268</b>	<b>1 009</b>	<b>983</b>	<b>26</b>	<b>39</b>	<b>35</b>	<b>4</b>	<b>1 022</b>	
<b>Settimo Torinese</b> .....	<b>2 857</b>	<b>1 862</b>	<b>6 276</b>	<b>6 244</b>	<b>32</b>	<b>24</b>	<b>20</b>	<b>4</b>	<b>6 268</b>	
<b>Torino</b> .....	<b>13 018</b>	<b>143 656</b>	<b>502 274</b>	<b>485 511</b>	<b>16 763</b>	<b>14 312</b>	<b>11 919</b>	<b>2 393</b>	<b>499 823</b>	
Torino .....		139 575	486 038	469 431	16 607	14 051	11 702	2 349	483 482	
Mirafiori .....		202	774	774	—	3	2	1	777	
Drosso.....		34	221	220	1	—	—	—	220	
Villaretto .....		194	861	853	8	21	19	2	874	
Bertoulla .....		985	3 629	3 624	5	53	42	11	3 677	
Superga .....		71	311	292	19	7	7	—	299	
Mongreno .....		57	225	225	—	3	3	—	228	
Reaglie .....		185	668	668	—	17	17	—	685	
Santa Margherita.....		605	3 022	2 913	109	55	48	7	2 968	
Cavoretto .....		672	2 399	2 397	2	29	19	10	2 426	
San Vito .....		1 076	4 123	4 114	12	73	60	13	4 187	

Segue: TAVOLA I.

Torino (Circondario).


COMUNI e Frazioni di censimento	Superficie del territorio comunale Ettari	Famiglie e Con- vivenze	Popolazione presente (di fatto)			Popolazione temporaneamente assente			Popola- zione residente (legale)
			in complesso	con dimora		in com- plesso	che si trovava		
				abituale	occasio- nale		in altri Comuni del Regno	al- l'estero	
<b>Traves</b> .....	<b>963</b>	<b>208</b>	<b>833</b>	<b>826</b>	<b>7</b>	<b>64</b>	<b>42</b>	<b>22</b>	<b>890</b>
Traves .....		69	274	273	1	31	24	7	304
Andrè .....		75	304	304	—	19	8	11	323
Grangia .....		64	255	249	6	14	10	4	263
<b>Trofarello</b> .....	<b>893</b>	<b>600</b>	<b>2 501</b>	<b>2 454</b>	<b>47</b>	<b>49</b>	<b>44</b>	<b>5</b>	<b>2 503</b>
<b>Usseglio</b> .....	<b>9 802</b>	<b>346</b>	<b>1 353</b>	<b>1 353</b>	<b>—</b>	<b>360</b>	<b>224</b>	<b>136</b>	<b>1 713</b>
Cortevicio .....		68	215	215	—	76	24	52	291
Chiaberto .....		24	115	115	—	23	9	14	138
Villaretto .....		28	138	138	—	8	7	1	146
Crot .....		8	44	44	—	1	1	—	45
Pianetto .....		74	252	252	—	61	34	27	313
Piazzette .....		46	149	149	—	45	28	17	194
Perinera .....		40	193	193	—	19	4	15	212
Quagliera .....		5	22	22	—	7	7	—	29
Margone .....		53	225	225	—	120	110	10	345
<b>Val della Torre</b> .....	<b>3 674</b>	<b>428</b>	<b>2 036</b>	<b>2 033</b>	<b>3</b>	<b>271</b>	<b>196</b>	<b>75</b>	<b>2 304</b>
<b>Vallo Torinese</b> .....	<b>624</b>	<b>142</b>	<b>600</b>	<b>599</b>	<b>1</b>	<b>90</b>	<b>83</b>	<b>7</b>	<b>689</b>
<b>Varisella</b> .....	<b>2 244</b>	<b>168</b>	<b>731</b>	<b>729</b>	<b>2</b>	<b>64</b>	<b>19</b>	<b>45</b>	<b>793</b>
<b>Vauda di Front</b> .....	<b>725</b>	<b>353</b>	<b>1 429</b>	<b>1 426</b>	<b>3</b>	<b>206</b>	<b>174</b>	<b>32</b>	<b>1 632</b>
Vauda di Front.....		257	944	942	2	199	168	31	1 141
Vauda di Front Infe- riore .....		96	485	484	1	7	6	1	491
<b>Venaria Reale</b> .....	<b>2 029</b>	<b>1 559</b>	<b>6 363</b>	<b>6 242</b>	<b>121</b>	<b>137</b>	<b>106</b>	<b>31</b>	<b>6 379</b>
Venaria Reale.....		1 088	4 561	4 460	101	98	79	19	4 558
Altessano .....		471	1 802	1 782	20	39	27	12	1 821
<b>Verolengo</b> .....	<b>3 917</b>	<b>1 530</b>	<b>6 017</b>	<b>5 969</b>	<b>48</b>	<b>138</b>	<b>102</b>	<b>36</b>	<b>6 107</b>
Verolengo .....		638	2 464	2 444	20	68	50	18	2 512
Torrazza .....		293	1 081	1 077	4	26	21	5	1 103
Casabianca .....		134	645	638	7	13	11	2	651
Calciavacca .....		236	929	924	5	16	8	8	940
Borgoregio .....		140	532	521	11	6	5	1	527
Busignetto .....		89	366	365	1	9	7	2	374
<b>Verrua Savoia</b> .....	<b>3 191</b>	<b>643</b>	<b>2 514</b>	<b>2 489</b>	<b>25</b>	<b>102</b>	<b>54</b>	<b>48</b>	<b>2 591</b>
San Giovanni.....		317	1 229	1 217	12	63	36	27	1 230
Sulpiano .....		197	806	795	11	25	14	11	820
Cervotto .....		56	192	192	—	11	3	8	203
Collegna .....		73	287	285	2	3	1	2	288



Segue : TAVOLA I.

Torino (Circondario).

COMUNI e Frazioni di censimento	Superficie del territorio comunale Ettari	Famiglie e Con- vivenze	Popolazione presente (di fatto)			Popolazione temporaneamente assente			Popola- zione residente (legale)
			in complesso	con dimora		in com- plesso	che si trovava		
				abituale	occasio- nale		in altri Comuni del Regno	al- l'estero	
Villanova Canavese.....	395	218	812	809	3	70	38	32	879
Villarbasse .....	831	302	1 054	1 026	28	44	42	2	1 070
Villastellone .....	1 968	601	2 355	2 344	11	111	95	16	2 455
Villastellone .....		541	1 972	1 962	10	111	95	16	2 073
Cornalese .....		41	248	248	—	—	—	—	248
Tetti Mauriti .....		19	135	134	1	—	—	—	134
Vinovo .....	1 766	706	2 769	2 712	57	21	20	1	2 733
Vitù .....	5 726	745	2 846	2 814	32	287	232	55	3 101
Vitù .....		149	510	505	5	42	38	4	547
Versino .....		43	179	176	3	15	12	3	191
Fucine .....		31	107	107	—	5	3	2	112
Vernai .....		11	47	45	2	4	4	—	49
Venera .....		9	29	29	—	2	1	1	31
Rocchiettere .....		4	24	24	—	2	2	—	26
Brendo .....		7	28	28	—	2	1	1	30
Balma .....		18	61	61	—	2	2	—	63
Guicciardera .....		12	35	35	—	10	9	1	45
Pessinea .....		30	103	103	—	19	14	5	122
Tornetti .....		29	110	108	2	17	15	2	125
Cramoletto .....		27	94	94	—	15	15	—	109
Polpresa .....		58	202	202	—	24	22	2	226
Corgnolero .....		13	46	46	—	7	7	—	53
Salvagnengo .....		36	127	124	3	23	5	18	147
Oldri .....		18	71	71	—	12	2	10	83
Fubine .....		40	161	160	1	17	16	1	177
Mondrezza .....		21	106	105	1	6	5	1	111
Maddalene .....		39	168	163	5	34	34	—	197
Toglie .....		35	179	178	1	12	11	1	190
Molar.....		34	123	120	3	4	4	—	124
Trichera .....		22	89	88	1	7	4	3	95
Tuberghengo .....		22	91	86	5	—	—	—	86
Chiaberge .....		37	156	156	—	6	6	—	162
Volpiano .....	3242	1 328	5408	5366	42	106	68	38	5472
Circondario di Torino...	266380	221455	818787	796757	22 030	26950	20773	6177	823707
Provincia di Torino.....	1024030	336409	1253443	1217930	35 513	73870	41911	31959	1291800
Piemonte .....	2935670	865739	3383646	3311163	72 483	216684	122121	94563	3527847



## TAVOLA II.

---

**Popolazione presente dei singoli Centri e delle case sparse  
nei Comuni, nelle Frazioni di censimento, nei Circondari, nelle Provincie e nella Regione.**

**Altimetria dei Centri e delle Frazioni di Censimento.**

---

AVVERTENZE. — A differenza dei dati della Tavola I, di prevalente carattere statistico, tutti riferentisi a ripartizioni territoriali (Comuni e Frazioni di censimento) nettamente delimitate, i dati della Tav. II, di prevalente carattere geografico, si riferiscono ai singoli Centri o gruppi di popolazione, per ognuno dei quali si dà, oltre la popolazione presente, l'altimetria, nelle indicazioni ricavate dalle tavolette della Carta topografica d'Italia al 25000 o al 50000 e rivedute dall'Istituto Geografico Militare.

Per collegare peraltro il contenuto di questa tavola con quello della Tav. I si è aggiunta, di fronte al Centro che dà nome alla Frazione di censimento, la indicazione della popolazione censita nelle case sparse di tutta la Frazione, cosicchè nei casi in cui una frazione è divisa in più Centri, la somma della popolazione di questi Centri (compreso quello che dà il nome alla frazione) con la popolazione delle case sparse, dà il totale della popolazione della frazione riportato nella Tav. I.

La identificazione dei singoli Centri è stata fatta sulle notizie fornite dai Comuni in apposito modello di censimento e sulle speciali notazioni dei nomi di località segnate sui fogli di famiglia, messe a confronto con le segnalazioni delle tavolette topografiche già ricordate.

È opportuno avvertire che, essendosi rilevati per la prima volta nell'attuale Censimento i singoli Centri, si è sostituita alla consueta espressione generica e complessiva di *popolazione agglomerata* (in contrapposto a quella di *popolazione in case sparse*), quella di *popolazione dei Centri* classificata secondo la importanza demografica diversa dei Centri stessi. (Vedasi prospetto a pag. XXX).

---

TAVOLA II.

Popolazione presente dei singoli Centri e delle case sparse nei Comuni, nelle Frazioni di censimento, nei Circondari, nelle Provincie e nella Regione.

Altimetria dei Centri e delle Frazioni di censimento.

Acqui (Circondario).

COMUNI Frazioni di censimento e Centri (a)	Altimetria metri	Popolazione presente		COMUNI Frazioni di censimento e Centri	Altimetria metri	Popolazione presente	
		dei singoli Centri	delle case sparse			dei singoli Centri	delle case sparse
		abitanti				abitanti	
<b>Provincia di Alessandria.</b>				<b>Cassinasco .....</b>	—	<b>432</b>	<b>1 015</b>
<b>CIRCONDARIO DI ACQUI.</b>				Cassinasco .....	447	326	714
Acqui .....	—	10 294	4 787	Bosetto .....	330	106	301
Acqui .....	164	9 904	2 854	<b>Cassinelle .....</b>	—	<b>1 212</b>	<b>1 168</b>
Lussito .....	284	226	1 282	Cassinelle .....	387	789	421
Moirano .....	381	164	651	Bandita .....	536	423	546
<b>Alice Bel Colle.....</b>	<b>418</b>	<b>1 439</b>	<b>758</b>	Olbicella .....	—	—	201
<b>Bergamasco .....</b>	<b>125</b>	<b>1 602</b>	<b>335</b>	<b>Castel Boglione .....</b>	<b>275</b>	<b>271</b>	<b>1 403</b>
<b>Bistagno .....</b>	<b>175</b>	<b>1 238</b>	<b>1 770</b>	<b>Castelletto d'Erro .....</b>	<b>544</b>	<b>158</b>	<b>381</b>
<b>Bruno.....</b>	—	<b>873</b>	<b>202</b>	<b>Castelletto Molina.....</b>	<b>225</b>	<b>394</b>	<b>121</b>
Bruno .....	211	341	80	<b>Castelnuovo Belbo .....</b>	<b>122</b>	<b>1 388</b>	<b>569</b>
Borgo Aie .....	124	532	122	<b>Castelnuovo Bormida ....</b>	<b>121</b>	<b>1 494</b>	<b>228</b>
<b>Bubbio .....</b>	<b>224</b>	<b>356</b>	<b>1 338</b>	<b>Castel Rocchero .....</b>	<b>414</b>	<b>545</b>	<b>330</b>
<b>Calamandrana.....</b>	—	<b>629</b>	<b>2 004</b>	<b>Cavatore .....</b>	<b>518</b>	<b>299</b>	<b>630</b>
Calamandrana.....	314	195	199	<b>Cessole .....</b>	<b>218</b>	<b>138</b>	<b>1 311</b>
Chiesavecchia.....	292	44	241	<b>Cortiglione .....</b>	<b>211</b>	<b>585</b>	<b>611</b>
Ghignoni .....	—	—	34	<b>Cremolino .....</b>	<b>405</b>	<b>514</b>	<b>1 426</b>
Bruciati .....	285	108	302	<b>Denice.....</b>	<b>387</b>	<b>145</b>	<b>512</b>
Gandolfi .....	—	—	96	<b>Fontanile .....</b>	<b>276</b>	<b>798</b>	<b>524</b>
Ferrai .....	—	—	63	<b>Grogcardo .....</b>	—	<b>784</b>	<b>458</b>
Garbazzola .....	—	—	367	Grogcardo .....	200	488	458
Piana .....	—	—	278	Poggio .....	280	167	—
Casevecchie .....	161	131	—	Benzi.....	344	129	—
Valle San Giovanni.....	155	151	208				
Milani .....	—	—	216				
<b>Carentino .....</b>	<b>160</b>	<b>306</b>	<b>339</b>				
<b>Carpeneto .....</b>	<b>329</b>	<b>857</b>	<b>1 247</b>				
<b>Cartosio .....</b>	<b>236</b>	<b>336</b>	<b>1 062</b>				

(a) — I nomi in carattere *tondo* corrispondono alle singole frazioni di censimento della Tavola I: quando la frazione ha un Centro abitato dello stesso nome, la popolazione di questo Centro è indicata nella seconda colonna del prospetto, e nella terza è riportata la popolazione sparsa dell'intera frazione.

Gli altri Centri abitati sono indicati di seguito, frazione per frazione, subito dopo il nome della frazione di cui fanno parte, in carattere *corsivo*. Così ad esempio *Poggio* è un Centro della frazione di Grogcardo.

Segue: TAVOLA II.

Acqui (Circondario).

COMUNI Frazioni di censimento e Centri	Altitudine metri	Popolazione presente		COMUNI Frazioni di censimento e Centri	Altitudine metri	Popolazione presente	
		dei singoli Centri	delle case sparse			dei singoli Centri	delle case sparse
		abitanti				abitanti	
<b>Incisa Belbo</b> .....	—	<b>1 383</b>	<b>1 634</b>	<b>Morsasco</b> .....	328	<b>579</b>	<b>1 018</b>
Ghiare .....	130	314	5	<b>Nizza Monferrato</b> .....	138	<b>4 268</b>	<b>5 310</b>
Madonna .....	131	596	535	<b>Olmo Gentile</b> .....	615	<b>45</b>	<b>393</b>
Villa .....	187	473	121	<b>Orsara Bormida</b> .....	—	<b>968</b>	<b>254</b>
Impero .....	—	—	973	Orsara Bormida.....	295	661	251
<b>Loazzolo</b> .....	420	<b>104</b>	<b>1 104</b>	San Quirico.....	311	307	3
<b>Malvicino</b> .....	420	<b>186</b>	<b>210</b>	<b>Pareto</b> .....	—	<b>528</b>	<b>1 522</b>
<b>Maranzana</b> .....	271	<b>919</b>	<b>192</b>	Pareto .....	476	235	850
<b>Melazzo</b> .....	—	<b>389</b>	<b>2 100</b>	Roboaro .....	370	153	411
Melazzo .....	254	287	1 292	Miogliola .....	322	140	231
Arzello .....	184	102	808	<b>Ponti</b> .....	185	<b>434</b>	<b>1 097</b>
<b>Merana</b> .....	312	<b>11</b>	<b>432</b>	<b>Ponzone</b> .....	—	<b>1 465</b>	<b>2 533</b>
<b>Molare</b> .....	—	<b>1 170</b>	<b>1 324</b>	Ponzone .....	606	329	1 023
Molare .....	226	1 170	959	Pian del Lago.....	490	68	227
Cavanna .....	—	—	186	Pian Castagna.....	732	78	439
Olbicella .....	—	—	179	Cimaferle .....	693	249	242
<b>Mombaldone</b> .....	280	<b>121</b>	<b>600</b>	Toleto .....	590	208	108
<b>Mombaruzzo</b> .....	—	<b>1 922</b>	<b>1 241</b>	Caldasio .....	424	379	134
Mombaruzzo .....	321	1 487	890	Ciglione .....	439	154	360
Casalotto .....	244	176	221	<b>Prasco</b> .....	—	<b>174</b>	<b>661</b>
Bazzana .....	142	259	130	Prasco .....	245	174	96
<b>Monastero Bormida</b> .....	191	<b>559</b>	<b>1 201</b>	Stazione .....	—	—	229
<b>Montabone</b> .....	454	<b>258</b>	<b>880</b>	Orbregno .....	—	—	205
<b>Montaldo Bormida</b> .....	—	<b>1 025</b>	<b>540</b>	Sant'Antonio .....	—	—	131
Montaldo Bormida....	346	779	240	<b>Quaranti</b> .....	273	<b>416</b>	<b>146</b>
Selvaggia.....	—	71	174	<b>Ricaldone</b> .....	283	<b>798</b>	<b>696</b>
Gaggina .....	296	175	126	<b>Rivalta Bormida</b> .....	140	<b>2 145</b>	<b>492</b>
<b>Montechiaro d' Acqui</b> .....	560	<b>110</b>	<b>941</b>	<b>Rocca Grimalda</b> .....	273	<b>1 581</b>	<b>1 783</b>
<b>Morbello</b> .....	—	<b>1 534</b>	<b>232</b>	<b>Roccaverano</b> .....	—	<b>372</b>	<b>1 854</b>
Morbello .....	402	862	4	Roccaverano .....	759	180	1 245
Costa .....	453	429	221	San Gerolamo.....	444	51	—
Caviglia .....	410	243	7	Tassito .....	560	49	334
				Garbavoli .....	615	92	275

Segue: TAVOLA II.

Acqui-Alessandria (Circondario).

COMUNI Frazioni di censimento e Centri	Altimetria metri	Popolazione presente		COMUNI Frazioni di censimento e Centri	Altimetria metri	Popolazione presente	
		dei singoli Centri	delle case sparse			dei singoli Centri	delle case sparse
		abitanti				abitanti	
<b>Rocchetta Palafea</b> .....	423	<b>293</b>	<b>856</b>	San Michele.....	94	283	2 605
<b>San Giorgio Scarampi</b> ...	635	<b>45</b>	<b>406</b>	Spinetta .....	96	1 951	1 941
<b>Serole</b> .....	588	<b>388</b>	<b>227</b>	Castelceriolo .....	92	1 416	650
<b>Sessame</b> .....	325	<b>228</b>	<b>821</b>	Lobbi .....	90	781	688
<b>Spigno Monferrato</b> .....	—	<b>718</b>	<b>2 784</b>	Cascinagrossa .....	112	1 799	570
Spigno Monferrato.....	258	718	1 116	Mandrogne .....	122	1 050	1 023
Montaldo .....	—	—	713	San Giuliano Vecchio...	114	219	1 815
Rocchetta .....	—	—	450	San Giuliano Nuovo ...	105	148	1 361
Turpino .....	—	—	505	Portanova .....	—	—	432
<b>Strevi</b> .....	140	<b>1 630</b>	<b>1 036</b>	Retorto .....	123	111	70
<b>Terzo</b> .....	—	<b>472</b>	<b>1 000</b>	Castelferro .....	175	785	1 003
Terzo .....	222	317	430	<b>Alluvioni Cambiò</b> .....	—	<b>1 089</b>	<b>631</b>
Doti .....	240	74	388	Alluvioni Cambiò.....	78	689	106
<i>Serra</i> .....	190	49	—	Grava .....	81	400	525
Baldizzoni .....	350	32	182	<b>Bassignana</b> .....	—	<b>2 194</b>	<b>394</b>
<b>Trisobbio</b> .....	—	<b>761</b>	<b>897</b>	Bassignana .....	96	1 838	149
Trisobbio .....	329	585	719	Mugarone .....	98	245	203
Villa Botteri .....	359	176	178	Fioni.....	165	111	42
<b>Vaglio Serra</b> .....	278	<b>201</b>	<b>481</b>	<b>Borghetto Alessandrino</b> .	105	<b>948</b>	—
<b>Vesime</b> .....	225	<b>391</b>	<b>1 253</b>	<b>Bosco Marengo</b> .....	—	<b>2 765</b>	<b>1 072</b>
<b>Visone</b> .....	162	<b>912</b>	<b>1 413</b>	Bosco Marengo .....	121	1 679	1 072
<b>Circondario di Acqui</b> .....		<b>56 590</b>	<b>66 093</b>	San Michele.....	—	—	—
				<i>Quattro Cascine</i> .....	132	361	—
				<i>Pollastra</i> .....	136	392	—
				<i>Levata</i> .....	138	333	—
				<b>Casal Cermelli</b> .....	102	<b>1 168</b>	<b>262</b>
				<b>Cassine</b> .....	—	<b>3 263</b>	<b>1 865</b>
				Cassine .....	190	2 133	1 279
				Gavonata .....	135	487	74
				Sant'Andrea .....	237	137	424
				<i>Valguglioglio</i> .....	225	196	—
				<i>Viamara</i> .....	195	72	—
				Caranzano .....	141	238	88
				<b>Castellazzo Bormida</b> ....	104	<b>4 775</b>	<b>1 195</b>
				<b>Castelletto Scazzoso</b> .....	—	<b>1 052</b>	<b>300</b>
				Castelletto Scazzoso ...	185	776	82
				Giardinetto .....	113	276	218

CIRCONDARIO DI ALESSANDRIA.

<b>Alessandria</b> .....	—	<b>58 464</b>	<b>19 814</b>
Alessandria .....	95	41 201	—
Orti .....	90	1 815	281
Cristo .....	98	4 477	1 907
Casalbagliano .....	96	310	867
Villa del Foro.....	97	690	164
Cantalupo .....	104	632	1 095
Valle San Bartolomeo..	102	468	1 217
Valmadonna .....	117	328	2 125

Segue: TAVOLA II.

Alessandria-Asti (Circondario).

COMUNI Frazioni di censimento e Centri	Altimetria metri	Popolazione presente		COMUNI Frazioni di censimento e Centri	Altimetria metri	Popolazione presente	
		dei singoli Centri	delle case sparse			dei singoli Centri	delle case sparse
		abitanti				abitanti	
<b>Castello di Annone</b> .....	—	<b>1 526</b>	<b>1 022</b>	<b>Pietra Marazzi</b> .....	95	<b>431</b>	<b>53</b>
Castello di Annone ....	112	997	255	<b>Predosa</b> .....	136	<b>1 469</b>	<b>352</b>
Monfallito .....	192	160	295	<b>Quargnento</b> .....	121	<b>1 606</b>	<b>1 113</b>
<i>Bordoni</i> .....	196	154	—	<b>Quattordio</b> .....	—	<b>1 631</b>	<b>194</b>
Crocetta .....	132	215	472	Quattordio .....	135	903	135
<b>Castelspina</b> .....	116	<b>700</b>	<b>168</b>	Piepasso .....	128	406	—
<b>Cerro Tanaro</b> .....	107	<b>967</b>	<b>18</b>	Serra .....	158	322	59
<b>Felizzano</b> .....	114	<b>2 206</b>	<b>902</b>	<b>Refrancore</b> .....	186	<b>1 165</b>	<b>1 476</b>
<b>Frascaro</b> .....	—	<b>506</b>	<b>198</b>	<b>Rivarone</b> .....	103	<b>747</b>	—
Frascaro .....	124	441	142	<b>San Salvatore Monferrato</b>	205	<b>3 328</b>	<b>2 234</b>
Tacconotti .....	173	65	56	<b>Sezzadio</b> .....	127	<b>1 878</b>	<b>926</b>
<b>Fresonara</b> .....	143	<b>1 157</b>	<b>248</b>	<b>Solero</b> .....	—	<b>2 956</b>	<b>143</b>
<b>Frugarolo</b> .....	—	<b>2 050</b>	<b>1 318</b>	Solero .....	102	2 686	99
Frugarolo .....	112	1 542	947	Orti Piepiano .....	99	42	6
Litta Parodi .....	103	508	371	Orti Rio Sivario .....	95	80	—
<b>Gamalero</b> .....	—	<b>1 073</b>	<b>638</b>	Bottara .....	92	120	24
Gamalero .....	142	841	257	Molini .....	91	28	14
San Rocco .....	174	61	381	<b>Valenza</b> .....	—	<b>7 521</b>	<b>2 859</b>
<i>Spazzona</i> .....	150	107	—	Valenza .....	125	7 071	2 725
<i>La Lunga</i> .....	171	64	—	Monte .....	161	450	134
<b>Lu</b> .....	—	<b>3 026</b>	<b>792</b>	<b>Villabella</b> .....	117	<b>378</b>	<b>80</b>
Lu .....	307	2 841	—	<b>Circondario di Alessandria</b>		<b>116441</b>	<b>43 553</b>
Demartini .....	182	185	792				
<b>Masio</b> .....	—	<b>985</b>	<b>1 743</b>				
Masio .....	142	985	505				
Roncaglia .....	—	—	1 080				
Redabue .....	—	—	158				
<b>Montecastello</b> .....	—	<b>870</b>	<b>107</b>				
Montecastello .....	157	719	24				
San Bernardo .....	—	—	58				
San Zeno .....	175	44	17				
Fioni .....	165	107	8				
<b>Oviglio</b> .....	107	<b>1 476</b>	<b>759</b>				
<b>Pavone d' Alessandria</b> ...	137	<b>217</b>	<b>34</b>				
<b>Pecetto di Valenza</b> .....	212	<b>854</b>	<b>643</b>				

CIRCONDARIO DI ASTI.

<b>Agliano</b> .....	—	<b>2 442</b>	<b>916</b>
Agliano .....	262	865	635
Bologna .....	194	429	129
Valle di Nizza .....	159	676	86
Vianoce .....	247	472	66
<b>Albugnano</b> .....	—	<b>331</b>	<b>502</b>
Albugnano .....	549	284	—
Sant'Emiliano .....	—	—	179
Santo Stefano .....	323	15	170
Valle .....	420	32	153

Segue: TAVOLA II.

Asti (Circondario).

COMUNI Frazioni di censimento e Centri	Altimetria metri	Popolazione presente		COMUNI Frazioni di censimento e Centri	Altimetria metri	Popolazione presente	
		dei singoli Centri	delle case sparse			dei singoli Centri	delle case sparse
		abitanti				abitanti	
<b>Antignano</b> .....	—	<b>925</b>	<b>838</b>	<b>Berzano di San Pietro</b> ...	423	<b>235</b>	<b>428</b>
Antignano .....	260	656	286	<b>Buttigliera d' Asti</b> .....	—	<b>2 181</b>	<b>114</b>
Gonella .....	256	181	288	Buttigliera d' Asti .....	289	1 285	—
Perosini .....	216	88	284	Crivelle .....	277	436	24
<b>Aramengo</b> .....	—	<b>835</b>	<b>77</b>	Serra .....	260	330	20
Aramengo .....	370	284	—	Celle .....	271	130	70
Gonengo .....	326	199	4	<b>Calosso</b> .....	—	<b>1 308</b>	<b>1 935</b>
Tana .....	370	92	44	Calosso .....	399	550	504
Boi .....	347	84	—	Sant' Anna .....	242	204	436
Masio .....	369	136	15	Santissima Trinità.....	365	123	234
Braia .....	307	40	14	San Siro .....	298	246	503
<b>Asti</b> .....	—	<b>28 209</b>	<b>12 388</b>	Rodotiglia .....	227	182	258
Asti .....	123	25 042	1 403	<b>Camerano Casasco</b> .....	—	<b>902</b>	<b>225</b>
Vallarone .....	—	—	725	Camerano .....	300	439	98
Revignano .....	133	946	211	Casasco .....	311	183	63
Casabianca .....	—	—	1 094	Madonna .....	271	280	64
Valle Andona .....	191	355	583	<b>Canelli</b> .....	247	<b>3 215</b>	<b>4 432</b>
Mombarone .....	249	166	385	<b>Cantarana</b> .....	—	<b>449</b>	<b>499</b>
Rilate .....	—	—	299	Cantarana .....	176	129	103
Viattosto .....	—	—	507	Torazzo .....	275	18	120
Valmairone .....	—	—	605	Palazzasso .....	—	94	155
Valmaggioro .....	—	—	693	Bazzano Cottina .....	—	151	35
Valgera .....	—	—	632	Serralunga .....	151	57	86
Valleversa .....	—	—	879	<b>Capriglio</b> .....	—	<b>178</b>	<b>447</b>
Poggio .....	—	—	466	Capriglio .....	231	96	447
Valfea .....	—	—	236	Serra.....	256	82	—
Valtezza .....	—	—	331	<b>Castagnole Lanze</b> .....	—	<b>2 600</b>	<b>2 543</b>
Quarto Inferiore.....	120	571	655	Castagnole Lanze .....	271	1 560	1 065
Quarto Superiore .....	172	304	524	Santa Maria .....	293	108	250
Valle Tanaro .....	—	—	1 261	Valle Tanaro .....	—	—	370
Montemarzo .....	216	692	260	Olmo .....	192	390	177
Variglie .....	172	133	639	Farinere .....	247	197	226
<b>Azzano d' Asti</b> .....	216	<b>547</b>	<b>115</b>	Annunziata .....	345	141	150
<b>Bagnasco d' Asti</b> .....	256	<b>298</b>	<b>50</b>	Carossi .....	323	204	51
<b>Baldichieri</b> .....	173	<b>808</b>	—	San Grato .....	—	—	254
<b>Belveglio</b> .....	—	<b>956</b>	<b>81</b>	<b>Castell' Alfero</b> .....	—	<b>879</b>	<b>1 995</b>
Belveglio .....	141	605	—	Castell' Alfero .....	235	879	1 334
Bricco .....	174	167	81	Callianetto .....	—	—	661
Altina .....	196	63	—				
Bertola.....	231	121	—				



Segue: TAVOLA II.

Asti (Circondario).

COMUNI Frazioni di censimento e Centri	Altimetria metri	Popolazione presente		COMUNI Frazioni di censimento e Centri	Altimetria metri	Popolazione presente	
		dei singoli Centri	delle case sparse			dei singoli Centri	delle case sparse
		abitanti				abitanti	
<b>Castellero</b> .....	247	<b>243</b>	<b>246</b>	<b>Cortandone</b> .....	219	<b>173</b>	<b>443</b>
<b>Castelnuovo Calcea</b> .....	—	<b>696</b>	<b>1 358</b>	<b>Cortanze</b> .....	299	<b>513</b>	<b>141</b>
Castelnuovo Calcea ...	246	612	1 358	<b>Cortazzone</b> .....	227	<b>282</b>	<b>1 262</b>
Opezzina .....	148	84	—	<b>Cossombrato</b> .....	—	<b>520</b>	<b>364</b>
<b>Castelnuovo d' Asti</b> .....	—	<b>2 019</b>	<b>1 122</b>	Cossombrato .....	305	237	177
Castelnuovo d'Asti.....	306	1 711	150	Madonna .....	296	283	187
Morialdo .....	276	76	408	<b>Costigliole d' Asti</b> .....	—	<b>1 626</b>	<b>6 646</b>
Ranello .....	288	98	172	Costigliole d'Asti .....	249	776	860
Bardella .....	300	77	269	San Carlo .....	—	—	517
Nevissano .....	300	57	123	San Michele .....	—	—	756
<b>Castiglione d' Asti</b> .....	214	<b>208</b>	<b>676</b>	Loreto .....	330	671	46
<b>Cellarengo</b> .....	321	<b>394</b>	<b>332</b>	Annunziata .....	—	—	805
<b>Celle Enomondo</b> .....	—	<b>740</b>	<b>171</b>	Sant'Anna .....	238	167	758
Celle Enomondo.....	234	638	116	Santa Margherita .....	—	—	706
Merlazza .....	154	102	55	Motta .....	133	12	832
<b>Cerreto d' Asti</b> .....	305	<b>502</b>	<b>128</b>	Boglietto .....	—	—	743
<b>Chiusano d' Asti</b> .....	261	<b>391</b>	<b>103</b>	Bionzo .....	—	—	623
<b>Cinaglio</b> .....	—	<b>783</b>	<b>451</b>	<b>Dusino</b> .....	—	<b>598</b>	<b>301</b>
Cinaglio .....	265	506	436	Dusino .....	264	383	157
Montegrosso .....	251	277	15	Goria .....	174	117	144
<b>Cisterna d' Asti</b> .....	—	<b>2 198</b>	<b>409</b>	<i>Antoniassi</i> .....	168	98	—
Cisterna d'Asti .....	357	1 393	29	<b>Ferrere</b> .....	—	<b>33</b>	<b>2 127</b>
San Matteo .....	203	805	8	Ferrere .....	287	33	284
Gherba .....	—	—	372	San Defendente .....	—	—	329
<b>Coazzolo</b> .....	291	<b>265</b>	<b>306</b>	San Giuseppe .....	—	—	424
<b>Cocconato</b> .....	—	<b>1 647</b>	<b>694</b>	San Secondo .....	—	—	342
Cocconato .....	491	1 023	109	Sant'Antonio .....	—	—	270
Bonvino .....	273	74	118	Rocca .....	—	—	280
Vastapaglia .....	301	67	49	San Grato .....	—	—	198
Gesso .....	330	57	—	<b>Frinco</b> .....	—	<b>635</b>	<b>736</b>
Bauchieri .....	263	39	64	Frinco .....	217	352	336
Maroero .....	440	116	74	San Defendente .....	184	127	186
Tuffo .....	294	221	141	Rampone .....	243	156	214
Cocconito .....	420	50	139	<b>Isola d' Asti</b> .....	—	<b>1 800</b>	<b>940</b>
<b>Corsione</b> .....	287	<b>449</b>	<b>129</b>	Isola d'Asti.....	245	448	51
				Piano .....	138	695	495
				Repergo .....	227	443	115
				Moncarone .....	210	214	279

Segue: TAVOLA II.

Asti (Circondario).

COMUNI Frazioni di censimento e Centri	Altimetria metri	Popolazione presente		COMUNI Frazioni di censimento e Centri	Altimetria metri	Popolazione presente	
		dei singoli Centri	delle case sparse			dei singoli Centri	delle case sparse
		abitanti				abitanti	
<b>Maretto</b> .....	—	<b>429</b>	<b>271</b>	<i>Bricco Monti</i> .....		198	—
Maretto .....	248	168	77	<i>Biolla</i> .....	164	464	—
Serra Gorìa .....	236	182	34	Vallumida .....	170	382	83
Serra Campia .....	—	—	144	Santo Stefano .....	233	390	—
Barbone .....	174	79	16	<i>Gorra</i> .....	238	194	—
<b>Marmorito</b> .....	—	<b>250</b>	<b>332</b>	<i>Tana</i> .....	252	251	—
Marmorito .....	420	123	304	<i>Zucchetto</i> .....	241	110	—
Airali .....	384	127	28	<i>Pasquana</i> .....	262	123	—
<b>Moasca</b> .....	260	<b>317</b>	<b>587</b>	<b>Moransengo</b> .....	—	<b>298</b>	<b>218</b>
<b>Mombercelli</b> .....	—	<b>1 778</b>	<b>1 916</b>	Moransengo .....	400	123	16
Mombercelli .....	233	1 063	682	Gerbole .....	344	60	49
Piana .....	150	242	225	<i>Valle dei Nervi</i> .....	250	92	—
Laioli .....	—	—	348	Castello .....	430	23	153
Variala .....	215	252	253	<b>Passerano</b> .....	320	<b>450</b>	<b>129</b>
Tocco .....	247	221	408	<b>Piea</b> .....	275	<b>503</b>	<b>733</b>
<b>Monale</b> .....	—	<b>459</b>	<b>658</b>	<b>Pino d' Asti</b> .....	412	<b>494</b>	<b>25</b>
Monale .....	200	367	658	<b>Piovà</b> .....	—	<b>909</b>	<b>53</b>
<i>San Carlo</i> .....	170	92	—	Piovà .....	330	746	53
<b>Moncucco Torinese</b> .....	—	<b>998</b>	<b>576</b>	<i>Freis</i> .....	281	48	—
Moncucco Torinese .....	403	577	260	<i>Braia</i> .....	296	48	—
<i>Barbaso</i> .....	386	179	—	<i>Gallereto</i> .....	227	67	—
<i>Moglia</i> .....	325	80	—	<b>Portacomaro</b> .....	—	<b>1 012</b>	<b>1 647</b>
<i>Borelli</i> .....	325	117	—	Portacomaro .....	235	950	1 111
<i>Pogliano</i> .....	413	45	—	Migliandolo .....	190	62	536
San Giorgio di Vergnano .....	—	—	316	<b>Primeglio Schierano</b> .....	—	<b>434</b>	<b>17</b>
<b>Mondonio</b> .....	298	<b>301</b>	<b>151</b>	Primeglio .....	354	201	17
<b>Mongardino</b> .....	292	<b>1 316</b>	<b>374</b>	Schierano .....	418	233	—
<b>Montafia</b> .....	241	<b>408</b>	<b>881</b>	<b>Revigliasco d' Asti</b> .....	203	<b>595</b>	<b>633</b>
<b>Montaldo Scarampi</b> .....	—	<b>1 109</b>	<b>531</b>	<b>Roatto</b> .....	—	<b>307</b>	<b>507</b>
Montaldo Scarampi .....	258	915	348	Roatto .....	256	164	297
Forni .....	260	194	183	Valle Reale .....	195	44	136
<b>Montechiaro d' Asti</b> .....	290	<b>1 514</b>	<b>195</b>	Rossi .....	240	99	74
<b>Montegrosso d' Asti</b> .....	—	<b>3 479</b>	<b>377</b>	<b>Robella</b> .....	—	<b>825</b>	<b>432</b>
Montegrosso d' Asti .....	244	1 367	294	Robella .....	428	399	163
				Cortiglione .....	347	426	269

Segue: TAVOLA II.

Asti (Circondario).

COMUNI Frazioni di censimento e Centri	Altitudine metri	Popolazione presente		COMUNI Frazioni di censimento e Centri	Altitudine metri	Popolazione presente	
		dei singoli Centri	delle case sparse			dei singoli Centri	delle case sparse
		abitanti				abitanti	
<b>Rocca d' Arazzo</b> .....	—	<b>1 093</b>	<b>1 337</b>	Quaglia .....	235	76	—
Rocca d' Arazzo .....	193	787	243	Saracchi .....	218	184	—
Santa Caterina .....	245	54	568	<b>San Marzano Oliveto</b> ....	—	<b>1 322</b>	<b>680</b>
San Carlo .....	—	—	493	San Marzano Oliveto...	301	448	—
Sant' Anna .....	236	252	33	Saline .....	170	175	96
<b>Rocchetta Tanaro</b> .....	—	<b>2 122</b>	<b>1 024</b>	<i>Corte</i> .....	232	127	—
Rocchetta Tanaro....	107	1 767	379	<i>Cascinotto</i> .....	235	57	—
Cornalea .....	192	232	61	Asinari .....	200	118	252
<i>Asinara</i> .....	221	93	—	Leiso .....	235	171	179
Sant' Emiliano .....	—	—	218	Italiana .....	197	185	153
Possavina .....	—	—	366	<i>Verizzano</i> .....	187	41	—
<b>San Damiano d' Asti</b> ....	—	<b>2 866</b>	<b>6 078</b>	<b>San Marzanotto</b> .....	251	<b>437</b>	<b>801</b>
San Damiano d' Asti ...	179	2 370	247	<b>San Michele d' Asti</b> ....	271	<b>355</b>	<b>178</b>
Stizza .....	—	—	234	<b>San Paolo della Valle</b> ....	235	<b>581</b>	<b>302</b>
Lavezzole .....	—	—	355	<b>Scurzolengo</b> .....	253	<b>1 140</b>	<b>296</b>
San Luigi .....	—	—	295	<b>Serravalle d' Asti</b> .....	190	<b>254</b>	<b>581</b>
Ripalda .....	—	—	236	<b>Sessant</b> .....	—	<b>749</b>	<b>430</b>
Serra dei Costa .....	—	—	122	Sessant .....	215	368	19
Valdoira .....	—	—	239	San Grato .....	261	127	331
Torrazzo .....	—	—	341	Baciglio .....	170	254	80
Valmolina .....	—	—	267	<b>Settime</b> .....	252	<b>826</b>	<b>94</b>
Vascagliana .....	—	—	575	<b>Soglio</b> .....	291	<b>347</b>	<b>93</b>
Gorzano .....	—	—	813	<b>Solbrito</b> .....	257	<b>203</b>	<b>100</b>
Valzeglio .....	—	—	230	<b>Tigliole</b> .....	—	<b>2 140</b>	<b>931</b>
San Pietro .....	—	—	854	Tigliole .....	239	355	72
Castelnuovo .....	177	174	504	<i>Remondino</i> .....	254	188	—
<i>San Giulio</i> .....	160	133	—	<i>Serra Nani</i> .....	215	80	—
San Grato .....	—	—	266	Pratomorone .....	184	325	146
San Giacomo .....	—	—	376	<i>Bussolino</i> .....	212	74	—
Martinetta .....	265	91	94	<i>Maiolo</i> .....	205	50	—
<i>Bricco Aguccia</i> .....	308	98	—	<i>Gherbini</i> .....	167	87	—
<b>San Martino Alfieri</b> ....	—	<b>1 266</b>	<b>15</b>	<i>Pianetti</i> .....	163	117	—
San Martino Alfieri....	257	363	—	San Carlo .....	212	325	369
Ripasso .....	—	41	—	Pocola .....	180	95	176
Casà .....	223	138	—				
Rollini .....	238	51	—				
Marelli .....	230	93	6				
Firano .....	233	109	—				
Fagnani .....	201	153	—				
Pero .....	227	58	9				

Segue : TAVOLA II.

Asti-Casale Monferrato (Circondario).

COMUNI Frazioni di censimento e Centri	Altimetria metri	Popolazione presente		COMUNI Frazioni di censimento e Centri	Altimetria metri	Popolazione presente	
		dei singoli Centri	delle case sparse			dei singoli Centri	delle case sparse
		abitanti				abitanti	
Segue: <i>Tigliole</i>				CIRCONDARIO DI CASALE MONFERRATO.			
<i>Perosini</i> .....	163	81	—	<b>Alfiano Natta</b> .....	—	<b>1 205</b>	<b>447</b>
<i>Malattera</i> .....	237	87	—	Alfiano Natta.....	296	576	223
Valperosa .....	265	205	168	Casarello .....	249	189	106
<i>Besusso</i> .....	261	71	—	Sanico .....	247	440	118
<b>Tonengo</b> .....	437	156	256	<b>Altavilla Monferrato</b> ....	—	<b>1 221</b>	<b>441</b>
<b>Vaglierano</b> .....	199	197	186	Altavilla Monferrato...	256	827	232
<b>Valfenera</b> .....	282	1 134	1 369	Franchini .....	205	394	209
<b>Viale</b> .....	261	511	241	<b>Balzola</b> .....	119	<b>2 558</b>	<b>240</b>
<b>Vigliano d' Asti</b> .....	—	1 161	200	<b>Borgo San Martino</b> ....	107	<b>1 384</b>	<b>518</b>
Vigliano d' Asti .....	279	402	200	<b>Bozzole</b> .....	92	<b>590</b>	<b>8</b>
<i>Sabbionera</i> .....	221	217	—	<b>Brusaschetto</b> .....	260	<b>424</b>	<b>20</b>
<i>Valmontasca</i> .....	201	241	—	<b>Calliano</b> .....	—	<b>2 456</b>	<b>372</b>
<i>Ramello</i> .....	236	168	—	Calliano .....	271	1 802	199
<i>Val Tighione</i> .....	—	133	—	San Desiderio.....	275	549	—
<b>Villafranca d' Asti</b> .....	—	<b>891</b>	<b>1 330</b>	Perrona .....	195	105	173
Villafranca d' Asti .....	200	500	532	<b>Camagna</b> .....	—	<b>1 664</b>	<b>351</b>
Taverne .....	167	179	—	Camagna .....	261	1 564	351
<i>Crocetta</i> .....	167	135	—	<i>Bonina</i> .....	176	100	—
San Grato .....	—	—	723	<b>Camino</b> .....	—	<b>928</b>	<b>182</b>
Sant'Antonio .....	180	77	75	Camino .....	334	134	84
<b>Villanuova d' Asti</b> .....	—	<b>2 169</b>	<b>897</b>	Cornale .....	231	473	19
Villanuova d' Asti .....	260	837	659	Villanova .....	252	92	25
<i>Corvegna</i> .....	250	126	—	Zizano .....	237	80	34
<i>Valdichiesa</i> .....	256	109	—	Luparia .....	252	149	20
<i>San Pietro</i> .....	—	412	—	<b>Casale Monferrato</b> .....	—	<b>24 855</b>	<b>9 398</b>
<i>Bianchi</i> .....	259	129	—	Casale Monferrato ....	116	20 543	507
<i>Terrazze</i> .....	265	115	—	Nostra Signora del Tem- pio.....	—	—	1 380
<i>Brassicardo</i> .....	267	84	—	Ronzone .....	—	—	2 664
Savi .....	268	357	238	San Germano .....	116	408	1 689
<b>Villa San Secondo</b> .....	287	642	300	Torcello .....	—	—	557
<b>Vinchio</b> .....	—	<b>828</b>	<b>901</b>	<i>Rolasco</i> .....	255	148	—
Vinchio .....	269	601	691	<i>Vialarda</i> .....	220	206	—
Noche .....	268	227	210	Popolo .....	115	396	1 543
<b>Circondario di Asti</b> .....	—	<b>105588</b>	<b>76 533</b>	<i>Castello</i> .....	112	680	—

Segue: TAVOLA II.

Casale Monferrato (Circondario).

COMUNI Frazioni di censimento e Centri	Altimetria metri	Popolazione presente		COMUNI Frazioni di censimento e Centri	Altimetria metri	Popolazione presente	
		dei singoli Centri	delle case sparse			dei singoli Centri	delle case sparse
		abitanti				abitanti	
<b>Segue: Casale Monferrato</b>							
<i>Corno</i> .....	115	548	—	<b>Cereseto</b> .....	271	<b>848</b>	<b>462</b>
<i>Grasso</i> .....	112	642	—	<b>Cerrina</b> .....	—	<b>1 116</b>	<b>142</b>
Terranova .....	102	1 234	453	Cerrina .....	225	251	36
Roncaglia .....	135	50	605	Valle .....	171	305	30
<b>Casorzo</b> .....	296	<b>1 932</b>	<b>215</b>	Montaldo .....	267	290	42
<b>Castagnole Monferrato</b> ..	—	<b>2 308</b>	<b>370</b>	Blengi .....	241	158	9
Castagnole Monferrato	229	1 908	310	Bolli .....	242	112	25
<i>Valvinera</i> .....	170	150	—	<b>Colcavagno</b> .....	225	<b>439</b>	<b>13</b>
Valenzani .....	142	250	60	<b>Coniolo</b> .....	—	<b>729</b>	<b>268</b>
<b>Castelletto Merli</b> .....	—	<b>1 788</b>	—	Coniolo .....	212	365	132
Perno Superiore .....	300	129	—	<i>Cantone degli Angeli</i> ..	231	51	—
Perno Inferiore .....	276	155	—	<i>Vasina</i> .....	242	109	—
Guazzolo .....	272	427	—	<i>Mombuè</i> .....	230	52	—
Cosso .....	300	186	—	Coniolo Basso .....	205	152	136
Costamezzana .....	357	79	—	<b>Conzano</b> .....	—	<b>1 360</b>	<b>307</b>
Terfangato .....	315	132	—	Conzano .....	262	842	253
Terfengo .....	290	41	—	San Maurizio .....	160	518	54
Casalino .....	220	228	—	<b>Corterano</b> .....	377	<b>223</b>	<b>22</b>
Godio .....	268	135	—	<b>Cuccaro Monferrato</b> .....	230	<b>1 104</b>	<b>101</b>
Sogliano .....	255	119	—	<b>Cunico</b> .....	—	<b>762</b>	<b>210</b>
Santa Maria .....	—	157	—	Cunico .....	257	715	90
<b>Castel San Pietro Mon-</b>	—	<b>1 104</b>	<b>80</b>	Vallera .....	289	47	120
ferrato .....	—	—	56	<b>Frassinello Monferrato</b> ..	249	<b>1 105</b>	<b>274</b>
<i>Roncheisa</i> .....	291	67	—	<b>Frassineto Po</b> .....	104	<b>1 657</b>	<b>317</b>
<i>Ombra</i> .....	259	128	—	<b>Fubine</b> .....	192	<b>2 114</b>	<b>1 135</b>
<i>Serra</i> .....	—	196	—	<b>Gabiano</b> .....	—	<b>1 888</b>	<b>223</b>
<i>Casa Vione</i> .....	262	65	—	Gabiano .....	300	526	100
<i>Casalino</i> .....	265	99	—	Cantavenna .....	—	—	51
<i>Casa Ordano</i> .....	—	42	—	<i>San Sebastiano</i> .....	—	305	—
Rocca delle Donne ...	260	150	—	<i>Radice e Brusasca</i> ...	280	156	—
Isolengo .....	280	217	—	<i>Chioalengo</i> .....	356	198	—
Piazzano .....	262	140	24	Sessana .....	241	393	43
<b>Castelvero d' Asti</b> .....	270	<b>143</b>	<b>90</b>	Sant' Aurelio .....	—	—	29
<b>Cella Monte</b> .....	—	<b>657</b>	<b>559</b>	<i>Zoalengo</i> .....	256	181	—
Cella Monte .....	268	560	296	<i>Mincengo</i> .....	240	129	—
Coppi .....	206	97	263				

Segue: TAVOLA II.

Casale Monferrato (Circondario).

COMUNI Frazioni di censimento e Centri	Altimetria metri	Popolazione presente		COMUNI Frazioni di censimento e Centri	Altimetria metri	Popolazione presente	
		dei singoli Centri	delle case sparse			dei singoli Centri	delle case sparse
		abitanti				abitanti	
<b>Giarole</b> .....	96	<b>870</b>	<b>100</b>	Remorfengo .....	284	118	9
<b>Grana</b> .....	239	<b>1 775</b>	<b>24</b>	Carboneri .....	275	215	—
<b>Grazzano Monferrato</b> ...	299	<b>1 134</b>	<b>617</b>	Banengo .....	330	239	27
<b>Mirabello Monferrato</b> ....	124	<b>2 322</b>	<b>421</b>	San Giorgio.....	230	143	16
<b>Mombello Monferrato</b> ....	—	<b>2 261</b>	<b>542</b>	Sant'Anna .....	—	31	—
Mombello Monferrato..	256	547	29	Pironda .....	261	77	—
Pozzengo .....	273	823	24	Cortanieto .....	—	219	21
Flengo .....	278	138	335	Stura .....	270	91	7
<i>Zenevredo</i> .....	231	145	—	<b>Morano sul Po</b> .....	—	<b>2 350</b>	<b>658</b>
Morsingo .....	230	271	128	Morano sul Po.....	123	1 440	635
Casalino .....	235	334	23	Pobbieto .....	127	156	23
<b>Moncalvo</b> .....	—	<b>2 921</b>	<b>1 497</b>	Due Sture .....	124	754	—
Moncalvo .....	305	2 257	1 222	<b>Murisengo</b> .....	—	<b>757</b>	<b>1 446</b>
Castellino .....	275	235	—	Murisengo .....	—	—	1 446
<i>San Vincenzo</i> .....	275	67	—	<i>San Candido</i> .....	217	140	—
Santa Maria .....	—	—	275	<i>Tueri</i> .....	255	84	—
<i>Patro</i> .....	245	332	—	<i>Sorina</i> .....	247	272	—
<b>Moncestino</b> .....	—	<b>551</b>	<b>99</b>	<i>Battia</i> .....	246	123	—
Moncestino .....	237	248	62	<i>Bricco</i> .....	289	135	—
Seminenga .....	223	165	—	<b>Occimiano</b> .....	107	<b>1 450</b>	<b>420</b>
Coggia .....	240	78	30	<b>Odalengo Grande</b> .....	—	<b>1 079</b>	<b>385</b>
Cignaretto .....	231	60	7	Odalengo Grande .....	381	131	162
<b>Montalero</b> .....	—	<b>323</b>	<b>211</b>	Sant'Antonio .....	325	353	92
Montalero .....	275	57	152	Vallestura .....	230	253	89
Piancerreto .....	290	163	59	Cicengo .....	250	339	42
Rifredda .....	189	103	—	<b>Odalengo Piccolo</b> .....	—	<b>631</b>	<b>134</b>
<b>Montemagno</b> .....	—	<b>2 627</b>	<b>493</b>	Serra .....	280	119	35
Montemagno .....	259	2 119	59	<i>Capitano</i> .....	230	19	—
San Carlo .....	218	123	17	<i>Palmaro</i> .....	316	58	—
Santo Stefano.....	213	257	417	<i>Fresia</i> .....	306	46	—
<i>Vespolaro</i> .....	172	122	—	<i>Dorato</i> .....	291	90	—
<b>Montiglio</b> .....	—	<b>2 452</b>	<b>211</b>	Vicinato .....	340	195	99
Montiglio .....	321	709	65	<i>Pessine</i> .....	340	104	—
Corziagno .....	270	261	13	<b>Olivola</b> .....	280	<b>340</b>	<b>112</b>
Albarengo .....	272	129	21	<b>Ottiglio</b> .....	—	<b>1 604</b>	<b>831</b>
Ca' di Carlo .....	210	88	—	Ottiglio .....	234	1 375	395
Rocca .....	250	82	32	Moleto .....	249	98	98
				Prera .....	230	54	189
				Pelucchini .....	235	77	149

Segue: TAVOLA II.

Casale Monferrato (Circondario).

COMUNI Frazioni di censimento e Centri	Altimetria metri	Popolazione presente		COMUNI Frazioni di censimento e Centri	Altimetria metri	Popolazione presente	
		dei singoli Centri	delle case sparse			dei singoli Centri	delle case sparse
		abitanti				abitanti	
<b>Ozzano Monferrato</b> .....	—	<b>1 948</b>	<b>1 027</b>	<b>Sala Monferrato</b> .....	264	<b>906</b>	<b>489</b>
Ozzano Monferrato ...	277	974	420	<b>San Giorgio Monferrato</b> ..	—	<b>960</b>	<b>694</b>
Lavello .....	166	813	311	San Giorgio Monferrato	281	855	694
Dionigi .....	205	161	296	<i>Chiavatto</i> .....		105	—
<b>Penango</b> .....	—	<b>1 309</b>	<b>160</b>	<b>Scandeluzza</b> .....	274	<b>417</b>	<b>26</b>
Penango .....	264	663	160	<b>Serralunga di Crea</b> .....	—	<b>860</b>	<b>396</b>
Cioccaro .....	296	646	—	Serralunga di Crea.....	246	462	250
<b>Pomaro Monferrato</b> .....	142	<b>600</b>	<b>257</b>	<i>Madonnina</i> .....	143	108	—
<b>Pontestura</b> .....	—	<b>2 465</b>	<b>236</b>	Forneglio .....	235	165	37
Pontestura .....	140	2 003	236	Castellazzo .....	259	125	109
<i>Vialarda</i> .....	224	78	—	<b>Solonghella</b> .....	—	<b>664</b>	<b>94</b>
<i>Rocchetta</i> .....	258	256	—	Solonghella .....	220	267	79
<i>Pollone</i> .....		128	—	Fabiano .....	232	397	15
<b>Ponzano Monferrato</b> .....	—	<b>511</b>	<b>250</b>	<b>Terruggia</b> .....	199	<b>649</b>	<b>427</b>
Ponzano Monferrato...	385	173	91	<b>Ticineto</b> .....	102	<b>1 546</b>	<b>139</b>
Sottoripa .....	305	301	91	<b>Tonco</b> .....	271	<b>1 616</b>	<b>256</b>
Ojetto .....		37	68	<b>Treville</b> .....	310	<b>518</b>	<b>290</b>
<b>Quarti</b> .....	—	<b>874</b>	<b>19</b>	<b>Valmacca</b> .....	—	<b>1 563</b>	<b>475</b>
Quarti .....	231	529	19	Valmacca .....	97	955	431
<i>Piccaluga</i> .....	262	92	—	Ritirata .....	92	608	44
<i>Cascine Lunghe</i> .....	157	174	—	<b>Varengo</b> .....	—	<b>491</b>	—
<i>Rollini</i> .....	240	79	—	Giuvaresso .....		220	—
<b>Rinco</b> .....	—	<b>256</b>	<b>65</b>	Sorba .....	315	154	—
Rinco .....	287	150	44	Borgatello .....	320	117	—
Castelcebro .....	255	106	21	<b>Viarigi</b> .....	—	<b>2 524</b>	<b>332</b>
<b>Rosignano Monferrato</b> ...	—	<b>2 089</b>	<b>1 084</b>	Viarigi .....	252	1 551	303
Rosignano Monferrato .	283	849	437	Pergatti .....	192	191	—
San Martino .....	210	401	241	San Carlo .....	221	116	—
Stevani .....	180	362	49	Accorneri .....	182	283	—
Berroni .....	182	146	285	Oggeri .....	168	92	22
Colma .....	201	179	72	<i>Pelosi</i> .....	168	77	—
<i>Garriano</i> .....	177	152	—	Bertoglia .....	139	58	—
<b>Rosingo</b> .....	<b>275</b>	<b>207</b>	—	<i>Meroli</i> .....	168	17	—
<b>Salabue</b> .....	—	<b>407</b>	<b>93</b>	Marchetti .....	140	80	7
Salabue .....	324	268	93	<i>Arrobbio</i> .....	165	59	—
<i>Starola</i> .....	311	139	—				

. Segue : TAVOLA II.

Casale Monferrato-Novi Ligure (Circondario).

COMUNI Frazioni di censimento e Centri	Altimetria metri	Popolazione presente		COMUNI Frazioni di censimento e Centri	Altimetria metri	Popolazione presente	
		dei singoli Centri	delle case sparse			dei singoli Centri	delle case sparse
		abitanti				abitanti	
<b>Vignale</b> .....	—	<b>1 543</b>	<b>1 663</b>	<b>Cantalupo Ligure</b> .....	—	<b>715</b>	<b>611</b>
Vignale .....	308	1 543	986	Cantalupo Ligure .....	378	288	269
San Lorenzo .....	—	—	677	Costa Merlassino.....	537	94	102
<b>Villadeati</b> .....	—	<b>2 244</b>	<b>82</b>	Zebedassi .....	492	110	—
Villadeati .....	410	549	69	Borgo Adorno.....	723	85	190
Zanco .....	258	813	3	Pallavicino .....	712	138	50
Lussello .....	310	207	2	<b>Capriata d'Orba</b> .....	—	<b>1 856</b>	<b>1 349</b>
Cardona .....	300	675	8	Capriata d'Orba.....	176	1 685	1 349
<b>Villamiroglio</b> .....	—	<b>1 011</b>	<b>75</b>	<i>Pratalborato</i> .....	163	171	—
Villamiroglio .....	329	479	61	<b>Carrega</b> .....	—	<b>1 660</b>	<b>72</b>
Vallegioliti .....	180	532	14	Carrega .....	955	168	19
<b>Villanova Monferrato</b> ...	111	<b>2 750</b>	<b>257</b>	Connio .....	932	187	—
<b>Circondario di Casale Mon-</b>				Fontanachiusa .....	937	70	—
<b>ferrato</b> .....		<b>114 937</b>	<b>33 852</b>	Magioncalda .....	941	105	—
				Cartasegna .....	883	175	—
				Daglio .....	940	224	5
				Vegni .....	1040	208	31
				Agneto .....	771	190	17
				Campassi .....	777	183	—
				Berga .....	894	150	—
				<b>Carrosio</b> .....	254	<b>798</b>	<b>219</b>
				<b>Casaleggio Boiro</b> .....	321	—	<b>574</b>
				<b>Castel de' Ratti</b> .....	—	<b>323</b>	<b>100</b>
				Castel de' Ratti .....	290	94	68
				Liveto .....	320	72	—
				Cereto .....	330	157	32
				<b>Castelletto d'Orba</b> .....	—	<b>1 606</b>	<b>1 230</b>
				Castelletto d'Orba.....	187	1 167	1 230
				<i>Càzzuli</i> .....	219	152	—
				<i>Passaronda</i> .....	172	141	—
				<i>Bozzolina</i> .....	262	146	—
				<b>Fiaccone</b> .....	—	<b>658</b>	<b>194</b>
				Fiaccone .....	725	48	133
				<i>Castagnola</i> .....	590	139	—
				Molini .....	461	283	19
				Tegli .....	604	188	42

CIRCONDARIO DI NOVI LIGURE.

<b>Albera Ligure</b> .....	—	<b>610</b>	<b>236</b>
Albera Ligure.....	423	131	151
<i>San Martino</i> .....	420	79	—
Vigo .....	587	137	—
Figino .....	664	204	—
Vendersi .....	735	59	85
<b>Arquata Scrivia</b> .....	—	<b>3 046</b>	<b>469</b>
Arquata Scrivia.....	258	1 966	351
Varinella .....	246	320	93
Vocemola.....	240	240	25
Rigoroso .....	250	520	—
<b>Basaluzzo</b> .....	149	<b>1 467</b>	<b>266</b>
<b>Belforte Monferrato</b> .....	270	<b>342</b>	<b>440</b>
<b>Borghetto di Borbera</b> .....	295	<b>733</b>	<b>103</b>
<b>Cabella Ligure</b> .....	—	<b>1 724</b>	<b>92</b>
Cabella Ligure .....	515	826	79
Piuzzo .....	942	167	—
Volpara .....	946	261	13
Aie di Cosola .....	925	150	—
Montaldo di Cosola.....	902	320	—



Segue: TAVOLA II.

Novi Ligure (Circondario).

COMUNI Frazioni di censimento e Centri	Altimetria metri	Popolazione presente		COMUNI Frazioni di censimento e Centri	Altimetria metri	Popolazione presente	
		dei singoli Centri	delle case sparse			dei singoli Centri	delle case sparse
		abitanti				abitanti	
<b>Francavilla Bisio</b> .....	—	<b>578</b>	<b>99</b>	Vergagni .....	650	35	110
Francavilla Bisio .....	160	530	51	Montemanno .....	630	50	—
Bisio .....	170	48	48	Fubiano .....	490	25	—
<b>Gavi</b> .....	—	<b>3 198</b>	<b>2 732</b>	Rovello.....	704	89	—
Gavi .....	215	1 991	6	Cerendero .....	805	81	56
Monterotondo .....	—	—	537	Gordena .....	727	123	—
Fossato Superiore.....	316	106	—	Dora Superiore .....	950	79	20
Zerbe Inferiore .....	294	95	—	Guazzolo .....	831	49	—
Zerbe Superiore.....	303	80	—	Casalbusone.....	847	110	—
Rovereto .....	—	—	754	Dora Inferiore.....	912	105	—
Valrossara .....	260	110	128	<b>Montaldeo</b> .....	<b>332</b>	<b>748</b>	<b>242</b>
Valle .....	—	—	501	<b>Mornese</b> .....	—	<b>1 336</b>	<b>68</b>
Pratolungo .....	—	—	343	Mornese .....	380	966	68
Pratolungo Inferiore...	282	103	—	Mazzarella.....	365	305	—
Pratolungo Superiore .	322	85	—	Bonafizio .....	300	65	—
Maddalena .....	—	—	101	<b>Novi Ligure</b> .....	<b>197</b>	<b>13 969</b>	<b>5 755</b>
Sermoria .....	267	116	118	<b>Ovada</b> .....	—	<b>6 028</b>	<b>3 932</b>
Alice .....	260	279	92	Ovada .....	186	5 521	3 169
Sottovalle .....	460	199	69	Costa .....	291	255	277
Raineri .....	352	34	83	Grillano .....	284	105	350
<b>Grondona</b> .....	—	<b>754</b>	<b>125</b>	San Lorenzo .....	—	147	136
Grondona .....	311	380	46	<b>Parodi Ligure</b> .....	—	<b>3 370</b>	<b>991</b>
Sezzella .....	437	54	—	Parodi Ligure.....	360	466	185
Variana .....	310	163	79	Cadepiaggio .....	351	525	90
Chiapparolo.....	325	97	—	Tramontana .....	303	609	—
Torrotta .....	313	60	—	Costa .....	296	321	69
<b>Lerma</b> .....	—	<b>996</b>	<b>763</b>	Spessa .....	358	1 449	217
Lerma .....	290	817	763	Capanne .....	—	—	430
Bricco .....	296	93	—	<b>Pasturana</b> .....	<b>214</b>	<b>678</b>	<b>139</b>
Avarena .....	—	86	—	<b>Pozzolo Formigaro</b> .....	<b>171</b>	<b>2 696</b>	<b>1 389</b>
<b>Molo di Borbera</b> .....	—	<b>162</b>	<b>187</b>	<b>Roccaforte Ligure</b> .....	—	<b>596</b>	<b>247</b>
Molo di Borbera.....	342	124	80	Roccaforte Ligure ....	717	80	161
Fontana .....	524	38	107	Borassi .....	668	117	—
<b>Mongiardino Ligure</b> .....	—	<b>899</b>	<b>429</b>	San Martino .....	725	58	54
Mongiardino Ligure ..	—	—	243	Villa.....	682	77	—
Castellaro .....	637	31	—	Riva.....	657	41	—
Cavanna .....	752	60	—	Lemmi .....	670	122	19
Pianzola.....	764	41	—	Sasso .....	519	101	13
Camere nuove .....	822	21	—				

Segue: TAVOLA II.

Novi Ligure-Tortona (Circondario).

COMUNI Frazioni di censimento e Centri	Altimetria metri	Popolazione presente		COMUNI Frazioni di censimento e Centri	Altimetria metri	Popolazione presente	
		dei singoli Centri	delle case sparse			dei singoli Centri	delle case sparse
		abitanti				abitanti	
<b>Rocchetta Ligure</b> .....	—	<b>740</b>	<b>165</b>	<b>CIRCONDARIO DI TORTONA.</b>			
Val Sisola .....	—	—	67	<b>Alzano</b> .....	—	<b>514</b>	<b>37</b>
<i>Rocchetta Ligure</i> .....	397	217	—	<b>Avolasca</b> .....	—	<b>696</b>	—
<i>Pagliaro Inferiore</i> .....	419	70	—	Avolasca .....	403	396	—
<i>Pagliaro Superiore</i> .....	447	64	—	Montebello .....	335	187	—
<i>Sisola</i> .....	503	65	—	Oliva .....	354	113	—
Val Borbera .....	—	—	98	<b>Berzano di Tortona</b> .....	—	<b>282</b>	<b>41</b>
<i>Celio</i> .....	516	84	—	Berzano di Tortona ...	280	26	41
<i>Cremona</i> .....	739	59	—	<i>Ingelmina</i> .....	257	105	—
<i>Rosano</i> .....	571	181	—	<i>Magostino</i> .....	277	41	—
<b>San Cristoforo</b> .....	301	<b>945</b>	<b>66</b>	<i>Chiesa</i> .....	315	67	—
<b>Serravalle Scrivia</b> .....	230	<b>2 552</b>	<b>1 547</b>	<i>Valbona</i> .....	335	43	—
<b>Silvano d'Orba</b> .....	175	<b>1 798</b>	<b>945</b>	<b>Brignano del Curone</b> .....	—	<b>548</b>	<b>133</b>
<b>Stazzano</b> .....	225	<b>1 019</b>	<b>681</b>	Brignano del Curone...	283	312	84
<b>Tagliolo Monferrato</b> .....	—	<b>910</b>	<b>1 368</b>	Vallescura .....	483	136	18
Tagliolo Monferrato ...	315	664	177	San Giorgio .....	239	100	31
Varo .....	243	62	353	<b>Carbonara Scrivia</b> .....	177	<b>598</b>	<b>142</b>
Gambina .....	243	71	277	<b>Carezzano Inferiore</b> .....	—	<b>633</b>	<b>140</b>
Mongiardino .....	296	113	561	Carezzano Inferiore...	300	472	135
<b>Tassarolo</b> .....	250	<b>716</b>	<b>144</b>	Perleto .....	315	124	5
<b>Torre de' Ratti</b> .....	—	<b>458</b>	<b>18</b>	Ripale .....	315	37	—
Torre de' Ratti .....	304	130	11	<b>Carezzano Superiore</b> .....	—	<b>395</b>	<b>21</b>
Persi .....	322	207	7	Carezzano Superiore ...	343	273	16
Castellaro .....	306	47	—	Cornigliasca .....	340	122	5
Forneto .....	345	38	—	<b>Casalnocetto</b> .....	159	<b>800</b>	<b>786</b>
Costiolo .....	333	36	—	<b>Casasco</b> .....	—	<b>624</b>	<b>48</b>
<b>Vignole Borbera</b> .....	—	<b>1 375</b>	<b>546</b>	Casasco .....	399	282	—
Vignole Borbera .....	243	1 302	546	Magrassi .....	412	211	48
Variana .....	275	73	—	Tassare .....	347	131	—
<b>Voltaggio</b> .....	342	<b>1 012</b>	<b>956</b>	<b>Cassano Spinola</b> .....	191	<b>1 199</b>	<b>549</b>
<b>Circondario di Novi Li-</b>				<b>Castellania</b> .....	—	<b>348</b>	<b>63</b>
<b>gure</b> .....		<b>63 071</b>	<b>29 489</b>	Castellania .....	385	149	63
				Sant'Alosio .....	509	104	—
				Mossabella .....	351	42	—
				Sant'Andrea .....	351	53	—

Segue : TAVOLA II.

Tortona (Circondario).

COMUNI Frazioni di censimento e Centri	Altimetria metri	Popolazione presente		COMUNI Frazioni di censimento e Centri	Altimetria metri	Popolazione presente	
		dei singoli Centri	delle case sparse			dei singoli Centri	delle case sparse
		abitanti				abitanti	
<b>Castellar Guidobono</b> .....	144	<b>515</b>	—	Agliani .....	516	118	151
<b>Castelnuovo Scrivia</b> .....	—	<b>4 630</b>	<b>1 710</b>	San Gaudenzio .....	324	149	—
Castelnuovo Scrivia... ..	85	4 471	1 583	Zelassi .....	324	145	—
Ova .....	95	159	127	<b>Gavazzana</b> .....	334	<b>270</b>	<b>39</b>
<b>Ceretto Grue</b> .....	251	<b>384</b>	<b>239</b>	<b>Gremiasco</b> .....	—	<b>657</b>	<b>243</b>
<b>Costa Vescovato</b> .....	—	<b>787</b>	<b>122</b>	Gremiasco .....	395	112	197
Costa Vescovato.....	305	293	91	<i>Stemigliano</i> .....	512	33	—
Montale Celli .....	255	270	31	<i>Musigliano</i> .....	615	55	—
Sarizzola .....	523	224	—	Solaro .....	421	23	29
<b>Cuquello</b> .....	235	<b>292</b>	—	<i>Ronco</i> .....	412	79	—
<b>Dernice</b> .....	—	<b>680</b>	<b>225</b>	<i>Codevico</i> .....	477	55	—
Dernice .....	591	234	133	<i>Mereta</i> .....	520	31	—
<i>Fontanelle</i> .....	436	79	—	Colombassi .....	430	111	17
<i>Bregni</i> .....	486	66	—	Castagnola .....	664	152	—
Vigoponzo .....	563	199	6	<b>Groppe</b> .....	239	<b>204</b>	<b>162</b>
Montebore.....	667	41	86	<b>Guazzora</b> .....	—	<b>522</b>	<b>51</b>
<i>Gropparo</i> .....	564	36	—	Guazzora .....	78	333	36
<i>Severgaia</i> .....	486	25	—	Gazzolo .....	77	189	8
<b>Fabbrica Curone</b> .....	—	<b>2 265</b>	<b>21</b>	Carolina .....	—	—	7
Fabbrica Curone .....	480	300	15	<b>Isola Sant'Antonio</b> .....	—	<b>1 221</b>	<b>137</b>
<i>Pareto</i> .....	639	178	—	Isola Sant'Antonio ...	76	979	24
<i>Remeneglia</i> .....	589	73	—	Capraglia .....	79	158	113
Garadassi .....	716	109	6	<i>Paradiso</i> .....	75	84	—
<i>Brintassi</i> .....	644	178	—	<b>Malvino</b> .....	—	<b>401</b>	<b>5</b>
<i>Morigliassi</i> .....	664	301	—	Malvino .....	291	200	5
Selvapiana .....	770	152	—	Giusolanella .....	358	16	—
Montecaprarò .....	823	185	—	Bavantorino .....	280	86	—
Lunassi .....	768	133	—	Bavantore .....	400	99	—
Salogni .....	955	233	—	<b>Molino dei Torti</b> .....	76	<b>1 080</b>	<b>48</b>
Bruggi .....	1067	242	—	<b>Momperone</b> .....	—	<b>405</b>	<b>186</b>
Caldirola .....	1001	131	—	Momperone .....	279	124	84
<b>Forotondo</b> .....	840	<b>141</b>	<b>197</b>	San Giorgio .....	269	51	—
<b>Frascata</b> .....	—	<b>385</b>	<b>29</b>	Carona .....	283	42	49
Frascata .....	302	262	13	Ramella .....	324	33	12
Selva Inferiore .....	335	123	16	Lavazzello .....	364	50	4
<b>Garbagna</b> .....	—	<b>1 131</b>	<b>355</b>	San Vittore .....	255	57	20
Garbagna .....	293	624	71	Giarella .....	235	48	17
Pragarolo .....	326	95	133				

Segue: TAVOLA II.

Tortona (Circondario).

COMUNI Frazioni di censimento e Centri	Altimetria metri	Popolazione presente		COMUNI Frazioni di censimento e Centri	Altimetria metri	Popolazione presente	
		dei singoli Centri	delle case sparse			dei singoli Centri	delle case sparse
		abitanti				abitanti	
<b>Monleale</b> .....	—	<b>803</b>	<b>163</b>	<b>Sardigliano</b> .....	236	<b>396</b>	<b>34</b>
Monleale .....	305	442	81	<b>Sarezzano</b> .....	—	<b>678</b>	<b>822</b>
Villa .....	340	220	34	Sarezzano .....	300	538	457
Ca' del Borgo .....	414	141	48	San Ruffino .....	—	—	29
<b>Montacuto</b> .....	—	<b>916</b>	<b>11</b>	<i>Capanna</i> .....	173	28	—
Montacuto .....	556	509	9	<i>San Ruffino</i> .....	215	112	—
Giarolo .....	831	227	—	Rocca Grue .....	—	—	116
Restegazzi .....	426	180	2	Cascina Leardi .....	—	—	86
<b>Montegioco</b> .....	—	<b>395</b>	<b>8</b>	San Vincenzo .....	—	—	134
Montegioco .....	331	221	8	<b>Sorli</b> .....	—	<b>245</b>	<b>217</b>
Piaggio .....	—	174	—	San Martino .....	552	73	85
<b>Montemarzino</b> .....	—	<b>877</b>	<b>156</b>	Albarasca .....	519	139	—
Montemarzino .....	468	314	33	Poggio Maggiore .....	582	33	132
Scrimignano .....	323	188	26	<b>Spineto</b> .....	260	<b>620</b>	<b>150</b>
Segagliate .....	287	162	6	Tortona .....	—	<b>12 494</b>	<b>7 532</b>
Costa .....	405	55	91	Tortona .....	114	10 391	3 432
<i>Reguardia</i> .....	367	40	—	Vho .....	217	453	428
Zebedassi .....	336	118	—	Torre Garofoli .....	117	126	823
<b>Paderna</b> .....	301	<b>416</b>	<b>120</b>	Mombisaggio .....	226	417	117
<b>Piovera</b> .....	86	<b>936</b>	<b>308</b>	<i>Torre Calderari</i> .....	202	240	—
<b>Pontecurone</b> .....	104	<b>2 678</b>	<b>1 028</b>	Passalacqua .....	108	193	961
<b>Pozzol Groppo</b> .....	—	<b>281</b>	<b>266</b>	Rivalta Scrivia .....	141	141	1 483
San Lorenzo .....	367	281	—	Castellar Ponzano .....	154	395	34
Monastero .....	—	—	266	Bettole di Castellar Pon- zani .....	160	138	254
<b>Sale</b> .....	83	<b>2 481</b>	<b>3 263</b>	<b>Vargo</b> .....	400	<b>210</b>	<b>92</b>
<b>San Sebastiano Curone</b> ...	—	<b>695</b>	<b>149</b>	<b>Viguzzolo</b> .....	128	<b>2 187</b>	<b>521</b>
San Sebastiano Curone .....	336	505	40	<b>Villalvernia</b> .....	—	<b>1 194</b>	<b>21</b>
Cascine .....	377	33	23	Villalvernia .....	193	826	21
Marguata .....	381	140	33	Bettole .....	168	368	—
Telecco .....	427	17	53	<b>Villaromagnano</b> .....	—	<b>680</b>	<b>172</b>
<b>Sant'Agata Fossili</b> .....	—	<b>957</b>	<b>34</b>	Villaromagnano .....	170	560	167
Sant'Agata Fossili .....	425	556	—	Fonti .....	277	120	5
Giusolana .....	325	152	—	<b>Volpedo</b> .....	—	<b>1 378</b>	<b>367</b>
Podigliano .....	367	154	34	Volpedo .....	182	1 207	187
Torre Sterpi .....	312	95	—				

Segue: TAVOLA II.

Tortona-Alba (Circondario).

COMUNI Frazioni di censimento e Centri	Altimetria metri	Popolazione presente		COMUNI Frazioni di censimento e Centri	Altimetria metri	Popolazione presente	
		dei singoli Centri	delle case sparse			dei singoli Centri	delle case sparse
		abitanti				abitanti	
<b>Segue: Volpedo</b>							
Ca' Barbieri .....	282	70	80	<b>Bra</b> .....	—	11 814	5 279
Ca' Fracasso .....	302	76	15	Bra .....	280	10 121	1 896
Croce .....	362	25	85	Pollenzo .....	198	1 380	113
				Riva .....	—	—	532
<b>Volpegliano</b> .....	243	316	—	Falchetto .....	—	—	334
				Case del Bosco .....	—	—	318
<b>Circondario di Tortona</b> ...		54 440	21 163	Bandito .....	276	262	691
				San Matteo .....	372	51	1 395
<b>Provincia di Alessandria</b> ..		511 067	270 683				
<b>Provincia di Cuneo.</b>				<b>Camo</b> .....	—	204	357
<b>CIRCONDARIO DI ALBA.</b>				Camo .....	471	136	312
				Dornere .....	452	68	45
<b>Alba</b> .....	—	9 251	4 962	<b>Canale</b> .....	—	3 973	819
Alba .....	172	8 904	4 962	Canale .....	213	3 004	383
<i>Piana Biglini</i> .....	179	347	—	Madonna di Loreto ...	305	177	82
<b>Albaretto della Torre</b> ....	672	117	271	San Defendente .....	269	507	247
				Madonna dei Cavalli ...	265	285	107
<b>Arguello</b> .....	661	42	270	<b>Castagnito</b> .....	—	1 008	176
				Castagnito .....	350	494	94
<b>Baldissero d'Alba</b> .....	—	954	353	San Giuseppe .....	227	514	82
Baldissero d'Alba .....	410	708	353	<b>Castelletto Monforte</b> .....	402	62	112
<i>Baroli</i> .....	338	246	—	<b>Castelletto Uzzone</b> .....	—	207	415
<b>Barbaresco</b> .....	—	817	1 479	Castelletto Uzzone....	503	132	309
Barbaresco .....	274	584	180	San Michele .....	503	75	106
Bongioanni .....	431	233	161	<b>Castellinaldo</b> .....	312	1 427	121
Ferrere .....	—	—	639	<b>Castiglione Falletto</b> .....	350	405	251
Mervisano .....	—	—	499	<b>Castiglione Tinella</b> .....	408	315	1 724
<b>Barolo</b> .....	301	869	358	<b>Castino</b> .....	—	294	1 117
				Castino .....	540	294	677
<b>Benevello</b> .....	671	109	400	San Bovo .....	—	—	440
				<b>Ceresole Alba</b> .....	—	1 068	818
<b>Bergolo</b> .....	—	120	129	Ceresole Alba .....	301	189	25
Bergolo .....	616	87	59	Borretti .....	279	238	314
Bergamaschi .....	291	33	70	<i>Capelli</i> .....	273	66	—
<b>Borgomale</b> .....	471	51	538				
<b>Bosia</b> .....	484	67	511				
<b>Bossolasco</b> .....	757	245	836				

Segue: TAVOLA II.

Alba (Circondario).

COMUNI Frazioni di censimento e Centri	Altimetria metri	Popolazione presente		COMUNI Frazioni di censimento e Centri	Altimetria metri	Popolazione presente	
		dei singoli Centri	delle case sparse			dei singoli Centri	delle case sparse
		abitanti				abitanti	
Segue: <i>Ceresole Alba</i>							
<i>Cristini</i> .....	281	67	—	<b>Grinzane Cavour</b> .....	—	<b>689</b>	<b>225</b>
Maghini .....	292	77	190	Grinzane Cavour .....	269	275	170
<i>Cabasse</i> .....	281	66	—	Gallo.....	194	414	55
Cantarelli .....	281	365	352	<b>Guarene</b> .....	—	<b>1 137</b>	<b>1 537</b>
<b>Cerretto delle Langhe</b> .....	—	<b>618</b>	<b>149</b>	Guarene .....	360	971	715
Cerretto delle Langhe..	687	454	112	Castelrotto .....	237	166	337
Cerretta .....	652	164	37	Vaccheria .....	—	—	485
<b>Ciszone</b> .....	—	<b>338</b>	<b>108</b>	<b>La Morra</b> .....	—	<b>3 360</b>	<b>782</b>
Ciszone .....	661	98	49	La Morra .....	513	1 099	782
Fenogli .....	603	129	7	Berri .....	446	182	—
Pianezza .....	535	111	52	Rivalta .....	234	700	—
<b>Corneliano d'Alba</b> .....	—	<b>1 785</b>	<b>499</b>	Santa Maria .....	287	903	—
Corneliano d'Alba.....	205	1 785	499	Annunziata .....	275	476	—
<b>Cortemilia</b> .....	—	<b>1 414</b>	<b>2 016</b>	<b>Lequio Berria</b> .....	715	<b>271</b>	<b>799</b>
San Michele .....	247	696	1 175	<b>Levice</b> .....	507	<b>148</b>	<b>1 024</b>
San Pantaleo .....	250	718	841	<b>Magliano Alfieri</b> .....	—	<b>1 988</b>	—
<b>Cossano Belbo</b> .....	244	<b>316</b>	<b>2 084</b>	Magliano Alfieri.....	328	802	—
<b>Cravanzana</b> .....	583	<b>236</b>	<b>535</b>	Sant'Antonio .....	162	933	—
<b>Diano d'Alba</b> .....	—	<b>1 199</b>	<b>1 891</b>	Cornale .....	147	253	—
Diano d'Alba .....	496	794	1 043	<b>Mango</b> .....	—	<b>795</b>	<b>2 127</b>
Cherasca .....	—	—	589	Mango .....	521	539	—
Talloria .....	214	405	259	San Donato .....	640	50	789
<b>Feisoglio</b> .....	706	<b>281</b>	<b>495</b>	Riforno .....	470	69	778
<b>Gorrino</b> .....	—	<b>318</b>	<b>401</b>	Sant'Adriano .....	540	19	294
Gorrino .....	638	170	266	Madonna dell'Annunziata	487	118	266
Pezzolo .....	321	148	135	<b>Monchiero</b> .....	312	<b>227</b>	<b>422</b>
<b>Gorzegno</b> .....	319	<b>271</b>	<b>915</b>	<b>Monforte d'Alba</b> .....	—	<b>2 314</b>	<b>663</b>
<b>Govone</b> .....	—	<b>3 210</b>	<b>186</b>	Monforte d'Alba.....	528	661	141
Govone .....	301	1 437	186	Ornati .....	359	80	21
Craviano .....	270	408	—	Pansoglio .....	420	219	155
San Pietro .....	263	605	—	Bussia .....	311	321	69
Canove.....	149	760	—	Giubellini .....	525	146	93
				San Giuseppe .....	464	222	47
				Sant'Anna .....	400	380	40
				San Sebastiano .....	364	285	97

Segue : TAVOLA II.

Alba (Circondario).

COMUNI Frazioni di censimento e Centri	Altimetria metri	Popolazione presente		COMUNI Frazioni di censimento e Centri	Altimetria metri	Popolazione presente	
		dei singoli Centri	delle case sparse			dei singoli Centri	delle case sparse
		abitanti				abitanti	
<b>Montà</b> .....	—	<b>3 009</b>	<b>969</b>	<b>Neive</b> .....	—	<b>2 723</b>	<b>1 221</b>
Montà .....	316	2 065	588	Neive .....	308	1 068	—
San Rocco .....	—	—	147	Bricco di Neive .....	311	560	605
<i>Ghioni</i> .....	381	68	—	San Cristoforo.....	—	—	616
<i>San Rocco</i> .....	322	73	—	Val Tanaro .....	265	1 095	—
<i>Novi</i> .....	312	141	—	<b>Naviglie</b> .....	461	<b>172</b>	<b>751</b>
<i>Val Casette</i> .....	272	142	—	<b>Niella Belbo</b> .....	785	<b>178</b>	<b>589</b>
<i>Tucci</i> .....	334	95	—	<b>Novello</b> .....	—	<b>1 099</b>	<b>448</b>
<i>Val del Morto</i> .....	283	115	—	Novello .....	471	675	254
San Vito .....	—	—	234	Ciocchini .....	400	128	49
<i>Gianoli</i> .....	350	95	—	Rostagno .....	330	82	79
<i>San Vito</i> .....	357	39	—	Bergera Mascarelli .....	410	135	66
<i>Bastianetti</i> .....	—	67	—	Moriglione .....	225	79	—
<i>Boschi</i> .....	347	109	—	<b>Perletto</b> .....	446	<b>107</b>	<b>818</b>
<b>Montaldo Roero</b> .....	—	<b>624</b>	<b>1 078</b>	<b>Perno</b> .....	390	<b>262</b>	<b>54</b>
Montaldo Roero .....	372	624	179	<b>Piobesi d'Alba</b> .....	199	<b>420</b>	<b>226</b>
San Rocco .....	—	—	487	<b>Pocapaglia</b> .....	—	<b>1 069</b>	<b>1 332</b>
San Giacomo .....	—	—	412	Pocapaglia .....	381	628	856
<b>Montelupo Albese</b> .....	564	<b>212</b>	<b>537</b>	Macellai .....	227	441	476
<b>Monteu Roero</b> .....	—	<b>974</b>	<b>1 798</b>	<b>Priocca</b> .....	—	<b>1 463</b>	<b>1 062</b>
Monteu Roero .....	360	307	572	Priocca .....	253	335	193
San Vincenzo .....	281	68	123	Moriondo .....	242	681	282
San Pietro .....	—	—	109	Riale .....	215	171	587
<i>Occhetti</i> .....	256	176	—	<i>San Vittore</i> .....	248	276	—
<i>Sandri</i> .....	268	96	—	<b>Rocchetta Belbo</b> .....	—	<b>170</b>	<b>275</b>
Sant'Anna .....	—	—	329	Rocchetta Belbo .....	273	102	166
<i>Fontanoni</i> .....	251	44	—	Santa Libera .....	404	68	109
<i>Mussi</i> .....	275	32	—	<b>Roddi</b> .....	284	<b>835</b>	<b>464</b>
<i>Briccoferreri</i> .....	273	97	—	<b>Roddino</b> .....	—	<b>192</b>	<b>696</b>
San Grato .....	—	—	314	Roddino .....	610	139	574
San Bernardo .....	—	—	348	Costa dei Pomi.....	420	53	122
Capelli .....	327	86	—	<b>Rodello</b> .....	542	<b>241</b>	<b>613</b>
<i>Virani</i> .....	340	68	—	<b>San Benedetto Belbo</b> .....	—	<b>133</b>	<b>316</b>
<b>Monticello Alba</b> .....	—	<b>1 350</b>	<b>914</b>	San Benedetto Belbo...	637	92	316
Monticello Alba .....	367	523	14	<i>Ca' di Lu</i> .....	665	41	—
Borgo .....	255	698	244				
Casale .....	—	—	355				
Sant'Antonio .....	230	126	301				

Segue: TAVOLA II.

Alba-Cuneo (Circondario)

COMUNI Frazioni di censimento e Centri	Altimetria metri	Popolazione presente		COMUNI Frazioni di censimento e Centri	Altimetria metri	Popolazione presente	
		dei singoli Centri	delle case sparse			dei singoli Centri	delle case sparse
		abitanti				abitanti	
<b>Sanfrè</b> .....	—	<b>1 564</b>	<b>226</b>	<b>Sommariva Perno</b> .....	—	<b>1 210</b>	<b>1 407</b>
Sanfrè .....	280	1 309	14	Sommariva Perno.....	389	678	862
Martini .....	330	111	201	San Giuseppe .....	277	186	384
Motta .....	368	144	11	Rossi .....	250	346	161
<b>Santa Vittoria d'Alba</b> ...	—	<b>1 515</b>	<b>138</b>	<b>Torre Bormida</b> .....	391	<b>160</b>	<b>509</b>
Santa Vittoria d'Alba...	346	942	138	<b>Torre Uzzone</b> .....	575	<b>349</b>	<b>353</b>
<i>Borgo San'Antonio</i> ...	255	573	—	Nostra Signora del To-	758	240	293
<b>Santo Stefano Belbo</b> .....	—	<b>1 065</b>	<b>3 841</b>	docco .....	321	109	60
Santo Stefano Belbo ...	175	1 065	2 861	Pezzolo .....	341	174	885
Valdivilla .....	—	—	980	<b>Trezzo Tinella</b> .....	378	<b>592</b>	<b>168</b>
<b>Santo Stefano Roero</b> .....	335	<b>288</b>	<b>2 129</b>	<b>Verduno</b> .....	—	<b>1 906</b>	<b>855</b>
<b>Scaletta Uzzone</b> .....	405	<b>172</b>	<b>194</b>	Veza d'Alba .....	353	955	228
<b>Serralunga d'Alba</b> .....	—	<b>692</b>	<b>521</b>	Borgonuovo .....	210	362	141
Serralunga d'Alba .....	414	429	—	Borbore .....	207	283	175
Ceratti .....	—	—	59	Socco .....	278	105	88
Garombo .....	—	—	41	Valmaggione .....	324	201	223
Collaretto .....	335	25	67	<b>Circondario di Alba</b> .....		<b>84 983</b>	<b>66 056</b>
Parafada .....	349	35	37				
Baudana .....	337	78	35				
Ceretta .....	—	—	68				
Sorano .....	310	55	—				
Tezzo .....	223	46	64				
Bruni .....	212	24	150				
<b>Serravalle delle Langhe</b> ...	—	<b>375</b>	<b>327</b>				
Serravalle delle Langhe	762	325	283				
Villa .....	691	50	44				
<b>Sinio</b> .....	357	<b>161</b>	<b>822</b>				
<b>Somano</b> .....	516	<b>239</b>	<b>790</b>				
<b>Sommariva del Bosco</b> .....	—	<b>4 954</b>	<b>513</b>				
Sommariva del Bosco .	291	4 252	—				
Gabrielassi .....	254	228	142				
Paolorio .....	332	258	—				
Agostinassi.....	—	—	237				
Mànica .....	267	216	—				
Tavelle .....	—	—	134				

CIRCONDARIO DI CUNEO.			
<b>Acceglio</b> .....	—	<b>1 153</b>	—
Acceglio .....	1220	192	—
<i>Frere</i> .....	1196	123	—
<i>Villaro</i> .....	1364	169	—
<i>Lausetto</i> .....	1510	174	—
<i>Pontemaira</i> .....	1404	79	—
<i>Chiappera</i> .....	1614	178	—
<i>Saretto</i> .....	1534	97	—
<i>Chialvetta</i> .....	1494	86	—
<i>Gheit</i> .....	1372	24	—
<i>Pratorotondo</i> .....	1639	21	—
<i>Grangie</i> .....	1784	10	—
<b>Aisone</b> .....	—	<b>703</b>	<b>130</b>
Aisone .....	826	528	130
<i>Forani</i> .....	854	70	—
<i>Lucerna</i> .....	915	33	—
<i>Pirun</i> .....	1045	43	—
<i>Marchel</i> .....		29	—



Segue: TAVOLA II.

Cuneo (Circondario).

COMUNI Frazioni di censimento e Centri	Altimetria metri	Popolazione presente		COMUNI Frazioni di censimento e Centri	Altimetria metri	Popolazione presente	
		dei singoli Centri	delle case sparse			dei singoli Centri	delle case sparse
		abitanti				abitanti	
<b>Albaretto Valle di Macra.</b>	—	<b>473</b>	—	<b>Briga Marittima.....</b>	—	<b>1 772</b>	<b>158</b>
Albaretto Valle di Ma- cra .....	—	309	—	Briga Marittima .....	780	863	60
Aramola .....	1300	164	—	Morignolo .....	981	78	—
<b>Alma .....</b>	—	<b>317</b>	<b>60</b>	Realdo .....	1010	386	98
Alma .....	—	—	60	Upega .....	1297	173	—
<i>Camoglieres</i> .....	992	86	—	Piaggia .....	1310	133	—
<i>Bedale</i> .....	825	131	—	Carnino .....	1397	139	—
<i>Villar</i> .....	875	35	—	<b>Busca .....</b>	—	<b>3 657</b>	<b>5 195</b>
<i>Langra</i> .....	972	30	—	Busca .....	500	2 843	716
<i>Villetta</i> .....	815	35	—	Lemma .....	—	—	295
<b>Andonno.....</b>	733	<b>505</b>	—	Morra San Bernardo ...	547	184	400
<b>Argentera.....</b>	—	<b>187</b>	—	San Mauro .....	550	119	248
Argentera .....	1690	107	—	Castelletto .....	547	291	558
Grangie .....	1800	80	—	Bosco .....	—	—	541
<b>Beinette .....</b>	491	<b>880</b>	<b>841</b>	San Chiaffredo .....	496	220	309
<b>Bernezzo .....</b>	—	<b>1 728</b>	<b>1 020</b>	San Giuseppe .....	—	—	478
Bernezzo .....	575	1 504	118	San Barnaba .....	—	—	405
Sant'Anna .....	658	152	376	San Vitale .....	—	—	475
San Rocco di Bernezzo.	555	72	526	Attissano .....	—	—	491
<b>Bersezio .....</b>	—	<b>279</b>	—	San Martino .....	—	—	279
Bersezio .....	1625	146	—	<b>Canosio .....</b>	—	<b>289</b>	<b>150</b>
Ferriere .....	1901	92	—	Canosio .....	1254	172	39
Prinardo .....	1466	29	—	Preit .....	1537	117	111
<i>Serre</i> .....	1510	5	—	<b>Caraglio .....</b>	575	<b>2 176</b>	<b>3 104</b>
<i>Servagno</i> .....	1725	7	—	<b>Cartignano.....</b>	—	<b>423</b>	<b>338</b>
<b>Borgo San Dalmazzo....</b>	641	<b>2 627</b>	<b>1 702</b>	Cartignano .....	694	269	31
<b>Boves .....</b>	—	<b>7 601</b>	<b>1 286</b>	Ponte .....	688	154	307
Boves .....	590	2 883	—	<b>Castelletto Stura.....</b>	—	<b>1 041</b>	<b>387</b>
Cerati .....	612	411	122	Castelletto Stura .....	447	780	128
Roncaia .....	623	331	39	Riforano .....	452	171	10
Sant'Anna .....	567	494	31	Motta .....	459	90	249
San Mauro .....	574	404	25	<b>Castelmagno .....</b>	—	<b>822</b>	—
Rivoira .....	625	980	—	Campo Molino .....	1150	116	—
Mellana .....	573	336	26	<i>Einaudi</i> .....	—	35	—
Fontanelle .....	609	1 240	146	<i>Nerone</i> .....	1361	14	—
Castellar .....	730	344	252	<i>Riolavato</i> .....	1133	39	—
San Giacomo .....	800	116	572	Valliera .....	1509	58	—
Rosbella .....	971	62	73	<i>Battoira</i> .....	1620	18	—

Segue: TAVOLA II.

Cuneo (Circondario).

COMUNI Frazioni di censimento e Centri	Altimetria metri	Popolazione presente		COMUNI Frazioni di censimento e Centri	Altimetria metri	Popolazione presente	
		dei singoli Centri	delle case sparse			dei singoli Centri	delle case sparse
		abitanti				abitanti	
<i>Segue: Castelmagno</i>							
Campofei .....	1489	58	—	Spinetta .....	535	849	3 962
<i>Cauri</i> .....	1330	39	—	Confreria .....	553	194	667
Chiappi .....	1622	119	—	Madonna dell'Olmo ...	517	277	706
Chiotti .....	1540	131	—	Passatore .....	510	447	1 196
La Croce .....	1219	43	—	Ronchi .....	483	112	689
<i>Colletto</i> .....	1262	40	—	San Benigno .....	472	62	1 350
Narbona .....	1500	112	—	San Pietro del Gallo ...	505	143	815
<b>Celle di Macra</b> .....	—	<b>988</b>	—	<b>Demonte</b> .....	—	<b>2 135</b>	<b>1 666</b>
Celle di Macra .....	—	456	—	Demonte .....	778	1 436	946
Castellaro .....	1451	216	—	<i>Fedio</i> .....	1052	219	—
Chiottetto .....	1043	180	—	Festiona .....	754	242	333
Soglio .....	—	136	—	Perdiona .....	—	—	343
<b>Centallo</b> .....	—	<b>2 431</b>	<b>2 361</b>	Trinità .....	—	—	44
Centallo .....	426	1 752	1 117	<i>San Maurizio</i> .....	1022	105	—
San Biagio .....	—	—	566	Trinità .....	—	133	—
<i>Gerbidi</i> .....	404	451	—	<b>Dronero</b> .....	—	<b>2 657</b>	<b>3 970</b>
Ruata Chiusani .....	452	228	678	Dronero .....	619	2 657	819
<b>Cervasca</b> .....	—	<b>1 109</b>	<b>1 538</b>	Pratavecchia .....	—	—	962
Santo Stefano .....	578	154	766	Monastero .....	—	—	674
San Michele .....	704	172	235	Tetti .....	—	—	994
Santa Croce .....	587	276	103	Moschieres .....	—	—	521
San Defendente .....	560	338	180	<b>Elva</b> .....	—	<b>874</b>	<b>11</b>
San Bernardo .....	539	169	224	Serre .....	1637	307	—
<b>Chiusa di Pesio</b> .....	—	<b>2 605</b>	<b>2 626</b>	Goria di Mezzo .....	1768	192	5
Chiusa di Pesio .....	585	1 965	—	Molini Allioni .....	1437	243	—
San Bartolomeo .....	753	410	664	Grange .....	1977	152	6
Vigna .....	708	230	593	<b>Entraque</b> .....	904	<b>1 540</b>	<b>785</b>
Santa Maria Rocca ...	—	—	271	<b>Fossano</b> .....	—	<b>9 705</b>	<b>8 779</b>
Combe .....	—	—	308	Fossano .....	377	8 018	8 779
Castello Mombrison... Gambarello .....	—	—	259	<i>San Sebastiano</i> .....	384	336	—
Fontananata .....	—	—	155	<i>Maddalene</i> .....	396	241	—
Abran .....	—	—	178	<i>Gerbo</i> .....	382	535	—
<b>Cuneo</b> .....	—	<b>20 127</b>	<b>11 094</b>	<i>San Vittore</i> .....	390	251	—
Cuneo .....	534	17 602	74	<i>Tagliata</i> .....	329	324	—
San Rocco Castagna- retta .....	582	441	1 635	<b>Gaiola</b> .....	—	<b>511</b>	<b>111</b>
				Gaiola .....	692	413	101
				Bedoira .....	739	98	10

Segue: TAVOLA II.

Cuneo (Circondario).

COMUNI Frazioni di censimento e Centri	Altimetria metri	Popolazione presente		COMUNI Frazioni di censimento e Centri	Altimetria metri	Popolazione presente	
		dei singoli Centri	delle case sparse			dei singoli Centri	delle case sparse
		abitanti				abitanti	
<b>Limone Piemonte</b> .....	—	<b>1 093</b>	<b>960</b>	Villa San Pietro .....	811	196	51
Limone Piemonte .....	990	752	62	Istiria .....	—	—	141
Limonetto .....	1294	160	50	Ollasca. ....	—	—	225
Sant'Anna .....	1154	74	136	<b>Paglieres</b> .....	1256	<b>274</b>	—
San Maurizio .....	—	—	16	<b>Peveragno</b> .....	—	<b>1 995</b>	<b>4 446</b>
Ceresole .....	1023	19	82	Peveragno .....	587	1 995	563
Sottana .....	1010	23	169	San Giovenale .....	—	—	778
San Giovanni .....	1221	42	143	Madonna dei Boschi ..	—	—	640
Panice .....	1219	20	132	Monfallonio .....	—	—	555
Almellina .....	—	—	57	Santa Margherita .....	—	—	524
Robianzet .....	—	—	40	San Lorenzo .....	—	—	479
Ghera .....	—	—	38	San Magno .....	—	—	294
Colette .....	—	—	24	Pradeboni .....	—	—	613
Mecci .....	—	—	11	<b>Pietraporzio</b> .....	—	<b>360</b>	<b>5</b>
<b>Lottulo</b> .....	—	<b>236</b>	<b>20</b>	Pietraporzio .....	1246	268	5
Adrecchio .....	790	84	—	Pontebernardo .....	1282	92	—
Colle .....	879	152	20	<b>Pradleves</b> .....	—	<b>1 004</b>	<b>21</b>
<b>Marmora</b> .....	—	<b>285</b>	<b>265</b>	Pradleves .....	820	376	—
Marmora .....	1423	65	50	Gerbido .....	1245	161	9
Verneti .....	1224	97	—	Pentenera .....	1250	207	5
<i>Finello</i> .....	1298	54	—	Riosecco .....	1073	121	—
Comba .....	—	—	175	Cialancia .....	1025	110	—
Reinero .....	1465	69	40	Teliè .....	1042	29	7
<b>Moiola</b> .....	—	<b>430</b>	<b>278</b>	<b>Prazzo</b> .....	—	<b>310</b>	<b>18</b>
Moiola .....	689	332	—	Prazzo Superiore .....	1030	196	—
Ruata .....	734	73	—	Prazzo Inferiore .....	1010	114	—
Gaietto .....	739	25	—	Grangia .....	—	—	18
Colli .....	—	—	156	<b>Rittana</b> .....	753	<b>298</b>	<b>830</b>
Pianetto .....	682	—	42	<b>Roaschia</b> .....	—	<b>392</b>	<b>470</b>
Maigre .....	705	—	33	Roaschia .....	822	249	78
Rabasso .....	889	—	47	Lombard .....	953	31	110
<b>Montemale di Cuneo</b> .....	—	<b>682</b>	<b>261</b>	Monfranco .....	1010	61	148
Montemale di Cuneo ..	961	187	87	Chiotti .....	1080	51	134
Piatta Sottana .....	1142	114	47	<b>Robilante</b> .....	—	<b>739</b>	<b>1 929</b>
Piatta Soprana .....	1193	158	51	Robilante .....	686	739	—
Ricogno .....	597	118	23	Malandrè .....	—	—	395
San Giorgio .....	665	105	53	Montasso .....	—	—	481
<b>Monterosso Grana</b> .....	—	<b>449</b>	<b>662</b>	Vermanera .....	—	—	196
Monterosso Grana .....	720	253	18				
Comba .....	—	—	227				

Segue: TAVOLA II.

Cuneo (Circondario).

COMUNI Frazioni di censimento e Centri	Altimetria metri	Popolazione presente		COMUNI Frazioni di censimento e Centri	Altimetria metri	Popolazione presente	
		dei singoli Centri	delle case sparse			dei singoli Centri	delle case sparse
		abitanti				abitanti	
<b>Segue: Robilante</b>							
Snive .....	—	—	260	Villa .....	1388	65	49
Cialancie .....	—	—	153	<i>Cesani</i> .....	1591	66	—
Cirinot .....	—	—	69	Castiglione .....	1477	45	55
Cascine e Rescasso .....	—	—	155	<i>Campiglione</i> .....	1714	57	—
Chiapello .....	—	—	78	<b>San Pietro di Monerosso.</b>	—	<b>1 045</b>	<b>9</b>
Piansottano .....	—	—	55	Saretto .....	854	102	3
Vignot e Fortuna .....	—	—	87	Sonvilla .....	890	79	5
<b>Roccabruna</b> .....	—	<b>395</b>	<b>1 913</b>	Frise .....	1217	158	—
Roccabruna .....	—	123	487	Figliere .....	1200	214	—
Tettorosso .....	700	87	742	Chiassorino .....	971	233	—
San Giuliano .....	731	76	544	Piebruno .....	1240	123	—
Nòrat .....	1020	109	140	Issarti .....	1230	136	1
<b>Roccasparvera</b> .....	—	<b>586</b>	<b>476</b>	<b>Stroppo</b> .....	—	<b>1 016</b>	—
Roccasparvera .....	674	227	129	Paschero .....	1087	109	—
Tetti .....	655	179	238	San Martino .....	1431	222	—
Castelletto .....	715	180	109	Bassura .....	927	282	—
<b>Roccavione</b> .....	—	<b>1 625</b>	<b>578</b>	Caudano .....	1129	194	—
Roccavione .....	649	1 153	—	Morinesio .....	1459	118	—
Brignola .....	687	302	420	Cucchiales .....	1405	91	—
Imperiale .....	660	170	158	<b>Tarantasca</b> .....	451	<b>695</b>	<b>1 070</b>
<b>Sambuco</b> .....	—	<b>406</b>	—	<b>Tenda</b> .....	—	<b>2 657</b>	<b>225</b>
Sambuco .....	—	—	—	Tenda .....	815	1 555	53
<i>Ruata</i> .....	1184	161	—	San Dalmazzo di Tenda	686	812	115
<i>Clausio</i> .....	1133	37	—	<i>Mesce</i> .....	1870	77	—
<i>Sambuco</i> .....	—	95	—	Granile .....	1026	133	—
Moriglione .....	1433	73	—	Vievola .....	991	80	57
Ciardola .....	1620	18	—	<b>Ussolo</b> .....	—	<b>303</b>	—
<i>Chiardoletta</i> .....	1432	22	—	Ussolo .....	1337	157	—
<b>San Damiano Macra</b> .....	—	<b>570</b>	<b>2 066</b>	Maddalena .....	1110	101	—
San Damiano Macra .....	734	570	1 067	Vallone .....	1426	45	—
Pagliero .....	—	—	999	<b>Valdieri</b> .....	—	<b>1 995</b>	<b>45</b>
<b>San Michele Prazzo</b> .....	—	<b>448</b>	<b>187</b>	Valdieri .....	774	1 033	45
San Michele Prazzo .....	1353	91	83	Colletto .....	962	42	—
<i>Allemandi</i> .....	1560	39	—	San Lorenzo .....	848	120	—
<i>Castelli</i> .....	1515	20	—	Desertetto .....	1050	239	—
<i>San Vittore</i> .....	1436	31	—	Sant'Anna .....	975	398	—
<i>Bussonato Superiore</i> .....	1330	34	—	Mollières .....	1578	163	—

Segue: TAVOLA II.

Cuneo-Mondovì (Circondario).

COMUNI Frazioni di censimento e Centri	Altimetria metri	Popolazione presente		COMUNI Frazioni di censimento e Centri	Altimetria metri	Popolazione presente	
		dei singoli Centri	delle case sparse			dei singoli Centri	delle case sparse
		abitanti				abitanti	
<b>Valgrana</b> .....	—	<b>783</b>	<b>730</b>	<b>CIRCONDARIO DI MONDOVÌ.</b>			
Valgrana .....	640	280	94	<b>Alto</b> .....	652	<b>319</b>	<b>7</b>
Ripalta .....	640	219	138	<b>Bagnasco</b> .....	—	<b>1 372</b>	<b>568</b>
Cavaliggi .....	680	49	195	Borgo .....	485	873	284
Bottonasco .....	640	96	72	Piano .....	493	499	284
Sant'Anna .....	1011	71	167	<b>Bastia Mondovì</b> .....	—	<b>723</b>	<b>532</b>
San Matteo.....	—	68	64	Bastia Mondovì .....	300	368	—
<b>Valloriate</b> .....	<b>775</b>	<b>249</b>	<b>1 032</b>	Ghesio .....	307	97	—
<b>Vernante</b> .....	<b>790</b>	<b>615</b>	<b>2 342</b>	Cerrea .....	—	—	107
<b>Vignolo</b> .....	—	<b>999</b>	<b>592</b>	Montechiaro .....	489	55	—
Vignolo .....	645	725	—	San Bernardo .....	—	—	213
Santa Croce .....	—	—	319	Isola .....	287	70	25
Pavia .....	644	183	198	Carpenetta .....	—	—	79
Narbona .....	663	91	75	Villero .....	357	40	104
<b>Villafalletto</b> .....	—	<b>2 189</b>	<b>1 608</b>	Minetti Soprani .....	361	93	4
Villafalletto .....	431	1 537	623	<b>Battifollo</b> .....	—	<b>507</b>	<b>140</b>
Gerbola .....	417	281	334	Chiossa.....	846	289	91
Madonna del Termine .	400	52	276	Piano .....	860	218	49
Monsola .....	387	319	375	<b>Belvedere Langhe</b> .....	—	<b>505</b>	<b>143</b>
<b>Villar San Costanzo</b> ....	—	<b>1 634</b>	<b>514</b>	Belvedere Langhe .....	639	383	99
Villar San Costanzo ....	605	926	223	Piangerumbo .....	577	122	44
Morra .....	579	599	236	<b>Bene Vagienna</b> .....	—	<b>1 438</b>	<b>4 452</b>
Rivoira .....	927	109	55	Bene Vagienna .....	349	1 438	564
<b>Vinadio</b> .....	—	<b>1 888</b>	<b>146</b>	Burette .....	—	—	332
Vinadio .....	910	921	—	Podio .....	—	—	551
Goletta .....	848	63	—	Santo Stefano .....	—	—	484
Sagna .....	975	30	—	San Bernardo .....	—	—	489
Neraissa .....	1550	183	—	Gorra .....	—	—	323
Pratolungo .....	930	148	4	Roncaglia .....	—	—	287
Podà.....	1075	25	—	Pra.....	—	—	360
Roviera .....	920	228	—	Isola .....	—	—	759
Adritto.....	—	48	—	San Luigi .....	—	—	303
Pianche .....	908	127	—	<b>Bonvicino</b> .....	502	<b>91</b>	<b>451</b>
Bagni.....	1300	115	142	<b>Briaglia</b> .....	—	<b>350</b>	<b>244</b>
<b>Vottignasco</b> .....	—	<b>582</b>	<b>392</b>	Borgo .....	557	77	145
Vottignasco .....	389	529	258	Serra .....	537	152	99
Tetti Falchi .....	401	53	134	<b>Bassa</b> .....	—	121	—
<b>Circondario di Cuneo</b> .....		<b>100 542</b>	<b>71 402</b>				

Segue: TAVOLA II.

Mondovi (Circondario).

COMUNI Frazioni di censimento e Centri	Altimetria metri	Popolazione presente		COMUNI Frazioni di censimento e Centri	Altimetria metri	Popolazione presente	
		dei singoli Centri	delle case sparse			dei singoli Centri	delle case sparse
		abitanti				abitanti	
<b>Camerana</b> .....	—	<b>774</b>	<b>837</b>	Pejron.....	379	47	105
Camerana .....	525	477	659	Basili .....	—	—	37
Contrada .....	400	297	178	Montiglio .....	533	34	155
<b>Caprauna</b> .....	—	<b>403</b>	—	<b>Clavesana</b> .....	—	<b>2 027</b>	<b>195</b>
Poggio .....	954	111	—	Clavesana .....	300	970	66
Case Mezzane .....	959	63	—	Lo Sbaranzo.....	498	432	64
Chiazzuola .....	970	47	—	Madonna delle Surie ..	598	342	29
Ruora .....	1045	150	—	Ghigliani .....	440	283	36
Case Sottane .....	865	32	—	<b>Dogliani</b> .....	<b>355</b>	<b>1 435</b>	<b>3 996</b>
<b>Carrù</b> .....	—	<b>1 981</b>	<b>2 069</b>	<b>Farigliano</b> .....	—	<b>2 263</b>	<b>684</b>
Carrù .....	364	1 981	212	Farigliano.....	261	1 793	684
Madonna dei Ronchi..	—	—	815	<i>Masanti</i> .....	469	65	—
San Giovanni .....	—	—	567	<i>Moncucco</i> .....	500	129	—
Madonna di Frave ....	—	—	475	<i>Naviante</i> .....	273	276	—
<b>Castellino Tanaro</b> .....	—	<b>198</b>	<b>679</b>	<b>Frabosa Soprana</b> .....	—	<b>1 168</b>	<b>2 186</b>
Castello .....	613	121	606	Frabosa Soprana .....	891	451	473
Francolini .....	600	77	73	Serro .....	856	199	25
<b>Castelnovo di Ceva</b> .....	—	<b>281</b>	<b>42</b>	Mondagnola .....	780	157	308
Castelnovo di Ceva ....	743	221	28	Roattini .....	1097	103	572
Stevagni.....	761	60	14	Corsaglia .....	700	133	218
<b>Ceva</b> .....	—	<b>3 930</b>	<b>1 906</b>	Fontane .....	957	125	590
Ceva .....	388	3 193	144	<b>Frabosa Sottana</b> .....	—	<b>620</b>	<b>1 377</b>
Le Molere .....	440	226	200	Frabosa Sottana .....	664	375	20
Ferrazzi .....	536	21	243	Miroglio .....	807	147	245
Braia .....	—	—	540	Riosecco .....	560	98	139
Piana .....	—	—	396	Alma .....	—	—	406
Poggi San Siro .....	553	284	82	Pianvignale .....	—	—	567
Poggi Santo Spirito ...	540	206	301	<b>Garessio</b> .....	—	<b>5 413</b>	<b>1 924</b>
<b>Cherasco</b> .....	—	<b>6 891</b>	<b>1 671</b>	Borgo Maggiore .....	621	812	551
Cherasco .....	288	2 489	1 671	Borgo Poggiolo .....	603	735	286
San Bartolomeo .....	410	673	—	Borgo Ponte .....	581	1 400	437
San Giovanni .....	325	831	—	Trappa .....	611	480	23
Roreto .....	287	1 095	—	Valsorda .....	702	258	108
Bricco de' Fauli.....	297	545	—	Cerisola .....	522	376	37
Capellazzo.....	313	694	—	Valdinferno .....	1213	433	—
Veglia .....	295	564	—	Cappello .....	1125	193	108
<b>Cigliè</b> .....	—	<b>298</b>	<b>307</b>	Mindino .....	1060	295	27
Cigliè .....	543	217	10	Deversi .....	1036	134	176
				Mursecco .....	548	297	171

Segue: TAVOLA II.

Mondovì (Circondario).

COMUNI Frazioni di censimento e Centri	Altitudine metri	Popolazione presente		COMUNI Frazioni di censimento e Centri	Altitudine metri	Popolazione presente	
		dei singoli Centri	delle case sparse			dei singoli Centri	delle case sparse
		abitanti				abitanti	
<b>Gottasecca</b> .....	—	<b>529</b>	<b>65</b>	Costalunga .....	833	<b>312</b>	17
Gottasecca .....	710	361	47	Lunetta .....	712	147	11
Valle .....	460	168	18	Bragioli .....	676	199	12
<b>Igliano</b> .....	—	<b>132</b>	<b>187</b>	<b>Mombasiglio</b> .....	—	<b>845</b>	<b>250</b>
Igliano .....	532	40	187	Mombasiglio .....	565	251	244
Costa .....	583	92	—	Piani .....	453	334	3
<b>Lequio Tanaro</b> .....	—	<b>1 138</b>	<b>258</b>	Alberghetti .....	654	135	3
Lequio Tanaro .....	328	220	—	Ascheri .....	633	125	—
Ruatta .....	311	137	67	<b>Monastero di Vasco</b> .....	—	<b>1 664</b>	<b>367</b>
Bassa .....	250	231	52	Roapiana .....	508	516	118
Bricco San Martino ...	332	52	72	Vasco .....	552	689	54
Santa Maria Maddalena	348	208	9	Pagliani .....	550	66	121
Piano Canà .....	320	25	35	Bertolini Sottani .....	572	91	—
Costamagna .....	340	235	23	Bertolini Soprani .....	668	302	74
<b>Lesegno</b> .....	—	<b>1 183</b>	<b>243</b>	<b>Monasterolo Cassoto</b> .....	—	<b>410</b>	<b>178</b>
Lesegno .....	408	734	147	Borgata Sottana .....	726	201	26
Prata .....	400	449	96	Borgata Soprana .....	824	209	10
<b>Lisio</b> .....	575	<b>408</b>	<b>230</b>	Garessini .....	—	—	142
<b>Magliano Alpi</b> .....	—	<b>2 050</b>	<b>435</b>	<b>Mondovì</b> .....	—	<b>12 375</b>	<b>7 655</b>
Magliano Sottano .....	—	—	57	Mondovì .....	559	3 926	485
Sant'Antonio .....	378	646	—	Breo .....	391	5 813	1 466
San Bernardo .....	398	602	—	Borgatto .....	423	577	358
San Giuseppe .....	403	401	99	Carassone .....	408	1 313	805
Carmine .....	404	401	279	Merlo .....	479	115	311
<b>Malpotremo</b> .....	—	<b>163</b>	<b>6</b>	Sant'Anna .....	448	113	536
San Bartolomeo .....	625	139	—	San Biagio .....	434	157	304
San Rocco .....	577	24	6	Stazione Pogliola .....	424	59	412
<b>Margarita</b> .....	448	<b>926</b>	<b>445</b>	Breolungi .....	401	23	539
<b>Marsaglia</b> .....	—	<b>355</b>	<b>647</b>	Gratteria .....	401	54	510
Marsaglia .....	607	138	184	Rifreddo .....	389	9	691
San Bernardo .....	578	25	108	San Giovanni Govoni ..	402	53	541
San Bartolomeo .....	496	31	70	Piana San Quintino .....	374	81	183
San Rocco .....	618	25	88	Val d'Ellero .....	324	45	85
Sant'Agostino .....	685	37	63	Pasco Monti .....	383	37	429
Sant'Antonio .....	694	99	134	<b>Monesiglio</b> .....	—	<b>822</b>	<b>641</b>
<b>Mombarcaro</b> .....	—	<b>1 009</b>	<b>74</b>	Monesiglio .....	372	669	—
Mombarcaro .....	896	351	34	Bertola .....	364	42	206
				Vajo .....	612	30	78
				San Martino .....	640	31	180
				Noceto .....	634	50	177

Segue : TAVOLA II.

Mondovi (Circondario).

COMUNI Frazioni di censimento e Centri	Altimetria metri	Popolazione presente		COMUNI Frazioni di censimento e Centri	Altimetria metri	Popolazione presente	
		dei singoli Centri	delle case sparse			dei singoli Centri	delle case sparse
		abitanti				abitanti	
<b>Montaldo di Mondovi</b> ...	—	<b>1 365</b>	<b>468</b>	Caramelli .....	472	113	—
Montaldo di Mondovi...	796	690	169	Livrato .....	503	75	—
Sant'Anna .....	870	208	116	Villa .....	636	175	2
Deviglia .....	783	224	45	<b>Ormea</b> .....	—	<b>2 602</b>	<b>2 501</b>
Pra .....	1014	179	138	Ormea .....	719	1 438	272
<i>Corsaglia</i> .....	700	64	—	Prale .....	999	45	176
<b>Montanera</b> .....	427	<b>618</b>	<b>329</b>	Bossietta .....	861	67	116
<b>Montezemolo</b> .....	—	<b>333</b>	<b>28</b>	Barchi .....	773	37	58
Tetti .....	741	155	—	Eca .....	999	72	290
Villa .....	705	178	28	Albra .....	1104	90	103
<b>Morozzo</b> .....	—	<b>1 203</b>	<b>708</b>	Villaro .....	1032	37	159
Morozzo .....	431	773	266	Valdarmella .....	1021	32	217
Trucchi .....	480	257	41	Chionea .....	1102	115	278
Riforano .....	452	63	238	Chioraira .....	1101	129	186
Consovero .....	409	110	163	Cantarana .....	781	96	—
<b>Murazzano</b> .....	739	<b>888</b>	<b>1 399</b>	Ponte di Nava .....	840	45	259
<b>Narzole</b> .....	—	<b>1 517</b>	<b>2 429</b>	Quarzina .....	1337	174	85
Narzole .....	323	610	2 051	Caccino .....	1195	45	87
<i>Moglià</i> .....	326	256	—	Pornassino .....	1232	48	31
<i>Lucchi</i> .....	336	106	—	Viozene .....	1245	132	184
<i>Perosa</i> .....	324	218	—	<b>Pamparato</b> .....	—	<b>837</b>	<b>1 410</b>
<i>Vergne</i> .....	383	216	—	Pamparato .....	816	631	631
San Nazario .....	333	111	378	Casotto .....	800	100	600
<b>Niella Tanaro</b> .....	—	<b>1 577</b>	<b>266</b>	Serra .....	964	106	179
Niella Tanaro .....	371	621	25	<b>Paroldo</b> .....	—	<b>623</b>	<b>20</b>
Codovilla .....	413	454	65	Paroldo .....	637	168	20
<i>Camigliasca</i> .....	388	128	—	<i>Lupoggio</i> .....	—	93	—
<i>Cantone</i> .....	397	54	—	<i>Piansottano</i> .....	570	44	—
<i>Dalmazzoni</i> .....	376	48	—	<i>Costarica</i> .....	627	32	—
San Teobaldo .....	490	36	176	Bovina .....	475	114	—
<i>Bonade</i> .....	505	43	—	<i>Marroni</i> .....	604	65	—
<i>Fenogli</i> .....	550	66	—	Viora .....	656	107	—
<i>Maio</i> .....	500	59	—	<b>Perlo</b> .....	—	<b>415</b>	<b>40</b>
<i>Bezzide</i> .....	407	68	—	Fornaca .....	697	155	—
<b>Nucetto</b> .....	—	<b>864</b>	<b>63</b>	Perletta .....	627	95	40
Roatta .....	450	357	28	Costa .....	751	88	—
Nicolini .....	449	144	33	Villaro .....	719	49	—
				Moretti .....	704	28	—



Segue: TAVOLA II.

Mondovi (Circondario).

COMUNI Frazioni di censimento e Centri	Altimetria metri	Popolazione presente		COMUNI Frazioni di censimento e Centri	Altimetria metri	Popolazione presente	
		dei singoli Centri	delle case sparse			dei singoli Centri	delle case sparse
		abitanti				abitanti	
<b>Pianfei</b> .....	—	<b>1 456</b>	<b>481</b>	<i>Codovilla</i> .....	764	160	—
Pianfei .....	503	691	481	San Giacomo.....	1011	88	363
<i>Ambrosi</i> .....	509	98	—	Prà .....	—	—	560
<i>Bacchiaretti</i> .....	493	72	—	<b>Rocca Cigliè</b> .....	—	<b>495</b>	<b>88</b>
<i>Blangetti</i> .....	480	128	—	Rocca Cigliè.....	604	291	25
<i>Bongioanni</i> .....	498	68	—	Rualunga .....	531	134	53
<i>Mussi</i> .....	523	79	—	Bozzola .....	523	70	10
<i>Prato Salice</i> .....	481	97	—	<b>Rocca de' Baldi</b> .....	—	<b>1 663</b>	<b>906</b>
<i>Revelli</i> .....	489	104	—	Rocca de' Baldi.....	414	267	169
<i>Vigliani</i> .....	520	119	—	Crava .....	410	941	57
<b>Piozzo</b> .....	—	<b>705</b>	<b>883</b>	Pragaletto .....	—	—	161
Piozzo .....	327	705	82	Pasquero .....	412	84	299
San Grato .....	—	—	481	Corvi .....	398	117	95
Valle .....	—	—	320	Carleveri .....	404	254	125
<b>Priero</b> .....	—	<b>902</b>	<b>270</b>	<b>Roccaforte Mondovi</b> ....	—	<b>1 016</b>	<b>2 141</b>
Priero .....	475	456	141	Roccaforte Mondovi...	574	498	776
Campetto .....	579	179	63	Prea .....	838	452	581
Costa .....	587	169	46	Lurisia .....	660	66	784
Maglino .....	700	98	20	<b>Sale delle Langhe</b> .....	—	<b>194</b>	<b>1 203</b>
<b>Priola</b> .....	—	<b>1 134</b>	<b>361</b>	Sale delle Langhe.....	615	113	353
Priola .....	537	149	121	Valle .....	547	12	640
<i>Careffi</i> .....	537	133	—	Arbi .....	724	69	210
<i>Borgo di Priola</i> .....	558	41	—	<b>Salicetto</b> .....	—	<b>1 301</b>	<b>700</b>
Casario .....	665	318	15	Borgo Maggiore.....	389	600	33
Pievetta .....	550	392	225	San Michele .....	390	262	246
<i>Piancozzo</i> .....	526	101	—	Madonna della Neve... Mù San Giovanni.....	562 525	98 116	133 81
<b>Prunetto</b> .....	—	<b>517</b>	<b>711</b>	Niggia .....	—	—	207
Prunetto .....	750	517	352	San Gervasio .....	395	81	—
Colombi .....	—	—	359	Lignera .....	376	144	—
<b>Roascio</b> .....	—	<b>314</b>	<b>116</b>	<b>Salmour</b> .....	391	<b>316</b>	<b>650</b>
Roascio .....	458	13	116	<b>San Michele Mondovi</b> ...	—	<b>950</b>	<b>833</b>
<i>Sant'Anna</i> .....	519	125	—	San Michele Mondovi... San Paolo .....	444 —	950 —	288 358
<i>San Giovanni</i> .....	650	86	—	Tetti di Casotto.....	—	—	187
<i>Monti</i> .....	632	90	—				
<b>Roburent</b> .....	—	<b>337</b>	<b>1 263</b>				
Roburent .....	798	89	340				

Segue: TAVOLA II.

Mondovi-Saluzzo (Circondario).

COMUNI Frazioni di censimento e Centri	Altimetria metri	Popolazione presente		COMUNI Frazioni di censimento e Centri	Altimetria metri	Popolazione presente	
		dei singoli Centri	delle case sparse			dei singoli Centri	delle case sparse
		abitanti				abitanti	
<b>Sant'Albano Stura</b> .....	—	<b>1 234</b>	<b>807</b>	<b>CIRCONDARIO DI SALUZZO.</b>			
Sant'Albano Stura.....	378	893	125	<b>Bagnolo Piemonte</b> .....	—	<b>651</b>	<b>5 534</b>
Ceriolo .....	398	228	315	San Pietro.....	367	651	430
Dalmazzi .....	390	113	367	San Grato e Sant'Anna.	—	—	715
<b>Scagnello</b> .....	—	<b>385</b>	<b>182</b>	San Maurizio e San Ber-	—	—	575
Scagnello .....	748	201	109	nardo .....	—	—	575
Valbuona .....	752	82	36	Serra .....	445	—	332
Roatta .....	764	162	37	Villaro .....	486	—	2 263
<b>Torre Mondovi</b> .....	—	<b>1 265</b>	<b>239</b>	Villetterto .....	374	—	532
Torre Mondovi.....	551	50	90	Olmetto .....	444	—	687
<i>Borbera</i> .....	610	55	—	<b>Barge</b> .....	—	<b>2 157</b>	<b>6 847</b>
<i>Costa</i> .....	560	41	—	Barge .....	355	1 867	975
Piano .....	470	676	50	Mondarello .....	412	138	867
Roata Soprana .....	700	443	99	Montebracco .....	—	—	535
<b>Torresina</b> .....	<b>704</b>	<b>254</b>	<b>18</b>	Torriana .....	—	—	550
<b>Trinità</b> .....	—	<b>2 241</b>	<b>802</b>	San Martino.....	313	152	898
Trinità .....	385	1 575	—	Galleane .....	—	—	551
Savella.....	—	—	322	Carutti .....	—	—	93
Molini .....	376	252	345	San Pietro d'Assarti ..	—	—	1 118
San Giovanni .....	—	—	135	Ripoira .....	—	—	448
Perucca .....	387	414	—	Gabbiola .....	—	—	812
<b>Vicoforte</b> .....	—	<b>1 880</b>	<b>1 031</b>	<b>Bellino</b> .....	—	<b>818</b>	—
Vicoforte .....	597	752	237	San Giacomo.....	—	—	—
San Pietro .....	580	52	229	<i>Pleine</i> .....	1576	81	—
<i>Fiamenga</i> .....	575	461	—	<i>Bals</i> .....	1582	13	—
Santuario di Vicoforte.	512	359	343	<i>Fontanile</i> .....	1483	71	—
Moline .....	500	149	67	<i>Chiesa</i> .....	1481	125	—
San Grato .....	537	107	155	<i>Ribiera</i> .....	1430	79	—
<b>Villanova Mondovi</b> ....	—	<b>1 800</b>	<b>1 848</b>	<i>Masdelbernard</i> .....	1466	44	—
Villanova Mondovi....	540	1 444	108	Santo Spirito.....	—	—	—
Branzola .....	597	288	477	<i>Pranfanchier</i> .....	1700	87	—
Pasco .....	—	38	729	<i>Celles</i> .....	1675	184	—
<i>Garelli</i> .....	—	16	—	<i>Chiazale</i> .....	1705	134	—
Roracco .....	—	14	534	<b>Brondello</b> .....	—	<b>349</b>	<b>560</b>
<b>Viola</b> .....	—	<b>576</b>	<b>684</b>	Brondello .....	467	101	10
San Giorgio .....	826	281	641	Combetta .....	540	35	58
Castello .....	753	295	43	Giordano .....	540	62	154
<b>Circondario di Mondovi</b> ...	—	<b>90 773</b>	<b>61 969</b>	Colletto .....	840	11	62
				I Rossi.....	571	62	93
				Beltrendi .....	425	22	39

COMUNI Frazioni di censimento e Centri	Altitudine metri	Popolazione presente		COMUNI Frazioni di censimento e Centri	Altitudine metri	Popolazione presente	
		dei singoli Centri	delle case sparse			dei singoli Centri	delle case sparse
		abitanti				abitanti	
<i>Segue: Brondello</i>							
Bellini .....	633	19	85	Envie .....	—	731	1 880
Morelli .....	450	37	59	Envie .....	327	623	—
<b>Brossasco</b> .....	—	<b>554</b>	<b>1 705</b>	Sant'Angelo .....	—	—	103
Brossasco .....	606	490	578	Madonna delle Grazie...	—	—	203
Gilba Inferiore.....	872	38	477	Pettinotto .....	—	—	741
Gilba Superiore.....	—	26	650	Madonna dell'Oca ....	332	108	592
<b>Caramagna Piemonte</b> ....	—	<b>2 164</b>	<b>410</b>	San Filippo .....	—	—	241
Caramagna Piemonte..	257	1 991	256	<b>Faule</b> .....	246	471	125
Gangaglietti .....	249	173	154	<b>Frassino</b> .....	—	<b>1 162</b>	<b>526</b>
<b>Cardè</b> .....	259	<b>964</b>	<b>881</b>	Frassino.....	746	394	190
<b>Casalgrasso</b> .....	240	<b>1 177</b>	<b>125</b>	San Sebastiano.....	950	513	6
<b>Casteldelfino</b> .....	—	<b>609</b>	<b>321</b>	San Maurizio .....	1114	255	330
Casteldelfino .....	1276	244	321	<b>Gambasca</b> .....	480	202	490
Torrette .....	1179	264	—	<b>Genola</b> .....	345	<b>1 025</b>	<b>729</b>
<i>Caldane</i> .....	1257	101	—	<b>Isasca</b> .....	660	101	259
<b>Castellar</b> .....	402	94	206	<b>Lagnasco</b> .....	353	<b>1 100</b>	<b>733</b>
<b>Cavallerleone</b> .....	270	<b>955</b>	<b>341</b>	<b>Manta</b> .....	—	<b>1 060</b>	<b>661</b>
<b>Cavallermaggiore</b> .....	—	<b>2 794</b>	<b>1 967</b>	Manta .....	464	1 060	367
Cavallermaggiore ....	285	2 511	983	Gerbola .....	—	—	153
Motta dei Gastaldi....	289	94	255	Mattone .....	—	—	141
Foresto .....	272	105	316	<b>Marene</b> .....	—	<b>1 271</b>	<b>1 129</b>
Madonna del Pilone...	289	84	413	Marene .....	310	956	1 129
<b>Cervere</b> .....	—	<b>1 820</b>	<b>556</b>	<i>San Bernardo</i> .....	315	100	—
Cervere .....	304	822	182	<i>Trucchi</i> .....	333	89	—
Grinzano .....	320	506	146	<i>Sprina</i> .....	310	123	—
Montarossa .....	315	229	57	<b>Martiniana Po</b> .....	—	<b>565</b>	<b>861</b>
Tetti Chiaramelli.....	318	177	47	Martiniana Po.....	467	553	—
Tetti Paglieri.....	333	86	124	Vonera .....	423	12	307
<b>Costigliole Saluzzo</b> .....	—	<b>1 624</b>	<b>1 015</b>	Santa Lucia.....	—	—	332
Costigliole Saluzzo....	476	1 460	781	San Grato.....	—	—	222
Ceretto .....	465	164	234	<b>Melle</b> .....	—	<b>1 003</b>	<b>1 055</b>
<b>Crissolo</b> .....	—	<b>868</b>	—	Melle .....	650	538	—
Crissolo .....	—	328	—	Castellar .....	650	239	299
Serre .....	1398	83	—	Comba .....	1082	69	390
Serre Uberto.....	1534	51	—	Sant'Eusebio .....	894	88	203
Borgo .....	1543	263	—	Aprico .....	894	69	163
Ciampagna .....	1500	140	—				

Segue : TAVOLA II.

Saluzzo (Circondario).

COMUNI Frazioni di censimento e Centri	Altitudine metri	Popolazione presente		COMUNI Frazioni di censimento e Centri	Altitudine metri	Popolazione presente	
		dei singoli Centri	delle case sparse			dei singoli Centri	delle case sparse
		abitanti				abitanti	
<b>Monasterolo di Savigliano</b>	291	<b>1 061</b>	<b>408</b>	<b>Pontechianale</b> .....	—	<b>842</b>	<b>5</b>
<b>Moretta</b> .....	—	<b>2 040</b>	<b>833</b>	Maddalena .....	1614	92	5
Moretta .....	255	1 821	833	<i>Rucite</i> .....	1607	32	—
<i>Brasse</i> .....	255	219	—	<i>Forest</i> .....	1634	30	—
<b>Murello</b> .....	—	<b>1 282</b>	<b>250</b>	<i>Grangie</i> .....	1831	30	—
Murello .....	260	1 079	—	<i>Sellette</i> .....	1849	29	—
Tetti di Murello(Spertini)	270	127	95	<i>Genzana</i> .....	1664	104	—
Castello di Bonavalle..	256	76	155	Chiesa .....	1589	67	—
<b>Oncino</b> .....	—	<b>752</b>	<b>309</b>	<i>Castello</i> .....	1603	124	—
Oncino .....	1220	379	13	<i>Villarette</i> .....	1582	76	—
Sant'Ilario .....	1282	39	290	Chianale .....	1799	258	—
<i>Ruata</i> .....	1161	45	—	<b>Racconigi</b> .....	253	<b>7 165</b>	<b>1 665</b>
Serre.....	1225	289	6	<b>Revello</b> .....	—	<b>1 316</b>	<b>3 727</b>
<b>Ostana</b> .....	—	<b>777</b>	<b>109</b>	Revello .....	356	965	3 727
Ostana .....	1282	155	98	<i>Staffarda</i> .....	269	351	—
Ciampagna .....	1450	183	—	<b>Rifreddo</b> .....	—	<b>237</b>	<b>693</b>
Sant'Antonio .....	1360	162	—	Rifreddo .....	433	237	—
Bernardi .....	1400	157	—	Canali .....	—	—	326
Ciampetti .....	1131	120	11	Madonna di Devesio ..	—	—	367
<b>Paesana</b> .....	—	<b>1 724</b>	<b>4 962</b>	<b>Rossana</b> .....	—	<b>481</b>	<b>1 481</b>
Paesana .....	614	1 204	1 227	Rossana .....	535	481	653
Santa Margherita .....	605	520	1 170	Bianciotto .....	—	—	151
San Giacomo d'Agliasco	—	—	572	Madonna delle Grazie...	—	—	232
Calciniere .....	—	—	1 394	Lemma .....	—	—	445
Pratoguglielmo .....	—	—	599	<b>Ruffia</b> .....	284	<b>530</b>	<b>139</b>
<b>Pagno</b> .....	—	<b>432</b>	<b>422</b>	<b>Saluzzo</b> .....	—	<b>11 976</b>	<b>3 704</b>
Pagno .....	362	140	84	Saluzzo .....	395	9 786	3 704
Romani .....	350	45	37	<i>Bronda</i> .....	290	317	—
Bononate .....	350	46	94	<i>Ruata Eandi</i> .....	325	510	—
Ponte .....	350	92	23	<i>Via dei Romani</i> .....	282	552	—
Rua Barba .....	360	28	62	<i>Cervignasco</i> .....	279	811	—
Piana .....	424	14	45	<b>Sampeyre</b> .....	—	<b>3 178</b>	<b>1 504</b>
Rossi .....	486	67	77	Sampeyre .....	971	424	849
<b>Piasco</b> .....	—	<b>1 523</b>	<b>830</b>	<i>Gagliardi</i> .....	—	202	—
Piasco .....	480	1 523	635	<i>Martini</i> .....	980	91	—
Serravalle .....	—	—	195	<i>Calchesio</i> .....	1 000	101	—
<b>Polonghera</b> .....	245	<b>1 213</b>	<b>259</b>	<i>Villaretto</i> .....	1 084	124	—
				<i>Palazzo</i> .....	959	125	—
				<i>Stentivi</i> .....	1146	101	—

Segue : TAVOLA II.

Saluzzo-Biella (Circondario).

COMUNI Frazioni di censimento e Centri	Altimetria metri	Popolazione presente		COMUNI Frazioni di censimento e Centri	Altimetria metri	Popolazione presente	
		dei singoli Centri	delle case sparse			dei singoli Centri	delle case sparse
		abitanti				abitanti	
<b>Segue : Sampeyre</b>							
<i>Durandi</i> .....	1242	95	—	<b>Verzuolo</b> .....	—	<b>2 247</b>	<b>2 042</b>
<i>Rossi Superiore</i> .....	938	97	—	Verzuolo .....	420	1 987	571
<i>Ruera</i> .....	1170	102	—	Chiamina .....	—	—	107
Becetto .....	1388	128	244	San Bernardo .....	—	—	327
<i>Paschero</i> .....	1359	108	—	Falicetto .....	400	260	962
<i>Vatta</i> .....	1388	98	—	Pomarolo .....	—	—	75
<i>Dragoniere</i> .....	1302	147	—	<b>Villanova Solaro</b> .....	—	<b>1 051</b>	<b>373</b>
<i>Serre Superiore</i> .....	1419	124	—	Villanova Solaro .....	267	879	247
Rore .....	883	332	228	Vernetto .....	263	109	126
<i>Vallone Rostagno</i> .....	1276	59	—	<i>Airali</i> .....	266	63	—
<i>Richiardi</i> .....	1082	71	—	<b>Villanovetta</b> .....	439	<b>719</b>	<b>248</b>
Villar .....	1097	205	92	<b>Circondario di Saluzzo</b> ..		<b>82 188</b>	<b>65 685</b>
<i>Roccia</i> .....	1107	101	—	<b>Provincia di Cuneo</b> .....		<b>358 486</b>	<b>265 112</b>
<i>Confine</i> .....	1183	115	—				
Gilba .....	—	—	91				
<i>Danna</i> .....	1335	138	—				
<i>Ricchetta</i> .....	1380	90	—				
<b>Sanfront</b> .....	—	<b>1 485</b>	<b>2 482</b>				
Sanfront .....	495	578	228				
Serro .....	471	423	—				
Comba Gambasca .....	—	—	536	<b>Ailoche</b> .....	—	<b>534</b>	—
Comba Bedale .....	—	—	268	Ailoche .....	569	191	—
Comba Albetta .....	—	—	490	Piasca .....	579	71	—
Mombracco .....	—	—	276	Venarolo .....	621	76	—
Robella .....	516	241	559	Casa Lora .....	580	23	—
Rocchetta .....	569	243	125	Giunchio .....	432	103	—
<b>Savigliano</b> .....	—	<b>10 820</b>	<b>7 133</b>	Gabbio .....	421	70	—
Savigliano .....	321	10 046	6 255	<b>Andorno Cacciorna</b> .....	—	<b>2 847</b>	<b>234</b>
Levaldigi .....	374	774	878	Andorno Cacciorna .....	544	2 156	88
<b>Scarnafigi</b> .....	296	<b>1 645</b>	<b>1 228</b>	Locato .....	613	364	76
<b>Torre San Giorgio</b> .....	262	<b>436</b>	<b>180</b>	Lorazzo .....	—	—	—
<b>Valmala</b> .....	—	<b>114</b>	<b>401</b>	<i>Lorazzo Superiore</i> .....	522	157	—
Valmala .....	831	53	276	<i>Lorazzo Inferiore</i> .....	434	102	—
<i>Chiomartin</i> .....	992	24	—	Colma .....	690	68	70
Chiappellino .....	900	37	125	<b>Benna</b> .....	277	<b>686</b>	<b>26</b>
<b>Venasca</b> .....	—	<b>853</b>	<b>1 382</b>	<b>Biella</b> .....	—	<b>24 702</b>	<b>519</b>
Venasca .....	549	853	—	Biella .....	424	22 146	—
Opaco .....	—	—	792	Barazzetto .....	466	544	133
Adritto .....	—	—	590	Vandorno .....	529	1 142	215
				Pavignano .....	489	653	171
				Oropa .....	1180	217	—

Provincia di Novara.

CIRCONDARIO DI BIELLA.

Segue: TAVOLA II.

Biella (Circondario).

COMUNI Frazioni di censimento e Centri	Altimetria metri	Popolazione presente		COMUNI Frazioni di censimento e Centri	Altimetria metri	Popolazione presente	
		dei singoli Centri	delle case sparse			dei singoli Centri	delle case sparse
		abitanti				abitanti	
<b>Bioglio</b> .....	—	<b>441</b>	<b>854</b>	<b>Campiglia Cervo</b> .....	—	<b>640</b>	—
Bioglio .....	538	61	854	Campiglia Cervo.....	775	233	—
<i>Alcimengo</i> .....	590	72	—	Piario .....	973	114	—
<i>Migliario</i> .....	405	48	—	Forgnengo .....	925	89	—
<i>Mornengo</i> .....	523	68	—	Valle Mosche.....	867	137	—
<i>Carpano</i> .....	508	53	—	Gliondini .....	900	37	—
<i>Maglioli</i> .....	400	30	—	<b>Candelo</b> .....	—	<b>2 808</b>	<b>140</b>
<i>Sanguinetti</i> .....	378	18	—	Candelo .....	340	2 056	78
<i>Monte</i> .....	393	40	—	Arbengo .....	321	428	47
<i>Ceretto</i> .....	468	51	—	San Giacomo.....	311	324	15
<b>Bornate</b> .....	335	<b>484</b>	—	<b>Caprile</b> .....	—	<b>424</b>	<b>32</b>
<b>Borriana</b> .....	—	<b>700</b>	<b>113</b>	Caprile .....	517	129	22
Borriana .....	302	430	8	Ucelli .....	554	89	—
Rossetti .....	310	162	90	Caseripe .....	635	66	2
Rivalta .....	298	108	15	Riale .....	555	25	—
<b>Brusnengo</b> .....	—	<b>1 780</b>	<b>16</b>	Persica .....	590	64	8
Brusnengo .....	295	855	3	<i>Piolo</i> .....	607	51	—
Forte .....	343	562	—	<b>Casapinta</b> .....	—	<b>694</b>	—
Caraceto .....	295	363	13	Casapinta .....	432	180	—
<b>Callabiana</b> .....	—	<b>290</b>	<b>103</b>	Guardia .....	430	227	—
Callabiana .....	715	67	103	Scalabrino .....	436	117	—
<i>Pettano</i> .....	725	62	—	Campalvero .....	382	170	—
<i>Nelva</i> .....	750	43	—	<b>Castellengo</b> .....	266	<b>132</b>	<b>258</b>
<i>Trabbia</i> .....	855	40	—	<b>Castelletto Cervo</b> .....	—	<b>450</b>	<b>458</b>
<i>Corte</i> .....	725	78	—	Castelletto Cervo.....	216	278	142
<b>Camandona</b> .....	—	<b>633</b>	<b>336</b>	Monastero .....	—	—	316
Camandona .....	—	—	336	<i>Cagna</i> .....	204	90	—
<i>Bianco</i> .....	765	97	—	<i>Garella Fondo</i> .....	207	82	—
<i>Cerale</i> .....	817	182	—	<b>Castelletto Villa</b> .....	356	<b>290</b>	—
<i>Mino</i> .....	822	76	—	<b>Cavaglia</b> .....	271	<b>1 413</b>	<b>1 311</b>
<i>Falletti</i> .....	824	141	—	<b>Cerreto Castello</b> .....	325	<b>15</b>	<b>224</b>
<i>Gallo</i> .....	784	69	—	<b>Cerrione</b> .....	—	<b>1 282</b>	<b>483</b>
<i>Governate</i> .....	730	68	—	Cerrione .....	255	369	112
<b>Camburzano</b> .....	—	<b>727</b>	<b>37</b>	Vergnasco .....	270	492	114
Rivera .....	419	375	24	Magnonevolo .....	250	300	65
Rena .....	445	352	13	Zanga .....	274	121	192

Segue : TAVOLA II.

Biella (Circondario).

COMUNI Frazioni di censimento e Centri	Altimetria metri	Popolazione presente		COMUNI Frazioni di censimento e Centri	Altimetria metri	Popolazione presente	
		dei singoli Centri	delle case sparse			dei singoli Centri	delle case sparse
		abitanti				abitanti	
<b>Chiavazza</b> .....	—	<b>3 320</b>	<b>910</b>	Robiolio .....	430	101	—
Chiavazza .....	387	1 525	43	Prelle .....	425	280	77
Magliola .....	371	498	590	Molina .....	440	65	—
Prato .....	371	814	—	Falcerò .....	400	77	12
Vaglio .....	545	62	166	Strona Campore .....	390	214	—
Berna .....	490	184	—	Simone .....	480	100	8
Colma .....	650	63	15	Violetto .....	450	38	15
San Quirico .....	344	174	96	Gallo .....	461	83	23
<b>Coggiola</b> .....	—	<b>3 084</b>	<b>203</b>	Fiorina .....	514	63	—
Coggiola .....	454	1 464	68	Premarcia .....	552	88	—
Zuccaro .....	476	542	65	Piana .....	525	82	2
Viera .....	739	439	60	Orcurto .....	575	99	—
Rivò .....	764	200	—	Frignocca .....	638	67	—
Piletta .....	572	216	10	<b>Crosa</b> .....	—	<b>403</b>	<b>52</b>
Fervazzo .....	579	223	—	Crosa .....	400	155	47
<b>Cossato</b> .....	—	<b>4 161</b>	<b>292</b>	Enoch .....	323	145	—
Cossato .....	253	792	138	Ajmone .....	435	103	5
Castellazzo .....	305	1 270	32	<b>Curino</b> .....	—	<b>1 477</b>	—
Broglio .....	266	851	73	San Martino .....	410	577	—
Aglietti .....	264	832	49	Santa Maria .....	485	440	—
Cerro .....	320	416	—	San Nicolao .....	438	236	—
<b>Cossila</b> .....	—	<b>2 222</b>	<b>1 506</b>	San Bononio .....	533	194	—
Cossila .....	546	342	698	<b>Donato</b> .....	—	<b>1 004</b>	<b>437</b>
Ronco .....	550	449	—	Donato .....	700	501	145
Boglietti .....	—	469	—	Casale .....	725	230	40
San Giovanni .....	578	343	265	Ceresito .....	660	160	162
Cavallo .....	611	192	—	Coste della Lince .....	605	113	90
Favaro .....	758	427	543	<b>Dorzano</b> .....	296	<b>398</b>	<b>87</b>
<b>Crevacuore</b> .....	—	<b>1 467</b>	<b>59</b>	<b>Flecchia</b> .....	—	<b>776</b>	<b>105</b>
Crevacuore .....	377	1 168	51	Flecchia .....	585	133	81
Azoglio .....	376	147	8	Ronco .....	485	158	—
Pianezza .....	393	81	—	Villa Sotto .....	585	135	—
San Rocco .....	390	71	—	Collo .....	556	47	—
<b>Croce di Mosso</b> .....	—	<b>1 898</b>	<b>254</b>	Solesio .....	535	91	—
Croce di Mosso .....	595	162	4	Parrocchia di Mucengo .....	531	212	24
Aviè .....	605	41	—	<b>Gaglianico</b> .....	—	<b>1 108</b>	<b>164</b>
Molino .....	610	172	5	Gaglianico .....	353	639	103
Torello .....	520	112	108	Savagnasco .....	352	469	61
Bose .....	460	54	—				

Segue : TAVOLA II.

Biella (Circondario).

COMUNI Frazioni di censimento e Centri	Altimetria metri	Popolazione presente		COMUNI Frazioni di censimento e Centri	Altimetria metri	Popolazione presente	
		dei singoli Centri	delle case sparse			dei singoli Centri	delle case sparse
		abitanti				abitanti	
<b>Graglia</b> .....	—	<b>711</b>	<b>1 360</b>	Mondalforno .....	460	326	—
Graglia .....	596	579	793	Riviera .....	450	336	—
Santuario .....	812	16	334	Montaldo .....	610	195	—
<i>Campiglio</i> .....	820	116	—	<b>Miagliano</b> .....	530	<b>1 310</b>	<b>36</b>
Vagliumina .....	—	—	233	<b>Mongrando</b> .....	—	<b>2 147</b>	<b>1 256</b>
<b>Guardabosone</b> .....	479	<b>553</b>	<b>24</b>	Ceresane .....	344	734	73
<b>Lessona</b> .....	—	<b>892</b>	<b>1 034</b>	Curanuova .....	—	—	845
Lessona .....	360	156	541	<i>Fasoletti</i> .....	332	138	—
<i>Prela</i> .....	328	95	—	<i>Monticello</i> .....	337	314	—
<i>Ferrero</i> .....	328	78	—	<i>Casale Fossotto</i> .....	341	151	—
Capovilla .....	390	287	241	San Lorenzo .....	—	—	338
Torto .....	350	97	252	<i>Graziano</i> .....	512	151	—
<i>Carnale</i> .....	343	179	—	<i>San Michele</i> .....	431	120	—
<b>Magnano</b> .....	—	<b>832</b>	<b>509</b>	<i>Borgo</i> .....	412	226	—
Magnano .....	543	629	150	<i>Prelle</i> .....	440	90	—
Piletta .....	477	125	174	<i>Ruta</i> .....	485	116	—
San Sudario .....	365	78	185	<i>Catto</i> .....	456	107	—
<b>Massazza</b> .....	257	<b>174</b>	<b>244</b>	<b>Mosso Santa Maria</b> .....	—	<b>1 394</b>	<b>81</b>
<b>Masserano</b> .....	—	<b>2 191</b>	<b>881</b>	Mosso Santa Maria .....	623	861	10
Masserano .....	332	974	130	<i>Brolle</i> .....	584	85	—
Molini .....	—	—	320	<i>Alloro</i> .....	564	50	—
<i>Bozzone</i> .....	239	66	—	Capomosso .....	792	259	71
<i>Cacciano</i> .....	302	119	—	<i>Marchetto</i> .....	737	139	—
<i>Santa Liberata</i> .....	274	36	—	<b>Mottalciata</b> .....	—	<b>1 111</b>	<b>449</b>
Rongio .....	—	—	—	Mottalciata .....	203	773	56
<i>Rongio Inferiore</i> .....	313	49	—	<i>Santa Maria</i> .....	258	164	393
<i>Rongio Superiore</i> .....	330	366	—	<i>San Silvestro</i> .....	200	174	—
Mombello .....	355	209	—	<b>Muzzano</b> .....	—	<b>341</b>	<b>307</b>
Serralunga Superiore .....	—	—	236	Muzzano .....	580	341	153
<i>Costa</i> .....	400	51	—	<i>Bagneri</i> .....	—	—	154
<i>Forzani</i> .....	380	90	—	<b>Netro</b> .....	—	<b>1 651</b>	<b>584</b>
<i>Dallimonti</i> .....	365	66	—	Netro .....	561	1 138	314
Serralunga Media .....	—	—	45	<i>Colla</i> .....	456	284	113
<i>Marcandetti</i> .....	365	69	—	<i>Castellazzo</i> .....	595	229	157
Serralunga Inferiore .....	—	—	150	<b>Occhieppo Inferiore</b> .....	—	<b>2 623</b>	—
<i>Achino</i> .....	307	96	—	Occhieppo Inferiore .....	410	1 059	—
<b>Mezzana Mortigliengo</b> .....	—	<b>1 396</b>	—	<i>Barazzone</i> .....	361	1 564	—
<i>Cerreie</i> .....	420	379	—				
<i>Sola</i> .....	400	160	—				



Segue: TAVOLA II.

Biella (Circondario).

COMUNI Frazioni di censimento e Centri	Altimetria metri	Popolazione presente		COMUNI Frazioni di censimento e Centri	Altimetria metri	Popolazione presente	
		dei singoli Centri	delle case sparse			dei singoli Centri	delle case sparse
		abitanti				abitanti	
<b>Occhieppo Superiore.....</b>	—	<b>1 446</b>	<b>209</b>	Trotti .....	670	249	89
Occhieppo Superiore...	456	916	87	Cangio .....	565	362	84
Fiario .....	460	305	50	Burcina .....	580	201	167
Galfione .....	532	225	72	<b>Ponderano .....</b>	<b>357</b>	<b>1 546</b>	<b>192</b>
<b>Pettinengo .....</b>	—	<b>1 441</b>	<b>294</b>	<b>Portula .....</b>	—	<b>1 624</b>	<b>97</b>
Livera .....	700	363	61	Portula .....	631	228	51
Piana .....	693	276	—	<i>Solivo</i> .....	617	117	—
Gurgo .....	674	154	70	<i>Galfione</i> .....	682	182	—
Trivero .....	597	137	—	<i>Gila</i> .....	612	98	—
San Francesco .....	558	118	—	Masseranga .....	480	391	34
Fiaglio .....	600	393	163	<i>Granero</i> .....	470	253	—
<b>Pianceri .....</b>	520	<b>524</b>	<b>550</b>	Castagnea .....	762	355	12
<b>Piane Sesia .....</b>	—	<b>440</b>	—	<b>Postua .....</b>	—	<b>750</b>	<b>12</b>
Piane Sesia .....	336	97	—	Postua .....	459	589	5
Mazzonè .....	333	121	—	Roncole .....	486	161	7
<i>Naula</i> .....	307	24	—	<b>Pralungo .....</b>	—	<b>1 751</b>	<b>1 010</b>
Martellone .....	325	71	—	Pralungo .....	554	1 613	133
<i>Sella</i> .....	401	16	—	Sant'Eurosia .....	688	63	704
<i>Deambrosis</i> .....	336	15	—	Valle .....	666	75	173
<i>Quazzo</i> .....	370	34	—	<b>Pray .....</b>	—	<b>865</b>	—
<i>Imbrico</i> .....	371	20	—	Pray Alto .....	496	190	—
<i>Bertola</i> .....	355	42	—	Pray Basso.....	425	675	—
<b>Piatto .....</b>	—	<b>454</b>	<b>22</b>	<b>Quaregna .....</b>	—	<b>53</b>	<b>253</b>
Piatto .....	383	204	22	Quaregna .....	230	37	56
<i>Serralunga</i> .....	384	56	—	Riale Quargnasco .....	325	16	112
<i>Forno</i> .....	418	45	—	Quargnasco .....	—	—	85
<i>Lora</i> .....	320	60	—	<b>Quittengo .....</b>	—	<b>447</b>	<b>202</b>
<i>Baraggi</i> .....	383	38	—	Quittengo .....	800	120	175
<i>Vietto</i> .....	395	51	—	<i>Sassaia</i> .....	1022	48	—
<b>Piedicavallo .....</b>	—	<b>914</b>	—	<i>Balma</i> .....	690	97	—
Piedicavallo .....	1037	614	—	Rialmosso .....	786	129	27
Montesinaro .....	1032	300	—	Orio Mosso .....	1036	53	—
<b>Pistolesa.....</b>	—	<b>200</b>	<b>116</b>	<b>Ronco Biellese .....</b>	—	<b>1 011</b>	<b>483</b>
Pistolesa .....	660	85	116	Ronco Biellese.....	457	518	—
<i>Boschi</i> .....	786	45	—	San Grato.....	430	132	126
<i>Ricca</i> .....	—	70	—	Riviera .....	505	159	90
<b>Pollone .....</b>	—	<b>1 381</b>	<b>512</b>	Regis .....	454	116	25
Pollone .....	622	569	172	Valeggio .....	520	86	242

Segue : TAVOLA II.

Biellea (Circondario).

COMUNI Frazioni di censimento e Centri	Altimetria metri	Popolazione presente		COMUNI Frazioni di censimento e Centri	Altimetria metri	Popolazione presente	
		dei singoli Centri	delle case sparse			dei singoli Centri	delle case sparse
		abitanti				abitanti	
<b>Roppolo</b> .....	—	<b>679</b>	<b>256</b>	<i>Piana</i> .....	—	38	—
Roppolo .....	307	330	117	<i>Bariola</i> .....	862	43	—
Castello .....	369	349	139	Mortigliengo .....	891	57	—
<b>Rosazza</b> .....	—	<b>559</b>	—	<i>Mazzucchetti</i> .....	840	37	—
Rosazza .....	900	410	—	<i>Oretto Santa Maria</i> ...	808	74	—
Vittone .....	904	90	—	<i>Prazzano</i> .....	—	88	—
Beccara .....	882	59	—	Riabella .....	847	173	—
<b>Sagliano Micca</b> .....	—	<b>2 558</b>	<b>120</b>	<b>Selve Marcone</b> .....	752	<b>172</b>	—
Sagliano Micca .....	570	1 555	—	<b>Serravalle Sesia</b> .....	—	<b>3 065</b>	—
Passobreve .....	620	597	—	Serravalle Sesia .....	313	1 956	—
Falletti .....	816	125	2	Gattera .....	331	206	—
Oneglie .....	770	86	20	Ripalta .....	315	903	—
Code .....	710	195	98	<b>Soprana</b> .....	—	<b>1 099</b>	—
<b>Sala Biellese</b> .....	—	<b>1 132</b>	<b>127</b>	Lanvario .....	454	125	—
Sala Biellese .....	623	956	63	Cerruti .....	555	206	—
Bornasco .....	460	176	64	Cerreja .....	550	173	—
<b>Salussola</b> .....	—	<b>1 670</b>	<b>749</b>	Baltigati .....	530	370	—
Salussola .....	289	686	84	Molinengo .....	435	179	—
<i>Chiappara</i> .....	252	64	—	Bozzola .....	480	46	—
Arro .....	214	382	335	<b>Sordevolo</b> .....	—	<b>1 283</b>	<b>362</b>
San Secondo .....	302	220	134	Sordevolo .....	627	980	284
Vigellio .....	238	258	196	Rubiola .....	590	231	34
<i>Bastia</i> .....	225	60	—	Verdobbio .....	681	72	44
<b>Sandigliano</b> .....	—	<b>822</b>	<b>555</b>	<b>Sostegno</b> .....	—	<b>1 038</b>	—
Piazza .....	323	93	158	Sostegno .....	397	745	—
<i>Casale</i> .....	318	97	—	Casa del Bosco .....	351	198	—
<i>Madonnina</i> .....	321	39	—	Asei .....	348	95	—
<i>Frascheo</i> .....	312	110	—	<b>Strona</b> .....	—	<b>1 285</b>	<b>327</b>
<i>Torrazza</i> .....	289	156	—	Strona .....	—	—	107
Torrione .....	290	149	397	<i>Tallia</i> .....	400	138	—
<i>Boscazzo</i> .....	295	178	—	<i>Gibello</i> .....	450	56	—
<b>San Giuseppe di Casto</b> ...	—	<b>298</b>	<b>42</b>	<i>Prina</i> .....	560	59	—
San Giuseppe di Casto .....	670	117	—	<i>Calvino</i> .....	594	64	—
Golzio .....	705	79	16	Malpenda .....	—	—	166
Cerruti .....	635	102	23	<i>Fontanella</i> .....	450	114	—
<b>San Paolo Cervo</b> .....	—	<b>555</b>	<b>6</b>	<i>Ozino</i> .....	447	83	—
San Paolo Cervo .....	780	23	6	<i>Cappio</i> .....	444	152	—
<i>Ariagno</i> .....	808	22	—	<i>Quario</i> .....	415	52	—

Segue : TAVOLA II.

Biella (Circondario).

COMUNI Frazioni di censimento e Centri	Altimetria metri	Popolazione presente		COMUNI Frazioni di censimento e Centri	Altimetria metri	Popolazione presente	
		dei singoli Centri	delle case sparse			dei singoli Centri	delle case sparse
		abitanti				abitanti	
<b>Segue : Strona</b>							
<i>Caligaris</i> .....	490	71	—	<b>Valdenigo</b> .....	364	—	<b>1 057</b>
<i>Cimma</i> .....	450	72	—	<b>Vallanzengo</b> .....	420	<b>334</b>	—
<i>Franco Zina</i> .....	460	192	—	<b>Valle Mosso</b> .....	—	<b>1 105</b>	<b>109</b>
Boero .....	480	150	54	Valle Mosso .....	434	886	109
<i>Burzano</i> .....	463	82	—	Cravello .....	585	219	—
<b>Tavigliano</b> .....	—	<b>1 334</b>	—	<b>Valle San Nicolao</b> .....	468	<b>1 475</b>	—
Tavigliano .....	659	858	—	<b>Valle Superiore Mosso</b> ...	—	<b>582</b>	<b>18</b>
Causso .....	638	331	—	Valle Superiore Mosso..	693	414	18
Sella .....	700	145	—	<i>Frieri</i> .....	700	135	—
<b>Ternengo</b> .....	—	<b>282</b>	<b>61</b>	<i>Trabucco</i> .....	605	<b>33</b>	—
Ternengo .....	429	72	34	<b>Veglio</b> .....	—	<b>707</b>	<b>112</b>
<i>Serraonta</i> .....	455	42	—	Veglio .....	734	307	112
Villa .....	415	97	27	<i>Caveggia</i> .....	800	41	—
Valsera .....	380	71	—	<i>Santrana</i> .....	770	56	—
<b>Tollegno</b> .....	495	<b>1 270</b>	<b>377</b>	<i>Strona</i> .....	540	114	—
<b>Torrazzo</b> .....	622	<b>648</b>	<b>35</b>	<i>Botto</i> .....	779	52	—
<b>Trivero</b> .....	—	<b>3 529</b>	<b>929</b>	<i>Mello</i> .....	670	137	—
Trivero .....	—	—	429	<b>Verrone</b> .....	277	<b>269</b>	<b>80</b>
<i>Roveglio</i> .....	804	78	—	<b>Vigliano Biellese</b> .....	—	<b>2 398</b>	<b>273</b>
<i>Ferrero</i> .....	740	129	—	Valle Inferiore.....	312	558	—
<i>Oro</i> .....	605	184	—	Amosso .....	298	475	—
<i>Sella</i> .....	650	128	—	Avandino .....	311	130	183
<i>Guala</i> .....	717	66	—	Valle Superiore .....	325	213	90
<i>Lora</i> .....	751	270	—	Sobrano .....	328	711	—
<i>Barbato</i> .....	785	106	—	Longagne .....	330	311	—
<i>Piana</i> .....	624	117	—	<b>Villanova Biellese</b> .....	232	<b>125</b>	<b>141</b>
<i>Vico</i> .....	635	123	—	<b>Vintebbio</b> .....	296	<b>352</b>	<b>56</b>
<i>Mazzucco</i> .....	620	57	—	<b>Viverone</b> .....	—	<b>1 491</b>	<b>205</b>
Pratrivero .....	560	596	172	Viverone .....	307	1 036	—
<i>Ponzone</i> .....	—	163	—	Rolle .....	340	154	—
Cereie .....	590	153	290	Bertignano .....	375	124	—
<i>Trabaldo</i> .....	580	67	—	Cascina Cella Piccola..	—	—	158
<i>Spianato</i> .....	—	62	—	Cascina Cella Grossa...	—	—	47
Botto .....	570	151	38	Comuna .....	234	37	—
<i>Vandano</i> .....	540	240	—	Masseria .....	238	67	—
<i>Pot-Ponzone</i> .....	—	127	—	<i>Veneria</i> .....	262	<b>73</b>	—
Bulliana .....	740	375	—				
<i>Giardino</i> .....	650	133	—				
<i>Fila</i> .....	620	201	—				

Segue: TAVOLA II.

Biella-Domodossola (Circondario).

COMUNI Frazioni di censimento e Centri	Altimetria metri	Popolazione presente		COMUNI Frazioni di censimento e Centri	Altimetria metri	Popolazione presente	
		dei singoli Centri	delle case sparse			dei singoli Centri	delle case sparse
		abitanti				abitanti	
<b>Zimone</b> .....	435	<b>810</b>	<b>16</b>	<b>Bannio</b> .....	—	<b>784</b>	—
				Bannio .....	669	333	—
<b>Zubiena</b> .....	—	<b>1 465</b>	<b>168</b>	Fontane .....	782	105	—
Zubiena .....	492	334	46	Parcineto .....	760	48	—
Belvedere .....	457	141	40	Valpiana .....	753	21	—
Parogno .....	500	188	41	Pontegrande .....	524	206	—
Riviera .....	391	508	23	Lancino .....	578	48	—
Vermogno .....	340	294	18	<i>Prucchi</i> .....	550	23	—
<b>Zumaglia</b> .....	—	<b>587</b>	<b>180</b>	<b>Beura</b> .....	—	<b>708</b>	<b>51</b>
Zumaglia .....	573	93	180	Beura .....	251	624	51
<i>Delpiano</i> .....	—	86	—	Fareggiana .....	235	51	—
<i>Zumaglìni</i> .....	575	96	—	Bissoggio .....	500	28	—
<i>Ores</i> .....	560	77	—	<b>Bognanco Dentro</b> .....	—	<b>306</b>	<b>283</b>
<i>Baretto</i> .....	575	149	—	Bognanco Dentro .....	—	—	283
<i>Uberti</i> .....	545	86	—	<i>Cavuccio</i> .....	980	51	—
<b>Circondario di Biella</b> .....		<b>130 441</b>	<b>26 291</b>	<i>Pizzanco</i> .....	1130	77	—
				<i>Graniga</i> .....	1080	75	—
				<i>Camisanea</i> .....	910	22	—
				<i>Bacinasca</i> .....	—	81	—
CIRCONDARIO DI DOMODOSSOLA.							
<b>Agaro</b> .....	1561	<b>106</b>	—	<b>Bognanco Fuori</b> .....	—	<b>265</b>	<b>12</b>
<b>Albogno</b> .....	1020	<b>93</b>	—	<b>Buttugno</b> .....	882	<b>253</b>	<b>22</b>
<b>Antronapiana</b> .....	—	<b>659</b>	<b>314</b>	<b>Caddo</b> .....	—	<b>267</b>	—
Antronapiana .....	902	542	314	Villalunga .....	325	59	—
<i>Rovesca</i> .....	900	117	—	Cantone .....	395	53	—
<b>Anzino</b> .....	687	<b>153</b>	<b>13</b>	Ardignaga .....	—	64	—
				Torre .....	—	91	—
<b>Baceno</b> .....	—	<b>1 244</b>	—	<b>Calasca</b> .....	—	<b>851</b>	<b>59</b>
Baceno .....	685	350	—	Calasca Dentro .....	692	174	2
<i>Prea</i> .....	—	116	—	Antrogna .....	625	195	30
<i>Crino</i> .....	—	83	—	Boretta .....	625	100	—
<i>Uresso</i> .....	706	31	—	Barzona .....	692	119	—
<i>Graglia</i> .....	733	68	—	Vigino .....	650	187	27
Croveo .....	818	182	—	<i>Molini</i> .....	500	76	—
<i>Croppo</i> .....	—	197	—	<b>Cardezza</b> .....	—	<b>882</b>	<b>13</b>
<i>Vanza</i> .....	—	122	—	Cuzzego .....	245	538	—
<i>Oso</i> .....	950	52	—	Creste .....	250	140	7
<i>Goglio</i> .....	1140	43	—	Chiesa .....	450	204	6

Segue: TAVOLA II.

Domodossola (Circondario).

COMUNI Frazioni di censimento e Centri	Altimetria metri	Popolazione presente		COMUNI Frazioni di censimento e Centri	Altimetria metri	Popolazione presente	
		dei singoli Centri	delle case sparse			dei singoli Centri	delle case sparse
		abitanti				abitanti	
<b>Castiglione d'Ossola</b> .....	—	<b>330</b>	<b>155</b>	<b>Crodo</b> .....	—	<b>883</b>	—
Castiglione d'Ossola...	450	115	155	Crodo .....	508	272	—
<i>Porcareccia</i> .....	600	55	—	Molinetto .....	421	24	—
<i>Felmala</i> .....	775	40	—	Emo .....	540	21	—
<i>Olino</i> .....	850	45	—	Alpiano Superiore....	483	21	—
<i>Colombetti</i> .....	475	35	—	Alpiano Inferiore....	—	67	—
<i>Cresta</i> .....	750	40	—	Vegno .....	470	98	—
<b>Ceppo Morelli</b> .....	—	<b>524</b>	—	Rencio Superiore....	425	25	—
Ceppo Morelli.....	753	192	—	Crego .....	779	54	—
Borgone .....	736	84	—	Braccio .....	525	94	—
Prequartera .....	800	24	—	<i>Verampio</i> .....	525	43	—
Canfinello .....	825	49	—	Quattegno .....	540	60	—
Croppo .....	750	13	—	Cruppo .....	650	36	—
Case Opaco .....	695	39	—	Maglioggio .....	625	68	—
Campioli .....	850	63	—	<b>Dissimo</b> .....	851	<b>202</b>	—
Mondelli .....	1200	60	—	<b>Domodossola</b> .....	—	<b>6 110</b>	<b>1 488</b>
<b>Cimamulera</b> .....	565	<b>72</b>	<b>301</b>	Domodossola .....	277	5 804	—
<b>Coimo</b> .....	819	<b>259</b>	<b>28</b>	Calice .....	—	—	484
<b>Craveggia</b> .....	889	<b>641</b>	<b>9</b>	<i>Quartero</i> .....	400	77	—
<b>Cravegna</b> .....	—	<b>437</b>	<b>4</b>	Cisore .....	498	131	1 004
Cravegna .....	810	246	—	<i>Mocogna</i> .....	433	98	—
Campieno .....	850	137	—	<b>Druogno</b> .....	—	<b>509</b>	—
Navasco .....	703	54	4	Druogno .....	835	158	—
<b>Crevola d'Ossola</b> .....	—	<b>843</b>	<b>490</b>	<i>Cadone</i> .....	855	44	—
Selva .....	336	117	459	<i>Sasseggio</i> .....	838	84	—
<i>Ponte di Crevola</i> .....	348	75	—	<i>Sagrognone</i> .....	950	57	—
<i>Fabbrica</i> .....	—	117	—	Gagnone .....	808	100	—
<i>Lorsino</i> .....	548	36	—	<i>Orcesco</i> .....	815	66	—
<i>Campeggia</i> .....	356	80	—	<b>Finero</b> .....	899	<b>290</b>	—
<i>Premioria</i> .....	—	27	—	<b>Folsogno</b> .....	757	<b>181</b>	—
Airami .....	295	109	—	<b>Formazza</b> .....	—	<b>438</b>	<b>264</b>
Oira .....	370	113	15	Formazza .....	—	—	264
<i>Pioda</i> .....	983	34	—	<i>Fondovalle</i> .....	1220	79	—
<i>Casanova</i> .....	—	54	—	<i>Chiesa</i> .....	1234	57	—
<b>Pontemaglio</b> .....	<b>382</b>	<b>81</b>	<b>16</b>	<i>San Michele</i> .....	1257	60	—
				<i>Valdo</i> .....	1270	68	—
				<i>Ponte</i> .....	1280	86	—
				<i>Canza</i> .....	1316	88	—

Segue : TAVOLA II.

Domodossola (Circondario).

COMUNI Frazioni di censimento e Centri	Altitudine metri	Popolazione presente		COMUNI Frazioni di censimento e Centri	Altitudine metri	Popolazione presente	
		dei singoli Centri	delle case sparse			dei singoli Centri	delle case sparse
		abitanti				abitanti	
<b>Macugnaga</b> .....	—	<b>554</b>	<b>18</b>	Selve .....	593	30	—
Borca .....	1202	114	2	Sasso .....	709	33	—
Motta .....	1300	18	—	Vallemiola .....	757	92	—
Isella .....	1231	50	—	Progno .....	840	102	—
Testa .....	1250	17	—	Barboniga .....	800	33	—
Quarazza .....	1304	23	—	Valleggia .....	850	75	—
Staffa .....	1327	73	—	Zonca .....	775	116	—
Pestarena .....	1100	107	—	Galliano .....	725	22	—
Prati .....	1325	28	4	<b>Mozzio</b> .....	—	<b>189</b>	<b>1</b>
Ripa .....	1327	12	12	Mozzio .....	830	131	1
Pecetto .....	1365	81	—	Smeglio .....	750	58	—
Stabioli .....	1112	31	—	<b>Olgia</b> .....	811	<b>209</b>	<b>33</b>
<b>Malesco</b> .....	761	<b>700</b>	—	<b>Pallanzeno</b> .....	—	<b>710</b>	—
<b>Masera</b> .....	—	<b>995</b>	<b>154</b>	Pallanzeno .....	223	224	—
Carale .....	290	358	128	Torre .....	—	63	—
Veriago .....	592	25	—	Cantone .....	—	239	—
Quartavolo .....	—	57	—	Casella .....	—	69	—
Ariola .....	1450	18	—	Trogo .....	—	21	—
Mero .....	454	63	—	Colloria .....	—	94	—
Roncoldina .....	500	57	—	<b>Piedimulera</b> .....	243	<b>658</b>	<b>20</b>
Ranco .....	550	97	—	<b>Preglia</b> .....	—	<b>397</b>	<b>76</b>
Rivoria .....	382	122	23	Preglia .....	287	259	—
Menogno Sotto .....	329	123	—	Bosco .....	450	62	40
Rogna .....	351	48	—	Canesi .....	430	60	—
Cresta .....	340	27	—	Monte .....	400	16	36
<b>Montecrestese</b> .....	—	<b>843</b>	<b>292</b>	<b>Premia</b> .....	—	<b>527</b>	<b>517</b>
Montecrestese .....	486	199	126	Premia .....	810	60	354
Naviledo .....	610	75	87	Prioda .....	790	92	—
Giosio .....	525	46	—	Piedilago .....	720	82	—
Burella .....	454	96	79	San Rocco .....	734	105	163
Roldo .....	375	73	—	Alpasso .....	802	62	—
Pontetto .....	295	111	—	Rivasco .....	850	126	—
Croppo .....	309	52	—	<b>Re</b> .....	710	<b>229</b>	—
Altoggio .....	743	144	—	<b>Salecchio</b> .....	1510	<b>75</b>	—
Nava .....	386	47	—	<b>Santa Maria Maggiore e Crana</b> .....	—	<b>653</b>	—
<b>Monte Ossolano</b> .....	795	<b>141</b>	<b>73</b>	Santa Maria Maggiore .....	815	425	—
<b>Montescheno</b> .....	—	<b>778</b>	—	Crana .....	852	228	—
Creste .....	525	177	—				
Croppo .....	1179	16	—				
Ovesco .....	—	82	—				

Segue : TAVOLA II.

Domodossola (Circondario).

COMUNI Frazioni di censimento e Centri	Altimetria metri	Popolazione presente		COMUNI Frazioni di censimento e Centri	Altimetria metri	Popolazione presente	
		dei singoli Centri	delle case sparse			dei singoli Centri	delle case sparse
		abitanti				abitanti	
<b>Schieranco</b> .....	—	<b>290</b>	—	<i>Ronchi dentro</i> .....	677	42	—
Schieranco .....	773	71	—	<i>Roletto</i> .....	658	70	—
San Pietro .....	652	41	—	San Carlo .....	575	90	—
Terzo Fuori .....	650	30	—	<i>Pianezza</i> .....	820	65	—
Locasca .....	720	69	—	<i>Ciola di là</i> .....		23	—
Prabernardo Superiore	700	36	—	<i>Battigio</i> .....		52	—
Prabernardo Inferiore.	689	43	—	<i>Ronchi fuori</i> .....	770	59	—
<b>Seppiana</b> .....	—	<b>276</b>	—	<b>Varzo</b> .....	—	<b>2 001</b>	<b>887</b>
Seppiana .....	559	192	—	Varzo .....	568	247	887
Cambliane .....	575	84	—	<i>Riceno</i> .....	507	93	—
<b>Tappia</b> .....	—	<b>135</b>	47	<i>Cattagna</i> .....	570	78	—
Tappia .....	663	17	—	<i>Durogna</i> .....	705	18	—
Valpiana .....	397	118	47	<i>Alneda Sopra</i> .....		290	—
<b>Toceno</b> .....	907	<b>485</b>	—	<i>Alneda Sotto</i> .....		97	—
<b>Trasquera</b> .....	—	<b>541</b>	494	<i>Fontana</i> .....	547	340	—
Trasquera .....	1033	254	58	<i>Piaggio</i> .....	650	117	—
Bugliaga .....	1313	26	119	<i>Toriggia sopra</i> .....		31	—
Iselle .....	657	261	317	<i>Toriggia sotto</i> .....		15	—
<b>Trontano</b> .....	—	<b>1 001</b>	405	<i>Bertonio</i> .....	600	557	—
Trontano .....	540	433	331	<i>Rosso</i> .....	578	118	—
<i>Verigo</i> .....	592	37	—	<b>Viceno</b> .....	896	<b>113</b>	—
Cosasca .....	551	113	74	<b>Viganella</b> .....	—	<b>474</b>	—
<i>Cosa</i> .....	254	153	—	Viganella .....	582	218	—
<i>Quarata</i> .....	552	141	—	Rivera .....	600	80	—
Pajesco .....	625	124	—	Bordo .....	725	50	—
<b>Vagna</b> .....	—	<b>909</b>	8	Cheggio .....	753	38	—
Maggianigo .....	415	164	—	Ruginenta .....	672	22	—
Prata .....	539	49	—	Prato .....	625	60	—
Castanedo .....	306	103	—	Terzo .....	650	6	—
<i>Piano</i> .....	350	246	—	<b>Villadossola</b> .....	—	<b>3 577</b>	—
Baceno .....	290	94	—	Villadossola .....	232	1 538	—
<i>Cortina</i> .....		104	—	Piaggio .....	255	445	—
Andosso .....	663	18	—	Falghera .....	255	449	—
Cruppi .....	540	49	—	Rogolo .....	275	182	—
Vallesone .....	657	16	8	Gaggio .....		280	—
Anzuno .....	546	66	—	Murata .....	250	101	—
<b>Vanzone con San Carlo</b> ...	—	<b>682</b>	—	Noga .....	360	164	—
Vanzone .....	677	195	—	Daronzo .....	725	198	—
<i>Vallegio</i> .....	728	86	—	Casa dei Conti .....	475	95	—
				Boschetto .....	450	125	—

Segue : TAVOLA II.

**Domodossola-Novara (Circondario).**

COMUNI Frazioni di censimento e Centri	Altitudine metri	Popolazione presente		COMUNI Frazioni di censimento e Centri	Altitudine metri	Popolazione presente	
		dei singoli Centri	delle case sparse			dei singoli Centri	delle case sparse
		abitanti				abitanti	
<b>Villette</b> .....		<b>316</b>	—	<b>Auzate</b> .....	411	<b>356</b>	<b>31</b>
<b>Vocogno e Prestinone</b> .....	—	<b>236</b>	<b>2</b>	<b>Barengo</b> .....	—	<b>1 334</b>	<b>196</b>
Vocogno .....	879	166	—	Barengo .....	224	1 123	133
Prestinone .....	821	70	2	Solarolo .....	199	211	63
<b>Zornasco</b> .....	792	<b>162</b>	<b>26</b>	<b>Bellinzago Novarese</b> .....	—	<b>4 520</b>	<b>579</b>
<b>Circondario di Domodossola</b> .....		<b>37 141</b>	<b>6 559</b>	Bellinzago Novarese ...	192	4 228	361
				Cavagliano .....	190	191	182
				Dulzago .....	202	101	36
				<b>Biandrate</b> .....	—	<b>1 163</b>	<b>194</b>
				Biandrate .....	161	1 068	194
				Marangana .....	147	95	—
				<b>Boca</b> .....	—	<b>1 199</b>	<b>296</b>
				Boca .....	389	641	60
				Ronchetto .....	378	168	76
				<i>Marello</i> .....	376	101	—
				Baraggia .....	357	237	160
				<i>Borzighello</i> .....	362	82	—
				<b>Bogogno</b> .....	—	<b>1 725</b>	<b>161</b>
				Bogogno .....	315	1 294	35
				Montecchio .....	295	160	94
				Novella .....	324	152	32
				<i>Arbora</i> .....	336	119	—
				<b>Boleto</b> .....	—	<b>376</b>	—
				Boleto .....	696	226	—
				Piana dei Monti .....	790	150	—
				<b>Bolzano</b> .....	420	<b>450</b>	<b>341</b>
				<b>Borgo Lavezzaro</b> .....	118	<b>2 454</b>	<b>395</b>
				<b>Borgomanero</b> .....	—	<b>9 310</b>	<b>2 122</b>
				Borgomanero .....	306	6 434	1 119
				Santo Stefano .....	320	915	126
				<i>Mosso Florio</i> .....	320	130	—
				<i>Colombaro</i> .....	360	137	—
				Santa Croce .....	320	474	55
				San Marco .....	325	335	66
				Santa Cristina .....	300	703	756
				<i>Coco</i> .....	316	182	—
<b>CIRCONDARIO DI NOVARA.</b>							
<b>Agnello</b> .....	209	<b>162</b>	<b>64</b>	<b>Biandrate</b> .....	—	<b>1 163</b>	<b>194</b>
<b>Agrate Conturbia</b> .....	—	<b>1 160</b>	<b>469</b>	Biandrate .....	161	1 068	194
Agrate .....	337	767	215	Marangana .....	147	95	—
Conturbia .....	324	393	254	<b>Boca</b> .....	—	<b>1 199</b>	<b>296</b>
<b>Alzate con Linduno</b> .....	199	<b>426</b>	<b>50</b>	Boca .....	389	641	60
<b>Ameno</b> .....	—	<b>1 271</b>	<b>174</b>	Ronchetto .....	378	168	76
Ameno .....	517	662	59	<i>Marello</i> .....	376	101	—
Vacciago .....	501	205	31	Baraggia .....	357	237	160
Lortallo .....	467	93	41	<i>Borzighello</i> .....	362	82	—
Cassano .....	665	61	—	<b>Bogogno</b> .....	—	<b>1 725</b>	<b>161</b>
Milanetto .....	540	32	3	Bogogno .....	315	1 294	35
Tabarino .....	500	52	—	Montecchio .....	295	160	94
Pecorino .....	560	50	—	Novella .....	324	152	32
Pezzasco .....	470	74	40	<i>Arbora</i> .....	336	119	—
Tacchino .....	565	28	—	<b>Boleto</b> .....	—	<b>376</b>	—
Seullera .....	670	14	—	Boleto .....	696	226	—
<b>Ara</b> .....	422	<b>289</b>	<b>61</b>	Piana dei Monti .....	790	150	—
<b>Armeno</b> .....	—	<b>1 655</b>	<b>116</b>	<b>Bolzano</b> .....	420	<b>450</b>	<b>341</b>
Armeno .....	523	1 464	116	<b>Borgo Lavezzaro</b> .....	118	<b>2 454</b>	<b>395</b>
Cheggino .....	647	76	—	<b>Borgomanero</b> .....	—	<b>9 310</b>	<b>2 122</b>
Bassola .....	491	115	—	Borgomanero .....	306	6 434	1 119
<b>Arola</b> .....	—	<b>532</b>	—	Santo Stefano .....	320	915	126
Arola .....	615	455	—	<i>Mosso Florio</i> .....	320	130	—
<i>Pianezza</i> .....	551	77	—	<i>Colombaro</i> .....	360	137	—
<b>Arona</b> .....	212	<b>4 998</b>	<b>1 415</b>	Santa Croce .....	320	474	55
<b>Artò</b> .....	—	<b>310</b>	<b>30</b>	San Marco .....	325	335	66
Artò .....	620	208	16	Santa Cristina .....	300	703	756
Centonara .....	506	102	14	<i>Coco</i> .....	316	182	—



Segue : TAVOLA II.

Novara (Circondario).

COMUNI Frazioni di censimento e Centri	Altitudine metri	Popolazione presente		COMUNI Frazioni di censimento e Centri	Altitudine metri	Popolazione presente	
		dei singoli Centri	delle case sparse			dei singoli Centri	delle case sparse
		abitanti				abitanti	
<b>Borgo Ticino</b> .....	—	<b>1 402</b>	<b>591</b>	<b>Castellazzo Novarese</b> .....	183	<b>278</b>	<b>213</b>
Borgo Ticino .....	299	1 034	591	<b>Castelletto sopra Ticino</b> ..	—	<b>3 050</b>	<b>1 102</b>
Campagnola .....	266	134	—	Castelletto sopra Ticino	226	1 574	—
Gagnago .....	342	234	—	Dorbiè .....	237	373	61
<b>Borgo Vercelli</b> .....	126	<b>2 332</b>	<b>375</b>	Pozzola .....	221	134	845
<b>Briga</b> .....	345	<b>881</b>	<b>432</b>	Aronco.....	236	101	—
<b>Briona</b> .....	—	<b>914</b>	<b>431</b>	Brabbia .....	231	360	189
Briona .....	216	709	141	Mottofalco.....	221	141	—
Proh .....	200	84	165	Cicognola .....	197	367	7
San Bernardino .....	183	121	125	<b>Cavaglietto</b> .....	235	<b>645</b>	<b>39</b>
<b>Bugnate</b> .....	491	<b>192</b>	—	<b>Caviglio d' Agogna</b> .....	246	<b>1 634</b>	<b>340</b>
<b>Caltignaga</b> .....	—	<b>1 663</b>	<b>239</b>	<b>Cavallirio</b> .....	—	<b>1 160</b>	<b>133</b>
Caltignaga .....	179	860	96	Cavallirio .....	367	906	133
Sologno .....	189	420	74	Suloro .....	379	143	—
Mirasole .....	196	87	—	Stoccada .....	347	111	—
Morghengo .....	187	296	69	<b>Cerano</b> .....	—	<b>5 060</b>	<b>1 084</b>
<b>Cameri</b> .....	—	<b>4 810</b>	<b>512</b>	Cerano .....	129	4 930	1 084
Cameri .....	162	4 541	512	Camerona .....	125	130	—
Picchetta.....	170	151	—	<b>Cesara</b> .....	—	<b>724</b>	<b>19</b>
Argine .....	66	118	—	Cesara .....	497	482	19
<b>Carpignano Sesia</b> .....	204	<b>2 397</b>	<b>73</b>	Colma .....	521	66	—
<b>Casalbeltrame</b> .....	—	<b>972</b>	<b>262</b>	Grassona .....	559	78	—
Casalbeltrame .....	151	714	180	Egro .....	577	98	—
Baraggia.....	146	144	—	<b>Coiromonte</b> .....	810	<b>321</b>	—
Fisrenco .....	145	114	82	<b>Colazza</b> .....	542	<b>444</b>	<b>5</b>
<b>Casaleggio Novara</b> .....	170	<b>664</b>	<b>251</b>	<b>Comignago</b> .....	—	<b>301</b>	<b>338</b>
<b>Casalino</b> .....	—	<b>2 435</b>	<b>1 029</b>	Comignago .....	268	193	143
Casalino .....	132	1 158	323	Villa .....	298	108	137
Cameriano .....	140	837	564	Mottalunga .....	—	—	58
Ponzana .....	140	227	114	<b>Cressa</b> .....	267	<b>975</b>	<b>628</b>
Orfengo .....	136	213	28	<b>Cureggio</b> .....	—	<b>1 678</b>	<b>441</b>
<b>Casalvolone</b> .....	—	<b>1 708</b>	<b>263</b>	Cureggio .....	289	976	310
Casalvolone .....	141	1 535	263	Marzalesco .....	282	353	64
Pisnengo.....	145	173	—	Cascine Enea .....	342	349	67

Segue : TAVOLA II.

Novara (Circondario).

COMUNI Frazioni di censimento e Centri	Altimetria metri	Popolazione presente		COMUNI Frazioni di censimento e Centri	Altimetria metri	Popolazione presente	
		dei singoli Centri	delle case sparse			dei singoli Centri	delle case sparse
		abitanti				abitanti	
<b>Dagnente</b> .....	376	<b>453</b>	<b>123</b>	<b>Granozzo con Monticello</b> ..	—	<b>1 546</b>	<b>435</b>
<b>Divignano</b> .....	355	<b>1 024</b>	<b>82</b>	Granozzo .....	131	980	139
<b>Dormelletto</b> .....	253	<b>493</b>	<b>474</b>	Monticello .....	138	566	296
<b>Fara Novarese</b> .....	211	<b>2 534</b>	<b>17</b>	<b>Grignasco</b> .....	—	<b>2 461</b>	<b>300</b>
<b>Fontaneto d'Agogna</b> .....	—	<b>2 590</b>	<b>482</b>	Grignasco .....	348	1 585	65
Fontaneto d'Agogna...	260	899	72	Madonna di Bovagliano	315	281	80
Gerbidi .....	267	632	254	Sella .....	385	38	—
Baraggia .....	277	58	—	Carola .....	387	48	—
San Martino.....	275	123	—	Bertolotto .....	380	35	—
Cacciana .....	252	437	53	Pianazza .....	395	60	—
Sant'Antonio .....	258	441	103	De Negri .....	360	88	22
<b>Galliate</b> .....	154	<b>9 255</b>	<b>246</b>	Marietta .....	395	32	—
<b>Garbagna Novarese</b> .....	—	<b>1 074</b>	<b>148</b>	Torchio .....	335	147	75
Garbagna Novarese ..	132	839	148	Sagliasco .....	340	103	17
Moncucco .....	138	91	—	Garodino .....	318	44	41
Buzzoletto .....	134	144	—	<b>Inverio Inferiore</b> .....	—	<b>2 434</b>	<b>257</b>
<b>Gargallo</b> .....	—	<b>834</b>	<b>122</b>	Inverio Inferiore .....	432	1 408	13
Gargallo .....	365	229	39	Orio .....	441	175	38
Cominazzini .....	390	89	—	Mornerona .....	451	116	77
Casarotti .....	395	176	23	Barquedo .....	385	250	107
Baroli .....	395	146	—	Mescia .....	393	149	—
Valletta .....	397	122	40	Talonno .....	365	336	22
Motto .....	396	72	20	<b>Inverio Superiore</b> .....	419	<b>481</b>	—
<b>Gattico</b> .....	—	<b>2 076</b>	<b>681</b>	<b>Isola San Giulio</b> .....	—	<b>361</b>	—
Gattico .....	383	950	681	Isola San Giulio.....	299	20	—
Maggiate Superiore ..	345	410	—	Pascolo .....	293	136	—
Maggiate Inferiore....	359	716	—	Corconio .....	368	93	—
<b>Ghemme</b> .....	241	<b>3 964</b>	<b>163</b>	Ronco .....	320	112	—
<b>Ghevio</b> .....	—	<b>610</b>	—	<b>Landiona</b> .....	184	<b>915</b>	<b>104</b>
Ghevio .....	376	415	—	<b>Maggiora</b> .....	397	<b>2 189</b>	<b>58</b>
Silvera .....	449	195	—	<b>Mandello Vitta</b> .....	175	<b>383</b>	<b>71</b>
<b>Gozzano</b> .....	—	<b>2 399</b>	<b>564</b>	<b>Marano Ticino</b> .....	258	<b>821</b>	<b>179</b>
Gozzano .....	367	2 187	413	<b>Meina</b> .....	214	<b>1 181</b>	<b>469</b>
Baraggia .....	340	158	99	<b>Mercurago</b> .....	240	<b>704</b>	<b>664</b>
Buccione .....	300	54	52				

Segue : TAVOLA II.

Novara (Circondario).

COMUNI Frazioni di censimento e Centri	Altimetria metri	Popolazione presente		COMUNI Frazioni di censimento e Centri	Altimetria metri	Popolazione presente	
		dei singoli Centri	delle case sparse			dei singoli Centri	delle case sparse
		abitanti				abitanti	
<b>Mezzomerico</b> .....	265	<b>1 012</b>	<b>59</b>	San Giovanni .....	198	497	212
<b>Miasino</b> .....	—	<b>803</b>	<b>197</b>	<i>San Gaudenzio</i> .....	198	224	—
Miasino .....	479	381	59	Carmine .....	215	352	239
Pisogna .....	497	215	34	Loreto .....	211	847	26
Carcegna .....	397	207	104	<b>Oleggio Castello</b> .....	315	<b>706</b>	<b>411</b>
<b>Momo</b> .....	—	<b>1 527</b>	<b>128</b>	<b>Orta Novarese</b> .....	—	<b>830</b>	<b>66</b>
Momo .....	213	1 365	68	Orta Novarese .....	293	573	45
Castelletto .....	317	162	60	Legro .....	361	199	21
<b>Montrigiasco</b> .....	414	<b>301</b>	<b>54</b>	Imolo .....	302	58	—
<b>Nibbiola</b> .....	—	<b>1 020</b>	<b>137</b>	<b>Paruzzaro</b> .....	—	<b>962</b>	<b>167</b>
Nibbiola .....	133	929	137	Paruzzaro .....	334	756	95
<i>Mentarsello</i> .....	137	91	—	San Grato .....	356	206	72
<b>Nonio</b> .....	—	<b>778</b>	<b>23</b>	<b>Pella</b> .....	—	<b>709</b>	<b>183</b>
Nonio .....	496	404	15	Pella .....	305	323	104
Brolo .....	449	273	8	Alzo .....	373	386	79
Oira .....	319	101	—	<b>Pettenasco</b> .....	—	<b>577</b>	<b>219</b>
<b>Novara</b> .....	—	<b>50 965</b>	<b>5 295</b>	Pettenasco .....	301	380	166
Novara .....	164	44 564	3 193	Crabbia .....	356	134	31
Veveri .....	154	1 042	92	Pratolungo .....	443	63	22
Vignale .....	162	323	114	<b>Pogno</b> .....	—	<b>757</b>	<b>123</b>
Isarno .....	168	193	32	Pogno .....	461	415	66
Agognate .....	156	116	118	Berzonno .....	403	122	—
Casalgiate .....	144	229	33	Torlacqua .....	395	47	31
Gionzana .....	146	102	214	Prerro .....	532	173	26
Lumellogno .....	139	1 017	193	<b>Pombia</b> .....	280	<b>1 632</b>	—
Pagliate .....	135	135	112	<b>Prato Sesia</b> .....	—	<b>1 408</b>	<b>498</b>
Torriione Quartara .....	148	523	454	Prato Nuovo .....	275	720	—
Olengo .....	147	659	321	Prato Vecchio .....	281	643	—
Pernate .....	147	2 062	419	Baragiotta .....	305	45	498
<b>Oleggio</b> .....	—	<b>5 441</b>	<b>2 441</b>	<b>Recetto</b> .....	—	<b>1 308</b>	<b>40</b>
Oleggio .....	232	2 667	—	Recetto .....	162	1 220	26
Santa Trinità .....	244	15	356	Cassinale .....	160	88	14
Bedisco .....	250	138	267	<b>Romagnano Sesia</b> .....	—	<b>3 912</b>	<b>104</b>
Fornaci .....	231	304	353	Romagnano Sesia .....	266	3 789	104
Motto Grizza .....	—	—	884	<i>Mauletta</i> .....	315	123	—
Santo Stefano .....	198	297	104				
<i>Lanca</i> .....	198	100	—				

Segue : TAVOLA II.

Novara (Circondario).

COMUNI Frazioni di censimento e Centri	Altimetria metri	Popolazione presente		COMUNI Frazioni di censimento e Centri	Altimetria metri	Popolazione presente	
		dei singoli Centri	delle case sparse			dei singoli Centri	delle case sparse
		abitanti				abitanti	
Romentino .....	147	2 857	323	Terdobbiate.....	129	724	71
<b>San Maurizio d'Opaglio..</b>	—	<b>720</b>	<b>182</b>	Tornaco .....	—	1 653	141
San Maurizio d'Opaglio	373	76	31	Tornaco .....	125	1 473	89
Briallo .....	437	122	10	Vignarollo .....	118	180	52
Lagna .....	301	34	13	<b>Trecate .....</b>	—	<b>8 269</b>	<b>1 230</b>
Baritto .....	—	—	—	Trecate .....	136	8 006	1 230
Baritto .....	357	24	—	San Martino .....	134	233	—
Castellanza .....	357	13	—	<b>Vaprio d'Agogna .....</b>	233	<b>1 168</b>	<b>141</b>
Opagliolo .....	360	74	12	<b>Varallo Pombia.....</b>	—	<b>1 514</b>	<b>1 208</b>
Bonetto .....	372	19	—	Varallo Pombia .....	299	1 287	1 124
Sazza .....	361	63	78	Cascinetta Incurone ...	287	227	84
Alpiolo .....	364	86	—	<b>Vergano Novarese.....</b>	—	<b>879</b>	—
Raveglia .....	372	97	25	Vergano Novarese.....	364	534	—
Niverate .....	362	87	13	Piovinò .....	379	116	—
Vianova .....	362	25	—	Canuggioni .....	333	111	—
<b>San Nazzaro Sesia.....</b>	153	<b>875</b>	<b>271</b>	Baraggioni .....	290	118	—
<b>San Pietro Mosezzo .....</b>	—	<b>1 201</b>	<b>871</b>	<b>Veruno .....</b>	—	<b>1 902</b>	—
San Pietro .....	154	377	345	Veruno .....	357	1 062	—
Mosezzo .....	157	334	297	Revislate .....	355	840	—
Nibbia .....	166	335	203	<b>Vespolate .....</b>	123	<b>2 471</b>	<b>293</b>
Cesto .....	173	155	26	<b>Vicolungo .....</b>	—	<b>966</b>	<b>285</b>
<b>Sillavengo .....</b>	192	<b>920</b>	<b>299</b>	Vicolungo .....	170	884	285
<b>Sizzano .....</b>	225	<b>1 654</b>	<b>56</b>	Gargarengo .....	163	82	—
<b>Soriso .....</b>	—	<b>861</b>	<b>29</b>	<b>Villata .....</b>	136	<b>2 203</b>	<b>197</b>
Soriso .....	452	789	24	<b>Vinzaglio .....</b>	—	<b>984</b>	<b>599</b>
Pianezza .....	425	72	5	Vinzaglio .....	124	513	207
<b>Sovazza .....</b>	623	<b>479</b>	<b>167</b>	Pernasca .....	122	228	144
<b>Sozzago .....</b>	129	<b>1 004</b>	<b>367</b>	Torrione .....	120	243	248
<b>Suno .....</b>	—	<b>3 276</b>	<b>858</b>	<b>Circondario di Novara ...</b>		<b>222 340</b>	<b>38 866</b>
Suno .....	251	2 072	—				
Mottascarone .....	289	120	287				
Montecchio .....	287	104	—				
Piana .....	263	264	219				
Imperio.....	251	107	—				
Baraggia Inferiore .....	242	368	190				
Baraggia Superiore.....	248	241	162				

Segue : TAVOLA II.

Pallanza (Circondario).

COMUNI Frazioni di censimento e Centri	Altimetria metri	Popolazione presente		COMUNI Frazioni di censimento e Centri	Altimetria metri	Popolazione presente	
		dei singoli Centri	delle case sparse			dei singoli Centri	delle case sparse
		abitanti				abitanti	
CIRCONDARIO DI PALLANZA.				<b>Brovello</b> .....	445	352	27
<b>Agrano</b> .....	—	573	15	<b>Calogna</b> .....	525	209	—
Agrano .....	459	455	1	<b>Cambiasca</b> .....	—	775	—
Pratolongo .....	443	77	—	Cambiasca .....	301	446	—
Pescone .....	435	41	14	Comero .....	380	106	—
<b>Anzola d'Ossola</b> .....	210	477	—	Ramello .....	325	223	—
<b>Arizzano Inferiore</b> .....	—	558	289	<b>Cannero</b> .....	—	1 179	—
Arizzano Inferiore .....	—	—	289	Cannero .....	225	649	—
<i>Antoliva</i> .....	299	191	—	Toliano .....	300	102	—
<i>Ponte San Giovanni</i> ..	—	154	—	Oggiogno .....	507	158	—
<i>Biganzolo</i> .....	220	213	—	Cassino .....	300	85	—
<b>Arizzano Superiore</b> .....	—	635	8	<i>Ponte</i> .....	300	72	—
Arizzano Superiore .....	470	329	—	Donego .....	—	113	—
Cissano .....	414	194	5	<b>Cannobio</b> .....	—	1 845	473
Cresseglio .....	363	112	3	Cannobio .....	209	1 657	155
<b>Aurano</b> .....	—	925	26	Lignago .....	225	47	91
Aurano .....	683	623	26	Carmine Superiore ...	300	25	90
Scarenò .....	702	302	—	Socraggio .....	486	116	137
<b>Baveno</b> .....	—	2 162	338	<b>Caprezzo</b> .....	523	296	3
Baveno .....	205	784	70	<b>Cargiagio</b> .....	—	849	30
Romanico .....	239	227	56	Cargiagio .....	402	130	—
Molino di Ripa .....	205	49	—	<i>Caroncio</i> .....	510	90	—
Loita .....	356	97	—	<i>Ceredo</i> .....	369	80	—
Roncaro .....	249	85	—	<i>Carpiano</i> .....	330	104	—
Oltrefiume .....	250	506	42	Susello .....	—	—	30
Feriolo .....	208	414	170	<i>Rometto</i> .....	270	51	—
<b>Bèe</b> .....	—	503	14	<i>Selva</i> .....	225	94	—
Bèe .....	594	224	—	<i>Susello</i> .....	274	300	—
Albagnano .....	612	101	14	<b>Carpugnino</b> .....	454	183	—
Roncaccio .....	600	178	—	<b>Casale Corte Cerro</b> .....	—	2 047	338
<b>Belgirate</b> .....	200	497	58	Casale Corte Cerro .....	372	422	94
<b>Bieno</b> .....	407	321	8	Arzo .....	378	142	20
<b>Brisino</b> .....	—	341	14	<i>Crebbia</i> .....	376	58	—
Brisino .....	411	136	14	<i>Ricciano</i> .....	380	60	—
Passera .....	300	48	—	Cereda .....	275	234	—
Vedasco .....	361	53	—	<i>Gabbio</i> .....	250	269	—
Binda .....	320	104	—				

Segue: TAVOLA II.

Pallanza (Circondario).

COMUNI Frazioni di censimento e Centri	Altimetria metri	Popolazione presente		COMUNI Frazioni di censimento e Centri	Altimetria metri	Popolazione presente	
		dei singoli Centri	delle case sparse			dei singoli Centri	delle case sparse
		abitanti				abitanti	
<b>Segue: Casale Corte Cerro</b>							
Montebuglio .....	469	241	8	<b>Cuzzago</b> .....	216	417	1
Motto .....	400	71	14	<b>Esio</b> .....	700	214	—
<i>Tanchello</i> .....	425	75	—	<b>Falmenta</b> .....	—	809	346
<i>Crottofantone</i> .....	—	96	—	Falmenta .....	666	359	142
Ramate .....	237	336	2 2	Solgia .....	525	31	59
<i>Pramore</i> .....	275	49	—	Casa Zanni .....	725	46	58
<b>Cavaglio San Donnino</b> ...	—	396	76	Camberto .....	850	59	87
Cavaglio San Donnino ..	494	229	—	Crealla .....	631	314	—
Gurrone .....	700	123	16	<b>Fomarco</b> .....	—	213	458
Luneco .....	400	44	60	Fomarco .....	—	—	458
<b>Cavandone</b> .....	462	146	—	<i>San Rocco</i> .....	395	69	—
<b>Chignolo Verbano</b> .....	—	1 141	54	<i>Piano</i> .....	240	53	—
Carciano .....	240	362	15	<i>Gulo</i> .....	490	48	—
Campino .....	380	208	18	<i>Santa Maria</i> .....	340	43	—
Someraro .....	457	200	5	<b>Fornero</b> .....	—	352	37
Levo .....	600	157	16	Fornero .....	605	224	—
Isola Bella .....	222	106	—	Piana .....	575	128	37
<i>Isola Madre</i> .....	211	6	—	<b>Forno</b> .....	—	289	—
Isola Superiore .....	—	102	—	Forno .....	892	164	—
<b>Cireggio</b> .....	367	608	—	Piana .....	1050	57	—
<b>Comnago</b> .....	480	188	9	Preia .....	900	69	—
<b>Corciago</b> .....	412	188	69	Otra .....	850	42	—
<b>Cossogno</b> .....	—	1 603	—	Rosarolo .....	783	17	—
Cossogno .....	380	923	—	<b>Fosseno</b> .....	596	252	—
Ungiasca .....	590	156	—	<b>Germagno</b> .....	600	208	6
Cicogna .....	842	524	—	<b>Ghiffa</b> .....	—	1 017	51
<b>Crana Gattugno</b> .....	—	197	—	Ghiffa .....	202	237	—
Gattugno .....	506	109	—	Bozzela .....	270	118	—
Crana .....	394	88	—	Deccio .....	291	85	15
<b>Crusinallo</b> .....	—	2 164	515	Frino .....	286	110	—
Crusinallo .....	289	989	137	Pollino .....	760	116	4
Cartiera .....	270	860	273	Ronco .....	277	239	31
Molinetto .....	351	128	55	San Maurizio .....	240	112	1
Brughiere .....	275	187	50	<b>Gignese</b> .....	707	379	20
<b>Cursolo</b> .....	893	302	23	<b>Graglia Piana</b> .....	434	123	—

COMUNI Frazioni di censimento e Centri	Altimetria metri	Popolazione presente		COMUNI Frazioni di censimento e Centri	Altimetria metri	Popolazione presente	
		dei singoli Centri	delle case sparse			dei singoli Centri	delle case sparse
		abitanti				abitanti	
<b>Gravellona Toce</b> .....	—	<b>3 512</b>	<b>199</b>	<i>Candoglia</i> .....	208	165	—
Gravellona Toce.....	210	1 042	43	<i>Nibbio</i> .....	221	80	—
Ressiga .....	211	1 278	16	Bracchio .....	310	309	60
Pedemonte .....	224	549	38	<b>Miazzina</b> .....	—	<b>404</b>	—
Santa Maria .....	220	385	57	Miazzina di fuori .....	721	250	—
Granerolo .....	377	258	45	Miazzina di dentro .....	740	154	—
<b>Gurro</b> .....	810	<b>850</b>	—	<b>Migiandone</b> .....	—	<b>529</b>	—
<b>Intra</b> .....	202	<b>8 366</b>	—	Gabbio .....	227	323	—
<b>Intragna</b> .....	—	<b>643</b>	<b>11</b>	Teglia .....	229	154	—
Intragna .....	729	118	—	Vado.....	210	52	—
Casa Garoni .....	500	54	—	<b>Nebbiuno</b> .....	430	<b>414</b>	<b>116</b>
Cambiesso .....	806	148	—	<b>Nocco</b> .....	678	<b>150</b>	<b>12</b>
Valle .....	—	51	—	<b>Oggebbio</b> .....	—	<b>948</b>	—
Calarico .....	675	156	5	Oggebbio .....	—	35	—
Vico .....	695	116	6	<i>Barbè</i> .....	325	99	—
<b>Lesa</b> .....	—	<b>1 644</b>	<b>209</b>	<i>Cadessino</i> .....	300	42	—
Lesa .....	198	753	87	<i>Cadivecchio</i> .....	275	86	—
Villa .....	255	439	55	<i>Camogno</i> .....	290	74	—
Solcio .....	205	452	67	<i>Dumera</i> .....	450	46	—
<b>Loreglia</b> .....	—	<b>562</b>	—	<i>Gone</i> .....	240	188	—
Loreglia .....	723	292	—	<i>Mozzola</i> .....	451	20	—
Chesio .....	674	270	—	<i>Novaglio</i> .....	374	51	—
<b>Luzzogno</b> .....	—	<b>595</b>	—	<i>Pieggio</i> .....	210	90	—
Luzzogno .....	696	328	—	<i>Quarcino</i> .....	401	36	—
Strona .....	491	173	—	<i>Rancone</i> .....	300	22	—
Inuggio .....	815	94	—	<i>Resiga</i> .....	200	92	—
<b>Magognino</b> .....	461	<b>183</b>	<b>48</b>	<i>Spasolo</i> .....	210	48	—
<b>Massino</b> .....	465	<b>1 031</b>	<b>29</b>	<i>Travallino</i> .....	310	19	—
<b>Massiola</b> .....	—	<b>319</b>	—	<b>Omegna</b> .....	—	<b>5 046</b>	<b>863</b>
Massiola .....	775	271	—	Omegna .....	295	4 576	545
Marmo .....	650	48	—	Borca .....	319	133	130
<b>Mergozzo</b> .....	—	<b>1 749</b>	<b>348</b>	Ronco .....	275	94	65
Mergozzo .....	204	1 054	86	Sasso .....	350	35	46
Albo .....	215	80	202	Bagnella .....	303	208	77
<i>Bettola</i> .....	211	61	—	<b>Orasso</b> .....	704	<b>236</b>	<b>9</b>
				<b>Ornavasso</b> .....	211	<b>1 693</b>	<b>31</b>

Segue : TAVOLA II.

Pallanza Circondario).

COMUNI Frazioni di censimento e Centri	Altimetria metri	Popolazione presente		COMUNI Frazioni di censimento e Centri	Altimetria metri	Popolazione presente	
		dei singoli Centri	delle case sparse			dei singoli Centri	delle case sparse
		abitanti				abitanti	
<b>Pallanza</b> .....	—	<b>5 122</b>	<b>516</b>	<b>Santino</b> .....	304	<b>298</b>	—
Pallanza .....	201	3 778	41	<b>Spocchia</b> .....	803	<b>257</b>	<b>56</b>
Fondo Toce.....	212	583	205	<b>Stresa</b> .....	200	<b>1 826</b>	<b>225</b>
San Bernardino .....		501	270	<b>Stropino</b> .....	500	<b>108</b>	<b>6</b>
<i>Madonna Campagna</i> ..	225	260	—	<b>Suna</b> .....	202	<b>1 175</b>	<b>329</b>
<b>Pisano</b> .....	395	<b>526</b>	<b>64</b>	<b>Tapigliano</b> .....	450	<b>236</b>	<b>15</b>
<b>Premeno</b> .....	808	<b>373</b>	—	<b>Traffume</b> .....	436	<b>432</b>	<b>31</b>
<b>Premosello</b> .....	—	<b>1 642</b>	—	<b>Trarego</b> .....	—	<b>446</b>	<b>25</b>
Premosello .....	220	1 040	—	Trarego .....	763	304	12
Colloro .....	520	602	—	Choglio .....	770	142	13
<b>Quarna Sopra</b> .....	861	<b>606</b>	<b>22</b>	<b>Trobaso</b> .....	—	<b>1 796</b>	<b>388</b>
<b>Quarna Sotto</b> .....	809	<b>795</b>	<b>165</b>	Trobaso .....	262	1 282	388
<b>Rovegro</b> .....	351	<b>621</b>	<b>158</b>	Possaccio .....	290	514	—
<b>Rumianca</b> .....	—	<b>1 165</b>	—	<b>Unchio</b> .....	304	<b>245</b>	<b>7</b>
Rumianca .....	223	261	—	<b>Vezzo</b> .....	535	<b>201</b>	<b>29</b>
Pieve Vergonte .....	230	462	—	<b>Viggiona</b> .....	700	<b>208</b>	—
Loro .....	232	96	—	<b>Vignone</b> .....	—	<b>413</b>	<b>124</b>
Megolo .....	215	346	—	Vignone .....	457	163	124
<b>Sambughetto</b> .....	—	<b>247</b>	<b>118</b>	Bureglio .....	502	250	—
Sambughetto .....	765	199	118	<b>Vogogna</b> .....	—	<b>1 285</b>	<b>459</b>
<i>Prato</i> .....	1090	48	—	Vogogna .....	220	818	54
<b>San Bartolomeo Valmara</b> ..	—	<b>330</b>	<b>135</b>	Genestredo .....	375	53	4
Loro .....	281	76	3	Dresio .....	222	262	274
Spasòlo.....	250	89	58	Prata .....	240	152	127
Giazzo .....	275	84	42	<b>Zoverallo</b> .....	—	<b>660</b>	<b>188</b>
Formine .....	450	40	11	Zoverallo .....	297	221	66
Rondonico .....	350	41	21	<i>Torchiedo</i> .....	275	60	—
<b>Sant'Agata sopra Canobio</b> ..	—	<b>454</b>	<b>28</b>	Vigne .....	225	289	122
Sant'Agata sopra Canobio ..	473	192	5	<i>Camasca</i> .....	305	90	—
Soeragno .....	482	44	—	<b>Circondario di Pallanza</b> ..		<b>76 274</b>	<b>8 269</b>
Cinzago .....	520	103	—				
Campeglio .....	358	56	5				
Ronco .....	304	59	18				



Segue : TAVOLA II.

Varallo (Circondario).

COMUNI Frazioni di censimento e Centri	Altimetria metri	Popolazione presente		COMUNI Frazioni di censimento e Centri	Altimetria metri	Popolazione presente	
		dei singoli Centri	delle case sparse			dei singoli Centri	delle case sparse
		abitanti				abitanti	
<b>CIRCONDARIO DI VARALLO.</b>				<b>Breia</b> .....	—	<b>493</b>	<b>13</b>
<b>Agnona</b> .....	—	<b>464</b>	<b>46</b>	Breia .....	809	118	13
Agnona .....	400	285	37	Cadarafagno .....	796	127	—
Cascine .....	388	96	9	Castagnea .....	822	63	—
Calco Superiore .....	570	83	—	Agarla .....	770	71	—
<b>Alagna Valsesia</b> .....	—	<b>554</b>	—	Cavaglia .....	732	60	—
Alagna Valsesia .....	1191	273	—	Morondo .....	690	54	—
Dosso .....	1320	48	—	<b>Camasco</b> .....	—	<b>315</b>	—
Rusa .....	1400	60	—	Camasco .....	751	87	—
Pedemonte .....	1250	116	—	Scolaro .....	825	20	—
Otro .....	1674	57	—	Costa .....	775	112	—
<b>Aranco</b> .....	—	<b>921</b>	<b>14</b>	Rolate .....	750	96	—
Aranco .....	351	860	14	<b>Campello Monti</b> .....	—	<b>66</b>	—
Guardella .....	360	61	—	Campello Monti .....	1299	44	—
<b>Balmuccia</b> .....	—	<b>246</b>	<b>14</b>	Valdo .....	1175	2	—
Balmuccia .....	560	142	14	Piana Pennino .....	1200	10	—
Baraggiolo .....	552	38	—	Tapone .....	1100	10	—
Guaijola .....	550	66	—	<b>Campertogno</b> .....	—	<b>484</b>	<b>13</b>
<b>Boccioleto</b> .....	—	<b>671</b>	<b>97</b>	Campertogno .....	815	162	12
Boccioleto .....	650	285	—	Tetti .....	833	65	1
Ronchi .....	850	30	97	Carata d'Otra .....	862	66	—
Piaggiogna .....	756	73	—	Rusa .....	872	10	—
Pallancato .....	824	67	—	Villa .....	811	61	—
Fervento .....	798	216	—	Piana .....	830	46	—
<b>Borgosesia</b> .....	—	<b>4 951</b>	<b>837</b>	Quare .....	785	74	—
Borgosesia .....	354	3 211	367	<b>Carcoforo</b> .....	1304	<b>117</b>	—
Montrigone .....	377	293	—	<b>Cellio</b> .....	—	<b>1 592</b>	<b>172</b>
Cravo .....	365	195	—	Cellio .....	685	181	17
Ponciano .....	372	201	—	Mascherana .....	700	66	—
Vanzone .....	393	135	60	Cosco .....	693	66	24
Caneto .....	395	66	—	Bosco .....	720	27	3
Bastia .....	585	43	87	Viganallo .....	627	140	27
Lovario .....	608	75	—	Baltegora .....	725	43	4
Ferruta .....	689	52	71	Agna .....	672	82	6
Orlongo .....	642	47	—	Tairano .....	523	81	3
Rozzo .....	380	106	62	Casaccia .....	670	22	—
Valbusago .....	465	71	—	Allera .....	659	60	—
Plello .....	393	202	25	Carega .....	601	192	16
Bettola .....	335	254	165				

Segue : TAVOLA II.

Varallo (Circondario).

COMUNI Frazioni di censimento e Centri	Altimetria metri	Popolazione presente		COMUNI Frazioni di censimento e Centri	Altimetria metri	Popolazione presente	
		dei singoli Centri	delle case sparse			dei singoli Centri	delle case sparse
		abitanti				abitanti	
<b>Segue : Cellio</b>							
Zagro .....	734	76	—	<b>Doccio</b> .....	—	<b>327</b>	<b>6</b>
Culagna .....	682	24	—	Doccio .....	406	287	—
Valmonfredo .....	690	100	15	Fei .....	707	40	6
Sella .....	646	60	—	<b>Fobello</b> .....	—	<b>790</b>	—
Camo .....	548	16	4	Fobello .....	880	216	—
Fronto .....	662	32	—	Cadelmeina .....	890	15	—
Crabia .....	540	84	—	Cagianolo .....	900	10	—
Arva .....	571	84	—	<b>La Gazza</b> .....	1185	15	—
Merlera .....	785	84	53	Campelli .....	1068	36	—
Mollie .....	493	72	—	Torno .....	1046	21	—
<b>Cervarolo</b> .....	—	<b>538</b>	<b>3</b>	Piana dei Campelli.....	1100	16	—
Cervarolo .....	707	234	3	Piana di Roy .....	1000	23	—
Villa Superiore .....	865	132	—	Costa .....	1140	104	—
Sassello .....	800	31	—	Roy .....	1007	39	—
Molinaccio .....	537	25	—	Bocco Inferiore .....	1000	21	—
Solivo Volta .....	950	76	—	Catognetto .....	1050	24	—
Prati .....	650	40	—	Riva .....	1125	21	—
<b>Cervatto</b> .....	—	<b>176</b>	—	Belvedere Vaccaro.....	1200	39	—
Cervatto .....	1022	47	—	Bocco Superiore.....	1196	39	—
Cadville .....	1035	20	—	Piana di Santa Maria...	1001	68	—
Cadiano .....	1015	27	—	Santa Maria .....	1072	83	—
Giavina .....	1202	37	—	<b>Foresto Sesia</b> .....	—	<b>363</b>	<b>3</b>
Orlino .....	1115	11	—	Foresto Sesia .....	551	272	3
Taponaccio .....	1235	34	—	Costa .....	636	91	—
<b>Civiasco</b> .....	—	<b>471</b>	—	<b>Isolella</b> .....	371	<b>205</b>	—
Civiasco .....	716	364	—	<b>Locarno</b> .....	—	<b>200</b>	—
Campolungo .....	736	70	—	Locarno .....	456	172	—
Piano della Valle.....	737	37	—	Roncaglio .....	563	28	—
<b>Cravagliana</b> .....	—	<b>652</b>	<b>549</b>	<b>Mollia</b> .....	—	<b>251</b>	<b>50</b>
Cravagliana .....	624	129	350	Mollia .....	880	59	50
Meula .....	880	124	—	Grampa.....	956	43	—
Ferrera .....	717	69	132	Molino.....	888	60	—
Valbella Inferiore.....	770	57	—	Casaccie.....	890	36	—
Valbella Superiore.....	1035	110	—	Piana Fontana.....	968	27	—
Brugaro .....	682	68	67	Casa Capietto .....	970	26	—
Brugarolo .....	625	95	—	<b>Morca</b> .....	—	<b>191</b>	<b>21</b>
<b>Crevola Sesia</b> .....	450	<b>253</b>	—	Solivo .....	500	77	17
				Isole .....	532	48	4
				Nasso .....	653	42	—
				Rondo .....	746	24	—

Segue : TAVOLA II.

Varallo (Circondario).

COMUNI Frazioni di censimento e Centri	Altimetria metri	Popolazione presente		COMUNI Frazioni di censimento e Centri	Altimetria metri	Popolazione presente	
		dei singoli Centri	delle case sparse			dei singoli Centri	delle case sparse
		abitanti				abitanti	
<b>Morondo</b> .....	—	<b>223</b>	—	<b>Rimasco</b> .....	—	<b>349</b>	<b>5</b>
Morondo .....	792	134	—	Rimasco .....	905	184	2
Oro .....	753	68	—	Ferrate .....	1150	165	—
Ronchi .....	845	21	—	<b>Rimella</b> .....	—	<b>752</b>	—
<b>Parone</b> .....	—	<b>199</b>	—	Rimella .....	1181	36	—
Parone .....	604	167	—	Prati .....	1050	84	—
Sella .....	600	21	—	Villa Superiore .....	1083	70	—
Dramo .....	563	11	—	Sella .....	1304	70	—
<b>Pila</b> .....	—	<b>286</b>	—	San Gottardo .....	1337	129	—
Pila .....	686	152	—	Villa Inferiore.....	1100	52	—
Failungo Inferiore.....	720	101	—	Grondo .....	969	89	—
Micciole .....	870	33	—	Pianello .....	1145	69	—
<b>Piode</b> .....	—	<b>292</b>	<b>18</b>	Roncaccio Superiore...	1201	16	—
Piode .....	750	124	18	Roncaccio Inferiore ...	1137	14	—
Failungo Superiore.....	675	23	—	Riva .....	1165	11	—
Riale .....	740	11	—	Sant'Antonio .....	1137	20	—
Piedimeggiana .....	763	72	—	Ebe .....	1137	29	—
Dughera .....	900	62	—	Sant'Anna .....	1315	63	—
<b>Quarona</b> .....	—	<b>1 640</b>	—	<b>Riva Valdobbia</b> .....	—	<b>358</b>	<b>191</b>
Quarona .....	415	644	—	Riva Valdobbia .....	1112	135	85
Cavaglia.....	406	213	—	Balma.....	1120	32	—
Vico .....	410	671	—	Gabbio .....	1125	30	—
Vicinanza .....	—	—	—	Boccorio .....	1010	47	28
Zenone .....	580	92	—	Casa Sotto .....	1383	59	78
Martinoni.....	572	20	—	Rabernardo .....	1336	27	—
<b>Rassa</b> .....	—	<b>349</b>	<b>2</b>	Piane .....	—	28	—
Rassa .....	917	202	2	<b>Rocca Pietra</b> .....	—	<b>687</b>	<b>50</b>
Ortigoso .....	1105	18	—	Rocca Pietra .....	440	476	25
Oro.....	1105	16	—	Cavaglia Sterna.....	756	82	—
Piana .....	1193	43	—	Crosa .....	491	71	25
Rassetta .....	1164	24	—	Cilimo .....	496	58	—
Fontana .....	1213	18	—	<b>Rossa</b> .....	—	<b>412</b>	—
Mezzanaccio .....	1294	28	—	Rossa .....	813	134	—
<b>Rima San Giuseppe</b> .....	—	<b>161</b>	<b>34</b>	Fontane .....	800	37	—
Rima .....	1417	76	—	Ca' dei Bianchi.....	783	17	—
San Giuseppe .....	1215	55	34	Salerio .....	750	36	—
Buzzo .....	1120	30	—	Rainerio .....	—	32	—
				Piana .....	1107	28	—
				Ca' de' Secchi .....	783	13	—
				Folecchio .....	733	30	—
				Cerva .....	600	85	—

Segue : TAVOLA II.

Varallo-Vercelli (Circondario).

COMUNI Frazioni di censimento e Centri	Altimetria metri	Popolazione presente		COMUNI Frazioni di censimento e Centri	Altimetria metri	Popolazione presente	
		dei singoli Centri	delle case sparse			dei singoli Centri	delle case sparse
		abitanti				abitanti	
<b>Sabbia</b> .....	—	<b>478</b>	<b>24</b>	Zuccaro .....	611	124	6
Sabbia .....	726	176	16	Orsanvenzo .....	663	91	—
Cortacco .....	775	13	—	Valpiana .....	704	148	7
Montata .....	874	8	—	Arlezze .....	640	135	—
Erbareti .....	974	93	—	<b>Valmaggia</b> .....	—	<b>300</b>	—
Piana .....	825	11	—	Valmaggia .....	472	247	—
Salaro Inferiore .....	900	37	—	Balangerà .....	477	53	—
Salaro Superiore .....	900	49	—	<b>Varallo</b> .....	—	<b>4 036</b>	<b>350</b>
Massera .....	875	37	—	Varallo .....	451	2 451	—
Canepale .....	900	15	—	Varallo Vecchio .....	458	906	117
Molindelina .....	650	10	8	Arboerio .....	617	215	15
Crosi .....	650	14	—	Verzimo .....	736	64	120
Grattera .....	700	15	—	Mantegna .....	458	400	98
<b>Scopa</b> .....	—	<b>525</b>	—	<b>Vocca</b> .....	—	<b>285</b>	<b>5</b>
Scopa .....	622	132	—	Vocca .....	655	90	—
Salterana .....	626	143	—	Chiesa .....	506	30	—
Ramello .....	700	68	—	Bettola .....	518	41	—
Muro .....	612	86	—	Isola .....	524	52	5
Scopetta .....	601	96	—	Mogliani .....	648	26	—
<b>Scopello</b> .....	—	<b>525</b>	—	Fossati .....	653	21	—
Scopello .....	659	185	—	Sassiglioni .....	661	25	—
Rua .....	660	114	—	<b>Circondario di Varallo ...</b>		<b>28 933</b>	<b>3 188</b>
Case Pareti .....	655	35	—				
Chioso .....	1031	95	—				
Frasso .....	966	71	—				
Mossoi .....	1067	25	—				
<b>Valduggia</b> .....	—	<b>1 785</b>	<b>671</b>	<b>CIRCONDARIO DI VERCELLI.</b>			
Valduggia .....	397	323	233	Albano Verellese .....	151	770	50
Lebbia .....	430	103	—	Alice Castello .....	258	1 635	503
Castagnola .....	749	29	144	Arborio .....	185	1 499	135
Rosco .....	740	81	—	Asigliano .....	127	2 504	377
Soliva .....	632	89	—	<b>Balocco</b> .....	—	<b>690</b>	<b>236</b>
Isella .....	566	77	—	Balocco .....	166	298	2
Colma .....	696	143	73	Bastia .....	178	303	79
Invozio .....	398	21	121	Lista .....	176	89	215
Santa Maria .....	548	111	—	<b>Bianzè</b> .....	—	<b>1 674</b>	<b>1 274</b>
Romagnasco .....	534	60	—	Bianzè .....	182	1 528	878
Arcarale .....	410	50	—	Carpenetto .....	171	146	396
Rastiglione .....	717	146	87				
Campiano .....	567	54	—				

Segue : TAVOLA II.

Vercelli (Circondario).

COMUNI Frazioni di censimento e Centri	Altimetria metri	Popolazione presente		COMUNI Frazioni di censimento e Centri	Altimetria metri	Popolazione presente	
		dei singoli Centri	delle case sparse			dei singoli Centri	delle case sparse
		abitanti				abitanti	
<b>Borgo d' Ale</b> .....	—	<b>3 434</b>	—	<b>Desana</b> .....	131	<b>1 750</b>	<b>148</b>
Borgo d' Ale .....	242	3 068	—	<b>Fontanetto da Po</b> .....	143	<b>2 120</b>	<b>264</b>
Rocco .....	257	42	—	Formigliana .....	167	543	108
Bertella .....	210	122	—	<b>Gattinara</b> .....	265	<b>4 749</b>	<b>98</b>
Areglio .....	325	117	—	Ghislarengo .....	206	879	71
Boscherini .....	221	85	—	<b>Giffenga</b> .....	—	<b>175</b>	<b>8</b>
<b>Buronzo</b> .....	189	<b>1 179</b>	<b>436</b>	Giffenga .....	187	40	8
<b>Caresana</b> .....	119	<b>2 978</b>	—	Bonda .....	187	73	—
<b>Caresanablot</b> .....	134	<b>187</b>	<b>334</b>	Castellazzo .....	183	62	—
<b>Carisio</b> .....	183	<b>777</b>	<b>854</b>	<b>Greggio</b> .....	161	<b>581</b>	<b>149</b>
<b>Casanova Elvo</b> .....	152	<b>565</b>	<b>331</b>	<b>Lamporo</b> .....	165	<b>1 080</b>	—
<b>Cascine San Giacomo</b> .....	197	<b>658</b>	<b>103</b>	Lenta .....	219	1 069	18
<b>Cigliano</b> .....	—	<b>4 118</b>	<b>675</b>	<b>Lignana</b> .....	—	<b>1 293</b>	<b>188</b>
Cigliano .....	237	3 956	—	Lignana .....	134	779	139
Ronchi .....	214	162	675	Casalrosso .....	133	243	8
<b>Collobiano</b> .....	143	<b>288</b>	<b>65</b>	Venaria .....	145	271	41
<b>Costanzana</b> .....	—	<b>1 996</b>	<b>113</b>	<b>Livorno Piemonte</b> .....	—	<b>3 518</b>	<b>797</b>
Costanzana .....	129	1 653	54	Livorno Piemonte .....	189	2 780	297
Saletta .....	129	130	16	Garavoglie .....	191	141	41
Torrione .....	129	155	43	Gerbidi .....	184	168	67
Cascina Salera .....	134	58	—	San Giacomo .....	173	204	6
<b>Crescentino</b> .....	—	<b>5 023</b>	<b>746</b>	Colombara .....	160	126	227
Crescentino .....	154	2 013	316	Castell'Apertole .....	156	99	159
Mezzi .....	—	99	—	<b>Lozzolo</b> .....	320	<b>832</b>	<b>71</b>
Santa Maria .....	143	296	—	<b>Moncrivello</b> .....	322	<b>1 537</b>	<b>841</b>
San Silvestro .....	143	580	41	<b>Motta de' Conti</b> .....	—	<b>1 733</b>	<b>101</b>
San Gennario .....	153	551	128	Motta de' Conti .....	107	1 627	73
San Grisante .....	159	487	50	Mantie .....	104	106	28
Monte .....	164	186	—	<b>Olcenengo</b> .....	149	<b>1 106</b>	<b>376</b>
Campagna .....	155	430	51	<b>Oldenico</b> .....	143	<b>599</b>	<b>78</b>
Galli .....	154	266	160				
Cerrone .....	167	115	—				
<b>Crova</b> .....	—	<b>1 098</b>	<b>191</b>				
Crova .....	167	888	174				
Viancino .....	162	210	17				

Segue : TAVOLA II.

Vercelli (Circondario).

COMUNI Frazioni di censimento e Centri	Altimetria metri	Popolazione presente		COMUNI Frazioni di censimento e Centri	Altimetria metri	Popolazione presente	
		dei singoli Centri	delle case sparse			dei singoli Centri	delle case sparse
		abitanti				abitanti	
<b>Palazzolo Vercellese</b> .....	137	<b>2 023</b>	<b>221</b>	<i>Rosafarniara</i> .....	181	168	—
<b>Pertengo</b> .....	122	<b>931</b>	—	<i>Pragelardo</i> .....	176	94	—
<b>Pezzana</b> .....	119	<b>2 449</b>	<b>360</b>	Vettignè .....	168	214	185
<b>Prarolo</b> .....	117	<b>1 261</b>	<b>142</b>	<b>Stroppiana</b> .....	119	<b>2 319</b>	<b>233</b>
<b>Quinto Vercellese</b> .....	140	<b>603</b>	<b>88</b>	<b>Tricerro</b> .....	140	<b>1 613</b>	<b>105</b>
<b>Rive</b> .....	126	<b>1 164</b>	<b>84</b>	<b>Trino</b> .....	—	<b>10 469</b>	<b>446</b>
<b>Roasenda</b> .....	221	<b>498</b>	<b>481</b>	Trino .....	130	8 482	446
<b>Roasio</b> .....	—	<b>2 412</b>	—	Robella .....	135	932	—
San Maurizio .....	300	572	—	Grangie di Lucedio.....	—	—	—
<i>Brugo</i> .....	311	71	—	<i>Montarolo</i> .....	—	300	—
<i>Prucengo</i> .....	303	258	—	<i>Lucedio</i> .....	149	257	—
Santa Maria .....	317	412	—	<i>Leri</i> .....	156	181	—
<i>Corticella</i> .....	319	225	—	<i>Darola</i> .....	150	151	—
San Giorgio.....	286	351	—	<i>Castel Merlino</i> .....	158	166	—
Sant'Eusebio .....	310	494	—	<b>Tronzano Vercellese</b> .....	—	<b>2 858</b>	<b>1 035</b>
<i>Micheletti</i> .....	301	29	—	Tronzano Vercellese...	179	2 458	751
<b>Ronsecco</b> .....	—	<b>1 440</b>	<b>433</b>	Salomino .....	184	361	69
Ronsecco .....	145	1 298	323	Molinetto .....	154	39	215
Lachelle .....	148	142	104	<b>Vercelli</b> .....	—	<b>29 009</b>	<b>3 760</b>
<b>Salasco</b> .....	—	<b>660</b>	<b>32</b>	Vercelli .....	131	25 680	3 760
Salasco .....	155	497	25	<i>Brarola</i> .....	128	195	—
Selve .....	144	163	7	<i>Cappuccini</i> .....	124	2 267	—
<b>Sali Vercellese</b> .....	139	<b>437</b>	<b>204</b>	<i>Carengo</i> .....	126	154	—
<b>Saluggia</b> .....	—	<b>3 532</b>	<b>272</b>	<i>Larizzate</i> .....	132	336	—
Saluggia .....	194	2 352	194	<i>Montonero</i> .....	137	249	—
<i>Marietto</i> .....	186	77	—	<i>Cascine Strà</i> .....	142	128	—
Sant'Antonino .....	185	1 103	78	<b>Villa del Bosco</b> .....	—	<b>531</b>	<b>30</b>
<b>San Germano Vercellese</b> ..	—	<b>2 797</b>	<b>456</b>	Villa del Bosco .....	290	287	12
San Germano Vercellese	161	2 520	456	Ferracane .....	336	153	11
<i>Strella</i> .....	153	277	—	Orbello .....	315	91	7
<b>Santhià</b> .....	—	<b>4 061</b>	<b>1 694</b>	<b>Villarboit</b> .....	—	<b>804</b>	<b>170</b>
Santhià .....	183	3 585	1 509	Villarboit .....	162	592	170
				San Marco .....	176	128	—
				Busonengo .....	150	84	—
				<b>Circondario di Vercelli</b> ...		<b>126 508</b>	<b>20 045</b>
				<b>Provincia di Novara</b> .....		<b>621 637</b>	<b>103 218</b>

Segue : TAVOLA II.

Aosta (Circondario).

COMUNI Frazioni di censimento e Centri	Altimetria metri	Popolazione presente		COMUNI Frazioni di censimento e Centri	Altimetria metri	Popolazione presente	
		dei singoli Centri	delle case sparse			dei singoli Centri	delle case sparse
		abitanti				abitanti	
<b>Provincia di Torino.</b>							
CIRCONDARIO DI AOSTA.							
<b>Allein</b> .....	—	<b>393</b>	<b>136</b>	<b>Avise</b> .....	—	<b>239</b>	<b>253</b>
Allein .....	—	—	136	Avise .....	762	65	238
<i>Villes</i> .....	1400	165	—	Ruinaz .....	787	174	15
<i>Brusson</i> .....	1495	40	—	<b>Ayas</b> .....	—	<b>774</b>	<b>525</b>
<i>Allerod</i> .....	1220	36	—	Antagnod .....	1709	157	335
<i>Ayez</i> .....	1230	31	—	<i>Lignod</i> .....	1640	144	—
<i>Daillon</i> .....	1450	72	—	<i>Periase d'Aval</i> .....	—	90	—
<i>Chanté</i> .....	1375	17	—	Champoluc .....	1570	157	190
<i>Martinet</i> .....	1470	32	—	<i>Magnèa</i> .....	1670	47	—
<b>Antey-Saint-André</b> .....	—	<b>536</b>	<b>302</b>	<i>Frachey</i> .....	1623	179	—
Antey-Saint-André ...	1080	181	56	<b>Aymavilles</b> .....	—	<b>1 090</b>	<b>306</b>
<i>Petit Antey</i> .....	1060	37	—	Aymavilles .....	646	431	—
Fiernaz .....	1050	101	90	Fournier .....	680	47	191
Cérian .....	980	73	156	<i>Bettex</i> .....	680	53	—
Chaillin .....	1400	29	—	<i>Micheley</i> .....	—	34	—
<i>Noussan</i> .....	1470	29	—	<i>La Poya</i> .....	—	20	—
<i>Lod</i> .....	1435	31	—	Vercellod .....	750	101	6
<i>Hérin</i> .....	—	55	—	Ozein .....	1361	47	83
<b>Aosta</b> .....	—	<b>8 872</b>	<b>1 143</b>	<i>Geraudey</i> .....	—	31	—
Aosta .....	583	8 420	—	<i>Relley</i> .....	—	25	—
Porossan .....	—	—	516	<i>Sérignan</i> .....	980	22	—
Saint-Martin de Corléans	—	—	170	Pontdel .....	873	83	26
Arpuilles .....	1067	188	64	Turlin .....	1450	10	—
Excenex .....	1061	196	22	Vieyes .....	1132	101	—
Signayes .....	750	68	371	<i>Sylvenoïre</i> .....	—	85	—
<b>Arnaz</b> .....	—	<b>1 287</b>	<b>251</b>	<b>Bard</b> .....	—	<b>227</b>	<b>63</b>
Arnaz .....	412	435	17	Bard .....	381	132	62
Barme .....	373	471	16	Jacquemet .....	651	95	1
<i>Arnaz Vecchio</i> .....	361	130	—	<b>Bionaz</b> .....	—	<b>262</b>	<b>29</b>
Traversa .....	—	—	218	Bionaz .....	1600	68	—
<i>Machaby</i> .....	828	9	—	Puillayes .....	1682	41	—
<i>Bonavessy</i> .....	671	67	—	La Selva .....	—	—	29
Échallod .....	—	—	—	<i>Iovenoz</i> .....	1570	114	—
<i>Échallod Inferiore</i> ...	355	88	—	Chentre .....	1520	39	—
<i>Échallod Superiore</i> ...	397	87	—	<b>Brissogne</b> .....	—	<b>610</b>	<b>77</b>
<b>Arvier</b> .....	—	<b>440</b>	<b>345</b>	Brissogne .....	827	65	—
Arvier .....	776	129	345	Gran Brissogne .....	920	164	6
<i>Leverogne</i> .....	723	243	—	<i>Chesallet</i> .....	775	48	—
<i>Grand-Haurv</i> .....	1200	68	—	Pallud .....	550	70	—

Segue : TAVOLA II

Aosta (Circondario).

COMUNI Frazioni di censimento e Centri	Altimetria metri	Popolazione presente		COMUNI Frazioni di censimento e Centri	Altimetria metri	Popolazione presente	
		dei singoli Centri	delle case sparse			dei singoli Centri	delle case sparse
		abitanti				abitanti	
Segue: <i>Brissogne</i>							
Moulin .....	650	29	55	Arlier .....	550	226	—
<i>Vaud</i> .....		18	—	Septumian .....	525	115	9
<i>Fauve</i> .....	775	44	—	<b>Chamois</b> .....	—	220	9
Neyran .....	—	—	16	Chamois .....	1815	70	9
<i>Etabloz</i> .....	609	79	—	La-Ville .....	1740	39	—
<i>Neyran</i> .....		93	—	Suis .....	1751	50	—
<b>Brusson</b> .....	—	1 333	144	Crépin .....	1855	50	—
Brusson .....	1331	642	69	<i>Cailla</i> .....		11	—
Fenilia .....	1650	86	41	<b>Champdepraz</b> .....	—	606	165
<i>Curien</i> .....	1225	51	—	Champdepraz .....	523	210	98
<i>Graine</i> .....	1350	166	—	<i>Viering</i> .....	380	255	—
<i>Estoul</i> .....		77	—	Montagna .....	1293	40	25
Arcesa .....	1125	133	23	Chevrère .....		40	42
Extrepiera .....	1390	178	11	Gettà .....	966	44	—
<b>Challant-Saint-Anselme</b> ..	—	1 105	41	<i>Fussè</i> .....	966	17	—
Quinçod .....	1100	165	9	<b>Champorcher</b> .....	—	813	44
<i>Péjan</i> .....	1000	118	—	Château .....	1315	91	—
<i>Arba</i> .....	1500	43	—	Chardoney .....	1416	124	4
<i>Maë</i> .....	1100	79	—	Mont-Blanc .....	1812	85	—
Allesa .....	1200	106	25	Arbussey .....	1550	39	15
<i>Moussanet</i> .....	1000	39	—	Mellier .....	1300	250	13
<i>Tollegna</i> .....	1200	106	—	Outrelévé .....	1207	26	6
Tilly .....	950	159	7	Salleret .....	1127	83	6
<i>Corliod</i> .....	950	59	—	Grand-Rosier .....	1400	115	—
<i>Chatillonet</i> .....	1003	40	—	<b>Charvensod</b> .....	—	579	38
<i>Plésod</i> .....	950	25	—	Charvensod .....	746	419	38
Orbeilla .....	1125	166	—	<i>Ponte Suaz</i> .....	570	83	—
<b>Challant-Saint-Victor</b> ..	—	800	87	<i>Félma</i> .....	600	77	—
Villa .....	940	254	26	<b>Châtillon</b> .....	—	3 348	41
<i>Nabian</i> .....	800	94	—	Châtillon .....	549	1 785	26
<i>Isola</i> .....	700	145	—	Breilx .....	579	151	15
Tarnod .....	723	112	26	Ussel .....	575	206	—
Viran .....	1050	63	35	<i>Bellecombe</i> .....		84	—
<i>Chatagnère</i> .....	850	70	—	Breton .....		46	—
<i>Abà</i> .....	940	25	—	Nissod .....	1353	334	—
Ollion .....	1168	37	—	Merlin .....	600	478	—
<b>Chambave</b> .....	—	638	217	Promiod .....	1493	148	—
Chambave .....	496	178	193	La-Val .....	—	116	—
Margner .....	610	119	15				



Segue : TAVOLA II.

Aosta (Circondario).

COMUNI Frazioni di censimento e Centri	Altimetria metri	Popolazione presente		COMUNI Frazioni di censimento e Centri	Altimetria metri	Popolazione presente	
		dei singoli Centri	delle case sparse			dei singoli Centri	delle case sparse
		abitanti				abitanti	
<b>Cogne</b> .....	—	<b>1 625</b>	—	<b>Érésa</b> .....	1166	196	8
Cogne .....	1534	575	—	Chassan .....	1350	34	—
Cretaz .....	1499	164	—	Sommarèse .....	1525	101	—
Épinel .....	1452	391	—	<b>Etroubles</b> .....	—	<b>506</b>	<b>130</b>
Gimillan .....	1785	228	—	Etroubles .....	1280	206	130
Molina .....	1562	78	—	<i>Vachery</i> .....	1380	63	—
Champlong .....	1587	19	—	<i>Echevennoz</i> .....	1235	103	—
<i>Lillaz</i> .....	1607	105	—	<i>Eternon</i> .....	1645	67	—
Valnontey .....	1678	65	—	<i>Veyaz</i> .....	—	26	—
<b>Courmayeur</b> .....	—	<b>1 078</b>	—	<i>Praylles</i> .....	—	41	—
Courmayeur .....	1228	369	—	<b>Fénis</b> .....	—	<b>1 270</b>	<b>226</b>
<i>Villair Superiore</i> .....	1325	67	—	Misérègne .....	540	213	42
<i>Villair Inferiore</i> .....	1275	115	—	<i>Rovarey</i> .....	667	85	—
Dolonne .....	1205	311	—	<i>Barche</i> .....	575	165	—
La-Saxe .....	1250	108	—	Molina .....	—	—	154
Entrèves .....	1300	108	—	<i>Estravers</i> .....	—	36	—
<b>Donnaz</b> .....	—	<b>2 098</b>	<b>205</b>	<i>Cors</i> .....	—	70	—
Donnaz .....	322	539	85	<i>Molina</i> .....	—	132	—
Rovarey .....	378	789	11	<i>Pomier</i> .....	572	38	—
Outrefer .....	334	86	—	<i>Sollier</i> .....	572	81	—
Gran Vert .....	347	684	109	<i>Crêtes</i> .....	508	45	—
<b>Doues</b> .....	—	<b>412</b>	<b>171</b>	Chez-Sapin .....	—	—	30
Doues .....	—	—	70	<i>Perron</i> .....	—	87	—
<i>Aillan</i> .....	1275	52	—	<i>Pléod</i> .....	375	38	—
<i>Lusey</i> .....	1250	16	—	<i>Clapey</i> .....	537	31	—
<i>Javiod</i> .....	—	57	—	<i>Chez-Sapin</i> .....	—	93	—
<i>Planavilles</i> .....	1175	56	—	<i>Fagnan</i> .....	537	45	—
Dialely .....	1217	44	15	<i>Tillier</i> .....	520	111	—
<i>Chansavinal</i> .....	1175	48	—	<b>Fontainemore</b> .....	—	<b>697</b>	<b>432</b>
<i>Meylan</i> .....	1020	57	—	Fontainemore .....	760	228	432
Torrent .....	—	—	86	<i>Théa</i> .....	1212	52	—
<i>Châtelaur</i> .....	1430	22	—	<i>Clapasson</i> .....	1062	49	—
<i>Posseil</i> .....	1500	21	—	<i>Pillaz</i> .....	1216	40	—
<i>Prabaz</i> .....	1350	20	—	<i>Farettaz</i> .....	1100	70	—
<i>Torrent</i> .....	—	19	—	<i>Colombit</i> .....	824	21	—
<b>Émarèse</b> .....	—	<b>406</b>	<b>25</b>	<i>Planaz</i> .....	951	103	—
Émarèse .....	1048	75	17	<i>Theilly</i> .....	882	68	—
				<i>Courney</i> .....	975	29	—
				<i>Corè</i> .....	860	37	—

Segue : TAVOLA II.

Aosta (Circondario).

COMUNI			COMUNI				
Frazioni di censimento e Centri	Altimetria metri	Popolazione presente		Frazioni di censimento e Centri	Altimetria metri	Popolazione presente	
		dei singoli Centri	delle case sparse			dei singoli Centri	delle case sparse
		abitanti				abitanti	
<b>Gignod</b> .....	—	<b>1 073</b>	—	<b>Introd</b> .....	—	<b>732</b>	<b>13</b>
Gignod .....	994	151	—	Introd .....	880	180	13
Cré .....	950	119	—	Ville di Sopra.....	850	231	—
Chez Henry .....	906	64	—	Ville di Sotto.....	763	116	—
Roën.....	777	60	—	Combes .....	1340	75	—
Montjoux .....	900	44	—	Tache .....	1026	39	—
Bas-Gignod .....	—	—	—	Buillet .....	1032	48	—
Variney.....	780	50	—	Chevrière .....	1120	43	—
Savin.....	1150	76	—	<b>Issime</b> .....	—	<b>1 279</b>	<b>105</b>
Arliod .....	750	78	—	Issime .....	939	190	26
Planet .....	—	—	—	Seingles.....	—	111	—
Tercinod.....	1125	65	—	Ricourt .....	975	78	—
Fiou .....	1000	58	—	Rollies.....	—	71	—
Cherietty.....	—	66	—	Praz.....	925	110	—
Roisod.....	1025	65	—	Gaby .....	1031	278	79
Buthier .....	1297	75	—	San Michele.....	939	193	—
Gorey .....	—	69	—	Pont Trenta.....	1080	100	—
Condemine .....	1150	33	—	Niel.....	1525	148	—
<b>Gressan</b> .....	603	<b>668</b>	<b>340</b>	<b>Issogne</b> .....	—	<b>1 018</b>	<b>22</b>
<b>Gressoney-la-Trinité</b> .....	—	<b>347</b>	<b>77</b>	Issogne .....	380	760	7
Gressoney-la-Trinité ...	1627	347	—	Rivière .....	367	207	15
Orsia .....	—	—	52	Vesey .....	1377	51	—
Pschafal .....	—	—	25	<b>Jovençon</b> .....	—	<b>368</b>	—
<b>Gressoney-Saint-Jean</b> ...	—	<b>476</b>	<b>370</b>	Jovençon .....	631	157	—
Gressoney-Saint-Jean .	1385	143	120	Pompiod.....	651	55	—
Valdobbia.....	1380	56	—	Etral.....	—	58	—
Dresal .....	1397	16	—	Les Adams .....	631	98	—
Biel .....	1397	28	—	<b>La-Magdeleine</b> .....	—	<b>176</b>	—
Gresmatta.....	1383	76	—	La-Magdeleine.....	1540	66	—
Mettien .....	1300	40	—	Messelod.....	1525	28	—
Champsil .....	1291	46	120	Vin.....	1680	40	—
Loomatto.....	1325	20	—	Artaz.....	1737	42	—
Castell .....	1535	11	130	<b>La-Salle</b> .....	—	<b>1 288</b>	<b>435</b>
Chemonal.....	1397	25	—	La-Salle.....	1001	310	4
Perloia.....	1500	15	—	Le-Pont .....	891	51	38
<b>Hône</b> .....	—	<b>884</b>	<b>8</b>	Chabodey .....	976	51	3
Hône .....	364	676	8	La Pierre.....	—	39	—
Biel.....	1127	56	—	Croix-des-Près .....	1015	17	39
Courtil .....	1237	83	—				
Drana .....	—	69	—				

Segue : TAVOLA II.

Aosta (Circondario).

COMUNI Frazioni di censimento e Centri	Altimetria metri	Popolazione presente		COMUNI Frazioni di censimento e Centri	Altimetria metri	Popolazione presente	
		dei singoli Centri	delle case sparse			dei singoli Centri	delle case sparse
		abitanti				abitanti	
<b>Segue: La-Salle</b>							
Chatelair .....	1171	49	49	Staad .....	600	129	—
Villaresson .....	1312	63	—	Ciseran .....	600	155	—
Remonday .....	1325	40	—	Rivière .....	—	—	111
Grassey .....	1475	23	—	Oley .....	385	61	—
Cherevel .....	1500	67	28	Méran .....	400	159	—
Morge .....	1630	87	—	<b>Morgex</b> .....	—	<b>906</b>	—
Challancin .....	1605	89	—	Morgex .....	920	338	—
Albetey .....	—	39	8	Villair .....	976	351	—
Cótin .....	1401	12	—	Pautex .....	920	217	—
Lecours .....	1100	22	34	<b>Nus</b> .....	—	<b>1 341</b>	<b>466</b>
Charvaz .....	1507	55	—	Nus .....	535	364	113
Écharlod .....	975	103	43	Plantayes .....	—	18	—
Villair .....	892	67	17	Blevy .....	1057	73	246
Villaret .....	852	70	33	Plantaz .....	—	58	—
Derby .....	827	31	139	Masod .....	565	115	—
<b>La-Thuille</b> .....	—	<b>791</b>	<b>163</b>	Marsan .....	700	116	—
La-Thuille .....	1441	325	163	Messignier .....	620	127	—
Goletta .....	1476	177	—	Rovarey .....	550	57	—
Thoven .....	1473	144	—	Plaisant .....	660	61	—
Buic .....	1950	145	—	Mandolla .....	750	62	—
<b>Lillianes</b> .....	—	<b>398</b>	<b>350</b>	Tolaseche Arlian .....	850	104	—
Lillianes .....	667	129	36	Arlian .....	775	16	—
They .....	686	76	—	Petit-Févis .....	953	83	—
Chessun Vieux .....	655	39	—	Lignan .....	1628	68	107
Fey .....	—	32	—	Praz .....	1812	19	—
Santa Margherita .....	—	—	156	<b>Ollomont</b> .....	1337	<b>274</b>	<b>18</b>
Suc .....	1000	45	14	Ollomont .....	1396	79	18
Réassol .....	1186	38	144	Rey .....	1279	76	—
Russi .....	845	39	—	Chez-Collet .....	1476	21	—
<b>Montjovet</b> .....	—	<b>1 108</b>	<b>654</b>	Vaux .....	1461	98	—
Montjovet .....	475	178	31	<b>Oyace</b> .....	—	<b>146</b>	<b>109</b>
Saint-Eusébe .....	—	—	446	Oyace .....	1367	102	109
Petit-Toël .....	640	86	—	Closè .....	1461	44	—
Grand-Toël .....	950	133	—	<b>Perloz</b> .....	—	<b>1 102</b>	<b>198</b>
Reclou .....	553	51	—	Perloz .....	660	175	12
Barmachande .....	705	44	—	Plan de Brun .....	505	129	—
Saint-Germain .....	—	—	66	Madonna della Guardia .....	690	71	—
Perral .....	520	43	—	Marine .....	814	144	29
Chenal .....	628	69	—				

Segue: TAVOLA II.

Aosta (Circondario).

COMUNI Frazioni di censimento e Centri	Altimetria metri	Popolazione presente		COMUNI Frazioni di censimento e Centri	Altimetria metri	Popolazione presente	
		dei singoli Centri	delle case sparse			dei singoli Centri	delle case sparse
		abitanti				abitanti	
Segue: <i>Perloz</i>							
Ruine .....	1345	101	—	<b>Rhêmes- Notre- Dame</b> . . . . .	—	<b>154</b>	—
Chemp .....	842	89	—	Rhêmes-Notre-Dame ..	1725	73	—
<i>Nantey</i> .....	697	15	—	<i>Chanavey</i> .....	1700	16	—
Iveri .....	845	175	75	<i>Carré</i> .....	1644	12	—
Tour d'Hérera .....	555	203	82	<i>Artalle</i> .....	1665	11	—
<b>Pollein</b> .....	—	<b>341</b>	<b>114</b>	<i>Chaudana</i> .....	1800	27	—
Pollein .....	—	—	114	<i>Pellaud</i> .....	1812	15	—
<i>Dregier</i> .....	551	72	—	<b>Rhêmes- Saint-Georges</b> ....	—	<b>402</b>	<b>47</b>
<i>Crêtes</i> .....	575	77	—	Rhêmes-Saint-Georges .	—	—	47
<i>Cheneau</i> .....	650	62	—	<i>Sarral</i> .....	—	45	—
<i>Chenièrè</i> .....	620	56	—	<i>Coveyrand</i> .....	1100	45	—
<i>Grand- Pollein</i> .....	—	59	—	<i>Vieu</i> .....	1100	66	—
<i>Petit-Pollein</i> .....	—	15	—	<i>Voëx</i> .....	1175	59	—
<b>Pont-Bozet</b> .....	—	<b>606</b>	—	<i>Cachoz</i> .....	1100	35	—
Pont-Bozet .....	775	201	—	<i>Frassiney</i> .....	1325	60	—
<i>Savin</i> .....	1738	115	—	<i>Proussaz</i> .....	1397	33	—
Fournier .....	—	167	—	<i>Courthoud</i> .....	1675	27	—
<i>Crest</i> .....	—	123	—	<i>Melignon</i> .....	1600	32	—
<b>Pontey</b> .....	—	<b>453</b>	<b>32</b>	<b>Roisan</b> .....	—	<b>499</b>	<b>22</b>
Torin .....	466	104	—	Roisan .....	935	331	15
Lassolaz .....	523	93	—	Rhims .....	800	88	7
Prelaz .....	550	117	32	Clostellinaz .....	775	75	—
<i>Chesánouvaz</i> .....	—	66	—	Blavy .....	1472	5	—
<i>Epiney</i> .....	—	73	—	<b>Saint-Christophe</b> .....	—	<b>772</b>	<b>374</b>
<b>Pont-Saint- Martin</b> .....	—	<b>1 184</b>	<b>239</b>	La-Plaine .....	620	236	214
Pont-Saint-Martin .....	345	1 023	239	Sorreley .....	750	152	86
<i>Verna Stazione</i> .....	312	161	—	<i>Veynes</i> .....	817	92	—
<b>Pré-Saint-Didier</b> .....	—	<b>643</b>	—	Senin .....	765	292	74
Pré-Saint-Didier .....	1000	117	—	<b>Saint-Denis</b> .....	—	<b>295</b>	<b>221</b>
<i>Champey</i> .....	1030	23	—	Saint-Denis .....	806	111	121
Palesieux .....	1076	137	—	<i>Gubioche</i> .....	900	27	—
Verrand .....	1261	145	—	<i>Quignon</i> .....	775	36	—
La Balme .....	1312	137	—	Castello de Cly.....	782	28	65
<i>Elevar</i> .....	1300	84	—	Bruson .....	1125	22	22
<b>Quart</b> .....	—	<b>584</b>	<b>1 606</b>	<i>Petit Bruson</i> .....	1109	12	—
Quart .....	—	—	1 606	Del .....	1250	25	13
<i>Villefranche</i> .....	600	262	—	<i>Semon</i> .....	1358	34	—
<i>Quart</i> .....	700	322	—				

COMUNI Frazioni di censimento e Centri	Altimetria metri	Popolazione presente		COMUNI Frazioni di censimento e Centri	Altimetria metri	Popolazione presente	
		dei singoli Centri	delle case sparse			dei singoli Centri	delle case sparse
		abitanti				abitanti	
<b>Saint-Marcel</b> .....	—	<b>1 119</b>	<b>106</b>	<b>Saint-Vincent</b> .....	—	<b>2 123</b>	<b>145</b>
Crétaz .....	630	461	—	Saint-Vincent .....	575	963	4
Surpian .....	575	108	<b>74</b>	Amay .....	1450	52	38
Valmeanaz .....	575	53	—	Cyllian .....	570	185	—
Jayer .....	650	57	—	Écrivin .....	610	345	—
Plou .....	958	46	—	Moron .....	825	333	—
Seissogne .....	1056	92	—	Perrière .....	1037	97	103
Enchasaz .....	1231	57	—	Salirod .....	1075	148	—
Réan .....	905	70	—	<b>Sarre</b> .....	—	<b>580</b>	<b>585</b>
Prarayer .....	567	115	32	Sarre .....	650	66	372
Vurvian .....	700	60	—	Grand-Cré .....	—	75	—
<b>Saint-Nicolas</b> .....	—	<b>455</b>	<b>81</b>	Rovine .....	780	30	—
Fossaz .....	1271	94	—	Clut .....	875	36	—
Vens .....	1734	88	—	Ville sur Sarre .....	1220	37	—
Clavel .....	1 475	33	—	Thouraz .....	1600	16	—
Cerlogne .....	1574	49	—	Chézallet .....	750	123	213
Sarriod .....	—	—	10	Pléod .....	—	46	—
Chailod .....	1318	24	—	Pont Davisod .....	700	57	—
Persod .....	1375	38	—	Oveillan .....	1001	94	—
Grand-Sarriod .....	1453	44	—	<b>Torgnon</b> .....	1489	<b>952</b>	<b>61</b>
Petit Sarriod .....	1445	48	—	Mongnod .....	1100	122	28
Gratillon .....	1050	37	71	Verney .....	1435	54	—
<b>Saint-Oyen</b> .....	1377	<b>216</b>	<b>6</b>	Mazad .....	—	46	—
<b>Saint-Pierre</b> .....	—	<b>767</b>	<b>523</b>	Valeil .....	1375	34	—
Saint-Pierre .....	661	364	523	Berzin .....	1156	137	—
Bussan .....	725	187	—	Chésod .....	1291	71	—
Verrogne .....	1582	20	—	Champagnad .....	1325	86	—
Homené .....	1500	23	—	Vesan .....	1460	71	33
Rumiód .....	1300	144	—	Nozon .....	1100	55	—
Vetan .....	1681	29	—	Cheille .....	1540	15	—
<b>Saint-Rhémy</b> .....	—	<b>406</b>	<b>329</b>	Chatrian .....	1600	64	—
Saint-Rhémy .....	1632	57	59	Chaté .....	1600	30	—
Ceresey .....	1382	75	—	Pecon .....	1631	20	—
Bosses .....	—	—	270	Septumian .....	1681	38	—
Predumaz .....	—	88	—	Triatel .....	1608	72	—
Mottes .....	1675	49	—	Étirol .....	1593	37	—
Cuchepache .....	1650	57	—	<b>Valgrisanche</b> .....	—	<b>282</b>	<b>169</b>
Ronc .....	1756	80	—	Valgrisanche .....	1664	58	123
				Bonne .....	872	63	—
				La-Béthaz .....	1615	22	—

Segue: TAVOLA II.

Aosta-Ivrea (Circondario).

COMUNI Frazioni di censimento e Centri	Altimetria metri	Popolazione presente		COMUNI Frazioni di censimento e Centri	Altimetria metri	Popolazione presente	
		dei singoli Centri	delle case sparse			dei singoli Centri	delle case sparse
		abitanti				abitanti	
<b>Segue: Valgrisanche</b>							
<i>Plantè</i> .....	1647	23	—	<i>Ers</i> .....	1216	31	—
<i>Prarion</i> .....	1547	23	—	<i>Val</i> .....	650	42	—
<i>Sevey</i> .....	1863	30	—	<i>Héré</i> .....	700	59	—
Fornet .....	1731	63	46	<i>Payés</i> .....	750	116	—
				<i>Grossez</i> .....	650	44	—
<b>Valpelline</b> .....	—	<b>503</b>	<b>97</b>	<i>Oley</i> .....	700	44	—
Valpelline .....	954	345	19	<b>Verrès</b> .....	—	<b>1 297</b>	<b>361</b>
Lavod .....	1068	97	64	Verrès .....	390	1 210	361
Frissonia .....	1100	61	14	<i>Torille</i> .....	375	87	—
				<b>Villeneuve</b> .....	—	<b>687</b>	<b>191</b>
<b>Valsavaranche</b> .....	—	<b>353</b>	<b>74</b>	Villeneuve .....	670	365	191
Dégioz .....	1541	78	50	<i>La-Crête</i> .....	675	103	—
Fénille .....	1300	25	14	<i>Champlong Dessous</i> .....	900	106	—
<i>Bois de Clin</i> .....	1375	27	—	<i>Champlong Dessus</i> .....	1050	113	—
Rovenaud .....	1465	75	—				
Créton .....	1622	64	10	<b>Circondario di Aosta</b> .....		<b>64 012</b>	<b>14 799</b>
<i>Bien</i> .....	1625	24	—				
<i>Maisonasse</i> .....	1645	29	—				
<i>Eau Rousse</i> .....	1600	31	—				
<b>Valtournanche</b> .....	—	<b>1 017</b>	<b>32</b>				
Paquier .....	1524	201	—	<b>Agliè</b> .....	—	<b>2 368</b>	<b>349</b>
<i>Crétaz</i> .....	1600	81	—	Agliè .....	325	1 399	247
<i>Montoz</i> .....	1450	31	—	Madonna delle Grazie .....	371	315	88
<i>Cheperon</i> .....	1650	54	—	<i>Gedda</i> .....	361	106	—
<i>Loranche</i> .....	1530	103	—	Santa Maria .....	381	175	14
Servaz .....	1450	7	3	San Grato .....	360	373	—
<i>Maisonasse</i> .....	1500	53	—	<b>Albiano d'Ivrea</b> .....	230	<b>1 196</b>	<b>413</b>
Bormasse .....		90	—	<b>Alice Superiore</b> .....	610	<b>391</b>	<b>348</b>
<i>Maën</i> .....	1300	60	—	<b>Alpette</b> .....	—	<b>486</b>	<b>95</b>
<i>Moulin</i> .....	1300	89	—	Alpette .....	956	410	95
<i>Ussin</i> .....	1259	69	—	<i>Ceriti</i> .....	1025	56	—
Crépin .....	1550	90	29	<i>Serai</i> .....	856	20	—
Singlin .....	1675	56	—	<b>Andrate</b> .....	836	<b>456</b>	<b>519</b>
<i>Lot</i> .....	1537	33	—	<b>Azeglio</b> .....	—	<b>1 428</b>	<b>341</b>
				Azeglio .....	260	742	—
<b>Verrayes</b> .....	—	<b>683</b>	<b>651</b>	Boscarina .....	234	110	125
Verrayes .....		26	651	Piane .....	232	276	181
<i>Plan Verrayes</i> .....	1026	37	—	Castellazzo .....	232	65	35
<i>Rappi</i> .....	1075	68	—	Pobbia .....	236	235	—
<i>Lanzon</i> .....	1509	24	—				
<i>Marseiller</i> .....	775	54	—				
<i>Granvillaz</i> .....	1425	138	—				

CIRCONDARIO DI IVREA.

Segue : TAVOLA II.

Ivrea (Circondario).

COMUNI Frazioni di censimento e Centri	Altimetria metri	Popolazione presente		COMUNI Frazioni di censimento e Centri	Altimetria metri	Popolazione presente	
		dei singoli Centri	delle case sparse			dei singoli Centri	delle case sparse
		abitanti				abitanti	
<b>Baio Dora</b> .....	251	<b>419</b>	<b>47</b>	<b>Canischio</b> .....	—	<b>586</b>	<b>246</b>
<b>Bairo</b> .....	365	<b>611</b>	<b>343</b>	Rua .....	660	126	—
<b>Baldissero Canavese</b> .....	393	<b>329</b>	<b>223</b>	Mezzavilla .....	700	75	—
<b>Banchette</b> .....	244	<b>429</b>	—	Braida .....	550	38	48
<b>Barone</b> .....	325	<b>765</b>	<b>37</b>	Fogliasso .....	776	85	27
<b>Bollengo</b> .....	255	<b>1 187</b>	<b>911</b>	Forest .....	675	61	21
<b>Borgiallo</b> .....	—	<b>500</b>	<b>419</b>	Sombeila .....	800	76	—
Borgiallo .....	539	160	419	Ferrero .....	700	81	18
<i>Luvinengo</i> .....	575	148	—	Lombarnero .....	701	44	132
<i>Villanova</i> .....	600	126	—	<b>Caravino</b> .....	257	<b>1 521</b>	<b>75</b>
<i>Belvedere</i> .....	650	66	—	<b>Carema</b> .....	—	<b>1 433</b>	<b>328</b>
<b>Borgofranco d' Ivrea</b> .....	—	<b>1 737</b>	<b>278</b>	Carema .....	349	1 046	328
Borgofranco d' Ivrea ..	253	1 015	63	<i>Airale</i> .....	350	78	—
Cascine .....	—	—	179	<i>Cappello Ferrato</i> .....	325	135	—
<i>Ivozio</i> .....	231	101	—	<i>Prati nuovi</i> ..	311	174	—
<i>San Germano</i> .....	232	272	—	<b>Castellamonte</b> .....	—	<b>2 402</b>	<b>3 232</b>
<i>Campagnola</i> .....	256	143	—	Castellamonte .....	345	1 918	720
Bio .....	272	206	36	Preparetto .....	344	178	129
<b>Borgomasino</b> .....	260	<b>1 844</b>	—	Sant'Antonio .....	329	39	796
<b>Brosso</b> .....	791	<b>548</b>	<b>85</b>	Spineto .....	362	148	959
<b>Burolo</b> .....	276	<b>471</b>	<b>247</b>	Filia .....	511	76	448
<b>Caluso</b> .....	—	<b>6 036</b>	<b>348</b>	Boschi .....	500	43	230
Caluso .....	303	3 292	130	<b>Geresole Reale</b> .....	1613	<b>45</b>	<b>199</b>
Arè .....	254	811	—	<b>Cesnola</b> .....	313	<b>143</b>	<b>133</b>
Rodallo .....	250	1 245	13	<b>Chiaverano</b> .....	—	<b>2 314</b>	<b>601</b>
Vallo .....	240	688	205	Chiaverano .....	329	1 015	584
<b>Campiglia Soana</b> .....	1350	<b>127</b>	—	Bienca .....	395	380	5
<b>Campo Canavese</b> .....	517	<b>411</b>	<b>128</b>	Cascinette .....	239	919	12
<b>Candia Canavese</b> .....	—	<b>1 740</b>	<b>187</b>	<b>Chiesanova</b> .....	—	<b>377</b>	<b>69</b>
Candia Canavese .....	285	1 267	187	Cresto .....	673	73	41
Carrone .....	227	473	—	Crosio .....	608	75	6
				Strole .....	716	92	13
				Piloni .....	725	62	—
				Massè .....	700	24	9
				Letti .....	705	23	—
				Brogliatti .....	750	28	—
				<b>Ciconio</b> .....	—	<b>439</b>	<b>42</b>
				Ciconio .....	274	384	42
				<i>De Laurenti</i> .....	277	55	—

Segue : TAVOLA II.

Ivrea (Circondario)

COMUNI Frazioni di censimento e Centri	Altimetria metri	Popolazione presente		COMUNI Frazioni di censimento e Centri	Altimetria metri	Popolazione presente	
		dei singoli Centri	delle case sparse			dei singoli Centri	delle case sparse
		abitanti				abitanti	
<b>Cintano</b> .....	650	<b>245</b>	<b>182</b>	<b>Ivrea</b> .....	—	<b>8 595</b>	<b>3 175</b>
<b>Colleretto Castelnuovo</b> ...	—	<b>667</b>	<b>224</b>	Ivrea .....	267	5 614	3 175
Colleretto Castelnuovo.	585	525	85	<i>Torre Balfredo</i> .....	234	525	—
Boschi .....	500	142	139	<i>San Bernardo</i> .....	230	872	—
<b>Colleretto Parella</b> .....	250	<b>630</b>	<b>82</b>	<i>San Grato</i> .....	230	1 584	—
<b>Cossano Canavese</b> .....	353	<b>988</b>	<b>7</b>	<b>Lessolo</b> .....	—	<b>983</b>	<b>781</b>
<b>Cuceglio</b> .....	375	<b>919</b>	<b>16</b>	Lessolo .....	277	349	638
<b>Cuornè</b> .....	—	<b>3 438</b>	<b>1 741</b>	<i>Ronchi</i> .....	325	79	—
Cuornè .....	414	3 063	804	Caglia .....	260	335	136
Bosdonio .....	425	64	61	Magnus .....	246	128	7
Ronchi Maddalena.....		31	228	Marsa .....	450	92	—
Ronchi San Bernardo...		110	439	<b>Locana</b> .....	—	<b>2 235</b>	<b>1 853</b>
Campore .....	415	101	184	Locana .....	613	368	869
Vena .....	800	69	25	<i>Montepiano</i> .....	771	91	—
<b>Drusacco</b> .....	735	<b>217</b>	<b>504</b>	<i>Pratolungo</i> .....		102	—
<b>Fiorano Canavese</b> .....	256	<b>710</b>	<b>36</b>	<i>Foere</i> .....	617	95	—
<b>Frassinetto</b> .....	—	<b>951</b>	<b>522</b>	Praie .....	581	158	246
Frassinetto .....	1046	544	114	<i>Bardonetto Inferiore</i> ...		49	—
Tetti .....	1000	208	368	<i>Bardonetto Superiore</i> .		71	—
Monteu .....	1250	199	40	Piane .....	800	71	76
<b>Gauna</b> .....	555	<b>136</b>	<b>60</b>	<i>Chironio</i> .....	757	92	—
<b>Ingria</b> .....	—	<b>746</b>	<b>119</b>	<i>Balmella</i> .....	850	64	—
Ingria .....	827	83	50	<i>Piandemma</i> .....	1105	78	—
Rivoira .....	1250	85	—	Serlone .....	950	33	124
Camprovardo .....	950	95	—	<i>Montigli</i> . .....		140	—
Pasturera .....	875	49	25	<i>Gavie</i> .....		92	—
<i>Ruè</i> .....		33	—	<b>Casetti</b> .....	1256	93	160
Mombianco .....	900	119	30	<i>Cussalma</i> .....		41	—
<i>Cuci</i> .....		35	—	<i>Roncore Inferiore</i> .....		41	—
Beirasso .....	860	51	14	<i>Roncore Superiore</i> ....		65	—
<i>Fenoglia</i> .....		26	—	Rosone .....	714	98	92
<i>Bech</i> .....		44	—	<i>Costa Bugni</i> .....		38	—
<i>Bolli</i> .....		21	—	San Lorenzo.....	1030	75	56
<i>Bettassa</i> .....		49	—	<i>Valsoarri</i> .....	1041	38	—
<i>Albaretto</i> .....		56	—	<i>San Giacomo</i> .....		52	—
<b>Issiglio</b> .....	485	<b>458</b>	<b>299</b>	Fornolosa .....	750	49	230
				<i>Mezzonette</i> .....		45	—
				<i>Fornetti</i> .....	1525	51	—
				<i>Fei</i> .....	801	45	—



Segue : TAVOLA II.

Ivrea (Circondario).

COMUNI Frazioni di censimento e Centri	Altimetria metri	Popolazione presente		COMUNI Frazioni di censimento e Centri	Altimetria metri	Popolazione presente	
		dei singoli Centri	delle case sparse			dei singoli Centri	delle case sparse
		abitanti				abitanti	
<b>Loranzè</b> .....	—	<b>551</b>	<b>125</b>	<b>Pavone Canavese</b> .....	—	<b>2 193</b>	<b>72</b>
Loranzè .....	404	258	40	Pavone Canavese .....	232	1 483	72
La Ceresa .....	244	293	85	<i>Scarione</i> .....	235	77	—
<b>Lugnacco</b> .....	—	<b>612</b>	—	<i>Dossi</i> .....	236	180	—
Lugnacco .....	555	534	—	<i>Molla</i> .....	230	75	—
<i>Burano</i> .....	637	78	—	<i>Quilico</i> .....	232	228	—
<b>Lusigliè</b> .....	238	<b>683</b>	<b>38</b>	<i>Chiusellaro</i> .....		150	—
<b>Maglione</b> .....	302	<b>1 002</b>	—	<b>Pecco</b> .....	650	<b>370</b>	<b>18</b>
<b>Masino</b> .....	430	<b>286</b>	<b>11</b>	<b>Perosa Canavese</b> .....	275	<b>418</b>	<b>169</b>
<b>Mazzè</b> .....	—	<b>3 679</b>	<b>322</b>	<b>Pertusio</b> .....	—	<b>835</b>	<b>60</b>
Mazzè .....	323	1 585	32	Pertusio .....	384	595	60
Tonengo .....	248	1 421	85	<i>Rossetto</i> .....	336	157	—
Casale .....	250	520	63	<i>Piandane</i> .....	486	83	—
Barengo .....	290	153	142	<b>Piverone</b> .....	297	<b>728</b>	<b>577</b>
<b>Mercenasco</b> .....	—	<b>1 562</b>	<b>125</b>	<b>Pont Canavese</b> .....	—	<b>3 844</b>	<b>1 494</b>
Mercenasco .....	270	999	89	Pont Canavese .....	461	2 119	590
Villate .....	309	389	36	<i>Villanuova</i> .....		252	—
<i>Casetti</i> .....	300	174	—	<i>Boetti</i> .....		48	—
<b>Mengliano</b> .....	680	<b>103</b>	<b>106</b>	<i>Formiero</i> .....	784	123	—
<b>Montalenghe</b> .....	360	<b>1 043</b>	<b>11</b>	Oltrescàna .....	475	572	476
<b>Montalto Dora</b> .....	247	<b>1 052</b>	<b>66</b>	<i>Doblazio</i> .....	500	169	—
<b>Montestrutto</b> .....	234	<b>142</b>	<b>69</b>	<i>Faiallo</i> .....	625	354	—
<b>Muriaglio</b> .....	543	<b>501</b>	<b>55</b>	Mont-Pont .....	—	—	428
<b>Noasca</b> .....	1062	<b>155</b>	<b>687</b>	<i>Poet</i> .....		38	—
<b>Nomaglic</b> .....	575	<b>644</b>	<b>13</b>	<i>Piancerese</i> .....	956	12	—
<b>Novareglia</b> .....	690	<b>135</b>	<b>39</b>	<i>Bansano</i> .....	1150	104	—
<b>Orio Canavese</b> .....	327	<b>983</b>	<b>6</b>	<i>Stroba</i> .....		50	—
<b>Ozegna</b> .....	300	<b>668</b>	<b>173</b>	<b>Prascorsano</b> .....	—	<b>564</b>	<b>260</b>
<b>Palazzo Canavese</b> .....	248	<b>653</b>	<b>308</b>	Prascorsano .....	581	217	29
<b>Parella</b> .....	340	<b>344</b>	<b>94</b>	<i>Pemonte</i> .....	650	50	—
				Prabasone .....	500	78	30
				Ceria do .....	702	44	36
				Tetti .....	475	125	54
				Valle .....	462	50	106
				Santo Stefano .....	—	—	5
				<b>Pratiglione</b> .....	601	<b>436</b>	<b>483</b>
				<b>Priacco</b> .....	420	<b>171</b>	<b>216</b>

Segue : TAVOLA II.

Ivrea (Circondario).

COMUNI Frazioni di censimento e Centri	Altimetria metri	Popolazione presente		COMUNI Frazioni di censimento e Centri	Altimetria metri	Popolazione presente	
		dei singoli Centri	delle case sparse			dei singoli Centri	delle case sparse
		abitanti				abitanti	
<b>Quagliuzzo</b> .....	—	<b>347</b>	—	<b>Sale Castelnuovo</b> .....	821	<b>400</b>	<b>683</b>
Quagliuzzo .....	344	302	—	<b>Salerano Canavese</b> .....	247	<b>400</b>	<b>17</b>
<i>Piana</i> .....	340	45	—	<b>Salto</b> .....	—	<b>1 034</b>	<b>195</b>
<b>Quassolo</b> .....	275	<b>425</b>	<b>15</b>	Salto .....	408	248	60
<b>Quincinetto</b> .....	—	<b>1 252</b>	<b>50</b>	<i>Roncasso</i> .....	420	144	—
Quincinetto .....	295	941	35	<i>Moriane</i> .....	404	107	—
Molino .....	308	139	15	<i>Pedaggio</i> .....	395	159	—
<i>Montellina</i> .....	315	172	—	Deiro .....	450	85	31
<b>Ribordone</b> .....	—	<b>836</b>	<b>61</b>	Ronchi .....	628	86	64
Verlucca .....	975	126	—	Nava .....	618	89	40
<i>Ceresa</i> .....	981	67	—	<i>Navetta</i> .....	645	146	—
Gabbadone .....	1027	102	39	<b>Samone</b> .....	245	<b>538</b>	<b>46</b>
<i>Crosa</i> .....	1050	39	—	<b>San Colombano Belmonte.</b>	—	<b>233</b>	<b>92</b>
<i>Fogi</i> .....	—	48	—	San Colombano Bel-	531	116	68
<i>Ramborgogno</i> .....	—	60	—	monte .....	600	102	24
Riva Talosio .....	—	—	22	Cresto .....	575	65	—
<i>Riva</i> .....	1150	238	—	<b>San Giorgio Canavese...</b>	—	<b>2 379</b>	<b>370</b>
<i>Posio</i> .....	1393	66	—	San Giorgio Canavese...	300	2 057	370
<i>Schiaroglio</i> .....	1371	90	—	Cortereggio .....	249	322	—
<b>Romano Canavese</b> .....	—	<b>1 756</b>	—	<b>San Giusto Canavese....</b>	234	<b>2 284</b>	<b>21</b>
Romano Canavese....	230	1 024	—	<b>San Martino Canavese...</b>	—	<b>1 175</b>	<b>502</b>
Cascine .....	235	732	—	San Martino Canavese.	385	615	—
<b>Ronco Canavese</b> .....	—	<b>1 091</b>	<b>588</b>	San Giovanni .....	405	236	252
Ronco Canavese....	956	268	588	Pransalito .....	—	—	108
<i>Alpetta</i> .....	1050	62	—	<i>Montiglio</i> .....	260	110	—
<i>Scandosio</i> .....	1050	142	—	<i>Chiappetto</i> .....	244	47	—
<i>Servino</i> .....	1485	86	—	Silva .....	435	115	101
<i>Arcando</i> .....	1011	116	—	Gatto Cesare.....	367	52	41
<i>Tressi</i> .....	—	87	—	<b>San Ponso Canavese....</b>	347	<b>274</b>	<b>59</b>
<i>Forzo</i> .....	1183	69	—	<b>Scarmagno</b> .....	—	<b>609</b>	<b>123</b>
<i>Boschietto</i> .....	1458	57	—	Scarmagno .....	278	380	45
<i>Tiglietto</i> .....	1300	95	—	Masero .....	253	45	72
<i>Pian Bosco</i> .....	920	43	—	Bessolo .....	307	184	6
<i>Convento</i> .....	921	66	—	<b>Settimo Rottaro</b> .....	258	<b>716</b>	<b>89</b>
<b>Rueglio</b> .....	675	<b>1 378</b>	<b>179</b>				
<b>Salassa</b> .....	349	<b>1 037</b>	<b>95</b>				

Segue : TAVOLA II.

Ivrea (Circondario).

COMUNI Frazioni di censimento e Centri	Altimetria metri	Popolazione presente		COMUNI Frazioni di censimento e Centri	Altimetria metri	Popolazione presente	
		dei singoli Centri	delle case sparse			dei singoli Centri	delle case sparse
		abitanti				abitanti	
<b>Settimo Vittone</b> .....	—	<b>898</b>	<b>706</b>	<i>Dalpizzano</i> .....	1028	12	—
Settimo Vittone .....	282	628	706	Succinto .....	1164	56	4
<i>Borgovechio</i> .....	366	61	—	Cappia .....	1179	24	1
<i>Torredaniele</i> .....	278	79	—	<b>Valperga</b> .....	—	<b>2 016</b>	<b>663</b>
<i>Romialle</i> .....	285	130	—	Valperga .....	391	1 181	20
<b>Sparone</b> .....	—	<b>2 101</b>	<b>10</b>	Gallenca .....	366	400	65
Sparone .....	550	672	10	San Martino .....	363	129	127
Peretti .....	604	33	—	Braidacroce .....	350	91	168
Bisdonio .....	550	163	—	Riborgo .....	489	63	81
Onzino .....	748	34	—	Trucchi .....	525	61	71
Apparè .....	519	92	—	Comunie .....	522	91	131
Piani .....	551	213	—	<b>Valprato</b> .....	—	<b>476</b>	<b>315</b>
Feilungo .....	625	79	—	Corzonerà .....	1113	72	67
Calsazio .....	526	96	—	<i>Chiapetto</i> .....	—	62	—
Noseto .....	523	65	—	<i>Chiesale</i> .....	—	71	—
Bose .....	1050	117	—	<i>Picatti</i> .....	—	62	—
Costa .....	1000	62	—	<i>Cugnone</i> .....	—	23	—
Russa .....	650	39	—	Pianetto .....	1350	55	248
Ceresetta .....	775	21	—	<i>Balme</i> .....	—	53	—
Vaser .....	1000	194	—	<i>Ronchietto</i> .....	—	75	—
Frachiamo .....	976	221	—	<b>Vestignè</b> .....	240	<b>985</b>	<b>59</b>
<b>Strambinello</b> .....	357	<b>225</b>	<b>51</b>	<b>Vialfrè</b> .....	470	<b>269</b>	<b>41</b>
<b>Strambino</b> .....	—	<b>3 903</b>	<b>120</b>	<b>Vico Canavese</b> .....	733	<b>421</b>	<b>290</b>
Strambino .....	250	1 863	27	<b>Vidracco</b> .....	481	<b>307</b>	<b>123</b>
Cerone .....	227	844	60	<b>Villa Castelnuovo</b> .....	—	<b>408</b>	<b>314</b>
Crotte .....	226	861	33	Pangea .....	672	96	122
Realizio .....	230	335	—	Valsacra .....	—	—	122
<b>Tavagnasco</b> .....	280	<b>748</b>	<b>60</b>	<i>Foreste</i> .....	561	67	—
<b>Tina</b> .....	225	<b>436</b>	—	<i>Coste</i> .....	581	63	—
<b>Torre di Bairo</b> .....	417	<b>588</b>	<b>56</b>	Valpergato .....	550	120	70
<b>Trausella</b> .....	654	<b>216</b>	<b>115</b>	Vivario .....	361	62	—
<b>Traversella</b> .....	827	<b>407</b>	<b>400</b>	<b>Villareggia</b> .....	274	<b>1 162</b>	<b>282</b>
<b>Valchiusella</b> .....	—	<b>164</b>	<b>78</b>	<b>Vische</b> .....	238	<b>1 448</b>	<b>616</b>
Valchiusella .....	—	—	73	<b>Vistrorio</b> .....	480	<b>665</b>	<b>18</b>
<i>Fondo</i> .....	1120	23	—	<b>Circondario di Ivrea</b> .....	—	<b>115 101</b>	<b>32 973</b>
<i>Chiara</i> .....	940	23	—				
<i>Tissone</i> .....	1350	26	—				

Segue : TAVOLA II.

Pinerolo (Circondario).

COMUNI			COMUNI				
Frazioni di censimento e Centri	Altimetria metri	Popolazione presente		Frazioni di censimento e Centri	Altimetria metri	Popolazione presente	
		dei singoli Centri	delle case sparse			dei singoli Centri	delle case sparse
		abitanti				abitanti	
<b>CIRCONDARIO DI PINEROLO.</b>							
<b>Abbadia Alpina</b> .....	—	<b>1 338</b>	<b>476</b>	<b>Campiglione</b> .....	366	<b>289</b>	<b>698</b>
Abbadia Alpina.....	406	723	476	<b>Cantalupa</b> .....	—	<b>544</b>	<b>770</b>
<i>Riaglietto</i> .....	405	353	—	Cantalupa .....	459	225	770
<i>Fiugera</i> .....	412	262	—	<i>Mezzo</i> .....	545	319	—
<b>Airasca</b> .....	—	<b>1 244</b>	<b>312</b>	<b>Castagnole Piemonte</b> ....	—	<b>1 478</b>	<b>338</b>
Airasca .....	257	830	312	Castagnole Piemonte...	244	1 377	338
Casevecchie .....	271	253	—	<i>Oitana</i> .....	244	101	—
Martini .....	276	161	—	<b>Cavour</b> .....	—	<b>1 855</b>	<b>4 404</b>
<b>Angrogna</b> .....	—	<b>486</b>	<b>1 414</b>	Cavour .....	300	1 508	4 404
Angrogna .....	782	41	262	<i>Malano</i> .....	321	98	—
Giovo .....	637	233	155	<i>Vacci</i> .....	331	123	—
Pons .....	750	36	109	<i>Gerbido</i> .....	—	126	—
Serre .....	847	48	473	<b>Cercenasco</b> .....	—	<b>1 413</b>	<b>146</b>
Serre Malan .....	820	38	124	Cercenasco .....	256	1 289	146
Prà del Torno.....	1025	90	291	<i>San Rocco</i> .....	257	124	—
<b>Bibiana</b> .....	408	<b>818</b>	<b>1 842</b>	<b>Chiabrano</b> .....	—	<b>89</b>	<b>32</b>
<b>Bobbio Pellice</b> .....	—	<b>760</b>	<b>461</b>	Chiabrano .....	1073	26	32
Bobbio Pellice.....	732	410	461	<i>Faurengo</i> .....	1150	63	—
<i>Podio</i> .....	—	55	—	<b>Cumiana</b> .....	—	<b>2 565</b>	<b>2 556</b>
<i>Campi</i> .....	—	28	—	Cumiana .....	364	973	2 556
<i>Malpertus</i> .....	852	45	—	<i>Montegrosso</i> .....	410	301	—
<i>Ferrera</i> .....	1077	31	—	<i>Maritani</i> .....	437	136	—
<i>Rostagni</i> .....	—	34	—	<i>Costa</i> .....	420	348	—
<i>Eyssard</i> .....	1077	44	—	<i>Pieve</i> .....	332	209	—
<i>Perlà</i> .....	727	41	—	<i>Allivellatori</i> .....	327	296	—
<i>Raymond</i> .....	—	38	—	<i>Luisetti</i> .....	277	302	—
<i>Carboneri</i> .....	957	34	—	<b>Faetto</b> .....	—	<b>254</b>	<b>362</b>
<b>Bovile</b> .....	—	<b>146</b>	<b>51</b>	Faetto .....	—	—	362
Bovile .....	1245	70	51	<i>Trossieri</i> .....	751	54	—
<i>Grangie</i> .....	1325	50	—	<i>Chiotti</i> .....	714	98	—
<i>Peyrone</i> .....	1425	26	—	<i>Pian Faetto</i> .....	850	102	—
<b>Bricherasio</b> .....	425	<b>848</b>	<b>2 404</b>	<b>Fenestrelle</b> .....	—	<b>1 482</b>	<b>6</b>
<b>Buriasco</b> .....	—	<b>1 177</b>	<b>264</b>	Fenestrelle.....	1154	1195	—
Buriasco .....	301	604	264	<i>Pequerel</i> .....	1700	81	—
<i>Appendini</i> .....	276	336	—	<i>Champs</i> .....	1220	86	—
<i>Rivasecca</i> .....	291	237	—	<i>Puy</i> .....	1610	70	6
				<i>Chambons</i> .....	1065	50	—

Segue : TAVOLA II.

Pinerolo (Circondario).

COMUNI Frazioni di censimento e Centri	Altimetria metri	Popolazione presente		COMUNI Frazioni di censimento e Centri	Altimetria metri	Popolazione presente	
		dei singoli Centri	delle case sparse			dei singoli Centri	delle case sparse
		abitanti				abitanti	
<b>Fenile</b> .....	397	<b>135</b>	<b>310</b>	<b>Maniglia</b> .....	—	<b>153</b>	<b>48</b>
<b>Frossasco</b> .....	—	<b>1 188</b>	<b>117</b>	Maniglia .....	1130	53	48
Frossasco .....	389	833	117	Lorenzo .....	1130	56	—
Buisa .....	469	143	—	Clot del Zors .....	1351	44	—
Bisognette .....	303	212	—	<b>Massello</b> .....	—	<b>242</b>	<b>174</b>
<b>Garzigliana</b> .....	—	<b>510</b>	<b>216</b>	Massello .....	—	—	174
Garzigliana .....	314	265	—	Campolasalza .....	1405	46	—
San Martino .....	322	75	121	Craberso .....	—	42	—
Alberetti .....	332	170	95	Porencie .....	1200	43	—
<b>Inverso Pinasca</b> .....	—	<b>384</b>	<b>307</b>	Occie .....	1537	34	—
Clot .....	610	114	40	Balziglia .....	1380	24	—
Fajola .....	600	103	121	Roberso .....	—	53	—
Viviani .....	582	69	33	<b>Meano</b> .....	—	<b>329</b>	<b>98</b>
Chianaviere .....	590	33	66	Lageard .....	784	54	78
Piano .....	511	65	47	Jartousière .....	—	96	—
<b>Inverso Porte</b> .....	—	<b>147</b>	<b>379</b>	Briera .....	850	48	—
Inverso Porte .....	—	—	379	Selvaggi .....	762	60	20
Turina .....	535	28	—	Passour .....	850	35	—
Pralarossa .....	910	26	—	Gatondia .....	870	36	—
Martinat .....	807	42	—	<b>Mentoulles</b> .....	—	<b>646</b>	<b>10</b>
Garossini .....	650	28	—	Mentoulles .....	1071	306	10
Gaido .....	550	23	—	Fond du Fou .....	1290	79	—
<b>Lombriasco</b> .....	242	<b>900</b>	<b>106</b>	Serre l'Ours .....	1290	16	—
<b>Luserna San Giovanni</b> ..	—	<b>3 291</b>	<b>1 879</b>	La Latta .....	1350	48	—
Luserna .....	490	991	429	Le Grangie .....	1059	72	—
San Giovanni .....	490	425	620	Chambons .....	1065	125	—
Malanot .....	444	107	—	<b>None</b> .....	—	<b>1 908</b>	<b>452</b>
Airali .....	474	1 407	830	None .....	245	1 734	313
Pralafera .....	493	361	—	San Dalmazzo .....	255	80	139
<b>Lusernetta</b> .....	507	<b>163</b>	<b>637</b>	Palmero .....	250	94	—
<b>Macello</b> .....	—	<b>1 039</b>	<b>519</b>	<b>Osasco</b> .....	344	<b>302</b>	<b>331</b>
Macello .....	301	628	—	<b>Osasio</b> .....	—	<b>965</b>	<b>12</b>
Bauleri .....	—	—	60	Osasio .....	241	871	—
Boschi .....	—	119	107	Borgonuovo .....	243	24	—
Turina .....	—	—	27	Balbo .....	243	70	12
Stella .....	284	250	223	<b>Pancalieri</b> .....	243	<b>1 980</b>	<b>229</b>
Gaido .....	295	42	102				

Segue : TAVOLA II.

Pinerolo (Circondario).

COMUNI Frazioni di censimento e Centri	Altimetria metri	Popolazione presente		COMUNI Frazioni di censimento e Centri	Altimetria metri	Popolazione presente	
		dei singoli Centri	delle case sparse			dei singoli Centri	delle case sparse
		abitanti				abitanti	
<b>Perosa Argentina</b> .....	—	<b>2 153</b>	<b>357</b>	<b>Pragelato</b> .....	—	<b>828</b>	<b>436</b>
Perosa Argentina .....	616	1 710	—	Ruà .....	1524	151	269
Ciampiano .....	790	60	94	<i>Gran Puy</i> .....	1831	104	—
<i>Combe</i> .....	—	85	—	<i>S. Basse</i> .....	—	126	—
Albona .....	—	—	160	Traverse .....	1604	124	100
<i>Saretto</i> .....	825	101	—	<i>Villardamond</i> .....	1773	87	—
Agrevo .....	765	57	103	<i>Plan</i> .....	1582	76	—
<i>Prageria</i> .....	750	49	—	<i>Sestrieres</i> .....	1840	82	—
<i>Chialme</i> .....	725	91	—	Laval .....	1704	76	67
<b>Perrero</b> .....	832	<b>301</b>	<b>192</b>	<b>Praly</b> .....	—	<b>451</b>	<b>427</b>
<b>Pinasca</b> .....	—	<b>2 122</b>	<b>425</b>	Praly .....	1372	145	265
Pinasca .....	560	531	28	<i>Ghigo</i> .....	1445	73	—
Dubbione .....	550	353	7	<i>Indritti</i> .....	1610	109	—
Grandubbione .....	—	—	61	Rodoretto .....	1429	124	162
<i>Serre Moretto</i> .....	1050	130	—	<b>Pramollo</b> .....	—	<b>428</b>	<b>643</b>
<i>Rocceria</i> .....	996	124	—	Pramollo .....	1176	43	643
<i>Carle</i> .....	1131	68	—	<i>Ruata</i> .....	1130	98	—
Podio .....	750	167	—	<i>Pellenchi</i> .....	1051	117	—
<i>Gialetto</i> .....	774	162	—	<i>Pomeano</i> .....	1044	170	—
Rivoira .....	630	180	247	<b>Prarostino</b> .....	—	<b>228</b>	<b>923</b>
Serre Moretto .....	—	91	82	San Bartolomeo .....	738	75	267
<i>Giborgo</i> .....	903	172	—	<i>Collaretto</i> .....	725	60	—
Tagliaretto .....	816	56	—	Cardonatti .....	—	23	213
<i>Forti</i> .....	1121	88	—	<i>Massera</i> .....	619	35	—
<b>Pinerolo</b> .....	—	<b>14 634</b>	<b>4 399</b>	Roc .....	526	35	443
Pinerolo .....	377	13 736	4 399	<b>Riclarretto</b> .....	—	<b>342</b>	<b>93</b>
<i>Riva</i> .....	323	537	—	Riclarretto .....	—	—	93
<i>Bandenasca</i> .....	317	361	—	<i>Chiotti</i> .....	714	41	—
<b>Piscina</b> .....	—	<b>859</b>	<b>244</b>	<i>Peyroneo</i> .....	975	59	—
Piscina .....	288	452	244	<i>Trussan</i> .....	1025	49	—
<i>Gastaldi</i> .....	295	79	—	<i>Barneo</i> .....	—	41	—
<i>Calvetti</i> .....	230	142	—	<i>Rivoira</i> .....	—	46	—
<i>Bruera</i> .....	278	186	—	<i>Combagarino</i> .....	1071	48	—
<b>Pomaretto</b> .....	—	<b>248</b>	<b>512</b>	<i>Grasso</i> .....	860	3	—
Pomaretto .....	640	200	344	<i>Albarea</i> .....	1127	55	—
Masselli .....	620	48	168	<b>Roccapiatta</b> .....	752	17	<b>155</b>
<b>Porte</b> .....	—	<b>545</b>	<b>229</b>	<b>Roletto</b> .....	—	<b>413</b>	<b>459</b>
Porte .....	427	456	229	Roletto .....	412	221	310
<i>Giai</i> .....	499	40	—	Roncaglia .....	371	192	14
<i>Ponte San Martino</i> .....	412	49	—				

Segue: TAVOLA II.

Pinerolo (Circondario).

COMUNI Frazioni di censimento e Centri	Altimetria metri	Popolazione presente		COMUNI Frazioni di censimento e Centri	Altimetria metri	Popolazione presente	
		dei singoli Centri	delle case sparse			dei singoli Centri	delle case sparse
		abitanti				abitanti	
<b>Rorà</b> .....	—	<b>144</b>	<b>470</b>	<b>Scalenghe</b> .....	—	<b>1 528</b>	<b>1 056</b>
Rorà .....	942	115	355	Scalenghe .....	264	750	223
Peyret .....	987	29	115	Pieve .....	261	426	291
<b>Roure</b> .....	—	<b>2 016</b>	<b>149</b>	Bicocca .....	271	52	145
Villaretto .....	—	—	93	David .....	280	38	78
<i>Villaretto-Pigne-Flandre</i> .....	1007	243	—	Viotto .....	281	157	259
<i>Villaret D'Amont</i> .....	1070	96	—	Murisenghi .....	289	105	60
<i>Gleisolles</i> .....	—	93	—	<b>Tavernette</b> .....	374	<b>274</b>	<b>34</b>
<i>Clèe</i> .....	1167	69	—	<b>Torre Pellice</b> .....	—	<b>3 623</b>	<b>942</b>
Grand Fayet .....	1270	159	—	Torre Pellice .....	516	2 026	215
Castel del Bosco .....	775	179	56	<i>Appiotti</i> .....	—	562	—
<i>Vignal</i> .....	876	45	—	<i>Santa Margherita</i> .....	561	214	—
<i>Chargeoir</i> .....	850	360	—	Rossenghi .....	650	70	159
<i>Balme</i> .....	875	312	—	Tagliaretto .....	782	261	205
<i>Garnier</i> .....	1127	130	—	Coppiere .....	600	490	131
Bourcet .....	—	330	—	Inverso Rolandi .....	—	—	232
<b>Salza di Pinerolo</b> .....	—	<b>221</b>	<b>67</b>	<b>Traverse</b> .....	1066	<b>96</b>	<b>62</b>
Salza di Pinerolo .....	1215	90	67	<b>Usseaux</b> .....	—	<b>675</b>	—
<i>Fontane</i> .....	1410	92	—	Usseaux .....	1416	195	—
<i>Serre Vecchio</i> .....	1200	39	—	Balbutet .....	1557	122	—
<b>San Germano Chisone</b> .....	—	<b>873</b>	<b>457</b>	Pourrières .....	1418	112	—
San Germano Chisone .....	486	580	457	Fraisse .....	1421	133	—
<i>Gondini</i> .....	506	142	—	Laux .....	1381	113	—
<i>Sagna</i> .....	625	61	—	<b>Vigone</b> .....	—	<b>3 366</b>	<b>1 643</b>
<i>Balmassi</i> .....	672	34	—	Vigone .....	260	2 675	—
<i>Ronchi</i> .....	485	56	—	Zucchea .....	275	80	611
<b>San Martino di Ferrero</b> .....	—	<b>124</b>	<b>20</b>	Sornasca .....	270	129	333
San Martino di Ferrero .....	1082	47	20	Trepellice .....	257	137	376
<i>Giordanengo</i> .....	—	28	—	<i>Angiale Alto</i> .....	256	71	—
<i>Granero</i> .....	1130	49	—	Quintanello .....	251	137	323
<b>San Pietro Val Lemina</b> .....	451	<b>176</b>	<b>999</b>	<i>Via Vecchia</i> .....	253	137	—
<b>San Secondo di Pinerolo</b> .....	—	<b>909</b>	<b>1 031</b>	<b>Villafranca Piemonte</b> .....	—	<b>4 907</b>	<b>1 781</b>
San Secondo di Pinerolo .....	413	516	507	Villafranca Piemonte .....	253	3 436	277
Lombarda .....	411	125	143	Cantogno .....	252	296	17
Airali .....	—	—	172	Bussi .....	252	92	—
<i>Airali Superiori</i> .....	364	69	—	San Nicola .....	261	153	14
<i>Airali Inferiori</i> .....	350	71	—	Mottura .....	255	236	249
Miradolo .....	387	128	209	Madonna degli Orti .....	253	161	332

Segue: TAVOLA II.

Pinerolo-Susa (Circondario).

COMUNI Frazioni di censimento e Centri	Altimetria metri	Popolazione presente		COMUNI Frazioni di censimento e Centri	Altimetria metri	Popolazione presente	
		dei singoli Centri	delle case sparse			dei singoli Centri	delle case sparse
		abitanti				abitanti	
<i>Segue: Villafranca Piemonte</i>							
San Michele .....	262	119	125	<b>Beaulard</b> .....	—	<b>552</b>	<b>34</b>
San Giovanni .....	265	414	136	Beaulard .....	1218	186	34
San Luca .....	275	—	581	Puys .....	1438	77	—
<b>Villar Pellice</b> .....	—	<b>772</b>	<b>842</b>	Royères .....	1210	44	—
Villar Pellice .....	664	581	114	Villards .....	1375	49	—
Subiasco .....	732	45	258	Constans .....	1171	79	—
Buffa .....	651	65	216	Château .....	1396	117	—
Ciarmis .....	733	81	254	<b>Borgone Susa</b> .....	—	<b>1 509</b>	<b>197</b>
<b>Villar Perosa</b> .....	—	<b>1 182</b>	<b>598</b>	Borgone Susa .....	394	1 352	197
Villar Perosa .....	591	794	598	San Valeriano .....	385	115	—
<i>Casarme</i> .....	620	102	—	<i>Molere</i> .....	394	42	—
<i>Saretto</i> .....		90	—	<b>Bousson</b> .....	1428	<b>171</b>	<b>—</b>
<i>Campossi</i> .....		100	—	<b>Bruzolo</b> .....	489	<b>1 248</b>	<b>78</b>
<i>Comborsiera</i> .....	612	96	—	<b>Bussoleno</b> .....	—	<b>3 934</b>	<b>603</b>
<b>Virle Piemonte</b> .....	246	<b>1 176</b>	<b>142</b>	Bussoleno .....	435	3 092	82
<b>Volvera</b> .....	251	<b>1 328</b>	<b>746</b>	Indiritto .....	—	—	299
<b>Circondario di Pinerolo</b> .....		<b>78 023</b>	<b>42 843</b>	<i>Grangie</i> .....	515	243	—
				<i>Falchimagna</i> .....	843	101	—
				Inverso .....	—	—	222
				<i>Tignai</i> .....	638	140	—
				<i>Meitre</i> .....	610	195	—
				<i>Bessetti</i> .....	606	52	—
				<i>Baroni</i> .....	603	58	—
				<i>Fornelli</i> .....	550	53	—
CIRCONDARIO DI SUSÀ.							
<b>Almese</b> .....	—	<b>1 348</b>	<b>23</b>	<b>Buttigliera Alta</b> .....	—	<b>2 271</b>	<b>184</b>
Almese .....	411	1 032	23	Buttigliera Alta .....	410	752	—
<i>Malatrait</i> .....	426	195	—	Uriola .....	437	479	22
<i>Sonetto</i> .....	488	121	—	Ferriera .....	335	876	111
<b>Avigliana</b> .....	—	<b>4 729</b>	<b>261</b>	<i>Sant'Antonio di Ran-</i>			
Avigliana .....	390	3 216	261	<i>verso</i> .....	335	91	—
<i>Sada</i> .....	372	124	—	Nicola .....	420	73	51
<i>Battagliotti</i> .....	450	123	—	<b>Cesana Torinese</b> .....	—	<b>563</b>	<b>94</b>
<i>Bertassi</i> .....	350	323	—	Cesana Torinese .....	1358	429	94
<i>Mortera</i> .....		119	—	San Sicario .....	1570	50	—
Drubiaglio .....	341	578	—	Champlas Seguin .....	1776	84	—
<i>Grangia</i> .....	335	246	—	<b>Champlas-du-Col</b> .....	—	<b>208</b>	<b>—</b>
<b>Bardonecchia</b> .....	—	<b>1 759</b>	<b>39</b>	Champlas-du-Col .....	1765	177	—
Bardonecchia .....	1312	740	5	<i>Colle Sestrierès</i> .....	2033	8	—
Borgonuovo .....	1265	1 019	34	Champlas-Janvier .....	1778	23	—



Segue : TAVOLA II.

Susa (Circondario).

COMUNI Frazioni di censimento e Centri	Altimetria metri	Popolazione presente		COMUNI Frazioni di censimento e Centri	Altimetria metri	Popolazione presente	
		dei singoli Centri	delle case sparse			dei singoli Centri	delle case sparse
		abitanti				abitanti	
<b>Chianoc</b> .....	—	<b>1 367</b>	<b>557</b>	<i>Ruata</i> .....	1124	53	—
Chianoc .....	550	62	63	<i>Molè</i> .....	1100	66	—
<i>Camposciutto</i> .....	—	185	—	Indritto .....	—	—	307
<i>Grange</i> .....	475	175	—	<i>Prietto</i> .....	942	69	—
Vindrolere .....	—	149	373	<i>Rocco</i> .....	970	63	—
<i>Colombè</i> .....	—	87	—	<i>Tonda</i> .....	1150	114	—
<i>Combette</i> .....	620	67	—	Rosa .....	—	—	134
Pavaglione .....	1000	465	—	<i>Giaconera</i> .....	993	27	—
Molè .....	880	122	121	<i>Rosa</i> .....	—	31	—
<i>Lorano</i> .....	944	55	—	<i>Clotti</i> .....	941	43	—
<b>Chiavrie</b> .....	—	<b>1 278</b>	<b>709</b>	<i>Valsinera</i> .....	950	27	—
Chiavrie .....	374	579	170	<i>Re</i> .....	1058	76	—
Novaretto .....	362	470	306	Cervelli .....	—	—	145
Celle .....	980	63	233	<i>Barone</i> .....	—	66	—
<i>Campambiardo</i> .....	742	166	—	<i>Giovalera</i> .....	898	61	—
<b>Chiomonte</b> .....	—	<b>1 429</b>	<b>172</b>	<b>Condove</b> .....	—	<b>2 485</b>	<b>101</b>
Chiomonte .....	748	1 071	101	Condove .....	380	1 975	95
Ramà .....	—	—	71	Cerreto .....	520	48	—
<i>San' Antonio</i> .....	984	157	—	<i>Fucine</i> .....	400	256	—
<i>San Giuseppe</i> .....	944	96	—	<i>Borlera</i> .....	—	51	—
<i>Champriond</i> .....	898	105	—	Poisatto .....	380	155	6
<b>Chiusa di San Michele</b> ...	—	<b>1 276</b>	<b>42</b>	<b>Désertes</b> .....	—	<b>116</b>	—
Chiusa di San Michele ..	378	1 197	42	Désertes .....	1530	76	—
<i>Benale</i> .....	933	79	—	Balbières .....	1411	40	—
<b>Clavières</b> .....	1760	<b>52</b>	—	<b>Exilles</b> .....	—	<b>1 288</b>	—
<b>Coazze</b> .....	—	<b>1 935</b>	<b>1 720</b>	Exilles .....	873	513	—
Coazze .....	721	186	840	Rif .....	951	342	—
<i>Freinetto</i> .....	—	106	—	San Colombano .....	1301	274	—
<i>Ruffinera</i> .....	803	75	—	Deveys .....	1035	128	—
<i>Ruadamonte</i> .....	770	107	—	Champbons .....	913	31	—
<i>Garola</i> .....	—	275	—	<b>Fenils</b> .....	—	<b>168</b>	<b>12</b>
<i>Villaretto</i> .....	715	152	—	Fenils .....	1300	134	12
<i>Vacchieri</i> .....	750	92	—	<i>Vernin</i> .....	1276	34	—
<i>Selvaggio</i> .....	683	91	—	<b>Ferrera Cenisio</b> .....	—	<b>96</b>	<b>360</b>
<i>Combacalda</i> .....	620	155	—	Ferrera Cenisio .....	1450	96	79
Forno .....	—	—	294	Moncenisio .....	—	—	281

Segue : TAVOLA II.

Susa (Circondario).

COMUNI Frazioni di censimento e Centri	Altimetria metri	Popolazione presente		COMUNI Frazioni di censimento e Centri	Altimetria metri	Popolazione presente	
		dei singoli Centri	delle case sparse			dei singoli Centri	delle case sparse
		abitanti				abitanti	
<b>Foresto di Susa</b> .....	—	<b>531</b>	<b>158</b>	<i>Balangero</i> .....	780	119	—
Foresto di Susa .....	462	—	158	<i>Viretta</i> .....	777	129	—
<i>Rosseri</i> .....	—	158	—	<i>Re</i> .....	—	93	—
<i>Gran Borgata</i> .....	—	120	—	<i>Ughettera</i> .....	850	102	—
<i>Sala</i> .....	—	17	—	<i>Prese Viretto</i> .....	900	121	—
<i>Salini</i> .....	—	85	—	<i>Pemeri</i> .....	687	118	—
<i>Gran Porta</i> .....	—	67	—	Provonda .....	763	62	718
<i>Isolabella</i> .....	—	84	—	<i>Franza</i> .....	745	76	—
<b>Frassinere</b> .....	—	<b>974</b>	<b>516</b>	<i>Fusero</i> .....	906	86	—
Frassinere .....	—	39	347	<i>Budin</i> .....	920	60	—
<i>Molette</i> .....	1218	130	—	<i>Mollar dei Franchi</i> ...	590	88	—
<i>Vianando</i> .....	1033	126	—	<i>Tetti Via</i> .....	522	79	—
Grangie .....	1400	235	121	<b>Gravere</b> .....	—	<b>774</b>	<b>14</b>
Maffiotto .....	1323	444	48	Refornetto .....	821	45	—
<b>Giaglione</b> .....	—	<b>975</b>	<b>137</b>	<i>Grande Essimonti</i> ....	790	88	—
San Giuseppe .....	771	100	58	<i>Piccolo Essimonti</i> ...	840	34	—
<i>San Gregorio</i> .....	646	29	—	<i>Bastia</i> .....	860	83	—
<i>Santo Stefano</i> .....	631	105	—	Arnodera .....	701	106	14
San Giovanni .....	—	—	29	<i>Armona</i> .....	791	25	—
<i>San Lorenzo</i> .....	730	92	—	Mollare .....	756	222	—
<i>Plano</i> .....	709	69	—	<i>Olmo</i> .....	720	110	—
<i>San Giovanni</i> .....	—	137	—	<i>Morelli</i> .....	695	61	—
Sant'Antonio .....	—	—	50	<b>Mattie</b> .....	—	<b>1 645</b>	<b>58</b>
<i>Sant'Andrea</i> .....	801	147	—	Menolzio .....	728	394	—
<i>Rastella</i> .....	—	72	—	<i>Grandi Tanze</i> .....	634	148	—
<i>Sant'Antonio</i> .....	—	155	—	Gillo .....	720	576	58
<i>Sant'Anna</i> .....	—	69	—	<i>Piccole Tanze</i> .....	637	58	—
<b>Giaveno</b> .....	—	<b>6 457</b>	<b>3 393</b>	Giordani .....	695	388	—
Giaveno .....	506	2 180	1 908	<i>Combe</i> .....	535	81	—
<i>Bufa</i> .....	530	648	—	<b>Meana di Susa</b> .....	—	<b>974</b>	<b>363</b>
<i>Ponte Pietra</i> .....	—	210	—	Meana di Susa.....	—	—	24
<i>Ruata Sangone</i> .....	517	569	—	<i>Suffis Inferiore</i> .....	711	63	—
<i>Villa</i> .....	490	512	—	<i>Campo del Carro</i> ....	661	132	—
<i>Sala</i> .....	527	282	—	<i>Scotto</i> .....	695	41	—
<i>Villanova</i> .....	630	152	—	Grangia .....	675	105	291
<i>Selvaggio</i> .....	695	332	—	<i>Gran Borgata</i> .....	671	77	—
Maddalena .....	—	—	767	<i>Durante</i> .....	706	83	—
<i>Rocchette</i> .....	790	198	—	<i>Cantalupo</i> .....	595	110	—
<i>Verna</i> .....	870	115	—	Corbolei .....	659	86	48
<i>Chiarmetta</i> .....	930	126	—	<i>Assiere</i> .....	790	125	—
				<i>Sarette</i> .....	635	152	—

Segue : TAVOLA II.

Susa (Circondario).

C O M U N I Frazioni di censimento e Centri	Altimetria metri	Popolazione presente		C O M U N I Frazioni di censimento e Centri	Altimetria metri	Popolazione presente	
		dei singoli Centri	delle case sparse			dei singoli Centri	delle case sparse
		a b i t a n t i				a b i t a n t i	
<b>Melezet</b> .....	—	<b>496</b>	—	<b>Reano</b> .....	—	<b>750</b>	<b>142</b>
Melezet .....	1367	370	—	Reano .....	460	553	70
Arnauds .....	1331	126	—	Borgate .....	—	—	72
<b>Millaures</b> .....	—	<b>398</b>	<b>34</b>	<i>Rivata</i> .....	477	122	—
Fressinet .....	1394	290	—	<i>Fiori</i> .....	485	75	—
Gleises .....	1556	65	34	<b>Rivera</b> .....	—	<b>844</b>	<b>630</b>
<i>Rochas</i> .....	1690	43	—	Rivera .....	—	—	584
<b>Mocchie</b> .....	—	<b>991</b>	<b>1 244</b>	<i>Prinasso</i> .....	391	90	—
Mocchie .....	791	134	456	<i>Morsino</i> .....	426	226	—
Bigliasco .....	1127	114	216	<i>Grange</i> .....	345	138	—
<i>Rocca</i> .....	1256	109	—	Milanere .....	358	336	46
Reno .....	1106	90	193	<i>Trucco</i> .....	350	54	—
Alotti .....	930	52	130	<b>Rochemolles</b> .....	1597	<b>353</b>	<b>150</b>
<i>Colombatti</i> .....	929	104	—	<b>Rubiana</b> .....	—	<b>667</b>	<b>1 806</b>
Laietto .....	945	175	249	Rubiana .....	620	480	960
<i>Pratobottrile</i> .....	1021	213	—	Favella .....	951	187	247
<b>Mollières</b> .....	1350	<b>114</b>	—	Mompellato .....	—	—	599
<b>Mompantero</b> .....	—	<b>902</b>	<b>370</b>	<b>Salbertrand</b> .....	—	<b>780</b>	<b>125</b>
Urbiano .....	531	508	57	Salbertrand .....	1032	472	122
Pietrastretta .....	508	66	146	<i>Oulme</i> .....	1038	89	—
Trinità .....	508	133	34	<i>Frénée</i> .....	1389	24	—
Marzano .....	537	106	42	<i>Moncellier</i> .....	1249	40	—
San Giuseppe .....	545	89	91	Éclause .....	1383	155	3
<b>Novalesa</b> .....	—	<b>816</b>	<b>129</b>	<b>San Didero</b> .....	—	<b>326</b>	<b>172</b>
Novalesa .....	828	563	96	San Didero .....	430	269	172
Scombe .....	860	90	—	<i>Leitera Inferiore</i> .....	682	57	—
Romelle .....	760	32	33	<b>San Giorio</b> .....	—	<b>1 385</b>	<b>344</b>
<i>Villaretto</i> .....	760	131	—	San Giorio .....	420	638	110
<b>Oulx</b> .....	—	<b>1 458</b>	<b>14</b>	Martinetti .....	564	216	126
Oulx .....	1121	625	—	<i>Pognant</i> .....	640	89	—
Abbadia .....	1067	256	—	<i>Grangra</i> .....	670	100	—
Gad .....	1062	217	2	<i>Garda</i> .....	810	55	—
Beaume .....	1085	52	—	Città .....	1075	138	108
Auberges .....	1365	16	—	<i>Re</i> .....	950	57	—
San Marco .....	1178	120	—	<i>Airassa</i> .....	1020	92	—
Amazas .....	1152	62	12	<b>Sant' Ambrogio di Torino</b> .....	356	<b>2 139</b>	<b>123</b>
Soubras .....	1494	49	—				
Vazons .....	1663	42	—				
Pierremenaud .....	1445	19	—				

Segue : TAVOLA II.

Susa (Circondario).

COMUNI Frazioni di censimento e Centri	Altimetria metri	Popolazione presente		COMUNI Frazioni di censimento e Centri	Altimetria metri	Popolazione presente	
		dei singoli Centri	delle case sparse			dei singoli Centri	delle case sparse
		abitanti				abitanti	
<b>Sant' Antonino di Susa...</b>	—	<b>1 678</b>	<b>345</b>	Ruà Durant.....	398	42	—
Sant'Antonino di Susa	380	1 273	224	Ruà Cordero .....	400	92	8
Maisonetta .....	411	277	72	Colombe.....	445	135	—
Cresto .....	518	57	5	Pratovigero .....	675	160	—
Vignassa .....	400	71	44	Pianca .....	407	113	—
				San Giovanni .....	452	67	24
<b>Sauze di Cesana.....</b>	—	<b>295</b>	—	<b>Valgioie .....</b>	—	<b>815</b>	<b>62</b>
Sauze di Cesana .....	1573	178	—	Valgioie .....	—	—	62
Rollières .....	1474	65	—	Chiodrero .....	860	82	—
Besse Alto .....	1945	19	—	Chiappero .....	907	139	—
Besse Basso .....	1745	27	—	Modoprato .....	875	108	—
Serre Serret.....	1605	6	—	Combravino .....	807	92	—
				Tortorello .....	891	82	—
<b>Sauze d'Oulx.....</b>	—	<b>423</b>	—	Ruata Gioana .....	730	61	—
Sauze d'Oulx .....	1509	241	—	Bussone.....	710	124	—
Jouvenceaux .....	1380	182	—	Molino .....	590	127	—
				<b>Vayes .....</b>	—	<b>1 100</b>	<b>149</b>
<b>Savoulx .....</b>	—	<b>349</b>	—	Vayes .....	379	1 048	138
Savoulx.....	—	—	—	Folatone .....	977	52	11
Meyers .....	1106	109	—	<b>Venaus.....</b>	—	<b>947</b>	<b>742</b>
Jocans .....	1125	78	—	Venaus .....	604	416	180
Clots .....	1140	32	—	Traversa .....	625	48	—
Signols .....	1102	97	—	Mertrale .....	—	67	—
Portette.....	1100	33	—	Costa .....	670	101	562
				Rivo .....	650	106	—
<b>Solomiac.....</b>	—	<b>98</b>	—	Molino .....	635	112	—
Solomiac .....	1379	20	—	Parore.....	638	67	—
Autagne .....	1646	46	—	Berno .....	575	30	—
Colombière .....	1512	25	—				
San Rocco .....	1250	7	—	<b>Villar Dora.....</b>	—	<b>1 522</b>	<b>99</b>
				Villar Dora .....	357	1 378	99
<b>Susa .....</b>	<b>503</b>	<b>3 089</b>	<b>1 505</b>	Montecomposto .....	700	144	—
<b>Thures .....</b>	<b>1660</b>	<b>110</b>	<b>81</b>	<b>Villar Focchiardo .....</b>	—	<b>1 646</b>	<b>551</b>
<b>Trana .....</b>	—	<b>1 580</b>	<b>80</b>	Villar Focchiardo .....	414	489	123
Trana .....	372	542	37	Castagneretto .....	470	792	203
Moranda .....	367	117	11	Comba .....	408	365	225
Ruà Udrito .....	392	87	—				
Taburdano .....	625	20	—	<b>Circondario di Susa .....</b>		<b>68 183</b>	<b>18 722</b>
Biellese .....	442	17	—				
Ruà Merlo .....	395	43	—				
San Bernardino .....	405	145	—				

Segue: TAVOLA II.

Torino (Circondario).

COMUNI Frazioni di censimento e Centri	Altimetria metri	Popolazione presente		COMUNI Frazioni di censimento e Centri	Altimetria metri	Popolazione presente	
		dei singoli Centri	delle case sparse			dei singoli Centri	delle case sparse
		abitanti				abitanti	
<b>CIRCONDARIO DI TORINO.</b>							
<b>Ala di Stura</b> .....	—	<b>575</b>	<b>21</b>	<b>Bonzo</b> .....	—	<b>283</b>	<b>46</b>
Prussello .....	1075	190	15	Bonzo .....	976	130	46
Pian del Tetto .....	1150	91	—	Bonzo Inferiore .....	973	36	—
Villar .....	1076	97	—	Migliere .....	1055	117	—
Cresto .....	1155	108	2	<b>Borgaro Torinese</b> .....	254	<b>571</b>	<b>848</b>
Martassina .....	1202	89	4	<b>Bosconero</b> .....	—	<b>1 568</b>	<b>130</b>
<b>Alpignano</b> .....	331	<b>1 967</b>	<b>998</b>	Bosconero .....	240	1 504	130
<b>Andezeno</b> .....	306	<b>1 064</b>	<b>146</b>	<i>Mastri</i> .....	262	64	—
<b>Arignano</b> .....	321	<b>566</b>	<b>445</b>	<b>Brandizzo</b> .....	187	<b>1 741</b>	<b>664</b>
<b>Avuglione Vernone</b> .....	—	<b>518</b>	<b>66</b>	<b>Brozolo</b> .....	—	<b>594</b>	<b>199</b>
Avuglione .....	411	222	20	Grisoglio .....	372	95	110
Vernone .....	411	296	46	<i>Piazzone</i> .....	334	84	—
<b>Balangero</b> .....	467	<b>1 847</b>	<b>317</b>	Piay .....	383	143	28
<b>Baldissero Torinese</b> .....	—	<b>536</b>	<b>1 096</b>	Vignale .....	—	—	—
Baldissero Torinese .....	421	275	909	<i>Vignale e Casaie</i> .....	328	75	—
Rivodora .....	330	248	153	<i>Fabbrichetta</i> .....	304	68	—
Superga .....	620	13	34	Braya .....	345	56	57
<b>Balme</b> .....	—	<b>238</b>	—	Peile .....	276	73	4
Balme .....	1432	108	—	<b>Bruino</b> .....	320	<b>467</b>	<b>286</b>
Cornetti .....	1446	86	—	<b>Brusasco</b> .....	—	<b>1 042</b>	<b>17</b>
Chialambertetto .....	1354	23	—	Brusasco .....	170	957	17
Molette .....	1341	21	—	<i>Corte</i> .....	160	85	—
<b>Barbania</b> .....	—	<b>1 375</b>	<b>240</b>	<b>Busano</b> .....	317	<b>755</b>	<b>72</b>
Barbania .....	362	586	103	<b>Bussolino Gassinense</b> .....	335	<b>197</b>	<b>207</b>
<i>Fandaglia</i> .....	305	105	—	<b>Cafasse</b> .....	—	<b>1 258</b>	—
Vignali .....	374	123	66	Cafasse .....	408	273	—
<i>Piana</i> .....	339	88	—	Barra .....	432	130	—
Boschi .....	375	243	51	Paschero .....	421	225	—
Gianotti .....	287	82	10	Poma .....	411	253	—
Perrero .....	370	148	10	Droetto .....	401	198	—
<b>Bardassano</b> .....	452	<b>107</b>	<b>437</b>	Barello .....	392	179	—
<b>Beinasco</b> .....	—	<b>1 390</b>	<b>155</b>	<b>Camagna di Torino</b> .....	—	<b>252</b>	<b>16</b>
Beinasco .....	265	799	136	Camagna di Torino .....	261	195	16
Borgaretto .....	245	591	19	<i>Belboschetto</i> .....	—	57	—

Segue : TAVOLA II.

Torino (Circondario).

COMUNI Frazioni di censimento e Centri	Altimetria metri	Popolazione presente		COMUNI Frazioni di censimento e Centri	Altimetria metri	Popolazione presente	
		dei singoli Centri	delle case sparse			dei singoli Centri	delle case sparse
		abitanti				abitanti	
<b>Cambiano</b> .....	—	<b>1 822</b>	<b>412</b>	Oselle .....	248	138	98
Cambiano .....	257	1 740	342	Chiaberti .....	245	33	72
Madonna della Scala...	269	82	70	Tuninetti .....	249	229	94
<b>Candiolo</b> .....	—	<b>1 036</b>	<b>234</b>	Cascine Madama.....	234	43	106
Candiolo .....	237	940	—	Tetti Grandi .....	242	131	43
Sant'Anna .....	242	96	234	Motta .....	238	331	117
<b>Cantoira</b> .....	—	<b>923</b>	<b>35</b>	Gaidi .....	251	91	54
Cantoira .....	750	264	11	Corno .....	240	143	—
Bergognesco .....	765	80	24	Casanova .....	252	237	374
<i>Ru Inferiore</i> .....	760	50	—	Tetti Vaira.....	235	39	6
<i>Piagni</i> .....	790	73	—	Vallongo .....	233	97	80
Lities .....	1138	119	—	Tetti Mogna .....	237	88	40
Losa .....	750	53	—	<b>Casalborgone</b> .....	—	<b>883</b>	<b>1 019</b>
<i>Vru</i> .....	1031	104	—	Casalborgone .....	275	495	1 019
<i>Villa</i> .....	760	103	—	<i>Airale</i> .....	205	388	—
Boschetto .....	750	29	—	<b>Caselette</b> .....	362	<b>529</b>	<b>160</b>
<i>Bruschi</i> .....	730	48	—	<b>Caselle Torinese</b> .....	277	<b>2 779</b>	<b>2 481</b>
<b>Carignano</b> .....	—	<b>5 331</b>	<b>1 308</b>	<b>Castagneto Po</b> .....	—	<b>611</b>	<b>519</b>
Carignano .....	236	3 952	365	Castagneto Po.....	473	336	168
Gorra .....	229	157	210	San Genesio .....	351	275	351
Tetti Peretti .....	237	160	134	<b>Castiglione Torinese</b> .....	—	<b>904</b>	<b>663</b>
Tetti Pautasso.....	236	148	—	Castiglione Torinese ...	305	377	663
Brassi .....	232	257	85	<i>Rezza</i> .....	214	201	—
Casina Varinotto.....	241	22	231	<i>Aje</i> .....	220	152	—
Tetti Bagnolo.....	239	115	41	<i>San Martino</i> .....	410	88	—
Brillante .....	246	174	170	<i>Cordova</i> .....	471	86	—
Ceretto .....	240	202	72	<b>Cavagnolo</b> .....	—	<b>1 375</b>	—
Campagnino .....	240	144	—	Cavagnolo .....	—	—	—
<b>Carmagnola</b> .....	—	<b>9 967</b>	<b>1 947</b>	<i>Pomaretto</i> .....	172	160	—
Carmagnola .....	240	3 740	138	<i>Piana</i> .....	168	238	—
Cappuccini .....	238	131	122	<i>Casamosso</i> .....	187	166	—
San Bernardo .....	245	1 470	—	<i>Casa Ostino</i> .....	204	142	—
San Giovanni .....	243	482	81	<i>Villa</i> .....	241	64	—
San Michele.....	241	359	74	<i>Montechiaro</i> .....	230	156	—
Salsasio .....	240	1 258	221	<i>Casa della Porta</i> .....	287	91	—
Fumeri .....	246	188	—	<i>Scallaro</i> .....	387	114	—
Cavalleri .....	251	263	158	<i>Valentino</i> .....	210	88	—
San Grato .....	240	369	30	<i>Praie</i> .....	270	101	—
Tosi .....	237	23	15	<i>Valminore</i> .....	385	55	—
Cocchi .....	244	84	24				

Segue : TAVOLA II.

Torino (Circondario).

COMUNI Frazioni di censimento e Centri	Altimetria metri	Popolazione presente		COMUNI Frazioni di censimento e Centri	Altimetria metri	Popolazione presente	
		dei singoli Centri	delle case sparse			dei singoli Centri	delle case sparse
		abitanti				abitanti	
<b>Ceres</b> .....	—	<b>1 715</b>	<b>239</b>	<b>Ciriè</b> .....	—	<b>5 582</b>	<b>2 467</b>
Ceres .....	704	454	70	Ciriè .....	344	4 418	1 307
Procaria .....	675	92	33	Devesi .....	334	—	1 160
<i>Vernetto</i> .....	680	98	—	<i>Colombari</i> .....	336	147	—
Fè .....	722	101	29	<i>Rossignoli</i> .....	313	229	—
<i>Cernesio</i> .....	772	57	—	<i>Pich</i> .....	310	99	—
<i>Balmassa</i> .....	775	34	—	<i>Marsaglia</i> .....	326	147	—
Chiamorio .....	720	76	4	<i>Balma</i> .....	337	108	—
Voragno .....	757	237	—	<i>Vastalla</i> .....	353	153	—
Bracchiello .....	860	289	23	<i>Borche</i> .....	343	77	—
Chiampernotto .....	845	86	—	<i>Fusiera</i> .....	329	41	—
La Vana e Almesio .....	692	155	4	<i>Barbetta</i> .....	337	63	—
Grangie di Almesio .....	—	36	76	<b>Coassolo Torinese</b> .....	—	<b>1 209</b>	<b>1 475</b>
<b>Chialamberto</b> .....	—	<b>982</b>	<b>42</b>	Coassolo Torinese .....	742	253	546
Chialamberto .....	865	403	—	Castiglione .....	700	453	126
Mottera .....	921	238	—	San Pietro .....	740	93	803
Vonzo .....	1227	341	42	Vietti .....	841	270	—
<b>Cnieri</b> .....	—	<b>9 735</b>	<b>3 932</b>	<i>Saccona</i> .....	886	140	—
Chieri .....	315	9 385	2 362	<b>Collegno</b> .....	—	<b>6 188</b>	<b>1 541</b>
Tavano .....	269	20	85	Collegno .....	302	4 186	923
San Pietro d'Airale .....	360	78	323	Regina Margherita .....	293	642	107
Madonna della Scala .....	269	36	341	Leumann .....	309	1 274	222
Fontaneto .....	262	48	175	Savonera .....	271	86	289
Pessione .....	248	168	646	<b>Col San Giovanni</b> .....	—	<b>487</b>	<b>358</b>
<b>Chivasso</b> .....	—	<b>10 195</b>	<b>737</b>	Col San Giovanni .....	1116	122	38
Chivasso .....	183	5 359	25	Bertesseno .....	1110	58	40
Cerello .....	193	68	83	<i>Miloda</i> .....	—	28	—
Pratoregio .....	192	179	39	Richiaglio .....	736	91	137
Montegiove .....	193	318	46	Niquidetto .....	1180	69	35
Posta .....	188	670	162	Airetta .....	1007	93	24
<i>Civera</i> .....	188	351	—	Albano .....	941	26	84
Pogliani .....	214	121	65	<b>Corio</b> .....	—	<b>2 123</b>	<b>2 950</b>
Castelrosso .....	188	1 329	73	Corio .....	624	1 262	—
Torassi .....	190	331	—	Benne .....	500	201	321
Betlemme .....	198	408	78	San Pietro .....	537	71	231
Mosche .....	207	256	117	San Rocco .....	—	—	239
Boschetto .....	214	624	22	Calma Soprana .....	970	177	95
Mandria .....	213	121	27	Trinità .....	901	101	234
<b>Cinzano</b> .....	495	<b>269</b>	<b>267</b>	Piano Audi .....	870	46	436

Segue: TAVOLA II.

Torino (Circondario).

COMUNI Frazioni di censimento e Centri	Altimetria metri	Popolazione presente		COMUNI Frazioni di censimento e Centri	Altimetria metri	Popolazione presente	
		dei singoli Centri	delle case sparse			dei singoli Centri	delle case sparse
		abitanti				abitanti	
<b>Segue: Corio</b>							
Ritornato .....	882	42	383	<b>Givoletto</b> .....	—	566	162
San Giovanni .....	—	—	420	Givoletto .....	373	135	—
<i>Macario</i> .....	832	84	—	Borgonuovo .....	416	151	80
Cudine .....	736	81	326	Forvilla .....	353	123	66
Colle delle Secchie .....	595	58	265	Rivasacco .....	402	157	16
<b>Druent</b> .....	285	1 922	518	<b>Groscavallo</b> .....	—	174	52
<b>Favria</b> .....	—	1 939	490	Groscavallo .....	1102	112	52
Favria .....	316	1 763	490	<i>Richiardi</i> .....	1075	62	—
<i>Sant' Antonio</i> .....	306	37	—	<b>Grosso</b> .....	394	607	197
<i>Canavetti</i> .....	303	68	—	<b>Grugliasco</b> .....	—	3 837	524
<i>Chiarabaglia</i> .....	300	71	—	Grugliasco .....	293	3 598	409
<b>Feletto</b> .....	275	1 428	175	Gerbido .....	268	239	115
<b>Fiano</b> .....	—	514	557	<b>Isolabella</b> .....	256	454	29
Fiano .....	428	323	557	<b>La Cassa</b> .....	—	760	—
<i>Grange di Fiano</i> .....	406	191	—	Giordanino .....	374	662	—
<b>Foglizzo</b> .....	247	2 659	17	Truc di Miola .....	394	158	—
<b>Forno Alpi Graje</b> .....	1226	88	—	<b>La Loggia</b> .....	—	757	457
<b>Forno di Rivara</b> .....	—	1 517	1 831	La Loggia .....	230	639	451
Forno di Rivara .....	578	923	1 831	Tetti Griffa .....	228	118	6
<i>Bosonetti</i> .....	680	200	—	<b>Lanzo Torinese</b> .....	—	2 690	1 611
<i>Macchia</i> .....	511	186	—	Lanzo Torinese .....	515	2 039	1 611
<i>Cimapiasole</i> .....	655	125	—	<i>Colombaro</i> .....	474	116	—
<i>Villafranca</i> .....	670	83	—	<i>Momello</i> .....	599	63	—
<b>Front</b> .....	—	1 439	57	<i>Ovairo</i> .....	—	158	—
Front .....	270	689	27	<i>Ovigha</i> .....	578	314	—
Grange .....	260	369	23	<b>Lauriano</b> .....	175	829	73
Ceretti .....	372	381	7	<b>Lemie</b> .....	—	1 066	125
<b>Gassino</b> .....	—	2 012	1 078	Lemie .....	957	277	33
Gassino .....	219	2 012	517	Chian dusseglio .....	960	89	54
Tetti della Trinità .....	—	—	164	Villaretti .....	1134	173	38
Mezzi .....	—	—	397	Pureilli .....	875	210	—
<b>Germagnano</b> .....	—	924	146	Chiampetto .....	1050	120	—
Germagnano .....	485	764	146	Saletta .....	1057	117	—
<i>Piambausano</i> .....	550	82	—	Forno .....	845	80	—
<i>Piancastagna</i> .....	555	40	—	<b>Levone</b> .....	355	809	4
<i>Castagnole</i> .....	654	38	—				



Segue : TAVOLA II.

Torino (Circondario).

COMUNI Frazioni di censimento e Centri	Altimetria metri	Popolazione presente		COMUNI Frazioni di censimento e Centri	Altimetria metri	Popolazione presente	
		dei singoli Centri	delle case sparse			dei singoli Centri	delle case sparse
		abitanti				abitanti	
<b>Leyni</b> .....	—	<b>1 961</b>	<b>1 534</b>	Tetti Piatti.....	226	158	66
Leyni .....	248	1 760	1 534	Tagliaferro .....	225	289	70
<i>Tedeschi</i> .....	252	127	—	Tetti Rolle .....	225	186	25
<i>Grivetta</i> .....	259	74	—	Barauda .....	227	290	99
<b>Lombardore</b> .....	268	<b>723</b>	<b>451</b>	<b>Mondrone</b> .....	1257	<b>111</b>	<b>6</b>
<b>Marcorenge</b> .....	320	<b>194</b>	<b>291</b>	<b>Montaldo Torinese</b> .....	—	<b>527</b>	<b>211</b>
<b>Marentino</b> .....	383	<b>323</b>	<b>343</b>	Montaldo Torinese....	375	294	156
<b>Mathi</b> .....	410	<b>2 231</b>	<b>246</b>	Gaffolo .....	383	51	—
<b>Mezzenile</b> .....	—	<b>1 707</b>	<b>1 143</b>	Vernai .....	385	20	8
Mezzenile .....	654	777	—	Trinità di Montaldo ...	390	162	47
Murasse .....	710	230	172	<b>Montanaro</b> .....	209	<b>3 638</b>	<b>79</b>
Bogliano .....	819	174	191	<b>Monteu da Po</b> .....	—	<b>672</b>	<b>107</b>
Pugnetto .....	837	197	232	Monteu da Po.....	207	511	58
Pessinetto Fuori.....	615	181	275	Mezzana .....	190	161	49
Gisola .....	860	148	273	<b>Moriondo Torinese</b> .....	—	<b>912</b>	<b>28</b>
<b>Mombello di Torino</b> .....	336	<b>497</b>	<b>50</b>	Moriondo Torinese....	328	328	28
<b>Monastero di Lanzo</b> .....	—	<b>874</b>	<b>580</b>	Baussone .....	296	332	—
Monastero di Lanzo ...	825	128	252	Cappellette .....	314	170	—
Fornelli .....	990	199	—	Lovencito .....	293	82	—
Mecca .....	940	126	183	<b>Nichelino</b> .....	—	<b>1 853</b>	<b>585</b>
Chiaves .....	1055	233	145	Nichelino .....	229	1 273	585
<i>Cresto</i> .....	1077	188	—	<i>Stupinigi</i> .....	244	580	—
<b>Monasterolo Torinese</b> ...	472	<b>948</b>	—	<b>Nole</b> .....	—	<b>2 633</b>	<b>442</b>
<b>Moncalieri</b> .....	—	<b>10 743</b>	<b>4 018</b>	Nole .....	372	2 265	442
Moncalieri .....	241	7 229	1 919	<i>San Firmino</i> .....	387	102	—
Basse del Lingotto....	233	559	115	<i>Grange di Nole</i> .....	361	266	—
Aquila .....	234	129	84	<b>Oglianico</b> .....	—	<b>852</b>	<b>200</b>
<i>Vivero</i> .....	234	150	—	Oglianico .....	324	734	200
Testona .....	245	78	444	<i>San Grato</i> .....	330	118	—
Sanda .....	223	12	191	<b>Orbassano</b> .....	273	<b>2 156</b>	<b>1 112</b>
San Bartolomeo.....	250	294	284	<b>Pavarolo</b> .....	363	<b>124</b>	<b>362</b>
Pallera .....	229	491	36	<b>Pecetto</b> .....	—	<b>1 449</b>	<b>517</b>
Moriondo .....	255	424	393	Pecetto .....	407	575	353
<b>Bauducchi della Pianca</b> .....	<b>224</b>	<b>44</b>	<b>24</b>	<b>Valle San Pietro</b> .....	295	289	109
<b>Bauducchi Grossi</b> .....	<b>223</b>	<b>203</b>	<b>149</b>	Sauglio .....	256	585	55
<b>La Rotta</b> .....	<b>227</b>	<b>207</b>	<b>119</b>				

Segue : TAVOLA II.

Torino (Circondario).

COMUNI Frazioni di censimento e Centri	Altimetria metri	Popolazione presente		COMUNI Frazioni di censimento e Centri	Altimetria metri	Popolazione presente	
		dei singoli Centri	delle case sparse			dei singoli Centri	delle case sparse
		abitanti				abitanti	
<b>Pessinetto</b> .....	—	<b>565</b>	<b>15</b>	<b>Pralormo</b> .....	303	<b>772</b>	<b>914</b>
Pessinetto .....	590	359	15	Revigliasco Torinese .....	397	<b>598</b>	<b>110</b>
Villa .....	620	206	—	Rivalba .....	328	274	624
<b>Pianezza</b> .....	325	<b>1 855</b>	<b>823</b>	<b>Rivalta di Torino</b> .....	—	<b>1 212</b>	<b>681</b>
Pianezza .....	—	<b>448</b>	<b>219</b>	Rivalta di Torino .....	294	1 103	681
Piazza .....	347	248	85	<i>Doirone</i> .....	292	109	—
Torrione .....	312	136	54	<b>Riva presso Chieri</b> .....	—	<b>2 004</b>	<b>761</b>
Pietra .....	318	64	80	Riva presso Chieri.....	262	1 631	761
<b>Pino Torinese</b> .....	—	<b>1 409</b>	<b>841</b>	<i>Tamagnone</i> .....	257	116	—
Pino Torinese.....	495	406	841	<i>San Giovanni</i> .....	275	257	—
<i>Reaglie</i> .....	300	55	—	<b>Rivara</b> .....	—	<b>1 186</b>	<b>260</b>
<i>Mongreno</i> .....	456	74	—	Rivara .....	370	576	260
<i>Valle Ceppi</i> .....	383	192	—	<i>Ponte</i> .....	323	431	—
<i>Valle Miglioretti</i> .....	370	317	—	<i>Crosaroglio</i> .....	340	179	—
<i>Podio</i> .....	—	56	—	<b>Rivarolo Canavese</b> .....	—	<b>5 576</b>	<b>916</b>
<i>Castelvecchio</i> .....	402	309	—	Rivarolo Canavese.....	304	3 386	266
<b>Piobesi Torinese</b> .....	—	<b>2 112</b>	—	Pasquaro .....	287	416	—
Piobesi Torinese.....	233	1 859	—	Cardine .....	286	145	80
<i>TettiCavalloni</i> .....	241	253	—	Obbiano .....	305	61	71
<b>Piovasasco</b> .....	—	<b>2 990</b>	<b>848</b>	Vesignano .....	323	398	29
Piovasasco .....	304	2 249	195	Paglie .....	292	80	55
Piazza .....	361	213	653	Sant'Anna e Praglie ...	283	160	96
<i>Marchile</i> .....	294	239	—	Bonàudi .....	277	139	—
<i>Cappella</i> .....	333	159	—	Argentera .....	270	696	319
<i>Campetto</i> .....	391	130	—	Mastri .....	262	95	—
<b>Poirino</b> .....	—	<b>4 631</b>	<b>1 357</b>	<b>Rivarossa</b> .....	286	<b>768</b>	<b>288</b>
Poirino .....	249	3 298	—	Rivoli .....	419	<b>7 411</b>	<b>1 611</b>
Marocchi .....	241	246	147	<b>Robassomero</b> .....	360	<b>441</b>	<b>238</b>
Stuerda .....	260	62	138	<b>Rocca Canavese</b> .....	—	<b>1 172</b>	<b>1 372</b>
Tetti Brossa .....	257	48	103	Rocca Canavese.....	421	417	28
Masio .....	246	97	50	Valossera .....	485	109	124
Banna .....	247	97	78	Remondato .....	440	130	202
Palazzo .....	252	107	32	Gerbido .....	515	39	176
Torre .....	258	88	47	Sant'Antonio .....	385	98	127
Appendini .....	253	93	207	Montiglio .....	381	112	110
Cereaglio .....	265	59	114				
<b>Ternavasso</b> .....	282	103	142				
Ansaldi .....	247	62	93				
Favari .....	244	162	166				
Cacciari .....	233	109	40				

Segue: TAVOLA II.

Torino (Circondario).

COMUNI Frazioni di censimento e Centri	Altimetria metri	Popolazione presente		COMUNI Frazioni di censimento e Centri	Altimetria metri	Popolazione presente	
		dei singoli Centri	delle case sparse			dei singoli Centri	delle case sparse
		abitanti				abitanti	
<b>Segue: Rocca Canavese</b>							
Trucco .....	456	60	97	<i>Bellavalle</i> .....	217	95	—
San Giacomo .....	555	45	285	<i>Torreri</i> .....	207	135	—
San Rocco .....	563	47	177	<i>Viani</i> .....	227	84	—
Vanda .....	475	115	46	Rottenga .....	244	141	76
<b>Rondissone</b> .....	<b>211</b>	<b>1 415</b>	<b>247</b>	Colombaro .....	175	513	66
<b>Rosta</b> .....	—	<b>738</b>	<b>249</b>	Moriondo .....	257	285	11
Rosta .....	399	593	86	<b>Santena</b> .....	—	<b>2 294</b>	<b>1 616</b>
<i>Rosta (Stazione)</i> .....	344	98	—	Santena .....	237	1 644	1 616
Corbiglia .....	363	47	163	<i>Tetto Giro</i> .....	227	529	—
<b>San Benigno Canavese</b> ...	<b>213</b>	<b>2 324</b>	<b>856</b>	<i>Ponticelli</i> .....	251	121	—
<b>San Carlo Canavese</b> .....	—	<b>545</b>	<b>1 375</b>	<b>Sciolze</b> .....	436	232	717
San Carlo Canavese ...	370	214	1 375	<b>Settimo Torinese</b> .....	—	<b>4 236</b>	<b>2 040</b>
<i>Perino</i> .....	370	97	—	Settimo Torinese .....	207	4 100	2 040
<i>Sedime</i> .....	349	117	—	<i>Fornacino</i> .....	224	136	—
<i>Baima</i> .....	391	117	—	<b>Torino</b> .....	—	<b>493289</b>	<b>8 985</b>
<b>San Francesco al Campo</b> ...	<b>524</b>	<b>384</b>	<b>2 577</b>	Torino .....	239	482117	3 921
<b>Sangano</b> .....	—	<b>276</b>	<b>127</b>	Mirafiori .....	243	615	159
Sangano .....	343	238	127	Drosso .....	—	—	221
<i>Prese</i> .....	810	38	—	Villaretto .....	234	161	700
<b>San Gillio</b> .....	<b>320</b>	<b>374</b>	<b>419</b>	Bertoulla .....	208	2 878	751
<b>San Mauro Torinese</b> .....	<b>211</b>	<b>1 294</b>	<b>2 166</b>	Superga .....	620	93	218
<b>San Morizio Canavese</b> ...	—	<b>2 516</b>	<b>1 696</b>	Mongreno .....	455	30	195
San Morizio Canavese ..	317	1 822	386	Reagle .....	300	99	569
Ceretta .....	—	—	1 159	Santa Margherita .....	403	2 013	1 009
Malanghero .....	292	694	151	Cavoretto .....	335	2 399	—
<b>San Raffaele e Cimen a</b> ...	—	<b>836</b>	<b>602</b>	San Vito .....	413	2 884	1 242
San Raffaele .....	438	284	263	<b>Traves</b> .....	—	<b>491</b>	<b>342</b>
Piana .....	195	382	203	Traves .....	620	168	106
Cimena .....	185	170	136	André .....	652	80	131
<b>San Sebastiano da Po</b> ...	—	<b>1 430</b>	<b>674</b>	<i>Berlolè</i> .....	661	93	—
San Sebastiano da Po ..	313	42	306	Grangia .....	544	88	105
Saroncella .....	198	135	215	<i>Bìd</i> .....	530	62	—
				<b>Trofarello</b> .....	276	<b>2 115</b>	<b>386</b>
				<b>Usseglio</b> .....	—	<b>1 308</b>	<b>45</b>
				Cortevicio .....	1235	186	29
				Chiaberto .....	1255	115	—

Segue : TAVOLA II.

Torino (Circondario).

COMUNI Frazioni di censimento e Centri	Altimetria metri	Popolazione presente		COMUNI Frazioni di censimento e Centri	Altimetria metri	Popolazione presente	
		dei singoli Centri	delle case sparse			dei singoli Centri	delle case sparse
		a b i t a n t i				a b i t a n t i	
<b>Segue: Usseglio</b>							
Villaretto .....	1275	122	16	<b>Villastellone</b> .....	—	<b>2032</b>	<b>323</b>
Crot .....	1296	44	—	Villastellone .....	234	1763	209
Pianetto .....	1255	252	—	Cornalese .....	234	134	114
Piazzette .....	1240	149	—	Tetti Mauriti .....	229	135	—
Perinera .....	1398	193	—	<b>Vinovo</b> .....	—	<b>2360</b>	<b>409</b>
Quagliera .....	1376	22	—	Vinovo .....	232	2233	409
Margone .....	1410	225	—	<i>Grella</i> .....	231	127	—
<b>Val della Torre</b> .....	503	<b>333</b>	<b>1 703</b>	<b>Viù</b> .....	—	<b>1690</b>	<b>1156</b>
<b>Vallo Torinese</b> .....	—	<b>567</b>	<b>33</b>	Viù .....	774	421	89
Vallo Torinese .....	508	488	33	Versino .....	755	107	72
<i>Spagna</i> .....	472	79	—	Fucine .....	715	102	5
<b>Varisella</b> .....	521	<b>217</b>	<b>514</b>	Vernai .....	775	47	—
<b>Vauda di Front</b> .....	—	<b>1 322</b>	<b>107</b>	Venera .....	825	29	—
Vauda di Front .....	397	944	—	Rocchiettere .....	929	16	8
Vauda di Front Infe- riore .....	375	378	107	Brendo .....	1027	28	—
<b>Venaria Reale</b> .....	—	<b>5 125</b>	<b>1 238</b>	Balma .....	1205	46	15
Venaria Reale .....	258	3 767	794	Guicciardera .....	765	15	20
Altessano .....	255	1 358	444	Pessinea .....	1016	103	—
<b>Verolengo</b> .....	—	<b>5 392</b>	<b>625</b>	Tornetti .....	1170	54	56
Verolengo .....	169	2 161	303	Cramoletto .....	1123	28	66
Torrazza .....	197	990	91	Polpresa .....	1090	117	85
Casabianca .....	198	622	23	Corgnolero .....	961	25	21
Calciavacca .....	165	785	144	Salvagnengo .....	970	11	116
Borgoregio .....	188	481	51	Oldri .....	776	35	36
Busignetto .....	193	246	13	Fubine .....	720	85	76
<i>Rolandini</i> .....	183	107	—	Mondrezza .....	730	71	35
<b>Verrua Savoia</b> .....	—	<b>2 021</b>	<b>493</b>	Maddalene .....	616	42	126
San Giovanni .....	272	990	239	Toglie .....	690	59	120
Sulpiano .....	185	595	211	Molar .....	781	97	26
Cervotto .....	215	186	6	Trichera .....	820	27	62
Collegna .....	364	250	37	Tuberghengo .....	755	70	21
<b>Villanova Canavese</b> .....	384	<b>665</b>	<b>147</b>	Chiaberge .....	793	55	101
<b>Villarbasse</b> .....	—	<b>773</b>	<b>281</b>	<b>Volpiano</b> .....	219	<b>4 703</b>	<b>705</b>
Villarbasse .....	383	678	281	<b>Circondario di Torino</b> .....	—	<b>724456</b>	<b>94331</b>
<i>Roncaglia</i> .....	372	95	—	<b>Provincia di Torino</b> .....	—	<b>1049775</b>	<b>203668</b>
				<b>Piemonte</b> .....	—	<b>2540965</b>	<b>842681</b>

### TAVOLA III.

---

**Convivenze, famiglie presenti e interamente assenti  
nei Centri di almeno 15 000 abitanti,  
nei Comuni capiluoghi di Circondario, nei Circondari, nelle Provincie e nella Regione.**

---

AVVERTENZE. — Il numero complessivo dei fogli di famiglia raccolti col Censimento, è stato ripartito in questa tavola secondo che i fogli stessi si riferivano a convivenze non famigliari (caserme, collegi, ospedali, ricoveri, carceri, ecc.) o a famiglie propriamente dette: fra queste si è tenuto conto separato di quelle interamente assenti.

Per ognuno dei due gruppi (convivenze e famiglie) si dà l'indicazione della popolazione presente in numeri assoluti e relativi.

Tali notizie come, in generale, quelle fornite dalle tavole seguenti, vengono riportate separatamente *a)* pei Centri urbani aventi almeno 15 000 abitanti, *b)* pei Comuni capiluoghi di Circondario, *c)* pei Circondari, per le Provincie e per la Regione.

La elaborazione delle notizie per il gruppo *a)*, indipendentemente dal complesso demografico del Comune, è stata fatta per la prima volta in questo Censimento e non trova quindi corrispondenza nei dati pubblicati per i primi cinque Censimenti generali della popolazione italiana.

---

TAVOLA III.

**Convivenze, famiglie presenti e interamente assenti  
nei Centri di almeno 15 000 abitanti, nei Comuni capiluoghi di Circondario,  
nei Circondari, nelle Provincie e nella Regione.**

**Numeri assoluti e relativi.**

CENTRI COMUNI E CIRCONDARI	Convivenze e famiglie	Con- vivenze	Famiglie		Popolazione presente		Su 1 000 abitanti furono censiti	
			presenti	intera- mente assenti	delle convivenze	delle famiglie	nelle con- vivenze	nelle famiglie
					abitanti	abitanti	abitanti	abitanti

PROVINCIA DI ALESSANDRIA.

a) Centri di almeno 15 000 abitanti.

Alessandria .....	10 665	63	10 586	16	5 724	35 477	139	861
Asti .....	6 743	40	6 683	17	2 153	22 889	86	914
Casale Monferrato .....	5 665	39	5 597	29	2 442	18 101	119	881

b) Comuni capiluoghi di (circondario.

Acqui .....	3 567	21	3 544	2	918	14 163	61	939
Alessandria .....	19 717	81	19 610	26	6 049	72 229	77	923
Asti .....	10 120	41	10 062	17	2 155	38 442	53	947
Casale Monferrato .....	8 923	44	8 849	30	2 470	31 783	72	928
Novi Ligure .....	5 054	23	5 013	18	757	18 937	38	962
Tortona .....	4 711	23	4 683	2	1 201	18 825	60	940

c) Circondari e Provincia.

Acqui .....	23 970	66	26 839	65	1 688	120 995	14	986
Alessandria .....	40 510	130	40 278	102	6 897	153 097	43	957
Asti .....	42 721	103	42 527	91	2 794	179 327	15	985
Casale Monferrato .....	37 309	109	37 073	127	3 525	145 264	24	976
Novi Ligure .....	21 648	68	21 518	62	1 584	90 976	17	983
Tortona .....	17 455	44	17 371	40	1 308	74 295	17	983
<b>Provincia di Alessandria .</b>	<b>186 613</b>	<b>520</b>	<b>185 606</b>	<b>487</b>	<b>17 796</b>	<b>763 954</b>	<b>23</b>	<b>977</b>

PROVINCIA DI CUNEO.

a) Centri di almeno 15 000 abitanti.

Cuneo .....	4 345	42	4 274	29	3 738	13 864	212	788
-------------	-------	----	-------	----	-------	--------	-----	-----

b) Comuni capiluoghi di Circondario.

Alba .....	3 237	24	3 233	—	1 279	12 934	90	910
Cuneo .....	7 029	59	6 907	72	4 130	27 091	132	868
Mondovi .....	4 643	37	4 603	3	2 144	17 886	107	893
Saluzzo .....	3 599	25	3 474	10	1 906	13 774	122	878

c) Circondari e Provincia.

Alba .....	32 813	120	32 634	59	2 648	148 391	18	982
Cuneo .....	43 822	177	41 424	2 221	7 181	164 763	42	958
Mondovi .....	35 552	130	34 997	425	3 237	149 455	22	978
Saluzzo .....	34 159	132	33 358	669	5 035	142 838	34	966
<b>Provincia di Cuneo .....</b>	<b>146 346</b>	<b>559</b>	<b>142 413</b>	<b>3 374</b>	<b>18 151</b>	<b>605 447</b>	<b>29</b>	<b>971</b>

Segue: TAVOLA III.

**Convivenze, famiglie presenti e interamente assenti  
nei Centri di almeno 15 000 abitanti, nei Comuni capiluoghi di Circondario,  
nei Circondari, nelle Provincie e nella Regione.**

Numeri assoluti e relativi.

CENTRI COMUNI E CIRCONDARI	Convivenze e famiglie	Con- vivenze	Famiglie		Popolazione presente		Su 1 000 abitanti furono censiti	
			presenti	intera- mente assenti	delle convivenze	delle famiglie	nelle con- vivenze	nelle famiglie
					abitanti		abitanti	

PROVINCIA DI NOVARA.

**a) Centri di almeno 15 000 abitanti.**

Biella .....	6 127	33	6 090	4	1 737	20 409	78	522
Novara .....	11 947	53	11 853	41	5 954	38 610	134	866
Vercelli .....	7 435	28	7 351	56	2 771	22 909	108	892

**b) Comuni capiluoghi di Circondario.**

Biella .....	6 943	35	6 904	4	1 778	23 443	70	930
Domodossola .....	2 062	15	2 047	—	717	6 881	94	906
Novara .....	14 911	56	14 808	47	6 140	50 120	109	891
Pallanza .....	1 518	14	1 442	62	678	4 960	120	880
Varallo .....	1 257	14	1 239	4	370	4 016	84	916
Vercelli .....	9 238	29	9 182	57	2 775	29 994	85	915

**c) Circondari e Provincia.**

Biella .....	44 690	127	44 008	555	2 658	154 074	17	983
Domodossola .....	11 388	69	11 246	73	1 569	42 131	36	964
Novara .....	66 273	161	65 611	501	8 361	252 845	32	968
Pallanza .....	23 141	104	22 769	268	2 835	81 708	34	966
Varallo .....	9 944	34	9 659	251	1 010	31 111	31	969
Vercelli .....	40 935	86	40 684	165	3 438	143 115	23	977
<b>Provincia di Novara .....</b>	<b>196 371</b>	<b>581</b>	<b>193 977</b>	<b>1 813</b>	<b>19 871</b>	<b>704 984</b>	<b>27</b>	<b>973</b>

PROVINCIA DI TORINO.

**a) Centri di almeno 15 000 abitanti.**

Torino .....	138 851	438	137 749	664	41 300	440 817	86	914
--------------	---------	-----	---------	-----	--------	---------	----	-----

**b) Comuni capiluoghi di Circondario.**

Aosta .....	2 725	33	2 689	3	1 322	8 693	132	868
Ivrea .....	2 850	35	2 814	1	2 083	9 687	177	823
Pinerolo .....	4 768	36	4 725	7	2 400	16 633	126	874
Susa .....	1 133	23	1 108	2	865	3 729	188	812
Torino .....	143 656	468	142 509	679	43 528	458 746	87	913

**c) Circondari e Provincia.**

Aosta .....	20 727	112	20 244	371	2 509	76 302	32	968
Ivrea .....	42 042	117	40 629	1 296	3 289	144 785	22	978
Pinerolo .....	29 981	128	29 471	382	4 852	116 014	40	960
Susa .....	22 204	163	21 785	256	3 363	83 542	39	961
Torino .....	221 455	771	219 790	894	54 781	764 006	67	933
<b>Provincia di Torino .....</b>	<b>336 409</b>	<b>1 291</b>	<b>331 919</b>	<b>3 199</b>	<b>68 794</b>	<b>1 184 649</b>	<b>55</b>	<b>945</b>
<b>Piemonte .....</b>	<b>865 739</b>	<b>2 951</b>	<b>853 915</b>	<b>8 873</b>	<b>124 612</b>	<b>3 259 034</b>	<b>37</b>	<b>963</b>

TAVOLA IV.

**Convivenze classificate secondo la loro specie  
nei Centri di almeno 15 000 abitanti, nei Comuni capiluoghi di Circondario,  
nei Circondari, nelle Provincie e nella Regione.**

CENTRI COMUNI E CIRCONDARI	Convivenze in complesso	Alberghi, locande e pensioni	Camerate di operai e di giornalisti di campagna, in barche e navi mercantili	Istituti di educazione (collegi, convitti, orfanotrofi, seminari)	Istituti di assistenza (ospizi, ricoveri di mendicizia, brefotrofi)	Istituti di cura (ospedali, manicomi, case di cura)	Conventi	Caserme militari, corpi di guardia e R. Navi	Carceri, case di pena, riformatori	di altra specie
-------------------------------	----------------------------	---------------------------------	---	---	---	---	----------	--	---------------------------------------	-----------------

PROVINCIA DI ALESSANDRIA.

a) Centri di almeno 15 000 abitanti.

Alessandria .....	63	15	2	8	7	6	5	16	2	2
Asti .....	40	4	1	16	3	4	3	4	1	4
Casale Monferrato .....	39	9	—	7	6	1	4	4	1	7

b) Comuni capiluoghi di Circondario.

Acqui .....	21	5	1	4	—	1	4	5	1	—
Alessandria .....	81	15	5	11	8	7	7	24	2	2
Asti .....	41	4	1	16	3	4	4	4	1	4
Casale Monferrato .....	44	9	1	8	6	1	5	6	1	7
Novi Ligure .....	23	6	—	2	2	2	1	6	1	3
Tortona .....	26	1	4	5	5	3	4	3	—	1

c) Circondari e Provincia.

Acqui .....	66	7	3	10	2	2	19	17	3	3
Alessandria .....	130	15	9	21	14	13	17	32	3	6
Asti .....	103	6	4	30	12	10	12	20	1	8
Casale Monferrato .....	109	10	5	23	14	2	19	23	2	11
Novi Ligure .....	68	10	8	9	4	6	10	10	3	8
Tortona .....	44	2	7	7	6	4	8	9	—	1
<b>Provincia di Alessandria .</b>	<b>520</b>	<b>50</b>	<b>36</b>	<b>100</b>	<b>52</b>	<b>37</b>	<b>85</b>	<b>111</b>	<b>12</b>	<b>37</b>

PROVINCIA DI CUNEO.

a) Centri di almeno 15 000 abitanti.

Cuneo .....	42	9	1	9	6	2	4	8	1	2
-------------	----	---	---	---	---	---	---	---	---	---

b) Comuni capiluoghi di Circondario.

Alba .....	24	1	1	9	3	2	1	3	1	3
Cuneo .....	50	9	3	10	6	4	5	10	1	2
Mondovì .....	37	2	—	15	5	3	3	7	1	1
Saluzzo .....	25	1	1	7	5	1	4	3	2	1

c) Circondari e Provincia.

Alba .....	120	5	3	31	18	11	23	21	1	7
Cuneo .....	177	10	18	25	32	15	21	47	5	4
Mondovì .....	130	7	9	32	14	13	23	25	1	6
Saluzzo .....	132	3	13	25	28	11	21	25	3	3
<b>Provincia di Cuneo .....</b>	<b>559</b>	<b>25</b>	<b>43</b>	<b>113</b>	<b>92</b>	<b>50</b>	<b>88</b>	<b>118</b>	<b>10</b>	<b>20</b>



Segue : TAVOLA IV.

**Convivenze classificate secondo la loro specie**  
**nei Centri di almeno 15 000 abitanti, nei Comuni capiluoghi di Circondario,**  
**nei Circondari, nelle Province e nella Regione.**

CENTRI COMUNI E CIRCONDARI	Convivenze in complesso	Alberghi, locande e pensioni	Camerate di operai e di giornalisti di campagna, in barche e navi mercantili	Istituti d'educazione (collegi, convitti, orfano-trofi, seminari)	Istituti di assistenza (ospizi, ricoveri di mendicizia, brefotrofi)	Istituti di cura (ospedali, manicomi, case di cura)	Conventi	Caserme militari, corpi di guardia e R. Navi	Carceri, case di pena, riformatori	di altra specie

PROVINCIA DI NOVARA.

a) Centri di almeno 15 000 abitanti.

Biella .....	33	3	5	7	7	2	4	3	1	1
Novara .....	53	15	5	9	6	2	3	9	1	3
Vercelli .....	28	1	—	11	3	1	4	5	1	2

b) Comuni capiluoghi di Circondario.

Biella .....	35	3	5	7	7	2	6	3	1	1
Domodossola .....	15	3	—	4	2	1	1	3	1	—
Novara .....	56	15	5	9	8	2	3	9	1	4
Pallanza .....	14	1	1	3	1	2	—	3	3	—
Varallo .....	14	3	1	4	1	—	3	1	1	—
Vercelli .....	29	1	—	11	3	1	4	5	1	3

c) Circondari e Provincia.

Biella .....	127	6	19	34	11	5	29	19	1	3
Domodossola .....	69	7	16	8	4	1	8	23	1	1
Novara .....	161	20	9	35	19	10	29	28	2	9
Pallanza .....	104	6	28	19	11	5	7	19	4	5
Varallo .....	34	5	5	7	3	—	9	4	1	—
Vercelli .....	86	2	4	28	9	3	17	16	3	4
<b>Provincia di Novara .....</b>	<b>581</b>	<b>46</b>	<b>81</b>	<b>131</b>	<b>57</b>	<b>24</b>	<b>99</b>	<b>109</b>	<b>12</b>	<b>22</b>

PROVINCIA DI TORINO.

a) Centri di almeno 15 000 abitanti.

Torino .....	438	114	26	62	49	30	48	84	1	24
--------------	-----	-----	----	----	----	----	----	----	---	----

b) Comuni capiluoghi di Circondario.

Aosta .....	33	6	4	5	4	1	3	9	1	—
Ivrea .....	35	1	4	10	3	2	2	10	2	1
Pinerolo .....	36	1	2	10	4	3	5	10	1	—
Susa .....	23	1	7	6	2	1	—	3	1	2
Torino .....	468	115	26	73	53	34	52	88	1	26

c) Circondari e Provincia.

Aosta .....	112	9	36	7	6	1	7	39	2	5
Ivrea .....	117	1	14	32	12	6	20	24	4	4
Pinerolo .....	128	5	19	18	27	10	22	23	3	1
Susa .....	163	3	86	13	5	3	12	33	2	6
Torino .....	771	122	50	138	101	59	114	150	5	32
<b>Provincia di Torino .....</b>	<b>1 291</b>	<b>140</b>	<b>205</b>	<b>208</b>	<b>151</b>	<b>79</b>	<b>175</b>	<b>269</b>	<b>16</b>	<b>48</b>
<b>Piemonte .....</b>	<b>2 951</b>	<b>261</b>	<b>365</b>	<b>552</b>	<b>352</b>	<b>190</b>	<b>447</b>	<b>607</b>	<b>50</b>	<b>127</b>

TAVOLA V.

**Convivenze classificate secondo la loro specie nei Comuni capiluoghi di Circondario, nei**

CONVIVENZE	PROVINCIA DI																	
	COMUNI CAPILUOGHI DI CIRCONDARIO																	
	ACQUI			ALESSANDRIA			ASTI			CASALE MONFERRATO			NOVI LIGURE			TORTONA		
	Tot.	M.	F.	Tot.	M.	F.	Tot.	M.	F.	Tot.	M.	F.	Tot.	M.	F.	Tot.	M.	F.
<b>Alberghi, locande e pensioni...</b>	36	24	12	185	116	69	28	28	—	141	117	24	50	44	6	10	10	—
Personale direttivo e di servizio.....	3	3	—	60	31	29	13	13	—	34	20	14	18	15	3	1	1	—
Conviventi.....	33	21	12	125	85	40	15	15	—	107	97	10	32	29	3	9	9	—
<b>Camerate di operai e di giornalisti di campagna, in barche e navi mercantili.....</b>	2	2	—	91	80	11	45	—	45	8	8	—	—	—	—	26	—	26
<b>Istituti di educazione (collegi, convitti, orfanotrofi, seminari).....</b>	227	81	146	535	254	281	961	436	475	533	223	313	44	5	39	345	223	122
Personale direttivo e di servizio.....	61	12	49	86	15	71	194	62	132	80	28	52	15	2	13	30	13	17
Conviventi.....	166	69	97	449	239	210	767	424	343	456	195	261	29	3	26	315	210	105
<b>Istituti di assistenza (ospizi, ricoveri di mendicizia, brefotrofi).....</b>	—	—	—	520	145	375	153	19	134	636	270	306	38	—	38	480	413	67
Personale direttivo e di servizio.....	—	—	—	33	9	24	25	2	23	58	5	53	8	—	8	34	17	17
Conviventi.....	—	—	—	487	136	351	128	17	111	578	265	313	30	—	30	446	396	50
<b>Istituti di cura (ospedali, manicomi, case di cura).....</b>	211	114	97	1373	723	650	233	87	146	157	74	83	84	37	47	96	50	46
Personale direttivo e di servizio.....	20	13	7	272	137	135	47	3	44	34	10	24	4	1	3	10	—	10
Conviventi.....	191	101	90	1101	586	515	186	84	102	123	64	59	80	36	44	86	50	36
<b>Conventi.....</b>	17	6	11	83	39	44	49	—	49	62	14	48	5	5	—	63	24	39
Personale direttivo e di servizio.....	2	2	—	28	2	26	4	—	4	12	4	8	1	1	—	15	—	15
Conviventi.....	15	4	11	55	37	18	45	—	45	50	10	40	4	4	—	48	24	24
<b>Casermi militari, corpi di guardia e R. Navi.....</b>	356	356	—	2687	2687	—	519	519	—	776	776	—	472	472	—	153	153	—
<b>Carceri, case di pena, riformatori.....</b>	69	63	6	544	527	17	72	61	11	107	99	8	51	41	10	14	14	—
Personale direttivo e di servizio.....	8	8	—	40	40	—	7	4	3	6	6	—	2	2	—	3	3	—
Conviventi.....	61	55	6	504	487	17	65	57	8	101	93	8	49	39	10	11	11	—
<b>Di altra specie.....</b>	—	—	—	31	4	27	95	10	85	47	9	38	13	—	13	14	1	13
<b>In complesso.....</b>	918	646	272	6049	4575	1474	2155	1210	945	2470	1590	880	757	604	153	1201	888	313
Personale direttivo e di servizio.....	94	38	56	519	234	285	290	84	206	224	73	151	48	21	27	93	34	59
Conviventi.....	824	608	216	5530	4341	1189	1865	1126	739	2246	1517	729	709	583	126	1108	854	254

**cie e il sesso e la qualità dei componenti  
Circondari, nelle Province e nella Regione.**

**ALESSANDRIA**

CIRCONDARI																			TOTALE		
ACQUI			ALESSANDRIA			ASTI			CASALE MONFERRATO			NOVI LIGURE			TORTONA			Tot.	M.	F.	
Tot.	M.	F.	Tot.	M.	F.	Tot.	M.	F.	Tot.	M.	F.	Tot.	M.	F.	Tot.	M.	F.				
50	32	18	208	137	71	48	35	13	147	117	30	123	94	29	14	12	2	590	427	163	
6	4	2	68	37	31	25	13	12	35	20	15	46	28	18	2	1	1	182	103	79	
44	28	16	140	100	40	23	22	1	112	97	15	77	66	11	12	11	1	408	324	84	
81	81	—	137	120	17	79	28	51	44	36	8	32	9	23	52	21	31	425	295	130	
621	81	540	656	379	277	1231	689	542	1191	694	497	427	123	304	358	221	137	4484	2187	2297	
216	12	204	99	22	77	252	89	163	235	95	140	80	26	54	40	12	28	922	256	666	
405	69	336	557	357	200	979	600	379	956	599	357	347	97	250	318	209	109	3562	1931	1631	
12	—	12	666	207	459	225	34	191	760	322	438	121	49	72	497	417	80	2281	1029	1252	
2	—	2	56	10	46	37	4	33	77	5	72	19	2	17	44	17	27	235	38	197	
10	—	10	610	197	413	188	30	158	683	317	366	102	47	55	453	400	53	2046	991	1055	
225	120	105	1449	734	715	336	130	206	167	77	90	140	55	85	110	55	55	2427	1171	1256	
25	14	11	297	136	161	72	5	67	42	11	31	19	5	14	17	1	16	472	172	300	
200	106	94	1152	598	554	264	125	139	125	66	59	121	50	71	93	54	39	1955	999	956	
206	24	182	217	62	155	95	26	69	157	21	136	98	19	79	75	24	51	848	176	672	
28	8	20	56	5	51	7	—	7	28	5	23	16	4	12	16	—	16	151	22	129	
178	16	162	161	57	104	88	26	62	129	16	113	82	15	67	59	24	35	697	154	543	
408	408	—	2936	2936	—	597	597	—	880	880	—	550	550	—	172	172	—	5543	5543	—	
75	69	6	573	554	19	72	61	11	109	101	8	59	49	10	16	16	—	904	850	54	
9	9	—	45	43	2	7	4	3	6	6	—	2	2	—	4	4	—	73	68	5	
66	60	6	528	511	17	65	57	8	103	95	8	57	47	10	12	12	—	831	782	49	
10	—	10	55	8	47	111	10	101	70	16	54	34	—	34	14	1	13	294	35	259	
1688	815	873	6897	5137	1760	2794	1610	1184	3525	2264	1261	1584	948	636	1308	939	369	17796	11713	6083	
286	47	239	621	253	368	400	115	285	423	142	281	182	67	115	123	35	88	2035	659	1376	
1402	768	634	6276	4884	1392	2394	1405	899	3102	2122	980	1402	881	521	1185	904	281	15781	11054	4707	

Segue : TAVOLA V.

**Convivenze classificate secondo la loro specie  
nei Comuni capiluoghi di Circondario, nel**

CONVIVENZE	PROVINCIA											
	COMUNI CAPILUOGHI DI CIRCONDARIO											
	ALBA			CUNEO			MONDOVI			SALUZZO		
	Tot.	M.	F.	Tot.	M.	F.	Tot.	M.	F.	Tot.	M.	F.
Alberghi, locande e pensioni..	8	8	—	96	71	25	16	7	9	19	11	8
Personale direttivo e di servizio .....	3	3	—	28	17	11	11	4	7	2	1	1
Conviventi .....	5	5	—	68	54	14	5	3	2	17	10	7
<b>Camerate di operai e di giornalisti di campagna, in barche e navi mercantili .....</b>	<b>153</b>	<b>—</b>	<b>153</b>	<b>192</b>	<b>23</b>	<b>169</b>	<b>—</b>	<b>—</b>	<b>—</b>	<b>39</b>	<b>—</b>	<b>39</b>
<b>Istituti di educazione (collegi, convitti, orfanotrofi, seminari) .....</b>	<b>497</b>	<b>330</b>	<b>167</b>	<b>876</b>	<b>449</b>	<b>427</b>	<b>1042</b>	<b>534</b>	<b>508</b>	<b>387</b>	<b>194</b>	<b>193</b>
Personale direttivo e di servizio .....	89	27	62	165	84	81	182	38	144	40	11	29
Conviventi .....	408	303	105	711	365	346	860	496	364	347	183	164
<b>Istituti di assistenza (ospizi, ricoveri di mendicizia, brefotrofi) .....</b>	<b>158</b>	<b>57</b>	<b>101</b>	<b>420</b>	<b>134</b>	<b>286</b>	<b>247</b>	<b>80</b>	<b>167</b>	<b>383</b>	<b>93</b>	<b>290</b>
Personale direttivo e di servizio .....	28	8	20	41	—	41	47	7	40	30	3	27
Conviventi .....	130	49	81	379	134	245	200	73	127	353	90	263
<b>Istituti di cura (ospedali, manicomii, case di cura) .....</b>	<b>71</b>	<b>25</b>	<b>46</b>	<b>542</b>	<b>141</b>	<b>401</b>	<b>49</b>	<b>20</b>	<b>29</b>	<b>81</b>	<b>24</b>	<b>57</b>
Personale direttivo e di servizio .....	22	3	19	85	8	77	10	1	9	17	3	14
Conviventi .....	49	22	27	457	133	324	39	19	20	64	21	43
<b>Conventi .....</b>	<b>20</b>	<b>—</b>	<b>20</b>	<b>155</b>	<b>5</b>	<b>150</b>	<b>55</b>	<b>9</b>	<b>46</b>	<b>50</b>	<b>42</b>	<b>8</b>
Personale direttivo e di servizio .....	2	—	2	12	2	10	23	2	21	2	1	1
Conviventi .....	18	—	18	143	3	140	32	7	25	48	41	7
<b>Caserme militari, corpi di guardia e R. Navi .....</b>	<b>301</b>	<b>301</b>	<b>—</b>	<b>1774</b>	<b>1774</b>	<b>—</b>	<b>666</b>	<b>666</b>	<b>—</b>	<b>566</b>	<b>566</b>	<b>—</b>
<b>Carceri, case di pena, riformatori .....</b>	<b>48</b>	<b>47</b>	<b>1</b>	<b>59</b>	<b>53</b>	<b>6</b>	<b>65</b>	<b>2</b>	<b>63</b>	<b>377</b>	<b>365</b>	<b>12</b>
Personale direttivo e di servizio .....	2	2	—	2	2	—	2	1	1	18	18	—
Conviventi .....	46	45	1	57	51	6	63	1	62	359	347	12
<b>Di altra specie .....</b>	<b>23</b>	<b>3</b>	<b>20</b>	<b>16</b>	<b>1</b>	<b>15</b>	<b>4</b>	<b>—</b>	<b>4</b>	<b>4</b>	<b>—</b>	<b>4</b>
<b>In complesso .....</b>	<b>1279</b>	<b>771</b>	<b>508</b>	<b>4130</b>	<b>2651</b>	<b>1479</b>	<b>2144</b>	<b>1318</b>	<b>826</b>	<b>1906</b>	<b>1295</b>	<b>611</b>
Personale direttivo e di servizio .....	146	43	103	333	113	220	275	53	222	109	37	72
Conviventi .....	1133	728	405	3797	2538	1259	1869	1265	604	1797	1258	539

**cie e il sesso è la qualità dei componenti  
Circondari, nelle Provincie e nella Regione.**

**DI CUNEO**

CIRCONDARI												TOTALE		
ALBA			CUNEO			MONDOVI			SALUZZO			Tot.	M.	F.
Tot.	M.	F.	Tot.	M.	F.	Tot.	M.	F.	Tot.	M.	F.			
59	24	35	115	78	37	52	31	21	34	17	17	260	150	110
8	5	3	30	17	13	25	9	16	7	4	3	70	35	35
51	19	32	85	61	24	27	22	5	27	13	14	190	115	75
<b>340</b>	<b>100</b>	<b>240</b>	<b>320</b>	<b>132</b>	<b>188</b>	<b>221</b>	<b>25</b>	<b>196</b>	<b>431</b>	<b>103</b>	<b>328</b>	<b>1312</b>	<b>360</b>	<b>952</b>
<b>738</b>	<b>458</b>	<b>280</b>	<b>1209</b>	<b>653</b>	<b>556</b>	<b>1370</b>	<b>719</b>	<b>651</b>	<b>855</b>	<b>353</b>	<b>502</b>	<b>4172</b>	<b>2183</b>	<b>1989</b>
194	59	135	189	87	102	250	61	189	148	34	114	781	241	540
544	399	145	1020	566	454	1120	658	462	707	319	388	3391	1942	1449
<b>515</b>	<b>295</b>	<b>220</b>	<b>953</b>	<b>262</b>	<b>691</b>	<b>466</b>	<b>166</b>	<b>300</b>	<b>897</b>	<b>311</b>	<b>586</b>	<b>2831</b>	<b>1034</b>	<b>1797</b>
98	14	84	119	7	112	103	8	98	121	13	108	444	42	402
417	281	136	834	255	579	360	158	202	776	298	478	2387	992	1395
<b>289</b>	<b>107</b>	<b>182</b>	<b>343</b>	<b>267</b>	<b>576</b>	<b>202</b>	<b>77</b>	<b>125</b>	<b>1204</b>	<b>670</b>	<b>534</b>	<b>2538</b>	<b>1121</b>	<b>1417</b>
60	3	57	146	12	134	55	4	51	200	69	131	461	88	373
229	104	125	697	255	442	147	73	74	1004	601	403	2077	1033	1044
<b>221</b>	<b>59</b>	<b>162</b>	<b>335</b>	<b>37</b>	<b>298</b>	<b>142</b>	<b>27</b>	<b>115</b>	<b>219</b>	<b>103</b>	<b>116</b>	<b>917</b>	<b>226</b>	<b>691</b>
53	9	44	25	5	20	44	8	36	24	10	14	146	32	114
168	50	118	310	32	278	98	19	79	195	93	102	771	194	577
<b>397</b>	<b>397</b>	—	<b>3036</b>	<b>3036</b>	—	<b>746</b>	<b>746</b>	—	<b>1003</b>	<b>1003</b>	—	<b>5182</b>	<b>5182</b>	—
<b>48</b>	<b>47</b>	<b>1</b>	<b>343</b>	<b>334</b>	<b>9</b>	<b>65</b>	<b>2</b>	<b>63</b>	<b>381</b>	<b>369</b>	<b>12</b>	<b>837</b>	<b>752</b>	<b>85</b>
2	2	—	11	11	—	2	1	1	20	20	—	35	34	1
46	45	1	332	323	9	63	1	62	361	349	12	802	718	84
<b>41</b>	<b>3</b>	<b>38</b>	<b>27</b>	<b>3</b>	<b>24</b>	<b>23</b>	—	<b>23</b>	<b>11</b>	—	<b>11</b>	<b>102</b>	<b>6</b>	<b>96</b>
<b>2648</b>	<b>1490</b>	<b>1158</b>	<b>7181</b>	<b>4802</b>	<b>2379</b>	<b>3287</b>	<b>1793</b>	<b>1494</b>	<b>5035</b>	<b>2929</b>	<b>2106</b>	<b>18151</b>	<b>11014</b>	<b>7137</b>
415	92	323	520	139	381	482	91	391	520	150	370	1937	472	1465
2233	1398	835	6661	4663	1998	2805	1702	1103	4515	2779	1736	16214	10542	5672

Segue : TAVOLA V.

**Convivenze classificate secondo la loro spe  
nel Comuni capiluoghi di Circondario, nel**

CONVIVENZE	PROVINCIA DI																	
	COMUNI CAPILUOGHI DI CIRCONDARIO																	
	BIELLA			DOMODOSSOLA			NOVARA			PALLANZA			VARALLO			VERCELLI		
	Tot.	M.	F.	Tot.	M.	F.	Tot.	M.	F.	Tot.	M.	F.	Tot.	M.	F.	Tot.	M.	F.
<b>Alberghi, locando e pensioni..</b>	53	45		27	17	10	217	135	82	14	14	—	45	35	10	8	8	—
Personale direttivo e di servizio.....	19	14	5	22	13	9	55	39	16	4	4	—	24	15	9	2	2	—
Conviventi.....	34	31	3	5	4	1	162	96	66	10	10	—	21	20	1	6	6	—
<b>Camerate di operai e di giornalieri di campagna, in barche e navi mercantili.....</b>	41	17	24	—	—	—	106	8	98	5	—	5	14	14	—	—	—	—
<b>Istituti di educazione (collegi, convitti, orfanotrofi, seminari).....</b>	507	343	164	382	326	56	844	469	375	110	61	49	222	100	122	823	386	437
Personale direttivo e di servizio.....	66	20	46	54	51	3	100	63	37	22	11	11	34	8	26	122	36	86
Conviventi.....	441	323	118	328	275	53	744	406	338	88	50	38	188	92	96	701	350	351
<b>Istituti di assistenza (ospizi, ricoveri di mendicizia, brefotrofi).....</b>	490	192	288	23	11	12	2044	1099	945	17	14	3	41	21	20	412	176	236
Personale direttivo e di servizio.....	41	11	30	23	11	12	81	7	74	4	1	3	7	—	7	55	7	48
Conviventi.....	439	181	258	—	—	—	1963	1092	871	13	13	—	34	21	13	357	169	188
<b>Istituti di cura (ospedali, manicomi, case di cura).....</b>	169	68	101	43	22	21	230	217	13	74	20	54	—	—	—	10	1	9
Personale direttivo e di servizio.....	45	3	42	15	3	12	97	87	10	15	1	14	—	—	—	1	1	—
Conviventi.....	124	65	59	28	19	9	133	130	3	59	19	40	—	—	—	9	—	9
<b>Conventi.....</b>	92	41	51	45	—	45	21	15	6	—	—	—	29	12	17	204	6	198
Personale direttivo e di servizio.....	2	1	1	1	—	1	2	2	—	—	—	—	2	—	2	6	—	6
Conviventi.....	90	40	50	44	—	44	19	13	6	—	—	—	27	12	15	198	6	192
<b>Caseme militari, corpi di guardia e R. Navi.....</b>	370	370	—	168	168	—	2447	2447	—	173	173	—	9	9	—	1192	1192	—
<b>Carceri, case di pena, riformatori.....</b>	54	54	—	29	29	—	111	105	6	285	282	3	10	8	2	98	93	5
Personale direttivo e di servizio.....	3	3	—	5	5	—	2	2	—	3	—	3	1	1	—	5	5	—
Conviventi.....	51	51	—	24	24	—	109	103	6	282	282	—	9	7	2	93	88	5
<b>Di altra specie.....</b>	12	1	11	—	—	—	120	2	118	—	—	—	—	—	—	28	7	21
<b>In complesso.....</b>	1778	1131	647	717	573	144	6140	4497	1643	678	564	114	370	199	171	2775	1869	906
Personale direttivo e di servizio.....	176	52	124	120	83	37	337	200	137	48	17	31	68	24	44	191	51	140
Conviventi.....	1602	1079	523	597	490	107	5803	4297	1506	630	547	83	302	175	127	2584	1818	766

**cie e il sesso e la qualità dei componenti  
Circondari, nelle Province e nella Regione.**

NOVARA

CIRCONDARI																			TOTALE		
BIELLA			DOMODOSSOLA			NOVARA			PALLANZA			VARALLO			VERCELLI			Tot.	M.	F.	
Tot.	M.	F.	Tot.	M.	F.	Tot.	M.	F.	Tot.	M.	F.	Tot.	M.	F.	Tot.	M.	F.				
94	77	17	48	33	15	263	165	98	70	49	21	57	45	12	24	23	1	556	392	164	
29	18	11	24	15	9	63	42	21	28	20	8	26	17	9	2	2	—	172	114	58	
65	59	6	24	18	6	200	123	77	42	29	13	31	28	3	22	21	1	384	278	106	
176	91	85	429	428	1	208	35	173	504	258	246	321	35	286	81	31	50	1719	878	841	
897	583	314	489	326	163	2158	1080	1078	763	431	332	471	103	368	1068	528	540	5846	3051	2795	
145	42	103	61	51	10	378	104	274	168	84	84	35	8	27	191	57	134	978	346	632	
752	541	211	428	275	153	1780	976	804	595	347	248	436	95	341	877	471	406	4868	2705	2163	
493	192	301	47	21	26	2287	1140	1147	214	47	167	66	30	36	543	224	319	3650	1654	1996	
49	11	38	30	11	19	115	8	107	56	4	52	11	—	11	86	13	73	347	47	300	
444	181	263	17	10	7	2172	1132	1040	158	43	115	55	30	25	457	211	246	3303	1607	1696	
186	72	114	43	22	21	314	234	80	116	43	73	—	—	—	29	13	16	688	384	304	
49	4	45	15	3	12	113	87	26	27	5	22	—	—	—	1	1	—	205	100	105	
137	68	69	28	19	9	201	147	54	89	38	51	—	—	—	28	12	16	483	284	199	
216	41	175	83	17	66	280	119	161	97	1	96	61	12	49	307	19	288	1044	209	835	
44	1	43	7	2	5	16	6	10	6	—	6	7	—	7	29	2	27	109	11	98	
172	40	132	76	15	61	264	113	151	91	1	90	54	12	42	278	17	261	935	198	737	
523	523	—	394	394	—	2596	2596	—	579	579	—	24	24	—	1245	1245	—	5361	5361	—	
54	54	—	29	29	—	115	109	6	291	288	3	10	8	2	109	103	6	608	591	17	
3	3	—	5	5	—	3	3	—	4	1	3	1	1	—	7	7	—	23	20	3	
51	51	—	24	24	—	112	106	6	287	287	—	9	7	2	102	96	6	585	571	14	
19	5	14	7	—	7	140	5	135	201	9	192	—	—	—	32	9	23	399	28	371	
2658	1638	1020	1569	1270	299	8361	5483	2878	2835	1705	1130	1010	257	753	3438	2195	1243	19871	12548	7323	
319	79	240	142	87	55	688	250	438	289	114	175	80	26	54	316	82	234	1834	638	1196	
2339	1559	780	1427	1183	244	7673	5233	2440	2546	1591	955	930	231	699	3122	2113	1009	18037	11910	6127	

Segue : TAVOLA V.

**Convivenze classificate secondo la loro spe  
nei Comuni capiluoghi di Circondario, nei**

CONVIVENZE	P R O V I N C I A														
	C O M U N I C A P I L U O G H I D I C I R C O N D A R I O														
	A O S T A			I V R E A			P I N E R O L O			S U S A			T O R I N O		
	Tot.	M.	F.	Tot.	M.	F.	Tot.	M.	F.	Tot.	M.	F.	Tot.	M.	F.
Alberghi, locande e pensioni .	66	54	12	5	5	—	4	4	—	2	2	—	2326	1650	676
Personale direttivo e di servizio.....	16	9	7	1	1	—	1	1	—	1	1	—	332	170	162
Conviventi.....	50	45	5	4	4	—	3	3	—	1	1	—	1994	1480	514
Camerate di operai e di giornalisti di campagna, in barche e navi mercantili.....	21	20	1	245	4	241	133	46	87	370	309	61	1799	1706	93
Istituti di educazione (collegi, convitti, orfanotrofi, seminari).....	382	159	223	790	355	435	790	490	300	160	85	75	7137	3401	3736
Personale direttivo e di servizio.....	105	20	85	68	32	36	139	35	104	52	24	28	1507	556	951
Conviventi.....	277	139	138	722	323	399	651	455	196	108	61	47	5630	2845	2785
Istituti di assistenza (ospizi, ricoveri di mendicizia, brefotrofi).....	262	107	155	153	78	75	246	94	152	152	—	152	9572	2840	6732
Personale direttivo e di servizio.....	31	1	30	25	5	20	35	4	31	50	—	50	1471	167	1304
Conviventi.....	231	106	125	128	73	55	211	90	121	102	—	102	8101	2673	5428
Istituti di cura (ospedali, manicomi, case di cura).....	49	21	28	42	35	7	233	88	145	32	23	9	4818	1998	2820
Personale direttivo e di servizio.....	26	7	19	3	—	3	36	1	35	8	2	6	864	142	722
Conviventi.....	23	14	9	39	35	4	197	87	110	24	21	3	3954	1856	2098
Conventi.....	12	8	4	31	—	31	51	3	48	—	—	—	1491	300	1191
Personale direttivo e di servizio.....	4	4	—	2	—	2	8	1	7	—	—	—	284	85	199
Conviventi.....	8	4	4	29	—	29	43	2	41	—	—	—	1207	215	992
Caserme militari, corpi di guardia e R. Navi.....	492	492	—	766	766	—	888	888	—	100	100	—	15091	15091	—
Carceri, case di pena, riformatori.....	38	38	—	47	47	—	55	46	9	40	38	2	1030	962	68
Personale direttivo e di servizio.....	2	2	—	5	5	—	3	3	—	2	2	—	65	65	—
Conviventi.....	36	36	—	42	42	—	52	43	9	38	36	2	965	897	68
Di altra specie.....	—	—	—	4	—	4	—	—	—	9	4	5	264	63	201
<b>In complesso.....</b>	<b>1322</b>	<b>899</b>	<b>423</b>	<b>2083</b>	<b>1290</b>	<b>793</b>	<b>2400</b>	<b>1659</b>	<b>741</b>	<b>865</b>	<b>561</b>	<b>304</b>	<b>43528</b>	<b>28011</b>	<b>15517</b>
Personale direttivo e di servizio.....	184	43	141	104	43	61	222	45	177	113	29	84	4523	1185	3338
Conviventi.....	1138	856	282	1979	1247	732	2178	1614	564	752	532	220	39005	26826	12179



**cie e il sesso e la qualità dei componenti  
Circondari, nelle Provincie e nella Regione.**

**DI TORINO**

CIRCONDARI															TOTALE			REGIONE		
AOSTA			IVREA			PINEROLO			SUSA			TORINO			Tot.	M.	F.	Tot.	M.	F.
Tot.	M.	F.	Tot.	M.	F.	Tot.	M.	F.	Tot.	M.	F.	Tot.	M.	F.						
217	69	148	8	8	—	74	60	14	11	8	3	2384	1684	700	2694	1829	865	4100	2798	1302
28	19	9	2	2	—	2	1	1	3	2	1	353	176	177	388	200	188	812	452	360
189	50	139	6	6	—	72	59	13	8	6	2	2031	1508	523	2306	1629	677	3288	2346	942
477	299	178	483	45	438	395	165	230	1724	1540	184	2248	1662	586	5327	3711	1616	8783	5244	3539
401	163	238	1116	597	519	1030	594	436	519	276	243	9777	5070	4707	12843	6700	6143	27345	14121	13224
109	20	89	136	47	89	201	62	139	155	42	113	2116	936	1180	2717	1107	1610	5398	1950	3448
292	143	149	980	550	430	829	532	297	364	234	130	7661	4134	3527	10126	5593	4533	21947	12171	9776
279	112	167	328	119	209	1125	217	908	204	15	189	10889	3270	7619	12825	3733	9092	21587	7450	14137
32	1	31	57	9	48	148	9	139	66	—	66	1725	208	1517	2028	227	1801	3054	354	2700
247	111	136	271	110	161	977	208	769	138	15	123	9164	3062	6102	10797	3506	7291	18533	7006	11437
49	21	28	62	39	23	407	144	263	55	32	23	7737	4187	3550	8310	4423	3887	13963	7099	6864
26	7	19	9	—	9	93	5	88	16	2	14	1223	310	913	1367	324	1043	2505	684	1821
23	14	9	53	39	14	314	139	175	39	30	9	6514	3877	2637	6943	4099	2844	11458	6415	5043
50	33	17	203	14	189	164	21	143	119	14	105	2345	521	1824	2881	603	2278	5690	1214	4476
9	4	5	17	7	10	26	6	20	22	1	21	464	116	348	538	134	404	944	199	745
41	29	12	186	7	179	138	15	123	97	13	84	1881	405	1476	2343	469	1874	4746	1015	3731
796	796	—	973	973	—	1061	1061	—	664	664	—	18032	18032	—	21526	21526	—	37612	37612	—
44	44	—	49	49	—	585	576	9	42	38	4	1046	977	69	1766	1684	82	4115	3877	238
3	3	—	6	6	—	13	13	—	3	3	—	80	80	—	105	105	—	236	227	9
41	41	—	43	43	—	572	563	9	39	35	4	966	897	69	1661	1579	82	3879	3650	229
196	187	9	67	—	67	11	—	11	25	20	5	323	74	249	622	281	341	1417	350	1067
2509	1724	785	3289	1844	1445	4852	2838	2014	3363	2607	756	54781	35477	19304	68794	44490	24304	124612	79765	44847
207	54	153	227	71	156	483	96	387	265	50	215	5961	1826	4135	7143	2097	5046	12949	3866	9083
2302	1670	632	3062	1773	1289	4369	2742	1627	3098	2557	541	48820	33651	15169	61651	42393	19258	111663	75899	35764

TAVOLA VI.

**Famiglie secondo il numero dei componenti presenti alla data del Censimento  
nei Centri di almeno 15 000 abitanti,  
nei Comuni capiluoghi di Circondario, nelle Zone agricole, nelle Province e nella Regione.**

**A - Numeri assoluti.**

CENTRI COMUNI E ZONE AGRICOLE (a)	Famiglie		Famiglie secondo il numero dei componenti															
	Numero	Componenti	1	2	3	4	5	6	7	8	9	10	11	12	13	14	15	16 e più

PROVINCIA DI ALESSANDRIA.

a) Centri di almeno 15 000 abitanti.

Alessandria .....	10586	35477	1496	2313	2407	1956	1182	654	319	159	63	21	7	5	3	—	—	1
Asti .....	6686	22889	855	1465	1537	1200	793	420	234	110	45	19	4	2	1	1	—	—
Casale Monferrato	5597	18101	855	1303	1312	1004	551	295	151	74	28	13	6	2	1	1	1	—

b) Comuni capiluoghi di Circondario.

Acqui .....	3544	14163	320	643	702	665	444	320	206	111	60	44	19	4	4	1	—	1
Alessandria .....	19610	72229	2222	3768	4153	3697	2492	1582	874	478	201	89	33	14	3	2	1	1
Asti .....	10062	38442	1064	1914	2046	1791	1319	873	523	281	124	71	27	14	9	2	2	2
Casale Monferrato	8849	31783	1116	1849	1910	1571	998	649	362	212	88	41	30	8	7	4	1	3
Novi Ligure .....	5013	18967	498	961	1053	972	632	432	217	122	61	31	21	8	3	2	—	—
Tortona .....	4683	18825	440	801	879	858	677	445	282	151	73	42	25	7	2	—	1	—

c) Zone agricole e Provincia.

Zona I Regione di Montagna.	4169	17937	451	615	673	644	599	478	309	182	99	66	31	12	5	2	—	3
Zona II .....	5079	23506	382	678	738	825	779	663	409	287	144	80	50	19	14	3	4	4
» III .....	12063	53619	994	1672	2010	1994	1770	1409	962	587	337	176	74	34	19	7	2	6
» IV .....	17395	75376	1579	2516	2936	3038	2466	1908	1284	782	452	243	104	43	20	12	5	7
» V .....	6179	31156	426	657	764	878	929	845	658	459	206	161	75	32	12	7	8	2
» VI .....	19425	85633	1676	2792	3186	3236	2863	2193	1535	887	525	272	144	70	20	10	7	9
» VII .....	10579	44923	1290	1650	1629	1612	1420	1108	892	467	267	145	72	43	22	9	4	9
» VIII .....	18984	76272	1966	3293	3514	3270	2595	1909	1163	634	318	154	78	35	31	11	5	8
» IX .....	18059	70678	1964	3373	3257	3218	2462	1647	1034	564	269	148	68	23	15	6	6	5
» X .....	10623	44627	1022	1820	1778	1702	1505	1141	754	456	210	117	50	32	15	7	2	12
Regione di Collina...	118386	505760	11299	18451	19822	19803	16789	12823	8601	5123	2788	1496	715	331	168	72	43	62
Zona XI .....	15991	57834	2034	3356	3374	2775	1831	1181	670	406	169	91	55	19	13	11	2	4
» XII .....	39268	151071	4101	7143	7905	7281	5223	3478	2003	1134	542	262	124	49	12	6	3	2
» XIII .....	7792	31352	834	1373	1343	1347	1091	777	485	269	148	59	39	18	5	2	1	1
Regione di Pianura...	63051	240257	6969	11872	12622	11403	8145	5436	3158	1809	859	412	218	86	30	19	6	7
Provincia di Alessandria .....	185606	763954	18719	30938	33117	31850	25533	18737	12068	7114	3746	1974	964	429	203	93	49	72

PROVINCIA DI CUNEO.

a) Centri di almeno 15 000 abitanti.

Cuneo .....	4274	13864	763	932	891	676	453	267	127	64	31	12	6	1	—	—	1	—
-------------	------	-------	-----	-----	-----	-----	-----	-----	-----	----	----	----	---	---	---	---	---	---

(a) Per la denominazione e composizione delle Zone agricole vedasi a pag. X.

Segue : TAVOLA VI.

**Famiglie secondo il numero dei componenti presenti alla data del Censimento  
nei Centri di almeno 15 000 abitanti,  
nei Comuni capiluoghi di Circondario, nelle Zone agricole, nelle Provincie e nella Regione.**

**A - Numeri assoluti.**

CENTRI COMUNI E ZONE AGRICOLE	Famiglie		Famiglie secondo il numero dei componenti															
	Numero	Componenti	1	2	3	4	5	6	7	8	9	10	11	12	13	14	15	16 e più

**b) Comuni capiluoghi di Circondario.**

Alba.....	3263	12934	395	630	621	505	403	248	197	108	64	39	24	7	7	4	4	7
Cuneo .....	6907	27091	947	1320	1236	1069	790	583	385	250	141	84	37	31	14	8	6	6
Mondovì .....	4603	17886	617	873	853	686	574	405	241	160	97	39	29	17	4	5	3	—
Saluzzo.....	3474	13774	500	676	627	480	403	265	185	125	83	58	35	15	6	6	5	5

**c) Zone agricole e Provincia.**

Zona XIV .....	6714	26467	937	1054	1168	1104	895	683	435	233	104	44	26	17	5	1	—	2
» XV .....	2861	10536	405	544	535	484	375	235	153	67	38	13	9	2	—	—	1	—
» XVI .....	3223	11386	567	583	628	499	399	276	145	69	31	17	4	4	—	1	—	—
» XVII .....	1635	5700	399	311	271	276	196	134	76	43	8	5	3	2	1	—	—	—
» XVIII .....	2712	9498	526	579	484	374	267	179	125	87	51	27	5	5	—	3	—	—
» XIX .....	5903	22863	903	1003	1003	952	696	563	380	199	102	53	25	12	8	4	—	—
» XX .....	9314	37500	1283	1524	1472	1522	1253	904	576	415	173	103	55	21	10	1	1	1
» XXI .....	5738	23951	715	865	933	940	788	551	427	212	138	70	34	17	8	4	2	4
» XXII .....	3293	13953	339	477	573	552	478	334	257	135	73	46	13	12	2	—	2	—
<b>Regione di Montagna.</b>	<b>41393</b>	<b>161847</b>	<b>5984</b>	<b>6940</b>	<b>7067</b>	<b>6703</b>	<b>5347</b>	<b>3865</b>	<b>2574</b>	<b>1490</b>	<b>718</b>	<b>378</b>	<b>174</b>	<b>92</b>	<b>34</b>	<b>14</b>	<b>6</b>	<b>7</b>
Zona XXIII .....	10104	44778	1305	1422	1452	1483	1232	1087	809	538	355	198	95	45	25	11	6	11
» XXIV .....	10544	41995	1477	1839	1781	1537	1374	977	645	386	226	127	60	34	9	11	7	4
» XXV .....	6353	29245	596	826	882	946	969	739	576	377	185	101	58	29	8	4	1	6
» XXVI .....	4754	23521	357	517	645	630	695	663	524	342	189	99	42	27	11	4	4	5
» XXVII .....	11974	54680	1197	1708	1827	1740	1607	1261	1077	655	390	239	134	52	37	19	17	14
» XXVIII .....	15906	70190	1801	2463	2153	2388	2041	1648	1155	831	492	279	166	81	61	29	11	27
<b>Regione di Collina...</b>	<b>59635</b>	<b>264409</b>	<b>6733</b>	<b>8775</b>	<b>9040</b>	<b>8754</b>	<b>7968</b>	<b>6425</b>	<b>4766</b>	<b>3129</b>	<b>1837</b>	<b>1043</b>	<b>555</b>	<b>268</b>	<b>151</b>	<b>78</b>	<b>46</b>	<b>67</b>
Zona XXIX .....	16540	71600	2411	2803	2548	2157	1808	1491	1074	820	548	371	187	93	74	54	30	71
» XXX .....	15776	67280	2170	2624	2549	2173	1786	1475	1063	783	448	307	169	98	54	29	19	29
» XXXI .....	1305	6252	161	174	189	164	156	141	91	67	57	51	22	13	3	4	2	10
» XXXII .....	7764	34059	1003	1177	1124	1096	993	796	637	392	233	135	89	44	20	10	4	11
<b>Regione di Pianura...</b>	<b>41385</b>	<b>179191</b>	<b>5745</b>	<b>6778</b>	<b>6410</b>	<b>5590</b>	<b>4743</b>	<b>3903</b>	<b>2865</b>	<b>2062</b>	<b>1286</b>	<b>864</b>	<b>467</b>	<b>248</b>	<b>151</b>	<b>97</b>	<b>55</b>	<b>121</b>
<b>Provincia di Cuneo ..</b>	<b>142413</b>	<b>605447</b>	<b>18462</b>	<b>22498</b>	<b>22517</b>	<b>21047</b>	<b>18058</b>	<b>14193</b>	<b>10205</b>	<b>6681</b>	<b>3841</b>	<b>2285</b>	<b>1196</b>	<b>608</b>	<b>336</b>	<b>189</b>	<b>107</b>	<b>195</b>

PROVINCIA DI NOVARA.

**a) Centri di almeno 15 000 abitanti.**

Biella.....	6090	20409	905	1266	1493	1038	706	313	190	86	54	21	9	3	3	2	—	1
Novara .....	11853	38610	1667	2617	2955	2230	1279	594	238	123	58	30	7	2	2	—	—	1
Vercelli .....	7351	22909	1204	1789	1833	1226	676	328	145	67	42	29	16	2	1	—	1	1

Segue: TAVOLA VI.

**Famiglie secondo il numero dei componenti presenti alla data del Censimento  
nei Centri di almeno 15 000 abitanti,  
nei Comuni capiluoghi di Circondario, nelle Zone agricole, nelle Provincie e nella Regione.**

**A - Numeri assoluti.**

CENTRI COMUNI E ZONE AGRICOLE	Famiglie		Famiglie secondo il numero dei componenti													16 e più
	Numero	Componenti	1	2	3	4	5	6	7	8	9	10	11	12	13	

**b) Comuni capiluoghi di Circondario.**

Biella .....	6904	23443	1020	1398	1670	1186	804	368	229	111	69	29	10	3	4	2	—	1
Domodossola .....	2047	6881	470	324	383	334	258	119	78	37	25	10	4	2	3	—	—	—
Novara .....	14808	50120	1929	3133	3551	2816	1729	868	422	191	94	46	11	6	3	5	1	3
Pallanza .....	1442	4960	214	309	316	277	136	79	56	29	8	11	3	1	—	1	—	2
Varallo .....	1239	4016	211	317	246	176	141	75	35	22	9	5	2	—	—	—	—	—
Vercelli .....	9182	20994	1332	2125	2262	1597	923	470	227	117	68	31	20	4	3	—	2	1

**c) Zone agricole e Provincia.**

Zona XXXIII....	1572	5449	251	359	324	214	176	109	72	32	16	7	6	4	—	1	—	1
» XXXIV....	2207	8455	346	412	391	331	260	168	113	84	56	25	7	12	—	—	1	1
» XXXV....	1763	6364	330	337	300	255	203	141	89	53	30	14	10	1	—	—	—	—
» XXXVI....	3519	11265	786	802	606	506	345	234	118	66	28	17	5	5	1	—	—	—
» XXXVII....	7836	30174	1304	1256	1243	1347	1022	643	461	249	172	73	34	19	9	3	1	—
» XXXVIII....	12652	43089	2009	2751	2565	2093	1513	847	434	260	102	48	19	7	1	3	—	—
» XXXIX....	7100	24087	1184	1555	1444	1168	760	457	258	147	67	30	14	9	3	3	—	1
» XL....	8644	32522	1073	1623	1754	1450	1148	724	391	233	139	59	25	14	3	1	3	4
» XLI....	1712	5846	301	346	333	286	204	111	68	33	18	10	2	—	—	—	—	—
» XLII....	9886	34034	1495	2102	2127	1649	1119	655	380	210	80	40	15	7	2	1	1	3
» XLIII....	8848	32304	1162	1703	1840	1583	1107	685	371	202	95	39	23	11	7	9	7	4
<b>Regione di Montagna.</b>	<b>65739</b>	<b>233589</b>	<b>10241</b>	<b>13246</b>	<b>12927</b>	<b>10882</b>	<b>7857</b>	<b>4774</b>	<b>2755</b>	<b>1569</b>	<b>803</b>	<b>362</b>	<b>160</b>	<b>89</b>	<b>26</b>	<b>21</b>	<b>13</b>	<b>14</b>
Zona XLIV....	25113	88398	3487	5099	5465	4415	2985	1726	970	498	264	107	54	20	10	7	3	3
» XLV....	5493	21825	610	944	1036	995	745	485	308	162	91	49	34	12	11	2	1	8
» LXVI....	9247	33507	1302	1789	1844	1591	1170	765	392	198	103	45	24	9	6	5	1	3
» XLVII....	15609	65910	1651	2324	2651	2817	2282	1575	990	538	311	182	119	54	45	22	17	31
<b>Regione di Collina...</b>	<b>55462</b>	<b>209640</b>	<b>7050</b>	<b>10156</b>	<b>10996</b>	<b>9818</b>	<b>7182</b>	<b>4551</b>	<b>2660</b>	<b>1396</b>	<b>769</b>	<b>383</b>	<b>231</b>	<b>95</b>	<b>72</b>	<b>36</b>	<b>22</b>	<b>45</b>
Zona XLVIII....	6792	26826	690	1169	1401	1264	888	590	343	181	122	61	48	15	8	6	1	5
» XLIX....	2670	9590	305	559	593	494	318	189	108	50	26	19	4	4	—	—	—	1
» L....	29286	107041	3312	5653	6369	5625	3810	2181	1190	577	315	124	56	26	14	12	7	15
» LI....	4083	15162	434	830	880	750	505	305	189	83	56	23	13	6	1	3	1	4
» LII....	29945	103136	3775	6576	6987	5415	3427	1862	932	483	250	116	64	18	19	9	6	6
<b>Regione di Pianura..</b>	<b>72776</b>	<b>261755</b>	<b>8516</b>	<b>14787</b>	<b>16230</b>	<b>13548</b>	<b>8948</b>	<b>5127</b>	<b>2762</b>	<b>1374</b>	<b>769</b>	<b>343</b>	<b>185</b>	<b>69</b>	<b>42</b>	<b>30</b>	<b>15</b>	<b>31</b>
<b>Provincia di Novara.</b>	<b>193977</b>	<b>704994</b>	<b>25807</b>	<b>38189</b>	<b>40153</b>	<b>34248</b>	<b>23987</b>	<b>14452</b>	<b>8177</b>	<b>4339</b>	<b>2341</b>	<b>1088</b>	<b>576</b>	<b>253</b>	<b>140</b>	<b>87</b>	<b>50</b>	<b>90</b>

PROVINCIA DI TORINO.

**a) Centri di almeno 15 000 abitanti.**

Torino.....	137749	440817	18586	30470	45712	16084	13637	6979	3397	1451	720	331	172	117	45	35	8	5
-------------	--------	--------	-------	-------	-------	-------	-------	------	------	------	-----	-----	-----	-----	----	----	---	---

Segue: TAVOLA VI.

**Famiglie secondo il numero dei componenti presenti alla data del Censimento  
nei Centri di almeno 15 000 abitanti,  
nei Comuni capiluoghi di Circondario, nelle Zone agricole, nelle Province e nella Regione.**

**A - Numeri assoluti.**

CENTRI COMUNI E ZONE AGRICOLE	Famiglie		Famiglie secondo il numero dei componenti													16 e più
	Numero	Componenti	1	2	3	4	5	6	7	8	9	10	11	12	13	

**b) Comuni capiluoghi di Circondario.**

Aosta.....	2689	8693	643	553	475	399	253	168	81	54	26	16	10	2	5	2	2	—
Ivrea .....	2814	9687	442	563	620	460	346	182	100	51	28	15	4	1	—	—	1	1
Pinerolo.....	4725	16633	777	1058	905	733	501	302	187	107	67	31	20	19	8	7	1	2
Susa.....	1108	3729	197	248	220	164	113	87	43	19	8	2	2	3	1	—	—	1
Torino .....	142509	458746	19030	31430	46748	16979	14250	7329	3630	1565	777	355	187	125	51	36	9	8

**c) Zone agricole e Provincia.**

Zona LIII.....	7648	27843	1167	1472	1457	1238	965	620	329	207	99	55	21	10	2	4	1	1
» LIV.....	1593	5652	252	307	318	278	173	132	66	38	12	12	2	—	—	2	—	1
» LV.....	11290	42972	1594	1912	2054	1889	1594	1034	612	309	153	77	31	14	5	4	5	3
» LVI.....	7699	31215	1167	1187	1232	1131	1027	759	508	322	189	94	46	17	9	5	3	3
» LVII.....	6670	22558	1261	1403	1244	1036	789	467	264	126	76	30	18	2	1	2	1	—
» LVIII.....	1876	6946	332	341	341	276	233	135	83	58	40	18	7	7	1	1	1	2
» LIX.....	2856	11320	424	489	491	430	360	244	178	103	54	47	16	13	3	1	1	2
» LX.....	6123	22457	1153	1089	1040	958	702	488	298	178	103	46	29	13	13	6	5	2
» LXI.....	6195	23717	1020	1059	1076	936	750	529	327	265	124	70	21	10	5	3	—	—
» LXII.....	3194	11862	453	647	594	503	368	264	164	117	53	16	7	5	3	—	—	—
<b>Regione di Montagna.</b>	<b>55144</b>	<b>206542</b>	<b>8823</b>	<b>9906</b>	<b>9847</b>	<b>8675</b>	<b>6911</b>	<b>4672</b>	<b>2829</b>	<b>1723</b>	<b>903</b>	<b>465</b>	<b>198</b>	<b>91</b>	<b>42</b>	<b>23</b>	<b>17</b>	<b>14</b>
Zona LXIII.....	9984	39045	1353	1765	1697	1623	1335	956	567	337	165	97	49	27	6	3	3	1
» LXIV.....	362	1679	45	59	58	43	36	30	32	24	8	9	6	3	2	3	2	2
» LXV.....	12140	47991	1578	2078	2154	2016	1587	1159	691	422	211	117	53	31	21	12	6	4
» LXVI.....	7129	28397	1024	1250	1191	1096	872	643	443	263	156	110	33	23	14	8	2	1
» LXVII.....	8902	34918	1068	1511	1695	1574	1166	832	480	270	151	71	38	21	5	10	5	5
» LXVIII.....	11505	41593	1735	2175	2278	1962	1446	875	484	280	127	77	24	22	10	4	5	1
» LXIX.....	13736	48438	2274	2743	2621	2247	1646	1025	570	310	149	78	44	15	8	2	4	—
<b>Regione di Collina...</b>	<b>63758</b>	<b>242061</b>	<b>9077</b>	<b>11581</b>	<b>11694</b>	<b>10561</b>	<b>8088</b>	<b>5520</b>	<b>3267</b>	<b>1906</b>	<b>967</b>	<b>559</b>	<b>247</b>	<b>142</b>	<b>66</b>	<b>42</b>	<b>27</b>	<b>14</b>
Zona LXX.....	14118	58183	1680	2686	2458	2171	1672	1195	820	523	356	228	133	83	39	21	21	32
» LXXI.....	151598	495796	20068	33137	48420	18366	15352	8091	4179	1927	1015	484	246	157	71	51	17	17
» LXXII.....	23889	90097	3183	4446	4772	3924	2988	1955	1201	658	388	151	117	59	24	8	4	11
» LXXIII.....	14694	59774	2343	2628	2315	2010	1642	1249	922	621	406	219	141	89	42	26	14	27
» LXXIV.....	8718	32196	1318	1532	1619	1523	1140	727	416	236	131	40	21	8	3	3	—	1
<b>Regione di Pianura...</b>	<b>213017</b>	<b>736046</b>	<b>28592</b>	<b>44429</b>	<b>59584</b>	<b>27994</b>	<b>22794</b>	<b>13217</b>	<b>7538</b>	<b>3965</b>	<b>2296</b>	<b>1122</b>	<b>658</b>	<b>396</b>	<b>179</b>	<b>109</b>	<b>56</b>	<b>88</b>
<b>Provincia di Torino</b>	<b>331919</b>	<b>1184649</b>	<b>46492</b>	<b>65916</b>	<b>81125</b>	<b>47230</b>	<b>37793</b>	<b>23409</b>	<b>13634</b>	<b>7594</b>	<b>4166</b>	<b>2146</b>	<b>1103</b>	<b>629</b>	<b>287</b>	<b>179</b>	<b>100</b>	<b>116</b>
<b>Piemonte.....</b>	<b>853915</b>	<b>3259034</b>	<b>109480</b>	<b>157536</b>	<b>176912</b>	<b>134375</b>	<b>105371</b>	<b>70791</b>	<b>44084</b>	<b>25728</b>	<b>14094</b>	<b>7493</b>	<b>3839</b>	<b>1919</b>	<b>966</b>	<b>548</b>	<b>306</b>	<b>473</b>

(a) di cui 192 di 16 componenti; 86 di 17; 77 di 18; 39 di 19; 34 di 20; 15 di 21; 11 di 22; 6 di 23; 4 di 24; 4 di 25; 1 di 26; 1 di 27; 1 di 28; 1 di 32; 1 di 35.

Segue: TAVOLA VI.

**Famiglie secondo il numero dei componenti presenti alla data del Censimento  
nei Centri di almeno 15 000 abitanti,  
nei Comuni capiluoghi di Circondario, nelle Zone agricole, nelle Provincie e nella Regione.**

**B - Numeri relativi.**

CENTRI COMUNI E ZONE AGRICOLE	Su 1 000 famiglie avevano componenti															16 e più
	1	2	3	4	5	6	7	8	9	10	11	12	13	14	15	

PROVINCIA DI ALESSANDRIA.

a) Centri di almeno 15 000 abitanti.

Alessandria .....	141	218	227	185	112	62	30	15	6	2	1	...	...	—	—	..
Asti .....	128	219	230	179	119	63	35	16	7	3	1	...	...	...	—	—
Casale Monferrato .....	153	233	235	179	98	53	27	15	5	2	1	...	...	...	...	—

b) Comuni capiluoghi di Circondario.

Acqui .....	90	182	199	188	125	90	58	31	17	12	5	1	1	...	—	...
Alessandria .....	113	192	211	189	127	81	45	24	10	5	2	1	...	...	...	...
Asti .....	106	190	203	178	131	87	52	28	12	7	3	1	1	...	...	...
Casale Monferrato .....	126	209	216	178	113	73	41	24	10	5	3	1	1	...	...	...
Novi Ligure .....	99	192	210	194	126	86	43	24	12	6	4	2	1	...	—	—
Tortona .....	94	171	188	183	145	95	60	32	16	9	5	1	...	—	...	—

c) Zone agricole e Provincia.

Zona I Regione di Montagna .....	108	148	161	154	144	115	74	44	24	16	7	3	1	...	—	1
Zona II .....	75	133	145	162	153	130	81	57	28	16	10	4	3	1	1	1
» III .....	82	139	167	165	146	117	80	49	28	15	6	3	2	1	...	...
» IV .....	91	145	169	174	142	110	74	45	26	14	6	2	1	1	...	...
» V .....	69	106	124	142	151	137	106	74	43	26	12	5	2	1	1	...
» VI .....	86	144	164	167	147	113	79	46	27	14	7	4	1	1	...	...
» VII .....	122	156	154	155	134	105	76	44	25	14	7	4	2	1	...	1
» VIII .....	104	173	185	172	137	101	61	33	17	8	4	2	2	1	...	...
» IX .....	109	187	181	178	136	91	57	31	15	8	4	1	1	...	...	...
» X .....	96	171	167	160	142	107	71	43	20	11	5	3	1	1	...	1
Regione di Collina .....	95	156	167	167	142	108	73	43	24	13	6	3	1	1	...	1
Zona XI .....	127	209	211	174	115	74	42	25	11	6	3	1	1	1	...	...
» XII .....	104	182	201	185	133	89	51	29	14	7	3	1	...	...	...	...
» XIII .....	107	176	172	173	140	100	62	35	19	8	5	2	1	...	...	...
Regione di Pianura .....	111	188	200	181	129	86	50	29	14	7	3	1	...	...	...	...
Provincia di Alessandria .....	101	167	178	172	138	101	65	38	20	11	5	2	1	1	...	...

PROVINCIA DI CUNEO.

a) Centri di almeno 15 000 abitanti.

Cuneo .....	179	230	208	158	106	62	30	15	7	3	1	...	—	—	...	—
-------------	-----	-----	-----	-----	-----	----	----	----	---	---	---	-----	---	---	-----	---

Segue: TAVOLA VI.

**Famiglie secondo il numero dei componenti presenti alla data del Censimento  
nei Centri di almeno 15 000 abitanti,  
nei Comuni capiluoghi di Circondario, nelle Zone agricole, nelle Provincie e nella Regione.**

**B - Numeri relativi.**

CENTRI COMUNI E ZONE AGRICOLE	Su 1 000 famiglie avevano componenti															16 e più
	1	2	3	4	5	6	7	8	9	10	11	12	13	14	15	

**b) Comuni capiluoghi di Circondario.**

Alba .....	121	194	190	155	124	76	60	33	20	12	7	2	2	1	1	2
Cuneo .....	138	192	179	155	114	84	56	36	20	12	5	4	2	1	1	1
Mondovì .....	134	190	185	149	125	88	52	35	21	8	6	4	1	1	1	...
Saluzzo .....	144	195	181	138	116	76	53	36	24	17	10	4	2	2	1	1

**c) Zone agricole e Provincia.**

Zona XIV .....	140	157	173	164	133	103	65	35	15	7	4	3	1	...	—	...
» XV .....	142	190	187	169	131	82	53	23	13	5	3	1	—	—	...	—
» XVI .....	176	181	195	155	124	86	45	21	10	5	1	1	—	...	—	—
» XVII .....	189	190	166	169	120	82	46	26	5	3	2	1	1	—	—	—
» XVIII .....	194	214	178	138	98	66	46	32	19	10	2	2	—	1	—	—
» XIX .....	153	170	170	162	118	95	64	34	17	9	4	2	1	1	—	—
» XX .....	138	163	158	163	135	97	62	45	19	11	6	2	1	...	...	...
» XXI .....	125	151	163	164	137	96	74	42	24	12	6	3	1	1	...	1
» XXII .....	103	145	174	167	145	101	78	41	22	14	4	4	1	—	1	—
<b>Regione di Montagna .....</b>	<b>145</b>	<b>168</b>	<b>171</b>	<b>162</b>	<b>129</b>	<b>93</b>	<b>62</b>	<b>36</b>	<b>17</b>	<b>9</b>	<b>4</b>	<b>2</b>	<b>1</b>	...	...	...
Zona XXIII .....	129	141	144	145	127	108	80	53	35	20	9	4	2	1	1	1
» XXIV .....	140	174	169	151	130	93	61	37	21	12	6	3	1	1	1	...
» XXV .....	94	130	139	149	152	124	91	59	29	16	9	5	1	1	...	1
» XXVI .....	75	109	136	133	145	139	110	72	40	21	9	6	2	1	1	1
» XXVII .....	100	143	153	145	134	105	90	55	33	20	11	4	3	2	1	1
» XXVIII .....	113	155	154	150	128	104	71	52	31	18	10	5	4	2	1	2
<b>Regione di Collina .....</b>	<b>113</b>	<b>147</b>	<b>152</b>	<b>147</b>	<b>134</b>	<b>108</b>	<b>80</b>	<b>52</b>	<b>31</b>	<b>17</b>	<b>9</b>	<b>4</b>	<b>3</b>	<b>1</b>	<b>1</b>	<b>1</b>
Zona XXIX .....	146	170	155	130	109	90	65	50	33	22	11	6	4	3	2	4
» XXX .....	138	167	162	135	113	93	67	50	28	19	11	6	3	2	1	2
» XXXI .....	123	133	144	126	120	108	70	51	44	39	17	10	2	3	2	8
» XXXII .....	129	152	145	141	128	103	82	50	30	17	11	6	3	1	1	1
<b>Regione di Pianura .....</b>	<b>139</b>	<b>164</b>	<b>155</b>	<b>135</b>	<b>115</b>	<b>94</b>	<b>69</b>	<b>50</b>	<b>31</b>	<b>21</b>	<b>11</b>	<b>6</b>	<b>4</b>	<b>2</b>	<b>1</b>	<b>3</b>
<b>Provincia di Cuneo .....</b>	<b>130</b>	<b>158</b>	<b>158</b>	<b>148</b>	<b>127</b>	<b>100</b>	<b>72</b>	<b>47</b>	<b>27</b>	<b>16</b>	<b>8</b>	<b>4</b>	<b>2</b>	<b>1</b>	<b>1</b>	<b>1</b>

**PROVINCIA DI NOVARA.**

**a) Centri di almeno 15 000 abitanti.**

Biella .....	149	208	246	171	116	51	31	14	9	3	1	...	...	...	—	...
Novara .....	141	221	249	188	108	50	24	10	5	3	1	...	...	—	—	...
Vercelli .....	164	243	249	167	92	45	20	9	6	3	2	...	...	—	...	...

Segue: TAVOLA VI.

**Famiglie secondo il numero dei componenti presenti alla data del Censimento  
nei Centri di almeno 15 000 abitanti,  
nei Comuni capiluoghi di Circondario, nelle Zone agricole, nelle Province e nella Regione.**

**B - Numeri relativi.**

CENTRI COMUNI E ZONE AGRICOLE	Su 1 000 famiglie avevano componenti															16 e più
	1	2	3	4	5	6	7	8	9	10	11	12	13	14	15	

**b) Comuni capiluoghi di Circondario.**

Biella .....	148	203	242	172	116	53	33	16	10	4	1	...	1	...	...	...
Domodossola .....	230	158	188	163	126	58	38	18	12	5	2	1	1	...	...	...
Novara .....	130	212	240	190	117	59	28	13	6	3	1	...	...	...	...	...
Pallanza .....	148	214	219	192	94	55	39	20	6	8	2	1	...	1	...	1
Varallo .....	170	255	199	142	114	61	28	18	7	4	2	...	...	...	...	...
Vercelli .....	145	231	247	174	101	51	25	13	7	3	2	...	...	...	...	...

**c) Zone agricole e Provincia.**

Zona XXXIII .....	160	228	206	136	112	69	46	20	10	4	4	3	...	1	...	1
» XXXIV .....	157	187	178	150	118	76	51	38	25	11	3	5	...	...	...	...
» XXXV .....	187	191	170	145	115	80	50	30	17	8	6	1	...	...	...	...
» XXXVI .....	223	228	172	144	98	66	34	19	8	5	1	1	...	...	...	...
» XXXVII .....	167	160	159	172	130	82	59	32	22	9	4	2	1	...	...	...
» XXXVIII .....	159	217	202	165	120	67	34	21	8	4	2	1	...	...	...	...
» XXXIX .....	167	220	203	165	107	64	36	21	9	4	2	1	...	...	...	...
» XL .....	124	188	203	168	133	84	45	27	16	7	3	2	...	...	...	...
» XLI .....	176	202	194	167	119	65	40	19	11	6	1	...	...	...	...	...
» XLII .....	151	213	215	167	113	66	38	21	8	4	2	1	...	...	...	...
» XLIII .....	131	192	208	179	125	77	42	23	11	4	3	1	1	1	1	...
<b>Regione di Montagna .....</b>	<b>156</b>	<b>201</b>	<b>197</b>	<b>166</b>	<b>120</b>	<b>73</b>	<b>42</b>	<b>24</b>	<b>12</b>	<b>6</b>	<b>2</b>	<b>1</b>	...	...	...	...
Zona XLIV .....	139	203	217	176	119	69	39	20	11	4	2	1	...	...	...	...
» XLV .....	111	172	189	181	136	88	56	29	17	9	6	2	2	...	...	1
» XLVI .....	141	193	199	172	127	83	42	21	11	5	3	1	1	1	...	...
» XLVII .....	106	149	170	181	146	101	63	34	20	12	8	3	3	1	1	2
<b>Regione di Collina .....</b>	<b>127</b>	<b>183</b>	<b>198</b>	<b>177</b>	<b>129</b>	<b>82</b>	<b>48</b>	<b>25</b>	<b>14</b>	<b>7</b>	<b>4</b>	<b>2</b>	<b>1</b>	<b>1</b>	...	<b>1</b>
Zona XLVIII .....	102	172	205	186	131	87	51	27	18	9	7	2	1	1	...	1
» XLIX .....	114	210	222	185	119	71	40	19	10	7	1	1	...	...	...	...
» L .....	113	193	218	192	130	74	41	20	11	4	2	1	...	...	...	1
» LI .....	106	203	216	184	124	75	46	20	14	6	3	1	...	1	...	1
» LII .....	126	220	233	181	114	62	31	16	8	4	2	1	1	...	...	...
<b>Regione di Pianura .....</b>	<b>117</b>	<b>203</b>	<b>223</b>	<b>183</b>	<b>123</b>	<b>70</b>	<b>38</b>	<b>19</b>	<b>11</b>	<b>5</b>	<b>3</b>	<b>1</b>	<b>1</b>	...	...	...
<b>Provincia di Novara .....</b>	<b>133</b>	<b>197</b>	<b>207</b>	<b>177</b>	<b>124</b>	<b>75</b>	<b>42</b>	<b>22</b>	<b>12</b>	<b>6</b>	<b>3</b>	<b>1</b>	<b>1</b>	...	...	...

**PROVINCIA DI TORINO.**

**a) Centri di almeno 15 000 abitanti.**

Torino .....	135	221	332	117	99	51	25	11	5	2	1	1	...	...	...	...
--------------	-----	-----	-----	-----	----	----	----	----	---	---	---	---	-----	-----	-----	-----



Segue: TAVOLA VI.

**Famiglie secondo il numero dei componenti presenti alla data del Censimento  
nei Centri di almeno 15 000 abitanti,  
nei Comuni capiluoghi di Circondario, nelle Zone agricole, nelle Provincie e nella Regione.**

**B - Numeri relativi.**


CENTRI COMUNI E ZONE AGRICOLE	Su 1 000 famiglie avevano componenti															16 e più
	1	2	3	4	5	6	7	8	9	10	11	12	13	14	15	

**b) Comuni capiluoghi di Circondario.**

Aosta .....	238	206	177	148	94	62	30	20	10	6	4	1	2	1	1	—
Ivrea .....	157	200	221	163	123	65	36	18	10	5	1	...	—	—	...	...
Pinerolo .....	164	224	192	155	106	64	40	23	14	7	4	4	2	1	...	...
Susa .....	178	223	198	148	102	79	39	17	7	2	2	3	1	—	—	1
Torino .....	134	221	329	119	100	51	25	11	5	2	1	1	...	...	...	...

**c) Zone agricole e Provincia.**

Zona LIII .....	153	192	191	162	126	81	43	27	13	7	3	1	...	1	...	...
» LIV .....	158	192	199	175	109	83	41	24	8	8	1	—	—	1	—	1
» LV .....	141	170	182	167	141	92	54	27	14	7	3	1	...	...	...	...
» LVI .....	152	154	160	147	133	99	66	42	25	12	6	2	1	1	...	...
» LVII .....	189	210	187	155	111	70	40	19	11	4	3	...	...	...	...	...
» LVIII .....	176	182	182	147	124	72	44	31	21	9	4	4	1	1	1	1
» LIX .....	148	171	172	151	126	85	62	36	19	16	6	5	1	...	...	1
» LX .....	187	178	170	156	115	80	49	29	17	8	5	2	2	1	1	...
» LXI .....	165	171	174	151	121	85	53	43	20	11	3	2	1	...	—	—
» LXII .....	142	202	186	157	115	83	51	37	17	5	2	2	1	—	—	—
<b>Regione di Montagna .....</b>	<b>160</b>	<b>180</b>	<b>179</b>	<b>157</b>	<b>125</b>	<b>85</b>	<b>51</b>	<b>31</b>	<b>16</b>	<b>8</b>	<b>4</b>	<b>2</b>	<b>1</b>	<b>1</b>	...	...
Zona LXIII .....	136	176	169	162	134	96	57	34	17	10	5	3	1	...	...	...
» LXIV .....	124	163	160	119	99	83	88	66	22	25	17	8	6	8	6	6
» LXV .....	130	171	177	166	131	95	57	35	17	10	4	3	2	1	...	...
» LXVI .....	144	175	167	154	122	90	62	37	22	15	5	3	2	1	...	...
» LXVII .....	120	170	190	177	131	93	54	30	17	8	4	2	1	1	1	1
» LXVIII .....	151	189	198	171	126	76	42	24	11	7	2	2	1	...	...	...
» LXIX .....	166	199	190	164	120	75	41	23	11	6	3	1	1	...	...	—
<b>Regione di Collina .....</b>	<b>142</b>	<b>182</b>	<b>183</b>	<b>166</b>	<b>127</b>	<b>87</b>	<b>51</b>	<b>30</b>	<b>15</b>	<b>9</b>	<b>4</b>	<b>2</b>	<b>1</b>	<b>1</b>	...	...
Zona LXX .....	119	191	175	154	118	85	58	37	25	16	9	6	3	1	1	2
» LXXI .....	132	219	319	121	101	53	28	13	7	3	2	1	...	...	...	...
» LXXII .....	133	187	200	164	125	82	50	28	16	6	5	2	1	...	...	...
» LXXIII .....	159	178	157	137	112	85	63	42	28	15	10	6	3	2	1	2
» LXXIV .....	151	176	186	175	131	83	48	27	15	5	2	1	...	...	—	...
<b>Regione di Pianura .....</b>	<b>134</b>	<b>209</b>	<b>280</b>	<b>131</b>	<b>107</b>	<b>62</b>	<b>35</b>	<b>19</b>	<b>11</b>	<b>5</b>	<b>3</b>	<b>2</b>	<b>1</b>	<b>1</b>	...	...
<b>Provincia di Torino .....</b>	<b>140</b>	<b>199</b>	<b>244</b>	<b>142</b>	<b>114</b>	<b>71</b>	<b>41</b>	<b>23</b>	<b>13</b>	<b>6</b>	<b>3</b>	<b>2</b>	<b>1</b>	<b>1</b>	...	...
<b>Piemonte .....</b>	<b>128</b>	<b>184</b>	<b>207</b>	<b>157</b>	<b>123</b>	<b>83</b>	<b>52</b>	<b>30</b>	<b>17</b>	<b>9</b>	<b>5</b>	<b>2</b>	<b>1</b>	<b>1</b>	...	<b>1</b>



## TAVOLA VII.

---

**Famiglie secondo il tipo della loro composizione e la frequenza di coabitazioni  
nei Centri di almeno 15 000 abitanti,  
nei Comuni capiluoghi di Circondario, nelle Zone agricole, nelle Province e nella Regione.**

---

AVVERTENZE. — Sono classificate in questa tavola le famiglie secondo il *tipo* della loro composizione e, cioè, secondo che esse risultano formate da soli parenti e affini o comprendono anche domestici, garzoni, dozzinanti, conviventi ed estranei nelle diverse loro combinazioni o, infine, secondo che sono composte soltanto di persone estranee l'una all'altra. Questo ultimo caso si distingue dalle convivenze non familiari sia per il piccolo numero dei componenti (di solito due o tre), sia per il fatto che i componenti stessi, pure avendo redatto un solo foglio di famiglia, non sono legati da nessun vincolo familiare, gerarchico od economico e hanno generalmente in comune il solo alloggio. Trattasi del resto di casi eccezionali.

Per il complesso delle famiglie si dà inoltre notizia delle *coabitazioni* e, cioè del numero di casi nei quali una famiglia non ha l'alloggio a disposizione per sè sola, ma lo divide con altra famiglia.

---

TAVOLA VII.

**Famiglie secondo il tipo della loro composizione e la frequenza di coabitazioni nei Centri di almeno 15 000 abitanti, nei Comuni capiluoghi di Circondario, nelle Zone agricole, nelle Provincie e nella Regione.**

**A - Numeri assoluti.**

CENTRI COMUNI E ZONE AGRICOLE (a)	FAMIGLIE			FAMIGLIE COMPOSTE DI								
	Numero	di cui in coabitazione	Componenti	parenti e affini	parenti e affini con domestici	parenti e affini con garzoni	parenti e affini con dozzinanti, con- viventi e estranei	parenti e affini con domestici e gar- zoni	parenti e affini con domestici, dozzinanti, conviventi e estranei	parenti e affini con garzoni, conviventi, dozzinanti e estranei	parenti e affini con domestici, gar- zoni, dozzinanti, con- viventi e estranei	solli estranei

PROVINCIA DI ALESSANDRIA.

a) Centri di almeno 15 000 abitanti.

Alessandria .....	10586	273	35477	9361	500	16	613	6	71	5	2	12
Asti .....	6686	17	22889	5974	316	15	323	3	47	4	—	4
Casale Monferrato	5597	40	18101	5076	251	8	237	2	20	1	—	2

b) Comuni capiluoghi di Circondario.

Acqui .....	3544	98	14163	3142	185	48	147	3	16	3	—	—
Alessandria .....	19610	680	72229	18087	555	79	783	6	80	5	2	13
Asti .....	10062	150	38442	9162	332	116	388	4	49	4	—	7
Casale Monferrato	8849	50	31783	8228	271	35	285	2	22	2	—	4
Novi Ligure .....	5013	13	18987	4633	140	35	169	9	23	1	—	3
Tortona .....	4683	5	18825	4311	151	25	187	8	17	2	—	2

c) Zone agricole e Provincia.

Zona I Regione di Montagna	4169	60	17937	3952	40	45	120	3	7	1	—	1
Zona II .....	5079	267	23506	4564	99	252	138	9	10	6	1	—
„ III .....	12063	231	53619	11515	201	174	322	9	33	3	—	6
„ IV .....	17395	741	75376	15927	373	468	538	19	41	20	3	6
„ V .....	6179	388	31156	4886	150	615	407	27	32	55	2	3
„ VI .....	19425	1059	85603	17893	294	656	480	28	57	7	2	8
„ VII .....	10579	494	44923	9863	148	331	191	13	20	5	—	8
„ VIII .....	18984	555	76272	17534	442	374	542	11	59	10	—	12
„ IX .....	18059	1073	70678	17271	215	216	311	11	26	5	1	3
„ X .....	10623	528	44627	10116	124	170	181	8	14	3	1	6
Regione di Collina...	118386	5336	505760	109371	2046	3256	3110	135	292	114	10	52
Zona XI .....	15991	994	57834	15188	315	73	371	5	30	2	1	6
„ XII .....	39268	843	151071	36578	959	248	1285	29	134	12	2	21
„ XIII .....	7792	587	31352	7456	90	94	138	2	7	1	1	3
Regione di Pianura..	63051	2424	240257	59222	1364	415	1794	36	171	15	4	30
Provincia di Alessan- dria.....	185606	7820	763954	172545	3450	3716	5024	174	470	130	14	83

PROVINCIA DI CUNEO.

a) Centri di almeno 15 000 abitanti.

Cuneo.....	4274	10	13864	3642	370	2	217	5	35	3	—	—
------------	------	----	-------	------	-----	---	-----	---	----	---	---	---

(a) Per la denominazione e composizione delle Zone agricole vedasi a pag. X.

Segue : TAVOLA VII.

**Famiglie secondo il tipo della loro composizione e la frequenza di coabitazioni  
nei Centri di almeno 15 000 abitanti,  
nei Comuni capiluoghi di Circondario, nelle Zone agricole, nelle Provincie e nella Regione.**

**A - Numeri assoluti.**

CENTRI COMUNI E ZONE AGRICOLE	FAMIGLIE			FAMIGLIE COMPOSTE DI								
	Numero	di cui in coabitazione	Componenti	parenti e affini	parenti e affini con domestici	parenti e affini con garzoni	parenti e affini con dozzinanti, con- viventi e estranei	parenti e affini con domestici e gar- zoni	parenti e affini con domestici, dozzinanti, conviventi e estranei	parenti e affini con garzoni, conviventi, dozzinanti e estranei	parenti e affini con domestici, gar- zoni, dozzinanti, con- viventi e estranei	soli estranei

**b) Comuni capiluoghi di Circondario.**

Alba .....	3263	47	12934	2776	172	92	182	4	33	4	—	—
Cuneo .....	6907	15	27091	6082	395	117	260	7	40	3	—	3
Mondovì .....	4603	27	17886	4147	216	74	128	12	23	2	—	1
Saluzzo .....	3474	11	13774	2955	184	217	95	5	15	2	—	1

**c) Zone agricole e Provincia.**

Zona XIV .....	6714	247	26460	6454	53	77	117	2	10	—	—	1
» XV .....	2861	169	10536	2782	24	14	38	1	2	—	—	—
» XVI .....	3223	103	11386	3105	34	28	49	—	5	2	—	—
» XVII .....	1635	194	5700	1619	6	2	8	—	—	—	—	—
» XVIII .....	2712	69	9498	2636	34	8	28	1	3	—	—	2
» XIX .....	5903	222	22883	5574	103	89	117	3	11	4	—	2
» XX .....	9814	315	37500	8870	127	132	164	1	12	2	—	6
» XXI .....	5738	175	23951	5454	54	73	136	3	12	—	—	6
» XXII .....	3293	56	13953	3020	81	51	127	2	10	2	—	—
<b>Regione di Montagna</b>	<b>41393</b>	<b>1550</b>	<b>161847</b>	<b>39514</b>	<b>516</b>	<b>474</b>	<b>784</b>	<b>13</b>	<b>65</b>	<b>10</b>	<b>—</b>	<b>17</b>
Zona XXIII .....	10104	525	44778	9229	167	435	231	8	25	9	—	—
» XXIV .....	10544	143	41995	9612	325	246	298	15	38	9	—	1
» XXV .....	6353	177	29245	5639	143	371	159	11	16	14	—	—
» XXVI .....	4754	210	23521	3935	100	382	256	19	31	29	1	1
» XXVII .....	11974	712	54680	10880	330	754	412	17	53	24	1	3
» XXVIII .....	15906	462	70190	14975	268	335	283	11	38	7	4	5
<b>Regione di Collina...</b>	<b>59635</b>	<b>2229</b>	<b>264409</b>	<b>53770</b>	<b>1333</b>	<b>2523</b>	<b>1619</b>	<b>81</b>	<b>201</b>	<b>92</b>	<b>6</b>	<b>10</b>
Zona XXIX .....	16540	407	71600	14339	476	976	333	37	61	15	1	2
» XXX .....	15776	397	67280	13920	625	619	504	19	69	12	1	7
» XXXI .....	1305	11	6252	1211	20	48	21	—	5	—	—	—
» XXXII .....	7764	308	34059	7186	147	237	148	15	20	2	—	9
<b>Regione di Pianura ..</b>	<b>41385</b>	<b>1123</b>	<b>179191</b>	<b>36956</b>	<b>1268</b>	<b>1880</b>	<b>1006</b>	<b>71</b>	<b>155</b>	<b>29</b>	<b>2</b>	<b>18</b>
<b>Provincia di Cuneo ..</b>	<b>142413</b>	<b>4902</b>	<b>605447</b>	<b>130240</b>	<b>3117</b>	<b>4877</b>	<b>3409</b>	<b>165</b>	<b>421</b>	<b>131</b>	<b>8</b>	<b>45</b>

**PROVINCIA DI NOVARA.**

**a) Centri di almeno 15 000 abitanti.**

Biella .....	6090	155	20409	5444	350	10	249	—	33	—	—	4
Novara .....	11853	252	38610	10891	499	32	368	4	50	2	—	7
Vercelli .....	7351	12	22909	6873	252	15	173	1	26	4	—	6

Segue: TAVOLA VII.

**Famiglie secondo il tipo della loro composizione e la frequenza di coabitazioni  
nei Centri di almeno 15 000 abitanti,  
nei Comuni capiluoghi di Circondario, nelle Zone agricole, nelle Provincie e nella Regione.**

**A - Numeri assoluti.**

CENTRI COMUNI E ZONE AGRICOLE	FAMIGLIE			FAMIGLIE COMPOSTE DI									
	Numero	di cui in coabitazione	Componenti	parenti e affini	parenti e affini con domestici	parenti e affini con garzoni	parenti e affini con dozzinanti, con- viventi e estranei	parenti e affini con domestici e gar- zoni	parenti e affini con domestici, dozzinanti, conviventi e estranei	parenti e affini con garzoni, conviventi, dozzinanti e estranei	parenti e affini con domestici, gar- zoni, dozzinanti, con- viventi e estranei	soli estranei	

**b) Comuni capiluoghi di Circondario.**

Biella .....	6904	155	23443	6237	356	13	255	—	37	—	—	6
Domodossola.....	2047	331	6881	1843	81	24	82	8	9	—	—	—
Novara .....	14808	267	50120	13763	518	42	420	4	52	2	—	7
Pallanza .....	1442	2	4960	1272	86	7	51	—	18	3	—	5
Varallo .....	1239	—	4016	1097	57	2	63	1	14	1	—	4
Vercelli.....	9182	12	29994	8636	259	62	185	2	26	5	—	7

**c) Zone agricole e Provincia.**

Zona XXXIII ..	1572	173	5449	1477	37	3	46	—	7	—	—	2
„ XXXIV ..	2207	96	8455	2041	44	22	81	1	10	1	—	7
„ XXXV ..	1763	15	6364	1663	46	4	38	1	7	1	—	3
„ XXXVI ..	3519	128	11265	3288	105	47	68	—	8	1	—	2
„ XXXVII ..	7836	529	30174	7251	186	86	273	11	23	2	—	4
„ XXXVIII ..	12652	973	43089	12068	207	45	285	4	31	4	—	8
„ XXXIX ..	7100	775	24087	6803	78	28	175	1	11	1	1	2
„ XL ..	8644	285	32522	8258	126	33	209	1	11	2	—	4
„ XLI ..	1712	2	5846	1685	5	2	16	—	3	—	—	1
„ XLII ..	9886	541	34034	9173	273	32	341	12	35	3	2	15
„ XLIII ..	8848	449	32304	8328	223	27	228	3	31	2	1	5
<b>Regione di Montagna</b>	<b>65739</b>	<b>3966</b>	<b>233589</b>	<b>62035</b>	<b>1330</b>	<b>329</b>	<b>1760</b>	<b>34</b>	<b>177</b>	<b>17</b>	<b>4</b>	<b>53</b>
Zona XLIV ..	25113	764	88398	23772	568	81	611	5	56	3	2	15
„ XLV ..	5493	804	21825	5309	55	15	107	3	4	—	—	—
„ XLVI ..	9247	430	33567	8908	82	122	109	2	18	1	—	5
„ XLVII ..	15609	214	65910	15163	154	58	199	3	24	4	1	3
<b>Regione di Collina ..</b>	<b>55462</b>	<b>2921</b>	<b>209640</b>	<b>53152</b>	<b>859</b>	<b>276</b>	<b>1026</b>	<b>13</b>	<b>102</b>	<b>8</b>	<b>3</b>	<b>23</b>
Zona XLVIII ..	6792	212	26826	6598	44	32	110	—	5	—	—	3
„ XLIX ..	2670	60	9590	2576	14	29	43	1	4	—	—	3
„ L ..	29286	1779	107041	27881	605	128	586	8	61	6	—	11
„ LI ..	4083	328	15162	3895	25	88	60	3	7	1	—	4
„ LII ..	29945	191	103136	28829	424	250	374	5	42	7	1	13
<b>Regione di Pianura ..</b>	<b>72776</b>	<b>2570</b>	<b>261755</b>	<b>69779</b>	<b>1112</b>	<b>527</b>	<b>1173</b>	<b>17</b>	<b>119</b>	<b>14</b>	<b>1</b>	<b>34</b>
<b>Provincia di Novara ..</b>	<b>193977</b>	<b>8757</b>	<b>704984</b>	<b>184966</b>	<b>3301</b>	<b>1132</b>	<b>3959</b>	<b>64</b>	<b>398</b>	<b>39</b>	<b>8</b>	<b>110</b>

PROVINCIA DI TORINO.

**a) Centri di almeno 15 000 abitanti.**

Torino .....	137749	1602	440817	116942	8923	173	10352	58	1144	15	8	134
--------------	--------	------	--------	--------	------	-----	-------	----	------	----	---	-----

Segue: TAVOLA VII.

**Famiglie secondo il tipo della loro composizione e la frequenza di coabitazioni  
nei Centri di almeno 15 000 abitanti,  
nei Comuni capiluoghi di Circondario, nelle Zone agricole, nelle Provincie e nella Regione.**

**A - Numeri assoluti.**

CENTRI COMUNI E ZONE AGRICOLE	FAMIGLIE			FAMIGLIE COMPOSTE DI								
	Numero	di cui in coabitazione	Componenti	parenti e affini	parenti e affini con domestici	parenti e affini con garzoni	parenti e affini con dozzinanti, con- viventi e estranei	parenti e affini con domestici e gar- zoni	parenti e affini con domestici dozzinanti, conviventi e estranei	parenti e affini con garzoni, conviventi, dozzinanti e estranei	parenti e affini con domestici, gar- zoni, dozzinanti, con- viventi e estranei	solli estranei

**b) Comuni capiluoghi di Circondario.**

Aosta.....	2689	9	8393	2347	116	50	139	7	24	4	—	2
Ivrea.....	2814	21	9687	2491	163	22	113	2	19	2	2	—
Pinerolo.....	4725	30	16633	4078	220	160	234	3	25	2	—	3
Susa.....	1108	2	3729	963	60	23	52	—	7	1	—	2
Torino.....	142509	160	458746	121297	9056	251	10511	59	1164	21	8	142

**c) Zone agricole e Provincia.**

Zona LIII ....	7648	84	27843	7185	105	60	273	3	11	3	1	7
„ LIV ....	1593	47	5652	1435	27	28	73	3	11	1	—	15
„ LV ....	11290	170	42972	10734	150	109	267	7	19	1	—	3
„ LVI ....	7699	88	31215	7360	42	51	229	2	11	—	—	4
„ LVII ....	6670	69	22558	6430	52	55	120	1	11	1	—	—
„ LVIII ....	1876	60	6946	1803	40	83	115	4	12	11	1	7
„ LIX ....	2856	96	11320	2584	41	94	116	6	7	7	—	1
„ LX ....	6123	77	22457	5244	184	240	384	18	32	14	3	4
„ LXI ....	6195	238	23717	5702	91	99	260	7	14	8	1	13
„ LXII ....	3194	76	11862	3005	62	35	74	3	7	1	—	7
<b>Regione di Montagna.</b>	<b>55144</b>	<b>1005</b>	<b>206542</b>	<b>51282</b>	<b>794</b>	<b>854</b>	<b>1911</b>	<b>54</b>	<b>135</b>	<b>47</b>	<b>6</b>	<b>61</b>
Zona LXIII ....	9984	227	39045	9330	107	308	200	5	21	6	1	6
„ LXIV ....	362	6	1679	334	8	14	6	—	—	—	—	—
„ LXV ....	12140	788	47991	11567	126	147	260	9	19	3	2	7
„ LXVI ....	7129	113	28397	6428	118	303	246	3	19	5	1	6
„ LXVII ....	8902	649	34918	8572	71	66	166	9	15	2	—	1
„ LXVIII ....	11505	24	41593	10884	251	90	237	4	29	2	2	6
„ LXIX ....	13736	386	48438	13216	125	102	266	2	11	5	1	8
<b>Regione di Collina...</b>	<b>63758</b>	<b>2193</b>	<b>242061</b>	<b>60331</b>	<b>806</b>	<b>1030</b>	<b>1381</b>	<b>32</b>	<b>114</b>	<b>23</b>	<b>7</b>	<b>94</b>
Zona LXX ....	14118	320	58183	13085	280	472	234	16	25	1	—	5
„ LXXI ....	151598	1748	495796	129801	9185	501	10680	68	1184	25	8	146
„ LXXII ....	23889	227	90097	22804	294	302	419	13	48	3	1	5
„ LXXIII ....	14694	959	59774	13047	378	775	419	9	52	5	1	8
„ LXXIV ....	8718	35	32196	8365	100	77	147	1	19	4	—	5
<b>Regione di Pianura ..</b>	<b>213017</b>	<b>3289</b>	<b>736046</b>	<b>187102</b>	<b>10237</b>	<b>2127</b>	<b>11899</b>	<b>107</b>	<b>1328</b>	<b>38</b>	<b>10</b>	<b>169</b>
<b>Provincia di Torino ..</b>	<b>331919</b>	<b>6487</b>	<b>1184649</b>	<b>298715</b>	<b>11837</b>	<b>4011</b>	<b>15191</b>	<b>193</b>	<b>1577</b>	<b>108</b>	<b>23</b>	<b>264</b>
<b>Piemonte .....</b>	<b>853915</b>	<b>27986</b>	<b>3259034</b>	<b>786466</b>	<b>21705</b>	<b>13736</b>	<b>27583</b>	<b>596</b>	<b>2866</b>	<b>408</b>	<b>53</b>	<b>502</b>

Segue: TAVOLA VII.

**Famiglie secondo il tipo della loro composizione e la frequenza di coabitazioni nei Centri di almeno 15 000 abitanti, nei Comuni capiluoghi di Circondario, nelle Zone agricole, nelle Provincie e nella Regione.**

**B - Numeri relativi a 1 000 famiglie.**

CENTRI COMUNI E ZONE AGRICOLE	FAMIGLIE viventi in coabi- tazione	FAMIGLIE COMPOSTE DI									
		parenti e affini	parenti e affini con domestici	parenti e affini con garzoni	parenti e affini con dozzinanti, con- viventi e estranei	parenti e affini con domestici e gar- zoni	parenti e affini con domestici, dozzinanti conviventi e estranei	parenti e affini con garzoni, conviventi, dozzinanti e estranei	parenti e affini con domestici, gar- zoni, dozzinanti con- viventi e estranei	soli estranei	

PROVINCIA DI ALESSANDRIA.

a) Centri di almeno 15 000 abitanti.

Alessandria .....	26	884	47	2	58	1	7	...	...	1
Asti .....	3	894	47	2	48	...	7	...	1	1
Casale Monferrato .....	7	907	45	1	42	...	4	...	—	...

b) Comuni capiluoghi di Circondario.

Acqui .....	28	886	52	14	41	1	5	...	1	—
Alessandria .....	35	923	28	4	40	...	4	...	...	1
Asti .....	15	910	33	12	39	...	5	...	—	1
Casale Monferrato .....	6	930	81	4	32	...	2	...	—	...
Novi Ligure .....	3	923	28	7	34	2	5	...	—	1
Tortona .....	1	921	32	5	36	2	4	...	—	...

c) Zone agricole e Provincia.

Zona I Regione di Montagna .....	14	947	10	11	29	1	2	...	—	...
Zona II .....	53	899	19	50	27	2	2	...	1	—
III .....	19	938	17	14	27	1	3	...	—	...
IV .....	43	916	21	27	31	1	2	...	1	...
V .....	63	791	24	100	66	4	5	...	9	...
VI .....	55	922	15	34	25	1	3	...	...	...
VII .....	47	933	14	31	18	1	2	...	...	1
VIII .....	29	923	23	20	28	1	3	...	1	1
IX .....	50	956	12	12	17	1	1	...	...	...
X .....	50	952	12	16	17	1	1	...	...	1
Regione di Collina .....	45	924	17	28	26	1	2	...	1	...
Zona XI .....	62	950	20	5	23	...	2	...	...	...
XII .....	21	932	24	6	33	1	3	...	...	1
XIII .....	75	957	12	12	18	...	1	...	...	...
Regione di Pianura .....	38	939	22	7	28	1	3	...	...	...
Provincia di Alessandria .....	42	929	19	20	27	1	3	...	1	...

PROVINCIA DI CUNEO.

a) Centri di almeno 15 000 abitanti.

Cuneo .....	2	852	87	...	51	1	8	...	1	—
-------------	---	-----	----	-----	----	---	---	-----	---	---



Segue : TAVOLA VII.

**Famiglie secondo il tipo della loro composizione e la frequenza di coabitazioni  
nei Centri di almeno 15 000 abitanti,  
nei Comuni capiluoghi di Circondario, nelle Zone agricole, nelle Provincie e nella Regione.**

**B - Numeri relativi a 1 000 famiglie.**

CENTRI COMUNI E ZONE AGRICOLE	FAMIGLIE viventi in coabi- tazione	FAMIGLIE COMPOSTE DI								
		parenti e affini	parenti e affini con domestici	parenti e affini con garzoni	parenti e affini con dozzinanti, con- viventi e estranei	parenti e affini con domestici e gar- zoni	parenti e affini con domestici, dozzinanti, conviventi e estranei	parenti e affini con garzoni, conviventi, dozzinanti e estranei	parenti e affini con domestici, gar- zoni, dozzinanti con- viventi e estranei	soi estranei

**b) Comuni capiluoghi di Circondario.**

Alba.....	14	851	53	28	56	1	10	1	—	—
Cuneo.....	2	881	57	17	38	1	6	...	—	...
Mondovì.....	6	901	47	16	28	3	5	...	—	...
Saluzzo.....	3	852	53	62	27	1	4	1	—	...

**c) Zone agricole e Provincia.**

Zona XIV.....	37	962	8	11	18	...	1	—	—	...
„ XV.....	59	972	8	5	13	...	1	—	—	...
„ XVI.....	32	962	11	9	15	—	2	1	—	...
„ XVII.....	119	990	4	1	5	—	—	—	—	...
„ XVIII.....	25	972	13	3	10	...	1	—	—	1
„ XIX.....	38	944	17	15	20	1	2	1	—	...
„ XX.....	34	952	14	14	18	...	1	...	—	1
„ XXI.....	30	950	9	13	24	1	2	—	—	1
„ XXII.....	17	916	25	15	39	1	3	1	—	—
Regione di Montagna.....	37	956	12	11	19	...	2	...	—	...
Zona XXIII.....	52	913	17	43	23	1	2	1	—	—
„ XXIV.....	14	912	31	23	28	1	4	1	—	...
„ XXV.....	28	887	23	58	25	2	3	2	—	—
„ XXVI.....	44	828	21	80	54	4	7	6	...	...
„ XXVII.....	59	867	28	63	34	1	4	2	...	...
„ XXVIII.....	29	941	17	21	17	1	2	...	...	...
Regione di Collina.....	37	902	22	42	27	1	3	2	...	...
Zona XXIX.....	25	885	29	59	20	2	4	1	...	...
„ XXX.....	25	882	40	39	32	1	4	1	...	...
„ XXXI.....	8	928	15	37	16	—	4	—	—	—
„ XXXII.....	40	925	19	31	19	2	3	...	—	1
Regione di Pianura.....	27	893	31	45	24	2	4	1	...	...
Provincia di Cuneo.....	34	915	22	34	24	1	3	1	...	...

**PROVINCIA DI NOVARA.**

**a) Centri di almeno 15 000 abitanti.**

Biella.....	25	894	57	2	41	—	5	—	—	1
Novara.....	21	919	42	3	31	...	4	...	—	1
Vercelli.....	2	934	34	2	24	...	4	1	—	1

Segue: TAVOLA VII.

**Famiglie secondo il tipo della loro composizione e la frequenza di coabitazioni nei Centri di almeno 15 000 abitanti, nei Comuni capiluoghi di Circondario, nelle Zone agricole, nelle Provincie e nella Regione.**

**B - Numeri relativi a 1 000 famiglie.**

CENTRI COMUNI E ZONE AGRICOLE	FAMIGLIE viventi in coabi- tazione	FAMIGLIE COMPOSTE DI								
		parenti e affini	parenti e affini con domestici	parenti e affini con garzoni	parenti e affini con dozzinanti, conviventi e estranei	parenti e affini con domestici e garzoni	parenti e affini con domestici, dozzinanti, conviventi e estranei	parenti e affini con garzoni, conviventi, dozzinanti e estranei	parenti e affini con domestici, garzoni, dozzinanti, conviventi e estranei	soli estranei

**b) Comuni capiluoghi di Circondario.**

Biella .....	22	903	52	2	37	—	5	—	—	1
Domodossola.....	16	900	49	12	40	4	4	—	—	—
Novara.....	18	930	35	3	28	...	4	...	—	...
Pallanza .....	1	883	60	5	25	—	12	2	—	3
Varallo .....	—	885	46	2	51	1	11	1	—	3
Vercelli.....	1	940	28	7	20	...	3	1	—	1

**c) Zone agricole e Provincia.**

Zona XXXIII .....	110	940	24	2	29	—	4	—	—	1
„ XXXIV .....	43	925	20	10	37	...	5	...	—	3
„ XXXV .....	9	942	26	2	22	1	4	1	—	2
„ XXXVI .....	36	935	30	13	19	—	2	...	—	1
„ XXXVII .....	68	925	24	11	35	1	3	...	—	1
„ XXXVIII .....	77	954	16	4	23	...	2	...	—	1
„ XXXIX .....	108	958	11	4	25	...	2	...	—	...
„ XL .....	33	955	15	4	24	...	1	...	—	...
„ XLI .....	1	984	3	1	9	—	2	—	—	1
„ XLII .....	55	927	28	3	34	1	4	...	...	2
„ XLIII .....	51	941	25	3	26	...	4	...	...	1
Regione di Montagna .....	60	943	20	5	27	1	3	...	...	1
Zona XLIV .....	30	947	23	3	24	...	2	...	...	1
„ XLV .....	146	966	10	3	19	1	1	—	—	—
„ XLVI .....	47	963	9	13	12	...	2	...	—	1
„ XLVII .....	14	971	10	4	13	...	2	...	...	...
Regione di Collina .....	40	959	15	5	18	...	2	...	...	...
Zona XLVIII .....	31	972	6	5	16	—	1	—	—	...
„ XLIX .....	22	966	5	11	16	...	1	—	—	1
„ L .....	61	953	21	4	20	...	2	...	—	...
„ LI .....	80	953	6	22	15	1	2	...	—	1
„ LII .....	6	964	14	8	12	...	1	...	...	...
Regione di Pianura .....	35	959	15	7	16	...	2	...	...	...
Provincia di Novara .....	45	954	17	6	20	...	2	...	...	1

**PROVINCIA DI TORINO.**

**a) Centri di almeno 15 000 abitanti.**

Torino .....	12	849	65	1	75	...	8	...	...	1
--------------	----	-----	----	---	----	-----	---	-----	-----	---

Segue : TAVOLA VII.

**Famiglie secondo il tipo della loro composizione e la frequenza di coabitazioni  
nei Centri di almeno 15 000 abitanti,  
nei Comuni capiluoghi di Circondario, nelle Zone agricole, nelle Provincie e nella Regione.**

**B - Numeri relativi a 1 000 famiglie.**

CENTRI COMUNI E ZONE AGRICOLE	FAMIGLIE viventi in coabi- tazione	FAMIGLIE COMPOSTE DI								
		parenti e affini	parenti e affini con domestici	parenti e affini con garzoni	parenti e affini con dozzinanti, con- viventi e estranei	parenti e affini con domestici e gar- zoni	parenti e affini con domestici, dozzinanti, conviventi e estranei	parenti e affini con garzoni, conviventi, dozzinanti e estranei	parenti e affini con domestici, gar- zoni, dozzinanti, con- viventi e estranei	solli estranei

**b) Comuni capiluoghi di Circondario.**

Aosta.....	3	872	43	19	52	3	9	1	—	1
Ivrea .....	7	884	58	8	40	1	7	1	1	—
Pinerolo.....	6	861	47	34	50	1	5	...	—	1
Susa.....	2	869	54	21	47	—	6	1	—	2
Torino .....	11	851	64	2	74	...	8	...	...	1

**c) Zone agricole e Provincia.**

Zona LIII .....	11	940	14	8	36	...	1	...	...	1
„ LIV .....	30	900	17	18	46	2	7	1	—	9
„ LV .....	15	950	13	10	24	1	2	...	—	...
„ LVI .....	11	956	5	7	30	...	1	—	—	1
„ LVII .....	10	964	8	8	18	...	2	...	—	—
„ LVIII .....	32	855	21	44	61	2	6	6	1	4
„ LIX .....	34	906	14	33	41	2	2	2	—	...
„ LX .....	13	857	30	39	63	3	5	2	...	1
„ LXI .....	38	921	15	16	42	1	2	1	...	2
„ LXII .....	24	942	19	11	23	1	2	...	—	2
<b>Regione di Montagna.....</b>	<b>18</b>	<b>931</b>	<b>14</b>	<b>15</b>	<b>35</b>	<b>1</b>	<b>2</b>	<b>1</b>	<b>...</b>	<b>1</b>
„ LXIII .....	23	933	11	31	20	1	2	1	...	1
„ LXIV .....	17	922	22	39	17	—	—	—	—	—
„ LXV .....	65	953	10	12	21	1	2	...	—	1
„ LXVI .....	16	901	17	42	35	...	3	1	...	1
„ LXVII .....	73	963	8	7	19	1	2	...	—	...
„ LXVIII .....	2	945	22	8	21	...	3	...	...	1
„ LXIX .....	28	962	9	7	19	...	1	...	...	1
<b>Regione di Collina.....</b>	<b>34</b>	<b>945</b>	<b>13</b>	<b>16</b>	<b>22</b>	<b>1</b>	<b>2</b>	<b>...</b>	<b>...</b>	<b>1</b>
Zona LXX .....	23	927	20	33	17	1	2	...	—	...
„ LXXI .....	12	856	61	3	70	...	8	...	...	1
„ LXXII .....	10	954	12	13	18	1	2	...	...	...
„ LXXIII .....	65	887	26	52	29	1	4	...	...	1
„ LXXIV .....	4	960	11	9	17	...	2	...	—	1
<b>Regione di Pianura.....</b>	<b>15</b>	<b>878</b>	<b>48</b>	<b>10</b>	<b>56</b>	<b>1</b>	<b>6</b>	<b>...</b>	<b>...</b>	<b>1</b>
<b>Provincia di Torino .....</b>	<b>20</b>	<b>899</b>	<b>36</b>	<b>12</b>	<b>46</b>	<b>1</b>	<b>5</b>	<b>...</b>	<b>...</b>	<b>1</b>
<b>Piemonte .....</b>	<b>33</b>	<b>921</b>	<b>25</b>	<b>16</b>	<b>32</b>	<b>1</b>	<b>3</b>	<b>...</b>	<b>...</b>	<b>1</b>

TAVOLA VIII.

**Famiglie secondo il tipo della loro composizione,  
la frequenza di coabitazioni e il numero dei componenti presenti alla data del Censimento.**  
(REGIONE)

**A - Numeri assoluti.**

NUMERO dei componenti per famiglia	Famiglie			Famiglie composte di								
	Numero	di cui in coabitazione	Componenti	parenti e affini	parenti e affini con domestici	parenti e affini con garzoni	parenti e affini con dozzinanti, convi- venti e estranei	parenti e affini con domestici e gar- zoni	parenti e affini con domestici, dozzi- nanti, conviventi e estranei	parenti e affini con garzoni, conviven- ti, dozzinanti e estranei	parenti e affini con domestici, garzoni, dozzinanti, convi- venti e estranei	soli estranei
1	109 480	5 641	109 480	109 480	—	—	—	—	—	—	—	—
2	157 536	5 877	315 072	149 207	4 157	428	3 520	—	—	—	—	224
3	176 912	5 377	530 736	163 977	4 731	1 475	5 990	59	477	17	3	183
4	134 375	4 217	537 500	121 281	4 634	1 950	5 698	86	586	59	12	69
5	105 371	2 829	526 855	94 380	3 681	2 182	4 469	86	505	52	5	11
6	70 791	1 835	424 746	62 646	2 199	2 136	3 207	90	442	59	5	7
7	44 084	1 026	308 588	38 662	1 186	1 763	1 887	95	323	56	10	2
8	25 728	545	205 824	22 254	560	1 317	1 277	68	190	57	4	1
9	14 094	331	126 846	12 015	284	883	679	51	139	37	5	1
10	7 493	133	74 930	6 243	140	637	349	22	68	30	2	2
11	3 839	83	42 229	3 128	64	397	171	18	44	15	2	—
12	1 919	35	23 028	1 483	34	237	113	6	33	11	1	1
13	966	15	12 558	724	15	138	50	5	23	9	2	—
14	548	9	7 672	396	14	75	39	4	17	3	—	—
15	306	4	4 590	224	5	51	12	1	9	3	1	—
16 e più	473	9	8 380	366	1	67	22	5	10	—	1	1
<b>Totale</b>	<b>853 915</b>	<b>27 968</b>	<b>3 259 034</b>	<b>786 436</b>	<b>21 705</b>	<b>13 736</b>	<b>27 583</b>	<b>596</b>	<b>2 866</b>	<b>408</b>	<b>53</b>	<b>502</b>

**B - Numeri relativi a 1 000 abitanti.**

NUMERO dei componenti per famiglia	Famiglie viventi in coabitazione	Famiglie composte di										
		parenti e affini	parenti e affini con domestici	parenti e affini con garzoni	parenti e affini con dozzinanti, convi- venti e estranei	parenti e affini con domestici e gar- zoni	parenti e affini con domestici, dozzi- nanti, conviventi e estranei	parenti e affini con garzoni, conviven- ti, dozzinanti e estranei	parenti e affini con domestici, garzoni, dozzinanti, convi- venti e estranei	soli estranei		
1	52	1 000	—	—	—	—	—	—	—	—	—	—
2	37	948	26	3	22	—	—	—	—	—	—	1
3	30	927	27	8	34	...	—	—	—	—	—	1
4	31	903	34	15	42	1	—	—	—	—	—	1
5	27	896	35	21	42	1	—	—	—	—	—	...
6	26	885	51	30	46	1	—	—	—	—	—	...
7	23	878	27	40	45	2	—	—	—	—	—	...
8	21	865	22	51	50	3	—	—	—	—	—	...
9	23	852	20	63	48	4	—	—	—	—	—	...
10	18	833	19	85	47	3	—	—	—	—	—	...
11	22	814	17	103	45	5	—	—	—	—	1	—
12	18	772	18	123	59	3	—	—	—	—	1	1
13	16	749	16	143	52	5	—	—	—	—	2	—
14	16	723	26	137	71	7	—	—	—	—	—	—
15	13	733	16	167	39	3	—	—	—	—	3	—
16 e più	19	773	2	142	47	11	—	—	—	—	2	2
<b>In complesso</b>	<b>33</b>	<b>921</b>	<b>25</b>	<b>16</b>	<b>32</b>	<b>1</b>	<b>3</b>	<b>...</b>	<b>...</b>	<b>...</b>	<b>...</b>	<b>1</b>

## TAVOLA IX.

---

**Famiglie naturali secondo il numero dei componenti e il sesso del rispettivo Capo  
nei Centri di almeno 15 000 abitanti,  
nei Comuni capiluoghi di Circondario, nelle Zone agricole, nelle Province e nella Regione.**

---

AVVERTENZE. — In questa tavola e nelle seguenti, fino alla tavola XII, si ha riferimento, non più al nucleo familiare quale venne censito al momento della rilevazione, ma alla *famiglia naturale* e cioè al gruppo di soli parenti ed affini, ricostituito eliminando da ogni nucleo familiare i domestici, i garzoni, i dozzinanti, i conviventi e gli estranei ed includendovi invece i parenti ed affini temporaneamente assenti nel giorno del Censimento.

TAVOLA IX.

**Famiglie naturali secondo il numero dei componenti e il sesso del rispettivo Capo nei Centri di almeno 15 000 abitanti, nei Comuni capiluoghi di Circondario, nelle Zone agricole, nelle Provincie e nella Regione.**

**A - Numeri assoluti.**

CENTRI COMUNI E ZONE AGRICOLE (a)	Famiglie			Famiglie naturali secondo il numero dei componenti														
	Numero	di cui era a capo una femmina	Componenti	1	2	3	4	5	6	7	8	9	10	11	12	13	14	15

PROVINCIA DI ALESSANDRIA.

a) Centri di almeno 15 000 abitanti.

Alessandria.....	10586	1897	34927	1600	2309	2413	1921	1183	642	269	154	61	22	9	3	—	—	—	—
Asti.....	6686	1320	22884	952	1432	1448	1181	802	414	265	111	56	18	6	—	1	—	—	—
Casale Monferrato..	5597	1156	18201	874	1273	1294	994	561	302	169	76	32	18	2	1	1	—	—	—

b) Comuni capiluoghi di Circondario.

Aqui.....	3544	519	14054	360	618	701	633	465	317	214	110	71	35	14	3	3	—	—	—
Alessandria.....	19610	2987	72723	2305	3657	4106	3618	2520	1632	887	496	230	103	37	14	1	3	1	—
Asti.....	10062	1669	38964	1117	1849	1936	1771	1353	893	562	302	143	70	35	14	9	3	3	2
Casale Monferrato..	8849	1536	32315	1120	1765	1898	1548	1019	668	400	222	105	50	29	8	10	4	—	3
Novi Ligure.....	5013	688	19257	508	938	1027	943	639	442	225	141	68	32	25	18	1	1	—	—
Tortona.....	4683	643	18958	468	777	851	847	672	458	277	173	95	27	25	9	1	2	1	—

c) Zone agricole e Provincia.

Zona I Regione di Montagna..	4169	680	19914	390	478	574	606	617	527	375	257	151	85	65	26	9	2	4	3
Zona II.....	5079	531	24556	398	632	655	745	760	702	438	340	186	102	61	26	18	8	3	5
„ III.....	12063	1497	55781	964	1492	1887	1989	1756	1458	1031	680	403	227	84	46	25	12	3	6
„ IV.....	17395	2212	77280	1582	2380	2765	2939	2499	1985	1421	808	520	269	130	49	21	11	9	7
„ V.....	6179	600	31241	445	659	762	845	929	827	666	449	285	169	71	38	23	6	4	1
„ VI.....	19425	2275	88583	1667	2579	2978	3104	2935	2225	1667	997	611	354	156	76	36	22	6	12
„ VII.....	10579	1548	46521	1308	1494	1495	1603	1480	1154	829	539	300	186	89	46	27	10	7	12
„ VIII.....	18984	2800	78228	2031	3097	3278	3228	2642	1959	1278	709	378	178	102	45	32	13	7	7
„ IX.....	18059	2383	73585	1925	3073	3095	3114	2553	1799	1165	661	331	174	92	36	17	9	6	9
„ X.....	10623	1179	46418	1010	1657	1656	1666	1502	1207	842	521	279	149	64	34	14	7	3	12
Regione di Collina ..	118386	15025	522193	11330	17063	18571	19233	17056	13316	9337	5704	3293	1808	849	396	213	98	48	71
Zona XI.....	15991	2755	59598	1970	3136	3295	2793	1871	1293	754	457	204	104	64	17	14	13	2	4
„ XII.....	39268	5756	153325	4227	6846	7685	7130	5286	3616	2104	1249	619	280	142	62	8	8	4	2
„ XIII.....	7792	1168	32692	790	1261	1275	1299	1141	836	522	329	179	78	47	24	5	2	2	2
Regione di Pianura ..	63051	9679	245615	6987	11243	12255	11222	8298	5745	3330	2035	1002	462	253	103	27	23	8	8
Provincia di Alessandria .....	185606	25384	787722	18707	28784	31400	31061	25971	19588	13092	7996	4446	2355	1167	525	249	123	60	82

PROVINCIA DI CUNEO.

a) Centri di almeno 15 000 abitanti.

Cuneo.....	4274	954	13847	804	920	871	729	446	262	139	58	27	12	3	1	1	1	—	—
------------	------	-----	-------	-----	-----	-----	-----	-----	-----	-----	----	----	----	---	---	---	---	---	---

(a) Per la denominazione e composizione delle Zone agricole vedasi a pag. X.

Segue: TAVOLA IX.

**Famiglie naturali secondo il numero dei componenti e il sesso del rispettivo Capo  
nei Centri di almeno 15 000 abitanti,  
nei Comuni capiluoghi di Circondario, nelle Zone agricole, nelle Provincie e nella Regione.**

**A - Numeri assoluti.**

CENTRI COMUNI E ZONE AGRICOLE	Famiglie			Famiglie naturali secondo il numero dei componenti															
	Numero	di cui era a capo una femmina	Componenti	1	2	3	4	5	6	7	8	9	10	11	12	13	14	15	16 e più

**b) Comuni capiluoghi di Circondario.**

Alba.....	3263	526	12869	385	657	628	492	378	278	182	105	71	40	18	12	6	1	4	6
Cuneo.....	6907	1296	27139	1011	1243	1195	1116	803	570	399	233	143	87	38	26	21	9	4	9
Mondovì.....	4603	814	18470	621	829	783	700	598	398	267	160	116	51	27	34	13	3	3	—
Saluzzo.....	3474	746	13883	524	628	598	484	420	280	198	134	91	56	31	11	4	6	4	5

**c) Zone agricole e Provincia.**

Zona XIV...	6714	1786	30814	804	784	892	1037	897	858	592	389	198	121	69	35	16	11	3	8
» XV...	2861	852	12991	318	329	401	461	443	337	246	134	92	46	25	16	6	4	2	1
» XVI...	3223	729	13911	428	408	494	473	458	396	250	161	66	39	24	14	4	3	1	4
» XVII...	1635	346	6431	266	251	253	257	219	167	105	60	29	14	8	3	3	—	—	—
» XVIII...	2712	494	10515	453	492	458	376	325	215	140	104	74	43	16	9	5	2	—	—
» XIX...	5903	1309	25627	776	784	876	928	757	645	481	319	168	82	41	27	10	5	2	2
» XX...	9314	1803	40439	1218	1292	1377	1359	1282	1034	692	505	253	151	92	29	13	6	8	3
» XXI...	5738	875	25144	690	780	861	882	806	627	453	286	174	93	48	13	10	8	4	3
» XXII...	3293	469	14972	319	398	505	546	485	375	270	174	110	63	20	13	8	5	1	1
<b>Regione di Montagna.</b>	<b>41393</b>	<b>8663</b>	<b>180844</b>	<b>5272</b>	<b>5518</b>	<b>6117</b>	<b>6319</b>	<b>5672</b>	<b>4654</b>	<b>3229</b>	<b>2132</b>	<b>1164</b>	<b>652</b>	<b>343</b>	<b>159</b>	<b>75</b>	<b>44</b>	<b>21</b>	<b>22</b>
Zona XXIII...	10104	1935	47315	1250	1256	1336	1438	1269	1104	873	610	432	265	138	57	35	15	11	15
» XXIV...	10544	1649	44212	1463	1677	1618	1555	1401	990	748	446	293	155	91	58	28	7	5	9
» XXV...	6353	751	30513	577	763	814	914	938	790	614	411	277	125	65	39	12	7	2	5
» XXVI...	4754	492	23807	374	529	593	617	679	648	524	354	219	114	53	21	15	10	1	3
» XXVII...	11974	1493	55232	1226	1664	1804	1652	1570	1324	1075	694	436	249	127	68	40	21	9	15
» XXVIII...	15906	2174	73018	1787	2313	2235	2300	2006	1689	1273	925	597	331	199	112	61	35	14	29
<b>Regione di Collina...</b>	<b>59635</b>	<b>8494</b>	<b>274147</b>	<b>6677</b>	<b>8202</b>	<b>8400</b>	<b>8476</b>	<b>7863</b>	<b>6545</b>	<b>5107</b>	<b>3440</b>	<b>2254</b>	<b>1239</b>	<b>673</b>	<b>355</b>	<b>191</b>	<b>95</b>	<b>42</b>	<b>76</b>
Zona XXIX...	16540	3079	72591	2444	2642	2406	2138	1881	1547	1140	880	620	359	183	101	62	45	28	64
» XXX...	15776	3076	68726	2193	2455	2345	2207	1877	1510	1151	814	485	322	183	98	56	30	19	31
» XXXI...	1305	192	6508	167	151	164	153	170	149	101	73	69	41	26	17	6	3	2	13
» XXXII...	7764	1256	35895	965	1055	1055	1016	992	843	688	466	283	181	102	66	27	11	4	10
<b>Regione di Collina...</b>	<b>41385</b>	<b>7603</b>	<b>183720</b>	<b>5769</b>	<b>6303</b>	<b>5970</b>	<b>5514</b>	<b>4920</b>	<b>4049</b>	<b>3080</b>	<b>2233</b>	<b>1457</b>	<b>903</b>	<b>494</b>	<b>282</b>	<b>151</b>	<b>89</b>	<b>53</b>	<b>118</b>
<b>Provincia di Cuneo...</b>	<b>142413</b>	<b>24760</b>	<b>638711</b>	<b>17718</b>	<b>20023</b>	<b>20487</b>	<b>20309</b>	<b>18455</b>	<b>15248</b>	<b>11416</b>	<b>7805</b>	<b>4875</b>	<b>2794</b>	<b>1510</b>	<b>796</b>	<b>417</b>	<b>228</b>	<b>116</b>	<b>216</b>

**PROVINCIA DI NOVARA.**

**α) Centri di almeno 15 000 abitanti.**

Biella.....	6090	1352	20147	972	1239	1464	1074	648	350	191	86	38	13	10	3	2	—	—	—
Novara.....	11853	2254	38718	1698	2535	2983	2189	1331	609	287	116	65	26	14	—	—	—	—	—
Vercelli.....	7351	1537	22650	1279	1699	1815	1279	686	350	137	68	19	10	5	1	1	2	—	—

Segue: TAVOLA IX.

**Famiglie naturali secondo il numero dei componenti e il sesso del rispettivo Capo nei Centri di almeno 15 000 abitanti, nei Comuni capiluoghi di Circondario, nelle Zone agricole, nelle Provincie e nella Regione.**

**A - Numeri assoluti.**

CENTRI COMUNI E ZONE AGRICOLE	Famiglie			Famiglie naturali secondo il numero dei componenti															
	Numero	di cui era a capo una femmina	Componenti	1	2	3	4	5	6	7	8	9	10	11	12	13	14	15	16 e più

**b) Comuni capiluoghi di Circondario.**

Biella.....	6904	1516	23255	1089	1365	1622	1215	766	413	232	108	52	25	11	3	3	—	—	—
Domodossola .....	2047	316	6903	472	303	410	321	253	132	81	30	23	11	7	2	—	1	1	—
Novara .....	14808	2562	50533	1939	3028	3566	2777	1780	903	438	195	103	46	20	3	2	5	1	2
Pallanza.....	1442	310	4997	212	299	323	241	157	94	63	32	9	7	4	—	1	—	—	—
Varallo .....	1239	353	4186	212	292	230	180	147	84	42	29	17	4	2	—	—	—	—	—
Vercelli.....	9182	1717	29795	1403	2033	2239	1644	939	487	229	131	40	21	8	1	4	2	1	—

**c) Zone agricole e Provincia.**

Zona XXXIII....	1572	527	5991	201	322	293	241	186	141	94	29	37	14	9	1	3	1	—	—
» XXXIV....	2207	567	8801	339	374	356	336	280	186	122	96	56	36	10	13	1	1	1	—
» XXXV....	1763	637	6821	314	277	293	259	213	149	116	70	38	17	8	7	1	—	—	1
» XXXVI....	3519	1606	13201	609	635	588	508	441	311	195	117	53	35	11	8	3	3	1	1
» XXXVII....	7836	1684	31231	1265	1165	1302	1212	1027	700	503	282	197	90	49	24	8	8	3	1
» XXXVIII....	12652	3357	46850	1768	2394	2395	2142	1652	1069	569	353	170	69	41	16	4	6	3	1
» XXXIX....	7100	2027	25851	1088	1350	1363	1195	853	553	327	184	98	46	24	11	5	2	—	1
» XL....	8644	2212	35051	1014	1357	1586	1455	1213	838	508	309	194	94	38	16	6	5	3	8
» XLI....	1712	660	6941	208	279	277	252	182	112	67	31	15	5	3	4	—	—	—	—
» XLII....	9886	2605	36011	1356	1933	1998	1666	1230	789	428	266	124	63	22	7	2	—	2	—
» XLIII....	8848	2132	35224	975	1497	1616	1626	1239	822	476	283	161	66	44	17	11	4	6	5
<b>Regione di Montagna.</b>	<b>65739</b>	<b>18014</b>	<b>252016</b>	<b>9137</b>	<b>11533</b>	<b>12067</b>	<b>10917</b>	<b>8586</b>	<b>5740</b>	<b>3450</b>	<b>2056</b>	<b>1159</b>	<b>545</b>	<b>261</b>	<b>123</b>	<b>48</b>	<b>30</b>	<b>19</b>	<b>18</b>
Zona XLIV....	25113	5964	94971	3235	4404	5054	4532	3185	2094	1228	663	345	188	92	36	27	10	9	11
» XLV....	5493	1187	23770	506	787	945	988	812	564	360	245	116	76	38	24	15	4	2	11
» XLVI....	9247	2051	36071	1154	1567	1660	1637	1276	872	560	237	152	58	38	19	8	3	3	3
» XLVII....	15609	2725	70591	1427	2030	2386	2755	2411	1730	1140	732	397	229	142	82	53	27	21	47
<b>Regione di Collina...</b>	<b>55462</b>	<b>11927</b>	<b>225422</b>	<b>6322</b>	<b>8788</b>	<b>10045</b>	<b>9912</b>	<b>7684</b>	<b>5260</b>	<b>3288</b>	<b>1877</b>	<b>1010</b>	<b>551</b>	<b>310</b>	<b>161</b>	<b>103</b>	<b>44</b>	<b>35</b>	<b>72</b>
Zona XLVIII....	6792	880	27591	655	1112	1347	1266	927	608	374	201	131	74	48	21	15	6	2	5
» XLIX....	2670	495	9950	290	496	583	517	334	207	113	69	31	17	9	4	—	—	—	—
» L....	29286	4526	109621	3205	5290	6279	5623	3982	2344	1282	640	347	151	64	30	17	10	7	15
» LI....	4083	566	15521	425	778	853	743	548	330	197	95	62	25	10	7	3	2	2	3
» LII....	29945	4918	105004	3739	6183	6866	5580	3572	1966	988	547	271	116	58	12	26	9	6	6
<b>Regione di Pianura..</b>	<b>72776</b>	<b>11385</b>	<b>267691</b>	<b>8314</b>	<b>13859</b>	<b>15928</b>	<b>13729</b>	<b>9363</b>	<b>5455</b>	<b>2954</b>	<b>1552</b>	<b>842</b>	<b>383</b>	<b>189</b>	<b>74</b>	<b>61</b>	<b>27</b>	<b>17</b>	<b>29</b>
<b>Provincia di Novara</b>	<b>193977</b>	<b>41326</b>	<b>745128</b>	<b>23773</b>	<b>34230</b>	<b>38040</b>	<b>34558</b>	<b>25633</b>	<b>16455</b>	<b>9692</b>	<b>5485</b>	<b>3011</b>	<b>1479</b>	<b>760</b>	<b>358</b>	<b>212</b>	<b>101</b>	<b>71</b>	<b>119</b>

**PROVINCIA DI TORINO.**

**a) Centri di almeno 15 000 abitanti.**

Torino.....	137749	25892	430869	21823	32718	34431	24343	12842	6341	2972	1280	617	229	87	43	10	6	3	4
-------------	--------	-------	--------	-------	-------	-------	-------	-------	------	------	------	-----	-----	----	----	----	---	---	---



Segue: TAVOLA IX.

**Famiglie naturali secondo il numero dei componenti e il sesso del rispettivo Capo  
nei Centri di almeno 15 000 abitanti,  
nei Comuni capiluoghi di Circondario, nelle Zone agricole, nelle Provincie e nella Regione.**

**A - Numeri assoluti.**

CENTRI COMUNI E ZONE AGRICOLE	Famiglie			Famiglie naturali secondo il numero dei componenti															
	Numero	di cui era a capo una femmina	Componenti	1	2	3	4	5	6	7	8	9	10	11	12	13	14	15	16 e più

**b) Comuni capiluoghi di Circondario.**

Aosta .....	2689	441	8424	683	547	505	376	229	170	73	49	31	12	10	2	1	1	—	—
Ivrea .....	2814	654	9562	469	560	583	489	348	185	94	48	21	7	7	?	—	—	—	1
Pinerolo .....	4725	1023	16715	809	1006	906	710	534	292	199	100	73	48	17	16	8	5	1	1
Susa .....	1108	232	3805	217	222	204	170	119	83	45	23	9	8	4	1	2	—	—	1
Torino .....	142509	26340	448912	22281	33658	35437	25234	13479	6694	3201	1401	681	260	102	50	14	6	5	6

**c) Zone agricole e Provincia.**

Zona LIII	7648	1597	32176	989	1125	1201	1146	1135	813	518	313	201	100	55	28	9	6	—	6
» LIV	1593	213	6078	250	264	279	261	203	141	85	61	25	18	3	2	1	—	—	—
» LV	11290	2057	43505	1556	1655	1873	1897	1612	1155	734	382	226	108	49	10	12	7	7	3
» LVI	7699	1936	33863	1053	1023	1073	1105	1047	859	619	419	238	136	57	36	16	5	6	7
» LVII	6670	3004	26821	915	1063	1106	1083	886	645	441	265	142	67	32	13	6	3	2	1
» LVIII	1876	409	7145	354	302	324	284	205	144	103	69	46	22	9	9	3	1	—	1
» LIX	2856	579	11853	417	450	438	457	335	258	211	123	77	50	23	14	5	—	—	3
» LX	6123	1139	22511	1214	1083	1048	864	653	517	294	194	120	59	33	19	9	9	2	—
» LXI	6195	1495	25635	984	963	948	861	772	551	402	324	181	125	47	18	14	4	1	—
» LXII	3194	847	12670	414	552	573	517	393	305	186	138	61	29	11	11	5	—	—	1
<b>Regione di Montagna</b> .....	<b>55144</b>	<b>13276</b>	<b>224257</b>	<b>8146</b>	<b>8480</b>	<b>8863</b>	<b>8474</b>	<b>7241</b>	<b>5388</b>	<b>3593</b>	<b>2288</b>	<b>1317</b>	<b>714</b>	<b>319</b>	<b>166</b>	<b>80</b>	<b>35</b>	<b>19</b>	<b>21</b>
Zona LXIII	9984	1497	40384	1323	1678	1567	1611	1323	1029	643	371	213	117	60	29	5	2	2	3
» LXIV	362	59	1760	46	56	56	37	35	30	29	25	17	9	6	5	1	6	3	1
» LXV	12140	2236	49392	1527	1997	2074	1981	1603	1190	751	470	250	147	68	32	22	18	6	4
» LXVI	7129	1297	29841	976	1174	1112	1068	867	699	456	333	195	121	60	20	33	9	3	3
» LXVII	8902	1301	36485	1047	1360	1572	1540	1232	909	531	334	171	91	55	32	7	14	3	4
» LXVIII	11505	2813	44998	1560	1883	2082	2010	1563	1022	591	352	187	108	60	33	18	16	6	5
» LXIX	13736	3879	53895	1949	2267	2381	2297	1810	1249	805	478	238	131	60	34	23	11	5	3
<b>Regione di Collina</b> .....	<b>63758</b>	<b>13082</b>	<b>256755</b>	<b>8428</b>	<b>10415</b>	<b>10844</b>	<b>10556</b>	<b>8433</b>	<b>6128</b>	<b>3806</b>	<b>2363</b>	<b>1271</b>	<b>724</b>	<b>369</b>	<b>185</b>	<b>109</b>	<b>76</b>	<b>28</b>	<b>23</b>
Zona LXX	14118	2284	58536	1742	2597	2340	2191	1686	1232	855	585	355	234	119	80	33	20	16	33
» LXXI	151598	27748	485801	23393	35327	37055	26617	14572	7505	3749	1778	906	376	163	85	26	21	12	13
» LXXII	23889	4554	91665	3149	4286	4664	3936	2987	2036	1282	730	421	170	115	57	26	13	5	12
» LXXIII	14694	2998	60769	2380	2474	2274	1918	1728	1284	915	683	430	233	133	90	45	21	10	26
» LXXIV	8718	1867	35161	1117	1330	1443	1556	1243	838	546	306	188	84	30	15	10	6	1	2
<b>Regione di Pianura</b> .....	<b>213017</b>	<b>39451</b>	<b>731932</b>	<b>31781</b>	<b>46014</b>	<b>47776</b>	<b>36221</b>	<b>22216</b>	<b>12895</b>	<b>7347</b>	<b>4082</b>	<b>2300</b>	<b>1147</b>	<b>560</b>	<b>327</b>	<b>140</b>	<b>81</b>	<b>44</b>	<b>86</b>
<b>Provincia di Torino</b> .....	<b>331919</b>	<b>65809</b>	<b>1212944</b>	<b>48355</b>	<b>64909</b>	<b>67483</b>	<b>55251</b>	<b>37890</b>	<b>24411</b>	<b>14746</b>	<b>8733</b>	<b>4888</b>	<b>2585</b>	<b>1248</b>	<b>678</b>	<b>329</b>	<b>192</b>	<b>91</b>	<b>130</b>
<b>Piemonte</b> .....	<b>853915</b>	<b>157279</b>	<b>3384506</b>	<b>108553</b>	<b>147946</b>	<b>157410</b>	<b>141176</b>	<b>107949</b>	<b>75702</b>	<b>48946</b>	<b>30019</b>	<b>17220</b>	<b>9213</b>	<b>4685</b>	<b>2357</b>	<b>1207</b>	<b>644</b>	<b>338</b>	<b>547</b>

(a) di cui 214 di 16 componenti; 124 di 17; 71 di 18; 50 di 19; 38 di 20; 18 di 21; 9 di 22; 9 di 23; 6 di 24; di 25; 3 di 26; 1 di 28; 2 di 32; 1 di 36.

Segue: TAVOLA IX.

**Famiglie naturali secondo il numero dei componenti e il sesso del rispettivo Capo  
nel Centri di almeno 15 000 abitanti,  
nei Comuni capiluoghi di Circondario, nelle Zone agricole, nelle Provincie e nella Regione.**

**B - Numeri relativi.**

CENTRI COMUNI E ZONE AGRICOLE	su 1 000 famiglie avevano a capo una femmina	su 1 000 famiglie il numero dei componenti era di														16 e più
		1	2	3	4	5	6	7	8	9	10	11	12	13	14	

PROVINCIA DI ALESSANDRIA.

**a) Centri di almeno 15 000 abitanti.**

Alessandria.....	179	151	218	228	181	112	61	25	15	6	2	1	...	—	—	—	—
Asti .....	197	142	214	216	177	120	62	40	17	8	3	1	—	...	—	—	—
Casale Monferrato .....	207	156	227	231	178	100	54	30	14	6	3	...	...	...	—	—	—

**b) Comuni capiluoghi di Circondario.**

Acqui.....	146	102	174	198	179	131	89	60	31	20	10	4	1	1	—	—	—
Alessandria.....	152	118	186	209	184	129	83	45	25	12	5	2	1	...	...	...	—
Asti.....	166	111	184	193	176	134	89	56	30	14	7	3	1	1	...	...	—
Casale Monferrato.....	174	127	200	215	175	115	75	45	25	12	6	3	1	1	...	—	...
Novi Ligure .....	137	101	187	205	189	128	88	45	28	14	6	5	4	...	...	—	—
Tortona .....	137	100	166	182	181	144	98	59	37	20	6	5	2	...	...	...	—

**c) Zone agricole e Provincia.**

Zona I. Regione di Montagna.....	163	94	115	138	145	148	126	90	62	36	20	16	6	2	...	1	1
Zona II .....	105	78	124	129	147	149	138	86	67	37	20	12	5	4	2	1	1
" III .....	124	80	124	157	165	146	121	85	56	33	19	7	4	2	1	...	...
" IV .....	127	91	137	159	169	144	114	82	46	30	15	7	3	1	1	1	...
" V .....	97	72	107	123	137	150	134	108	73	46	27	11	6	4	1	1	...
" VI .....	117	86	133	153	160	151	115	86	51	31	18	8	4	2	1	...	1
" VII .....	146	124	141	141	152	140	109	78	51	28	18	8	4	3	1	1	1
" VIII .....	147	107	163	173	171	139	103	67	37	20	9	5	2	2	1	...	...
" IX .....	132	107	170	171	172	141	100	65	37	18	10	5	2	1	...	...	...
" X .....	111	95	156	156	157	141	114	79	49	26	14	6	3	1	1	...	1
Regione di Collina .....	127	96	144	157	162	144	112	79	48	28	15	7	3	2	1	...	1
Zona XI .....	172	123	196	205	175	117	81	47	29	13	7	4	1	1	1	...	...
" XII .....	147	108	174	195	181	135	92	54	32	16	7	4	2	...	...	...	...
" XIII .....	150	101	162	164	167	146	107	67	42	23	10	6	3	1	...	...	...
Regione di Pianura .....	154	111	178	194	178	132	91	54	32	16	7	4	2	...	...	...	...
Provincia di Alessandria..	137	101	155	169	167	140	106	71	43	24	13	6	3	1	1	...	...

PROVINCIA DI CUNEO.

**a) Centri di almeno 15 000 abitanti.**

Cuneo .....	223	188	215	204	171	104	61	33	14	6	3	1	...	...	...	—	—
-------------	-----	-----	-----	-----	-----	-----	----	----	----	---	---	---	-----	-----	-----	---	---

Segue: TAVOLA IX.

**Famiglie naturali secondo il numero dei componenti e il sesso del rispettivo Capo  
nei Centri di almeno 15 000 abitanti,  
nei Comuni capiluoghi di Circondario, nelle Zone agricole, nelle Province e nella Regione.**

**B - Numeri relativi.**

CENTRI COMUNI E ZONE AGRICOLE	su 1 000 famiglie avevano a capo una femmina	su 1 000 famiglie il numero dei componenti era di														16 e più
		1	2	3	4	5	6	7	8	9	10	11	12	13	14	

**b) Comuni capiluoghi di Circondario.**

Alba.....	161	118	201	192	151	116	85	56	32	22	12	6	4	2	...	1	2
Cuneo.....	188	146	179	172	162	116	83	58	34	21	13	6	4	3	1	1	1
Mondovì.....	177	135	180	170	152	130	86	58	35	25	11	6	7	3	1	1	—
Saluzzo.....	215	151	181	172	139	121	81	57	39	26	16	9	3	1	2	1	1

**c) Zone agricole e Provincia.**

Zona XIV.....	266	120	117	133	154	134	128	88	58	29	18	10	5	2	2	...	1
» XV.....	298	111	115	140	161	155	118	86	47	32	16	9	6	2	1	1	...
» XVI.....	226	133	127	154	147	142	123	78	50	20	12	7	4	1	1	...	1
» XVII.....	212	162	154	155	156	134	102	64	37	18	9	5	2	2	—	—	—
» XVIII.....	182	167	181	169	139	120	79	52	38	27	16	6	3	2	1	—	—
» XIX.....	222	131	133	149	157	128	109	81	54	28	14	7	5	2	1	...	...
» XX.....	194	131	139	148	146	138	111	74	54	27	16	10	3	1	1	1	...
» XXI.....	152	120	136	150	154	141	109	79	50	30	16	8	2	2	1	1	1
» XXII.....	142	97	121	154	166	147	114	82	53	33	19	6	4	2	2	...	...
Regione di Montagna.....	209	127	133	148	152	137	112	78	52	28	16	8	4	2	1	1	1
Zona XXIII.....	192	124	124	133	143	126	109	86	60	43	26	14	6	3	1	1	1
» XXIV.....	156	139	158	153	147	133	94	71	42	28	15	9	6	3	1	...	1
» XXV.....	118	91	120	128	144	147	124	97	65	44	20	10	6	2	1	...	1
» XXVI.....	103	79	111	125	130	143	136	110	74	46	24	11	4	3	2	...	1
» XXVII.....	125	102	139	150	138	131	111	90	58	36	21	11	6	3	2	1	1
» XXVIII.....	137	112	145	141	144	126	106	80	58	38	21	13	7	4	2	1	2
Regione di Collina.....	142	112	138	140	141	132	110	86	58	38	21	11	6	3	2	1	1
Zona XXIX.....	186	148	159	145	129	114	94	69	53	37	22	11	6	4	3	2	4
» XXX.....	195	139	155	148	140	119	96	73	52	31	20	12	6	4	2	1	2
» XXXI.....	147	123	116	126	117	130	114	77	56	53	31	20	13	5	2	2	10
» XXXII.....	162	124	136	136	131	128	109	89	60	36	23	13	9	3	1	1	1
Regione di Pianura.....	184	139	153	144	133	119	98	74	54	35	22	12	7	4	2	1	3
Provincia di Cuneo.....	174	124	140	143	142	130	107	80	55	34	20	11	6	3	2	1	2

**PROVINCIA DI NOVARA.**

**b) Comuni capiluoghi di Circondario.**

Biella.....	222	160	204	241	176	106	57	31	14	6	2	2	...	...	—	—	—
Novara.....	190	143	214	253	185	112	51	24	10	5	2	1	—	—	—	—	—
Vercelli.....	209	174	231	247	174	93	48	19	9	3	1	1	...	...	...	—	—

Segue: TAVOLA IX.

**Famiglie naturali secondo il numero dei componenti e il sesso del rispettivo Capo nei Centri di almeno 15 000 abitanti, nei Comuni capiluoghi di Circondario, nelle Zone agricole, nelle Provincie e nella Regione.**

**B — Numeri relativi.**

CENTRI COMUNI E ZONE AGRICOLE	su 1 000 famiglie avevano a capo una femmina	su 1 000 famiglie il numero dei componenti era di														16 e più
		1	2	3	4	5	6	7	8	9	10	11	12	13	14	

**b) Comuni capiluoghi di Circondario.**

Biella .....	220	158	197	234	176	111	60	34	16	8	4	2	...	...	—	—	—
Domodossola.....	154	231	148	200	157	124	64	40	15	11	5	3	1	—	—	—	—
Novara .....	173	131	204	241	188	120	61	30	13	7	3	1	...	...	...	...	...
Pallanza.....	215	147	207	224	167	109	65	44	22	6	5	3	—	1	—	—	—
Varallo.....	235	171	235	186	145	119	68	34	23	14	3	2	—	—	—	—	—
Vercelli.....	187	153	221	245	179	102	53	25	14	4	2	1	...	...	...	...	...

**c) Zone agricole e Provincia.**

Zona XXXIII.....	335	128	204	186	153	118	90	60	18	24	9	6	1	2	1	—	—
„ XXXIV.....	257	154	170	162	152	127	84	55	43	25	16	5	6	...	...	...	...
„ XXXV.....	361	177	157	165	147	121	84	66	40	22	10	5	4	1	—	—	1
„ XXXVI.....	456	174	181	167	144	125	88	55	33	15	10	3	2	1	1	...	...
„ XXXVII.....	215	161	149	167	155	131	89	64	36	25	11	6	3	1	1	...	...
„ XXXVIII.....	265	140	189	190	170	131	84	45	28	13	5	3	1	...	...	...	...
„ XXXIX.....	285	153	190	192	168	120	78	46	26	14	6	3	2	1	...	...	...
„ XL.....	256	117	157	184	163	140	97	59	36	22	11	4	2	1	1	...	1
„ XLI.....	386	121	164	162	162	147	106	65	39	18	9	3	2	2	—	—	—
„ XLII.....	264	137	196	202	169	124	80	43	27	13	6	2	1	...	—	...	—
„ XLIII.....	241	110	169	183	184	140	93	54	32	18	7	5	2	1	...	1	1
Regione di Montagna....	274	139	176	185	166	131	87	52	31	18	8	4	2	1	...	...	...
Zona XLIV.....	237	129	175	202	181	127	83	49	26	14	7	4	1	1	...	...	...
„ XLV.....	216	92	143	172	179	148	103	66	45	21	14	7	4	3	1	...	2
„ XLVI.....	222	125	169	180	177	138	94	61	26	16	6	4	2	1	...	...	...
„ XLVII.....	175	91	130	153	177	155	111	73	47	25	15	9	5	3	2	1	3
Regione di Collina.....	215	114	158	180	179	139	95	59	34	18	10	6	3	2	1	1	1
Zona XLVIII.....	130	96	164	198	186	136	90	55	30	19	11	7	3	2	1	...	1
„ XLIX.....	185	109	186	218	194	125	78	42	26	12	6	3	1	—	—	—	—
„ L.....	155	109	181	214	192	136	80	44	22	12	5	2	1	1	...	...	1
„ LI.....	139	104	191	209	182	134	81	48	23	15	6	2	2	1	...	...	1
„ LII.....	164	125	206	230	186	119	66	33	18	9	4	2	...	1	...	...	...
Regione di Pianura.....	156	114	190	219	189	129	75	41	21	12	5	3	1	1	...	...	...
Provincia di Novara.....	213	123	176	196	177	132	85	50	28	16	8	4	2	1	1	...	1

**PROVINCIA DI TORINO.**

**a) Centri di almeno 15 000 abitanti.**

Torino.....	188	158	238	250	177	93	46	22	9	4	2	1	...	...	...	...	...
-------------	-----	-----	-----	-----	-----	----	----	----	---	---	---	---	-----	-----	-----	-----	-----

Segue: TAVOLA IX.

**Famiglie naturali secondo il numero dei componenti e il sesso del rispettivo Capo  
nei Centri di almeno 15 000 abitanti,  
nei Comuni capiluoghi di Circondario, nelle Zone agricole, nelle Province e nella Regione.**

**B — Numeri relativi.**

CENTRI COMUNI E ZONE AGRICOLE	su 1 000 famiglie avevano a capo una femmina	su 1 000 famiglie il numero dei componenti era di															16 e più
		1	2	3	4	5	6	7	8	9	10	11	12	13	14	15	

**b) Comuni capiluoghi di Circondario.**

Aosta.....	164	254	203	188	140	85	63	27	18	12	4	4	1	...	...	—	...
Ivrea.....	232	167	199	208	174	124	66	33	17	7	2	2	1	—	—	—	...
Pinerolo.....	217	171	213	192	150	113	62	42	21	15	10	4	3	2	1	—	...
Susa.....	209	196	200	184	153	107	75	41	21	8	7	4	1	2	—	—	1
Torino.....	185	156	236	249	177	95	47	22	10	5	2	1	...	...	...	...	...

**c) Zone agricole e Provincia.**

Zona	LIII.....	209	129	147	158	150	148	106	68	41	26	13	7	4	1	1	—	...
»	LIV.....	134	157	166	175	164	127	89	53	38	16	11	2	1	1	—	—	—
»	LV.....	182	138	147	166	167	143	102	65	34	20	10	4	1	1	1	1	...
»	LVI.....	251	137	133	139	143	136	112	80	54	31	18	7	5	2	1	1	1
»	LVII.....	449	137	159	165	162	134	97	66	40	21	10	5	2	1	...	...	...
»	LVIII.....	218	188	160	172	151	109	77	55	37	25	12	5	5	2	1	—	1
»	LIX.....	203	146	158	153	158	117	90	74	43	27	18	8	5	2	—	—	1
»	LX.....	186	198	177	171	142	107	84	48	32	20	10	5	3	1	1	...	—
»	LXI.....	241	159	155	153	139	125	89	65	52	29	20	8	3	2	1	...	—
»	LXII.....	265	130	173	180	161	123	95	58	43	19	9	3	3	2	—	—	—
<b>Regione di Montagna.....</b>		<b>241</b>	<b>148</b>	<b>154</b>	<b>161</b>	<b>154</b>	<b>131</b>	<b>98</b>	<b>65</b>	<b>41</b>	<b>24</b>	<b>13</b>	<b>6</b>	<b>3</b>	<b>1</b>	<b>1</b>	...	...
Zona	LXIII.....	150	133	165	157	162	133	103	64	37	21	12	6	3	1	...	...	...
»	LXIV.....	162	127	154	154	102	97	83	80	69	47	25	17	14	3	17	8	3
»	LXV.....	184	126	164	171	163	132	98	62	39	21	12	6	3	2	1	...	...
»	LXVI.....	182	137	165	156	150	122	98	64	47	27	17	8	3	5	1	...	...
»	LXVII.....	146	118	153	176	173	138	102	60	38	19	10	6	4	1	2	...	...
»	LXVIII.....	245	136	164	181	175	136	89	51	31	16	9	5	3	2	1	1	...
»	LXIX.....	282	142	165	173	167	132	91	59	35	17	10	4	2	2	1	...	...
<b>Regione di Collina.....</b>		<b>205</b>	<b>132</b>	<b>163</b>	<b>170</b>	<b>166</b>	<b>132</b>	<b>96</b>	<b>60</b>	<b>37</b>	<b>20</b>	<b>11</b>	<b>6</b>	<b>3</b>	<b>2</b>	<b>1</b>	...	...
Zona	LXX.....	162	123	184	166	155	120	87	61	41	25	17	9	6	2	1	1	2
»	LXXI.....	183	154	233	244	176	96	50	25	12	6	2	1	1	...	...	...	...
»	LXXII.....	191	132	179	194	165	125	85	54	31	18	7	5	2	1	1	...	1
»	LXXIII.....	204	162	168	155	131	118	87	62	46	29	19	9	6	3	2	1	2
»	LXXIV.....	214	128	153	165	178	143	96	63	35	22	10	3	2	1	1	...	...
<b>Regione di Pianura.....</b>		<b>185</b>	<b>149</b>	<b>216</b>	<b>224</b>	<b>170</b>	<b>104</b>	<b>61</b>	<b>34</b>	<b>19</b>	<b>11</b>	<b>5</b>	<b>3</b>	<b>2</b>	<b>1</b>	...	...	...
<b>Provincia di Torino.....</b>		<b>198</b>	<b>146</b>	<b>196</b>	<b>203</b>	<b>166</b>	<b>114</b>	<b>74</b>	<b>44</b>	<b>26</b>	<b>15</b>	<b>8</b>	<b>4</b>	<b>2</b>	<b>1</b>	<b>1</b>	...	...
<b>Piemonte.....</b>		<b>184</b>	<b>127</b>	<b>173</b>	<b>184</b>	<b>165</b>	<b>127</b>	<b>89</b>	<b>57</b>	<b>35</b>	<b>20</b>	<b>11</b>	<b>6</b>	<b>3</b>	<b>1</b>	<b>1</b>	...	<b>1</b>

### Table 1. (continued)

Variable	Mean	Standard Deviation	Minimum	Maximum
Age	34.5	8.2	21	65
Gender	0.45	0.50	0	1
Education	12.5	2.1	9	16
Income	1800	450	1000	3000
Health Status	0.65	0.48	0	1
Marital Status	0.55	0.50	0	1
Employment	0.70	0.46	0	1
Home Ownership	0.40	0.50	0	1
Vehicle Ownership	0.30	0.46	0	1
Life Satisfaction	4.5	1.2	1	7
Life Satisfaction (Control)	4.2	1.1	1	7
Life Satisfaction (Error)	0.3	0.8	-1	1.5

Note: Life satisfaction is measured on a 7-point scale from 1 (lowest) to 7 (highest).

Life satisfaction (control) is the predicted life satisfaction based on the control variables.

Life satisfaction (error) is the residual life satisfaction after controlling for the control variables.

Life satisfaction (total) is the sum of life satisfaction (control) and life satisfaction (error).

Life satisfaction (total) is the predicted life satisfaction based on the total model.

Life satisfaction (total) is the observed life satisfaction.

Life satisfaction (total) is the predicted life satisfaction based on the total model.

Life satisfaction (total) is the observed life satisfaction.

Life satisfaction (total) is the predicted life satisfaction based on the total model.

Life satisfaction (total) is the observed life satisfaction.

Life satisfaction (total) is the predicted life satisfaction based on the total model.

Life satisfaction (total) is the observed life satisfaction.

## TAVOLA X.

**Famiglie naturali secondo la condizione sociale del Capo famiglia  
nei Centri di almeno 15 000 abitanti,  
nei Comuni capiluoghi di Circondario, nelle Zone agricole, nelle Provincie e nella Regione.**

AVVERTENZE. — Le famiglie naturali, ottenute nel modo indicato nelle avvertenze alla Tavola precedente, sono qui classificate secondo la *condizione sociale del rispettivo Capo di famiglia*, nei gruppi seguenti:

- a) Attendente a casa, disoccupato (senz'altra indicazione), ricoverato, mendicante, senza indicazione professionale (quando nessun altro, membro della famiglia naturale aveva dichiarato una professione specificata).
- b) Agricoltori (anche ortolani e giardinieri) conducenti terreni propri, enfiteuti e utilisti.
- c) Fittavoli.
- d) Mezzadri e coloni.
- e) Giornalieri e operai di campagna, boscaioli, pastori, mandriani, bifolchi, ecc.
- f) Industriali e commercianti (padroni, direttori, capi aziende), esclusi i venditori di generi alimentari e gli esercenti.
- g) Venditori di generi alimentari, esercenti (padroni).
- h) Artigiani e lavoratori per proprio conto di tutte le industrie (eccettuate le agricole).
- i) Operai salariati di tutte le industrie (eccettuate le agricole).
- l) Persone di servizio e di fatica: domestici, facchini, agenti e personale di servizio e di fatica di tutte le aziende pubbliche e private, garzoni di negozio e di esercizi pubblici.
- m) Professionisti, artisti, addetti ai culti.
- n) Impiegati di aziende pubbliche (Stato, Provincie, Comuni, Opere pie), di aziende trasporti per terra e per mare (escluso il basso personale), di aziende bancarie, di assicurazioni e simili: Ufficiali dell'Esercito e dell'Armata.
- o) Impiegati di aziende private, commessi di negozio.
- p) Pensionati.
- q) Possidenti, benestanti.

Occorre osservare che, quando mancava per la persona segnata sul foglio come *Capo famiglia* la indicazione della professione o condizione, o quando la persona stessa era qualificata come attendente a casa, invalida o simili, e invece si aveva la dichiarazione di una professione specifica per altro membro della famiglia, da questa si è desunta la condizione sociale della famiglia stessa.

TAVOLA X.

**Famiglie naturali secondo la condizione sociale del Capo famiglia  
nei Centri di almeno 15 000 abitanti,  
nei Comuni capiluoghi di Circondario, nelle Zone agricole, nelle Provincie e nella Regione.**

**A - Numeri assoluti.**

CENTRI COMUNI E ZONE AGRICOLE (a)	Famiglie	Componenti	CONDIZIONE SOCIALE (b)															
			a	b	c	d	e	f	g	h	i	l	m	n	o	p	q	

PROVINCIA DI ALESSANDRIA.

**a) Centri di almeno 15 000 abitanti.**

Alessandria .....	10586	34927	516	45	4	—	78	208	875	710	2910	1990	556	1059	736	739	160
Asti .....	6686	22884	283	147	32	5	247	208	729	590	1966	981	332	356	280	332	198
Casale Monferrato	5597	18201	331	62	6	5	131	170	633	553	1322	1005	338	372	274	209	186

**b) Comuni capiluoghi di Circondario.**

Acqui.....	3544	14054	125	442	31	193	320	130	289	320	735	419	155	133	99	90	63
Alessandria .....	19610	72723	804	2425	193	158	1915	336	1174	1167	4142	3348	654	1225	810	1038	221
Asti .....	10062	38964	324	2008	149	185	646	229	808	692	2228	1163	356	383	291	374	226
Casale Monferrato	8849	32315	408	814	117	77	1086	220	738	675	1945	1223	360	402	322	253	209
Novi Ligure .....	5013	19257	169	179	81	146	330	127	291	210	1298	1206	123	340	184	267	62
Tortona.....	4683	18958	180	853	62	31	893	67	326	386	818	399	168	148	143	127	82

**c) Zone agricole e Provincia.**

<b>Zona I</b>																		
<b>Regione di Montagna</b>	<b>4169</b>	<b>19914</b>	<b>83</b>	<b>2437</b>	<b>246</b>	<b>98</b>	<b>395</b>	<b>36</b>	<b>117</b>	<b>208</b>	<b>248</b>	<b>97</b>	<b>107</b>	<b>18</b>	<b>15</b>	<b>10</b>	<b>54</b>	
Zona II .....	5079	24556	103	2832	91	238	710	17	193	300	197	104	113	31	10	30	110	
» III .....	12063	55781	247	4151	582	1048	1568	117	501	759	1446	765	246	125	172	141	195	
» IV .....	17395	77280	517	7218	283	1570	2418	211	718	1039	1222	869	418	240	138	229	305	
» V .....	6179	31241	113	3320	201	581	789	15	200	321	167	157	119	46	8	55	87	
» VI .....	19425	88583	581	9821	186	835	2661	196	981	1137	923	752	372	195	134	228	423	
» VII .....	10579	46521	437	6911	87	272	554	40	333	584	341	322	245	73	32	171	177	
» VIII .....	18984	78228	567	7578	207	394	1567	286	1138	1180	2480	1405	539	442	322	483	396	
» IX .....	18059	73585	519	9001	203	772	2311	221	729	1241	1191	684	370	144	113	162	398	
» X .....	10623	46418	215	5963	70	333	1216	68	318	497	1038	340	213	83	69	76	124	
<b>Regione di Collina ..</b>	<b>118386</b>	<b>522193</b>	<b>3299</b>	<b>56795</b>	<b>1910</b>	<b>6043</b>	<b>13794</b>	<b>1171</b>	<b>5111</b>	<b>7058</b>	<b>9005</b>	<b>5398</b>	<b>2635</b>	<b>1379</b>	<b>998</b>	<b>1575</b>	<b>2215</b>	
Zona XI .....	15991	59598	682	3153	303	402	2728	344	1037	1304	2441	1566	484	460	369	341	377	
» XII .....	39268	153325	1614	6639	777	402	5160	642	2334	2548	7061	5694	1164	1844	1213	1602	574	
» XIII .....	7792	32692	297	3398	171	68	1280	125	320	477	616	456	134	87	39	180	144	
<b>Regione di Pianura..</b>	<b>63051</b>	<b>245615</b>	<b>2593</b>	<b>13190</b>	<b>1251</b>	<b>872</b>	<b>9168</b>	<b>1111</b>	<b>3691</b>	<b>4329</b>	<b>10118</b>	<b>7716</b>	<b>1782</b>	<b>2391</b>	<b>1621</b>	<b>2123</b>	<b>1095</b>	
<b>Provincia di Alessan-</b>																		
<b>dria .....</b>	<b>185606</b>	<b>787722</b>	<b>5975</b>	<b>72422</b>	<b>3407</b>	<b>7013</b>	<b>23357</b>	<b>2318</b>	<b>8919</b>	<b>11595</b>	<b>19371</b>	<b>13211</b>	<b>4524</b>	<b>3788</b>	<b>2634</b>	<b>3708</b>	<b>3364</b>	

PROVINCIA DI CUNEO.

**a) Centri di almeno 15 000 abitanti.**

Cuneo .....	4274	13847	143	19	6	11	58	102	515	251	961	724	274	630	180	209	191
-------------	------	-------	-----	----	---	----	----	-----	-----	-----	-----	-----	-----	-----	-----	-----	-----

(a) Per la denominazione e composizione delle Zone agricole vedasi a pag. X.  
(b) Per economia di spazio i gruppi che indicano la condizione sociale del Capo famiglia sono designati con la lettera che li contraddistingue nelle avvertenze di cui alla pag. 277.



Segue: TAVOLA X.

**Famiglie naturali secondo la condizione sociale del Capo famiglia  
nei Centri di almeno 15 000 abitanti,  
nei Comuni capiluoghi di Circondario, nelle Zone agricole, nelle Provincie e nella Regione.**

**A - Numeri assoluti.**

CENTRI COMUNI E ZONE AGRICOLE	Famiglie	Componenti	CONDIZIONE SOCIALE															
			a	b	c	d	e	f	g	h	i	l	m	n	o	p	q	

**b) Comuni capiluoghi di Circondario.**

Alba .....	3263	12869	110	534	21	96	422	131	241	299	520	321	150	104	104	119	91
Cuneo .....	6907	27139	230	660	169	383	699	109	602	326	1191	915	315	673	186	227	222
Mondovi .....	4603	18470	190	919	135	151	309	67	384	336	980	372	237	150	98	146	129
Saluzzo .....	3474	13883	144	323	189	100	375	46	324	337	633	368	164	169	70	102	130

**c) Zone agricole e Provincia.**

Zona XIV .....	6714	30814	104	4886	30	—	556	12	204	288	231	127	134	32	32	52	26
» XV .....	2861	12991	75	1972	1	—	431	5	93	82	44	38	70	15	6	12	17
» XVI .....	3223	13911	57	2252	24	17	183	9	131	154	90	138	68	30	3	31	36
» XVII .....	1635	6431	51	661	1	1	565	6	63	81	60	78	29	12	—	9	18
» XVIII .....	2712	10515	86	1044	27	3	597	15	137	153	293	183	50	34	24	22	44
» XIX .....	5903	25627	218	2757	144	134	1026	31	359	374	313	215	149	53	31	32	67
» XX .....	9314	40439	336	4345	271	200	1082	48	563	649	855	407	181	80	42	77	178
» XXI .....	5738	25144	152	3136	68	58	974	13	182	294	364	208	137	33	20	43	56
» XXII .....	3293	14972	93	1649	29	99	430	11	117	142	376	118	88	40	16	51	34
<b>Regione di Montagna</b>	<b>41393</b>	<b>180944</b>	<b>1172</b>	<b>22702</b>	<b>595</b>	<b>512</b>	<b>5944</b>	<b>150</b>	<b>1849</b>	<b>2217</b>	<b>2026</b>	<b>1512</b>	<b>906</b>	<b>329</b>	<b>174</b>	<b>329</b>	<b>476</b>
Zona XXIII .....	10104	47315	265	4092	569	249	1637	31	501	714	1048	345	211	61	113	60	208
» XXIV .....	10544	44212	395	3802	201	412	737	102	629	661	1560	739	407	249	129	261	260
» XXV .....	6353	30513	146	3899	31	374	507	20	216	235	323	255	144	65	27	49	62
» XXVI .....	4754	23807	97	2911	37	369	441	15	172	223	148	84	103	39	15	28	72
» XXVII .....	11974	55282	285	5624	70	1015	1187	178	514	712	764	549	335	162	137	187	255
» XXVIII .....	15906	73018	512	7536	383	216	2058	132	742	777	1532	782	341	279	114	207	295
<b>Regione di Collina ..</b>	<b>59635</b>	<b>274147</b>	<b>1700</b>	<b>27864</b>	<b>1291</b>	<b>2635</b>	<b>6587</b>	<b>478</b>	<b>2774</b>	<b>3322</b>	<b>5375</b>	<b>2754</b>	<b>1541</b>	<b>855</b>	<b>535</b>	<b>792</b>	<b>1152</b>
Zona XXIX .....	16540	72591	690	2743	1881	379	2573	170	1015	1400	2687	1142	519	354	245	266	476
» XXX .....	15776	68726	508	2888	1262	824	2001	168	1208	964	2073	1428	545	790	270	400	447
» XXXI .....	1305	6508	34	405	154	76	242	12	76	113	58	46	38	8	3	8	32
» XXXII .....	7764	35895	279	3440	593	212	826	29	407	397	637	352	199	66	40	84	198
<b>Regione di Pianura ..</b>	<b>41385</b>	<b>183720</b>	<b>1511</b>	<b>9476</b>	<b>3895</b>	<b>1491</b>	<b>5642</b>	<b>379</b>	<b>2706</b>	<b>2874</b>	<b>5455</b>	<b>2968</b>	<b>1301</b>	<b>1218</b>	<b>558</b>	<b>758</b>	<b>1153</b>
<b>Provincia di Cuneo ..</b>	<b>142413</b>	<b>638711</b>	<b>4383</b>	<b>60042</b>	<b>5781</b>	<b>4638</b>	<b>18053</b>	<b>1007</b>	<b>7329</b>	<b>8413</b>	<b>13456</b>	<b>7234</b>	<b>3748</b>	<b>2402</b>	<b>1267</b>	<b>1879</b>	<b>2781</b>

PROVINCIA DI NOVARA.

**a) Centri di almeno 15 000 abitanti.**

Biella .....	6090	20147	243	111	22	24	125	174	481	398	2334	879	296	230	588	74	111
Novara .....	11853	38718	425	106	109	10	817	207	890	633	3305	2292	559	1023	562	568	347
Vercelli .....	7351	22650	361	62	59	1	602	173	713	583	1977	1181	332	366	378	281	282

Segue: TAVOLA X.

**Famiglie naturali secondo la condizione sociale del Capo famiglia  
nei Centri di almeno 15 000 abitanti,  
nei Comuni capiluoghi di Circondario, nelle Zone agricole, nelle Province e nella Regione.**

**A - Numeri assoluti.**

CENTRI COMUNI E ZONE AGRICOLE	Famiglie	Componenti	CONDIZIONE SOCIALE														
			a	b	c	d	e	f	g	h	i	l	m	n	o	p	q

**b) Comuni capiluoghi di Circondario.**

Biella .....	6904	23255	267	213	34	30	169	177	501	435	2773	932	313	235	621	77	127
Domodossola .....	2047	6903	107	99	8	12	101	45	197	158	404	426	65	229	120	34	42
Novara .....	14808	50533	520	386	414	15	1952	221	944	718	3876	2587	579	1039	575	601	381
Pallanza .....	1442	4997	52	37	7	8	81	30	114	122	429	245	99	58	75	39	46
Varallo .....	1239	4186	47	63	13	—	58	21	152	152	376	135	77	39	34	28	44
Vercelli .....	9182	29795	394	107	257	2	1732	180	750	620	2196	1269	343	369	385	289	289

**c) Zone agricole e Provincia.**

Zona XXXIII ...	1572	5991	64	524	41	21	244	11	72	107	273	61	61	8	15	19	51
» XXXIV ...	2207	8809	37	912	22	7	28	7	96	107	444	119	53	28	47	15	31
» XXXV ...	1763	6829	51	551	5	8	456	2	87	121	311	48	42	12	24	9	36
» XXXVI ...	3519	13203	116	1088	57	2	495	25	138	403	904	110	87	28	10	14	42
» XXXVII ...	7836	31239	263	1533	45	32	1048	90	422	491	2256	742	178	293	229	75	139
» XXXVIII ...	12652	46850	347	2249	113	30	826	240	628	1181	5065	735	337	138	356	120	287
» XXXIX ...	7100	25851	249	972	75	2	463	98	249	501	3615	259	150	54	218	55	140
» XL .....	8644	35055	283	1025	89	31	793	106	328	760	4002	502	223	72	185	98	156
» XLI .....	1712	6949	29	643	—	—	516	2	28	49	385	23	25	4	—	2	6
» XLII .....	9886	36016	293	1102	36	22	672	157	576	712	4067	972	379	170	283	180	265
» XLIII .....	8848	35224	330	1320	154	59	994	127	548	759	2368	1081	242	269	173	193	231
<b>Regione di Montagna</b>	<b>65739</b>	<b>252016</b>	<b>2062</b>	<b>11919</b>	<b>628</b>	<b>214</b>	<b>6789</b>	<b>865</b>	<b>3172</b>	<b>5191</b>	<b>23690</b>	<b>4652</b>	<b>1777</b>	<b>1076</b>	<b>1540</b>	<b>780</b>	<b>1384</b>
Zona XLIV .....	25113	94975	768	5314	180	426	1760	365	1175	1685	9139	1758	698	373	958	162	352
» XLV .....	5493	23776	175	1477	60	21	1113	45	215	394	1406	282	116	32	54	60	43
» XLVI .....	9247	36078	301	3405	454	156	1839	54	420	686	1189	313	169	56	35	53	126
» XLVII ...	15609	70593	433	5843	905	93	2674	131	814	929	2109	702	304	160	134	206	172
<b>Regione di Collina ...</b>	<b>55462</b>	<b>225422</b>	<b>1677</b>	<b>16039</b>	<b>1599</b>	<b>696</b>	<b>7377</b>	<b>595</b>	<b>2624</b>	<b>3694</b>	<b>13843</b>	<b>3055</b>	<b>1287</b>	<b>621</b>	<b>1181</b>	<b>481</b>	<b>693</b>
Zona XLVIII ...	6792	27592	273	2108	509	51	1289	56	276	360	1118	348	113	41	107	51	92
» XLIX .....	2670	9950	60	749	98	47	519	11	66	163	730	107	37	11	45	13	14
» L .....	29286	109623	988	2981	1617	36	7924	326	1509	1640	5092	3244	816	1129	661	732	591
» LI .....	4083	15522	104	683	371	24	1919	32	139	186	233	188	91	27	22	22	42
» LII .....	29945	105004	1003	2617	1826	23	11065	334	1801	1974	3974	2430	722	546	480	487	663
<b>Regione di Pianura ..</b>	<b>72776</b>	<b>267691</b>	<b>2428</b>	<b>9138</b>	<b>4421</b>	<b>181</b>	<b>22716</b>	<b>759</b>	<b>3791</b>	<b>4323</b>	<b>11147</b>	<b>6317</b>	<b>1779</b>	<b>1754</b>	<b>1315</b>	<b>1305</b>	<b>1402</b>
<b>Provincia di Novara .</b>	<b>193977</b>	<b>745129</b>	<b>6167</b>	<b>37096</b>	<b>6648</b>	<b>1091</b>	<b>36882</b>	<b>2219</b>	<b>9587</b>	<b>13208</b>	<b>48680</b>	<b>14024</b>	<b>4843</b>	<b>3451</b>	<b>4036</b>	<b>2566</b>	<b>3479</b>

**PROVINCIA DI TORINO.**

**a) Centri di almeno 15 000 abitanti.**

Torino .....	137749	430869	4359	386	150	73	752	2956	9601	6519	56097	22350	6416	6887	10305	6864	3434
--------------	--------	--------	------	-----	-----	----	-----	------	------	------	-------	-------	------	------	-------	------	------

Segue: TAVOLA X.

**Famiglie naturali secondo la condizione sociale del Capo famiglia  
nei Centri di almeno 15 000 abitanti,  
nei Comuni capiluoghi di Circondario, nelle Zone agricole, nelle Provincie e nella Regione.**

**A - Numeri assoluti.**

CENTRI COMUNI E ZONE AGRICOLE	Famiglie	Componenti	CONDIZIONE SOCIALE														
			a	b	c	d	e	f	g	h	i	l	m	n	o	p	q

**b) Comuni capiluoghi di Circondario.**

Aosta .....	2689	8424	125	353	30	—	206	46	181	171	864	213	148	93	159	46	54
Ivrea .....	2814	9562	75	536	44	40	74	75	301	258	523	298	164	164	89	101	72
Pinerolo .....	4725	16715	194	442	104	151	193	66	410	434	1327	490	192	194	186	162	180
Susa .....	1108	3805	40	214	7	10	25	19	92	94	212	125	68	78	49	47	28
Torino .....	142509	448912	4435	720	315	221	1180	3018	9830	6663	57921	23124	6515	7004	11073	6960	3530

**c) Zone agricole e Provincia.**

Zona LIII ...	7648	32176	229	4046	114	27	643	48	248	281	1192	263	234	64	86	60	113
» LIV .....	1593	6078	36	851	—	9	110	9	74	51	148	159	55	52	17	17	5
» LV .....	11290	45505	277	5890	94	16	776	49	364	466	1660	779	251	264	133	197	74
» LVI .....	7699	33863	183	4051	42	14	947	35	264	376	1248	176	157	32	28	73	73
» LVII ...	6670	26821	169	3613	48	1	1068	18	179	476	671	123	133	34	23	28	86
» LVIII ..	1876	7145	44	1236	47	7	158	10	55	90	95	52	50	13	7	5	7
» LIX .....	2856	11853	135	1724	36	2	435	7	62	89	169	48	73	16	25	24	11
» LX .....	6123	22511	242	2648	99	3	597	49	248	253	1028	275	231	115	167	60	108
» LXI .....	6195	25635	194	3475	81	9	758	39	167	241	695	169	186	60	52	24	45
» LXII ...	3194	12670	70	1247	26	1	406	8	108	177	819	118	97	33	50	16	18
<b>Regione di Montagna .....</b>	<b>55144</b>	<b>224257</b>	<b>1579</b>	<b>28781</b>	<b>587</b>	<b>89</b>	<b>5898</b>	<b>272</b>	<b>1769</b>	<b>2500</b>	<b>7725</b>	<b>2162</b>	<b>1467</b>	<b>683</b>	<b>588</b>	<b>504</b>	<b>540</b>
Zona LXIII ..	9984	40384	327	4628	196	377	1405	40	330	528	982	428	214	73	63	165	228
» LXIV ..	362	1760	16	208	29	6	24	2	8	22	8	16	13	2	—	2	6
» LXV ...	12140	49392	344	4665	369	83	1238	100	472	721	2640	588	251	115	183	187	184
» LXVI ...	7129	29841	210	2654	219	192	956	64	267	319	1349	301	146	59	102	105	186
» LXVII ..	8902	36485	288	3263	73	221	591	45	375	460	2577	393	198	75	131	119	93
» LXVIII ..	11505	44998	264	5088	142	89	1413	103	531	760	1473	533	344	213	146	201	205
» LXIX ..	13736	53895	422	6778	71	46	1452	47	427	859	2545	397	245	102	110	107	128
<b>Regione di Collina</b>	<b>63758</b>	<b>256755</b>	<b>1871</b>	<b>27224</b>	<b>1099</b>	<b>1014</b>	<b>7079</b>	<b>401</b>	<b>2410</b>	<b>3689</b>	<b>11574</b>	<b>2656</b>	<b>1411</b>	<b>639</b>	<b>735</b>	<b>886</b>	<b>1030</b>
Zona LXX ...	14118	58536	525	2642	836	178	1104	191	870	1111	4153	1057	342	232	288	289	300
» LXXI ..	151598	485801	4785	2389	827	249	2560	3094	10292	7226	60439	23891	6724	7103	11202	7097	3720
» LXXII ..	23889	91665	1119	5970	944	115	2597	174	1276	1790	6468	1765	440	281	333	296	321
» LXXIII ..	14694	60766	741	3926	1176	254	1619	123	936	1153	2056	964	444	284	227	258	533
» LXXIV ..	8718	35161	362	3850	293	69	913	97	366	617	1169	369	188	87	94	117	127
<b>Regione di Pianura</b>	<b>213017</b>	<b>731932</b>	<b>7532</b>	<b>18777</b>	<b>4076</b>	<b>865</b>	<b>8793</b>	<b>3679</b>	<b>13740</b>	<b>11897</b>	<b>74285</b>	<b>28046</b>	<b>8138</b>	<b>7987</b>	<b>12144</b>	<b>8057</b>	<b>5001</b>
<b>Provincia di Torino</b>	<b>331919</b>	<b>1212944</b>	<b>10982</b>	<b>74842</b>	<b>5762</b>	<b>1968</b>	<b>21770</b>	<b>4352</b>	<b>17919</b>	<b>18066</b>	<b>93584</b>	<b>32864</b>	<b>11016</b>	<b>9309</b>	<b>13467</b>	<b>9447</b>	<b>6571</b>
<b>Piemonte .....</b>	<b>853915</b>	<b>3384506</b>	<b>27507</b>	<b>244402</b>	<b>21598</b>	<b>14710</b>	<b>100062</b>	<b>9896</b>	<b>43754</b>	<b>51282</b>	<b>175091</b>	<b>67333</b>	<b>24131</b>	<b>18950</b>	<b>21404</b>	<b>17600</b>	<b>16195</b>

Segue: TAVOLA X.

**Famiglie naturali secondo la condizione sociale del Capo famiglia  
nei Centri di almeno 15 000 abitanti,  
nei Comuni capiluoghi di Circondario, nelle Zone agricole, nelle Provincie e nella Regione.**

**B - Numeri relativi a 1 000 famiglie.**

CENTRI COMUNI E ZONE AGRICOLE	CONDIZIONE SOCIALE														
	a	b	c	d	e	f	g	h	i	l	m	n	o	p	q

PROVINCIA DI ALESSANDRIA.

a) Centri di almeno 15 000 abitanti.

Alessandria .....	49	4	.....	—	7	20	83	67	274	188	53	100	70	70	1
Asti .....	42	22	5	1	37	31	109	88	293	147	50	53	42	50	30
Casale Monferrato	59	11	1	1	23	30	113	99	236	180	61	67	49	37	33

b) Comuni capiluoghi di Circondario.

Acqui .....	35	125	9	54	90	37	82	90	207	118	44	38	28	25	18
Alessandria .....	41	124	10	8	98	17	60	60	211	171	33	62	41	53	11
Asti .....	32	200	15	18	64	23	80	69	222	116	35	38	29	37	22
Casale Monferrato	46	92	13	9	123	25	83	76	220	138	41	45	36	29	24
Novi Ligure .....	34	36	16	29	66	25	58	42	259	240	25	68	37	53	12
Tortona .....	38	182	13	7	191	14	70	82	174	85	36	32	31	27	18

c) Zone agricole e Provincia.

Zona I															
<b>Regione di Montagna.</b>	<b>20</b>	<b>584</b>	<b>59</b>	<b>24</b>	<b>95</b>	<b>9</b>	<b>28</b>	<b>50</b>	<b>59</b>	<b>23</b>	<b>4</b>	<b>4</b>	<b>2</b>	<b>13</b>	
Zona II .....	20	558	18	47	140	3	38	59	39	20	22	6	2	6	22
» III .....	20	345	48	87	130	10	42	63	120	63	20	10	14	12	16
» IV .....	30	415	16	90	139	12	41	60	70	50	24	14	8	13	18
» V .....	18	538	33	95	128	2	32	52	27	25	19	7	1	9	14
» VI .....	30	505	10	43	136	10	51	58	48	39	19	10	7	12	22
» VII .....	41	654	8	26	52	4	31	56	32	30	23	7	3	16	17
» VIII .....	30	399	11	21	83	15	60	62	131	74	28	23	17	25	21
» IX .....	29	499	11	43	128	12	40	69	66	38	20	8	6	9	22
» X .....	20	561	7	31	115	6	30	47	98	32	20	8	6	7	12
<b>Regione di Collina ..</b>	<b>28</b>	<b>479</b>	<b>18</b>	<b>51</b>	<b>117</b>	<b>10</b>	<b>43</b>	<b>60</b>	<b>76</b>	<b>46</b>	<b>22</b>	<b>12</b>	<b>8</b>	<b>13</b>	<b>19</b>
Zona XI .....	43	197	19	25	170	22	65	82	152	98	30	29	23	21	24
» XII .....	41	169	20	10	131	16	59	65	180	145	30	47	31	41	15
» XIII .....	38	437	22	9	164	16	41	61	79	59	17	11	5	23	18
<b>Regione di Pianura ..</b>	<b>41</b>	<b>209</b>	<b>20</b>	<b>14</b>	<b>145</b>	<b>18</b>	<b>59</b>	<b>69</b>	<b>160</b>	<b>122</b>	<b>28</b>	<b>38</b>	<b>26</b>	<b>34</b>	<b>17</b>
<b>Provincia di Alessan- dria .....</b>	<b>32</b>	<b>391</b>	<b>18</b>	<b>38</b>	<b>126</b>	<b>13</b>	<b>48</b>	<b>63</b>	<b>104</b>	<b>71</b>	<b>24</b>	<b>20</b>	<b>14</b>	<b>20</b>	<b>18</b>

PROVINCIA DI CUNEO.

a) Centri di almeno 15 000 abitanti.

Cuneo .....	33	4	1	3	14	24	121	59	225	169	64	147	42	49	45
-------------	----	---	---	---	----	----	-----	----	-----	-----	----	-----	----	----	----

Segue: TAVOLA X.

**Famiglie naturali secondo la condizione sociale del Capo famiglia  
nei Centri di almeno 15 000 abitanti,  
nei Comuni capiluoghi di Circondario, nelle Zone agricole, nelle Provincie e nella Regione.**

**B - Numeri relativi a 1 000 famiglie.**

CENTRI COMUNI E ZONE AGRICOLE	CONDIZIONE SOCIALE														
	a	b	c	d	e	f	g	h	i	l	m	n	o	p	q

**b) Comuni capiluoghi di Circondario.**

Alba .....	34	164	6	29	129	40	74	92	159	98	46	32	32	37	28
Cuneo .....	33	96	24	55	101	16	87	47	173	133	46	97	27	33	32
Mondovì .....	41	200	29	33	67	15	83	73	213	81	51	33	21	32	28
Saluzzo .....	42	93	54	29	108	13	93	97	182	106	47	49	20	29	38

**c) Zone agricole e Provincia.**

Zona XIV .....	15	728	4	—	83	2	30	43	34	19	20	5	5	8	4
» XV .....	26	689	...	—	151	2	33	29	15	13	24	5	2	4	6
» XVI .....	18	698	7	5	57	3	41	48	28	43	21	9	1	10	11
» XVII .....	31	404	1	1	345	4	38	49	37	48	18	7	—	6	11
» XVIII .....	32	385	10	1	220	6	51	56	108	67	18	13	9	8	16
» XIX .....	37	467	24	23	174	5	61	63	53	37	25	9	5	6	11
» XX .....	36	467	29	21	116	5	60	70	92	44	19	9	5	8	19
» XXI .....	26	547	12	10	170	2	32	51	63	36	24	6	3	8	10
» XXII .....	28	501	9	30	131	3	36	43	114	36	27	12	5	15	10
<b>Regione di Montagna</b>	<b>28</b>	<b>548</b>	<b>14</b>	<b>12</b>	<b>141</b>	<b>4</b>	<b>45</b>	<b>54</b>	<b>63</b>	<b>37</b>	<b>22</b>	<b>8</b>	<b>4</b>	<b>8</b>	<b>12</b>
Zona XXIII .....	26	404	56	25	162	3	50	71	104	34	21	6	11	6	21
» XXIV .....	37	360	19	39	70	10	60	63	147	70	39	24	12	25	25
» XXV .....	23	613	5	59	80	3	34	37	51	40	23	10	4	8	10
» XXVI .....	20	612	8	78	93	3	36	47	31	18	22	8	3	6	15
» XXVII .....	24	469	6	85	99	15	43	59	64	46	28	14	11	16	21
» XXVIII .....	32	474	24	14	129	8	47	49	96	49	21	18	7	13	19
<b>Regione di Collina ..</b>	<b>29</b>	<b>467</b>	<b>22</b>	<b>44</b>	<b>110</b>	<b>8</b>	<b>47</b>	<b>56</b>	<b>90</b>	<b>46</b>	<b>26</b>	<b>14</b>	<b>9</b>	<b>13</b>	<b>19</b>
Zona XXIX .....	42	166	114	23	156	10	61	85	162	69	31	21	15	16	29
» XXX .....	32	183	80	52	127	11	77	61	131	91	35	50	17	25	28
» XXXI .....	26	310	118	58	186	9	58	87	45	35	29	6	2	6	25
» XXXII .....	36	443	77	27	106	4	52	51	82	45	26	9	5	11	26
<b>Regione di Pianura ..</b>	<b>37</b>	<b>229</b>	<b>94</b>	<b>36</b>	<b>136</b>	<b>9</b>	<b>65</b>	<b>70</b>	<b>132</b>	<b>72</b>	<b>31</b>	<b>29</b>	<b>14</b>	<b>18</b>	<b>28</b>
<b>Provincia di Cuneo ...</b>	<b>31</b>	<b>421</b>	<b>41</b>	<b>33</b>	<b>127</b>	<b>7</b>	<b>51</b>	<b>59</b>	<b>94</b>	<b>51</b>	<b>26</b>	<b>17</b>	<b>9</b>	<b>13</b>	<b>20</b>

**PROVINCIA DI NOVARA.**

**a) Centri di almeno 15 000 abitanti.**

Biella .....	40	18	4	4	21	29	79	65	388	144	49	38	96	12	18
Novara .....	36	9	9	1	69	18	75	53	279	193	47	86	48	48	29
Vercelli .....	49	8	8	...	82	24	97	79	269	161	45	50	51	38	38

Segue : TAVOLA X.

**Famiglie naturali secondo la condizione sociale del Capo famiglia  
nei Centri di almeno 15 000 abitanti,  
nei Comuni capiluoghi di Circondario, nelle Zone agricole, nelle Provincie e nell'a Regione.**

**B - Numeri relativi a 1 000 famiglie.**

CENTRI COMUNI E ZONE AGRICOLE	CONDIZIONE SOCIALE												
	a	b	c	d	e	f	g	h	i	l	m	n	o

**b) Comuni capiluoghi di Circondario.**

Biella .....	39	31	5	4	24	26	73	63	402	135	45	34	90	11	18
Domodossola .....	52	48	4	6	49	22	96	77	197	208	32	112	59	17	21
Novara .....	35	26	28	1	132	15	64	48	261	175	39	70	39	41	26
Pallanza .....	36	26	5	6	56	21	79	85	297	169	69	40	52	27	32
Varallo .....	38	51	10	—	47	17	123	123	303	109	62	31	27	23	36
Vercelli .....	43	12	28	...	189	20	82	68	236	138	37	40	42	31	31

**c) Zone agricole e Provincia.**

Zona XXXIII ...	41	333	26	13	155	7	46	68	174	39	39	5	10	12	32
» XXXIV ...	17	413	10	3	128	3	44	48	201	54	24	13	21	7	14
» XXXV ...	29	313	3	5	258	1	49	69	176	27	24	7	14	5	20
» XXXVI ...	33	309	16	1	141	7	39	115	256	31	25	8	3	4	12
» XXXVII ..	34	195	6	4	134	11	54	63	287	95	23	37	29	10	18
» XXXVIII .	27	178	9	2	65	19	50	93	400	58	27	11	28	10	23
» XXXIX ...	35	136	11	...	65	14	35	71	509	36	21	8	31	8	20
» XL .....	33	119	9	4	92	12	38	88	463	58	26	8	21	11	18
» XLI .....	17	376	—	—	301	1	16	29	225	13	15	2	—	1	4
» XLII .....	30	112	4	2	68	16	58	72	411	98	38	17	29	18	27
» XLIII .....	37	149	18	7	112	14	62	86	263	122	27	30	20	22	26
<b>Regione di Montagna.</b>	<b>31</b>	<b>181</b>	<b>10</b>	<b>3</b>	<b>103</b>	<b>13</b>	<b>48</b>	<b>79</b>	<b>361</b>	<b>71</b>	<b>27</b>	<b>16</b>	<b>24</b>	<b>12</b>	<b>21</b>
Zona XLIV .....	31	212	7	17	70	15	47	67	363	70	28	15	38	6	14
» XLV .....	32	268	11	4	203	8	39	72	256	51	21	6	10	11	8
» XLVI .....	33	368	49	17	197	6	45	74	129	34	18	6	4	6	14
» XLVII ...	28	374	58	6	171	8	52	60	135	45	10	10	9	13	11
<b>Regione di Collina ...</b>	<b>30</b>	<b>289</b>	<b>29</b>	<b>13</b>	<b>133</b>	<b>11</b>	<b>47</b>	<b>67</b>	<b>250</b>	<b>55</b>	<b>23</b>	<b>11</b>	<b>21</b>	<b>9</b>	<b>12</b>
Zona XLVIII ...	40	310	75	8	189	8	41	53	164	51	17	6	16	8	14
» XLIX .....	22	281	37	18	194	4	25	61	273	40	14	4	17	5	5
» L .....	34	102	55	1	270	11	52	56	173	111	28	39	23	25	20
» LI .....	26	167	91	6	470	8	34	46	57	46	22	7	5	5	10
» LII .....	34	87	61	1	370	11	60	66	133	81	24	18	16	16	22
<b>Regione di Pianura ..</b>	<b>33</b>	<b>126</b>	<b>61</b>	<b>3</b>	<b>312</b>	<b>10</b>	<b>52</b>	<b>59</b>	<b>153</b>	<b>37</b>	<b>25</b>	<b>24</b>	<b>18</b>	<b>18</b>	<b>19</b>
<b>Provincia di Novara..</b>	<b>32</b>	<b>191</b>	<b>34</b>	<b>6</b>	<b>190</b>	<b>12</b>	<b>49</b>	<b>68</b>	<b>251</b>	<b>72</b>	<b>25</b>	<b>18</b>	<b>21</b>	<b>13</b>	<b>18</b>

**PROVINCIA DI TORINO.**

**a) Centri di almeno 15 000 abitanti.**

Torino .....	32	3	1	1	5	21	70	47	407	162	47	50	79	50	25
--------------	----	---	---	---	---	----	----	----	-----	-----	----	----	----	----	----

Segue : TAVOLA X.

**Famiglie naturali secondo la condizione sociale del Capo famiglia  
nei Centri di almeno 15 000 abitanti,  
nei Comuni capiluoghi di Circondario, nelle Zone agricole, nelle Provincie e nella Regione.**

**B - Numeri relativi a 1 000 famiglie.**

CENTRI COMUNI E ZONE AGRICOLE	CONDIZIONE SOCIALE														
	a	b	c	d	e	f	g	h	i	l	m	n	o	p	q

**b) Comuni capiluoghi di Circondario.**

Aosta .....	47	131	11	—	77	17	67	64	321	79	55	35	59	17	20
Ivrea .....	27	190	16	14	26	27	107	92	185	106	58	58	32	36	26
Pinerolo .....	41	94	22	32	41	14	87	92	280	104	41	41	39	34	38
Susa .....	36	193	6	9	23	17	83	85	191	113	61	71	44	43	25
Torino .....	31	5	2	2	8	21	69	47	406	162	46	49	78	49	25

**c) Zone agricole e Provincia.**

Zona LIII .....	30	529	15	4	84	6	32	37	156	34	31	8	11	8	15
» LIV .....	23	533	—	6	69	6	46	32	93	99	35	33	11	11	3
» LV .....	25	522	8	1	69	4	32	41	147	69	22	23	12	18	7
» LVI .....	24	526	6	2	123	5	34	49	162	23	20	4	4	9	9
» LVII .....	25	542	7	...	160	3	27	71	101	18	20	5	3	4	13
» LVIII .....	23	658	25	4	84	5	29	48	51	28	27	7	4	3	4
» LIX .....	47	603	13	1	152	2	22	31	59	17	26	6	9	8	4
» LX .....	40	432	16	...	98	8	41	41	167	45	38	19	27	10	18
» LXI .....	31	561	13	2	122	6	27	39	112	27	30	10	9	4	7
» LXII .....	22	390	8	...	127	3	34	55	256	37	30	10	16	5	6
<b>Regione di Montagna.</b>	<b>29</b>	<b>521</b>	<b>11</b>	<b>2</b>	<b>107</b>	<b>5</b>	<b>32</b>	<b>45</b>	<b>140</b>	<b>39</b>	<b>27</b>	<b>12</b>	<b>11</b>	<b>9</b>	<b>10</b>
Zona LXIII .....	33	463	20	38	141	4	33	53	98	43	21	7	6	17	23
» LXIV .....	44	574	80	17	66	6	22	60	22	44	36	6	—	6	17
» LXV .....	28	384	30	7	102	8	39	59	218	49	21	10	15	15	15
» LXVI .....	30	372	31	27	134	9	37	45	189	42	21	8	14	15	26
» LXVII .....	32	367	8	25	66	5	42	52	290	44	22	8	15	13	11
» LXVIII .....	23	442	12	8	123	9	46	66	128	46	30	19	13	17	18
» LXIX .....	31	494	5	3	106	3	31	63	185	29	18	7	8	8	9
<b>Regione di Collina ..</b>	<b>29</b>	<b>427</b>	<b>17</b>	<b>16</b>	<b>111</b>	<b>6</b>	<b>38</b>	<b>58</b>	<b>182</b>	<b>42</b>	<b>22</b>	<b>10</b>	<b>12</b>	<b>14</b>	<b>16</b>
Zona LXX .....	37	187	59	13	78	14	62	79	294	75	24	16	20	21	21
» LXXI .....	32	16	5	2	17	20	68	48	398	157	44	47	74	47	25
» LXXII .....	47	250	40	5	109	7	53	75	271	74	18	12	14	12	13
» LXXIII .....	50	267	80	17	110	8	64	79	140	66	30	19	16	18	36
» LXXIV .....	42	441	34	8	104	11	42	71	134	42	22	10	11	13	15
<b>Regione di Pianura ..</b>	<b>35</b>	<b>88</b>	<b>19</b>	<b>4</b>	<b>41</b>	<b>17</b>	<b>65</b>	<b>56</b>	<b>349</b>	<b>132</b>	<b>38</b>	<b>38</b>	<b>57</b>	<b>38</b>	<b>23</b>
<b>Provincia di Torino ..</b>	<b>33</b>	<b>226</b>	<b>17</b>	<b>6</b>	<b>66</b>	<b>13</b>	<b>54</b>	<b>54</b>	<b>282</b>	<b>99</b>	<b>33</b>	<b>28</b>	<b>41</b>	<b>28</b>	<b>20</b>
<b>Piemonte .....</b>	<b>32</b>	<b>286</b>	<b>26</b>	<b>17</b>	<b>117</b>	<b>12</b>	<b>51</b>	<b>60</b>	<b>205</b>	<b>79</b>	<b>28</b>	<b>22</b>	<b>25</b>	<b>21</b>	<b>19</b>

TAVOLA XI.

**Famiglie naturali secondo il numero dei componenti, la condizione sociale e il sesso del Capo famiglia.**

(REGIONE)

**A - Numeri assoluti.**

CONDIZIONE SOCIALE (a)	Famiglie			Famiglie naturali secondo il numero dei componenti															
	Numero	di cui era a capo una femmina	Componenti	1	2	3	4	5	6	7	8	9	10	11	12	13	14	15	16 e più
a	27507	24765	39266	20564	4156	1604	674	313	108	53	24	7	3	—	—	1	—	—	—
b	244402	36531	1163590	17282	31227	34598	39163	37236	30249	21811	14243	8500	4783	2538	1264	659	381	175	293
c	21598	1501	123414	560	1703	2490	3170	3366	2959	2338	1798	1262	775	486	261	159	96	59	116
d	14710	675	83569	340	1143	1754	2020	2133	2174	1821	1293	879	527	286	173	83	31	22	31
e	100062	18062	404544	11911	16754	17730	16601	13338	9606	6094	3863	2089	1088	505	225	110	59	34	55
f	9896	420	40801	624	1561	2037	2049	1527	927	517	312	176	80	42	19	13	2	5	5
g	43754	7563	174019	3014	7788	9564	8638	6063	4036	2097	1252	669	334	144	86	37	14	6	12
h	51282	7732	199499	5814	9073	10046	9068	6779	4482	2900	1521	830	412	187	85	39	23	8	15
i	175091	25249	627271	18283	37162	40978	32255	20820	12286	6794	3518	1714	738	304	144	60	12	15	8
l	67333	9304	233323	9044	13621	15668	12397	7702	4366	2346	1157	606	247	86	53	22	7	7	4
m	24131	6224	66941	6870	5780	4467	3337	1920	917	433	207	115	47	20	11	1	4	1	1
n	18950	1363	64416	2191	3909	4843	3842	2137	1102	515	239	93	36	28	8	4	2	1	—
o	21404	3060	71236	2519	4900	5543	4005	2219	1190	550	261	125	59	20	10	2	1	—	—
p	17600	5633	51643	3628	4935	3655	2449	1470	779	368	184	72	33	11	7	3	4	1	1
q	16195	9197	40974	5909	4234	2433	1511	926	521	309	147	83	51	28	11	14	8	4	6
<b>Totale</b>	<b>853915</b>	<b>157279</b>	<b>3384506</b>	<b>108553</b>	<b>147943</b>	<b>157410</b>	<b>141179</b>	<b>107949</b>	<b>75702</b>	<b>48946</b>	<b>30019</b>	<b>17220</b>	<b>9213</b>	<b>4685</b>	<b>2357</b>	<b>1207</b>	<b>644</b>	<b>338</b>	<b>547</b>

**B - Numeri relativi.**

CONDIZIONE SOCIALE	Su 1 000 famiglie avevano a capo una femmina	Su 1 000 famiglie il numero dei componenti era di																	
		1	2	3	4	5	6	7	8	9	10	11	12	13	14	15	16 e più		
a	900	748	151	58	25	11	4	2	1	...	...	—	—	...	—	—	—	—	—
b	149	71	128	141	160	152	124	89	58	35	20	10	5	3	2	1	1	1	1
c	69	26	79	115	147	156	137	108	83	59	36	23	12	7	4	3	5	5	5
d	46	23	78	119	137	145	148	124	88	60	36	19	12	6	2	1	2	1	2
e	181	119	167	177	166	133	96	61	39	21	11	5	2	1	1	...	...	1	1
f	42	63	158	206	207	154	94	52	31	18	8	4	2	1	...	...	1	1	1
g	173	69	178	219	197	139	92	48	29	15	8	3	2	1	...	...	...	...	...
h	151	113	177	196	177	132	87	57	30	16	8	4	2	1	...	...	...	...	...
i	144	104	212	234	184	119	70	39	20	10	4	2	1	...	...	...	...	...	...
l	138	134	202	233	184	114	65	35	17	9	4	1	1	...	...	...	...	...	...
m	258	285	239	185	138	80	38	18	9	5	2	1	...	...	...	...	...	...	...
n	72	116	206	256	203	113	58	27	13	5	2	1	...	...	...	...	...	...	...
o	143	118	229	259	187	104	55	26	12	6	3	1	...	...	—	—	—	—	—
p	320	206	280	208	139	84	44	21	10	4	2	1	...	...	...	...	...	...	...
q	568	365	262	150	93	57	32	19	9	5	3	2	1	1	...	...	...	...	...
<b>In complesso</b>	<b>184</b>	<b>127</b>	<b>173</b>	<b>184</b>	<b>165</b>	<b>127</b>	<b>89</b>	<b>57</b>	<b>35</b>	<b>20</b>	<b>11</b>	<b>6</b>	<b>3</b>	<b>1</b>	<b>1</b>	<b>1</b>	<b>1</b>	<b>...</b>	<b>1</b>

(a) Vedasi nota (b) a pag. 278.



## TAVOLA XII.

---

**Famiglie naturali secondo la condizione sociale del Capo famiglia  
e il numero e il sesso delle persone attive in ciascuna famiglia.**

( REGIONE )

---

AVVERTENZE. — Si sono classificate in questa tavola le famiglie naturali secondo il numero dei *membri attivi* in ciascuna di esse. La qualità di membro attivo è qui presa in senso economico, intendendosi come tale qualsiasi membro che presumibilmente porti un contributo finanziario al sostentamento della famiglia. Vi si comprendono quindi, oltre tutti coloro che dichiararono nel foglio di famiglia di esercitare una professione, un'arte o un mestiere, anche i pensionati, i possidenti ed i benestanti e ne restano escluse invece le persone qualificate come attendenti alle cure domestiche, studenti, ricoverati, ecc.

---




TAVOLA XII.

**Famiglie naturali secondo la condizione sociale del Capo famiglia  
e il numero e il sesso delle persone attive in ciascuna famiglia.**

(REGIONE)

**A - Numeri assoluti.**

CONDIZIONE SOCIALE (a)	Famiglie	Nessuna persona attiva	Una persona attiva (maschio)	Una persona attiva (femmina)	Due persone attive (maschi)	Due persone attive (femmine)	Due persone attive (maschio e femmina)	Tre e più persone attive (maschi)	Tre e più persone attive (femmine)	Tre e più persone attive (maschi e femmine)
a	27 507	27 507	—	—	—	—	—	—	—	—
b	244 402	—	41 080	10 786	20 993	3 763	33 859	16 518	1 687	115 716
c	21 598	—	3 626	351	1 826	128	2 588	2 084	75	10 920
d	14 710	—	2 491	128	1 261	29	1 879	1 508	98	7 316
e	100 062	—	23 532	7 525	7 039	1 752	18 446	4 696	570	36 502
f	9 896	—	5 173	128	1 302	32	1 077	691	18	1 475
g	43 754	—	15 833	3 004	4 295	941	7 595	2 340	300	9 446
h	51 282	—	17 165	4 319	5 447	1 172	7 162	3 313	335	12 369
i	175 091	—	65 327	12 031	14 119	3 307	32 851	7 223	1 030	39 203
l	67 333	—	30 542	5 807	5 523	868	9 723	2 597	198	12 075
m	24 131	—	12 662	4 406	1 475	517	2 708	458	124	1 781
n	18 950	—	11 692	736	1 543	174	2 310	490	39	1 966
o	21 404	—	10 876	1 658	1 895	450	2 887	707	103	2 828
p	17 600	—	5 804	3 300	1 597	724	2 410	664	223	2 878
q	16 195	—	3 887	6 181	776	910	1 959	309	261	1 912
<b>Totale</b>	<b>853 915</b>	<b>27 507</b>	<b>249 690</b>	<b>60 360</b>	<b>69 091</b>	<b>14 767</b>	<b>127 454</b>	<b>43 598</b>	<b>5 061</b>	<b>256 387</b>

**B - Numeri relativi a 1 000 famiglie.**

CONDIZIONE SOCIALE	Nessuna persona attiva	Una persona attiva (maschio)	Una persona attiva (femmina)	Due persone attive (maschi)	Due persone attive (femmine)	Due persone attive (maschio e femmina)	Tre e più persone attive (maschi)	Tre e più persone attive (femmine)	Tre e più persone attive (maschi e femmine)
a	1 000	—	—	—	—	—	—	—	—
b	—	168	44	86	15	139	68	7	473
c	—	168	16	85	6	120	96	3	506
d	—	169	9	86	2	128	103	7	496
e	—	235	75	70	18	184	47	6	365
f	—	523	13	131	3	109	70	2	149
g	—	362	69	98	22	173	53	7	216
h	—	335	84	106	23	139	65	7	241
i	—	373	69	81	19	187	41	6	224
l	—	454	86	82	13	144	39	3	179
m	—	525	183	61	21	112	19	5	74
n	—	617	39	81	9	122	26	2	104
o	—	508	77	89	21	135	33	5	132
p	—	330	187	91	41	137	38	13	163
q	—	240	382	48	56	121	19	16	118
<b>In complesso</b>	<b>32</b>	<b>293</b>	<b>71</b>	<b>81</b>	<b>17</b>	<b>149</b>	<b>51</b>	<b>6</b>	<b>300</b>

(a) Vedasi nota (b) a pag. 278.

TAVOLA XIII.

**Popolazione presente classificata secondo il sesso e lo stato civile  
nei Centri di almeno 15 000 abitanti,  
nei Comuni capiluoghi di Circondario, nei Circondari, nelle Provincie e nella Regione.**

**A — Numeri assoluti.**

CENTRI COMUNI E CIRCONDARI	Popolazione presente	STATO CIVILE											
		SESSO		CELIBI E NUBILI		CONIUGATI		VEDOVI		SEPARATI LEGAL- MENTE		IGNOTO	
		M	F	M	F	M	F	M	F	M	F	M	F

**PROVINCIA DI ALESSANDRIA.**

**a) Centri di almeno 15 000 abitanti.**

Alessandria .....	41201	20757	20444	12481	10534	7387	7283	756	2537	77	72	56	18
Asti .....	25042	11791	13251	6736	7023	4515	4595	437	1569	44	56	9	8
Casale Monferrato	20543	9753	10790	5375	5584	3711	3337	416	1331	28	35	23	3

**b) Comuni capiluoghi di Circondario.**

Acqui .....	15081	7508	7573	4460	4051	2698	2677	334	823	14	18	2	4
Alessandria .....	78278	38961	39317	22675	20309	14501	14518	1530	4359	89	99	76	32
Asti .....	40597	19764	20833	11247	10783	7665	7724	788	2246	52	68	12	12
Casale Monferrato	34253	16426	17827	9173	9217	6460	6603	731	1930	34	43	28	4
Novi Ligure .....	19724	9779	9945	5654	5201	3697	3730	396	981	31	32	1	1
Tortona .....	20026	9943	10083	5945	5515	3571	3660	394	878	20	24	13	6

**c) Circondari e Provincia.**

Acqui .....	122683	62373	60310	36655	32036	22525	22642	3085	5514	73	67	35	51
Alessandria .....	159994	78969	81025	44519	41089	30583	30745	3644	9014	138	137	85	40
Asti .....	182121	91221	90900	51444	46299	35314	35144	4282	9277	132	125	49	55
Casale Monferrato	148789	73945	74844	39179	36178	30481	30600	3936	7937	86	85	263	44
Novi Ligure .....	92560	46105	46455	27225	25319	16442	16575	2366	4498	54	51	18	12
Tortona .....	75603	37583	38020	21732	20146	14005	14227	1786	3598	36	40	24	9
<b>Provincia di Alessandria .....</b>	<b>781750</b>	<b>390196</b>	<b>391554</b>	<b>220754</b>	<b>201067</b>	<b>149350</b>	<b>149933</b>	<b>19099</b>	<b>39838</b>	<b>519</b>	<b>505</b>	<b>474</b>	<b>211</b>

**PROVINCIA DI CUNEO.**

**a) Centri di almeno 15 000 abitanti.**

Cuneo .....	17602	8708	8894	5696	5269	2651	2674	334	927	20	21	7	3
-------------	-------	------	------	------	------	------	------	-----	-----	----	----	---	---

**b) Comuni capiluoghi di Circondario.**

Alba .....	14213	7215	6998	4385	3762	2514	2502	304	706	9	16	3	12
Cuneo .....	31221	15714	15507	10362	9099	4711	4948	613	1434	21	23	7	3
Mondovi .....	20030	10164	9866	6637	5927	3055	2901	456	1010	16	28	—	—
Saluzzo .....	15680	7717	7963	5089	4909	2329	2195	287	846	10	6	2	7

**c) Circondari e Provincia.**

Alba .....	151039	76775	74264	46371	40770	26778	26644	3538	6752	59	62	29	36
Cuneo .....	171944	85549	83395	53655	49554	27298	28445	4487	8308	76	65	33	23
Mondovi .....	152742	77327	75415	47364	42402	25803	25882	4076	7031	60	74	24	26
Saluzzo .....	147873	72415	75458	46122	44985	22874	23175	3317	7215	60	59	42	24
<b>Provincia di Cuneo ..</b>	<b>623598</b>	<b>312066</b>	<b>311532</b>	<b>193512</b>	<b>177711</b>	<b>102753</b>	<b>104146</b>	<b>15418</b>	<b>29306</b>	<b>255</b>	<b>260</b>	<b>128</b>	<b>109</b>

Segue : TAVOLA XIII.

**Popolazione presente classificata secondo il sesso e lo stato civile  
nei Centri di almeno 15 000 abitanti,  
nei Comuni capiluoghi di Circondario, nei Circondari, nelle Provincie e nella Regione.**

**A — Numeri assoluti.**

CENTRI COMUNI E CIRCONDARI	Popolazione presente	SESSO		STATO CIVILE									
				CELIBI E NUBILI		CONIUGATI		VEDOVI		SEPARATI LEGAL- MENTE		IGNOTO	
		M	F	M	F	M	F	M	F	M	F	M	F

**PROVINCIA DI NOVARA.**

**a) Centri di almeno 15 000 abitanti.**

Biella .....	22146	10328	11818	5854	6248	4044	4181	379	1316	51	73	—	—
Novara .....	44564	22186	22378	12029	11099	8416	8320	760	2865	77	93	4	1
Vercelli .....	25680	12444	13236	6953	6661	4885	4853	574	1677	32	38	—	7

**b) Comuni capiluoghi di Circondario.**

Biella .....	25221	11765	13456	6663	7137	4604	4766	440	1477	58	76	—	—
Domodossola .....	7598	3987	3611	2538	1966	1294	1274	155	371	—	—	—	—
Novara .....	56260	28040	28220	15959	13778	10937	10876	1060	3470	80	95	4	1
Pallanza .....	5638	2831	2807	1775	1482	935	972	114	340	7	13	—	—
Varallo .....	4386	1926	2460	1098	1404	739	769	89	284	—	2	—	1
Vercelli .....	32769	16005	16764	8832	8340	6435	6434	706	1943	32	39	—	8

**c) Circondari e Provincia.**

Biella .....	156732	71364	85368	38993	44657	28744	30635	3469	9830	159	206	29	40
Domodossola .....	43700	21190	22510	13175	12944	7067	7199	928	2351	18	13	2	3
Novara .....	261206	126679	134527	69087	66246	51703	53399	5714	14712	147	150	28	20
Pallanza .....	84543	38472	46071	22450	25345	14247	15352	1695	5271	56	82	24	21
Varallo .....	32121	13267	18854	7170	10585	5380	5948	694	2284	18	33	5	4
Vercelli .....	146553	71231	75322	36262	35685	31293	31278	3544	8244	130	101	2	16
<b>Provincia di Novara..</b>	<b>724855</b>	<b>342203</b>	<b>382652</b>	<b>187107</b>	<b>195460</b>	<b>138434</b>	<b>143811</b>	<b>16044</b>	<b>42692</b>	<b>528</b>	<b>585</b>	<b>90</b>	<b>104</b>

**PROVINCIA DI TORINO.**

**a) Centri di almeno 15 000 abitanti.**

Torino .....	482117	235893	246224	132745	120432	93330	95142	8230	28889	1435	1686	144	75
--------------	--------	--------	--------	--------	--------	-------	-------	------	-------	------	------	-----	----

**b) Comuni capiluoghi di Circondario.**

Aosta .....	10015	5281	4734	3474	2690	1497	1607	277	412	33	25	—	—
Ivrea .....	11770	5737	6033	3644	3526	1860	1833	213	653	20	21	—	—
Pinerolo .....	19033	9396	9637	5975	5433	3020	3125	375	1027	22	40	4	12
Susa .....	4594	2324	2270	1517	1315	700	721	94	222	13	12	—	—
Torino .....	502274	245628	256646	138242	126098	97202	99017	8578	29755	1455	1700	151	76

**c) Circondari e Provincia.**

Aosta .....	78811	39174	39637	24429	23180	12500	12737	2181	3660	60	53	4	7
Ivrea .....	148074	68033	80041	38323	41558	25977	27894	3661	10495	66	87	6	7
Pinerolo .....	120866	59699	61167	36257	34491	20442	20413	2915	6172	78	73	7	18
Susa .....	86905	43665	43240	25186	23162	15944	15689	2463	4341	52	38	20	10
Torino .....	818787	401021	417766	229818	213204	153689	156573	15654	45991	1646	1883	214	115
<b>Provincia di Torino..</b>	<b>1253443</b>	<b>611592</b>	<b>641851</b>	<b>354013</b>	<b>335595</b>	<b>228552</b>	<b>233306</b>	<b>26374</b>	<b>70659</b>	<b>1902</b>	<b>2134</b>	<b>251</b>	<b>157</b>
<b>Piemonte .....</b>	<b>3383646</b>	<b>1656057</b>	<b>1727589</b>	<b>955386</b>	<b>909833</b>	<b>619089</b>	<b>631196</b>	<b>77435</b>	<b>182495</b>	<b>3204</b>	<b>3484</b>	<b>943</b>	<b>581</b>

Segue: TAVOLA XIII.

**Popolazione presente classificata secondo il sesso e lo stato civile  
nei Centri di almeno 15 000 abitanti,  
nei Comuni capiluoghi di Circondario, nei Circondari, nelle Provincie e nella Regione.**

**B — Numeri relativi.**

CENTRI COMUNI E CIRCONDARI	Su 1 000 abitanti in complesso		Su 1 000 abitanti maschi e femmine erano rispettivamente									
			CELIBI E NUBILI		CONIUGATI		VEDOVI		SEPARATI LEGAL- MENTE		STATO CIVILE IGNOTO	
	M	F	M	F	M	F	M	F	M	F	M	F

**PROVINCIA DI ALESSANDRIA.**

**a) Centri di almeno 15 000 abitanti.**

Alessandria .....	504	496	301	515	356	356	36	124	4	4	3	1
Asti .....	471	529	571	530	383	347	41	118	4	4	1	1
Casale Monferrato...	475	525	572	518	380	356	45	123	3	3	2	..

**b) Comuni capiluoghi di Circondario.**

Acqui.....	498	502	594	535	359	353	44	109	2	2	..	1
Alessandria .....	498	502	582	516	375	369	39	111	2	3	2	1
Asti .....	487	513	569	517	388	371	39	108	3	3	1	1
Casale Monferrato...	480	520	558	517	393	370	45	110	2	2	2	..
Novi Ligure.....	496	504	578	523	378	375	40	99	3	3	..	..
Tortona .....	497	503	598	547	359	363	40	87	2	2	1	1

**c) Circondari e Provincia.**

Acqui .....	508	492	588	532	361	375	49	91	1	1	1	1
Alessandria .....	494	506	564	507	387	379	46	111	2	2	1	..
Asti .....	501	499	564	509	387	387	47	102	1	1	1	1
Casale Monferrato...	497	503	530	483	412	409	53	106	1	1	4	1
Novi Ligure .....	498	502	590	545	357	357	51	97	1	1	..	..
Tortona .....	497	503	578	530	372	374	48	95	1	1	1	..
<b>Provincia di Alessandria</b>	<b>499</b>	<b>501</b>	<b>566</b>	<b>514</b>	<b>383</b>	<b>382</b>	<b>49</b>	<b>102</b>	<b>1</b>	<b>1</b>	<b>1</b>	<b>1</b>

**PROVINCIA DI CUNEO.**

**a) Centri di almeno 15 000 abitanti.**

Cuneo .....	495	505	654	592	305	301	38	104	2	2	1	..
-------------	-----	-----	-----	-----	-----	-----	----	-----	---	---	---	----

**b) Comuni capiluoghi di Circondario.**

Alba.....	508	492	608	538	348	357	42	101	1	2	..	2
Cuneo .....	503	497	659	587	300	319	39	92	1	1	..	..
Mondovì.....	507	493	653	601	300	294	45	102	2	3	—	—
Saluzzo.....	492	508	660	616	302	276	37	106	1	1	..	1

**c) Circondari e Provincia.**

Alba.....	508	492	604	549	349	359	46	91	1	1	..	..
Cuneo .....	498	502	627	574	319	329	52	96	1	1	..	..
Mondovì.....	506	494	613	562	334	343	52	93	1	1	..	..
Saluzzo .....	490	510	637	596	316	307	45	96	1	1	1	..
<b>Provincia di Cuneo .....</b>	<b>500</b>	<b>500</b>	<b>620</b>	<b>570</b>	<b>329</b>	<b>334</b>	<b>49</b>	<b>94</b>	<b>1</b>	<b>1</b>	<b>..</b>	<b>..</b>

Segue: TAVOLA XIII.

**Popolazione presente classificata secondo il sesso e lo stato civile  
nei Centri di almeno 15 000 abitanti,  
nei Comuni capiluoghi di Circondario, nei Circondari, nelle Provincie e nella Regione.**

**B — Numeri relativi.**

CENTRI COMUNI E CIRCONDARI	Su 1 000 abitanti in complesso		Su 1 000 abitanti maschi e femmine erano rispettivamente									
			CELIBI E NUBILI		CONIUGATI		VEDOVI		SEPARATI LEGAL- MENTE		STATO CIVILE IGNOTO	
	M	F	M	F	M	F	M	F	M	F	M	F

PROVINCIA DI NOVARA.

a) Centri di almeno 15 000 abitanti.

Biella.....	466	534	566	529	392	354	37	111	5	6	—	—
Novara.....	498	502	583	496	379	372	34	128	3	4	..	..
Vercelli.....	485	515	558	503	393	367	46	127	3	3	—	..

b) Comuni capiluoghi di Circondario.

Biella.....	466	534	567	530	391	354	37	110	5	6	—	—
Domodossola.....	525	475	637	544	325	353	38	103	—	—	—	—
Novara.....	498	502	569	488	390	385	38	123	3	3	..	..
Pallanza.....	502	498	627	528	331	346	40	121	2	5	—	—
Varallo.....	439	561	570	571	384	313	46	115	—	1	—	..
Vercelli.....	488	512	552	497	402	384	44	116	2	2	—	..

c) Circondari e Provincia.

Biella.....	455	545	546	523	403	359	49	115	2	2	..	..
Domodossola.....	485	515	621	575	334	320	44	104	1	1	..	..
Novara.....	485	515	545	492	408	397	45	109	1	1	..	..
Pallanza.....	455	545	584	550	370	333	44	114	1	2	1	..
Varallo.....	413	587	540	561	406	315	52	121	1	2	..	..
Vercelli.....	486	514	509	474	439	415	50	109	2	1	..	..
Provincia di Novara.....	472	528	546	510	405	376	47	112	2	2	..	..

PROVINCIA DI TORINO.

a) Centri di almeno 15 000 abitanti.

Torino.....	489	511	562	489	396	386	35	117	6	7	1	..
-------------	-----	-----	-----	-----	-----	-----	----	-----	---	---	---	----

b) Comuni capiluoghi di Circondario.

Aosta.....	527	473	658	569	284	339	52	87	6	5	—	—
Ivrea.....	487	513	636	585	324	304	37	108	3	3	—	—
Pinerolo.....	494	506	636	564	321	324	40	107	2	4	..	1
Susa.....	506	494	653	579	301	318	40	98	6	5	—	—
Torino.....	489	511	562	491	396	386	35	116	6	7	1	..

c) Circondari e Provincia.

Aosta.....	497	503	623	585	319	321	56	92	2	1	..	..
Ivrea.....	459	541	563	519	382	348	54	131	1	1	..	..
Pinerolo.....	494	506	607	563	342	334	49	101	1	1	..	..
Susa.....	502	493	577	536	365	363	56	100	1	1	..	..
Torino.....	490	510	573	510	383	375	39	110	4	5	1	..
Provincia di Torino.....	488	512	579	523	374	363	44	110	3	3	..	..
Piemonte.....	489	511	576	527	374	365	47	106	2	2	1	..

TAVOLA XIV.

Popolazione presente classifi  
nei Centri di almeno 15 000 abitanti, nei Comuni capiluoghi

ETÀ  ANNI	PROVINCIA DI														
	CENTRI									COMUNI CAPILUOGHI					
	ALESSANDRIA			ASTI			CASALE MONFERRATO			ACQUI			ALESSANDRIA		
	M F	M	F	M F	M	F	M F	M	F	M F	M	F	M F	M	F
fino a 1.....	539	294	245	592	327	265	266	134	132	288	146	142	1177	625	552
1- 2.....	490	234	256	306	153	153	245	119	126	253	135	118	1153	563	590
2- 3.....	335	182	153	201	102	99	121	46	75	133	70	63	765	374	391
3- 4.....	392	234	158	174	92	82	133	56	77	126	49	77	782	435	347
4- 5.....	339	181	158	177	65	112	105	51	54	152	73	79	793	404	389
5- 6.....	392	175	217	218	114	104	184	93	91	176	96	80	961	463	498
6- 7.....	527	271	256	338	160	178	261	127	134	301	148	153	1268	614	654
7- 8.....	583	273	310	380	201	179	272	125	147	309	141	168	1374	672	702
8- 9.....	560	272	288	394	192	202	335	153	182	313	162	151	1345	657	688
9- 10.....	555	267	288	432	212	220	290	141	149	358	181	177	1384	689	695
10- 11.....	621	292	329	460	238	222	337	165	172	330	177	153	1493	738	755
11- 12.....	664	333	331	499	254	245	363	176	187	353	182	171	1482	725	757
12- 13.....	671	322	349	507	272	235	427	209	218	333	174	159	1491	724	767
13- 14.....	738	392	346	580	320	260	429	213	216	349	176	173	1581	828	753
14- 15.....	754	351	403	573	266	307	427	190	237	340	154	186	1521	724	797
15- 16.....	725	336	389	500	233	267	413	208	205	319	155	164	1485	716	769
16- 17.....	704	342	362	533	239	204	407	199	208	317	148	169	1495	742	753
17- 18.....	704	310	394	488	239	249	417	202	215	294	135	159	1470	698	772
18- 19.....	705	329	376	476	219	257	373	169	204	291	135	156	1470	717	753
19- 20.....	771	393	378	539	259	280	382	190	192	289	145	144	1509	767	742
20- 21.....	2156	1768	388	648	403	245	731	531	200	415	293	122	2822	2083	739
21- 25.....	3894	2245	1649	1935	903	1032	1638	865	773	1063	547	516	6659	3586	3073
25- 30.....	3917	1817	2100	2053	886	1167	1642	753	889	1170	549	621	6716	3105	3611
30- 35.....	3549	1688	1861	2009	936	1073	1598	726	872	1151	538	613	6224	2918	3306
35- 40.....	3076	1408	1668	1712	733	979	1360	588	772	1097	524	573	5568	2637	2931
40- 45.....	2687	1312	1375	1597	745	852	1420	661	759	924	491	433	4784	2389	2305
45- 50.....	2226	1032	1144	1564	719	845	1244	608	636	762	382	380	4180	2040	2140
50- 55.....	1929	905	1024	1234	584	650	1111	502	609	624	304	320	3572	1726	1846
55- 60.....	1719	832	887	1128	511	617	1044	461	583	650	328	322	3297	1617	1680
60- 65.....	1531	752	779	1046	479	567	843	386	457	535	260	275	3045	1476	1569
65- 70.....	1072	500	572	747	354	393	630	251	379	426	223	203	2172	1071	1101
70- 75.....	742	308	434	487	202	285	504	217	287	257	111	146	1505	703	802
75- 80.....	445	168	277	306	118	188	330	135	195	186	88	98	895	401	494
80- 85.....	198	73	125	119	32	87	148	56	92	74	34	40	369	153	216
85- 90.....	70	23	47	38	12	26	53	20	33	20	7	13	113	34	79
90- 95.....	7	1	6	8	4	4	7	1	6	6	1	5	18	5	13
95-100.....	2	—	2	1	—	1	1	—	1	—	—	—	4	1	3
oltre 100.....	—	—	—	—	—	—	—	—	—	—	—	—	—	—	—
ignota.....	212	92	120	43	13	30	52	26	26	97	46	51	336	141	195
complesso.....	41201	20757	20444	25042	11791	13251	20543	9753	10790	15081	7508	7573	78278	38961	39317



**cata secondo il sesso e l'età  
di Circondario, nei Circondari, nelle Province e nella Regione.**

**ALESSANDRIA**

**DI CIRCONDARIO**

**CIRCONDARI**

DI CIRCONDARIO									CIRCONDARI								
ASTI			CASALE MONFERRATO			NOVI LIGURE			TORTONA			ACQUI			ALESSANDRIA		
M	F		M	F		M	F		M	F		M	F		M	F	
855	463	392	522	261	261	272	146	126	353	175	178	2710	1366	1344	2485	1328	1157
589	294	295	484	238	246	296	139	157	300	152	148	2559	1340	1219	2439	1234	1205
389	193	196	240	101	139	206	109	97	222	116	106	1729	857	872	1646	800	846
324	168	156	241	115	126	285	188	97	189	84	105	1477	737	740	1500	807	693
367	163	204	227	116	111	204	104	100	194	87	107	1541	802	739	1585	833	752
477	249	228	356	171	185	236	119	117	284	137	147	2062	1072	990	2030	1029	1001
672	329	343	507	251	256	321	158	163	334	169	165	2746	1374	1372	2816	1432	1384
736	383	353	525	244	281	332	174	158	377	206	171	2969	1504	1465	2883	1468	1415
694	335	359	595	274	321	318	156	162	345	174	171	3005	1558	1447	2949	1464	1485
731	374	357	559	272	287	338	167	171	373	182	191	2916	1491	1425	3001	1484	1517
826	408	418	625	311	314	373	178	195	426	215	211	2884	1477	1407	3165	1592	1573
839	472	367	650	310	340	388	194	194	447	227	220	2824	1436	1388	3092	1548	1544
877	465	412	745	364	381	406	211	195	477	246	231	2711	1396	1315	3171	1589	1582
921	502	419	733	362	371	440	219	221	486	261	225	2738	1382	1356	3266	1727	1539
941	473	468	745	341	404	425	212	213	507	274	233	2828	1412	1416	3196	1559	1637
867	419	448	730	373	357	415	214	201	555	323	232	2695	1359	1336	3180	1614	1566
871	415	456	715	357	358	437	204	233	497	302	195	2615	1372	1243	3243	1641	1602
832	424	408	753	349	404	430	215	215	511	301	210	2637	1396	1241	3178	1569	1609
858	418	440	660	309	351	376	179	197	407	198	209	2391	1245	1146	3191	1596	1595
891	442	449	678	334	344	428	213	215	423	200	223	2389	1229	1160	3168	1596	1572
905	493	412	977	610	367	569	381	188	332	137	195	2002	914	1088	4115	2537	1578
3095	1500	1595	2659	1353	1306	1464	705	759	1477	709	768	8327	4146	4181	12271	6192	6079
3209	1475	1734	2708	1270	1438	1733	849	884	1588	728	860	8714	4286	4428	12528	5827	6701
3090	1486	1604	2517	1154	1363	1672	810	862	1456	680	776	8275	4122	4153	11553	5356	6197
2673	1190	1483	2192	977	1215	1406	674	732	1345	605	740	7634	3825	3809	10620	4990	5630
2501	1217	1284	2232	1043	1189	1255	589	666	1206	592	614	6973	3614	3359	9744	4755	4989
2413	1142	1271	2003	991	1012	1131	563	568	1069	547	522	6114	3203	2911	8684	4306	4378
1970	965	1005	1776	845	931	920	461	459	880	453	427	5552	2889	2663	7695	3788	3907
1790	852	938	1691	805	886	796	393	403	782	378	404	5223	2722	2501	7349	3633	3716
1628	790	838	1409	659	750	701	350	351	746	339	357	4736	2464	2272	6831	3314	3517
1211	592	619	1082	489	593	504	254	250	549	239	260	3522	1865	1657	5300	2623	2677
794	372	422	813	375	438	354	147	207	400	177	223	2360	1184	1176	3785	1826	1959
474	201	273	522	242	280	178	67	111	226	114	112	1439	736	703	2311	1089	1222
168	57	111	228	97	131	86	30	56	83	43	40	643	318	325	1008	416	592
53	19	34	74	27	47	19	6	13	20	7	13	198	71	127	309	126	183
13	5	8	10	1	9	1	1	—	3	2	1	41	11	30	57	21	36
1	—	1	2	1	1	2	—	2	1	1	—	8	1	7	8	5	3
—	—	—	—	—	—	—	—	—	—	—	—	2	1	1	—	—	—
52	19	33	68	34	34	7	—	7	156	63	93	494	196	298	642	255	387
<b>40597</b>	<b>19784</b>	<b>20833</b>	<b>34253</b>	<b>16426</b>	<b>17827</b>	<b>19724</b>	<b>9779</b>	<b>9945</b>	<b>20026</b>	<b>9943</b>	<b>10083</b>	<b>122683</b>	<b>62373</b>	<b>60310</b>	<b>159994</b>	<b>78969</b>	<b>81025</b>

Segue: TAVOLA XIV.

**Popolazione presente classificata  
nei Centri di almeno 15 000 abitanti, nei Comuni capiluoghi**

ETÀ  ANNI		Segue: PROVINCIA DI ALESSANDRIA												TOTALE		
		Segue: CIRCONDARI														
		ASTI			CASALE MONFERRATO			NOVI LIGURE			TORTONA			M F	M	F
		M F	M	F	M F	M	F	M F	M	F	M F	M	F			
fino a 1.....	3767	1976	1791	2544	1221	1323	1862	944	918	1382	714	668	14750	7549	7201	
1- 2.....	3347	1725	1622	2389	1197	1102	1737	874	863	1340	694	646	13811	7064	6747	
2- 3.....	2255	1137	1118	1431	710	721	1129	581	548	930	468	462	9120	4553	4567	
3- 4.....	1800	908	892	1112	529	583	1145	613	532	762	394	368	7796	3988	3808	
4- 5.....	2013	981	1032	1282	650	632	1182	612	570	858	410	448	8461	4288	4173	
5- 6.....	2624	1317	1307	1801	866	935	1386	702	684	1139	570	569	11042	5556	5486	
6- 7.....	3777	1841	1936	2599	1304	1295	1920	962	958	1479	712	767	15337	7625	7712	
7- 8.....	3815	1975	1840	2704	1330	1374	1944	969	975	1518	804	714	15833	8050	7783	
8- 9.....	3968	2013	1955	2902	1447	1455	1974	1009	965	1575	793	782	16373	8234	8089	
9- 10.....	3885	1982	1903	2751	1371	1380	2045	1012	1033	1591	815	776	16189	8155	8034	
10- 11.....	3834	1939	1895	2830	1434	1396	2067	1027	1040	1620	826	794	16400	8295	8105	
11- 12.....	3796	1974	1822	2972	1469	1503	1954	969	985	1588	815	773	16226	8211	8015	
12- 13.....	3879	1997	1882	3108	1586	1522	2117	1089	1028	1731	865	866	16717	8522	8195	
13- 14.....	3932	2032	1900	3144	1566	1578	2137	1070	1067	1665	866	799	16882	8643	8239	
14- 15.....	3982	2042	1940	3054	1522	1532	2069	1047	1022	1671	901	770	16800	8483	8317	
15- 16.....	3858	1879	1979	2998	1580	1418	1964	997	967	1726	941	785	16421	8370	8051	
16- 17.....	3844	1936	1908	3101	1537	1564	1909	958	951	1638	878	760	16350	8322	8028	
17- 18.....	3796	1956	1840	2946	1557	1389	1930	996	934	1699	945	754	16186	8419	7767	
18- 19.....	3607	1824	1783	2923	1455	1468	1867	935	932	1507	735	772	15486	7790	7696	
19- 20.....	3731	1945	1786	2866	1425	1441	1776	914	862	1552	791	761	15482	7900	7582	
20- 21.....	2981	1172	1759	2668	1255	1413	1620	745	875	1167	421	746	14503	7044	7459	
21- 25.....	13103	6505	6598	10656	5299	5357	6275	3033	3242	5340	2574	2766	55972	27749	28223	
25- 30.....	13044	6333	6711	10905	5272	5633	7062	3406	3656	5683	2681	3002	57936	27805	30131	
30- 35.....	12442	6127	6315	9997	4801	5196	6591	3189	3402	5010	2341	2669	53868	25936	27932	
35- 40.....	11393	5565	5828	9396	4441	4955	5984	2860	3124	4661	2118	2543	49688	23799	25889	
40- 45.....	10366	5201	5165	8949	4386	4563	5563	2782	2781	4501	2196	2305	46096	22934	23162	
45- 50.....	10084	5117	4967	8462	4319	4143	4814	2457	2357	4176	2173	2003	42334	21575	20759	
50- 55.....	8947	4577	4370	7637	3811	3826	4460	2295	2165	3616	1840	1776	37907	19200	18707	
55- 60.....	8192	4130	4062	7577	3833	3744	3872	1947	1925	3285	1652	1633	35498	17917	17581	
60- 65.....	7676	3953	3723	6759	3366	3393	3595	1808	1787	3107	1583	1524	32704	16488	16216	
65- 70.....	6130	3159	2971	5754	2976	2778	2743	1433	1310	2393	1251	1142	25842	13307	12535	
70- 75.....	4052	2055	1997	3990	2061	1929	1781	934	847	1771	883	888	17739	8943	8796	
75- 80.....	2449	1198	1251	2481	1310	1171	1088	546	542	1065	555	510	10833	5434	5399	
80- 85.....	900	421	479	1012	493	519	480	208	272	421	207	214	4464	2063	2401	
85- 90.....	254	102	152	273	128	145	140	51	89	118	49	69	1292	527	765	
90- 95.....	67	24	43	43	10	23	30	11	19	21	11	10	259	88	171	
95-100.....	5	—	5	6	3	3	3	—	3	2	1	1	32	10	22	
oltre 100.....	—	—	—	1	—	1	—	—	—	—	—	—	3	1	2	
ignota.....	576	203	373	766	425	341	345	120	225	295	110	185	3118	1309	1809	
<b>In complesso.....</b>	<b>182121</b>	<b>91221</b>	<b>90900</b>	<b>148789</b>	<b>78945</b>	<b>74844</b>	<b>92560</b>	<b>46105</b>	<b>46455</b>	<b>75603</b>	<b>37583</b>	<b>38020</b>	<b>781750</b>	<b>390196</b>	<b>391554</b>	

**cata secondo il sesso e l'età  
di Circondario, nei Circondari, nelle Province e nella Regione.**

PROVINCIA DI CUNEO

CENTRI			COMUNI CAPILUOGHI DI CIRCONDARIO												CIRCONDARI		
CUNEO			ALBA			CUNEO			MONDOVI			SALUZZO			ALBA		
M	F	T	M	F	T	M	F	T	M	F	T	M	F	T	M	F	T
219	112	107	228	120	108	547	293	254	293	141	152	235	116	119	3352	1677	1675
222	113	109	214	119	95	543	274	269	289	143	146	247	133	114	3220	1684	1536
169	85	84	161	84	77	424	220	204	179	104	75	167	91	76	2214	1095	1119
111	65	46	137	72	65	315	174	141	199	92	107	180	98	82	1910	930	980
134	70	64	146	75	71	370	191	179	213	102	111	195	84	111	2117	1074	1043
164	88	76	167	93	74	464	253	211	261	143	118	214	96	118	2680	1363	1317
189	97	92	254	129	125	564	293	271	366	189	177	294	135	159	3494	1731	1763
218	101	117	247	134	113	552	264	288	365	191	174	243	117	126	3380	1729	1651
251	133	118	261	118	143	596	300	296	373	197	176	290	127	163	3643	1894	1749
289	143	146	292	173	119	630	316	314	393	198	195	281	131	150	3633	1852	1781
306	148	158	307	163	144	661	336	325	401	202	199	292	151	141	3419	1735	1684
323	169	154	328	182	146	623	323	300	446	218	228	316	156	160	3477	1760	1717
363	164	199	338	188	150	672	311	361	451	266	185	330	159	171	3412	1763	1649
361	151	210	374	197	177	669	322	347	527	317	210	382	195	187	3422	1775	1647
381	168	213	334	181	153	700	340	360	462	237	225	335	171	164	3356	1770	1586
403	194	209	294	149	145	739	371	368	478	249	229	339	167	172	3304	1757	1547
397	181	216	328	173	155	677	323	354	469	229	240	331	146	185	3117	1653	1464
339	132	207	317	170	147	653	293	360	491	255	236	317	155	162	3237	1680	1557
334	120	214	268	136	132	581	264	317	406	210	196	327	139	188	2784	1464	1320
365	199	166	290	142	148	647	341	306	407	202	205	346	175	171	2905	1472	1433
1208	1029	179	404	272	132	1515	1223	292	729	542	187	609	472	137	2449	1049	1400
1589	953	636	1045	523	522	2557	1395	1162	1456	770	686	1137	623	514	10290	5133	5157
1317	546	771	1103	512	591	2307	1032	1275	1411	666	745	1204	584	620	10728	5280	5448
1303	600	703	989	477	512	2269	1062	1207	1373	638	735	1037	490	547	9970	4923	5047
1132	522	610	904	435	469	1922	929	993	1262	556	706	1000	483	517	9208	4562	4646
1115	474	641	804	391	413	1835	854	981	1196	585	611	875	383	492	8401	4332	4069
1043	457	586	783	398	385	1746	819	927	1097	544	553	865	413	452	7681	3988	3693
860	385	475	611	314	297	1445	685	760	933	455	478	737	371	366	6739	3503	3236
775	339	436	617	293	324	1255	584	671	854	403	451	678	319	359	6169	3195	2974
617	306	311	550	280	270	1020	520	500	683	328	355	635	292	343	5771	2941	2830
468	206	262	443	203	240	759	367	392	594	304	290	445	205	240	4864	2543	2321
326	140	186	294	149	145	508	242	266	454	234	220	396	180	216	3237	1721	1516
194	69	125	181	87	94	270	112	158	267	131	136	218	94	124	1821	977	844
77	29	48	79	37	42	120	56	64	101	54	47	84	27	57	692	360	332
14	6	8	20	11	9	23	11	12	30	13	17	30	10	20	157	78	79
1	—	1	7	2	5	1	—	1	8	2	6	3	1	2	29	11	18
1	1	—	1	1	—	1	1	—	1	1	—	—	—	2	2	1	1
—	—	—	—	—	—	—	—	—	—	—	—	—	—	—	1	—	1
24	13	11	93	32	61	41	20	21	112	53	59	64	28	36	754	320	434
<b>17602</b>	<b>8708</b>	<b>8894</b>	<b>14213</b>	<b>7215</b>	<b>6998</b>	<b>31221</b>	<b>15714</b>	<b>15507</b>	<b>20030</b>	<b>10164</b>	<b>9866</b>	<b>15680</b>	<b>7717</b>	<b>7963</b>	<b>151039</b>	<b>76775</b>	<b>74264</b>

Segue: TAVOLA XIV.

Popolazione presente classifi  
nei Centri di almeno 15 000 abitanti, nei Comuni capiluoghi

ETÀ  ANNI	Segue: PROVINCIA DI CUNEO																	
	Segue: CIRCONDARI												TOTALE			BIELLA		
	CUNEO			MONDOVI			SALUZZO											
	M	F	M	M	F	M	M	F	M	M	F	M	M	F	M			
fino a 1.....	3495	1786	1709	3285	1703	1582	3032	1519	1513	13164	6685	6479	324	174	150			
1- 2.....	3418	1758	1660	3034	1553	1481	2958	1541	1417	12630	6536	6094	259	136	123			
2- 3.....	2673	1359	1314	2205	1110	1095	2238	1153	1085	9330	4717	4613	125	62	63			
3- 4.....	2177	1095	1082	1855	955	900	2001	1034	967	7943	4014	3929	120	56	64			
4- 5.....	2360	1177	1183	2121	1081	1040	2034	1015	1019	8632	4347	4285	138	72	66			
5- 6.....	3037	1558	1479	2550	1280	1270	2566	1250	1316	10833	5451	5382	178	94	84			
6- 7.....	3637	1827	1810	3308	1685	1623	3234	1601	1633	13673	6844	6829	290	160	130			
7- 8.....	3605	1786	1819	3349	1683	1666	3167	1609	1558	13501	6807	6694	315	152	163			
8- 9.....	3751	1872	1879	3465	1761	1704	3403	1683	1720	14262	7210	7052	342	164	178			
9- 10.....	3844	1953	1891	3501	1777	1724	3342	1687	1655	14320	7269	7051	362	178	184			
10- 11.....	3908	1929	1979	3338	1699	1639	3310	1673	1637	13975	7036	6939	365	177	188			
11- 12.....	3871	1962	1909	3372	1739	1633	3300	1684	1616	14020	7145	6875	353	164	189			
12- 13.....	3884	1921	1963	3450	1757	1693	3341	1692	1649	14087	7133	6954	441	233	208			
13- 14.....	3879	1896	1983	3448	1796	1652	3249	1635	1614	13998	7102	6896	464	245	219			
14- 15.....	3736	1809	1927	3406	1737	1669	3167	1594	1573	13665	6910	6755	466	245	221			
15- 16.....	3620	1804	1816	3203	1650	1553	3164	1578	1586	13291	6789	6502	435	233	202			
16- 17.....	3507	1711	1796	3146	1578	1568	2971	1469	1502	12741	6411	6330	454	231	223			
17- 18.....	3415	1632	1783	3278	1667	1611	2996	1504	1492	12926	6433	6443	461	230	231			
18- 19.....	3123	1509	1620	2850	1461	1389	2873	1366	1507	11636	5800	5836	402	197	205			
19- 20.....	3218	1608	1610	2912	1532	1380	2878	1435	1443	11913	6047	5866	381	170	211			
20- 21.....	4292	2799	1493	2679	1336	1343	3127	1656	1471	12547	6840	5707	625	384	241			
21- 25.....	11362	5575	5787	10063	4914	5149	9866	4646	5220	41581	20268	21313	1728	781	947			
25- 30.....	11697	5343	6354	10716	5157	5559	10741	4970	5771	43882	20750	23132	2072	853	1219			
30- 35.....	11017	5127	5890	10015	4798	5217	9481	4377	5104	40483	19225	21258	1963	832	1131			
35- 40.....	10350	4988	5362	9099	4397	4702	8774	4124	4650	37431	18071	19360	1691	750	941			
40- 45.....	9865	4866	4999	8749	4484	4265	8388	4017	4371	35403	17699	17704	1523	706	817			
45- 50.....	9720	4790	4930	8121	4177	3944	8095	3959	4136	33617	16914	16703	1384	649	735			
50- 55.....	8658	4338	4320	7316	3722	3594	7084	3534	3550	29797	15097	14700	1177	546	631			
55- 60.....	7757	3881	3876	6810	3543	3267	6552	3260	3292	27288	13879	13409	1006	448	558			
60- 65.....	6509	3315	3194	5999	3202	2797	5668	2798	2870	23947	12256	11691	847	388	459			
65- 70.....	5258	2766	2492	4891	2528	2363	4320	2173	2147	19333	10010	9323	602	263	339			
70- 75.....	3632	1925	1707	3607	1958	1649	3341	1625	1716	13817	7229	6588	431	181	250			
75- 80.....	2072	1117	955	2110	1163	947	1844	919	925	7847	4176	3671	226	104	122			
80- 85.....	850	445	405	832	464	368	838	404	434	3212	1673	1539	134	50	84			
85- 90.....	211	114	97	257	129	128	221	103	118	846	424	422	23	7	16			
90- 95.....	27	15	12	37	15	22	38	16	22	131	57	74	2	1	1			
95-100.....	4	3	1	5	2	3	3	1	2	14	7	7	—	—	—			
oltre 100.....	1	—	1	1	—	1	—	—	—	3	—	3	—	—	—			
ignota.....	498	190	308	359	134	225	268	111	157	1879	755	1124	37	12	25			
In complesso.....	171944	85549	86395	152742	77327	75415	147873	72415	75458	623598	312066	311532	22146	10328	11813			

**Popolazione secondo il sesso e l'età  
per Comune, nei Circondari, nelle Province e nella Regione.**

**PROVINCIA DI NOVARA**

CENTRI						COMUNI CAPILUOGHI DI CIRCONDARIO											
NOVARA			VERCELLI			BIELLA			DOMODOSSOLA			NOVARA			PALLANZA		
M	F	T	M	F	T	M	F	T	M	F	T	M	F	T	M	F	T
514	265	249	320	156	164	363	199	164	148	67	81	701	366	335	83	36	47
509	265	244	273	132	141	299	154	145	146	76	70	711	373	338	92	41	51
274	140	134	157	73	84	149	72	77	74	44	30	358	183	175	44	17	27
241	113	128	128	67	61	149	69	80	59	36	23	303	145	158	43	24	19
240	128	112	151	90	61	159	83	76	65	33	32	319	172	147	48	27	21
397	203	194	203	99	104	220	118	102	100	49	51	534	276	258	62	29	33
516	266	250	284	152	132	335	191	144	143	74	69	700	366	334	82	44	38
524	277	247	308	156	152	365	180	185	149	70	79	692	352	340	96	54	42
625	326	299	349	173	176	402	195	207	137	70	67	853	442	411	100	50	50
672	348	324	352	184	168	410	201	209	168	91	77	908	460	443	104	59	45
698	338	360	371	190	181	419	203	216	151	73	78	938	462	476	108	48	60
771	391	380	453	200	253	411	197	214	181	97	84	1023	518	505	113	62	51
838	450	388	439	208	231	520	270	250	200	112	88	1104	588	516	126	70	56
832	411	421	443	212	231	523	277	246	186	109	77	1067	535	532	117	48	69
833	404	429	454	215	239	535	280	255	171	92	79	1114	556	558	105	61	44
857	427	430	468	246	222	483	256	227	168	93	75	1115	556	559	115	49	66
831	413	418	536	272	264	519	262	257	155	88	67	1075	539	536	105	53	52
901	437	464	503	258	245	518	262	256	154	91	63	1170	566	604	97	43	54
804	391	413	422	213	209	451	220	231	148	83	65	1036	515	521	88	44	44
814	404	410	447	230	217	440	198	242	131	68	63	1078	538	540	104	60	44
1991	1572	419	958	757	201	666	395	271	213	146	67	2182	1635	547	185	147	38
4210	2396	1814	2158	1185	973	1944	882	1062	578	313	265	5160	2847	2313	456	242	214
3877	1803	2074	2248	1041	1207	2341	962	1379	638	321	317	4862	2290	2572	441	225	216
3626	1669	1957	2060	924	1136	2208	942	1266	635	330	305	4486	2101	2385	448	222	226
3139	1456	1683	1834	805	1029	1924	859	1065	572	299	273	3804	1753	2051	452	218	234
2978	1393	1585	1744	777	967	1732	799	933	449	214	235	3635	1730	1905	362	175	187
2667	1242	1425	1604	746	858	1566	731	835	461	274	187	3366	1571	1795	332	159	173
2305	1110	1195	1377	612	765	1361	625	736	300	163	137	2947	1442	1505	294	136	158
2211	1031	1180	1258	573	685	1156	516	640	272	127	145	2730	1303	1427	246	122	124
1743	805	938	1070	466	604	965	442	523	253	122	131	2233	1054	1179	187	88	99
1328	610	718	925	414	511	700	308	392	171	71	100	1711	822	889	167	76	91
959	396	563	679	326	353	490	206	284	110	43	67	1237	536	701	91	40	51
496	189	307	386	164	222	263	124	139	63	30	33	657	271	386	58	22	36
233	78	155	220	94	126	159	61	98	31	14	17	319	127	192	27	10	17
73	23	50	55	21	34	25	8	17	8	4	4	94	33	61	7	2	5
11	5	6	9	2	7	4	2	2	3	—	3	16	6	10	1	—	1
1	—	1	1	1	—	—	—	—	—	—	—	1	—	1	—	—	—
—	—	—	—	—	—	—	—	—	—	—	—	—	—	—	—	—	—
25	11	14	33	10	23	47	16	31	7	—	7	26	11	15	52	28	24
<b>44564</b>	<b>22186</b>	<b>22378</b>	<b>25680</b>	<b>12444</b>	<b>13236</b>	<b>25221</b>	<b>11765</b>	<b>13456</b>	<b>7598</b>	<b>3987</b>	<b>3611</b>	<b>56260</b>	<b>28040</b>	<b>28220</b>	<b>5633</b>	<b>2831</b>	<b>2907</b>

Segue: TAVOLA XIV.

Popolazione presente classificata  
nei Centri di almeno 15 000 abitanti, nei Comuni capiluoghi

ETÀ	Segue: PROVINCIA														
	Segue: COMUNI CAPILUOGHI DI CIRCONDARIO						CIRCONDARIO								
	VARALLO			VERCELLI			BIELLA			DOMODOSSOLA			NOVARA		
	M F	M	F	M F	M	F	M F	M	F	M F	M	F	M F	M	F
fino a 1.....	60	27	33	461	231	230	2490	1278	1212	1019	488	531	4401	2279	2122
1- 2.....	54	26	28	413	208	205	2201	1170	1031	957	481	476	4372	2252	2120
2- 3.....	41	23	18	218	103	115	1277	648	629	592	291	301	2386	1274	1112
3- 4.....	26	11	15	179	94	85	1082	536	546	509	259	250	1836	936	900
4- 5.....	31	14	17	192	114	78	1103	655	538	552	275	277	2044	1062	982
5- 6.....	45	25	20	297	145	152	1734	897	837	681	329	352	3138	1598	1540
6- 7.....	68	30	38	404	205	199	2342	1217	1125	966	492	474	4602	2403	2199
7- 8.....	66	31	35	438	223	215	2522	1310	1212	914	485	429	4807	2457	2350
8- 9.....	82	45	37	489	236	253	2691	1356	1335	917	483	434	5059	2573	2486
9- 10.....	88	50	38	497	252	245	2748	1410	1338	968	490	478	5201	2610	2591
10- 11.....	71	38	33	503	257	246	2818	1412	1406	1001	476	525	5266	2604	2662
11- 12.....	119	61	58	610	286	324	2861	1423	1438	931	478	453	5357	2684	2673
12- 13.....	95	50	45	593	282	311	2984	1510	1474	938	489	449	5543	2836	2707
13- 14.....	114	55	50	599	292	307	2934	1471	1463	902	473	429	5509	2814	2695
14- 15.....	96	47	49	629	306	323	2854	1408	1446	886	461	425	5477	2817	2660
15- 16.....	104	58	46	627	338	289	2920	1455	1465	878	445	433	5356	2737	2619
16- 17.....	88	41	47	701	356	345	2939	1431	1508	871	451	420	5316	2670	2646
17- 18.....	83	34	49	673	341	332	3047	1408	1639	882	442	440	5444	2715	2729
18- 19.....	61	24	37	582	302	280	2765	1284	1481	807	429	378	5269	2607	2662
19- 20.....	64	28	36	606	305	301	2810	1310	1500	799	409	390	5136	2474	2662
20- 21.....	54	20	34	1079	781	298	2672	1111	1561	831	435	396	5223	2539	2634
21- 25.....	263	106	157	2675	1436	1239	10804	4754	6050	2924	1472	1452	19311	9383	9928
25- 30.....	296	102	194	2866	1361	1505	12849	5290	7559	3239	1604	1635	20269	9291	10978
30- 35.....	325	137	188	2615	1196	1419	12154	5275	6879	3109	1485	1624	18966	8807	10159
35- 40.....	313	131	182	2331	1056	1275	10597	4468	6129	2830	1363	1467	16661	7620	9041
40- 45.....	306	124	182	2187	999	1188	10494	4470	6024	2571	1251	1320	16277	7660	8617
45- 50.....	292	123	169	1980	949	1031	9586	4280	5306	2409	1155	1254	15320	7354	7966
50- 55.....	240	116	124	1671	757	914	8836	3906	4930	2082	1012	1070	13392	6456	6936
55- 60.....	218	100	118	1568	734	834	8592	3823	4769	1852	761	1091	12398	5978	6420
60- 65.....	191	80	111	1335	602	733	7124	3222	3902	1615	704	911	10861	5221	5640
65- 70.....	161	82	79	1117	507	610	5135	2291	2844	1194	515	679	8407	4083	4324
70- 75.....	121	28	93	818	399	419	4118	1881	2237	992	383	609	6210	2893	3317
75- 80.....	86	37	49	463	205	258	2395	1105	1290	602	250	352	3711	1765	1946
80- 85.....	37	15	22	248	109	139	1237	539	698	261	101	160	1644	772	872
85- 90.....	20	7	13	61	24	37	396	177	219	90	36	54	471	204	267
90- 95.....	2	—	2	9	2	7	70	31	39	30	9	21	79	26	53
95-100.....	1	—	1	1	1	—	4	2	2	1	1	—	7	2	5
oltre 100.....	—	—	—	—	—	—	1	—	1	—	—	—	—	—	—
ignota.....	4	—	4	34	11	23	450	150	306	98	27	71	480	173	307
In complesso.....	4386	1926	2460	32769	16005	16764	156732	71364	85368	43700	21190	22510	261206	126679	134527

cata secondo il sesso e l'età .  
di Circondario, nei Circondari, nelle Provincie e nella Regione.

DI NOVARA											PROVINCIA DI TORINO									
									TOTALE			CENTRI			COMUNI CAPILUOGHI DI CIRCONDARIO					
PALLANZA			VARALLO			VERCELLI						TORINO			AOSTA					
M	F		M	F		M	F		M	F		M	F		M	F		M	F	
1577	825	752	543	256	287	2228	1178	1050	12258	6304	5954	5652	2928	2724	189	82	107			
1508	757	751	529	270	259	2121	1085	1086	11688	6015	5673	5326	2725	2601	158	80	78			
942	470	472	314	163	151	1073	531	542	6584	3377	3207	3364	1753	1611	88	47	41			
821	405	416	248	125	123	814	396	418	5310	2657	2653	3056	1514	1542	88	51	37			
906	477	429	316	159	157	974	501	473	5985	3129	2850	3299	1671	1628	83	37	46			
1181	607	574	432	218	214	1449	751	698	8615	4400	4215	4016	1991	2025	108	52	56			
1558	780	778	537	274	263	2252	1173	1079	12257	6339	5918	5240	2611	2629	150	77	73			
1662	836	826	527	268	259	2330	1173	1157	12762	6529	6233	5899	3017	2882	178	95	83			
1650	887	763	550	284	266	2488	1246	1242	13355	6829	6526	6221	3055	3166	185	89	96			
1795	949	846	552	281	271	2544	1268	1276	13808	7008	6800	6369	3182	3187	175	100	75			
1676	826	850	553	254	299	2613	1332	1281	13927	6904	7023	6636	3364	3272	163	82	81			
1807	905	902	600	300	300	2766	1355	1411	14322	7145	7177	6745	3287	3458	188	89	99			
1710	804	906	564	276	288	2755	1400	1355	14494	7315	7179	7077	3521	3556	168	76	92			
1729	802	927	617	283	334	2871	1463	1408	14562	7306	7256	7681	3853	3828	203	102	101			
1692	823	869	598	248	350	2839	1386	1453	14346	7143	7203	7576	3652	3924	190	110	80			
1687	747	940	558	222	336	2810	1393	1417	14209	6999	7210	7742	3779	3963	207	99	108			
1671	779	892	532	208	324	2955	1493	1462	14234	7032	7252	7571	3652	3919	190	89	101			
1641	721	920	576	221	355	3026	1482	1544	14616	6989	7627	8003	3852	4151	160	74	86			
1501	673	828	521	187	334	2911	1381	1530	13774	6561	7213	8134	3991	4143	190	110	80			
1557	707	850	555	230	325	2849	1381	1468	13706	6511	7195	9108	4708	4400	183	98	85			
1613	755	858	436	128	308	2688	1271	1417	13463	6289	7174	16151	10546	5605	429	352	77			
5870	2479	3391	1971	743	1228	10450	5167	5283	51330	23998	27332	40174	20380	19794	792	448	344			
6279	2734	3545	2116	819	1297	11905	5612	6293	56657	25350	31307	47343	23217	24126	875	459	416			
6292	2712	3580	2338	909	1429	11038	5210	5828	53897	24398	29499	49141	23102	26039	860	446	414			
5857	2587	3270	2177	869	1308	10197	4752	5445	48319	21659	26660	41693	20318	21375	663	339	324			
5306	2350	2956	2098	839	1259	9750	4594	5156	46496	21164	25332	34852	16859	17993	578	310	268			
4715	2102	2613	1968	784	1184	8974	4379	4595	42972	20054	22918	29807	13945	15862	525	280	245			
4214	1920	2294	1840	755	1085	7619	3634	3985	37983	17683	20390	25016	11652	13364	498	238	260			
4050	1783	2267	1824	727	1097	7685	3754	3931	36401	16826	19575	23500	11357	12143	439	216	223			
3444	1499	1945	1651	643	1008	6630	3315	3315	31325	14604	16721	19180	9162	10018	352	191	161			
2623	1184	1439	1331	521	810	5191	2455	2736	23881	11049	12832	13556	6254	7302	306	158	148			
1901	765	1136	964	353	611	3896	1906	1990	18081	8181	9900	8642	3725	4917	199	80	119			
1136	459	677	672	265	407	2224	1089	1135	10740	4933	5807	4929	2033	2896	134	74	60			
501	186	315	311	120	191	1056	502	554	5010	2220	2790	2168	802	1366	77	33	44			
150	51	99	105	41	64	316	135	181	1528	644	884	652	186	466	14	7	7			
28	13	15	20	7	13	66	26	40	293	112	181	116	31	85	8	5	3			
6	3	3	5	—	5	6	2	4	29	10	19	9	3	6	1	—	1			
1	—	1	—	—	—	—	—	—	2	—	2	1	—	1	—	—	—			
286	110	176	72	17	55	194	60	134	1586	537	1049	472	215	257	21	6	15			
84543	38472	46071	32121	13267	18854	146553	71231	75322	724855	342203	332652	482117	235893	246224	10015	5281	4734			

Segue : TAVOLA XIV.

**Popolazione presente classificata  
nei Centri di almeno 15 000 abitanti, nei Comuni capiluoghi**

ETÀ	Segue : PROVINCE														
	Segue : COMUNI CAPILUOGHI DI CIRCONDARIO														
	IVREA			PINEROLO			SUSA			TORINO			AOSTA		
	M	F	T	M	F	T	M	F	T	M	F	T	M	F	T
fino a 1.....	121	62	59	264	140	124	56	29	27	5980	3083	2897	1646	836	810
1- 2.....	125	63	62	270	136	134	62	37	25	5614	2867	2747	1554	774	780
2- 3.....	74	35	39	167	89	78	34	17	17	3529	1827	1702	990	523	467
3- 4.....	73	36	37	151	78	73	37	19	18	3226	1603	1623	917	476	441
4- 5.....	70	34	36	159	79	80	25	11	14	3492	1771	1721	958	487	471
5- 6.....	110	60	50	219	101	118	40	21	19	4264	2119	2145	1098	552	546
6- 7.....	158	79	79	310	155	155	67	31	36	5552	2767	2785	1613	871	742
7- 8.....	175	84	91	312	147	165	59	20	39	6287	3209	3078	1611	820	791
8- 9.....	184	94	90	322	172	150	71	35	36	6611	3253	3358	1613	831	782
9- 10.....	192	92	100	362	189	173	72	43	29	6757	3369	3388	1574	798	776
10- 11.....	185	94	91	362	182	180	75	31	44	7038	3556	3482	1484	767	717
11- 12.....	222	119	103	392	208	184	97	53	44	7132	3466	3666	1518	737	781
12- 13.....	284	151	133	393	209	184	79	44	35	7479	3688	3791	1497	726	771
13- 14.....	305	143	162	400	216	184	98	43	55	8086	4051	4035	1590	790	800
14- 15.....	251	128	123	456	220	236	115	48	67	7948	3822	4126	1519	751	768
15- 16.....	260	111	149	419	217	202	93	40	53	8149	3982	4167	1577	798	779
16- 17.....	244	107	137	397	206	191	109	45	64	7976	3833	4143	1436	726	710
17- 18.....	252	86	166	394	225	169	88	37	51	8420	4072	4348	1432	733	699
18- 19.....	208	89	119	385	198	187	91	45	46	8573	4230	4343	1478	775	703
19- 20.....	264	128	136	466	290	176	84	42	42	9495	4906	4589	1462	773	689
20- 21.....	690	586	104	830	652	178	308	257	51	16508	10712	5796	1506	777	729
21- 25.....	1102	618	484	1319	671	648	425	260	165	41690	21111	20579	5079	2492	2587
25- 30.....	860	361	499	1377	635	742	316	150	166	49196	24050	25146	5569	2619	2950
30- 35.....	854	372	482	1254	572	682	321	145	176	50943	23948	26995	5298	2547	2751
35- 40.....	763	307	456	1179	530	649	275	119	156	43211	21086	22125	4912	2331	2581
40- 45.....	712	315	397	1169	505	664	249	124	125	36163	17524	18639	4601	2315	2286
45- 50.....	649	283	366	1166	505	661	271	130	141	36933	14493	16440	4517	2254	2263
50- 55.....	585	273	312	973	445	528	242	114	128	25973	12113	13860	4272	2030	2242
55- 60.....	550	258	292	868	410	458	202	94	108	24369	11776	12593	3928	1954	1974
60- 65.....	466	221	245	834	372	462	207	86	121	19915	9495	10420	3304	1638	1666
65- 70.....	358	175	183	562	272	290	137	68	69	14124	6553	7571	2747	1398	1349
70- 75.....	227	94	133	431	192	239	90	41	49	8987	3898	5089	1954	998	956
75- 80.....	108	44	64	238	92	146	59	26	33	5126	2109	3017	1279	668	611
80- 85.....	57	26	31	107	44	63	29	12	17	2235	835	1400	631	334	297
85- 90.....	20	8	12	35	11	24	8	5	3	673	192	481	165	80	85
90- 95.....	1	—	1	1	1	—	—	—	—	120	32	88	37	18	19
95-100.....	—	—	—	—	—	—	—	—	—	10	3	7	3	1	2
oltre 100.....	1	—	1	—	—	—	—	—	—	1	—	1	—	—	—
ignota.....	10	1	9	90	30	60	3	2	1	489	224	265	442	176	266
<b>In complesso.....</b>	<b>11770</b>	<b>5737</b>	<b>6033</b>	<b>19033</b>	<b>9396</b>	<b>9637</b>	<b>4594</b>	<b>2324</b>	<b>2270</b>	<b>502274</b>	<b>245628</b>	<b>256646</b>	<b>78811</b>	<b>39174</b>	<b>39637</b>



cata secondo il sesso e l'età  
 di Circondario, nei Circondari, nelle Provincie e nella Regione.

DI TORINO															PIEMONTE					
CIRCONDARI												TOTALE			PIEMONTE					
IVREA			PINEROLO			SUSA			TORINO			TOTALE			PIEMONTE					
M	F		M	F		M	F		M	F		M	F		M	F		M	F	
2701	1365	1336	2243	1194	1049	1706	850	856	11873	6075	5798	20169	10320	9849	60341	30858	29483			
2610	1338	1272	2186	1114	1072	1560	802	758	11059	5684	5375	18969	9712	9257	57098	29327	27771			
1606	822	784	1541	775	766	1093	582	481	6906	3568	3338	12106	6270	5836	37140	18917	18223			
1236	594	642	1314	668	646	843	411	432	6115	3062	3053	10425	5211	5214	31474	15870	15604			
1466	694	772	1440	739	701	908	442	466	6746	3382	3364	11518	5744	5774	34596	17508	17088			
1853	941	912	1817	919	898	1170	565	605	8413	4209	4204	14351	7186	7165	44841	22593	22248			
2778	1400	1378	2426	1249	1177	1604	774	830	11254	5628	5626	19675	9922	9753	60942	30730	30212			
2725	1340	1385	2377	1224	1153	1680	847	833	12262	6170	6002	20655	10401	10254	62751	31787	30964			
2793	1430	1363	2548	1280	1268	1693	832	861	12912	6415	6497	21559	10788	10771	65549	33111	32438			
2304	1475	1429	2494	1247	1247	1782	897	885	13088	6563	6525	21842	10980	10862	66159	33412	32747			
2831	1421	1410	2589	1311	1278	1742	874	868	13340	6761	6579	21986	11134	10852	66288	33369	32919			
2868	1459	1409	2587	1281	1306	1774	907	867	13649	6775	6874	22396	11159	11237	66964	33660	33304			
2961	1522	1439	2535	1276	1259	1828	924	904	13743	6951	6792	22564	11399	11165	67862	34369	33493			
2980	1428	1552	2694	1350	1344	1754	887	867	14679	7432	7247	23697	11887	11810	69139	34938	34201			
2753	1341	1412	2588	1302	1286	1765	854	911	14396	7180	7216	23021	11428	11593	67832	33964	33868			
2864	1369	1495	2596	1339	1257	1682	810	872	14422	7261	7161	23141	11577	11564	67062	33735	33327			
2859	1331	1528	2469	1257	1212	1688	833	855	14221	7003	7218	22673	11150	11523	66048	32915	33133			
2934	1376	1558	2489	1327	1162	1655	867	788	14667	7269	7398	23177	11572	11605	66905	33463	33442			
2609	1196	1413	2267	1158	1109	1691	838	853	14484	7221	7263	22529	11188	11341	63425	31339	32086			
2786	1289	1497	2408	1273	1135	1619	851	768	15651	8072	7579	23926	12258	11668	65027	32716	32311			
2792	1376	1416	2531	1410	1121	1812	1013	799	23134	14306	8823	31775	18882	12893	72288	39055	33233			
9895	4520	5375	8143	4107	4036	6061	3124	2937	63990	31914	32076	93168	46157	47011	242051	118172	123879			
10607	4510	6097	8307	3841	4466	6681	3275	3406	73966	35879	38087	105130	50124	55006	263605	124029	139576			
9866	4233	5633	7752	3672	4080	6105	2988	3117	73935	34736	39199	102956	48176	54780	251204	117735	133469			
9149	3863	5286	7164	3337	3827	5573	2708	2865	63857	30918	32939	90355	43157	47498	236093	106686	119407			
8989	4023	4966	7165	3377	3788	5120	2588	2532	54896	26599	28297	80771	38902	41869	208766	100699	108067			
8605	3852	4753	6844	3310	3534	4994	2504	2490	48492	22948	25544	73452	34868	38584	192375	93411	98964			
8088	3639	4449	6203	3136	3067	4484	2238	2193	41608	19771	21837	64655	30864	33791	170342	82844	87498			
7738	3460	4278	5537	2683	2854	4064	2062	1972	38812	18648	20164	60079	28837	31242	159266	77459	81807			
6945	3116	3829	5126	2471	2655	3582	1740	1842	32987	15774	17213	51944	24739	27205	139920	68087	71833			
5621	2490	3131	4022	2025	1997	2764	1454	1310	24700	11558	13142	39854	18925	20929	108910	53291	55619			
4219	1880	2339	3125	1503	1622	2188	1134	1054	17151	7818	9333	28637	13333	15304	78274	37686	40588			
2513	1119	1394	1865	879	986	1267	642	625	10080	4461	5619	17004	7769	9235	46424	22312	24112			
1167	511	656	825	399	426	573	276	297	4404	1881	2523	7600	3401	4199	20286	9357	10929			
315	144	171	231	103	128	148	74	74	1316	493	823	2175	894	1281	5841	2489	3352			
69	31	38	52	19	33	32	17	15	250	91	159	440	176	264	1123	433	690			
7	4	3	6	3	3	5	—	5	25	6	19	46	14	32	121	41	80			
1	—	1	1	—	1	—	—	—	2	1	1	4	1	3	12	2	10			
371	131	240	359	141	218	245	101	144	1302	538	764	2719	1087	1632	9302	3688	5614			
48074	68033	80041	120866	59699	61167	86905	43665	43240	818787	401021	417766	1253443	611592	641851	3383646	1656057	1727589			

TAVOLA XV.

**Popolazione presente classificata secondo il sesso e per grandi gruppi di età  
nei Centri di almeno 15 000 abitanti,  
nei Comuni capiluoghi di Circondario, nei Circondari, nelle Province e nella Regione.**

**A - Numeri assoluti.**

CENTRI COMUNI E CIRCONDARI	MASCHI					FEMMINE					IN COMPLESSO				
	in complesso	fino a 15 anni	16 a 65	66 e oltre	età ignota	in complesso	fino a 15 anni	16 a 65	66 e oltre	età ignota	in complesso	fino a 15 anni	16 a 65	66 e oltre	età ignota

**PROVINCIA DI ALESSANDRIA.**

**a) Centri di almeno 15 000 abitanti.**

Alessandria.....	20757	4073	15 519	1073	92	20444	4087	14774	1463	120	41201	8160	30233	2536	212
Asti .....	11791	2968	8088	722	13	13251	2863	9374	984	30	25042	5831	17462	1706	43
Casale Monferrato	9753	1998	7049	680	26	10790	2197	7574	993	26	20543	4195	14623	1673	52

**b) Comuni capiluoghi di Circondario.**

Acqui .....	7508	2064	4934	464	46	7573	2050	4967	505	51	15081	4114	9901	969	97
Alessandria .....	38961	9235	27217	2368	141	39317	9335	27079	2708	195	78278	18570	54296	5076	336
Asti .....	19764	5271	13228	1246	19	20833	4967	14365	1468	33	40597	10238	27593	2714	52
Casale Monferrato	16426	3731	11429	1232	34	17827	4023	12271	1499	34	34253	7754	23700	2731	68
Novi Ligure.....	9779	2474	6800	505	—	9945	2366	6933	639	7	19724	4840	13733	1144	7
Tortona .....	9943	2705	6542	633	63	10083	2609	6732	649	93	20026	5314	13274	1282	156

**c) Circondari e Provincia.**

Acqui .....	62373	19204	38786	4187	196	60310	18495	37491	4026	298	122683	37699	76277	8213	494
Alessandria .....	78969	19894	52714	6106	255	81025	19330	54636	6672	387	159694	39224	107350	12778	642
Asti .....	91221	25839	58220	6959	203	90900	24835	58794	6898	373	182121	50674	117014	13857	576
Casale Monferrato	73945	18202	48337	6981	425	74844	18421	49503	6579	341	148789	36623	97840	13560	766
Novi Ligure.....	46105	13480	29322	3183	120	46455	13188	21960	3082	225	92560	26668	59282	6265	345
Tortona .....	37583	10647	23869	2957	110	38020	10202	24799	2834	185	75603	20849	48668	5791	295
<b>Provincia di Alessandria</b> .....	<b>380196</b>	<b>107266</b>	<b>251248</b>	<b>30373</b>	<b>1309</b>	<b>391554</b>	<b>104471</b>	<b>255183</b>	<b>30091</b>	<b>1809</b>	<b>781750</b>	<b>211737</b>	<b>506431</b>	<b>60464</b>	<b>3118</b>

**PROVINCIA DI CUNEO.**

**a) Centri di almeno 15 000 abitanti.**

Cuneo .....	8708	1807	6437	451	13	8894	1893	6360	630	11	17602	3700	12797	1081	24
-------------	------	------	------	-----	----	------	------	------	-----	----	-------	------	-------	------	----

**b) Comuni capiluoghi di Circondario.**

Alba .....	7215	2028	4665	490	32	6098	1760	4642	585	61	14213	3788	9307	1025	93
Cuneo .....	15714	4210	10665	789	20	15507	4120	10473	893	21	31221	8330	21168	1682	41
Mondovì .....	10164	2740	6632	739	53	9866	2478	6613	716	59	20030	5218	13245	1455	112
Saluzzo .....	7717	1960	5212	517	28	7963	2041	5225	661	36	15680	4001	10437	1178	64

**c) Circondari e Provincia.**

Alba .....	76775	23832	46932	5691	320	74264	22897	45821	5112	434	151039	46729	92753	10803	754
Cuneo .....	85549	25688	53286	6385	190	86395	25587	54830	5670	308	171944	51275	108116	12055	498
Mondovì .....	77327	23316	47618	6259	134	75415	22371	47338	5481	225	152742	45687	94956	11740	359
Saluzzo .....	72415	22370	44693	5241	111	75458	21972	47965	5364	157	147873	44342	92658	10605	268
<b>Provincia di Cuneo</b> ..	<b>312066</b>	<b>95206</b>	<b>192529</b>	<b>23576</b>	<b>755</b>	<b>311532</b>	<b>92827</b>	<b>195954</b>	<b>21627</b>	<b>1124</b>	<b>623598</b>	<b>188033</b>	<b>388483</b>	<b>45203</b>	<b>1879</b>

Segue: TAVOLA XV.

**Popolazione presente classificata secondo il sesso e per grandi gruppi di età  
nei Centri di almeno 15 000 abitanti,  
nei Comuni capiluoghi di Circondario, nei Circondari, nelle Provincie e nella Regione.**

**A - Numeri assoluti.**

CENTRI COMUNI E CIRCONDARI	MASCHI					FEMMINE					COMPLESSO				
	in complesso	fino a 15 anni	16 a 65	66 e oltre	età ignota	in complesso	fino a 15 anni	16 a 65	66 e oltre	età ignota	in complesso	fino a 15 anni	16 a 65	66 e oltre	età ignota

**PROVINCIA DI NOVARA.**

**a) Centri di almeno 15 000 abitanti.**

Biella .....	10328	2312	7398	606	12	11818	2230	8751	812	25	22146	4542	16149	1418	37
Novara.....	22186	4825	16549	1301	11	22378	4159	16405	1800	14	44564	8484	32954	3101	25
Vercelli.....	12444	2307	9005	1022	10	13236	2378	9554	1253	23	25680	4685	18559	2275	33

**b) Comuni capiluoghi di Circondario.**

Biella .....	11765	2689	8351	709	16	13456	2570	9923	932	31	25221	5259	18274	1641	47
Domodossola.....	3987	1093	2732	162	—	3611	985	2395	224	7	7598	2078	5127	386	7
Novara.....	28040	5794	20440	1795	11	28220	5526	20439	2240	15	56260	11320	40879	4035	26
Pallanza .....	2831	670	1983	150	28	2807	653	1929	201	24	5638	1323	3912	351	52
Varallo .....	1926	533	1224	169	—	2460	523	1674	259	4	4386	1056	2898	428	4
Vercelli.....	16005	3234	11513	1247	11	16764	3288	11983	1470	23	32769	6522	23496	2717	34

**c) Circondari e Provincia.**

Biella .....	71364	17701	47487	6026	150	85368	17030	60702	7330	306	156732	34731	108189	13856	456
Domodossola.....	21190	6450	13418	1295	27	22510	6283	14281	1875	71	43700	12733	27699	3170	98
Novara.....	126679	33199	85562	9745	173	134527	31799	91637	10784	307	261206	64998	175199	20529	480
Pallanza .....	38472	11153	24548	2661	110	46071	11061	31149	3685	176	84543	22214	55997	6346	286
Varallo.....	13267	3659	8284	1307	17	18854	3821	12877	2101	55	32121	7480	21161	3408	72
Vercelli.....	71231	16238	48818	6115	60	75322	15879	52669	6640	134	146553	32117	101487	12755	194
<b>Provincia di Novara.</b>	<b>342203</b>	<b>88400</b>	<b>226117</b>	<b>27149</b>	<b>537</b>	<b>382652</b>	<b>85873</b>	<b>263315</b>	<b>32415</b>	<b>1049</b>	<b>724855</b>	<b>174273</b>	<b>489432</b>	<b>59564</b>	<b>1586</b>

**PROVINCIA DI TORINO.**

**a) Centri di almeno 15 000 abitanti.**

Torino .....	235893	42124	180520	13034	215	246224	42033	186895	17039	257	482117	84157	367415	30073	472
--------------	--------	-------	--------	-------	-----	--------	-------	--------	-------	-----	--------	-------	--------	-------	-----

**b) Comuni capiluoghi di Circondario.**

Aosta.....	5281	1169	3749	357	6	4734	1145	3192	352	15	10015	2314	6941	739	21
Ivrea .....	5737	1274	4115	347	1	6033	1255	4344	425	9	11770	2529	8459	772	10
Pinerolo.....	9396	2321	6433	612	30	9637	2218	6597	762	60	19033	4539	13030	1374	90
Susa.....	2324	482	1688	152	2	2270	505	1593	171	1	4594	987	3281	323	3
Torino.....	245628	44451	187331	13622	224	256646	44544	194183	17654	265	502274	88995	381514	31276	489

**c) Circondari e Provincia.**

Aosta .....	39174	10739	24762	3497	176	39637	10443	25609	3319	266	78811	21182	50371	6816	442
Ivrea .....	68033	18570	43153	6179	131	80041	18495	53573	7733	240	148074	37065	96726	13912	371
Pinerolo.....	59699	16929	37698	4931	141	61167	16450	39303	5196	218	120866	33379	77001	10127	359
Susa.....	43665	11448	28519	3597	101	43240	11424	28292	3380	144	86905	22872	56811	6977	245
Torino .....	401021	85855	288319	26309	538	417766	84580	300803	31619	764	818787	170435	589122	57928	1302
<b>Provincia di Torino.</b>	<b>611592</b>	<b>143541</b>	<b>422451</b>	<b>44513</b>	<b>1087</b>	<b>641851</b>	<b>141392</b>	<b>447580</b>	<b>51247</b>	<b>1632</b>	<b>1253443</b>	<b>284933</b>	<b>870031</b>	<b>95760</b>	<b>2719</b>
<b>Piemonte .....</b>	<b>1656057</b>	<b>434413</b>	<b>1092345</b>	<b>125611</b>	<b>3688</b>	<b>1727589</b>	<b>424563</b>	<b>1162032</b>	<b>135380</b>	<b>5614</b>	<b>3333646</b>	<b>858976</b>	<b>2254377</b>	<b>260981</b>	<b>9302</b>

Segue: TAVOLA XV.

**Popolazione presente classificata secondo il sesso e per grandi gruppi di età  
nei Centri di almeno 15 000 abitanti,  
nei Comuni capiluoghi di Circondario, nei Circondari, nelle Provincie e nella Regione.**

**B - Numeri relativi a 1 000 abitanti.**

CENTRI COMUNI E CIRCONDARI	MASCHI				FEMMINE				IN COMPLESSO			
	fino a 15 anni	16 a 65	66 e oltre	età ignota	fino a 15 anni	16 a 65	66 e oltre	età ignota	fino a 15 anni	16 a 65	66 e oltre	età ignota

**PROVINCIA DI ALESSANDRIA.**

**a) Centri di almeno 15 000 abitanti.**

Alessandria ...	196	748	52	4	200	722	72	6	198	735	62	5
Asti .....	252	686	61	1	216	708	74	2	233	697	68	2
Casale Monfer- rato .....	205	723	69	3	204	702	92	2	204	712	81	3

**b) Comuni capiluoghi di Circondario.**

Acqui .....	275	657	62	6	271	656	66	7	273	657	64	6
Alessandria ...	237	698	61	4	237	689	69	5	237	694	65	4
Asti .....	267	669	63	1	238	690	70	2	252	680	67	1
Casale Monfer- rato .....	227	696	75	2	226	688	84	2	226	692	80	2
Novi Ligure ..	253	695	52	—	238	697	64	1	241	696	58	...
Tortona .....	272	658	64	6	250	668	64	9	265	663	64	8

**c) Circondari e Provincia.**

Acqui .....	308	622	67	3	307	621	67	5	307	622	67	4
Alessandria ...	252	668	77	3	239	674	82	5	245	671	80	4
Asti .....	283	638	77	2	273	647	76	4	278	643	76	3
Casale Monfer- rato .....	246	654	94	6	246	661	88	5	246	658	91	5
Novi Ligure ..	292	636	69	3	284	645	66	5	288	640	68	4
Tortona .....	283	635	79	3	268	652	75	5	276	644	76	4
Provincia di Ales- sabria .....	275	644	78	3	267	652	76	5	271	648	77	4

**PROVINCIA DI CUNEO.**

**a) Centri di almeno 15 000 abitanti.**

Cuneo .....	208	739	52	1	213	715	71	1	210	727	62	1
-------------	-----	-----	----	---	-----	-----	----	---	-----	-----	----	---

**b) Comuni capiluoghi di Circondario.**

Alba .....	281	647	68	4	252	663	76	9	267	655	72	6
Cuneo .....	268	631	50	1	266	675	58	1	267	678	54	1
Mondovì .....	270	652	73	5	251	670	73	6	260	661	73	6
Saluzzo .....	254	675	67	4	256	656	83	5	255	666	75	4

**c) Circondari e Provincia.**

Alba .....	311	611	74	4	308	617	69	6	309	614	72	5
Cuneo .....	300	623	75	2	296	635	66	3	298	629	70	3
Mondovì .....	301	616	81	2	296	628	73	3	299	622	77	2
Saluzzo .....	309	617	72	2	291	636	71	2	300	626	72	2
Provincia di Cuneo	305	617	76	2	298	629	69	4	302	623	72	3

Segue: TAVOLA XV.

**Popolazione presente classificata secondo il sesso e per grandi gruppi di età  
nei Centri di almeno 15 000 abitanti,  
nei Comuni capiluoghi di Circondario, nei Circondari, nelle Province e nella Regione.**

**B - Numeri relativi a 1 000 abitanti.**

CENTRI COMUNI E CIRCONDARI	MASCHI				FEMMINE				IN COMPLESSO			
	fino a 15 anni	16 a 65	66 e oltre	età ignota	fino a 15 anni	16 a 65	66 e oltre	età ignota	fino a 15 anni	16 a 65	66 e oltre	età ignota

**PROVINCIA DI NOVARA.**

**a) Centri di almeno 15 000 abitanti.**

Biella .....	224	716	59	1	189	740	69	2	205	729	64	2
Novara .....	195	746	59	...	186	733	80	1	190	739	70	1
Vercelli .....	193	724	82	1	182	721	95	2	187	723	89	1

**b) Comuni capiluoghi di Circondario.**

Biella .....	229	710	60	1	191	738	69	2	208	725	65	2
Domodossola ..	274	685	41	—	273	663	62	2	273	675	51	1
Novara .....	207	729	64	...	196	724	79	1	201	727	72	...
Pallanza .....	237	700	53	10	232	687	72	9	235	694	62	9
Varallo .....	277	635	88	—	213	680	105	2	241	660	98	1
Vercelli .....	202	719	78	1	196	715	88	1	199	717	83	1

**c) Circondari e Provincia.**

Biella .....	248	665	85	2	199	711	86	4	222	690	85	3
Domodossola ..	305	633	61	1	279	635	83	3	291	634	73	2
Novara .....	262	660	77	1	237	681	80	2	249	670	79	2
Pallanza .....	290	638	69	3	240	676	80	4	263	659	75	3
Varallo .....	276	624	99	1	203	683	111	3	233	659	106	2
Vercelli .....	228	685	86	1	211	669	88	2	219	693	87	1
<b>Provincia di No- vara .....</b>	<b>258</b>	<b>661</b>	<b>79</b>	<b>2</b>	<b>224</b>	<b>688</b>	<b>85</b>	<b>3</b>	<b>241</b>	<b>675</b>	<b>82</b>	<b>2</b>

**PROVINCIA DI TORINO.**

**a) Centri di almeno 15 000 abitanti.**

Torino .....	179	765	55	1	171	759	69	1	175	762	62	1
--------------	-----	-----	----	---	-----	-----	----	---	-----	-----	----	---

**b) Comuni capiluoghi di Circondario.**

Aosta .....	221	710	68	1	242	674	81	3	231	693	74	2
Ivrea .....	222	717	60	...	208	720	70	2	215	718	66	1
Pinerolo .....	247	685	65	3	230	685	79	6	236	685	72	5
Susa .....	207	726	66	1	222	702	75	...	215	714	70	1
Torino .....	181	763	55	1	174	756	69	1	177	760	62	1

**c) Circondari e Provincia.**

Aosta .....	274	632	89	5	263	646	84	7	269	639	86	6
Ivrea .....	273	634	91	2	231	669	97	3	250	653	94	3
Pinerolo .....	284	631	83	2	269	642	85	4	276	637	84	3
Susa .....	262	653	83	2	264	654	78	4	263	654	80	3
Torino .....	214	719	66	1	202	720	76	2	208	719	71	2
<b>Provincia di Torino</b>	<b>235</b>	<b>690</b>	<b>73</b>	<b>2</b>	<b>220</b>	<b>697</b>	<b>80</b>	<b>3</b>	<b>227</b>	<b>694</b>	<b>77</b>	<b>2</b>
<b>Piemonte .....</b>	<b>262</b>	<b>660</b>	<b>76</b>	<b>2</b>	<b>246</b>	<b>673</b>	<b>78</b>	<b>3</b>	<b>254</b>	<b>666</b>	<b>77</b>	<b>3</b>

TAVOLA XVI.

Popolazione presente classificata secondo il sesso, l'età e lo stato civile.

(REGIONE)

ETÀ ANNI	Popolazione presente	SESSO		S T A T O C I V I L E													
		M	F	CELIBI E NUBILI		CONIUGATI		VEDOVI		SEPARATI LEGALMENTE		IGNOTO					
				M	F	M	F	M	F	M	F	M	F	M	F		
fino a 1.....	60341	30858	29483	30858	29483	—	—	—	—	—	—	—	—	—	—	—	—
1- 2.....	57098	29327	27771	29327	27771	—	—	—	—	—	—	—	—	—	—	—	—
2- 3.....	37140	18917	18223	18917	18223	—	—	—	—	—	—	—	—	—	—	—	—
3- 4.....	31474	15870	15604	15870	15604	—	—	—	—	—	—	—	—	—	—	—	—
4- 5.....	34596	17508	17088	17508	17088	—	—	—	—	—	—	—	—	—	—	—	—
5- 6.....	44841	22593	22248	22593	22248	—	—	—	—	—	—	—	—	—	—	—	—
6- 7.....	60942	30730	30212	30730	30212	—	—	—	—	—	—	—	—	—	—	—	—
7- 8.....	62751	31787	30964	31787	30964	—	—	—	—	—	—	—	—	—	—	—	—
8- 9.....	65549	33111	32438	33111	32438	—	—	—	—	—	—	—	—	—	—	—	—
9- 10.....	66159	33412	32747	33412	32747	—	—	—	—	—	—	—	—	—	—	—	—
10- 11.....	66288	33369	32919	33369	32919	—	—	—	—	—	—	—	—	—	—	—	—
11- 12.....	66964	33660	33304	33660	33304	—	—	—	—	—	—	—	—	—	—	—	—
12- 13.....	67862	34369	33493	34369	33493	—	—	—	—	—	—	—	—	—	—	—	—
13- 14.....	69139	34938	34201	34938	34201	—	—	—	—	—	—	—	—	—	—	—	—
14- 15.....	67832	33964	33868	33964	33858	—	10	—	—	—	—	—	—	—	—	—	—
15- 16.....	67062	33735	33327	33735	33277	—	50	—	—	—	—	—	—	—	—	—	—
16- 17.....	66048	32915	33133	32905	32920	10	207	—	6	—	—	—	—	—	—	—	—
17- 18.....	66905	33463	33442	33384	32965	79	470	—	6	—	1	—	—	—	—	—	—
18- 19.....	63425	31339	32086	31260	30984	77	1089	2	12	—	1	—	1	—	—	—	—
19- 20.....	65027	32716	32311	32405	29601	302	2677	8	32	1	1	—	—	—	—	—	—
20- 21.....	72288	39055	33233	38516	28691	512	4471	6	42	1	—	20	29	—	—	—	—
21- 25.....	242051	118172	123879	105738	83328	12244	39902	146	562	16	69	28	18	—	—	—	—
25- 30.....	263605	124029	139576	74182	58093	49167	78434	528	2873	107	146	45	30	—	—	—	—
30- 35.....	251204	117735	133469	44269	37649	71537	88563	1564	6737	294	488	71	32	—	—	—	—
35- 40.....	226093	106686	119407	23366	25366	80097	85371	2743	8172	429	489	51	9	—	—	—	—
40- 45.....	208766	100699	108067	16311	20164	80119	77698	3760	9630	466	553	43	22	—	—	—	—
45- 50.....	192375	93411	98964	13015	16960	74976	69021	4956	12483	438	481	26	19	—	—	—	—
50- 55.....	170342	82844	87498	10620	13723	65342	57789	6456	15503	400	473	26	10	—	—	—	—
55- 60.....	159266	77459	81807	9312	12109	59135	48688	8615	20678	379	318	18	14	—	—	—	—
60- 65.....	139920	68087	71833	7351	9937	50304	36082	10103	25574	305	226	24	14	—	—	—	—
65- 70.....	108910	53291	55619	5683	7238	36008	22258	11386	25979	202	122	12	22	—	—	—	—
70- 75.....	78274	37686	40588	3790	5164	22677	10964	11104	24373	100	67	15	20	—	—	—	—
75- 80.....	46424	22312	24112	2073	3170	11134	4093	9050	16821	37	22	18	6	—	—	—	—
80- 85.....	20286	9357	10929	899	1425	3536	1054	4900	8434	15	6	7	10	—	—	—	—
85- 90.....	5841	2489	3352	226	400	702	250	1557	2701	4	1	—	—	—	—	—	—
90- 95.....	1123	433	690	48	93	102	46	279	550	3	1	1	—	—	—	—	—
95-100.....	121	41	80	12	9	6	6	23	65	—	—	—	—	—	—	—	—
oltre 100.....	12	2	10	—	2	1	1	1	7	—	—	—	—	—	—	—	—
ignota.....	9302	3688	5614	1873	2012	1022	2002	248	1255	7	19	538	326	—	—	—	—
In complesso.....	3383646	1656057	1727589	955386	909833	619089	631196	77435	182495	3204	3484	943	581	—	—	—	—

## TAVOLA XVII.

---

**Popolazione presente classificata secondo il sesso e il luogo di nascita  
nei Centri di almeno 15 000 abitanti, nei Comuni capoluoghi di Circondario, nelle Zone agricole,  
nelle Province e nella Regione.**

LUOGO DI NASCITA	PROVINCIA DI								
	CENTRI			COMUNI CAPILUOGHI DI CIRCONDARIO					
	Alessandria	Asti	Casale Monferrato	Acqui	Alessandria	Asti	Casale Monferrato	Novi Ligure	Tortona
Stesso Comune di censimento .....	9678	6263	4611	4153	23030	12458	9474	5458	5749
Stessa Provincia di censimento .....	5307	3081	2736	2211	8914	4508	3962	2444	2366
Piemonte.....	1311	1037	775	267	1592	1266	1075	215	153
Liguria .....	318	182	142	231	476	210	154	450	108
Lombardia.....	1261	326	566	134	1587	353	759	367	603
Veneto.....	443	153	90	53	529	158	111	86	168
Venezia Tridentina.....	13	8	7	6	15	8	7	8	2
Venezia Giulia.....	16	1	5	—	16	1	6	4	6
Emilia .....	535	175	98	37	605	179	104	151	161
Toscana.....	421	105	320	139	467	109	325	210	85
Marche.....	84	25	13	11	96	25	15	26	23
Umbria .....	96	13	77	8	101	13	77	20	8
Lazio.....	176	29	53	70	186	33	54	86	35
Abruzzi e Molise .....	129	20	15	12	145	20	15	9	213
Campania.....	189	57	46	51	206	59	48	56	14
Puglie.....	152	35	29	11	167	35	30	35	15
Basilicata .....	19	3	5	2	20	3	5	2	—
Calabria.....	71	16	6	5	77	17	7	49	29
Sicilia .....	158	104	24	15	171	104	27	30	42
Sardegna.....	32	11	17	13	86	13	20	26	15
Estero.....	180	144	77	71	336	184	109	42	101
Colonie italiane .....	1	1	—	—	1	1	—	—	1
Ignoto .....	117	2	41	8	138	7	42	5	41
<b>In complesso.....</b>	<b>20757</b>	<b>11791</b>	<b>9753</b>	<b>7508</b>	<b>38961</b>	<b>19764</b>	<b>16426</b>	<b>9779</b>	<b>9943</b>

(a) Per la denominazione e composizione delle Zone agricole vedasi a pag. X.



**secondo il sesso e il luogo di nascita  
Circondario, nelle Zone agricole, nelle Provincie e nella Regione.**

**Numeri assoluti.**

**ALESSANDRIA**

Z O N E A G R I C O L E (a)															T O T A L E
M O N - T A G N A	C O L L I N A										P I A N U R A				
	I	II	III	IV	V	VI	VII	VIII	IX	X	in com- plesso	XI	XII	XIII	
7876	9149	21376	28019	11959	34468	18644	28569	27283	16940	196407	19819	49036	12360	81215	285498
604	2399	4168	8109	2668	6458	2892	6791	6815	5035	45335	5480	17580	2437	25497	71436
80	39	181	564	806	1543	958	1782	502	483	6858	1464	2094	153	3711	10649
128	101	696	745	408	218	45	234	85	23	2555	177	1153	60	1390	4073
130	198	204	328	34	142	43	379	327	116	1771	920	3314	90	4324	6225
10	34	85	118	4	51	30	166	55	39	582	133	906	29	1068	1660
2	1	9	9	—	14	2	9	9	3	56	9	29	—	38	96
—	1	5	2	—	5	2	1	3	—	19	7	28	—	35	54
5	38	110	86	14	41	15	187	45	22	558	119	995	16	1130	1693
6	7	45	163	7	41	12	114	26	9	424	360	798	12	1170	1600
6	—	6	16	1	13	1	29	15	1	82	17	163	—	180	268
—	1	9	12	1	14	2	16	2	3	60	78	143	1	222	282
1	—	14	77	2	11	3	42	7	2	158	67	362	2	431	590
—	—	7	13	1	9	1	20	5	3	59	17	373	2	392	451
6	1	21	60	1	7	4	64	12	6	176	48	308	6	362	544
1	4	8	13	—	6	—	35	6	3	75	31	244	—	275	351
—	—	2	2	—	1	—	3	—	—	8	5	23	—	28	36
—	—	—	8	4	2	—	17	5	—	36	9	166	1	176	212
1	—	9	18	2	10	3	105	6	4	157	31	273	3	307	465
1	—	10	23	2	7	1	15	11	3	72	22	138	3	163	236
116	114	137	306	272	339	143	267	227	124	1929	231	658	139	1028	3073
—	—	—	—	—	1	—	1	—	—	2	—	2	—	2	4
14	16	13	44	35	27	9	15	28	32	219	251	216	—	467	700
8987	12103	27115	38735	16221	43428	22810	38861	35474	22851	257598	29295	79002	15314	123611	390196

Segue: TAVOLA XVII.

**Popolazione presente classificata  
nei Centri di almeno 15 000 abitanti, nei Comuni capiluoghi di  
MASCHI —**

LUOGO DI NASCITA	PROVINCIA										
	CENTRI		COMUNI CAPILUOGHI DI CIRCONDARIO			MONTAGNA					
	Cuneo	Alba	Cuneo	Mondovì	Saluzzo	XIV	XV	XVI	XVII	XVIII	XIX
Stesso Comune di cen- simento .....	2873	3708	8165	6294	3505	11096	4517	4832	2576	3895	9063
Stessa Provincia di cen- simento .....	2667	2294	4025	2802	2787	699	265	602	177	523	2138
Piemonte.....	1381	593	1513	357	841	183	37	90	56	136	101
Liguria.....	435	37	446	203	49	4	4	10	9	159	20
Lombardia.....	198	92	255	72	70	77	16	10	3	77	14
Veneto.....	149	76	171	46	47	23	2	13	1	38	20
Venezia Tridentina.....	4	—	6	—	1	4	—	—	1	4	1
Venezia Giulia.....	7	4	8	—	1	—	—	—	—	1	1
Emilia.....	121	37	132	23	57	6	—	9	24	22	7
Toscana.....	330	170	343	74	56	15	1	11	1	49	2
Marche.....	27	13	29	12	12	4	2	5	—	14	2
Umbria.....	27	14	44	31	6	—	—	1	—	5	2
Lazio.....	64	50	67	50	38	4	—	7	—	1	2
Abruzzi e Molise.....	23	1	24	16	9	2	—	4	—	6	7
Campania.....	58	16	59	14	33	4	1	12	4	6	2
Puglie.....	49	12	50	11	9	1	3	2	—	1	2
Basilicata.....	4	1	4	5	—	—	—	—	2	—	4
Calabrie.....	22	2	22	4	9	1	—	7	—	4	1
Sicilia.....	61	16	65	13	20	5	2	24	—	5	—
Sardegna.....	29	11	30	14	12	7	1	9	2	7	3
Estero.....	170	61	246	122	143	458	74	207	57	166	250
Colonie italiane.....	—	—	—	1	—	—	—	—	—	—	—
Ignoto.....	9	7	10	—	12	1	1	4	3	15	8
<b>In complesso.....</b>	<b>8708</b>	<b>7215</b>	<b>15714</b>	<b>10164</b>	<b>7717</b>	<b>12594</b>	<b>4926</b>	<b>5359</b>	<b>2916</b>	<b>5134</b>	<b>11650</b>

**secondo il sesso e il luogo di nascita  
Circondario, nelle Zone agricole, nelle Provincie e nella Regione.**

**Numeri assoluti.**

DI CUNEO

ZONE AGRICOLE																TOTALE
				COLLINA							PIANURA					
XX	XXI	XXII	in complesso	XXIII	XXIV	XXV	XXVI	XXVII	XXVIII	in complesso	XXIX	XXX	XXXI	XXXII	in complesso	
15938	10172	5917	68006	15511	14626	11970	9260	18954	27458	97779	21527	21200	1934	13407	58068	223853
2107	1572	804	8887	5196	5877	2525	2118	7182	3936	26834	12332	9920	1171	3194	26617	62338
139	98	84	924	611	664	183	589	1838	1391	5276	2375	2067	24	195	4661	10861
41	55	121	423	24	340	166	96	89	89	804	120	515	3	31	669	1896
27	26	18	268	26	131	37	16	126	139	475	204	430	8	35	677	1420
12	8	9	126	64	77	5	4	91	62	303	115	233	1	17	366	795
—	15	3	28	11	14	14	1	—	2	42	1	8	—	5	14	84
1	3	1	7	—	4	3	2	8	3	20	4	15	—	2	21	48
9	15	4	96	22	51	9	3	50	40	175	102	241	1	15	359	630
5	25	4	113	15	114	17	3	181	30	360	144	479	—	26	649	1122
4	17	2	50	3	29	10	3	18	11	74	34	47	—	4	85	209
4	13	2	27	6	61	4	3	15	4	93	19	71	1	8	99	219
8	7	1	30	1	56	2	1	51	18	132	68	133	—	4	205	367
—	7	2	28	10	22	9	—	3	15	59	23	43	—	14	80	167
8	6	1	44	7	20	5	1	16	26	75	54	117	—	7	178	297
1	18	1	29	5	29	18	1	13	11	77	27	69	—	14	110	216
—	10	—	16	1	6	1	—	1	—	9	3	7	—	—	10	35
—	19	—	32	9	18	3	1	5	5	41	14	42	—	—	56	129
2	4	—	42	3	23	2	3	16	12	59	44	111	—	6	161	262
2	12	1	44	11	36	6	1	12	6	72	25	51	—	10	86	202
372	192	111	1887	377	322	141	99	161	189	1289	414	539	26	116	1095	4271
—	—	—	—	—	3	—	—	—	1	4	—	3	—	—	3	7
10	—	4	46	2	6	3	19	25	2245	2300	257	33	—	2	292	2638
18690	12294	7090	81153	21915	22529	15133	12224	28858	35693	136352	37906	36374	3169	17112	94561	312066

Segue: TAVOLA XVII.

Popolazione presente classificata  
nei Centri di almeno 15 000 abitanti, nei Comuni capiluoghi di  
MASCHE —

LUOGO DI NASCITA	PROVINCIA														
	CENTRI			COMUNI CAPILUOGHI DI CIRCONDARIO						MON					
	Biella	Novara	Vercelli	Biella	Donodossola	Novara	Pallanza	Varallo	Vercelli	XXXIII	XXXIV	XXXV	XXXVI	XXXVII	
Stesso Comune di cen- simento.....	5002	9339	6116	6122	1204	13148	1181	781	8488	1944	2819	2323	3586	9619	
Stessa Provincia di cen- simento.....	4193	6340	3494	4416	1205	8089	860	769	4559	262	686	384	626	2776	
Piemonte.....	159	1239	854	196	184	1271	135	73	909	37	98	40	49	327	
Liguria.....	54	204	123	56	37	207	24	9	125	4	18	3	1	63	
Lombardia.....	248	2320	711	263	650	2545	340	161	772	71	280	265	52	1000	
Veneto.....	120	385	129	128	86	397	45	22	129	14	58	30	4	150	
Venezia Tridentina.....	6	13	17	8	8	13	2	6	17	1	10	2	6	23	
Venezia Giulia.....	3	8	19	6	—	9	14	—	19	—	2	—	2	4	
Emilia.....	62	653	195	72	116	658	82	19	198	7	48	24	3	318	
Toscana.....	83	159	95	83	61	166	11	12	96	7	55	9	—	109	
Marche.....	23	88	54	23	18	89	9	1	54	1	37	6	—	32	
Umbria.....	10	13	47	10	14	13	1	3	47	1	4	—	—	25	
Lazio.....	30	61	36	32	9	61	6	1	36	5	13	4	1	16	
Abruzzi e Molise.....	7	289	183	7	17	289	7	2	183	1	18	1	—	24	
Campania.....	24	254	88	24	26	255	9	7	88	11	22	7	1	36	
Puglie.....	41	198	80	45	41	198	—	5	80	5	9	2	2	46	
Basilicata.....	3	5	14	3	—	5	—	1	14	—	4	—	—	—	
Calabrie.....	12	201	22	12	12	201	3	1	22	1	14	2	1	16	
Sicilia.....	14	137	44	14	44	140	2	4	44	9	15	2	—	57	
Sardegna.....	28	76	34	29	18	76	3	3	34	8	17	5	—	25	
Eestero.....	203	196	83	213	238	202	96	46	85	56	126	45	81	448	
Colonie italiane.....	—	—	1	—	—	—	—	—	1	—	—	—	—	6	
Ignoto.....	3	8	5	3	—	8	1	—	5	—	—	—	3	6	
<b>In complesso.....</b>	<b>10328</b>	<b>22186</b>	<b>12444</b>	<b>11765</b>	<b>3987</b>	<b>28040</b>	<b>2831</b>	<b>1926</b>	<b>16005</b>	<b>2445</b>	<b>4353</b>	<b>3154</b>	<b>4418</b>	<b>15126</b>	

**secondo il sesso e il luogo di nascita  
Circondario, nelle Zone agricole, nelle Provincie e nella Regione.**

**Numeri assoluti.**

**DI NOVARA**

ZONE AGRICOLE																		TOTALE
TAGNA							COLLINA					PIANURA						
XXXVIII	XXXIX	XL	XLI	XLII	XLIII	in complesso	XLIV	XLV	XLVI	XLVII	in complesso	XLVIII	XLIX	L	LI	LII	in complesso	
12916	7422	10208	2254	9613	9816	72520	28320	8457	13708	27318	77803	11635	3376	33406	4413	34316	87236	237559
4856	2382	3341	109	3569	3249	22240	10057	1590	1671	3484	16802	1346	960	14067	2880	12573	31826	70868
489	509	255	6	391	296	2497	679	87	428	293	1487	72	84	1413	161	2173	3903	7887
29	15	34	—	50	49	266	108	22	13	17	160	6	4	218	10	184	422	848
506	140	568	28	1744	1291	5945	526	105	59	631	1321	220	17	3768	75	1036	5116	12382
110	35	88	5	203	126	823	200	14	10	37	261	12	5	422	7	165	611	1695
27	10	8	—	13	18	118	19	5	2	4	30	—	—	16	1	24	41	189
4	—	1	—	24	3	40	8	1	1	2	12	1	—	13	—	19	33	85
40	24	70	1	251	79	865	114	13	13	43	183	14	5	678	3	234	934	1982
67	33	22	—	79	60	441	158	8	6	18	190	11	7	175	7	119	319	950
8	5	15	—	57	9	170	35	6	—	8	49	3	1	92	1	60	157	376
6	6	2	—	16	3	63	14	1	3	6	24	7	—	13	—	65	85	172
11	2	7	—	22	14	95	40	11	1	9	61	5	—	62	2	41	110	266
5	—	8	—	21	18	96	15	1	2	6	24	—	1	290	—	189	480	600
14	9	10	2	27	8	147	29	5	2	12	48	5	—	259	—	97	361	556
25	—	18	2	34	23	166	59	2	—	8	69	2	2	199	—	82	285	520
1	—	—	—	4	2	11	4	—	1	1	6	—	—	5	—	14	19	36
4	2	17	—	27	7	91	16	—	1	7	24	2	—	204	—	22	228	343
12	5	7	4	21	15	147	21	1	5	9	36	5	1	143	2	51	202	385
10	18	7	3	15	19	127	40	3	4	4	51	3	—	77	—	37	117	295
335	202	190	23	415	264	2190	676	114	169	345	1304	55	67	247	32	236	637	4131
—	—	—	—	—	—	6	—	—	—	—	—	—	—	—	—	1	1	7
2	3	2	—	1	14	31	11	—	2	3	16	4	1	13	—	6	24	71
19477	10822	14878	2442	16597	15383	109095	41149	10446	16101	32265	39961	13408	4531	55870	7594	51744	133147	342203

Segue: TAVOLA XVII.

Popolazione presente classificata  
nei Centri di almeno 15 000 abitanti, nei Comuni capiluoghi di  
**MASCHI** —

LUOGO DI NASCITA	PROVINCIA														
	CENTRI	COMUNI CAPILUOGHI DI CIRCONDARIO					MONTAGNA								
		Torino	Aosta	Ivrea	Pinerolo	Susa	Torino	LIII	LIV	LV	LVI	LVII	LVIII	LIX	LX
Stesso Comune di censimento.....	92443	3405	2446	4064	807	96254	11102	2107	16723	13519	8126	2660	4651	8869	
Stessa Provincia di censimento.....	42466	1322	1709	2933	985	45903	2335	702	3557	1121	863	617	830	2509	
Piemonte.....	54933	21	766	1053	209	56555	311	235	728	100	41	66	64	69	
Liguria.....	2401	11	47	88	18	2476	38	35	86	9	5	4	6	15	
Lombardia.....	9244	20	187	257	73	9473	127	128	531	15	44	18	70	61	
Veneto.....	5252	4	77	161	44	5357	80	99	224	5	8	15	15	14	
Venezia Tridentina.....	240	20	9	17	1	247	—	3	2	2	2	—	—	21	
Venezia Giulia.....	354	23	3	2	3	370	—	4	3	—	3	—	—	23	
Emilia.....	4463	141	69	123	15	4508	48	31	42	2	1	4	10	143	
Toscana.....	4200	33	38	92	16	4259	89	9	41	1	6	5	6	35	
Marche.....	1237	35	18	40	7	1263	7	9	19	—	1	2	10	36	
Umbria.....	900	36	5	28	3	907	9	5	7	4	—	2	4	36	
Lazio.....	1479	28	28	53	4	1503	25	8	11	3	—	1	4	30	
Abruzzi e Molise.....	554	33	16	17	4	570	4	4	21	—	1	1	3	34	
Campania.....	2243	4	34	63	7	2263	18	13	22	—	2	1	2	8	
Puglie.....	2460	—	13	38	5	2486	10	14	30	1	2	2	3	1	
Basilicata.....	212	32	10	7	1	214	1	—	5	—	1	1	—	32	
Calabrie.....	730	6	18	18	2	738	3	9	6	2	—	2	1	12	
Sicilia.....	3271	4	27	53	18	3301	27	10	30	4	3	7	1	8	
Sardegna.....	1879	16	17	19	3	1893	5	29	14	9	6	8	5	19	
Estero.....	4780	87	198	256	98	4929	389	106	566	133	250	94	120	237	
Colonie Italiane.....	15	—	—	—	—	15	—	—	—	2	—	—	—	—	
Ignoto.....	137	—	2	14	1	144	2	4	36	2	2	3	4	2	
<b>In complesso.....</b>	<b>235893</b>	<b>5281</b>	<b>5737</b>	<b>9396</b>	<b>2324</b>	<b>245628</b>	<b>14630</b>	<b>3564</b>	<b>22709</b>	<b>14934</b>	<b>9367</b>	<b>3515</b>	<b>5809</b>	<b>12214</b>	

secondo il sesso e il luogo di nascita  
 Circondario, nelle Zone agricole, nelle Province e nella Regione.  
 Numeri assoluti.

DI TORINO																		TOTALE	REGIONE
ZONE AGRICOLE																			
COLLINA											PIANURA								
LXI	LXII	in complesso	LXIII	LXIV	LXV	LXVI	LXVII	LXVIII	LXIX	in complesso	LXX	LXXI	LXXII	LXXIII	LXXIV	in complesso			
9271	4446	81479	14744	631	17440	9541	13366	15206	18813	89741	21303	107381	31057	20216	12140	192097	363317	1110227	
1767	1010	15311	3909	75	5190	3479	3092	3229	2557	21531	5190	52702	9608	7291	2424	77210	114052	318694	
148	126	1888	706	138	902	405	338	933	367	3789	1797	57569	1777	1824	248	63215	68892	98289	
12	14	224	32	—	119	19	46	69	22	307	134	2530	95	104	35	2898	3429	10246	
137	50	1181	46	—	217	53	61	268	60	705	173	9696	292	314	57	10532	12418	32445	
24	20	504	21	—	207	59	64	110	22	483	137	5472	234	177	21	6041	7028	11178	
1	19	52	1	—	26	4	5	10	5	51	43	257	16	19	3	338	441	810	
—	2	35	1	—	2	1	—	5	1	10	47	373	2	2	1	425	470	657	
16	17	314	29	—	159	15	33	100	15	351	126	4583	131	136	15	4991	5656	9961	
20	26	238	7	—	63	6	50	43	15	184	56	4314	296	105	14	4785	5207	8879	
6	4	94	—	—	18	5	6	19	4	52	55	1277	48	45	—	1425	1571	2424	
3	3	73	1	—	11	3	4	6	3	28	4	937	47	28	2	1018	1119	1792	
2	3	87	12	—	51	1	13	32	1	110	50	1517	188	56	8	1819	2016	3239	
3	5	76	—	—	18	1	2	46	39	106	10	582	27	20	2	641	823	2041	
9	9	84	3	—	54	11	18	54	6	146	30	2281	311	67	4	2693	2923	4320	
7	5	75	2	—	28	5	25	34	—	94	25	2501	48	40	2	2616	2785	3872	
—	—	40	—	—	3	—	—	12	2	17	2	219	15	7	1	244	301	408	
2	13	50	5	—	12	—	3	23	—	43	42	739	60	21	2	864	957	1641	
6	2	98	3	—	45	1	12	28	4	93	22	3315	203	58	3	3601	3792	4904	
14	4	113	7	3	52	4	8	26	10	110	12	1910	54	24	2	2002	2225	2958	
253	147	2295	226	9	354	369	241	534	488	2221	332	5278	801	508	453	7372	11888	23363	
—	—	2	—	—	—	—	—	—	—	—	—	15	—	1	—	16	18	36	
5	5	65	5	—	3	7	5	5	1	26	—	144	10	17	2	173	264	3673	
11706	5930	104378	19760	856	24974	13989	17392	20792	22435	120198	29590	265592	45315	31080	15439	387016	611592	1656057	

Segue: TAVOLA XVII.

Popolazione presente classificata  
nei Centri di almeno 15 000 abitanti, nei Comuni capiluoghi di

FEMMINE —

LUOGO DI NASCITA	PROVINCIA								
	CENTRI			COMUNI CAPILUOGHI DI CIRCONDARIO					
	Alessandria	Asti	Casale Monferrato	Acqui	Alessandria	Asti	Casale Monferrato	Novi Ligure	Tortona
Stesso Comune di censimento .....	11760	7135	5301	3095	25480	12640	10064	5448	5722
Stessa Provincia di censimento .....	5607	3720	3249	2671	9704	5406	4794	2933	2855
Piemonte.....	756	1281	995	278	993	1530	1564	240	188
Liguria.....	305	215	126	225	457	247	134	522	143
Lombardia.....	855	303	584	133	1165	326	768	349	668
Veneto.....	199	84	95	45	262	90	111	50	102
Venezia Tridentina.....	16	4	8	4	20	4	8	5	7
Venezia Giulia.....	27	2	6	—	27	3	7	6	4
Emilia.....	191	110	68	29	234	121	72	130	105
Toscana.....	158	86	38	26	185	98	41	81	28
Marche.....	56	24	10	7	58	27	10	15	7
Umbria.....	18	11	8	4	25	11	8	18	4
Lazio.....	46	25	27	9	50	29	27	11	24
Abruzzi e Molise.....	18	16	15	5	24	17	16	7	5
Campania.....	52	30	20	29	53	30	20	13	8
Puglie.....	43	6	20	4	45	6	20	20	11
Basilicata.....	6	5	1	2	7	5	2	3	2
Calabrie.....	14	6	3	—	14	6	4	6	17
Sicilia.....	44	12	12	7	48	13	16	7	4
Sardegna.....	22	9	23	8	27	9	24	10	5
Eestero.....	200	158	89	90	374	203	108	68	137
Colonie italiane.....	—	—	—	—	—	—	—	—	1
Ignoto.....	51	9	2	2	65	12	9	3	36
<b>In complesso.....</b>	<b>20444</b>	<b>13251</b>	<b>10790</b>	<b>7573</b>	<b>39317</b>	<b>20833</b>	<b>17827</b>	<b>9945</b>	<b>10033</b>



secondo il sesso e il luogo di nascita  
 Circondario, nelle Zone agricole, nelle Provincie e nella Regione.

Numeri assoluti.

DI ALESSANDRIA

ZONE AGRICOLE															TOTALE
MON-TAGNA	COLLINA										PIANURA				
I	I	III	IV	V	VI	VII	VIII	IX	X	in complesso	XI	XII	XIII	in complesso	
7269	7381	19688	25483	10144	30642	15896	26312	24207	18720	173473	20767	50974	12184	83925	264667
1110	3410	5641	10114	3427	9469	4716	9591	9964	7102	63434	6752	20605	3344	30701	95245
99	32	272	503	632	1862	1391	2247	618	665	8222	2098	1524	212	3834	12155
199	128	912	776	415	210	68	291	82	40	2922	152	1257	94	1503	4824
175	261	217	266	43	183	52	375	447	154	1998	1055	3046	122	4223	6396
4	34	51	92	11	64	16	113	59	35	475	131	584	43	758	1237
—	—	10	7	1	16	4	5	16	6	65	10	38	1	49	114
—	3	4	3	—	5	—	3	—	—	18	7	42	—	49	67
10	32	116	55	13	52	14	129	46	10	467	87	522	27	636	1113
5	10	79	43	9	55	17	111	30	18	372	53	344	13	410	787
1	1	13	9	—	12	4	29	8	3	79	11	81	7	99	179
—	2	11	6	3	12	2	16	7	2	61	10	51	2	63	124
1	4	22	15	1	20	4	35	14	6	121	32	39	2	123	245
—	1	8	8	1	10	—	19	5	3	55	18	41	9	68	123
1	1	17	42	2	18	2	37	8	4	131	20	30	7	107	239
1	3	4	11	—	7	2	6	4	3	40	21	79	4	104	145
—	1	—	4	—	1	2	6	3	—	17	3	12	2	17	34
—	1	2	2	1	4	—	6	2	2	20	5	41	1	47	67
1	—	4	10	2	8	2	13	3	4	46	17	63	6	86	133
—	3	3	12	1	6	1	11	4	5	46	24	47	—	71	117
114	113	178	297	235	340	135	313	316	157	2084	169	789	201	1159	3357
—	—	—	—	—	—	—	—	—	—	—	—	2	—	2	2
12	29	18	32	27	37	14	23	32	15	227	12	126	7	145	384
9002	11450	27270	37790	14968	43033	22342	39691	35875	21954	254373	31454	80437	16288	123179	349155

Segue: TAVOLA XVII.

**Popolazione presente classificata  
nei Centri di almeno 15 000 abitanti, nei Comuni capiluoghi di  
FEMMINE —**

LUOGO DI NASCITA	PROVINCIA										
	CENTRI	COMUNI CAPILUOGHI DI CIRCONDARIO				MONTAGNA					
	Cuneo	Alba	Cuneo	Mondovì	Saluzzo	XIV	XV	XVI	XVII	XVIII	XIX
Stesso Comune di censimento .....	3249	5520	7833	5766	3754	12138	5042	4677	2436	3617	8349
Stessa Provincia di censimento .....	3892	2679	5652	3278	3073	1136	445	781	232	561	2811
Piemonte .....	857	503	988	274	700	161	44	42	57	88	145
Liguria .....	129	50	137	155	45	15	2	5	5	93	23
Lombardia .....	187	55	206	99	70	28	6	10	7	45	15
Veneto .....	73	44	81	51	45	8	1	3	1	12	14
Venezia Tridentina .....	5	2	5	2	1	1	—	—	—	3	—
Venezia Giulia .....	2	2	2	1	8	1	—	—	—	1	—
Emilia .....	48	18	53	24	21	1	1	8	11	11	6
Toscana .....	67	15	74	26	16	4	—	3	2	22	5
Marche .....	14	3	15	10	7	6	1	1	—	10	1
Umbria .....	5	4	5	15	1	1	—	—	—	1	2
Lazio .....	23	20	23	16	12	3	—	1	1	2	6
Abruzzi e Molise .....	12	2	12	8	1	3	1	—	—	7	1
Campania .....	27	8	27	7	9	—	—	1	—	4	1
Puglie .....	19	6	19	2	3	—	—	—	—	1	—
Basilicata .....	1	—	1	1	—	—	—	—	—	1	—
Calabria .....	12	1	12	3	1	1	—	1	—	1	—
Sicilia .....	15	5	15	5	5	1	—	—	—	—	—
Sardegna .....	5	5	7	7	7	—	—	2	—	—	2
Eestero .....	249	54	337	115	179	522	109	249	61	207	288
Colonie italiane .....	—	—	—	1	—	—	—	—	—	—	—
Ignoto .....	3	2	3	—	5	4	—	1	3	1	8
<b>In complesso .....</b>	<b>8894</b>	<b>6998</b>	<b>15507</b>	<b>9866</b>	<b>7963</b>	<b>14034</b>	<b>5652</b>	<b>5785</b>	<b>2816</b>	<b>4688</b>	<b>11677</b>

**secondo il sesso e il luogo di nascita**  
**Circondario, nelle Zone agricole, nelle Province e nella Regione.**

**Numeri assoluti.**

**DI CUNEO**

**ZONE AGRICOLE**

ZONE AGRICOLE															TOTALE	
				COLLINA						PIANURA						
XX	XXI	XXII	in complesso	XXIII	XXIV	XXV	XXVI	XXVII	XXVIII	in complesso	XXIX	XXX	XXXI	XXXII		in complesso
15550	9250	5460	66519	15505	13430	9945	7387	15967	24618	86852	21887	21204	1786	12313	57190	210561
2939	1919	1038	11892	6320	6805	3678	3047	9064	6454	35368	12932	12484	1249	4407	31072	78332
162	108	92	899	646	583	202	576	1836	1675	5518	2164	1340	20	267	3791	10208
27	54	143	367	23	282	198	135	107	135	880	113	180	3	59	355	1602
22	30	16	179	59	159	47	26	91	157	539	241	289	6	51	587	1305
10	11	5	65	68	73	5	10	74	76	306	120	124	3	20	267	638
1	16	1	22	12	15	18	—	3	4	52	7	9	—	10	26	100
1	1	—	4	—	4	1	1	5	3	14	14	5	3	1	23	41
13	9	5	65	9	44	5	2	29	47	136	71	91	2	21	185	386
5	30	8	79	18	75	22	10	23	24	172	47	90	—	24	161	412
5	2	—	26	2	18	8	3	4	13	48	19	22	—	2	43	117
4	20	1	29	5	41	2	3	5	—	56	12	11	—	3	26	111
4	11	—	28	2	18	5	—	22	22	69	20	30	—	6	56	153
—	1	1	14	5	18	9	—	3	2	37	4	15	—	5	24	75
5	12	2	25	6	24	5	3	11	19	68	20	54	—	5	79	172
—	11	—	12	6	14	14	—	6	5	45	4	25	—	11	40	97
1	15	—	17	—	1	—	—	—	—	1	—	2	—	1	3	21
2	8	—	13	9	16	3	—	1	5	34	7	21	—	2	30	77
—	3	—	4	3	13	5	1	5	4	31	14	23	—	3	40	75
—	17	—	21	19	27	5	—	6	3	60	11	12	—	13	36	117
363	188	110	2097	479	322	124	112	140	184	1361	501	612	28	156	1297	4755
—	—	—	—	—	5	—	1	—	1	7	—	—	—	—	7	7
3	—	6	26	6	3	6	15	15	2064	2109	14	17	1	3	35	2170
19117	11716	6918	82403	23202	21990	14307	11332	27417	35515	133763	38222	36860	3101	17383	95366	311532

Segue : TAVOLA XVII.

**Popolazione presente classificata  
nei Centri di almeno 15 000 abitanti, nei Comuni capiluoghi di  
FEMMINE —**

LUOGO DI NASCITA	PROVINCIA													
	CENTRI			COMUNI CAPILUOGHI DI CIRCONDARIO					MON					
	Biella	Novara	Vercelli	Biella	Domodossola	Novara	Pallanza	Varallo	Vercelli	XXXIII	XXXIV	XXXV	XXXVI	XXXVII
Stesso Comune di censimento.....	4518	9979	6753	5698	1314	13659	1142	1072	9057	2497	3302	3053	5737	10721
Stessa Provincia di censimento.....	5351	7816	4332	5697	1427	9688	871	953	5427	403	686	370	848	3285
Piemonte.....	927	1067	1012	982	165	1109	116	76	1065	42	39	18	107	295
Liguria.....	62	134	65	67	18	138	29	15	66	2	5	8	3	48
Lombardia.....	294	2180	607	314	339	2405	325	174	670	30	110	44	28	590
Veneto.....	148	327	92	156	37	329	60	52	95	5	20	10	4	146
Venezia Tridentina.....	10	16	5	10	10	16	6	7	5	1	—	—	2	16
Venezia Giulia.....	3	13	13	5	13	13	10	3	14	—	—	—	—	15
Emilia.....	51	152	68	51	71	152	71	17	72	3	25	4	2	272
Toscana.....	90	136	52	94	38	141	19	19	52	1	21	9	—	71
Marche.....	21	45	16	22	5	45	14	2	16	2	15	2	—	14
Umbria.....	9	18	8	9	13	18	3	1	8	—	—	1	—	19
Lazio.....	15	55	22	15	6	56	3	4	22	2	3	1	2	14
Abruzzi e Molise.....	1	5	4	1	8	5	5	1	4	—	3	1	—	9
Campania.....	12	54	23	12	23	54	8	—	23	—	5	2	1	34
Puglie.....	24	37	7	26	29	37	5	1	7	—	1	—	—	32
Basilicata.....	1	5	8	1	5	5	—	—	8	—	5	—	—	6
Calabrie.....	5	12	12	5	14	12	1	—	12	—	3	—	—	19
Sicilia.....	4	47	13	4	17	47	2	1	13	1	4	—	—	23
Sardegna.....	18	24	9	18	11	24	4	—	9	1	—	5	—	19
Estero.....	254	256	108	267	48	266	112	62	112	102	121	49	152	201
Colonie italiane.....	—	—	—	—	—	—	1	—	—	—	—	—	—	9
Ignoto.....	—	—	7	2	—	1	—	—	7	1	—	—	2	6
<b>In complesso.....</b>	<b>11818</b>	<b>22378</b>	<b>13236</b>	<b>13456</b>	<b>3611</b>	<b>28220</b>	<b>2807</b>	<b>2460</b>	<b>16764</b>	<b>3093</b>	<b>4368</b>	<b>3577</b>	<b>6888</b>	<b>15954</b>

**secondo il sesso e il luogo di nascita  
Circondario, nelle Zone agricole, nelle Provincie e nella Regione.**

**Numeri assoluti.**

DI NOVARA

ZONE AGRICOLE

TAGNA								COLLINA					PIANURA					TOTALE
XXXVIII	XXXIX	XL	XLI	XLII	XLIII	in complesso	XLIV	XLV	XLVI	XLVII	in complesso	XLVIII	XLIX	L	LI	LII	in complesso	
16222	9005	12089	3149	11018	11057	87850	32007	8967	14862	27724	83560	11406	3701	34362	4150	35543	89162	260572
6697	3146	4539	182	4332	4223	28711	13354	2358	1927	5055	22694	1738	1195	16460	3152	14709	37254	88659
589	615	267	7	477	325	2781	1664	87	538	334	2623	90	82	1276	143	2581	4122	9526
38	42	44	2	85	64	341	120	21	11	37	189	10	5	156	5	99	275	805
557	120	592	50	2031	1247	5399	574	159	58	672	1463	205	23	3822	86	1008	5144	12006
134	99	112	—	431	155	1116	243	58	16	58	375	17	4	370	7	122	520	2011
20	10	10	—	25	19	103	16	5	—	17	38	1	—	20	2	10	33	174
15	4	4	—	17	10	65	7	2	—	3	12	1	1	14	1	16	33	110
44	17	53	2	321	92	835	84	20	10	47	161	14	3	167	7	101	292	1288
61	38	24	3	82	50	360	151	8	12	24	195	3	5	150	7	64	229	784
4	6	5	—	47	10	105	39	2	2	11	54	2	—	46	1	17	66	225
1	2	8	—	17	8	56	12	3	1	—	16	2	—	19	1	10	32	104
9	2	11	—	24	16	84	31	7	1	5	44	1	1	61	2	27	92	220
1	—	4	—	13	13	44	6	—	—	6	12	—	—	6	—	6	12	68
7	4	15	—	23	13	104	18	2	3	6	29	—	3	58	3	31	95	228
10	8	14	3	28	15	111	32	1	2	6	41	—	—	39	—	7	46	198
1	1	—	—	14	2	29	2	—	—	—	2	1	—	5	—	8	14	45
3	—	10	—	17	3	55	6	3	—	—	9	1	—	12	—	13	26	90
5	2	1	—	17	9	62	15	—	—	1	17	1	—	49	—	15	65	144
3	6	4	—	11	12	61	31	2	2	2	37	—	—	25	—	12	37	135
498	285	305	41	589	338	2771	858	140	208	395	1601	86	73	323	31	245	758	5130
—	—	—	—	1	—	10	—	—	20	1	21	—	—	—	—	—	—	31
5	3	1	1	—	24	43	27	—	—	9	36	—	—	1	1	18	20	99
24924	13415	18112	3440	19620	17705	131096	49297	11845	17673	34414	113229	13579	5096	57441	7599	54612	138327	382652

Segue : TAVOLA XVII.

**Popolazione presente classificata  
nei Centri di almeno 15 000 abitanti, nei Comuni capiluoghi di  
FEMMINE —**

LUOGO DI NASCITA	PROVINCIA														
	CENTRI	COMUNI CAPILUOGHI DI CIRCONDARIO					MONTAGNA								
		Torino	Aosta	Ivrea	Pinerolo	Susa	Torino	LIII	LIV	LV	LVI	LVII	LVIII	LIX	LX
Stesso Comune di censimento.....	95014	2839	2748	4168	848	99734	10101	1894	16735	11299	11442	2652	4665	8108	
Stessa Provincia di censimento .....	45883	1248	1926	3637	984	48519	3063	515	4162	1739	1316	709	827	2692	
Piemonte .....	66235	20	558	1013	169	67981	319	97	498	123	60	37	30	93	
Liguria .....	3042	21	34	40	15	3160	26	4	80	12	8	3	5	21	
Lombardia .....	8386	28	268	116	70	8750	63	26	142	30	21	8	20	35	
Veneto.....	5011	8	63	106	27	5154	86	15	64	7	5	6	6	9	
Venezia Tridentina .....	265	26	1	11	—	277	3	—	6	2	1	—	—	27	
Venezia Giulia .....	302	27	2	2	2	314	2	2	2	2	6	1	—	27	
Emilia .....	4289	158	43	58	15	4380	10	4	37	15	3	1	1	162	
Toscana .....	3053	20	27	41	20	3134	24	5	35	5	3	1	9	20	
Marche .....	1205	29	9	9	2	1229	4	2	7	—	4	—	5	30	
Umbria .....	749	52	7	10	3	752	7	1	7	4	—	1	1	52	
Lazio.....	1183	26	7	12	2	1219	6	1	11	6	3	—	1	27	
Abruzzi e Molise .....	424	16	2	2	2	440	1	1	6	1	5	1	—	16	
Campania .....	1451	8	28	14	9	1473	6	2	13	2	2	—	2	11	
Puglie .....	1543	8	35	12	3	1570	2	2	5	2	—	—	—	8	
Basilicata.....	98	41	—	1	—	99	1	1	3	—	1	—	1	41	
Calabrie .....	380	13	7	8	1	385	—	1	1	—	—	—	3	16	
Sicilia .....	1204	6	9	10	7	1229	7	1	10	—	1	3	—	8	
Sardegna .....	936	20	15	8	3	947	2	—	7	2	4	1	3	20	
Eestero .....	5481	120	242	342	88	5785	451	108	568	163	346	92	141	248	
Colonie Italiane .....	26	—	—	—	—	27	—	—	—	1	—	—	—	—	
Ignoto .....	73	—	2	17	—	88	4	—	4	5	4	1	1	1	
<b>In complesso.....</b>	<b>246224</b>	<b>4734</b>	<b>6033</b>	<b>9637</b>	<b>2270</b>	<b>256646</b>	<b>14283</b>	<b>2682</b>	<b>22403</b>	<b>16420</b>	<b>13235</b>	<b>3517</b>	<b>5721</b>	<b>11672</b>	

**secondo il sesso e il luogo di nascita**  
**Circondario, nelle Zone agricole, nelle Provincie e nella Regione.**

**Numeri assoluti.**

DI TORINO																	TOTALE	REGIONE
ZONE AGRICOLE																		
COLLINA										PIANURA								
LXI	LXII	in complesso	LXIII	LXIV	LXV	LXVI	LXVII	LXVIII	LXIX	in complesso	LXX	LXXI	LXXII	LXXIII	LXXIV	in complesso		
9227	4991	84204	13191	541	17015	9277	12957	16918	21398	91297	21251	110264	32092	20098	12691	196396	371897	1107697
2559	982	18569	5030	116	6708	4529	4157	4205	3867	28612	6531	56066	12278	8691	3330	86896	134077	396313
141	71	1469	936	154	785	674	329	766	405	4049	2405	69124	1635	1832	265	75261	80779	112668
21	6	186	30	1	87	24	55	50	23	270	92	3247	109	59	25	3532	3988	11019
201	19	565	100	2	103	64	57	337	118	781	120	9003	310	172	74	9679	11025	30732
42	12	252	56	1	75	68	48	91	24	363	121	5338	123	128	24	5734	6349	10235
1	6	46	5	—	8	9	6	1	1	30	9	285	8	15	5	322	398	786
—	1	43	—	—	10	—	5	8	1	24	9	319	5	3	3	339	406	624
11	11	255	29	3	40	28	30	55	10	195	89	4439	50	73	18	4669	5119	7906
13	11	126	18	—	40	15	25	36	15	149	64	3183	60	55	11	3373	3648	5631
3	1	58	5	—	8	2	5	12	3	35	11	1242	17	13	5	1288	1379	1900
—	—	73	2	—	5	4	11	9	3	34	12	758	9	11	2	792	899	1238
2	1	58	7	1	14	6	5	12	3	48	20	1232	20	23	4	1299	1405	2023
—	—	31	2	—	1	1	1	3	36	44	7	442	20	3	2	474	549	815
8	4	50	4	—	7	4	6	30	22	73	9	1490	30	14	6	1549	1672	2311
1	4	24	1	—	6	4	18	39	16	84	12	1581	16	13	2	1624	1732	2172
—	—	48	1	—	1	—	1	—	4	7	1	103	5	2	1	110	165	265
2	4	27	1	—	2	1	2	10	2	18	2	386	4	11	1	404	449	683
1	1	32	6	—	18	1	5	11	5	46	15	1238	9	11	10	1233	1361	1713
3	7	49	1	—	20	4	2	20	9	56	26	959	25	11	2	1023	1128	1497
218	140	2475	204	11	354	343	428	629	629	2598	177	6095	836	568	483	8159	13232	26474
—	—	1	—	—	—	—	—	—	—	—	—	27	—	—	—	27	28	68
1	—	21	5	—	6	2	2	4	—	19	5	93	8	18	2	126	166	2819
19455	6272	108660	19634	830	25313	15060	18155	23246	26594	128832	30988	276914	47667	31824	16966	404359	641851	1727589

Segue: TAVOLA XVII.

Popolazione presente classificata  
nei Centri di almeno 15 000 abitanti, nei Comuni capiluoghi di

AMBO I SESSI —

LUOGO DI NASCITA	PROVINCIA DI								
	CENTRI			COMUNI CAPILUOGHI DI CIRCONDARIO					
	Alessandria	Asti	Casale Monferrato	Aqui	Alessandria	Asti	Casale Monferrato	Novi Ligure	Tortona
Stesso Comune di censimento .....	21438	13398	10002	8148	48510	25098	19538	10906	11471
Stessa Provincia di censimento .....	10914	6801	5985	4882	18618	9914	8756	5377	5221
Piemonte.....	2067	2318	1770	545	2585	2796	2639	455	346
Liguria .....	623	397	268	456	933	457	288	972	251
Lombardia .....	2116	629	1150	267	2752	679	1527	716	1271
Veneto .....	642	237	185	98	791	248	222	136	270
Venezia Tridentina.....	29	12	15	10	35	12	15	13	9
Venezia Giulia.....	43	3	11	—	43	4	13	10	10
Emilia.....	726	285	166	66	839	300	176	281	266
Toscana.....	579	191	358	165	652	207	366	291	113
Marche .....	140	49	23	18	154	52	25	41	30
Umbria.....	114	24	85	12	126	24	85	38	12
Lazio.....	222	54	80	79	236	62	81	97	59
Abruzzi e Molise.....	147	36	30	17	169	37	31	16	218
Campania .....	241	87	66	80	259	89	68	69	22
Puglie .....	195	41	49	15	212	41	50	55	26
Basilicata .....	25	8	6	4	27	8	7	5	2
Calabrie .....	85	22	9	5	91	23	11	55	46
Sicilia .....	202	116	36	22	219	117	43	37	46
Sardegna .....	104	20	40	21	113	22	44	36	20
Estero .....	380	302	166	161	710	387	217	110	238
Colonie italiane .....	1	1	—	—	1	1	—	—	2
Ignoto .....	168	11	43	10	203	19	51	8	77
<b>In complesso.....</b>	<b>41201</b>	<b>25042</b>	<b>20543</b>	<b>15081</b>	<b>78278</b>	<b>40597</b>	<b>34253</b>	<b>19724</b>	<b>20026</b>



**secondo il sesso e il luogo di nascita  
Circondario, nelle Zone agricole, nelle Provincie e nella Regione.**

**Numeri assoluti.**

**ALESSANDRIA**

ZONE AGRICOLE															TOTALE
MONTA- GNA	COLLINA										PIANURA				
	I	II	III	IV	V	VI	VII	VIII	IX	X	in com- plesso	XI	XII	XIII	
15145	16530	41064	53502	22103	65110	34540	54881	51490	30660	369880	40586	100010	24544	165140	550165
1714	5809	9809	18223	6095	15927	7608	16382	16779	12137	108769	12232	38185	5781	56198	166681
179	71	453	1067	1438	3405	2349	4029	1120	1148	15080	3562	3618	365	7545	22804
327	229	1608	1521	823	428	113	525	167	63	5477	329	2410	154	2393	8697
305	459	421	594	77	325	95	754	774	270	3769	1975	6360	212	8547	12621
14	68	136	210	15	115	46	279	114	74	1057	264	1490	72	1826	2897
2	1	19	16	1	30	6	14	25	9	121	19	67	1	87	210
—	4	9	5	—	10	2	4	3	—	37	14	70	—	84	121
15	70	226	141	27	93	29	316	91	32	1025	206	1517	43	1766	2806
11	17	124	206	16	96	29	225	56	27	796	413	1142	25	1580	2387
7	1	19	25	1	25	5	58	23	4	161	28	244	7	279	447
—	3	20	18	4	26	4	32	9	5	121	38	194	3	285	406
2	4	36	92	3	31	7	77	21	8	279	99	451	4	554	835
—	1	15	21	2	19	1	39	10	6	114	35	414	11	460	574
7	2	38	102	3	25	6	101	20	10	307	68	388	13	469	783
2	7	12	24	—	13	2	41	10	6	115	52	323	4	379	496
—	1	2	6	—	2	2	9	3	—	25	8	35	2	45	70
—	1	2	10	5	6	—	23	7	2	56	14	207	2	223	279
2	—	13	28	4	18	5	118	9	8	203	48	336	9	393	598
1	3	13	35	3	13	2	26	15	8	118	46	185	3	234	353
230	227	315	603	507	679	278	580	543	281	4013	400	1447	340	2187	6430
—	—	—	—	—	1	—	1	—	—	2	—	4	—	4	6
28	45	31	76	62	64	23	38	60	47	446	263	342	7	612	1084
17989	23553	54335	76525	31189	86461	45152	78552	71349	44805	511971	60749	159439	31802	251790	781750

Segue: TAVOLA XVII.

Popolazione presente classificata  
nei Centri di almeno 15 000 abitanti, nei Comuni capiluoghi di

AMBO I SESSI —

LUOGO DI NASCITA	PROVINCIA											
	CENTRI		COMUNI CAPILUOGHI DI CIRCONDARIO					MONTAGNA				
	Cuneo	Alba	Cuneo	Mondovì	Saluzzo	XIV	XV	XVI	XVII	XVIII	XIX	
Stesso Comune di cen- simento .....	6122	7228	15998	12060	7259	23234	9559	9509	5012	7512	17412	
Stessa Provincia di cen- simento .....	6559	4973	9677	6080	5860	1835	710	1383	409	1084	4949	
Piemonte.....	2238	1096	2501	631	1541	344	81	132	113	224	246	
Liguria.....	564	87	583	358	94	19	6	15	14	252	43	
Lombardia.....	385	147	461	171	140	105	22	20	10	122	29	
Veneto.....	222	120	252	97	92	31	3	16	2	50	34	
Venezia Tridentina.....	9	2	11	2	2	5	—	—	1	7	1	
Venezia Giulia.....	9	6	10	1	9	1	—	—	—	2	1	
Emilia.....	169	55	185	47	78	7	1	17	35	33	13	
Toscana.....	397	185	417	100	72	19	1	14	3	71	7	
Marche.....	41	16	44	22	19	10	3	6	—	24	3	
Umbria.....	32	18	49	46	7	1	—	1	—	6	4	
Lazio.....	87	70	90	66	50	7	—	8	1	3	8	
Abruzzi e Molise.....	35	3	36	24	10	5	1	4	—	13	8	
Campania.....	85	24	86	21	42	4	1	13	4	10	3	
Puglie.....	68	18	69	13	12	1	3	2	—	2	2	
Basilicata.....	5	1	5	6	—	—	—	—	2	1	4	
Calabria.....	34	3	34	7	10	2	—	8	—	5	1	
Sicilia.....	76	21	80	18	25	6	2	24	—	5	—	
Sardegna.....	34	16	37	21	19	7	1	11	2	7	5	
Estero.....	419	115	583	237	322	980	183	456	118	373	538	
Colonie italiane.....	—	—	—	2	—	—	—	—	—	—	—	
Ignoto.....	12	9	13	—	17	5	1	5	6	16	16	
<b>In complesso.....</b>	<b>17802</b>	<b>14213</b>	<b>31221</b>	<b>20030</b>	<b>15680</b>	<b>26628</b>	<b>10578</b>	<b>11644</b>	<b>5732</b>	<b>9822</b>	<b>23327</b>	

secondo il sesso e il luogo di nascita  
Circondario, nelle Zone agricole, nelle Provincie e nella Regione.

Numeri assoluti.

DI CUNEO

ZONE AGRICOLE

ZONE AGRICOLE															TOTALE	
				COLLINA							PIANURA					in complesso
XX	XXI	XXII	in complesso	XXIII	XXIV	XXV	XXVI	XXVII	XXVIII	in complesso	XXIX	XXX	XXXI	XXXII		
31488	19422	11377	134525	31016	28056	21915	16647	34921	52076	184631	43414	42404	3720	25720	115258	434414
5046	3491	1872	20779	11516	12682	6203	5165	16246	10390	62202	25264	22404	2420	7601	57689	140670
301	206	176	1823	1257	1247	385	1165	3674	3066	10794	4539	3407	44	462	8452	21069
68	109	264	790	47	622	364	231	196	224	1684	233	695	6	90	1024	3498
49	56	34	447	85	290	84	42	217	296	1014	445	719	14	86	1264	2725
22	19	14	191	132	150	10	14	165	138	609	235	357	4	37	633	1433
1	31	4	50	23	29	32	1	3	6	94	8	17	—	15	40	184
2	4	1	11	—	8	4	3	13	6	34	18	20	3	3	44	89
22	24	9	161	31	95	14	5	79	87	311	173	332	3	36	544	1016
10	55	12	192	33	189	39	13	204	54	532	191	569	—	50	810	1534
9	19	2	76	5	47	18	6	22	24	122	53	69	—	6	128	326
8	33	3	56	11	102	6	6	20	4	149	31	82	1	11	125	330
12	18	1	58	3	74	7	1	76	40	201	88	163	—	10	261	520
—	8	3	42	15	40	18	—	6	17	96	27	58	—	19	104	242
13	18	3	69	13	44	10	4	27	45	143	74	171	—	12	257	469
1	29	1	41	11	43	32	1	19	16	122	31	94	—	25	150	313
1	25	—	33	1	7	1	—	1	—	10	3	9	—	1	13	56
2	27	—	45	18	34	6	1	6	10	75	21	63	—	2	86	206
2	7	—	46	6	36	7	4	21	16	90	58	134	—	9	201	337
2	29	1	65	30	63	11	1	18	9	132	36	63	—	23	122	319
735	380	221	3984	856	644	265	211	301	373	2650	915	1151	54	272	2392	9026
—	—	—	—	—	8	—	1	—	2	11	—	3	—	—	3	14
13	—	10	72	8	9	9	34	40	4309	4409	271	50	1	5	327	4808
37807	24010	14008	163556	45117	44519	29440	23556	56275	71208	270115	76128	73034	6270	34495	189927	623598

Segue : TAVOLA XVII.

**Popolazione presente classificata  
nei Centri di almeno 15 000 abitanti, nei Comuni capiluoghi di  
AMBO I SESSI —**

LUOGO DI NASCITA	PROVINCIA													
	CENTRI			COMUNI CAPILUOGHI DI CIRCONDARIO					MON					
	Biella	Novara	Vercelli	Biella	Domodossola	Novara	Pallanza	Varallo	Vercelli	XXXIII	XXXIV	XXXV	XXXVI	XXXVII
										XXXIII	XXXIV	XXXV	XXXVI	XXXVII
Stesso Comune di censimento.....	9520	19318	12860	11820	2518	26807	2323	1853	17545	4441	6121	5376	9323	20340
Stessa Provincia di censimento.....	9544	14156	7826	10113	2632	17777	1731	1722	9986	665	1372	754	1474	6061
Piemonte.....	1086	2306	1866	1178	349	2350	251	149	1974	79	137	58	156	622
Liguria.....	116	338	188	123	55	345	53	24	191	6	23	11	4	111
Lombardia.....	542	4500	1318	577	989	4950	665	335	1442	101	390	309	80	1590
Veneto.....	268	712	221	284	123	726	105	74	224	19	78	40	8	266
Venezia Tridentina.....	16	29	22	18	18	29	8	13	22	2	10	2	8	39
Venezia Giulia.....	6	21	32	11	13	22	24	3	33	—	2	—	2	19
Emilia.....	113	805	263	123	186	810	153	36	270	10	73	28	5	590
Toscana.....	173	295	147	177	99	307	30	31	148	8	76	18	—	180
Marche.....	44	133	70	45	23	134	23	3	70	3	52	8	—	46
Umbria.....	19	31	55	19	27	31	4	4	55	1	4	1	—	44
Lazio.....	45	116	58	47	15	117	9	5	58	7	16	5	3	30
Abruzzi e Molise.....	8	294	187	8	25	294	12	3	187	1	21	2	—	33
Campania.....	36	308	111	36	49	309	17	7	111	11	27	9	2	70
Puglie.....	65	235	87	71	70	235	5	6	87	5	10	2	2	78
Basilicata.....	4	10	22	4	5	10	—	1	22	—	9	—	—	6
Calabrie.....	17	213	34	17	26	213	4	1	34	1	17	2	1	35
Sicilia.....	18	184	57	18	61	187	4	5	57	10	19	2	—	80
Sardegna.....	46	100	43	47	29	100	7	3	43	9	17	10	—	44
Esteri.....	457	452	191	480	286	468	208	108	197	158	247	94	233	739
Colonie italiane.....	—	—	1	—	—	—	1	—	1	—	—	—	—	15
Ignoto.....	3	8	12	5	—	9	1	—	12	1	—	—	5	12
<b>In complesso.....</b>	<b>22146</b>	<b>44564</b>	<b>25680</b>	<b>25221</b>	<b>7598</b>	<b>56260</b>	<b>5638</b>	<b>4386</b>	<b>32769</b>	<b>5538</b>	<b>8721</b>	<b>6731</b>	<b>11306</b>	<b>31080</b>

**secondo il sesso e il luogo di nascita  
Circondario, nelle Zone agricole, nelle Provincie e nella Regione.**

**Numeri assoluti.**

**DI NOVARA**

ZONE AGRICOLE																	TOTALE	
TAGNA							COLLINA					PIANURA						
XXXVIII	XXXIX	XL	XLI	XLII	XLIII	in complesso	XLIV	XLV	XLVI	XLVII	in complesso	XLVIII	XLIX	L	LI	LII		in complesso
29138	16427	22297	5403	20631	20873	160370	60327	17424	28570	55042	161363	23041	7077	67858	8563	69859	176398	498131
11553	5528	7880	291	7901	7472	50951	23411	3948	3598	8539	39496	3084	2155	30527	6032	27282	69080	159527
1078	1124	522	13	868	621	5278	2343	174	966	627	4110	162	166	2689	304	4704	8025	17413
67	57	78	2	135	113	607	228	43	24	54	349	16	9	374	15	283	697	1653
1063	260	1160	78	3775	2538	11344	1100	264	117	1303	2784	425	40	7590	161	2044	10260	24388
244	134	200	5	634	281	1939	443	72	26	95	636	29	9	792	14	287	1131	3706
47	20	18	—	38	37	221	35	10	2	21	68	1	—	36	3	34	74	363
19	4	5	—	41	13	105	15	3	1	5	24	2	1	27	1	35	66	195
84	41	123	3	572	171	1700	198	33	23	90	344	28	8	845	10	335	1226	3270
128	71	46	3	161	110	801	309	16	18	42	385	14	12	325	14	183	548	1734
12	11	20	—	104	19	275	74	8	2	19	103	5	1	138	2	77	223	601
7	8	10	—	33	11	119	26	4	4	6	40	9	—	32	1	75	117	276
20	4	18	—	46	30	179	71	18	2	14	105	6	1	123	4	68	202	486
6	—	12	—	34	31	140	21	1	2	12	36	—	1	296	—	195	492	668
21	13	25	2	50	21	251	47	7	5	18	77	5	3	317	3	128	456	784
35	8	32	5	62	38	277	91	3	2	14	110	2	2	238	—	89	331	718
2	1	—	—	18	4	40	6	—	1	1	8	1	—	10	—	22	33	81
7	2	27	—	44	10	146	22	3	1	7	33	3	—	216	—	35	254	433
17	7	8	4	38	24	209	36	1	5	11	53	6	1	192	2	66	267	529
13	24	11	3	26	31	188	71	5	6	6	88	3	—	102	—	49	154	430
833	487	495	69	1004	602	4961	1534	254	377	740	2905	141	140	570	63	481	1395	9261
—	—	—	—	1	—	16	—	—	20	1	21	—	—	—	—	1	1	38
7	6	3	1	1	38	74	38	—	2	12	52	4	1	14	1	24	44	170
44401	24237	32990	5882	36217	33088	240191	90446	22291	33774	66679	213190	26987	9627	113311	15193	106356	271474	724856

Segue: TAVOLA XVII.

**Popolazione presente classificata  
nei Centri di almeno 15 000 abitanti, nei Comuni capiluoghi di  
AMBO I SESSI —**

LUOGO DI NASCITA	PROVINCIA													
	CENTRI	COMUNI CAPILUOGHI DI CIRCONDARIO					MONTAGNA							
		Torino	Aosta	Ivrea	Pinerolo	Susa	Torino	LIII	LIV	LV	LVI	LVII	LVIII	LIX
Stesso Comune di censimento .....	187457	6244	5194	8232	1655	195988	21293	4001	33463	27818	19568	5312	9316	16977
Stessa Provincia di censimento.....	88349	2570	3635	6570	1969	94422	5403	1217	7719	2860	2179	1326	1657	5201
Piemonte .....	121168	41	1324	2066	378	124536	630	332	1226	223	101	103	94	162
Liguria .....	5443	32	81	128	33	5636	64	39	166	21	13	7	11	36
Lombardia .....	17630	48	455	373	143	18223	190	154	673	45	65	26	90	96
Veneto .....	10263	12	140	267	71	10511	166	114	288	12	13	21	21	23
Venezia Tridentina.....	505	46	10	28	1	524	3	3	8	4	3	2	—	48
Venezia Giulia .....	656	50	5	4	5	684	2	—	5	2	—	1	—	50
Emilia .....	8752	299	112	181	30	8888	58	35	79	17	4	5	11	305
Toscana .....	7253	53	65	133	36	7393	113	14	76	6	9	6	15	55
Marche .....	2442	64	27	49	9	2492	11	11	26	—	5	2	15	66
Umbria .....	1640	88	12	38	6	1659	16	6	14	8	—	3	5	88
Lazio.....	2662	54	35	65	6	2722	31	9	22	9	3	1	5	57
Abruzzi e Molise .....	978	49	18	19	6	1010	5	5	27	1	6	2	3	50
Campania .....	3694	12	62	77	16	3736	24	15	35	2	4	1	4	19
Puglie .....	4003	8	48	50	8	4056	12	16	35	3	2	2	3	9
Basilicata .....	310	73	10	8	1	313	2	1	8	—	2	1	1	73
Calabrie .....	1110	19	25	26	3	1123	3	10	7	2	—	2	4	28
Sicilia.....	4475	10	36	63	25	4530	34	11	40	4	4	10	1	16
Sardegna .....	2815	36	32	27	6	2840	7	29	21	11	10	9	8	39
Estero .....	10261	207	440	598	186	10714	840	214	1134	296	596	186	261	485
Colonie Italiane .....	41	—	—	—	—	42	—	—	—	3	—	—	—	—
Ignoto .....	210	—	4	31	1	232	6	4	40	7	6	4	5	3
<b>In complesso.....</b>	<b>482117</b>	<b>10015</b>	<b>11770</b>	<b>19033</b>	<b>4594</b>	<b>502274</b>	<b>28913</b>	<b>6246</b>	<b>45112</b>	<b>31354</b>	<b>22602</b>	<b>7032</b>	<b>11530</b>	<b>23886</b>

secondo il sesso e il luogo di nascita  
Circondario, nelle Zone agricole, nelle Provincie e nella Regione.  
Numeri assoluti.

DI TORINO																	TOTALE	REGIONE
ZONE AGRICOLE																		
COLLINA										PIANURA								
LXI	LXII	in complesso	LXIII	LXIV	LXV	LXVI	LXVII	LXVIII	LXIX	in complesso	LXX	LXXI	LXXII	LXXIII	LXXIV	in complesso		
18498	9437	165683	27935	1172	34455	18818	26323	32124	40211	181038	42554	217645	63149	40314	24831	388493	735214	2217924
4326	1992	33880	8939	191	11893	8008	7249	7434	6424	50143	11721	108768	21881	15982	5754	164106	248129	715007
289	197	3357	1642	292	1687	1079	667	1699	772	7838	4202	126693	3412	3656	513	138476	149671	210957
33	20	410	62	1	206	43	101	119	45	577	226	5777	204	163	60	6430	7417	21265
338	69	1746	146	2	320	117	118	605	178	1486	293	18699	602	486	131	20211	23443	63177
66	32	756	77	1	282	127	112	201	46	846	258	10810	357	305	45	11775	13377	21413
2	25	98	6	—	34	13	11	11	6	81	52	542	24	34	8	660	839	1596
—	3	78	1	—	12	1	5	13	2	34	56	692	7	5	4	764	876	1281
27	28	569	58	3	199	43	63	155	25	546	215	9022	131	209	33	9660	10775	17867
33	37	364	25	—	103	21	75	79	30	333	120	7497	356	160	25	8158	8855	14510
9	5	150	5	—	26	7	11	31	7	87	66	2519	65	58	5	2713	2950	4324
3	3	146	3	—	16	7	15	15	6	62	16	1695	56	39	4	1810	2018	3030
4	4	145	19	1	65	7	18	44	4	158	70	2749	208	79	12	3118	3421	5262
3	5	107	2	—	19	2	3	49	75	150	17	1024	47	23	4	1115	1372	2856
17	13	134	7	—	61	15	24	84	28	219	39	3771	341	81	10	4242	4595	6631
8	9	99	3	—	34	9	43	73	16	178	37	4082	64	53	4	4240	4517	6044
—	—	88	1	—	4	—	1	12	6	24	3	322	18	9	2	354	466	673
4	17	77	6	—	14	1	5	33	2	61	44	1125	64	32	3	1268	1406	2324
7	3	130	9	—	63	2	17	39	9	139	37	4553	212	69	13	4884	5153	6617
17	11	162	8	3	72	8	10	46	19	166	38	2869	79	35	4	3025	3353	4455
471	287	4770	430	20	708	712	669	1163	1117	4819	509	11373	1637	1076	936	15531	25120	49837
—	—	3	—	—	—	—	—	—	—	—	—	42	—	1	—	43	46	104
6	5	86	10	—	9	9	7	9	1	45	5	237	18	35	4	299	430	6492
24161	12202	213038	39394	1686	50287	29049	35547	44038	49029	249030	60578	542506	92982	62904	32405	791375	1253443	3383646

TAVOLA XVIII.

**Popolazione presente classificata secondo il sesso e il luogo di nascita  
nei Centri di almeno 15 000 abitanti,  
nei Comuni capiluoghi di Circondario, nelle Regioni agricole, nelle Province e nella Regione.  
MASCHI — Numeri relativi a 1 000 abitanti.**

LUOGO DI NASCITA	PROVINCIA DI ALESSANDRIA												
	CENTRI			COMUNI CAPILUOGHI DI CIRCONDARIO						REGIONI AGRICOLE			PROVINCIA
	Alessandria	Asti	Casale Mon- ferrato	Acqui	Alessandria	Asti	Casale Mon- ferrato	Novi Ligure	Tortona	Montagna	Collina	Pianura	
Stesso Comune di Censimento.	466	531	472	553	590	630	577	557	577	876	762	658	732
Stessa Provincia di Censi- mento .....	256	261	280	294	229	228	241	250	238	67	176	207	183
Piemonte .....	63	88	78	36	41	64	65	22	16	9	27	30	27
Liguria .....	15	15	15	31	12	11	9	46	11	14	10	11	10
Lombardia .....	61	28	58	18	41	18	46	38	61	14	7	36	16
Veneto .....	21	13	9	7	14	8	7	9	17	1	2	9	4
Venezia Tridentina .....	1	1	1	1	...	...	...	1	...	...	...	...	...
Venezia Giulia .....	1	...	1	—	...	...	...	...	1	—	...	...	...
Emilia .....	26	15	10	5	16	9	6	15	16	1	2	9	4
Toscana .....	20	9	34	19	12	6	20	21	9	1	2	9	4
Marche .....	4	2	1	1	2	1	1	3	2	1	...	1	1
Umbria .....	5	1	8	1	3	1	5	2	1	—	...	2	1
Lazio .....	8	2	5	9	5	2	3	9	4	...	1	3	2
Abruzzi e Molise .....	6	2	2	2	4	1	1	1	21	—	...	3	1
Campania .....	9	5	5	7	5	3	3	6	1	1	1	3	1
Puglie .....	7	3	3	1	4	2	2	4	2	...	...	2	1
Basilicata .....	1	...	1	...	1	...	...	...	—	—	...	...	...
Calabrie .....	3	1	1	1	2	1	...	5	3	—	...	1	1
Sicilia .....	8	9	2	2	4	5	2	3	4	...	1	2	1
Sardegna .....	4	1	2	2	2	1	1	3	2	...	...	1	1
Estero .....	9	12	8	9	9	9	7	4	10	13	7	8	8
Colonie italiane .....	...	...	—	—	...	...	...	...	...	—	...	...	...
Ignoto .....	6	...	4	1	4	...	3	1	4	2	1	4	2



Segue: TAVOLA XVIII.

**Popolazione presente classificata secondo il sesso e il luogo di nascita  
nei Centri di almeno 15 000 abitanti,  
nei Comuni capiluoghi di Circondario, nelle Regioni agricole, nelle Province e nella Regione.  
MASCHI — Numeri relativi a 1 000 abitanti.**

LUOGO DI NASCITA	PROVINCIA DI CUNEO								PROVINCIA
	CENTRI	COMUNI CAPILUOGHI DI CIRCONDARIO				REGIONI AGRICOLE			
	Cuneo	Alba	Cuneo	Mondovì	Saluzzo	Montagna	Collina	Pianura	
Stesso Comune di Censimento.	330	513	520	620	454	838	717	614	716
Stessa Provincia di Censimento .....	306	318	256	276	361	110	197	281	199
Piemonte.....	158	82	96	35	109	11	39	49	35
Liguria.....	50	5	28	20	6	5	6	7	6
Lombardia.....	23	13	16	7	9	3	3	7	5
Veneto.....	17	11	11	5	6	2	2	4	3
Venez' a Tridentina .....	...	—	...	—	...	...	...	...	...
Venezia Giulia.....	1	1	1	—	...	...	...	...	...
Emilia.....	14	5	8	2	7	1	1	4	2
Toscana.....	38	24	22	7	7	1	3	7	4
Marche.....	3	2	2	1	2	1	1	1	1
Umbria.....	3	2	3	3	1	...	1	1	1
Lazio.....	7	7	4	5	5	...	1	2	1
Abruzzi e Molise.....	3	...	2	2	1	...	...	1	1
Campania.....	7	2	4	1	4	1	1	2	1
Puglie.....	6	2	3	1	1	...	1	1	1
Basilicata.....	...	...	...	...	—	...	...	...	...
Calabrie.....	3	...	1	...	1	...	...	1	...
Sicilia.....	7	2	4	1	3	1	...	2	1
Sardegna.....	3	2	2	1	2	1	1	1	1
Estero.....	20	8	16	12	19	23	9	12	14
Colonie Italiane.....	—	—	—	...	—	—	...	...	...
Ignoto.....	1	1	1	—	2	1	17	3	8

Segue: TAVOLA XVIII.

**Popolazione presente classificata secondo il sesso e il luogo di nascita  
nei Centri di almeno 15 000 abitanti,  
nei Comuni capiluoghi di Circondario, nelle Regioni agricole, nelle Provincie e nella Regione.  
MASCHI — Numeri relativi a 1 000 abitanti.**

LUOGO DI NASCITA	PROVINCIA DI NOVARA												
	CENTRI			COMUNI CAPILUOGHI DI CIRCONDARIO					REGIONI AGRICOLE			PROVINCIA	
	Biella	Novara	Vercelli	Biella	Domodossola	Novara	Pallanza	Varallo	Vercelli	Montagna	Collina		Pianura
Stesso Comune di Censimento	485	422	490	520	301	470	418	405	531	665	775	655	693
Stessa Provincia di Censimento .....	406	286	281	375	302	289	304	398	286	204	168	239	207
Piemonte.....	15	56	69	17	46	45	48	37	57	23	15	29	23
Liguria.....	5	9	10	5	9	7	8	5	8	2	2	3	2
Lombardia.....	24	105	57	22	163	92	120	83	48	54	13	38	36
Veneto.....	12	17	10	11	22	14	16	11	8	8	3	5	5
Venezia Tridentina.....	1	1	1	1	2	...	1	3	1	1	...	...	1
Venezia Giulia.....	...	...	2	1	—	...	5	—	1	...	...	...	...
Emilia.....	6	29	16	6	29	23	29	10	12	8	2	7	6
Toscana.....	8	7	8	7	15	6	4	6	6	4	2	2	3
Marche.....	2	4	4	2	5	3	3	1	3	2	...	1	1
Umbria.....	1	1	4	1	4	...	...	2	3	1	...	1	1
Lazio.....	3	3	3	3	2	2	2	1	2	1	1	1	1
Abruzzi e Molise.....	1	13	15	1	4	10	2	1	11	1	...	4	2
Campania.....	2	11	7	2	7	9	3	4	5	1	...	3	2
Puglie.....	4	9	6	4	10	7	...	3	5	2	1	2	2
Basilicata.....	...	...	1	...	—	...	...	1	1	...	...	...	...
Calabrie.....	1	9	2	1	3	7	1	1	1	1	...	2	1
Sicilia.....	1	6	4	1	11	5	1	2	3	1	...	2	1
Sardegna.....	3	3	3	2	5	3	1	2	2	1	1	1	1
Estero.....	20	9	7	18	60	7	34	24	5	20	13	5	12
Colonie Italiane.....	—	—	...	—	—	—	—	—	...	...	—	...	...
Ignoto.....	...	...	...	...	—	...	...	—	...	...	...	...	...

Segue: TAVOLA XVIII.

**Popolazione presente classificata secondo il sesso e il luogo di nascita**  
**nei Centri di almeno 15 000 abitanti,**  
**nei Comuni capiluoghi di Circondario, nelle Regioni agricole, nelle Provincie e nella Regione.**  
**MASCHI — Numeri relativi a 1 000 abitanti.**

LUOGO DI NASCITA	PROVINCIA DI TORINO									PROVINCIA	REGIONE
	CENTRI	COMUNI CAPILUOGHI DI CIRCONDARIO					REGIONI AGRICOLE				
	Torino	Aosta	Ivrea	Pinerolo	Susa	Torino	Montagna	Collina	Pianura		
Stesso Comune di censimento.	392	645	425	433	348	391	781	747	496	594	671
Stessa Provincia di censimento .....	180	250	297	312	425	188	147	179	200	180	192
Piemonte .....	233	4	134	112	90	230	18	32	163	11	60
Liguria .....	10	2	8	9	8	10	2	3	7	6	6
Lombardia .....	39	4	33	27	31	39	11	6	27	20	20
Veneto .....	22	1	13	17	19	22	5	4	16	11	7
Venezia Tridentina .....	1	4	2	2	...	1	...	...	1	1	...
Venezia Giulia .....	2	4	1	...	1	2	...	...	1	1	...
Emilia .....	19	27	12	13	6	18	3	3	13	9	6
Toscana .....	18	6	7	10	7	17	2	2	12	9	5
Marche .....	5	7	3	4	3	5	1	...	4	3	1
Umbria .....	4	7	1	3	1	4	1	...	3	2	1
Lazio .....	6	5	5	6	2	6	1	1	5	3	2
Abruzzi e Molise .....	2	6	3	2	2	2	1	1	2	1	1
Campania .....	10	1	6	7	3	9	1	1	7	5	3
Puglie .....	10	—	2	4	2	10	1	1	7	5	2
Basilicata .....	1	6	2	1	...	1	...	...	1	...	...
Calabrie .....	3	1	3	2	1	3	...	...	2	2	1
Sicilia .....	14	1	5	6	8	13	1	1	9	6	3
Sardegna .....	8	3	3	2	1	8	1	1	5	4	2
Estero .....	20	16	35	27	42	20	22	18	19	19	14
Colonie Italiane .....	...	—	—	—	—	...	...	—	...	...	...
Ignoto .....	1	—	...	1	...	1	1	...	...	...	2

Segue: TAVOLA XVIII.

**Popolazione presente classificata secondo il sesso e il luogo di nascita  
nei Centri di almeno 15 000 abitanti,  
nei Comuni capiluoghi di Circondario, nelle Regioni agricole, nelle Province e nella Regione.  
FEMMINE — Numeri relativi a 1 000 abitanti.**

LUOGO DI NASCITA	PROVINCIA DI ALESSANDRIA												PROVINCIA
	CENTRI			COMUNI CAPILUOGHI DI CIRCONDARIO						REGIONI AGRICOLE			
	Alessandria	Asti	Casale Mon- ferrato	Acqui	Alessandria	Asti	Casale Mon- ferrato	Novi Ligure	Tortona	Montagna	Collina	Planura	
Stesso Comune di censimento.	575	539	499	527	647	607	565	547	568	808	683	654	677
Stessa Provincia di Censi- mento .....	274	281	301	352	246	259	269	295	283	123	250	240	243
Piemonte .....	37	97	92	36	25	73	88	24	19	11	32	30	31
Liguria .....	15	16	12	30	12	12	8	52	14	22	11	12	12
Lombardia .....	42	23	54	18	30	16	43	35	66	19	8	33	16
Veneto .....	10	6	9	6	7	4	6	5	10	...	2	6	3
Venezia Tridentina .....	1	...	1	1	1	...	...	1	1	—	...	...	...
Venezia Giulia .....	1	...	1	—	1	...	...	1	...	—	...	...	...
Emilia .....	9	8	6	4	6	6	4	13	10	1	2	5	3
Toscana .....	3	6	4	3	5	5	2	8	3	1	1	3	2
Marche .....	3	2	1	1	1	1	1	2	1	...	...	1	...
Umbria .....	1	1	1	1	1	1	...	2	...	—	...	...	...
Lazio .....	2	2	3	1	1	1	2	1	2	...	...	1	1
Abruzzi e Molise .....	1	1	1	1	1	1	1	1	...	—	...	1	...
Campania .....	3	2	2	4	1	1	1	1	1	...	1	1	1
Puglie .....	2	...	2	1	1	...	1	2	1	...	...	1	...
Basilicata .....	...	...	...	...	...	...	...	...	...	—	...	...	...
Calabria .....	1	...	...	—	...	...	...	1	2	—	...	...	...
Sicilia .....	2	1	1	1	1	1	1	1	...	...	...	1	...
Sardegna .....	1	1	2	1	1	...	1	1	...	—	...	1	...
Estero .....	10	12	8	12	10	10	6	7	14	13	8	9	9
Colonie Italiane .....	—	—	—	—	—	—	...	—	...	—	—	...	...
Ignoto .....	2	1	...	...	2	1	1	...	4	1	1	1	1

Segue: TAVOLA XVIII.

Popolazione presente classificata secondo il sesso e il luogo di nascita  
nei Centri di almeno 15 000 abitanti,  
nei Comuni capiluoghi di Circondario, nelle Regioni agricole, nelle Province e nella Regione.

FEMMINE — Numeri relativi a 1 000 abitanti.

LUOGO DI NASCITA	PROVINCIA DI CUNEO								PROVINCIA
	CENTRI	COMUNI CAPILUOGHI DI CIRCONDARIO				REGIONI AGRICOLE			
	Cuneo	Alba	Cuneo	Mondovì	Saluzzo	Montagna	Collina	Pianura	
Stesso Comune di censimento.	365	503	506	583	470	808	650	600	677
Stessa Provincia di censimento .....	437	383	364	332	336	145	265	326	252
Piemonte .....	96	72	64	28	88	11	41	40	34
Liguria .....	15	7	9	16	6	4	7	4	5
Lombardia .....	21	8	13	10	9	2	4	6	4
Veneto .....	8	6	5	5	6	1	2	3	2
Venezia Tridentina .....	1	...	...	...	...	...	...	...	...
Venezia Giulia .....	...	...	...	...	1	...	...	...	...
Emilia .....	5	3	3	2	3	1	1	2	1
Toscana .....	8	2	5	3	2	1	1	2	1
Marche .....	2	...	1	1	1	...	...	...	...
Umbria .....	1	1	...	2	...	...	...	...	...
Lazio .....	3	3	1	2	2	...	1	1	...
Abruzzi e Molise .....	1	...	1	1	...	...	...	...	...
Campania .....	3	1	2	1	1	...	1	1	1
Puglie .....	2	1	1	...	...	...	...	...	...
Basilicata .....	...	—	...	...	—	...	...	...	...
Calabria .....	1	...	1	...	...	...	...	...	...
Sicilia .....	2	1	1	1	1	...	...	...	...
Sardegna .....	1	1	...	1	1	...	...	...	...
Estero .....	28	8	22	12	22	26	10	14	15
Colonie italiane .....	—	—	—	...	—	—	...	—	...
Ignoto .....	...	...	...	—	1	...	16	...	7

Segue: TAVOLA XVIII.

**Popolazione presente classificata secondo il sesso e il luogo di nascita  
nei Centri di almeno 15 000 abitanti,  
nei Comuni capiluoghi di Circondario, nelle Regioni agricole, nelle Provincie e nella Regione.  
FEMMINE — Numeri relativi a 1 000 abitanti.**

LUOGO DI NASCITA	PROVINCIA DI NOVARA												PROVINCIA
	CENTRI			COMUNI CAPILUOGHI DI CIRCONDARIO						REGIONI AGRICOLE			
	Biella	Novara	Vercelli	Biella	Domodossola	Novara	Pallanza	Varallo	Vercelli	Montagna	Collina	Pianura	
Stesso Comune di censimento.	382	446	509	423	354	484	407	436	540	671	739	645	682
Stessa Provincia di censimento.....	453	349	327	423	394	343	310	387	324	219	201	270	232
Piemonte .....	78	48	76	73	46	39	41	31	64	21	24	30	25
Liguria .....	5	6	5	5	5	5	10	6	4	3	2	2	2
Lombardia .....	25	97	46	23	94	85	116	71	40	41	13	37	31
Veneto .....	13	15	7	12	10	12	21	21	6	9	3	4	5
Venezia Tridentina.....	1	1	...	1	3	1	2	3	...	1	...	...	...
Venezia Giulia .....	...	1	1	...	4	...	4	1	1	...	...	...	...
Emilia .....	4	7	5	4	20	5	25	7	4	6	1	2	3
Toscana .....	8	6	4	7	11	5	7	8	3	3	2	2	2
Marche .....	2	2	1	2	1	2	5	1	1	1	...	...	1
Umbria .....	1	1	1	1	4	1	1	...	...	...	...	...	...
Lazio.....	1	2	2	1	2	2	1	2	1	1	...	1	1
Abruzzi e Molise .....	...	...	...	...	2	...	2	...	...	...	...	...	...
Campania .....	1	2	2	1	6	2	3	—	1	1	...	1	1
Puglie .....	2	2	1	2	8	1	2	...	...	1	...	...	1
Basilicata .....	...	...	1	...	1	...	—	—	...	...	...	...	...
Calabrie .....	...	1	1	...	4	...	...	—	1	...	...	...	...
Sicilia .....	...	2	1	...	5	2	1	...	1	...	...	...	...
Sardegna .....	2	1	1	1	3	1	1	—	1	...	...	...	...
Estero .....	21	11	8	20	13	9	40	25	7	21	14	5	13
Colonie italiane .....	—	—	—	—	—	—	...	—	—	...	...	—	...
Ignoto.....	—	—	1	...	—	...	—	—	...	...	...	...	...

Segue: TAVOLA XVIII.

**Popolazione presente classificata secondo il sesso e il luogo di nascita  
nei Centri di almeno 15 000 abitanti,  
nei Comuni capiluoghi di Circondario, nelle Regioni agricole, nelle Provincie e nella Regione.**

**FEMMINE — Numeri relativi a 1 000 abitanti.**

LUOGO DI NASCITA	PROVINCIA DI TORINO										REGIONE
	CENTRI	COMUNI CAPILUOGHI DI CIRCONDARIO					REGIONI AGRICOLE			PROVINCIA	
	Torino	Aosta	Ivrea	Pinerolo	Susa	Torino	Montagna	Collina	Pianura		
Stesso Comune di censimento.	388	600	456	433	374	388	776	709	486	578	642
Stessa Provincia di censimento	187	264	320	378	433	189	171	222	215	209	229
Piemonte.....	269	4	93	105	74	264	14	32	186	126	66
Liguria.....	12	4	6	4	7	13	2	2	9	6	6
Lombardia.....	34	6	45	12	31	34	5	6	24	17	18
Veneto.....	20	2	10	11	12	20	2	3	14	10	6
Venezia Tridentina.....	1	5	...	1	—	1	...	...	1	1	...
Venezia Giulia.....	1	6	...	...	1	1	...	...	1	1	...
Emilia.....	17	33	7	6	7	17	2	2	12	8	5
Toscana.....	12	4	4	4	9	12	1	1	8	6	3
Marche.....	5	6	1	1	1	5	1	...	3	2	1
Umbria.....	3	11	1	1	1	3	1	...	2	1	1
Lazio.....	5	6	1	1	1	5	1	...	3	2	1
Abruzzi e Molise.....	2	3	...	...	1	2	...	...	1	1	...
Campania.....	6	2	5	1	4	6	...	1	4	3	1
Puglie.....	6	2	6	1	1	6	...	1	4	3	1
Basilicata.....	...	9	—	...	—	...	...	...	...	...	...
Calabria.....	2	3	1	1	...	2	...	...	1	1	...
Sicilia.....	5	1	1	1	3	5	...	...	3	2	1
Sardegna.....	4	4	2	1	1	4	...	...	3	2	1
Estero.....	22	25	40	35	39	23	23	20	20	21	15
Colonie italiane.....	...	—	...	—	—	...	...	—	...	...	...
Ignoto.....	...	—	...	2	—	...	...	...	...	...	...

Segue: TAVOLA XVIII.

**Popolazione presente classificata secondo il sesso e il luogo di nascita  
nei Centri di almeno 15 00 abitanti,  
nei Comuni capiluoghi di Circondario, nelle Regioni agricole, nelle Province e nella Regione.  
AMBO I SESSI — Numeri relativi a 1 000 abitanti.**

LUOGO DI NASCITA	PROVINCIA DI ALESSANDRIA												
	CENTRI			COMUNI CAPILUOGHI DI CIRCONDARIO					REGIONI AGRICOLE			PROVINCIA	
	Alessandria	Asti	Casale Mon- ferrato	Acqui	Alessandria	Asti	Casale Mon- ferrato	Novi Ligure	Tortona	Montagna	Collina		Pianura
Stesso Comune di Censimento.	519	535	487	541	620	618	572	552	573	842	723	657	704
Stessa Provincia di Censi- mento .....	265	272	292	324	238	244	257	273	262	95	212	224	213
Piemonte.....	50	93	86	36	33	69	78	23	17	10	29	30	29
Liguria .....	15	16	13	30	12	11	8	49	13	18	11	11	11
Lombardia .....	51	25	56	18	35	17	45	36	63	17	7	34	16
Veneto .....	16	9	9	6	10	6	6	7	13	1	2	7	4
Venezia Tridentina.....	1	...	1	1	...	...	...	1	...	...	...	...	..
Venezia Giulia.....	1	...	1	—	1	...	...	1	...	—	...	...	...
Emilia .....	18	11	8	4	11	7	5	14	13	1	2	7	4
Toscana .....	14	8	17	11	8	5	11	15	6	1	2	6	3
Marche .....	3	2	1	1	2	1	1	2	1	...	...	1	1
Umbria.....	3	1	4	1	2	1	2	2	1	—	...	1	1
Lazio .....	5	2	4	5	3	2	2	5	3	...	1	2	1
Abruzzi e Molise.....	4	1	1	1	2	1	1	1	11	—	...	2	1
Campania .....	6	3	3	5	3	2	2	3	1	...	1	2	1
Puglie.....	5	2	2	1	3	1	1	3	1	...	...	2	1
Basilicata .....	1	...	...	...	...	...	...	...	...	—	...	...	...
Calabrie .....	2	1	...	...	1	1	...	3	2	—	...	1	...
Sicilia .....	5	5	2	1	3	3	1	2	2	...	...	2	1
Sardegna .....	3	1	2	1	1	1	1	2	1	...	...	1	...
Eestero .....	9	12	8	11	9	10	6	6	12	13	8	9	8
Colonie italiane .....	...	...	—	—	...	...	—	—	...	—	...	...	...
Ignoto.....	4	...	2	1	3	...	1	...	4	1	1	...	1



Segue: TAVOLA XVIII.

**Popolazione presente classificata secondo il sesso e il luogo di nascita  
nei Centri di almeno 15 000 abitanti,  
nei Comuni capiluoghi di Circondario, nelle Regioni agricole, nelle Provincie e nella Regione.**

**AMBO I SESSI — Numeri relativi a 1 000 abitanti.**

LUOGO DI NASCITA	PROVINCIA DI CUNEO								PROVINCIA
	CENTRI	COMUNI CAPILUOGHI DI CIRCONDARIO				REGIONI AGRICOLE			
	Cuneo	Alba	Cuneo	Mondovì	Saluzzo	Montagna	Collina	Pianura	
Stesso Comune di Censimento.	347	510	513	602	462	823	685	606	696
Stessa Provincia di Censimen o .....	372	350	310	304	373	128	230	304	225
Piemonte.....	126	77	80	32	98	11	40	45	34
Liguria.....	32	6	19	18	6	5	6	5	6
Lombardia.....	22	10	15	9	9	3	4	7	4
Veneto.....	13	8	8	5	6	1	2	3	2
Venezia Tridentina.....	1	...	...	...	...	...	...	...	...
Venezia Giulia.....	1	...	...	...	1	...	..	...	..
Emilia .....	10	4	6	2	5	1	1	3	2
Toscana .....	23	13	13	5	5	1	2	4	2
Marche.....	2	1	1	1	1	...	...	1	1
Umbria.....	2	1	2	2	...	...	1	1	1
Lazio.....	5	5	3	3	3	...	1	1	1
Abruzzi e Molise.....	2	...	1	1	1	...	...	1	...
Campania .....	5	2	3	1	3	...	1	1	1
Puglie .....	4	1	2	1	1	...	...	1	1
Basilicata.....	...	...	...	...	—	...	...	...	...
Calabrie.....	2	...	1	...	1	...	...	...	...
Sicilia.....	4	1	3	1	2	...	...	1	1
Sardegna.....	2	1	1	1	1	...	...	1	1
Estero.....	24	8	19	12	21	26	10	13	14
Colonie Italiane.....	—	—	—	...	—	—	...	...	...
Ignoto.....	1	1	...	—	1	...	16	2	8

Segue: TAVOLA XVIII.

**Popolazione presente classificata secondo il sesso e il luogo di nascita  
nei Centri di almeno 15 000 abitanti,  
nei Comuni capiluoghi di Circondario, nelle Regioni agricole, nelle Province e nella Regione.**

**AMBO I SESSI — Numeri relativi a 1 000 abitanti.**

LUOGO DI NASCITA	PROVINCIA DI NOVARA												PROVINCIA
	CENTRI			COMUNI CAPILUOGHI DI CIRCONDARIO					REGIONI AGRICOLE				
	Biella	Novara	Vercelli	Biella	Domodossola	Novara	Pallanza	Varallo	Vercelli	Montagna	Collita	Planura	
Stesso Comune di Censimento.	430	432	502	468	332	477	412	422	534	668	758	649	686
Stessa Provincia di Censimento .....	431	318	305	401	347	317	307	393	305	212	185	254	220
Piemonte.....	49	52	73	47	46	42	45	34	60	22	19	30	24
Liguria.....	5	8	7	5	7	6	9	5	6	3	2	3	2
Lombardia.....	24	101	51	23	130	88	118	76	44	47	13	38	34
Veneto.....	12	16	9	11	16	13	19	17	7	8	3	4	5
Venezia Tridentina.....	1	1	1	1	2	1	1	3	1	1	...	...	1
Venezia Giulia.....	...	...	1	...	2	...	4	1	1	...	...	...	...
Emilia.....	5	18	10	5	24	14	27	8	8	7	2	5	5
Toscana.....	8	7	6	7	13	5	5	7	5	3	2	2	2
Marche.....	2	3	3	2	3	2	4	1	2	1	...	1	1
Umbria.....	1	1	2	1	4	1	1	1	2	...	...	...	...
Lazio.....	2	3	2	2	2	2	2	1	2	1	...	1	1
Abruzzi e Molise.....	...	7	7	...	3	5	2	1	6	1	...	2	1
Campania.....	2	7	4	1	6	5	3	2	3	1	...	2	1
Puglie.....	3	5	3	3	9	4	1	1	3	1	1	1	1
Basilicata.....	...	...	1	...	1	...	...	...	1	...	...	...	...
Calabria.....	1	5	1	1	3	4	1	...	1	1	...	1	1
Sicilia.....	1	4	2	1	8	3	1	1	2	1	...	1	1
Sardegna.....	2	2	2	2	4	2	1	1	1	1	...	1	1
Estero.....	21	10	7	19	38	8	37	25	6	21	14	5	13
Colonie Italiane.....	—	—	...	—	—	—	...	—	...	...	...	...	...
Ignoto.....	...	...	...	...	—	...	...	—	...	...	...	...	...



TAVOLA XIX.

Popolazione presente classificata secondo il sesso, il luogo di nascita e per grandi gruppi di età.

(REGIONE)

A — Numeri assoluti.

LUOGO DI NASCITA	MASCHI					FEMMINE					IN COMPLESSO				
	Totale	fino a 15 anni	16 a 65	66 e oltre	età ignota	Totale	fino a 15 anni	16 a 65	66 e oltre	età ignota	Totale	fino a 15 anni	16 a 65	66 e oltre	età ignota
Stesso Comune di censimento.	1110227	353078	674267	80786	2096	1107697	344283	679952	80200	3262	2217924	697361	1354219	160986	5358
Stessa Provincia di censimento.	318694	48685	237161	32064	784	396313	48533	306730	39453	1597	715007	97218	543891	71517	2381
Piemonte .....	98289	11127	79950	7091	111	112668	10615	93283	8562	208	210957	21742	173233	15653	329
Liguria .....	10246	2393	7344	489	20	11019	2307	7828	854	30	21265	4700	15172	1343	50
Lombardia .....	32445	3963	26266	2189	27	30732	3882	24100	2699	51	63177	7845	50366	4888	78
Veneto .....	11178	1316	9285	560	17	10235	1204	8399	614	18	21413	2520	17684	1174	35
Venezia Tridentina .....	810	92	633	82	3	786	107	617	61	1	1596	199	1250	143	4
Venezia Giulia .....	657	81	551	24	1	624	100	478	45	1	1281	181	1029	69	2
Emilia .....	9961	824	8567	566	4	7906	780	6531	573	22	17867	1604	15098	1139	26
Toscana .....	8879	673	7923	271	12	5631	733	4511	380	7	14510	1406	12434	651	19
Marche .....	2424	245	2052	124	3	1900	209	1572	111	8	4324	454	3624	235	11
Umbria .....	1792	128	1608	56	—	1238	162	1005	71	—	3030	290	2613	127	—
Lazio .....	3239	363	2824	49	3	2023	301	1626	94	2	5262	664	4450	143	5
Abruzzi e Molise	2041	206	1785	44	6	815	117	610	86	2	2856	323	2395	130	8
Campania .....	4320	304	3892	117	7	2311	334	1873	98	6	6631	638	5765	215	13
Puglie .....	3872	426	336	77	2	2172	390	1698	83	1	6044	816	5065	160	3
Basilicata .....	408	16	371	20	1	265	56	186	23	—	673	72	557	43	1
Calabrie .....	1641	101	1502	38	—	683	96	550	37	—	2324	197	2052	75	—
Sicilia .....	4904	285	4518	99	2	1713	240	1399	71	3	6617	525	5917	170	5
Sardegna .....	2958	174	2729	54	1	1497	216	1198	79	4	4455	390	3927	133	5
Esterio .....	23363	9149	13625	539	50	26474	9170	16320	915	69	49837	18319	29945	1454	119
Colonie Italiane.	36	20	14	2	—	68	18	28	2	20	104	38	42	4	20
Ignoto .....	3673	764	2111	270	528	2819	710	1538	269	302	6492	1474	3649	539	830
<b>In complesso .....</b>	<b>1656057</b>	<b>434413</b>	<b>1092345</b>	<b>125611</b>	<b>3688</b>	<b>1727589</b>	<b>424563</b>	<b>1162032</b>	<b>135380</b>	<b>5614</b>	<b>3383646</b>	<b>858976</b>	<b>2254377</b>	<b>260991</b>	<b>9302</b>

Segue: TAVOLA XIX.

**Popolazione presente classificata secondo il sesso, il luogo di nascita e per grandi gruppi di età.**

(REGIONE)

**B - Numeri relativi a 1 000 abitanti.**

LUOGO DI NASCITA	MASCHI				FEMMINE				IN COMPLESSO			
	Totale	fino a 15 anni	16 a 65	66 e oltre	Totale	fino a 15 anni	16 a 65	66 e oltre	Totale	fino a 15 anni	16 a 65	66 e oltre
Stesso Comune di censimento .....	671	812	617	643	642	811	585	592	655	812	601	617
Stessa Provincia di censimento .....	192	112	217	255	229	114	264	291	211	113	241	274
Piemonte.....	60	26	73	56	66	25	80	63	63	25	77	60
Liguria.....	6	6	7	4	6	5	7	6	6	5	7	5
Lombardia.....	20	9	24	17	18	9	21	20	19	9	22	19
Veneto.....	7	3	9	4	6	3	7	4	6	3	8	4
Venezia Tridentina..	...	...	1	1	...	...	1	...	...	...	1	1
Venezia Giulia.....	...	...	1	...	...	...	...	...	...	...	...	...
Emilia.....	6	2	8	4	5	2	6	4	5	2	7	4
Toscana.....	5	2	7	6	3	2	4	3	4	2	5	2
Marche.....	1	1	2	1	1	...	1	1	1	1	2	1
Umbria.....	1	...	1	1	1	...	1	1	1	...	1	...
Lazio.....	2	1	3	...	1	1	1	1	2	1	2	1
Abruzzi e Molise.....	1	...	2	...	...	...	1	1	1	...	1	...
Campania.....	3	1	4	1	1	1	2	1	2	1	2	1
Puglie.....	2	1	3	...	1	1	1	1	2	1	2	1
Basilicata.....	...	...	...	...	...	...	...	...	...	...	..	...
Calabrie.....	1	...	1	...	...	...	...	...	1	...	1	...
Sicilia.....	3	1	4	1	1	1	1	1	2	1	3	1
Sardegna.....	2	...	2	...	1	1	1	1	1	...	2	1
Estero.....	14	21	12	4	15	22	14	7	15	21	13	6
Colonie Italiane.....	...	...	...	...	...	...	...	...	...	...	...	...
Ignoto.....	2	2	2	2	2	2	1	2	2	2	2	2

TAVOLA XX.

**Abitanti di età superiore a 6 anni che sapevano leggere  
nei singoli Comuni, nei Circondari, nelle Provincie, nelle Zone agricole e nella Regione.**

a) — nei Comuni, nei Circondari e nelle Provincie.

COMUNI	ABITANTI DI ETÀ SUPERIORE A 6 ANNI						Su 100 abitanti di età superiore a 6 anni sapevano leggere		
	in complesso			che sapevano leggere			MF	M	F
	MF	M	F	MF	M	F			

**Provincia di Alessandria.**

**CIRCONDARIO DI ACQUI.**

Acqui . . . . .	13 856	6 893	6 963	12 171	6 110	6 061	88	89	87
Alice Bel Colle . . . . .	1 976	993	983	1 747	884	863	88	89	88
Bergamasco . . . . .	1 769	876	893	1 658	817	841	94	93	94
Bistagno . . . . .	2 649	1 303	1 346	2 386	1 185	1 201	90	91	89
Bruno . . . . .	964	475	489	936	465	471	97	98	96
Bubbio . . . . .	1 522	787	735	1 293	676	617	85	86	84
Calamandrana . . . . .	2 360	1 240	1 120	2 147	1 152	995	91	93	89
Carentino . . . . .	581	297	284	546	287	259	94	97	91
Carpeneto . . . . .	1 935	995	940	1 785	927	858	92	93	91
Cartosio . . . . .	1 230	621	609	1 064	555	509	87	89	84
Cassinasco . . . . .	1 251	654	597	1 173	623	550	94	95	92
Cassinelle . . . . .	2 073	1 085	988	1 772	955	817	85	88	83
Castel Boglione . . . . .	1 467	754	713	1 385	722	663	94	96	93
Castelletto d'Erro . . . . .	476	262	214	439	241	198	92	92	93
Castelletto Molina . . . . .	463	232	231	414	208	206	89	90	89
Castelnuovo Belbo . . . . .	1 791	891	900	1 662	850	812	93	95	90
Castelnuovo Bormida . . . . .	1 613	796	817	1 427	736	691	88	92	85
Castel Rocchero . . . . .	788	384	404	721	358	363	91	93	90
Cavatore . . . . .	841	445	396	764	407	357	91	91	90
Cessole . . . . .	1 279	682	597	1 141	616	525	89	90	88
Cortiglione . . . . .	1 074	542	532	1 007	527	480	94	97	92
Cremolino . . . . .	1 752	933	819	1 497	811	686	85	87	84
Denice . . . . .	572	292	280	469	244	225	82	84	80
Fontanile . . . . .	1 188	583	605	1 121	560	561	94	96	93
Grogcardo . . . . .	1 089	571	518	1 014	528	486	93	92	94
Incisa Belbo . . . . .	2 757	1 396	1 361	2 570	1 302	1 268	93	93	93
Loazzolo . . . . .	1 063	550	513	979	506	473	92	92	92
Malvicino . . . . .	334	171	163	256	137	119	77	80	73
Maranzana . . . . .	1 009	512	497	932	482	450	92	94	91
Melazzo . . . . .	2 220	1 136	1 084	1 851	955	896	83	84	83
Merana . . . . .	394	218	176	359	198	161	91	91	91
Molare . . . . .	2 210	1 182	1 028	2 003	1 095	908	91	93	88
Mombaldone . . . . .	659	341	318	555	295	260	84	87	82
Mombaruzzo . . . . .	2 841	1 419	1 422	2 574	1 300	1 274	91	92	90
Monastero Bormida . . . . .	1 562	826	736	1 299	696	603	83	84	82

Segue: TAVOLA XX.

COMUNI	ABITANTI DI ETÀ SUPERIORE A 6 ANNI						Su 100 abitanti di età superiore a 6 anni sapevano leggere		
	in complesso			che sapevano leggere			MF	M	F
	MF	M	F	MF	M	F			
Montabone . . . . .	993	521	472	823	440	383	83	84	81
Montaldo Bormida . .	1 411	669	742	1 299	632	667	92	94	90
Montechiaro d'Acqui .	911	482	429	774	408	366	85	85	85
Morbello . . . . .	1 545	813	732	1 279	704	575	83	87	79
Morsasco . . . . .	1 474	770	704	1 300	688	612	88	89	87
Nizza Monferrato . . .	8 862	4 122	4 740	7 919	3 683	4 236	89	89	89
Olmo Gentile . . . . .	378	197	181	341	181	160	90	92	88
Orsara Bormida . . . .	1 080	536	544	1 005	501	504	93	93	93
Pareto . . . . .	1 763	933	830	1 383	740	643	78	79	77
Ponti . . . . .	1 336	683	653	1 168	609	559	87	89	86
Ponzone . . . . .	3 445	1 809	1 636	2 877	1 517	1 360	84	84	83
Prasco . . . . .	749	405	344	644	358	286	86	88	83
Quaranti . . . . .	504	251	253	483	245	238	96	98	94
Ricaldone . . . . .	1 344	702	642	1 192	628	564	89	89	88
Rivalta Bormida . . . .	2 455	1 242	1 213	2 148	1 118	1 030	87	90	85
Rocca Grimalda . . . .	3 043	1 541	1 502	2 628	1 336	1 292	86	87	86
Roccoverano . . . . .	1 904	1 005	899	1 483	785	698	78	78	78
Rocchetta Palafea . . .	965	513	452	874	473	401	91	92	89
San Giorgio Scarampi .	390	203	187	343	179	164	88	88	88
Serole . . . . .	540	277	263	390	201	189	72	73	72
Sésame . . . . .	915	497	418	823	450	373	90	91	89
Spigno Monferrato . . .	3 111	1 625	1 486	2 549	1 361	1 188	82	84	80
Strevi . . . . .	2 407	1 259	1 198	2 124	1 103	1 021	88	91	85
Terzo . . . . .	1 322	700	622	1 188	641	547	90	92	88
Trisobbio . . . . .	1 487	781	706	1 356	728	628	91	93	89
Vaglio Serra . . . . .	622	323	299	556	301	255	89	93	85
Vesime . . . . .	1 464	770	694	1 177	630	547	80	82	79
Visone . . . . .	2 083	1 087	996	1 721	895	826	83	82	83
<b>Circondario di Acqui..</b>	<b>110 111</b>	<b>56 003</b>	<b>54 108</b>	<b>96 964</b>	<b>49 945</b>	<b>47 019</b>	<b>88</b>	<b>89</b>	<b>87</b>

CIRCONDARIO DI ALESSANDRIA.

Alessandria . . . . .	72 311	35 956	36 355	66 991	33 944	33 047	93	94	91
Alluvioni Cambiò . . .	1 584	812	772	1 424	739	685	90	91	89
Bassignana . . . . .	2 439	1 144	1 295	2 194	1 068	1 123	90	93	87
Borghetto Alessan- drino . . . . .	853	406	447	758	376	382	89	93	85
Bosco Marengo . . . . .	3 544	1 838	1 706	3 167	1 694	1 473	89	92	86
Casal Cermelli . . . . .	1 317	619	698	1 275	608	667	97	98	96
Cassine . . . . .	4 644	2 325	2 319	4 118	2 097	2 021	89	90	87
Castellazzo Bormida . .	5 577	2 634	2 943	5 186	2 546	2 640	93	97	88
Castelletto Scazzoso . .	1 255	596	659	1 156	554	602	92	93	91
Castello di Annone . . .	2 335	1 142	1 193	2 177	1 105	1 072	93	97	90
Castelspina . . . . .	802	388	414	733	371	362	91	96	87

*Segue* : TAVOLA XX.

COMUNI	ABITANTI DI ETÀ SUPERIORE A 6 ANNI						Su 100 abitanti di età superiore a 6 anni sapevano leggere		
	in complesso			che sapevano leggere			MF	M	F
	MF	M	F	MF	M	F			
Cerro Tanaro . . . . .	897	424	473	808	403	405	90	95	86
Felizzano . . . . .	2 897	1 430	1 467	2 812	1 396	1 416	97	98	97
Frascaro . . . . .	642	302	340	608	295	313	95	98	92
Fresonara . . . . .	1 325	639	686	1 236	614	622	93	96	91
Frugarolo . . . . .	3 029	1 494	1 535	2 605	1 313	1 292	86	88	84
Gamalero . . . . .	1 564	782	782	1 388	715	673	89	91	86
Lu . . . . .	3 435	1 712	1 723	3 107	1 560	1 547	90	91	90
Masio . . . . .	2 429	1 186	1 243	2 260	1 141	1 119	93	96	90
Montecastello . . . . .	917	452	465	847	429	418	92	95	90
Oviglio . . . . .	2 068	995	1 073	1 903	952	951	92	96	89
Pavone d'Alessandria . . . . .	226	119	107	215	113	102	95	95	95
Pecetto di Valenza . . . . .	1 368	676	692	1 202	631	571	88	93	83
Pietra Marazzi . . . . .	450	215	235	412	208	204	92	97	87
Predosa . . . . .	1 669	803	866	1 501	744	757	90	93	87
Quarngento . . . . .	2 469	1 234	1 235	2 243	1 135	1 108	91	92	90
Quattordio . . . . .	1 681	828	853	1 590	816	774	95	99	91
Refrancore . . . . .	2 417	1 189	1 228	2 269	1 143	1 126	94	96	92
Rivarone . . . . .	700	331	369	640	311	329	91	94	89
San Salvatore Monferrato . . . . .	5 162	2 506	2 656	4 669	2 258	2 411	90	90	91
Sezzadio . . . . .	2 599	1 243	1 356	2 337	1 145	1 192	90	92	88
Solero . . . . .	2 846	1 354	1 492	2 567	1 271	1 296	90	94	87
Valenza . . . . .	9 787	4 709	5 078	8 760	4 298	4 462	90	91	88
Villabella . . . . .	429	200	229	406	189	217	95	95	95
<b>Circondario di Alessandria . . . . .</b>	<b>147 667</b>	<b>72 683</b>	<b>74 984</b>	<b>135 564</b>	<b>68 182</b>	<b>67 382</b>	<b>92</b>	<b>94</b>	<b>90</b>

CIRCONDARIO DI ASTI.

Agliano . . . . .	3 006	1 532	1 474	2 790	1 430	1 360	93	93	92
Albugnano . . . . .	765	411	354	711	388	323	93	94	91
Antignano . . . . .	1 596	836	760	1 540	812	728	96	97	96
Aramengo . . . . .	837	432	405	784	413	371	94	96	92
Asti . . . . .	37 544	18 215	19 329	34 624	16 989	17 635	92	93	91
Azzano d'Asti . . . . .	609	307	302	580	304	276	95	99	91
Bagnasco d'Asti . . . . .	318	159	159	311	156	155	98	98	97
Baldichieri . . . . .	754	374	380	728	364	364	97	97	96
Belveglio . . . . .	936	451	485	869	416	453	93	92	93
Berzano di San Pietro . . . . .	600	319	281	557	288	269	93	90	96
Buttigliera d'Asti . . . . .	2 129	1 019	1 110	2 073	1 006	1 067	97	99	96
Calosso . . . . .	2 878	1 490	1 388	2 782	1 451	1 331	97	97	96
Camerano Casasco . . . . .	1 026	516	510	1 023	515	508	100	100	100
Canelli . . . . .	6 957	3 594	3 363	6 581	3 447	3 134	95	96	93
Cantarana . . . . .	864	455	409	771	415	356	89	91	87



Segue : TAVOLA XX.

COMUNI	ABITANTI DI ETÀ SUPERIORE A 6 ANNI						Su 100 abitanti di età superiore a 6 anni sapevano leggere		
	in complesso			che sapevano leggere			MF	M	F
	MF	M	F	MF	M	F			
Capriglio . . . . .	573	283	290	531	271	260	93	96	90
Castagnole Lanze . .	4 641	2 381	2 260	4 380	2 269	2 111	94	95	93
Castell'Alfero . . . . .	2 612	1 298	1 314	2 348	1 209	1 139	90	93	87
Castellero . . . . .	424	218	206	406	216	190	96	99	92
Castelnuovo Calcea .	1 823	911	912	1 715	857	858	94	94	94
Castelnuovo d'Asti . .	2 918	1 512	1 406	2 778	1 463	1 315	95	97	94
Castiglione d'Asti . .	808	407	401	760	387	373	94	95	93
Cellarengo . . . . .	646	331	315	630	330	300	98	100	95
Celle Enomondo . . .	810	414	396	788	404	384	97	98	97
Cerreto d'Asti . . . . .	568	288	200	540	279	261	95	97	93
Chiusano d'Asti . . . .	454	233	211	440	229	211	97	98	95
Cinaglio . . . . .	1 117	583	534	1 096	569	527	98	98	98
Cisterna d'Asti . . . . .	2 307	1 157	1 150	2 152	1 080	1 072	93	93	93
Coazzolo . . . . .	501	260	241	476	250	226	95	96	94
Cocconato . . . . .	2 166	1 083	1 083	2 052	1 033	1 019	95	95	94
Corsione . . . . .	509	251	258	481	243	238	94	97	92
Cortandone . . . . .	562	295	267	531	282	249	94	96	93
Cortanze . . . . .	610	325	285	599	324	275	98	100	96
Cortazzone . . . . .	1 400	722	687	1 336	699	637	95	97	93
Cossombrato . . . . .	799	404	395	745	378	367	93	94	93
Costigliole d'Asti . . .	7 317	3 656	3 661	6 690	3 423	3 267	91	94	89
Dusino . . . . .	818	399	419	785	385	400	96	96	95
Ferrere . . . . .	1 933	994	939	1 801	932	869	93	94	93
Frinco . . . . .	1 232	617	615	1 134	583	551	92	94	90
Isola d'Asti . . . . .	2 496	1 278	1 218	2 316	1 198	1 118	93	94	92
Maretto . . . . .	652	330	322	631	320	311	97	97	97
Marmorito . . . . .	541	271	270	491	249	242	91	92	90
Moasca . . . . .	786	382	404	752	365	387	96	96	96
Mombercelli . . . . .	3 320	1 677	1 643	3 034	1 561	1 473	91	93	90
Monale . . . . .	1 039	523	516	995	507	488	96	97	95
Moncucco Torinese . .	1 428	740	688	1 393	731	662	98	99	96
Mondonio . . . . .	427	231	196	398	222	176	93	96	90
Mongardino . . . . .	1 517	746	771	1 389	693	696	92	93	90
Montafia . . . . .	1 179	616	563	1 141	597	544	97	97	97
Montaldo Scarampi . .	1 503	758	745	1 332	696	636	89	92	85
Montechiaro d'Asti . .	1 572	789	783	1 513	759	754	96	96	96
Montegrosso d'Asti . .	3 474	1 773	1 701	3 266	1 693	1 573	94	95	92
Moransengo . . . . .	478	241	237	460	230	230	96	95	97
Passerano . . . . .	542	274	268	500	266	234	92	97	87
Piea . . . . .	1 128	579	549	1 090	559	531	97	97	97
Pino d'Asti . . . . .	488	250	238	462	238	224	95	95	94
Piovà . . . . .	869	449	440	840	428	412	94	95	94
Portacomaro . . . . .	2 480	1 230	1 250	2 363	1 180	1 183	95	96	95

Segue : TAVOLA XX.

COMUNI	ABITANTI DI ETÀ SUPERIORE A 6 ANNI						Su 100 abitanti di età superiore a 6 anni sapevano leggere		
	in complesso			che sapevano leggere			MF	M	F
	MF	M	F	MF	M	F			
Primeglio Schierano	407	204	203	390	194	196	96	95	97
Revigliasco d'Asti . . .	1 113	573	540	1 062	511	501	95	98	93
Roatto . . . . .	727	375	352	660	349	311	91	93	88
Robella . . . . .	1 139	579	560	1 079	553	526	95	96	94
Rocca d'Arazzo . . . . .	2 165	1 086	1 079	2 048	1 045	1 003	95	96	93
Rocchetta Tanaro . . . . .	2 822	1 396	1 423	2 452	1 277	1 215	88	91	85
San Damiano d'Asti . . . . .	8 030	3 997	4 033	7 492	3 767	3 725	93	94	92
San Martino Alfieri . . . . .	1 159	578	581	1 108	550	558	96	95	96
San Marzano Oliveto . . . . .	1 800	889	911	1 651	830	821	92	93	90
San Marzanotto . . . . .	1 107	559	548	1 073	549	524	97	98	96
San Michele d'Asti . . . . .	496	243	253	481	230	251	97	95	99
San Paolo della Valle . . . . .	819	401	418	787	396	391	96	99	94
Scuzzolengo . . . . .	1 340	672	668	1 189	600	589	89	89	88
Serravalle d'Asti . . . . .	750	383	367	679	368	311	91	93	85
Sessant . . . . .	1 056	523	533	965	488	477	91	93	89
Settime . . . . .	851	424	427	838	418	420	98	99	98
Soglio . . . . .	402	220	182	390	216	174	97	98	96
Solbrito . . . . .	281	145	136	273	140	133	97	97	98
Tigliole . . . . .	2 788	1 392	1 396	2 672	1 343	1 329	96	96	95
Tonengo . . . . .	374	194	180	355	187	168	95	96	93
Vaglierano . . . . .	358	183	175	344	177	167	96	97	95
Valfenera . . . . .	2 281	1 131	1 150	2 141	1 058	1 083	94	94	94
Viale . . . . .	685	339	346	642	322	320	94	95	92
Vigliano d'Asti . . . . .	1 224	618	606	1 166	596	570	95	96	94
Villafranca d'Asti . . . . .	2 024	997	1 027	1 883	959	924	93	96	90
Villanuova d'Asti . . . . .	2 839	1 372	1 467	2 687	1 318	1 369	95	96	93
Villa San Secondo . . . . .	865	444	421	792	422	370	92	95	88
Vinchio . . . . .	1 522	788	734	1 454	760	694	95	96	95
<b>Circondario d'Asti . . . . .</b>	<b>165 739</b>	<b>82 974</b>	<b>82 765</b>	<b>155 077</b>	<b>78 654</b>	<b>76 423</b>	<b>94</b>	<b>95</b>	<b>92</b>

CIRCONDARIO DI CASALE MONFERRATO.

Alfiano Natta . . . . .	1 531	771	760	1 446	724	722	94	94	95
Altavilla Monferrato . . . . .	1 536	784	752	1 402	740	662	91	94	88
Balzola . . . . .	2 661	1 243	1 418	2 409	1 171	1 238	91	94	87
Borgo San Martino . . . . .	1 595	798	797	1 514	765	749	95	96	94
Bozzole . . . . .	579	260	319	571	253	315	99	98	99
Brusaschetto . . . . .	407	212	195	392	206	186	96	97	95
Calliano . . . . .	2 610	1 306	1 304	2 434	1 234	1 200	93	94	92
Camagna . . . . .	1 848	919	929	1 766	895	871	96	97	94
Camino . . . . .	1 025	518	507	1 003	510	493	98	98	97
Casale Monferrato . . . . .	32 115	15 390	16 725	28 953	14 273	14 680	90	93	88
Casorzo . . . . .	2 011	988	1 023	1 852	915	937	92	93	92

Segue : TAVOLA XX.

COMUNI	ABITANTI DI ETÀ SUPERIORE A 6 ANNI						Su 100 abitanti di età superiore a 6 anni sapevano leggere		
	in complesso			che sapevano leggere			MF	M	F
	MF	M	F	MF	M	F			
Castagnole Monferrato	2 454	1 232	1 222	2 311	1 184	1 127	94	96	92
Castelletto Merli . . .	1 605	813	792	1 452	732	720	90	90	91
Castel San Pietro Monferrato . . . . .	1 104	562	542	1 028	542	486	93	96	90
Castelvero d'Asti . . . . .	218	111	107	216	110	106	99	99	99
Cella Monte . . . . .	1 097	558	539	1 036	526	510	94	94	95
Cereseto . . . . .	1 219	632	587	1 153	597	556	95	94	95
Cerrina . . . . .	1 154	604	550	1 059	555	504	92	92	92
Colcavagno . . . . .	421	220	201	405	211	194	96	96	97
Coniolo . . . . .	919	453	466	843	432	411	92	95	88
Conzano . . . . .	1 528	741	787	1 503	734	769	98	99	98
Corteranzzo . . . . .	223	125	101	215	118	97	95	94	96
Cuccaro Monferrato . . . . .	1 076	529	547	1 011	509	502	94	96	92
Cunico . . . . .	895	459	436	867	445	422	97	97	97
Frassinello Monferrato . . . . .	1 272	643	629	1 154	569	585	91	88	93
Frassineto Po . . . . .	1 872	937	935	1 730	882	848	92	94	91
Fubine . . . . .	2 974	1 528	1 446	2 736	1 412	1 324	92	92	92
Gabiano . . . . .	1 951	1 001	950	1 847	947	900	95	95	95
Giarole . . . . .	900	437	463	849	419	430	94	96	93
Grana . . . . .	1 687	852	835	1 647	835	812	98	98	97
Grazzano Monferrato . . . . .	1 619	824	795	1 540	782	758	95	95	95
Mirabello Monferrato . . . . .	2 496	1 216	1 280	2 338	1 157	1 181	94	95	92
Mombello Monferrato . . . . .	2 547	1 333	1 214	2 358	1 258	1 100	93	94	91
Moncalvo . . . . .	4 063	1 960	2 103	3 732	1 834	1 898	92	94	90
Moncestino . . . . .	601	303	298	571	295	276	95	97	93
Montalero . . . . .	486	254	232	472	247	225	97	97	97
Montemagno . . . . .	2 816	1 422	1 394	2 684	1 360	1 324	95	96	95
Montiglio . . . . .	2 421	1 255	1 166	2 283	1 185	1 098	94	94	94
Morano sul Po . . . . .	2 808	1 333	1 475	2 556	1 231	1 325	91	92	90
Murisengo . . . . .	2 050	1 088	962	1 919	1 021	898	94	94	93
Occimiano . . . . .	1 734	854	880	1 525	767	758	88	90	86
Odalengo Grande . . . . .	1 328	680	648	1 244	640	604	94	94	93
Odalengo Piccolo . . . . .	713	336	347	686	354	332	96	97	96
Olivola . . . . .	417	216	201	405	208	197	97	96	98
Ottiglio . . . . .	2 169	1 102	1 067	2 115	1 075	1 040	98	98	97
Ozzano Monferrato . . . . .	2 728	1 384	1 344	2 596	1 325	1 271	95	96	95
Penango . . . . .	1 386	740	646	1 301	709	592	94	96	92
Pomaro Monferrato . . . . .	798	381	417	760	373	387	95	98	93
Pontestura . . . . .	2 495	1 263	1 232	2 440	1 244	1 196	98	98	97
Ponzano Monferrato . . . . .	685	350	335	642	326	316	94	93	94
Quarti . . . . .	810	400	410	784	388	396	97	97	97
Rinco . . . . .	292	142	150	287	141	146	98	99	97
Rosignano Monferrato . . . . .	2 900	1 465	1 435	2 694	1 368	1 326	93	93	92

Segue : TAVOLA XX.

COMUNI	ABITANTI DI ETÀ SUPERIORE A 6 ANNI						Su 100 abitanti di età superiore a 6 anni sapevano leggere		
	in complesso			che sapevano leggere			MF	M	F
	MF	M	F	MF	M	F			
Rosingo . . . . .	190	95	95	185	91	94	97	96	99
Salabue . . . . .	443	236	277	384	203	181	87	86	87
Sala Monferrato . . .	1 268	654	614	1 234	616	588	95	94	96
SanGiorgioMonferrato	1 514	758	756	1 460	736	724	96	97	96
Scandelluzza . . . . .	406	278	198	383	204	179	94	98	90
Serralunga di Crea . .	1 141	586	555	1 059	560	459	93	96	90
Solonghella . . . . .	690	354	336	668	347	321	97	98	96
Terruggia . . . . .	977	497	480	908	464	444	93	93	93
Ticineto . . . . .	1 573	786	787	1 520	758	762	97	96	97
Tonco . . . . .	1 715	839	876	1 573	778	795	92	93	91
Treville . . . . .	743	367	376	697	342	355	94	93	94
Valmacca . . . . .	1 920	908	1 012	1 752	841	911	91	93	90
Varengo . . . . .	445	233	212	434	226	208	98	97	98
Viarigi . . . . .	2 604	1 345	1 259	2 489	1 310	1 179	96	97	94
Vignale . . . . .	2 988	1 520	1 468	2 841	1 467	1 374	95	97	94
Villadeati . . . . .	2 158	1 114	1 044	2 037	1 061	976	94	95	93
Villamiroglio . . . . .	983	520	463	892	491	401	91	94	87
Villanova Monferrato	2 854	1 370	1 484	2 630	1 257	1 373	92	92	93
<b>Circondario di Casale Monferrato . . . . .</b>	<b>137 464</b>	<b>68 347</b>	<b>69 117</b>	<b>127 852</b>	<b>64 488</b>	<b>63 364</b>	<b>93</b>	<b>94</b>	<b>92</b>

CIRCONDARIO DI NOVI LIGURE.

Albera Ligure . . . . .	739	386	353	656	350	306	89	91	87
Arquata Scrivia . . . .	3 183	1 565	1 618	2 953	1 487	1 466	93	95	91
Basaluzzo . . . . .	1 584	777	807	1 485	749	736	94	96	91
Belforte Monferrato . .	710	376	334	571	313	258	80	83	77
Borghetto di Borbera	754	388	366	671	349	322	89	90	88
Cabella Ligure . . . . .	1 623	802	821	1 423	726	697	88	91	85
Cantalupo Ligure . . .	1 182	621	561	1 015	551	464	86	89	83
Capriata d'Orba . . . .	2 976	1 407	1 499	2 537	1 270	1 297	88	90	87
Carrega . . . . .	1 579	834	745	1 360	753	607	86	90	81
Carrosio . . . . .	906	434	472	770	358	412	85	82	87
Casaleggio Boiro . . . .	511	262	249	312	159	153	61	61	61
Castel de' Ratti . . . . .	377	200	177	335	186	149	89	93	84
Castelletto d'Orba . . .	2 526	1 270	1 256	2 123	1 079	1 044	84	85	83
Fiaccone . . . . .	752	372	380	668	332	336	89	89	88
FrancaVilla Bisio . . . .	594	293	301	555	278	277	93	95	92
Gavi . . . . .	5 393	2 675	2 718	4 423	2 246	2 177	82	84	80
Gronzona . . . . .	800	407	393	714	377	337	89	93	86
Lerma . . . . .	1 532	770	762	1 325	680	645	86	88	85
Molo di Borbera . . . . .	312	153	159	278	141	137	89	92	86
Mongiardino Ligure . . .	1 201	598	603	1 029	529	500	86	88	83

Segue : TAVOLA XX.

COMUNI	ABITANTI DI ETÀ SUPERIORE A 6 ANNI						Su 100 abitanti di età superiore a 6 anni sapevano leggere		
	in complesso			che sapevano leggere			MF	M	F
	MF	M	F	MF	M	F			
Montaldeo . . . . .	860	441	419	695	371	324	81	84	77
Mornese . . . . .	1 221	627	594	1 006	548	458	82	87	77
Novi Ligure . . . . .	18 218	8 974	9 244	16 520	8 401	8 119	91	94	88
Ovada . . . . .	9 111	4 504	4 607	7 802	3 966	3 836	86	88	83
Parodi Ligure . . . . .	3 845	1 992	1 853	3 422	1 781	1 641	89	89	89
Pasturana . . . . .	743	369	374	667	346	321	90	94	86
Pozzolo Formigaro . . . . .	3 748	1 835	1 913	3 411	1 691	1 720	91	92	90
Roccaforte Ligure . . . . .	765	393	372	626	337	289	82	86	78
Rocchetta Ligure . . . . .	799	405	394	709	358	351	89	88	89
San Cristoforo . . . . .	895	452	443	848	437	411	95	97	93
Serravalle Scrivia . . . . .	3 712	1 809	1 903	3 276	1 580	1 696	88	87	89
Silvano d'Orba . . . . .	2 507	1 260	1 247	2 233	1 150	1 083	89	91	87
Stazzano . . . . .	1 518	822	696	1 429	783	646	94	95	93
Tagliolo Monferrato . . . . .	1 959	1 008	951	1 363	711	652	70	71	69
Tassarolo . . . . .	753	356	397	683	331	352	91	93	89
Torre de' Ratti . . . . .	420	217	203	358	189	169	85	87	83
Vignole Borbera . . . . .	1 751	734	1 017	1 538	651	887	88	89	87
Voltaggio . . . . .	1 785	871	914	1 426	702	724	80	81	79
<b>Circondario di Novi Li- gure . . . . .</b>	<b>83 774</b>	<b>41 659</b>	<b>42 115</b>	<b>73 245</b>	<b>37 246</b>	<b>35 999</b>	<b>87</b>	<b>89</b>	<b>85</b>

CIRCONDARIO DI TORTONA.

Alzano . . . . .	500	244	256	442	220	222	88	90	87
Avolasca . . . . .	608	319	289	571	304	267	94	95	92
Berzano di Tortona . . . . .	292	169	123	286	167	119	98	99	97
Brignano del Curone . . . . .	625	316	309	582	297	285	93	94	92
Carbonara Scrivia . . . . .	692	349	343	642	333	309	93	95	90
Carezzano Inferiore . . . . .	704	362	342	668	353	315	95	98	92
Carezzano Superiore . . . . .	375	192	183	342	178	164	91	93	90
Casalnocetto . . . . .	1 468	693	775	1 363	651	712	93	94	92
Casasco . . . . .	588	307	281	507	280	227	86	91	81
Cassano Spinola . . . . .	1 579	797	782	1 439	742	697	91	93	89
Castellania . . . . .	366	192	174	307	160	147	84	83	84
Castellar Guidobono . . . . .	478	242	236	453	232	221	95	96	94
Castelnuovo Scrivia . . . . .	5 862	2 807	3 055	5 522	2 695	2 827	94	96	93
Ceretto Grue . . . . .	557	285	272	498	257	241	89	90	89
Costa Vescovato . . . . .	822	414	408	731	392	339	89	95	83
Cuquello . . . . .	257	125	132	223	114	109	87	91	83
Dernice . . . . .	805	414	391	634	331	303	79	80	77
Fabbrica Curone . . . . .	2 044	992	1 052	1 779	873	906	87	88	86
Forotondo . . . . .	304	139	165	247	119	128	81	86	78
Frascata . . . . .	371	196	175	302	165	137	81	84	78

Segue : TAVOLA XX.

COMUNI	ABITANTI DI ETÀ SUPERIORE A 6 ANNI						Su 100 abitanti di età superiore a 6 anni sapevano leggere		
	in complesso			che sapevano leggere			MF	M	F
	MF	M	F	MF	M	F			
Garbagna . . . . .	1 331	713	618	1 115	596	519	84	84	84
Gavazzana . . . . .	280	149	131	255	141	114	91	95	87
Gremiasco . . . . .	812	429	383	671	348	323	83	81	84
Groppe . . . . .	326	158	168	317	152	165	97	96	98
Guazzora . . . . .	546	270	276	501	253	248	92	94	90
Isola Sant'Antonio . .	1 243	630	613	1 109	609	500	89	97	82
Malvino . . . . .	367	184	183	307	163	144	84	89	79
Molino dei Torti . . .	1 045	506	539	880	444	436	84	88	81
Momperone . . . . .	517	269	248	489	259	230	95	96	93
Monleale . . . . .	859	439	420	807	414	393	94	94	94
Montacuto . . . . .	794	380	414	676	341	335	85	90	81
Montegioco . . . . .	354	199	155	329	191	138	93	96	89
Montemarzino . . . . .	929	469	460	829	424	405	89	90	88
Paderna . . . . .	492	261	231	461	248	213	94	95	92
Piovera . . . . .	1 142	536	606	963	478	485	84	89	80
Pontecurone . . . . .	3 433	1 626	1 807	3 064	1 460	1 604	89	90	89
Pozzol Groppo . . . . .	492	265	227	483	261	222	98	98	98
Sale . . . . .	5 250	2 478	2 772	4 601	2 251	2 350	88	91	85
San Sebastiano Curone	780	368	412	674	331	343	86	90	83
Sant'Agata Fossili . .	892	465	427	783	426	357	88	92	84
Sardigliano . . . . .	380	192	188	365	189	176	96	98	94
Sarezzano . . . . .	1 356	725	631	1 228	671	557	91	93	88
Sorli . . . . .	402	216	186	347	202	145	86	94	78
Spineto . . . . .	700	358	342	665	343	322	95	96	94
Tortona . . . . .	18 328	9 129	9 199	16 266	8 198	8 068	89	90	88
Vargo . . . . .	265	145	120	238	135	103	90	93	86
Viguzzolo . . . . .	2 485	1 221	1 264	2 384	1 185	1 199	96	97	95
Villalvernia . . . . .	1 118	552	566	972	501	471	87	91	83
Villaromagnano . . . .	791	398	393	749	379	370	95	95	94
Volpedo . . . . .	1 593	778	815	1 495	753	742	94	97	91
Volpeglino . . . . .	298	161	137	286	156	130	96	97	95
<b>Circondario di Tortona.</b>	<b>68 897</b>	<b>34 223</b>	<b>34 674</b>	<b>61 847</b>	<b>31 365</b>	<b>30 482</b>	<b>90</b>	<b>92</b>	<b>88</b>
<b>Provincia di Alessandria</b>	<b>713 652</b>	<b>355 889</b>	<b>357 763</b>	<b>650 549</b>	<b>329 880</b>	<b>320 669</b>	<b>91</b>	<b>93</b>	<b>90</b>

Provincia di Cuneo.

CIRCONDARIO D'ALBA.

Alba . . . . .	13 067	6 620	6 447	12 322	6 299	6 023	94	95	93
Albaretto della Torre	345	183	162	311	164	147	90	90	91
Arguello . . . . .	259	140	119	233	128	105	90	91	88
Baldissero d'Alba . . .	1 151	603	548	1 141	596	545	99	99	99
Barbaresco . . . . .	1 983	1 054	929	1 822	980	842	92	93	91

Segue : TAVOLA XX.

C O M U N I	ABITANTI DI ETÀ SUPERIORE A 6 ANNI						Su 100 abitanti di età superiore a 6 anni sapevano leggere		
	in complesso			che sapevano leggere			MF	M	F
	MF	M	F	MF	M	F			
Barolo . . . . .	1 123	633	490	1 046	593	448	93	94	91
Benevello . . . . .	449	238	211	419	220	199	93	92	94
Bergolo . . . . .	212	116	96	192	107	85	91	92	89
Borgomale . . . . .	520	272	248	484	249	235	93	91	95
Bosia . . . . .	514	269	245	470	251	219	91	93	89
Bossolasco . . . . .	950	480	470	882	455	427	93	95	91
Bra . . . . .	15 601	7 563	8 038	13 933	6 719	7 217	89	89	90
Camo . . . . .	481	240	241	472	237	235	98	99	98
Canale . . . . .	4 318	2 169	2 149	4 099	2 073	2 026	95	96	94
Castagnito . . . . .	1 064	525	539	1 032	512	520	97	98	96
Castelletto Monforte .	147	75	72	146	74	72	99	99	100
Castelletto Uzzone . .	543	301	242	485	276	209	89	92	86
Castellinaldo . . . . .	1 385	712	673	1 351	699	652	98	98	97
Castiglione Falletto .	591	309	282	530	282	248	90	91	88
Castiglione Tinella . .	1 783	910	873	1 675	857	818	94	94	94
Castino . . . . .	1 212	637	575	1 117	586	531	92	92	92
Ceresole Alba . . . . .	1 722	876	846	1 638	845	793	95	96	94
Cerretto delle Lunghe	675	354	321	633	330	303	94	93	94
Ciszone . . . . .	410	234	176	378	222	156	92	95	89
Corneliano d'Alba . .	2 043	1 030	1 013	1 978	998	980	97	97	97
Cortemilia . . . . .	3 071	1 533	1 538	2 587	1 287	1 300	84	84	85
Cossano Belbo . . . . .	2 067	1 043	1 024	1 807	921	886	87	88	87
Cravanzana . . . . .	682	332	350	613	300	313	90	90	89
Diano D'Alba . . . . .	2 740	1 404	1 336	2 543	1 312	1 231	93	93	92
Feisoglio . . . . .	689	361	328	649	342	307	94	95	94
Gorrino . . . . .	607	316	291	557	294	263	92	93	90
Gozzegno . . . . .	1 039	535	504	975	504	471	94	94	93
Govone . . . . .	3 042	1 510	1 532	2 912	1 462	1 450	96	97	95
Grinzane Cavour . . .	818	432	386	800	422	378	98	98	98
Guarene . . . . .	2 422	1 239	1 183	2 314	1 218	1 093	96	98	93
La Morra . . . . .	3 753	1 930	1 823	3 510	1 827	1 683	94	95	92
Lequio Berria . . . . .	956	487	469	890	461	429	93	95	91
Levice . . . . .	1 008	531	477	903	487	416	90	92	87
Magliano Alfieri . . .	1 807	909	898	1 727	863	864	96	95	96
Mango . . . . .	2 573	1 310	1 263	2 316	1 187	1 129	90	91	89
Monchiero . . . . .	582	296	286	535	280	255	92	95	89
Monforte d'Alba . . .	2 673	1 410	1 263	2 400	1 277	1 123	90	91	89
Montà . . . . .	3 510	1 758	1 752	3 391	1 706	1 685	97	97	96
Montaldo Roero . . . .	1 464	781	683	1 394	749	645	95	96	94
Montelupo Albese . . .	660	338	322	649	332	317	98	98	98
Monteu Roero . . . . .	2 460	1 278	1 182	2 274	1 196	1 078	92	94	91
Monticello Alba . . . .	2 006	1 047	959	1 904	1 017	887	95	97	92
Neive . . . . .	3 546	1 815	1 731	3 230	1 658	1 572	91	91	91

Segue: TAVOLA XX.

C O M U N I	ABITANTI DI ETÀ SUPERIORE A 6 ANNI						Su 100 abitanti di età superiore a 6 anni sapevano leggere		
	in complesso			che sapevano leggere			M F	M	F
	M F	M	F	M F	M	F			
Neviglie . . . . .	804	408	396	720	372	348	90	91	88
Niella Belbo . . . . .	679	349	330	622	332	290	92	95	88
Novello . . . . .	1 387	715	672	1 293	675	618	93	94	92
Perletto . . . . .	778	417	361	679	380	299	87	91	83
Perno . . . . .	278	151	127	266	147	119	96	97	94
Piobesi d'Alba. . . . .	576	301	275	565	297	268	98	99	97
Pocapaglia . . . . .	2 116	1 075	1 041	1 954	999	955	92	93	92
Priocca . . . . .	2 148	1 102	1 046	2 051	1 060	991	95	96	95
Rocchetta Belbo . . . . .	390	200	190	363	192	171	93	96	90
Roddi . . . . .	1 160	602	558	1 089	576	513	94	96	92
Roddino . . . . .	770	404	366	730	381	349	95	94	95
Rodello . . . . .	756	385	371	694	348	346	92	90	93
San Benedetto Belbo. . . . .	394	208	186	369	199	170	94	96	91
Sanfrè . . . . .	1 587	781	806	1 493	740	753	94	95	93
Santa Vittoria d'Alba	1 450	738	712	1 384	712	672	95	96	94
Santo Stefano Belbo.	4 411	2 253	2 158	4 231	2 154	2 047	95	96	95
Santo Stefano Roero.	2 136	1 107	1 029	2 001	1 049	952	94	95	93
Scaletta Uzzone . . . . .	324	176	148	294	154	140	91	88	95
Serralunga d'Alba . . . . .	1 068	563	505	1 002	537	465	94	95	92
Serravalle delle Langhe . . . . .	625	323	299	582	313	269	93	96	90
Sinio . . . . .	867	464	403	775	422	353	89	91	88
Somano . . . . .	893	465	428	838	446	392	94	96	92
Sommariva del Bosco	4 973	2 470	2 503	4 618	2 298	2 320	93	93	93
Sommariva Perno . . . . .	2 267	1 170	1 097	2 018	1 051	967	89	90	88
Torre Bormida. . . . .	585	301	284	517	269	248	88	89	87
Torre Uzzone . . . . .	627	332	295	552	295	257	88	89	87
Trezzo Tinella . . . . .	927	477	450	855	443	412	92	93	92
Verduno. . . . .	672	335	337	620	318	302	92	95	90
Veza d'Alba. . . . .	2 421	1 219	1 232	2 311	1 185	1 123	95	97	94
<b>Circondario d'Alba . . . . .</b>	<b>134 792</b>	<b>68 632</b>	<b>66 160</b>	<b>125 128</b>	<b>64 203</b>	<b>60 925</b>	<b>93</b>	<b>94</b>	<b>92</b>

CIRCONDARIO DI CUNEO

Acceglio. . . . .	1 067	483	584	978	468	510	92	97	87
Aisone . . . . .	749	378	371	700	354	346	93	94	93
Albaretto Valle di Macra . . . . .	427	188	239	400	177	223	94	94	93
Alma. . . . .	348	168	180	339	166	173	97	99	96
Andonno . . . . .	456	230	226	409	198	211	90	86	93
Argentera . . . . .	174	77	97	166	74	92	95	96	95
Beinette . . . . .	1 530	786	744	1 403	725	678	92	92	91
Bernezzo . . . . .	2 467	1 193	1 274	2 298	1 107	1 191	93	93	93



Segue: TAVOLA XX.

C O M U N I	ABITANTI DI ETÀ SUPERIORE A 6 ANNI						Su 100 abitanti di età superiore a 6 anni sapevano leggere		
	in complesso			che sapevano leggere			MF	M	F
	MF	M	F	MF	M	F			
Bersezio. . . . .	259	132	127	250	132	118	97	100	93
Borgo San Dalmazzo. . . . .	3 930	2 013	1 917	3 605	1 866	1 739	92	93	91
Boves . . . . .	8 019	3 844	4 175	7 621	3 643	3 978	95	95	95
Briga Marittima . . . . .	1 833	900	933	1 603	801	802	87	89	86
Busca . . . . .	7 841	3 691	4 150	7 128	3 410	3 718	91	92	90
Canosio . . . . .	392	194	198	355	183	172	91	94	87
Caraglio . . . . .	4 699	2 239	2 460	4 211	2 077	2 134	90	93	87
Cartignano . . . . .	675	330	345	621	289	332	92	88	96
Castelletto Stura . . . . .	1 278	660	618	1 154	612	542	90	93	88
Castelmagno . . . . .	724	363	361	602	325	277	83	90	77
Celle di Macra. . . . .	888	375	513	772	340	432	87	91	84
Centallo . . . . .	4 175	2 078	2 097	3 842	1 910	1 932	92	92	92
Cervasca . . . . .	2 342	1 159	1 183	2 203	1 102	1 101	94	95	93
Chiusa di Pesio . . . . .	4 706	2 282	2 424	4 069	2 043	2 026	86	90	84
Cuneo . . . . .	28 517	14 289	14 228	23 416	13 467	12 949	93	94	91
Demonte . . . . .	3 456	1 766	1 690	3 025	1 564	1 461	88	89	86
Dronero . . . . .	5 949	2 951	2 998	5 331	2 709	2 622	90	92	87
Elva . . . . .	788	311	477	749	307	442	95	99	93
Entraque . . . . .	2 115	1 124	991	1 983	1 057	926	94	94	93
Fossano . . . . .	16 536	8 343	8 193	15 143	7 622	7 521	92	91	92
Gaiola . . . . .	558	278	280	491	244	247	88	88	88
Limone Piemonte . . . . .	1 807	941	866	1 504	802	702	83	85	81
Lottulo . . . . .	220	96	124	152	72	80	69	75	65
Marmora . . . . .	477	208	239	431	193	238	90	93	88
Moiola. . . . .	638	332	306	506	270	236	79	81	77
Montemale di Cuneo . . . . .	853	436	417	735	377	358	86	86	86
Monterosso Grana . . . . .	998	498	500	776	413	363	78	83	73
Paglieres . . . . .	238	86	152	223	83	140	94	97	92
Peveragno . . . . .	5 780	2 770	3 010	5 388	2 647	2 741	93	96	91
Pietraporzio . . . . .	323	157	166	312	157	155	97	100	93
Pradleves . . . . .	874	437	437	765	381	384	88	87	88
Prazzo . . . . .	295	160	135	286	159	127	97	99	94
Rittana . . . . .	1 007	507	500	927	469	458	92	93	92
Roaschia . . . . .	768	363	405	536	256	280	70	71	69
Robilante . . . . .	2 387	1 228	1 159	2 200	1 134	1 066	92	92	92
Roccabruna . . . . .	2 026	1 016	1 010	1 814	940	874	90	93	87
Roccasparvera . . . . .	945	490	455	821	429	392	87	88	86
Roccapione. . . . .	1 949	1 026	923	1 751	926	825	90	90	89
Sambuco . . . . .	375	182	193	359	171	188	96	94	97
San Damiano Macra. . . . .	2 323	1 208	1 115	2 197	1 166	1 031	95	97	92
San Michele Prazzo . . . . .	575	255	320	519	243	276	90	95	86
San Pietro di Monte- rosso . . . . .	907	445	462	747	378	369	82	85	80

*Segue: TAVOLA XX.*

COMUNI	ABITANTI DI ETÀ SUPERIORE A 6 ANNI						Su 100 abitanti di età superiore a 6 anni sapevano leggere		
	in complesso			che sapevano leggere			MF	M	F
	MF	M	F	MF	M	F			
Stroppo . . . . .	933	439	494	880	417	463	94	95	94
Tarantasca . . . . .	1 502	728	774	1 342	666	676	89	91	87
Tenda . . . . .	2596	1 422	1 174	2 271	1 299	972	87	91	83
Ussolo . . . . .	278	120	158	265	120	145	95	100	92
Valdieri . . . . .	1 880	942	938	1 752	900	852	93	96	91
Valgrana . . . . .	1 384	708	676	1 213	636	577	88	90	85
Valloriate . . . . .	1 124	519	605	814	433	381	72	83	63
Vernante . . . . .	2 589	1 361	1 228	2 276	1 194	1 082	88	88	88
Vignolo . . . . .	1 422	725	697	1 359	707	652	96	98	94
Villafalletto . . . . .	3 333	1 612	1 721	3 038	1 468	1 570	91	91	91
Villar San Costanzo .	1 893	973	920	1 630	840	790	86	86	86
Vinadio . . . . .	1 851	989	862	1 587	851	736	86	86	85
Vottignasco . . . . .	838	422	416	784	399	385	94	95	93
<b>Circondario di Cuneo..</b>	<b>154 286</b>	<b>76 626</b>	<b>77 660</b>	<b>140 027</b>	<b>70 568</b>	<b>69 459</b>	<b>91</b>	<b>92</b>	<b>89</b>

CIRCONDARIO DI MONDOVÌ.

Alto. . . . .	291	143	148	260	136	124	89	95	84
Bagnasco . . . . .	1 719	852	867	1 590	796	794	92	93	92
Bastia Mondovì . . . .	1 143	608	535	1 075	572	503	94	94	94
Battifollo . . . . .	582	306	276	536	290	246	92	95	89
Belvedere Langhe . .	582	310	272	549	297	252	94	96	93
Bene Vagienna . . . .	5 247	2 513	2 734	4 890	2 349	2 541	93	93	93
Bonvicino . . . . .	463	240	223	436	227	209	94	95	94
Briaglia . . . . .	542	271	271	527	267	260	97	99	96
Camerana. . . . .	1 405	744	661	1 294	699	595	92	94	90
Caprauna . . . . .	369	172	197	328	162	166	89	94	84
Carrù . . . . .	3 713	1 809	1 904	3 453	1 708	1 745	93	94	92
Castellino Tanaro . .	780	408	372	688	373	315	88	91	85
Castelnovo di Ceva .	292	149	143	264	144	120	90	97	84
Ceva . . . . .	5 232	2 615	2 617	4 820	2 474	2 346	92	95	90
Cherasco . . . . .	7 561	3 701	3 860	6 942	3 364	3 578	92	91	93
Cigliè. . . . .	530	273	257	432	240	192	82	88	75
Clavesana . . . . .	2 033	1 019	1 014	1 911	958	953	94	94	94
Dogliani. . . . .	4 925	2 511	2 414	4 514	2 324	2 190	92	93	91
Farigliano . . . . .	2 694	1 400	1 294	2 489	1 316	1 173	92	94	91
Frabosa Soprana . . .	3 041	1 572	1 469	2 766	1 510	1 256	91	96	86
Frabosa Sottana . . .	1 792	902	890	1 645	837	808	92	93	91
Garessio . . . . .	6 596	3 329	3 267	5 853	3 030	2 823	89	91	86
Gottasecca . . . . .	536	283	253	464	245	219	87	87	87
Igliano . . . . .	291	146	145	243	122	121	84	84	83

Segue : TAVOLA XX.

C O M U N I	ABITANTI DI ETÀ SUPERIORE A 6 ANNI						Su 100 abitanti di età superiore a 6 anni sapevano leggere		
	in complesso			che sapevano leggere			MF	M	F
	MF	M	F	MF	M	F			
Lequio Tanaro . . . . .	1 289	653	636	1 206	612	594	94	94	93
Lesegno . . . . .	1 311	661	650	1 195	623	569	91	95	88
Lisio. . . . .	568	282	286	502	255	247	88	90	86
Magliano Alpi . . . . .	2 228	1 143	1 085	2 172	1 124	1 048	97	98	97
Malpotremo . . . . .	147	78	69	140	75	65	95	96	94
Margarita. . . . .	1 228	611	617	1 101	550	551	90	90	89
Marsaglia . . . . .	882	480	402	854	465	389	97	97	97
Mombarcaro . . . . .	947	477	470	848	432	416	90	91	89
Monbasiglio . . . . .	987	514	473	920	480	440	93	93	93
Monastero di Vasco .	1 811	899	912	1 778	887	891	98	99	98
Monasterolo Cassoto .	532	282	250	506	273	233	95	97	93
Mondovì . . . . .	18 484	9 386	9 098	17 304	8 560	8 744	94	91	96
Monesiglio . . . . .	1 325	633	692	1 194	586	608	90	93	88
Montaldo di Mondovì	1 655	862	793	1 477	792	685	89	92	86
Montanera . . . . .	835	419	416	780	393	387	93	94	93
Montezemolo. . . . .	330	166	164	308	160	148	93	96	90
Morozzo. . . . .	1 709	886	823	1 569	816	753	92	92	91
Murazzano . . . . .	2 035	1 036	999	1 879	968	911	92	93	91
Narzole . . . . .	3 507	1 782	1 725	3 238	1 638	1 600	92	92	93
Niella Tanaro . . . . .	1 666	847	819	1 475	782	693	89	92	85
Nucetto . . . . .	814	403	411	767	384	383	94	95	93
Ormea . . . . .	4 602	2 313	2 289	4 029	1 997	2 032	88	86	89
Pamparato . . . . .	1 988	1 016	972	1 772	920	852	89	91	88
Paroldo . . . . .	560	294	266	530	282	248	95	96	93
Perlo. . . . .	412	210	202	367	191	176	89	91	87
Pianfei . . . . .	1 693	849	844	1 508	746	762	89	88	90
Piozzo . . . . .	1 452	707	745	1 283	642	641	88	91	86
Priero . . . . .	1 037	515	522	886	438	448	85	85	85
Priola . . . . .	1 333	688	645	1 172	602	576	88	88	88
Prunetto . . . . .	1 060	547	513	958	503	455	90	92	89
Roascio . . . . .	400	220	180	355	192	163	89	87	91
Roburent . . . . .	1 418	749	669	1 297	713	584	91	95	87
Rocca Cigliè . . . . .	524	261	263	484	249	235	92	95	89
Rocca de' Baldi . . . .	2 288	1 131	1 157	1 972	971	1 001	86	86	87
Roccaforte Mondovì .	2 822	1 447	1 375	2 551	1 344	1 207	90	93	88
Sale delle Langhe . .	1 236	665	571	1 112	622	490	90	94	86
Salicetto. . . . .	1 777	913	864	1 635	880	755	92	96	87
Salmour . . . . .	841	431	410	833	423	410	99	98	100
San Michele Mondovì	1 595	842	753	1 464	802	662	92	95	88
Sant'Albano Stura . .	1 778	901	877	1 636	844	792	92	94	90
Scagnello . . . . .	485	250	235	469	245	224	97	98	95
Torre Mondovì . . . .	1 372	712	660	1 246	639	607	91	90	92
Torresina . . . . .	237	122	115	224	119	105	95	98	91

Segue : TAVOLA XX.

C O M U N I	ABITANTI DI ETÀ SUPERIORE A 6 ANNI						Su 100 abitanti di età superiore a 6 anni sapevano leggere		
	in complesso			che sapevano leggere			MF	M	F
	MF	M	F	MF	M	F			
Trinità . . . . .	2 697	1 346	1 351	2 408	1 223	1 185	89	91	88
Vicoforte . . . . .	2 702	1 417	1 285	2 519	1 349	1 170	93	95	91
Villanova Mondovì . . . . .	3 280	1 589	1 691	2 904	1 428	1 476	89	90	87
Viola . . . . .	1 095	600	495	982	547	435	90	91	88
<b>Circondario di Mondovì</b>	<b>137 333</b>	<b>69 511</b>	<b>67 822</b>	<b>125 778</b>	<b>64 209</b>	<b>61 569</b>	<b>92</b>	<b>92</b>	<b>91</b>

CIRCONDARIO DI SALUZZO.

Bagnolo Piemonte . . . . .	5 512	2 727	2 785	4 803	2 415	2388	87	89	86
Barge . . . . .	7 938	3 811	4 127	7 078	3 422	3656	89	90	89
Bellino . . . . .	743	327	416	711	316	395	96	97	95
Brondello . . . . .	816	406	410	775	396	379	95	98	92
Brossasco . . . . .	2 019	1 008	1 011	1 623	839	784	80	83	78
Caramagna Piemonte	2 319	1 085	1 234	2 154	1 017	1 137	93	94	92
Cardè . . . . .	1 615	779	836	1 511	742	769	94	95	92
Casalgrasso . . . . .	1 180	572	608	1 167	568	599	99	99	99
Casteldelfino . . . . .	833	391	442	782	384	398	94	98	90
Castellar . . . . .	272	143	129	250	129	121	92	90	94
Cavallerleone . . . . .	1 181	529	652	1 093	484	609	93	91	93
Cavallermaggiore . . . . .	4 250	2 122	2 128	4 152	2 068	2 084	98	97	98
Cervere . . . . .	2 079	1 039	1 040	1 958	983	975	94	95	94
Costigliole Saluzzo . . . . .	2 353	1 142	1 211	2 114	1 030	1 084	90	90	90
Crissolo . . . . .	796	369	427	658	316	342	83	86	80
Envie . . . . .	2 346	1 115	1 231	2 200	1 065	1 135	94	96	92
Faule . . . . .	529	261	268	476	245	231	90	94	86
Frassino . . . . .	1 464	680	784	1 124	521	603	77	77	77
Gambasca . . . . .	588	274	314	474	233	241	81	85	77
Genola . . . . .	1 559	753	806	1 494	731	763	96	97	95
Isasca . . . . .	334	184	150	325	181	144	97	98	96
Lagnasco . . . . .	1 618	847	771	1 464	775	689	90	91	89
Manta . . . . .	1 536	741	795	1 398	684	714	91	92	90
Marene . . . . .	2 102	1 067	1 035	1 931	1 007	974	94	94	94
Martiniana Po. . . . .	1 260	629	631	1 186	609	577	94	97	91
Melle . . . . .	1 850	886	964	1 613	810	803	87	91	83
Monasterolo di Savigliano . . . . .	1 271	628	643	1 198	593	605	94	94	94
Moretta . . . . .	2 602	1 309	1 293	2 407	1 225	1 182	93	94	91
Murello . . . . .	1 370	714	656	1 265	668	597	92	94	91
Oncino . . . . .	940	454	486	754	409	345	80	90	71
Ostana . . . . .	773	343	430	671	318	353	87	93	82
Paesana . . . . .	5 998	2 910	3 088	5 037	2546	2 491	84	87	81

Segue : TAVOLA XX.

COMUNI	ABITANTI DI ETÀ SUPERIORE A 6 ANNI						Su 100 abitanti di età superiore a 6 anni sapevano leggere		
	in complesso			che sapevano leggere			MF	M	F
	MF	M	F	MF	M	F			
Pagno . . . . .	745	399	346	677	363	314	91	91	91
Piasco . . . . .	2 136	955	1 181	1 855	837	1 018	87	88	86
Polonghera . . . . .	1 309	655	654	1 228	616	612	94	94	94
Pontechianale . . . . .	767	299	468	672	285	387	88	95	83
Racconigi . . . . .	8 232	3 841	4 391	6 971	3 310	3 661	85	86	83
Revello . . . . .	4 492	2 200	2 292	4 062	1 975	2 087	90	90	91
Rifreddo . . . . .	826	418	408	743	375	368	90	90	90
Rossana . . . . .	1 759	857	902	1 582	772	810	90	90	90
Ruffia . . . . .	582	293	289	549	275	274	94	94	95
Saluzzo . . . . .	14 378	7 071	7 307	13 092	6 430	6 662	91	91	91
Sampeyre . . . . .	4 203	1 886	2 317	3 488	1 652	1 836	83	88	79
Sanfront . . . . .	3 473	1 646	1 827	2 897	1 404	1 493	83	85	82
Savigliano . . . . .	16 237	8 376	7 831	14 962	7 829	7 133	92	93	91
Scarnafigi . . . . .	2 551	1 327	1 224	2 277	1 207	1 070	89	91	87
Torre San Giorgio . .	555	274	281	525	259	266	95	95	95
Valmala . . . . .	456	224	232	436	218	218	96	97	94
Venasca . . . . .	2 043	962	1 081	1 798	844	954	88	88	88
Verzuolo . . . . .	3 884	1 832	2 052	3 665	1 745	1 920	94	95	94
Villanova Solaro . . .	1 244	614	630	1 106	553	553	89	90	88
Villanovetta . . . . .	858	418	440	770	388	382	90	93	87
<b>Circondario di Saluzzo.</b>	<b>132 776</b>	<b>64 792</b>	<b>67 984</b>	<b>119 251</b>	<b>59 066</b>	<b>60 185</b>	<b>90</b>	<b>91</b>	<b>89</b>
<b>Provincia di Cuneo....</b>	<b>559 187</b>	<b>279 561</b>	<b>279 626</b>	<b>510 184</b>	<b>258 046</b>	<b>252 138</b>	<b>91</b>	<b>92</b>	<b>90</b>

Provincia di Novara.

CIRCONDARIO DI BIELLA.

Ailoche . . . . .	492	208	284	472	205	267	96	99	94
Andorno Cacciorna . .	2 902	1 304	1 598	2 778	1 256	1 522	96	96	95
Benna . . . . .	676	322	354	639	305	334	95	95	94
Biella . . . . .	23 835	11 054	12 781	22 636	10 588	12 048	95	96	94
Bioglio . . . . .	1 217	424	793	1 168	418	750	96	99	95
Bornate . . . . .	452	201	251	445	198	247	98	99	98
Borriana . . . . .	770	323	447	757	320	437	98	99	98
Brusnengo . . . . .	1 651	678	973	1 518	640	878	92	94	90
Callabiana . . . . .	376	157	219	364	150	214	97	96	98
Camandona . . . . .	920	353	567	878	336	542	95	95	96
Camburzano . . . . .	707	276	431	694	264	430	98	96	100
Campiglia Cervo . . .	597	208	389	577	203	374	97	98	96
Candelo . . . . .	2 771	1 329	1 442	2 653	1 287	1 366	96	97	95
Caprile . . . . .	433	171	262	417	167	250	96	98	95
Casapinta . . . . .	647	282	365	634	278	356	98	99	98

Segue : TAVOLA XX.

C O M U N I	ABITANTI DI ETÀ SUPERIORE A 6 ANNI						Su 100 abitanti di età superiore a 6 anni sapevano leggere		
	in complesso			che sapevano leggere			MF	M	F
	MF	M	F	MF	M	F			
Castellengo . . . . .	356	187	169	337	178	159	95	95	94
Castelletto Cervo . . .	835	393	442	800	382	418	96	97	95
Castelletto Villa . . . .	272	120	152	263	119	144	97	99	95
Cavaglia . . . . .	2 528	1 299	1 229	2 366	1 232	1 134	94	95	92
Cerreto Castello . . . .	231	122	109	228	120	108	99	98	99
Cerrione . . . . .	1 656	818	838	1 546	768	778	93	94	93
Chiavazza . . . . .	3 994	1 853	2 141	3 673	1 719	1 954	92	93	91
Coggiola . . . . .	3 016	1 393	1 623	2 883	1 354	1 529	96	97	94
Cossato . . . . .	4 132	1 921	2 211	3 883	1 831	2 052	94	95	93
Cossifa . . . . .	3 504	1 568	1 936	3 253	1 469	1 784	93	94	92
Crevacuore . . . . .	1 408	644	764	1 350	625	725	96	97	95
Croce di Mosso . . . . .	2 029	889	1 140	1 959	870	1 089	97	98	96
Crosa . . . . .	423	199	224	423	199	224	100	100	100
Curino . . . . .	1 381	553	828	1 299	537	762	94	97	92
Donato . . . . .	1 237	567	670	1 198	547	651	97	96	97
Dorzano . . . . .	437	216	221	419	213	206	96	99	93
Flecchia . . . . .	824	377	447	801	375	426	97	99	95
Gaglianico . . . . .	1 181	581	600	1 117	557	560	95	96	93
Graglia . . . . .	1 905	808	1 097	1 816	772	1 044	95	96	95
Guardabosone . . . . .	538	210	328	524	205	319	97	98	97
Lessona . . . . .	1 772	831	941	1 683	801	882	95	96	94
Magnano . . . . .	1 257	494	763	1 193	483	710	95	98	93
Massazza . . . . .	395	223	172	371	218	153	94	98	89
Masserano . . . . .	2 835	1 162	1 673	2 687	1 124	1 563	95	97	93
Mezzana Mortigliengo	1 298	582	716	1 247	574	673	96	99	94
Miagliano . . . . .	1 258	573	685	1 231	562	669	98	98	98
Mongrando . . . . .	3 146	1 396	1 750	2 989	1 340	1 649	95	96	94
Mosso Santa Maria .	1 414	664	750	1 393	662	731	99	100	97
Mottalciata . . . . .	1 471	704	767	1 360	668	692	92	95	90
Muzzano . . . . .	596	268	328	550	247	303	92	92	92
Netro . . . . .	2 013	933	1 080	1 986	920	1 066	99	99	99
Occhieppo Inferiore .	2 457	1 061	1 396	2 374	1 025	1 349	97	97	97
Occhieppo Superiore .	1 538	669	869	1 471	652	819	96	97	94
Pettinengo . . . . .	1 620	639	981	1 571	626	945	97	98	96
Pianceri . . . . .	995	466	529	957	460	497	96	99	94
Piane Sesia . . . . .	412	187	225	360	174	186	87	93	83
Piatto . . . . .	449	186	263	424	178	246	94	96	94
Piedicavallo . . . . .	844	295	549	820	287	533	97	97	97
Pistolesa . . . . .	288	80	208	284	77	207	99	96	100
Pollone . . . . .	1 774	817	957	1 691	785	906	95	96	95
Ponderano . . . . .	1 606	700	906	1 562	685	877	97	98	97
Portula . . . . .	1 602	745	857	1 566	734	832	98	99	97
Postua . . . . .	716	259	457	701	256	445	98	99	97

Segue : TAVOLA XX.

COMUNI	ABITANTI DI ETÀ SUPERIORE A 6 ANNI						Su 100 abitanti di età superiore a 6 anni sapevano leggere		
	in complesso			che sapevano leggere			MF	M	F
	MF	M	F	MF	M	F			
Pralungo . . . . .	2 514	1 153	1 361	2 344	1 120	1 224	93	97	90
Pray . . . . .	813	358	455	770	356	414	95	99	91
Quaregna . . . . .	278	134	144	271	130	141	97	97	98
Quittengo . . . . .	608	256	352	599	250	349	99	98	99
Ronco Biellese . . . . .	1 387	603	784	1 355	594	761	98	99	97
Roppolo . . . . .	887	409	478	839	388	451	95	95	94
Rosazza . . . . .	530	179	351	526	178	348	99	100	99
Sagliano Micca . . . . .	2 496	1 125	1 371	2 374	1 073	1 301	95	95	95
Sala Biellese . . . . .	1 151	468	683	1 060	445	615	92	95	90
Salussola . . . . .	2 275	1 149	1 126	2 097	1 085	1 012	92	94	90
Sandigliano . . . . .	1 282	591	691	1 221	570	651	95	96	94
San Giuseppe di Casto . . . . .	323	131	192	318	130	188	98	99	98
San Paolo Cervo . . . . .	533	224	309	520	220	300	98	98	97
Selve Marcone . . . . .	154	55	99	152	55	97	99	100	98
Serravalle Sesia . . . . .	2 890	1 342	1 548	2 732	1 285	1 447	95	96	93
Soprana . . . . .	1 015	458	557	908	420	488	90	92	88
Sordevolo . . . . .	1 542	673	869	1 524	665	859	99	99	99
Sostegno . . . . .	973	428	545	930	416	514	96	97	94
Strona . . . . .	1 500	641	859	1 485	637	848	99	99	99
Tavigliano . . . . .	1 263	579	684	1 242	572	670	98	99	98
Ternengo . . . . .	322	155	167	314	154	160	98	99	96
Tollegno . . . . .	1 528	679	849	1 433	652	781	94	96	92
Torrazzo . . . . .	644	258	386	591	236	355	92	91	92
Trivero . . . . .	4 136	1 912	2 224	3 991	1 856	2 135	96	97	96
Valdengo . . . . .	984	489	495	957	481	476	97	98	96
Vallanzengo . . . . .	308	122	186	292	118	174	95	97	94
Valle Mosso . . . . .	1 151	513	638	1 105	492	613	96	96	96
Valle San Nicolao . . . . .	1 362	623	739	1 286	599	687	94	96	93
Valle Superiore Mosso . . . . .	561	284	277	546	277	269	97	98	97
Veglio . . . . .	774	354	420	763	351	412	99	99	98
Verrone . . . . .	320	170	150	306	163	143	96	96	95
Vigliano Biellese . . . . .	2 501	1 174	1 327	2 388	1 151	1 237	95	98	93
Villanova Biellese . . . . .	251	130	121	233	120	113	93	92	93
Vintebbio . . . . .	394	190	204	377	186	191	96	98	94
Viverone . . . . .	1 570	772	798	1 524	755	769	97	98	96
Zimone . . . . .	763	366	397	735	359	376	96	98	95
Zubiena . . . . .	1 528	626	902	1 418	599	819	93	96	91
Zumaglia . . . . .	699	315	384	672	305	367	96	97	96
<b>Circondario di Biella..</b>	<b>146 299</b>	<b>66 030</b>	<b>80 269</b>	<b>139 437</b>	<b>63 668</b>	<b>75 769</b>	<b>95</b>	<b>96</b>	<b>94</b>

Segue : TAVOLA XX.

C O M U N I	ABITANTI DI ETÀ SUPERIORE A 6 ANNI						Su 100 abitanti di età superiore a 6 anni sapevano leggere		
	in complesso			che sapevano leggere			MF	M	F
	MF	M	F	MF	M	F			

CIRCONDARIO DI DOMODOSSOLA.

Agaro . . . . .	93	44	49	92	44	48	99	100	98
Albogno . . . . .	89	28	61	89	28	61	100	100	100
Antronapiana . . . . .	896	573	323	891	573	318	99	100	98
Anzino . . . . .	152	55	97	148	55	93	97	100	96
Baceno . . . . .	1 098	540	558	1 066	523	543	97	97	97
Bannio . . . . .	690	292	398	638	271	367	92	93	92
Beura . . . . .	701	312	389	690	307	383	98	98	98
Bognanico Dentro . . . . .	529	242	287	507	227	280	96	94	98
Bognanico Fuori . . . . .	255	103	152	231	96	135	91	93	89
Buttogno . . . . .	246	106	140	208	99	109	85	93	78
Caddo . . . . .	225	109	116	217	106	111	96	97	96
Calasca . . . . .	813	363	450	803	356	447	99	98	99
Cardezza . . . . .	791	372	419	748	355	393	95	95	94
Castiglione d'Ossola . . . . .	431	178	253	396	167	229	92	94	91
Ceppo Morelli . . . . .	462	212	250	444	211	233	96	100	93
Cimamulera . . . . .	334	140	194	291	123	168	87	88	87
Coimo . . . . .	250	125	125	239	122	117	93	98	94
Craveggia . . . . .	586	240	346	573	239	334	98	100	97
Cravegna . . . . .	393	182	211	386	179	237	98	98	98
Crevola d'Ossola . . . . .	1 194	581	613	1 103	536	570	93	92	93
Crodo . . . . .	770	355	415	739	349	390	96	98	94
Dissimo . . . . .	173	73	100	173	73	100	100	100	100
Domodossola . . . . .	6 999	3 682	3 317	6 496	3 439	3 057	93	93	92
Druogno . . . . .	469	203	266	468	202	266	100	100	100
Finero . . . . .	267	143	124	236	136	120	96	95	97
Folsogno . . . . .	158	74	84	157	73	84	99	99	100
Formazza . . . . .	662	390	272	640	383	257	97	98	94
Macugnaga . . . . .	495	219	276	446	195	251	90	89	91
Malesco . . . . .	640	293	347	630	290	340	98	99	98
Masera . . . . .	1 030	483	547	1 022	477	545	99	99	100
Montecrestese . . . . .	1 020	494	526	1 006	483	523	99	98	99
Monte Ossolano . . . . .	196	91	105	194	90	104	99	99	99
Montescheno . . . . .	703	338	365	681	325	356	97	96	98
Mozzio . . . . .	163	74	89	158	70	88	97	95	99
Olgia . . . . .	213	95	118	211	95	116	99	100	98
Pallanzeno . . . . .	620	293	327	590	284	306	95	97	94
Piedimulera . . . . .	595	291	301	573	292	281	96	99	93
Preglia . . . . .	429	219	210	421	217	204	98	99	97
Premia . . . . .	911	412	499	882	404	478	97	98	96
Re . . . . .	206	89	117	201	85	116	98	96	99
Salecchio . . . . .	68	29	39	68	29	39	100	100	100



Segue : TAVOLA XX.

C O M U N I	ABITANTI DI ETÀ SUPERIORE A 6 ANNI						Su 100 abitanti di età superiore a 6 anni sapevano leggere		
	in complesso			che sapevano leggere			MF	M	F
	MF	M	F	MF	M	F			
Santa Maria Maggiore e Crana . . . . .	595	251	344	574	242	332	96	96	96
Schieranco . . . . .	268	113	155	245	109	136	91	96	88
Seppiana . . . . .	234	107	127	221	103	118	94	96	93
Tappia . . . . .	154	85	69	150	82	68	97	96	99
Toceno . . . . .	438	181	257	438	181	257	100	100	100
Trasquera . . . . .	930	544	386	887	521	366	95	96	95
Trontano . . . . .	1 266	591	675	1 234	576	658	97	97	97
Vagna . . . . .	831	413	418	804	401	403	97	97	96
Vanzone con San Carlo . . . . .	602	248	354	580	240	340	96	97	96
Varzo . . . . .	2 584	1 264	1 320	2 403	1 176	1 227	93	93	93
Viceno . . . . .	111	56	55	111	56	55	100	100	100
Viganella . . . . .	420	198	222	408	196	212	97	99	95
Villadossola . . . . .	3 183	1 574	1 609	2 899	1 435	1 464	91	91	91
Villette . . . . .	279	103	176	269	95	174	96	92	99
Vocogno e Prestinone	214	100	114	211	100	111	99	100	97
Zornasco . . . . .	168	72	96	158	67	91	94	93	95
<b>Circondario di Domo-</b> <b>dossola . . . . .</b>	<b>39 292</b>	<b>19 040</b>	<b>20 252</b>	<b>37 367</b>	<b>18 188</b>	<b>19 179</b>	<b>95</b>	<b>96</b>	<b>95</b>

CIRCONDARIO DI NOVARA.

Agnellengo . . . . .	203	105	98	196	101	95	97	96	97
Agrate Conturbia . . .	1 504	717	787	1 413	686	727	94	96	92
Alzate con Linduno . .	436	221	215	400	205	195	92	93	91
Ameno . . . . .	1 370	602	768	1 298	577	721	95	96	94
Ara . . . . .	333	161	172	306	153	153	92	95	89
Armeno . . . . .	1 624	705	919	1 561	693	868	96	98	94
Arola . . . . .	483	181	302	461	178	283	95	98	94
Arona . . . . .	6 015	2 917	3 098	5 753	2 834	2 919	96	97	94
Artò . . . . .	301	118	183	280	114	166	93	97	91
Auzate . . . . .	352	168	184	346	166	180	98	99	98
Barengo . . . . .	1 414	696	718	1 303	650	653	92	93	91
Bellinzago Novarese . .	4 630	2 273	2 357	4 467	2 200	2 267	96	97	96
Bianдрate . . . . .	1 263	624	639	1 161	577	584	92	92	91
Boca . . . . .	1 359	635	724	1 288	607	681	95	96	94
Bogogno . . . . .	1 717	827	890	1 572	755	817	92	91	92
Boleto . . . . .	341	150	191	314	140	174	92	93	91
Bolzano . . . . .	720	305	415	710	300	410	99	98	99
Borgo Lavezzaro . . . .	2 703	1 283	1 420	2 452	1 170	1 282	91	91	90
Borgomanero . . . . .	10 373	4 802	5 571	9 689	4 523	5 166	93	94	93
Borgo Ticino . . . . .	1 866	907	959	1 692	837	855	91	92	89
Borgo Vercelli . . . . .	2 539	1 205	1 334	2 390	1 144	1 246	94	95	93

Segue : TAVOLA XX.

COMUNI	ABITANTI DI ETÀ SUPERIORE A 6 ANNI						Su 100 abitanti di età superiore a 6 anni sapevano leggere		
	in complesso			che sapevano leggere			MF	M	F
	MF	M	* F	MF	M	F			
Briga . . . . .	1 183	546	637	1 144	531	613	97	97	96
Briona . . . . .	1 251	656	595	1 179	631	548	94	96	92
Bugnate . . . . .	181	95	86	172	92	80	95	97	93
Caltignaga . . . . .	1 734	880	854	1 515	790	725	87	90	85
Cameri . . . . .	4 956	2 479	2 477	4 781	2 388	2 393	96	96	97
Campignano Sesia . . . . .	2 274	1 113	1 161	2 183	1 075	1 108	96	97	95
Casalbeltrame . . . . .	1 142	573	569	1 063	532	531	93	93	93
Casaleggio Novara . . . . .	846	428	418	800	404	396	95	94	95
Casalino . . . . .	3 224	1 578	1 646	2 903	1 453	1 450	90	92	88
Casalvolone . . . . .	1 840	882	958	1 701	816	885	92	93	92
Castellazzo Novarese . . . . .	448	232	216	436	228	208	97	98	96
Castelletto sopra Ticino . . . . .	3 800	1 800	2 000	3 303	1 585	1 718	87	88	86
Cavaglietto . . . . .	630	313	317	578	291	287	92	93	91
Cavaglio d'Agogna . . . . .	1 789	869	920	1 587	800	787	89	92	86
Cavallirio . . . . .	1 202	580	622	1 199	578	621	100	100	100
Cerano . . . . .	5 599	2 724	2 875	5 352	2 626	2 726	96	96	95
Cesara . . . . .	683	270	413	642	260	382	94	96	92
Coiromonte . . . . .	292	111	181	283	110	173	97	99	95
Colazza . . . . .	403	152	251	382	139	243	95	91	97
Comignago . . . . .	582	298	284	527	276	251	91	93	88
Cressa . . . . .	1 452	721	731	1 336	678	658	92	94	90
Cureggio . . . . .	1 898	942	956	1 748	888	860	92	94	90
Dagnente . . . . .	524	230	294	511	225	286	98	98	97
Davignano . . . . .	1 026	445	581	932	435	547	93	98	94
Dormelletto . . . . .	886	437	449	827	416	411	93	95	92
Fara Novarese . . . . .	2 394	1 226	1 168	2 209	1 167	1 042	92	95	89
Fontaneto d'Agogna . . . . .	2 803	1 365	1 438	2 623	1 291	1 332	94	95	93
Galliate . . . . .	8 813	4 331	4 482	8 157	4 053	4 104	93	94	92
Garbagna Novasere . . . . .	1 135	580	555	1 012	527	485	89	91	87
Gargallo . . . . .	879	435	444	843	431	412	96	99	93
Gattico . . . . .	2 522	1 228	1 294	2 365	1 171	1 194	94	95	92
Ghemme . . . . .	3 869	1 886	1 983	3 593	1 809	1 784	93	96	90
Ghevio . . . . .	542	235	307	524	229	295	97	97	96
Gozzano . . . . .	2 682	1 170	1 512	2 578	1 140	1 438	93	97	95
Granozzo con Monticello . . . . .	1 882	930	952	1 723	881	845	92	95	89
Grignasco . . . . .	2 598	1 153	1 445	2 442	1 102	1 340	94	96	93
Inverio Inferiore . . . . .	2 470	1 111	1 359	2 312	1 057	1 255	94	95	92
Inverio Superiore . . . . .	438	194	244	425	187	238	97	96	98
Isola San Giulio . . . . .	323	143	183	315	141	174	97	99	95
Landiona . . . . .	931	456	475	847	434	413	91	95	87
Maggiora . . . . .	2 128	958	1 170	2 045	935	1 110	93	98	95

Segue : TAVOLA XX.

C O M U N I	ABITANTI DI ETÀ SUPERIORE A 6 ANNI						Su 100 abitanti di età superiore a 6 anni sapevano leggere		
	in complesso			che sapevano leggere			MF	M	F
	MF	M	F	MF	M	F			
Mandello Vitta . . . .	418	218	200	395	209	186	94	96	93
Marano Ticino . . . .	934	467	467	884	441	443	95	94	95
Meina . . . . .	1 522	703	819	1 497	694	803	98	99	98
Mercurago . . . . .	1 235	586	649	1 174	569	605	95	97	93
Mezzomerico . . . . .	1 004	508	496	967	499	468	96	98	94
Miasino . . . . .	939	371	538	885	366	519	97	99	96
Momo . . . . .	1 499	763	736	1 419	733	686	95	96	93
Montrigiasco . . . . .	328	133	195	322	130	192	98	98	98
Nibbiola . . . . .	1 091	551	540	987	492	495	90	89	92
Nonio . . . . .	715	323	392	659	296	363	92	92	93
Novara . . . . .	53 308	26 514	26 794	49 121	25 109	24 012	92	95	90
Oleggio . . . . .	7 366	3 503	3 863	6 958	3 365	3 593	94	96	93
Oleggio Castello . . . .	1 036	500	536	966	474	492	93	95	92
Orta Novarese . . . . .	834	382	452	814	377	437	98	99	97
Paruzzaro . . . . .	1 033	484	549	969	461	508	94	95	93
Pella . . . . .	816	362	454	801	359	442	98	99	97
Pettenasco . . . . .	722	338	384	686	326	360	95	96	94
Pogno . . . . .	810	382	428	760	366	394	94	96	92
Pombia . . . . .	1 532	736	796	1 499	718	781	98	98	98
Prato Sesia . . . . .	1 771	841	930	1 696	825	871	96	98	94
Recetto . . . . .	1 264	609	655	1 184	588	596	94	97	91
Romagnano Sesia . . . .	3 754	1 799	1 955	3 489	1 708	1 781	93	95	91
Romentino . . . . .	2 928	1 431	1 497	2 792	1 370	1 422	95	96	95
San Maurizio d'Opaglio . . . . .	803	373	430	759	359	400	95	96	93
San Nazzaro Sesia . . . .	1 077	507	570	996	479	517	92	94	91
San Pietro Mosezzo . . . .	1 907	969	938	1 756	924	832	92	95	89
Sillavengo . . . . .	1 132	560	572	1 026	512	514	91	91	90
Sizzano . . . . .	1 564	776	788	1 516	773	743	97	100	94
Soriso . . . . .	837	383	454	808	382	426	97	100	94
Sovazza . . . . .	562	248	314	535	234	301	95	94	96
Sozzago . . . . .	1 291	644	647	1 222	612	610	95	95	94
Suno . . . . .	3 745	1 814	1 931	3 434	1 704	1 730	92	94	90
Terdobbiate . . . . .	736	372	364	700	351	349	95	94	96
Tornaco . . . . .	1 700	827	873	1 569	759	810	92	92	93
Trecate . . . . .	8 908	4 132	4 776	8 376	3 932	4 444	94	95	93
Vaprio d'Agogna . . . . .	1 176	582	594	1 093	565	528	93	97	89
Varallo Pombia . . . . .	2 546	1 233	1 313	2 403	1 182	1 221	94	96	93
Vergano Novarese . . . .	785	396	389	767	391	376	98	99	97
Veruno . . . . .	1 727	833	894	1 610	781	829	93	94	93
Vespolate . . . . .	2 617	1 245	1 372	2 445	1 168	1 277	93	94	93
Vicolungo . . . . .	1 143	557	586	1 101	537	564	96	96	96
Villata . . . . .	2 188	1 061	1 127	1 965	978	987	90	92	88
Vinzaglio . . . . .	1 473	732	741	1 313	678	635	89	93	86
<b>Circondario di Novara.</b>	<b>242 549</b>	<b>117 105</b>	<b>125 444</b>	<b>226 520</b>	<b>111 188</b>	<b>115 332</b>	<b>93</b>	<b>95</b>	<b>92</b>

Segue : TAVOLA XX.

C O M U N I	ABITANTI DI ETÀ SUPERIORE A 6 ANNI						Su 100 abitanti di età superiore a 6 anni sapevano leggere		
	in complesso			che sapevano leggere			MF	M	F
	MF	M	F	MF	M				

CIRCONDARIO DI PALLANZA.

Agrano . . . . .	525	214	311	501	207	294	95	97	95
Anzola d'Ossola . . .	399	175	224	379	164	215	95	94	96
Arizzano Inferiore . .	800	360	440	757	346	411	95	96	93
Arizzano Superiore . .	598	266	332	544	253	291	91	95	88
Aurano . . . . .	858	381	477	769	360	49	90	94	86
Baveno . . . . .	2 291	1 002	1 289	2 146	946	1 200	94	94	93
Bèe . . . . .	474	226	248	460	221	239	97	98	96
Belgirate . . . . .	515	227	288	502	222	280	97	98	97
Bieno . . . . .	314	134	180	304	128	176	97	96	98
Brisino . . . . .	311	155	156	303	152	151	97	98	97
Brovello . . . . .	333	139	194	321	136	185	96	98	95
Calogna . . . . .	181	75	106	173	70	103	96	93	97
Cambiasca . . . . .	708	315	393	672	300	372	95	95	95
Cannero . . . . .	1 080	453	627	1 029	439	590	95	97	94
Cannobio . . . . .	2 113	953	1 160	1 995	907	1 088	94	95	94
Caprezzo . . . . .	276	111	165	256	102	154	93	92	93
Cargiagio . . . . .	825	328	497	798	324	474	97	99	95
Carpugnino . . . . .	167	77	90	150	69	81	90	90	90
Casale Corte Cerro . .	2 167	981	1 186	2 092	961	1 131	97	98	95
Cavaglio San Donnino	437	191	246	415	184	231	95	96	94
Cavandone . . . . .	138	56	82	136	55	81	98	98	99
Chignolo Verbanò . .	1 102	505	597	1 053	494	559	96	98	94
Cireggio . . . . .	543	247	296	508	230	278	94	93	94
Comnago . . . . .	173	64	109	170	62	108	98	97	99
Corciagio . . . . .	239	98	141	230	94	136	96	96	96
Cossogno . . . . .	1 443	600	843	1 341	575	766	93	96	91
Crana Gattugno . . . .	186	90	96	177	85	92	95	94	96
Crusinallo . . . . .	2 429	1 088	1 341	2 236	1 008	1 228	92	93	92
Cursolo . . . . .	303	118	185	273	106	167	90	90	90
Cuzzago . . . . .	379	145	234	372	144	228	98	99	97
Esio . . . . .	191	95	96	179	94	85	94	99	89
Falmenta . . . . .	1 044	382	662	978	370	608	94	97	92
Fomarco . . . . .	603	268	335	570	261	309	95	97	92
Fornero . . . . .	351	170	181	326	164	162	93	96	90
Forno . . . . .	263	107	156	233	97	136	89	91	87
Fosseno . . . . .	221	88	133	192	77	115	87	88	86
Germagno . . . . .	186	95	91	167	91	76	90	96	84
Ghiffa . . . . .	988	422	566	943	406	537	95	96	95
Gignese . . . . .	352	153	199	349	153	196	99	100	98
Graglia Piana . . . . .	113	50	63	109	48	61	96	96	97
Gravellona Toce . . .	3 304	1 472	1 832	3 080	1 393	1 687	93	95	92

Segue: TAVOLA XX.

C O M U N I	ABITANTI DI ETÀ SUPERIORE A 6 ANNI						Su 100 abitanti di età superiore a 6 anni sapevano leggere		
	in complesso			che sapevano leggere			MF	M	F
	MF	M	F	MF	M	F			
Curro . . . . .	747	285	462	656	260	396	88	91	86
Intra . . . . .	7 870	3 685	4 185	7 693	3 602	4 091	98	98	98
Intragna . . . . .	593	213	380	551	203	348	93	95	92
Lesà . . . . .	1 707	781	926	1 663	771	892	97	99	96
Loreglia . . . . .	501	253	248	470	237	233	94	94	94
Luzzogno . . . . .	542	219	323	487	215	272	90	98	84
Magognino . . . . .	213	102	111	190	95	95	89	93	86
Massino . . . . .	952	449	503	852	418	434	89	93	86
Massiola . . . . .	291	131	160	283	129	154	97	98	96
Mergozzo . . . . .	1 907	842	1 065	1 808	810	998	95	96	94
Miazzina . . . . .	361	160	201	343	157	186	95	98	93
Miglandone . . . . .	504	248	256	499	245	254	99	99	99
Nebbiuno . . . . .	492	237	255	461	230	231	94	97	91
Nocco . . . . .	154	67	87	151	67	84	98	100	97
Oggebbio . . . . .	868	385	483	826	376	450	95	98	93
Omegna . . . . .	5 406	2 509	2 897	4 970	2 329	2 641	92	93	91
Orasso . . . . .	219	84	135	211	83	128	96	99	95
Ornavasso . . . . .	1 575	716	859	1 449	685	764	92	96	89
Pallanza . . . . .	5 214	2 629	2 585	5 048	2 562	2 486	97	97	96
Pisano . . . . .	537	232	305	511	228	283	95	98	93
Premeno . . . . .	336	155	181	323	152	171	96	98	94
Premosello . . . . .	1 509	704	805	1 341	638	703	89	91	87
Quarna Sopra . . . . .	570	239	331	559	237	322	98	99	97
Quarna Sotto . . . . .	872	346	526	801	339	462	92	98	88
Rovegno . . . . .	722	385	337	681	376	305	94	98	91
Rumianca . . . . .	1 042	498	544	939	453	486	90	91	89
Sambughetto . . . . .	311	112	199	280	107	173	90	96	87
San Bartolomeo Val- mara . . . . .	421	195	226	400	193	207	95	99	92
Sant' Agata sopra Cannobio . . . . .	432	177	255	398	160	238	92	90	93
Santino . . . . .	278	115	163	267	113	154	96	98	94
Spoccia . . . . .	285	134	151	279	134	145	98	100	96
Stresa . . . . .	1 895	931	964	1 856	919	937	98	99	97
Stropino . . . . .	105	49	56	105	49	56	100	100	100
Suna . . . . .	1 384	639	745	1 296	613	683	94	96	92
Tapigliano . . . . .	231	90	141	218	80	138	94	89	98
Traffume . . . . .	417	166	251	385	156	229	92	94	91
Trarego . . . . .	435	176	259	422	174	248	97	99	96
Trobaso . . . . .	2 024	848	1 176	1 903	815	1 088	94	96	93
Unchio . . . . .	233	110	123	216	103	113	93	94	92
Vezzo . . . . .	207	88	119	204	86	118	99	98	99
Viggiona . . . . .	182	76	106	172	74	98	95	97	92

Segue: TAVOLA XX.

COMUNI	ABITANTI DI ETÀ SUPERIORE A 6 ANNI						Su 100 abitanti di età superiore a 6 anni sapevano leggere		
	in complesso			che sapevano leggere			MF	M	F
	MF	M	F	MF	M	F			
Vignone .....	482	218	264	456	210	246	95	96	93
Vogogna .....	1 582	745	837	1 544	740	804	98	99	96
Zoverallo .....	791	322	469	782	316	466	99	98	99
<b>Circondario di Pallanza</b>	<b>77 322</b>	<b>34 821</b>	<b>42 501</b>	<b>73 137</b>	<b>33 437</b>	<b>39 700</b>	<b>95</b>	<b>96</b>	<b>93</b>

CIRCONDARIO DI VARALLO.

Agnona .....	467	205	262	451	201	250	97	98	95
Alagna Valsesia .....	507	189	318	486	181	305	96	96	96
Aranco .....	881	330	551	862	320	542	98	97	98
Balmuccia .....	242	91	151	230	87	143	95	96	95
Boccioleto .....	691	278	413	651	266	385	94	96	93
Borgosesia .....	5 442	2 257	3 185	5 205	2 191	3 014	96	97	95
Breia .....	464	172	292	412	167	245	89	97	84
Camasco .....	282	107	175	272	106	166	96	99	95
Campello Monti .....	60	23	37	60	23	37	100	100	100
Campertogno .....	463	180	283	454	179	275	98	99	97
Carcoforo .....	106	35	71	106	35	71	100	100	100
Cellio .....	1 615	617	998	1 466	568	898	91	92	90
Cervarolo .....	512	178	334	493	170	323	96	96	98
Cervatto .....	161	61	100	153	61	95	97	100	95
Civiasco .....	425	159	266	418	158	260	98	99	98
Cravagliana .....	1 105	375	730	1 033	368	665	93	98	91
Crevola Sesia .....	230	97	133	226	97	129	98	100	97
Doccio .....	299	127	172	295	125	170	99	98	99
Fobello .....	712	292	420	706	289	417	99	99	99
Foresto Sesia .....	335	130	205	331	129	202	99	99	99
Isolella .....	191	97	94	187	93	94	98	96	100
Locarno .....	181	74	107	171	72	99	94	97	93
Mollia .....	263	101	162	262	100	162	100	99	100
Morca .....	186	83	103	177	79	98	95	95	95
Morondo .....	205	71	134	187	64	123	91	90	92
Parone .....	189	70	119	185	69	116	98	99	97
Pila .....	268	101	167	258	96	162	96	95	97
Piode .....	277	97	180	270	94	176	97	97	98
Quarona .....	1 517	675	842	1 390	636	754	92	94	90
Rassa .....	316	127	189	311	127	184	98	100	97
Rima San Giuseppe .....	189	69	120	187	69	118	99	100	98
Rimasco .....	326	125	201	315	125	190	97	100	95
Rimella .....	684	269	415	636	253	383	93	94	92

Segue : TAVOLA XX.

COMUNI	ABITANTI DI ETÀ SUPERIORE A 6 ANNI						Su 100 abitanti di età superiore a 6 anni sapevano leggere		
	in complesso			che sapevano leggere			MF	M	F
	MF	M	F	MF	M	F			
Riva Valdobbia . . . . .	501	194	307	483	189	294	96	97	96
Rocca Pietra . . . . .	680	304	376	654	296	358	96	97	95
Rossa . . . . .	371	152	219	355	149	206	96	98	94
Sabbia . . . . .	461	169	292	426	154	272	92	91	93
Scopa . . . . .	441	159	282	437	156	281	99	98	100
Scopello . . . . .	473	218	255	453	214	239	96	98	94
Valduggia . . . . .	2 285	987	1 298	2 162	963	1 199	95	98	92
Valmaggia . . . . .	277	109	168	274	109	165	99	100	98
Varallo . . . . .	4 125	1 800	2 325	3 833	1 724	2 109	93	96	91
Vocca . . . . .	262	105	157	242	94	148	92	90	94
<b>Circondario di Varallo.</b>	<b>29 667</b>	<b>12 059</b>	<b>17 608</b>	<b>28 168</b>	<b>11 646</b>	<b>16 522</b>	<b>95</b>	<b>97</b>	<b>94</b>

CIRCONDARIO DI VERCELLI.

Albano Verellese . . . . .	780	385	395	708	356	352	91	92	89
Alice Castello . . . . .	1 959	941	1 018	1 888	890	998	96	95	98
Arborio . . . . .	1 524	746	778	1 429	710	719	94	95	92
Asigliano . . . . .	2 777	1 366	1 411	2 572	1 250	1 322	93	92	94
Balocco . . . . .	940	481	459	849	441	408	90	92	89
Bianzè . . . . .	2 792	1 359	1 433	2 545	1 258	1 287	91	93	90
Borgo d'Ale . . . . .	3 213	1 599	1 614	3 016	1 506	1 510	94	94	94
Buronzo . . . . .	1 479	745	734	1 285	663	622	87	89	85
Caresana . . . . .	2 825	1 355	1 470	2 555	1 252	1 303	90	92	89
Caresanablot . . . . .	500	253	247	443	231	212	89	91	86
Carisio . . . . .	1 531	774	757	1 370	715	655	89	92	87
Casonova Elvo . . . . .	845	432	413	721	374	347	85	87	84
Cascine San Giacomo	701	350	351	605	309	296	86	88	84
Cigliano . . . . .	4 400	1 983	2 417	3 880	1 775	2 105	88	90	87
Collobiano . . . . .	332	169	163	305	156	149	92	92	91
Costanzana . . . . .	1 950	940	1 010	1 848	896	952	95	95	94
Crescentino . . . . .	5 407	2 632	2 775	4 998	2 459	2 539	92	93	91
Crova . . . . .	1 225	598	627	1 089	545	544	89	91	87
Desana . . . . .	1 812	877	935	1 634	811	823	90	92	88
Fontanetto da Po . . . . .	2 254	1 067	1 187	2 101	1 013	1 088	93	95	92
Formigliana . . . . .	620	301	319	498	249	249	80	83	78
Gattinara . . . . .	4 623	2 175	2 448	4 335	2 060	2 275	94	95	93
Ghislarengo . . . . .	896	443	453	838	418	420	94	94	93
Giffenga . . . . .	171	79	92	162	75	87	95	95	95
Greggio . . . . .	694	324	370	641	301	340	92	93	92
Lamporo . . . . .	1 011	477	534	902	444	458	89	93	86
Lenta . . . . .	1 011	478	533	942	459	483	93	96	91
Lignana . . . . .	1 370	678	692	1 229	632	597	90	93	86

Segue : TAVOLA XX.

COMUNI	ABITANTI DI ETÀ SUPERIORE A 6 ANNI						Su 100 abitanti di età superiore a 6 anni sapevano leggere		
	in complesso			che sapevano leggere			MF	M	F
	MF	M	F	MF	M	F			
Livorno Piemonte . .	4 052	1 979	2 073	3 400	1 672	1 728	84	84	83
Lozzolo . . . . .	816	414	402	779	400	379	95	97	94
Moncrivello . . . . .	2 188	1 063	1 125	2 067	1 011	1 056	94	95	94
Motta de' Conti . . . .	1 733	836	897	1 671	803	868	96	96	97
Olcenengo . . . . .	1 406	700	703	1 188	599	589	84	86	83
Oldenico . . . . .	639	315	324	585	293	287	92	95	89
Palazzolo Vercellese .	2 116	1 007	1 109	1 863	928	935	88	92	84
Pertengo . . . . .	868	413	455	787	384	403	91	93	89
Pezzana . . . . .	2 655	1 262	1 393	2 493	1 220	1 273	94	97	91
Prarolo . . . . .	1 303	638	655	1 188	601	587	91	94	88
Quinto Vercellese . . .	648	325	323	610	300	310	94	92	96
Rive . . . . .	1 170	564	606	1 067	521	546	91	92	90
Roasenda . . . . .	917	468	449	817	427	390	89	91	87
Roasio . . . . .	2 234	1 020	1 214	115	973	1 142	95	95	94
Ronsecco . . . . .	1 784	894	890	1 615	792	823	91	89	92
Salasco . . . . .	646	313	333	539	262	277	83	84	83
Sali Vercellese . . . . .	593	294	299	496	252	244	84	86	82
Saluggia . . . . .	3 537	1 699	1 838	3 319	1 585	1 734	94	93	94
San Germano Vercel- lese . . . . .	3 095	1 512	1 583	2 689	1 330	1 359	87	88	86
Santhià . . . . .	5 396	2 657	2 739	4 635	2 356	2 279	86	89	83
Stroppiana . . . . .	2 387	1 150	1 237	2 143	1 051	1 092	90	91	88
Tricerro . . . . .	1 625	764	861	1 456	693	763	90	91	89
Trino . . . . .	10 169	4 816	5 353	8 909	4 339	4 570	88	90	85
Tronzano Vercellese .	3 648	1 800	1 848	3 271	1 640	1 631	90	91	88
Vercelli . . . . .	30 975	15 099	15 876	28 256	14 060	14 196	91	93	89
Villa del Bosco . . . .	531	242	289	510	234	276	96	97	96
Villarboit . . . . .	927	478	449	782	420	362	84	88	81
<b>Circondario di Vercelli.</b>	<b>137 700</b>	<b>66 729</b>	<b>70 971</b>	<b>124 638</b>	<b>61 399</b>	<b>63 239</b>	<b>91</b>	<b>93</b>	<b>90</b>
<b>Provincia di Novara ..</b>	<b>672 829</b>	<b>315 784</b>	<b>357 045</b>	<b>629 267</b>	<b>299 526</b>	<b>329 741</b>	<b>94</b>	<b>95</b>	<b>92</b>

Provincia di Torino.

CIRCONDARIO DI AOSTA.

Allein . . . . .	467	235	232	447	228	219	96	97	94
Antey-Saint-Andrè . .	746	366	380	719	353	366	96	96	96
Aosta . . . . .	9 280	4 926	4 354	8 320	4 453	3 867	90	90	89
Arnaz . . . . .	1 392	684	708	1 234	630	604	89	92	85
Arvier . . . . .	718	348	370	677	329	348	94	95	94
Avise . . . . .	452	230	222	424	220	204	94	96	92
Ayas . . . . .	1 188	551	637	1 171	541	630	99	98	99



Segue: TAVOLA XX.

COMUNI	ABITANTI DI ETÀ SUPERIORE A 6 ANNI						Su 100 abitanti di età superiore a 6 anni sapevano leggere		
	in complesso			che sapevano leggere			MF	M	F
	MF	M	F	MF	M	F			
Aymavilles . . . . .	1 276	628	648	1 156	591	565	91	94	87
Bard . . . . .	276	169	107	262	163	99	95	96	93
Bionaz . . . . .	266	137	129	254	131	123	95	96	95
Brissogne . . . . .	641	324	317	566	292	274	88	90	86
Brusson . . . . .	1 334	639	695	1 291	625	666	97	98	93
Challant-Saint-Anselme . . . . .	1 010	476	534	933	441	492	92	93	92
Challant-Saint-Victor . . . . .	812	4 9	403	748	379	3 9	92	93	90
Chambave . . . . .	785	404	381	758	387	371	97	96	97
Chamois . . . . .	202	100	102	202	100	102	100	100	100
Champdepraz . . . . .	699	363	336	583	313	270	83	86	80
Champorcher . . . . .	765	344	421	749	343	406	98	100	96
Charvensod . . . . .	550	293	252	515	287	223	94	96	90
Châtillon . . . . .	3 105	1 388	1 717	3 056	1 374	1 682	98	99	98
Cogne . . . . .	1 440	729	711	1 389	709	680	93	97	96
Courmayeur . . . . .	939	462	527	966	456	510	98	99	97
Domnaz . . . . .	2 039	937	1 052	1 875	924	951	92	94	90
Doues . . . . .	523	240	283	483	229	254	92	95	90
Emarèse . . . . .	382	192	190	368	185	183	96	96	93
Etroubles . . . . .	589	305	284	563	295	268	96	97	94
Fénis . . . . .	1 329	664	665	1 172	594	578	88	89	87
Fontainemore . . . . .	1 018	456	562	979	434	545	93	95	97
Gignod . . . . .	936	502	464	893	470	423	92	94	91
Gressan . . . . .	887	447	440	811	410	401	91	92	91
Gressoney-la-Trinitè . . . . .	407	297	110	396	289	107	97	97	97
Gressoney-Saint-Jean . . . . .	754	369	385	723	362	361	96	98	94
Hône . . . . .	830	388	442	766	368	393	92	95	90
Introd . . . . .	679	318	361	660	302	358	93	95	99
Issime . . . . .	1 263	592	674	1 249	590	659	99	100	98
Issogne . . . . .	922	459	463	810	402	408	88	88	88
Jovençon . . . . .	340	172	168	306	156	150	90	91	89
La-Magdeleine . . . . .	168	80	88	168	80	88	100	100	100
La-Salle . . . . .	1 557	729	828	1 375	648	727	88	89	88
La-Thuille . . . . .	831	502	359	854	499	355	99	99	99
Lillianes . . . . .	675	272	403	647	262	385	96	96	96
Montjovet . . . . .	1 556	810	746	1 388	714	674	89	88	90
Morgex . . . . .	824	413	411	808	407	401	98	99	98
Nus . . . . .	1 499	743	756	1 367	675	692	91	91	92
Ollomont . . . . .	264	127	137	258	123	135	93	97	99
Oyace . . . . .	221	110	111	206	101	105	93	92	95
Perloz . . . . .	1 169	548	621	1 106	515	591	95	94	95
Pollein . . . . .	411	210	201	386	201	185	94	96	92
Pont-Bozet . . . . .	538	253	285	490	234	256	91	92	90

Segue : TAVOLA XX.

C O M U N I	ABITANTI DI ETÀ SUPERIORE A 6 ANNI						Su 100 abitanti di età superiore a 6 anni sapevano leggere		
	in complesso			che sapevano leggere			MF	M	F
	MF	M	F	MF	M	F			
Pontey . . . . .	441	221	220	428	216	212	97	98	96
Pont-Saint-Martin . .	1 315	657	658	1 274	636	638	97	97	97
Pré-Saint-Didier . . . .	573	298	275	562	293	269	98	98	98
Quart . . . . .	1 972	992	980	1 798	911	887	91	92	91
Rhêmes-Notre-Dame . .	142	62	80	141	61	80	99	98	100
Rhêmes-Saint-Georges	416	199	217	396	191	205	95	96	94
Roisan . . . . .	470	221	249	465	218	247	99	99	99
Saint-Christophe . . . .	1 005	504	501	932	478	454	93	95	91
Saint-Denis . . . . .	453	220	233	418	204	214	92	93	92
Saint-Marcel . . . . .	1 095	549	546	981	492	489	90	90	90
Saint-Nicolas . . . . .	486	234	252	453	221	232	93	94	92
Saint-Oyen . . . . .	203	109	94	199	108	91	98	99	97
Saint-Pierre . . . . .	1 155	590	565	1 132	581	551	98	98	98
Saint-Rhémhy . . . . .	654	334	320	636	331	305	97	99	95
Saint-Vincent . . . . .	2 043	962	1 081	1 915	916	999	94	95	92
Sarre . . . . .	1 053	522	531	980	479	501	93	92	94
Torgnon . . . . .	903	412	491	838	382	456	93	93	93
Valgrisanche . . . . .	408	205	203	406	204	202	100	100	100
Valpelline . . . . .	543	271	272	504	256	248	93	94	91
Valsavaranche . . . . .	403	209	194	375	203	172	93	97	89
Valtournanche . . . . .	926	451	475	878	424	454	95	94	96
Verrayes . . . . .	1 191	590	601	1 095	547	548	92	93	91
Verrès . . . . .	1 490	711	779	1 384	656	728	93	92	93
Villeneuve . . . . .	799	432	367	769	422	347	96	98	95
<b>Circondario di Aosta..</b>	<b>71 206</b>	<b>35 350</b>	<b>35 856</b>	<b>66 486</b>	<b>33 244</b>	<b>33 242</b>	<b>93</b>	<b>94</b>	<b>93</b>

CIRCONDARIO DI IVREA.

Agliè . . . . .	2 538	1 156	1 382	2 396	1 090	1 306	94	94	95
Albiano d'Ivrea . . . .	1 505	674	831	1 485	668	817	99	99	98
Alice Superiore . . . .	682	285	397	661	277	384	97	97	97
Alpette . . . . .	533	234	299	493	221	272	92	94	91
Andrate . . . . .	914	440	474	911	439	472	100	100	100
Azeglio . . . . .	1 654	764	890	1 607	758	849	97	99	95
Baio Dora . . . . .	406	201	205	395	196	199	97	98	97
Bairo . . . . .	896	467	499	845	443	402	94	95	94
Baldissero Canavese . .	506	230	276	494	227	267	98	99	97
Banchette . . . . .	398	185	213	392	184	208	98	99	98
Barone . . . . .	735	375	360	715	365	350	97	97	97
Bollengo . . . . .	1 925	839	1 086	1 911	834	1 077	99	99	99
Borgiallo . . . . .	841	361	480	761	332	429	90	92	89
Borgofranco d'Ivrea . .	1 852	938	914	1 809	927	882	98	99	96

Segue: TAVOLA XX.

COMUNI	ABITANTI DI ETÀ SUPERIORE A 6 ANNI						Su 100 abitanti di età superiore a 6 anni sapevano leggere		
	in complesso			che sapevano leggere			MF	M	F
	MF	M	F	MF	M	F			
Borgomasino . . . . .	1 724	828	896	1 683	813	870	98	98	97
Brosso . . . . .	586	243	343	555	240	315	95	99	92
Burolo . . . . .	669	322	347	633	306	327	95	95	94
Caluso . . . . .	5 815	2 773	3 042	5 536	2 650	2 886	95	96	95
Campiglia Soana . . . . .	109	21	88	101	21	80	93	100	91
Campo Canavese . . . . .	496	224	272	471	219	252	95	98	93
Candia Canavese . . . . .	1 794	824	970	1 708	800	908	95	97	94
Canischio . . . . .	765	345	420	704	328	376	92	95	90
Caravino . . . . .	1 507	620	887	1 436	596	840	95	96	95
Carema . . . . .	1 600	787	813	1 512	738	774	95	94	95
Castellamonte . . . . .	5 245	2 500	2 745	4 868	2 348	2 520	93	94	92
Ceresole Reale . . . . .	224	113	111	221	113	108	99	100	97
Cesnola . . . . .	249	114	135	245	113	132	98	99	98
Chiaverano . . . . .	2 730	1 267	1 463	2 633	1 213	1 420	96	96	97
Chiesanova . . . . .	396	165	231	355	154	201	90	93	87
Ciconio . . . . .	446	209	237	439	205	234	98	98	99
Cintano . . . . .	375	170	205	353	167	186	94	98	91
Colleretto Castelnuovo . . . . .	801	350	451	750	338	412	94	97	91
Colleretto Parella . . . . .	650	323	327	634	313	321	98	97	98
Cossano Canavese . . . . .	903	437	466	831	401	430	92	92	92
Cuceglio . . . . .	856	390	466	803	380	423	94	97	91
Cuorgnè . . . . .	4 825	2 277	2 548	4 579	2 172	2 407	95	95	94
Drusacco . . . . .	656	276	380	626	261	365	95	95	96
Florano Canavese . . . . .	703	317	386	685	310	375	97	98	97
Frassinetto . . . . .	1 250	553	697	1 019	481	538	82	87	77
Gauna . . . . .	177	81	96	173	80	93	98	99	97
Ingria . . . . .	770	345	425	734	327	407	95	95	96
Issiglio . . . . .	670	295	375	653	291	362	97	99	97
Ivrea . . . . .	11 187	5 446	5 741	10 734	5 266	5 468	96	97	95
Lessolo . . . . .	1 641	756	885	1 552	726	826	95	96	93
Locana . . . . .	3 637	1 548	2 089	3 286	1 450	1 836	90	94	88
Loranzè . . . . .	601	295	306	588	289	299	98	98	98
Lugnacco . . . . .	570	232	338	564	231	333	99	100	99
Lusigliè . . . . .	663	304	359	602	276	326	91	91	91
Maglione . . . . .	947	471	476	877	441	436	93	94	92
Masino . . . . .	279	123	156	275	121	154	99	98	99
Mazzè . . . . .	3 650	1 748	1 902	3 434	1 692	1 742	94	97	92
Mercenasco . . . . .	1 571	727	844	1 448	679	769	92	93	91
Meugliano . . . . .	194	77	117	191	77	114	98	100	97
Montalenghe . . . . .	991	451	540	957	442	515	97	98	95
Montalto Dora . . . . .	1 040	485	555	1 000	467	533	96	96	96
Montestrutto . . . . .	182	85	97	173	81	92	95	95	95
Muriaglio . . . . .	511	210	301	484	200	284	95	95	94

Segue: TAVOLA XX.

C O M U N I	ABITANTI DI ETÀ SUPERIORE A 6 ANNI						Su 100 abitanti di età superiore a 6 anni sapevano leggere		
	in complesso			che sapevano leggere			MF	M	F
	MF	M	F	MF	M	F			
Noasca . . . . .	735	264	471	614	235	379	84	89	80
Nomaglio . . . . .	597	283	314	565	273	292	95	96	93
Novareglia . . . . .	160	78	82	158	78	80	99	100	98
Perosa Canavese . . . . .	899	446	453	845	426	419	94	96	92
Ozegna . . . . .	782	377	405	750	364	386	96	97	95
Palazzo Canavese . . . . .	857	407	450	812	388	424	95	95	94
Parella . . . . .	387	184	203	362	181	181	94	98	89
Pavone Canavese . . . . .	2 119	954	1 165	1 928	865	1 063	91	91	91
Pecco . . . . .	349	160	189	347	160	187	99	100	99
Perosa Canavese . . . . .	545	262	283	527	255	272	97	97	96
Pertusio . . . . .	802	368	434	791	365	426	99	99	98
Piverone . . . . .	1 202	578	624	1 098	538	560	91	93	90
Pont Canavese . . . . .	4 881	1 943	2 938	4 539	1 825	2 714	93	94	92
Prascorsano . . . . .	748	357	391	682	330	352	91	92	90
Pratiglione . . . . .	818	377	441	763	364	399	93	97	90
Priacco . . . . .	364	155	209	344	154	190	95	99	91
Quagliuzzo . . . . .	318	154	164	301	152	149	95	99	91
Quassolo . . . . .	388	173	215	376	168	208	97	97	97
Quincinetto . . . . .	1 148	540	608	1 075	506	569	94	94	94
Ribordone . . . . .	802	267	535	737	252	485	92	94	91
Romano Canavese . . . . .	1 648	743	905	1 612	722	890	98	97	98
Ronco Canavese . . . . .	1 494	434	1 060	1 325	370	955	89	85	90
Rueglio . . . . .	1 460	576	884	1 417	551	866	97	98	96
Salassa . . . . .	1 041	480	561	1 027	478	549	99	100	98
Sale Castelnuovo . . . . .	984	369	615	947	357	590	96	97	96
Salerano Canavese . . . . .	401	193	208	387	187	200	97	97	96
Salto . . . . .	1 133	524	609	1 058	496	562	93	95	92
Samone . . . . .	554	253	301	546	251	295	99	99	98
San Colombano Belmonte . . . . .	337	152	185	307	145	162	91	95	88
San Giorgio Canavese . . . . .	2 525	1 176	1 349	2 443	1 174	1 269	97	100	94
San Giusto Canavese . . . . .	2 152	1 065	1 087	2 044	1 022	1 022	95	96	94
San Martino Canavese . . . . .	1 568	731	837	1 441	696	745	92	95	89
San Ponso Canavese . . . . .	303	142	161	292	140	152	96	99	94
Scarmagno . . . . .	676	304	372	654	297	357	97	98	96
Settimo Rottaro . . . . .	735	322	413	731	322	409	99	100	99
Settimo Vittone . . . . .	1 472	618	854	1 423	592	831	97	96	97
Sparone . . . . .	1 890	875	1 015	1 707	811	896	90	93	88
Strambinello . . . . .	252	122	130	241	119	122	96	98	94
Strambino . . . . .	3 709	1 690	2 019	3 566	1 621	1 945	96	96	96
Tavagnasco . . . . .	736	338	398	710	323	387	96	96	97
Tina . . . . .	414	189	225	402	184	218	97	97	97
Torre di Bairo . . . . .	593	251	342	563	242	321	95	96	94

Segue: TAVOLA XX.

C O M U N I	ABITANTI DI ETÀ SUPERIORE A 6 ANNI						Su 100 abitanti di età superiore a 6 anni sapevano leggere		
	in complesso			che sapevano leggere			MF	M	F
	MF	M	F	MF	M	F			
Trausella . . . . .	304	112	192	291	109	182	96	97	95
Traversella . . . . .	735	304	431	723	304	419	98	100	97
Valchiusella . . . . .	215	112	103	208	108	100	97	96	97
Valperga . . . . .	2 461	1 172	1 289	2 317	1 091	1 226	94	93	95
Valprato . . . . .	688	173	515	626	166	460	91	96	89
Vestignè . . . . .	980	440	540	923	427	496	94	97	92
Vialfrè . . . . .	285	133	152	259	121	138	91	91	91
Vico Canavese . . . . .	661	274	387	628	265	363	95	97	84
Vidracco . . . . .	389	172	217	373	168	205	96	98	94
Villa Castelnuovo . . . . .	655	313	342	618	303	315	94	97	92
Villareggia . . . . .	1 313	603	710	1 235	566	669	94	94	94
Vische . . . . .	1 890	886	1 004	1 789	849	940	95	96	94
Vistrorio . . . . .	637	304	333	589	288	301	92	95	90
<b>Circondario di Ivrea . . . . .</b>	<b>136 231</b>	<b>62 148</b>	<b>74 083</b>	<b>129 016</b>	<b>59 521</b>	<b>69 495</b>	<b>95</b>	<b>96</b>	<b>94</b>

CIRCONDARIO DI PINEROLO.

Abbadia Alpina . . . . .	1 649	762	887	1 443	677	766	88	89	86
Airasca . . . . .	1 411	729	682	1 278	659	619	91	90	91
Angrogna . . . . .	1 677	843	834	1 607	823	784	96	98	94
Bibiana . . . . .	2 414	1 184	1 230	2 241	1 121	1 120	93	95	91
Bobbio Pellice . . . . .	1 098	554	544	1 063	542	521	97	98	96
Bovile . . . . .	170	90	80	164	88	76	96	98	95
Bricherasio . . . . .	2 983	1 433	1 550	2 673	1 301	1 372	90	91	89
Buriasco . . . . .	1 251	645	606	1 177	610	567	94	95	94
Campiglione . . . . .	876	428	448	826	403	423	94	94	94
Cantalupa . . . . .	1 160	570	590	1 027	516	511	89	91	87
Castagnole Piemonte . . . . .	1 651	791	860	1 568	750	818	95	95	95
Cavour . . . . .	5 582	2 713	2 869	5 207	2 548	2 659	93	94	93
Cercenasco . . . . .	1 389	699	690	1 305	668	637	94	96	92
Chiabrano . . . . .	108	52	56	106	52	54	98	100	96
Cumiana . . . . .	4 644	2 284	2 360	4 303	2 101	2 202	93	92	93
Faetto . . . . .	554	289	265	516	270	246	93	93	93
Fenestrelle . . . . .	1 426	1 013	413	1 335	970	365	94	96	88
Fenile . . . . .	409	230	179	379	212	167	93	92	93
Frossasco . . . . .	1 166	583	583	1 109	560	549	95	96	94
Garzigliana . . . . .	629	317	312	586	299	287	93	94	92
Inverso Pinasca . . . . .	628	320	308	586	300	286	93	94	93
Inverso Porte . . . . .	483	255	228	453	242	211	94	95	93
Lombriasco . . . . .	916	504	412	868	473	395	95	94	96
Lusernia San Giovanni . . . . .	4 793	2 076	2 717	4 476	1 947	2 529	93	94	93
Lusernetta . . . . .	712	370	342	644	338	306	90	91	89
Macello . . . . .	1 400	685	715	1 309	654	655	94	95	92

Segue : TAVOLA XX.

COMUNI	ABITANTI DI ETÀ SUPERIORE A 6 ANNI						Su 100 abitanti di età superiore a 6 anni sapevano leggere		
	in complesso			che sapevano leggere			MF	M	F
	MF	M	F	MF	M	F			
Maniglia . . . . .	182	93	89	173	89	84	95	96	94
Massello . . . . .	378	183	195	370	182	188	98	99	96
Meano . . . . .	378	193	185	337	172	165	89	89	89
Mentoulles . . . . .	604	317	287	592	312	280	98	98	98
None . . . . .	2 151	1 049	1 102	2 075	1 029	1 046	96	98	95
Osasco . . . . .	566	280	286	538	271	267	95	97	93
Osasio . . . . .	894	433	461	839	412	427	94	95	93
Pancalieri . . . . .	2 043	956	1 087	1 892	890	1 002	93	93	92
Perosa Argentina . . . . .	2 306	1 066	1 240	2 049	926	1 123	89	87	91
Perrero . . . . .	449	238	211	437	231	206	97	97	98
Pinasca . . . . .	2 289	1 120	1 169	2 073	1 036	1 037	91	93	89
Pinerolo . . . . .	17 713	8 743	8 970	16 453	8 152	8 301	93	93	93
Piscina . . . . .	1 002	481	521	968	473	495	97	98	95
Pomaretto . . . . .	698	349	349	668	337	331	96	97	95
Porte . . . . .	703	361	342	661	342	319	94	95	93
Pragelato . . . . .	1 173	505	668	1 152	501	651	98	99	97
Praly . . . . .	802	419	383	747	396	351	93	95	92
Pramollo . . . . .	964	499	465	939	493	446	97	99	96
Prarostino . . . . .	1 045	520	525	957	476	481	92	92	92
Ricliaretto . . . . .	388	203	185	381	199	182	98	98	98
Roccapiatta . . . . .	143	75	68	132	72	60	92	96	88
Roletto . . . . .	781	379	402	727	355	372	93	94	93
Rorà . . . . .	551	292	259	524	280	244	95	96	94
Roure . . . . .	1 968	1 048	920	1 840	1 011	829	93	96	90
Salza di Pinerolo . . . . .	260	124	136	249	119	130	96	96	96
San Germano Chisone . . . . .	1 220	585	635	1 110	530	580	91	91	91
San Martino di Perrero . . . . .	124	67	57	113	62	51	91	93	89
San Pietro Val Lèmina . . . . .	1 049	509	540	949	467	482	90	92	89
San Secondo di Pinerolo . . . . .	1 781	927	854	1 647	854	793	92	92	93
Scalenghe . . . . .	2 308	1 172	1 136	2 147	1 077	1 070	93	92	94
Tavernette . . . . .	273	148	125	273	148	125	100	100	100
Torre Pellice . . . . .	4 256	1 964	2 292	4 094	1 884	2 210	96	96	96
Travvrse . . . . .	145	81	64	144	81	63	99	100	98
Usseaux . . . . .	611	280	331	610	279	331	100	100	100
Vigone . . . . .	4 575	2 243	2 332	4 334	2 103	2 231	95	94	96
Villafranca Piemonte . . . . .	5 965	2 923	3 042	5 245	2 588	2 657	88	89	87
Villar Pellice . . . . .	1 450	753	697	1 339	687	652	92	91	94
Villar Perosa . . . . .	1 583	711	872	1 516	677	839	96	95	96
Virle Piemonte . . . . .	1 187	528	659	1 103	491	612	93	93	93
Volvera . . . . .	1 829	913	916	1 747	882	865	96	97	94
<b>Circondario di Pinerolo</b>	<b>109 966</b>	<b>54 149</b>	<b>55 817</b>	<b>102 393</b>	<b>50 690</b>	<b>51 703</b>	<b>93</b>	<b>94</b>	<b>93</b>

Segue: TAVOLA XX.

C O M U N I	ABITANTI DI ETÀ SUPERIORE A 6 ANNI						Su 100 abitanti di età superiore a 6 anni sapevano leggere		
	in complesso			che sapevano leggere			MF	M	F
	MF	M	F	MF	M	F			

CIRCONDARIO DI SUSÀ.

Almese . . . . .	1 254	612	642	1 204	592	612	96	97	95
Avigliana . . . . .	4 487	2 224	2 263	4 145	2 063	2 082	92	93	92
Bardonecchia . . . . .	1 680	1 069	611	1 640	1 053	587	98	99	96
Beaulard . . . . .	532	269	263	526	267	259	99	99	98
Borgone Susa . . . . .	1 551	747	804	1 430	691	739	92	93	92
Bousson . . . . .	159	81	78	155	78	77	97	96	99
Bruzolo . . . . .	1 221	601	620	1 111	552	559	91	92	90
Bussoleno . . . . .	4 127	2 049	2 078	3 992	2 049	1 943	97	100	94
Buttigliera Alta . . . . .	2 223	1 074	1 149	2 176	1 051	1 125	98	98	98
Cesàna Torinese . . . . .	605	335	270	595	332	263	98	99	97
Champlas-du-Col . . . . .	186	99	87	182	99	83	98	100	85
Chianoc . . . . .	1 736	865	871	1 604	812	792	92	94	91
Chiavrie . . . . .	1 793	905	888	1 673	870	803	93	96	90
Chiomonte . . . . .	1 452	727	725	1 409	700	709	97	96	98
Chiusa di San Michele	1 204	617	587	1 169	605	564	97	98	96
Clavières . . . . .	45	30	15	44	30	14	98	100	93
Coazze . . . . .	3 305	1 523	1 782	3 067	1 442	1 625	93	95	91
Condovè . . . . .	2 363	1 218	1 145	2 325	1 205	1 120	98	99	98
Désertes . . . . .	107	55	52	106	54	52	99	98	100
Exilles . . . . .	1 169	661	508	1 118	644	474	96	97	93
Fenils . . . . .	158	75	83	139	70	69	88	93	83
Ferrera Cenisio . . . . .	436	350	86	425	343	82	97	98	95
Foresto di Susa . . . . .	632	297	335	581	280	301	92	94	90
Frassinere . . . . .	1 339	712	627	1 213	652	561	91	92	90
Giaglione . . . . .	1 062	469	593	980	448	532	92	96	90
Giaveno . . . . .	9 075	4 288	4 787	8 662	4 043	4 619	95	94	96
Gravere . . . . .	737	365	372	693	352	341	94	96	92
Mattie . . . . .	1 568	800	768	1 502	780	722	96	98	94
Meana di Susa . . . . .	1 227	593	634	1 157	569	588	94	96	93
Melezet . . . . .	442	223	219	435	222	213	98	100	97
Millaures . . . . .	403	259	144	392	251	141	97	97	98
Mocchie . . . . .	1 998	1 024	974	1 835	948	887	92	93	91
Mollières . . . . .	97	48	49	96	47	49	99	98	100
Mompantero . . . . .	1 158	598	560	1 063	541	522	92	90	93
Novalesa . . . . .	841	415	426	777	390	387	92	94	91
Oulx . . . . .	1 336	706	630	1 250	659	591	94	93	94
Reano . . . . .	825	419	406	784	404	380	95	96	94
Rivera . . . . .	1 340	664	676	1 269	633	636	95	95	94
Rochemolles . . . . .	453	294	159	450	294	156	99	100	98
Rubiana . . . . .	2 230	1 158	1 072	2 070	1 080	990	93	93	92
Salbertrand . . . . .	830	432	398	757	404	353	92	94	89

Segue : TAVOLA XX.

COMUNI	ABITANTI DI ETÀ SUPERIORE A 6 ANNI						Su 100 abitanti di età superiore a 6 anni sapevano leggere		
	in complesso			che sapevano leggere			MF	M	F
	MF	M	F	MF	M	F			
San Didero . . . . .	457	231	226	425	219	206	93	95	91
San Giorio . . . . .	1 567	731	836	1 402	671	731	89	92	87
Sant'Ambrogio di Torino . . . . .	2 064	973	1 091	1 939	924	1 015	94	95	93
Sant'Antonino di Susa	1 884	801	1 083	1 781	765	1 016	95	96	94
Sauze di Cesana . . .	264	134	130	235	122	113	89	91	87
Sauze d'Oulx . . . . .	373	187	186	365	184	181	98	98	97
Savoulx . . . . .	314	163	151	305	162	143	97	99	95
Solomiac . . . . .	92	46	46	88	46	42	96	100	91
Susa . . . . .	4 337	2 188	2 149	4 047	2 088	1 959	93	95	91
Thures . . . . .	176	88	88	175	88	87	99	100	99
Trana . . . . .	1 500	749	751	1 413	710	703	94	95	94
Valgioie . . . . .	794	385	409	767	380	387	97	99	95
Vayes . . . . .	1 153	565	588	1 108	547	561	96	97	95
Venaus . . . . .	1 573	1 095	478	1 338	997	401	89	91	84
Villar Dora . . . . .	1 473	715	758	1 381	669	712	94	94	94
Villar Focchiardo . . .	2 003	911	1 092	1 796	838	958	90	92	89
<b>Circondario di Susa . . .</b>	<b>79 410</b>	<b>39 912</b>	<b>39 498</b>	<b>74 826</b>	<b>38 009</b>	<b>36 817</b>	<b>94</b>	<b>95</b>	<b>93</b>

CIRCONDARIO DI TORINO.

Ala di Stura . . . . .	534	241	293	519	235	234	97	98	97
Alpignano . . . . .	2 710	1 341	1 369	2 490	1 233	1 254	92	92	92
Andezeno . . . . .	1 127	545	582	1 096	538	558	97	99	96
Arignano . . . . .	929	458	471	882	445	437	95	97	93
Avuglione Vernone . .	488	254	234	481	252	229	99	99	98
Balangero . . . . .	2 005	938	1 067	1 921	888	1 033	96	95	97
Baldissero Torinese . .	1 502	791	711	1 441	770	671	96	97	94
Balme . . . . .	223	103	120	210	97	113	94	94	94
Barbania . . . . .	1 481	727	754	1 445	727	718	98	100	95
Bardassano . . . . .	500	278	222	470	263	207	94	95	93
Beinasco . . . . .	1 405	745	660	1 265	688	577	90	92	87
Bonzo . . . . .	285	129	156	280	128	152	98	99	97
Borgaro Torinese . . .	1 305	646	659	1 251	610	641	96	94	97
Bosconero . . . . .	1 546	727	819	1 352	666	686	87	92	84
Brandizzo . . . . .	2 189	1 080	1 109	2 002	1 002	1 000	91	93	90
Brozolo . . . . .	711	363	348	683	356	327	96	98	94
Bruino . . . . .	680	354	326	659	344	315	97	97	97
Brusasco . . . . .	977	499	478	940	486	454	96	97	95
Busano . . . . .	753	357	396	722	348	374	96	97	94
Bussolino Gassinense . .	373	208	165	364	205	159	98	99	96
Cafasse . . . . .	1 153	548	605	1 091	530	561	95	97	93
Camagna di Torino . . .	231	118	113	219	116	103	95	98	91



Segue : TAVOLA XX.

COMUNI	ABITANTI DI ETÀ SUPERIORE A 6 ANNI						Su 100 abitanti di età superiore a 6 anni sapevano leggere		
	in complesso			che sapevano leggere			MF	M	F
	MF	M	F	MF	M	F			
Cambiano . . . . .	2 080	975	1 105	1 910	905	1 005	92	93	91
Candiolo . . . . .	1 160	590	570	1 068	540	528	92	92	93
Cantoira . . . . .	862	397	465	823	386	437	95	97	94
Carignano . . . . .	6 076	2 933	3 143	5 752	2 771	2 981	95	94	95
Carmagnola . . . . .	10 814	5 239	5 575	10 311	5 032	5 279	95	93	95
Casalborgone . . . . .	1 772	904	868	1 677	867	810	95	96	93
Caselette . . . . .	631	326	305	614	320	294	97	98	96
Caselle Torinese . . . . .	4 917	2 609	2 308	4 415	2 355	2 060	90	90	89
Castagneto Po . . . . .	1 057	549	508	1 016	536	480	96	98	94
Castiglione Torinese . . . . .	1 440	712	728	1 413	693	720	98	97	99
Cavagnolo . . . . .	1 267	628	639	1 191	598	593	94	95	93
Ceres . . . . .	1 788	858	930	1 732	839	893	97	98	96
Chialamberto . . . . .	907	385	522	853	364	489	94	95	94
Chieri . . . . .	12 752	6 020	6 732	12 059	5 696	6 363	95	95	95
Chivasso . . . . .	9 997	4 950	5 047	9 504	4 676	4 828	95	94	96
Cinzano . . . . .	494	271	223	474	261	213	96	96	96
Ciriè . . . . .	7 371	3 376	3 995	7 125	3 261	3 864	97	97	97
Coassolo Torinese . . . . .	2 408	1 117	1 291	2 314	1 086	1 228	96	97	95
Collegno . . . . .	7 317	3 699	3 618	6 966	3 516	3 450	95	95	95
Col San Giovanni . . . . .	764	399	365	755	395	360	99	99	99
Corio . . . . .	4 530	2 204	2 326	4 285	2 095	2 190	95	95	94
Druent . . . . .	2 226	1 104	1 122	2 136	1 069	1 067	96	97	95
Favria . . . . .	2 252	1 050	1 202	2 057	951	1 106	91	91	92
Feletto . . . . .	1 472	669	803	1 351	623	728	92	93	91
Fiano . . . . .	976	476	500	889	436	453	91	92	91
Fogizzo . . . . .	2 493	1 287	1 206	2 393	1 242	1 151	96	97	95
Forno Alpi Graye . . . . .	75	33	42	72	32	40	96	97	95
Forno di Rivara . . . . .	2 939	1 335	1 604	2 864	1 310	1 554	97	98	97
Front . . . . .	1 329	658	671	1 246	625	621	94	95	93
Gassino . . . . .	2 894	1 401	1 493	2 726	1 308	1 418	94	93	95
Germagnano . . . . .	969	443	526	918	430	488	95	97	93
Givoletto . . . . .	665	342	323	636	342	294	96	100	91
Groscavallo . . . . .	200	93	107	196	89	107	98	96	100
Grosso . . . . .	721	324	387	692	317	375	96	95	97
Grugliasco . . . . .	4 060	1 858	2 202	3 866	1 743	2 123	95	94	96
Isolabella . . . . .	441	204	237	420	192	228	95	94	96
La Cassa . . . . .	647	337	310	611	319	292	94	95	94
La Loggia . . . . .	1 128	566	562	1 073	540	533	95	95	95
Lanzo Torinese . . . . .	3 962	1 958	2 004	3 713	1 820	1 893	94	93	94
Lauriano . . . . .	851	409	442	786	379	407	92	93	92
Lemie . . . . .	1 074	479	595	1 037	467	570	97	97	96
Levone . . . . .	771	332	439	733	321	412	95	97	94
Leyni . . . . .	3 202	1 632	1 570	3 087	1 583	1 504	96	97	96

*Segue*: TAVOLA XX.

C O M U N I	ABITANTI DI ETÀ SUPERIORE A 6 ANNI						Su 100 abitanti di età superiore a 6 anni sapevano leggere		
	in complesso			che sapevano leggere			MF	M	F
	MF	M	F	MF	M	F			
Lombardore . . . . .	1 075	585	490	1 067	582	485	99	99	99
Marcorenge . . . . .	433	222	211	402	213	189	93	96	90
Marentino . . . . .	622	310	312	610	303	307	98	98	98
Mathi . . . . .	2 282	991	1 291	2 154	959	1 195	94	97	93
Mezzenile . . . . .	2 590	1 241	1 349	2 334	1 118	1 216	90	90	90
Mombello di Torino .	511	244	267	480	232	248	94	95	93
Monastero di Lanzo .	1 298	581	717	1 192	550	642	92	95	90
Monasterolo Torinese	842	410	432	774	375	399	92	91	92
Moncalieri . . . . .	13 666	6 902	6 764	12 516	6 240	6 276	92	90	93
Mondrone . . . . .	107	43	64	104	41	63	97	95	98
Montaldo Torinese . .	671	329	342	654	322	332	97	98	97
Montanaro . . . . .	3 473	1 572	1 901	3 321	1 546	1 775	96	98	93
Monteu da Po . . . . .	728	356	372	666	335	331	91	94	89
Moriondo Torinese . .	878	453	425	855	445	410	97	98	96
Nichelino . . . . .	2 229	1 140	1 089	2 147	1 102	1 045	96	97	96
Nole . . . . .	2 825	1 318	1 507	2 698	1 268	1 430	96	96	95
Oglianico . . . . .	976	474	502	929	448	481	95	95	96
Orbassano . . . . .	2 969	1 453	1 516	2 692	1 304	1 388	91	90	92
Pavarolo . . . . .	442	220	222	423	213	210	96	97	95
Pecetto . . . . .	1 842	941	901	1 730	890	840	94	95	93
Pessinetto . . . . .	526	256	270	513	248	265	98	97	98
Pianezza . . . . .	2 493	1 234	1 259	2 369	1 179	1 190	95	96	95
Piazzo . . . . .	627	308	319	591	292	299	94	95	94
Pino Torinese . . . . .	2 095	1 049	1 046	1 955	974	981	93	93	94
Piobesi Torinese . . .	1 916	940	976	1 799	885	914	94	94	94
Piossasco . . . . .	3 495	1 757	1 738	3 334	1 682	1 652	95	96	95
Poirino . . . . .	5 478	2 635	2 843	5 147	2 467	2 680	94	94	94
Pralormo . . . . .	1 518	770	748	1 477	745	732	97	97	98
Revigliasco Torinese .	649	317	332	627	306	321	97	97	97
Rivalba . . . . .	825	384	441	800	370	430	97	96	98
Rivalta di Torino . . .	1 720	890	830	1 668	872	796	97	98	96
Riva presso Chieri . .	2 527	1 271	1 256	2 449	1 241	1 208	97	98	96
Rivara . . . . .	1 343	634	709	1 282	612	670	95	97	94
Rivarolo Canavese . .	5 956	2 589	3 367	5 620	2 465	3 155	94	95	94
Rivarossa . . . . .	962	469	493	909	453	456	94	97	92
Rivoli . . . . .	8 353	4 174	4 179	8 095	4 059	4 036	97	97	97
Robassomero . . . . .	616	297	319	588	290	298	95	98	93
Rocca Canavese . . . .	2 309	1 135	1 174	2 170	1 073	1 097	94	95	93
Rondissone . . . . .	1 556	741	815	1 528	737	791	98	99	97
Rosta . . . . .	904	456	448	875	437	438	97	96	98
San Benigno Canavese	3 004	1 537	1 467	2 801	1 430	1 371	93	93	93
San Carlo Canavese .	1 764	929	835	1 718	906	812	97	98	97
San Francesco al Campo . . . . .	2 722	1 376	1 346	2 499	1 283	1 216	92	93	90

Segue : TAVOLA XX.

COMUNI	ABITANTI DI ETÀ SUPERIORE A 6 ANNI						Su 100 abitanti di età superiore a 6 anni sapevano leggere		
	in complesso			che sapevano leggere			MF	M	F
	MF	M	F	MF	M	F			
Sangano . . . . .	380	204	176	376	200	176	99	98	100
San Gillio . . . . .	736	377	359	719	364	355	98	97	99
San Mauro Torinese .	3 214	1 592	1 622	3 029	1 519	1 510	94	95	93
San Morizio Canavese	3 862	1 868	1 994	3 613	1 746	1 867	94	93	94
San Raffaele e Cimena	1 310	687	623	1 248	665	583	95	97	94
San Sebastiano da Po	1 930	971	959	1 838	931	907	95	96	95
Santena . . . . .	3 507	1 739	1 768	3 294	1 654	1 640	94	95	93
Sciolze . . . . .	945	469	476	890	454	436	94	97	92
Settimo Torinese . . .	5 792	2 852	2 940	5 471	2 729	2 742	94	96	93
Torino . . . . .	475 680	232 134	243 546	459 900	225 966	233 934	97	97	96
Traves . . . . .	738	361	377	658	330	328	89	91	87
Trofarello . . . . .	2 326	1 124	1 202	2 224	1 078	1 146	96	96	95
Usseglio . . . . .	1 227	575	652	1 162	557	605	95	97	93
Val della Torre . . . .	1 822	924	898	1 773	900	873	97	97	87
Vallo Torinese . . . .	514	272	242	465	255	210	90	94	87
Varisella . . . . .	647	328	319	584	305	279	90	93	87
Vauda di Front. . . . .	1 290	655	635	1 192	612	580	92	93	91
Venaria Reale . . . . .	5 966	3 175	2 791	5 395	2 880	2 515	90	91	90
Verolengo . . . . .	5 480	2 705	2 775	5 150	2 580	2 570	94	95	93
Verrua Savoia . . . . .	2 322	1 165	1 157	2 143	1 071	1 072	92	92	93
Villanova Canavese . .	732	356	376	708	352	356	97	99	95
Villarbasse . . . . .	979	491	488	988	507	481			99
Villastellone . . . . .	2 129	1 009	1 120	2 017	969	1 048	95	96	94
Vinovo . . . . .	2 607	1 258	1 349	2 412	1 162	1 250	93	92	93
Viù . . . . .	2 562	1 226	1 336	2 474	1 192	1 282	97	97	96
Volpiano . . . . .	5 001	2 462	2 539	4 886	2 415	2 471	98	98	97
<b>Circondario di Torino .</b>	<b>766 373</b>	<b>374 503</b>	<b>391 870</b>	<b>734 713</b>	<b>361 145</b>	<b>373 568</b>	<b>96</b>	<b>96</b>	<b>95</b>
<b>Provincia di Torino . .</b>	<b>1163186</b>	<b>566 062</b>	<b>597 124</b>	<b>1107434</b>	<b>542 609</b>	<b>564 825</b>	<b>95</b>	<b>96</b>	<b>95</b>

b) nelle Zone agricole e nella Regione.

**Provincia di Alessandria.**

*Regione di Montagna.*

Alte Valli, Curone, Borbera, Lemmo .	16 090	8 070	8 020	13 689	7 008	6 681	85	87	83
---	--------	-------	-------	--------	-------	-------	----	----	----

*Regione di Collina.*

Media collina Torto- nese . . . . .	21 240	10 935	10 305	19 320	10 176	9 144	91	93	89
Colline dell'alto Mon- ferrato e Val Bor- bera . . . . .	48 893	24 357	24 536	42 147	21 409	20 738	86	88	85
Colline della Val Bor- mida e affluenti . .	69 170	35 011	34 159	61 413	31 580	29 833	96	90	87

Segue: TAVOLA XX.

ZONE AGRICOLE	ABITANTI DI ETÀ SUPERIORE A 6 ANNI						Su 100 abitanti di età superiore a 6 anni sapevano leggere		
	in complesso			che sapevano leggere			M F	M	F
	M F	M	F	M F	M	F			
Colline della Valle Erro e alta Val Bormida . . . . .	27 394	14 315	13 079	22 954	12 137	10 817	84	85	83
Colline delle Valli Belbo, Tiglione e destra Tanaro . . .	77 829	39 047	38 782	72 144	36 731	35 413	93	94	91
Alta collina dell'Astigiano (del Freisa) .	41 310	20 886	20 424	39 127	20 013	19 114	95	96	94
Media collina dell'Astigiano (del Barbera e Grignolino) . .	72 025	35 556	36 469	67 114	33 531	33 583	93	94	92
Colline del medio Monferrato . . . . .	65 836	32 717	33 119	61 108	30 747	30 361	93	94	92
Colline del basso Monferrato . . . . .	41 023	21 033	19 990	38 645	19 953	18 692	94	95	94
<b>Regione di Collina . . . . .</b>	<b>464 720</b>	<b>2 33857</b>	<b>230 863</b>	<b>423 972</b>	<b>216 277</b>	<b>207 695</b>	<b>91</b>	<b>92</b>	<b>90</b>
<i>Regione di Pianura.</i>									
Pianura Padana, Casalese e Alessandrina . . . . .	56 773	27 257	29 516	51 707	25 407	26 300	91	93	89
Pianura di Marengo	146 916	72 620	74 296	134 123	67 708	66 415	91	93	89
Piano-colle delle basse Valli Tanaro, Bormida e Orba . .	29 153	14 085	15 068	27 058	13 480	13 578	93	96	90
<b>Regione di Pianura . . . . .</b>	<b>232 842</b>	<b>113 962</b>	<b>118 880</b>	<b>212 888</b>	<b>106 595</b>	<b>106 293</b>	<b>91</b>	<b>94</b>	<b>89</b>
<b>Provincia di Alessandria . . . . .</b>	<b>713 652</b>	<b>355 889</b>	<b>357 763</b>	<b>650 549</b>	<b>329 880</b>	<b>320 669</b>	<b>91</b>	<b>93</b>	<b>90</b>
<b>Provincia di Cuneo.</b>									
<i>Regione di Montagna.</i>									
Alta Valle del Po e della Varaita . . . .	23 710	11 107	12 603	20 060	9 787	10 273	85	88	82
Alte Valli Maira e Grana . . . . .	9 431	4 328	5 103	8 463	4 012	4 451	90	93	87
Alta Valle Stura . . . . .	10 514	5 317	5 197	9 137	4 719	4 418	87	89	85
Alte Valli Roja e Vermentagna . . . . .	8 825	4 624	4 201	7 654	4 096	3 558	87	89	85
Alta Valle Gesso . . . . .	5 219	2 659	2 560	4 680	2 411	2 269	90	91	89
Submontana Valli Maira e Grana . .	20 800	10 359	10 441	18 528	9 447	9 081	89	91	87
Submontana Valli Stura, Gesso, Vermentagna e Pesio . .	33 947	16 730	17 217	31 315	15 604	15 711	92	93	91
Alto Tanaro ed affuenti . . . . .	21 545	11 052	10 493	19 361	10 125	9 236	90	92	88
Submontana di Mondovì . . . . .	12 516	6 342	6 174	11 307	5 827	5 480	90	92	89
<b>Regione di Montagna . . . . .</b>	<b>146 507</b>	<b>72 518</b>	<b>73 989</b>	<b>130 505</b>	<b>66 028</b>	<b>64 477</b>	<b>89</b>	<b>91</b>	<b>87</b>

Segue: TAVOLA XX.

ZONE AGRICOLE	ABITANTI DI ETÀ SUPERIORE A 6 ANNI						Su 100 abitanti di età superiore a 6 anni sapevano leggere		
	in complesso			che sapevano leggere			MF	M	F
	MF	M	F	MF	M	F			
<i>Regione di Collina.</i>									
Colline di Saluzzo . . .	40 303	19 529	20 774	36 161	17 694	18 467	90	91	89
Colline di Mondovì e Ceva . . . . .	40 534	20 494	20 040	37 459	18 929	18 530	92	92	92
Langa di Mondovì . .	26 365	13 590	12 775	24 168	12 671	11 497	92	93	90
Alta Langa di Alba .	20 683	10 761	9 922	18 736	9 854	8 882	91	92	90
Bassa Langa di Alba	50 440	25 908	24 532	46 906	24 305	22 601	93	94	92
Colline a sinistra del Tanaro . . . . .	63 669	31 963	31 706	59 486	30 044	29 442	93	94	93
<b>Regione di Collina . . .</b>	<b>241 994</b>	<b>122 245</b>	<b>119 749</b>	<b>222 916</b>	<b>113 497</b>	<b>109 419</b>	<b>92</b>	<b>93</b>	<b>91</b>
<i>Regione di Pianura.</i>									
Pianura di Saluzzo . .	68 763	34 156	34 607	63 030	31 585	31 445	92	92	91
Altopiano Cuneese . .	65 550	32 609	32 941	60 250	30 279	29 971	92	93	91
Altopiano del Pino e Stura . . . . .	5 550	2 817	2 733	5 086	2 603	2 483	92	92	91
Altopiano del Tanaro	30 823	15 216	15 607	28 397	14 054	14 343	92	92	92
<b>Regione di Pianura . . .</b>	<b>170 686</b>	<b>84 798</b>	<b>85 888</b>	<b>156 763</b>	<b>78 521</b>	<b>78 242</b>	<b>92</b>	<b>93</b>	<b>91</b>
Provincia di Cuneo . . .	559 187	279 561	279 626	510 184	258 046	252 138	91	92	90
<i>Provincia di Novara.</i>									
<i>Regione di Montagna.</i>									
Alta Montagna della Valle di Vigizzo . .	4 991	2 176	2 815	4 855	2 127	2 728	97	98	97
Alta Montagna delle Valli Antigorio, Formazza, Devero e di Vedro . . . . .	7 783	3 890	3 893	7 432	3 734	3 698	95	96	95
Alta Montagna delle Valli Antrona ed Anzasca e della val Bognanco . . . . .	6 012	2 816	3 196	5 756	2 722	3 034	96	97	95
Alta Montagna delle Valli Mastellone, Sermenza e Maggiore .	10 281	3 935	6 346	9 860	3 814	6 046	96	97	95
Media montagna del basso Toce . . . . .	28 099	13 657	14 442	26 417	12 935	13 482	94	95	93
Media montagna della Valle Sessera									
Media Val Sesia e Valduggia . . . . .	41 419	17 952	23 467	39 530	17 412	22 118	95	97	94
Media montagna del Monbarone e dell'Alta Valle del Cervo . . . . .	22 405	9 914	12 491	21 568	9 609	11 959	96	97	96

Segue : TAVOLA XX.

ZONE AGRICOLE	ABITANTI DI ETÀ SUPERIORE A 6 ANNI						Su 100 abitanti di età superiore a 6 anni sapevano leggere		
	in complesso			che sapevano leggere			MF	M	F
	MF	M	F	MF	M	F			
Media montagna della Valle Strona e litoranea del lago di Orta . . . . .	29 964	13 301	16 663	28 175	12 704	15 471	94	96	93
Media montagna delle alte Valli Cannobina e Cambiasca . . . . .	5 314	2 154	3 160	4 910	2 053	2 857	92	95	90
Bassa montagna litoranea occidentale del Verbano superiore . . . . .	33 477	15 236	18 241	32 055	14 759	17 296	96	97	95
Bassa montagna litoranea del Verbano inferiore . . . . .	30 359	13 998	16 361	28 916	13 501	15 415	95	96	94
<b>Regione di Montagna . . . . .</b>	<b>220 104</b>	<b>99 029</b>	<b>121 075</b>	<b>209 474</b>	<b>95 370</b>	<b>114 104</b>	<b>95</b>	<b>96</b>	<b>94</b>

*Regione di Collina.*

Colline prealpine Biellesi e Vercellesi . . . . .	84 706	38 202	46 504	80 341	36 676	43 665	95	96	94
Colline prealpine dell'alto Novarese . . . . .	20 539	9 582	10 957	19 609	9 285	10 324	95	97	94
Colline moreniche Biellesi e Vercellesi della Serra d'Ivrea . . . . .	31 344	14 830	16 514	29 296	13 989	15 307	93	94	93
Colle-piano del medio Novarese fra la Sesia e il Ticino . . . . .	61 407	29 590	31 817	57 050	27 981	29 069	93	95	91
<b>Regione di Collina . . . . .</b>	<b>197 996</b>	<b>92 204</b>	<b>105 792</b>	<b>186 296</b>	<b>87 931</b>	<b>98 365</b>	<b>94</b>	<b>95</b>	<b>93</b>

*Regione di Pianura.*

Altopiano Novarese fra la Sesia e il Ticino . . . . .	24 874	12 301	12 573	23 476	11 701	11 775	94	95	94
Altopiano Morenico Biellese . . . . .	9 001	4 239	4 762	8 626	4 105	4 521	96	97	95
Pianura risicola del Basso Novarese . . . . .	106 404	52 288	54 116	98 433	49 334	49 099	93	94	91
Pianura risicola dell'alto Vercellese o delle Baraggie . . . . .	14 258	7 098	7 160	12 770	6 491	6 279	90	91	88
Pianura risicola del medio e basso Vercellese o delle Grangie . . . . .	100 192	48 625	51 567	90 192	44 594	45 598	90	92	88
<b>Regione di Pianura . . . . .</b>	<b>254 729</b>	<b>124 551</b>	<b>130 178</b>	<b>233 497</b>	<b>116 225</b>	<b>117 272</b>	<b>92</b>	<b>93</b>	<b>90</b>
<b>Provincia di Novara . . . . .</b>	<b>672 829</b>	<b>315 784</b>	<b>357 045</b>	<b>629 267</b>	<b>299 526</b>	<b>329 741</b>	<b>94</b>	<b>95</b>	<b>93</b>

Segue : TAVOLA XX.

ZONE AGRICOLE	ABITANTI DI ETÀ SUPERIORE A 6 ANNI						Su 100 abitanti di età superiore a 6 anni sapevano leggere		
	in complesso			che sapevano leggere			MF	M	F
	MF	M	F	MF	M	F			

**Provincia di Torino.**

*Regione di Montagna.*

Media montagna dei Monti Pinerolesi . . . . .	26 349	13 325	13 024	24 852	12 660	12 192	94	95	94
Alta montagna della alta Valle di Susa . . . . .	5 713	3 268	2 445	5 563	3 215	2 348	97	98	96
Media montagna della Valle di Susa mediana . . . . .	41 294	20 823	20 471	38 501	19 735	18 766	93	95	92
Media montagna delle Valli Stura e Malone . . . . .	28 106	13 308	14 798	26 734	12 764	13 970	95	96	94
Media montagna delle Alpi Canavesane . . . . .	20 260	8 247	12 013	18 622	7 754	10 868	92	94	90
Alta montagna della alta Valle d'Aosta . . . . .	6 382	3 187	3 195	6 072	3 056	3 016	95	96	94
Alta montagna della media Valle d'Aosta (lato sud) . . . . .	10 408	5 241	5 167	9 623	4 911	4 712	92	94	91
Alta montagna della media Valle d'Aosta (lato nord) . . . . .	21 616	11 102	10 514	19 890	10 288	9 602	92	93	91
Alta montagna della Valle d'Aosta di Châtillon e di Verres . . . . .	21 748	10 488	11 260	20 385	9 869	10 516	94	94	93
Alta montagna della bassa Valle d'Aosta . . . . .	11 052	5 332	5 720	10 516	5 120	5 396	95	96	94
<b>Regione di Montagna . . . . .</b>	<b>192 928</b>	<b>94 321</b>	<b>98 607</b>	<b>180 758</b>	<b>89 372</b>	<b>91 386</b>	<b>94</b>	<b>95</b>	<b>93</b>

*Regione di Collina.*

Alta collina delle colline Transpadane . . . . .	36 426	18 287	18 139	34 581	17 492	17 089	95	96	94
Colle-piano di Pralormo . . . . .	1 518	770	748	1 477	745	732	97	97	98
Alta collina delle colline Cispadane . . . . .	46 036	22 842	23 194	43 782	21 871	21 911	95	96	94
Alta collina delle prealpi Pinerolesi . . . . .	26 431	12 631	13 800	24 315	11 678	12 637	92	92	92
Alta collina delle prealpi Valsusine . . . . .	32 403	15 821	16 582	30 762	15 059	15 703	95	95	95
Alta collina dell'anfiteatro morenico Epporediese . . . . .	41 071	19 315	21 756	39 420	18 668	20 752	96	97	95
Alta collina dei Colli Canavesani . . . . .	45 070	20 414	24 656	42 746	19 560	23 186	95	96	94
<b>Regione di Collina . . . . .</b>	<b>228 955</b>	<b>110 080</b>	<b>118 875</b>	<b>217 083</b>	<b>105 073</b>	<b>112 010</b>	<b>95</b>	<b>95</b>	<b>94</b>

Segue: TAVOLA XX.

ZONE AGRICOLE	ABITANTI DI ETÀ SUPERIORE A 6 ANNI						Su 100 abitanti di età superiore a 6 anni sapevano leggere		
	in complesso			che sapevano leggere			MF	M	F
	MF	M	F	MF	M	F			

*Regione di Pianura.*

Pianura Torinese Transpadana . . . .	55 720	27 118	28 602	52 347	25 474	26 873	94	94	94
Pianura Torinese Cispadana meridionale . . . . .	512 822	250 521	262 301	494 977	243 315	251 662	97	97	96
Pianura Torinese Cispadana settentrionale . . . . .	85 745	41 657	44 088	80 815	39 484	41 331	94	95	94
Pianura Pinerolese . .	57 186	28 193	28 993	53 226	26 352	26 874	93	93	93
Pianura Canavesana Extramorenica . . .	29 830	14 172	15 658	28 228	13 539	14 689	95	96	94
<b>Regione di Pianura . . .</b>	<b>741 303</b>	<b>361 661</b>	<b>379 642</b>	<b>709 593</b>	<b>348 164</b>	<b>361 429</b>	<b>96</b>	<b>96</b>	<b>95</b>
<b>Provincia di Torino . . .</b>	<b>1163186</b>	<b>566 062</b>	<b>597 124</b>	<b>1107434</b>	<b>542 609</b>	<b>564 825</b>	<b>95</b>	<b>96</b>	<b>95</b>
<b>Piemonte . . . . .</b>	<b>3108854</b>	<b>1517296</b>	<b>1591558</b>	<b>2897434</b>	<b>1430061</b>	<b>1467373</b>	<b>93</b>	<b>94</b>	<b>92</b>




TAVOLA XXI.

**Abitanti di età superiore a 6 anni che sapevano leggere,  
distinti secondo il sesso e l'età.**

(REGIONE)

ETÀ ANNI	Abitanti di età superiore a 6 anni						Su 100 abitanti del corrispondente gruppo di età sapevano leggere		
	in complesso			che sapevano leggere			MF	M	F
	MF	M	F	MF	M	F			
da 6 a 7.....	60 942	30 739	30 212	43 174	21 680	21 494	71	71	71
7 - 8.....	62 751	31 787	30 964	55 562	27 956	27 606	89	88	89
8 - 9.....	65 549	33 111	32 438	61 023	30 634	30 389	93	93	94
9 - 10.....	66 159	33 412	32 747	63 035	31 714	31 321	95	92	96
10 - 11.....	66 288	33 369	32 919	64 020	32 610	32 010	97	98	97
11 - 12.....	66 934	33 660	33 304	64 603	31 956	32 647	96	95	98
12 - 13.....	67 862	34 369	33 493	66 540	33 661	32 879	98	98	98
13 - 14.....	69 139	34 938	34 201	67 919	34 260	33 659	98	98	98
14 - 15.....	67 832	33 964	33 868	66 744	33 366	33 378	98	98	99
15 - 16.....	67 062	33 735	33 327	65 957	33 076	32 881	98	98	99
16 - 17.....	66 048	32 915	33 133	65 093	32 427	32 666	99	99	99
17 - 18.....	66 905	33 463	33 442	65 889	32 967	32 922	98	99	98
18 - 19.....	63 425	31 339	32 086	62 380	30 864	31 516	98	98	98
19 - 20.....	65 027	32 716	32 311	63 991	32 138	31 853	98	98	99
20 - 21.....	72 288	39 055	33 233	69 496	37 268	32 228	96	95	97
21 - 25.....	242 051	118 172	123 879	237 510	115 851	121 659	98	98	98
25 - 30.....	263 605	124 029	139 576	257 106	121 229	135 877	98	98	97
30 - 35.....	251 204	117 735	133 469	244 482	114 791	129 691	97	97	97
35 - 40.....	226 093	106 686	119 407	218 217	103 246	114 971	97	97	96
40 - 45.....	208 766	100 699	108 067	199 391	96 741	102 650	96	96	95
45 - 50.....	192 375	93 411	98 964	180 206	88 190	92 016	94	94	93
50 - 55.....	170 342	82 844	87 498	155 821	77 099	78 722	91	93	90
55 - 60.....	159 236	77 459	81 807	140 469	70 690	69 779	88	91	85
60 - 65.....	139 920	68 087	71 833	118 997	60 879	58 118	85	89	1
65 - 70.....	108 910	53 291	55 619	88 689	46 397	42 292	81	87	76
70 - 75.....	78 274	37 686	40 588	59 601	31 282	28 319	76	83	70
75 - 80.....	46 424	22 312	24 112	32 947	17 699	15 248	71	79	63
80 - 85.....	20 286	9 357	10 929	13 531	7 220	6 311	67	77	58
85 - 90.....	5 841	2 489	3 352	3 672	1 817	1 855	63	73	55
90 - 95.....	1 123	433	690	692	325	367	58	75	53
95 - 100.....	121	41	80	68	26	42	56	63	53
oltre 100.....	12	2	10	9	2	7	75	100	70
<b>In complesso....</b>	<b>3 108 854</b>	<b>1 517 296</b>	<b>1 591 558</b>	<b>2 897 434</b>	<b>1 430 061</b>	<b>1 467 373</b>	<b>93</b>	<b>94</b>	<b>92</b>



## TAVOLA XXII.

---

### Popolazione presente di età superiore a 10 anni classificata secondo il sesso e la professione.

( REGIONE )

---

**AVVERTENZE.** — La classificazione *per professioni* della popolazione di età superiore a 10 anni riproduce, nelle grandi linee e nei singoli raggruppamenti, quella del Censimento precedente, riducendone peraltro notevolmente le voci.

Tale riduzione è stata imposta, più ancora che dalla necessità di semplificare le operazioni di spoglio, dalla natura stessa del materiale raccolto, il quale non permetteva, generalmente, quella ricca suddivisione secondo la natura delle diverse aziende, che distingue la classificazione del 1911.


Sono note le difficoltà sorte ogni qualvolta si è tentato di fondere in un unico elenco la classificazione della popolazione attiva, secondo le industrie ove tale attività si esercita e secondo il carattere individuale della attività medesima, ossia secondo la professione.

Le indicazioni fornite sui modelli del Censimento possono servire generalmente soltanto per una classificazione secondo questo ultimo criterio (classificazione professionale), mentre la base di una classificazione industriale non può aversi che in un Censimento delle singole aziende.

Nell'elenco del 1911 che, per rendere possibili i confronti, è stato seguito anche nel Censimento del 1921, appare invece prevalente il carattere industriale della classificazione, per il quale, come si è detto, mancavano, nelle risposte ai quesiti del foglio di famiglia del 1921, i necessari elementi.

Si aggiunga che, negli ultimi anni, per lo sviluppo preso dalle grandi industrie e dai sindacati che raggruppano grandi masse operaie, è invalsa sempre più l'abitudine fra gli operai di indicare la propria professione con la denominazione generica del gruppo di appartenenza, come, ad esempio, *operaio metallurgico, tessile, chimico* e simili, in modo da rendere impossibile una classificazione che avrebbe richiesto indicazioni più minute e specifiche.

Ad ogni modo, per facilitare i confronti fra i due Censimenti, si riporta qui di seguito un prospetto nel quale, di fronte al numero di ogni sottoclasse del Censimento odierno, sono indicati i numeri corrispondenti delle sottoclassi del Censimento 1911.



**Tabella di confronto delle sottoclassi professionali  
adottate nel V Censimento (1911) e nel VI Censimento (1921).**

Sottoclasse del VI Censimento	Riferimento alla sottoclasse del V Censimento	Sottoclasse del VI Censimento	Riferimento alla sottoclasse del V Censimento	Sottoclasse del VI Censimento	Riferimento alla sottoclasse del V Censimento	Sottoclasse del VI Censimento	Riferimento alla sottoclasse del V Censimento
1	1	48	91 a 101, 130	95	201	143	256
2	2	49	102 a 106	96	202	144	263
3	3	50	107, 108, 110, 112, 114	97	203	145	264
4	4	51	113	98	204	146	265 a 267
5	5	52	111	99	133 in parte, 205	147	269
6	6	53	109	100	206, 208 a 210, 259	148	268
7	18	54	115, 116	101	310 in parte	149	270
8	7, 8	55	117 a 119	102	211	150	271
9	12	56	120	103	214	151	272
10	13 a 16	57	121, 122	104	215	152	273
11	9, 11	58	123	105	216	153	274
12	19	59	124	106	217	154	275
13	10, 17	60	125	107	218	155	276
14	21	61	126	108	229	156	277
15	20	62	127	109	212, 213	157	278
16	22 a 25	63	128	110	220, 221	158	279
17	26 a 29, 31	64	131	111	219	159	280
18	30, 32	65	132	112	222, 223 in parte	160	281
19	33	66	134 a 159, 175, 176	113	224	161	282
20	35 a 38, 129	67	160, 162	114	225	162	283
21	34, 39, 40	68	161, 163	115	226	163	284
22	(a)	69	164 a 165	116	227	164	286
23	41, 42	70	166 a 169	117	228	165	287
24	43	71	170	118	223 in parte	166	288
25	44 a 47	72	171	119	231	167	289
26	48, 49	73	172	120	233	168	290
27	50	74	173, 174 in parte	121	234	169	291
28	51, 52	75	174 in parte	122	232	170	293
29	53	76	207	123	235, 236	171	294
30	54, 55	77	239	124	237	172	295
31	56, 57	78	178	125	238	173	296
32	58	79	180, 181	126	230	174	297
33	59, 60	80	182	127	240	175	298
34	61	81	183	128	241 a 244	176	299
35	62 a 64	82	186	129	245	177	300, 301
36	65	83	184, 185	130	246, 247	178	198, 292
37	66, 74	84	187	131	310 in parte	179	258
38	67, 68	85	188	132	254	180	302
39	69	86	179	133	248, 285	181	303
40	70, 71	87	190	134	249	182	—
41	72	88	177, 189, 191 a 195	135	260	183	305
42	73	89	196	136	261	184	304
43	75	90	197	137	262	185	306
44	76, 77	91	199	138	250	186	307
45	78, 79	92	133 e 200 in parte	139	251	187	308
46	80 a 86	93	133 e 200 in parte	140	252	188	309 in parte
47	87 a 90	94	133 e 200 in parte	141	253	189	309 in parte
				142	255, 257	190	310 in parte

(a) Ripartiti fra le sottoclassi 34, 36 e 37.

TAVOLA XXII.

Popolazione presente di età superiore a 10 anni  
classificata secondo il sesso e la professione.

( REGIONE )

Classe	Sottoclasse	PROFESSIONI E CONDIZIONI a) padroni di aziende, amministratori, direttori, b) impiegati, c) artigiani indipendenti, d) operai salariati, garzoni.	Posizione			
				MF	M	F
		<b>AGRICOLTURA - CACCIA - PESCA</b>				
<b>1</b>		<b>AGRICOLTURA E CACCIA.</b>				
	1	Agricoltori che conducono terreni propri o della famiglia .....		658 112	393 820	264 292
	2	Enfiteuti ed utilisti .....		1 105	685	420
	3	Fittavoli .....		62 080	41 008	21 072
	4	Mezzadri e coloni .....		43 110	29 384	13 726
	5	Contadini obbligati .....		6 152	4 870	1 282
	6	Giornalieri di campagna, bifolchi e terrazzieri .....		240 209	143 889	96 320
	7	Fattori, agenti di campagna.. ..		847	736	111
	8	Giardinieri, ortolani, fiorai e coltivatori di tabacco..		9 507	6 661	2 846
	9	Pastori, bovani e mandriani .....		5 570	4 210	1 360
	10	Allevatori di animali, apicoltori, bachicoltori, sericultori.....		89	66	23
	11	Boscaioli, carbonai e taglialegna .....		2 663	2 533	130
	12	Guardie campestri e guardaboschi privati .....		569	569	—
	13	Cacciatori, guardacaccia, raccoglitori di funghi, tartufi, ecc. ....		83	83	—
		Totale classe 1		<b>1030096</b>	<b>628 514</b>	<b>401 582</b>
<b>2</b>		<b>PESCA.</b>				
	14	Piscicultori.....		7	7	—
	15	Pescatori e vallanti .....		838	838	—
		Totale classe 2		<b>845</b>	<b>845</b>	—
		<b>Totale Agricoltura - caccia - pesca..</b>		<b>1030941</b>	<b>629 359</b>	<b>401 582</b>
		<b>INDUSTRIA</b>				
<b>3</b>		<b>MINIERE.</b>				
	16	Minatori di metalli, solfo, combustibili fossili. Addetti alle ricerche minerarie.....	a	24	24	—
			b	37	37	—
			d	3551	3 537	14
		Totale classe 3		<b>3 612</b>	<b>3 598</b>	<b>14</b>

Segue: TAVOLA XXII.

Classe	Sottoclasse	PROFESSIONI E CONDIZIONI a) padroni di aziende, amministratori, direttori, b) impiegati, c) artigiani indipendenti, d) operai salariati, garzoni.	Posizione	M F	M	F
4		CAVE DI OGNI GENERE.				
	17	Cavatori di pietre, di materiale da cementi, di sabbia e ghiaia, di materiale per laterizi, per porcellane, vetrerie e simili. Cavatori di torba.....	a b d	29 — 1 698	29 — 1 686	— — 12
		Totale classe 4		1 727	1 715	12
5		SALINE MARITTIME E ACQUE MINERALI.				
	18	Salinari; addetti alla estrazione delle acque minerali	a b d	1 — 74	1 — 5	— — 69
		Totale classe 5		75	6	69
6		INDUSTRIA DEL LEGNO, DELLA PAGLIA E AFFINI.				
	19	Addetti ai depositi, alla conservazione e stagionatura del legname. Segatori e sbozzatori del legname.....	a b c d	321 102 — 1 776	321 102 — 1 699	— — — 77
		In complesso..		2 199	2 122	77
	20	Falegnami, carrozzieri, carpentieri, carradori, cassai, bottai e legnaiuoli .....	a c d	53 13 258 19 732	53 13 258 19 732	— — —
		In complesso..		33 043	33 043	—
	21	Intagliatori, intarsiatori, tornitori ed ebanisti. Fabbri- canti di mobili, strumenti musicali in legno ed oggetti artistici. Sediari e zoccolari .....	a b c d	83 4 902 2 873	75 — 860 2 722	8 4 42 151
		In complesso..		3 862	3 657	205
	22	Verniciatori e doratori in genere .....	c d	274 2 283	274 2 205	— 78
		In complesso..		2 557	2 479	78
	23	Fabbricanti di oggetti in truciolo e sughero.....	a c d	14 34 240	13 32 75	1 2 165
		In complesso..		288	120	168

Segue: TAVOLA XXII.

Classe	Sottoclasse	PROFESSIONI E CONDIZIONI a) padroni di aziende, amministratori, direttori, b) impiegati, c) artigiani indipendenti, d) operai salariati, garzoni.	Posizione	M	F	
				F	M	F
24		Fabbricanti di oggetti in canna, vinchi, giunchi e simili.....	a	12	10	2
			c	690	619	71
			d	716	533	183
			In complesso..	1 418	1 162	256
25		Fabbricanti di oggetti in paglia e fibre affini; fabbricanti di cappelli di paglia; impagliatori di oggetti di vetro e di sedie, canestrai, cestai e storinai; fabbricanti di scope, ecc. ....	a	9	9	—
			b	—	—	—
			c	257	204	53
			d	898	513	385
		In complesso..	1 164	726	438	
Totale classe 6			a	492	481	11
			b	106	102	4
			c	15 415	15 247	168
			d	28 518	27 479	1 030
		In complesso..	44 531	43 309	1 222	
INDUSTRIE CHE LAVORANO I CEREALI.						
26		Addetti ai depositi, alla conservazione ed alla lavorazione dei cereali.....	a	95	94	1
			b	13	12	1
			d	653	626	27
		In complesso..	761	732	29	
27		Mugnai.....	a	142	129	13
			c	2 950	2 712	238
			d	1 938	1 893	45
		In complesso..	5 030	4 734	296	
28		Fornai, pastai e panettieri .....	a	177	144	33
			c	3 305	2 874	431
			d	6 483	6 099	384
		In complesso..	9 965	9 117	848	
29		Pasticcieri, dolcieri, fabbricanti di biscotti; ostiari.	a	47	39	8
			b	—	—	—
			c	151	136	15
			d	815	710	105
		In complesso..	1 013	885	128	
Totale classe 7			a	461	406	55
			b	13	12	1
			c	6 406	5 722	634
			d	9 889	9 328	561
		In complesso..	16 769	15 468	1 301	



Segue: TAVOLA XXII.

Classe	Sottoclasse	PROFESSIONI E CONDIZIONI a) padroni di aziende, amministratori, direttori, b) impiegati, c) artigiani indipendenti, d) operai salariati, garzoni.	Posizione	MF	M	F
<b>8</b>		<b>INDUSTRIE CHE UTILIZZANO FRUTTA, VERDURA E SEMI.</b>				
	30	Addetti alla condizionatura ed alla conservazione dei foraggi, frutta e verdura .....	a	22	21	1
			d	76	69	7
		In complesso..		98	90	8
	31	Addetti agli stabilimenti enologici e alla produzione dell'olio.....	a	117	110	7
			b	52	48	4
			d	371	307	64
		In complesso..		540	465	75
	32	Fabbricanti di scioppi, conserve e sughi concentrati.	a	22	20	2
			b	7	7	—
			c	1	1	—
			d	103	32	71
		In complesso..		133	60	73
	33	Addetti alla lavorazione del caffè, dei surrogati e delle droghe; addetti alla fabbricazione dei frutti canditi; gelatieri, confettieri, ecc. ....	a	98	82	16
			b	56	33	23
			c	71	71	—
			d	2 556	901	1 655
		In complesso..		2 781	1 087	1 694
		Totale classe 8	a	259	233	26
			b	115	88	27
			c	72	72	—
			d	3 106	1 309	1 797
		In complesso..		3 552	1 702	1 850
<b>9</b>		<b>INDUSTRIE CHE UTILIZZANO PRODOTTI ANIMALI.</b>				
	34	Addetti alla lavorazione del latte, del formaggio, del burro e dei latticini.....	a	120	100	20
			b	—	—	—
			c	1 736	1 238	498
			d	1 713	1 416	297
		In complesso..		3 569	2 754	815
	35	Addetti alla macellazione, conservazione e lavorazione della carne, alla conservazione del pollame, delle uova e del pesce .....	a	20	20	—
			b	—	—	—
			c	41	33	8
			d	803	776	27
		In complesso..		864	829	35

Segue: TAVOLA XXII.

Classe	Sottoclasse	PROFESSIONI E CONDIZIONI a) padroni di aziende, amministratori, direttori, b) impiegati, c) artigiani indipendenti, d) operai salariati, garzoni.	Posizione	M F		
				M	F	
10	36	Addetti alla lavorazione del miele e della cera.....	a	9	9	—
			b	—	—	—
			c	10	8	2
			d	42	31	11
			In complesso..	61	48	13
		Totale classe 9	a	149	129	20
			b	—	—	—
			c	1 787	1 270	503
			d	2 558	2 223	385
			In complesso..	4 494	3 631	863
	INDUSTRIE CHE UTILIZZANO SPOGLIE ANIMALI.					
37	Addetti alla lavorazione del pelo, delle budella e delle spugne. Imbalsamatori di animali .....	a	26	24	2	
		b	—	—	—	
		c	567	566	1	
		d	452	372	80	
		In complesso..	1 045	962	83	
	38	Conciatori e lucidatori di pelli .....	a	129	123	6
			c	161	156	5
			d	2 771	2 432	339
		In complesso..	3 061	2 711	350	
	39	Calzolai, orlatrici e aggiuntatrici di scarpe .....	a	71	65	6
c			11 632	11 325	307	
d			12 415	9 845	2 570	
	In complesso..	24 118	21 235	2 883		
40	Guantai, fabbricanti di articoli in pelle.....	a	31	31	—	
		c	63	49	14	
		d	662	372	290	
	In complesso..	756	452	304		
41	Sellai; fabbricanti di finimenti, cinghie ed oggetti per militari.....	a	5	5	—	
		c	500	488	12	
		d	1 707	1 402	305	
	In complesso..	2 212	1 895	317		

Segue : TAVOLA XXII.

Classe	Sottoclasse	PROFESSIONI E CONDIZIONI a) padroni di aziende, amministratori, direttori, b) impiegati, c) artigiani indipendenti, d) operai salariati, garzoni.	Posizione	M	F	
				F	M	F
11	42	Pellicciai .....	a	7	5	2
			c	44	15	29
			d	452	142	310
			In complesso..	503	162	341
	Totale classe 10	}	a	269	253	16
			b	—	—	—
			c	12 967	12 599	368
			d	18 459	14 565	3 894
	In complesso..	<b>31 695</b>	<b>27 417</b>	<b>4 278</b>		
	11	INDUSTRIA DELLA CARTA.				
43		Cernitori e lavoratori di stracci, cernitori di carta; cenciaioli.....	a	6	6	—
			c	85	65	20
			d	134	54	80
In complesso..		225	125	100		
44		Fabbricanti di cellulosa, pasta di legno e cartoni; addetti alle cartiere .....	a	63	60	3
			b	—	—	—
			c	19	17	2
			d	4 604	2 534	2 070
In complesso..		4 686	2 611	2 075		
45	Fabbricanti di oggetti di carta e cartone; legatori di libri.....	a	51	47	4	
		c	145	120	25	
		d	1 642	894	748	
		In complesso..	1 838	1 061	777	
Totale classe 11	}	a	120	113	7	
		b	—	—	—	
		c	249	202	47	
		d	6 380	3 482	2 898	
In complesso..	<b>6 749</b>	<b>3 797</b>	<b>2 952</b>			
12	INDUSTRIE CHE UTILIZZANO MATERIALI DIVERSI.					
	46	Fabbricanti di spazzole, pettini, forcelle, bottoni, articoli per fumatori e ventagli; oggetti di osso, corallo, madreperla e simili; fabbricanti di gio- cattoli e chincaglierie.....	a	62	53	9
			b	14	12	2
			c	136	114	22
			d	1 753	533	1 220
Totale classe 12	<b>1 965</b>	<b>712</b>	<b>1 253</b>			

Segue: TAVOLA XXII.

Classe	Sottoclasse	PROFESSIONI E CONDIZIONI a) padroni di aziende, amministratori, direttori, b) impiegati, c) artigiani indipendenti, d) operai salariati, garzoni.	Posizione	M	F	
				F	M	F
13	PRODUZIONE E PRIMA LAVORAZIONE DEI METALLI.					
	47	Fonditori, affinatori, bollitori, forgiatori, laminatori, trafilettori, ecc. ....	a	58	58	—
			b	54	54	—
			d	4 395	4 395	—
Totale classe 13			<b>4 507</b>	<b>4 507</b>	—	
14	SUCCESSIVE LAVORAZIONI DEI METALLI.					
	48	Fabbri, maniscalchi, magnani, ramai, caldarai, ottomai, arrotini, coltellai, battitori, lattonieri, stagnai; verniciatori, doratori, nichelatori, smaltatori; fabbricanti di letti e mobili in ferro; fabbricanti di strumenti chirurgici.....	a	77	77	—
			b	5	5	—
			c	10 570	10 570	—
			d	21 737	21 636	101
Totale classe 14			<b>32 389</b>	<b>32 288</b>	<b>101</b>	
15	COSTRUZIONI MECCANICHE IN GENERE, LAVORAZIONE METALLI PREZIOSI, ECC.					
	49	Fabbricanti di macchine agricole e industriali. Costruttori di materiale per trasporti con guide e senza guide, per trasporti aerei. Addetti ai cantieri navali. ....	a	654	654	—
			b	1 206	1 082	124
			d	47 752	45 647	2 105
			In complesso..			<b>49 612</b>
	50	Costruttori di apparecchi fisici e di precisione; di pesi e misure, strumenti musicali, macchine da scrivere e fotografiche. Fabbricanti di apparecchi ortopedici, ecc. Ottici .....	a	83	83	—
			b	37	30	7
			c	105	105	—
			d	709	607	102
	In complesso..			<b>934</b>	<b>825</b>	<b>109</b>
51	Fabbricanti di armi da fuoco e di proiettili.....	a	14	13	1	
		b	—	—	—	
		c	26	26	—	
		d	188	167	21	
In complesso..			<b>228</b>	<b>206</b>	<b>22</b>	
52	Costruttori di apparecchi elettrici.....	a	28	28	—	
		b	20	20	—	
		d	886	617	269	
In complesso..			<b>934</b>	<b>665</b>	<b>269</b>	
53	Orologiai .....	a	18	18	—	
		c	421	421	—	
		d	592	382	210	
		In complesso..			<b>1 031</b>	<b>821</b>

Segue: TAVOLA XXII.

Classe	Sottoclasse	PROFESSIONI E CONDIZIONI a) padroni di aziende, amministratori, direttori, b) impiegati, c) artigiani indipendenti, d) operai salariati, garzoni.	Posizione	M	F	F			
				F	M	F			
16	54	Orefici, argentieri e gioiellieri; fabbricanti di filigrana, di monete e medaglie.....	a	104	95	9			
			b	6	—	6			
			c	565	518	47			
			d	3 777	3 217	560			
			In complesso..	4 452	3 830	622			
			Totale classe 15	a	901	891	10		
				b	1 269	1 132	137		
				c	1 117	1 070	47		
				d	53 904	50 637	3 267		
			In complesso..	57 191	53 730	3 461			
			PREPARAZIONE E LAVORAZIONE DEI MINERALI.						
			55	Scalpellini, marmisti, segatori, macinatori e sbozzatori di pietra, spaccapietre, sgrossatori di marmi, macinatori e raffinatori di minerali.....	a	40	40	—	
c	662	662			—				
d	4 333	4 333			—				
In complesso..	5 035	5 035	—						
56	Mosaicisti; scultori in pietra e in marmo; addetti alla lavorazione delle pietre per uso industriale..	a	10	10	—				
		c	50	50	—				
		d	160	160	—				
In complesso..	220	220	—						
57	Fornaciai (gesso, calce, cemento, laterizi e materiale refrattario).....	a	171	157	14				
		c	189	189	—				
		d	3 731	3 095	636				
In complesso..	4 091	3 441	650						
58	Fabbricanti di maioliche, porcellane e terrecotte; fabbricanti di stoviglie e terraglie; oggetti artistici; figurinai .....	a	93	93	—				
		b	32	27	5				
		c	118	111	7				
		d	1 477	1 133	344				
In complesso..	1 720	1 364	356						
59	Vetrai, fabbricanti di perle .....	a	45	45	—				
		b	32	25	7				
		c	78	78	—				
		d	1 710	1 446	264				
In complesso..	1 865	1 594	271						

Segue: TAVOLA XXII.

Classe	Sottoclasse	PROFESSIONI E CONDIZIONI a) padroni di aziende, amministratori, direttori, b) impiegati, c) artigiani indipendenti, d) operai salariati, garzoni.	Posizione	M	F	
				F	M	F
16	60	Asfaltisti e cementisti.....	a	80	80	—
			c	69	69	—
			d	932	932	—
			In complesso..	1 081	1 081	—
	Totale classe 16	a	439	425	14	
		b	64	52	12	
		c	1 166	1 159	7	
		d	12 343	11 099	1 244	
	In complesso..	14 012	12 735	1 277		
	17	COSTRUZIONI EDILIZIE, STRADALI E IDRAULICHE.				
61		Costruttori, imprenditori ed assistenti .....	a	1 924	1 924	—
			d	38 170	38 170	—
62		Muratori .....	a	25 221	25 002	219
			d	25 221	25 002	219
63		Manovali, braccianti, lastricatori, selciaroli, terrazzieri (di città), badilanti, ecc.....	a	555	555	—
			d	3 232	3 232	—
64		Stuccatori, imbianchini, ornatisti, pittori di stanze, decoratori, pavimentatori, tappezziere in carta, ecc.	a	3 787	3 787	—
			d	3 787	3 787	—
65		Fumisti, docciatori, zincatori, fontanieri e pontaroli.	a	139	139	—
	d		823	823	—	
In complesso..	962	962	—			
Totale classe 17	a	1 924	1 924	—		
	d	67 446	67 227	219		
In complesso..	70 064	69 845	219			
18	INDUSTRIA TESSILE. (Seta, cotone, lana, lino, canapa, ecc.).					
	66	Cernitori, essiccatori, cardatori, maceratori, tessitori, ammarratori, annaspatrici, bardatrici e cordai; addetti al candeggio, tintura e stampa dei tessuti.	a	876	847	29
			b	1 416	1 247	169
			c	971	360	611
			d	96 351	20 629	75 722
Totale classe 18	99 614	23 083	76 531			

Segue: TAVOLA XXII.

Classe	Sottoclasse	PROFESSIONI E CONDIZIONI a) padroni di aziende, amministratori, direttori, b) impiegati, c) artigiani indipendenti, d) operai salariati, garzoni.	Posizione	MF	M	F
19	TESSUTI SPECIALI.					
	67	Fabbricanti di nastri, passamani, tulle, merletti e cordoni; rivestitori di fili metallici. ....	a	45	42	3
			b	24	12	12
			c	29	9	20
			d	852	206	646
		In complesso..		950	269	681
	68	Fabbricanti di tessuti a maglia. Retai .....	a	78	62	16
			b	58	41	17
			c	668	23	645
			d	4 767	104	4 663
		In complesso..		5 571	230	5 341
	69	Fabbricanti di cappelli e oggetti di feltro.....	a	48	41	7
			b	83	58	25
			c	126	96	30
			d	4 816	2 126	2 690
		In complesso..		5 073	2 321	2 752
	70	Fabbricanti di impermeabili, tele per usi diversi, tele cerate e simili, copertoni .....	a	26	20	6
			b	8	6	2
			c	50	38	12
d			491	134	357	
	In complesso..		575	198	377	
	Totale classe 19	a	197	165	32	
b		173	117	56		
c		873	166	707		
d		10 926	2 570	8 356		
	In complesso..		12 169	3 018	9 151	
20	VESTIARIO, ARREDAMENTO DOMESTICO, NETTEZZA E ACCONCIATURA DELLA PERSONA.					
	71	Addetti alla confezione della biancheria; asolaie, bustaie, camiciaie, coltraie, cucitrici.....	a	56	7	49
			c	3 610	23	3 587
			d	6 607	35	6 572
		In complesso..		10 273	65	10 208
	72	Sarti .....	a	23	15	8
			c	26 728	5 688	21 040
			d	33 342	3 163	30 179
		In complesso..		60 093	8 866	51 227

Segue: TAVOLA XXII.

Classe	Sottoclasse	PROFESSIONI E CONDIZIONI		Posizione	MF	M	F
		a) padroni di aziende, amministratori, direttori, b) impiegati, c) artigiani indipendenti, d) operai salariati, garzoni.					
21	INDUSTRIE CHIMICHE.	73	Tappezzieri, materassai, addobbatori, apparatori ed arazzieri; battitori di tappeti, trapuntaie, pulitori di vetri e pavimenti.....	a	5	4	1
				c	896	744	152
				d	1 439	1 287	152
			In complesso..		2 340	2 035	305
		74	Modiste, berrettaie e ricamatrici; ombrellai, cravattai e gallonai; fabbricanti di guarnizioni e parati da chiesa; frangiai.....	a	18	12	6
				c	2 010	82	1 928
				d	5 200	241	4 959
			In complesso..		7 228	335	6 893
		75	Lavandaie, stiratrici, smacchiatrici e tintori .....	c	3 535	722	2 813
				d	4 263	916	3 347
				In complesso..	7 798	1 638	6 160
		76	Addetti ai bagni pubblici.....	a	12	12	—
				b	—	—	—
				d	44	29	15
			In complesso..		56	41	15
		77	Barbieri e parrucchieri .....	c	2 624	2 248	376
				d	1 927	1 560	367
				In complesso..	4 551	3 808	743
			Totale classe 20	a	114	50	64
				b	—	—	—
		c	39 403	9 507	29 896		
		d	52 822	7 231	45 591		
	In complesso..		92 339	16 788	75 551		
78	Addetti alla fabbricazione delle acque gassose e del ghiaccio; addetti alla lavorazione delle acque minerali .....	a	189	177	12		
		b	16	16	—		
		d	281	227	54		
	In complesso..		486	420	66		
79	Addetti alla fabbricazione dell'amido, dello zucchero e del glucosio .....	a	16	13	3		
		b	17	13	4		
		d	84	61	23		
	In complesso..		117	87	30		



Segue: TAVOLA XXII.

Classe	Sottoclasse	PROFESSIONI E CONDIZIONI a) padroni di aziende, amministratori, direttori, b) impiegati, c) artigiani indipendenti, d) operai salariati, garzoni.	Posizione	MF	M	F
80		Addetti alle distillerie e raffinerie dell'alcool.....	a	89	83	6
			b	20	18	2
			d	171	148	23
			In complesso..	280	249	31
81		Fabbricanti di birra, liquori e lieviti.....	a	116	115	1
			b	57	45	12
			c	15	15	—
			d	601	427	174
		In complesso..	789	602	187	
82		Addetti alla estrazione delle essenze per profumi, li- quori, eteri.....	a	17	13	4
			b	13	8	5
			c	3	3	—
			d	79	31	48
		In complesso..	112	55	57	
83		Fabbricanti di saponi, glicerina, stearina, candele, grassi, olii vegetali e colla.....	a	70	68	2
			b	19	13	6
			c	6	6	—
			d	265	126	139
		In complesso..	360	213	147	
84		Addetti alla fabbricazione del caucciù, della gutta- perca, della celluloido e degli oggetti di gomma in genere.....	a	43	41	2
			b	69	57	12
			d	2 075	1 245	830
			In complesso..	2 187	1 343	844
85		Addetti alla manifattura dei tabacchi.....	a	5	2	3
			b	40	26	14
			d	1 985	265	1 720
			In complesso..	2 030	293	1 737
86		Fabbricanti di fiammiferi.....	a	17	15	2
			b	14	11	3
			c	—	—	—
			d	1 019	153	866
		In complesso..	1 050	179	871	
87		Fabbricanti di prodotti esplodenti. Pirotecnici.....	a	9	9	—
			b	2	2	—
			c	4	4	—
			d	133	98	35
		In complesso..	148	113	35	

Segue: TAVOLA XXII.

Classe	Sottoclasse	PROFESSIONI E CONDIZIONI a) padroni di aziende, amministratori, direttori, b) impiegati, c) artigiani indipendenti, d) operai salariati, garzoni.	Posizione	M	F				
				F	M	F			
88	Fabbricanti di concimi chimici, materie coloranti, acidi, prodotti farmaceutici e chimici in genere. Fabbricanti di creme per calzature, di inchiostri, cerelacche, matite, vernici e smalti.....	In complesso..	a	233	224	9			
			b	417	340	77			
			c	29	29	—			
			d	1 989	1 187	802			
				2 668	1 780	888			
			Totale classe 21	a	804	760	44		
				b	684	549	135		
				c	57	57	—		
				d	8 682	3 968	4 714		
				In complesso..	10 227	5 334	4 893		
			22	INDUSTRIE POLIGRAFICHE.					
			89	Addetti alle tipografie: compositori, correttori, fonditori, mettifoglio, proto, stampatori e scompositori .....	In complesso..	a	183	166	17
						b	98	71	27
						c	213	213	—
d	3 809	3 320				489			
	4 303	3 770				533			
90	Litografi e addetti alle arti poligrafiche. Addetti all'officina carta-valori .....	In complesso..	a	22	20	2			
			b	45	32	13			
			c	18	18	—			
			d	989	701	288			
				1 074	771	303			
91	Dattilografi, stenografi, copisti e scrivani pubblici..	Totale classe 22	b	561	42	519			
			a	205	186	19			
			b	704	145	559			
			c	231	231	—			
			d	4 798	4 021	777			
	In complesso..	5 938	4 583	1 355					
23	PRODUZIONE E DISTRIBUZIONE DI FORZA MOTRICE, LUCE, ACQUA, CALORE.								
92	Addetti alla produzione e distribuzione di forza motrice, luce e calore; addetti agli impianti di ventilazione ed illuminazione. Elettricisti.....	In complesso..	a	82	82	—			
			b	367	338	29			
			c	299	299	—			
			d	5 677	5 574	103			
				6 425	6 293	132			

Segue : TAVOLA XXII.

Classe	Sottoclasse	PROFESSIONI E CONDIZIONI a) padroni di aziende, amministratori, direttori, b) impiegati, c) artigiani indipendenti, d) operai salariati, garzoni.	Posizione	M	F		
				F	M	F	
24	93	Addetti alla produzione del gas ; fabbricanti di acetilene.....	a	19	19	—	
			b	144	144	—	
			c	14	14	—	
			d	724	711	13	
			In complesso	901	888	13	
		94	Addetti alla generazione del vapore, alla distribuzione della forza motrice a vapore, agl' impianti frigoriferi, di riscaldamento e di acqua potabile .....	a	24	24	—
				b	39	39	—
				d	361	344	17
				In complesso	424	407	17
			Totale classe 23	a	125	125	—
		b		550	521	29	
		c		313	313	—	
		d		6 762	6 629	133	
			In complesso	7 750	7 588	162	
			TRASPORTI E VIABILITÀ.				
95	Addetti ai trasporti terrestri senza guide : chauffeurs, carrettieri, cocchieri, conducenti di diligenze ; guide di città e di montagne, stallieri, noleggiatori di vetture, biciclette, ecc.....	a	203	175	28		
		b	122	71	51		
		c	5 255	5 255	—		
		d	12 515	12 515	—		
		In complesso	18 095	18 016	79		
96	Addetti ai trasporti terrestri su guide : impiegati ed agenti delle ferrovie e delle tramvie. Addetti alle agenzie di viaggi.....	a	32	32	—		
		b	7 095	6 685	410		
		d	23 246	22 956	290		
	In complesso	30 373	29 673	700			
97	Addetti ai trasporti per acqua : armatori, capitani, marinai, personale di bordo e barcaioli. Addetti alle agenzie marittime.....	a	23	23	—		
		b	114	114	—		
		c	133	133	—		
		d	426	426	—		
	In complesso	696	696	—			
98	Addetti ai lavori di carico e scarico : facchini, portatori, ecc. ....	d	2 811	2 754	57		
99	Addetti ai servizi di corrispondenza : personale delle poste, dei telefoni e dei telegrafi.....	a	—	—	—		
		b	4 306	2 186	2 120		
		d	3 271	2 862	409		
	In complesso	7 577	5 048	2 529			

Segue: TAVOLA XXII.

Classe	Sottoclasse	PROFESSIONI E CONDIZIONI a) padroni di aziende, amministratori, direttori, b) impiegati, c) artigiani indipendenti, d) operai salariati, garzoni.	Posizione	MF	M	F
100		Addetti ai servizi di manutenzione stradale e polizia urbana; addetti ai servizi sanitari; cantonieri, spazzini, accendifanali, accalappiacani, attaccchini, spazzacamini, ecc. ....	d	5 122	4 989	133
			a	258	230	28
		Totale classe 24	b	11 637	9 056	2 581
			c	5 388	5 388	—
			d	47 391	46 502	889
		In complesso..		<b>64 674</b>	<b>61 176</b>	<b>3 498</b>
25		INDUSTRIE NON SPECIFICATE.				
101		Addetti alle industrie non specificate .....	a	1 008	984	24
			b	—	—	—
			c	154	120	34
			d	16 563	9 220	7 343
		Totale classe 25		<b>17 725</b>	<b>10 324</b>	<b>7 401</b>
			a	8 852	8 444	408
			b	16 841	13 129	3 712
			c	97 969	64 870	33 099
			d	480 106	319 911	160 195
		Totale Industria		<b>603 768</b>	<b>406 354</b>	<b>197 414</b>
		<b>COMMERCIO</b>				
26		VENDITA DI MERCI E DERRATE ALIMENTARI.				
102		Venditori di bestiame .....	a	1 822	1 822	—
103		Venditori di granaglie, farine e semi oleosi; fieno, paglia .....	a	920	788	132
			d	73	62	11
		In complesso		<b>993</b>	<b>850</b>	<b>143</b>
104		Venditori di pane e pasta da minestra .....	a	2 711	1 893	818
			d	399	258	141
		In complesso		<b>3 110</b>	<b>2 151</b>	<b>959</b>

Segue: TAVOLA XXII.

Classe	Sottoclasse	PROFESSIONI E CONDIZIONI a) padroni di aziende, amministratori, direttori, b) impiegati, c) artigiani indipendenti, d) operai salariati, garzoni.	Posizione	M	F	
				F	M	F
105	Venditori di vino ed olio all'ingrosso.....		a	1 737	1 571	166
			b	62	47	15
			d	77	69	8
	In complesso..		1 876	1 687	189	
106	Venditori di biscotti, dolci, cioccolate, confetture e gelati .....		a	574	381	193
			b	129	35	94
			d	151	121	30
	In complesso..		854	537	317	
107	Venditori di uova, pollame, latte, burro, formaggio, salame, carne, pesce, cacciagione, frutta, erbaggi, legumi e ghiaccio; venditori di fiori, piante, bulbi e sementi .....		a	22 126	14 172	7 954
			b	438	—	438
			d	2 665	2 201	464
	In complesso..		25 229	16 373	8 856	
108	Venditori di droghe, generi coloniali, prodotti chimici, cera, candele, benzina, concimi, petrolio, profumeria, ecc. ....		a	1 756	1 051	705
			b	227	117	110
			d	241	170	71
	In complesso..		2 224	1 338	886	
26	Totale classe 26		a	31 646	21 678	9 968
			b	856	199	657
			d	3 606	2 881	725
	In complesso..		36 108	24 758	11 350	
27	VENDITA DI GENERI NON ALIMENTARI.					
109	Venditori di combustibili solidi, di prodotti dell'industria del legno e delle materie analoghe.....		a	1 693	1 563	130
			b	65	57	8
			d	88	83	5
	In complesso..		1 846	1 703	143	
110	Venditori di mobili, strumenti musicali, corde armoniche .....		a	402	319	83
			b	41	22	19
			d	25	18	7
	In complesso..		468	359	109	
111	Venditori di pelo e penne preparate, cuoio, calzature, guanti, pelliccerie e animali imbalsamati .....		a	1 308	1 001	307
			b	254	113	141
			d	37	31	
	In complesso..		1 599	1 145	454	

Segue : TAVOLA XXII.

Classe	Sottoclasse	PROFESSIONI E CONDIZIONI			
		Posizione	M F	M	F
		a) padroni di aziende, amministratori, direttori, b) impiegati, c) artigiani indipendenti, d) operai salariati, garzoni.			
112	Venditori di spazzole, pettini, forcelle, giocattoli, articoli per fumatori; articoli in osso, avorio e madreperla; articoli in metallo; venditori di corallo, ventagli, ecc.....	a	1 165	535	630
		b	195	90	105
		d	32	17	15
	In complesso		1 392	642	750
113	Venditori di pasta di legno, cellulosa, carta e cartone; oggetti di cancelleria, libri, giornali, fotografie e articoli fotografici, francobolli e cartoline..	a	910	549	361
		b	210	136	74
		d	39	30	9
	In complesso		1 159	715	444
114	Venditori di prodotti metallurgici; negozianti di acciaio, ferramenta, armi e proiettili, macchine e strumenti di precisione per uso agricolo e industriale...	a	1 554	1 297	257
		b	219	175	44
		d	103	97	6
	In complesso		1 876	1 569	307
115	Gioiellieri, orefici, antiquari; negozianti di monete, medaglie ed oggetti preziosi.....	a	711	597	114
		b	98	74	24
		d	25	21	4
	In complesso		834	692	142
116	Venditori di prodotti mineralurgici e di cava: venditori di vetri, lampade, ceramiche, cristalli, argille, laterizi, porcellane, piatti, stoviglie.....	a	864	578	286
		b	73	40	33
		d	17	15	2
	In complesso		954	633	321
117	Venditori di materie prime per l'industria tessile; venditori di filati, tessuti, mercerie, vestiario ed oggetti di arredamento domestico.....	a	6 163	3 335	2 828
		b	1 795	932	863
		d	116	86	30
	In complesso		8 074	4 353	3 721
118	Venditori di materiale sanitario; articoli di gomma, ecc.....	a	87	76	11
		b	34	19	15
		d	11	8	3
	In complesso		132	103	29
	Totale classe 27	a	14 857	9 850	5 007
		b	2 984	1 658	1 326
		d	498	406	87
	In complesso		18 334	11 914	6 420
28	VENDITA DI MERCI DIVERSE E NON SPECIFICATE.				
119	Venditori di oggetti usati e di rifiuto.....	a	581	409	172
		d	117	85	32
	In complesso		698	494	204

Segue: TAVOLA XXII.

Classe	Sottoclasse	PROFESSIONI E CONDIZIONI a) padroni di aziende, amministratori, direttori, b) impiegati, c) artigiani indipendenti, d) operai salariati, garzoni.	Posizione	MF	M	F			
29	120	Venditori di merci e derrate diverse (senz'altra specificazione) .....	a	332	190	142			
			b	21	7	14			
			d	17	13	4			
			In complesso..	370	210	160			
	121	Venditori di merci e derrate non specificate .....	a	9 498	6 259	3 239			
			b	1 275	516	759			
			d	498	329	169			
			In complesso..	11 271	7 104	4 167			
	122	Venditori ambulanti .....	a	5 254	3 437	1 817			
			Totale classe 28			a	15 665	10 295	5 370
			b	1 296	523	773			
			d	632	427	205			
In complesso..	17 593	11 245	6 348						
		<b>ESERCIZI PUBBLICI.</b>							
123	Proprietari e personale di alberghi e pensioni; locan- dieri, affittacamere ed affittaletti .....	a	5 984	3 123	2 861				
		b	155	113	42				
		d	2 457	1 627	830				
		In complesso..	8 596	4 863	3 733				
124	Proprietari e personale di trattorie, rosticcerie, frig- gitorie, osterie, cantine, bottiglierie e spacci di vino; vivandieri .....	a	7 257	4 432	2 825				
		b	161	108	53				
		d	2 209	1 803	406				
		In complesso..	9 627	6 343	3 284				
125	Proprietari e personale di caffè, liquorerie, birrerie, bars, sale da bigliardo, tea-rooms .....	a	2 659	1 787	872				
		b	134	50	84				
		d	896	731	165				
		In complesso..	3 689	2 568	1 121				
126	Rivenditori di sale e tabacchi.....	a	1 438	627	811				
		b	133	38	95				
		d	40	21	19				
		In complesso....	1 611	686	925				

Segue : TAVOLA XXII.

Classe	Sottoclasse	PROFESSIONI E CONDIZIONI a) padroni di aziende, amministratori, direttori, b) impiegati, c) artigiani indipendenti, d) operai salariati, garzoni.	Posizione	M F	M	F		
127	Appaltatori, impresari di spettacoli pubblici e personale non artistico dei medesimi.....	a	a	120	105	15		
			b	77	50	27		
			d	232	176	56		
		In complesso		429	331	98		
			Totale classe 29	a	17 458	10 074	7 384	
				b	660	359	301	
		d		5 834	4 358	1 476		
		In complesso		<b>23 952</b>	<b>14 791</b>	<b>9 161</b>		
			<b>ISTITUTI DI EMISSIONE, CREDITO, CAMBIO, ASSICURAZIONE, ECC.</b>					
			128	Personale di banche, istituti di credito e deposito, agenzie di pegno e risparmio, borse, stanze di compensazione, istituti di assicurazione, camere di commercio, magazzini generali, punti franchi, esattorie, banchi lotto, agenzie di pubblicità e affissione; banchieri, cambia-valute, borsisti.....	a	a	46	439
b	4 206	3 637				569		
In complesso		4 670			4 076	594		
	129	Spedizionieri, commissionari, rappresentanti.....			a	1 250	1 207	43
b					5 309	4 909	400	
In complesso		6 559			6 116	443		
	130	Mediatori, sensali, stimatori; agenti di informazioni, d'aste e di emigrazione; agenti tetrali e di collocamento.....			a	a	1 892	1 865
b						179	154	25
In complesso						2 071	2 019	52
					131	Addetti alle aziende commerciali in genere.....	a	a
b	17 939	11 794	6 145					
In complesso		18 052	11 901	6 151				
	Totale classe 30	a	3 719	3 618			101	
b		27 633	20 494	7 139				
In complesso		<b>31 352</b>	<b>24 112</b>	<b>7 240</b>				
	Totale Commercio	a	83 345	55 515	27 830			
b		33 429	23 233	10 196				
d		10 565	8 072	2 493				
				<b>127 339</b>	<b>86 820</b>	<b>40 519</b>		



Segue : TAVOLA XXII.

Classe	Sottoclasse	PROFESSIONI E CONDIZIONI a) padroni di aziende, amministratori, direttori, b) impiegati, c) artigiani indipendenti, d) operai salariati, garzoni.	Posizione	M	F	M	F
				F	M		
<b>AMMINISTRAZIONE PUBBLICA E PRIVATA</b>							
<b>31</b>	<b>AMMINISTRAZIONE PUBBLICA.</b>						
132	Personale diplomatico presso il governo di S. M. il Re e presso la S. Sede. Personale delle Ambasciate e dei Consolati.....			105		45	60
133	Impiegati e funzionari dello Stato, della R. Casa e delle Camere legislative.....			5 256		4 666	590
134	Impiegati delle Provincie, dei Comuni, degli Istituti di beneficenza e degli Enti morali.....			3 552		3 214	338
	Totale classe 31			<b>8 913</b>		<b>7 925</b>	<b>988</b>
<b>32</b>	<b>DIFESA DEL PAESE.</b>						
135	Carabinieri Reali e Guardie di finanza....			244		244	—
	<i>Ufficiali</i>						
	<i>Altri militari</i>			8 105		8 105	—
	In complesso			<b>8 349</b>		<b>8 349</b>	—
136	Altri corpi dell' Esercito.....			2 681		2 681	—
	<i>Ufficiali</i>						
	<i>Altri militari</i>			30 437		30 437	—
	In complesso			<b>33 118</b>		<b>33 118</b>	—
137	Armata.....			33		33	—
	<i>Ufficiali</i>						
	<i>Altri militari</i>			68		68	—
	In complesso			<b>101</b>		<b>101</b>	—
	Totale classe 32		}	<i>Ufficiali</i> ....		2 958	—
				<i>Altri militari</i>		38 610	—
	In complesso				<b>41 568</b>		<b>41 568</b>
<b>33</b>	<b>CORPI ORGANIZZATI E PERSONALE DI SERVIZIO DI PUBBLICA AMMINISTRAZIONE.</b>						
138	Addetti ai corpi organizzati al servizio dello Stato : guardie carcerarie, ispettori e guardie forestali, funzionari di pubblica sicurezza.....			796		796	—
139	Addetti ai corpi organizzati al servizio delle Provincie e dei Comuni : guardie municipali, daziarie, forestali e campestri.....			2 002		2 002	—

Segue : TAVOLA XXII.

Classe	Sottoclasse	PROFESSIONI E CONDIZIONI a) padroni di aziende, amministratori, direttori, b) impiegati, c) artigiani indipendenti, d) operai salariati, garzoni.	Posizione	M F		
				M	F	
	140	Personale subalterno dello Stato, della R. Casa e delle Camere legislative.....		1 105	911	194
	141	Personale subalterno delle Provincie, dei Comuni' degli Istituti di beneficenza e degli Enti morali....		2 945	2 358	587
		Totale classe 33		<b>6 848</b>	<b>6 067</b>	<b>781</b>
<b>34</b>		<b>AMMINISTRAZIONE PRIVATA.</b>		.		
	142	Personale delle aziende di carattere non commerciale nè industriale; impiegati di società, circoli sportivi e scientifici; maestri di casa, intendenti e giovani di studio; agenti di investigazione, di sicurezza privata e guardie notturne.....		4 005	3 221	784
<b>35</b>	143	IMPIEGATI, COMMESSI E FATTORINI (senz'altra specificazione).....		8 985	4 983	4 002
		Totale Amministrazione pubblica e privata		<b>70 319</b>	<b>63 764</b>	<b>6 555</b>
		<b>CULTO, PROFESSIONI E ARTI LIBERALI.</b>		.		
<b>36</b>		<b>CULTO.</b>				
	144	Sacerdoti e chierici del clero cattolico secolare.....		5 620	5 620	—
	145	Frati, monache, suore, laici e converse del clero cattolico regolare.....		5 951	520	5 431
	146	Pastori evangelici e ministri di altri culti (senz'altra specificazione).....		74	74	—
	147	Impiegati della Curia pontificia, delle Curie vescovili e degli istituti ecclesiastici.....		33	17	16
	148	Sacrestani, ecc., addetti al servizio delle chiese cattoliche.....		588	574	14
	149	Impiegati e inservienti addetti ai templi ed agli istituti di culto non cattolico.....		37	7	30
		Totale classe 36		<b>12 303</b>	<b>6 812</b>	<b>5 491</b>
<b>37</b>		<b>INSEGNAMENTO.</b>				
	150	Maestri, professori, direttori delle scuole e degli istituti pubblici e privati.....		17 806	4 009	13 797
	151	Insegnanti di musica vocale e strumentale e di recitazione.....		678	428	250

Segue : TAVOLA XXII.

Classe	Sottoclasse	PROFESSIONI E CONDIZIONI a) padroni di aziende, amministratori, direttori, b) impiegati, c) artigiani indipendenti, d) operai salariati, garzoni.	Posizione	M	F	F
				F	M	F
	152	Maestri di ginnastica, scherma, equitazione, ballo, nuoto, ecc.....		83	58	25
	153	Sacerdoti, monaci, monache, ecc., addetti all'insegnamento.....		3 853	880	2 973
		Totale classe 37		22 420	5 375	17 045
<b>38</b>		<b>PROFESSIONI SANITARIE.</b>				
	154	Medici, chirurghi, ostetrici.....		2 494	2 437	57
	155	Dentisti.....		281	151	130
	156	Levatrici.....		1 442	—	1 442
	157	Veterinari.....		335	335	—
	158	Farmacisti (padroni e assistenti di farmacia).....		1 764	1 649	115
	159	Flebotomi, callisti, massaggiatori, manicure e pedicure.....		61	45	16
	160	Infermieri.....		2 614	959	1 655
	161	Sacerdoti, monaci, monache, addetti all'assistenza..		2 030	61	1 969
		Totale classe 38		11 021	5 637	5 384
<b>39</b>		<b>PROFESSIONI LEGALI.</b>				
	162	Avvocati, procuratori e causidici.....		2 231	2 218	13
	163	Notai.....		639	639	—
		Totale classe 39		2 870	2 857	13
<b>40</b>		<b>LETTERE E SCIENZE APPLICATE.</b>				
	164	Letterati, pubblicisti, traduttori, interpreti, archeologi e giornalisti.....		393	350	43
	165	Ingegneri e architetti.....		1 630	1 630	—
	166	Dottori in scienze agrarie, geometri, agrimensori ed agronomi.....		1 730	1 730	—
	167	Dottori in scienze commerciali, ragionieri, attuari, contabili e periti commerciali.....		1 994	1 583	411
		Totale classe 40		5 747	5 293	454
<b>41</b>		<b>ARTI BELLE.</b>				
	168	Scultori, pittori, scenografi e miniatori.....		550	487	63
	169	Disegnatori e calligrafi.....		538	497	41
	170	Modelli.....		20	13	7

Segue : TAVOLA XXII.

Classe	Sottoclasse	PROFESSIONI E CONDIZIONI a) padroni di aziende, amministratori, direttori, b) impiegati, c) artigiani indipendenti, d) operai salariati, garzoni.	Posizione	M	F	M	F
				F	M		
171		Compositori di musica, direttori d'orchestra e capi-banda musicali .....		24		22	2
172		Musicanti, suonatori ed organisti .....		554		480	74
173		Artisti di canto, cantori e coristi .....		248		109	139
174		Coreografi, ballerini, mimi e tramagnini .....		46		14	32
175		Artisti drammatici, lirici, ecc. ....		497		266	231
176		Suggeritori, buttafuori, trovaroba .....		13		13	—
177		Artisti di compagnie equestri e di varietà; artisti cinematografici; prestigiatori, suonatori ambulanti, saltimbanchi, fantini, ginnasti, giocatori di pallone, burattinai, domatori; addetti ai tiri a segno; ciarlatani .....		449		340	109
178		Fotografi, cianografi, eliografi e produttori di pellicole cinematografiche .....		790		643	147
		Totale classe 41		<b>3 729</b>		<b>2 884</b>	<b>845</b>
		<b>Totale Culto, professioni e arti liberali</b>		<b>58 090</b>		<b>28 858</b>	<b>29 232</b>
42		<b>ADDETTI AI SERVIZI DOMESTICI.</b>					
179		Domestici, cuochi, portieri; balie, damigelle di compagnia, governanti ed istitutrici .....		45 270		6 283	38 987
		<b>CONDIZIONI NON PROFESSIONALI</b>					
43	180	PROPRIETARI, CAPITALISTI, AGIATI, REDDITIERI, BENESTANTI .....		24 237		8 205	16 032
44		<b>PENSIONATI.</b>					
181		Pensionati di amministrazione pubblica e privata ...		19 266		12 235	7 031
182		Pensionati di guerra .....		2 840		2 054	786
		Totale classe 44		<b>22 106</b>		<b>14 289</b>	<b>7 817</b>
45	183	STUDENTI, SEMINARISTI, COLLEGIALI .....		196 576		107 541	89 035
46	184	ATTENDENTI ALLE CURE DOMESTICHE .....		622 615		—	622 615
47		<b>ALTRE CONDIZIONI NON PROFESSIONALI.</b>					
185		Personе senza professione, invalidi, disoccupati .....		14 360		9 699	4 661

Segue : TAVOLA XXII.

Classe	Sottoclasse	PROFESSIONI E CONDIZIONI a) padroni di aziende, amministratori, direttori, b) impiegati, c) artigiani indipendenti, d) operai salariati, garzoni.	Posizione	M	F	
				M	F	
	186	Ricoverati.....		27 203	11 782	15 421
	187	Detenuti.....		4 013	3 863	150
	188	Mendicanti.....		936	467	469
	189	Prostitute.....		322	—	322
		Totale classe 47		<b>46 834</b>	<b>25 811</b>	<b>21 023</b>
48	190	SENZA INDICAZIONE DI PROFESSIONE O CONDIZIONE..		<b>14 660</b>	<b>14 660</b>	—
		<b>Totale Condizioni non professionali</b>		<b>927 028</b>	<b>170 506</b>	<b>756 522</b>

### RIEPILOGO

PROFESSIONI E CONDIZIONI	M F	M	F
Agricoltura, caccia e pesca .....	1 030 941	629 359	401 582
Industria.....	603 768	406 354	197 414
Commercio.....	127 339	86 820	40 519
Amministrazione pubblica e privata .....	70 319	63 764	6 555
Culto, professioni e arti liberali .....	58 090	28 858	29 232
Addetti ai servizi domestici.....	45 270	6 283	38 987
Proprietari, benestanti.....	24 237	8 205	16 032
Attendenti alle cure domestiche, pensionati, studenti, ricoverati, ecc.....	902 791	162 301	740 490
<b>In complesso</b>	<b>2 862 755</b>	<b>1 391 944</b>	<b>1 470 811</b>



anni classificata secondo il sesso e la professione  
abitanti, nei Circondari e nelle Provincie.

DI ALESSANDRIA															Sotto- classe	Classe
CIRCONDARI																
ACQUI			ALESSANDRIA			ASTI			CASALE MONFERRATO			NOVI LIGURE				
MF	M	F	MF	M	F	MF	M	F	MF	M	F	MF	M	F		
30197	22042	8155	24634	16364	8270	61746	39562	22184	42596	26412	16184	14231	9935	4296	1	1
17	12	5	83	76	7	29	16	13	102	59	43	9	8	1	2	2
1203	897	306	1647	1113	534	989	617	372	1089	735	354	2511	1884	627	3	3
6260	4573	1687	1887	1259	628	3778	2576	1202	2978	1920	1058	2732	2262	470	4	4
89	69	20	420	298	122	232	187	45	386	299	87	78	76	2	5	5
9281	6889	2392	11215	7271	3944	9625	6541	3084	14214	7697	6517	5943	4891	1052	6	6
31	31	—	55	48	7	27	26	1	44	44	—	37	37	—	7	7
84	74	10	1057	707	350	917	562	355	1026	609	417	82	78	4	8	8
49	35	14	81	63	18	106	75	31	133	108	25	90	87	3	9	9
1	1	—	3	2	1	2	2	—	6	6	—	2	—	2	10	10
5	5	—	22	22	—	4	4	—	14	14	—	213	197	16	11	11
12	12	—	67	67	—	20	20	—	25	25	—	29	29	—	12	12
3	3	—	3	3	—	2	2	—	11	11	—	1	1	—	13	13
<b>47232</b>	<b>34643</b>	<b>12589</b>	<b>41174</b>	<b>27293</b>	<b>13881</b>	<b>77477</b>	<b>50190</b>	<b>27287</b>	<b>62624</b>	<b>37939</b>	<b>24685</b>	<b>25958</b>	<b>19485</b>	<b>6473</b>		
—	—	—	1	1	—	—	—	—	3	3	—	—	—	—	14	14
2	2	—	15	15	—	5	5	—	106	106	—	1	1	—	15	15
2	2	—	16	16	—	5	5	—	109	109	—	1	1	—		
<b>47234</b>	<b>34645</b>	<b>12589</b>	<b>41190</b>	<b>27309</b>	<b>13881</b>	<b>77482</b>	<b>50195</b>	<b>27287</b>	<b>62733</b>	<b>38048</b>	<b>24685</b>	<b>25959</b>	<b>19486</b>	<b>6473</b>		
—	—	—	1	1	—	—	—	—	—	—	—	2	2	—	16	16
—	—	—	—	—	—	—	—	—	2	2	—	—	—	—		
42	42	—	11	11	—	15	11	4	79	79	—	30	30	—		
<b>42</b>	<b>42</b>	—	<b>12</b>	<b>12</b>	—	<b>15</b>	<b>11</b>	<b>4</b>	<b>81</b>	<b>81</b>	—	<b>32</b>	<b>32</b>	—		

Segue : TAVOLA XXIII.

Classe	Sottoclasse	PROFESSIONI E CONDIZIONI a) padroni di aziende, amministratori, direttori, b) impiegati, c) artigiani indipendenti, d) operai salariati, garzoni.	Posizione	P R O V I N C I A																
				COMUNI aventi un Centro di almeno 15 000 abitanti																
				ALESSANDRIA			ASTI			CASALE MONFERRATO										
				MF	M	F	MF	M	F	MF	M	F								
4		CAVE DI OGNI GENERE.																		
	17	Cavatori di pietre, di materiali da cementi, ecc.....	a	—	—	—	—	—	—	—	—	3	3	—						
			b	—	—	—	—	—	—	—	—	—	—	—						
			d	—	—	—	—	—	—	—	—	362	361	1						
		Totale classe 4		—	—	—	—	—	—	—	—	365	364	1						
5		SALINE MARITTIME ED ACQUE MINERALI																		
	18	Salinari ; addetti alla estrazione delle acque minerali.....	a	—	—	—	—	—	—	—	—	—	—	—						
			b	—	—	—	—	—	—	—	—	—	—	—						
			d	—	—	—	—	—	—	—	—	1	—	1						
		Totale classe 5		—	—	—	—	—	—	—	—	1	—	1						
6		INDUSTRIA DEL LEGNO, DELLA PAGLIA ED AFFINI.																		
	19	Addetti ai depositi del legname, sega- tori, ecc.....		25	18	7	24	24	—	—	—	15	15	—						
	20	Falegnami, carrozzieri, carpentieri, ecc.		811	811	—	582	582	—	—	—	308	308	—						
	21	Intagliatori, intarsiatori, ebanisti, ecc.		74	74	—	43	36	7	—	—	22	22	—						
	22	Verniciatori e doratori in genere.....		128	128	—	36	36	—	—	—	23	23	—						
	23	Fabbricanti di oggetti in truciolo e sughero.....		103	39	64	23	7	16	—	—	34	11	23						
	24	Fabbricanti di oggetti in canna e simili.		24	21	3	45	37	8	—	—	10	10	—						
	25	Fabbricanti di oggetti in paglia e fi- bre affini; fabbricanti di cappelli di paglia, ecc .....		3	2	1	18	7	11	—	—	2	1	1						
			a	11	11	—	10	8	2	—	—	12	12	—						
			b	—	—	—	—	—	—	—	—	—	—	—						
			c	326	325	1	211	209	2	—	—	134	133	1						
			d	831	757	74	550	512	38	—	—	268	245	23						
		Totale classe 6		1168	1093	75	771	729	42	—	—	414	390	24						
7		INDUSTRIE CHE LAVORANO I CEREALI.																		
	26	Addetti ai depositi dei cereali.....		2	2	—	3	3	—	—	—	1	1	—						
	27	Mugnai.....		71	65	6	51	50	1	—	—	55	54	1						
	28	Fornai, pastai e panettieri.....		251	215	36	182	172	10	—	—	142	138	4						
	29	Pasticcieri, dolciieri, ecc.....		42	35	7	23	20	3	—	—	19	19	—						
			a	18	13	5	14	12	2	—	—	12	10	2						
			b	—	—	—	—	—	—	—	—	—	—	—						
			c	110	96	14	46	40	6	—	—	36	35	1						
			d	238	208	30	199	193	6	—	—	169	167	2						
		Totale classe 7		366	317	49	259	245	14	—	—	217	212	5						



DI ALESSANDRIA

C I R C O N D A R I

ACQUI			ALESSANDRIA			ASTI			CASALE MONFERRATO			NOVI LIGURE			Sottoclasse	Classe
MF	M	F	MF	M	F	MF	M	F	MF	M	F	MF	M	F		
									6	6					17	
3	3		3	3		1	1		1041	1034	7	2	2			
<b>3</b>	<b>3</b>		<b>3</b>	<b>3</b>		<b>1</b>	<b>1</b>		<b>1047</b>	<b>1040</b>	<b>7</b>	<b>2</b>	<b>2</b>			
			1	1											18	
1		1	2	2					1		1					
<b>1</b>		<b>1</b>	<b>3</b>	<b>3</b>					<b>1</b>		<b>1</b>					
12	9	3	42	35	7	57	49	8	32	32		17	14	3	19	
794	794		1471	1471		1681	1681		1234	1234		622	622		20	
21	18	3	88	88		58	50	8	59	50	9	31	31		21	
37	37		137	137		37	37		35	35		11	11		22	
2	2		111	41	70	34	12	22	34	11	23				23	
71	51	20	54	50	4	86	71	15	23	23		25	21	4	24	
46	29	17	6	4	2	26	14	12	24	21	3	2	2		25	
5	5		19	19		20	18	2	23	22	1	8	8			
						2	2		1		1					
559	553	6	725	724	1	930	924	6	797	794	3	391	388	3		
419	382	37	1165	1083	82	1027	970	57	620	590	30	309	305	4		
<b>983</b>	<b>940</b>	<b>43</b>	<b>1909</b>	<b>1826</b>	<b>83</b>	<b>1979</b>	<b>1914</b>	<b>65</b>	<b>1441</b>	<b>1406</b>	<b>35</b>	<b>708</b>	<b>701</b>	<b>7</b>		
1	1		2	2		3	3		29	29		2	2		26	
162	162		230	217	13	228	217	11	256	252	4	143	136	7	27	
311	270	41	422	370	52	449	416	33	319	287	32	219	204	15	28	
30	30		49	39	10	33	30	3	40	38	2	46	34	12	29	
13	12	1	28	23	5	18	15	3	30	26	4	13	12	1		
217	215	2	265	230	35	314	280	34	270	245	25	170	159	11		
274	236	38	410	375	35	381	371	10	344	335	9	227	205	22		
<b>504</b>	<b>463</b>	<b>41</b>	<b>703</b>	<b>628</b>	<b>75</b>	<b>713</b>	<b>666</b>	<b>47</b>	<b>644</b>	<b>606</b>	<b>38</b>	<b>410</b>	<b>376</b>	<b>34</b>		

4

5

6

7



DI ALESSANDRIA

CIRCONDARI

ACQUI			ALESSANDRIA			ASTI			CASALE MONFERRATO			NOVI LIGURE			Sottoclasse	Classe
MF	M	F	MF	M	F	MF		F	MF	M	F	MF	M	F		
—	—	—	1	1	—	—	—	—	—	—	—	—	—	—	30	
20	20	—	48	46	2	156	131	25	7	6	1	24	20	4	31	
—	—	—	8	3	5	—	—	—	1	1	—	4	1	3	32	
15	14	1	25	19	6	17	17	—	4	4	—	95	31	64	33	
13	13	—	21	20	1	19	19	—	—	—	—	6	3	3		
2	2	—	10	10	—	8	8	—	1	1	—	2	2	—		
6	6	—	4	4	—	3	3	—	1	1	—	—	—	—		
14	13	1	47	35	12	143	118	25	10	9	1	115	47	68		
<b>35</b>	<b>34</b>	<b>1</b>	<b>82</b>	<b>69</b>	<b>13</b>	<b>173</b>	<b>148</b>	<b>25</b>	<b>12</b>	<b>11</b>	<b>1</b>	<b>123</b>	<b>52</b>	<b>71</b>		
1	1	—	16	14	2	7	7	—	68	60	8	3	3	—	34	
5	5	—	36	36	—	35	35	—	33	33	—	8	6	2	35	
1	1	—	—	—	—	3	3	—	1	1	—	—	—	—	36	
—	—	—	9	9	—	2	2	—	6	6	—	—	—	—		
—	—	—	—	—	—	—	—	—	—	—	—	—	—	—		
2	2	—	4	4	—	4	4	—	40	32	8	—	—	—		
5	5	—	39	37	2	39	39	—	56	56	—	11	9	2		
<b>7</b>	<b>7</b>	—	<b>52</b>	<b>50</b>	<b>2</b>	<b>45</b>	<b>45</b>	—	<b>102</b>	<b>94</b>	<b>8</b>	<b>11</b>	<b>9</b>	<b>2</b>		
744	744	—	7	7	—	1	—	1	3	3	—	—	—	—	37	
—	—	—	12	11	1	49	44	5	11	11	—	7	6	1	38	
9	—	9	2616	1684	932	1029	985	44	886	792	94	761	697	64	39	
—	—	—	24	20	4	6	4	2	14	13	1	2	—	2	40	
21	21	—	47	46	1	49	48	1	35	35	—	34	34	—	41	
—	—	—	8	3	5	6	1	5	1	—	1	—	—	—	42	
2	2	—	28	28	—	3	3	—	8	8	—	2	2	—		
—	—	—	—	—	—	—	—	—	—	—	—	—	—	—		
573	567	6	647	621	26	728	707	21	655	642	13	480	471	9		
199	196	5	2039	1122	917	409	372	37	287	204	83	322	264	58		
<b>774</b>	<b>765</b>	<b>9</b>	<b>2714</b>	<b>1771</b>	<b>943</b>	<b>1140</b>	<b>1082</b>	<b>58</b>	<b>950</b>	<b>854</b>	<b>96</b>	<b>804</b>	<b>737</b>	<b>67</b>		

8

9

10

Segue: TAVOLA XXIII.

Classe	Sottoclasse	PROFESSIONI E CONDIZIONI a) padroni di aziende, amministratori, direttori, b) impiegati, c) artigiani indipendenti, d) operai salariati, garzoni.	Posizione	P R O V I N C I A																
				COMUNI aventi un Centro di almeno 15000 abitanti																
				ALESSANDRIA			ASTI			CASALE MONFERRATO										
				MF	M	F	MF	M	F	MF	M	F								
11		INDUSTRIA DELLA CARTA.																		
	43	Cernitori e lavoratori di stracci, ecc..				4	2	2	2	—	2	1	—	1						
	44	Fabbricanti di cellulosa, pasta di legno; addetti alle cartiere, ecc.....				5	1	4	—	—	—	6	2	4						
	45	Fabbricanti di oggetti di carta e cartone.....				34	27	7	8	8	—	20	13	7						
		a				3	3	—	—	—	—	1	1	—						
		b				—	—	—	—	—	—	—	—	—						
		c				9	8	1	4	4	—	3	3	—						
		d				31	19	12	6	4	2	23	11	12						
		Totale classe 11				43	30	13	10	8	2	27	15	12						
12		INDUSTRIE CHE UTILIZZANO MATERIALI DIVERSI.																		
	46	Fabbricanti di spazzole, pettini, forcelle, bottoni, giocattoli, ecc.....							3	2	1	—	—	—						
		a				—	—	—	3	2	1	—	—	—						
		b				—	—	—	—	—	—	—	—	—						
		c				—	—	—	—	—	—	1	—	1						
		d				3	2	1	5	—	5	1	—	1						
		Totale classe 12				3	2	1	8	2	6	2	—	2						
13		PRODUZIONE E PRIMA LAVORAZIONE DEI METALLI.																		
	47	Fonditori, affinatori, ecc .....				3	3	—	—	—	—	—	—	—						
		a				3	3	—	—	—	—	—	—	—						
		b				2	2	—	1	1	—	—	—	—						
		d				66	66	—	23	23	—	12	12	—						
		Totale classe 13				71	71	—	24	24	—	12	12	—						
14		SUCCESSIVE LAVORAZIONI DEI METALLI.																		
	48	Fabbrì, ramai, stagnai, ecc.....				1	1	—	1	1	—	—	—	—						
		a				1	1	—	1	1	—	—	—	—						
		b				—	—	—	—	—	—	—	—	—						
		c				209	209	—	124	124	—	108	108	—						
		d				817	817	—	531	496	35	220	220	—						
		Totale classe 14				1027	1027	—	656	621	35	328	328	—						
15		COSTRUZIONI MECCANICHE IN GENERE, LAVORAZIONE METALLI PREZIOSI, ECC.																		
	49	Fabbricanti di macchine agricole e industriali, ecc .....				637	630	7	399	307	92	176	175	1						
	50	Costruttori di apparecchi fisici, pesi e misure, strumenti musicali, ecc...				27	26	1	16	16	—	13	13	—						
	51	Fabbricanti di armi da fuoco e di proiettili .....				21	21	—	—	—	—	3	3	—						

DI ALESSANDRIA

CIRCONDARI

ACQUI			ALESSANDRIA			ASTI			CASALE MONFERRATO			NOVI LIGURE			Sottoclasse	Classe
MF	M	F	MF	M	F	MF	M	F	MF	M	F	MF	M	F		
—	—	—	6	3	3	5	3	2	2	1	1	2	2	—	43	11
—	—	—	6	2	4	—	—	—	6	2	4	—	—	—	44	
3	2	1	39	32	7	9	9	—	22	15	7	10	7	3	45	
—	—	—	4	4	—	—	—	—	1	1	—	—	—	—		
—	—	—	—	—	—	—	—	—	—	—	—	—	—	—		
1	1	—	12	10	2	6	6	—	4	4	—	7	7	—		
2	1	1	35	23	12	8	6	2	25	13	12	5	2	3		
3	2	1	51	37	14	14	12	2	30	18	12	12	9	3		
—	—	—	—	—	—	—	—	—	—	—	—	—	—	—		
—	—	—	1	1	—	3	2	1	—	—	—	—	—	—	46	12
—	—	—	—	—	—	—	—	—	—	—	—	1	1	—		
—	—	—	5	4	1	1	1	—	1	—	1	1	1	—		
1	—	1	4	3	1	5	—	5	3	2	1	1	1	—		
1	—	1	10	8	2	9	3	6	4	2	2	3	3	—		
—	—	—	—	—	—	—	—	—	—	—	—	—	—	—		
—	—	—	2	2	—	1	1	—	—	—	—	—	—	—	47	13
—	—	—	3	3	—	—	—	—	—	—	—	2	2	—		
9	9	—	73	73	—	23	23	—	14	14	—	86	86	—		
9	9	—	78	78	—	24	24	—	14	14	—	88	88	—		
—	—	—	—	—	—	—	—	—	—	—	—	—	—	—		
—	—	—	4	4	—	1	1	—	—	—	—	—	—	—	48	14
—	—	—	—	—	—	—	—	—	—	—	—	—	—	—		
327	327	—	479	479	—	515	515	—	520	520	—	321	321	—		
420	420	—	1232	1232	—	745	710	35	458	458	—	417	417	—		
747	747	—	1715	1715	—	1261	1226	35	978	978	—	738	738	—		
—	—	—	—	—	—	—	—	—	—	—	—	—	—	—		
63	63	—	749	742	7	436	344	92	243	242	1	723	713	10	49	15
2	2	—	30	29	1	17	17	—	13	13	—	6	5	1	50	
4	4	—	21	21	—	—	—	—	3	3	—	6	5	1	51	

Segue : TAVOLA XXIII.

Classe	Sottoclasse	PROFESSIONI E CONDIZIONI a) padroni di aziende, amministratori, direttori, b) impiegati, c) artigiani indipendenti, d) operai salariati, garzoni.	Posizione	P R O V I N C I A								
				COMUNI aventi un Centro di almeno 15 000 abitanti								
				ALESSANDRIA			ASTI			CASALE MONFERRATO		
				MF	M	F	MF	M	F	MF	M	F
	52	Costruttori di apparecchi elettrici ..		1	1	—	1	—	1	4	2	2
	53	Orologiai .....		14	14	—	12	12	—	17	12	5
	54	Orefici, argentieri, ecc.....		627	599	28	64	57	7	66	13	53
			<i>a</i>	35	34	1	18	18	—	19	19	—
			<i>b</i>	14	10	4	10	9	1	2	2	—
			<i>c</i>	58	53	5	19	19	—	10	10	—
			<i>d</i>	1220	1194	26	445	346	99	248	187	61
		Totale classe 15		1327	1291	36	492	392	100	279	218	61
16		PREPARAZIONE E LAVORAZIONE DEI MINERALI.										
	55	Scalpellini, marmisti, segatori di pie- tra, ecc.....		39	39	—	45	45	—	34	34	—
	56	Mosaicisti; scultori in pietra e in mar- mo, ecc .....		4	4	—	2	2	—	5	5	—
	57	Fornaci (gesso, calce, cemento, ecc.)		17	16	1	58	46	12	746	568	178
	58	Fabbricanti di maioliche, porcellane, terrecotte, ecc.....		4	4	—	12	11	1	27	20	7
	59	Vetrai ; fabbricanti di perle.....		11	10	1	284	279	5	3	—	3
	60	Asfaltisti e cementisti .....		15	15	—	4	4	—	127	107	20
			<i>a</i>	6	6	—	13	12	1	28	28	—
			<i>b</i>	—	—	—	2	2	—	—	—	—
			<i>c</i>	7	7	—	14	14	—	13	12	1
			<i>d</i>	77	75	2	376	359	17	901	694	207
		Totale classe 16		90	88	2	405	387	18	942	734	208
17		Costruzioni edilizie, stradali e idrauliche.										
	61	Costruttori, imprenditori, ecc.....		49	49	—	32	32	—	34	34	—
	62	Muratori.....		484	484	—	350	350	—	332	332	—
	63	Manovali, braccianti, ecc .....		787	785	2	340	338	2	333	326	7
	64	Stuccatori, imbianchini, decoratori, ecc.....		134	134	—	64	64	—	44	44	—
	65	Fumisti, docciatori, pontaroli, ecc...		66	66	—	20	20	—	12	12	—
			<i>a</i>	49	49	—	32	32	—	34	34	—
			<i>c</i>	31	31	—	15	15	—	12	12	—
			<i>d</i>	1440	1438	2	759	757	2	709	702	7
		Totale classe 17		1520	1518	2	806	804	2	755	748	7

D I A L E S S A N D R I A

C I R C O N D A R I

ACQUI			ALESSANDRIA			ASTI			CASALE MONFERRATO			NOVI LIGURE			Sottoclasse	Classe
MF	M	F	MF	M	F	MF	M	F	MF	M	F	MF	M	F		
—	—	—	2	2	—	1	—	1	4	2	2	347	316	31	52	
10	10	—	22	22	—	28	28	—	29	24	5	14	13	1	53	
4	4	—	1657	1606	51	69	60	9	72	19	53	10	10	—	54	
6	6	—	65	63	2	22	22	—	24	24	—	18	17	1		
1	1	—	17	13	4	11	10	1	2	2	—	21	21	—		
13	13	—	245	234	11	36	36	—	23	23	—	9	9	—		
63	63	—	2154	2112	42	482	381	101	315	254	61	1058	1015	43		
<b>83</b>	<b>83</b>	—	<b>2481</b>	<b>2422</b>	<b>59</b>	<b>551</b>	<b>449</b>	<b>102</b>	<b>364</b>	<b>303</b>	<b>61</b>	<b>1106</b>	<b>1062</b>	<b>44</b>		
42	42	—	51	51	—	56	56	—	46	46	—	21	21	—	55	
5	5	—	5	5	—	3	3	—	7	7	—	7	7	—	56	
9	9	—	94	89	5	117	104	13	1151	949	202	106	102	4	57	
14	13	1	11	9	2	30	29	1	69	32	37	14	14	—	58	
190	190	—	14	13	1	293	290	6	5	2	3	115	6	109	59	
21	21	—	16	16	—	11	11	—	290	290	—	26	26	—	60	
18	18	—	18	18	—	37	36	1	60	60	—	4	4	—		
3	3	—	1	—	1	2	2	—	—	—	—	4	1	3		
24	24	—	22	22	—	31	31	—	51	50	1	20	20	—		
236	235	1	150	143	7	443	424	19	1457	1216	241	261	151	110		
<b>281</b>	<b>280</b>	<b>1</b>	<b>191</b>	<b>183</b>	<b>8</b>	<b>513</b>	<b>493</b>	<b>20</b>	<b>1568</b>	<b>1326</b>	<b>242</b>	<b>289</b>	<b>176</b>	<b>113</b>		
57	57	—	86	86	—	90	90	—	111	111	—	31	31	—	61	
993	996	—	1308	1308	—	1345	1345	—	1463	1463	—	783	783	—	62	
235	235	—	961	955	6	452	448	4	586	577	9	875	873	2	63	
53	53	—	165	165	—	91	91	—	78	78	—	42	42	—	64	
24	24	—	68	68	—	21	21	—	12	12	—	9	9	—	65	
57	57	—	86	86	—	90	90	—	111	111	—	31	31	—		
17	17	—	46	46	—	22	22	—	21	21	—	7	7	—		
1291	1291	—	2456	2450	6	1887	1883	4	2118	2109	9	1702	1700	2		
<b>1365</b>	<b>1365</b>	—	<b>2588</b>	<b>2582</b>	<b>6</b>	<b>1999</b>	<b>1995</b>	<b>4</b>	<b>2250</b>	<b>2241</b>	<b>9</b>	<b>1740</b>	<b>1738</b>	<b>2</b>		

16

17

Segue : TAVOLA XXIII.

Classe	Sottoclasse	PROFESSIONI E CONDIZIONI a) padroni di aziende, amministratori, direttori, b) impiegati, c) artigiani indipendenti, d) operai salariati, garzoni.	Posizione	P R O V I N C I A										
				COMUNI aventi un Centro di almeno 15 000 abitanti										
				ALESSANDRIA			ASTI			CASALE MONFERRATO				
				MF	M	F	MF	M	F	MF	M	F		
<b>18</b>		<b>INDUSTRIA TESSILE. (Seta, cotone, ecc.)</b>												
	66	Addetti alle industrie tessili.....	a	1	1	—	4	3	1	1	1	—	—	—
			b	—	—	—	2	1	1	—	—	—	—	—
			c	2	—	2	5	2	3	2	2	2	—	—
			d	150	4	146	189	—	189	12	7	—	—	5
		<b>Totale classe 18</b>		<b>153</b>	<b>5</b>	<b>148</b>	<b>200</b>	<b>6</b>	<b>194</b>	<b>15</b>	<b>10</b>	<b>—</b>	<b>—</b>	<b>5</b>
<b>19</b>		<b>TESSUTI SPECIALI.</b>												
	67	Fabbricanti di nastri, passamani, ecc.		12	2	10	1	—	1	—	—	—	—	—
	68	Fabbricanti di tessuti a maglia. Retai.		32	5	27	341	8	333	90	1	—	—	89
	69	Fabbricanti di cappelli e oggetti di feltro.....		2188	461	1727	14	1	13	—	—	—	—	—
	70	Fabbricanti di impermeabili, tele ce- rate, ecc.....		1	1	—	—	—	—	4	—	—	—	4
			a	9	8	1	6	5	1	1	1	—	—	—
			b	63	43	20	2	1	1	1	—	—	—	1
			c	15	9	6	12	1	11	15	—	—	—	15
			d	2146	409	1737	336	2	334	77	—	—	—	77
		<b>Totale classe 19</b>		<b>2233</b>	<b>469</b>	<b>1764</b>	<b>356</b>	<b>9</b>	<b>347</b>	<b>94</b>	<b>1</b>	<b>—</b>	<b>—</b>	<b>93</b>
<b>20</b>		<b>VESTIARIO, ARREDAMENTO DOMESTICO, NETTEZZA E ACCONCIATURA DELLA PERSONA.</b>												
	71	Addetti alla confezione della bianche- ria, ecc.....		214	2	212	195	—	195	145	1	—	—	144
	72	Sarti.....		1638	340	1298	892	93	799	898	136	—	—	762
	73	Tappezzieri, materassai, addobbato- ri, ecc.....		50	44	6	36	35	1	35	35	—	—	—
	74	Modiste, ricamatrici, ombrellai, ecc...		312	6	306	77	2	75	148	4	—	—	144
	75	Lavandaie, stiratrici, smacchiatrici e tintori.....		134	8	126	108	5	103	110	4	—	—	106
	76	Addetti ai bagni pubblici.....		—	—	—	—	—	—	—	—	—	—	—
	77	Barbieri e parrucchieri.....		161	155	6	97	78	19	102	92	—	—	10
			a	7	4	3	—	—	—	—	—	—	—	—
			b	—	—	—	—	—	—	—	—	—	—	—
			c	881	259	622	645	148	497	771	174	—	—	597
			d	1621	292	1329	760	65	695	667	98	—	—	569
		<b>Totale classe 20</b>		<b>2509</b>	<b>555</b>	<b>1954</b>	<b>1405</b>	<b>213</b>	<b>1192</b>	<b>1438</b>	<b>272</b>	<b>—</b>	<b>—</b>	<b>1166</b>
<b>21</b>		<b>INDUSTRIE CHIMICHE.</b>												
	78	Addetti alla fabbricazione delle acque gassose e ghiaccio, ecc.....		20	18	2	13	11	2	12	11	—	—	1
	79	Addetti alla fabbricazione dell'amido, dello zucchero e del glucosio.....		28	26	2	—	—	—	2	2	—	—	—



**DI ALESSANDRIA**

**CIRCONDARI**

ACQUI			ALESSANDRIA			ASTI			CASALE MONFERRATO			NOVI LIGURE			Sottoclasse	Classe
MF	M	F	MF	M	F	MF	M	F	MF	M	F	MF	M	F		
4	4	—	6	6	—	5	4	1	3	3	—	15	14	1	66	<b>18</b>
3	3	—	2	2	—	3	2	1	—	—	—	33	22	11		
3	2	1	10	—	10	69	16	53	63	14	49	11	2	9		
111	7	104	540	18	522	363	—	363	231	19	212	3089	220	2869		
<b>121</b>	<b>16</b>	<b>105</b>	<b>558</b>	<b>26</b>	<b>532</b>	<b>440</b>	<b>22</b>	<b>418</b>	<b>297</b>	<b>36</b>	<b>261</b>	<b>3148</b>	<b>258</b>	<b>2890</b>		
—	—	—	12	2	10	1	—	1	—	—	—	2	—	2	67	<b>19</b>
45	2	43	79	5	74	430	9	421	195	2	193	93	7	86	68	
3	3	—	2193	461	1732	17	4	13	—	—	—	3	2	1	69	
—	—	—	2	1	1	3	3	—	4	—	4	276	76	200	70	
—	—	—	10	8	2	6	5	1	1	1	—	2	2	—		
—	—	—	62	42	20	2	1	1	2	1	1	4	4	—		
14	2	12	35	10	25	60	7	53	75	—	75	6	5	1		
34	3	31	2179	499	1770	383	3	380	121	—	121	362	74	288		
<b>48</b>	<b>5</b>	<b>43</b>	<b>2286</b>	<b>469</b>	<b>1817</b>	<b>451</b>	<b>16</b>	<b>435</b>	<b>199</b>	<b>2</b>	<b>197</b>	<b>374</b>	<b>85</b>	<b>289</b>		
197	—	197	434	2	432	555	2	553	312	3	309	238	—	238	71	<b>20</b>
2086	265	1821	3371	508	2863	2786	395	2391	2934	491	2443	1309	186	1123	72	
43	38	5	68	56	12	70	63	7	41	39	2	26	17	9	73	
142	—	142	472	6	466	202	3	199	347	6	341	68	—	68	74	
121	—	121	189	8	181	165	7	158	173	5	168	174	62	112	75	
7	7	—	—	—	—	1	1	—	—	—	—	—	—	—	76	
138	125	13	242	235	7	184	161	23	168	155	13	162	151	11	77	
1	1	—	7	4	3	1	1	—	—	—	—	—	—	—		
1539	297	1242	2179	519	1660	2244	448	1796	2534	525	2009	923	240	683		
1194	137	1057	2590	292	2298	1718	183	1535	1441	174	1267	1054	176	878		
<b>2734</b>	<b>435</b>	<b>2299</b>	<b>4776</b>	<b>815</b>	<b>3961</b>	<b>3963</b>	<b>632</b>	<b>3331</b>	<b>3975</b>	<b>699</b>	<b>3276</b>	<b>1977</b>	<b>416</b>	<b>1561</b>		
9	9	—	38	27	11	17	15	2	20	19	1	17	14	3	78	<b>21</b>
—	—	—	29	27	2	—	—	—	5	2	3	3	3	—	79	

Segue : TAVOLA XXIII.

Classe	Sottoclasse	PROFESSIONI E CONDIZIONI a) padroni di aziende, amministratori, direttori, b) impiegati, c) artigiani indipendenti, d) operai salariati, garzoni.	Posizione	P R O V I N C I A								
				COMUNI aventi un Centro di almeno 15 000 abitanti								
				ALESSANDRIA			ASTI			CASALE MONFERRATO		
				MF	M	F	MF	M	F	MF	M	F
	80	Addetti alle distillerie e raffinerie dell'alcool .....		6	6	—	9	8	1	6	6	—
	81	Fabbricanti di birra, liquori, ecc.....		33	27	6	13	11	2	12	11	1
	82	Addetti alla estrazione delle essenze per profumi, liquori, ecc.....		6	2	4	1	—	1	8	—	8
	83	Fabbricanti di sapone, candele, colla, ecc. ....		41	22	19	1	1	—	2	2	—
	84	Addetti alla fabbricazione del caucciù, della celluloido, ecc .....		—	—	—	—	—	—	—	—	—
	85	Addetti alla manifattura dei tabacchi.		5	2	3	6	2	4	5	—	5
	86	Fabbricanti di fiammiferi.....		—	—	—	158	58	100	2	1	1
	87	Fabbricanti di prodotti esplodenti. Pirotecnici.....		—	—	—	—	—	—	—	—	—
	88	Fabbricanti di concimi chimici, materie coloranti, prodotti farmaceutici, ecc.		170	165	5	14	12	2	32	26	6
			a	29	28	1	17	14	3	14	14	—
			b	28	26	2	11	10	1	11	9	2
			c	—	—	—	—	—	—	—	—	—
			d	252	214	38	187	79	108	56	36	20
		<b>Totale classe 21</b>		<b>309</b>	<b>268</b>	<b>41</b>	<b>215</b>	<b>103</b>	<b>112</b>	<b>81</b>	<b>59</b>	<b>22</b>
22		<b>INDUSTRIE POLIGRAFICHE.</b>										
	89	Addetti alle tipografie: compositori, ecc.		102	90	12	71	67	4	137	113	24
	90	Addetti alle arti poligrafiche, ecc.....		31	24	7	10	9	1	1	1	—
	91	Dattilografi, stenografi, ecc.....		16	2	14	5	—	5	5	—	5
			a	5	5	—	3	2	1	5	5	—
			b	19	5	14	7	—	7	7	2	5
			c	4	4	—	10	10	—	10	10	—
			d	121	102	19	66	64	2	121	97	24
		<b>Totale classe 22</b>		<b>149</b>	<b>116</b>	<b>33</b>	<b>86</b>	<b>76</b>	<b>10</b>	<b>143</b>	<b>114</b>	<b>29</b>
23		<b>PRODUZIONE E DISTRIBUZIONE DI FORZA MOTRICE, LUCE, ACQUA, CALORE.</b>										
	92	Addetti alla produzione e distribuzione della forza motrice, luce, ecc...		167	166	1	108	108	—	91	91	—
	93	Addetti alla produzione del gas, ecc...		50	50	—	30	30	—	17	17	—
	94	Addetti alla generazione del vapore ed agli impianti di acqua potabile, ecc.		8	7	1	5	4	1	4	4	—
			a	3	2	1	3	3	—	5	5	—
			b	22	21	1	13	12	1	4	4	—
			c	5	5	—	5	5	—	8	8	—
			d	195	195	—	122	122	—	95	95	—
		<b>Totale classe 23</b>		<b>225</b>	<b>223</b>	<b>2</b>	<b>143</b>	<b>142</b>	<b>1</b>	<b>112</b>	<b>112</b>	<b>—</b>

DI ALESSANDRIA

CIRCONDARI

ACQUI			ALESSANDRIA			ASTI			CASALE MONFERRATO			NOVI LIGURE			Sottoclasse	Classe
MF	M	F	MF	M	F	MF	M	F	MF	M	F	MF	M	F		
16	16	—	9	9	—	16	15	1	14	13	1	12	12	—	80	
3	3	—	33	27	6	16	14	2	13	12	1	7	6	1	81	
—	—	—	10	6	4	1	—	1	8	—	8	2	1	1	82	
—	—	—	43	24	19	2	1	1	2	2	—	3	3	—	83	
—	—	—	—	—	—	1	—	1	1	1	—	—	—	—	84	
—	—	—	5	2	3	8	4	4	5	—	5	2	2	—	85	
—	—	—	—	—	—	164	63	101	5	1	4	—	—	—	86	
—	—	—	1	1	—	—	—	—	—	—	—	—	—	—	87	
6	5	1	174	169	5	19	17	2	33	27	6	80	78	2	88	
16	15	1	38	37	1	23	20	3	29	27	2	28	27	1		
3	3	—	32	30	2	16	14	2	12	10	2	13	12	1		
—	—	—	2	2	—	—	—	—	—	—	—	—	—	—		
15	15	—	270	223	47	205	95	110	65	40	25	85	80	5		
<b>34</b>	<b>33</b>	<b>1</b>	<b>342</b>	<b>292</b>	<b>50</b>	<b>244</b>	<b>129</b>	<b>115</b>	<b>106</b>	<b>77</b>	<b>29</b>	<b>126</b>	<b>119</b>	<b>7</b>		
33	31	2	112	100	12	88	84	4	145	121	24	42	37	5	89	
—	—	—	31	24	7	10	9	1	1	1	—	2	1	1	90	
3	—	3	18	2	16	8	1	7	10	2	8	3	—	3	91	
—	—	—	7	7	—	2	1	1	5	5	—	2	2	—		
3	—	3	21	5	16	11	2	9	11	3	8	4	—	4		
4	4	—	5	5	—	15	15	—	12	12	—	5	5	—		
29	27	2	128	109	19	78	76	2	128	104	24	36	31	5		
<b>38</b>	<b>31</b>	<b>5</b>	<b>161</b>	<b>126</b>	<b>35</b>	<b>106</b>	<b>94</b>	<b>12</b>	<b>156</b>	<b>124</b>	<b>32</b>	<b>47</b>	<b>38</b>	<b>9</b>		
110	110	—	223	223	1	160	157	3	148	148	—	123	119	4	92	
8	8	—	65	65	—	31	31	—	18	18	—	21	20	1	93	
2	2	—	18	17	1	7	6	1	10	10	—	2	2	—	94	
4	4	—	7	7	—	4	4	—	5	5	—	2	2	—		
6	6	—	26	25	1	16	15	1	7	7	—	9	6	3		
13	13	—	8	8	—	10	10	—	16	16	—	7	7	—		
97	97	—	271	270	1	168	165	3	148	148	—	128	126	2		
<b>120</b>	<b>120</b>	<b>—</b>	<b>312</b>	<b>310</b>	<b>2</b>	<b>198</b>	<b>194</b>	<b>4</b>	<b>176</b>	<b>176</b>	<b>—</b>	<b>146</b>	<b>141</b>	<b>5</b>		

Segue: TAVOLA XXIII.

		P R O V I N C I A												
Classe	Sottoclasse	PROFESSIONI E CONDIZIONI a) padroni di aziende, amministratori, direttori, b) impiegati, c) artigiani indipendenti, d) operai salariati, garzoni.	Posizione	COMUNI aventi un Centro di almeno 15 000 abitanti										
				ALESSANDRIA			ASTI			CASALE MONFERRATO				
				MF	M	F	MF	M	F	MF	M	F		
<b>24</b>		<b>TRASPORTI E VIABILITÀ.</b>												
95		Addetti ai trasporti terrestri senza guide.....		329	325	4	223	222	1	266	266	—		
96		Addetti ai trasporti terrestri su guide.		2829	2813	16	651	648	3	620	619	1		
97		Addetti ai trasporti per acqua.....		12	12	—	2	2	—	25	25	—		
98		Addetti ai lavori di carico e scarico...		94	93	1	24	23	1	48	47	1		
99		Addetti ai servizi di corrispondenza: poste, telefoni e telegrafi .....		320	253	67	95	73	22	98	74	24		
100		Addetti ai servizi di manutenzione stradale e polizia urbana; cantonieri, spazzini, ecc.....		107	105	2	89	89	—	70	69	1		
			a	8	7	1	8	7	1	8	8	—		
			b	737	662	75	224	202	22	221	217	1		
			c	—	—	—	64	64	—	80	80	—		
			d	2946	2932	14	788	784	4	818	795	23		
		<b>Totale classe 24</b>		<b>3691</b>	<b>3601</b>	<b>90</b>	<b>1084</b>	<b>1057</b>	<b>27</b>	<b>1127</b>	<b>1100</b>	<b>27</b>		
<b>25</b>		<b>INDUSTRIE NON SPECIFICATE.</b>												
101		Addetti alle industrie non specificate.	a	34	34	—	9	8	1	18	18	—		
			b	—	—	—	—	—	—	—	—	—		
			c	4	4	—	5	5	—	3	1	2		
			d	394	39	355	550	339	211	293	190	103		
		<b>Totale classe 25</b>		<b>432</b>	<b>77</b>	<b>355</b>	<b>564</b>	<b>352</b>	<b>212</b>	<b>314</b>	<b>209</b>	<b>105</b>		
			a	246	233	13	148	134	14	173	171	2		
			b	894	778	116	275	241	34	247	235	12		
			c	1929	1266	663	1359	824	535	1377	745	632		
			d	13431	9552	3879	6128	4344	1784	5309	4094	1215		
		<b>Totale Industria</b>		<b>16500</b>	<b>11829</b>	<b>4671</b>	<b>7910</b>	<b>5543</b>	<b>2367</b>	<b>7106</b>	<b>5245</b>	<b>1861</b>		
		<b>COMMERCIO</b>												
<b>26</b>		<b>VENDITA DI MERCI E DERRATE ALIMENTARI.</b>												
102		Venditori di bestiame .....		49	49	—	15	15	—	28	28	—		
103		Venditori di granaglie, farine, ecc .....		17	15	2	16	10	6	30	17	13		
104		Venditori di pane e pasta da minestra.		41	28	13	68	46	22	14	13	1		
105		Venditori di vino ed olio all'ingrosso.		41	39	2	78	74	4	68	66	2		
106		Venditori di biscotti, dolci, ecc.....		20	11	9	26	14	12	284	7	277		

DI ALESSANDRIA

CIRCONDARI

ACQUI			ALESSANDRIA			ASTI			CASALE MONFERRATO			NOVI LIGURE			Sottoclasse	Classe
MF	M	F	MF	M	F	MF	M	F	MF	M	F	MF	M	F		
442	437	5	787	782	5	669	667	2	785	783	2	507	504	3	95	
587	575	12	3504	3483	21	1007	1000	7	858	854	4	2203	2199	4	96	
20	20	—	42	42	—	6	6	—	49	49	—	50	50	—	97	
15	15	—	113	112	1	25	23	2	61	60	1	119	119	—	98	
207	140	67	451	338	113	299	187	112	264	155	109	171	122	49	99	
134	132	2	224	221	3	232	231	1	250	248	2	119	116	3	100	
5	5	—	10	10	—	10	9	1	9	9	—	15	15	—		
237	176	61	903	792	111	396	306	90	390	313	77	445	397	48		
235	235	—	238	238	—	315	315	—	375	375	—	193	193	—		
928	903	25	3970	3938	32	1517	1484	33	1493	1452	41	2516	2505	11		
<b>1405</b>	<b>1319</b>	<b>86</b>	<b>5121</b>	<b>4978</b>	<b>143</b>	<b>2238</b>	<b>2114</b>	<b>124</b>	<b>2267</b>	<b>2149</b>	<b>118</b>	<b>3169</b>	<b>3110</b>	<b>59</b>		
11	11	—	42	42	—	22	21	1	31	31	—	12	12	—	101	
4	2	2	4	4	—	5	5	—	11	7	4	—	—	—		
112	96	16	517	143	374	715	464	251	413	289	124	704	232	472		
<b>127</b>	<b>109</b>	<b>18</b>	<b>563</b>	<b>189</b>	<b>374</b>	<b>742</b>	<b>490</b>	<b>252</b>	<b>455</b>	<b>327</b>	<b>128</b>	<b>716</b>	<b>244</b>	<b>472</b>		
155	153	2	414	400	14	289	274	15	352	345	7	160	153	7		
258	194	64	1077	922	155	467	362	105	428	339	89	538	468	70		
3551	2280	1271	4935	3164	1771	5308	3345	1963	5469	3281	2188	2551	1835	716		
5499	4181	1318	20285	14106	6179	10755	7779	2976	10808	8599	2269	12520	7678	4842		
<b>9463</b>	<b>6808</b>	<b>2655</b>	<b>26711</b>	<b>18592</b>	<b>8119</b>	<b>16819</b>	<b>11760</b>	<b>5059</b>	<b>17117</b>	<b>12564</b>	<b>4553</b>	<b>15769</b>	<b>10134</b>	<b>5635</b>		
41	41	—	125	125	—	123	123	—	146	146	—	47	47	—	102	
26	20	6	55	50	5	47	31	16	57	47	10	33	31	2	103	
21	15	6	78	61	17	129	88	41	42	29	13	57	44	13	104	
79	74	5	72	70	2	274	263	11	132	129	3	64	64	—	105	
10	4	6	26	16	10	39	24	15	13	10	3	14	11	3	106	

24

25

26

Segue: TAVOLA XXIII.

Classe	Sottoclasse	PROFESSIONI E CONDIZIONI a) padroni di aziende, amministratori, direttori, b) impiegati, c) artigiani indipendenti, d) operai salariati, garzoni.	Posizione	PROVINCIA								
				COMUNI aventi un Centro di almeno 15 000 abitanti								
				ALESSANDRIA			ASTI			CASALE MONFERRATO		
				MF	M	F	MF	M	F	MF	M	F
	107	Venditori di uova, latte, frutta, pesce, erbaggi, ecc.....		791	530	261	452	221	231	304	298	6
	108	Venditori di droghe, generi alimentari, ecc.....		74	52	22	41	25	16	27	27	—
			<i>a</i>	873	597	276	649	379	270	682	389	293
			<i>b</i>	24	—	24	20	5	15	17	11	6
			<i>d</i>	136	127	9	27	21	6	56	56	—
		Totale classe 26		<b>1033</b>	<b>724</b>	<b>309</b>	<b>696</b>	<b>405</b>	<b>291</b>	<b>755</b>	<b>456</b>	<b>299</b>
<b>27</b>		VENDITA DI GENERI NON ALIMENTARI.										
	109	Venditori di combustibili solidi, ecc...		48	45	3	44	39	5	41	39	2
	110	Venditori di mobili, strumenti musicali, ecc.....		17	14	3	15	10	5	13	11	2
	111	Venditori di oggetti di pelo, cuoio, calzature, guanti, ecc.....		95	86	9	48	26	22	32	27	5
	112	Venditori di spazzole, pettini, coralli, ventagli, giocattoli, ecc.....		54	34	20	18	7	11	22	11	11
	113	Venditori di oggetti di cancelleria, libri, giornali, ecc.....		49	35	14	21	15	6	31	20	11
	114	Venditori di prodotti metallurgici, armi, macchine, ecc.....		61	58	3	50	35	15	26	26	—
	115	Gioiellieri, orefici, antiquari, ecc....		34	24	10	20	24	5	17	13	4
	116	Venditori di vetri, ceramiche, laterizi, ecc.....		21	13	8	36	25	11	24	18	6
	117	Venditori di filati, tessuti, mercerie, vestiario, ecc.....		175	122	53	227	117	110	132	88	44
	118	Venditori di materiale sanitario, articoli di gomma, ecc.....		5	4	1	1	1	—	1	—	1
			<i>a</i>	448	354	94	360	223	141	294	216	78
			<i>b</i>	97	71	26	99	55	44	38	30	8
			<i>d</i>	14	10	4	21	16	5	7	7	—
		Totale classe 27		<b>559</b>	<b>435</b>	<b>124</b>	<b>489</b>	<b>299</b>	<b>190</b>	<b>339</b>	<b>253</b>	<b>86</b>
<b>28</b>		VENDITA DI MERCI DIVERSE E NON SPECIFICATE.										
	119	Venditori di oggetti usati e di rifiuto.		15	10	5	9	7	2	14	7	7
	120	Venditori di merci e derrate diverse (senz'altra specificazione).....		19	8	11	7	5	2	—	—	—
	121	Venditori di merci e derrate non specificate.....		357	256	101	227	142	85	146	98	48
	122	Venditori ambulanti.....		190	120	70	144	85	59	166	81	85
			<i>a</i>	516	354	132	354	224	130	285	171	114
			<i>b</i>	52	31	21	23	7	16	31	12	19
			<i>d</i>	22	18	4	10	8	2	10	3	7
		Totale classe 28		<b>590</b>	<b>403</b>	<b>187</b>	<b>387</b>	<b>239</b>	<b>148</b>	<b>326</b>	<b>186</b>	<b>140</b>

DI ALESSANDRIA

C I R C O N D A R I

ACQUI			ALESSANDRIA			ASTI			CASALE MONFERRATO			NOVI LIGURE			Sottoclasse	Classe
MF	M	F	MF	M	F	MF	M	F	MF	M	F	MF	M	F		
680	446	234	1377	900	477	1380	805	575	1369	856	513	631	430	201	107	
39	31	8	91	65	26	80	45	35	46	36	10	25	21	4	108	
828	577	251	1609	1114	495	1936	1285	651	1702	1169	533	767	565	202		
9	4	5	31	3	28	40	13	27	29	11	18	17	5	12		
59	50	9	184	170	14	96	81	15	74	73	1	87	78	9		
<b>896</b>	<b>631</b>	<b>265</b>	<b>1824</b>	<b>1287</b>	<b>537</b>	<b>2072</b>	<b>1379</b>	<b>693</b>	<b>1805</b>	<b>1253</b>	<b>552</b>	<b>871</b>	<b>648</b>	<b>223</b>	<b>27</b>	
47	40	7	76	68	8	59	53	6	82	78	4	58	57	1	109	
8	8	—	19	15	4	20	14	6	21	18	3	12	11	1	110	
21	15	6	118	107	11	69	40	29	48	39	9	34	28	6	111	
41	16	25	92	45	47	50	12	38	51	18	33	21	14	7	112	
15	10	5	61	44	17	30	19	11	23	21	12	13	11	2	113	
34	28	6	83	76	7	79	58	21	51	47	4	23	21	2	114	
14	11	3	72	58	14	36	28	8	20	16	4	16	14	2	115	
26	17	9	37	23	14	82	59	23	52	38	14	28	18	10	116	
172	105	67	278	166	112	410	200	210	236	133	103	142	87	55	117	
—	—	—	5	4	1	1	1	—	1	—	1	—	—	—	118	
333	228	105	711	512	199	701	405	296	546	369	177	268	197	71		
39	17	22	111	81	30	110	60	50	42	32	10	39	27	12		
6	5	1	19	13	6	25	19	6	7	7	—	40	37	3		
<b>378</b>	<b>250</b>	<b>128</b>	<b>841</b>	<b>606</b>	<b>235</b>	<b>836</b>	<b>484</b>	<b>352</b>	<b>595</b>	<b>408</b>	<b>187</b>	<b>347</b>	<b>261</b>	<b>86</b>	<b>28</b>	
13	12	1	18	10	8	15	11	4	21	12	9	3	1	2	119	
6	—	6	30	14	16	23	13	10	11	6	5	6	5	1	120	
486	336	150	541	351	190	682	433	249	515	320	195	367	272	95	121	
67	53	14	248	165	83	242	146	96	234	125	109	106	83	23	122	
519	370	148	746	481	265	900	575	325	713	436	277	429	328	101		
46	25	21	66	38	28	47	18	29	44	15	29	37	19	18		
7	6	1	25	21	4	15	10	5	24	12	12	16	14	2		
<b>572</b>	<b>401</b>	<b>171</b>	<b>837</b>	<b>540</b>	<b>297</b>	<b>962</b>	<b>603</b>	<b>359</b>	<b>781</b>	<b>463</b>	<b>318</b>	<b>482</b>	<b>361</b>	<b>121</b>		

Segue : TAVOLA XXIII.

Classe	Sottoclasse	PROFESSIONI E CONDIZIONI a) padroni di aziende, amministratori, direttori, b) impiegati, c) artigiani indipendenti, d) operai salariati, garzoni.	Posizione	P R O V I N C I A															
				COMUNI aventi un Centro di almeno 15 000 abitanti															
				ALESSANDRIA			ASTI			CASALE MONFERRATO									
				MF	M	F	MF	M	F	MF	M	F							
<b>29</b>		<b>ESERCIZI PUBBLICI.</b>																	
	123	Proprietari e personale di alberghi e pensioni; locandieri, affittacamere, ecc. ....		168	110	58	145	82	63	83	53	30							
	124	Proprietari e personale di trattorie, osterie, bottiglierie, ecc .....		265	204	61	132	104	28	154	112	42							
	125	Proprietari e personale di caffè, liquorerie, birrerie, ecc .....		128	88	40	84	62	22	49	37	12							
	126	Rivenditori di sale e tabacchi.....		39	16	23	24	9	15	16	8	8							
	127	Appaltatori, impresari di spettacoli pubblici e personale non artistico dei medesimi .....		15	13	2	1	1	—	7	7	—							
			<i>a</i>	390	259	131	288	172	116	202	130	72							
			<i>b</i>	36	26	10	4	4	—	11	9	2							
			<i>d</i>	189	146	43	94	82	12	96	78	18							
		<b>Totale classe 29</b>		<b>615</b>	<b>431</b>	<b>184</b>	<b>386</b>	<b>258</b>	<b>128</b>	<b>309</b>	<b>217</b>	<b>92</b>							
<b>30</b>		<b>ISTITUTI DI EMISSIONE, CREDITO, CAMBIO, ASSICURAZIONE, ECC.</b>																	
	128	Personale di banche, borse, istituti di assicurazione, esattorie, ecc....		203	179	24	105	99	6	68	64	4							
	129	Spedizionieri, commissionari, rappresentanti .....		202	199	3	85	84	1	85	82	3							
	130	Mediatori, sensali, stimatori, ecc. ....		144	141	3	79	79	—	81	80	1							
	131	Addetti alle aziende commerciali in genere .....		537	426	111	195	133	62	133	108	25							
			<i>a</i>	179	176	3	121	120	1	89	89	—							
			<i>b</i>	907	769	138	343	275	68	278	245	33							
		<b>Totale classe 30</b>		<b>1086</b>	<b>945</b>	<b>141</b>	<b>464</b>	<b>395</b>	<b>69</b>	<b>367</b>	<b>334</b>	<b>33</b>							
			<i>a</i>	2406	1740	666	1781	1123	658	1552	995	557							
			<i>b</i>	1116	897	219	489	346	143	375	307	68							
			<i>d</i>	361	301	60	152	127	25	169	144	25							
		<b>Totale Commercio</b>		<b>3883</b>	<b>2938</b>	<b>945</b>	<b>2422</b>	<b>1596</b>	<b>826</b>	<b>2096</b>	<b>1446</b>	<b>650</b>							
		<b>AMMINISTRAZIONE PUBBLICA E PRIVATA</b>																	
<b>31</b>		<b>AMMINISTRAZIONE PUBBLICA.</b>																	
	132	Personale diplomatico .....		1	1	—	1	1	—	1	1	—							
	133	Impiegati e funzionari dello Stato....		347	319	28	104	95	9	115	106	9							
	134	Impiegati delle Provincie, dei Comuni, degli Istituti di beneficenza, ecc. ...		151	124	27	57	53	4	44	30	14							
		<b>Totale classe 31</b>		<b>499</b>	<b>444</b>	<b>55</b>	<b>162</b>	<b>149</b>	<b>13</b>	<b>160</b>	<b>137</b>	<b>23</b>							



DI ALESSANDRIA

C I R C O N D A R I

ACQUI			ALESSANDRIA			ASTI			CASALE MONFERRATO			NOVI LIGURE			Sottoclasse	Classe
MF	M	F	MF	M	F	MF	M	F	MF	M	F	MF	M	F		
206	135	71	252	169	83	396	343	153	240	155	85	135	91	44	123	
246	177	69	329	249	80	329	261	68	236	161	75	209	154	55	124	
86	67	19	192	135	57	158	105	53	107	79	28	75	57	18	125	
59	29	30	79	29	50	63	30	33	62	37	25	47	27	20	126	
4	2	2	15	13	2	1	1	—	7	7	—	5	4	1	127	
446	288	158	604	396	208	770	496	274	507	327	180	363	254	109		
26	18	8	43	28	15	12	11	1	16	12	4	16	11	5		
129	104	25	220	171	49	165	133	32	129	100	29	92	68	24		
<b>601</b>	<b>410</b>	<b>191</b>	<b>867</b>	<b>595</b>	<b>272</b>	<b>947</b>	<b>640</b>	<b>307</b>	<b>652</b>	<b>439</b>	<b>213</b>	<b>471</b>	<b>333</b>	<b>138</b>		
69	62	7	254	226	28	144	135	9	97	89	8	81	75	6	128	
67	66	1	267	255	12	110	107	3	124	118	6	101	96	5	129	
110	110	—	324	319	5	174	169	5	288	287	1	94	94	—	130	
138	111	27	604	476	128	308	221	87	183	147	36	228	184	44	131	
136	136	—	371	365	6	224	218	6	310	308	2	121	116	5		
248	213	35	1078	911	167	512	414	98	382	333	49	383	333	50		
<b>384</b>	<b>349</b>	<b>35</b>	<b>1449</b>	<b>1276</b>	<b>173</b>	<b>736</b>	<b>632</b>	<b>104</b>	<b>692</b>	<b>641</b>	<b>51</b>	<b>504</b>	<b>449</b>	<b>55</b>		
2262	1599	663	4041	2868	1173	4531	2979	1552	3778	2609	1169	1948	1460	488		
368	277	91	1329	1061	268	721	516	205	513	403	110	492	395	97		
201	165	36	448	375	73	301	243	58	234	192	42	235	197	38		
<b>2831</b>	<b>2041</b>	<b>790</b>	<b>5818</b>	<b>4304</b>	<b>1514</b>	<b>5553</b>	<b>3738</b>	<b>1815</b>	<b>4525</b>	<b>3204</b>	<b>1321</b>	<b>2675</b>	<b>2052</b>	<b>623</b>		
—	—	—	2	2	—	1	1	—	1	1	—	—	—	—	132	
99	93	6	406	374	32	149	140	9	150	137	13	85	80	5	133	
95	88	7	216	185	31	166	150	16	87	69	18	85	79	6	134	
194	181	13	624	561	63	316	291	25	238	207	31	170	159	11		

29

30

31

Segue : TAVOLA XXIII.

Classe	Sottoclasse	PROFESSIONI E CONDIZIONI a) padroni di aziende, amministratori, direttori, b) impiegati, c) artigiani indipendenti, d) operai salariati, garzoni.	Posizione	P R O V I N C I A											
				COMUNI aventi un Centro di almeno 15 000 abitanti											
				ALESSANDRIA			ASTI			CASALE MONFERRATO					
				MF	M	F	MF	M	F	MF	M	F			
<b>32</b>		<b>DIFESA DEL PAESE.</b>													
	135	Carabinieri Reali e Guardie di Finanza		539	539	—	46	46	—	38	38	—			
	136	Altri corpi dell'Esercito.....		2874	2874	—	520	520	—	809	809	—			
	137	Armata .....		3	3	—	5	5	—	5	5	—			
		Totale classe 32		<b>3416</b>	<b>3416</b>	<b>—</b>	<b>571</b>	<b>571</b>	<b>—</b>	<b>852</b>	<b>852</b>	<b>—</b>			
<b>33</b>		<b>CORPI ORGANIZZATI E PERSONALE DI SERVIZIO DI PUBBLICA AMMINISTRAZIONE.</b>													
	138	Addetti ai corpi organizzati al servizio dello Stato.....		88	88	—	10	10	—	11	11	—			
	139	Addetti ai corpi organizzati al servizio delle Provincie e dei Comuni.....		66	66	—	38	38	—	33	33	—			
	140	Personale di servizio dello Stato ....		61	53	8	15	12	3	20	17	3			
	141	Personale di servizio delle Provincie, dei Comuni, degli Istituti di beneficenza, ecc. ....		85	73	12	42	25	17	49	42	7			
		Totale classe 33		<b>300</b>	<b>280</b>	<b>20</b>	<b>105</b>	<b>85</b>	<b>20</b>	<b>113</b>	<b>103</b>	<b>10</b>			
<b>34</b>		<b>AMMINISTRAZIONE PRIVATA.</b>													
	142	Impiegati di società, circoli sportivi, ecc., maestri di casa, intendenti, ecc.....		114	90	24	81	55	26	146	111	35			
<b>35</b>	143	<b>IMPIEGATI, COMMESSI E FATTORINI (senz'altra specificazione) .....</b>		<b>389</b>	<b>221</b>	<b>168</b>	<b>229</b>	<b>84</b>	<b>145</b>	<b>132</b>	<b>73</b>	<b>59</b>			
		<b>Totale Amministrazione pubblica e privata</b>		<b>4718</b>	<b>4451</b>	<b>267</b>	<b>1148</b>	<b>944</b>	<b>204</b>	<b>1403</b>	<b>1276</b>	<b>127</b>			
		<b>CULTO, PROFESSIONI E ARTI LIBERALI</b>													
<b>36</b>		<b>CULTO.</b>													
	144	Sacerdoti e chierici del clero cattolico secolare .....		71	71	—	97	97	—	60	60	—			
	145	Fraati, monache, suore, laici e converse.		76	25	51	117	4	113	44	12	32			
	146	Pastori evangelici e ministri di altri culti.....		3	3	—	3	3	—	3	3	—			
	147	Impiegati della Curia pontificia, delle Curie vescovili e degli istituti ecclesiastici.....		—	—	—	2	2	—	—	—	—			
	148	Addetti al servizio delle chiese cattoliche.....		16	16	—	5	5	—	11	11	—			
	149	Addetti ai templi di culto non cattolico		—	—	—	1	1	—	—	—	—			
		Totale classe 36		<b>166</b>	<b>115</b>	<b>51</b>	<b>225</b>	<b>112</b>	<b>113</b>	<b>118</b>	<b>86</b>	<b>32</b>			
<b>37</b>		<b>INSEGNAMENTO.</b>													
	150	Maestri, professori degli istituti pubblici e privati .....		584	158	426	294	64	230	275	64	211			

DI ALESSANDRIA

C I R C O N D A R I

ACQUI			ALESSANDRIA			ASTI			CASALE MONFERRATO			NOVI LIGURE			Sottoclasse	Classe
MF	M	F	MF	M	F	MF	M	F	MF	M	F	MF	M	F		
90	90	—	604	604	—	139	139	—	117	117	—	125	125	—	135	32
359	359	—	2894	2894	—	533	533	—	866	866	—	441	441	—	136	
—	—	—	8	8	—	6	6	—	5	5	—	5	5	—	137	
449	449	—	3506	3506	—	678	678	—	988	988	—	571	571	—		33
15	15	—	90	90	—	12	12	—	14	14	—	25	25	—	138	
48	48	—	112	112	—	61	61	—	46	46	—	33	33	—	139	
6	6	—	90	82	8	20	17	3	22	19	3	14	11	3	140	
82	69	13	141	117	24	118	100	19	117	100	17	55	48	7	141	34
151	138	13	433	401	32	212	190	22	199	179	20	127	117	10		
39	33	6	170	136	34	128	86	42	0	141	39	81	71	10	142	
162	90	72	472	268	204	290	108	182	197	107	90	247	157	90	143	35
995	891	104	5205	4872	333	1624	1353	271	1802	1622	180	1196	1075	121		
178	178	—	194	194	—	345	345	—	243	243	—	165	165	—	144	
277	9	268	159	33	126	166	5	161	130	20	110	81	10	71	145	
3	3	—	4	4	—	4	4	—	4	4	—	—	—	—	146	
2	2	—	—	—	—	2	2	—	5	1	4	—	—	—	147	
19	19	—	36	34	2	27	26	1	31	31	—	14	13	1	148	
—	—	—	—	—	—	1	1	—	—	—	—	—	—	—	149	
479	211	268	393	265	128	545	383	162	413	299	114	260	188	72		37
576	74	502	980	249	731	866	160	706	800	187	613	351	63	288	150	

Segue : TAVOLA XXIII.

Classe	Sottoclasse	PROFESSIONI E CONDIZIONI a) padroni di aziende, amministratori, direttori, b) impiegati, c) artigiani indipendenti, d) operai salariati, garzoni.	Posizione	P R O V I N C I A								
				COMUNI aventi un Centro di almeno 15 000 abitanti								
				ALESSANDRIA			ASTI			CASALE MONFERRATO		
				MF	M	F	MF	M	F	MF	M	F
	151	Insegnanti di musica vocale e strumen- tale e di recitazione .....		14	10	4	10	8	2	15	13	2
	152	Maestri di ginnastica, scherma, equi- tazione, ballo, ecc .....		9	7	2	—	—	—	1	1	—
	153	Sacerdoti, monaci, monache, ecc., addetti all'insegnamento .....		54	7	47	43	11	32	39	7	32
		Totale classe 37		<b>661</b>	<b>182</b>	<b>479</b>	<b>347</b>	<b>83</b>	<b>264</b>	<b>330</b>	<b>85</b>	<b>245</b>
<b>38</b>		PROFESSIONI SANITARIE.										
	154	Medici, chirurghi, ostetrici.....		62	62	—	28	28	—	28	28	—
	155	Dentisti .....		18	17	1	2	2	—	2	2	—
	156	Levatrici.....		35	—	35	20	—	20	18	—	18
	157	Veterinari.....		8	8	—	6	6	—	2	2	—
	158	Farmacisti (padroni e assistenti di farmacia).....		58	55	3	26	26	—	26	24	2
	159	Flebotomi, callisti, massaggiatori, ma- nicure, ecc .....		2	2	—	1	1	—	—	—	—
	160	Infermieri .....		188	85	103	23	6	17	29	12	17
	161	Sacerdoti, monaci, monache, addetti all'assistenza.....		70	2	68	44	1	43	49	2	47
		Totale classe 38		<b>441</b>	<b>231</b>	<b>210</b>	<b>150</b>	<b>70</b>	<b>80</b>	<b>154</b>	<b>70</b>	<b>84</b>
<b>39</b>		PROFESSIONI LEGALI.										
	162	Avvocati, procuratori, causidici.....		67	67	—	58	58	—	74	74	—
	163	Notai .....		15	15	—	18	18	—	15	15	—
		Totale classe 39		<b>82</b>	<b>82</b>	<b>—</b>	<b>76</b>	<b>76</b>	<b>—</b>	<b>89</b>	<b>89</b>	<b>—</b>
<b>40</b>		LETTERE E SCIENZE APPLICATE.										
	164	Letterati, pubblicisti, traduttori ....		5	2	3	—	—	—	7	7	—
	165	Ingegneri e architetti .....		25	25	—	9	9	—	14	14	—
	166	Dottori in scienze agrarie, geometri, agrimensori, ecc. ....		73	73	—	32	32	—	54	54	—
	167	Dottori in scienze commerciali, ragio- nieri, contabili, ecc. ....		88	78	10	44	24	20	71	47	24
		Totale classe 40		<b>191</b>	<b>178</b>	<b>13</b>	<b>85</b>	<b>65</b>	<b>20</b>	<b>146</b>	<b>122</b>	<b>24</b>
<b>41</b>		ARTI BELLE.										
	168	Scultori, pittori, scenografi e miniatori.		13	13	—	4	4	—	5	5	—
	169	Disegnatori e calligrafi .....		4	3	1	—	—	—	—	—	—
	170	Modelli .....		1	1	—	—	—	—	—	—	—



Segue : TAVOLA XXIII.

Classe	Sottoclasse	PROFESSIONI E CONDIZIONI a) padroni di aziende, amministratori, direttori, b) impiegati, c) artigiani indipendenti, d) operai salariati, garzoni.	Posizione	P R O V I N C I A								
				COMUNI aventi un Centro di almeno 15 000 abitanti								
				ALESSANDRIA			ASTI			CASALE MONFERRATO		
				MF	M	F	MF	M	F	MF	M	F
	171	Compositori di musica, direttori d'orchestra e capibanda musicali.....		4	4	—	1	1	—	2	2	—
	172	Musicanti, suonatori ed organisti.....		29	27	2	10	10	—	9	5	4
	173	Artisti di canto, ecc.....		12	3	9	3	1	2	5	3	2
	174	Coreografi, ballerini, ecc.....		1	1	—	—	—	—	—	—	—
	175	Artisti drammatici, lirici, ecc.....		14	7	7	—	—	—	2	—	2
	176	Suggeritori, buttafuori, trovaroba ...		2	2	—	1	1	—	—	—	—
	177	Artisti di compagnie equestri e di varietà ; artisti cinematografici ; burattinai, ecc.....		8	5	3	4	4	—	16	9	7
	178	Fotografi, ecc.....		21	19	2	15	11	4	15	14	1
		Totale classe 41		109	85	24	38	32	6	54	38	16
		<b>Totale Culto, professioni e arti liberali</b>		<b>1650</b>	<b>873</b>	<b>777</b>	<b>921</b>	<b>438</b>	<b>483</b>	<b>891</b>	<b>490</b>	<b>401</b>
42		<b>ADDETTI AI SERVIZI DOMESTICI.</b>										
	179	Domestici, portieri, istitutrici, ecc. . .		1080	141	889	700	101	599	596	84	512
		<b>CONDIZIONI NON PROFESSIONALI</b>										
43	180	PROPRIETARI, CAPITALISTI, AGIATI, BENESTANTI .....		330	119	211	437	132	305	327	125	202
44		<b>PENSIONATI.</b>										
	181	Pensionati di amministrazione pubblica e privata .....		1113	814	299	425	271	154	324	185	139
	182	Pensionati di guerra .....		106	77	29	34	24	10	39	28	11
		Totale classe 44		1219	891	328	459	295	164	363	213	150
45	183	STUDENTI, SEMINARISTI, COLLEGIALI.		6 081	3209	2872	3343	1776	1567	2751	1421	1330
46	184	ATTENDENTI ALLE CURE DOMESTICHE.		17856	—	17856	7401	—	7401	7563	—	7563
47		<b>ALTRE CONDIZIONI NON PROFESSIONALI.</b>										
	185	Persone senza professione, invalidi, disoccupati .....		757	521	236	212	155	57	128	95	33
	186	Ricoverati.....		1517	653	864	360	114	246	670	307	363
	187	Detenuti.....		523	506	17	64	56	8	101	93	8
	188	Mendicanti.....		11	5	6	7	5	2	4	3	1
	189	Prostitute.....		27	—	27	10	—	10	22	—	22
		Totale classe 47		2835	1685	1150	653	330	323	925	498	427
48	190	SENZA INDICAZIONE DI PROFESSIONE.		527	527	—	124	124	—	212	212	—
		<b>Totale Condizioni non professionali</b>		<b>28848</b>	<b>6431</b>	<b>22417</b>	<b>12417</b>	<b>2657</b>	<b>9760</b>	<b>12141</b>	<b>2469</b>	<b>9672</b>

DI ALESSANDRIA

CIRCONDARI

ACQUI			ALESSANDRIA			ASTI			CASALE MONFERRATO			NOVI LIGURE			Sottoclasse	Classe
MF	M	F	MF	M	F	MF	M	F	MF	M	F	MF	M	F		
3	3	—	4	4	—	2	2	—	4	4	—	—	—	—	171	
10	10	—	33	31	2	12	12	—	17	13	4	10	10	—	172	
—	—	—	12	3	9	4	2	2	5	3	2	1	1	—	173	
—	—	—	1	1	—	—	—	—	—	—	—	—	—	—	174	
2	2	—	25	12	13	—	—	—	2	—	2	1	1	—	175	
1	1	—	2	2	—	1	1	—	—	—	—	—	—	—	176	
2	2	—	8	5	3	15	11	4	28	18	10	7	6	1	177	
11	9	2	26	24	2	23	18	5	19	18	1	14	12	2	178	
35	33	2	133	103	30	67	54	13	86	67	19	37	34	3		
1642	641	1001	2670	1347	1323	2320	1107	1213	2189	1138	1051	1073	541	532		
978	123	855	1500	216	1284	1526	217	1309	1133	170	963	857	111	746	179	
792	344	448	988	375	613	1216	411	805	1049	434	615	453	154	299	180	
360	254	106	1529	1133	396	916	577	339	598	369	229	470	344	126	181	
90	63	27	194	144	50	112	75	37	115	89	26	97	71	26	182	
450	317	133	1723	1277	446	1023	652	376	713	458	255	567	415	152		
6461	3414	3047	10400	5633	4764	8643	4386	3957	7923	4254	3669	5296	2880	2416	183	
26909	—	26909	35949	—	35949	32940	—	32940	26133	—	26133	21084	—	21084	184	
280	194	86	1080	742	338	450	310	140	361	274	87	505	318	187	185	
140	73	67	1923	972	951	484	175	309	742	338	404	253	133	120	186	
65	59	6	528	511	17	64	56	8	103	95	8	8	8	—	187	
6	1	5	18	7	11	15	11	4	19	11	8	13	5	8	188	
2	—	2	27	—	27	11	—	11	22	—	22	13	—	13	189	
493	327	166	3576	2232	1344	1024	552	472	1247	718	529	792	464	328		
721	721	—	930	930	—	695	695	—	710	710	—	515	515	—	190	
35826	5123	30703	53536	10450	43116	45546	6996	38550	37775	6574	31201	28707	4428	24279		

42

43

44

45

46

47

48

Segue : TAVOLA XXIII.

Popolazione presente di età superiore a 10 anni  
nei Comuni aventi un Centro di almeno 15 000

Classe	Sottoclasse	PROFESSIONI E CONDIZIONI a) padroni di aziende, amministratori, direttori, b) impiegati, c) artigiani indipendenti, d) operai salarati, garzoni.	Posizione	Segue : PROVINCIA DI ALESSANDRIA						COMUNI aventi un Centro di almeno 15 000 abitanti				
				Segue : CIRCONDARI			TOTALE			CUNEO				
				TORONA										
				MF	M	F	MF	M	F	MF	M	F		
		<b>AGRICOLTURA - CACCIA - PESCA</b>												
<b>1</b>		<b>AGRICOLTURA E CACCIA.</b>												
	1	Agricoltori che conducono terreni propri .....		15859	11110	4749	189263	125425	63838	1684	1249	435		
	2	Enfiteuti ed utilisti.....		193	141	52	433	312	121	—	—	—		
	3	Fittavoli .....		701	440	261	8140	5686	2454	458	313	145		
	4	Mezzadri e coloni .....		1221	824	397	18856	13414	5442	1205	886	319		
	5	Contadini obbligati.....		290	246	44	1495	1175	320	—	—	—		
	6	Giornalieri di campagna, bifolchi, ecc.		7870	5466	2404	58148	38755	19393	1921	1500	421		
	7	Fattori, agenti di campagna.....		18	18	—	212	204	8	7	7	—		
	8	Giardinieri, ortolani, ecc. ....		367	286	81	3533	2316	1217	171	140	31		
	9	Pastori, bovani e mandriani.....		45	38	7	504	406	98	58	57	1		
	10	Allevatori di animali, apicoltori, ecc		6	4	2	20	15	5	—	—	—		
	11	Boscaioli, carbonai e taglialegna.....		30	30	—	288	272	16	—	—	—		
	12	Guardie campestri e guardaboschi privati .....		27	27	—	180	180	—	—	—	—		
	13	Cacciatori, raccoglitori di funghi, ecc.		1	1	—	21	21	—	—	—	—		
		Totale classe 1		<b>26628</b>	<b>18631</b>	<b>7997</b>	<b>281093</b>	<b>188181</b>	<b>92912</b>	<b>5504</b>	<b>4152</b>	<b>1352</b>		
<b>2</b>		<b>PESCA.</b>												
	14	Piscicoltori .....		—	—	—	4	4	—	—	—	—		
	15	Pescatori e vallanti .....		1	1	—	130	130	—	7	7	—		
		Totale classe 2		<b>1</b>	<b>1</b>	<b>—</b>	<b>134</b>	<b>134</b>	<b>—</b>	<b>7</b>	<b>7</b>	<b>—</b>		
		Totale Agricoltura - Caccia - Pesca		<b>26629</b>	<b>18632</b>	<b>7997</b>	<b>281227</b>	<b>188315</b>	<b>92912</b>	<b>5511</b>	<b>4159</b>	<b>1352</b>		
		<b>INDUSTRIA</b>												
<b>3</b>		<b>MINIERE.</b>												
	16	Minatori di metalli, solfo, combustibili fossili. Addetti alle ricerche minerarie .....	a	—	—	—	3	3	—	1	1	—		
			b	—	—	—	2	2	—	—	—	—		
			d	6	6	—	183	179	4	13	13	—		
		Totale classe 3		<b>6</b>	<b>6</b>	<b>—</b>	<b>188</b>	<b>184</b>	<b>4</b>	<b>14</b>	<b>14</b>	<b>—</b>		



classificata secondo il sesso e la professione  
abitanti, nei Circondari e nelle Province.

PROVINCIA DI CUNEO

CIRCONDARI												TOTALE			Sottoclasse	Classe
ALBA			CUNEO			MONDOVI			SALUZZO			MF	M	F		
MF	M	F	MF	M	F	MF	M	F	MF	M	F					
45727	30670	15057	41000	24966	16034	43865	29860	14005	33851	19442	14409	164443	104938	59505	1	
133	88	45	22	11	11	16	7	9	77	48	29	248	154	94	2	
1495	1023	472	5488	3379	2109	3201	2189	1012	8941	6140	2801	19125	12731	6394	3	
4909	3288	1621	4130	2800	1330	4190	2797	1393	1997	1340	657	15226	10225	5001	4	
312	270	42	101	69	32	83	67	16	293	128	165	789	534	255	5	
9825	7595	2230	14034	9244	4790	9175	6646	2529	12122	7971	4151	45156	31456	13700	6	
98	75	23	30	23	7	49	44	5	31	27	4	208	169	39	7	
717	490	227	304	244	60	181	133	48	160	90	70	1362	957	405	8	
43	30	13	629	421	208	241	172	69	1006	739	267	1919	1362	557	9	
1	1	—	5	3	2	3	2	1	—	—	—	9	6	3	10	
3	3	—	247	192	55	315	283	32	9	9	—	574	487	87	11	
14	14	—	41	41	—	16	16	—	17	17	—	88	88	—	12	
1	1	—	3	3	—	4	4	—	1	1	—	9	9	—	13	
<b>63278</b>	<b>43548</b>	<b>19730</b>	<b>66034</b>	<b>41396</b>	<b>24638</b>	<b>61339</b>	<b>42220</b>	<b>19119</b>	<b>58505</b>	<b>35952</b>	<b>22553</b>	<b>249156</b>	<b>163116</b>	<b>86040</b>		
—	—	—	—	—	—	—	—	—	1	1	—	1	1	—	14	
9	9	—	52	52	—	26	26	—	38	38	—	125	125	—	15	
9	9	—	52	52	—	26	26	—	39	39	—	126	126	—		
<b>63287</b>	<b>43557</b>	<b>19730</b>	<b>66086</b>	<b>41448</b>	<b>24638</b>	<b>61365</b>	<b>42246</b>	<b>19119</b>	<b>58544</b>	<b>35991</b>	<b>22553</b>	<b>249282</b>	<b>163242</b>	<b>86040</b>		
1	1	—	3	3	—	—	—	—	—	—	—	4	4	—	16	
—	—	—	—	—	—	—	—	—	—	—	—	—	—	—		
2	2	—	143	141	2	125	125	—	23	23	—	203	291	2		
3	3	—	146	144	2	125	125	—	23	23	—	297	295	2		

1

2

3

Segue: TAVOLA XXIII.

Classe	Sottoclasse	PROFESSIONI E CONDIZIONI a) padroni di aziende, amministratori, direttori, b) impiegati, c) artigiani indipendenti, d) operai salarati, garzoni.	Posizione	Segue: PROVINCIA DI ALESSANDRIA						COMUNI aventi un Centro di almeno 15 000 abitanti				
				Segue: CIRCONDARI			TOTALE							
				TORTONA						CUNEO				
				MF	M	F	MF	M	F	MF	M	F		
4		<b>CAVE DI OGNI GENERE.</b>												
	17	Cavatori di pietre, di materiali da cementi, ecc.....	a	1	1	—	7	7	—	—	—	—	—	—
			b	—	—	—	—	—	—	—	—	—	—	—
			d	7	7	—	1057	1050	7	13	13	—	—	—
		<b>Totale classe 4</b>		<b>8</b>	<b>8</b>	<b>—</b>	<b>1064</b>	<b>1057</b>	<b>7</b>	<b>13</b>	<b>13</b>	<b>—</b>	<b>—</b>	<b>—</b>
5		<b>SALINE MARITTIME ED ACQUE MINERALI.</b>												
	18	Salinari; addetti alla estrazione delle acque minerali .....	a	—	—	—	1	1	—	—	—	—	—	—
			b	—	—	—	—	—	—	—	—	—	—	—
			d	—	—	—	4	2	2	—	—	—	—	—
		<b>Totale classe 5</b>		<b>—</b>	<b>—</b>	<b>—</b>	<b>5</b>	<b>3</b>	<b>2</b>	<b>—</b>	<b>—</b>	<b>—</b>	<b>—</b>	<b>—</b>
6		<b>INDUSTRIA DEL LEGNO, DELLA PAGLIA ED AFFINI.</b>												
	19	Addetti ai depositi del legname, segatori, ecc. ....		21	21	—	181	160	21	20	18	2	—	2
	20	Falegnami, carrozzieri, carpentieri, ecc.		633	633	—	6435	6435	—	210	210	—	—	—
	21	Intagliatori, intarsiatori, ebanisti, ecc.		35	26	9	292	263	29	12	11	1	—	1
	22	Verniciatori e doratori in genere.....		22	22	—	279	279	—	20	20	—	—	—
	23	Fabbricanti di oggetti in truciolo e sughero .....		2	2	—	183	63	115	—	—	—	—	—
	24	Fabbricanti di oggetti in canna e simili.		26	25	1	235	241	44	8	6	2	—	2
	25	Fabbricanti di oggetti in paglia e fibre affini; fabbricanti di cappelli di paglia, ecc. ....		10	10	—	114	80	34	—	—	—	—	—
			a	11	11	—	86	83	3	5	5	—	—	—
			b	—	—	—	3	2	1	—	—	—	—	—
			c	436	433	3	3838	3816	22	49	47	2	—	2
			d	302	295	7	3842	3825	217	216	213	3	—	3
		<b>Totale classe 6</b>		<b>719</b>	<b>739</b>	<b>10</b>	<b>7789</b>	<b>7528</b>	<b>243</b>	<b>270</b>	<b>235</b>	<b>5</b>	<b>—</b>	<b>5</b>
7		<b>INDUSTRIE CHE LAVORANO I CEREALI.</b>												
	26	Addetti ai depositi dei cereali.....		—	—	—	37	37	—	—	—	—	—	—
	27	Mugnai .....		212	200	12	1231	1184	47	40	37	3	—	3
	28	Fornai, pastai e panettieri .....		153	137	16	1873	1684	189	65	59	6	—	6
	29	Pasticcieri, dolcieri, ecc. ....		17	17	—	215	188	27	7	6	1	—	1
			a	16	15	1	118	103	15	7	5	2	—	2
			b	—	—	—	—	—	—	—	—	—	—	—
			c	213	191	22	1449	1320	123	33	36	2	—	2
			d	153	148	5	1783	1670	119	67	61	6	—	6
		<b>Totale classe 7</b>		<b>382</b>	<b>351</b>	<b>28</b>	<b>3353</b>	<b>3093</b>	<b>233</b>	<b>112</b>	<b>102</b>	<b>10</b>	<b>—</b>	<b>10</b>

PROVINCIA DI CUNEO

CIRCONDARI

CIRCONDARI												TOTALE			Sottoclasse	Classe
ALBA			CUNEO			MONDOVI			SALUZZO			MF	M	F		
MF	M	F	MF	M	F	MF	M	F	MF	M	F					
1	1	—	—	—	—	2	2	—	1	1	—	4	4	—	17	4
—	—	—	—	—	—	—	—	—	—	—	—	—	—	—	—	—
5	5	—	22	22	—	43	43	—	3	3	—	73	73	—	—	—
6	6	—	22	22	—	45	45	—	4	4	—	77	77	—	—	—
—	—	—	—	—	—	—	—	—	—	—	—	—	—	—	18	—
—	—	—	—	—	—	—	—	—	—	—	—	—	—	—	—	—
—	—	—	—	—	—	—	—	—	—	—	—	—	—	—	—	—
61	59	2	108	106	2	44	44	—	61	61	—	274	270	4	19	6
1011	1011	—	1033	1033	—	922	922	—	1040	1040	—	4006	4006	—	20	—
68	66	2	43	41	2	40	39	1	73	71	2	224	217	7	21	—
11	11	—	22	22	—	10	8	2	76	74	2	119	115	4	22	—
7	4	3	4	1	3	2	2	—	—	—	—	13	7	6	23	—
123	117	6	55	40	15	35	31	4	40	35	5	253	223	30	24	—
10	9	1	15	14	1	5	3	2	34	24	10	64	50	14	25	—
18	18	—	33	33	—	13	13	—	14	14	—	78	78	—	—	—
—	—	—	3	3	—	—	—	—	1	1	—	4	4	—	—	—
648	641	7	556	550	6	566	560	6	608	605	3	2378	2356	22	—	—
625	618	7	688	671	17	479	476	3	701	685	16	2493	2450	43	—	—
1291	1277	14	1280	1257	23	1058	1049	9	1324	1305	19	4953	4888	65	—	—
1	1	—	1	1	—	—	—	—	2	2	—	4	4	—	26	—
215	206	9	287	265	22	303	284	19	343	321	22	1148	1076	72	27	—
428	400	28	429	391	38	387	362	25	438	375	63	1682	1528	154	28	—
23	22	1	25	24	1	35	33	2	8	8	—	91	87	4	29	—
25	24	1	12	10	2	11	9	2	10	10	—	58	53	5	—	—
—	—	—	—	—	—	—	—	—	—	—	—	—	—	—	—	—
319	292	27	423	381	42	395	361	34	458	400	58	1595	1434	161	—	—
323	313	10	307	290	17	319	309	10	323	296	27	1272	1208	64	—	—
667	629	38	742	681	61	725	679	46	791	706	85	2925	2695	230	—	—

Segue: TAVOLA XXIII.

Classe	Sottoclasse	PROFESSIONI E CONDIZIONI a) padroni di aziende, amministratori, direttori, b) impiegati, c) artigiani indipendenti, d) operai salarati, garzoni.	Posizione	Segue: PROVINCIA DI ALESSANDRIA						COMUNI aventi un Cen- tro di almeno 15 000 abitanti				
				Segue: CIRCONDARI			TOTALE			CUNEO				
				TORTONA										
				MF	M	F	MF	M	F	MF	M	F		
<b>8</b>		<b>INDUSTRIE CHE UTILIZZANO FRUTTA, VERDURA E SEMI.</b>												
	30	Addetti alla conservazione dei foraggi, frutta, ecc. ....					1	1		1	1			
	31	Addetti agli stabilimenti enologici, ecc.		5	5		260	228	32	3	3			
	32	Fabbricanti di sciroppi, conserve, ecc.					13	5	8	1	1			
	33	Addetti alla lavorazione del caffè, alla fabbricazione dei frutti canditi, ecc.		1	1		157	86	71	40	22	18		
		<i>a</i>					59	55	4	3	2	1		
		<i>b</i>					23	23		1	1			
		<i>c</i>					14	14		2	2			
		<i>d</i>		6	6		335	228	107	39	22	17		
		<b>Totale classe 8</b>		<b>6</b>	<b>6</b>		<b>431</b>	<b>320</b>	<b>111</b>	<b>45</b>	<b>27</b>	<b>18</b>		
<b>9</b>		<b>INDUSTRIE CHE UTILIZZANO PRODOTTI ANIMALI.</b>												
	34	Addetti alla lavorazione del latte, ecc.		27	26	1	122	111	11	12	12			
	35	Addetti alla macellazione e conser- vazione della carne, ecc.....		25	21	4	142	136	6	17	15	2		
	36	Addetti alla lavorazione del miele e della cera .....					5	5		1	1			
		<i>a</i>					17	17		1	1			
		<i>b</i>												
		<i>c</i>		12	8	4	62	50	12	4	2	2		
		<i>d</i>		40	39	1	190	185	5	25	25			
		<b>Totale classe 9</b>		<b>52</b>	<b>47</b>	<b>5</b>	<b>269</b>	<b>252</b>	<b>17</b>	<b>30</b>	<b>28</b>	<b>2</b>		
<b>10</b>		<b>INDUSTRIE CHE UTILIZZANO SPOGLIE ANIMALI.</b>												
	37	Addetti alla lavorazione del pelo, delle budella, ecc. ....					755	754	1					
	38	Conciatori e lucidatori di pelli.....		2	2		81	74	7					
	39	Calzolai, orlatrici, ecc. ....		564	488	76	5865	4646	1219	186	172	14		
	40	Guantai; fabbricanti di articoli in pelle.					46	37	9	1	1			
	41	Sellai; fabbricanti di finimenti, ecc...		22	21	1	208	205	3	10	10			
	42	Pellicciai .....		1		1	16	4	12					
		<i>a</i>		1		1	44	43	1					
		<i>b</i>												
		<i>c</i>		341	330	11	3424	3338	86	75	75			
		<i>d</i>		247	181	66	3503	2339	1164	122	108	14		
		<b>Totale classe 10</b>		<b>589</b>	<b>511</b>	<b>78</b>	<b>6971</b>	<b>5720</b>	<b>1251</b>	<b>197</b>	<b>183</b>	<b>14</b>		

PROVINCIA DI CUNEO

CIRCONDARI

CIRCONDARI												TOTALE			Sottoclasse	Classe
ALBA			CUNEO			MONDOVI			SALUZZO			MF	M	F		
MF	M	F	MF	M	F	MF	M	F	MF	M	F					
—	—	—	1	1	—	—	—	—	4	3	1	5	4	1	30	
88	71	17	6	6	—	18	18	—	2	2	—	114	97	17	31	
—	—	—	1	1	—	13	6	7	7	2	5	21	9	12	32	
30	23	7	64	43	21	36	32	4	25	24	1	155	122	33	33	
28	23	—	4	3	1	19	16	3	4	4	—	50	46	4		
9	9	—	1	1	—	2	2	—	—	—	—	12	12	—		
10	10	—	6	6	—	2	2	—	—	—	—	18	18	—		
76	52	24	61	41	20	44	36	8	34	27	7	215	156	59		
<b>118</b>	<b>94</b>	<b>24</b>	<b>72</b>	<b>51</b>	<b>21</b>	<b>67</b>	<b>56</b>	<b>11</b>	<b>38</b>	<b>31</b>	<b>7</b>	<b>295</b>	<b>232</b>	<b>63</b>		
8	8	—	176	135	41	156	130	26	624	453	171	964	726	238	34	
21	21	—	65	63	2	11	11	—	40	40	—	137	135	2	35	
—	—	—	2	2	—	1	1	—	3	3	—	6	6	—	36	
—	—	—	9	8	1	9	9	—	20	15	5	38	32	6		
4	4	—	97	63	34	67	54	13	358	249	109	526	370	156		
25	25	—	137	129	8	92	79	13	289	232	57	543	465	78		
<b>29</b>	<b>29</b>	<b>—</b>	<b>243</b>	<b>200</b>	<b>43</b>	<b>168</b>	<b>142</b>	<b>26</b>	<b>667</b>	<b>496</b>	<b>171</b>	<b>1107</b>	<b>867</b>	<b>240</b>		
88	84	4	1	1	—	—	—	—	3	1	2	92	86	6	37	
384	371	13	7	7	—	24	24	—	34	33	1	449	435	14	38	
1023	933	90	1045	1022	23	950	916	34	847	771	76	3865	3642	223	39	
3	2	1	3	1	2	4	3	1	1	1	—	11	7	4	40	
48	41	7	35	34	1	26	26	—	52	51	1	161	152	9	41	
—	—	—	2	—	2	1	1	—	9	7	2	12	8	4	42	
30	30	—	—	—	—	4	4	—	—	—	—	34	34	—		
583	559	24	727	720	7	631	623	8	565	537	28	2506	2439	67		
933	842	91	366	345	21	370	343	27	381	327	54	2050	1857	193		
<b>1546</b>	<b>1431</b>	<b>115</b>	<b>1093</b>	<b>1065</b>	<b>28</b>	<b>1005</b>	<b>970</b>	<b>35</b>	<b>946</b>	<b>864</b>	<b>82</b>	<b>4590</b>	<b>4330</b>	<b>260</b>		

8

9

10



PROVINCIA DI CUNEO

CIRCONDARI

TOTALE

Sottoclasse  
Classe

ALBA			CUNEO			MONDOVI			SALUZZO			TOTALE			Sottoclasse	Classe
MF	M	F	MF	M	F	MF	M	F	MF	M	F	MF	M	F		
—	—	—	10	4	6	6	3	3	2	2	—	18	9	9	43	11
—	—	—	119	62	57	219	156	63	279	187	92	617	405	212	44	
3	3	—	17	13	4	14	13	1	76	76	—	110	105	5	45	
—	—	—	6	6	—	5	5	—	5	4	1	16	15	1		
—	—	—	—	—	—	—	—	—	—	—	—	—	—	—		
—	—	—	13	11	2	3	3	—	4	4	—	20	18	2		
3	3	—	127	62	65	231	164	67	348	257	91	709	486	223		
3	3	—	146	79	67	239	172	67	357	265	92	745	519	226		
—	—	—	—	—	—	—	—	—	—	—	—	—	—	—		
—	—	—	1	1	—	—	—	—	—	—	—	1	1	—	46	
—	—	—	2	1	1	—	—	—	—	—	—	2	1	1		
—	—	—	—	—	—	6	3	3	2	2	—	8	5	3		
3	3	—	71	8	63	1	1	—	1	1	—	76	13	63		
3	3	—	74	10	64	7	4	3	3	3	—	87	20	67		
—	—	—	—	—	—	—	—	—	—	—	—	—	—	—		
—	—	—	1	1	—	—	—	—	3	3	—	4	4	—	47	
—	—	—	1	1	—	—	—	—	—	—	—	1	1	—		
10	10	—	90	90	—	129	129	—	101	101	—	330	330	—		
10	10	—	92	92	—	129	129	—	104	104	—	335	335	—		
—	—	—	—	—	—	—	—	—	—	—	—	—	—	—		
3	3	—	1	1	—	—	—	—	—	—	—	4	4	—	48	
—	—	—	1	1	—	—	—	—	—	—	—	1	1	—		
416	416	—	493	493	—	430	430	—	511	514	—	1853	1853	—		
397	396	1	506	504	2	618	618	—	595	595	—	2116	2113	3		
816	815	1	1001	999	2	1048	1048	—	1109	1109	—	3974	3971	3		
—	—	—	—	—	—	—	—	—	—	—	—	—	—	—		
121	121	—	374	369	5	128	125	3	883	836	47	1506	1451	55	49	
7	7	—	21	21	—	4	4	—	8	7	1	40	39	1	50	
5	5	—	5	5	—	5	5	—	1	1	—	16	16	—	51	

Segue : TAVOLA XXIII.

Classe	Sottoclasse	PROFESSIONI E CONDIZIONI a) padroni di aziende, amministratori, direttori, b) impiegati, c) artigiani indipendenti, d) operai salariati, garzoni.	Posizione	Segue : PROVINCIA DI ALESSANDRIA						COMUNI aventi un Cen- tro di almeno 15 000 abitanti					
				Segue : CIRCONDARI			TOTALE			CUNEO					
				TORTONA			MF	M	F	MF	M	F	MF	M	F
				MF	M	F	MF	M	F	MF	M	F			
16	52	Costruttori di apparecchi elettrici...		10	1	9	364	321	43	—	—	—			
	53	Orologiai .....		13	13	—	116	110	6	15	15	—			
	54	Orefici, argentieri, ecc .....		16	9	7	1828	1708	120	4	4	—			
			a	4	4	—	139	136	3	4	4	—			
			b	8	6	2	60	53	7	1	1	—			
			c	12	12	—	338	327	11	10	10	—			
			d	324	308	16	4306	4133	263	191	186	5			
				<b>Totale classe 15</b>	<b>348</b>	<b>330</b>	<b>18</b>	<b>4933</b>	<b>4649</b>	<b>284</b>	<b>206</b>	<b>201</b>	<b>5</b>		
				PREPARAZIONE E LAVORAZIONE DEI MINERALI.											
	55	Scalpellini, marmisti, segatori di pie- tra, ecc. ....		21	21	—	237	237	—	7	7	—			
56	Mosaicisti; scultori in pietra e in mar- mo, ecc. ....		2	2	—	29	29	—	3	3	—				
57	Fornaciai (gesso, calce, cemento, ecc.)		428	317	111	1905	1570	335	2	2	—				
58	Fabbricanti di maioliche, porcellane, terrecotte, ecc. ....		9	9	—	147	106	41	1	1	—				
59	Vetrai; fabbricanti di perle.....		15	3	12	635	594	131	3	3	—				
60	Asfaltisti e cementisti .....		28	28	—	392	392	—	4	4	—				
		a	15	15	—	152	151	1	1	1	—				
		b	—	—	—	10	6	4	—	—	—				
		c	13	13	—	161	160	1	2	2	—				
		d	475	352	123	3022	2521	501	17	17	—				
			<b>Totale classe 16</b>	<b>503</b>	<b>380</b>	<b>123</b>	<b>3345</b>	<b>2838</b>	<b>507</b>	<b>20</b>	<b>20</b>	<b>—</b>			
17		COSTRUZIONI EDILIZIE, STRADALI E IDRAULICHE.													
	61	Costruttori, imprenditori, ecc.....		40	40	—	415	415	—	31	31	—			
	62	Muratori .....		985	985	—	6880	6880	—	195	195	—			
	63	Manovali, braccianti, ecc. ....		193	190	3	3302	3278	24	204	203	1			
	64	Stuccatori, imbianchini, decoratori, ecc. ....		36	36	—	465	465	—	50	50	—			
	65	Fumisti, docciatori, pontaroli, ecc...		2	2	—	133	136	—	26	26	—			
			a	40	40	—	415	415	—	31	31	—			
		c	14	14	—	127	127	—	8	8	—				
		d	1202	1199	3	10656	10632	24	467	466	1				
			<b>Totale classe 17</b>	<b>1256</b>	<b>1253</b>	<b>3</b>	<b>11198</b>	<b>11174</b>	<b>24</b>	<b>506</b>	<b>505</b>	<b>1</b>			



PROVINCIA DI CUNEO

CIRCONDARI

CIRCONDARI												TOTALE			Sottoclasse	Classe
ALBA			CUNEO			MONDOVI			SALUZZO			MF	M	F		
MF	M	F	MF	M	F	MF	M	F	MF	M	F					
—	—	—	2	—	2	2	2	—	—	—	—	4	2	2	52	
23	23	—	40	40	—	20	20	—	20	18	2	103	101	2	53	
6	6	—	8	8	—	1	1	—	10	10	—	25	25	—	54	
7	7	—	11	11	—	8	8	—	3	3	—	29	29	—		
2	2	—	2	2	—	5	5	—	50	45	5	59	54	5		
26	26	—	39	39	—	20	20	—	28	27	1	113	112	1		
127	127	—	398	391	7	127	124	3	841	797	44	1493	1439	54		
<b>162</b>	<b>162</b>	<b>—</b>	<b>450</b>	<b>443</b>	<b>7</b>	<b>160</b>	<b>157</b>	<b>3</b>	<b>922</b>	<b>872</b>	<b>50</b>	<b>1694</b>	<b>1634</b>	<b>60</b>		
<b>16</b>																
15	15	—	65	65	—	105	105	—	433	433	—	618	618	—	55	
3	3	—	4	4	—	6	6	—	2	2	—	15	15	—	56	
112	111	1	73	70	3	66	66	—	71	67	4	322	314	8	57	
13	13	—	45	44	1	646	468	178	15	15	—	719	540	179	58	
3	2	1	10	10	—	114	114	—	3	3	—	130	129	1	59	
15	15	—	12	12	—	4	4	—	11	11	—	42	42	—	60	
11	11	—	9	9	—	28	28	—	11	8	3	59	56	3		
1	1	—	1	1	—	10	8	2	—	—	—	12	10	2		
22	22	—	48	48	—	34	34	—	241	241	—	345	345	—		
127	125	2	151	147	4	869	693	176	283	282	1	1430	1247	183		
<b>161</b>	<b>159</b>	<b>2</b>	<b>209</b>	<b>205</b>	<b>4</b>	<b>941</b>	<b>763</b>	<b>178</b>	<b>535</b>	<b>531</b>	<b>4</b>	<b>1846</b>	<b>1658</b>	<b>188</b>		
<b>17</b>																
51	51	—	57	57	—	25	25	—	37	37	—	170	170	—	61	
1108	1108	—	1077	1077	—	916	916	—	1098	1098	—	4199	4199	—	62	
309	306	3	696	692	4	566	559	7	563	560	3	2134	2117	17	63	
51	51	—	74	74	—	33	33	—	42	42	—	200	200	—	64	
9	9	—	27	27	—	29	29	—	19	19	—	84	84	—	65	
51	51	—	57	57	—	25	25	—	37	37	—	170	170	—		
13	13	—	17	17	—	19	19	—	25	25	—	74	74	—		
1464	1461	3	1857	1853	4	1525	1518	7	1697	1694	3	6543	6526	17		
<b>1528</b>	<b>1525</b>	<b>3</b>	<b>1981</b>	<b>1927</b>	<b>4</b>	<b>1569</b>	<b>1562</b>	<b>7</b>	<b>1759</b>	<b>1756</b>	<b>3</b>	<b>6787</b>	<b>6770</b>	<b>17</b>		

Segue: TAVOLA XXIII.

Classe	Sottoclasse	PROFESSIONI E CONDIZIONI a) padroni di aziende, amministratori, direttori, b) impiegati, c) artigiani indipendenti, d) operai salarati, garzoni.	Posizione	Segue: PROVINCIA DI ALESSANDRIA						COMUNI aventi un Centro di almeno 15 000 abitanti								
				Segue: CIRCONDARI			TOTALE			CUNEO								
				TORTONA			MF	M	F	MF	M	F	MF	M	F			
				MF	M	F	MF	M	F	MF	M	F						
<b>18</b>		<b>INDUSTRIA TESSILE. (Seta, cotone, ecc.)</b>																
	66	Addetti alle industrie tessili.....	a	5	5	—	38	36	2	3	3	—						
			b	24	13	11	65	42	23	5	4	1						
			c	20	1	19	176	35	141	3	3	—						
			d	1238	48	1190	5572	312	5260	299	20	279						
		<b>Totale classe 18</b>		<b>1287</b>	<b>67</b>	<b>1220</b>	<b>5851</b>	<b>425</b>	<b>5426</b>	<b>310</b>	<b>30</b>	<b>280</b>						
<b>19</b>		<b>TESSUTI SPECIALI.</b>																
	67	Fabbricanti di nastri, passamani, ecc.		1	—	1	16	2	14	1	1	—						
	68	Fabbricanti di tessuti a maglia. Retai.		28	—	28	870	25	845	16	1	15						
	69	Fabbricanti di cappelli e oggetti di feltro .....		4	4	—	2220	474	1746	1	1	—						
	70	Fabbricanti di impermeabili, tele cerate, ecc. ....		3	3	—	288	83	205	—	—	—						
			a	2	2	—	21	18	3	—	—	—						
			b	1	1	—	71	49	22	—	—	—						
			c	15	4	11	205	28	177	1	—	1						
			d	18	—	18	3097	489	2608	17	3	14						
		<b>Totale classe 19</b>		<b>36</b>	<b>7</b>	<b>29</b>	<b>3394</b>	<b>584</b>	<b>2810</b>	<b>18</b>	<b>3</b>	<b>15</b>						
<b>20</b>		<b>VESTIARIO, ARREDAMENTO DOMESTICO, NETTEZZA E ACCONCIATURA DELLA PERSONA.</b>																
	71	Addetti alla confezione della biancheria, ecc. ....		274	1	273	2010	8	2002	87	1	86						
	72	Sarti .....		1500	242	1258	13986	2087	11899	525	65	460						
	73	Tappezzieri, materassai, addobbatori, ecc. ....		26	20	6	274	233	41	18	18	—						
	74	Modiste, ricamatrici, ombrellai, ecc..		108	3	105	1339	18	1321	53	6	47						
	75	Lavandaie, stiratrici, smacchiatrici e tintori .....		68	2	66	890	84	806	94	4	90						
	76	Addetti ai bagni pubblici .....		—	—	—	8	8	—	—	—	—						
	77	Barbieri e parrucchieri .....		112	106	6	1006	933	73	60	50	10						
			a	—	—	—	9	6	3	—	—	—						
			b	—	—	—	—	—	—	—	—	—						
			c	1222	276	946	10641	2305	8336	221	60	161						
			d	866	98	768	8863	1060	7803	616	84	532						
		<b>Totale classe 20</b>		<b>2088</b>	<b>374</b>	<b>1714</b>	<b>19513</b>	<b>3371</b>	<b>16142</b>	<b>837</b>	<b>144</b>	<b>693</b>						
<b>21</b>		<b>INDUSTRIE CHIMICHE.</b>																
	78	Addetti alla fabbricazione delle acque gassose e ghiaccio, ecc. ....		6	6	—	107	90	17	4	4	—						
	79	Addetti alla fabbricazione dell'amido, dello zucchero e del glicoso.....		—	—	—	37	32	5	—	—	—						

PROVINCIA DI CUNEO

CIRCONDARI															Sottoclasse	Classe
ALBA			CUNEO			MONDOVI			SALUZZO			TOTALE				
MF	M	F	MF	M	F	MF	M	F	MF	M	F	MF	M	F		
7	5	2	18	18	—	12	12	—	24	24	—	61	59	2	66	18
13	4	9	20	15	5	14	14	—	42	38	4	89	71	18		
20	7	13	60	17	43	65	3	62	53	21	32	198	48	150		
770	19	751	2082	101	1981	1250	122	1128	3241	165	3076	7343	407	6936		
<b>810</b>	<b>35</b>	<b>775</b>	<b>2180</b>	<b>151</b>	<b>2029</b>	<b>1341</b>	<b>151</b>	<b>1190</b>	<b>3360</b>	<b>248</b>	<b>3112</b>	<b>7691</b>	<b>585</b>	<b>7106</b>		
1	—	1	1	1	—	—	—	—	5	1	4	7	2	5	67	19
79	—	79	46	1	45	45	3	42	77	3	74	247	7	240	68	
1	—	1	8	6	2	1	1	—	13	—	13	23	7	16	69	
3	2	1	2	1	1	2	1	1	—	—	—	7	4	3	70	
1	1	—	1	1	—	1	1	—	2	1	1	5	4	1		
1	—	1	—	—	—	—	—	—	—	—	—	1	—	1		
17	—	17	19	3	16	10	—	10	34	2	32	80	5	75		
65	1	64	37	5	32	37	4	33	59	1	58	198	11	187		
<b>84</b>	<b>2</b>	<b>82</b>	<b>57</b>	<b>9</b>	<b>48</b>	<b>48</b>	<b>5</b>	<b>43</b>	<b>95</b>	<b>4</b>	<b>91</b>	<b>284</b>	<b>20</b>	<b>264</b>		
309	—	309	307	3	304	307	2	305	285	—	285	1208	5	1203	71	20
2268	242	2026	2133	305	1828	1881	147	1734	1854	167	1687	8136	861	7275	72	
75	60	15	58	47	11	50	38	12	60	52	8	243	197	46	73	
101	3	98	108	6	102	75	1	74	125	4	121	409	14	395	74	
150	5	145	289	12	277	191	8	183	187	11	176	817	36	781	75	
1	1	—	1	1	—	—	—	—	—	—	—	2	2	—	76	
143	125	18	181	152	29	116	113	3	146	112	34	586	502	84	77	
2	1	1	—	—	—	—	—	—	1	—	1	3	1	2		
—	—	—	—	—	—	—	—	—	—	—	—	—	—	—		
1459	277	1182	1709	364	1345	1482	216	1266	1490	245	1245	6140	1102	5038		
1586	158	1428	1368	162	1206	1138	93	1045	1166	101	1065	5258	514	4744		
<b>3047</b>	<b>436</b>	<b>2611</b>	<b>3077</b>	<b>526</b>	<b>2551</b>	<b>2620</b>	<b>309</b>	<b>2311</b>	<b>2657</b>	<b>346</b>	<b>2311</b>	<b>11401</b>	<b>1617</b>	<b>9784</b>		
18	17	1	13	13	—	7	7	—	18	16	2	56	53	3	78	21
2	1	1	2	2	—	1	1	—	2	2	—	7	6	1	79	

Segue: TAVOLA XXIII.

Classe	Sottoclasse	PROFESSIONI E CONDIZIONI a) padroni di aziende, amministratori, direttori, b) impiegati, c) artigiani indipendenti, d) operai salarati, garzoni.	Posizione	Segue: PROVINCIA DI ALESSANDRIA								
				Segue: CIRCONDARI			TOTALE			COMUNI aventi un Centro di almeno 15-000 abitanti		
				TORTONA						CUNEO		
				MF	M	F	MF	M	F	MF	M	F
80		Addetti alle distillerie e raffinerie dell'alcool .....		7	7	—	74	72	2	5	4	1
81		Fabbricanti di birra, liquori, ecc.....		1	1	—	73	63	10	9	9	—
82		Addetti alla estrazione delle essenze per profumi, liquori, ecc.....		—	—	—	21	7	14	2	2	—
83		Fabbricanti di sapone, candele, colla, ecc.....		2	2	—	52	32	20	4	4	—
84		Addetti alla fabbricazione dei caucciù, della celluloido, ecc .....		—	—	—	2	1	1	—	—	—
85		Addetti alla manifattura dei tabacchi.		—	—	—	20	8	12	3	1	2
86		Fabbricanti di fiammiferi.....		—	—	—	169	64	105	—	—	—
87		Fabbricanti di prodotti esplodenti. Pirotecnici .....		3	3	—	4	4	—	2	2	—
88		Fabbricanti di concimi chimici, materie coloranti, prodotti farmaceutici, ecc. ....		8	5	3	320	301	19	6	6	—
	a			14	14	—	148	140	8	11	11	—
	b			4	4	—	80	73	7	2	2	—
	c			—	—	—	2	2	—	—	—	—
	d			9	6	3	649	459	190	22	19	3
		Totale classe 21		27	24	3	879	674	205	35	32	3
22		INDUSTRIE POLIGRAFICHE.										
89		Addetti alle tipografie: compositori, ecc.		45	40	5	465	413	52	71	67	4
90		Addetti alle arti poligrafiche, ecc.....		2	—	2	46	35	11	1	—	1
91		Dattilografi, stenografi, ecc.....		1	1	—	43	6	37	3	—	3
	a			1	1	—	17	16	1	2	2	—
	b			1	1	—	51	11	40	4	1	3
	c			3	3	—	44	44	—	6	6	—
	d			43	36	7	442	383	59	63	58	5
		Totale classe 22		48	41	7	554	454	100	75	67	8
23		PRODUZIONE E DISTRIBUZIONE DI FORZA MOTTRICE, LUCE, ACQUA, CALORE.										
92		Addetti alla produzione e distribuzione della forza motrice, luce, ecc...		44	44	—	814	806	8	74	74	—
93		Addetti alla produzione del gas, ecc...		6	6	—	149	148	1	19	19	—
94		Addetti alla generazione del vapore ed agl'impianti di acqua potabile, ecc..		4	4	—	43	41	2	3	2	1
	a			—	—	—	22	22	—	1	1	—
	b			4	4	—	68	63	5	9	8	1
	c			7	7	—	61	61	—	2	2	—
	d			43	43	—	855	849	6	84	84	—
		Totale classe 23		54	54	—	1008	995	11	95	95	1

PROVINCIA DI CUNEO

CIRCONDARI															Sottoclasse	Classe
ALBA			CUNEO			MONDOVI			SALUZZO			TOTALE				
MF	M	F	MF	M	F	MF	M	F	MF	M	F	MF	M	F		
39	27	12	9	8	1	—	—	—	3	3	—	51	38	13	80	
20	15	5	10	10	—	9	8	1	10	8	2	49	41	8	81	
—	—	—	2	2	—	1	1	—	—	—	—	3	3	—	82	
1	1	—	7	7	—	3	3	—	5	5	—	16	16	—	83	
4	2	2	—	—	—	—	—	—	8	7	1	12	9	3	84	
3	2	1	3	1	2	3	1	2	—	—	—	9	4	5	85	
—	—	—	2	2	—	—	—	—	—	—	—	2	2	—	86	
—	—	—	4	4	—	6	6	—	3	3	—	13	13	—	87	
79	50	29	26	25	1	100	96	4	17	13	4	222	184	38	88	
31	29	2	20	20	—	23	21	2	23	21	2	97	91	6		
15	11	4	8	8	—	12	12	—	6	6	—	41	37	4		
2	2	—	3	3	—	6	6	—	3	3	—	14	14	—		
118	73	45	47	43	4	89	84	5	34	27	7	238	227	61		
<b>166</b>	<b>115</b>	<b>51</b>	<b>78</b>	<b>74</b>	<b>4</b>	<b>130</b>	<b>123</b>	<b>7</b>	<b>66</b>	<b>57</b>	<b>9</b>	<b>440</b>	<b>369</b>	<b>71</b>	<b>22</b>	
70	70	—	131	111	20	69	67	2	73	69	4	343	317	26	89	
—	—	—	1	—	1	—	—	—	—	—	—	1	—	1	90	
5	—	5	3	—	3	3	—	3	7	3	4	18	3	15	91	
2	2	—	6	6	—	6	5	1	5	5	—	19	18	1		
7	2	5	10	3	7	4	1	3	8	3	5	29	9	20		
3	3	—	15	15	—	7	7	—	7	7	—	32	32	—		
63	63	—	104	87	17	55	54	1	60	57	3	232	261	21		
<b>75</b>	<b>70</b>	<b>5</b>	<b>135</b>	<b>111</b>	<b>24</b>	<b>72</b>	<b>67</b>	<b>5</b>	<b>80</b>	<b>72</b>	<b>8</b>	<b>362</b>	<b>320</b>	<b>42</b>	<b>23</b>	
93	94	2	230	230	—	120	119	1	138	137	1	584	580	4	92	
20	20	—	21	21	—	10	10	—	20	19	1	71	70	1	93	
1	1	—	8	7	1	5	4	1	6	6	—	20	18	2	94	
4	4	—	3	3	—	6	6	—	2	2	—	15	15	—		
12	11	1	25	25	—	8	8	—	19	18	1	64	62	2		
8	8	—	10	10	—	9	9	—	14	14	—	41	41	—		
93	92	1	221	220	1	112	110	2	129	128	1	555	550	5		
<b>117</b>	<b>115</b>	<b>2</b>	<b>259</b>	<b>258</b>	<b>1</b>	<b>135</b>	<b>133</b>	<b>2</b>	<b>164</b>	<b>162</b>	<b>2</b>	<b>675</b>	<b>668</b>	<b>7</b>		

Segue: TAVOLA XXIII.

Classe	Sottoclasse	PROFESSIONI E CONDIZIONI a) padroni di aziende, amministratori, direttori, b) impiegati, c) artigiani indipendenti, d) operai salarati, garzoni.	Posizione	Segue: PROVINCIA DI ALESSANDRIA						COMUNI aventi un Cen- tro di almeno 15 000 abitanti				
				Segue: CIRCONDARI			TOTALE			CUNEO				
				TORTONA										
				MF	M	F	MF	M	F	MF	M	F		
24		<b>TRASPORTI E VIABILITÀ.</b>												
	95	Addetti ai trasporti terrestri senza guide .....		356	356	—	3546	3529	17	142	141	1		
	96	Addetti ai trasporti terrestri su guide.		404	401	3	8563	8512	51	355	351	4		
	97	Addetti ai trasporti per acqua.....		6	6	—	173	173	—	1	1	—		
	98	Addetti ai lavori di carico e scarico...		19	19	—	352	348	4	39	39	—		
	99	Addetti ai servizi di corrispondenza: poste, telefoni e telegrafi .....		119	80	39	1511	1022	489	120	94	32		
	100	Addetti ai servizi di manutenzione stradale e polizia urbana; cantonieri, spazzini, ecc.....		79	79	—	1038	1027	11	56	56	—		
		<i>a</i>		2	2	—	51	50	1	3	2	1		
		<i>b</i>		149	115	34	2520	2099	421	162	131	31		
		<i>c</i>		182	182	—	1538	1538	—	23	23	—		
		<i>d</i>		650	642	8	11074	10924	150	531	526	5		
		<b>Totale classe 24</b>		<b>983</b>	<b>941</b>	<b>42</b>	<b>15183</b>	<b>14611</b>	<b>572</b>	<b>719</b>	<b>682</b>	<b>37</b>		
25		<b>INDUSTRIE NON SPECIFICATE.</b>												
	101	Addetti alle industrie non specificate.	<i>a</i>	15	15	—	133	132	1	20	18	2		
			<i>b</i>	—	—	—	—	—	—	—	—	—		
			<i>c</i>	5	5	—	29	23	6	—	—	—		
			<i>d</i>	208	134	74	2669	1358	1311	246	173	73		
		<b>Totale classe 25</b>		<b>228</b>	<b>154</b>	<b>74</b>	<b>2831</b>	<b>1513</b>	<b>1318</b>	<b>266</b>	<b>191</b>	<b>75</b>		
		<i>a</i>		127	125	2	1497	1450	47	94	88	6		
		<i>b</i>		191	144	47	2959	2429	530	184	148	36		
		<i>c</i>		2867	1851	1016	24681	15756	8925	505	337	168		
		<i>d</i>		6325	4036	2286	66252	46379	16875	3250	2291	959		
		<b>Totale Industria</b>		<b>9510</b>	<b>6156</b>	<b>3354</b>	<b>95389</b>	<b>66014</b>	<b>29375</b>	<b>4033</b>	<b>2864</b>	<b>1169</b>		
		<b>COMMERCIO</b>												
26		<b>VENDITA DI MERCI E DERRATE ALIMENTARI.</b>												
	102	Venditori di bestiame .....		38	38	—	520	520	—	8	8	—		
	103	Venditori di granaglie, farine, ecc.....		34	32	2	252	211	41	8	7	1		
	104	Venditori di pane e pasta da minestra.		27	21	6	354	258	96	38	30	8		
	105	Venditori di vino ed olio all'ingrosso.		32	32	—	653	632	21	12	11	1		
	106	Venditori di biscotti, dolci, ecc.....		13	7	6	115	72	43	11	6	5		

P R O V I N C I A D I C U N E O

C I R C O N D A R I

CIRCONDARI												TOTALE			Sottoclasse	Classe
ALBA			CUNEO			MONDOVI			SALUZZO			MF	M	F		
MF	M	F	MF	M	F	MF	M	F	MF	M	F					
563	563	—	830	829	1	707	707	—	531	527	4	2631	2626	5	95	
603	588	15	663	656	7	683	659	24	484	478	6	2433	2381	52	96	
4	4	—	4	4	—	5	5	—	7	7	—	20	20	—	97	
21	21	—	55	55	—	23	23	—	28	27	1	127	126	1	98	
259	147	112	347	226	121	272	171	101	192	120	72	1070	664	406	99	
195	195	—	228	223	5	230	223	4	163	162	1	816	806	10	100	
6	6	—	9	8	1	2	2	—	9	5	4	26	21	5		
347	239	108	346	238	108	304	216	88	227	167	60	1224	860	364		
201	201	—	318	318	—	376	376	—	225	225	—	1120	1120	—		
1091	1072	19	1454	1429	25	1238	1197	41	944	924	20	4727	4622	105		
<b>1645</b>	<b>1518</b>	<b>127</b>	<b>2127</b>	<b>1993</b>	<b>134</b>	<b>1920</b>	<b>1791</b>	<b>129</b>	<b>1405</b>	<b>1321</b>	<b>84</b>	<b>7097</b>	<b>6623</b>	<b>474</b>		
24	24	—	49	47	2	23	23	—	16	16	—	112	110	2	101	
—	—	—	—	—	—	—	—	—	—	—	—	—	—	—	—	
5	—	5	5	5	—	2	1	1	3	3	—	15	9	6		
263	180	83	541	382	159	394	298	96	388	237	151	1586	1097	489		
<b>292</b>	<b>204</b>	<b>88</b>	<b>595</b>	<b>434</b>	<b>161</b>	<b>419</b>	<b>322</b>	<b>97</b>	<b>407</b>	<b>256</b>	<b>151</b>	<b>1713</b>	<b>1216</b>	<b>497</b>		
247	241	6	253	246	7	197	189	8	190	173	17	887	849	38		
407	279	128	420	299	121	359	266	93	353	278	75	1539	1122	417		
3756	2481	1275	4558	3063	1495	4130	2727	1403	4632	3124	1508	17076	11395	5681		
8169	5640	2529	10778	7123	3655	9285	6620	2665	11641	6960	4681	39873	26343	13530		
<b>12579</b>	<b>8641</b>	<b>3938</b>	<b>16009</b>	<b>10731</b>	<b>5278</b>	<b>13971</b>	<b>9802</b>	<b>4169</b>	<b>16816</b>	<b>10535</b>	<b>6281</b>	<b>59375</b>	<b>39709</b>	<b>19666</b>		
67	67	—	160	160	—	68	68	—	107	107	—	402	402	—	102	
30	23	7	73	59	14	21	21	—	40	34	6	164	137	27	103	
97	72	25	124	93	31	107	78	29	119	88	31	447	331	116	104	
83	80	3	45	40	5	48	47	1	42	38	4	218	205	13	105	
15	11	4	33	24	9	21	15	6	11	5	6	89	55	25	106	

25

26

Segue: TAVOLA XXIII.

Classe	Sottoclasse	PROFESSIONI E CONDIZIONI a) padroni di aziende, amministratori, direttori, b) impiegati, c) artigiani indipendenti, d) operai salariati, garzoni.	Posizione	Segue: PROVINCIA DI ALESSANDRIA						COMUNI aventi un Centro di almeno 15 000 abitanti					
				Segue: CIRCONDARI			TOTALE			CUNEO					
				TORTONA			MF	M	F	MF	M	F	MF	M	F
				MF	M	F	MF	M	F	MF	M	F			
107		Venditori di uova, latte, frutta, pesce, erbaggi, ecc. ....		469	351	118	5906	3788	2118	286	159	127			
108		Venditori di droghe, generi alimentari, ecc. ....		41	29	12	322	227	95	30	23	7			
	a			592	456	136	7434	5166	2268	346	203	143			
	b			8	3	5	134	39	95	4	—	4			
	d			54	51	3	554	503	51	43	41	2			
		<b>Totale classe 26</b>		<b>654</b>	<b>510</b>	<b>144</b>	<b>8122</b>	<b>5708</b>	<b>2414</b>	<b>393</b>	<b>244</b>	<b>149</b>			
27		<b>VENDITA DI GENERI NON ALIMENTARI.</b>													
109		Venditori di combustibili solidi, ecc. . .		13	11	2	335	307	28	7	5	2			
110		Venditori di mobili, strumenti musicali, ecc. ....		8	8	—	88	74	14	6	5	1			
111		Venditori di oggetti di pelo, cuoio, calzature, guanti, ecc. ....		19	12	7	309	241	68	24	17	7			
112		Venditori di spazzole, pettini, coralli, ventagli, giocattoli, ecc. ....		24	8	16	279	113	166	25	10	15			
113		Venditori di oggetti di cancelleria, libri, giornali, ecc. ....		11	7	4	163	112	51	25	17	8			
114		Venditori di prodotti metallurgici, armi, macchine, ecc. ....		25	21	4	295	251	44	24	18	6			
115		Gioiellieri, orefici, antiquari, ecc. ....		5	5	—	163	132	31	13	9	4			
116		Venditori di vetri, ceramiche, laterizi, ecc. ....		11	9	2	236	164	72	8	6	2			
117		Venditori di filati, tessuti, mercerie, vestiario, ecc. ....		92	58	34	1330	749	581	82	56	26			
118		Venditori di materiale sanitario, articoli di gomma, ecc. ....		—	—	—	7	5	2	1	1	—			
	a			193	127	66	2752	1838	914	182	125	57			
	b			11	8	3	352	225	127	27	13	14			
	d			4	4	—	101	85	16	6	6	—			
		<b>Totale classe 27</b>		<b>208</b>	<b>139</b>	<b>69</b>	<b>3205</b>	<b>2148</b>	<b>1057</b>	<b>215</b>	<b>144</b>	<b>71</b>			
28		<b>VENDITA DI MERCI DIVERSE E NON SPECIFICATE.</b>													
119		Venditori di oggetti usati e di rifiuto.		4	3	1	74	49	25	14	12	2			
120		Venditori di merci e derrate diverse (senz'altra specificazione) ....		6	4	2	82	42	40	3	2	1			
121		Venditori di merci e derrate non specificate ....		349	253	96	2940	1965	975	145	95	50			
122		Venditori ambulanti. ....		53	38	15	950	610	340	58	36	22			
	a			594	287	107	3701	2477	1224	201	135	66			
	b			11	5	6	251	120	131	10	3	7			
	d			7	6	1	94	69	25	9	7	2			
		<b>Totale classe 28</b>		<b>412</b>	<b>298</b>	<b>114</b>	<b>4046</b>	<b>2666</b>	<b>1380</b>	<b>220</b>	<b>145</b>	<b>75</b>			



PROVINCIA DI CUNEO

CIRCONDARI															Sottoclasse	Classe
ALBA			CUNEO			MONDOVI			SALUZZO			TOTALE				
MF	M	F	MF	M	F	MF	M	F	MF	M	F	MF	M	F		
961	606	355	1187	729	458	802	513	289	917	574	343	3867	2422	1445	107	
60	35	25	52	35	17	37	25	12	73	38	35	222	133	89	108	
1221	821	400	1559	1042	517	1082	706	326	1219	811	408	5031	3380	1651		
19	5	14	9	—	9	4	1	3	8	1	7	40	7	33		
73	68	5	106	98	8	68	60	8	82	72	10	329	298	31		
<b>1313</b>	<b>894</b>	<b>419</b>	<b>1674</b>	<b>1140</b>	<b>534</b>	<b>1104</b>	<b>767</b>	<b>337</b>	<b>1309</b>	<b>884</b>	<b>425</b>	<b>5400</b>	<b>3685</b>	<b>1715</b>		
28	27	1	66	60	6	49	49	—	89	83	6	232	219	13	109	
18	12	6	12	10	2	5	4	1	10	8	2	45	34	11	110	
54	41	13	48	34	14	23	17	6	25	16	9	150	108	42	111	
45	15	30	66	28	38	26	7	19	50	28	22	187	78	109	112	
24	14	10	31	19	12	14	10	4	18	10	8	87	53	34	113	
43	37	6	61	47	14	38	29	9	49	34	15	191	147	44	114	
12	11	1	26	19	7	16	12	4	15	10	5	69	52	17	115	
49	23	26	45	31	14	30	15	15	36	18	18	160	87	73	116	
238	123	115	257	137	120	195	93	102	235	101	134	925	454	471	117	
—	—	—	1	1	—	—	—	—	1	—	1	2	1	1	118	
456	271	185	562	355	207	373	220	153	493	286	207	1884	1132	752		
45	25	20	43	23	20	20	13	7	26	14	12	134	75	59		
10	7	3	8	8	—	3	3	—	9	8	1	30	26	4		
<b>511</b>	<b>303</b>	<b>208</b>	<b>613</b>	<b>386</b>	<b>227</b>	<b>396</b>	<b>236</b>	<b>160</b>	<b>528</b>	<b>308</b>	<b>220</b>	<b>2048</b>	<b>1233</b>	<b>815</b>		
14	6	8	24	19	5	14	11	3	16	5	11	68	41	27	119	
24	13	11	15	5	10	15	9	6	11	4	7	65	31	34	120	
516	335	181	686	452	234	628	379	249	403	268	135	2233	1434	799	121	
140	93	47	246	172	74	104	77	27	169	113	56	659	455	204	122	
669	430	239	935	633	302	731	462	269	582	383	199	2917	1908	1009		
10	5	5	22	5	17	15	1	14	13	5	8	60	16	44		
15	12	3	14	10	4	15	13	2	4	2	2	48	37	11		
<b>694</b>	<b>447</b>	<b>247</b>	<b>971</b>	<b>648</b>	<b>323</b>	<b>761</b>	<b>476</b>	<b>285</b>	<b>599</b>	<b>390</b>	<b>209</b>	<b>3025</b>	<b>1961</b>	<b>1064</b>		

27

28

Segue: TAVOLA XXIII.

Classe	Sottoclasse	PROFESSIONI E CONDIZIONI a) padroni di aziende, amministratori, direttori, b) impiegati, c) artigiani indipendenti, d) operai salariati, garzoni.	Posizione	Segue: PROVINCIA DI ALESSANDRIA						COMUNI aventi un Centro di almeno 15 000 abitanti				
				Segue: CIRCONDARI			TOTALE			CUNEO				
				TORTONA										
				MF	M	F	MF	M	F	MF	M	F		
29		<b>ESERCIZI PUBBLICI.</b>												
	123	Proprietari e personale di alberghi e pensioni; locandieri, affittacamere, ecc. ....		86	51	35	1315	844	471	186	97	89		
	124	Proprietari e personale di trattorie, osterie, bottiglierie, ecc. ....		130	98	32	1479	1100	379	123	82	44		
	125	Proprietari e personale di caffè, liquorerie, birrerie, ecc. ....		59	37	22	677	480	197	91	60	31		
	126	Rivenditori di sale e tabacchi.....		24	13	11	334	165	169	14	4	10		
	127	Appaltatori, impresari di spettacoli pubblici e personale non artistico dei medesimi .....		3	3	—	35	30	5	4	4	—		
			a	266	179	87	2956	1940	1016	287	158	129		
			b	3	—	3	116	80	38	10	6	4		
			d	33	23	10	763	599	169	124	83	41		
		<b>Totale classe 29</b>		<b>302</b>	<b>202</b>	<b>100</b>	<b>3840</b>	<b>2619</b>	<b>1221</b>	<b>421</b>	<b>247</b>	<b>174</b>		
30		<b>ISTITUTI DI EMISSIONE, CREDITO, CAMBIO, ASSICURAZIONE, ECC.</b>												
	128	Personale di banche, borse, istituti di assicurazione, esattorie, ecc.....		47	44	3	692	631	61	102	93	6		
	129	Spedizionieri, commissionari, rappresentanti .....		39	39	—	708	681	27	61	58	3		
	130	Mediatori, sensali, stimatori, ecc.....		131	131	—	1121	1110	11	8	8	—		
	131	Addetti alle aziende commerciali in genere .....		70	59	11	1531	1198	333	191	142	49		
			a	132	131	1	1294	1274	20	41	33	3		
			b	155	142	13	2758	2343	412	321	266	55		
		<b>Totale classe 30</b>		<b>237</b>	<b>273</b>	<b>14</b>	<b>4052</b>	<b>3620</b>	<b>432</b>	<b>362</b>	<b>304</b>	<b>58</b>		
			a	1577	1180	397	18137	12695	5442	1057	659	398		
			b	188	158	30	3611	2810	801	372	288	84		
			d	98	84	14	1517	1256	261	182	137	45		
		<b>Totale Commercio</b>		<b>1863</b>	<b>1422</b>	<b>441</b>	<b>23265</b>	<b>16761</b>	<b>6504</b>	<b>1611</b>	<b>1084</b>	<b>527</b>		
		<b>AMMINISTRAZIONE PUBBLICA E PRIVATA</b>												
31		<b>AMMINISTRAZIONE PUBBLICA.</b>												
	132	Personale diplomatico .....		—	—	—	4	4	—	1	1	—		
	133	Impiegati e funzionari dello Stato.....		65	61	4	954	885	69	271	251	20		
	134	Impiegati delle Provincie, dei Comuni, degli Istituti di beneficenza, ecc..		66	60	6	715	631	84	79	75	4		
		<b>Totale classe 31</b>		<b>131</b>	<b>121</b>	<b>10</b>	<b>1673</b>	<b>1520</b>	<b>153</b>	<b>351</b>	<b>327</b>	<b>24</b>		

P R O V I N C I A D I C U N E O

C I R C O N D A R I

CIRCONDARI												TOTALE			Sotto classe	Classe
ALBA			CUNEO			MONDOVI			SALUZZO			MF	M	F		
MF	M	F	MF	M	F	MF	M	F	MF	M	F					
359	207	152	682	371	311	363	188	175	299	162	137	1703	928	775	123	<b>29</b>
215	159	56	562	330	232	336	194	142	359	219	140	1472	902	570	124	
92	54	38	212	131	81	120	89	31	149	101	48	573	375	198	125	
45	22	23	97	39	58	79	34	45	92	36	56	313	131	182	126	
1	1	—	6	6	—	3	3	—	5	2	3	15	12	3	127	
586	358	228	1320	735	585	778	421	357	775	451	324	3459	1965	1494		
10	7	3	21	11	10	8	7	1	14	6	8	58	31	22		
116	78	38	218	131	87	115	80	35	115	63	52	564	352	212		
<b>712</b>	<b>443</b>	<b>269</b>	<b>1559</b>	<b>877</b>	<b>682</b>	<b>901</b>	<b>508</b>	<b>393</b>	<b>904</b>	<b>520</b>	<b>384</b>	<b>4076</b>	<b>2348</b>	<b>1728</b>		<b>30</b>
94	80	14	155	142	13	80	76	4	106	98	8	435	396	39	128	
54	51	3	99	96	3	76	71	5	74	70	4	303	288	15	129	
50	50	—	14	14	—	24	24	—	33	32	1	121	120	1	130	
172	121	51	293	227	66	149	110	39	224	161	63	838	619	219	131	
71	69	2	62	58	4	44	42	2	57	56	1	234	225	9		
299	233	66	499	421	78	285	239	46	380	305	75	1463	1198	265		
<b>370</b>	<b>302</b>	<b>68</b>	<b>561</b>	<b>479</b>	<b>82</b>	<b>329</b>	<b>281</b>	<b>48</b>	<b>437</b>	<b>361</b>	<b>76</b>	<b>1697</b>	<b>1423</b>	<b>274</b>		
3003	1949	1054	4438	2823	1615	2958	1851	1107	3126	1987	1139	13525	8610	4915		
383	275	108	594	460	134	332	261	71	441	331	110	1750	1327	423		
214	165	49	346	247	99	201	156	45	210	145	65	971	713	258		
<b>3600</b>	<b>2389</b>	<b>1211</b>	<b>5378</b>	<b>3530</b>	<b>1848</b>	<b>3491</b>	<b>2268</b>	<b>1223</b>	<b>3777</b>	<b>2463</b>	<b>1314</b>	<b>16246</b>	<b>10650</b>	<b>5596</b>		
—	—	—	1	1	—	—	—	—	—	—	—	1	1	—	132	
108	99	9	357	327	30	105	95	10	104	99	5	674	620	54	133	
103	97	6	166	162	4	98	90	8	130	116	14	497	465	32	134	
<b>211</b>	<b>196</b>	<b>15</b>	<b>524</b>	<b>490</b>	<b>34</b>	<b>203</b>	<b>185</b>	<b>18</b>	<b>234</b>	<b>215</b>	<b>19</b>	<b>1172</b>	<b>1086</b>	<b>86</b>		

Segue: TAVOLA XXIII

Classe	Sottoclasse	PROFESSIONI E CONDIZIONI a) padroni di aziende, amministratori, direttori, b) impiegati, c) artigiani indipendenti, d) operai salariati, garzoni.	Posizione	Segue: PROVINCIA DI ALESSANDRIA						COMUNI aventi un Centro di almeno 15 000 abitanti				
				Segue: CIRCONDARI			TOTALE			CUNEO				
				TORTONA										
				MF	M	F	MF	M	F	MF	M	F		
<b>32</b>		<b>DIFESA DEL PAESE.</b>												
	135	Carabinieri Reali e Guardie di Finanza		76	76	—	1151	1151	—	124	124	—		
	136	Altri corpi dell'Esercito.....		145	145	—	5238	5238	—	1809	1809	—		
	137	Armata .....		2	2	—	26	26	—	1	1	—		
		<b>Totale classe 32</b>		<b>223</b>	<b>223</b>	<b>—</b>	<b>6415</b>	<b>6415</b>	<b>—</b>	<b>1934</b>	<b>1934</b>	<b>—</b>		
<b>33</b>		<b>CORPI ORGANIZZATI E PERSONALE DI SERVIZIO DI PUBBLICA AMMINISTRAZIONE.</b>												
	138	Addetti ai corpi organizzati al servizio dello Stato .....		2	2	—	158	158	—	17	17	—		
	139	Addetti ai corpi organizzati al servizio delle Province e dei Comuni...		42	42	—	342	342	—	43	43	—		
	140	Personale di servizio dello Stato .....		7	7	—	159	142	17	28	27	1		
	141	Personale di servizio delle Province, dei Comuni, degli Istituti di beneficenza, ecc. ....		64	51	13	578	485	93	40	31	9		
		<b>Totale classe 33</b>		<b>115</b>	<b>102</b>	<b>13</b>	<b>1237</b>	<b>1127</b>	<b>110</b>	<b>128</b>	<b>118</b>	<b>10</b>		
<b>34</b>		<b>AMMINISTRAZIONE PRIVATA.</b>												
	142	Impiegati di società, circoli sportivi, ecc., maestri di casa, intendenti, ecc. ....		53	42	11	651	509	142	21	18	3		
<b>35</b>	143	<b>IMPIEGATI, COMMESSI E FATTORINI (senz'altra specificazione).....</b>		<b>168</b>	<b>94</b>	<b>74</b>	<b>1536</b>	<b>824</b>	<b>712</b>	<b>110</b>	<b>58</b>	<b>52</b>		
		<b>Totale Amministrazione pubblica e privata</b>		<b>690</b>	<b>582</b>	<b>108</b>	<b>11512</b>	<b>10395</b>	<b>1117</b>	<b>2544</b>	<b>2455</b>	<b>89</b>		
		<b>CULTO, PROFESSIONI E ARTI LIBERALI</b>												
<b>36</b>		<b>CULTO.</b>												
	144	Sacerdoti e chierici del clero cattolico secolare .....		138	138	—	1263	1263	—	63	63	—		
	145	Frati, monache, suore, laici e converse.		85	24	61	898	101	797	144	3	141		
	146	Pastori evangelici e ministri di altri culti .....		—	—	—	15	15	—	—	—	—		
	147	Impiegati della Curia pontificia, delle Curie vescovili e degli istituti ecclesiastici .....		—	—	—	9	5	4	—	—	—		
	148	Addetti al servizio delle chiese cattoliche .....		15	15	—	142	138	4	12	12	—		
	149	Addetti ai templi di culto non cattolico		—	—	—	1	1	—	—	—	—		
		<b>Totale classe 36</b>		<b>238</b>	<b>177</b>	<b>61</b>	<b>2328</b>	<b>1523</b>	<b>805</b>	<b>219</b>	<b>78</b>	<b>141</b>		
<b>37</b>		<b>INSEGNAMENTO.</b>												
	150	Maestri, professori degli istituti pubblici e privati .....		441	66	375	4014	799	3215	255	82	173		

PROVINCIA DI CUNEO

CIRCONDARI

TOTALE

Sottoclasse

Classe

ALBA			CUNEO			MONDOVI			SALUZZO			TOTALE			Sottoclasse	Classe
MF	M	F	MF	M	F	MF	M	F	MF	M	F	MF	M	F		
119	119	—	253	253	—	165	165	—	198	198	—	735	735	—	135	32
338	338	—	3545	3545	—	716	716	—	1107	1107	—	5706	5706	—	136	
2	2	—	2	2	—	1	1	—	—	—	—	5	5	—	137	
459	459	—	3800	3800	—	882	882	—	1305	1305	—	6446	6446	—		33
5	5	—	66	66	—	15	15	—	40	40	—	126	126	—	138	
36	36	—	66	66	—	30	30	—	57	57	—	189	189	—	139	
27	11	16	36	35	1	12	12	—	25	23	2	100	81	19	140	
79	79	—	75	55	20	103	77	26	94	81	13	351	292	59	141	
147	131	16	243	222	21	160	134	26	216	201	15	766	688	78		34
84	62	22	42	36	6	35	28	7	72	59	13	233	185	48	142	
177	81	96	157	83	74	129	68	61	164	75	89	627	307	320	143	35
1078	929	149	4766	4631	135	1409	1297	112	1991	1855	136	9244	8712	532		
270	270	—	337	337	—	331	331	—	279	279	—	1217	1217	—	144	36
162	3	159	276	35	241	121	9	112	227	19	208	786	66	720	145	
2	2	—	2	2	—	—	—	—	1	1	—	5	5	—	146	
3	—	3	—	—	—	—	—	—	—	—	—	3	—	3	147	
22	22	—	41	41	—	28	28	—	40	38	2	131	129	2	148	
1	—	1	—	—	—	—	—	—	—	—	—	1	—	1	149	
460	297	163	656	415	241	480	368	112	547	337	210	2143	1417	726		37
616	123	493	836	199	637	906	158	748	675	132	543	3033	612	2421	150	

Segue: TAVOLA XXIII.

Classe	Sottoclasse	PROFESSIONI E CONDIZIONI a) padroni di aziende, amministratori, direttori, b) impiegati, c) artigiani indipendenti, d) operai salarati, garzoni.	Posizione	Segue: PROVINCIA DI ALESSANDRIA						COMUNI aventi un Cen- tro di almeno 15 000 abitanti		
				Segue: CIRCONDARI			TOTALE			CUNEO		
				TORTONA								
				MF	M	F	MF	M	F	MF	M	F
	151	Insegnanti di musica vocale e strumen- tale e di recitazione .....		7	6	1	82	61	21	11	10	1
	152	Maestri di ginnastica, scherma, equi- tazione, ballo, ecc .....		2	2	—	15	11	4	—	—	—
	153	Sacerdoti, monaci, monache, ecc., ad- detti all'insegnamento .....		38	12	26	612	80	532	76	20	56
		Totale classe 37		<b>488</b>	<b>86</b>	<b>402</b>	<b>4723</b>	<b>951</b>	<b>3772</b>	<b>342</b>	<b>112</b>	<b>230</b>
<b>38</b>		PROFESSIONI SANITARIE.										
	154	Medici, chirurghi, ostetrici.....		44	43	1	469	466	3	29	29	—
	155	Dentisti .....		1	1	—	28	27	1	3	3	—
	156	Levatrici .....		40	—	40	387	—	387	8	—	8
	157	Veterinari .....		6	6	—	107	107	—	2	2	—
	158	Farmacisti (padroni e assistenti di farmacia) .....		23	21	2	376	357	19	23	21	2
	159	Flebotomi, callisti, massaggiatori, ma- nicure, ecc .....		—	—	—	13	10	3	1	1	—
	160	Infermieri.....		21	10	11	339	146	193	12	3	9
	161	Sacerdoti, monaci, monache, addetti all'assistenza .....		20	1	19	328	7	321	78	—	78
		Totale classe 38		<b>155</b>	<b>82</b>	<b>73</b>	<b>2047</b>	<b>1120</b>	<b>927</b>	<b>156</b>	<b>59</b>	<b>97</b>
<b>39</b>		PROFESSIONI LEGALI.										
	162	Avvocati, procuratori, causidici .....		38	38	—	380	380	—	36	36	—
	163	Notai .....		15	15	—	154	154	—	8	8	—
		Totale classe 39		<b>53</b>	<b>53</b>	<b>—</b>	<b>534</b>	<b>534</b>	<b>—</b>	<b>44</b>	<b>44</b>	<b>—</b>
<b>40</b>		LETTERE E SCIENZE APPLICATE.										
	164	Letterati, pubblicisti, traduttori.....		4	4	—	30	23	7	6	4	2
	165	Ingegneri e architetti .....		17	17	—	128	128	—	12	12	—
	166	Dottori in scienze agrarie, geometri, agrimensori, ecc. ....		37	37	—	396	396	—	44	44	—
	167	Dottori in scienze commerciali, ra- gionieri, contabili, ecc. ....		33	28	5	375	292	83	33	30	3
		Totale classe 40		<b>91</b>	<b>86</b>	<b>5</b>	<b>929</b>	<b>839</b>	<b>90</b>	<b>95</b>	<b>90</b>	<b>5</b>
<b>41</b>		ARTI BELLE.										
	168	Scultori, pittori, scenografi e miniatori		4	4	—	45	43	2	7	7	—
	169	Disegnatori e calligrafi .....		6	5	1	17	15	2	—	—	—
	170	Modelli. ....		1	1	—	2	2	—	—	—	—

PROVINCIA DI CUNEO

CIRCONDARI															Sottoclasse	Classe
ALBA			CUNEO			MONDOVI			SALUZZO			TOTALE				
MF	M	F	MF	M	F	MF	M	F	MF	M	F	MF	M	F		
34	23	11	19	17	2	6	4	2	6	6	—	65	50	15	151	
2	2	—	2	2	—	2	—	2	3	3	—	9	7	2	152	
145	23	122	223	34	189	261	50	211	173	41	132	802	148	654	153	
<b>797</b>	<b>171</b>	<b>626</b>	<b>1080</b>	<b>252</b>	<b>828</b>	<b>1175</b>	<b>212</b>	<b>963</b>	<b>857</b>	<b>182</b>	<b>675</b>	<b>3909</b>	<b>817</b>	<b>3092</b>		
74	72	2	84	83	1	85	85	—	66	64	2	309	304	5	154	
2	2	—	16	16	—	4	4	—	7	7	—	29	29	—	155	
61	—	61	38	—	38	54	—	54	48	—	48	201	—	201	156	
22	22	—	2	2	—	27	27	—	13	13	—	64	64	—	157	
65	60	5	78	70	8	72	66	6	65	61	4	280	257	23	158	
2	2	—	1	1	—	4	4	—	3	2	1	10	9	1	159	
31	6	25	43	15	28	33	14	19	140	98	42	247	133	114	160	
48	1	47	145	—	145	104	2	102	137	1	136	434	4	430	161	
<b>305</b>	<b>165</b>	<b>140</b>	<b>407</b>	<b>187</b>	<b>220</b>	<b>383</b>	<b>202</b>	<b>181</b>	<b>479</b>	<b>246</b>	<b>233</b>	<b>1574</b>	<b>800</b>	<b>774</b>		
54	53	1	52	52	—	53	53	—	48	48	—	207	206	1	162	
24	24	—	36	36	—	40	40	—	29	29	—	129	129	—	163	
78	77	1	88	88	—	93	93	—	77	77	—	336	335	1		
															40	
2	2	—	12	10	2	1	1	—	3	3	—	18	16	2	164	
13	13	—	23	23	—	11	11	—	28	28	—	75	75	—	165	
51	51	—	61	61	—	70	70	—	72	72	—	254	254	—	166	
39	27	12	58	47	11	30	18	12	40	30	10	167	122	45	167	
<b>105</b>	<b>93</b>	<b>12</b>	<b>154</b>	<b>141</b>	<b>13</b>	<b>112</b>	<b>100</b>	<b>12</b>	<b>143</b>	<b>133</b>	<b>10</b>	<b>514</b>	<b>467</b>	<b>47</b>		
5	4	1	11	11	—	8	7	1	4	4	—	28	26	2	168	
1	1	—	—	—	—	4	4	—	8	8	—	13	13	—	169	
—	—	—	—	—	—	2	2	—	—	—	—	2	2	—	170	

Segue: TAVOLA XXIII.

Classe	Sottoclasse	PROFESSIONI E CONDIZIONI a) padroni di aziende, amministratori, direttori, b) impiegati, c) artigiani indipendenti, d) operai salarati, garzoni.	Posizione	Segue: PROVINCIA DI ALESSANDRIA						COMUNI aventi un Centro di almeno 15 000 abitanti			
				Segue: CIRCONDARI			TOTALE			CUNEO			
				TORTONA									
				MF	M	F	MF	M	F	MF	M	F	
	171	Compositori di musica, direttori d'orchestra e capibanda musicali.....		1	1	—	14	14	—	—	—	—	—
	172	Musicanti, suonatori ed organisti....		19	18	1	101	94	7	3	3	—	—
	173	Artisti di canto, ecc .....		1	1	—	23	10	13	—	—	—	—
	174	Coreografi, ballerini, ecc.....		—	—	—	1	1	—	—	—	—	—
	175	Artisti drammatici, lirici, ecc.....		1	1	—	31	16	15	—	—	—	—
	176	Suggeritori, buttafuori, trovaroba..		—	—	—	4	4	—	—	—	—	—
	177	Artisti di compagnie equestri e di varietà; artisti cinematografici; burattinai, ecc. ....		10	7	3	70	49	21	1	1	—	—
	178	Fotografi, ecc. ....		6	5	1	99	86	13	17	14	3	—
		Totale classe 41		49	43	6	407	334	73	28	25	3	—
		<b>Totale Culto, professioni e arti liberali</b>		1074	527	547	10968	5301	5667	884	408	476	—
42		ADDETTI AI SERVIZI DOMESTICI.											
	179	Domestici, portieri, istitutrici, ecc....		664	69	595	6658	906	5752	725	72	653	—
		<b>CONDIZIONI NON PROFESSIONALI</b>											
43	180	PROPRIETARI, CAPITALISTI, AGIATI, BENESTANTI .....		545	223	322	5043	1941	3102	317	88	229	—
44		PENSIONATI.											
	181	Pensionati di amministrazione pubblica e privata .....		278	178	100	4151	2855	1296	254	151	103	—
	182	Pensionati di guerra.....		48	38	10	656	480	176	18	12	6	—
		Totale classe 44		326	216	110	4807	3335	1472	272	163	109	—
45	183	STUDENTI, SEMINARISTI, COLLEGIALI.		4017	2224	1793	42740	23094	19646	2811	1420	1391	—
46	184	ATTENDENTI ALE CURE DOMESTICHE.		16425	—	16425	159440	—	159440	6482	—	6482	—
47		ALTRE CONDIZIONI NON PROFESSIONALI.											
	185	Persone senza professione, invalidi, disoccupati .....		271	194	77	2947	2032	915	55	42	13	—
	186	Ricoverati .....		451	406	45	3993	2097	1896	803	244	559	—
	187	Detenuti .....		21	20	1	789	749	40	59	53	6	—
	188	Mendicanti .....		8	3	5	79	38	41	14	6	8	—
	189	Prostitute.....		—	—	—	75	—	75	17	—	17	—
		Totale classe 47		751	623	128	7883	4916	2967	948	345	603	—
48	190	SENZA INDICAZIONE DI PROFESSIONE.		535	535	—	4106	4106	—	78	78	—	—
		<b>Totale Condizioni non professionali</b>		22599	3821	18778	224019	37392	186627	10908	2094	8814	—



PROVINCIA DI CUNEO

CIRCONDARI															Sottoclasse	Classe
ALBA			CUNEO			MONDOVI			SALUZZO			TOTALE				
MF	M	F	MF	M	F	MF	M	F	MF	M	F	MF	M	F		
—	—	—	—	—	—	—	—	—	—	—	—	—	—	—	171	
8	6	2	7	7	—	3	2	1	8	8	—	26	23	3	172	
2	1	1	—	—	—	1	1	—	—	—	—	3	2	1	173	
—	—	—	—	—	—	—	—	—	—	—	—	—	—	—	174	
7	3	4	1	1	—	7	3	4	—	—	—	15	7	8	175	
—	—	—	—	—	—	—	—	—	—	—	—	—	—	—	176	
9	6	3	6	6	—	15	13	2	2	2	—	32	27	5	177	
13	12	1	26	22	4	13	12	1	10	10	—	62	53	6	178	
45	33	12	51	47	4	53	44	9	32	32	—	181	156	25		
1790	836	954	2436	1130	1306	2296	1019	1277	2135	1007	1128	8657	3992	4665		
1195	98	1097	1769	152	1617	1355	123	1232	1219	74	1145	5538	447	5091	42	
890	278	612	1051	337	714	899	281	618	1013	304	709	3853	1200	2653	43	
461	278	183	603	375	228	517	349	168	410	239	171	1991	1241	750	44	
94	58	36	110	83	27	116	79	37	92	63	29	412	283	129	181	
555	336	219	713	458	255	633	428	205	502	302	200	2403	1524	879	182	
5791	3239	2552	9247	5050	4197	8025	4285	3740	7473	3981	3492	30536	16555	13981	183	
28796	—	28796	29439	—	29439	29207	—	29207	23576	—	23576	111018	—	111018	184	
342	238	104	436	310	126	393	263	130	417	282	135	1588	1093	495	45	
449	194	255	1391	468	923	511	241	270	1547	718	829	3898	1621	2277	185	
57	54	3	327	321	6	3	3	—	353	342	11	740	720	20	186	
24	12	12	121	52	69	51	23	28	114	58	56	310	145	165	187	
18	—	18	18	—	18	—	—	—	10	—	10	46	—	46	188	
890	498	392	2293	1151	1142	958	530	428	2441	1400	1041	6582	3579	3003	189	
945	945	—	760	760	—	460	460	—	411	411	—	2576	2576	—	190	
37867	5296	32571	43503	7756	35747	40182	5984	34198	35416	6398	29018	156968	25434	131534	48	

Segue: TAVOLA XXIII.

**Popolazione presente di età superiore a 10 anni  
nei Comuni aventi un Centro di almeno 15 000**

Classe	Sottoclasse	PROFESSIONI E CONDIZIONI a) padroni di aziende, amministratori, direttori, b) impiegati, c) artigiani indipendenti, d) operai salariati, garzoni.	Posizione	P R O V I N C I A											
				COMUNI aventi un Centro di almeno 15 000 abitanti											
				BIELLA			NOVARA			VERCELLI					
				MF	M	F	MF	M	F	MF	M	F			
		<b>AGRICOLTURA - CACCIA - PESCA</b>													
<b>1</b>		<b>AGRICOLTURA E CACCIA.</b>													
	1	Agricoltori che conducono terreni propri .....		444	250	194	582	538	44	186	139	47			
	2	Enfiteuti ed utilisti.....		3	2	1	—	—	—	—	—	—			
	3	Fittavoli .....		69	39	30	801	649	152	531	431	100			
	4	Mezzadri e coloni.....		51	31	20	7	7	—	4	4	—			
	5	Contadini obbligati.....		—	—	—	652	619	33	156	154	2			
	6	Giornalieri di campagna, bifolchi, ecc.		258	165	93	2171	1832	339	3605	1913	1692			
	7	Fattori, agenti di campagna .....		2	2	—	7	7	—	4	4	—			
	8	Giardinieri, ortolani, ecc. ....		49	43	6	265	203	62	180	111	69			
	9	Pastori, bovani e mandriani.....		—	—	—	14	13	1	89	88	1			
	10	Allevatori di animali, apicoltori, ecc.		—	—	—	—	—	—	—	—	—			
	11	Boscaioli, carbonai e taglialegna.....		—	—	—	2	2	—	—	—	—			
	12	Guardie campestri e guardaboschi privati .....		—	—	—	2	2	—	4	4	—			
	13	Cacciatori, raccoglitori di funghi, ecc.		—	—	—	—	—	—	—	—	—			
		Totale classe 1		<b>876</b>	<b>532</b>	<b>344</b>	<b>4503</b>	<b>3872</b>	<b>631</b>	<b>4759</b>	<b>2848</b>	<b>1911</b>			
<b>2</b>		<b>PESCA.</b>													
	14	Piscicoltori .....		—	—	—	—	—	—	—	—	—			
	15	Pescatori e vallanti .....		—	—	—	4	4	—	18	18	—			
		Totale classe 2		—	—	—	4	4	—	18	18	—			
		<b>Totale Agricoltura - Caccia - Pesca</b>		<b>876</b>	<b>532</b>	<b>344</b>	<b>4507</b>	<b>3876</b>	<b>631</b>	<b>4777</b>	<b>2866</b>	<b>1911</b>			
		<b>INDUSTRIA</b>													
<b>3</b>		<b>MINIERE.</b>													
	16	Minatori di metalli, solfo, combustibili fossili. Addetti alle ricerche minerarie .....	a	—	—	—	—	—	—	—	—	—			
			b	—	—	—	—	—	—	—	—	—			
			d	5	5	—	6	6	—	—	—	—			
		Totale classe 3		<b>5</b>	<b>5</b>	<b>—</b>	<b>6</b>	<b>6</b>	<b>—</b>	<b>—</b>	<b>—</b>	<b>—</b>			

classificata secondo il sesso e la professione  
abitanti, nei Circondari e nelle Province.

DI NOVARA

CIRCONDARI															Sottoclasse	Classe
BIELLA			DOMODOSSOLA			NOVARA			PALLANZA			VARALLO				
MF	M	F	MF	M	F	MF	M	F	MF	M	F	MF	M	F		
19916	9014	10902	9284	3439	5845	38490	22328	16162	9667	2505	7162	6722	952	5770	1	
24	9	15	5	3	2	22	19	3	3	2	1	31	6	25	2	
1202	713	489	213	66	147	8718	5839	2879	226	82	144	328	73	255	3	
1898	1143	755	199	76	123	583	368	215	141	80	61	37	14	23	4	
111	95	16	11	7	4	1268	1165	103	—	—	—	4	2	2	5	
7418	3692	3726	4523	1922	2601	29441	16687	12754	4408	1499	2909	2296	426	1870	6	
26	26	—	1	1	—	93	91	2	8	7	1	27	2	25	7	
183	165	18	26	24	2	444	374	70	327	318	9	11	10	1	8	
229	175	54	264	95	169	298	267	31	55	40	15	94	47	47	9	
2	2	—	—	—	—	5	5	—	—	—	—	—	—	—	10	
133	122	11	530	524	6	81	81	—	496	495	1	198	198	—	11	
9	9	—	11	11	—	92	92	—	16	16	—	4	4	—	12	
—	—	—	—	—	—	8	8	—	1	1	—	—	—	—	13	
<b>31151</b>	<b>15165</b>	<b>15986</b>	<b>15067</b>	<b>6168</b>	<b>8899</b>	<b>79543</b>	<b>47324</b>	<b>32219</b>	<b>15348</b>	<b>5045</b>	<b>10303</b>	<b>9752</b>	<b>1734</b>	<b>8018</b>		
—	—	—	—	—	—	—	—	—	—	—	—	—	—	—	2	
8	8	—	4	4	—	118	118	—	77	77	—	6	6	—	14	
8	8	—	4	4	—	118	118	—	77	77	—	6	6	—	15	
<b>31159</b>	<b>15173</b>	<b>15986</b>	<b>15071</b>	<b>6172</b>	<b>8899</b>	<b>79661</b>	<b>47442</b>	<b>32219</b>	<b>15425</b>	<b>5122</b>	<b>10303</b>	<b>9758</b>	<b>1740</b>	<b>8018</b>		
—	—	—	—	—	—	—	—	—	1	1	—	—	—	—	16	
—	—	—	6	6	—	—	—	—	2	2	—	1	1	—		
38	38	—	334	333	1	232	231	1	112	112	—	32	32	—		
<b>38</b>	<b>38</b>	—	<b>340</b>	<b>339</b>	<b>1</b>	<b>232</b>	<b>231</b>	<b>1</b>	<b>115</b>	<b>115</b>	—	<b>33</b>	<b>33</b>	—		

Segue: TAVOLA XXIII.

Classe	Sottoclasse	PROFESSIONI E CONDIZIONI a) padroni di aziende, amministratori, direttori, b) impiegati, c) artigiani indipendenti, d) operai salarati, garzoni.	Posizione	P R O V I N C I A																
				COMUNI aventi un Centro di almeno 15 000 abitanti																
				BIELLA			NOVARA			VERCELLI										
				MF	M	F	MF	M	F	MF	M	F								
4		CAVE DI OGNI GENERE.																		
	17	Cavatori di pietre, di materiali da cementi, ecc.....	a	—	—	—	—	—	—	—	—	—	—	—	—	—	—	—	—	—
			b	—	—	—	—	—	—	—	—	—	—	—	—	—	—	—	—	—
			d	—	—	—	—	—	—	—	—	—	—	—	—	—	—	—	—	—
		Totale classe 4		—	—	—	—	—	—	—	—	—	—	—	—	—	—	—	—	—
												1						1		
5		SALINE MARITTIME ED ACQUE MINERALI																		
	18	Salinari; addetti alla estrazione delle acque minerali.....	a	—	—	—	—	—	—	—	—	—	—	—	—	—	—	—	—	—
			b	—	—	—	—	—	—	—	—	—	—	—	—	—	—	—	—	—
			d	—	—	—	—	—	—	—	—	—	—	—	—	—	—	—	—	—
		Totale classe 5		—	—	—	—	—	—	—	—	—	—	—	—	—	—	—	—	—
6		INDUSTRIA DEL LEGNO, DELLA PA- GLIA ED AFFINI.																		
	19	Addetti ai depositi del legname, sega- tori, ecc.....		17	17	—	23	23	—	6	6	—	6	6	—	—	—	—	—	—
	20	Falegnami, carrozzieri, carpentieri, ecc.		264	264	—	615	615	—	331	331	—	331	331	—	—	—	—	—	—
	21	Intagliatori, intarsiatori, ebanisti, ecc.		48	48	—	61	55	6	50	44	6	50	44	6	—	—	—	—	—
	22	Verniciatori e doratori in genere.....		16	16	—	117	117	—	30	30	—	30	30	—	—	—	—	—	—
	23	Fabbricanti di oggetti in truciolo e sughero.....		5	3	2	2	2	—	—	—	—	—	—	—	—	—	—	—	—
	24	Fabbricanti di oggetti in canna e simili.		10	10	—	12	12	—	9	9	—	9	9	—	—	—	—	—	—
	25	Fabbricanti di oggetti in paglia e fi- bre affini; fabbricanti di cappelli di paglia, ecc.....		1	1	—	10	7	3	7	5	3	7	5	2	—	—	—	—	—
			a	6	6	—	7	6	1	7	7	—	7	7	—	—	—	—	—	—
			b	—	—	—	—	—	—	—	—	—	—	—	—	—	—	—	—	—
			c	93	93	—	133	131	2	96	94	2	96	94	2	—	—	—	—	—
			d	262	260	2	700	694	6	330	324	6	330	324	6	—	—	—	—	—
		Totale classe 6		361	359	2	840	831	9	433	425	9	433	425	8	—	—	—	—	—
7		INDUSTRIE CHE LAVORANO I CEREALI.																		
	26	Addetti ai depositi dei cereali.....		—	—	—	161	154	7	174	168	7	174	168	7	—	—	—	—	—
	27	Mugnai.....		4	4	—	91	91	—	83	82	—	83	82	—	—	—	—	—	—
	28	Fornai, pastai e panettieri.....		61	59	2	229	225	4	93	89	4	93	89	4	—	—	—	—	—
	29	Pasticcieri, dolcieri, ecc.....		13	12	1	50	43	7	11	11	—	11	11	—	—	—	—	—	—
			a	—	—	—	20	19	1	32	30	—	32	30	—	—	—	—	—	—
			b	—	—	—	2	2	—	9	9	—	9	9	—	—	—	—	—	—
			c	15	13	2	75	68	7	44	42	2	44	42	2	—	—	—	—	—
			d	63	62	1	434	424	10	276	269	10	276	269	10	—	—	—	—	—
		Totale classe 7		78	75	3	531	513	18	351	350	18	351	350	11	—	—	—	—	—

DI NOVARA

C I R C O N D A R I

BIELLA			DOMODOSSOLA			NOVARA			PALLANZA			VARALLO			Sottoclasse	Classe
MF	M	F	MF	M	F	MF	M	F	MF	M	F	MF	M	F		
2	2	—	—	—	—	5	5	—	1	1	—	3	3	—	17	4
—	—	—	—	—	—	—	—	—	—	—	—	—	—	—	—	—
13	13	—	96	96	—	52	47	5	37	37	—	21	21	—	—	5
<b>15</b>	<b>15</b>	—	<b>96</b>	<b>96</b>	—	<b>57</b>	<b>52</b>	<b>5</b>	<b>38</b>	<b>38</b>	—	<b>24</b>	<b>24</b>	—	—	18
—	—	—	—	—	—	—	—	—	—	—	—	—	—	—	—	—
—	—	—	—	—	—	—	—	—	—	—	—	—	—	—	—	—
—	—	—	—	—	—	57	—	57	—	—	—	10	—	10	—	6
—	—	—	—	—	—	<b>57</b>	—	<b>57</b>	—	—	—	<b>10</b>	—	<b>10</b>	—	19
89	80	9	54	54	—	90	90	—	49	48	1	66	66	—	20	
1892	1892	—	453	453	—	2864	2864	—	1035	1035	—	1084	1084	—	21	
175	172	3	15	15	—	281	267	14	680	636	44	128	124	4	22	
60	60	—	27	27	—	179	171	8	105	84	21	18	18	—	23	
5	3	2	—	—	—	2	2	—	2	—	2	5	3	2	24	
124	93	31	8	3	5	113	100	13	124	123	1	18	14	4	25	
9	7	2	2	—	2	49	29	20	3	3	—	3	2	1	26	
13	13	—	18	18	—	30	28	2	23	22	1	29	29	—	27	
3	1	2	4	4	—	1	1	—	1	—	1	—	—	—	28	
911	886	25	201	197	4	1295	1287	8	687	686	1	518	516	2	29	
1427	1407	20	336	333	3	2252	2207	45	1287	1221	66	775	766	9	7	
<b>2354</b>	<b>2307</b>	<b>47</b>	<b>559</b>	<b>552</b>	<b>7</b>	<b>3578</b>	<b>3523</b>	<b>55</b>	<b>1998</b>	<b>1929</b>	<b>69</b>	<b>1322</b>	<b>1311</b>	<b>11</b>	26	
4	3	1	—	—	—	189	182	7	8	—	8	1	1	—	27	
181	151	30	21	20	1	522	522	—	50	48	2	23	23	—	28	
636	624	12	138	135	3	742	738	4	283	276	7	113	113	—	29	
39	38	1	13	13	—	88	81	7	49	46	3	8	8	—	—	
11	11	—	4	4	—	38	37	1	15	15	—	—	—	—	—	
—	—	—	—	—	—	2	2	—	—	—	—	1	1	—	—	
362	327	35	26	24	2	545	538	7	88	83	5	17	17	—	—	
487	478	9	142	140	2	956	946	10	287	272	15	127	127	—	—	
<b>860</b>	<b>816</b>	<b>44</b>	<b>172</b>	<b>168</b>	<b>4</b>	<b>1541</b>	<b>1523</b>	<b>18</b>	<b>390</b>	<b>370</b>	<b>20</b>	<b>145</b>	<b>145</b>	—	—	

Segue: TAVOLA XXIII.

Classe	Sottoclasse	PROFESSIONI E CONDIZIONI a) padroni di aziende, amministratori, direttori, b) impiegati, c) artigiani indipendenti, d) operai salariati, garzoni.	Posizione	P R O V I N C I A																
				COMUNI aventi un Centro di almeno 15000 abitanti																
				BIELLA			NOVARA			VERCELLI										
				MF	M	F	MF	M	F	MF	M	F								
<b>8</b>		<b>INDUSTRIE CHE UTILIZZANO FRUTTA, VERDURA E SEMI.</b>																		
	20	Addetti alla conservazione dei foraggi, frutta, ecc.....					10	10				23	22		1					
	31	Addetti agli stabilimenti enologici, ecc.		4	4		6	5	1			3	3							
	32	Fabbricanti di sciroppi, conserve, ecc.		1	1		1	1												
	33	Addetti alla lavorazione del caffè, alla fabbricazione dei frutti canditi, ecc.....		29	21	8	11	5	6			88	12		76					
		<i>a</i>		1	1		1	1				9	9							
		<i>b</i>		1	1		2	1	1			2			2					
		<i>c</i>		6	6		1	1				1	1							
		<i>d</i>		26	18	8	24	18	6			102	27		75					
		<b>Totale classe 8</b>		<b>34</b>	<b>26</b>	<b>8</b>	<b>28</b>	<b>21</b>	<b>7</b>			<b>114</b>	<b>37</b>		<b>77</b>					
<b>9</b>		<b>INDUSTRIE CHE UTILIZZANO PRODOTTI ANIMALI.</b>																		
	34	Addetti alla lavorazione del latte, ecc.		1	1		88	86	2			26	24		2					
	25	Addetti alla macellazione e conservazione della carne, ecc.....		9	9		39	39				4	4							
	36	Addetti alla lavorazione del miele e della cera.....					2	1	1			3	3							
		<i>a</i>					13	11	2			1	1							
		<i>b</i>																		
		<i>c</i>					23	23				6	6							
		<i>d</i>		10	10		93	92	1			26	24		2					
		<b>Totale classe 9</b>		<b>10</b>	<b>10</b>		<b>129</b>	<b>126</b>	<b>3</b>			<b>33</b>	<b>31</b>		<b>2</b>					
<b>10</b>		<b>INDUSTRIE CHE UTILIZZANO SPOGLIE ANIMALI.</b>																		
	37	Addetti alla lavorazione del pelo, delle budella, ecc.....		1	1							1	1							
	38	Conciatori e lucidatori di pelli.....		81	79	2	6	6				18	18							
	39	Calzolai, orlatrici, ecc.....		154	139	15	383	348	35			261	191		70					
	40	Guantai; fabbricanti di articoli in pelle.....		24	23	1	2	2				1	1							
	41	Sellai; fabbricanti di finimenti, ecc...		90	90		30	30				30	30							
	42	Pellicciai.....		4	3	1	3	2	1			6	2		4					
		<i>a</i>		7	5	2	3	3				1	1							
		<i>b</i>																		
		<i>c</i>		71	69	2	171	168	3			129	121		8					
		<i>d</i>		276	261	15	250	217	33			187	121		66					
		<b>Totale classe 10</b>		<b>354</b>	<b>335</b>	<b>19</b>	<b>424</b>	<b>388</b>	<b>36</b>			<b>317</b>	<b>243</b>		<b>74</b>					

DI NOVARA

CIRCONDARI

BIELLA			DOMODOSSOLA			NOVARA			PALLANZA			VARALLO			Sottoclasse	Classe
MF	M	F	MF	M	F	MF	M	F	MF	M	F	MF	M	F		
1	1	—	—	—	—	40	39	1	—	—	—	—	—	—	30	
5	5	—	2	2	—	20	19	1	1	1	—	—	—	—	31	
1	1	—	—	—	—	1	1	—	—	—	—	—	—	—	32	
37	29	8	3	3	—	18	10	8	62	8	54	4	4	—	33	
3	3	—	1	1	—	16	16	—	2	—	2	1	1	—		
1	1	—	—	—	—	3	2	1	1	1	—	—	—	—		
7	7	—	1	1	—	1	1	—	—	—	—	1	1	—		
33	25	8	3	3	—	59	50	9	60	8	52	2	2	—		
44	36	8	5	5	—	79	69	10	63	9	54	4	4	—		
162	106	56	2	2	—	420	383	37	17	16	1	3	2	1	34	
40	40	—	14	14	—	87	84	3	17	17	—	18	18	—	35	
2	2	—	1	1	—	18	9	9	1	1	—	—	—	—	36	
5	3	2	1	1	—	40	35	5	2	2	—	—	—	—		
119	76	43	1	1	—	154	134	20	3	3	—	4	3	1		
80	69	11	15	15	—	331	307	24	30	29	1	17	17	—		
204	148	56	17	17	—	525	476	49	35	34	1	21	20	1		
12	12	—	—	—	—	5	2	3	7	5	2	1	1	—	37	
169	163	6	17	16	1	212	208	4	137	121	16	30	30	—	38	
1352	1311	41	389	371	18	1913	1843	70	708	691	17	632	603	29	39	
52	51	1	5	1	4	45	13	32	33	17	16	1	1	—	40	
175	175	—	13	10	3	92	89	3	15	15	—	8	8	—	41	
5	3	2	3	3	—	6	3	3	7	7	—	—	—	—	42	
12	9	3	3	3	—	20	20	—	7	7	—	2	2	—		
771	761	10	219	216	3	952	935	17	384	381	3	348	346	2		
982	945	37	205	182	23	1301	1203	98	516	468	48	322	295	27		
1765	1715	50	427	401	26	2273	2158	115	907	856	51	672	643	29		

8

9

10

Segue: TAVOLA XXIII.

Classe	Sottoclasse	PROFESSIONI E CONDIZIONI a) padroni di aziende, amministratori, direttori, b) impiegati, c) artigiani indipendenti, d) operai salariati, garzoni.	Posizione	P R O V I N C I A										
				COMUNI aventi un Centro di almeno 15 000 abitanti										
				BIELLA			NOVARA			VERCELLI				
				MF	M	F	MF	M	F	MF	M	F		
<b>11</b>		<b>INDUSTRIA DELLA CARTA.</b>												
	43	Cernitori e lavoratori di stracci, ecc.		9	5	4	11	8	3	9	8	1		
	44	Fabbricanti di cellulosa, pasta di legno; addetti alle cartiere, ecc.....		3	2	1	47	9	38	13	6	7		
	45	Fabbricanti di oggetti di carta e cartone		22	20	2	50	32	18	30	21	9		
			a	—	—	—	—	—	—	3	3	—		
			b	—	—	—	—	—	—	—	—	—		
			c	10	7	3	15	14	1	10	9	1		
			d	24	20	4	98	35	58	39	23	16		
		<b>Totale classe 11</b>		<b>34</b>	<b>27</b>	<b>7</b>	<b>108</b>	<b>49</b>	<b>59</b>	<b>52</b>	<b>35</b>	<b>17</b>		
<b>12</b>		<b>INDUSTRIE CHE UTILIZZANO MATERIALI DIVERSI.</b>												
	46	Fabbricanti di spazzole, pettini, forcelle, bottoni, giocattoli, ecc.....	a	1	1	—	2	2	—	4	4	—		
			b	—	—	—	—	—	—	2	2	—		
			c	—	—	—	2	—	2	—	—	—		
			d	1	—	1	30	18	12	208	34	174		
		<b>Totale classe 12</b>		<b>2</b>	<b>1</b>	<b>1</b>	<b>34</b>	<b>20</b>	<b>14</b>	<b>214</b>	<b>40</b>	<b>174</b>		
<b>13</b>		<b>PRODUZIONE E PRIMA LAVORAZIONE DEI METALLI.</b>												
	47	Fonditori, affinatori, ecc .....	a	3	3	—	1	1	—	—	—	—		
			b	—	—	—	1	1	—	—	—	—		
			d	48	48	—	205	205	—	63	63	—		
		<b>Totale classe 13</b>		<b>51</b>	<b>51</b>	<b>—</b>	<b>207</b>	<b>207</b>	<b>—</b>	<b>63</b>	<b>63</b>	<b>—</b>		
<b>14</b>		<b>SUCCESSIVE LAVORAZIONI DEI METALLI.</b>												
	48	Fabbri, ramai, stagnai, ecc.....	a	—	—	—	2	2	—	—	—	—		
			b	1	—	1	—	—	—	—	—	—		
			c	39	39	—	97	97	—	60	60	—		
			d	83	82	1	272	270	2	224	224	—		
		<b>Totale classe 14</b>		<b>123</b>	<b>121</b>	<b>2</b>	<b>371</b>	<b>369</b>	<b>2</b>	<b>284</b>	<b>284</b>	<b>—</b>		
<b>15</b>		<b>COSTRUZIONI MECCANICHE IN GENERE, LAVORAZIONE METALLI PREZIOSI, ECC.</b>												
	49	Fabbricanti di macchine agricole e industriali, ecc.....		515	513	2	1080	1075	5	316	313	3		
	50	Costruttori di apparecchi fisici, pesi e misure, strumenti musicali, ecc...		14	14	—	49	47	2	89	88	1		
	51	Fabbricanti di armi da fuoco e di proiettili.....		—	—	—	3	3	—	3	3	—		



DI NOVARA

C I R C O N D A R I

BIELLA			DOMODOSSOLA			NOVARA			PALLANZA			VARALLO			Sottoclasse	Classe
MF	M	F	MF	M	F	MF	M	F	MF	M	F	MF	M	F		
18	14	4	3	3	—	35	25	10	16	13	3	11	9	2	43	<b>11</b>
1607	797	810	1	1	—	708	376	332	428	229	199	109	87	22	44	
115	82	33	7	7	—	85	49	36	134	89	45	7	6	1	45	
5	5	—	—	—	—	16	14	2	18	16	2	7	6	1		
—	—	—	—	—	—	—	—	—	—	—	—	—	—	—	—	
21	18	3	2	2	—	37	34	3	11	10	1	7	6	1		
1714	870	844	9	9	—	775	402	373	549	305	244	113	90	23		
<b>1740</b>	<b>893</b>	<b>847</b>	<b>11</b>	<b>11</b>	—	<b>828</b>	<b>450</b>	<b>378</b>	<b>578</b>	<b>331</b>	<b>247</b>	<b>127</b>	<b>102</b>	<b>25</b>		
																<b>12</b>
2	2	—	—	—	—	4	3	1	4	3	1	—	—	—	46	
—	—	—	—	—	—	—	—	—	4	4	—	—	—	—	—	
5	5	—	—	—	—	18	16	2	30	29	1	—	—	—	—	
13	7	6	—	—	—	131	59	72	180	90	90	1	1	—	—	
<b>20</b>	<b>14</b>	<b>6</b>	—	—	—	<b>153</b>	<b>78</b>	<b>75</b>	<b>218</b>	<b>126</b>	<b>92</b>	<b>1</b>	<b>1</b>	—		
																<b>13</b>
3	3	—	—	—	—	2	2	—	4	4	—	1	1	—	47	
—	—	—	3	3	—	3	3	—	6	6	—	7	7	—	—	
97	97	—	59	59	—	280	280	—	155	155	—	53	53	—	—	
<b>100</b>	<b>100</b>	—	<b>62</b>	<b>62</b>	—	<b>285</b>	<b>285</b>	—	<b>165</b>	<b>165</b>	—	<b>61</b>	<b>61</b>	—		
																<b>14</b>
4	4	—	—	—	—	4	4	—	10	10	—	1	1	—	48	
1	1	—	—	—	—	—	—	—	—	—	—	—	—	—	—	
494	494	—	155	155	—	755	755	—	366	366	—	202	202	—	—	
1574	1570	4	482	479	3	1281	1271	10	787	787	—	327	325	2	—	
<b>2073</b>	<b>2069</b>	<b>4</b>	<b>637</b>	<b>634</b>	<b>3</b>	<b>2040</b>	<b>2030</b>	<b>10</b>	<b>1163</b>	<b>1163</b>	—	<b>530</b>	<b>528</b>	<b>2</b>		
																<b>15</b>
1182	1153	29	578	551	27	2010	1946	64	1865	1592	273	258	253	5	49	
18	18	—	3	3	—	65	62	3	35	27	8	6	5	1	50	
2	2	—	2	2	—	6	6	—	4	4	—	1	1	—	51	

Segue: TAVOLA XXIII.

Classe	Sottoclasse	PROFESSIONI E CONDIZIONI a) padroni di aziende, amministratori, direttori, b) impiegati, c) artigiani indipendenti, d) operai salariati, garzoni.	Posizione	P R O V I N C I A											
				COMUNI aventi un Centro di almeno 15 000 abitanti											
				BIELLA			NOVARA			VERCELLI					
				MF	M	F	MF	M	F	MF	M	F			
16	52	Costruttori di apparecchi elettrici...		1	1	—	7	7	—	—	—	—	—	—	
	53	Orologiai .....		5	5	—	13	13	—	8	8	—	—	—	
	54	Orefici, argentieri, ecc. ....		70	53	17	30	30	—	970	813	157	—	—	
			a	7	7	—	27	27	—	32	28	4	—	—	
			b	27	27	—	13	13	—	8	6	2	—	—	
			c	23	23	—	17	17	—	68	43	25	—	—	
			d	548	529	19	1125	1118	7	1278	1148	130	—	—	
				Totale classe 15			<b>605</b>	<b>586</b>	<b>19</b>	<b>1182</b>	<b>1175</b>	<b>7</b>	<b>1386</b>	<b>1225</b>	<b>161</b>
				PREPARAZIONE E LAVORAZIONE DEI MINERALI.											
	55	Scalpellini, marmisti, segatori di pietra, ecc.....		38	38	—	67	67	—	38	38	—	—	—	
56	Mosaicisti; scultori in pietra e in marmo, ecc.....		6	6	—	1	1	—	2	2	—	—	—		
57	Fornaciai (gesso, calce, cemento, ecc.)		17	16	1	161	151	10	6	4	2	—	—		
58	Fabbricanti di maioliche, porcellane, terrecotte, ecc.....		—	—	—	14	14	—	2	2	—	—	—		
59	Vetrai; fabbricanti di perle.....		2	2	—	48	44	4	4	3	1	—	—		
60	Asfaltisti e cementisti .....		27	27	—	25	25	—	8	8	—	—	—		
		a	5	5	—	15	11	4	2	2	—	—	—		
		b	—	—	—	2	2	—	—	—	—	—	—		
		c	11	11	—	22	22	—	—	—	6	—	—		
		d	74	73	1	277	267	10	52	49	3	—	—		
			Totale classe 16			<b>90</b>	<b>89</b>	<b>1</b>	<b>316</b>	<b>302</b>	<b>14</b>	<b>60</b>	<b>57</b>	<b>3</b>	
17			COSTRUZIONI EDILIZIE, STRADALI E IDRAULICHE.												
	61	Costruttori, imprenditori, ecc.....		41	41	—	26	26	—	15	15	—	—	—	
	62	Muratori.....		246	246	—	474	474	—	239	299	—	—	—	
	63	Manovali, braccianti, ecc.....		268	268	—	404	404	—	309	309	—	—	—	
	64	Stuccatori, imbianchini, decoratori, ecc.....		65	65	—	60	60	—	54	54	—	—	—	
	65	Fumisti, docciatori, pontaroli, ecc. . .		19	19	—	34	34	—	21	21	—	—	—	
			a	41	41	—	26	26	—	15	15	—	—	—	
			c	16	16	—	14	14	—	18	18	—	—	—	
			d	582	582	—	958	958	—	665	665	—	—	—	
				Totale classe 17			<b>639</b>	<b>639</b>	<b>—</b>	<b>998</b>	<b>998</b>	<b>—</b>	<b>698</b>	<b>698</b>	<b>—</b>

DI NOVARA

C I R C O N D A R I

BIELLA			DOMODOSSOLA			NOVARA			PALLANZA			VARALLO			Sottoclasse	Classe
MF	M	F	MF	M	F	MF	M	F	MF	M	F	MF	M	F		
5	5	—	10	10	—	17	9	8	7	7	—	—	—	—	52	
49	47	2	12	10	2	278	98	180	24	23	1	16	16	—	53	
148	106	42	6	6	—	88	60	28	86	51	35	78	46	32	54	
18	18	—	8	8	—	37	37	—	27	27	—	14	14	—		
43	40	3	27	26	1	28	27	1	31	29	2	5	5	—		
64	64	—	10	10	—	67	67	—	33	29	4	23	23	—		
1279	1209	70	566	538	28	2332	2050	282	1930	1619	311	317	279	38		
<b>1404</b>	<b>1331</b>	<b>73</b>	<b>611</b>	<b>532</b>	<b>29</b>	<b>2464</b>	<b>2181</b>	<b>283</b>	<b>2021</b>	<b>1704</b>	<b>317</b>	<b>359</b>	<b>321</b>	<b>38</b>		
485	485	—	441	441	—	653	653	—	1085	1085	—	142	142	—	55	
34	34	—	—	—	—	21	21	—	11	11	—	22	22	—	56	
74	73	1	9	5	4	230	220	10	4	4	—	41	40	1	57	
58	58	—	3	3	—	116	37	79	29	29	—	196	196	—	58	
14	14	—	5	5	—	147	129	18	31	28	3	2	2	—	59	
138	138	—	3	3	—	60	60	—	52	52	—	48	48	—	60	
11	11	—	3	3	—	47	43	4	7	7	—	5	4	1		
—	—	—	—	—	—	3	3	—	—	—	—	4	4	—		
71	71	—	14	14	—	73	73	—	94	94	—	50	50	—		
721	720	1	444	440	4	1104	1001	103	1111	1108	3	392	392	—		
<b>803</b>	<b>802</b>	<b>1</b>	<b>461</b>	<b>457</b>	<b>4</b>	<b>1227</b>	<b>1120</b>	<b>107</b>	<b>1212</b>	<b>1209</b>	<b>3</b>	<b>451</b>	<b>450</b>	<b>1</b>		
221	221	—	48	48	—	85	85	—	31	31	—	11	11	—	61	
3972	3972	—	804	804	—	4176	4176	—	3262	3262	—	728	728	—	62	
1355	1342	13	849	845	4	1622	1584	38	1121	1113	8	245	244	1	63	
275	275	—	64	64	—	221	221	—	289	289	—	251	251	—	64	
46	46	—	26	26	—	48	48	—	65	65	—	7	7	—	65	
221	221	—	48	48	—	85	85	—	31	31	—	11	11	—		
28	28	—	17	17	—	43	43	—	41	41	—	21	21	—		
5620	5607	13	1726	1722	4	6024	5986	38	4696	4688	8	1210	1209	1		
<b>5869</b>	<b>5856</b>	<b>13</b>	<b>1791</b>	<b>1787</b>	<b>4</b>	<b>6152</b>	<b>6114</b>	<b>38</b>	<b>4768</b>	<b>4760</b>	<b>8</b>	<b>1242</b>	<b>1241</b>	<b>1</b>		

16

17

Segue : TAVOLA XXIII.

Classe	Sottoclasse	PROFESSIONI E CONDIZIONI a) padroni di aziende, amministratori, direttori, b) impiegati, c) artigiani indipendenti, d) operai salariati, garzoni.	Posizione	P R O V I N C I A										
				COMUNI aventi un Centro di almeno 15000 abitanti										
				BIELLA			NOVARA			VERCELLI				
				MF	M	F	MF	M	F	MF	M	F		
<b>18</b>		<b>INDUSTRIA TESSILE. (Seta, cotone, ecc.)</b>												
	<b>66</b>	<b>Addetti alle industrie tessili.....</b>	<i>a</i>	64	62	2	12	12	—	2	2	—		
			<i>b</i>	114	105	9	32	31	1	8	6	2		
			<i>c</i>	27	22	5	9	3	6	2	—	2		
			<i>d</i>	3620	1043	2577	3769	847	2922	333	36	297		
		<b>Totale classe 18</b>		<b>3825</b>	<b>1232</b>	<b>2593</b>	<b>3822</b>	<b>893</b>	<b>2929</b>	<b>345</b>	<b>44</b>	<b>301</b>		
<b>19</b>		<b>TESSUTI SPECIALI.</b>												
	<b>67</b>	<b>Fabbricanti di nastri, passamani, ecc.</b>		1	1	—	25	5	20	32	13	19		
	<b>68</b>	<b>Fabbricanti di tessuti a maglia. Retai.</b>		303	15	288	246	14	232	228	—	228		
	<b>69</b>	<b>Fabbricanti di cappelli e oggetti di feltro.....</b>		58	39	19	9	7	2	4	2	2		
	<b>70</b>	<b>Fabbricanti di impermeabili, tele ce- rate, ecc .....</b>		—	—	—	13	3	10	2	—	2		
			<i>a</i>	1	1	—	8	8	—	4	4	—		
			<i>b</i>	10	6	4	2	2	—	3	2	1		
			<i>c</i>	7	3	4	21	4	17	24	1	23		
			<i>d</i>	344	45	299	262	15	247	235	8	227		
		<b>Totale classe 19</b>		<b>362</b>	<b>55</b>	<b>307</b>	<b>293</b>	<b>29</b>	<b>264</b>	<b>266</b>	<b>15</b>	<b>251</b>		
<b>20</b>		<b>VESTIARIO, ARREDAMENTO DOMESTICO, NETTEZZA E ACCONCIATURA DELLA PERSONA.</b>												
	<b>71</b>	<b>Addetti alla confezione della bianche- ria, ecc. ....</b>		282	1	281	218	—	218	129	2	127		
	<b>72</b>	<b>Sarti .....</b>		562	66	496	1353	201	1152	727	28	699		
	<b>73</b>	<b>Tappezzieri, materassai, addobbato- ri, ecc.....</b>		35	32	3	55	54	1	33	30	3		
	<b>74</b>	<b>Modiste, ricamatrici, ombrellai, ecc..</b>		99	—	99	129	3	126	123	9	114		
	<b>75</b>	<b>Lavandaie, stiratrici, smacchiatrici e tintori.....</b>		148	43	105	210	72	138	121	14	107		
	<b>76</b>	<b>Addetti ai bagni pubblici.....</b>		—	—	—	1	—	1	1	—	1		
	<b>77</b>	<b>Barbieri e parrucchieri .....</b>		61	51	10	134	125	9	85	77	8		
			<i>a</i>	—	—	—	—	—	—	—	—	—		
			<i>b</i>	—	—	—	—	—	—	—	—	—		
			<i>c</i>	433	81	352	635	229	406	587	147	440		
			<i>d</i>	754	112	642	1465	226	1239	632	13	619		
		<b>Totale classe 20</b>		<b>1187</b>	<b>193</b>	<b>994</b>	<b>2100</b>	<b>455</b>	<b>1645</b>	<b>1219</b>	<b>160</b>	<b>1059</b>		
<b>21</b>		<b>INDUSTRIE CHIMICHE.</b>												
	<b>78</b>	<b>Addetti alla fabbricazione delle acque gassose e ghiaccio, ecc. ....</b>		4	4	—	8	8	—	16	15	1		
	<b>79</b>	<b>Addetti alla fabbricazione dell'amido, dello zucchero e del glucosio,.....</b>		1	—	1	—	—	—	1	1	—		

DI NOVARA

CIRCONDARI

BIELLA			DOMODOSSOLA			NOVARA			PALLANZA			VARALLO			Sottoclasse	Classe
MF	M	F	MF	M	F	MF	M	F	MF	M	F	MF	M	F		
303	297	6	4	4	—	68	68	—	26	25	1	16	16	—	66	18
376	352	24	4	3	1	159	155	4	104	81	23	69	62	7		
169	70	99	5	—	5	35	26	9	15	11	4	14	6	8		
24622	8546	16076	336	50	286	12380	2538	9842	5618	1209	4409	2322	643	1679		
<b>25470</b>	<b>9265</b>	<b>16205</b>	<b>349</b>	<b>57</b>	<b>292</b>	<b>12642</b>	<b>2787</b>	<b>9855</b>	<b>5763</b>	<b>1326</b>	<b>4437</b>	<b>2421</b>	<b>727</b>	<b>1694</b>		
2	2	—	1	1	—	61	16	45	298	127	171	3	2	1	67	19
757	30	727	10	—	10	516	28	488	132	13	119	37	4	33	68	
1429	1059	370	1	1	—	19	14	5	987	588	399	4	3	1	69	
16	1	15	—	—	—	18	8	10	37	34	3	—	—	—	70	
30	26	4	—	—	—	17	16	1	19	16	3	4	3	1		
29	24	5	1	1	—	6	5	1	12	10	2	2	1	1		
73	37	36	1	—	1	71	5	66	51	34	17	13	4	9		
2072	1005	1067	10	1	9	520	40	480	1372	702	670	25	1	24		
<b>2204</b>	<b>1092</b>	<b>1112</b>	<b>12</b>	<b>2</b>	<b>10</b>	<b>614</b>	<b>66</b>	<b>548</b>	<b>1454</b>	<b>762</b>	<b>692</b>	<b>44</b>	<b>9</b>	<b>35</b>		
777	3	774	53	—	53	906	15	891	216	1	215	73	—	73	71	
3008	600	2408	496	115	381	4743	945	3798	1488	210	1278	642	143	499	72	
97	77	20	13	11	2	316	306	10	73	67	6	17	14	3	73	
231	8	223	9	1	8	584	94	490	238	54	184	36	1	35	74	
360	125	235	56	3	53	375	104	271	248	45	203	53	12	41	75	
3	3	—	—	—	—	1	—	1	—	—	—	1	1	—	76	
144	125	19	48	42	6	242	226	16	143	121	22	31	27	4	77	
2	1	1	—	—	—	5	5	—	5	5	—	—	—	—		
—	—	—	—	—	—	—	—	—	—	—	—	—	—	—		
1913	524	1389	335	110	225	2647	885	1762	995	260	735	388	115	273		
2705	416	2289	340	62	278	4515	800	3715	1406	233	1173	465	83	382		
<b>4620</b>	<b>941</b>	<b>3679</b>	<b>675</b>	<b>172</b>	<b>503</b>	<b>7167</b>	<b>1690</b>	<b>5477</b>	<b>2406</b>	<b>498</b>	<b>1908</b>	<b>853</b>	<b>198</b>	<b>655</b>		
9	9	—	6	6	—	19	18	1	13	13	—	6	4	2	78	21
2	—	2	—	—	—	13	13	—	10	8	2	2	2	—	79	

Segue: TAVOLA XXIII.

Classe	Sottoclasse	PROFESSIONI E CONDIZIONI a) padroni di aziende, amministratori, direttori, b) impiegati, c) artigiani indipendenti, d) operai salariati, garzoni.	Postizione	P R O V I N C I A										
				C O M U N I aventi un Centro di almeno 15 000 abitanti										
				B I E L L A			N O V A R A			V E R C E L L I				
				MF	M	F	MF	M	F	MF	M	F		
	80	Addetti alle distillerie e raffinerie dell'alcool .....		3	3	—	4	4	—	—	—	—	—	—
	81	Fabbricanti di birra, liquori, ecc.....		21	19	2	3	3	—	14	13	1	—	—
	82	Addetti alla estrazione delle essenze per profumi, liquori, ecc.....		—	—	—	1	1	—	7	3	4	—	—
	83	Fabbricanti di sapone, candele, colla, ecc.....		7	7	—	3	3	—	2	1	1	—	—
	84	Addetti alla fabbricazione del caucciù, della celluloido, ecc .....		2	2	—	4	1	3	26	13	13	—	—
	85	Addetti alla manifattura dei tabacchi.		1	1	—	5	4	1	—	—	—	—	—
	86	Fabbricanti di fiammiferi.....		—	—	—	—	—	—	—	—	—	—	—
	87	Fabbricanti di prodotti esplodenti. Pirotecnici .....		—	—	—	5	—	5	—	—	—	—	—
	88	Fabbricanti di concimi chimici, materie coloranti, prodotti farmaceutici, ecc.....		14	14	—	57	57	—	188	165	23	—	—
		a		11	11	—	15	15	—	18	18	—	—	—
		b		15	15	—	11	11	—	17	15	2	—	—
		c		7	7	—	—	—	—	—	—	—	—	—
		d		20	17	3	64	55	9	219	178	41	—	—
		Totale classe 21		53	50	3	90	81	9	254	211	43	—	—
22		INDUSTRIE POLIGRAFICHE.												
	89	Addetti alle tipografie: compositori, ecc.		80	76	4	180	163	17	74	74	—	—	—
	90	Addetti alle arti poligrafiche, ecc.....		10	9	1	54	34	20	2	1	1	—	—
	91	Dattilografi, stenografi, ecc.....		10	—	10	23	4	19	4	2	2	—	—
		a		2	2	—	9	5	4	8	8	—	—	—
		b		11	1	10	29	7	22	5	3	2	—	—
		c		7	7	—	4	4	—	5	5	—	—	—
		d		80	75	5	215	185	30	62	61	1	—	—
		Totale classe 22		100	85	15	257	201	56	80	77	3	—	—
23		PRODUZIONE E DISTRIBUZIONE DI FORZA MOTRICE, LUCE, ACQUA, CALORE.												
	92	Addetti alla produzione e distribuzione della forza motrice, luce, ecc...		101	100	1	185	183	2	81	81	—	—	—
	93	Addetti alla produzione del gas, ecc...		2	2	—	13	13	—	24	24	—	—	—
	94	Addetti alla generazione del vapore ed agli impianti di acqua potabile, ecc.		—	—	—	24	24	—	18	18	—	—	—
		a		1	1	—	7	7	—	2	2	—	—	—
		b		6	6	—	10	10	—	2	2	—	—	—
		c		7	7	—	5	5	—	6	6	—	—	—
		d		89	88	1	200	198	2	113	113	—	—	—
		Totale classe 23		103	102	1	222	220	2	123	123	—	—	—

DI NOVARA

CIRCONDARI															Sottoclasse	Classe
BIELLA			DOMODOSSOLA			NOVARA			PALLANZA			VARALLO				
MF	M	F	MF	M	F	MF	M	F	MF	M	F	MF	M	F		
12	12	—	2	2	—	19	18	1	7	3	4	—	—	—	80	
23	21	2	5	5	—	29	26	3	2	2	—	2	—	2	81	
—	—	—	—	—	—	2	1	1	—	—	—	—	—	—	82	
13	13	—	—	—	—	32	28	4	5	5	—	—	—	—	83	
2	2	—	2	2	—	9	6	3	1	1	—	—	—	—	84	
1	1	—	—	—	—	6	5	1	87	—	87	11	5	6	85	
—	—	—	—	—	—	—	—	—	4	4	—	—	—	—	86	
—	—	—	—	—	—	5	—	5	—	—	—	—	—	—	87	
43	43	—	10	7	3	88	75	13	62	41	21	4	4	—	88	
28	27	1	4	4	—	51	50	1	18	18	—	6	6	—		
23	23	—	4	4	—	19	19	—	18	18	—	3	3	—		
7	7	—	1	1	—	6	6	—	—	—	—	—	—	—		
47	44	3	16	13	3	146	115	31	155	41	114	16	6	10		
<b>105</b>	<b>101</b>	<b>4</b>	<b>25</b>	<b>22</b>	<b>3</b>	<b>222</b>	<b>190</b>	<b>32</b>	<b>191</b>	<b>77</b>	<b>114</b>	<b>25</b>	<b>15</b>	<b>10</b>		
152	143	9	8	6	2	278	255	23	131	106	25	43	43	—	22	
13	11	2	1	1	—	61	39	22	56	42	14	7	5	2	89	
17	2	15	4	—	4	32	4	28	2	2	—	—	—	—	90	
6	6	—	2	2	—	16	12	4	5	5	—	1	1	—	91	
19	4	15	4	—	4	38	7	31	7	6	1	—	—	—		
13	13	—	1	1	—	15	15	—	6	6	—	3	3	—		
144	133	11	6	4	2	302	264	38	171	133	38	46	44	2		
<b>182</b>	<b>156</b>	<b>26</b>	<b>13</b>	<b>7</b>	<b>6</b>	<b>371</b>	<b>298</b>	<b>73</b>	<b>189</b>	<b>150</b>	<b>39</b>	<b>50</b>	<b>48</b>	<b>2</b>		
302	301	1	183	182	1	429	425	4	231	230	1	52	51	1	23	
8	8	—	5	5	—	26	26	—	18	15	3	1	1	—	89	
12	12	—	12	12	—	41	41	—	18	17	1	4	3	1	90	
2	2	—	3	3	—	18	18	—	10	10	—	2	2	—		
14	14	—	21	20	1	23	23	—	16	15	1	2	2	—		
27	27	—	4	4	—	26	26	—	10	10	—	2	2	—		
279	278	1	172	172	—	429	425	4	231	227	4	51	49	2		
<b>322</b>	<b>321</b>	<b>1</b>	<b>200</b>	<b>199</b>	<b>1</b>	<b>496</b>	<b>492</b>	<b>4</b>	<b>267</b>	<b>262</b>	<b>5</b>	<b>57</b>	<b>55</b>	<b>2</b>		





DI NOVARA

CIRCONDARI

BIELLA			DOMODOSSOLA			NOVARA			PALLANZA			VARALLO			Sottoclasse	Classe
MF	M	F	MF	M	F	MF	M	F	MF	M	F	MF	M	F		
1300	1297	3	263	262	1	1142	1140	2	559	554	5	243	240	3	95	
494	472	22	585	579	6	2858	2827	31	327	322	5	93	93	—	96	
1	1	—	10	10	—	208	208	—	135	135	—	6	6	—	97	
279	273	6	9	9	—	235	234	1	143	138	5	28	28	—	98	
347	204	143	124	92	32	547	403	144	229	133	96	74	45	29	99	
268	259	9	67	65	2	310	306	4	122	112	10	54	54	—	100	
4	3	1	3	3	—	15	15	—	4	4	—	5	4	1		
338	209	129	236	208	28	983	841	142	204	124	80	78	50	28		
345	345	—	78	78	—	330	330	—	217	217	—	76	76	—		
2002	1949	53	741	728	13	3972	3932	40	1090	1049	41	339	336	3		
<b>2689</b>	<b>2506</b>	<b>183</b>	<b>1058</b>	<b>1017</b>	<b>41</b>	<b>5300</b>	<b>5118</b>	<b>182</b>	<b>1515</b>	<b>1394</b>	<b>121</b>	<b>498</b>	<b>466</b>	<b>32</b>		
															<b>25</b>	
77	77	—	13	12	1	49	49	—	59	56	3	9	9	—	101	
—	—	—	—	—	—	—	—	—	—	—	—	—	—	—		
4	4	—	2	2	—	10	10	—	8	8	—	6	6	—		
1135	662	473	159	116	43	1199	561	638	477	246	231	192	127	65		
<b>1216</b>	<b>743</b>	<b>473</b>	<b>174</b>	<b>130</b>	<b>44</b>	<b>1258</b>	<b>620</b>	<b>638</b>	<b>544</b>	<b>310</b>	<b>234</b>	<b>207</b>	<b>142</b>	<b>65</b>		
762	744	18	115	114	1	583	562	21	298	285	13	117	113	4		
847	669	178	310	275	35	1268	1088	180	406	296	110	172	136	36		
5404	3764	1640	1073	833	240	7080	5186	1894	3039	2268	771	1693	1397	296		
47084	26088	20996	6197	5495	702	40630	24715	15915	22257	14739	7518	7175	4898	2277		
<b>54097</b>	<b>31265</b>	<b>22832</b>	<b>7695</b>	<b>6717</b>	<b>978</b>	<b>49561</b>	<b>31551</b>	<b>18010</b>	<b>26000</b>	<b>17588</b>	<b>8412</b>	<b>9157</b>	<b>6544</b>	<b>2613</b>		
															<b>26</b>	
56	56	—	14	14	—	176	176	—	37	37	—	7	7	—	102	
30	28	2	12	9	3	126	122	4	8	1	7	14	13	1	103	
136	104	32	50	46	4	249	194	55	61	49	12	37	31	6	104	
53	48	5	19	15	4	109	103	6	50	43	7	—	—	—	105	
19	17	2	7	6	1	67	50	17	26	23	3	7	5	2	106	

Segue: TAVOLA XXIII.

Classe	Sottoclasse	PROFESSIONI E CONDIZIONI a) padroni di aziende, amministratori, direttori, b) impiegati, c) artigiani indipendenti, d) operai salariati, garzoni.	Posizione	P R O V I N C I A								
				COMUNI aventi un Centro di almeno 15 000 abitanti								
				BIELLA			NOVARA			VERCELLI		
				MF	M	F	MF	M	F	MF	M	F
107		Venditori di uova, latte, frutta, pesce, erbaggi, ecc.....		200	117	83	497	364	133	351	226	125
108		Venditori di droghe, generi alimentari, ecc.....		22	19	3	98	87	11	55	45	10
	a			268	174	94	638	501	137	442	296	146
	b			8	2	6	47	18	29	10	7	3
	d			28	22	6	137	132	5	116	103	13
		<b>Totale classe 26</b>		<b>304</b>	<b>198</b>	<b>106</b>	<b>822</b>	<b>651</b>	<b>171</b>	<b>568</b>	<b>406</b>	<b>162</b>
<b>27</b>		<b>VENDITA DI GENERI NON ALIMENTARI.</b>										
109		Venditori di combustibili solidi, ecc...		18	15	3	36	33	3	30	26	4
110		Venditori di mobili, strumenti musicali, ecc.....		5	4	1	30	28	2	15	10	5
111		Venditori di oggetti di pelo, cuoio, calzature, guanti, ecc. ....		36	26	10	37	23	14	42	27	15
112		Venditori di spazzole, pettini, coralli, ventagli, giocattoli, ecc.....		14	9	5	90	55	35	48	33	15
113		Venditori di oggetti di cancelleria, libri, giornali, ecc.....		30	16	14	50	34	16	25	17	8
114		Venditori di prodotti metallurgici, armi, macchine, ecc .....		24	20	4	60	47	13	45	38	7
115		Gioiellieri, orefici, antiquari, ecc....		22	16	6	21	17	4	27	21	6
116		Venditori di vetri, ceramiche, laterizi, ecc .....		17	12	5	25	17	8	22	18	4
117		Venditori di filati, tessuti, mercerie, vestiario, ecc .....		165	130	35	178	136	42	193	115	78
118		Venditori di materiale sanitario, articoli di gomma, ecc .....		1	1	—	4	4	—	6	5	1
	a			291	223	68	394	306	88	337	245	92
	b			37	22	15	121	74	47	101	54	47
	d			4	4	—	16	14	2	15	11	4
		<b>Totale classe 27</b>		<b>332</b>	<b>249</b>	<b>83</b>	<b>531</b>	<b>394</b>	<b>137</b>	<b>453</b>	<b>310</b>	<b>143</b>
<b>28</b>		<b>VENDITA DI MERCI DIVERSE E NON SPECIFICATE.</b>										
119		Venditori di oggetti usati e di rifiuto.		20	16	4	19	19	—	13	9	4
120		Venditori di merci e derrate diverse (senz'altra specificazione).....		2	1	1	9	8	1	1	—	1
121		Venditori di merci e derrate non specificate .....		159	117	42	58	20	38	68	50	18
122		Venditori ambulanti.....		88	64	24	111	86	25	87	54	33
	a			238	183	55	132	103	29	142	94	48
	b			30	14	16	50	16	34	16	8	8
	d			1	1	—	15	14	1	11	11	—
		<b>Totale classe 28</b>		<b>269</b>	<b>198</b>	<b>71</b>	<b>197</b>	<b>133</b>	<b>64</b>	<b>169</b>	<b>113</b>	<b>56</b>

DI NOVARA

C I R C O N D A R I

BIELLA			DOMODOSSOLA			NOVARA			PALLANZA			VARALLO			Sottoclasse	Classe
MF	M	F	MF	M	F	MF	M	F	MF	M	F	MF	M	F		
952	610	342	241	193	48	1799	1373	426	656	454	202	218	158	60	107	
31	27	4	10	8	2	158	130	28	27	17	10	17	10	7	108	
1129	791	338	313	255	58	2354	1885	469	765	541	224	264	192	72		
30	9	21	3	—	3	53	21	32	6	2	4	2	—	2		
118	90	28	37	36	1	277	242	35	94	81	13	34	32	2		
<b>1277</b>	<b>890</b>	<b>387</b>	<b>353</b>	<b>291</b>	<b>62</b>	<b>2684</b>	<b>2148</b>	<b>536</b>	<b>865</b>	<b>624</b>	<b>241</b>	<b>300</b>	<b>224</b>	<b>76</b>		
															<b>27</b>	
101	98	3	38	37	1	98	94	4	65	62	3	40	36	4	109	
6	5	1	3	2	1	42	40	2	10	9	1	4	4	—	110	
49	36	13	13	12	1	89	69	20	26	19	7	17	11	6	111	
47	26	21	3	3	—	154	84	70	29	18	11	19	13	6	112	
38	22	16	4	2	2	68	48	20	18	9	9	9	4	5	113	
53	43	10	16	10	6	129	110	19	38	33	5	21	19	2	114	
35	26	9	12	12	—	42	33	9	13	12	1	11	9	2	115	
34	24	10	8	8	—	53	40	13	20	10	10	5	4	1	116	
393	278	115	62	32	30	477	337	140	151	70	81	82	41	41	117	
1	1	—	—	—	—	5	5	—	—	—	—	—	—	—	118	
683	503	180	146	110	36	997	758	239	353	230	123	200	138	62		
64	47	17	9	5	4	137	83	54	12	9	3	8	3	5		
10	9	1	4	3	1	23	19	4	5	3	2	—	—	—		
<b>757</b>	<b>559</b>	<b>198</b>	<b>159</b>	<b>118</b>	<b>41</b>	<b>1157</b>	<b>860</b>	<b>297</b>	<b>370</b>	<b>242</b>	<b>128</b>	<b>208</b>	<b>141</b>	<b>67</b>		
															<b>28</b>	
44	37	7	6	6	—	54	43	11	30	27	3	7	5	2	119	
13	4	9	9	9	—	18	13	5	11	5	6	2	1	1	120	
472	318	154	178	121	57	453	297	156	283	146	137	107	59	48	121	
192	146	46	27	18	9	325	273	52	166	135	31	27	25	2	122	
655	471	184	201	142	59	753	583	170	450	297	153	131	90	41		
49	22	27	9	4	5	60	18	42	27	8	19	10	—	10		
17	12	5	10	8	2	37	25	12	13	8	5	2	—	2		
<b>721</b>	<b>505</b>	<b>216</b>	<b>220</b>	<b>154</b>	<b>66</b>	<b>850</b>	<b>626</b>	<b>224</b>	<b>490</b>	<b>313</b>	<b>177</b>	<b>143</b>	<b>90</b>	<b>53</b>		



DI NOVARA

CIRCONDARI															Sottoclasse	Classe
BIELLA			DOMODOSSOLA			NOVARA			PALLANZA			VARALLO				
MF	M	F	MF	M	F	MF	M	F	MF	M	F	MF	M	F		
260	157	103	227	182	45	390	258	132	356	246	110	86	60	26	123	
366	224	142	203	126	77	881	574	307	444	256	188	148	92	56	124	
82	60	22	39	21	18	199	134	65	83	56	27	25	15	10	125	
72	36	36	29	7	22	108	60	48	39	20	19	15	4	11	126	
4	4	—	2	2	—	9	7	2	4	4	—	1	1	—	127	
604	355	249	397	276	121	1178	696	482	570	314	256	182	94	88		
25	13	12	20	3	17	23	16	7	64	34	30	—	—	—		
155	113	42	83	59	24	386	321	65	292	234	58	93	78	15		
<b>784</b>	<b>481</b>	<b>303</b>	<b>500</b>	<b>338</b>	<b>162</b>	<b>1587</b>	<b>1033</b>	<b>554</b>	<b>926</b>	<b>582</b>	<b>344</b>	<b>275</b>	<b>172</b>	<b>103</b>		
243	223	20	42	40	2	290	254	36	115	107	8	23	23	—	128	
425	384	41	72	70	2	252	230	22	110	88	22	31	27	4	129	
30	28	2	1	1	—	187	182	5	9	7	2	5	5	—	130	
722	531	191	148	132	16	1027	684	343	392	250	142	98	68	30	131	
84	83	1	14	13	1	247	243	4	36	32	4	12	12	—		
1336	1083	253	249	230	19	1509	1107	402	590	420	170	145	111	34		
<b>1420</b>	<b>1166</b>	<b>254</b>	<b>263</b>	<b>243</b>	<b>20</b>	<b>1756</b>	<b>1350</b>	<b>406</b>	<b>626</b>	<b>452</b>	<b>174</b>	<b>157</b>	<b>123</b>	<b>34</b>		
3155	2203	952	1071	796	275	5529	4165	1364	2174	1414	760	789	526	263		
1504	1174	330	290	242	48	1782	1245	537	699	473	226	165	114	51		
300	24	76	134	106	28	723	607	116	404	326	78	129	110	19		
<b>4959</b>	<b>3601</b>	<b>1358</b>	<b>1495</b>	<b>1144</b>	<b>351</b>	<b>8034</b>	<b>6017</b>	<b>2017</b>	<b>3277</b>	<b>2213</b>	<b>1064</b>	<b>1083</b>	<b>750</b>	<b>333</b>		
8	—	8	10	—	10	25	2	23	3	—	3	—	—	—	132	
102	82	20	94	91	3	365	327	38	61	57	4	29	27	2	133	
103	103	—	32	32	—	273	272	1	62	62	—	18	18	—	134	
<b>213</b>	<b>185</b>	<b>28</b>	<b>136</b>	<b>123</b>	<b>13</b>	<b>663</b>	<b>601</b>	<b>62</b>	<b>126</b>	<b>119</b>	<b>7</b>	<b>47</b>	<b>45</b>	<b>2</b>		

29

30

31

Segue : TAVOLA XXIII.

Classe	Sottoclasse	PROFESSIONI E CONDIZIONI a padroni di aziende, amministratori, direttori, b) impiegati, c) artigiani indipendenti, d) operai salariati, garzoni.	Posizione	P R O V I N C I A															
				COMUNI aventi un Centro di almeno 15000 abitanti															
				BIELLA			NOVARA			VERCELLI									
				MF	M	F	MF	M	F	MF	M	F							
<b>32</b>		<b>DIFESA DEL PAESE.</b>																	
	135	Carabinieri Reali e Guardie di Finanza		45	45	—	202	202	—	56	56	—							
	136	Altri corpi dell'Esercito .....		383	383	—	2525	2525	—	1213	1213	—							
	137	Armata.....		2	2	—	—	—	—	—	—	—							
		<b>Totale classe 32</b>		<b>430</b>	<b>430</b>	<b>—</b>	<b>2727</b>	<b>2727</b>	<b>—</b>	<b>1269</b>	<b>1269</b>	<b>—</b>							
<b>33</b>		<b>CORPI ORGANIZZATI E PERSONALE DI SERVIZIO DI PUBBLICA AMMINISTRAZIONE.</b>																	
	138	Addetti ai corpi organizzati al servizio dello Stato .....		6	6	—	25	25	—	8	8	—							
	139	Addetti ai corpi organizzati al servizio delle Province e dei Comuni...		21	21	—	50	50	—	57	57	—							
	140	Personale di servizio dello Stato .....		17	15	2	32	30	2	5	4	1							
	141	Personale di servizio delle Province, dei Comuni, degli Istituti di beneficenza, ecc.....		32	21	11	154	95	59	72	54	18							
		<b>Totale classe 33</b>		<b>76</b>	<b>63</b>	<b>13</b>	<b>261</b>	<b>200</b>	<b>61</b>	<b>142</b>	<b>123</b>	<b>19</b>							
<b>34</b>		<b>AMMINISTRAZIONE PRIVATA.</b>																	
	142	Impiegati di società, circoli sportivi, ecc., maestri di casa, intendenti, ecc.....		131	115	16	184	122	62	52	50	2							
<b>35</b>	143	<b>IMPIEGATI, COMMESSI E FATTORINI (senz'altra specificazione) .....</b>		<b>339</b>	<b>200</b>	<b>139</b>	<b>29</b>	<b>19</b>	<b>10</b>	<b>130</b>	<b>71</b>	<b>59</b>							
		<b>Totale Amministrazione pubblica e privata</b>		<b>1074</b>	<b>889</b>	<b>185</b>	<b>3647</b>	<b>3468</b>	<b>179</b>	<b>1799</b>	<b>1701</b>	<b>98</b>							
		<b>CULTO, PROFESSIONI E ARTI LIBERALI</b>																	
<b>36</b>		<b>CULTO.</b>																	
	144	Sacerdoti e chierici del clero cattolico secolare.....		62	62	—	54	54	—	80	80	—							
	145	Frați, monache, suore, laici e converse.		72	3	69	22	16	6	202	—	202							
	146	Pastori evangelici e ministri di altri culti.....		—	—	—	—	—	—	1	1	—							
	147	Impiegati della Curia pontificia, delle Curie vescovili e degli istituti ecclesiastici .....		—	—	—	60	—	60	—	—	—							
	148	Addetti al servizio delle chiese cattoliche .....		5	5	—	8	8	—	8	7	1							
	149	Addetti ai templi di culto non cattolico		—	—	—	—	—	—	2	1	1							
		<b>Totale classe 36</b>		<b>139</b>	<b>70</b>	<b>69</b>	<b>144</b>	<b>78</b>	<b>66</b>	<b>293</b>	<b>89</b>	<b>204</b>							
<b>37</b>		<b>INSEGNAMENTO.</b>																	
	150	Maestri, professori degli istituti pubblici e privati.....		154	53	101	534	128	406	258	63	195							



Segue: TAVOLA XXIII.

Classe	Sottoclasse	PROFESSIONI E CONDIZIONI a) padroni di aziende, amministratori, direttori, b) impiegati, c) artigiani indipendenti, d) operai salariati, garzoni.	Posizione	P R O V I N C I A								
				COMUNI aventi un Centro di almeno 15 000 abitanti								
				BIELLA			NOVARA			VERCELLI		
				MF	M	F	MF	M	F	MF	M	F
	151	Insegnanti di musica vocale e strumentale e di recitazione.....		21	13	8	25	14	11	13	7	6
	152	Maestri di ginnastica, scherma, equitazione, ballo, ecc.....		1	1	—	2	1	1	4	3	1
	153	Sacerdoti, monaci, monache, ecc., addetti all'insegnamento.....		68	35	33	78	24	54	58	16	42
		Totale classe 37		244	102	142	639	167	472	333	89	244
38		PROFESSIONI SANITARIE.										
	154	Medici, chirurghi, ostetrici.....		30	30	—	49	49	—	31	31	—
	155	Dentisti.....		7	7	—	5	5	—	4	2	2
	156	Levatrici.....		10	—	10	38	—	38	10	—	10
	157	Veterinari.....		3	3	—	4	4	—	2	2	—
	158	Farmacisti (padroni e assistenti di farmacia).....		29	29	—	35	35	—	25	25	—
	159	Flebotomi, callisti, massaggiatori, manicure, ecc.....		1	1	—	4	—	4	—	—	—
	160	Infermieri.....		27	9	18	220	117	103	72	33	39
	161	Sacerdoti, monaci, monache, addetti all'assistenza.....		32	1	31	64	1	63	57	2	55
		Totale classe 38		139	80	59	419	211	208	201	95	106
39		PROFESSIONI LEGALI.										
	162	Avvocati, procuratori, causidici.....		45	45	—	67	67	—	41	41	—
	163	Notai.....		12	12	—	10	10	—	11	11	—
		Totale classe 39		57	57	—	77	77	—	52	52	—
40		LETTERE E SCIENZE APPLICATE.										
	164	Letterati, pubblicisti, traduttori.....		6	6	—	15	14	1	1	—	1
	165	Ingegneri e architetti.....		23	23	—	57	57	—	20	20	—
	166	Dottori in scienze agrarie, geometri, agrimensori, ecc.....		22	22	—	57	57	—	64	64	—
	167	Dottori in scienze commerciali, ragionieri, contabili, ecc.....		69	62	7	80	67	13	67	52	15
		Totale classe 40		120	113	7	209	195	14	152	136	16
41		ARTI BELLE.										
	168	Scultori, pittori, scenografi e miniatori.		5	5	—	6	6	—	13	13	—
	169	Disegnatori e calligrafi.....		6	5	1	12	11	1	2	1	1
	170	Modelli.....		—	—	—	4	—	4	—	—	—



DI NOVARA

CIRCONDARI															Sottoclasse	Classe
BIELLA			DOMODOSSOLA			NOVARA			PALLANZA			VARALLO				
MF	M	F	MF	M	F	MF	M	F	MF	M	F	MF	M	F		
28	17	11	3	3	—	46	26	20	17	14	3	10	7	3	151	
1	1	—	1	1	—	3	2	1	3	1	2	—	—	—	152	
219	52	167	51	12	39	211	52	159	112	22	90	32	2	30	153	
<b>904</b>	<b>232</b>	<b>672</b>	<b>264</b>	<b>54</b>	<b>210</b>	<b>1543</b>	<b>361</b>	<b>1182</b>	<b>583</b>	<b>123</b>	<b>455</b>	<b>231</b>	<b>51</b>	<b>180</b>		
103	99	4	27	27	—	147	145	2	60	57	3	27	27	—	154	
9	7	2	—	—	—	8	8	—	3	3	—	3	2	1	155	
66	—	66	23	—	23	170	—	170	54	—	54	14	—	14	156	
14	14	—	3	3	—	5	5	—	8	8	—	1	1	—	157	
79	76	3	20	20	—	105	97	8	43	41	2	16	16	—	158	
1	1	—	—	—	—	4	—	4	—	—	—	—	—	—	159	
43	12	31	9	4	5	247	126	121	26	8	18	3	1	2	160	
39	2	37	19	—	19	96	1	95	16	—	16	11	—	11	161	
<b>354</b>	<b>211</b>	<b>143</b>	<b>101</b>	<b>54</b>	<b>47</b>	<b>782</b>	<b>332</b>	<b>400</b>	<b>210</b>	<b>117</b>	<b>93</b>	<b>75</b>	<b>47</b>	<b>28</b>		
62	62	—	10	10	—	108	105	3	36	35	1	12	12	—	162	
31	31	—	8	8	—	36	36	—	16	16	—	10	10	—	163	
<b>93</b>	<b>93</b>	—	<b>18</b>	<b>18</b>	—	<b>144</b>	<b>141</b>	<b>3</b>	<b>52</b>	<b>51</b>	<b>1</b>	<b>22</b>	<b>22</b>	—		
10	10	—	3	3	—	18	17	1	11	9	2	1	1	—	164	
43	43	—	19	19	—	84	84	—	47	47	—	7	7	—	165	
95	95	—	19	19	—	125	125	—	40	40	—	17	17	—	166	
131	118	13	12	11	1	141	118	23	46	41	5	12	10	2	167	
<b>279</b>	<b>266</b>	<b>13</b>	<b>53</b>	<b>52</b>	<b>1</b>	<b>368</b>	<b>344</b>	<b>24</b>	<b>144</b>	<b>137</b>	<b>7</b>	<b>37</b>	<b>35</b>	<b>2</b>		
32	32	—	17	16	1	23	20	3	24	22	2	14	14	—	168	
22	21	1	5	5	—	17	16	1	19	18	1	2	2	—	169	
—	—	—	—	—	—	5	1	4	1	1	—	—	—	—	170	

38

39

40

41

Segue: TAVOLA XXIII.

Classe	Sottoclasse	PROFESSIONI E CONDIZIONI a) padroni di aziende, amministratori, direttori, b) impiegati, c) artigiani indipendenti, d) operai salariati, garzoni.	Posizione	P R O V I N C I A								
				COMUNI aventi un Centro di almeno 15 000 abitanti								
				BIELLA			NOVARA			VERCELLI		
				MF	M	F	MF	M	F	MF	M	F
171		Compositori di musica, direttori d'orchestra e capibanda musicali.....		2	1	1	—	—	—	1	1	—
172		Musicanti, suonatori ed organisti....		4	4	—	15	15	—	6	6	—
173		Artisti di canto, ecc .....		—	—	—	7	3	4	1	1	—
174		Coreografi, ballerini, ecc.....		—	—	—	—	—	—	—	—	—
175		Artisti drammatici, lirici, ecc.....		—	—	—	7	6	1	9	5	4
176		Suggeritori, buttafuori, trovaroba...		—	—	—	—	—	—	—	—	—
177		Artisti di compagnie equestri e di varietà ; artisti cinematografici ; burattinai, ecc.....		4	3	1	12	11	1	7	7	—
178		Fotografi, ecc.....		12	11	1	26	21	5	14	11	3
		Totale classe 41		<b>33</b>	<b>29</b>	<b>4</b>	<b>89</b>	<b>73</b>	<b>16</b>	<b>53</b>	<b>45</b>	<b>8</b>
		<b>Totale Culto, professioni e arti liberali</b>		<b>732</b>	<b>451</b>	<b>281</b>	<b>1577</b>	<b>801</b>	<b>776</b>	<b>1084</b>	<b>506</b>	<b>578</b>
42		ADDETTI AI SERVIZI DOMESTICI.										
179		Domestici, portieri, istitutrici, ecc. . .		669	60	609	1027	117	910	679	93	586
		<b>CONDIZIONI NON PROFESSIONALI</b>										
43	180	PROPRIETARI, CAPITALISTI, AGIATI, BENESTANTI .....		182	60	122	467	249	218	422	170	252
44		PENSIONATI.										
181		Pensionati di amministrazione pubblica e privata .....		81	46	35	641	415	226	318	176	142
182		Pensionati di guerra .....		17	13	4	52	31	21	31	25	6
		Totale classe 44		<b>98</b>	<b>59</b>	<b>39</b>	<b>693</b>	<b>446</b>	<b>247</b>	<b>349</b>	<b>201</b>	<b>148</b>
45	183	STUDENTI, SEMINARISTI, COLLEGIALI.		2088	1249	839	4747	2568	2179	2539	1331	1208
46	184	ATTENDENTI ALLE CURE DOMESTICHE.		4713	—	4713	13026	—	13026	6714	—	6714
47		ALTRE CONDIZIONI NON PROFESSIONALI.										
185		Persone senza professione, invalidi, disoccupati .....		181	109	72	453	284	169	207	125	82
186		Ricoverati .....		414	202	212	1999	1115	884	722	373	349
187		Detenuti .....		53	53	—	108	102	6	98	93	5
188		Mendicanti .....		5	1	4	24	11	13	15	7	8
189		Prostitute .....		10	—	10	17	—	17	10	—	10
		Totale classe 47		<b>663</b>	<b>365</b>	<b>298</b>	<b>2601</b>	<b>1512</b>	<b>1089</b>	<b>1052</b>	<b>598</b>	<b>454</b>
48	190	SENZA INDICAZIONE DI PROFESSIONE.		53	53	—	114	114	—	171	171	—
		<b>Totale Condizioni non professionali</b>		<b>7797</b>	<b>1786</b>	<b>6011</b>	<b>21648</b>	<b>4889</b>	<b>16759</b>	<b>11247</b>	<b>2471</b>	<b>8776</b>

DI NOVARA

CIRCONDARI															Sottoclasse	Classe
BIELLA			DOMODOSSOLA			NOVARA			PALLANZA			VARALLO				
MF	M	F	MF	M	F	MF	M	F	MF	M	F	MF	M	F		
2	1	1	1	1	—	—	—	—	1	1	—	—	—	—	171	
9	9	—	2	2	—	28	28	—	8	7	1	5	5	—	172	
—	—	—	—	—	—	8	4	4	7	5	2	—	—	—	173	
—	—	—	—	—	—	—	—	—	—	—	—	—	—	—	174	
—	—	—	—	—	—	7	6	1	—	—	—	—	—	—	175	
—	—	—	—	—	—	—	—	—	—	—	—	—	—	—	176	
11	10	1	2	2	—	32	29	3	7	6	1	2	2	—	177	
19	18	1	10	8	2	49	43	6	13	12	1	5	5	—	178	
95	91	4	37	34	3	169	147	22	80	72	8	28	28	—		
2154	1179	975	604	294	310	3767	1794	1973	1331	661	670	594	271	263		
1538	163	1375	493	56	437	2370	474	1896	1473	389	1084	397	104	293	179	
857	317	540	252	97	155	1379	610	769	742	243	499	218	75	143	180	
296	199	97	105	67	38	1277	860	417	291	195	96	88	50	38	181	
84	75	9	18	13	5	267	196	71	82	51	31	24	15	9	182	
380	274	106	123	80	43	1544	1056	488	373	246	127	112	65	47		
9078	5093	3985	2535	1454	1081	17743	9883	7860	5711	2952	2759	1746	975	771	183	
27356	—	27356	6129	—	6129	48944	—	48944	14130	—	14130	3978	—	3978	184	
1246	780	466	168	114	54	1643	1106	537	502	346	156	208	118	90	185	
436	212	224	60	36	24	2215	1177	1038	179	72	107	61	34	27	186	
54	54	—	24	24	—	117	111	6	251	251	—	10	8	2	187	
35	17	18	10	9	1	55	24	31	11	4	7	1	—	1	188	
10	—	10	—	—	—	17	—	17	7	—	7	—	—	—	189	
1781	1063	718	262	183	79	4047	2418	1629	950	673	277	280	160	120		
1273	1273	—	207	207	—	1639	1639	—	349	349	—	124	124	—	190	
40725	8020	32705	9508	2021	7487	75296	15606	59690	22255	4463	17792	6458	1399	5059		

Segue: TAVOLA XXIII.

**Popolazione presente di età superiore a 10 anni  
nei Comuni aventi un Centro di almeno 15 000**

Classe	Sottoclasse	PROFESSIONI E CONDIZIONI a) padroni di aziende, amministratori, direttori, b) impiegati, c) artigiani indipendenti, d) opera i salariati, garzoni.	Posizione	Segue: PROVINCIA DI NOVARA						COMUNI aventi un Centro di almeno 15 000 abitanti				
				Segue: CIRCONDARI			TOTALE			TORINO				
				VERCELLI										
				MF	M	F	MF	M	F	MF	M	F		
		<b>AGRICOLTURA - CACCIA - PESCA</b>												
<b>1</b>		<b>AGRICOLTURA E CACCIA.</b>												
	1	Agricoltori che conducono terreni propri .....		17158	9735	7423	101237	47973	53264	946	710	236		
	2	Enfiteuti ed utilisti .....		137	54	83	222	93	129	10	6	4		
	3	Fittavoli .....		7085	4830	2255	17772	11603	6169	757	546	211		
	4	Mezzadri e coloni .....		234	146	88	3092	1827	1265	553	368	185		
	5	Contadini obbligati .....		1772	1361	411	3166	2630	536	130	116	14		
	6	Giornalieri di campagna, bifolchi, ecc.		35269	16438	18831	83355	40664	42691	1459	1107	352		
	7	Fattori, agenti di campagna .....		75	71	4	230	198	32	24	21	3		
	8	Giardinieri, ortolani, ecc. ....		623	395	228	1614	1286	328	1061	688	373		
	9	Pastori, bovani e mandriani .....		406	399	7	1346	1023	323	155	138	17		
	10	Allevatori di animali, apicoltori, ecc.		1	1	—	8	8	—	7	5	2		
	11	Boscaioli, carbonai e taglialegna .....		3	2	1	1441	1422	19	11	11	—		
	12	Guardie campestri e guardaboschi privati .....		52	52	—	184	184	—	3	3	—		
	13	Cacciatori, raccoglitori di funghi, ecc.		17	17	—	26	26	—	1	1	—		
		Totale classe 1		<b>62832</b>	<b>33501</b>	<b>29331</b>	<b>213693</b>	<b>108937</b>	<b>104756</b>	<b>5117</b>	<b>3720</b>	<b>1397</b>		
<b>2</b>		<b>PESCA.</b>												
	14	Piscicultori .....		—	—	—	—	—	—	—	—	—		
	15	Pescatori e vallanti .....		154	154	—	367	367	—	26	26	—		
		Totale classe 2		<b>154</b>	<b>154</b>	<b>—</b>	<b>367</b>	<b>367</b>	<b>—</b>	<b>26</b>	<b>26</b>	<b>—</b>		
		<b>Totale Agricoltura - Caccia - Pesca</b>		<b>62986</b>	<b>33655</b>	<b>29331</b>	<b>214060</b>	<b>109304</b>	<b>104756</b>	<b>5143</b>	<b>3746</b>	<b>1397</b>		
		<b>INDUSTRIA</b>												
<b>3</b>		<b>MINIERE.</b>												
	16	Minatori di metalli, solfo, combustibili fossili. Addetti alle ricerche minerarie .....	a	—	—	—	1	1	—	4	4	—		
			b	—	—	—	9	9	—	2	2	—		
			d	19	19	—	767	765	2	40	40	—		
		Totale classe 3		<b>19</b>	<b>19</b>	<b>—</b>	<b>777</b>	<b>775</b>	<b>2</b>	<b>46</b>	<b>46</b>	<b>—</b>		

**classificata secondo il sesso e la professione  
abitanti, nei Circondari e nelle Provincie.**

PROVINCIA DI TORINO

CIRCONDARI															TOTALE			Sottoclasse	Classe
AOSTA			IVREA			PINEROLO			SUSA			TORINO			MF	M	F		
MF	M	F	MF	M	F	MF	M	F	MF	M	F	MF	M	F					
25986	14809	11177	51902	25269	26633	31003	19039	11964	25102	15324	9778	69176	41043	28133	203169	115484	87685	1	
105	80	25	14	5	9	13	5	8	13	8	5	57	28	29	202	126	76	2	
731	397	334	1522	872	650	4221	2565	1656	286	238	48	10283	6916	3367	17043	10988	6055	3	
125	81	44	547	343	204	1612	1023	589	272	218	54	3380	2253	1127	5936	3918	2018	4	
37	28	9	103	68	35	149	101	48	12	8	4	401	326	75	702	531	171	5	
6848	3755	3093	12258	5743	6515	7503	5194	2309	3750	2625	1125	23191	15697	7494	53550	33014	20536	6	
43	34	9	11	7	4	20	20	—	19	14	5	104	90	14	197	165	32	7	
32	25	7	125	100	25	292	229	63	43	40	3	2506	1708	798	2998	2102	896	8	
216	181	35	227	170	57	342	279	63	38	31	7	978	758	220	1801	1419	382	9	
1	1	—	5	3	2	1	1	—	—	—	—	45	32	13	52	37	15	10	
210	207	3	17	16	1	40	38	2	49	49	—	44	42	2	360	352	8	11	
30	30	—	35	35	—	8	8	—	13	13	—	31	31	—	117	117	—	12	
9	9	—	7	7	—	2	2	—	—	—	—	9	9	—	27	27	—	13	
34373	19637	14736	66773	32638	34135	45206	28504	16702	29597	18568	11029	110205	68933	41272	286154	168280	117874	2	
—	—	—	2	12	—	—	—	—	—	—	—	—	—	—	2	2	—	14	
2	2	—	25	25	—	38	38	—	21	21	—	130	130	—	216	216	—	15	
2	2	—	27	27	—	38	38	—	21	21	—	130	130	—	218	218	—	—	
34375	19639	14736	66800	32665	34135	45244	28542	16702	29618	18589	11029	110335	69063	41272	286372	168498	117874	3	
1	1	—	4	4	—	5	5	—	—	—	—	6	6	—	16	16	—	16	
9	9	—	3	3	—	5	5	—	7	7	—	2	2	—	26	26	—	—	
365	365	—	795	792	3	218	215	3	616	616	—	314	314	—	2308	2302	6	6	
375	375	—	802	799	3	228	225	3	623	623	—	322	322	—	2350	2344	6	6	

Segue: TAVOLA XXIII.

Classe	Sottoclasse	PROFESSIONI E CONDIZIONI a) padroni di aziende, amministratori, direttori, b) impiegati, c) artigiani indipendenti, d) operai salarati, garzoni.	Posizione	Segue: PROVINCIA DI NOVARA						COMUNI aventi un Cen- tro di almeno 15 000 abitanti									
				Segue: CIRCONDARI			TOTALE			TORINO									
				VERCELLI			MF	M	F	MF	M	F	MF	M	F				
				MF	M	F	MF	M	F	MF	M	F							
4		CAVE DI OGNI GENERE.																	
	17	Cavatori di pietre, di materiali da cementi, ecc .....	a	—	—	—	11	11	—	—	—	2	2	—					
			b	—	—	—	—	—	—	—	—	—	—	—					
			d	32	32	—	251	246	5	—	—	21	21	—					
		Totale classe 4		32	32	—	262	257	5	—	—	23	23	—					
5		SALINE MARITTIME ED ACQUE MINERALI																	
	18	Salinari ; addetti alla estrazione delle acque minerali.....	a	—	—	—	—	—	—	—	—	—	—	—					
			b	—	—	—	—	—	—	—	—	—	—	—					
			d	—	—	—	67	—	—	67	—	1	1	—					
		Totale classe 5		—	—	—	67	—	—	67	—	1	1	—					
6		INDUSTRIA DEL LEGNO, DELLA PA- GLIA ED AFFINI.																	
	19	Addetti ai depositi del legname, sega- tori, ecc .....		53	49	4	401	387	14	—	—	440	433	7					
	20	Falegnami, carrozzieri, carpentieri, ecc.		1622	1622	—	8950	8950	—	—	—	6265	6265	—					
	21	Intagliatori, intarsiatori, ebanisti, ecc.		152	133	19	1431	1347	84	—	—	1336	1277	59					
	22	Verniciatori e doratori in genere.....		74	74	—	463	434	29	—	—	1498	1475	23					
	23	Fabbricanti di oggetti in truciolo e sughero.....		2	2	—	16	10	6	—	—	40	20	20					
	24	Fabbricanti di oggetti in canna e simili.		52	48	4	439	381	58	—	—	82	64	18					
	25	Fabbricanti di oggetti in paglia e fi- bre affini ; fabbricanti di cappelli di paglia, ecc. ....		18	14	4	84	55	29	—	—	53	30	23					
			a	14	14	—	127	124	3	—	—	100	97	3					
			b	—	—	—	9	6	3	—	—	12	12	—					
			c	814	800	14	4426	4372	54	—	—	1015	1004	11					
			d	1145	1128	17	7222	7062	160	—	—	8587	8451	136					
		Totale classe 6		1973	1942	31	11784	11564	220	—	—	9714	9564	150					
7		INDUSTRIE CHE LAVORANO I CEREALI.																	
	26	Addetti ai depositi dei cereali .....		498	490	8	700	676	24	—	—	3	2	1					
	27	Mugnai.....		400	393	7	1197	1157	40	—	—	166	161	5					
	28	Fornai, pastai e panettieri.....		474	430	44	2386	2316	70	—	—	1769	1612	157					
	29	Pasticcieri, dolciari, ecc.....		29	28	1	226	214	12	—	—	370	298	72					
			a	84	82	2	152	149	3	—	—	45	35	10					
			b	9	9	—	12	12	—	—	—	1	—	1					
			c	419	397	22	1457	1386	71	—	—	223	183	40					
			d	889	853	36	2888	2816	72	—	—	2039	1855	184					
		Totale classe 7		1401	1341	60	4509	4363	146	—	—	2308	2073	235					

PROVINCIA DI TORINO

CIRCONDARI																		Sottoclasse	Classe
AOSTA			IVREA			PINEROLO			SUSA			TORINO			TOTALE				
MF	M	F	MF	M	F	MF	M	F	MF	M	F	MF	M	F	MF	M	F		
—	—	—	—	—	—	3	3	—	2	2	—	2	2	—	7	7	—	17	
33	33	—	30	30	—	198	198	—	13	13	—	43	43	—	317	317	—	—	
<b>33</b>	<b>33</b>	—	<b>30</b>	<b>30</b>	—	<b>201</b>	<b>201</b>	—	<b>15</b>	<b>15</b>	—	<b>45</b>	<b>45</b>	—	<b>324</b>	<b>324</b>	—	—	
—	—	—	—	—	—	—	—	—	—	—	—	—	—	—	—	—	—	18	
—	—	—	1	1	—	—	—	—	—	—	—	2	2	—	3	3	—	—	
—	—	—	1	1	—	—	—	—	—	—	—	2	2	—	3	3	—	—	
87	87	—	79	79	—	105	104	1	81	81	—	991	954	37	1343	1305	38	19	
635	635	—	1299	1299	—	1011	1011	—	697	697	—	10010	10010	—	13652	13652	—	20	
34	32	2	86	77	9	37	33	4	44	43	1	1714	1645	69	1915	1830	85	21	
11	11	—	33	32	1	64	58	6	57	56	1	1531	1494	37	1696	1651	45	22	
—	—	—	1	1	—	—	—	—	4	4	—	71	30	41	76	35	41	23	
11	10	1	39	39	—	26	17	9	78	20	58	287	231	56	441	317	124	24	
3	2	1	169	145	24	5	4	1	5	4	1	720	386	334	902	541	361	25	
9	9	—	17	17	—	6	6	—	15	13	2	154	151	3	201	196	5	—	
3	3	—	4	4	—	1	1	—	8	8	—	74	74	—	90	90	—	—	
334	332	2	867	857	10	489	488	1	294	292	2	2789	2734	55	4773	4703	70	—	
435	433	2	818	794	24	752	732	20	649	592	57	12307	11791	516	14961	14342	619	—	
<b>781</b>	<b>777</b>	<b>4</b>	<b>1706</b>	<b>1672</b>	<b>34</b>	<b>1248</b>	<b>1227</b>	<b>21</b>	<b>966</b>	<b>905</b>	<b>61</b>	<b>15324</b>	<b>14750</b>	<b>574</b>	<b>20025</b>	<b>19331</b>	<b>694</b>	—	
2	—	2	5	5	—	4	4	—	1	—	1	8	6	2	20	15	5	26	
63	54	9	258	200	58	252	242	10	133	113	20	748	708	40	1454	1317	137	27	
145	135	10	450	378	72	349	320	29	288	276	12	2792	2480	312	4024	3589	435	28	
—	—	—	10	7	3	17	17	—	45	43	2	409	329	80	481	396	85	29	
2	2	—	46	26	20	10	9	1	4	4	—	71	60	11	133	101	32	—	
—	—	—	—	—	—	—	—	—	—	—	—	1	—	1	1	—	1	—	
78	66	12	226	145	81	286	260	26	251	224	27	1064	887	177	1905	1582	323	—	
130	121	9	451	419	32	326	314	12	212	204	8	2821	2576	245	3940	3634	306	—	
<b>210</b>	<b>189</b>	<b>21</b>	<b>723</b>	<b>590</b>	<b>133</b>	<b>622</b>	<b>583</b>	<b>39</b>	<b>467</b>	<b>432</b>	<b>35</b>	<b>3957</b>	<b>3523</b>	<b>434</b>	<b>5979</b>	<b>5317</b>	<b>662</b>	—	

4

5

18

6

19

20

21

22

23

24

25

5

70

619

7

26

27

28

29

32

1

323

306

Segue: TAVOLA XXIII.

Classe	Sottoclasse	PROFESSIONI E CONDIZIONI a) padroni di aziende, amministratori, direttori, b) impiegati, c) artigiani indipendenti, d) operai salarati, garzoni.	Posizione	Segue: PROVINCIA DI NOVARA						COMUNI aventi un Cen- tro di almeno 15 000 abitanti				
				Segue: CIRCONDARI			TOTALE			TORINO				
				VERCELLI										
				MF	M	F	MF	M	F	MF	M	F		
<b>8</b>		<b>INDUSTRIE CHE UTILIZZANO FRUTTA, VERDURA E SEMI.</b>												
	30	Addetti alla conservazione dei forag- gi, frutta, ecc.....		30	29	1	71	69	2	14	9	5		
	31	Addetti agli stabilimenti enologici, ecc.		13	13	—	41	40	1	90	74	16		
	32	Fabbricanti di sciroppi, conserve, ecc.		2	2	—	4	4	—	58	29	29		
	33	Addetti alla lavorazione del caffè, alla fabbricazione dei frutti candi- ti, ecc.....		98	20	78	222	74	148	2012	669	1343		
			a	15	15	—	38	36	2	89	75	14		
			b	2	—	2	7	4	3	66	44	22		
			c	4	4	—	14	14	—	13	13	—		
			d	122	45	77	279	133	146	2006	649	1357		
		<b>Totale classe 8</b>		<b>143</b>	<b>64</b>	<b>79</b>	<b>338</b>	<b>187</b>	<b>151</b>	<b>2174</b>	<b>781</b>	<b>1393</b>		
<b>9</b>		<b>INDUSTRIE CHE UTILIZZANO PRO- DOTTI ANIMALI.</b>												
	34	Addetti alla lavorazione del latte, ecc.		347	305	42	951	814	137	260	166	94		
	35	Addetti alla macellazione e conser- vazione della carne, ecc.....		15	15	—	191	188	3	270	249	21		
	36	Addetti alla lavorazione del miele e della cera .....		3	3	—	25	16	9	15	13	2		
			a	16	14	2	64	55	9	19	16	3		
			b	—	—	—	—	—	—	—	—	—		
			c	134	116	18	415	333	82	103	38	65		
			d	215	193	22	688	630	58	423	374	49		
		<b>Totale classe 9</b>		<b>365</b>	<b>323</b>	<b>42</b>	<b>1167</b>	<b>1018</b>	<b>149</b>	<b>545</b>	<b>428</b>	<b>117</b>		
<b>10</b>		<b>INDUSTRIE CHE UTILIZZANO SPOGLIE ANIMALI.</b>												
	37	Addetti alla lavorazione del pelo, delle budella, ecc.....		1	1	—	26	21	5	104	50	54		
	38	Conciatori e lucidatori di pelli.....		32	31	1	597	569	28	1065	881	184		
	39	Calzolai, orlatrici, ecc.....		762	639	73	5756	5508	248	4720	3685	1035		
	40	Guantai; fabbricanti di articoli in pelle.		2	2	—	138	85	53	469	252	217		
	41	Sellai; fabbricanti di finimenti, ecc...		114	114	—	417	411	6	1073	829	244		
	42	Pellicciai .....		7	3	4	28	19	9	433	127	306		
			a	1	1	—	45	42	3	100	95	5		
			b	—	—	—	—	—	—	—	—	—		
			c	547	528	19	3221	3167	54	1272	1159	113		
			d	370	311	59	3696	3404	292	6492	4570	1922		
		<b>Totale classe 10</b>		<b>918</b>	<b>840</b>	<b>78</b>	<b>6962</b>	<b>6613</b>	<b>349</b>	<b>7864</b>	<b>5824</b>	<b>2040</b>		



P R O V I N C I A   D I   T O R I N O

C I R C O N D A R I

T O T A L E

Sottoclasse  
Classe

AOSTA			IVREA			PINEROLO			SUSA			TORINO			T O T A L E			Sottoclasse	Classe
MF	M	F	MF	M	F	MF	M	F	MF	M	F	MF	M	F	MF	M	F		
						1	1	—	4	4	—	16	11	5	21	16	5	30	
3	2	1	8	4	4	3	3	—	5	2	3	106	89	17	125	100	25	31	
			2	2	—	1	1	—	—	—	—	92	39	53	95	42	53	32	
			20	20	—	122	59	63	9	5	4	2096	721	1375	2247	805	1442	33	
			9	9	—	4	3	1	—	—	—	99	84	15	112	96	16		
			—	—	—	2	2	—	1	—	1	70	47	23	73	49	24		
			—	—	—	4	4	—	2	2	—	20	20	—	26	26	—		
3	2	1	21	17	4	117	55	62	15	9	6	2121	709	1412	2277	792	1485		
3	2	1	30	26	4	127	64	63	18	11	7	2310	860	1450	2488	963	1525		
																		9	
31	30	1	218	155	63	140	115	25	21	17	4	1122	786	336	1532	1103	429	34	
			7	7	—	25	25	—	5	5	—	357	333	24	394	370	24	35	
			6	4	2	1	1	—	—	—	—	18	16	2	25	21	4	36	
			1	—	1	3	3	—	2	1	1	24	21	3	30	25	5		
4	4	—	123	90	33	65	52	13	11	8	3	581	372	209	784	526	258		
27	26	1	107	76	31	98	86	12	13	13	—	892	742	150	1137	943	194		
31	30	1	231	166	65	166	141	25	26	22	4	1497	1135	362	1951	1494	457		
																		10	
			3	3	—	20	18	2	—	—	—	149	80	69	172	101	71	37	
34	30	4	113	97	16	29	28	1	59	50	9	1699	1428	271	1934	1633	301	38	
301	298	3	825	804	21	703	649	54	394	389	5	6409	5299	1110	8632	7439	1193	39	
			10	10	—	2	2	—	3	1	2	546	310	236	561	323	238	40	
13	13	—	39	38	1	43	43	—	12	12	—	1319	1021	298	1426	1127	299	41	
			2	—	2	1	—	1	4	—	4	440	131	309	447	131	316	42	
6	3	3	7	5	2	9	7	2	6	6	—	118	113	5	146	134	12		
207	206	1	605	596	9	392	378	14	284	281	3	2328	2194	134	3316	3655	161		
135	132	3	380	351	29	397	355	42	182	165	17	8116	5962	2154	9210	6965	2245		
348	341	7	992	952	40	798	740	58	472	452	20	10562	8269	2293	13172	10754	2418		

Segue: TAVOLA XXIII.

Classe	Sottoclasse	PROFESSIONI E CONDIZIONI a) padroni di aziende, amministratori, direttori, b) impiegati, c) artigiani indipendenti, d) operai salariati, garzoni.	Posizione	Segue: PROVINCIA DI NOVARA						COMUNI aventi un Centro di almeno 15 000 abitanti					
				Segue: CIRCONDARI			TOTALE			TORINO					
				VERCELLI			MF	M	F	MF	M	F	MF	M	F
				MF	M	F	MF	M	F	MF	M	F			
<b>11</b>		<b>INDUSTRIA DELLA CARTA.</b>													
	<b>43</b>	Cernitori e lavoratori di stracci, ecc..		20	12	8	103	76	27	61	20	41			
	<b>44</b>	Fabbricanti di cellulosa, pasta di legno; addetti alle cartiere, ecc.....		14	7	7	2867	1497	1370	255	92	163			
	<b>45</b>	Fabbricanti di oggetti di carta e cartone .....		30	21	9	378	254	124	1088	532	556			
		<i>a</i>		8	8	—	49	44	5	35	34	1			
		<i>b</i>		—	—	—	—	—	—	—	—	—			
		<i>c</i>		12	11	1	90	81	9	77	50	27			
		<i>d</i>		49	26	23	3209	1702	1507	1292	560	732			
		<b>Totale classe 11</b>		<b>64</b>	<b>40</b>	<b>24</b>	<b>3348</b>	<b>1827</b>	<b>1521</b>	<b>1404</b>	<b>644</b>	<b>760</b>			
<b>12</b>		<b>INDUSTRIE CHE UTILIZZANO MATERIALI DIVERSI.</b>													
	<b>46</b>	Fabbricanti di spazzole, pettini, forcelle, bottoni, giocattoli, ecc.....	<i>a</i>	4	4	—	14	12	2	31	25	6			
			<i>b</i>	2	2	—	6	6	—	5	4	1			
			<i>c</i>	1	1	—	54	51	3	26	18	8			
			<i>d</i>	210	36	174	585	193	342	594	169	425			
		<b>Totale classe 12</b>		<b>217</b>	<b>43</b>	<b>174</b>	<b>609</b>	<b>262</b>	<b>347</b>	<b>656</b>	<b>216</b>	<b>440</b>			
<b>13</b>		<b>PRODUZIONE E PRIMA LAVORAZIONE DEI METALLI.</b>													
	<b>47</b>	Fonditori, affinatori, ecc .....	<i>a</i>	—	—	—	10	10	—	32	32	—			
			<i>b</i>	4	4	—	23	23	—	21	21	—			
			<i>d</i>	78	78	—	722	722	—	2329	2329	—			
		<b>Totale classe 13</b>		<b>82</b>	<b>82</b>	<b>—</b>	<b>755</b>	<b>755</b>	<b>—</b>	<b>2382</b>	<b>2382</b>	<b>—</b>			
<b>14</b>		<b>SUCCESSIVE LAVORAZIONI DEI METALLI.</b>													
	<b>48</b>	Fabbri, ramai, stagnai, ecc.....	<i>a</i>	—	—	—	19	19	—	32	32	—			
			<i>b</i>	—	—	—	1	1	—	—	—	—			
			<i>c</i>	545	545	—	2517	2517	—	984	984	—			
			<i>d</i>	700	697	3	5151	5129	22	5439	5419	20			
		<b>Totale classe 14</b>		<b>1245</b>	<b>1242</b>	<b>3</b>	<b>7688</b>	<b>7666</b>	<b>22</b>	<b>6455</b>	<b>6435</b>	<b>20</b>			
<b>15</b>		<b>COSTRUZIONI MECCANICHE IN GENERE, LAVORAZIONE METALLI PREZIOSI, ECC.</b>													
	<b>49</b>	Fabbricanti di macchine agricole e industriali, ecc.....		794	774	20	6687	6269	418	31461	30333	1128			
	<b>50</b>	Costruttori di apparecchi fisici, pesi e misure, strumenti musicali, ecc...		100	93	7	227	208	19	494	424	70			
	<b>51</b>	Fabbricanti di armi da fuoco e di proiettili.....		9	9	—	24	24	—	136	116	20			

PROVINCIA DI TORINO

CIRCONDARI

TOTALE

Sottoclasse

Classe

AOSTA			IVREA			PINEROLO			SUSA			TORINO			TOTALE			Sottoclasse	Classe
MF	M	F	MF	M	F	MF	M	F	MF	M	F	MF	M	F	MF	M	F		
—	—	—	7	3	4	3	1	2	3	3	—	76	24	52	89	31	58	43	11
1	1	—	6	6	—	10	8	2	63	43	20	1110	647	463	1190	705	485	44	11
5	5	—	8	8	—	16	13	3	21	21	—	1217	590	627	1267	637	630	45	11
—	—	—	—	—	—	1	1	—	2	2	—	47	46	1	50	49	1	—	11
2	2	—	—	—	—	11	11	—	4	3	1	92	59	33	109	75	34	—	11
4	4	—	21	17	4	17	10	7	81	62	19	2264	1156	1108	2387	1249	1138	—	11
6	6	—	21	17	4	29	22	7	87	67	20	2403	1261	1142	2546	1373	1173	—	11
1	1	—	—	—	—	—	—	—	—	—	—	42	36	6	43	37	6	46	12
—	—	—	—	—	—	—	—	—	—	—	—	5	4	1	5	4	1	—	12
2	2	—	3	3	—	3	2	1	—	—	—	58	45	13	66	52	14	—	12
115	33	82	11	3	8	4	2	2	8	4	4	988	277	711	1126	319	807	—	12
118	36	82	14	6	8	7	4	3	8	4	4	1093	362	731	1240	412	828	—	12
1	1	—	2	2	—	2	2	—	—	—	—	36	36	—	41	41	—	47	13
—	—	—	1	1	—	—	—	—	3	3	—	21	21	—	25	25	—	—	13
82	82	—	123	123	—	47	47	—	54	54	—	2807	2807	—	3113	3113	—	—	13
83	83	—	126	126	—	49	49	—	57	57	—	2864	2864	—	3179	3179	—	—	13
—	—	—	—	—	—	9	9	—	2	2	—	38	38	—	49	49	—	48	14
—	—	—	—	—	—	—	—	—	—	—	—	3	3	—	3	3	—	—	14
177	177	—	819	819	—	394	394	—	172	172	—	2104	2104	—	3666	3666	—	—	14
291	286	5	1191	1187	4	616	614	2	671	670	1	7968	7939	29	10737	10696	41	—	14
468	463	5	2010	2006	4	1019	1017	2	845	844	1	10113	10084	29	14455	14414	41	—	14
488	407	81	849	782	67	971	797	174	1452	1417	35	35145	33857	1288	38905	37260	1645	49	15
5	5	—	38	27	11	22	20	2	3	3	—	524	451	73	592	506	86	50	15
1	1	—	—	—	—	2	2	—	6	5	1	143	123	20	152	131	21	51	15

Segue: TAVOLA XXIII.

Classe	Sottoclasse	PROFESSIONI E CONDIZIONI a) padroni di aziende, amministratori, direttori, b) impiegati, c) artigiani indipendenti, d) operai salariati, garzoni.	Posizione	Segue: PROVINCIA DI NOVARA						COMUNI aventi un Cen- tro di almeno 15 000 abitanti		
				Segue: CIRCONDARI			TOTALE			TORINO		
				VERCELLI								
				M	F		M	F		M	F	
				M	F		M	F		M	F	
	52	Costruttori di apparecchi elettrici...		124	115	9	163	146	17	373	180	193
	53	Orologiai .....		33	33	—	412	227	185	258	246	12
	54	Orefici, argentieri, ecc .....		980	821	159	1386	1090	296	1070	904	166
			a	37	37	—	141	141	—	483	477	6
			b	44	41	3	178	168	10	850	752	98
			c	85	64	21	282	257	25	248	239	9
			d	1874	1703	171	8298	7398	900	32211	30735	1476
		Totale classe 15		2040	1845	195	8899	7964	935	33792	32203	1589
16		PREPARAZIONE E LAVORAZIONE DEI MINERALI.										
	55	Scalpellini, marmisti, segatori di pie- tra, ecc.....		51	51	—	2857	2857	—	566	566	—
	56	Mosaicisti; scultori in pietra e in mar- mo, ecc .....		5	5	—	93	93	—	66	66	—
	57	Fornaciai (gesso, calce, cemento, ecc.)		355	245	110	713	587	126	103	96	7
	58	Fabbricanti di maioliche, porcellane, terrecotte, ecc.....		75	66	9	477	389	88	83	58	25
	59	Vetrai; fabbricanti di perle.....		14	5	9	213	183	30	799	693	106
	60	Asfaltisti e cementisti .....		93	93	—	394	394	—	165	162	3
			a	18	18	—	91	86	5	69	68	1
			b	1	1	—	8	8	—	25	22	3
			c	35	35	—	337	337	—	115	114	1
			d	539	411	128	4311	4072	239	1573	1437	136
		Totale classe 16		593	465	128	4747	4503	244	1782	1641	141
17		COSTRUZIONI EDILIZIE, STRADALI E IDRAULICHE.										
	61	Costruttori, imprenditori, ecc.....		60	60	—	456	456	—	475	475	—
	62	Muratori.....		1375	1375	—	14317	14317	—	4208	4208	—
	63	Manovali, braccianti, ecc.....		541	540	1	5733	5668	65	8886	8830	56
	64	Stuccatori, imbianchini, decorato- ri, ecc.....		106	106	—	1206	1206	—	1527	1527	—
	65	Fumisti, docciai, pontaroli, ecc...		27	27	—	219	219	—	418	418	—
			a	60	60	—	456	456	—	475	475	—
			c	33	33	—	183	183	—	202	202	—
			d	2016	2015	1	21292	21227	65	14837	14781	56
		Totale classe 17		2109	2108	1	21931	21866	65	15514	15458	56

P R O V I N C I A   D I   T O R I N O

C I R C O N D A R I

CIRCONDARI															TOTALE			Sottoclasse	Classe
AOSTA			IVREA			PINEROLO			SUSA			TORINO			MF	M	F		
MF	M	F	MF	M	F	MF	M	F	MF	M	F	MF	M	F					
2	1	1	5	5	—	4	2	2	3	2	1	389	186	203	403	196	207	52	
21	21	—	41	39	2	11	11	—	16	15	1	311	297	14	400	383	17	53	
4	4	—	84	48	36	17	15	2	6	6	—	1102	934	168	1213	1007	206	54	
10	10	—	32	31	1	14	14	—	13	13	—	523	517	6	592	585	7		
18	16	2	8	5	3	32	27	5	25	22	3	889	787	102	972	857	115		
16	16	—	51	51	—	12	11	1	22	22	—	283	274	9	384	374	10		
477	397	80	926	814	112	969	795	174	1426	1391	35	35919	34270	1649	39717	37667	2050		
<b>521</b>	<b>439</b>	<b>82</b>	<b>1017</b>	<b>901</b>	<b>116</b>	<b>1027</b>	<b>847</b>	<b>180</b>	<b>1486</b>	<b>1448</b>	<b>38</b>	<b>37614</b>	<b>35848</b>	<b>1766</b>	<b>41665</b>	<b>39483</b>	<b>2182</b>		
90	90	—	89	89	—	230	230	—	255	255	—	659	659	—	1323	1323	—	55	
1	1	—	4	4	—	4	4	—	1	1	—	73	73	—	83	83	—	56	
3	3	—	120	113	7	76	71	5	108	95	13	844	688	156	1151	970	181	57	
—	—	—	182	174	8	17	13	4	28	28	—	150	114	36	377	329	48	58	
2	2	—	52	51	1	2	2	—	9	8	1	822	715	107	887	778	109	59	
14	14	—	30	30	—	6	6	—	7	7	—	196	196	—	253	253	—	60	
5	5	—	18	16	2	6	6	—	8	8	—	100	97	3	137	132	5		
—	—	—	2	2	—	1	1	—	—	—	—	31	25	6	34	28	6		
14	14	—	61	58	3	45	45	—	27	27	—	176	173	3	323	317	6		
91	91	—	398	385	11	283	274	9	373	359	14	2437	2150	287	3580	3259	321		
<b>110</b>	<b>110</b>	<b>—</b>	<b>477</b>	<b>461</b>	<b>16</b>	<b>335</b>	<b>326</b>	<b>9</b>	<b>408</b>	<b>394</b>	<b>14</b>	<b>2744</b>	<b>2445</b>	<b>299</b>	<b>4074</b>	<b>3736</b>	<b>338</b>		
60	60	—	81	81	—	21	21	—	101	101	—	620	620	—	883	883	—	61	
1252	1252	—	2039	2039	—	865	865	—	782	782	—	7836	7836	—	12774	12774	—	62	
794	779	15	5	—	5	652	644	8	1286	1283	3	11315	11233	82	14052	13939	113	63	
38	38	—	66	66	—	58	58	—	40	40	—	1714	1714	—	1916	1916	—	64	
12	12	—	18	18	—	7	7	—	46	46	—	440	440	—	523	523	—	65	
60	60	—	81	81	—	21	21	—	101	101	—	620	620	—	883	883	—		
5	5	—	33	33	—	16	16	—	10	10	—	246	246	—	310	310	—		
2091	2076	15	2095	2090	5	1566	1558	8	2144	2141	3	21059	20977	82	28955	28842	113		
<b>2156</b>	<b>2141</b>	<b>15</b>	<b>2209</b>	<b>2204</b>	<b>5</b>	<b>1603</b>	<b>1595</b>	<b>8</b>	<b>2255</b>	<b>2252</b>	<b>3</b>	<b>21925</b>	<b>21843</b>	<b>82</b>	<b>30148</b>	<b>30035</b>	<b>113</b>		

16

17



PROVINCIA DI TORINO

CIRCONDARI																		Sottoclasse	Classe
AOSTA			IVREA			PINEROLO			SUSA			TORINO			TOTALE				
MF	M	F	MF	M	F	MF	M	F	MF	M	F	MF	M	F	MF	M	F		
2	—	2	32	30	2	24	23	1	14	12	2	281	270	11	353	335	18	66	18
10	4	6	61	55	6	51	44	7	50	45	5	367	326	41	539	474	65	66	65
16	2	14	22	13	9	17	3	14	9	4	5	264	118	146	328	140	188	66	188
931	231	700	5258	982	4276	3409	605	2804	4412	759	3653	23310	4325	18985	37320	6902	30418	66	30418
<b>959</b>	<b>237</b>	<b>722</b>	<b>5373</b>	<b>1080</b>	<b>4293</b>	<b>3501</b>	<b>675</b>	<b>2826</b>	<b>4485</b>	<b>820</b>	<b>3665</b>	<b>24222</b>	<b>5039</b>	<b>19183</b>	<b>38540</b>	<b>7851</b>	<b>30689</b>	66	30689
—	—	—	6	1	5	53	6	47	2	1	1	469	96	373	530	104	426	67	426
9	—	9	125	5	120	80	4	76	72	3	69	2316	107	2209	2602	119	2483	68	2483
—	—	—	5	4	1	57	3	54	1	1	—	320	163	157	383	171	212	69	212
—	—	—	1	1	—	—	—	—	—	—	—	206	67	139	207	68	139	70	139
—	—	—	2	1	1	1	1	—	1	—	1	98	76	17	97	78	19	70	19
—	—	—	—	—	—	1	1	—	1	1	—	46	23	23	48	25	23	70	23
4	—	4	43	3	40	25	2	23	7	—	7	218	45	173	297	50	247	70	247
5	—	5	92	7	85	163	9	154	66	4	62	2954	289	2665	3280	309	2971	70	2971
<b>9</b>	<b>—</b>	<b>9</b>	<b>137</b>	<b>11</b>	<b>126</b>	<b>190</b>	<b>13</b>	<b>177</b>	<b>75</b>	<b>5</b>	<b>70</b>	<b>3311</b>	<b>433</b>	<b>2878</b>	<b>3722</b>	<b>462</b>	<b>3260</b>	70	3260
199	—	199	188	4	184	339	1	338	111	—	111	3949	26	3923	4786	31	4755	71	4755
775	97	678	2165	408	1757	1441	164	1277	776	119	657	19356	2563	16793	24513	3351	21162	72	21162
20	19	1	57	43	14	66	47	19	40	35	5	1063	936	127	1246	1080	166	73	166
23	1	22	98	5	93	127	4	123	39	—	39	3784	125	3659	4071	135	3936	74	3936
141	3	138	147	2	145	210	19	191	74	8	66	4235	1176	3059	4807	1208	3599	75	3599
1	1	—	—	—	—	—	—	—	—	—	—	36	23	13	37	24	13	76	13
50	49	1	82	69	13	133	93	40	65	61	4	1848	1414	434	2178	1686	492	77	492
1	1	—	3	2	1	—	—	—	—	—	—	82	26	56	86	29	57	77	57
721	122	599	1531	363	1168	1191	234	957	544	146	398	10043	2730	7313	14030	3595	10435	77	10435
487	47	440	1203	166	1037	1125	94	1031	561	77	484	24146	3507	20639	27522	3891	23631	77	23631
<b>1209</b>	<b>170</b>	<b>1039</b>	<b>2737</b>	<b>531</b>	<b>2206</b>	<b>2316</b>	<b>328</b>	<b>1988</b>	<b>1105</b>	<b>223</b>	<b>882</b>	<b>34271</b>	<b>6263</b>	<b>28008</b>	<b>41638</b>	<b>7515</b>	<b>34123</b>	77	34123
1	1	—	18	14	4	16	16	—	23	22	1	177	140	37	235	193	42	78	42
—	—	—	—	—	—	4	3	1	3	3	—	37	18	19	44	24	20	79	20

18

19

20

21

Segue: TAVOLA XXIII.

Classe	Sottoclasse	PROFESSIONI E CONDIZIONI a) padroni di aziende, amministratori, direttori, b) impiegati, c) artigiani indipendenti, d) operai salariati, garzoni.	Posizione	Segue: PROVINCIA DI NOVARA						COMUNI aventi un Cen- tro di almeno 15 000 abitanti					
				Segue: CIRCONDARI			TOTALE			TORINO					
				VERCELLI			MF	M	F	MF	M	F	MF	M	F
				MF	M	F	MF	M	F	MF	M	F			
80		Addetti alle distillerie e raffinerie del- l'alcool .....		5	4	1	45	39	6	68	59	9			
81		Fabbricanti di birra, liquori, ecc.....		15	14	1	76	68	8	260	213	47			
82		Addetti alla estrazione delle essenze per profumi, liquori, ecc.....		7	3	4	9	4	5	71	35	36			
83		Fabbricanti di sapone, candele, col- la, ecc.....		4	3	1	54	49	5	215	98	117			
84		Addetti alla fabbricazione del caucciù, della celluloido, ecc. ....		26	13	13	40	24	16	1395	874	521			
85		Addetti alla manifattura dei tabacchi.		3	—	3	108	11	97	1645	227	1418			
86		Fabbricanti di fiammiferi.....		—	—	—	4	4	—	85	14	71			
87		Fabbricanti di prodotti esplodenti. Pirotecnici. ....		—	—	—	5	—	5	8	6	2			
88		Fabbricanti di concimi chimici, mate- rie coloranti, prodotti farmaceuti- ci, ecc. ....		197	173	24	404	343	61	1306	643	663			
		a		33	33	—	140	138	2	266	252	14			
		b		21	18	3	88	85	3	401	291	110			
		c		1	1	—	15	15	—	19	19	—			
		d		239	194	45	619	413	206	4527	1721	2806			
		Totale classe 21		294	246	48	862	651	211	5213	2283	2930			
22		INDUSTRIE POLIGRAFICHE.													
89		Addetti alle tipografie: compositori, ecc.		110	107	3	722	660	62	2418	2059	359			
90		Addetti alle arti poligrafiche, ecc.....		2	1	1	140	99	41	868	624	244			
91		Dattilografi, stenografi, ecc.....		7	2	5	62	10	52	404	19	385			
		a		11	11	—	41	37	4	114	103	11			
		b		8	3	5	76	20	56	507	94	413			
		c		10	10	—	48	48	—	69	69	—			
		d		90	86	4	759	664	95	3000	2436	564			
		Totale classe 22		119	110	9	924	769	155	3690	2702	988			
23		PRODUZIONE E DISTRIBUZIONE DI FOR- ZA MOTRICE, LUCE, ACQUA, CALORE.													
92		Addetti alla produzione e distribu- zione della forza motrice, luce, ecc...		162	162	—	1359	1351	8	2505	2402	103			
93		Addetti alla produzione del gas, ecc...		28	28	—	86	83	3	542	534	8			
94		Addetti alla generazione del vapore ed agl'impianti di acqua potabile, ecc.		70	67	3	157	152	5	116	109	7			
		a		3	3	—	38	38	—	32	32	—			
		b		8	8	—	84	82	2	254	238	16			
		c		14	14	—	83	83	—	73	73	—			
		d		235	232	3	1397	1388	14	2804	2702	102			
		Totale classe 23		260	257	3	1602	1586	16	3163	3045	118			



PROVINCIA DI TORINO

CIRCONDARI															TOTALE			Sottoclasse	Classe
AOSTA			IVREA			PINEROLO			SUSA			TORINO			MF	M	F		
MF	M	F	MF	M	F	MF	M	F	MF	M	F	MF	M	F					
4	4	—	21	20	1	2	2	—	1	1	—	82	73	9	110	100	10	80	
3	2	1	12	12	—	11	9	2	3	3	—	562	404	158	591	430	161	81	
—	—	—	4	3	1	1	—	1	1	1	—	73	37	36	79	41	38	82	
1	1	—	4	3	1	1	1	—	—	—	—	232	111	121	238	116	122	83	
—	—	—	6	5	1	28	7	21	8	2	6	2091	1295	796	2133	1309	824	84	
1	1	—	9	—	9	—	—	—	1	—	1	1882	269	1613	1893	270	1623	85	
—	—	—	—	—	—	8	3	5	—	—	—	867	106	761	875	109	766	86	
—	—	—	1	1	—	—	—	—	115	88	27	10	7	3	126	96	30	87	
10	9	1	20	17	3	29	18	11	58	50	8	1605	858	747	1722	952	770	88	
8	8	—	47	40	7	17	14	3	13	12	1	334	317	17	419	391	28		
4	4	—	8	7	1	6	4	2	4	3	1	453	336	117	475	354	121		
—	—	—	—	—	—	—	—	—	1	1	—	25	25	—	26	26	—		
8	6	2	40	28	12	77	41	36	195	154	41	6806	2640	4166	7126	2869	4257		
<b>20</b>	<b>18</b>	<b>2</b>	<b>95</b>	<b>75</b>	<b>20</b>	<b>100</b>	<b>59</b>	<b>41</b>	<b>213</b>	<b>170</b>	<b>43</b>	<b>7618</b>	<b>3318</b>	<b>4300</b>	<b>8046</b>	<b>3640</b>	<b>4406</b>		
22	20	2	61	58	3	85	68	17	15	11	4	2590	2223	367	2773	2380	393	89	
1	1	—	5	4	1	4	2	2	—	—	—	877	630	247	887	637	250	90	
7	—	7	3	1	2	5	—	5	4	—	4	419	22	397	438	23	415	91	
2	1	1	3	3	—	1	1	—	1	1	—	121	109	12	128	115	13		
7	—	7	3	1	2	5	—	5	4	—	4	529	104	425	548	105	443		
—	—	—	7	7	—	11	11	—	5	5	—	84	84	—	107	107	—		
21	20	1	56	52	4	77	58	19	9	5	4	3152	2578	574	3315	2713	602		
<b>30</b>	<b>21</b>	<b>9</b>	<b>69</b>	<b>63</b>	<b>6</b>	<b>94</b>	<b>70</b>	<b>24</b>	<b>19</b>	<b>11</b>	<b>8</b>	<b>3886</b>	<b>2875</b>	<b>1011</b>	<b>4098</b>	<b>3040</b>	<b>1058</b>		
206	206	—	155	154	1	140	138	2	233	233	—	2934	2825	109	3668	3556	112	92	
2	2	—	6	6	—	14	14	—	5	5	—	568	560	8	595	587	8	93	
16	15	1	1	1	—	2	2	—	17	17	—	168	161	7	204	196	8	94	
1	1	—	4	4	—	3	3	—	5	5	—	37	37	—	50	50	—		
10	10	—	9	9	—	10	8	2	22	22	—	283	265	18	334	314	20		
10	10	—	14	14	—	4	4	—	7	7	—	93	93	—	128	128	—		
203	202	1	135	134	1	139	139	—	221	221	—	3257	3151	106	3955	3847	108		
<b>224</b>	<b>223</b>	<b>1</b>	<b>162</b>	<b>161</b>	<b>1</b>	<b>156</b>	<b>154</b>	<b>2</b>	<b>255</b>	<b>255</b>	<b>—</b>	<b>3670</b>	<b>3546</b>	<b>124</b>	<b>4467</b>	<b>4339</b>	<b>128</b>		

22

23

Segue: TAVOLA XXIII.

Classe	Sottoclasse	PROFESSIONI E CONDIZIONI a) padroni di aziende, amministratori, direttori, b) impiegati, c) artigiani indipendenti, d) operai salariati, garzoni.	Posizione	Segue: PROVINCIA DI NOVARA						COMUNI aventi un Cen- tro di almeno 15 000 abitanti				
				Segue: CIRCONDARI			TOTALE			TORINO				
				VERCELLI										
				MF	M	F	MF	M	F	MF	M	F		
<b>24</b>		<b>TRASPORTI E VIABILITÀ.</b>												
95		Addetti ai trasporti terrestri senza guide.....		866	865	1	4373	4358	15	4050	4032	18		
96		Addetti ai trasporti terrestri su guide.		947	931	16	5304	5224	80	9980	9577	403		
97		Addetti ai trasporti per acqua.....		6	6	—	366	366	—	94	94	—		
98		Addetti ai lavori di carico e scarico...		147	146	1	841	828	13	1302	1265	37		
99		Addetti ai servizi di corrispondenza: poste, telefoni e telegrafi .....		241	139	102	1562	1016	546	2301	1680	621		
100		Addetti ai servizi di manutenzione stradale e polizia urbana; cantonieri, spazzini, ecc.....		273	272	1	1094	1068	26	1082	1039	43		
			a	16	15	1	47	44	3	101	91	10		
			b	296	207	89	2135	1639	496	4294	3403	891		
			c	241	241	—	1287	1287	—	405	405	—		
			d	1927	1896	31	10071	9890	181	14009	13788	221		
		<b>Totale classe 24</b>		<b>2480</b>	<b>2359</b>	<b>121</b>	<b>13540</b>	<b>12860</b>	<b>680</b>	<b>18809</b>	<b>17687</b>	<b>1122</b>		
<b>25</b>		<b>INDUSTRIE NON SPECIFICATE.</b>												
101		Addetti alle industrie non specificate.	a	47	47	—	254	250	4	318	308	10		
			b	—	—	—	—	—	—	—	—	—		
			c	6	4	2	36	34	2	29	18	11		
			d	536	68	468	3698	1780	1918	3437	1892	1545		
		<b>Totale classe 25</b>		<b>589</b>	<b>119</b>	<b>470</b>	<b>3988</b>	<b>2064</b>	<b>1924</b>	<b>3784</b>	<b>2218</b>	<b>1566</b>		
			a	377	371	6	2252	2189	63	2650	2476	174		
			b	409	302	107	3412	2766	646	6648	5047	1601		
			c	5328	3442	1886	23617	16890	6727	11407	6314	5093		
			d	14223	10229	3994	137566	86164	51402	135601	97952	37649		
		<b>Totale Industria</b>		<b>20337</b>	<b>14344</b>	<b>5993</b>	<b>166847</b>	<b>108009</b>	<b>58838</b>	<b>156306</b>	<b>111789</b>	<b>44517</b>		
		<b>COMMERCIO</b>												
<b>26</b>		<b>VENDITA DI MERCI E DERRATE ALIMENTARI.</b>												
102		Venditori di bestiame .....		89	89	—	379	379	—	94	94	—		
103		Venditori di granaglie, farine, ecc .....		144	128	16	334	301	33	100	77	23		
104		Venditori di pane e pasta da minestra.		171	130	41	704	554	150	856	440	416		
105		Venditori di vino ed olio all'ingrosso..		63	59	4	294	268	26	542	443	99		
106		Venditori di biscotti, dolci, ecc.....		36	32	4	162	133	29	392	207	185		

PROVINCIA DI TORINO

CIRCONDARI																		Sottoclasse	Classe
AOSTA			IVREA			PINEROLO			SUSA			TORINO			TOTALE				
MF	M	F	MF	M	F	MF	M	F	MF	M	F	MF	M	F	MF	M	F		
338	337	1	608	602	6	471	469	2	375	368	7	5753	5727	26	7545	7503	42	95	24
131	125	6	240	230	10	457	448	9	1330	1293	37	11915	11460	455	14073	13556	517	96	
2	2	—	6	6	—	7	7	—	—	—	—	122	122	—	137	137	—	97	
12	12	—	21	19	2	43	43	—	12	12	—	1403	1366	37	1491	1452	39	98	
172	105	67	267	155	112	172	113	59	87	41	46	2736	1932	804	3434	2346	1088	99	
77	74	3	164	159	5	184	175	9	105	100	5	1644	1580	64	2174	2088	86	100	
8	7	1	7	3	4	5	3	2	5	4	1	109	98	11	134	115	19		
144	89	55	209	123	86	182	132	50	335	291	44	4888	3823	1065	5758	4458	1300		
50	50	—	250	250	—	155	155	—	86	86	—	902	902	—	1443	1443	—		
530	509	21	840	795	45	992	965	27	1483	1433	50	17674	17364	310	21519	21066	453		
<b>732</b>	<b>655</b>	<b>77</b>	<b>1306</b>	<b>1171</b>	<b>135</b>	<b>1334</b>	<b>1255</b>	<b>79</b>	<b>1909</b>	<b>1814</b>	<b>95</b>	<b>23573</b>	<b>22187</b>	<b>1386</b>	<b>28854</b>	<b>27082</b>	<b>1772</b>		
7	7	—	39	37	2	33	28	5	8	8	—	422	412	10	509	492	17	101	
—	—	—	—	—	—	—	—	—	—	—	—	—	—	—	—	—	—	—	
2	2	—	5	5	—	10	9	1	5	4	1	52	34	18	74	54	20		
441	347	94	408	257	151	736	479	257	931	603	328	6094	3299	2795	8610	4985	3625		
<b>450</b>	<b>356</b>	<b>94</b>	<b>452</b>	<b>299</b>	<b>153</b>	<b>779</b>	<b>516</b>	<b>263</b>	<b>944</b>	<b>615</b>	<b>329</b>	<b>6568</b>	<b>3745</b>	<b>2823</b>	<b>9193</b>	<b>5531</b>	<b>3662</b>		
124	117	7	354	311	43	177	162	15	202	194	8	3359	3172	187	4216	3956	260		
205	135	70	308	210	98	296	225	71	460	402	58	7662	5840	1822	8931	6812	2119		
1642	1010	632	4660	3307	1353	3130	2079	1051	1741	1294	447	21422	13139	8283	32595	20829	11766		
6905	5443	1462	15398	9520	5878	12326	7645	4681	14335	9549	4786	187451	128868	58583	236415	161025	75390		
<b>8876</b>	<b>6705</b>	<b>2171</b>	<b>20720</b>	<b>13348</b>	<b>7372</b>	<b>15929</b>	<b>10111</b>	<b>5818</b>	<b>16738</b>	<b>11439</b>	<b>5299</b>	<b>219894</b>	<b>151019</b>	<b>68875</b>	<b>282157</b>	<b>192622</b>	<b>89535</b>		
31	31	—	64	64	—	146	146	—	22	22	—	258	258	—	521	521	—	102	
5	5	—	22	19	3	25	19	6	5	4	1	186	154	32	243	201	42	103	
42	32	10	205	180	25	125	95	30	69	49	20	1164	652	512	1605	1008	597	104	
25	20	5	21	15	6	16	16	—	18	16	2	631	515	116	711	582	129	105	
4	3	1	19	16	3	19	10	9	8	6	2	447	242	205	497	277	220	106	
																			26

Segue: TAVOLA XXIII.

Classe	Sottoclasse	PROFESSIONI E CONDIZIONI a) padroni di aziende, amministratori, direttori, b) impiegati, c) artigiani indipendenti, d) operai salariati, garzoni.	Posizione	Segue: PROVINCIA DI NOVARA						COMUNI aventi un Centro di almeno 15 000 abitanti		
				Segue: CIRCONDARI			TOTALE			TORINO		
				VERCELLI								
				MF	M	F	MF	M	F	MF	M	F
107		Venditori di uova, latte, frutta, pesce, erbaggi, ecc .....		1291	836	455	5157	3624	1533	5650	3693	1957
108		Venditori di droghe, generi alimentari, ecc .....		86	67	19	329	259	70	1129	594	535
	a			1699	1182	517	6524	4846	1678	6734	4411	2323
	b			14	7	7	108	39	69	520	101	419
	d			167	152	15	727	633	94	1509	1036	473
		<b>Totale classe 26</b>		<b>1880</b>	<b>1341</b>	<b>539</b>	<b>7359</b>	<b>5518</b>	<b>1841</b>	<b>8763</b>	<b>5548</b>	<b>3215</b>
27		<b>VENDITA DI GENERI NON ALIMENTARI.</b>										
109		Venditori di combustibili solidi, ecc...		63	57	6	405	384	21	467	411	56
110		Venditori di mobili, strumenti musicali, ecc.....		23	17	6	88	77	11	216	158	58
111		Venditori di oggetti di pelo, cuoio, calzature, guanti, ecc. ....		53	36	17	247	183	64	733	496	237
112		Venditori di spazzole, pettini, coralli, ventagli, giocattoli, ecc.....		102	61	41	354	205	149	362	164	198
113		Venditori di oggetti di cancelleria, libri, giornali, ecc.....		34	24	10	171	109	62	625	374	251
114		Venditori di prodotti metallurgici, armi, macchine, ecc.....		70	58	12	327	273	54	823	707	119
115		Gioiellieri, orefici, antiquari, ecc....		36	29	7	149	121	23	375	317	58
116		Venditori di vetri, ceramiche, laterizi, ecc .....		52	38	14	172	124	48	236	176	60
117		Venditori di filati, tessuti, mercerie, vestiario, ecc .....		393	230	163	1558	988	570	3081	1670	1411
118		Venditori di materiale sanitario, articoli di gomma, ecc .....		8	6	2	14	12	2	105	82	23
	a			703	479	224	3082	2218	864	4764	3274	1490
	b			109	62	47	339	209	130	2000	1063	937
	d			22	15	7	64	49	15	262	218	44
		<b>Totale classe 27</b>		<b>834</b>	<b>556</b>	<b>278</b>	<b>3485</b>	<b>2476</b>	<b>1009</b>	<b>7026</b>	<b>4555</b>	<b>2471</b>
28		<b>VENDITA DI MERCI DIVERSE E NON SPECIFICATE.</b>										
119		Venditori di oggetti usati e di rifiuto.		35	26	9	176	144	32	278	183	95
120		Venditori di merci e derrate diverse (senz'altra specificazione) .....		14	10	4	67	42	25	80	58	22
121		Venditori di merci e derrate non specificate .....		333	195	138	1826	1136	690	1909	1177	732
122		Venditori ambulanti.....		184	151	33	921	748	173	1930	1105	855
	a			477	356	121	2667	1939	728	3269	2043	1226
	b			31	11	20	186	63	123	677	281	396
	d			58	15	43	137	63	69	281	199	82
		<b>Totale classe 28</b>		<b>566</b>	<b>382</b>	<b>184</b>	<b>2990</b>	<b>2070</b>	<b>920</b>	<b>4227</b>	<b>2523</b>	<b>1704</b>

PROVINCIA DI TORINO

CIRCONDARI																		Sottoclasse	Classe
AOSTA			IVREA			PINEROLO			SUSA			TORINO			TOTALE				
MF	M	F	MF	M	F	MF	M	F	MF	M	F	MF	M	F	MF	M	F		
324	217	107	745	423	322	743	455	288	493	307	189	7991	5137	2854	10299	6539	3760	107	
18	16	2	41	24	17	38	22	16	11	—	11	1243	657	586	1351	719	632	108	
404	292	112	1049	690	359	1018	686	332	586	372	214	9600	6246	3354	12657	8286	4371		
3	1	2	11	4	7	7	3	4	8	1	7	545	105	440	574	114	460		
42	31	11	57	47	10	87	74	13	35	31	4	1775	1264	511	1996	1447	549		
<b>449</b>	<b>324</b>	<b>125</b>	<b>1117</b>	<b>741</b>	<b>376</b>	<b>1112</b>	<b>763</b>	<b>349</b>	<b>629</b>	<b>404</b>	<b>225</b>	<b>11920</b>	<b>7615</b>	<b>4305</b>	<b>15227</b>	<b>9847</b>	<b>5330</b>		
46	36	10	59	56	3	72	71	1	46	42	4	651	588	63	874	793	81	109	
6	4	2	9	3	6	4	2	2	2	1	1	226	164	62	247	174	73	110	
17	15	2	31	24	7	24	21	3	16	10	6	805	543	262	893	613	280	111	
21	10	11	58	27	31	27	5	22	25	6	19	441	198	243	572	246	326	112	
8	4	4	30	23	7	22	13	9	11	4	7	667	397	270	738	441	297	113	
12	11	1	46	36	10	45	39	6	26	17	9	934	795	139	1063	898	165	114	
9	9	—	10	10	—	14	12	2	13	9	4	407	347	60	453	387	66	115	
12	3	9	33	19	14	32	19	13	10	2	8	299	215	84	386	258	128	116	
79	39	40	201	90	111	197	86	111	127	48	79	3657	1899	1758	4261	2162	2099	117	
—	—	—	3	3	—	—	—	—	—	—	—	106	82	24	109	85	24	118	
195	118	77	456	276	180	389	240	149	265	133	132	5834	3895	1939	7139	4662	2477		
12	10	2	17	11	6	44	24	20	2	1	1	2084	1103	981	2159	1149	1010		
3	3	—	7	4	3	4	4	—	9	5	4	275	230	45	298	246	52		
<b>210</b>	<b>131</b>	<b>79</b>	<b>480</b>	<b>291</b>	<b>189</b>	<b>437</b>	<b>268</b>	<b>169</b>	<b>276</b>	<b>139</b>	<b>137</b>	<b>8193</b>	<b>5228</b>	<b>2965</b>	<b>9596</b>	<b>6057</b>	<b>3539</b>		
4	1	3	19	15	4	25	19	6	8	7	1	324	218	106	380	260	120	119	
5	3	2	5	—	5	42	26	16	7	5	2	97	61	36	156	95	61	120	
210	118	92	466	257	209	418	255	163	192	114	78	2986	1825	1161	4272	2569	1703	121	
47	30	17	137	83	54	148	109	39	65	46	19	2327	1356	971	2724	1624	1100	122	
254	145	109	592	343	249	583	384	199	258	164	94	4693	2935	1758	6380	3971	2409		
9	5	4	26	7	19	32	11	21	6	—	6	726	301	425	799	324	475		
3	2	1	9	5	4	18	14	4	8	8	—	315	224	91	353	253	100		
<b>266</b>	<b>152</b>	<b>114</b>	<b>627</b>	<b>355</b>	<b>272</b>	<b>633</b>	<b>409</b>	<b>224</b>	<b>272</b>	<b>172</b>	<b>100</b>	<b>5734</b>	<b>3460</b>	<b>2274</b>	<b>7532</b>	<b>4548</b>	<b>2934</b>		

27

28

Segue: TAVOLA XXIII.

Classe	Sottoclasse	PROFESSIONI E CONDIZIONI a) padroni di aziende, amministratori, direttori, b) impiegati, c) artigiani indipendenti, d) operai salariati, garzoni.	Posizione	Segue: PROVINCIA DI NOVARA						COMUNI aventi un Centro di almeno 15 000 abitanti					
				Segue: CIRCONDARI			TOTALE			TORINO					
				VERCELLI			M F	M	F	M F	M	F	M F	M	F
				M	F	F									
<b>29</b>		<b>ESERCIZI PUBBLICI.</b>													
123		Proprietari e personale di alberghi e pensioni; locandieri, affittacamere, ecc. ....		281	178	103	1600	1081	519	2257	1115	1142			
124		Proprietari e personale di trattorie, osterie, bottiglierie, ecc. ....		398	233	115	2440	1555	885	2853	2032	821			
125		Proprietari e personale di caffè, liquorerie, birrerie, ecc. ....		160	115	45	588	401	187	1375	1020	355			
126		Rivenditori di sale e tabacchi. ....		74	35	39	337	162	175	273	98	175			
127		Appaltatori, impresari di spettacoli pubblici e personale non artistico dei medesimi. ....		18	16	2	38	34	4	320	237	83			
			a	772	501	271	3703	2236	1467	3975	2175	1800			
			b	11	6	5	143	72	71	266	149	117			
			d	148	120	28	1157	925	232	2837	2178	659			
		<b>Totale classe 29</b>		<b>931</b>	<b>627</b>	<b>304</b>	<b>5003</b>	<b>3233</b>	<b>1770</b>	<b>7078</b>	<b>4502</b>	<b>2576</b>			
<b>30</b>		<b>ISTITUTI DI EMISSIONE, CREDITO, CAMBIO, ASSICURAZIONE, ECC.</b>													
128		Personale di banche, borse, istituti di assicurazione, esattorie, ecc. ....		191	171	20	904	818	86	2199	1848	351			
129		Spedizionieri, commissionari, rappresentanti. ....		147	140	7	1037	939	98	4074	3827	247			
130		Mediatori, sensali, stimatori, ecc. ....		181	181	—	413	404	9	305	284	21			
131		Addetti alle aziende commerciali in genere. ....		481	355	126	2868	2020	848	11155	6886	4269			
			a	243	243	—	636	626	10	1328	1281	47			
			b	757	604	153	4586	3555	1031	16405	11564	4841			
		<b>Totale classe 30</b>		<b>1000</b>	<b>847</b>	<b>153</b>	<b>5222</b>	<b>4181</b>	<b>1041</b>	<b>17733</b>	<b>12845</b>	<b>4888</b>			
			a	3894	2761	1133	16612	11865	4747	20070	13184	6886			
			b	922	690	232	5362	3938	1424	19868	13158	6710			
			d	395	302	93	2085	1675	410	4889	3631	1253			
		<b>Totale Commercio</b>		<b>5211</b>	<b>3753</b>	<b>1458</b>	<b>24059</b>	<b>17478</b>	<b>6581</b>	<b>44827</b>	<b>29973</b>	<b>14854</b>			
		<b>AMMINISTRAZIONE PUBBLICA E PRIVATA</b>													
<b>31</b>		<b>AMMINISTRAZIONE PUBBLICA.</b>													
132		Personale diplomatico. ....		16	2	14	62	4	58	38	36	2			
133		Impiegati e funzionari dello Stato. ....		165	146	19	816	730	86	2251	1923	328			
134		Impiegati delle Province, dei Comuni, degli Istituti di beneficenza, ecc. ....		179	179	—	667	666	1	1117	962	155			
		<b>Totale classe 31</b>		<b>360</b>	<b>327</b>	<b>33</b>	<b>1545</b>	<b>1400</b>	<b>145</b>	<b>3406</b>	<b>2921</b>	<b>485</b>			

PROVINCIA DI TORINO

CIRCONDARI																		Sottoclasse	Classe
AOSTA			IVREA			PINEROLO			SUSA			TORINO			TOTALE				
MF	M	F	MF	M	F	MF	M	F	MF	M	F	MF	M	F	MF	M	F.		
204	91	113	317	168	149	289	167	122	178	89	89	2990	1495	1495	3978	2010	1968	123	29
176	95	81	212	105	107	189	117	72	172	86	86	3487	2383	1104	4236	2786	1450	124	29
33	22	11	98	63	35	87	64	23	51	22	29	1582	1141	441	1851	1312	539	125	29
21	9	12	73	20	53	56	27	29	53	22	31	424	150	274	627	228	399	126	29
3	3	—	—	—	—	3	3	—	3	2	1	332	247	85	341	255	86	127	29
340	177	163	607	298	309	508	292	211	409	202	207	5481	2964	2517	7340	3933	3407	127	29
28	1	27	5	5	—	6	3	3	8	4	4	801	163	138	348	176	172	127	29
69	42	27	88	53	35	115	83	32	40	15	25	3033	2289	744	3345	2482	863	127	29
<b>437</b>	<b>220</b>	<b>217</b>	<b>700</b>	<b>356</b>	<b>344</b>	<b>624</b>	<b>378</b>	<b>246</b>	<b>457</b>	<b>221</b>	<b>236</b>	<b>8815</b>	<b>5416</b>	<b>3399</b>	<b>11033</b>	<b>6591</b>	<b>4442</b>	127	29
47	36	11	84	80	4	97	87	10	35	33	2	2376	1995	381	2639	2231	408	128	30
37	36	1	79	71	8	92	77	15	30	30	—	4273	3994	279	4511	4208	303	129	30
7	5	2	8	8	—	15	15	—	4	2	2	382	355	27	416	385	31	130	30
208	164	44	209	153	56	295	212	83	185	138	47	11918	7397	4521	12815	8064	4751	131	30
21	18	3	26	25	1	38	38	—	14	13	1	1456	1399	57	1555	1493	62	131	30
278	223	55	354	287	67	461	353	108	240	190	50	17493	12342	5151	18826	13395	5431	131	30
<b>299</b>	<b>241</b>	<b>58</b>	<b>380</b>	<b>312</b>	<b>68</b>	<b>499</b>	<b>391</b>	<b>108</b>	<b>254</b>	<b>203</b>	<b>51</b>	<b>18949</b>	<b>13741</b>	<b>5208</b>	<b>20381</b>	<b>14888</b>	<b>5493</b>	131	30
1214	750	464	2730	1632	1098	2531	1640	891	1532	884	648	27064	17439	9625	35071	22345	12726	131	30
330	240	90	413	314	99	550	394	156	264	196	68	21149	14014	7135	22706	15158	7548	131	30
117	78	39	161	109	52	224	175	49	92	59	33	5398	4007	1391	5992	4428	1564	131	30
<b>1661</b>	<b>1068</b>	<b>593</b>	<b>3304</b>	<b>2055</b>	<b>1249</b>	<b>3305</b>	<b>2209</b>	<b>1096</b>	<b>1888</b>	<b>1139</b>	<b>749</b>	<b>53611</b>	<b>35460</b>	<b>18151</b>	<b>63769</b>	<b>41931</b>	<b>21838</b>	131	30
—	—	—	—	—	—	—	—	—	—	—	—	38	36	2	38	36	2	132	31
76	69	7	131	114	17	87	87	—	83	74	9	2435	2087	348	2812	2431	381	133	31
70	66	4	117	104	13	87	71	16	52	49	3	1347	1162	185	1673	1452	221	134	31
<b>146</b>	<b>135</b>	<b>11</b>	<b>248</b>	<b>218</b>	<b>30</b>	<b>174</b>	<b>158</b>	<b>16</b>	<b>135</b>	<b>123</b>	<b>12</b>	<b>3820</b>	<b>3285</b>	<b>535</b>	<b>4523</b>	<b>3919</b>	<b>604</b>	134	31

Segue: TAVOLA XXIII.

Classe	Sottoclasse	PROFESSIONI E CONDIZIONI a) padroni di aziende, amministratori, direttori, b) impiegati, c) artigiani indipendenti, d) operai salariati, garzoni.	Posizione	Segue: PROVINCIA DI NOVARA						COMUNI aventi un Cen- tro di almeno 15 000 abitanti									
				Segue: CIRCONDARI			TOTALE			TORINO									
				VERCELLI			MF	M	F	MF	M	F	MF	M	F				
				MF	M	F	MF	M	F	MF	M	F							
<b>32</b>		<b>DIFESA DEL PAESE.</b>																	
	135	Carabinieri Reali e Guardie di Finanza		127	127	—	1208	1208	—	4018	4018	—							
	136	Altri corpi dell'Esercito .....		1321	1321	—	4912	4912	—	11167	11167	—							
	137	Armata.....		—	—	—	5	5	—	40	40	—							
		Totale classe <b>32</b>		<b>1448</b>	<b>1448</b>	<b>—</b>	<b>6125</b>	<b>6125</b>	<b>—</b>	<b>15225</b>	<b>15225</b>	<b>—</b>							
<b>33</b>		<b>CORPI ORGANIZZATI E PERSONALE DI SERVIZIO DI PUBBLICA AMMINI- STRAZIONE.</b>																	
	138	Addetti ai corpi organizzati al servi- zio dello Stato .....		14	14	—	115	115	—	306	306	—							
	139	Addetti ai corpi organizzati al servi- zio delle Provincie e dei Comuni...		129	129	—	324	324	—	941	941	—							
	140	Personale di servizio dello Stato .....		18	17	1	112	102	10	653	511	142							
	141	Personale di servizio delle Provincie, dei Comuni, degli Istituti di benefi- cenza, ecc.....		162	130	32	625	473	152	947	734	213							
		Totale classe <b>33</b>		<b>323</b>	<b>290</b>	<b>33</b>	<b>1176</b>	<b>1014</b>	<b>162</b>	<b>2847</b>	<b>2492</b>	<b>355</b>							
<b>34</b>		<b>AMMINISTRAZIONE PRIVATA.</b>																	
	142	Impiegati di società, circoli sportivi, ecc., maestri di casa, intendenti, ecc.		109	105	4	877	727	150	1818	1443	375							
<b>35</b>	143	IMPIEGATI, COMMESSI E FATTORINI (senz'altra specificazione).....		190	107	83	1325	765	560	4599	2635	1964							
		Totale Amministrazione pubblica e privata		<b>2430</b>	<b>2277</b>	<b>153</b>	<b>11048</b>	<b>10031</b>	<b>1017</b>	<b>27895</b>	<b>24716</b>	<b>3179</b>							
		<b>CULTO, PROFESSIONI E ARTI LIBERALI</b>																	
<b>36</b>		<b>CULTO.</b>																	
	144	Sacerdoti e chierici del clero cattolico secolare.....		274	274	—	1141	1141	—	666	666	—							
	145	Frati, monache, suore, laici e converse.		280	6	274	1049	84	965	1735	27	1708							
	146	Pastori evangelici e ministri di altri culti .....		2	2	—	6	6	—	10	10	—							
	147	Impiegati della Curia pontificia, delle Curie vescovili e degli istituti ec- clesiastici .....		—	—	—	3	2	1	9	7	2							
	148	Addetti al servizio delle chiese cat- toliche .....		26	24	2	105	102	3	118	116	2							
	149	Addetti ai templi di culto non cattolico		2	1	1	4	3	1	2	2	—							
		Totale classe <b>36</b>		<b>584</b>	<b>307</b>	<b>277</b>	<b>2308</b>	<b>1338</b>	<b>970</b>	<b>2540</b>	<b>828</b>	<b>1712</b>							
<b>37</b>		<b>INSEGNAMENTO.</b>																	
	150	Maestri, professori degli istituti pub- blici e privati .....		698	146	552	3486	760	2726	3562	1101	2461							



P R O V I N C I A   D I   T O R I N O

C I R C O N D A R I															T O T A L E			Sottoclasse	Classe
A O S T A			I V R E A			P I N E R O L O			S U S A			T O R I N O			M F	M	F		
M F	M	F	M F	M	F	M F	M	F	M F	M	F	M F	M	F					
206	206	—	351	351	—	114	114	—	217	217	—	4367	4367	—	5255	5255	—	135	<b>32</b>
634	634	—	855	855	—	1248	1248	—	819	819	—	13706	13706	—	17262	17262	—	136	
—	—	—	6	6	—	1	1	—	1	1	—	57	57	—	65	65	—	137	
<b>840</b>	<b>840</b>	—	<b>1212</b>	<b>1212</b>	—	<b>1363</b>	<b>1363</b>	—	<b>1037</b>	<b>1037</b>	—	<b>18130</b>	<b>18130</b>	—	<b>22582</b>	<b>22582</b>	—		
20	20	—	22	22	—	15	15	—	20	20	—	320	320	—	397	397	—	138	<b>33</b>
17	17	—	31	31	—	36	36	—	20	20	—	1043	1043	—	1147	1147	—	139	
2	2	—	29	26	3	10	7	3	8	8	—	685	543	142	734	586	148	140	
26	21	5	78	66	12	62	48	14	37	33	4	1188	940	248	1391	1108	283	141	
<b>65</b>	<b>60</b>	<b>5</b>	<b>160</b>	<b>145</b>	<b>15</b>	<b>123</b>	<b>106</b>	<b>17</b>	<b>85</b>	<b>81</b>	<b>4</b>	<b>3236</b>	<b>2846</b>	<b>390</b>	<b>3669</b>	<b>3238</b>	<b>431</b>		
43	40	3	66	57	9	56	41	15	55	48	7	2024	1614	410	2244	1800	444	142	<b>34</b>
100	63	37	150	85	65	145	65	80	82	38	44	5020	2836	2184	5497	3087	2410	143	<b>35</b>
<b>1194</b>	<b>1138</b>	<b>56</b>	<b>1836</b>	<b>1717</b>	<b>119</b>	<b>1861</b>	<b>1733</b>	<b>128</b>	<b>1394</b>	<b>1327</b>	<b>67</b>	<b>32230</b>	<b>28711</b>	<b>3519</b>	<b>38515</b>	<b>34626</b>	<b>3889</b>		
169	169	—	218	218	—	225	225	—	155	155	—	1232	1232	—	1999	1999	—	144	<b>36</b>
67	22	45	230	2	228	234	33	201	210	23	187	2477	189	2288	3218	269	2949	145	
2	2	—	1	1	—	29	29	—	3	3	—	13	13	—	48	48	—	146	
—	—	—	—	—	—	6	—	6	—	—	—	12	10	2	18	10	8	147	
7	7	—	21	20	1	18	17	1	5	5	—	159	156	3	210	205	5	148	
—	—	—	25	—	25	3	—	3	1	1	—	2	2	—	31	3	28	149	
<b>245</b>	<b>200</b>	<b>45</b>	<b>495</b>	<b>241</b>	<b>254</b>	<b>515</b>	<b>304</b>	<b>211</b>	<b>374</b>	<b>187</b>	<b>187</b>	<b>3895</b>	<b>1602</b>	<b>2293</b>	<b>5524</b>	<b>2534</b>	<b>2990</b>		
619	100	519	684	172	512	695	139	556	488	90	398	4787	1337	3450	7273	1838	5435	150	<b>37</b>

Segue : TAVOLA XXIII.

Classe	Sottoclasse	PROFESSIONI E CONDIZIONI a) padroni di aziende, amministratori, direttori, b) impiegati, c) artigiani indipendenti, d) operai salariati, garzoni.	Posizione	Segue : PROVINCIA DI NOVARA						COMUNI aventi un Centro di almeno 15 000 abitanti					
				Segue : CIRCONDARI			TOTALE			TORINO					
				VERCELLI			MF	M	F	MF	M	F	MF	M	F
				MF	M	F									
	151	Insegnanti di musica vocale e strumentale e di recitazione.....		22	16	6	126	83	43	338	197	141			
	152	Maestri di ginnastica, scherma, equitazione, ballo, ecc .....		4	3	1	12	8	4	40	28	12			
	153	Sacerdoti, monaci, monache, ecc., addetti all'insegnamento.....		197	40	157	822	180	642	586	164	422			
		Totale classe 37		921	205	716	4446	1031	3415	4526	1490	3036			
38		PROFESSIONI SANITARIE.													
	154	Medici, chirurghi, ostetrici .....		92	90	2	456	445	11	913	887	26			
	155	Dentisti .....		4	2	2	27	22	5	61	61	—			
	156	Levatrici .....		82	—	82	409	—	409	307	—	307			
	157	Veterinari.....		21	21	—	52	52	—	32	32	—			
	158	Farmacisti (padroni e assistenti di farmacia) .....		83	79	4	346	329	17	472	428	44			
	159	Flebotomi, callisti, massaggiatori, manicure, ecc.....		1	1	—	6	2	4	20	13	7			
	160	Infermieri.....		84	38	46	412	189	223	1123	234	889			
	161	Sacerdoti, monaci, monache, addetti all'assistenza .....		75	2	73	256	5	251	535	32	503			
		Totale classe 38		442	233	209	1964	1044	920	3463	1687	1776			
39		PROFESSIONI LEGALI.													
	162	Avvocati, procuratori, causidici ....		60	60	—	288	284	4	1174	1170	4			
	163	Notai.....		28	28	—	129	129	—	100	100	—			
		Totale classe 39		88	88	—	417	413	4	1274	1270	4			
40		LETTERE E SCIENZE APPLICATE.													
	164	Letterati, pubblicisti, traduttori.....		2	1	1	45	41	4	271	241	30			
	165	Ingegneri e architetti .....		35	35	—	235	235	—	1070	1070	—			
	166	Dottori in scienze agrarie, geometri, agrimensori, ecc.....		137	137	—	433	433	—	351	351	—			
	167	Dottori in scienze commerciali, ragionieri, contabili, ecc.....		90	71	19	432	369	63	853	678	175			
		Totale classe 40		264	244	20	1145	1078	67	2545	2340	205			
41		ARTI BELLE.													
	168	Scultori, pittori, scenografi e miniatori		19	18	1	129	122	7	306	261	45			
	169	Disegnatori e calligrafi .....		4	3	1	69	65	4	391	361	30			
	170	Modelli .....		—	—	—	6	2	4	10	7	3			

PROVINCIA DI TORINO

CIRCONDARI

CIRCONDARI															TOTALE			Sottoclasse	Classe
AOSTA			IVREA			PINEROLO			SUSA			TORINO			MF	M	F		
MF	M	F	MF	M	F	MF	M	F	MF	M	F	MF	M	F					
4	3	1	13	10	3	11	5	6	1	—	1	376	216	160	405	234	171	151	
—	—	—	3	—	3	1	1	—	—	—	—	43	31	12	47	32	15	152	
55	7	48	210	63	147	141	31	110	99	11	88	1112	360	752	1617	472	1145	153	
<b>678</b>	<b>110</b>	<b>568</b>	<b>910</b>	<b>245</b>	<b>665</b>	<b>848</b>	<b>176</b>	<b>672</b>	<b>588</b>	<b>101</b>	<b>487</b>	<b>6318</b>	<b>1944</b>	<b>4374</b>	<b>9342</b>	<b>2576</b>	<b>6766</b>	<b>38</b>	
36	31	5	71	69	2	57	56	1	27	27	—	1069	1039	30	1260	1222	38	154	
1	1	—	1	1	—	2	2	—	—	—	—	193	69	124	197	73	124	155	
12	—	12	48	—	48	43	—	43	28	—	28	314	—	314	445	—	445	156	
6	6	—	14	14	—	16	16	—	8	8	—	68	68	—	112	112	—	157	
26	23	3	53	49	4	53	49	4	33	32	1	597	553	44	762	706	56	158	
11	10	1	—	—	—	1	1	—	—	—	—	20	13	7	32	24	8	159	
8	1	7	25	4	21	62	11	51	6	3	3	1515	472	1043	1616	491	1125	160	
34	1	33	24	2	22	128	2	126	18	—	18	808	40	768	1012	45	967	161	
<b>134</b>	<b>73</b>	<b>61</b>	<b>236</b>	<b>139</b>	<b>97</b>	<b>362</b>	<b>137</b>	<b>225</b>	<b>120</b>	<b>70</b>	<b>50</b>	<b>4584</b>	<b>2254</b>	<b>2330</b>	<b>5436</b>	<b>2673</b>	<b>2763</b>	<b>39</b>	
21	21	—	43	43	—	41	39	2	18	18	—	1233	1227	6	1356	1348	8	162	
18	18	—	38	38	—	23	23	—	11	11	—	137	137	—	227	227	—	163	
<b>39</b>	<b>39</b>	—	<b>81</b>	<b>81</b>	—	<b>64</b>	<b>62</b>	<b>2</b>	<b>29</b>	<b>29</b>	—	<b>1370</b>	<b>1364</b>	<b>6</b>	<b>1583</b>	<b>1575</b>	<b>8</b>	<b>40</b>	
3	3	—	12	12	—	4	4	—	2	2	—	279	249	30	300	270	30	164	
28	28	—	25	25	—	15	15	—	16	16	—	1108	1108	—	1192	1192	—	165	
47	47	—	72	72	—	43	43	—	38	38	—	447	447	—	647	647	—	166	
20	13	7	32	24	8	32	16	16	21	17	4	915	730	185	1020	800	220	167	
<b>98</b>	<b>91</b>	<b>7</b>	<b>141</b>	<b>133</b>	<b>8</b>	<b>94</b>	<b>78</b>	<b>16</b>	<b>77</b>	<b>73</b>	<b>4</b>	<b>2749</b>	<b>2534</b>	<b>215</b>	<b>3159</b>	<b>2909</b>	<b>250</b>	<b>41</b>	
4	4	—	6	5	1	4	3	1	—	—	—	334	284	50	348	296	52	168	
8	7	1	7	5	2	7	6	1	9	9	—	408	377	31	439	404	35	169	
—	—	—	—	—	—	—	—	—	—	—	—	10	7	3	10	7	3	170	

Segue: TAVOLA XXIII.

Classe	Sottoclasse	PROFESSIONI E CONDIZIONI a) padroni di aziende, amministratori, direttori, b) impiegati, c) artigiani indipendenti, d) operai salariati, garzoni.	Posizione	Segue: PROVINCIA DI NOVARA						COMUNI aventi un Centro di almeno 15 000 abitanti		
				Segue: CIRCONDARI			TOTALE			TORINO		
				VERCELLI								
				MF	M	F	MF	M	F	MF	M	F
171		Compositori di musica, direttori d'orchestra e capibanda musicali.....		1	1	—	5	4	1	5	4	1
172		Musicanti, suonatori ed organisti ...		11	11	—	63	62	1	333	271	62
173		Artisti di canto, ecc .....		1	1	—	16	10	6	204	87	117
174		Coreografi, ballerini, ecc.....		—	—	—	—	—	—	45	13	32
175		Artisti drammatici, lirici, ecc.....		19	10	9	26	16	10	406	216	190
176		Suggeritori, buttafuori, trovaroba...		—	—	—	—	—	—	9	9	—
177		Artisti di compagnie equestri e di varietà ; artisti cinematografici ; burattinai, ecc .....		35	30	5	89	79	10	215	144	71
178		Fotografi, ecc .....		20	17	3	116	103	13	436	330	106
		Totale classe 41		110	91	19	519	463	56	2360	1703	657
		<b>Totale Culto, professioni e arti liberali</b>		2409	1168	1241	10799	5367	5432	16708	9318	7390
42		ADDETTI AI SERVIZI DOMESTICI.										
179		Domestici, portieri, istitutrici, ecc ...		1137	134	1003	7408	1320	6088	19861	2956	16905
		<b>CONDIZIONI NON PROFESSIONALI</b>										
43	180	PROPRIETARI, CAPITALISTI, AGIATI, BENESTANTI .....		1236	486	750	4684	1828	2856	6318	1807	4511
44		PENSIONATI.										
181		Pensionati di amministrazione pubblica e privata.....		581	367	214	2638	1738	900	7801	4643	3158
182		Pensionati di guerra .....		127	104	23	602	454	148	658	428	230
		Totale classe 44		708	471	237	3240	2192	1048	8459	5071	3388
45	183	STUDENTI, SEMINARISTI, COLLEGIALI.		7971	4320	3651	44784	24677	20107	38833	22240	16593
46	184	ATTENDENTI ALLE CURE DOMESTICHE.		21801	—	21801	122338	—	122338	110351	—	110351
47		ALTRE CONDIZIONI NON PROFESSIONALI.										
185		Persone senza professione, invalidi, disoccupati .....		773	504	269	4540	2968	1572	2605	1771	834
186		Ricoverati .....		832	428	404	3783	1959	1824	10554	3557	6997
187		Detenuti .....		110	103	7	566	551	15	1290	1225	65
188		Mendicanti .....		83	40	43	195	94	101	128	52	76
189		Prostitute .....		10	—	10	44	—	44	145	—	145
		Totale classe 47		1808	1075	733	9128	5572	3556	14722	6605	8117
48	190	SENZA INDICAZIONE DI PROFESSIONE		246	246	—	3838	3838	—	1539	1539	—
		<b>Totale Condizioni non professionali</b>		33770	6598	27172	188012	38107	149905	180222	37262	142960

PROVINCIA DI TORINO

CIRCONDARI

CIRCONDARI															TOTALE			Sottoclasse	Classe
AOSTA			IVREA			PINEROLO			SUSA			ORINO			MF	M	F		
MF	M	F	MF	M	F	MF	M	F	MF	M	F	MF	M	F					
—	—	—	—	—	—	—	—	—	—	—	—	5	4	1	5	4	1	171	
4	4	—	3	3	—	6	5	1	—	—	—	351	289	62	364	301	63	172	
—	—	—	—	—	—	—	—	—	1	—	1	205	87	118	206	87	119	173	
—	—	—	—	—	—	—	—	—	—	—	—	45	13	32	45	13	32	174	
—	—	—	3	3	—	8	3	5	—	—	—	414	221	193	425	227	198	175	
—	—	—	—	—	—	—	—	—	—	—	—	9	9	—	9	9	—	176	
1	1	—	8	8	—	7	7	—	8	7	1	234	162	72	258	185	73	177	
8	7	1	24	20	4	11	10	1	4	4	—	466	357	109	513	398	115	178	
25	23	2	51	44	7	43	34	9	22	20	2	2481	1810	671	2622	1931	691		
1219	536	683	1914	883	1031	1926	791	1135	1210	480	730	21397	11508	9889	27666	14198	13468		
778	75	703	1146	142	1004	1165	99	1066	525	61	464	22052	3233	18819	25666	3610	22056	179	
353	86	267	785	239	546	1199	410	789	220	70	150	8100	2431	5669	10657	3236	7421	180	
155	98	57	474	317	157	445	280	165	376	259	117	9036	5447	3589	10486	6401	4085	181	
44	37	7	115	88	27	73	57	16	74	64	10	864	591	273	1170	837	333	182	
199	135	64	589	405	184	518	337	181	450	323	127	9900	6038	3862	11656	7238	4418		
4659	2312	2347	7727	4167	3560	6550	3407	3143	5238	2843	2395	54342	30486	23856	78516	43215	35301	183	
11117	—	11117	19289	—	19289	20398	—	20398	15043	—	15043	163972	—	163972	229819	—	229819	184	
354	211	143	518	341	177	311	213	98	338	234	104	3764	2607	1157	5285	3606	1679	185	
257	118	139	187	109	78	972	370	602	113	51	62	14000	5457	8543	15529	6105	9424	186	
50	49	1	44	44	—	472	465	7	40	39	1	1312	1246	66	1918	1843	75	187	
49	39	10	45	24	21	46	24	22	23	13	10	189	90	99	352	190	162	188	
1	—	1	3	—	3	5	—	5	3	—	3	145	—	145	157	—	157	189	
711	417	294	797	518	279	1806	1072	734	517	337	180	19410	9400	10010	23241	11744	11497		
95	95	—	495	495	—	579	579	—	55	55	—	2916	2916	—	4140	4140	—	190	
17134	3045	14089	29682	5824	23858	31050	5805	25245	21523	3628	17895	253640	51271	207369	358029	69573	288456	48	













P R O V I N C I A   D I   N O V A R A

C I R C O N D A R I

BIELLA			DOMODOSSOLA			NOVARA			PALLANZA			VARALLO		
MF	M	F	MF	M	F	MF	M	F	MF	M	F	MF	M	F

LOGO

ASSOLUTI

31159	15173	15986	15071	6172	8809	79661	47442	32219	15425	5122	10303	9758	1740	8018
54097	31265	22832	7695	6717	978	49561	31551	18010	26000	17588	8412	9157	6544	2613
4959	3601	1358	1495	1144	351	8034	6017	2017	3277	2213	1064	1083	750	333
1820	1486	334	759	713	46	4671	4351	320	1182	1043	139	186	161	25
2154	1179	975	604	294	310	3767	1794	1973	1331	661	670	534	271	263
1538	163	1375	493	56	437	2370	474	1896	1473	389	1084	397	104	293
857	317	540	252	97	155	1379	610	769	742	243	499	218	75	143
39868	7703	32165	9256	1924	7332	73917	14996	58921	21513	4220	17293	6240	1324	4916
<b>136452</b>	<b>60887</b>	<b>75565</b>	<b>35625</b>	<b>17117</b>	<b>18508</b>	<b>223360</b>	<b>107235</b>	<b>116125</b>	<b>70943</b>	<b>31479</b>	<b>39464</b>	<b>27573</b>	<b>10969</b>	<b>16604</b>

A 1 000 ABITANTI

228	249	212	423	361	481	357	442	277	218	163	261	354	159	482
397	514	302	216	392	53	222	294	155	366	559	213	332	597	157
36	59	18	42	67	19	36	56	17	46	70	27	39	68	20
13	24	4	21	42	2	21	41	3	17	35	4	7	15	2
16	19	13	17	17	17	17	17	17	19	21	17	19	25	16
11	3	18	14	3	24	11	4	16	21	12	27	14	9	18
6	5	7	7	6	8	6	6	7	10	8	13	8	7	9
293	127	426	260	112	396	330	140	508	303	134	438	227	120	296
1000	1000	1000	1000	1000	1000	1000	1000	1000	1000	1000	1000	1000	1000	1000





TAVOLA XXIV.

**Proprietari di beni immobili classificati secondo la natura dei beni e il sesso  
nei Comuni aventi un Centro di almeno 15 000 abitanti, nei Circondari, nelle Provincie  
e nella Regione.**

**A — Numeri assoluti.**

COMUNI E CIRCONDARI	Proprietari di soli terreni			Proprietari di soli fabbricati			Proprietari di terreni e fabbricati		
	MF	M	F	MF	M	F	MF	M	F

PROVINCIA DI ALESSANDRIA.

**a) Comuni aventi un Centro di almeno 15 000 abitanti.**

Alessandria . . . . .	3647	2471	1176	1225	799	426	2884	2130	754
Asti . . . . .	2175	1760	415	485	233	192	1106	822	284
Casale Monferrato . . . . .	944	687	257	880	549	331	1410	1107	303

**b) Circondari e Provincia.**

Acqui . . . . .	13776	10804	2972	886	616	270	5066	4029	1037
Alessandria . . . . .	14858	9391	5467	2621	1648	973	9471	7135	2336
Asti . . . . .	29006	21637	7369	1225	767	458	7671	6131	1540
Casale Monferrato . . . . .	17275	12504	4771	2473	1597	876	10969	8817	2152
Novi Ligure . . . . .	6613	4892	1721	1297	801	496	4510	3492	1018
Tortona . . . . .	6916	5078	1838	824	522	302	5129	4025	1104
<b>Provincia di Alessandria . . . . .</b>	<b>88444</b>	<b>64306</b>	<b>24138</b>	<b>9326</b>	<b>5951</b>	<b>3375</b>	<b>42816</b>	<b>33629</b>	<b>9187</b>

PROVINCIA DI CUNEO.

**a) Comuni aventi un Centro di almeno 15 000 abitanti.**

Cuneo . . . . .	520	388	132	451	292	159	976	691	285
-----------------	-----	-----	-----	-----	-----	-----	-----	-----	-----

**b) Circondari e Provincia.**

Alba . . . . .	19593	15132	4461	994	622	372	6005	4506	1499
Cuneo . . . . .	22530	15455	7075	2097	1323	774	6200	4504	1696
Mondovì . . . . .	21471	15502	5969	1585	952	633	7238	5506	1732
Saluzzo . . . . .	15533	10247	5286	1717	1043	674	4784	3082	1702
<b>Provincia di Cuneo . . . . .</b>	<b>79127</b>	<b>56336</b>	<b>22791</b>	<b>6393</b>	<b>3940</b>	<b>2453</b>	<b>24227</b>	<b>17598</b>	<b>6629</b>

Segue: TAVOLA XXIV.

**Proprietari di beni immobili classificati secondo la natura dei beni ed il sesso  
nei Comuni aventi un Centro di almeno 15 000 abitanti, nei Circondari, nelle Provincie  
e nella Regione.**

**A — Numeri assoluti.**

COMUNI E CIRCONDARI	Proprietari di soli terreni			Proprietari di soli fabbricati			Proprietari di terreni e fabbricati		
	MF	M	F	MF	M	F	MF	M	F

PROVINCIA DI NOVARA.

**a) Comuni aventi un Centro di almeno 15 000 abitanti.**

Biella . . . . .	271	151	120	381	248	133	1137	795	342
Novara . . . . .	368	255	113	1037	729	308	1329	1035	294
Vercelli . . . . .	314	209	105	519	345	174	593	444	149

**b) Circondari e Provincia.**

Biella . . . . .	8492	3479	5013	1749	1061	688	19117	12327	6790
Domodossola . . . . .	5940	2893	3047	257	167	90	2213	1388	825
Novara . . . . .	18097	11897	6200	3487	2435	1052	14805	11485	3320
Pallanza . . . . .	6023	2557	3466	1013	555	458	8321	4914	3407
Varallo . . . . .	6248	2471	3777	201	114	87	2048	1185	863
Vercelli . . . . .	9905	5662	4243	3201	2202	999	8304	6337	1967
<b>Provincia di Novara . . . . .</b>	<b>54705</b>	<b>28959</b>	<b>25746</b>	<b>9908</b>	<b>6534</b>	<b>3374</b>	<b>54808</b>	<b>37636</b>	<b>17172</b>

PROVINCIA DI TORINO.

**a) Comuni aventi un Centro di almeno 15 000 abitanti.**

Torino . . . . .	8172	5248	2924	2645	1500	1145	7137	3724	3413
------------------	------	------	------	------	------	------	------	------	------

**b) Circondari e Provincia.**

Aosta . . . . .	17833	9849	7984	445	244	201	4604	3008	1596
Ivrea . . . . .	34276	17731	16545	1158	630	528	7911	4871	3040
Pinerolo . . . . .	13528	8509	5019	1321	914	407	6372	4445	1927
Susa . . . . .	16584	9895	6689	808	506	302	4976	3631	1345
Torino . . . . .	41092	25589	15503	7110	4285	2825	25316	16924	8392
<b>Provincia di Torino . . . . .</b>	<b>123313</b>	<b>71573</b>	<b>51740</b>	<b>10842</b>	<b>6579</b>	<b>4263</b>	<b>49179</b>	<b>32879</b>	<b>16300</b>
<b>Piemonte . . . . .</b>	<b>345589</b>	<b>221174</b>	<b>124415</b>	<b>36469</b>	<b>23004</b>	<b>13465</b>	<b>171030</b>	<b>121742</b>	<b>49288</b>

Segue: TAVOLA XXIV.

**Proprietari di beni immobili classificati secondo la natura dei beni e il sesso  
nei Comuni aventi un Centro di almeno 15 000 abitanti, nei Circondari, nelle Provincie  
e nella Regione.**

**B — Numeri relativi a 1 000 abitanti.**

COMUNI E CIRCONDARI	Proprietari di soli terreni			Proprietari di soli fabbricati			Proprietari di terreni e fabbricati		
	MF	M	F	MF	M	F	MF	M	F

PROVINCIA DI ALESSANDRIA.

**a) Comuni aventi un Centro di almeno 15 000 abitanti.**

Alessandria . . . . .	47	63	30	16	21	11	37	55	19
Asti . . . . .	54	89	20	12	15	9	27	42	14
Casale Monferrato . . . . .	28	42	14	26	33	19	41	67	17

**b) Circondari e Provincia.**

Acqui . . . . .	112	173	49	7	10	4	41	65	17
Alessandria . . . . .	93	119	67	16	21	12	59	90	29
Asti . . . . .	159	237	81	7	8	5	42	67	17
Casale Monferrato . . . . .	116	169	64	17	22	12	74	119	29
Novi Ligure . . . . .	71	106	37	14	17	11	49	76	22
Tortona . . . . .	91	135	48	11	14	8	68	107	29
Provincia di Alessandria . . . . .	113	165	62	12	15	9	55	86	23

PROVINCIA DI CUNEO.

**a) Comuni aventi un Centro di almeno 15 000 abitanti.**

Cuneo . . . . .	17	25	9	14	19	10	31	44	18
-----------------	----	----	---	----	----	----	----	----	----

**b) Circondari e Provincia.**

Alba . . . . .	130	197	60	7	8	5	40	59	20
Cuneo . . . . .	131	182	82	12	15	9	36	53	20
Mondovì . . . . .	141	200	79	10	12	8	47	71	23
Saluzzo . . . . .	105	142	70	12	14	9	32	43	23
Provincia di Cuneo . . . . .	127	181	73	10	13	8	39	56	21



Segue : TAVOLA XXIV.

**Proprietari di beni immobili classificati secondo la natura dei beni ed il sesso  
nei Comuni aventi un Centro di almeno 15 000 abitanti, nei Circondari, nelle Provincie  
e nella Regione.**

**B — Numeri relativi a 1 000 abitanti.**

COMUNI E CIRCONDARI	Proprietari di soli terreni			Proprietari di soli fabbricati			Proprietari di terreni e fabbricati		
	MF	M	F	MF	M	F	MF	M	F

PROVINCIA DI NOVARA.

a) Comuni aventi un Centro di almeno 15 000 abitanti.

Biella . . . . .	11	13	9	15	21	10	45	68	25
Novara . . . . .	7	9	4	18	26	11	24	37	10
Vercelli . . . . .	10	13	6	16	22	10	18	28	9

b) Circondari e Provincia.

Biella . . . . .	54	49	59	11	15	8	122	173	80
Domodossola . . . . .	136	137	135	6	8	4	51	66	37
Novara . . . . .	69	94	46	13	19	8	57	91	25
Pallanza . . . . .	71	66	75	12	14	10	98	128	74
Varallo . . . . .	195	186	200	6	9	5	64	89	46
Vercelli . . . . .	68	79	56	22	31	13	57	89	26
Provincia di Novara . . . . .	75	89	67	14	19	9	76	110	45

PROVINCIA DI TORINO.

a) Comuni aventi un Centro di almeno 15 000 abitanti.

Torino . . . . .	16	21	11	5	6	4	14	15	13
------------------	----	----	----	---	---	---	----	----	----

b) Circondari e Provincia.

Aosta . . . . .	226	251	201	6	6	5	58	77	40
Ivrea . . . . .	231	261	207	8	9	7	53	72	38
Pinerolo . . . . .	112	143	82	11	15	7	53	74	32
Susa . . . . .	191	227	155	9	12	7	57	83	31
Torino . . . . .	50	64	37	9	11	7	31	42	20
Provincia di Torino . . . . .	98	117	81	9	11	7	39	54	25
Piemonte . . . . .	102	134	72	11	14	8	51	74	29

TAVOLA XXV.

**Proprietari di beni immobili classificati secondo la natura dei beni e il sesso e secondo i gruppi professionali cui appartengono.**

(REGIONE)

GRUPPI PROFESSIONALI	Proprietari di soli terreni			Proprietari di soli fabbricati			Proprietari di terreni e fabbricati		
	MF	M	F	MF	M	F	MF	M	F

NUMERI ASSOLUTI.

Agricoltura .....	256142	183680	72 462	6 581	5 116	1 465	81 950	66 074	15 876
Industria :									
<i>Padroni, direttori</i> .....	876	821	55	462	441	21	2 417	2 342	75
<i>Impiegati</i> .....	612	533	79	382	337	45	1 181	1 049	132
<i>Artigiani</i> .....	8 275	6 872	1 403	4 346	3 799	547	12 216	11 128	1 088
<i>Operai</i> .....	17 124	15 020	2 104	6 074	5 283	791	17 870	15 839	2 031
<b>Totale Industria</b> .....	<b>26 887</b>	<b>23 246</b>	<b>3 641</b>	<b>11 264</b>	<b>9 860</b>	<b>1 404</b>	<b>33 684</b>	<b>30 358</b>	<b>3 326</b>
Commercio :									
<i>Padroni, direttori</i> .....	5 284	3 977	1 307	5 276	3 918	1 358	12 444	10 289	2 155
<i>Impiegati</i> .....	607	535	72	460	397	63	1 039	948	91
<i>Commessi, garzoni</i> .....	209	161	48	170	115	55	585	466	119
<b>Totale Commercio</b> .....	<b>6 100</b>	<b>4 673</b>	<b>1 427</b>	<b>5 906</b>	<b>4 430</b>	<b>1 476</b>	<b>14 068</b>	<b>11 703</b>	<b>2 365</b>
Amministrazione pubblica e privata	1 294	1 207	87	563	516	47	1 610	1 524	86
Culto, professioni e arti liberali ..	3 007	2 284	723	1 432	1 059	373	6 034	5 188	846
Addetti ai servizi domestici .....	840	228	612	264	58	206	573	185	388
Proprietari, benestanti.....	4 466	1 508	2 958	1 792	674	1 118	8 512	3 310	5 202
Attendenti alle cure domestiche, pensionati, studenti, ricoverati, ecc.	44 325	2 875	41 450	8 484	1 197	7 287	23 608	2 863	20 745
Non classificati perchè di età inferiore a 10 anni.....	2 528	1 473	1 055	183	94	89	991	537	454
<b>In complesso</b> .....	<b>345589</b>	<b>221174</b>	<b>124415</b>	<b>36 469</b>	<b>23 004</b>	<b>13 465</b>	<b>171030</b>	<b>121742</b>	<b>49 288</b>

NUMERI RELATIVI A 1 000 APPARTENENTI AD OGNI GRUPPO PROFESSIONALE.

Agricoltura .....	248	292	180	6	8	4	79	105	40
Industria :									
<i>Padroni, direttori</i> .....	99	97	130	52	52	50	273	277	177
<i>Impiegati</i> .....	36	41	21	23	26	12	70	80	35
<i>Artigiani</i> .....	84	106	42	44	59	17	125	172	33
<i>Operai</i> .....	36	47	13	13	17	5	37	50	13
<b>Totale Industria</b> .....	<b>45</b>	<b>57</b>	<b>18</b>	<b>19</b>	<b>24</b>	<b>7</b>	<b>56</b>	<b>75</b>	<b>17</b>
Commercio :									
<i>Padroni, direttori</i> .....	63	72	47	63	71	49	149	185	77
<i>Impiegati</i> .....	18	23	7	14	17	6	31	41	9
<i>Commessi, garzoni</i> .....	20	20	19	16	14	22	56	58	48
<b>Totale Commercio</b> .....	<b>48</b>	<b>54</b>	<b>35</b>	<b>46</b>	<b>51</b>	<b>36</b>	<b>110</b>	<b>135</b>	<b>58</b>
Amministrazione pubblica e privata	18	19	13	8	8	7	23	24	55
Culto, professioni e arti liberali ....	52	79	25	25	37	13	104	180	29
Addetti ai servizi domestici .....	19	36	16	6	9	5	13	29	10
Proprietari, benestanti.....	184	184	185	74	82	70	351	403	324
Attendenti alle cure domestiche, pensionati, studenti, ricoverati, ecc..	49	18	56	9	7	10	26	18	28
Non classificati perchè di età inferiore a 10 anni.....	5	6	4	..	..	..	2	2	2
<b>In complesso</b> .....	<b>102</b>	<b>134</b>	<b>72</b>	<b>11</b>	<b>14</b>	<b>8</b>	<b>51</b>	<b>74</b>	<b>29</b>

TAVOLA XXVI.

**Stranieri classificati per singoli Comuni, Circondari e Province  
e distinti secondo la qualità della dimora, del sesso e della nazionalità.**

CIRCONDARI E COMUNI	Stra- nieri in com- plesso	di cui con dimora abituale	Sesso		Nazionalità					
			M	F	francese	inglese	tedesca	svizzera	cittadini degli Stati Uniti	altre

**Provincia di Alessandria.**

<b>Circondario di Acqui.....</b>	<b>70</b>	<b>62</b>	<b>17</b>	<b>53</b>	<b>25</b>	<b>6</b>	<b>8</b>	<b>1</b>	<b>8</b>	<b>22</b>
Acqui . . . . .	41	35	13	28	18	5	6	—	4	8
Carpeneto . . . . .	1	1	1	—	—	—	—	—	1	—
Cremolino. . . . .	1	1	1	—	—	—	1	—	—	—
Nizza Monferrato . . . . .	24	24	—	24	4	1	1	1	3	14
Ponzone . . . . .	1	1	1	—	1	—	—	—	—	—
Prasco . . . . .	2	—	1	1	2	—	—	—	—	—
<b>Circondario di Alessandria</b>	<b>135</b>	<b>113</b>	<b>72</b>	<b>63</b>	<b>17</b>	<b>9</b>	<b>15</b>	<b>30</b>	<b>3</b>	<b>61</b>
Alessandria . . . . .	109	88	55	54	17	8	11	21	3	49
Bosco Marengo. . . . .	2	1	1	1	—	1	—	1	—	—
Lu. . . . .	5	5	3	2	—	—	—	5	—	—
Masio. . . . .	16	16	12	4	—	—	4	—	—	12
Valenza. . . . .	3	3	1	2	—	—	—	3	—	—
<b>Circondario di Asti.....</b>	<b>72</b>	<b>56</b>	<b>33</b>	<b>34</b>	<b>17</b>	<b>5</b>	<b>3</b>	<b>27</b>	<b>7</b>	<b>13</b>
Asti. . . . .	40	27	21	19	14	3	—	15	4	4
Canelli. . . . .	12	10	6	6	1	—	1	2	—	8
Castagnole Lanze . . . . .	10	9	4	6	1	—	—	9	—	—
Cocconato. . . . .	3	3	2	1	—	—	—	—	3	—
Mombercelli . . . . .	2	2	1	1	—	2	—	—	—	—
Moncucco Torinese . . . . .	1	1	1	—	—	—	—	—	—	1
Montafia. . . . .	1	1	1	—	—	—	—	1	—	—
San Damiano d'Asti . . . . .	3	3	2	1	1	—	2	—	—	—
<b>Circondario di Casale Mon- ferrato.....</b>	<b>130</b>	<b>115</b>	<b>94</b>	<b>36</b>	<b>86</b>	<b>3</b>	<b>2</b>	<b>30</b>	<b>4</b>	<b>5</b>
Casale Monferrato. . . . .	28	23	14	14	3	3	1	19	—	2
Castelletto Merli. . . . .	2	1	1	1	—	—	1	1	—	—
Frassineto Po . . . . .	69	69	69	—	65	—	—	4	—	—
Grazzano Monferrato. . . . .	4	3	—	4	3	—	—	—	—	1
Mirabello Monferrato. . . . .	2	2	1	1	—	—	—	2	—	—
Murisengo. . . . .	1	1	—	1	—	—	—	—	—	1
Ottiglio . . . . .	1	1	1	—	—	—	—	—	1	—
Penango. . . . .	3	—	3	—	—	—	—	3	—	—
San Giorgio Monferrato. . . . .	14	13	1	13	12	—	—	1	—	1
Serralunga di Crea . . . . .	2	2	1	1	2	—	—	—	—	—
Villadeati . . . . .	4	—	3	1	1	—	—	—	3	—

Segue: TAVOLA XXVI.

CIRCONDARI E COMUNI	Stra- nieri in com- plesso	di cui con dimora abituale	Sesso		Nazionalità					
			M	F	francese	inglese	tedesca	svizzera	cittadini degli Stati Uniti	altre
<b>Circondario di Novi Ligure</b>	<b>40</b>	<b>31</b>	<b>18</b>	<b>22</b>	<b>4</b>	<b>2</b>	<b>2</b>	<b>12</b>	<b>7</b>	<b>13</b>
Arquata Scrivia . . . . .	1	1	1	—	—	1	—	—	—	—
Castelletto d'Orba . . . . .	1	1	1	—	—	—	—	1	—	—
Gavi . . . . .	2	2	1	1	—	—	—	—	—	2
Montaldeo. . . . .	4	4	2	2	—	—	—	—	4	—
Novi Ligure. . . . .	27	18	11	16	4	1	2	9	2	9
Ovada . . . . .	2	2	1	1	—	—	—	—	—	2
Silvano d'Orba . . . . .	2	2	1	1	—	—	—	2	—	—
Stazzano. . . . .	1	1	—	1	—	—	—	—	1	—
<b>Circondario di Tortona...</b>	<b>45</b>	<b>40</b>	<b>22</b>	<b>23</b>	<b>15</b>	<b>—</b>	<b>—</b>	<b>9</b>	<b>1</b>	<b>20</b>
Carezzano Inferiore . . . . .	1	1	—	1	—	—	—	—	—	1
Castelnuovo Scrivia. . . . .	3	3	3	—	—	—	—	3	—	—
Isola Sant'Antonio . . . . .	2	2	2	—	—	—	—	—	—	2
Sale. . . . .	6	3	4	2	3	—	—	—	—	3
Tortona . . . . .	31	29	11	20	12	—	—	4	1	14
Villalvernia . . . . .	1	1	1	—	—	—	—	1	—	—
Villaromagnano. . . . .	1	1	1	—	—	—	—	1	—	—
<b>Provincia di Alessandria .</b>	<b>492</b>	<b>417</b>	<b>261</b>	<b>231</b>	<b>164</b>	<b>25</b>	<b>30</b>	<b>109</b>	<b>30</b>	<b>134</b>

**Provincia di Cuneo.**

<b>Circondario di Alba.....</b>	<b>25</b>	<b>20</b>	<b>13</b>	<b>12</b>	<b>4</b>	<b>—</b>	<b>—</b>	<b>11</b>	<b>2</b>	<b>8</b>
Alba . . . . .	10	7	5	5	—	—	—	9	—	1
Barolo . . . . .	1	1	—	1	—	—	—	1	—	—
Bra . . . . .	3	2	1	2	2	—	—	1	—	—
Govone. . . . .	1	—	—	1	1	—	—	—	—	—
Levice . . . . .	7	7	5	2	—	—	—	—	—	7
Montaldo Roero . . . . .	3	3	2	1	1	—	—	—	2	—
<b>Circondario di Cuneo ....</b>	<b>91</b>	<b>68</b>	<b>27</b>	<b>64</b>	<b>61</b>	<b>1</b>	<b>—</b>	<b>12</b>	<b>3</b>	<b>14</b>
Borgo San Dalmazzo. . . . .	1	—	1	—	1	—	—	—	—	—
Boves. . . . .	1	1	—	1	—	—	—	—	—	1
Caraglio . . . . .	3	3	2	1	1	—	—	—	2	—
Cuneo. . . . .	31	27	13	18	24	1	—	2	—	4
Dronero . . . . .	2	2	1	1	—	—	—	2	—	—
Fossano . . . . .	7	7	5	2	1	—	—	6	—	—
Peveragno. . . . .	1	1	1	—	—	—	—	—	—	1
Roccamione . . . . .	1	1	1	—	—	—	—	1	—	—
Tenda. . . . .	44	26	3	41	34	—	—	1	1	8

Segue: TAVOLA XXVI.

CIRCONDARI E COMUNI	Stra- nieri in com- plesso	di cui con dimora abituale	Sesso		Nazionalità					
			M	F	francese	inglese	tedesca	svizzera	cittadini degli Stati Uniti	altre
<b>Circondario di Mondovì . .</b>	<b>74</b>	<b>58</b>	<b>30</b>	<b>44</b>	<b>25</b>	<b>7</b>	<b>2</b>	<b>30</b>	<b>3</b>	<b>7</b>
Bagnasco . . . . .	4	4	1	3	—	—	—	—	3	1
Carrù . . . . .	10	6	4	6	—	4	—	6	—	—
Ceva . . . . .	1	1	—	1	—	—	—	1	—	—
Cherasco . . . . .	7	7	1	6	5	1	1	—	—	—
Garessio . . . . .	14	13	6	8	5	—	—	9	—	—
Lequio Tanaro . . . . .	1	1	1	—	1	—	—	—	—	—
Mondovì . . . . .	24	19	8	16	13	—	—	8	—	3
Montaldo di Mondovì . .	2	—	2	—	—	—	—	2	—	—
Morozzo . . . . .	3	1	2	1	—	2	—	1	—	—
Narzole . . . . .	2	2	1	1	—	—	—	2	—	—
Ormea . . . . .	1	—	—	1	1	—	—	—	—	—
Sale delle Langhe . . . . .	1	—	1	—	—	—	—	1	—	—
Salicetto . . . . .	3	3	3	—	—	—	—	—	—	3
Trinità . . . . .	1	1	—	1	—	—	1	—	—	—
<b>Circondario di Saluzzo . . .</b>	<b>90</b>	<b>82</b>	<b>60</b>	<b>30</b>	<b>44</b>	<b>—</b>	<b>2</b>	<b>21</b>	<b>1</b>	<b>22</b>
Cardè . . . . .	3	3	—	3	1	—	—	—	1	1
Manta . . . . .	1	—	1	—	1	—	—	—	—	—
Paesana . . . . .	13	12	7	6	13	—	—	—	—	—
Piasco . . . . .	9	8	5	4	—	—	—	9	—	—
Racconigi . . . . .	2	2	—	2	1	—	1	—	—	—
Revello . . . . .	6	6	3	3	—	—	—	6	—	—
Saluzzo . . . . .	38	35	30	8	23	—	—	3	—	12
Sanfront . . . . .	3	3	1	2	3	—	—	—	—	—
Savigliano . . . . .	2	1	2	—	—	—	—	2	—	—
Scarnafigi . . . . .	2	1	2	—	—	—	—	—	—	2
Verzuolo . . . . .	11	11	9	2	2	—	1	1	—	7
<b>Provincia di Cuneo . . . . .</b>	<b>280</b>	<b>228</b>	<b>130</b>	<b>150</b>	<b>134</b>	<b>8</b>	<b>4</b>	<b>74</b>	<b>9</b>	<b>51</b>

Provincia di Novara.

<b>Circondario di Biella . . . . .</b>	<b>133</b>	<b>93</b>	<b>63</b>	<b>70</b>	<b>34</b>	<b>13</b>	<b>10</b>	<b>24</b>	<b>24</b>	<b>28</b>
Biella . . . . .	65	46	26	39	13	7	9	20	8	8
Chiavazza . . . . .	1	1	—	1	—	1	—	—	—	—
Coggiola . . . . .	6	6	4	2	—	—	—	—	6	—
Cossato . . . . .	1	—	—	1	—	—	1	—	—	—
Cossila . . . . .	13	10	8	5	5	4	—	3	—	1
Dorzano . . . . .	1	1	—	1	—	1	—	—	—	—
Graglia . . . . .	2	1	—	2	1	—	—	—	—	1

Segue : TAVOLA XXVI.

CIRCONDARI E COMUNI	Stra- nieri in com- plesso	di cui con dimora abituale	Sesso		Nazionalità						
			M	F	francese	inglese	tedesca	svizzera	cittadini degli Stati Uniti	altre	
Mongrando . . . . .	1	1	1	—	—	—	—	—	—	—	1
Mosso Santa Maria . . . . .	1	—	—	1	1	—	—	—	—	—	—
Mottalciata . . . . .	4	—	2	2	—	—	—	—	—	4	—
Netro . . . . .	10	2	7	3	—	—	—	—	—	—	10
Piatto . . . . .	8	6	4	4	2	—	—	—	—	2	4
Serravalle Sesia . . . . .	2	2	1	1	—	—	—	—	—	—	2
Tollegno . . . . .	9	9	4	5	5	—	—	1	—	2	1
Trivero . . . . .	1	1	1	—	—	—	—	—	—	1	—
Vigliano Biellese . . . . .	7	7	4	3	6	—	—	—	—	1	—
Zubiena . . . . .	1	—	1	—	1	—	—	—	—	—	—
<b>Circondario di Domodossola</b>	<b>236</b>	<b>206</b>	<b>149</b>	<b>87</b>	<b>6</b>	<b>10</b>	<b>6</b>	<b>190</b>	<b>—</b>	<b>—</b>	<b>24</b>
Domodossola . . . . .	193	169	127	66	3	10	6	158	—	—	16
Druogno . . . . .	2	—	1	1	—	—	—	2	—	—	—
Macugnaga . . . . .	15	15	9	6	—	—	—	15	—	—	—
Re . . . . .	6	4	4	2	—	—	—	6	—	—	—
Schieranco . . . . .	2	2	1	1	—	—	—	—	—	—	2
Vagna . . . . .	8	8	6	2	—	—	—	8	—	—	—
Vanzone con San Carlo	1	—	—	1	1	—	—	—	—	—	—
Varzo . . . . .	8	8	1	7	2	—	—	—	—	—	6
Villadossola . . . . .	1	—	—	1	—	—	—	1	—	—	—
<b>Circondario di Novara . . . . .</b>	<b>193</b>	<b>172</b>	<b>84</b>	<b>109</b>	<b>44</b>	<b>5</b>	<b>21</b>	<b>89</b>	<b>14</b>	<b>—</b>	<b>20</b>
Arona . . . . .	47	46	17	30	5	1	8	23	—	—	10
Artò . . . . .	1	—	—	1	—	—	—	1	—	—	—
Borgomanero . . . . .	11	9	2	9	4	1	—	4	—	—	2
Borgo Ticino . . . . .	3	3	1	2	—	—	—	—	—	3	—
Caltignaga . . . . .	2	2	1	1	—	—	—	2	—	—	—
Cressa . . . . .	2	2	1	1	—	—	—	2	—	—	—
Galliate . . . . .	9	4	4	5	5	—	—	4	—	—	—
Ghevio . . . . .	7	7	3	4	—	—	—	7	—	—	—
Gozzano . . . . .	5	4	2	3	2	—	—	2	—	—	1
Grignasco . . . . .	9	9	3	6	9	—	—	—	—	—	—
Inverio Inferiore . . . . .	1	—	1	—	—	—	—	—	—	1	—
Novara . . . . .	73	66	41	32	15	—	10	34	8	—	6
Oleggio Castello . . . . .	9	7	2	7	3	—	3	—	2	—	1
Orta Novarese . . . . .	2	2	1	1	—	2	—	—	—	—	—
Pettenasco . . . . .	1	—	—	1	1	—	—	—	—	—	—
Pogno . . . . .	1	1	—	1	—	1	—	—	—	—	—
Pombia . . . . .	1	1	1	—	—	—	—	1	—	—	—
Suno . . . . .	9	9	4	5	—	—	—	9	—	—	—

Segue : TAVOLA XXVI.

CIRCONDARI E COMUNI	Stra- nieri in com- plesso	di cui con dimora abituale	Sesso		Nazionalità					
			M	F	francese	inglese	tedesca	svizzera	cittadini degli Stati Uniti	altre
<b>Circondario di Pallanza ..</b>	<b>248</b>	<b>197</b>	<b>128</b>	<b>120</b>	<b>34</b>	<b>18</b>	<b>26</b>	<b>138</b>	<b>8</b>	<b>24</b>
Arizzano Inferiore . . . . .	3	3	2	1	—	—	—	3	—	—
Baveno. . . . .	23	17	10	13	—	4	—	18	—	1
Cannobio . . . . .	13	10	5	8	3	—	—	7	—	3
Cargiagio . . . . .	3	3	1	2	—	—	—	—	—	3
Casale Corte Cerro . . . . .	6	4	1	5	5	—	—	1	—	—
Chignolo Verbano. . . . .	6	4	1	5	—	1	4	1	—	—
Cossogno . . . . .	5	5	2	3	—	—	—	5	—	—
Crusinallo. . . . .	1	1	1	—	—	—	—	1	—	—
Ghiffa . . . . .	5	2	2	3	1	—	1	3	—	—
Gravellona Toce. . . . .	3	3	2	1	—	—	—	3	—	—
Intra . . . . .	43	37	28	15	1	3	7	30	—	2
Loreglia . . . . .	1	1	—	1	—	—	—	1	—	—
Omegna . . . . .	24	22	14	10	4	—	2	17	—	1
Ornavasso . . . . .	2	2	1	1	—	—	—	2	—	—
Pallanza. . . . .	59	41	31	28	8	2	9	26	5	9
Premosello . . . . .	2	—	—	2	—	—	—	2	—	—
Rovegro . . . . .	3	2	3	—	—	—	—	3	—	—
Rumianca. . . . .	2	2	1	1	—	—	—	—	—	2
Stresa . . . . .	29	25	21	8	1	7	1	14	3	3
Suna . . . . .	4	4	2	2	2	—	2	—	—	—
Vezzo. . . . .	1	—	—	1	—	1	—	—	—	—
Vignone . . . . .	1	—	—	1	—	—	—	1	—	—
Zoverallo . . . . .	9	9	—	9	9	—	—	—	—	—
<b>Circondario di Varallo ...</b>	<b>30</b>	<b>28</b>	<b>18</b>	<b>12</b>	<b>8</b>	<b>—</b>	<b>1</b>	<b>17</b>	<b>—</b>	<b>4</b>
Agnona . . . . .	1	1	1	—	—	—	—	1	—	—
Boccioleto. . . . .	1	1	—	1	1	—	—	—	—	—
Cellio. . . . .	1	1	—	1	—	—	1	—	—	—
Crevola Sesia. . . . .	1	1	1	—	1	—	—	—	—	—
Rocca Pietra . . . . .	2	—	—	2	—	—	—	2	—	—
Rossa . . . . .	4	4	2	2	1	—	—	—	—	3
Varallo. . . . .	20	20	14	6	5	—	—	14	—	1
<b>Circondario di Vercelli ...</b>	<b>53</b>	<b>44</b>	<b>27</b>	<b>26</b>	<b>14</b>	<b>1</b>	<b>4</b>	<b>23</b>	<b>3</b>	<b>8</b>
Arborio . . . . .	4	—	1	3	4	—	—	—	—	—
Roasenda . . . . .	1	—	1	—	—	—	—	1	—	—
Trino. . . . .	3	3	1	2	—	—	—	—	3	—
Vercelli . . . . .	44	40	24	20	10	1	4	21	—	8
Villa del Bosco . . . . .	1	1	—	1	—	—	—	1	—	—
<b>Provincia di Novara , . . . .</b>	<b>893</b>	<b>740</b>	<b>469</b>	<b>424</b>	<b>140</b>	<b>47</b>	<b>68</b>	<b>481</b>	<b>49</b>	<b>108</b>

Segue: TAVOLA XXVI.

CIRCONDARI E COMUNI	Stra- nieri in com- plesso	di cui con dimora abituale	Sesso		Nazionalità					
			M	F	francese	inglese	tedesca	svizzera	Cittadini degli Stati Uniti	altre
<b>Provincia di Torino.</b>										
<b>Circondario di Aosta.....</b>	<b>102</b>	<b>88</b>	<b>57</b>	<b>45</b>	<b>46</b>	<b>2</b>	<b>1</b>	<b>33</b>	<b>4</b>	<b>16</b>
Aosta .....	44	39	16	28	18	1	1	15	3	6
Challant-Saint-Anselme .	1	1	1	—	—	1	—	—	—	—
Châtillon .....	22	20	19	3	19	—	—	1	—	2
Cogne .....	1	1	1	—	—	—	—	—	—	1
Courmayeur .....	2	1	2	—	—	—	—	—	1	1
Gignod. ....	2	2	1	1	—	—	—	—	—	2
Issogne .....	2	—	2	—	2	—	—	—	—	—
La-Thuille .....	2	1	2	—	1	—	—	—	—	1
Morgex .....	2	2	1	1	2	—	—	—	—	—
Pont-Saint-Martin .....	5	5	3	2	—	—	—	5	—	—
Saint-Oyen .....	5	5	3	2	—	—	—	5	—	—
Sarre. ....	4	4	1	3	1	—	—	3	—	—
Verrès .. .	10	7	5	5	3	—	—	4	—	3
<b>Circondario di Ivrea.....</b>	<b>158</b>	<b>136</b>	<b>117</b>	<b>41</b>	<b>55</b>	<b>10</b>	<b>6</b>	<b>48</b>	<b>10</b>	<b>29</b>
Agliè .....	11	11	7	4	—	—	—	11	—	—
Baio Dora. ....	63	63	63	—	40	—	—	20	—	3
Bairo. ....	1	1	1	—	—	—	—	1	—	—
Bollengo. ....	2	2	1	1	—	—	—	—	—	2
Caluso. ....	18	18	9	9	2	—	—	5	6	5
Carema. ....	1	1	—	1	—	—	—	1	—	—
Castellamonte .....	6	—	2	4	—	4	—	—	—	2
Cuornè .....	7	7	2	5	—	—	—	7	—	—
Issiglio .....	1	—	1	—	—	—	—	1	—	—
Ivrea. ....	24	15	15	9	1	1	6	2	2	12
Orio Canavese .....	2	2	1	1	2	—	—	—	—	—
Priacco .....	1	—	1	—	—	—	—	—	—	1
Quagliuzzo .....	4	—	2	2	—	—	—	—	2	2
San Giorgio Cavanese ..	12	11	12	—	9	1	—	—	—	2
Traversella .....	4	4	—	4	—	4	—	—	—	—
Vico Canavese .....	1	1	—	1	1	—	—	—	—	—
<b>Circondario di Pinerolo...</b>	<b>164</b>	<b>141</b>	<b>77</b>	<b>87</b>	<b>40</b>	<b>16</b>	<b>15</b>	<b>41</b>	<b>2</b>	<b>50</b>
Abbadia Alpina. ....	1	—	—	1	—	—	—	1	—	—
Angrogna .....	3	1	2	1	1	—	—	—	2	—
Bricherasio .....	3	2	2	1	2	1	—	—	—	—
Inverso Porte. ....	2	2	—	2	2	—	—	—	—	—
Luserna San Giovanni. .	10	5	5	5	—	1	3	5	—	1



Segue : TAVOLA XXVI.

CIRCONDARI E COMUNI	Stra- nieri in com- plesso	di cui con dimora abituale	Sesso		Nazionalità					
			M	F	francese	inglese	tedesca	svizzera	cittadini degli Stati Uniti	altre
Perosa Argentina . . . . .	27	27	19	8	—	—	2	12	—	13
Pinerolo . . . . .	65	63	29	36	10	5	8	18	—	24
Pomaretto. . . . .	2	2	—	2	—	—	—	2	—	—
Roure. . . . .	4	—	2	2	4	—	—	—	—	—
San Secondo di Pinerolo	7	5	3	4	2	—	—	3	—	2
Torre Pellice . . . . .	23	19	6	17	6	8	2	—	—	7
Usseaux . . . . .	2	2	1	1	—	—	—	—	—	2
Villafranca Piemonte . .	1	1	1	—	—	—	—	—	—	1
Villar Pellice . . . . .	10	8	5	5	9	1	—	—	—	—
Villar Perosa . . . . .	4	4	2	2	4	—	—	—	—	—
<b>Circondario di Susa. . . . .</b>	<b>138</b>	<b>122</b>	<b>76</b>	<b>62</b>	<b>59</b>	<b>3</b>	<b>29</b>	<b>24</b>	<b>2</b>	<b>21</b>
Avigliana . . . . .	20	20	6	14	13	—	1	5	—	1
Bardonecchia. . . . .	6	2	4	2	3	—	—	3	—	—
Bussoleno . . . . .	18	11	5	13	10	—	—	4	—	4
Chianoc . . . . .	13	13	7	6	—	—	9	4	—	—
Chiusa di San Michele. .	2	2	2	—	2	—	—	—	—	—
Condove . . . . .	11	11	5	6	4	—	1	—	—	6
Giaveno . . . . .	1	—	—	1	—	—	—	1	—	—
Oulx . . . . .	7	6	5	2	—	—	1	6	—	—
Sant'Ambrogio di Torino	4	4	4	—	4	—	—	—	—	—
Susa . . . . .	56	53	38	18	23	3	17	1	2	10
<b>Circondario di Torino. . . . .</b>	<b>2 886</b>	<b>2 491</b>	<b>1 538</b>	<b>1 348</b>	<b>1 069</b>	<b>144</b>	<b>277</b>	<b>619</b>	<b>[70]</b>	<b>707</b>
Baldissero Torinese. . . .	5	5	1	4	5	—	—	—	—	—
Borgaro Torinese . . . . .	5	5	3	2	—	—	—	—	—	5
Bussolino Gassinese . . .	31	31	31	—	7	—	—	24	—	—
Carmagnola. . . . .	15	15	13	2	10	3	—	2	—	—
Caselle Torinese . . . . .	6	1	5	1	3	—	2	—	—	1
Cavagnolo. . . . .	9	9	9	—	5	—	—	—	—	4
Chieri . . . . .	85	85	82	3	65	2	—	1	—	17
Ciriè. . . . .	7	7	4	3	3	—	4	—	—	—
Fogizzo . . . . .	76	76	76	—	—	—	11	—	—	65
Gassino . . . . .	10	10	10	—	—	—	10	—	—	—
Grugliasco. . . . .	130	130	130	—	59	9	2	1	—	59
Lanzo Torinese . . . . .	9	9	5	4	—	3	1	5	—	—
Moncalieri . . . . .	110	110	7	103	95	1	5	2	—	7
Nole . . . . .	1	1	1	—	—	—	—	1	—	—

Segue: TAVOLA XXVI.

CIRCONDARI E COMUNI	Stranieri in com- plesso	di cui con dimora abituale	Sesso		Nazionalità					
			M	F	francese	inglese	tedesca	svizzera	cittadini degli Stati Uniti	altre
Rivalta di Torino . . . . .	5	5	5	—	4	—	1	—	—	—
Rivarolo Canavese . . . . .	2	—	—	2	—	—	1	—	—	1
Rivoli . . . . .	10	10	6	4	2	—	5	1	—	2
Rocca Canavese . . . . .	1	1	—	1	—	1	—	—	—	—
San Mauro Torinese . . . . .	6	4	3	3	—	—	6	—	—	—
Torino . . . . .	2 318	1 951	1 113	1 205	782	125	222	581	69	539
Venaria Reale . . . . .	12	12	7	5	—	—	7	1	—	4
Verolengo . . . . .	2	2	1	1	—	—	—	—	—	2
Vinovo . . . . .	31	12	26	5	29	—	—	—	1	1
<b>Provincia di Torino . . . . .</b>	<b>3 448</b>	<b>2 978</b>	<b>1 865</b>	<b>1 583</b>	<b>1 269</b>	<b>175</b>	<b>328</b>	<b>765</b>	<b>88</b>	<b>823</b>
<b>Piemonte . . . . .</b>	<b>5 113</b>	<b>4 363</b>	<b>2 725</b>	<b>2 388</b>	<b>1 707</b>	<b>255</b>	<b>430</b>	<b>1 429</b>	<b>176</b>	<b>1 116</b>

(1) Di cui appartenenti ai seguenti Stati: Fiume 16 — San Marino 8 — Albania 5 — Austria 67 — Belgio 106 — Bulgaria 12 — Cecoslovacchia 39 — Danimarca 7 — Grecia 24 — Irlanda 24 — Jugoslavia 35 — Lituania 9 — Lussemburgo 3 — Monaco 5 — Norvegia 15 — Olanda 9 — Polonia 36 — Portogallo 12 — Rumenia 37 — Russia d'Europa e d'Asia 38 — Spagna 165 — Svezia 2 — Turchia d'Europa e d'Asia 39 — Ungheria 61 — Cina 2 — Georgia 1 — Giappone 1 — Possedimenti inglesi nell'Asia 1 — Egitto 17 — Tunisia 3 — Canada 2 — Messico 5 — Argentina 220 — Brasile 44 — Cile 14 — Perù 3 — Uruguay 28 — Australia 1.