

SERIE VI.

VOLUME XIV.

PRESIDENZA DEL CONSIGLIO DEI MINISTRI  
ISTITUTO CENTRALE DI STATISTICA

---

# CENSIMENTO

DELLA

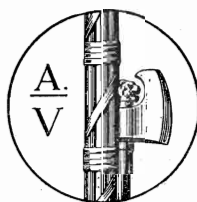
## POPOLAZIONE DEL REGNO D'ITALIA

AL 1° DICEMBRE 1921


---

XIV.

### ABRUZZI E MOLISE



ROMA  
STABILIMENTO POLIGRAFICO  
PER L'AMMINISTRAZIONE DELLO STATO  
1927 - ANNO V



# INDICE

## INTRODUZIONE.

CAP. I. — Territorio e popolazione .....	PAG.	v
» II. — Famiglie e convivenze.....	»	xxv
» III. — Caratteri individuali della popolazione .....	»	xxviii

## TAVOLE.

TAV. I. — Popolazione presente, temporaneamente assente e residente nei Comuni, nelle Frazioni di censimento, nei Circondari, nelle Provincie e nella Regione. Superficie del territorio comunale .....	Pag.	5
TAV. II. — Popolazione presente dei singoli Centri e delle case sparse nei Comuni, nelle Frazioni di censimento, nei Circondari, nelle Provincie e nella Regione. Altimetria dei Centri e delle Frazioni di censimento.....	»	49
TAV. III. — Convivenze, famiglie presenti e interamente assenti nei Centri di almeno 15 000 abitanti, nei Comuni capiluoghi di Circondario, nei Circondari, nelle Provincie e nella Regione.....	»	75
TAV. IV. — Convivenze classificate secondo la loro specie nei Centri di almeno 15 000 abitanti, nei Comuni capiluoghi di Circondario, nei Circondari, nelle Provincie e nella Regione .....	»	78
TAV. V. — Convivenze classificate secondo la loro specie e il sesso e la qualità dei componenti nei Comuni capiluoghi di Circondario, nei Circondari, nelle Provincie e nella Regione.....	»	80
TAV. VI. — Famiglie secondo il numero dei componenti presenti alla data del Censimento nei Centri di almeno 15 000 abitanti, nei Comuni capiluoghi di Circondario, nelle Zone agricole, nelle Provincie e nella Regione.....	»	86
TAV. VII. — Famiglie secondo il tipo della loro composizione e la frequenza di coabitazioni nei Centri di almeno 15 000 abitanti, nei Comuni capiluoghi di Circondario, nelle Zone agricole, nelle Provincie e nella Regione.....	»	93
TAV. VIII. — Famiglie secondo il tipo della loro composizione, la frequenza di coabitazioni e il numero dei componenti presenti alla data del Censimento. (Regione).....	»	100
TAV. IX. — Famiglie naturali secondo il numero dei componenti e il sesso del rispettivo Capo nei Centri di almeno 15 000 abitanti, nei Comuni capiluoghi di Circondario, nelle Zone agricole, nelle Provincie e nella Regione .....	»	101
TAV. X. — Famiglie naturali secondo la condizione sociale del Capo famiglia nei Centri di almeno 15 000 abitanti, nei Comuni capiluoghi di Circondario, nelle Zone agricole, nelle Provincie e nella Regione .....	»	109
TAV. XI. — Famiglie naturali secondo il numero dei componenti, la condizione sociale e il sesso del Capo famiglia. (Regione).....	»	116

TAV. XII. — Famiglie naturali secondo la condizione sociale del Capo famiglia e il numero e il sesso delle persone attive in ciascuna famiglia. (Regione)...	Pag.	117
TAV. XIII. — Popolazione presente classificata secondo il sesso e lo stato civile nei Centri di almeno 15 000 abitanti, nei Comuni capiluoghi di Circondario, nei Circondari, nelle Provincie e nella Regione .....	»	120
TAV. XIV. — Popolazione presente classificata secondo il sesso e l'età nei Centri di almeno 15 000 abitanti, nei Comuni capiluoghi di Circondario, nei Circondari, nelle Provincie e nella Regione .....	»	124
TAV. XV. — Popolazione presente classificata secondo il sesso e per grandi gruppi di età nei Centri di almeno 15 000 abitanti, nei Comuni capiluoghi di Circondario, nei Circondari, nelle Provincie e nella Regione.....	»	130
TAV. XVI. — Popolazione presente classificata secondo il sesso, l'età e lo stato civile. (Regione) .....	»	134
TAV. XVII. — Popolazione presente classificata secondo il sesso e il luogo di nascita nei Centri di almeno 15 000 abitanti, nei Comuni capiluoghi di Circondario, nelle Zone agricole, nelle Provincie e nella Regione. (Numeri assoluti) .....	»	135
TAV. XVIII. — Popolazione presente classificata secondo il sesso e il luogo di nascita nei Centri di almeno 15 000 abitanti, nei Comuni capiluoghi di Circondario, nelle Regioni agricole, nelle Provincie e nella Regione. (Numeri relativi).....	»	154
TAV. XIX. — Popolazione presente classificata secondo il sesso, il luogo di nascita e per grandi gruppi di età. (Regione).....	»	160
TAV. XX. — Abitanti di età superiore a 6 anni che sapevano leggere, nei singoli Comuni, nei Circondari, nelle Provincie, nelle Zone agricole e nella Regione	»	162
TAV. XXI. — Abitanti di età superiore a 6 anni che sapevano leggere, distinti secondo il sesso e l'età. (Regione).....	»	178
TAV. XXII. — Popolazione presente di età superiore a 10 anni classificata secondo il sesso e la professione. (Regione).....	»	179
TAV. XXIII. — Popolazione presente di età superiore a 10 anni classificata secondo il sesso e la professione nei Comuni aventi un Centro di almeno 15 000 abitanti, nei Circondari e nelle Provincie.....	»	206
TAV. XXIV. — Proprietari di beni immobili classificati secondo la natura dei beni e il sesso nei Comuni aventi un Centro di almeno 15 000 abitanti, nei Circondari, nelle Provincie e nella Regione.....	»	290
TAV. XXV. — Proprietari di beni immobili classificati secondo la natura dei beni e il sesso e secondo i gruppi professionali cui appartengono. (Regione).....	»	292
TAV. XXVI. — Stranieri classificati per singoli Comuni, Circondari e Provincie e distinti secondo la qualità della dimora, del sesso e della nazionalità...	»	293

# INTRODUZIONE

## CAPITOLO I.

### TERRITORIO E POPOLAZIONE

#### 1. — Sviluppo demografico dal 1911 al 1921.

Il Compartimento degli Abruzzi e Molise comprendeva, al 1° dicembre 1921, data del VI Censimento della popolazione (1), come al 10 giugno 1911, data del precedente Censimento, la Provincia di Aquila degli Abruzzi, coi Circondari di Aquila degli Abruzzi, Avezzano, Cittaducale e Sulmona; la Provincia di Campobasso, coi Circondari di Campobasso, Isernia e Larino; la Provincia di Chieti, coi Circondari di Chieti, Lanciano e Vasto; la Provincia di Teramo, coi Circondari di Penne e Teramo. Lo sviluppo demografico degli Abruzzi e Molise, nel periodo di tempo compreso fra i due Censimenti, risulta dalle cifre riportate qui sotto:

CIRCONDARI	Popolazione presente		Aumento (+) o diminuzione (-) percentuale	Num. degli abitanti per Km. <sup>2</sup>	
	1911	1921		1911	1921
Aquila degli Abruzzi . . . . .	130 439	127 615	— 1.9	66	65
Avezzano . . . . .	124 480	120 448	— 3.2	64	62
Cittaducale . . . . .	59 256	60 036	+ 1.4	44	44
Sulmona . . . . .	52 830	87 350	— 5.9	78	73
PROVINCIA DI AQUILA DEGLI ABRUZZI	407 005	395 799	— 2.8	63	61
Campobasso . . . . .	116 810	116 445	— 0.3	96	95
Isernia . . . . .	124 297	119 111	— 4.2	73	70
Larino . . . . .	108 511	105 353	— 2.9	74	72
PROVINCIA DI CAMPOBASSO . . . . .	349 618	340 909	— 2.5	80	78
Chieti . . . . .	134 407	141 133	+ 5.0	151	159
Lanciano . . . . .	120 859	123 311	+ 2.0	127	130
Vasto . . . . .	111 327	111 798	+ 0.4	100	100
PROVINCIA DI CHIETI . . . . .	366 593	376 242	+ 2.6	124	127
Penne . . . . .	123 561	130 876	+ 5.9	127	135
Teramo . . . . .	183 929	189 114	+ 2.8	104	107
PROVINCIA DI TERAMO . . . . .	307 490	319 990	+ 4.1	112	117
ABRUZZI E MOLISE . . . . .	1 430 706	1 432 940	+ 0.2	86	87

(1) Occorre avvertire che le pubblicazioni riguardanti l'illustrazione dei dati del VI Censimento della popolazione, si riferiscono alle circoscrizioni amministrative esistenti alla data del Censimento stesso e non tengono quindi conto delle variazioni successivamente avvenute.

È stato tuttavia pubblicato il Dizionario dei Comuni del Regno, secondo la circoscrizione amministrativa e l'ordine alfabetico al 31 marzo 1927. (*Fedasi annuncio in copertina*).

2. — **Distribuzione territoriale della popolazione.**

Il numero dei Comuni degli Abruzzi e Molise, alla data dell'ultimo Censimento, era di 463, così ripartiti per gruppi di popolazione e per superficie :

COMUNI aventi una popolazione presente	Numero dei Comuni aventi una superficie di ettari									Numero dei Comuni	Popolazione presente
	1-499	500- 999	1 000- 1 999	2 000- 2 999	3 000- 3 999	4 000- 4 999	5 000- 5 999	10 000- 29 999	30 000 e oltre		
fino a 100 ab.	—	—	—	—	—	—	—	—	—	—	—
101- 200 »	—	—	—	—	—	—	—	—	—	—	—
201- 300 »	—	—	—	—	—	—	—	—	—	—	—
301- 400 »	—	—	1	—	—	—	—	—	—	1	367
401- 500 »	—	2	2	—	—	—	—	—	—	4	1 921
501- 1 000 »	3	10	23	5	1	1	1	—	—	44	34 002
1 001- 2 000 »	—	9	55	48	25	8	9	—	—	154	230 588
2 001- 3 000 »	—	—	31	33	17	10	17	2	—	110	263 852
3 001- 4 000 »	1	1	4	11	19	8	14	3	—	61	211 714
4 001- 5 000 »	—	—	3	2	9	5	12	1	—	32	145 151
5 001- 6 000 »	—	—	1	1	4	—	4	1	—	11	60 479
6 001- 7 000 »	—	—	—	2	1	3	5	2	—	13	84 328
7 001- 8 000 »	—	—	—	—	1	—	3	2	—	6	44 761
8 001- 9 000 »	—	—	—	1	—	—	3	—	—	4	34 735
9 001- 10 000 »	—	—	1	—	1	—	7	1	—	10	93 384
10 001- 15 000 »	—	—	—	—	—	—	4	1	—	5	60 471
15 001- 20 000 »	—	—	1	—	—	—	3	—	—	4	67 554
20 001- 25 000 »	—	—	—	—	—	—	1	1	—	2	44 580
25 001- 30 000 »	—	—	—	—	—	—	1	1	—	2	55 053
30 001- 40 000 »	—	—	—	—	—	—	—	—	—	—	—
40 001- 50 000 »	—	—	—	—	—	—	—	—	—	—	—
50 001- 60 000 »	—	—	—	—	—	—	—	—	—	—	—
60 001- 70 000 »	—	—	—	—	—	—	—	—	—	—	—
70 001- 80 000 »	—	—	—	—	—	—	—	—	—	—	—
80 001- 90 000 »	—	—	—	—	—	—	—	—	—	—	—
90 001-100 000 »	—	—	—	—	—	—	—	—	—	—	—
oltre 100 000 »	—	—	—	—	—	—	—	—	—	—	—
TOTALE..	4	22	122	103	78	35	84	15	—	463	1 432 940

I Comuni che avevano oltre 10 000 abitanti erano i seguenti: Chieti con 29 219 abitanti, Teramo con 25 834, Aquila degli Abruzzi con 24 184, Lanciano con 20 396, Sulmona con 18 797, Ortona con 16 779, Campobasso con 16 330, Castellammare Adriatico con 15 648, Vasto con 14 366, Atri con 13 517, Guardiagrele con 11 085, Avezzano con 11 032, Penne con 10 471.

A differenza dei censimenti precedenti, quello del 1921 ha rilevato, indipendentemente da ogni suddivisione di Comuni in frazioni di censimento, la distribuzione della popolazione italiana per singoli Centri abitati e, cioè, per ogni agglomerazione di case, in modo da conseguire la maggiore possibile corrispondenza fra i dati demografici e le segnalazioni della carta topografica.

Della popolazione degli Abruzzi e Molise, 1 029 204 abitanti (718 per mille dell'intera popolazione) vennero censiti in 1 404 Centri di differente grandezza, mentre 403 736 (282 per mille) furono censiti in case sparse.

Diamo qui sotto la distribuzione della popolazione nei Centri, distinti secondo la loro importanza demografica, e nelle case sparse:

CENTRI E CASE SPARSE	Centri N.	Abitanti N.	Su 1000 abitanti in complesso
Centri fino a 50 abitanti..	101	3 453	3
» da 51 a 100 » ..	190	14 071	10
» » 101 » 250 » ..	368	59 144	41
» » 251 » 500 » ..	250	90 335	63
» » 501 » 1 000 » ..	219	153 791	107
» » 1 001 » 2 000 » ..	155	223 904	156
» » 2 001 » 3 000 » ..	61	148 120	103
» » 3 001 » 4 000 » ..	27	94 063	66
» di oltre 4 000 » ..	33	242 323	169
Centri in totale .....	1 404	1 029 204	718
Case sparse .....		403 736	282
IN COMPLESSO.....		1 432 940	1 000

I Centri che avevano oltre 4 000 abitanti erano: Chieti con 17 933 abitanti, Aquila degli Abruzzi con 17 877, Sulmona con 14 446, Campobasso con 12 118, Castellammare Adriatico con 11 173, Lanciano con 10 076, Teramo con 9 865, Avezzano con 9 646, Vasto con 8 622, Pratola Peligna con 8 349, Ortona con 8 124, Celano con 7 744, Riccia con 7 673, Isernia con 7 469, Popoli con 7 043, Casacalenda con 6 133, Pescara con 5 543, Termoli con 5 324, Agnone con 5 135, Larino con 4 966, Montenero di Bisaccia con 4 964, Guglionesi con 4 935, Orsogna con 4 709, Castelmauro con 4 668, Luco ne' Marsi con 4 494, San Martino in Pensilis con 4 378, Bonefro con 4 361, Penne con 4 199, Capistrello con 4 171, Bagnoli del Trigno con 4 079, Santa Croce di Magliano con 4 068, Torino di Sangro con 4 037, Antrodoco con 4 001.

Per la prima volta, parte delle notizie rilevate dal Censimento, vengono elaborate, oltrechè per circoscrizioni amministrative (Circondari e Province), anche per zone agricole.

La ripartizione in zone agricole adottata in questa occasione, è quella seguita dall'Ufficio di Statistica agraria presso il Ministero dell'Economia Nazionale, per il territorio del Regno entro gli antichi confini (1).

Si è tenuto anche conto dei raggruppamenti delle zone agricole medesime in regioni di montagna, di collina e di pianura.

In tal modo si sono ottenuti dati demografici di maggiore interesse di quanto si può avere da raggruppamenti formati sulla base delle circoscrizioni amministrative.

Nei tre prospetti seguenti è dato per ogni zona, il nome che serve a contrassegnarla geograficamente, i nomi dei Comuni che la compongono e la quantità dei Centri che essa accoglie, classificati secondo la loro importanza demografica, la superficie e la densità della popolazione rispettiva e la popolazione presente dei Centri e delle case sparse in ciascuna zona.

(1) Vedasi a pagina seguente.

**Comuni e Centri compresi nelle Zone agricole.**

(REGIONE)

Numero d'ordine delle Zone	DENOMINAZIONE delle Zone	COMUNI compresi nelle Zone	Numero dei Comuni	CENTRI									
				In complesso	fino a 50	51-100	101-250	251-500	501-1000	1001-2000	2001-3000	3001-4000	oltre 4000

PROVINCIA DI AQUILA DEGLI ABRUZZI.

*Regione unica di Montagna.*

I	Altipiano di Rocca di Mezzo e Ovindoli.	Ovindoli - Rocca di Cambio - Rocca di Mezzo .....	3	9	—	—	1	5	1	2	—	—	—
II	Altipiano torbiere e Montagna di San Martino Franco.	Campotosto .....	1	4	—	—	1	1	1	1	—	—	—
III	Rocca di Calascio.	Calascio - Castel del Monte - Castelvecchio Calvisio - Santo Stefano di Sessanio.	4	5	1	—	—	—	1	2	1	—	—
IV	Valle del Gran Sasso.	Barisciano - Camarda - Poggio Picenze .....	3	8	—	—	1	1	2	3	1	—	—
V	Vallata del Rio...	Lucoli - Roio Piano - Scopito - Tornimparte .....	4	43	1	5	25	8	4	—	—	—	—
VI	Piano di Sassa e Aquila.	Aquila degli Abruzzi - Preturo - Sassa .....	3	27	5	2	9	7	2	1	—	—	(1)
VII	Valle dell'alto Aterno.	Arischia - Barete - Cagnano Amiterno - Pizzoli .....	4	30	2	5	7	12	2	2	—	—	—
VIII	Piano di Montereale.	Capitignano - Montereale...	2	34	2	8	13	7	4	—	—	—	—
IX	Valle del medio Aterno.	Bagno - Fossa - Ocre - Paganica - San Demetrio ne' Vestini - Sant'EusanioForconese - Villa Sant'Angelo	7	32	—	1	10	12	7	1	—	—	1
X	Valle del basso Aterno.	Acciano - Fagnano Alto - Fontecchio - Molina Aterno - Tione .....	5	21	—	3	8	4	6	—	—	—	—
XI	Altipiano di Ansidonia e Navelli.	Caporciano - Carapelle Calvisio - Collepietro - Navelli - Prata d'Ansidonia - San Pio delle Camere.....	6	13	—	1	1	1	9	1	—	—	—
XII	Vallata Subequana	Castel di Ieri - Castelvecchio Subequo - Gagliano Aterno - Goriano Sicoli - Secinaro .....	5	5	—	—	—	—	—	4	1	—	—
XIII	Vallata del Tirino.	Bussi sul Tirino - Capistrano - Ofena - Villa Santa Lucia degli Abruzzi .....	4	6	—	—	—	2	—	1	3	—	—
XIV	Altipiano di Pescasseroli.	Opi - Pescasseroli .....	2	2	—	—	—	—	1	—	1	—	—

(1) 17877. (Aquila degli Abruzzi).



Numero d'ordine delle Zone	DENOMINAZIONE delle Zone	C O M U N I compresi nelle Zone	Numero dei Comuni	C E N T R I									
				in complesso	fino a 50	51-100	101-250	251-500	501-1000	1001-2000	2001-3000	3001-4000	oltre 4000
					abitanti								
XV	Vallata della Marsica.	Bisegna - Cocullo - Gioia dei Marsi - Lecce nei Marsi - Ortona de' Marsi.....	5	17	2	2	2	5	4	2	—	—	
XVI	Montagna di Val- lalonga.	Collelongo - Villa Vallelonga	2	2	—	—	—	—	—	1	1	—	
XVII	Vallata del Tura- no e dell'Imele.	Cappadoccia - Carsoli - Castellafiume - Oricola - Pereto - Rocca di Botte - Sante Marie .....	7	21	1	—	1	5	7	7	—	—	
XVIII	Altipiano del Fuci- no.	Aielli - Avezzano - Celano - Cerchio - Collaromele - Luco ne' Marsi - Ortuchio - Pescina - Trasacco.	9	14	—	—	—	—	4	3	1	3 <sup>(1)</sup>	
XIX	Piano dei Palenti- ni.	Magliano de' Marsi - Massa d'Albe - Scurcola Marsicana - Tagliacozzo.....	4	21	—	—	1	8	6	3	2	1	
XX	Vallata di Roveto.	Balsorano - Canistro - Capistrello - Civita d'Antino - Civitella Roveto - Morino - San Vincenzo Valle Roveto .....	7	28	—	3	6	8	5	5	—	1 <sup>(2)</sup>	
XXI	Altipiano di Leo- nessa.	Leonessa .....	1	31	2	11	14	3	—	1	—	—	
XXII	Valle Superiore del Velino e del Tron- to.	Accumoli - Amatrice - Borbona - Cittareale - Posta.	5	106	21	36	38	7	2	2	—	—	
XXIII	Valle del Salto...	Borgocollefegato - Fiamignano - Pescorocchiano - Petrella Salto.....	4	86	4	22	33	16	9	2	—	—	
XXIV	Valle del Velino...	Antrodoco - Borgo Velino - Cantalice - Castel Sant'Angelo - Cittaducale - Lugnano di Villa Troiana - Micigliano .....	7	23	—	3	7	7	4	1	—	1 <sup>(3)</sup>	
XXV	Vallata del Sangro	Alfedena - Ateleta - Barrea - Castel di Sangro - Civitella Alfedena - Scontrone - Villetta Barrea .....	7	11	—	—	—	3	4	3	—	1	
XXVI	Altipiano Cinque Miglia e alto Sa- gittario.	Campo di Giove - Cansano - Pescocostanzo - Rivisondoli - Rocca Pia - Roccaraso - Scanno - Villalago .....	8	10	—	—	—	2	2	5	1	—	
XXVII	Valle del Gizio e del basso Sagittario.	Anversa - Bugnara - Introdacqua - Pettorano sul Gizio - Prezza .....	5	7	—	—	—	2	—	3	2	—	

(<sup>1</sup>) 9 646 (Avezzano), 7 744 (Celano), 4 494 (Luco ne' Marsi). — (<sup>2</sup>) 4 171 (Capistrello). — (<sup>3</sup>) 4 001 (Antrodoco).

Numero d'ordine delle Zone	DENOMINAZIONE delle Zone	COMUNI compresi nelle Zone	Numero dei Comuni	CENTRI									
				in complesso	fino a 50	51-100	101-250	251-500	501-1000	1001-2000	2001-3000	3001-4000	oltre 4000
					abitanti								
XXVIII	Vallata di Sulmona.	Pacentro - Pentina - Popoli - Pratola Peligna - Raiano - Roccasale - Sulmona - Vittorito .....	8	11	—	—	—	—	2	2	2	2	3 <sup>(1)</sup>
		Provincia di Aquila degli Abruzzi .....	132	627	41	102	178	126	89	58	16	8	9

PROVINCIA DI CAMPOBASSO.

*Regione di Montagna.*

XXIX	Civita Campomariano.	Castelbottaccio - Castelmauro - Civita Campomariano - Guardialfiera - Lucito - Lupara - Montefalcone nel Sannio - Roccapivara.	8	8	—	—	—	—	—	4	3	—	1 <sup>(2)</sup>
XXX	Casacalenda .....	Bonefro - Casacalenda - Colletorto - Montelongo - Montorio nei Frentani - Morrone del Sannio - Provvidenti - Ripabottoni - San Giuliano di Puglia...	9	9	—	—	—	—	1	2	2	2	2 <sup>(3)</sup>
XXXI	Riccìa .....	Campodipietra - Campolieto - Gambatesa - Gildone - Jelsi - Macchia Valfortore - Monacilioni - Pietracatella - Riccìa - San Giovanni in Galdo - Sant'Elia a Pianisi - Toro - Tufara.	13	13	—	—	—	—	—	6	5	1	1 <sup>(4)</sup>
XXXII	Campobasso .....	Baranello - Busso - Campobasso - Castellino del Biferno - Cercepisciola - Colle d'Anchise - Ferrazzano - Matrice - Mirabello Sannitico - Montagano - Oratino - Petrella Tiferina - Ripalimosano - San Giuliano del Sannio - Sepino - Spinete - Vinchiaturo .....	17	19	—	1	—	—	3	10	4	—	1 <sup>(5)</sup>
XXXIII	Trivento .....	Bagnoli del Trigno - Casalciprano - Castropignano - Fossalto - Limosano - Molise - Pietracupa - Salcito - San Biase - Sant'Angelo Limosano - Torella del Sannio - Trivento...	12	13	—	—	1	—	2	4	5	—	1 <sup>(6)</sup>

(1) 7 043 (Popoli), 8 349 (Pratola Peligna), 14 446 (Sulmona). — (2) 4 668 (Castelmauro). — (3) 4 361 (Bonefro), 6 133 (Casacalenda). — (4) 7 673 (Riccìa), — (5) 12 118 (Campobasso). — (6) 4 079 (Bagnoli del Trigno).

Numero d'ordine delle Zone	DENOMINAZIONE delle Zone	COMUNI compresi nelle Zone	Numero dei Comuni	CENTRI									
				In complesso	fino a 50	51-100	101-250	251-500	501-1000	1001-2000	2001-3000	3001-4000	oltre 4000
XXXIV	Bojano o del Matese.	Bojano - Campochiaro - Cantalupo nel Sannio - Castelpetroso - Castelpizzuto - Guardiaregia - Macchiagodena - Roccamandolfi - San Massimo - San Polomatese - Sant'Angelo in Grotte - Sant'Elena Sannita .....	12	23	—	—	4	9	5	3	1	1	—
XXXV	Agnone, Frosolone o alto Molise.	Agnone - Belmonte del Sannio - Caccavone - Capracotta - Carovilli - Castel del Giudice - Castelverrino - Chiauci - Civitanova del Sannio - Duronia - Frosolone - Montenero Val Cocchiara - Pescolanciano - Pescopennataro - Pietrabbondante - Rionero Sannitico - San Pietro Avellana - Sant'Angelo del Pesco - Vastogirardi .....	19	34	2	1	4	7	8	7	4	—	(1) 1
XXXVI	Isernia.	Acquaviva d'Isernia - Carpino - Forli del Sannio - Fornelli - Isernia - Longano - Macchia d'Isernia - Miranda - Monteroduni - Pesche - Pettoranello di Molise - Roccasicura - Sant'Agapito - Sessano...	14	23	—	1	6	2	7	4	2	—	(2) 1
XXXVII	Venafro o alta valle del Volturno.	Castellone al Volturno - Cerro al Volturno - Colli a Volturno - Conca Casale - Filignano - Montaquila - Pizzone - Pozzilli - Rocchetta a Volturno - San Vincenzo a Volturno - Scapoli - Sesta Campano - Venafro .....	13	43	5	5	13	9	9	1	—	1	—
		<b>Regione di Montagna.....</b>	<b>117</b>	<b>185</b>	<b>7</b>	<b>8</b>	<b>28</b>	<b>27</b>	<b>35</b>	<b>41</b>	<b>26</b>	<b>5</b>	<b>8</b>
		<i>Regione di Collina.</i>											
XXXVIII	Guglionesi .....	Campomarino - Guglionesi - Montenero di Bisaccia - Portocannone - San Giacomo degli Schiavoni - Termoli .....	6	7	—	—	—	—	1	2	1	—	(3) 3

(1) 5 135 (Agnone). — (2) 7 469 (Isernia). — (3) 4 935 (Guglionesi), 4 964 (Montenero di Bisaccia), 5 324 (Termoli).

Numero d'ordine delle Zone	DENOMINAZIONE delle Zone	COMUNI compresi nelle Zone	Numero dei Comuni	CENTRI									
				in complesso	fino a 50	51-100	101-250	251-500	501-1000	1001-2000	2001-3000	3001-4000	oltre 4000
XXXIX	Palata .....	Acquaviva Collecroce - Mafalda - Montecilfone - Montemitro - Palata - San Felice Slavo - Taverna .....	7	7	—	—	—	—	1	3	2	1	—
XL	Larino .....	Larino - Rotello - San Martino in Pensilis - Santa Croce di Magliano - Ururi...	5	5	—	—	—	—	—	—	1	1	3 <sup>(1)</sup>
		<b>Regione di Collina .....</b>	<b>18</b>	<b>19</b>	—	—	—	—	<b>2</b>	<b>5</b>	<b>4</b>	<b>2</b>	<b>6</b>
		<b>Provincia di Campobasso...</b>	<b>135</b>	<b>204</b>	<b>7</b>	<b>8</b>	<b>28</b>	<b>27</b>	<b>37</b>	<b>46</b>	<b>30</b>	<b>7</b>	<b>14</b>

PROVINCIA DI CHIETI.

*Regione di Montagna.*

XLI	Maiella di Palena.	Colledimacine - Fallascoso - Lama dei Peligni - Lettopalena - Palena - Pietraferrazzana - Taranta Peligna - Torricella Peligna .....	8	11	—	—	2	2	2	3	1	1	—
XLII	Maiella di Caramanico.	Caramanico - Musellaro - Roccacaramanico - Salle - Sant'Eufemia a Maiella - Tocco da Casauria .....	6	10	—	—	1	2	4	1	1	1	—
XLIII	Alto Sangro .....	Borrello - Buonanotte - Civitaluparella - Fallo - Gamberale - Montelapiano - Montenerodomo - Pennadomo - Pizzoferrato - Quadri - Roio del Sangro - Rosello - Villa Santa Maria .....	13	14	—	—	3	8	2	1	—	—	—
XLIV	Subappenninica di Castiglione.	Carunchio - Castelguidone - Castiglione Messer Marino - Celenza sul Trigno - Fraine - Montazzoli - Monteferrante - Roccaspinalveti - San Giovanni Lipioni - Schiavi di Abruzzo - Torebruna .....	11	12	—	—	2	—	5	4	—	1	—
		<b>Regione di Montagna.....</b>	<b>38</b>	<b>47</b>	—	—	<b>5</b>	<b>7</b>	<b>19</b>	<b>10</b>	<b>3</b>	<b>3</b>	—

(1) 4 966 (Larino), 4 378 (San Martino in Pensilis), 4 068 (Santa Croce di Magliano).

Numero d'ordine delle Zone	DENOMINAZIONE delle Zone	COMUNI compresi nelle Zone	Numero dei Comuni	CENTRI									
				in complesso	fino a 50	51-100	101-250	251-500	501-1000	1001-2000	2001-3000	3001-4000	oltre 4000
					abitanti								
<i>Regione di Collina.</i>													
XLV	Maiella di Guardiagrele.	Casacanditella - Fara Filiorum Petri - Filetto - Guardiagrele - Pennapiedimonte - Pretoro - Rapino - San Martino sulla Maruccina .....	8	13	—	1	1	4	3	3	—	1	—
XLVI	Collinare intermedia del Pescara.	Bucchianico - Casalcontrada - Chieti - Ripa Teatina - San Giovanni Teatino - Torvecchia Teatina - Villamagna.....	7	8	—	—	1	1	4	1	—	—	(1) 1
XLVII	Collinare del Foro.	Ari - Arielli - Canosa Sannita - Giuliano Teatino Poggiofiorito - Tollo - Vaceri .....	7	7	—	—	2	1	3	1	—	—	—
XLVIII	Collinare intermedia di Lanciano.	Castel Frentano - Crechchio - Frisa - Lanciano - Mozzagrogna - Orsogna - Santa Maria Imbaro - Treglio.	8	23	1	3	7	6	6	—	1	—	(2) 2
XLIX	Collinare del Trigno e del Sinello	Carpineto Sinello - Dogliola - Fresagrandinaria - Fucci - Gissi - Guilmi - Lentella - Liscia - Palmoli - San Buono - Tuffillo .....	11	11	—	—	—	—	2	7	1	1	—
L	Collinare del Sangro.	Archi - Atessa - Bomba - Casalanguida - Colledimezzo - Perano - Tornareccio .....	7	11	—	—	3	1	1	4	1	1	—
LI	Collinare fra il Sangro ed il Trigno.	Casalbordino - Cupello - Montedorisio - Paglietta - Pollutri - Scerni - Villalfonsina .....	7	7	—	—	—	—	—	2	3	2	—
LII	Collinare dell'alto Pescara.	Abbateggio - Bolognano - Lettomanoppello - Manoppello - Roccamontepiano - Roccamorice - San Valentino in Abruzzo Citerione - Serramonacesca - Turrivalignani .....	9	18	2	1	5	2	6	2	—	—	—
LIII	Collinare dell'Aventino.	Altino - Casoli - Civitella Messer Raimondo - Fara San Martino - Gessopalena - Palombaro - Roccascalegna - Sant'Eusanio del Sangro.	8	12	—	1	3	1	4	2	1	—	—

(1) 17 933 (Chieti). — (2) 10 076 (Lanciano), 4 709 (Orsogna).

Numero d'ordine delle Zone	DENOMINAZIONE delle Zone	COMUNI compresi nelle Zone	Numero dei Comuni	CENTRI											
				in complesso	fino a 50	51-100	101-250	251-500	501-1000	1001-2000	2001-3000	3001-4000	oltre 4000		
					abitanti										
LIV	Litoranea del Trigno e del Sangro.	San Salvo - Torino di Sangro - Vasto.....	3	4	—	—	—	1	—	—	—	1	—	(1)	2
LV	Litoranea del Pescara.	Francavilla al Mare - Miglianico - Pescara .....	3	5	—	—	—	2	1	—	—	—	—	(2)	1
LVI	Litoranea di Ortona.	Fossacesia - Ortona - Rocca San Giovanni - San Vito Chietino .....	4	20	—	1	5	6	5	2	—	—	—	(3)	1
		<b>Regione di Collina .....</b>	<b>82</b>	<b>142</b>	<b>3</b>	<b>7</b>	<b>27</b>	<b>25</b>	<b>35</b>	<b>24</b>	<b>8</b>	<b>6</b>	<b>7</b>		
		<b>Provincia di Chieti .....</b>	<b>120</b>	<b>189</b>	<b>3</b>	<b>7</b>	<b>32</b>	<b>32</b>	<b>54</b>	<b>34</b>	<b>11</b>	<b>9</b>	<b>7</b>		

PROVINCIA DI TERAMO.

*Regione di Montagna.*

LVII	Montagna di Teramo.	Campoli - Castelli - Castiglione della Valle - Cortino - Crognaleto - Fano Adriano - Isola del Gran Sasso d'Italia - Montorio al Vomano - Pietracamela - Rocca Santa Maria - Toricella Sicura - Tossicia - Valle Castellana .....	13	209	46	50	75	26	10	1	1	—	—		
LVIII	Montagna di Penne	Arsita - Brittoli - Carpineto della Nora - Castel Castagna - Castiglione a Casauria - Civitella Casanova - Corvara - Farindola - Montebello di Bertona - Pescosansonesco - Villa Celiera	11	16	—	1	3	6	3	3	—	—	—		
		<b>Regione di Montagna.....</b>	<b>24</b>	<b>225</b>	<b>46</b>	<b>51</b>	<b>78</b>	<b>32</b>	<b>13</b>	<b>4</b>	<b>1</b>	<b>—</b>	<b>—</b>		

*Regione di Collina.*

LIX	Collina di Penne...	Alanno - Basciano - Bisenti - Cappelletti sul Tavo - Castiglione Messer Raimondo - Catignano - Cepagatti - Cermignano - Civitaquana - Collecervino - Cugnoli - Elice - Loreto Aprutino - Moscufo - Nocciano - Penne Sant'Andrea - Penne - Pianella - Picciano - Pieranico - Rosciano - Torre de' Passeri - Vicoli .....	23	41	1	3	8	14	8	4	2	—	—	(4)	1
-----	---------------------	---	----	----	---	---	---	----	---	---	---	---	---	-----	---

(1) 4 037 (Torino di Sangro), 8 622 (Vasto). — (2) 5 543 (Pescara). — (3) 8 124 (Ortona). — (4) 4 199 (Penne).

Numero d'ordine della Zona	DENOMINAZIONE delle Zone	COMUNI compresi nelle Zone	Numero dei Comuni	CENTRI								
				in complesso	abitanti							
					fino a 50	51-100	101-250	251-500	501-1000	1001-2000	2001-3000	3001-4000
LX	Collina di Teramo.	Ancarano - Bellante - Canzano - Castellalto - Castilenti - Cellino Attanasio - Civitella del Tronto - Controguerra - Montefino - Morro d'Oro - Mosciano Sant'Angelo - Nereto - Notaresco - Sant'Egidio alla Vibrata - Sant'Omerno - Teramo - Torano Nuovo .....	17	87	2	18	40	15	9	2	—	( <sup>1</sup> ) 1
LXI	Litoranea di Collepiano di Teramo	Atri - Colonnella - Corropoli - Giulianova - Montepagano - Mutignano - Silvi - Tortoreto.....	8	21	—	1	2	3	7	5	1	2
LXII	Litoranea di Collepiano di Penne.	Castellammare Adriatico - Città Sant'Angelo - Montesilvano - Spoltore .....	4	10	1	—	2	1	2	2	—	( <sup>2</sup> ) 1
		<b>Regione di Collina.....</b>	<b>52</b>	<b>159</b>	<b>4</b>	<b>22</b>	<b>52</b>	<b>33</b>	<b>26</b>	<b>13</b>	<b>3</b>	<b>3</b>
		<b>Provincia di Teramo .....</b>	<b>76</b>	<b>384</b>	<b>50</b>	<b>73</b>	<b>130</b>	<b>65</b>	<b>39</b>	<b>17</b>	<b>4</b>	<b>3</b>
		<b>Abruzzi e Molise.....</b>	<b>463</b>	<b>1404</b>	<b>101</b>	<b>190</b>	<b>368</b>	<b>250</b>	<b>219</b>	<b>155</b>	<b>61</b>	<b>27</b>

(<sup>1</sup>) 9865 (Teramo). — (<sup>2</sup>) 11173 Castellammare Adriatico).

Superficie e densità della popolazione nelle Zone agricole.

(REGIONE)

Numero d'ordine delle Zone	Denominazione delle Zone	Superficie territoriale delle Zone Km. <sup>2</sup>	Densità per Km. <sup>2</sup>		Numero d'ordine delle Zone	Denominazione delle Zone	Superficie territoriale delle Zone Km. <sup>2</sup>	Densità per Km. <sup>2</sup>	
			dell'intera popolazione	della popolazione sparsa				dell'intera popolazione	della popolazione sparsa
			Abitanti					Abitanti	
PROVINCIA DI AQUILA DEGLI ABRUZZI.					<i>Regione di Collina.</i>				
<i>Regione unica di Montagna.</i>					XXXVIII	Guglionesi .....	364, 71	63	6
I	Altipiano di Rocca di Mezzo e Ovindoli .....	178, 74	32	...	XXXIX	Palata .....	208, 26	71	2
II	Altipiano torbiere e Montagna di San Franco .....	51, —	49	—	XL	Larino .....	342, 80	63	6
III	Rocca di Calascio .....	144, 20	41	—	<b>Regione di Collina .....</b>				
IV	Valle del Gran Sasso .....	212, —	40	...	<b>Provincia di Campobasso .....</b>				
V	Vallata del Rio .....	251, 20	39	3	<b>4 383, 33</b>				
VI	Piano di Sassa e Aquila .....	206, —	140	21	PROVINCIA DI CHIETI.				
VII	Valle dell'alto Aterno .....	175, 10	57	1	<i>Regione di Montagna.</i>				
VIII	Piano di Montereale .....	135, 30	59	...	XLI	Maiella di Palena .....	217, 93	66	7
IX	Valle del medio Aterno .....	134, 20	123	8	XLII	Maiella di Caramanico .....	181, 67	71	12
X	Valle del basso Aterno .....	128, 20	60	1	XLIII	Alto Sangro .....	194, 82	76	13
XI	Altipiano di Ansidonia e Navelli .....	144, —	61	1	XLIV	Subappenninica di Castiglione .....	291, 61	68	22
XII	Vallata Subequana .....	123, 80	67	1	<b>Regione di Montagna .....</b>				
XIII	Vallata del Tirino .....	133, —	70	4	<i>Regione di Collina.</i>				
XIV	Altipiano di Pescasseroli .....	146, 17	21	...	XLV	Maiella di Guardiagrele .....	199, —	119	60
XV	Vallata della Marsica .....	253, 58	33	3	LXVI	Collinare intermedia del Pescara .....	173, 89	267	139
XVI	Montagna di Vallelonga .....	124, 95	29	—	XLVII	Collinare del Foro .....	85, 33	164	120
XVII	Vallata del Turano e dell'Imele .....	324, 49	53	2	XLVIII	Collinare intermedia di Lanciano .....	169, 61	241	97
XVIII	Altipiano del Fucino .....	438, 53	103	6	XLIX	Collinare del Trigno e del Sinello .....	247, 33	80	8
XIX	Piano dei Palentini .....	307, 01	64	5	L	Collinare del Sangro .....	214, 64	111	50
XX	Vallata di Roveto .....	292, 17	72	11	LI	Collinare fra il Sangro ed il Trigno .....	235, 37	112	42
XXI	Altipiano di Leonessa .....	203, 47	28	1	LII	Collinare dell'alto Pescara .....	180, 23	125	76
XXII	Valle Superiore del Velino e del Tronto .....	431, 35	36	2	LIII	Collinare dell'Aventino .....	235, 86	102	58
XXIII	Valle del Salto .....	433, —	49	2	LIV	Litoranea del Trigno e del Sangro .....	123, 63	171	45
XXIV	Valle del Velino .....	293, 74	60	16	LV	Litoranea del Pescara .....	65, 20	309	151
XXV	Vallata del Sangro .....	319, 23	39	1	LVI	Litoranea di Ortona .....	137, 84	215	83
XXVI	Altipiano Cinque Miglia e alto Sagittario .....	417, 33	30	1	<b>Regione di Collina .....</b>				
XXVII	Valle del Gizio e del basso Sagittario .....	180, 86	79	20	<b>2 072, 93</b>				
XXVIII	Vallata di Sulmona .....	275, 59	174	10	<b>Provincia di Chieti .....</b>				
<b>Provincia di Aquila degli Abruzzi</b>		<b>6 458, 21</b>	<b>61</b>	<b>5</b>	<b>2 958, 96</b>				
PROVINCIA DI CAMPOBASSO.					PROVINCIA DI TERAMO.				
<i>Regione di Montagna.</i>					<i>Regione di Montagna.</i>				
XXIX	Civita Campomariano .....	241, 36	82	2	LVII	Montagna di Teramo .....	834, 14	58	15
XXX	Casacalenda .....	311, 74	84	1	LVIII	Montagna di Penne .....	252, 83	83	46
XXXI	Riccia .....	467, 74	76	1	<b>Regione di Montagna .....</b>				
XXXII	Campobasso .....	457, 01	119	30	<b>1 086, 97</b>				
XXXIII	Trivento .....	295, 79	89	13	<i>Regione di Collina.</i>				
XXXIV	Bojano o del Matese .....	344, 63	79	30	LIX	Collina di Penne .....	586, 18	128	79
XXXV	Agnone, Frosolone o alto Molise .....	645, 09	66	13	LX	Collina di Teramo .....	614, 61	140	87
XXXVI	Isernia .....	372, 94	74	9	LXI	Litoranea di Colle-piano di Teramo .....	324, 45	169	99
XXXVII	Venafro o alta valle del Volturno .....	331, 26	66	15	LXII	Litoranea di Colle-piano di Penne .....	133, 09	261	114
<b>Regione di Montagna .....</b>		<b>3 467, 56</b>	<b>81</b>	<b>13</b>	<b>Regione di Collina .....</b>				
					<b>1 658, 33</b>				
					<b>Provincia di Teramo .....</b>				
					<b>2 745, 30</b>				
					<b>16 545, 80</b>				
					<b>87</b>				
					<b>24</b>				



**Popolazione presente dei Centri classificati secondo la loro importanza demografica  
e popolazione delle case sparse nelle Zone agricole.**

(REGIONE).

**A — Numeri assoluti.**

Numero d'ordine delle Zone  (a)	Popola- zione presente delle Zone	POPOLAZIONE PRESENTE											DELLE CASE SPARSE
		DEI CENTRI										oltre 4000	
		in complesso	fino a 50	da 51 a 100	da 101 a 250	da 251 a 500	da 501 a 1000	da 1001 a 2000	da 2001 a 3000	da 3001 a 4000			
abitanti													

PROVINCIA DI AQUILA DEGLI ABRUZZI.

*Regione unica di Montagna.*

I.....	5 790	5 785	—	—	112	1 926	820	2 927	—	—	—	—	5
II.....	2 481	2 481	—	—	116	360	980	1 025	—	—	—	—	—
III.....	5 894	5 894	44	—	—	—	836	2 111	2 903	—	—	—	—
IV.....	8 578	8 573	—	—	210	498	1 562	3 494	2 809	—	—	—	5
V.....	9 870	9 163	18	326	3 874	2 634	2 311	—	—	—	—	—	707
VI.....	28 930	24 606	175	168	1 406	2 334	1 506	1 140	—	—	(1) 17 877	—	4 324
VII.....	10 027	9 820	31	353	939	3 944	1 187	3 366	—	—	—	—	207
VIII.....	7 988	7 982	81	637	2 022	2 226	3 016	—	—	—	—	—	6
IX.....	16 465	15 413	—	69	1 684	4 662	4 452	1 260	—	3 286	—	—	1 052
X.....	7 737	7 668	—	248	1 462	1 236	4 722	—	—	—	—	—	69
XI.....	8 809	8 676	—	55	225	366	6 596	1 434	—	—	—	—	133
XII.....	8 353	8 230	—	—	—	—	—	6 058	2 172	—	—	—	123
XIII.....	9 254	8 759	—	—	—	846	—	1 043	6 870	—	—	—	495
XIV.....	3 092	3 038	—	—	—	—	658	—	2 380	—	—	—	54
XV.....	8 386	7 585	48	134	366	1 720	2 769	2 548	—	—	—	—	801
XVI.....	3 632	3 632	—	—	—	—	—	1 588	2 044	—	—	—	—
XVII.....	17 356	16 726	44	—	196	1 809	4 948	9 729	—	—	—	—	630
XVIII.....	45 154	42 242	—	—	—	—	2 567	4 157	2 154	11 480	(2) 21 884	—	2 912
XIX.....	19 617	18 132	—	—	148	2 991	3 651	3 751	4 238	3 353	—	—	1 485
XX.....	20 950	17 739	—	224	1 041	3 065	2 882	6 356	—	—	(3) 4 171	—	3 211
XXI.....	5 782	5 637	94	875	2 165	959	—	1 574	—	—	—	—	115
XXII.....	15 466	14 668	684	2 573	5 501	2 379	1 103	2 428	—	—	—	—	798
XXIII.....	21 309	20 607	115	1 626	5 171	5 434	5 990	2 271	—	—	—	—	702
XXIV.....	17 529	12 941	—	252	1 421	2 608	2 880	1 779	—	—	(4) 4 001	—	4 588
XXV.....	12 361	12 024	—	—	—	1 232	2 879	3 922	—	3 991	—	—	337
XXVI.....	12 710	12 318	—	—	—	827	1 758	7 082	2 651	—	—	—	392
XXVII.....	14 282	10 721	—	—	—	766	—	4 866	5 089	—	—	—	3 561
XXVIII.....	47 997	45 371	—	—	—	—	1 167	3 168	4 386	6 812	(5) 29 838	—	2 626
<b>Provincia di Aquila de- gli Abruzzi</b>	<b>395 799</b>	<b>366 461</b>	<b>1 334</b>	<b>7 540</b>	<b>28 059</b>	<b>44 822</b>	<b>61 240</b>	<b>79 077</b>	<b>37 696</b>	<b>28 922</b>	<b>77 771</b>	<b>—</b>	<b>29 338</b>

(a) Per la denominazione e composizione delle Zone vedasi a pagina VIII.

(1) Aquila degli Abruzzi. — (2) Avezzano ab. 9 646, Celano ab. 7 744, Luco ne' Marsi ab. 4 494. — (3) Capistrello. — (4) Antro doco. — (5) Popoli ab. 7 043, Pratola Peligna ab. 8 349, Sulmona ab. 14 446.

**Popolazione presente dei Centri classificati secondo la loro importanza demografica  
e popolazione delle case sparse nelle Zone agricole.**  
(REGIONE).

**A — Numeri assoluti.**

Numero d'ordine delle Zone	Popola- zione presente delle Zone	POPOLAZIONE PRESENTE										DELLE CASE SPARSE
		DEI CENTRI										
		in complesso	fino a 50	da 51 a 100	da 101 a 250	da 251 a 500	da 501 a 1000	da 1001 a 2000	da 2001 a 3000	da 3001 a 4000	oltre 4000	
abitanti												

PROVINCIA DI CAMPOBASSO.

*Regione di Montagna.*

XXIX ...	19 716	19 211	—	—	—	—	—	7 071	7 472	—	( <sup>1</sup> ) 4 668	505
XXX ....	26 192	25 984	—	—	—	—	645	2 863	5 357	6 625	( <sup>2</sup> ) 10 494	208
XXXI ...	35 631	35 345	—	—	—	—	—	10 636	13 111	3 925	( <sup>3</sup> ) 7 673	286
XXXII ..	54 482	40 673	—	56	—	—	2 120	16 122	10 257	—	( <sup>4</sup> ) 12 118	13 809
XXXIII .	26 332	22 526	—	—	247	—	1 459	4 897	11 844	—	( <sup>5</sup> ) 4 079	3 806
XXXIV ..	27 357	16 916	—	—	882	3 228	3 670	3 777	2 097	3 262	—	10 441
XXXV ...	42 496	33 839	91	78	885	2 743	6 463	9 278	9 166	—	( <sup>6</sup> ) 5 135	8 657
XXXVI ..	27 497	24 234	—	64	1 027	523	5 659	4 872	4 620	—	( <sup>7</sup> ) 7 469	3 263
XXXVII .	21 761	16 946	216	414	2 343	3 560	5 852	1 003	—	3 558	—	4 815
<b>Totale ....</b>	<b>281 464</b>	<b>235 674</b>	<b>307</b>	<b>612</b>	<b>5 384</b>	<b>10 054</b>	<b>25 868</b>	<b>60 519</b>	<b>63 924</b>	<b>17 370</b>	<b>51 636</b>	<b>45 790</b>

*Regione di Collina.*

XXXVIII.	23 049	20 922	—	—	—	—	912	2 771	2 016	—	( <sup>8</sup> ) 15 223	2 127
XXXIX .	14 885	14 544	—	—	—	—	859	5 291	5 274	3 120	—	341
XL .....	21 511	19 615	—	—	—	—	—	—	2 389	3 814	( <sup>9</sup> ) 13 412	1 896
<b>Totale ....</b>	<b>59 445</b>	<b>55 081</b>	—	—	—	—	<b>1 771</b>	<b>8 062</b>	<b>9 679</b>	<b>6 934</b>	<b>28 635</b>	<b>4 364</b>
<b>Provincia di Campobasso</b>	<b>340 909</b>	<b>290 755</b>	<b>307</b>	<b>612</b>	<b>5 384</b>	<b>10 054</b>	<b>27 639</b>	<b>68 581</b>	<b>73 603</b>	<b>24 304</b>	<b>80 271</b>	<b>50 154</b>

PROVINCIA DI CHIETI.

*Regione di Montagna.*

XLI ...	14 437	12 901	—	—	302	713	1 542	4 354	2 785	3 205	—	1 536
XLII ....	12 981	10 781	—	—	174	679	2 430	1 153	2 584	3 761	—	2 200
XLIII ...	14 888	12 361	—	—	—	1 267	6 245	2 515	2 334	—	—	2 527
XLIV ....	19 805	13 450	—	—	473	—	3 425	6 314	—	3 238	—	6 355
<b>Totale ....</b>	<b>62 111</b>	<b>49 493</b>	—	—	<b>949</b>	<b>2 659</b>	<b>13 642</b>	<b>14 336</b>	<b>7 703</b>	<b>10 204</b>	—	<b>12 618</b>

(<sup>1</sup>) Castelmauro. — (<sup>2</sup>) Bonefro ab. 4 361, Casacalenda ab. 6 133. — (<sup>3</sup>) Riccia. — (<sup>4</sup>) Campobasso. — (<sup>5</sup>) Bagnoli del Trigno. — (<sup>6</sup>) Agnone. — (<sup>7</sup>) Isernia. — (<sup>8</sup>) Guglionesi ab. 4 935, Montenero di Bisaccia ab. 4 964, Termoli ab. 5 324. — (<sup>9</sup>) Larino ab. 4 966, San Martino in Pensilis ab. 4 378, Santa Croce di Magliano ab. 4 068.

**Popolazione presente dei Centri classificati secondo la loro importanza demografica  
e popolazione delle case sparse nelle Zone agricole.**

(REGIONE).

**A — Numeri assoluti.**

Numero d'ordine delle Zone	Popola- zione presente delle Zone	POPOLAZIONE PRESENTE										DELLE CASE SPARSE
		DEI CENTRI										
		in complesso	fino a 50	da 51 a 100	da 101 a 250	da 251 a 500	da 501 a 1000	da 1001 a 2000	da 2001 a 3000	da 3001 a 4000	oltre 4000	
		abitanti										

*Regione di Collina.*

XLV .....	23 623	11 772	—	77	143	1 752	2 017	3 932	—	3 851	—	11 851
XLVI .....	47 749	22 801	—	—	224	496	2 818	1 330	—	—	( <sup>1</sup> ) 17 933	24 948
XLVII .....	14 030	3 819	—	—	326	416	1 896	1 181	—	—	—	10 211
XLVIII .....	40 915	24 512	47	237	919	2 459	3 815	—	2 250	—	( <sup>2</sup> ) 14 785	16 403
XLIX .....	19 896	17 966	—	—	—	—	1 369	11 097	2 243	3 257	—	1 930
L .....	23 932	13 192	—	—	505	411	696	5 830	2 380	3 370	—	10 740
LI .....	26 372	16 579	—	—	—	—	—	3 294	6 463	6 822	—	9 793
LII .....	22 586	8 973	87	96	659	810	4 489	2 832	—	—	—	13 613
LIII .....	24 029	10 414	—	93	599	442	3 227	3 709	2 344	—	—	13 615
LIV .....	21 185	15 681	—	—	—	479	—	—	2 543	—	( <sup>3</sup> ) 12 659	5 504
LV .....	20 164	10 324	—	—	—	817	769	—	—	3 195	( <sup>4</sup> ) 5 543	9 840
LVI .....	29 650	18 174	—	99	877	2 119	3 267	3 688	—	—	( <sup>5</sup> ) 8 124	11 476
<b>Totale ....</b>	<b>314 131</b>	<b>174 207</b>	<b>134</b>	<b>602</b>	<b>4 252</b>	<b>10 201</b>	<b>24 363</b>	<b>36 893</b>	<b>18 223</b>	<b>20 495</b>	<b>59 044</b>	<b>139 924</b>
<b>Provincia di Chieti...</b>	<b>376 242</b>	<b>223 700</b>	<b>134</b>	<b>602</b>	<b>5 201</b>	<b>12 860</b>	<b>38 005</b>	<b>51 229</b>	<b>25 926</b>	<b>30 699</b>	<b>59 044</b>	<b>152 542</b>

PROVINCIA DI TERAMO.

*Regione di Montagna.*

LVII .....	48 510	35 759	1 548	3 545	11 357	8 754	6 704	1 563	2 288	—	—	12 751
LVIII .....	20 973	9 315	—	63	334	1 916	2 560	4 442	—	—	—	11 658
<b>Totale ....</b>	<b>69 483</b>	<b>45 074</b>	<b>1 548</b>	<b>3 608</b>	<b>11 691</b>	<b>10 670</b>	<b>9 264</b>	<b>6 005</b>	<b>2 288</b>	—	—	<b>24 409</b>

*Regione di Collina.*

LIX .....	75 221	28 843	47	204	1 452	4 978	5 883	6 255	5 825	—	( <sup>6</sup> ) 4 199	46 378
LX .....	85 791	32 203	61	1 428	6 675	5 484	5 672	3 018	—	—	( <sup>7</sup> ) 9 865	53 588
LXI .....	54 813	22 701	—	77	272	1 061	4 873	6 673	2 782	6 963	—	32 112
LXII .....	34 682	19 467	22	—	410	406	1 215	3 066	—	3 175	( <sup>8</sup> ) 11 173	15 215
<b>Totale ....</b>	<b>250 507</b>	<b>103 214</b>	<b>130</b>	<b>1 709</b>	<b>8 809</b>	<b>11 929</b>	<b>17 643</b>	<b>19 012</b>	<b>8 607</b>	<b>10 138</b>	<b>25 237</b>	<b>147 293</b>
<b>Provincia di Teramo..</b>	<b>319 990</b>	<b>148 288</b>	<b>1 678</b>	<b>5 317</b>	<b>20 500</b>	<b>22 599</b>	<b>26 907</b>	<b>25 017</b>	<b>10 895</b>	<b>10 138</b>	<b>25 237</b>	<b>171 702</b>
<b>Abruzzi e Molise...</b>	<b>1 432 940</b>	<b>1 029 204</b>	<b>3 453</b>	<b>14 071</b>	<b>59 144</b>	<b>90 335</b>	<b>153 791</b>	<b>223 904</b>	<b>148 120</b>	<b>94 063</b>	<b>242 323</b>	<b>403 736</b>

(<sup>1</sup>) Chieti. — (<sup>2</sup>) Lanciano ab. 10 076, Orsogna ab. 4 709. — (<sup>3</sup>) Torino di Sangro ab. 4 037, Vasto ab. 8 622. — (<sup>4</sup>) Pescara. — (<sup>5</sup>) Ortona. — (<sup>6</sup>) Penne. — (<sup>7</sup>) Teramo. — (<sup>8</sup>) Castellammare Adriatico.

**Popolazione presente dei Centri classificati secondo la loro importanza demografica e popolazione delle case sparse nelle Zone agricole.**

(REGIONE).

**B — Numeri relativi.**

Numero d'ordine delle Zone	Su 1000 abitanti in complesso appartenevano a:										CASE SPARSE
	CENTRI										
	in complesso	fino a 50	da 51 a 100	da 101 a 250	da 251 a 500	da 501 a 1000	da 1001 a 2000	da 2001 a 3000	da 3001 a 4000	oltre 4000	
abitanti											

PROVINCIA DI AQUILA DEGLI ABRUZZI.

*Regione unica di Montagna.*

I.....	999	—	—	19	333	142	505	—	—	—	1
II.....	1 000	—	—	47	145	395	413	—	—	—	—
III.....	1 900	7	—	—	—	142	358	493	—	—	—
IV.....	999	—	—	25	58	182	407	327	—	—	1
V.....	928	2	33	392	267	234	—	—	—	—	72
VI.....	851	6	6	49	81	52	39	—	—	618	149
VII.....	979	3	35	94	393	118	336	—	—	—	21
VIII.....	999	10	80	253	279	377	—	—	—	—	1
IX.....	936	—	4	102	283	270	77	—	200	—	64
X.....	991	—	32	189	160	610	—	—	—	—	9
XI.....	985	—	6	23	42	748	163	—	—	—	15
XII.....	985	—	—	—	—	—	725	230	—	—	15
XIII.....	947	—	—	—	91	—	113	743	—	—	53
XIV.....	983	—	—	—	—	213	—	770	—	—	17
XV.....	904	6	16	44	205	330	303	—	—	—	96
XVI.....	1 000	—	—	—	—	—	437	563	—	—	—
XVII.....	964	3	—	11	104	285	561	—	—	—	36
XVIII.....	936	—	—	—	—	57	92	48	254	485	64
XIX.....	924	—	—	8	152	186	191	216	171	—	76
XX.....	847	—	11	50	146	138	303	—	—	199	153
XXI.....	980	16	151	375	166	—	272	—	—	—	20
XXII.....	948	44	166	356	154	71	157	—	—	—	52
XXIII.....	987	5	76	243	255	281	107	—	—	—	33
XXIV.....	738	—	14	81	149	164	102	—	—	228	262
XXV.....	972	—	—	—	100	233	317	—	323	—	27
XXVI.....	969	—	—	—	65	138	557	209	—	—	31
XXVII.....	751	—	—	—	54	—	341	356	—	—	249
XXVIII.....	945	—	—	—	—	24	66	91	142	622	55
Provincia di Aquila degli Abruzzi.....	926	3	19	71	113	155	200	95	73	197	74

**Popolazione presente dei Centri classificati secondo la loro importanza demografica e popolazione delle case sparse nelle Zone agricole.**

(REGIONE).

**B — Numeri relativi.**

Numero d'ordine delle Zone	Su 1000 abitanti in complesso appartenevano a:										CASE SPARSE
	CENTRI										
	in complesso	fino a 50	da 51 a 100	da 101 a 250	da 251 a 500	da 501 a 1000	da 1001 a 2000	da 2001 a 3000	da 3001 a 4000	oltre 4000	
	abitanti										

**PROVINCIA DI CAMPOBASSO.**

*Regione di Montagna.*

XXIX .....	974	—	—	—	—	—	358	579	—	237	26
XXX .....	992	—	—	—	—	25	109	205	253	400	8
XXXI .....	992	—	—	—	—	—	299	368	110	215	8
XXXII .....	747	—	1	—	—	39	296	188	—	223	253
XXXIII .....	855	—	—	9	—	55	186	450	—	155	145
XXXIV .....	618	—	—	32	118	134	138	77	119	—	382
XXXV .....	796	2	2	21	65	152	218	215	—	121	204
XXXVI .....	881	—	2	37	19	206	177	168	—	272	119
XXXVII .....	779	10	19	108	164	268	46	—	164	—	221
<b>Regione di Montagna</b>	<b>837</b>	<b>1</b>	<b>2</b>	<b>19</b>	<b>36</b>	<b>92</b>	<b>215</b>	<b>227</b>	<b>62</b>	<b>183</b>	<b>163</b>

*Regione di Collina.*

XXXVIII .....	908	—	—	—	—	40	120	87	—	661	92
XXXIX .....	977	—	—	—	—	58	355	354	210	—	23
XL .....	912	—	—	—	—	—	—	111	177	624	88
<b>Regione di Collina.</b>	<b>927</b>	<b>—</b>	<b>—</b>	<b>—</b>	<b>—</b>	<b>30</b>	<b>136</b>	<b>163</b>	<b>117</b>	<b>481</b>	<b>73</b>
<b>Provincia di Campo- basso .....</b>	<b>853</b>	<b>1</b>	<b>2</b>	<b>16</b>	<b>29</b>	<b>81</b>	<b>201</b>	<b>216</b>	<b>71</b>	<b>236</b>	<b>147</b>

**PROVINCIA DI CHIETI.**

*Regione di Montagna.*

XLI .....	894	—	—	21	49	107	302	193	222	—	106
XLII .....	831	—	—	14	52	187	89	199	290	—	169
XLIII .....	830	—	—	—	85	419	169	157	—	—	170
XLIV .....	679	—	—	24	—	173	319	—	163	—	321
<b>Regione di Montagna</b>	<b>797</b>	<b>—</b>	<b>—</b>	<b>15</b>	<b>43</b>	<b>220</b>	<b>231</b>	<b>124</b>	<b>164</b>	<b>—</b>	<b>203</b>

**Popolazione presente dei Centri classificati secondo la loro importanza demografica e popolazione delle case sparse nelle Zone agricole.**  
(REGIONE).

**B — Numeri relativi.**

Numero d'ordine delle Zone	Su 1000 abitanti in complesso appartenevano a:										CASE SPARSE
	CENTRI										
	in complesso	fino a 50	da 51 a 100	da 101 a 250	da 251 a 500	da 501 a 1000	da 1001 a 2000	da 2001 a 3000	da 3001 a 4000	oltre 4000	
abitanti											

*Regione di Collina.*

XLV .....	498	—	3	6	74	85	167	—	163	—	502
XLVI .....	478	—	—	5	10	59	28	—	—	376	522
XLVII .....	272	—	—	23	30	135	84	—	—	—	728
XLVIII .....	599	1	6	22	60	93	—	55	—	362	401
XLIX .....	903	—	—	—	—	69	557	113	164	—	97
L .....	551	—	—	21	17	29	244	99	141	—	449
LI .....	629	—	—	—	—	—	125	245	259	—	371
LII .....	397	4	4	29	36	199	125	—	—	—	603
LIII .....	433	—	4	25	18	134	154	98	—	—	567
LIV .....	740	—	—	—	23	—	—	120	—	597	260
LV .....	512	—	—	—	41	38	—	—	158	275	488
LVI .....	613	—	3	30	71	110	125	—	—	274	387
<b>Regione di Collina.</b>	<b>555</b>	<b>...</b>	<b>2</b>	<b>14</b>	<b>32</b>	<b>78</b>	<b>117</b>	<b>58</b>	<b>65</b>	<b>188</b>	<b>445</b>
<b>Provincia di Chieti.</b>	<b>595</b>	<b>...</b>	<b>2</b>	<b>14</b>	<b>34</b>	<b>101</b>	<b>136</b>	<b>69</b>	<b>82</b>	<b>157</b>	<b>405</b>

**PROVINCIA DI TERAMO.**

*Regione di Montagna.*

LVII .....	737	32	73	234	181	138	32	47	—	—	263
LVIII .....	444	—	3	16	91	122	212	—	—	—	556
<b>Regione di Montagna</b>	<b>649</b>	<b>22</b>	<b>52</b>	<b>168</b>	<b>154</b>	<b>133</b>	<b>87</b>	<b>33</b>	<b>—</b>	<b>—</b>	<b>351</b>

*Regione di Collina.*

LIX .....	383	1	3	19	66	78	83	77	—	56	617
LX .....	375	1	17	78	64	66	35	—	—	114	625
LXI .....	414	—	1	5	19	89	122	51	127	—	586
LXII .....	561	1	—	12	12	35	88	—	91	322	439
<b>Regione di Collina.</b>	<b>412</b>	<b>1</b>	<b>7</b>	<b>35</b>	<b>48</b>	<b>70</b>	<b>76</b>	<b>34</b>	<b>40</b>	<b>101</b>	<b>588</b>
<b>Provincia di Teramo</b>	<b>463</b>	<b>5</b>	<b>17</b>	<b>64</b>	<b>70</b>	<b>84</b>	<b>78</b>	<b>34</b>	<b>32</b>	<b>79</b>	<b>537</b>
<b>Abruzzi e Molise ..</b>	<b>718</b>	<b>3</b>	<b>10</b>	<b>41</b>	<b>63</b>	<b>107</b>	<b>156</b>	<b>103</b>	<b>66</b>	<b>169</b>	<b>282</b>

## CAPITOLO II

### FAMIGLIE E CONVIVENZE

#### 1. — Numero e componenti.

La popolazione degli Abruzzi e Molise si ripartiva, in famiglie e convivenze, nel modo seguente:

Convivenze (alberghi, caserme, ospedali, ecc.) N.	677	con	15 089	abitanti
Famiglie..... »	324 551	»	1 417 851	»
CONVIVENZE E FAMIGLIE »	325 228	»	1 432 940	»

Secondo la loro specie, le 677 convivenze si distinguevano nei seguenti gruppi:

#### Specie delle convivenze e loro composizione.

GRUPPI	Num.	Componenti
Alberghi, locande e pensioni.....	72	867
Camerate di operai, ecc. ....	101	1 119
Istituti di educazione (collegi, orfanotrofi, ecc.)	83	3 392
Istituti di assistenza (ospizi, ricoveri, ecc.)..	44	901
Istituti di cura (ospedali, manicomi).....	25	1 491
Conventi .....	84	617
Caserme, corpi di guardia, ecc. ....	234	5 561
Carceri, case di pena, ecc. ....	29	1 113
Altre convivenze.....	5	28
IN COMPLESSO...	677	15 089

#### 2. — Composizione delle famiglie.

Secondo il numero delle persone censite presenti alla data del Censimento, le 324 551 famiglie si classificavano nel modo seguente:

#### Famiglie classificate secondo il numero delle persone presenti.

Persone	Famiglie	Su 1 000 famiglie	Persone	Famiglie	Su 1 000 famiglie
1	28 231	87	11	2 527	8
2	57 493	177	12	1 447	4
3	53 394	165	13	834	3
4	49 949	154	14	614	2
5	42 949	132	15	334	1
6	33 563	103	16 e più	731	2
7	23 594	73			
8	14 911	46			
9	8 910	27	IN COMPLESSO	324 551	1 000
10	5 070	16			

Secondo il tipo della loro composizione, le famiglie suddette presentavano la seguente ripartizione:

**Famiglie classificate secondo la loro composizione.**

TIPI DI FAMIGLIE	Famiglie	Su 1 000 famiglie
Soli parenti e affini.....	312 168	962
Parenti e affini con domestici.....	4 333	13
Parenti e affini con garzoni.....	1 203	4
Parenti e affini con dozzinanti, conviventi ed estranei.....	6 200	19
Parenti e affini con domestici e garzoni .....	85	...
Parenti e affini con domestici, dozzinanti, conviventi ed estranei....	448	1
Parenti e affini con garzoni, conviventi, dozzinanti ed estranei.....	52	...
Parenti e affini con domestici, garzoni, dozzinanti, conviventi ed estranei .....	11	...
Soli estranei.....	50	...
<b>IN COMPLESSO</b>	<b>324 551</b>	<b>1 000</b>

**3. — Famiglie naturali.**

Le famiglie suddette, ricondotte alla loro composizione naturale, escludendo cioè i domestici, i garzoni, gli estranei e includendovi invece i membri (parenti e affini) temporaneamente assenti, si distribuivano, secondo le varie condizioni sociali dei rispettivi Capi di famiglia, nel modo seguente:

**Famiglie naturali classificate secondo la condizione sociale del Capo di famiglia.**

CONDIZIONE SOCIALE	Famiglie	Componenti	Su 1 000 famiglie	Su 1 000 componenti
Agricoltori conducenti terreni propri.....	109 659	559 663	338	364
Fittavoli .....	7 134	35 169	22	23
Mezzadri .....	19 292	114 483	60	74
Contadini giornalieri, boscaioli, pastori, mandriani, bifolchi, ecc. ....	83 132	375 046	256	244
Industriali e commercianti (padroni, direttori, capi aziende) .....	949	5 256	3	3
Esercenti (padroni), venditori di generi alimentari .....	10 153	51 617	31	34
Artigiani e lavoratori per proprio conto di tutte le industrie (eccettuate le agricole).....	19 932	98 255	62	64
Operai salariati di tutte le industrie (eccettuate le agricole).....	25 419	116 103	78	75
Persone di servizio e di fatica, garzoni, ecc. ....	15 301	71 316	47	46
Professionisti, artisti, addetti ai culti .....	6 512	23 043	20	17
Ufficiali dell'Esercito, impiegati di aziende pubbliche, di banche, ecc. ....	5 427	25 000	17	16
Impiegati di aziende private, commessi di negozio (esclusi i garzoni).....	1 718	7 751	5	5
Pensionati .....	3 212	11 769	10	8
Possidenti, benestanti .....	5 271	22 291	16	14
Attendenti alle cure domestiche, professione incerta o non indicata.....	11 410	20 571	35	13
<b>IN COMPLESSO</b>	<b>324 551</b>	<b>1 540 333</b>	<b>1 000</b>	<b>1 000</b>



La composizione media per famiglia naturale, secondo la condizione sociale del capo, veniva a risultare come segue:

CONDIZIONE SOCIALE	Composizione media per famiglia
Agricoltori conducenti terreni propri.....	5.1
Fittavoli .....	4.9
Mezzadri .....	5.9
Contadini giornalieri, boscaioli, pastori, mandriani, bifolchi, ecc. ....	4.5
Industriali e commercianti (padroni, direttori, capi aziende).....	5.5
Esercenti (padroni), venditori di generi alimentari .....	5.1
Artigiani e lavoratori per proprio conto di tutte le industrie (eccettuate le agricole) .....	4.9
Operai salariati di tutte le industrie (eccettuate le agricole).....	4.6
Persone di servizio e di fatica, garzoni, ecc. ....	4.7
Professionisti, artisti, addetti ai culti .....	4.0
Ufficiali dell'Esercito, impiegati di aziende pubbliche, di banche, ecc. ....	4.6
Impiegati di aziende private, commessi di negozio (esclusi i garzoni).....	4.5
Pensionati .....	3.7
Possidenti, benestanti.....	4.2
Attendenti alle cure domestiche, professione incerta o non indicata.....	1.8
COMPOSIZIONE MEDIA.....	4.7

Secondo il sesso e il numero delle persone economicamente attive, intendendosi come tali quelle che portano un contributo finanziario al sostentamento della famiglia, le famiglie naturali sopra indicate si ripartivano nei seguenti gruppi:

**Famiglie naturali classificate secondo il sesso e il numero delle persone economicamente attive.**

PERSONE ATTIVE	Famiglie N.	Su 1000 famiglie
Nessuna persona attiva.....	11 410	35
Una persona attiva (maschio) .....	93 517	288
Una persona attiva (femmina).....	12 462	38
Due persone attive (maschi).....	41 372	128
Due persone attive (femmine).....	2 973	9
Due persone attive (maschio e femmina)....	36 519	113
Tre o più persone attive (maschi).....	36 447	112
Tre o più persone attive (femmine).....	1 092	3
Tre o più persone attive (maschi e femmine)..	88 759	274
IN COMPLESSO.....	324 551	1 000

## CAPITOLO III.

### CARATTERI INDIVIDUALI DELLA POPOLAZIONE

#### 1. — Popolazione classificata secondo il sesso e l'età.

La ripartizione degli abitanti secondo il sesso e l'età è data dal prospetto che segue:

ANNI DI ETÀ	Popolazione			ANNI DI ETÀ	Popolazione		
	In complesso	M	F		In complesso	M	F
fino a 1	41 107	21 086	20 021	20 - 21	22 354	9 831	12 523
1 - 2	39 057	20 244	18 813	21 - 25	91 372	40 706	50 666
2 - 3	26 567	13 711	12 856	25 - 30	89 512	35 702	53 810
3 - 4	19 680	10 088	9 592	30 - 35	83 675	33 910	49 765
4 - 5	21 504	11 006	10 498	35 - 40	78 765	34 049	44 716
5 - 6	27 513	14 093	13 420	40 - 45	73 894	32 987	40 907
6 - 7	34 055	17 468	16 587	45 - 50	70 041	32 697	37 344
7 - 8	32 464	16 745	15 719	50 - 55	65 324	31 148	34 176
8 - 9	32 906	16 885	16 021	55 - 60	63 189	30 386	32 803
9 - 10	32 006	16 515	15 491	60 - 65	62 305	30 101	32 204
10 - 11	30 457	15 309	15 148	65 - 70	51 732	25 729	26 003
11 - 12	33 624	17 233	16 391	70 - 75	39 589	19 895	19 694
12 - 13	32 905	16 536	16 369	75 - 80	21 668	11 257	10 411
13 - 14	30 521	15 606	14 915	80 - 85	10 392	5 252	5 140
14 - 15	28 814	14 441	14 373	85 - 90	3 065	1 559	1 506
15 - 16	29 560	14 672	14 888	90 - 95	556	230	326
16 - 17	29 516	14 725	14 791	95 - 100	114	46	68
17 - 18	26 090	12 707	13 383	oltre 100	12	3	9
18 - 19	23 094	10 599	12 495	Età ignota	9 253	3 361	5 892
19 - 20	24 688	11 838	12 850				
				TOTALE..	1 432 940	680 356	752 584

#### 2. — Popolazione classificata secondo il sesso e per gruppi di età.

Raggruppando i dati della precedente tabella, in modo che si possano rilevare gli effetti demografici degli avvenimenti eccezionali del decennio, e mettendo a confronto i risultati del Censimento del 1911 con quelli del Censimento 1921, si ottiene il seguente prospetto:

GRUPPI DI ETÀ	1911			1921			Aumento (+) o diminuzione (-) percentuale		
	In complesso	M	F	In complesso	M	F	In complesso	M	F
fino a 2 anni	77 698	39 688	38 010	80 164	41 330	38 834	+ 3.2	+ 4.1	+ 2.2
da 3 » 6 »	138 883	70 930	67 953	95 264	48 898	46 366	- 31.4	- 31.1	- 31.8
» 7 » 20 »	402 533	197 042	205 491	420 700	211 279	209 421	+ 4.5	+ 7.2	+ 1.9
» 21 » 40 »	339 184	131 177	208 007	365 678	154 198	211 480	+ 7.8	+ 17.5	+ 1.7
» 41 » 60 »	284 111	130 622	153 489	272 448	127 218	145 230	- 4.1	- 2.6	- 5.4
oltre 60 »	182 582	90 862	91 720	189 433	94 072	95 361	+ 3.8	+ 3.5	+ 4.0
Età ignota . . .	5 715	2 492	3 223	9 253	3 361	5 892	—	—	—
IN COMPLESSO..	1 430 706	662 813	767 893	1 432 940	680 356	752 584	+ 0.2	+ 2.6	- 2.0



**5. — Popolazione di età superiore a 10 anni classificata secondo il sesso e per grandi categorie professionali.**

In cifre riassuntive, la popolazione di età superiore a 10 anni, così si ripartiva nelle differenti categorie professionali:

a) NUMERI ASSOLUTI.

CATEGORIE PROFESSIONALI	In complesso	M	F
Agricoltura, caccia e pesca.....	552 605	355 445	197 160
Industria:			
<i>Padroni, direttori di aziende</i> .....	1 147	1 120	27
<i>Impiegati</i> .....	3 465	3 047	418
<i>Artigiani indipendenti</i> .....	36 587	27 299	9 288
<i>Operai salariati</i> .....	60 327	51 000	9 327
Totale Industria....	101 526	82 466	19 060
Commercio:			
<i>Padroni, direttori di aziende</i> .....	15 091	11 894	3 197
<i>Impiegati</i> .....	1 650	1 526	124
<i>Garzoni</i> .....	900	777	123
Totale Commercio....	17 641	14 197	3 444
Amministrazione pubblica e privata.....	13 528	13 220	308
Culto, professioni e arti liberali.....	13 955	9 028	4 927
Addetti ai servizi domestici.....	7 329	683	6 646
Proprietari, benestanti .....	8 082	4 711	3 371
Attendenti alle cure domestiche, pensionati, studenti, ricoverati, ecc. ....	411 415	42 765	368 650
In complesso....	1 126 081	522 515	603 566

b) NUMERI RELATIVI A 1 000 ABITANTI.

CATEGORIE PROFESSIONALI	In complesso	M	F
Agricoltura, caccia e pesca.....	491	681	326
Industria:			
<i>Padroni, direttori di aziende</i> .....	1	2	...
<i>Impiegati</i> .....	3	6	1
<i>Artigiani indipendenti</i> .....	32	52	15
<i>Operai salariati</i> .....	54	98	15
Totale Industria....	90	158	32
Commercio:			
<i>Padroni, direttori di aziende</i> .....	14	23	5
<i>Impiegati</i> .....	1	3	...
<i>Garzoni</i> .....	1	1	...
Totale Commercio....	16	27	6
Amministrazione pubblica e privata.....	12	25	1
Culto, professioni e arti liberali.....	12	17	8
Addetti ai servizi domestici.....	7	1	11
Proprietari, benestanti .....	7	9	6
Attendenti alle cure domestiche, pensionati, studenti, ricoverati, ecc. ....	365	82	610
In complesso....	1 000	1 000	1 000

6. — Alfabetismo.

L'alfabetismo è stato rilevato dal Censimento con la domanda se i censiti sapevano leggere. Ne riassumiamo qui i risultati generali, per la popolazione di oltre 6 anni, divisa per gruppi di età, facendo il confronto con i dati del Censimento precedente.

GRUPPI DI ETÀ	Alfabeti su 100 censiti del rispettivo gruppo di età					
	1911			1921		
	In complesso	M	F	In complesso	M	F
7 — 15	54	58	50	60	62	58
16 — 21	56	65	50	70	73	67
22 — 30	50	67	41	65	73	59
31 — 40	44	62	31	58	68	50
41 — 60	32	49	18	48	58	39
61 e oltre	20	32	9	34	55	24
IN COMPLESSO	42	54	33	55	62	49

Nei dodici Circondari della Regione le cifre proporzionali degli alfabeti, secondo i risultati dei due ultimi Censimenti, sono le seguenti:

CIRCONDARI	Su 100 abitanti di età superiore a 6 anni sapevano leggere					
	1911			1921		
	In complesso	M	F	In complesso	M	F
Aquila degli Abruzzi .....	60	70	51	72	77	67
Avezzano.....	52	62	43	62	69	55
Cittaducale .....	51	63	41	67	72	63
Sulmona .....	56	66	47	80	82	77
PROVINCIA DI AQUILA DEGLI ABRUZZI .....	55	66	46	70	75	65
Campobasso .....	40	54	29	54	61	49
Isernia .....	43	57	31	55	63	47
Larino .....	39	50	30	51	56	46
PROVINCIA DI CAMPOBASSO...	41	54	30	53	60	47
Chieti .....	40	52	29	47	56	40
Lanciano.....	38	50	28	51	57	45
Vasto .....	33	46	22	45	53	37
PROVINCIA DI CHIETI.....	37	48	27	48	56	41
Penne.....	34	45	25	47	54	40
Teramo .....	34	45	25	49	55	43
PROVINCIA DI TERAMO.....	34	45	25	48	55	42
ABRUZZI E MOLISE.....	42	54	33	55	62	49

Il miglioramento conseguito nei riguardi dell'alfabetismo della popolazione censita dal 1871 in poi, appare evidente dalle seguenti cifre riassuntive:

ANNI	ALFABETI		
	In complesso	Maschi	Femmine
1871	15	23	7
1881	19	29	10
1901	30	41	20
1911	42	54	33
1921	55	62	49

Nell'ultimo decennio il miglioramento nei riguardi dell'alfabetismo è stato quindi del 14,8% per i maschi, del 48,5 % per le femmine e del 31,0 % per il complesso della popolazione.

#### 7. — Proprietari di beni immobili.

Si riportano i dati riassuntivi sui proprietari di beni immobili, mettendoli a confronto con i risultati del precedente Censimento.

CIRCONDARI	PROPRIETARI DI BENI IMMOBILI	
	1911	1921
Aquila degli Abruzzi .....	26 458	23 676
Avezzano .....	19 531	15 951
Cittaducale .....	10 101	9 150
Sulmona .....	18 074	14 965
PROVINCIA DI AQUILA DEGLI ABRUZZI	74 164	63 742
Campobasso .....	23 803	23 965
Isernia .....	28 148	23 239
Larino .....	20 931	18 081
PROVINCIA DI CAMPOBASSO .....	72 882	65 285
Chieti .....	19 630	20 796
Lanciano .....	23 546	22 113
Vasto .....	23 846	22 399
PROVINCIA DI CHIETI .....	67 022	65 308
Penne .....	14 349	16 332
Teramo .....	17 793	16 607
PROVINCIA DI TERAMO .....	32 142	32 939
ABRUZZI E MOLISE .....	246 210	227 274

Secondo la natura della loro proprietà, si ripartivano come segue:


SPECIE DELLA PROPRIETÀ IMMOBILIARE	PROPRIETARI DI BENI IMMOBILI	
	1911	1921
Soli terreni .....	68 639	66 867
Soli fabbricati... ..	33 197	21 783
Terreni e fabbricati.....	144 374	138 624
IN COMPLESSO	246 210	227 274

8. — **Stranieri.**

Riassumiamo nel seguente prospetto le notizie sugli stranieri censiti negli Abruzzi e Molise nel 1921, mettendole a confronto con i risultati del Censimento precedente.

CIRCONDARI	1911			1921		
	In complesso	M	F	In complesso	M	F
Aquila degli Abruzzi .....	89	51	38	13	2	11
Avezzano.....	56	36	20	14	10	4
Cittaducale .....	23	7	16	—	—	—
Sulmona .....	13	8	5	123	121	2
PROVINCIA DI AQUILA DEGLI ABRUZZI .....	181	102	79	150	133	17
Campobasso .....	22	10	12	5	3	2
Isernia.....	40	31	9	17	14	3
Larino .....	14	8	6	2	2	—
PROVINCIA DI CAMPOBASSO ...	76	49	27	24	19	5
Chieti.....	67	34	33	29	11	18
Lanciano .....	48	10	38	8	3	5
Vasto .....	33	21	12	1	1	—
PROVINCIA DI CHIETI.....	148	65	83	38	15	23
Penne.....	23	19	4	3	2	1
Teramo .....	45	22	23	1	1	—
PROVINCIA DI TERAMO.....	68	41	27	4	3	1
ABRUZZI E MOLISE .....	473	257	216	216	170	46

Secondo la nazionalità, gli stranieri comprendevano: 20 albanesi, 10 francesi, 117 germanici, 9 greci e 24 svizzeri. I rimanenti 36 appartenevano ad altre 12 nazionalità.






## TAVOLE

---

A qualcuna delle Tavole seguenti sono state premesse delle avvertenze, sia per una più chiara intelligenza della struttura della Tavola, sia per fornire spiegazioni su taluni raggruppamenti delle cifre.

Nelle Tavole di numeri relativi, il segno... indica un numero inferiore all'unità e la lineetta — la notizia negativa.

---



## TAVOLA I.

---

**Popolazione presente, temporaneamente assente e residente  
nei Comuni, nelle Frazioni di censimento, nei Circondari, nelle Provincie e nella Regione.  
Superficie del territorio comunale.**

---

AVVERTENZE. — La superficie territoriale dei singoli Comuni, quando non vi siano intervenute variazioni, è stata desunta dalla pubblicazione dell'Ufficio di Statistica agraria: *Superficie territoriale ed agraria forestale dei Comuni del Regno d'Italia al 1° gennaio 1913* — Roma, Tip. Bertero, 1913. Nei casi di variazioni territoriali i nuovi dati sono rilevati sulle notizie fornite dai singoli Comuni.

Le indicazioni demografiche sono date separatamente per ogni frazione di censimento e per ogni Comune nel suo complesso.

La *frazione di censimento*, da non confondersi con la frazione amministrativa preveduta nella Legge comunale e provinciale (Testo Unico 4 febbraio 1915, n. 148, art. 118 e 121), è generalmente formata di un Centro di popolazione e delle case sparse circostanti, che hanno col Centro medesimo più frequenti rapporti e più facili comunicazioni.

Non mancano peraltro casi nei quali la frazione di censimento corrisponde alla denominazione tradizionale di una zona di territorio mancante di un Centro di popolazione e comprendente soltanto case sparse.

In taluni casi, in cui la ripartizione frazionale tracciata dai Comuni in occasione del Censimento, più che a vere frazioni in senso demografico o in senso storico e tradizionale, si riferiva ad una semplice suddivisione in *sezioni di censimento*, si è avuto cura di modificare, d'accordo coi singoli Comuni, la detta ripartizione.

---




TAVOLA I.

**Popolazione presente, temporaneamente assente e residente  
nei Comuni, nelle Frazioni di censimento, nei Circondari, nelle Provincie e nella Regione.**

**Superficie del territorio comunale.**

**Aquila degli Abruzzi (Circondario).**

COMUNI e Frazioni di censimento	Superficie del territorio comunale Ettari	Famiglie e Con- vivenze	Popolazione presente (di fatto)			Popolazione temporaneamente assente			Popola- zione residente (legale)
			in complesso	con dimora		in com- plesso	che si trovava		
				abituale	occasio- nale		in altri Comuni del Regno	al- l'estero	

**Provincia di Aquila degli Abruzzi.**

(Abruzzo Ulteriore II)

**CIRCONDARIO DI AQUILA DEGLI ABRUZZI.**

Acciano .....	3 440	461	1 840	1 837	3	342	143	199	2 179
Acciano .....		231	886	883	3	166	56	110	1 049
Roccapreturo .....		93	367	367	—	53	27	26	420
Beffi .....		63	263	263	—	72	36	36	335
Succiano .....		60	259	259	—	47	20	27	306
San Lorenzo.....		14	65	65	—	4	4	—	69
<b>Aquila degli Abruzz .....</b>	<b>14 400</b>	<b>4 941</b>	<b>24 184</b>	<b>22 897</b>	<b>1 287</b>	<b>1 002</b>	<b>681</b>	<b>321</b>	<b>23 899</b>
Aquila degli Abruzz ...		3 779	17 877	16 604	1 273	745	620	125	17 349
Pile .....		100	544	544	—	12	8	4	556
Coppito .....		328	1 453	1 453	—	25	—	25	1 478
Pettino .....		86	489	489	—	24	7	17	513
Ortolano Porcinaro....		12	17	15	2	8	8	—	23
San Sisto.....		90	426	426	—	18	6	12	444
San Giacomo .....		81	440	440	—	16	3	13	456
Collebrincioni .....		218	995	994	1	116	24	92	1 110
Gignano tre Vasche....		56	309	307	2	16	—	16	323
Sant'Elia .....		143	717	712	5	18	3	15	730
Collemaggio .....		48	917	913	4	4	2	2	917
<b>Arischia .....</b>	<b>2 600</b>	<b>439</b>	<b>1 648</b>	<b>1 646</b>	<b>2</b>	<b>298</b>	<b>256</b>	<b>42</b>	<b>1 944</b>
<b>Bagno .....</b>	<b>3 450</b>	<b>837</b>	<b>3 637</b>	<b>3 629</b>	<b>8</b>	<b>298</b>	<b>92</b>	<b>206</b>	<b>3 927</b>
Bagno Grande.....		162	630	630	—	35	11	24	665
Bagno Piccolo.....		51	271	271	—	33	3	30	304
Civita .....		72	310	302	8	29	17	12	331
San Benedetto.....		87	339	339	—	34	10	24	373
Sant'Angelo .....		40	166	166	—	22	18	4	188
Vallesindola .....		35	141	141	—	22	17	5	163
Ripa .....		18	72	72	—	9	—	9	81
Pianola .....		164	749	749	—	35	10	25	784
Monticchio .....		208	959	959	—	79	6	73	1 038

Segue : TAVOLA I.

**Aquila degli Abruzzi (Circondario).**

COMUNI e Frazioni di censimento	Superficie del territorio comunale Ettari	Famiglie e Con- vivenze	Popolazione presente (di fatto)			Popolazione temporaneamente assente			Popola- zione residente (legale)
			in complesso	con dimora		in com- plesso	che si trovava		
				abituale	occasio- nale		in altri Comuni (del Regno)	al- l'estero	
<b>Barete</b> .....	<b>2 450</b>	<b>347</b>	<b>1 390</b>	<b>1 385</b>	<b>5</b>	<b>484</b>	<b>328</b>	<b>156</b>	<b>1 869</b>
Barete .....		94	335	332	3	88	56	32	420
San Vito .....		15	61	61	—	23	10	13	84
Marimpietri .....		19	75	75	—	18	7	11	93
Tarignano .....		30	148	148	—	33	23	10	181
Sant' Eusanio.....		13	68	68	—	15	5	10	83
Colli .....		81	341	339	2	119	82	37	458
Teora .....		47	146	146	—	107	94	13	253
San Sabino .....		20	90	90	—	29	19	10	119
Basanello .....		28	126	126	—	52	32	20	178
<b>Barisciano</b> .....	<b>7 650</b>	<b>972</b>	<b>3 884</b>	<b>3 874</b>	<b>10</b>	<b>591</b>	<b>117</b>	<b>474</b>	<b>4 465</b>
Barisciano .....		715	2 809	2 799	10	396	87	309	3 195
Picenze .....		257	1 075	1 075	—	195	30	165	1 270
<b>Bussi sul Tirino</b> .....	<b>2 630</b>	<b>652</b>	<b>2 895</b>	<b>2 887</b>	<b>8</b>	<b>152</b>	<b>47</b>	<b>105</b>	<b>3 039</b>
<b>Cagnano Amiterno</b> .....	<b>6 120</b>	<b>652</b>	<b>2 668</b>	<b>2 667</b>	<b>1</b>	<b>816</b>	<b>553</b>	<b>263</b>	<b>3 483</b>
San Cosma .....		2	8	8	—	1	1	—	9
Civitella .....		20	77	77	—	14	8	6	91
Colle .....		6	23	23	—	7	6	1	30
Corroccioni .....		28	114	114	—	29	24	5	143
Fossatillo.....		61	275	275	—	102	78	24	377
Sala .....		34	133	133	—	54	41	13	187
Collicello .....		62	275	274	1	85	53	32	359
Fiugni .....		74	298	298	—	109	59	50	407
Termine .....		120	539	539	—	154	122	32	693
Torre .....		111	440	440	—	129	89	40	569
San Giovanni.....		99	335	335	—	102	55	47	437
San Pelino .....		35	151	151	—	30	17	13	181
<b>Calascio</b> .....	<b>4 000</b>	<b>332</b>	<b>1 114</b>	<b>1 105</b>	<b>9</b>	<b>189</b>	<b>76</b>	<b>113</b>	<b>1 294</b>
Calascio .....		322	1 070	1 061	9	186	76	110	1 247
Rocca Calascio .....		10	44	44	—	3	—	3	47
<b>Camarda</b> .....	<b>12 400</b>	<b>865</b>	<b>3 417</b>	<b>3 403</b>	<b>14</b>	<b>701</b>	<b>230</b>	<b>471</b>	<b>4 104</b>
Camarda .....		217	907	905	2	123	37	86	1 028
Assergi .....		320	1 147	1 143	4	377	107	270	1 520
Aragno .....		153	655	655	—	78	60	18	733
Filetto .....		121	498	490	8	111	26	85	601
Pescomaggiore .....		54	210	210	—	12	—	12	222
<b>Campotosto</b> .....	<b>5 100</b>	<b>705</b>	<b>2 481</b>	<b>2 481</b>	<b>—</b>	<b>817</b>	<b>750</b>	<b>67</b>	<b>3 298</b>
Campotosto .....		277	1 025	1 025	—	313	278	35	1 338

Segue: TAVOLA I.

**Aquila degli Abruzzi (Circondario).**

COMUNI e Frazioni di censimento	Superficie del territorio comunale Ettari	Famiglie e Con- vivenze	Popolazione presente (di fatto)			Popolazione temporaneamente assente			Popola- zione residente (legale)
			in complesso	con dimora		in com- plesso	che si trovava		
				abituale	occasio- nale		in altri Comuni del Regno	al- l'estero	
Segue: <i>Campotosto</i>									
Mascioni .....		271	980	980	—	193	163	30	1 173
Poggio Cancelli .....		133	360	360	—	293	293	—	653
Ortolano .....		24	116	116	—	18	16	2	134
<b>Capecstrano .....</b>	<b>4 300</b>	<b>739</b>	<b>2 716</b>	<b>2 706</b>	<b>10</b>	<b>991</b>	<b>96</b>	<b>895</b>	<b>3 697</b>
<b>Capitignano .....</b>	<b>3 030</b>	<b>387</b>	<b>1 686</b>	<b>1 677</b>	<b>9</b>	<b>409</b>	<b>292</b>	<b>117</b>	<b>2 086</b>
Capitignano .....		228	993	986	7	197	140	57	1 183
Sivignano .....		113	485	483	2	139	106	33	622
Agliani .....		46	208	208	—	73	46	27	281
<b>Caporciano .....</b>	<b>1 800</b>	<b>308</b>	<b>1 110</b>	<b>1 099</b>	<b>11</b>	<b>348</b>	<b>74</b>	<b>274</b>	<b>1 447</b>
Caporciano .....		258	885	874	11	323	59	264	1 197
Bominaco .....		50	225	225	—	25	15	10	250
<b>Carapelle Calvisio .....</b>	<b>1 440</b>	<b>215</b>	<b>636</b>	<b>634</b>	<b>2</b>	<b>368</b>	<b>83</b>	<b>285</b>	<b>1 002</b>
<b>Castel del Monte .....</b>	<b>5 620</b>	<b>788</b>	<b>2 903</b>	<b>2 903</b>	<b>—</b>	<b>285</b>	<b>238</b>	<b>47</b>	<b>3 188</b>
<b>Castel di Ieri .....</b>	<b>1 850</b>	<b>319</b>	<b>1 254</b>	<b>1 251</b>	<b>3</b>	<b>208</b>	<b>50</b>	<b>158</b>	<b>1 459</b>
<b>Castelvecchio Calvisio ...</b>	<b>1 500</b>	<b>232</b>	<b>836</b>	<b>834</b>	<b>2</b>	<b>75</b>	<b>12</b>	<b>63</b>	<b>909</b>
<b>Castelvecchio Subequo ...</b>	<b>1 900</b>	<b>522</b>	<b>2 216</b>	<b>2 215</b>	<b>1</b>	<b>189</b>	<b>69</b>	<b>120</b>	<b>2 404</b>
<b>Collepietro .....</b>	<b>3 420</b>	<b>420</b>	<b>1 726</b>	<b>1 724</b>	<b>2</b>	<b>306</b>	<b>26</b>	<b>280</b>	<b>2 030</b>
Collepietro .....		236	939	937	2	154	21	133	1 091
San Benedetto in Perillis		184	787	787	—	152	5	147	939
<b>Fagnano Alto .....</b>	<b>2 420</b>	<b>529</b>	<b>2 150</b>	<b>2 150</b>	<b>—</b>	<b>219</b>	<b>26</b>	<b>193</b>	<b>2 369</b>
Vallecupa .....		38	162	162	—	20	3	17	182
Ripa .....		163	640	640	—	49	3	46	689
Pedicciano .....		71	287	287	—	39	4	35	326
Campana .....		64	251	251	—	27	9	18	278
Opi .....		39	189	189	—	24	2	22	213
Castello .....		48	178	178	—	15	4	11	193
Corbellino .....		40	159	159	—	20	—	20	179
Colle .....		22	94	94	—	7	—	7	101
Frascara .....		19	89	89	—	12	1	11	101
Termine .....		25	101	101	—	6	—	6	107
<b>Fontecchio .....</b>	<b>2 340</b>	<b>368</b>	<b>1 506</b>	<b>1 501</b>	<b>5</b>	<b>217</b>	<b>52</b>	<b>165</b>	<b>1 718</b>
Fontecchio .....		247	965	960	5	148	39	109	1 108
San Pio .....		59	218	218	—	42	—	42	260
Santa Maria del Ponte		62	323	323	—	27	13	14	350

Segue : TAVOLA I.

Aquila degli Abruzzi (Circondario).

COMUNI e Frazioni di censimento	Superficie del territorio comunale Ettari	Famiglie e Con- vivenze	Popolazione presente (di fatto)			Popolazione temporaneamente assente			Popola- zione residente (legale)
			in complesso	con dimora		in com- plesso	che si trovava		
				abituale	occasio- nale		in altri Comuni del Regno	al- l'estero	
<b>Fossa</b> .....	<b>850</b>	<b>340</b>	<b>1 326</b>	<b>1 323</b>	<b>3</b>	<b>287</b>	<b>48</b>	<b>239</b>	<b>1 610</b>
<b>Gagliano Aterno</b> .....	<b>3 300</b>	<b>476</b>	<b>1 755</b>	<b>1 751</b>	<b>4</b>	<b>330</b>	<b>60</b>	<b>270</b>	<b>2 081</b>
<b>Goriano Sicoli</b> .....	<b>2 150</b>	<b>330</b>	<b>1 447</b>	<b>1 439</b>	<b>8</b>	<b>119</b>	<b>32</b>	<b>87</b>	<b>1 558</b>
<b>Lucoli</b> .....	<b>10 800</b>	<b>746</b>	<b>2 677</b>	<b>2 672</b>	<b>5</b>	<b>1 019</b>	<b>935</b>	<b>84</b>	<b>3 691</b>
Lucoli Alto .....		95	309	308	1	162	152	10	470
Collimento .....		117	381	381	—	171	156	15	552
Prata .....		28	127	127	—	34	29	5	161
Peschiolo .....		40	154	154	—	55	45	10	209
Francolisco .....		40	142	142	—	63	61	2	205
Sant' Andrea .....		27	90	90	—	52	47	5	142
San Menna .....		7	18	18	—	14	7	7	32
Santa Croce .....		54	195	195	—	66	65	1	261
Piaggia .....		35	147	146	1	54	45	9	200
Casavecchia .....		61	221	220	1	60	53	7	280
Colle .....		108	344	344	—	117	109	8	461
Spogna .....		31	119	119	—	26	25	1	145
Spognetta .....		13	53	53	—	21	19	2	74
Vado Lucoli .....		24	79	79	—	36	35	1	115
Casamaina .....		66	298	296	2	88	87	1	384
<b>Molina Aterno</b> .....	<b>3 120</b>	<b>363</b>	<b>1 609</b>	<b>1 603</b>	<b>6</b>	<b>187</b>	<b>97</b>	<b>90</b>	<b>1 790</b>
Molina Aterno .....		195	891	885	6	77	53	24	962
Goriano Valli .....		168	718	718	—	110	44	66	828
<b>Montereale</b> .....	<b>10 500</b>	<b>1 492</b>	<b>6 302</b>	<b>6 280</b>	<b>22</b>	<b>1 410</b>	<b>1 168</b>	<b>242</b>	<b>7 690</b>
Montereale .....		186	752	744	8	106	104	2	850
Ville del Piano .....		175	700	698	2	264	247	17	962
Busci .....		45	186	186	—	47	40	7	233
Paganica .....		219	774	774	—	211	74	137	985
Marana .....		203	854	851	3	171	123	48	1 022
Cabbia .....		153	669	669	—	106	103	3	775
Cesaproba .....		94	432	430	2	65	65	—	495
Pellescritta .....		31	167	166	1	30	30	—	196
Ville di Fano .....		180	910	910	—	48	47	1	958
Santa Vittoria .....		34	120	120	—	72	64	8	192
Verrico .....		35	171	168	3	63	62	1	231
Castiglioni .....		31	122	122	—	49	45	4	171
Santa Lucia .....		23	115	114	1	21	21	—	135
Aringo .....		83	330	328	2	157	143	14	485
<b>Navelli</b> .....	<b>4 100</b>	<b>624</b>	<b>2 171</b>	<b>2 170</b>	<b>1</b>	<b>833</b>	<b>209</b>	<b>624</b>	<b>3 003</b>
Navelli .....		411	1 434	1 433	1	591	170	421	2 024
Civitarotenga .....		213	73	737	—	242	39	203	979



Segue : TAVOLA I.

Aquila degli Abruzzi (Circondario)

COMUNI e Frazioni di censimento	Superficie del territorio comunale Ettari	Famiglie e Con- vivenze	Popolazione presente (di fatto)			Popolazione temporaneamente assente			Popola- zione residente legale)
			in complesso	con dimora		in com- plesso	che si trovava		
				abituale	occasio- naria		in altri Comuni del Regno	al- l'estero	
<b>Ocre</b> .....	<b>2 340</b>	<b>334</b>	<b>1 328</b>	<b>1 324</b>	<b>4</b>	<b>185</b>	<b>66</b>	<b>119</b>	<b>1 509</b>
San Panfilo d'Ocre.....		149	543	543	—	81	24	57	624
San Felice.....		74	281	279	2	44	23	21	323
Valle .....		74	346	344	2	19	4	15	363
San Martino.....		37	158	158	—	41	15	26	199
<b>Ofena</b> .....	<b>4 430</b>	<b>730</b>	<b>2 600</b>	<b>2 596</b>	<b>4</b>	<b>600</b>	<b>83</b>	<b>517</b>	<b>3 196</b>
<b>Paganica</b> .....	<b>3 830</b>	<b>1 302</b>	<b>5 527</b>	<b>5 520</b>	<b>7</b>	<b>746</b>	<b>128</b>	<b>618</b>	<b>6 266</b>
Paganica .....		794	3 312	3 311	1	488	86	382	3 779
Tempera .....		131	561	559	2	70	10	60	629
Bazzano .....		161	763	763	—	74	21	53	837
Onna .....		112	441	437	4	79	5	74	516
San Gregorio .....		104	450	450	—	55	6	49	505
<b>Pizzoli</b> .....	<b>6 340</b>	<b>1 036</b>	<b>4 321</b>	<b>4 312</b>	<b>9</b>	<b>1 084</b>	<b>825</b>	<b>259</b>	<b>5 396</b>
Pizzoli .....		427	1 764	1 758	6	452	336	116	2 210
Marruci .....		470	1 952	1 951	1	529	413	116	2 480
Cavallari .....		36	132	130	2	51	42	9	181
San Vittorino .....		103	473	473	—	52	34	18	525
<b>Poggio Picenze</b> .....	<b>1 150</b>	<b>279</b>	<b>1 277</b>	<b>1 277</b>	<b>—</b>	<b>150</b>	<b>31</b>	<b>119</b>	<b>1 427</b>
<b>Prata d'Ansidonia</b> .....	<b>1 940</b>	<b>453</b>	<b>1 758</b>	<b>1 757</b>	<b>1</b>	<b>394</b>	<b>80</b>	<b>314</b>	<b>2 151</b>
Prata d'Ansidonia.....		169	654	654	—	132	25	107	786
San Nicandro .....		100	366	366	—	94	8	86	460
Tussio .....		184	738	737	1	168	47	121	905
<b>Preturo</b> .....	<b>4 070</b>	<b>572</b>	<b>2 356</b>	<b>2 347</b>	<b>9</b>	<b>444</b>	<b>326</b>	<b>118</b>	<b>2 791</b>
Preturo .....		104	463	456	7	53	35	18	509
Casaline .....		118	511	511	—	10	1	9	521
Menzano .....		72	229	229	—	94	87	7	323
Santi .....		57	180	180	—	76	63	13	256
San Marco .....		89	373	372	1	103	55	48	475
Cese .....		61	293	293	—	62	51	11	355
Colle .....		38	149	148	1	37	30	7	185
Pozza .....		33	158	158	—	9	4	5	167
<b>Rocca di Cambio</b> .....	<b>2 700</b>	<b>250</b>	<b>820</b>	<b>819</b>	<b>1</b>	<b>406</b>	<b>383</b>	<b>23</b>	<b>1 225</b>
<b>Rocca di Mezzo</b> .....	<b>10 000</b>	<b>855</b>	<b>2 709</b>	<b>2 709</b>	<b>—</b>	<b>1 459</b>	<b>895</b>	<b>564</b>	<b>4 168</b>
Rocca di Mezzo .....		540	1 601	1 601	—	937	494	443	2 538
Fontavignone .....		54	261	261	—	40	24	16	301
Terranera .....		111	405	405	—	166	77	89	571
Rovere .....		150	442	442	—	316	300	16	758

Segue : TAVOLA I.

Aquila degli Abruzzi (Circondario).

COMUNI e Frazioni di censimento	Superficie del territorio comunale Ettari	Famiglie e Con- vivenze	Popolazione presente (di fatto)			Popolazione temporaneamente assente			Popola- zione residente (legale)
			in complesso	con dimora		in com- plesso	che si trovava		
				abituale	occasio- nale		in altri Comuni del Regno	al- l'estero	
<b>Roio Piano</b> .....	<b>2 640</b>	<b>409</b>	<b>1 728</b>	<b>1 721</b>	<b>7</b>	<b>371</b>	<b>259</b>	<b>112</b>	<b>2 092</b>
Roio Piano .....		113	489	489	—	147	111	36	636
Santa Rufina .....		46	204	204	—	51	37	14	255
Poggio .....		182	718	716	2	123	71	52	839
Colle di Roio .....		68	317	312	5	50	40	10	362
<b>San Demetrio ne' Vestini</b> .....	<b>1 620</b>	<b>732</b>	<b>2 817</b>	<b>2 809</b>	<b>8</b>	<b>809</b>	<b>267</b>	<b>542</b>	<b>3 618</b>
Cavantoni .....		58	251	245	6	32	22	10	277
Villa Grande .....		177	656	656	—	250	81	169	906
Colle .....		142	537	536	1	135	39	96	671
Collarano .....		84	340	340	—	67	28	39	407
San Giovanni .....		54	252	252	—	54	9	45	306
Cardabello .....		136	452	451	1	200	68	132	651
Cardamone .....		43	158	158	—	68	19	49	226
Stiffe .....		38	171	171	—	3	1	2	174
<b>San Pio delle Camere</b> .....	<b>1 700</b>	<b>353</b>	<b>1 408</b>	<b>1 401</b>	<b>7</b>	<b>703</b>	<b>113</b>	<b>590</b>	<b>2 104</b>
San Pio delle Camere ..		166	698	692	6	288	71	217	980
Castelnuovo .....		187	710	709	1	415	42	373	1 124
<b>Sant'Eusanio Forconese</b> ..	<b>800</b>	<b>275</b>	<b>1 005</b>	<b>1 002</b>	<b>3</b>	<b>418</b>	<b>46</b>	<b>372</b>	<b>1 420</b>
Sant'Eusanio Forconese		144	505	504	1	216	29	187	720
Casentino .....		131	500	498	2	202	17	185	700
<b>Santo Stefano di Sessanio</b> ..	<b>3 300</b>	<b>308</b>	<b>1 041</b>	<b>1 041</b>	<b>—</b>	<b>165</b>	<b>16</b>	<b>149</b>	<b>1 206</b>
<b>Sassa</b> .....	<b>2 130</b>	<b>512</b>	<b>2 390</b>	<b>2 377</b>	<b>13</b>	<b>279</b>	<b>215</b>	<b>64</b>	<b>2 656</b>
Sassa .....		200	906	901	5	100	66	34	1 001
Pagliare .....		163	709	701	8	114	101	13	815
Poggio Santa Maria...		89	454	454	—	21	11	10	475
Foce .....		31	157	157	—	26	21	5	183
Collefracido .....		29	164	164	—	18	16	2	182
<b>Scoppito</b> .....	<b>5 250</b>	<b>474</b>	<b>2 042</b>	<b>1 988</b>	<b>54</b>	<b>390</b>	<b>269</b>	<b>121</b>	<b>2 378</b>
Scoppito .....		129	523	521	2	104	88	16	625
Cave .....		88	363	347	16	87	75	12	434
Casale .....		19	103	100	3	3	3	—	103
Collettara .....		52	222	221	1	29	17	12	250
Civitatomassa .....		67	274	267	7	40	26	14	307
Vigliano .....		47	231	229	2	55	18	37	284
Rocca di Corno .....		72	326	303	23	72	42	30	375
<b>Secinaro</b> .....	<b>3 180</b>	<b>457</b>	<b>1 681</b>	<b>1 681</b>	<b>—</b>	<b>275</b>	<b>80</b>	<b>195</b>	<b>1 956</b>
<b>Tione</b> .....	<b>1 500</b>	<b>156</b>	<b>632</b>	<b>632</b>	<b>—</b>	<b>108</b>	<b>15</b>	<b>93</b>	<b>740</b>

Segue : TAVOLA I.

**Aquila degli Abruzzi - Avezzano (Circondario).**

COMUNI e Frazioni di censimento	Superficie del territorio comunale Ettari	Famiglie e Con- vivenze	Popolazione presente (di fatto)			Popolazione temporaneamente assente			Popola- zione residente (legale)
			in complesso	con dimora		in com- plesso	che si trovava		
				abituale	occasio- nale		in altri Comuni del Regno	al- l'estero	
<b>Tornimparte</b> .....	<b>6 430</b>	<b>682</b>	<b>3 423</b>	<b>3 422</b>	<b>1</b>	<b>411</b>	<b>321</b>	<b>90</b>	<b>3 833</b>
Villa Grande.....		257	1 165	1 164	1	207	169	38	1 371
Colle San Vito.....		147	735	735	—	102	97	5	837
San Nicola .....		141	732	732	—	42	28	14	774
Piè la Costa .....		67	405	405	—	27	7	20	432
Colle Castagno .....		70	386	386	—	33	20	13	419
<b>Villa Santa Lucia degli Abruzzi</b> .....	<b>1 940</b>	<b>253</b>	<b>1 043</b>	<b>1 037</b>	<b>6</b>	<b>130</b>	<b>29</b>	<b>101</b>	<b>1 167</b>
<b>Villa Sant' Angelo</b> .....	<b>530</b>	<b>194</b>	<b>825</b>	<b>822</b>	<b>3</b>	<b>205</b>	<b>24</b>	<b>181</b>	<b>1 027</b>
Villa Sant' Angelo .....		144	615	612	3	164	21	143	776
Tussillo .....		50	210	210	—	41	3	38	251
<b>Circondario di Aquila degli Abruzzi</b> .....	<b>196 500</b>	<b>31 017</b>	<b>127 915</b>	<b>126 337</b>	<b>1 578</b>	<b>23 222</b>	<b>11 311</b>	<b>11 911</b>	<b>149 559</b>

CIRCONDARIO DI AVEZZANO.

<b>Aielli</b> .....	<b>3 509</b>	<b>502</b>	<b>2 257</b>	<b>2 253</b>	<b>4</b>	<b>130</b>	<b>51</b>	<b>79</b>	<b>2 383</b>
Aielli .....		327	1 526	1 522	4	74	31	43	1 596
Sardellino.....		19	91	91	—	1	—	1	92
Aielli (Stazione) .....		156	640	640	—	55	20	35	695
<b>Avezzano</b> .....	<b>6 173</b>	<b>2 613</b>	<b>11 032</b>	<b>10 739</b>	<b>293</b>	<b>341</b>	<b>200</b>	<b>141</b>	<b>11 080</b>
Avezzano .....		2 404	10 275	9 982	293	268	172	96	10 250
Cese .....		209	757	757	—	73	28	45	830
<b>Balsorano</b> .....	<b>6 238</b>	<b>715</b>	<b>3 190</b>	<b>3 158</b>	<b>32</b>	<b>112</b>	<b>45</b>	<b>67</b>	<b>3 270</b>
Balsorano Nuovo.....		376	1 546	1 515	31	68	38	30	1 583
Balsorano Vecchio.....		79	353	353	—	12	6	6	365
Ridotti .....		158	738	738	—	16	1	15	754
Selva .....		67	375	375	—	13	—	13	388
Collepiano .....		35	178	177	1	3	—	3	180
<b>Bisegna</b> .....	<b>4 506</b>	<b>321</b>	<b>1 023</b>	<b>1 014</b>	<b>9</b>	<b>187</b>	<b>50</b>	<b>137</b>	<b>1 201</b>
Bisegna .....		138	490	482	8	78	13	65	560
San Sebastiano.....		183	533	532	1	109	37	72	641
<b>Canistro</b> .....	<b>1 531</b>	<b>300</b>	<b>1 272</b>	<b>1 262</b>	<b>10</b>	<b>139</b>	<b>23</b>	<b>116</b>	<b>1 401</b>
Canistro Superiore.....		151	638	628	10	86	9	77	714
Santa Croce.....		149	634	634	—	53	14	39	687
<b>Capistrello</b> .....	<b>4 422</b>	<b>1 461</b>	<b>6 166</b>	<b>6 163</b>	<b>3</b>	<b>99</b>	<b>5</b>	<b>94</b>	<b>6 262</b>
Capistrello .....		1 022	4 269	4 266	3	70	5	65	4 336
Coreumello .....		319	1 299	1 299	—	21	—	21	1 320
Pescocanale .....		120	598	598	—	8	—	8	606

Segue : TAVOLA I.

Avezzano (Circondario).

COMUNI e Frazioni di censimento	Superficie del territorio comunale Ettari	Famiglie e Con- vivenze	Popolazione presente (di fatto)			Popolazione temporaneamente assente			Popola- zione residente (legale)
			in complesso	con dimora		in com- plesso	che si trovava		
				abituale	occasio- nale		in altri Comuni del Regno	al- l'estero	
<b>Cappadocia</b> .....	<b>7 406</b>	<b>751</b>	<b>2 138</b>	<b>2 131</b>	<b>7</b>	<b>1 208</b>	<b>1 173</b>	<b>35</b>	<b>3 339</b>
Cappadocia .....		399	1 245	1 244	1	643	623	20	1 887
Petrella Liri .....		233	540	534	6	437	431	6	971
Verrecchie .....		119	353	353	—	128	119	9	481
<b>Carsoli</b> .....	<b>9 848</b>	<b>1 502</b>	<b>6 736</b>	<b>6 676</b>	<b>60</b>	<b>342</b>	<b>280</b>	<b>62</b>	<b>7 018</b>
Carsoli .....		460	2 004	1 972	32	79	71	8	2 051
Pietrasecca .....		261	1 083	1 082	1	69	51	18	1 151
Villa Romana .....		113	490	490	—	23	27	2	519
Monte Sabinese .....		48	196	195	1	2	1	1	197
Colli di Monte Bove ...		174	823	806	17	74	70	4	880
Tufo .....		247	1 197	1 193	4	49	37	12	1 242
Poggio Cinolfo .....		199	943	938	5	40	23	17	978
<b>Castellafume</b> .....	<b>2 512</b>	<b>376</b>	<b>1 480</b>	<b>1 479</b>	<b>1</b>	<b>104</b>	<b>94</b>	<b>10</b>	<b>1 583</b>
Castellafume .....		293	1 202	1 201	1	18	10	8	1 219
Pagliara .....		83	278	278	—	86	84	2	364
<b>Celano</b> .....	<b>9 653</b>	<b>2 322</b>	<b>9 485</b>	<b>9 473</b>	<b>12</b>	<b>876</b>	<b>216</b>	<b>660</b>	<b>10 349</b>
Celano .....		2 095	8 495	8 483	12	819	200	619	9 302
Paterno .....		227	990	990	—	57	16	41	1 047
<b>Cerchio</b> .....	<b>1 980</b>	<b>519</b>	<b>2 154</b>	<b>2 142</b>	<b>12</b>	<b>117</b>	<b>25</b>	<b>92</b>	<b>2 259</b>
<b>Civita d' Antino</b> .....	<b>2 476</b>	<b>281</b>	<b>1 250</b>	<b>1 220</b>	<b>30</b>	<b>249</b>	<b>183</b>	<b>66</b>	<b>1 469</b>
<b>Civitella Roveto</b> .....	<b>4 286</b>	<b>686</b>	<b>3 033</b>	<b>3 029</b>	<b>4</b>	<b>96</b>	<b>25</b>	<b>71</b>	<b>3 125</b>
Civitella Roveto .....		346	1 530	1 526	4	74	14	60	1 600
Borgo Liri .....		169	721	721	—	22	11	11	743
Meta .....		171	782	782	—	—	—	—	782
<b>Cocullo</b> .....	<b>2 722</b>	<b>368</b>	<b>1 305</b>	<b>1 305</b>	<b>—</b>	<b>160</b>	<b>29</b>	<b>131</b>	<b>1 465</b>
Cocullo .....		294	975	975	—	133	27	106	1 108
Casali .....		74	330	330	—	27	2	25	357
<b>Collarmele</b> .....	<b>2 781</b>	<b>456</b>	<b>1 336</b>	<b>1 319</b>	<b>17</b>	<b>386</b>	<b>67</b>	<b>319</b>	<b>1 705</b>
<b>Collelongo</b> .....	<b>5 564</b>	<b>526</b>	<b>2 044</b>	<b>2 044</b>	<b>—</b>	<b>393</b>	<b>91</b>	<b>302</b>	<b>2 437</b>
<b>Gioia dei Marsi</b> .....	<b>4 936</b>	<b>527</b>	<b>1 395</b>	<b>1 384</b>	<b>11</b>	<b>352</b>	<b>196</b>	<b>156</b>	<b>1 736</b>
Gioia dei Marsi .....		473	1 232	1 229	3	304	165	139	1 533
Sperone .....		52	161	153	8	48	31	17	201
Gioia Vecchio .....		2	2	2	—	—	—	—	2
<b>Lecce nei Marsi</b> .....	<b>6 589</b>	<b>422</b>	<b>1 710</b>	<b>1 682</b>	<b>28</b>	<b>125</b>	<b>121</b>	<b>4</b>	<b>1 807</b>
Lecce Nuovo .....		322	1 316	1 288	28	96	93	3	1 384
Vallemora .....		100	394	394	—	29	28	1	423

Segue : TAVOLA I.

Avezzano (Circondario).

COMUNI e Frazioni di censimento	Superficie del territorio comunale Ettari	Famiglie e Con- vivenze	Popolazione presente (di fatto)			Popolazione temporaneamente assente			Popola- zione residente (legale)
			in complesso	con dimora		in com- plesso	che si trovava		
				abituale	occasio- nale		in altri Comuni del Regno	al- l'estero	
<b>Luco ne' Marsi</b> .....	<b>4 183</b>	<b>1 181</b>	<b>4 870</b>	<b>4 847</b>	<b>23</b>	<b>144</b>	<b>47</b>	<b>97</b>	<b>4 991</b>
<b>Magliano de' Marsi</b> .....	<b>8 079</b>	<b>897</b>	<b>3 722</b>	<b>3 675</b>	<b>47</b>	<b>252</b>	<b>109</b>	<b>143</b>	<b>3 927</b>
Magliano de' Marsi.....		548	2 166	2 119	47	114	63	51	2 233
Rosciolo .....		262	1 155	1 155	—	123	35	88	1 278
Marano .....		87	401	401	—	15	11	4	416
<b>Massa d'Albe</b> .....	<b>9 664</b>	<b>1 119</b>	<b>3 991</b>	<b>3 942</b>	<b>49</b>	<b>814</b>	<b>139</b>	<b>675</b>	<b>4 756</b>
Massa d'Albe .....		161	519	513	6	150	23	127	663
Corona .....		112	334	334	—	108	15	93	442
Forme .....		251	743	729	14	468	76	392	1 197
Castelnuovo .....		79	347	346	1	3	1	2	349
Albe .....		42	148	135	13	5	—	5	140
Antrosano .....		175	625	620	5	46	5	41	666
San Pelino .....		299	1 275	1 265	10	34	19	15	1 299
<b>Morino</b> .....	<b>5 241</b>	<b>595</b>	<b>2 430</b>	<b>2 429</b>	<b>1</b>	<b>411</b>	<b>392</b>	<b>19</b>	<b>2 840</b>
Morino .....		270	1 114	1 114	—	113	104	9	1 227
Rendinara .....		325	1 316	1 315	1	298	238	10	1 613
<b>Opi</b> .....	<b>5 239</b>	<b>241</b>	<b>705</b>	<b>705</b>	<b>—</b>	<b>303</b>	<b>101</b>	<b>202</b>	<b>1 008</b>
<b>Oricola</b> .....	<b>1 957</b>	<b>193</b>	<b>876</b>	<b>871</b>	<b>5</b>	<b>34</b>	<b>34</b>	<b>—</b>	<b>905</b>
<b>Ortona de' Marsi</b> .....	<b>6 605</b>	<b>765</b>	<b>2 953</b>	<b>2 953</b>	<b>—</b>	<b>385</b>	<b>203</b>	<b>182</b>	<b>3 338</b>
Ortona de' Marsi.....		327	1 087	1 087	—	239	152	87	1 326
Santa Maria .....		51	257	257	—	24	12	12	281
Fonte Giusta - Casti- glione - Verminesca...		32	180	180	—	9	2	7	189
Carrito .....		74	323	323	—	18	2	16	341
Cesoli .....		84	320	320	—	79	33	46	399
Aschi .....		197	786	786	—	16	2	14	802
<b>Ortucchio</b> .....	<b>3 338</b>	<b>390</b>	<b>1 431</b>	<b>1 380</b>	<b>51</b>	<b>60</b>	<b>29</b>	<b>31</b>	<b>1 440</b>
<b>Ovindoli</b> .....	<b>5 174</b>	<b>598</b>	<b>2 261</b>	<b>2 260</b>	<b>1</b>	<b>694</b>	<b>319</b>	<b>375</b>	<b>2 954</b>
Ovindoli .....		367	1 326	1 325	1	508	255	253	1 833
San Potito .....		94	368	368	—	91	38	53	459
Santa Jona .....		114	455	455	—	74	11	63	529
Casali di Ovindoli .....		23	112	112	—	21	15	6	133
<b>Pereto</b> .....	<b>3 634</b>	<b>363</b>	<b>1 620</b>	<b>1 610</b>	<b>10</b>	<b>129</b>	<b>106</b>	<b>23</b>	<b>1 739</b>
<b>Pescasseroli</b> .....	<b>9 378</b>	<b>613</b>	<b>2 337</b>	<b>2 337</b>	<b>—</b>	<b>977</b>	<b>588</b>	<b>389</b>	<b>3 364</b>

Segue : TAVOLA I.

Avezzano (Circondario).

COMUNI e Frazioni di censimento	Superficie del territorio comunale Ettari	Famiglie e Con- vivenze	Popolazione presente (di fatto)			Popolazione temporaneamente assente			Popola- zione residente (legale)
			in complesso	con dimora		in com- plesso	che si trovava		
				abituale	occasio- nale		in altri Comuni del Regno	al- l'estero	
<b>Pescina</b> .....	<b>6 843</b>	<b>2 114</b>	<b>8 525</b>	<b>8 463</b>	<b>62</b>	<b>557</b>	<b>115</b>	<b>442</b>	<b>9 020</b>
Pescina .....		1 126	4 099	4 050	49	228	82	146	4 278
San Benedetto .....		838	3 785	3 779	6	327	31	296	4 106
Venere .....		150	641	634	7	2	2	—	636
<b>Rocca di Botte</b> .....	<b>2 674</b>	<b>206</b>	<b>955</b>	<b>954</b>	<b>1</b>	<b>39</b>	<b>38</b>	<b>3</b>	<b>993</b>
<b>Sante Marie</b> .....	<b>4 418</b>	<b>698</b>	<b>3 551</b>	<b>3 535</b>	<b>16</b>	<b>164</b>	<b>151</b>	<b>13</b>	<b>3 699</b>
Sante Marie .....		310	1 549	1 542	7	73	68	5	1 615
San Giovanni .....		80	399	399	—	22	22	—	421
Scanzano .....		143	674	672	2	50	44	6	722
Santo Stefano .....		112	640	638	2	12	11	1	650
Castelvecchio .....		53	289	284	5	7	6	1	291
<b>San Vincenzo Valle Roveto</b>	<b>5 023</b>	<b>974</b>	<b>3 609</b>	<b>3 609</b>	<b>—</b>	<b>624</b>	<b>304</b>	<b>320</b>	<b>4 233</b>
San Vincenzo Nuovo...		188	618	618	—	121	120	1	739
San Vincenzo Vecchio..		110	391	391	—	19	16	3	410
San Giovanni Nuovo ...		51	184	184	—	7	7	—	191
San Giovanni Vecchio..		47	193	193	—	3	3	—	196
Roccavivi .....		324	1 126	1 126	—	425	119	306	1 551
Morrea .....		103	383	383	—	11	8	3	394
Castronuovo .....		104	463	463	—	27	23	4	490
Santa Restituta .....		47	251	251	—	11	8	3	262
<b>Scurcola Marsicana</b> .....	<b>3 269</b>	<b>781</b>	<b>2 943</b>	<b>2 936</b>	<b>7</b>	<b>145</b>	<b>67</b>	<b>78</b>	<b>3 081</b>
Scurcola Marsicana ...		634	2 323	2 323	—	129	59	70	2 452
Cappelle .....		147	620	613	7	16	8	8	629
<b>Tagliacozzo</b> .....	<b>9 689</b>	<b>1 958</b>	<b>8 961</b>	<b>8 921</b>	<b>40</b>	<b>554</b>	<b>271</b>	<b>283</b>	<b>9 475</b>
Tagliacozzo .....		917	4 491	4 462	29	342	140	202	4 804
Villa San Sebastiano ...		325	1 321	1 312	9	85	24	61	1 397
Sorbo .....		59	293	292	1	11	7	4	303
Poggio Filippo .....		153	580	580	—	9	8	1	589
San Donato .....		159	660	660	—	16	11	5	676
Gallo .....		79	342	342	—	23	15	8	365
Poggetello .....		86	423	423	—	16	16	—	439
Tremonti .....		102	435	434	1	35	35	—	469
Roccacerro .....		78	416	416	—	17	15	2	433
<b>Trasacco</b> .....	<b>5 393</b>	<b>864</b>	<b>4 064</b>	<b>4 047</b>	<b>17</b>	<b>125</b>	<b>41</b>	<b>84</b>	<b>4 172</b>
<b>Villa Vallelonga</b> .....	<b>6 931</b>	<b>424</b>	<b>1 588</b>	<b>1 587</b>	<b>1</b>	<b>155</b>	<b>106</b>	<b>49</b>	<b>1 742</b>
<b>Circondario di Avezzano</b> ..	<b>193 864</b>	<b>29 622</b>	<b>120 448</b>	<b>119 584</b>	<b>864</b>	<b>11 982</b>	<b>6 032</b>	<b>5 950</b>	<b>131 566</b>

Segue : TAVOLA I.

**Cittaducale (Circondario).**

COMUNI e Frazioni di censimento	Superficie del territorio comunale Ettari	Famiglie e Con- vivenze	Popolazione presente (di fatto)			Popolazione temporaneamente assente			Popola- zione residente (legale)
			in complesso	con dimora		in com- plesso	che si trovava		
				abitnale	occasio- nale		in altri Comuni del Regno	al- l'estero	

CIRCONDARIO DI CITTADUCALE.

<b>Accumoli</b> .....	<b>8 617</b>	<b>481</b>	<b>2 409</b>	<b>2 408</b>	<b>1</b>	<b>471</b>	<b>370</b>	<b>101</b>	<b>2 879</b>
Accumoli .....		107	464	464	—	55	48	7	519
Mole .....		5	25	25	—	5	3	2	30
Libertino .....		4	36	36	—	3	3	—	39
Fonte del Campo ....		41	222	222	—	43	29	14	265
Illica .....		49	283	282	1	74	50	24	356
Poggio Casoli .....		14	77	77	—	31	29	2	108
Tino .....		31	187	187	—	19	12	7	206
Grisciano .....		70	304	304	—	87	79	8	391
Poggio d'Api .....		21	141	141	—	15	9	6	156
Cassino .....		10	59	59	—	16	10	6	75
Colleposta .....		11	55	55	—	17	14	3	72
Macchia .....		23	96	96	—	12	12	—	108
Terracino .....		17	93	93	—	11	9	2	104
San Giovanni .....		10	65	65	—	10	9	1	75
Villanova .....		22	114	114	—	23	19	4	137
Cesaventre .....		13	60	60	—	19	12	7	79
Collespada .....		17	63	63	—	19	13	6	82
Roccasalli .....		16	65	65	—	12	10	2	77
<b>Amatrice</b> .....	<b>17 211</b>	<b>1 714</b>	<b>7 334</b>	<b>7 085</b>	<b>249</b>	<b>2 958</b>	<b>2 780</b>	<b>178</b>	<b>10 043</b>
Amatrice .....		262	1 325	1 149	176	189	164	25	1 338
Mosicchio .....		13	69	69	—	16	16	—	85
Cornillo Vecchio.....		31	171	168	3	29	26	3	197
San Cipriano .....		18	71	71	—	52	46	6	123
Colli .....		19	61	61	—	32	25	7	93
Cascello .....		13	33	33	—	40	40	—	73
Prato .....		33	140	140	—	45	44	1	185
San Lorenzo a Pinaco..		16	37	37	—	68	68	—	105
Retrosi .....		56	209	207	2	131	131	—	338
Collecreta .....		10	37	37	—	24	24	—	61
Fiumatella .....		4	19	19	—	7	7	—	26
Casalene .....		12	105	47	58	1	1	—	48
Pinaco .....		24	82	82	—	79	78	1	161
Arafranca .....		30	77	76	1	77	74	3	153
Sommati .....		113	360	360	—	336	306	30	696
Colletroio .....		4	25	25	—	5	5	—	30
Petrana .....		8	30	30	—	9	8	1	39
Faizzone .....		9	31	30	1	7	5	2	37
Collepagliari .....		17	52	52	—	43	42	1	95
Conca .....		7	30	30	—	5	5	—	35

Segue: TAVOLA I.

Cittaducale (Circondario).

COMUNI e Frazioni di censimento	Superficie del territorio comunale Ettari	Famiglie e Con- vivenze	Popolazione presente (di fatto)			Popolazione temporaneamente assente			Popola- zione residente (legale)
			in complesso	con dimora		in com- plesso	che si trovava		
				abituale	occasio- nale		in altri Comuni del Regno	al- l'estero	
Segue: <i>Amatrice</i>									
San Benedetto .....		16	93	93	—	39	36	3	132
Cornillo Nuovo .....		28	151	151	—	46	45	1	197
Castel Trione .....		25	104	104	—	56	55	1	160
Sant'Angelo .....		48	201	201	—	99	86	13	300
Cossara .....		9	31	31	—	18	18	—	49
Poggio Vitellino .....		18	107	106	1	19	18	1	125
Rocchetta .....		15	88	88	—	17	16	1	105
Moletano .....		19	46	46	—	43	43	—	89
Capricchia .....		64	184	184	—	149	149	—	333
Voceto .....		26	48	48	—	107	107	—	155
San Martino .....		10	41	41	—	13	13	—	54
Nommisci .....		46	188	188	—	85	83	2	273
Santa Giusta .....		20	69	69	—	40	40	—	109
San Giorgio .....		15	88	88	—	13	3	10	101
Bagnolo .....		16	79	79	—	26	22	4	105
Casale .....		17	102	102	—	29	19	10	131
Rio .....		15	79	79	—	24	20	4	103
Colle Gentileseo .....		15	62	61	1	4	4	—	65
Santi Lorenzo e Fla- viano .....		46	225	225	—	46	42	4	271
Collemoresco .....		38	153	152	1	71	68	3	223
Collalto .....		12	66	65	1	9	9	—	74
Doma .....		23	105	103	2	31	18	13	134
Preta .....		106	319	319	—	282	277	5	601
Patarico .....		15	62	61	1	23	23	—	84
Configno .....		39	145	145	—	130	130	—	275
Cossito .....		21	109	109	—	29	27	2	138
Saletta .....		36	171	171	—	26	17	9	197
San Capone .....		14	78	78	—	2	2	—	80
Scai .....		63	296	295	1	74	74	—	369
Torrìta .....		25	135	135	—	23	16	7	158
Pasciano .....		32	92	92	—	71	69	2	163
Cornelle .....		23	99	99	—	6	6	—	105
San Tommaso .....		7	45	45	—	6	4	2	51
Varoni .....		16	86	86	—	28	28	—	114
Forcelle .....		14	70	70	—	9	9	—	79
Casali .....		22	136	136	—	25	25	—	161
Roccapassa .....		33	180	180	—	42	41	1	222
Aleggia .....		8	37	37	—	3	3	—	40
<b>Antrodoto .....</b>	<b>6 934</b>	<b>1 029</b>	<b>4 898</b>	<b>4 892</b>	<b>6</b>	<b>184</b>	<b>105</b>	<b>79</b>	<b>5 076</b>
Antrodoto .....		908	4 351	4 345	6	169	91	78	4 514
Rocca di Fondi .....		121	547	547	—	15	14	1	562



Segue : TAVOLA I.

**Cittaducale (Circondario).**

COMUNI e Frazioni di censimento	Superficie del territorio comunale Ettari	Famiglie e Con- vivenze	Popolazione presente (di fatto)			Popolazione temporaneamente assente			Popola- zione residente (legale)
			in complesso	con dimora		in com- plesso	che si trovava		
				abituale	occasio- nale		in altri Comuni del Regno	al- l'estero	
<b>Borbona</b> .....	<b>4 243</b>	<b>433</b>	<b>1 920</b>	<b>1 908</b>	<b>12</b>	<b>535</b>	<b>473</b>	<b>62</b>	<b>2 443</b>
Borbona .....		330	1 498	1 488	10	307	263	44	1 795
Vallemare .....		90	349	348	1	225	209	16	573
Piedimordenti .....		13	73	72	1	3	1	2	75
<b>Borgocollefegato</b> .....	<b>13 589</b>	<b>1 386</b>	<b>6 656</b>	<b>6 631</b>	<b>25</b>	<b>392</b>	<b>164</b>	<b>228</b>	<b>7 023</b>
Borgocollefegato .....		224	1 007	997	10	63	27	36	1 060
Collefegato .....		16	66	66	—	5	4	1	71
Le Ville.....		119	489	487	2	58	33	25	545
Castelmenardo .....		69	354	354	—	8	3	5	362
Pagliara .....		44	206	204	2	17	17	—	221
Collemaggiore.....		40	172	172	—	5	4	1	177
Colleviati .....		18	77	77	—	7	7	—	84
Villette .....		12	63	63	—	3	3	—	66
Collorso .....		11	74	74	—	—	—	—	74
Corvaro .....		250	1 274	1 274	—	57	19	38	1 331
Santo Stefano .....		63	286	286	—	14	4	10	300
Poggiovalle .....		39	193	192	1	1	—	1	193
Sant'Anatolia.....		190	852	846	6	62	17	45	908
Spedino .....		62	287	285	2	16	6	10	301
Torano .....		179	969	969	—	38	10	28	1 007
Grotti .....		50	287	285	2	38	10	28	323
<b>Borgo Velino</b> .....	<b>1 750</b>	<b>244</b>	<b>1 037</b>	<b>1 031</b>	<b>6</b>	<b>152</b>	<b>143</b>	<b>9</b>	<b>1 183</b>
Borgo Velino .....		191	797	791	6	119	110	9	910
Collerinaldo .....		53	240	240	—	33	33	—	273
<b>Cantalice</b> .....	<b>3 670</b>	<b>616</b>	<b>2 989</b>	<b>2 975</b>	<b>14</b>	<b>123</b>	<b>123</b>	<b>—</b>	<b>3 098</b>
Cantalice .....		430	2 131	2 129	2	90	90	—	2 219
San Liberato' .....		186	858	846	12	33	33	—	879
<b>Castel Sant' Angelo</b> .....	<b>3 140</b>	<b>493</b>	<b>2 107</b>	<b>2 074</b>	<b>33</b>	<b>413</b>	<b>381</b>	<b>32</b>	<b>2 487</b>
Castel Sant'Angelo.....		103	456	441	15	96	85	11	537
Canetra .....		81	344	342	2	58	54	4	400
Piedimozza .....		55	252	247	5	38	38	—	285
Paterno .....		105	474	473	1	32	29	3	505
Mozza .....		40	169	168	1	64	63	1	232
Ponte .....		109	412	403	9	125	112	13	528
<b>Cittaducale</b> .....	<b>7 230</b>	<b>941</b>	<b>4 394</b>	<b>4 354</b>	<b>40</b>	<b>289</b>	<b>275</b>	<b>14</b>	<b>4 643</b>
Cittaducale .....		484	2 135	2 095	40	166	155	11	2 261
Santa Rufina .....		231	1 101	1 101	—	104	104	—	1 205
Pendenza .....		95	497	497	—	5	5	—	502
Grotti .....		82	427	427	—	3	3	—	430
Calcariola .....		49	234	234	—	11	8	3	245

Segue: TAVOLA I.

Cittaducale (Circondario).

COMUNI e Frazioni di censimento	Superficie del territorio comunale Ettari	Famiglie e Con- vivenze	Popolazione presente (di fatto)			Popolazione temporaneamente assente			Popola- zione residente (legale)
			in complesso	con dimora		in com- plesso	che si trovava		
				abituale	occasio- nale		in altri Comuni del Regno	al- l'estero	
<b>Cittareale</b> .....	<b>6 007</b>	<b>326</b>	<b>1 562</b>	<b>1 560</b>	<b>2</b>	<b>358</b>	<b>348</b>	<b>10</b>	<b>1 918</b>
Cittareale .....		87	389	388	1	84	81	3	472
Collenasso .....		15	65	65	—	21	21	—	86
Conca .....		23	115	115	—	38	35	3	153
Collicelle .....		13	63	63	—	15	12	3	78
Santa Giusta .....		29	120	120	—	32	32	—	152
Bricca .....		9	33	33	—	13	13	—	46
Marianitto .....		27	122	122	—	27	27	—	149
Matrecciano .....		7	44	44	—	18	18	—	62
Scanzano .....		7	58	58	—	8	8	—	66
Folcara .....		21	107	107	—	12	12	—	119
Vetozza .....		10	70	70	—	7	7	—	77
Santa Croce.....		35	160	160	—	28	28	—	188
Rose .....		22	109	109	—	26	26	—	135
Trimezzo .....		21	107	106	1	29	28	1	135
<b>Fiamignano</b> .....	<b>9 944</b>	<b>872</b>	<b>4 035</b>	<b>4 014</b>	<b>21</b>	<b>501</b>	<b>491</b>	<b>10</b>	<b>4 515</b>
Fiamignano .....		138	549	535	14	141	137	4	676
Mercato .....		37	144	144	—	35	34	1	179
Ville .....		10	60	60	—	—	—	—	60
Marmosedio .....		27	121	121	—	2	2	—	123
Perdesco .....		10	53	53	—	2	2	—	55
Sant'Ippolito .....		27	135	135	—	3	3	—	138
Sant'Agapito .....		32	137	137	—	20	20	—	157
Fontefreddo .....		44	221	221	—	11	11	—	232
Gamagna .....		37	149	149	—	17	17	—	166
Collemazzolino .....		30	139	138	1	11	11	—	149
Corso .....		17	84	84	—	2	2	—	86
San Salvatore.....		35	166	166	—	2	2	—	168
Brusciano .....		59	252	252	—	96	96	—	348
Casa del Forno.....		12	58	58	—	5	5	—	63
Santa Lucia.....		60	254	253	1	59	59	—	312
Santo Stefano.....		31	156	156	—	14	13	1	170
Carriafuni .....		10	53	53	—	2	2	—	55
Piedi la Piagge .....		5	20	20	—	3	3	—	23
Santa Maria del Sam- buco .....		26	135	133	2	12	11	1	145
Fagge .....		31	157	157	—	10	10	—	167
Colle del Sambuco.....		15	71	71	—	8	6	2	79
Case de' Tocci .....		5	26	25	1	—	—	—	25
Aringo .....		19	98	98	—	11	11	—	109
Cerqueto .....		5	27	27	—	2	1	1	29
Cercucce .....		13	54	54	—	4	4	—	58

Segue : TAVOLA I.

Cittaducale (Circondario).

COMUNI e Frazioni di censimento	Superficie del territorio comunale Ettari	Famiglie e Con- vivenze	Popolazione presente (di fatto)			Popolazione temporaneamente assente			Popola- zione residente (legale)
			in complesso	con dimora		in com- plesso	che si trovava		
				abituale	occasio- nale		in altri Comuni del Regno	al- l'estero	
Segue : <i>Fiamignano</i>									
Collegiudeo .....		36	200	198	2	10	10	—	208
Peschieta .....		43	222	222	—	13	13	—	235
San Pietro .....		24	117	117	—	4	4	—	121
Arapetrianni .....		21	107	107	—	—	—	—	107
Collaralli .....		13	70	70	—	2	2	—	72
<b>Leonessa .....</b>	<b>20 347</b>	<b>1 433</b>	<b>5 782</b>	<b>5 763</b>	<b>19</b>	<b>1 697</b>	<b>1 588</b>	<b>109</b>	<b>7 460</b>
Leonessa .....		376	1 579	1 571	8	224	152	72	1 795
Casanova .....		59	203	203	—	89	89	—	292
Bigioni .....		41	181	181	—	36	36	—	217
Carmine .....		33	128	128	—	31	29	2	159
Massi .....		43	200	200	—	44	37	7	244
Lucci .....		56	239	239	—	62	54	8	301
Pulein .....		51	288	288	—	15	14	1	303
Gizz .....		22	110	110	—	20	14	6	130
Zunna .....		33	152	152	—	16	15	1	168
Ocre .....		49	170	170	—	108	103	5	278
Piedelpoggio .....		132	363	363	—	233	233	—	596
Vallelunga .....		60	175	175	—	108	103	5	283
San Clemente .....		71	205	205	—	139	139	—	344
Cumulata .....		30	145	142	3	40	39	1	182
Volciano .....		18	71	71	—	29	29	—	100
Vindoli .....		39	181	181	—	59	59	—	240
Viesci .....		39	147	144	3	75	75	—	219
Sala .....		19	79	79	—	20	20	—	99
Albaneto .....		50	198	198	—	87	87	—	285
San Vito .....		36	118	118	—	57	57	—	175
Pianezza .....		20	93	93	—	26	26	—	119
Terzone San Pietro.....		59	308	305	3	64	63	1	369
San Giovinale.....		23	121	120	1	22	22	—	142
Sant'Angelo .....		29	123	123	—	37	37	—	160
Terzone San Paolo.....		45	205	204	1	56	56	—	260
<b>Lugnano di Villa Troiana</b>	<b>3 350</b>	<b>314</b>	<b>1 477</b>	<b>1 474</b>	<b>3</b>	<b>95</b>	<b>90</b>	<b>5</b>	<b>1 569</b>
Lugnano di VillaTroiana		78	320	320	—	37	35	2	357
Lisciano .....		123	560	559	1	17	16	1	576
Villa Troiana .....		113	597	595	2	41	39	2	636
<b>Micigliano .....</b>	<b>3 300</b>	<b>155</b>	<b>627</b>	<b>625</b>	<b>2</b>	<b>183</b>	<b>174</b>	<b>9</b>	<b>808</b>
<b>Pescorocchiano .....</b>	<b>9 825</b>	<b>1 250</b>	<b>6 109</b>	<b>6 091</b>	<b>18</b>	<b>274</b>	<b>204</b>	<b>70</b>	<b>6 365</b>
Pescorocchiano .....		114	687	687	—	10	7	3	697
Leofreni .....		112	547	546	1	51	22	29	597
Castelluccio .....		35	182	182	—	22	10	12	204

Segue: TAVOLA I.

Cittaducale (Circondario).

COMUNI e Frazioni di censimento	Superficie del territorio comunale Ettari	Famiglie e Con- vivenze	Popolazione presente (di fatto)			Popolazione temporaneamente assente			Popola- zione residente (legale)
			in complesso	con dimora		in com- plesso	che si trovava		
				abituale	occasio- nale		in altri Comuni del Regno	al- l'estero	
Segue: <i>Pescorocchiano</i>									
Roccabardi .....		20	105	104	1	1	1	—	105
Baccarecce .....		52	250	250	—	12	12	—	262
Pace .....		94	419	419	—	15	12	3	434
Santa Lucia .....		68	339	339	—	1	1	—	340
Tonnioda .....		116	543	541	2	11	9	2	552
Campolano .....		27	139	139	—	6	6	—	145
Girgenti .....		72	389	386	3	2	1	1	388
Vallececa .....		24	126	126	—	7	7	—	133
Colle .....		14	85	85	—	1	1	—	86
Colli .....		18	103	103	—	5	3	2	108
Ospanesco .....		14	63	63	—	4	3	1	67
Casaolivieri .....		9	42	42	—	2	2	—	44
Alzano .....		16	87	87	—	7	7	—	94
Torre di Taglio .....		78	342	337	5	26	23	3	363
Sant'Elpidio .....		55	233	229	4	16	12	4	245
Nesce .....		78	368	367	1	16	14	2	383
Poggio San Giovanni...		79	304	304	—	21	19	2	325
Granara .....		25	147	146	1	1	1	—	147
Roccarandisi .....		20	86	86	—	8	7	1	94
Petrignano .....		21	91	91	—	1	—	1	92
Castagneta .....		28	131	131	—	17	17	—	148
Civitella .....		61	301	301	—	11	7	4	312
<b>Petrella Salto.....</b>	<b>9 942</b>	<b>1 019</b>	<b>4 509</b>	<b>4 463</b>	<b>46</b>	<b>563</b>	<b>525</b>	<b>38</b>	<b>5 026</b>
Petrella Salto .....		198	706	701	5	186	166	20	887
Capradosso .....		170	763	763	—	94	81	13	857
Staffoli .....		76	331	331	—	69	69	—	400
Cerreta .....		23	153	153	—	10	10	—	163
San Martino .....		53	289	288	1	8	8	—	296
Offeio .....		82	374	374	—	6	6	—	380
Borgo San Pietro .....		147	593	562	31	74	73	1	636
Teglieto .....		43	218	217	1	6	6	—	223
Fiumata .....		97	499	499	—	23	23	—	522
Pagliara .....		18	95	95	—	11	11	—	106
Piagge .....		16	75	75	—	10	10	—	85
Collerosso .....		22	83	83	—	9	9	—	92
Mareri .....		29	119	119	—	36	32	4	155
Oiano.....		28	131	129	2	18	18	—	147
Colle della Sponga .....		17	80	74	6	3	3	—	77
<b>Posta .....</b>	<b>7 057</b>	<b>489</b>	<b>2 241</b>	<b>2 241</b>	<b>—</b>	<b>296</b>	<b>274</b>	<b>22</b>	<b>2 537</b>
Posta .....		139	573	573	—	86	72	14	659
Favischio .....		50	204	204	—	29	29	—	233

Segue : TAVOLA I.

Cittaducale-Sulmona (Circondario).

COMUNI e Frazioni di censimento	Superficie del territorio comunale Ettari	Famiglie e Con- vivenze	Popolazione presente (di fatto)			Popolazione temporaneamente assente			Popola- zione residente (legale)
			in complesso	con dimora		in com- plesso	che si trovava		
				abituale	occasio- nale		in altri Comuni del Regno	al- l'estero	
Segue: <i>Posta</i>									
Picciame .....		15	59	59	—	10	10	—	69
Rosata .....		4	11	11	—	3	3	—	14
Fondarello .....		27	128	128	—	15	15	—	143
Steccato .....		21	108	108	—	16	11	5	124
Bacugno .....		36	171	171	—	18	18	—	189
Figgino .....		16	102	102	—	6	6	—	108
Villa Camponeschi.....		30	155	155	—	33	30	3	188
Laculo .....		26	148	148	—	23	23	—	171
Sigillo .....		125	582	582	—	57	57	—	639
<b>Circondario di Cittaducale</b>	<b>136 156</b>	<b>13 195</b>	<b>60 086</b>	<b>59 589</b>	<b>497</b>	<b>9 484</b>	<b>8 508</b>	<b>976</b>	<b>69 073</b>

CIRCONDARIO DI SULMONA.

Alfedena .....	3 991	580	1 612	1 599	13	1 443	375	1 068	3 042
Anversa .....	3 200	429	1 618	1 553	65	150	47	103	1 703
Anversa .....		330	1 253	1 243	10	88	32	56	1 331
Castrovalva .....		99	365	310	55	62	15	47	372
Ateleta .....	4 167	518	2 287	2 287	—	789	10	779	3 076
Ateleta .....		261	1 047	1 047	—	305	6	299	1 352
Sant'Elena .....		98	479	479	—	183	—	183	662
Carceri .....		159	761	761	—	301	4	297	1 062
Barrea .....	8 036	455	1 333	1 333	—	680	153	527	2 013
Bugnara .....	2 690	670	2 747	2 715	32	495	21	474	3 210
Campo di Giove .....	2 847	309	1 189	1 189	—	145	114	31	1 334
Cansano .....	3 948	371	1 513	1 510	3	260	40	220	1 770
Castel di Sangro.....	8 617	1 353	4 783	4 770	13	761	71	690	5 531
Castel di Sangro.....		1 115	4 107	4 094	13	633	70	563	4 727
Roccacinquemiglia ....		238	676	676	—	128	1	127	804
Civitella Alfedena .....	2 888	188	557	509	48	172	117	55	681
Introdacqua .....	3 690	943	3 488	3 488	—	70	54	646	4 188
Pacentro .....	7 184	952	3 534	3 524	10	688	34	654	4 212
Pentima .....	1 777	584	2 213	2 212	1	459	30	429	2 671
Pescocostanzo.....	5 610	459	1 755	1 743	12	291	102	189	2 034

Segue : TAVOLA I.

Sulmona (Circondario)

COMUNI e Frazioni di censimento	Superficie del territorio comunale Ettari	Famiglie e Con- vivenze	Popolazione presente (di fatto)			Popolazione temporaneamente assente			Popola- zione residente (legale)
			in complesso	con dimora		in com- plesso	che si trovava		
				abituale	occasio- nale		in altri Comuni del Regno	al- l'estero	
Pettorano sul Gizio .....	6 458	1 035	3 868	3 857	11	549	86	463	4 406
Popoli .....	3 193	1 765	7 245	7 189	56	307	126	181	7 496
Pratola Peligna.....	3 378	2 346	9 029	9 021	8	1 340	129	1 211	10 361
Pratola Peligna .....		2 232	8 472	8 464	8	1 271	126	1 145	9 735
Bagnaturo .....		114	557	557	—	69	3	66	626
Prezza .....	2 048	581	2 561	2 557	4	259	5	254	2 816
Raiano .....	2 969	829	3 389	3 389	—	346	81	265	3 735
Rivisondoli .....	3 145	504	1 345	1 340	5	515	217	298	1 855
Roccacasale .....	1 484	428	1 607	1 602	5	328	62	266	1 930
Rocca Pia .....	4 250	290	967	967	—	148	148	—	1 115
Roccaraso .....	4 950	440	1 476	1 472	4	398	141	257	1 870
Roccaraso .....		277	877	873	4	270	126	144	1 143
Pietransieri .....		163	599	599	—	128	15	113	727
Scanno .....	13 456	1 107	3 013	3 011	2	1 059	599	460	4 070
Scanno .....		971	2 653	2 651	2	1 027	599	428	3 678
Frattura .....		136	360	360	—	32	—	32	392
Scontrone .....	2 172	261	839	837	2	308	14	294	1 145
Scontrone .....		141	389	389	—	161	11	150	550
Villa del Sangro .....		120	450	448	2	147	—	144	595
Sulmona .....	5 728	4 778	18 797	18 472	325	3 330	318	3 012	21 802
Sulmona .....		3 968	15 354	15 035	319	2 626	317	2 309	17 661
Badia .....		398	1 829	1 829	—	298	—	298	2 127
Albanese .....		300	1 143	1 137	6	298	1	297	1 435
Cappuccini .....		112	471	471	—	108	—	108	579
Villalago .....	3 527	466	1 452	1 424	28	286	95	191	1 710
Villetta Barrea .....	2 052	291	950	950	—	389	166	223	1 339
Vittorito .....	1 846	475	2 183	2 175	8	177	43	134	2 352
Circondario di Sulmona..	119 301	23 407	87 350	86 695	655	16 772	3 398	13 374	103 467
Provincia di Aquila degli Abruzzi .....	645 821	97 241	395 799	392 205	3 594	61 460	29 249	32 211	453 665

Segue : TAVOLA I.

Campobasso (Circondario).

COMUNI o Frazioni di censimento	Superficie del territorio comunale Ettari	Famiglie e Con- vivenze	Popolazione presente (di fatto)			Popolazione temporaneamente assente			Popola- zione residente (legale)
			in complesso	con dimora		in com- plesso	che si trovava		
				abituale	occasio- nale		in altri Comuni del Regno	al- l'estero	
Bagnoli del Trigno.....	3 681	988	4 244	4 235	9	723	264	459	4 958
Baranello .....	2 601	907	3 908	3 908	—	689	35	654	4 597
Busso .....	2 305	499	2 049	2 047	2	26	11	15	2 073
Campobasso .....	5 577	3 374	16 330	15 814	516	391	293	98	16 205
Campobasso .....		3 202	15 613	15 099	514	353	290	63	15 452
Santo Stefano.....		172	717	715	2	38	3	35	753
Campodipietra .....	1 934	515	1 950	1 947	3	241	11	230	2 188
Campolieto .....	2 441	496	2 042	2 042	—	79	20	59	2 121
Casalciprano .....	1 929	428	1 614	1 609	5	163	21	142	1 772
Castellino del Biferno ....	1 515	470	1 672	1 647	25	194	32	162	1 841
Castropignano .....	2 660	677	2 646	2 633	13	150	40	110	2 783
Castropignano .....		605	2 319	2 309	10	134	37	97	2 443
Roccaspromonte .....		72	327	324	3	16	3	13	340
Cercepiccola .....	1 658	329	1 328	1 328	—	207	30	177	1 535
Colle d'Anchise .....	1 641	393	1 796	1 794	2	91	23	68	1 885
Ferrazzano .....	2 218	539	2 447	2 445	2	114	16	98	2 559
Fossalto .....	2 510	633	2 756	2 753	3	211	34	177	2 964
Gambatesa.....	4 311	796	2 801	2 791	10	781	130	651	3 572
Gildone .....	3 029	530	2 155	2 152	3	129	21	108	2 281
Jelsi .....	2 752	748	2 970	2 965	5	283	35	248	3 248
Limosano .....	2 928	599	2 493	2 493	—	180	33	147	2 673
Macchia Valfortore.....	2 517	398	1 493	1 485	8	61	21	40	1 546
Matrice .....	2 024	529	1 463	1 458	5	665	42	623	2 123
Mirabello Sannitico.....	2 190	520	2 177	2 175	2	66	37	29	2 241

Provincia di Campobasso.

(Molise)

CIRCONDARIO DI CAMPOBASSO.

Segue: TAVOLA I.

Campobasso (Circondario).

COMUNI e Frazioni di censimento	Superficie de' territorio comunale Ettari	Famiglie e Con- vivenze	Popolazione presente (di fatto)			Popolazione temporaneamente assente			Popola- zione residente (legale)
			in complesso	con dimora		in com- plesso	che si trovava		
				abituale	occasio- nale		in altri Comuni (del Regno	al- l'estero	
Molise .....	515	141	526	526	—	86	49	37	612
Monacilioni .....	2 954	564	1 721	1 720	1	207	21	186	1 927
Montagano .....	2 620	758	2 884	2 879	5	186	53	133	3 065
Oratino .....	1 740	423	1 807	1 807	—	212	24	188	2 019
Petrella Tifernina .....	2 692	726	2 671	2 669	2	134	41	93	2 803
Pietracatella .....	5 169	780	2 922	2 922	—	86	51	35	3 008
Pietracupa .....	1 011	274	1 096	1 095	1	227	80	147	1 322
Riccìa .....	7 005	1 774	7 673	7 635	38	504	127	377	8 139
Ripalimosano .....	2 858	566	2 275	2 272	3	480	66	414	2 752
Salcito .....	2 712	558	2 191	2 191	—	324	269	55	2515
San Biase .....	1 201	246	935	935	—	167	19	148	1 102
San Giovanni in Galdo...	1 950	466	1 836	1 829	7	83	8	75	1 912
San Giuliano del Sannio	2 348	491	1 936	1 936	—	165	21	144	2 101
Sant' Angelo Limosano ...	1 696	320	1 129	1 127	2	197	19	178	1 324
Sant' Elia a Pianisi .....	6 615	1 082	3 956	3 948	8	107	51	56	4 055
Sepino .....	6 388	933	4 087	4 087	—	311	39	272	4 398
Spinete .....	1 747	385	1 754	1 753	1	82	20	62	1 835
Torella del Sannio .....	1 823	432	1 852	1 836	16	74	10	64	1 910
Toro .....	2 319	709	2 271	2 271	—	215	32	183	2 486
Trivento .....	6 913	1 097	4 850	4 787	63	280	90	190	5 067
Tufara .....	3 778	470	1 841	1 836	5	146	24	122	1 982
Vinchiaturò .....	3 579	872	3 898	3 878	20	689	59	630	4 567
Circondario di Campobasso	122 054	28 435	116 445	115 660	785	10 406	2 322	8 084	126 066



Segue: TAVOLA I.

Isernia (Circondario).

COMUNI e Frazioni di censimento	Superficie del territorio comunale Ettari	Famiglie e Con- vivenze	Popolazione presente (di fatto)			Popolazione temporaneamente assente			Popola- zione residente (legale)
			in complesso	con dimora		in com- plesso	che si trovava		
				abituale	occasio- nale		in altri Comuni del Regno	al- l'estero	

CIRCONDARIO DI ISERNIA.

Acquaviva d'Isernia...	1 335	175	662	645	17	193	10	183	838
Agnone .....	10 473	1 832	9 122	8 978	144	1 164	143	1 021	10 142
Agnone .....		1 552	7 744	7 601	143	1 051	136	915	8 652
Villacanale .....		187	884	883	1	45	6	39	928
Fontesambuco .....		93	494	494	—	68	1	67	562
Belmonte del Sannio....	1 861	289	1 180	1 179	1	65	10	55	1 244
Bojano .....	5 147	1 505	5 854	5 789	65	990	99	891	6 779
Bojano .....		939	3 630	3 565	65	627	74	553	4 192
Civita .....		139	371	371	—	91	5	86	462
Maiella .....		117	435	435	—	96	18	78	531
Castellone .....		220	1 007	1 007	—	103	—	103	1 110
Monteverde.....		90	411	411	—	73	2	71	484
Caccavone.....	2 584	503	2 228	2 221	7	225	45	180	2 446
Campochiaro .....	3 527	435	1 459	1 453	6	205	21	184	1 658
Cantalupo nel Sannio....	1 549	767	3 718	3 711	7	297	12	285	4 008
Capracotta .....	4 232	852	3 072	3 065	7	1 641	1 247	394	4 706
Carovilli .....	4 232	613	2 269	2 248	21	1 032	64	968	3 280
Carovilli .....		473	1 745	1 724	21	676	45	631	2 400
Castiglione .....		140	524	524	—	356	19	337	880
Carpinone .....	3 134	824	2 419	2 403	16	617	55	562	3 020
Castel del Giudice .....	1 458	286	1 006	1 006	—	163	30	133	1 169
Castellone al Volturno...	728	182	625	617	8	36	9	27	653
Castelpetroso .....	2 762	701	2 589	2 585	4	735	78	657	3 320
Castelpetroso .....		71	240	240	—	116	31	85	356
Camere .....		97	341	341	—	126	1	125	467
Casale .....		62	266	266	—	52	6	46	318
Carinci .....		42	150	150	—	16	3	13	166
Sant'Eramo .....		65	273	273	—	39	4	35	312
Indiprete .....		98	392	392	—	76	3	73	468
Pastena .....		95	323	323	—	143	15	128	466
Guasto .....		171	604	600	4	167	15	152	767
Castelpizzuto .....	1 499	102	472	472	—	104	3	101	576

Segue : TAVOLA I.

Isernia (Circondario).

COMUNI e Frazioni di censimento	Superficie del territorio comunale Ettari	Famiglie e Con- vivenze	Popolazione presente di fatto)			Popolazione temporaneamente assente			Popola- zione residente regale
			in complesso	con dimora		in com- plesso	che si trovava		
				abituale	occasio- nale		in altri Comuni del Regno	ai l'estero	
<b>Castelverrino</b> .....	<b>604</b>	<b>132</b>	<b>516</b>	<b>516</b>	—	<b>76</b>	<b>5</b>	<b>71</b>	<b>592</b>
<b>Cerro al Volturno</b> .....	<b>2 361</b>	<b>573</b>	<b>2 284</b>	<b>2 284</b>	—	<b>335</b>	<b>58</b>	<b>277</b>	<b>2 619</b>
Cerro al Volturno .....		140	537	537	—	118	26	92	655
Foresta .....		71	296	296	—	39	1	38	335
Valloni .....		88	376	376	—	36	2	34	412
San Vittorino .....		175	670	670	—	85	25	60	755
San Giovanni .....		99	405	405	—	57	4	53	462
<b>Chiauci</b> .....	<b>1 632</b>	<b>201</b>	<b>666</b>	<b>665</b>	<b>1</b>	<b>237</b>	<b>27</b>	<b>210</b>	<b>902</b>
<b>Civitanova del Sannio</b> ...	<b>5 797</b>	<b>540</b>	<b>2 253</b>	<b>2 253</b>	—	<b>392</b>	<b>34</b>	<b>358</b>	<b>2 645</b>
<b>Colli a Volturno</b> .....	<b>517</b>	<b>389</b>	<b>1 642</b>	<b>1 564</b>	<b>78</b>	<b>175</b>	<b>66</b>	<b>109</b>	<b>1 739</b>
<b>Conca Casale</b> .....	<b>* 1 250</b>	<b>177</b>	<b>594</b>	<b>590</b>	<b>4</b>	<b>29</b>	<b>13</b>	<b>16</b>	<b>619</b>
<b>Duronia</b> .....	<b>2 182</b>	<b>444</b>	<b>2 043</b>	<b>2 040</b>	<b>3</b>	<b>41</b>	<b>26</b>	<b>15</b>	<b>2 081</b>
Duronia .....		162	650	649	1	25	15	10	674
Casale .....		49	245	245	—	3	1	2	248
Selva e Valloni .....		93	516	514	2	9	7	2	523
Santa Maria del Vasto..		60	269	269	—	—	—	—	269
Vigne Vecchie e Faito..		63	279	279	—	2	1	1	281
Santo Janni .....		17	84	84	—	2	2	—	86
<b>Filignano</b> .....	<b>3 137</b>	<b>679</b>	<b>2 250</b>	<b>2 245</b>	<b>5</b>	<b>972</b>	<b>52</b>	<b>920</b>	<b>3 217</b>
Filignano .....		223	783	781	2	326	27	299	1 107
Selvone .....		229	857	857	—	368	24	344	1 225
Cerasuolo .....		227	610	607	3	278	1	277	885
<b>Forli del Sannio</b> .....	<b>3 400</b>	<b>461</b>	<b>1 836</b>	<b>1 835</b>	<b>1</b>	<b>312</b>	<b>58</b>	<b>254</b>	<b>2 147</b>
Forli del Sannio .....		353	1 301	1 300	1	194	52	142	1 494
Vandra .....		74	354	354	—	86	4	82	440
Acqua di Ranci .....		34	181	181	—	32	2	30	213
<b>Fornelli</b> .....	<b>2 365</b>	<b>332</b>	<b>1 349</b>	<b>1 348</b>	<b>1</b>	<b>178</b>	<b>21</b>	<b>157</b>	<b>1 526</b>
<b>Frosolone</b> .....	<b>4 995</b>	<b>1 100</b>	<b>4 834</b>	<b>4 821</b>	<b>13</b>	<b>1 068</b>	<b>32</b>	<b>1 036</b>	<b>5 889</b>
Frosolone .....		512	2 067	2 054	13	513	30	483	2 567
San Pietro in Valle .....		241	1 048	1 048	—	134	2	132	1 182
Vallecupa .....		94	434	434	—	76	—	76	510
Cerasito .....		59	291	291	—	52	—	52	343
Collecarrise .....		90	431	431	—	87	—	87	518
Acquevive .....		104	563	563	—	206	—	206	769
<b>Guardiaregia</b> .....	<b>4 169</b>	<b>497</b>	<b>2 386</b>	<b>2 386</b>	—	<b>153</b>	<b>9</b>	<b>144</b>	<b>2 539</b>

(\*) Cifra non definitiva.

Segue : TAVOLA I.

Isernia (Circondario).

COMUNI e Frazioni di censimento	Superficie del territorio comunale Ettari	Famiglie e Con- vivenze	Popolazione presente (di fatto)			Popolazione temporaneamente assente			Popola- zione residente (legale)
			in complesso	con dimora		in com- plesso	che si trovava		
				abituale	occasio- nale		in altri Comuni del Regno	al- l'estero	
Isernia .....	7 229	1 968	9 503	9 488	15	530	48	482	10 018
Isernia .....		1 766	8 441	8 427	14	529	47	482	8 956
Canocchia .....		83	418	417	1	—	—	—	417
Castelromano .....		119	644	644	—	1	1	—	645
Longano .....	2 717	268	1 252	1 249	3	141	6	135	1 390
Macchia d'Isernia .....	1 550	188	750	749	1	342	24	318	1 091
Macchiagodena .....	3 485	790	3 950	3 931	19	326	73	253	4 257
Miranda .....	2 187	378	1 433	1 433	—	458	29	429	1 891
Montaquila .....	2 511	412	1 801	1 801	—	149	25	124	1 950
Montaquila .....		273	1 162	1 162	—	113	24	89	1 275
Roccaravindola .....		139	639	639	—	36	1	35	675
Montenero Val Cocchiara	2 065	431	1 434	1 432	2	259	44	215	1 691
Monteroduni .....	3 652	505	2 373	2 365	8	147	44	103	2 512
Pesche .....	1 229	268	938	938	—	131	15	116	1 069
Pescolanciano .....	3 331	445	1 712	1 697	15	252	58	194	1 949
Pescopennataro .....	1 914	308	753	753	—	492	139	353	1 245
Pettoranello di Molise ..	1 461	218	890	890	—	53	2	51	943
Pietrabbondante .....	2 728	520	2 216	2 205	11	337	43	294	2 542
Pizzone .....	3 270	326	1 020	1 017	3	195	6	189	1 212
Pozzilli .....	* 3 325	383	1 640	1 640	—	304	32	272	1 944
Pozzilli .....		247	1 087	1 087	—	101	29	72	1 188
Santa Maria Oliveto ...		136	553	553	—	203	3	200	756
Rionero Sannitico .....	2 722	514	2 138	2 134	4	236	10	226	2 370
Roccamandolfi .....	5 404	662	2 105	2 105	—	948	42	906	3 053
Roccasicura .....	2 933	296	1 095	1 090	5	177	26	151	1 267
Rocchetta a Volturno ....	2 331	476	1 720	1 717	3	399	41	358	2 116
Rocchetta a Volturno ..		337	1 203	1 202	1	334	14	320	1 536
Castelnuovo .....		139	517	515	2	65	27	38	580

( \*) Cifra non definitiva.

Segue : TAVOLA I.

Isernia (Circondario).

COMUNI e Frazioni di censimento	Superficie del territorio comunale Ettari	Famiglie e Con- vivenze	Popolazione presente (di fatto)			Popolazione temporaneamente assente			Popola- zione residente (legale)
			in complesso	con dimora		in com- plesso	che si trovava		
				abituale	occasio- nale		in altri Comuni del Regno	al- l'estero	
San Massimo .....	2 731	310	1 032	1 029	3	157	16	141	1 186
San Pietro Avellana.....	4 517	671	2 035	2 033	2	912	57	855	2 945
San Polomatese .....	1 546	207	627	627	—	82	20	62	709
Sant' Agapito .....	1 594	293	1 231	1 231	—	133	8	125	1 364
Sant' Angelo del Pesco ...	1 464	274	955	954	1	269	23	246	1
Sant' Angelo in Grotte...	1 293	412	1 721	1 718	3	238	10	228	1 956
Sant' Elena Sannita .....	1 351	461	1 444	1 442	2	470	354	116	1 912
San Vincenzo a Volturmo	1 397	141	458	456	2	31	16	15	487
Scapoli .....	1 918	282	1 170	1 170	—	43	16	27	1 213
Scapoli .....		254	1 048	1 048	—	43	16	27	1 091
Pantano .....		28	122	122	—	—	—	—	122
Sessano .....	2 508	416	1 766	1 758	8	201	19	182	1 959
Sessano .....		251	955	951	4	142	17	125	1 093
Pescocupo .....		49	228	228	—	18	—	18	246
Durante .....		35	162	159	3	20	1	19	179
Pantaniello .....		56	253	253	—	13	—	13	266
Coste .....		25	168	167	1	8	1	7	175
Sesto Campano .....	3 836	457	2 204	2 070	134	272	30	242	2 342
Sesto Campano .....		263	1 202	1 073	129	158	17	141	1 231
Roccapiprozzi .....		146	759	759	—	106	11	95	865
Vallecupa .....		48	243	238	5	8	2	6	246
Vastogirardi .....	5 718	540	2 064	2 050	14	435	46	389	2 485
Vastogirardi .....		343	1 174	1 173	1	318	39	279	1 491
Pagliarone .....		137	606	602	4	68	7	61	670
Cerreto .....		60	284	275	9	49	—	49	324
Venafro .....	4 545	1 007	4 353	4 258	95	171	66	105	4 429
Venafro .....		905	3 885	3 813	72	166	65	101	3 979
Ceppagna .....		102	468	445	23	5	1	4	450
Circondario di Isernia ....	169 392	29 418	119 111	118 349	762	20 725	3 615	17 110	139 074

Segue : TAVOLA I.

Larino (Circondario).

COMUNI e Frazioni di censimento	Superficie del territorio comunale Ettari	Famiglie e Con- vivenze	Popolazione presente (di fatto)			Popolazione temporaneamente assente			Popola- zione residente (legale)
			in complesso	con dimora		in com- plesso	che si trovava		
				abituale	occasio- nale		in altri Comuni del Regno	al- l'estero	

CIRCONDARIO DI LARINO.

Acquaviva Collecroce .....	3 291	504	1 911	1 902	9	115	38	77	2 017
Bonefro .....	3 135	1 201	4 361	4 339	22	345	45	300	4 684
Campomarino .....	7 549	360	1 469	1 461	8	35	27	8	1 496
Casacalenda .....	6 633	1 727	6 293	6 290	3	411	35	376	6 701
Castelbottaccio .....	1 150	527	1 882	1 876	6	284	22	262	2 160
Castelmauro .....	3 719	1 131	4 715	4 707	8	339	67	272	5 046
Civita Campomarano ...	3 985	679	2 364	2 356	8	456	29	427	2 812
Colletorto .....	3 623	945	3 529	3 509	20	143	58	85	3 652
Guardialfiera .....	4 241	513	1 878	1 876	2	125	33	92	2 001
Guglionesi .....	11 410	1 769	7 366	7 228	138	372	130	242	7 600
Guglionesi .....		1 322	5 365	5 229	136	309	108	201	5 538
Petacciato .....		447	2 001	1 999	2	63	22	41	2 062
Larino .....	9 141	1 656	6 734	6 598	136	325	154	171	6 923
Lucito .....	3 001	708	2 406	2 397	9	276	25	251	2 673
Lupara .....	2 560	488	1 822	1 820	2	134	38	96	1 954
Mafalda .....	3 873	586	2 299	2 280	19	204	45	159	2 484
Montecilfone .....	3 263	834	3 123	3 101	22	298	65	233	3 399
Montefalcone nel Sannio	3 088	791	3 104	3 070	34	116	51	65	3 186
Montelongo .....	1 215	350	1 338	1 338	—	121	11	110	1 459
Montemitro .....	1 663	229	870	869	1	75	10	65	944
Montenero di Bisaccia ...	9 142	1 289	5 326	5 309	17	220	62	158	5 529
Montorio nei Frentani ...	3 192	718	2 374	2 363	11	159	37	122	2 522
Morrone del Sannio .....	4 589	836	3 096	3 094	2	373	52	326	3 472
Palata .....	4 319	800	3 168	3 133	35	113	64	49	3 246
Portocannone .....	1 341	489	2 034	2 029	5	169	38	131	2 198
Provvidenti .....	1 516	197	645	640	5	82	14	68	722
Ripabottoni .....	3 165	836	3 031	2 988	43	181	22	159	3 169

Segue: TAVOLA I.

Larino-Chieti (Circondario).

COMUNI e Frazioni di censimento	Superficie del territorio comunale Ettari	Famiglie e Con- vivenze	Popolazione presente (di fatto)			Popolazione temporaneamente assente			Popola- zione residente (legale)
			in complesso	con dimora		in com- plesso	che si trovava		
				abituale	occasio- nale		in altri Comuni del Regno	al- l'estero	
Roccavivara .....	2 392	409	1 545	1 542	3	223	20	203	1 765
Rotello .....	6 981	551	2 389	2 368	21	177	57	120	2 545
San Felice Slavo .....	2 337	396	1 547	1 547	—	108	9	99	1 655
San Giacomo degli Schia- voni .....	1 108	214	912	909	3	55	12	43	964
San Giuliano di Puglia...	4 106	432	1 525	1 504	21	250	54	196	1 754
San Martino in Pensilis	9 638	1 156	4 506	4 496	10	230	77	153	4 726
Santa Croce di Magliano	5 391	1 029	4 068	4 060	8	255	36	219	4 315
Tavenna .....	2 080	515	1 967	1 965	2	125	49	76	2 090
Termoli .....	5 921	1 339	5 942	5 801	141	133	93	40	5 934
Ururi .....	3 129	894	3 814	3 814	—	243	40	203	4 057
Circondario di Larino ....	146 887	27 098	105 353	104 579	774	7 275	1 619	5 656	111 854
Provincia di Campobasso .	438 333	84 951	340 909	338 588	2 321	38 406	7 556	30 850	376 994

**Provincia di Chieti.**

(Abruzzo Citeriore)

CIRCONDARIO DI CHIETI.

Abbateggio .....	1 676	235	1 078	1 078	—	146	21	125	1 224
Ari .....	1 314	526	2 400	2 400	—	308	23	285	2 708
Arielli .....	1 143	308	1 384	1 382	2	97	25	72	1 479
Bolognano .....	1 224	396	1 684	1 684	—	104	39	65	1 788
Bucchianico.....	3 804	1 011	4 956	4 955	1	219	37	182	5 174
Canosa Sannita.....	1 329	349	1 792	1 782	—	107	29	78	1 889
Caramanico .....	8 465	1 183	4 794	4 789	5	514	63	451	5 303
Caramanico.....		818	3 251	3 246	5	394	57	337	3 640
San Vittorino .....		140	520	520	—	41	1	40	561
San Tommaso .....		225	1 023	1 023	—	79	5	74	1 102
Casacanditella .....	1 153	363	1 638	1 631	7	230	35	195	1 861
Casalincontrada .....	1 722	522	2 469	2 465	4	72	13	59	2 537

Segue: TAVOLA I.

Chieti (Circondario).

COMUNI e Frazioni di censimento	Superficie del territorio comunale Ettari	Famiglie e Con- vivenze	Popolazione presente (di fatto)			Popolazione temporaneamente assente			Popola- zione residente (legale)
			in complesso	con dimora		in com- plesso	che si trovava		
				abituale	occasio- nate		in altri Comuni del Regno	al- l'estero	
Chieti .....	5 400	5 725	29 219	28 625	594	2 756	622	2 134	31 381
Chieti .....		5 409	27 440	26 846	594	2 703	619	2 084	29 549
Santa Maria de Criptis.		163	960	960	—	21	—	21	981
Quattro Ville .....		153	819	819	—	32	3	29	851
Fara Filiorum Petr ....	1 363	400	1 818	1 809	9	209	32	177	2 018
Filetto .....	1 353	517	2 089	2 085	4	350	15	335	2 435
Francavilla al Mare.....	2 315	1 397	6 824	6 808	16	172	108	64	6 980
Giuliano Teatino .....	963	328	1 600	1 600	—	126	14	112	1 726
Guardiagrele .....	5 991	2 313	11 085	11 079	6	811	155	656	11 890
Lettomanoppello .....	1 794	538	2 387	2 385	2	93	8	85	2 478
Manoppello .....	3 630	1 078	5 023	5 023	—	317	57	260	5 340
Miglianico .....	2 447	768	3 710	3 695	15	144	36	108	3 839
Musellaro .....	520	147	560	558	2	63	22	41	621
Pennapedimonte .....	4 616	312	1 216	1 214	2	109	21	88	1 323
Pescara .....	1 758	2 183	9 630	9 586	44	300	131	169	9 886
Pescara .....		1 287	5 543	5 513	30	231	114	117	5 744
Villa del Fuoco .....		474	2 020	2 008	12	35	3	32	2 043
Fontanelle .....		168	974	974	—	—	—	—	974
San Silvestro .....		254	1 093	1 091	2	34	14	20	1 125
Poggioflorito .....	1 053	257	1 302	1 301	1	70	3	67	1 371
Pretoro .....	2 853	442	1 799	1 785	14	169	49	120	1 954
Rapino .....	1 841	594	2 428	2 427	1	471	44	427	2 898
Ripa Teatina .....	1 875	706	3 331	3 331	—	52	3	49	3 383
Roccacaramanico .....	1 227	95	367	366	1	126	4	122	492
Roccamontepiano .....	1 478	536	2 599	2 590	9	150	38	112	2 740
Roccamerice .....	2 476	483	1 948	1 947	1	181	18	163	2 128
Salle .....	2 193	316	1 161	1 160	1	56	22	34	1 216

Segue : TAVOLA I.

Chieti (Circondario).

COMUNI e Frazioni di censimento	Superficie del territorio comunale Ettari	Famiglie e Con- vivenze	Popolazione presente (di fatto)			Popolazione temporaneamente assente			Popola- zione residente (legale)
			in complesso	con dimora		in com- plesso	che si trovava		
				abituale	occasio- nale		in altri Comuni del Regno	al- l'estero	
<b>San Giovanni Teatino...</b>	<b>2 544</b>	<b>544</b>	<b>3 024</b>	<b>3 023</b>	<b>1</b>	<b>89</b>	<b>16</b>	<b>73</b>	<b>3 112</b>
Sambuceto .....		272	1 690	1 690	—	59	8	51	1 749
Dragonara Regolizie...		67	365	365	—	10	—	10	375
Vallelunga .....		177	835	834	1	20	8	12	854
Fontechiara da Capo ..		28	134	134	—	—	—	—	134
<b>San Martino sulla Mar- ruccina .....</b>	<b>725</b>	<b>339</b>	<b>1 550</b>	<b>1 550</b>	<b>—</b>	<b>88</b>	<b>19</b>	<b>69</b>	<b>1 638</b>
<b>Sant' Eufemia a Maiella..</b>	<b>2 699</b>	<b>377</b>	<b>1 401</b>	<b>1 400</b>	<b>1</b>	<b>198</b>	<b>13</b>	<b>185</b>	<b>1 598</b>
Sant' Eufemia a Maiella.		238	888	888	—	139	12	127	1 027
Ricciardi .....		90	321	320	1	41	1	40	361
San Giacomo .....		49	192	192	—	18	—	18	210
<b>San Valentino in Abruzzo Citeriore .....</b>	<b>2 492</b>	<b>1 133</b>	<b>5 329</b>	<b>5 300</b>	<b>29</b>	<b>928</b>	<b>172</b>	<b>756</b>	<b>6 228</b>
San Valentino in Abruz- zo Citeriore .....		804	3 696	3 687	9	725	121	604	4 412
Basso-Solcano .....		329	1 633	1 613	20	203	51	152	1 816
<b>Serramonacesca .....</b>	<b>2 648</b>	<b>401</b>	<b>1 619</b>	<b>1 604</b>	<b>15</b>	<b>86</b>	<b>13</b>	<b>73</b>	<b>1 690</b>
<b>Tocco da Casauria .....</b>	<b>3 063</b>	<b>1 251</b>	<b>4 698</b>	<b>4 670</b>	<b>28</b>	<b>649</b>	<b>55</b>	<b>594</b>	<b>5 319</b>
<b>Tollo .....</b>	<b>1 414</b>	<b>695</b>	<b>3 366</b>	<b>3 358</b>	<b>8</b>	<b>195</b>	<b>33</b>	<b>162</b>	<b>3 553</b>
<b>Torrevecchia Teatina ...</b>	<b>1 444</b>	<b>467</b>	<b>2 252</b>	<b>2 248</b>	<b>4</b>	<b>52</b>	<b>13</b>	<b>39</b>	<b>2 300</b>
Torrevecchia Teatina...		200	981	978	3	18	10	8	996
Castelferrato .....		164	782	782	—	33	3	30	815
Torremontanara .....		103	489	488	1	1	—	1	489
<b>Turrivalignani .....</b>	<b>605</b>	<b>233</b>	<b>919</b>	<b>918</b>	<b>1</b>	<b>211</b>	<b>19</b>	<b>192</b>	<b>1 129</b>
Turrivalignani .....		75	176	176	—	114	7	107	290
Cugnoli .....		50	233	233	—	33	2	31	266
Belvedere .....		43	181	181	—	22	2	20	203
Pescarina .....		65	329	328	1	42	8	34	370
<b>Vacri .....</b>	<b>1 317</b>	<b>445</b>	<b>2 196</b>	<b>2 187</b>	<b>9</b>	<b>88</b>	<b>21</b>	<b>67</b>	<b>2 275</b>
<b>Villamagna .....</b>	<b>1 100</b>	<b>502</b>	<b>2 498</b>	<b>2 461</b>	<b>37</b>	<b>103</b>	<b>32</b>	<b>71</b>	<b>2 564</b>
<b>Circondario di Chieti .....</b>	<b>89 032</b>	<b>30 415</b>	<b>141 133</b>	<b>140 259</b>	<b>874</b>	<b>11 209</b>	<b>2 093</b>	<b>9 116</b>	<b>151 468</b>



Segue : TAVOLA I.

Lanciano (Circondario).

COMUNI e Frazioni di censimento	Superficie del territorio comunale Ettari	Famiglie e Con- vivenze	Popolazione presente (di fatto)			Popolazione temporaneamente assente			Popola- zione residente (legale)
			in complesso	con dimora		in com- plesso	che si trovava		
				abituate	occasio- nale		in altri Comuni del Regno	al- l'estero	

CIRCONDARIO DI LANCIANO.

Altino .....	1 442	531	2 635	2 635	—	204	36	168	2 839
Borrello .....	1 471	329	1 195	1 183	12	175	59	116	1 358
Buonanotte .....	497	138	525	525	—	159	40	119	684
Casoli .....	6 654	1 542	7 232	7 232	—	427	98	329	7 659
Castel Frentano .....	2 119	1 101	4 698	4 656	42	558	71	487	5 214
Castel Frentano .....		610	2 250	2 222	28	380	57	323	2 602
Buon Consiglio .....		193	869	866	3	83	8	75	949
Ciommi .....		52	232	231	1	10	—	10	241
Moro .....		12	74	74	—	2	—	2	76
Borreco .....		134	748	738	10	42	2	40	780
Pietragrossa .....		100	525	525	—	41	4	37	566
Civitaluparella .....	1 946	264	867	859	8	119	16	103	978
Civitella Messer Raimondo	1 265	503	1 842	1 836	6	118	16	102	1 954
Civitella Messer Rai- mondo .....		244	839	834	5	53	10	43	887
Fonte .....		69	294	294	—	18	4	14	312
Calazzotto .....		56	190	189	1	11	—	11	200
Gallo .....		71	279	279	—	16	2	14	295
Selva .....		63	240	240	—	20	—	20	260
Colledimacine .....	1 176	325	1 375	1 371	4	179	20	159	1 550
Crecchio .....	2 185	655	3 458	3 451	7	259	46	213	3 710
Crecchio .....		106	458	457	1	66	27	39	523
Villa Baccili .....		36	182	182	—	20	1	19	202
Via Piana .....		81	417	415	2	27	—	27	442
Villa Tucci .....		152	860	858	2	64	10	54	922
Villa Marcone .....		24	122	122	—	3	1	2	125
San Polo .....		41	228	228	—	14	1	13	242
Villa Consalvi .....		52	288	287	1	10	—	10	297
Villa Mascitti .....		38	223	223	—	16	—	16	239
Villa Selciaroli .....		45	260	260	—	16	2	14	276
Casino Vezzani .....		54	258	257	1	17	4	13	274
Formicone .....		26	162	162	—	6	—	6	168
Fallascoso .....	710	125	496	493	3	54	3	51	547
Fallo .....	679	200	720	718	2	83	54	29	801

Segue : TAVOLA I.

Lanciano (Circondario).

COMUNI • Frazioni di censimento	Superficie del territorio comunale Ettari	Famiglie o Con- vivenze	Popolazione presente (di fatto)			Popolazione temporaneamente assente			Popola- zione residente legale)
			in complesso	con dimora		in com- plesso	che si trovava		
				abituale	occasio- nale		in altri Comuni del Regno	al- l'estero	
<b>Fara San Martino</b> .....	<b>4 393</b>	<b>521</b>	<b>2 007</b>	<b>1 998</b>	<b>9</b>	<b>215</b>	<b>89</b>	<b>126</b>	<b>2 213</b>
<b>Fossacesia</b> .....	<b>2 816</b>	<b>1 151</b>	<b>4 806</b>	<b>4 796</b>	<b>10</b>	<b>725</b>	<b>47</b>	<b>678</b>	<b>5 521</b>
Fossacesia .....		621	1 915	1 905	10	623	45	578	2 528
Campidoglio .....		89	528	528	—	13	1	12	541
Palazzo .....		140	820	820	—	18	—	18	838
San Giovanni .....		110	599	599	—	11	1	10	610
Sterpari .....		75	412	412	—	16	—	16	428
Villa Scorciosa.....		116	532	532	—	44	—	44	576
<b>Frisa</b> .....	<b>1 187</b>	<b>458</b>	<b>2 119</b>	<b>2 119</b>	<b>—</b>	<b>180</b>	<b>12</b>	<b>168</b>	<b>2 299</b>
Frisa .....		237	1 019	1 019	—	130	8	122	1 149
Badia .....		90	425	425	—	22	1	21	447
Guastameroli .....		131	675	675	—	28	3	25	703
<b>Gamberale</b> .....	<b>1 453</b>	<b>299</b>	<b>1 163</b>	<b>1 159</b>	<b>4</b>	<b>84</b>	<b>14</b>	<b>70</b>	<b>1 243</b>
<b>Gessopalena</b> .....	<b>3 226</b>	<b>775</b>	<b>3 212</b>	<b>3 210</b>	<b>2</b>	<b>240</b>	<b>58</b>	<b>182</b>	<b>3 450</b>
<b>Lama dei Peligni</b> .....	<b>3 169</b>	<b>851</b>	<b>3 640</b>	<b>3 640</b>	<b>—</b>	<b>318</b>	<b>28</b>	<b>290</b>	<b>3 958</b>
<b>Lanciano</b> .....	<b>6 970</b>	<b>4 321</b>	<b>20 396</b>	<b>19 933</b>	<b>463</b>	<b>833</b>	<b>203</b>	<b>630</b>	<b>20 766</b>
<b>Lettopalena</b> .....	<b>2 330</b>	<b>226</b>	<b>1 001</b>	<b>999</b>	<b>2</b>	<b>104</b>	<b>15</b>	<b>89</b>	<b>1 103</b>
<b>Montelapiano</b> .....	<b>855</b>	<b>128</b>	<b>495</b>	<b>494</b>	<b>1</b>	<b>59</b>	<b>31</b>	<b>28</b>	<b>553</b>
<b>Montenerodomo</b> .....	<b>2 836</b>	<b>417</b>	<b>1 803</b>	<b>1 801</b>	<b>2</b>	<b>210</b>	<b>12</b>	<b>198</b>	<b>2 011</b>
<b>Mozzagogna</b> .....	<b>1 284</b>	<b>462</b>	<b>2 020</b>	<b>2 019</b>	<b>1</b>	<b>26</b>	<b>22</b>	<b>4</b>	<b>2 045</b>
Mozzagogna .....		314	1 380	1 379	1	16	16	—	1 395
Villa Romagnoli .....		148	640	640	—	10	6	4	650
<b>Orsogna</b> .....	<b>2 205</b>	<b>1 481</b>	<b>6 369</b>	<b>6 366</b>	<b>3</b>	<b>817</b>	<b>156</b>	<b>661</b>	<b>7 183</b>
<b>Ortona</b> .....	<b>7 029</b>	<b>3 564</b>	<b>16 779</b>	<b>16 637</b>	<b>142</b>	<b>963</b>	<b>377</b>	<b>586</b>	<b>17 600</b>
Ortona .....		2 114	9 313	9 192	121	605	326	279	9 797
San Leonardo .....		331	1 751	1 749	2	66	16	50	1 815
Villa Torre .....		106	526	526	—	27	2	25	553
Villa Iubatti .....		28	138	138	—	14	—	14	152
Villa Caldari .....		223	962	958	4	91	14	77	1 049
Villa Rogatti .....		82	398	393	5	29	—	29	422
Villa Grande .....		249	1 274	1 269	5	54	2	52	1 323
Villa San Nicola .....		124	739	739	—	32	5	27	771
Villa San Tommaso ...		48	263	259	4	24	7	17	283
Foro .....		259	1 415	1 414	1	21	5	16	1 435

Segue : TAVOLA I.

Lanciano-Vasto (Circondario).

COMUNI e Frazioni di censimento	Superficie del territorio comunale Ettari	Famiglie e Con- vivenze	Popolazione presente (di fatto)			Popolazione temporaneamente assente			Popola- zione residente (legale)
			in complesso	con dimora		in com- plesso	che si trovava		
				abituale	occasio- nale		in altri Comuni del Regno	al- l'estero	
Palena .....	9 138	794	3 265	3 233	32	1 213	151	1 062	4 446
Palombaro .....	1 814	594	2 155	2 142	13	185	44	141	2 327
Pennadomo .....	1 163	251	1 001	1 001	—	123	70	53	1 124
Pizzoferrato .....	3 126	363	1 510	1 509	1	100	9	91	1 609
Quadri .....	724	250	1 017	1 017	—	142	13	129	1 159
Rocca San Giovanni .....	2 244	553	2 856	2 856	—	86	16	70	2 942
Roccascalegna .....	2 350	525	2 438	2 438	—	574	37	537	3 012
Roio del Sangro .....	1 464	205	811	811	—	203	65	138	1 014
Rosello .....	1 932	365	1 120	1 116	4	474	122	352	1 590
Rosello .....		246	713	709	4	323	75	248	1 032
Giulipoli .....		119	407	407	—	151	47	104	558
Santa Maria Imbaro ...	593	203	875	872	3	58	21	37	930
Sant'Eusanio del Sangro	2 442	524	2 508	2 508	—	118	27	91	2 626
San Vito Chietino .....	1 695	1 099	5 209	5 208	1	223	89	134	5 431
San Vito Chietino .....		819	3 864	3 863	1	169	66	103	4 032
Marina .....		93	481	481	—	16	13	3	497
Sant'Apollinare .....		187	864	864	—	38	10	28	902
Taranta Peligna .....	2 152	284	1 105	1 094	11	345	25	320	1 439
Torricella Peligna .....	2 677	692	2 947	2 944	3	463	48	415	3 407
Treglio .....	418	230	980	980	—	105	7	98	1 085
Villa Santa Maria .....	1 336	711	2 661	2 652	9	442	188	254	3 094
Circondario di Lanciano..	95 165	28 010	123 311	122 511	800	11 963	2 455	9 508	134 474

CIRCONDARIO DI VASTO.

Archi .....	2 754	740	3 419	3 412	7	218	55	163	3 630
Atessa .....	9 979	2 084	9 430	9 410	20	620	144	476	10 030
Bomba .....	1 757	674	2 925	2 924	1	320	110	210	3 244
Carpineto Sinello .....	2 799	389	1 472	1 469	3	122	27	95	1 591
Carunchio .....	2 840	350	1 486	1 485	1	52	9	43	1 537

Segue: TAVOLA I.

Vasto (Circondario).

COMUNI e Frazioni di censimento	Superficie del territorio comunale Ettari	Famiglie e Con- vivenze	Popolazione presente (di fatto)			Popolazione temporaneamente assente			Popola- zione residente (legale)
			in complesso	con dimora		in com- plesso	che si trovava		
				abituale	occasio- nale		in altri Comuni del Regno	al- l'estero	
Casalanguida .....	1 376	563	2 179	2 173	6	149	29	120	2 322
Casalbordino .....	4 214	1 316	6 243	6 229	14	537	81	456	6 766
Castelguidone .....	1 875	259	968	964	4	61	28	33	1 025
Castiglione Messer Marino	4 654	736	3 238	3 225	13	179	14	165	3 404
Celenza sul Trigno .....	2 016	377	1 543	1 543	—	276	46	230	1 819
Colledimezzo .....	1 076	325	1 410	1 402	8	110	20	90	1 512
Cupello .....	5 030	866	3 324	3 309	15	152	33	119	3 461
Dogliola .....	1 109	211	843	842	1	143	4	139	985
Fraine .....	1 631	325	1 354	1 343	11	66	15	51	1 409
Fresagrandinaria .....	2 705	459	1 894	1 883	11	181	22	159	2 064
Furci .....	2 931	521	1 857	1 854	3	568	34	534	2 422
Gissi .....	3 871	1 075	3 953	3 935	18	1 113	74	1 039	5 048
Guilmi .....	1 335	396	1 668	1 667	1	248	5	243	1 915
Lentella .....	1 205	197	839	834	5	90	34	56	924
Liscia .....	1 574	324	1 734	1 731	3	121	2	119	1 852
Montazzoli .....	3 922	536	2 310	2 296	14	281	30	251	2 577
Monteferrante .....	1 549	177	667	667	—	206	34	172	873
Monteodorisio .....	2 640	644	2 476	2 475	1	31	28	3	2 506
Paglieta .....	3 433	996	4 363	4 345	18	888	218	670	5 233
Palmoli .....	3 119	577	2 311	2 309	2	142	16	126	2 451
Perano .....	642	371	1 538	1 532	6	76	48	28	1 608
Pietraferrazzana .....	441	152	608	608	—	55	16	39	663
Pollutri .....	2 557	777	3 384	3 384	—	247	49	198	3 631
Roccaspinalveti .....	3 373	494	2 341	2 339	2	230	28	202	2 569
San Buono .....	1 894	565	2 087	2 087	—	153	21	132	2 240
San Giovanni Lipioni...	833	166	792	778	14	29	13	16	807
San Salvo .....	2 634	640	2 782	2 772	10	71	27	44	2 843

Segue: TAVOLA I.

Vasto-Penne (Circondario).

COMUNI e Frazioni di censimento	Superficie del territorio comunale Ettari	Famiglie e Con- vivenze	Popolazione presente (di fatto)			Popolazione temporaneamente assente			Popola- zione residente (legale)
			in complesso	con dimora		in com- plesso	che si trovava		
				abituale	occasio- nale		in altri Comuni del Regno	al- l'estero	
Scerni .....	4 434	1 067	4 827	4 802	25	203	27	176	5 005
Schiavi di Abruzzo. ....	4 257	900	3 613	3 605	8	346	203	143	3 951
Torino di Sangro .....	3 236	909	4 037	4 035	2	203	63	140	4 238
Tornareccio .....	3 880	623	3 031	3 031	—	132	23	109	3 163
Torrebruna.....	2 211	332	1 493	1 485	8	100	27	73	1 585
Torrebruna .....		208	940	932	8	63	12	51	995
Guardiabruna .....		124	553	553	—	37	15	22	590
Tuffillo.....	2 191	338	1 238	1 238	—	433	42	391	1 671
Vasto .....	6 493	3 415	14 366	14 270	96	801	208	593	15 071
Villalfonsina .....	1 229	389	1 755	1 753	2	146	9	137	1 899
Circondario di Vasto.....	111 699	26 255	111 798	111 445	353	10 099	1 916	8 183	121 544
Provincia di Chieti.....	295 896	84 680	376 242	374 215	2 027	33 271	6 464	26 807	407 486

Provincia di Teramo.

(Abruzzo Ulteriore I)

CIRCONDARIO DI PENNE.

Alanno .....	3 289	899	4 665	4 625	40	321	55	266	4 946
Arsita .....	3 123	387	1 868	1 862	6	256	113	143	2 118
Basciano .....	1 945	383	1 933	1 929	4	72	17	55	2 001
Basciano .....		97	435	432	3	25	13	12	457
Sant'Agostino .....		131	713	712	1	19	2	17	731
Santa Maria .....		155	785	785	—	28	2	26	813
Bisenti .....	3 099	737	3 500	3 496	4	273	92	181	3 769
Brittoli .....	1 793	282	1 223	1 207	16	234	44	190	1 441
Cappelle sul Tavo .....	704	318	1 425	1 480	5	80	31	49	1 560
Carpineto della Nora ....	2 355	247	1 290	1 276	14	81	27	54	1 357
Castel Castagna .....	1 774	275	1 299	1 298	1	91	27	64	1 389
Castel Castagna .....		173	771	770	1	62	24	38	832
Ronzano .....		102	528	528	—	29	3	26	557
Castellammare Adriatico.	1 642	3 265	15 648	15 561	87	470	291	179	16 031

Segue : TAVOLA I.

Penne (Circondario).

COMUNI e Frazioni di censimento	Superficie del territorio comunale Ettari	Famiglie e Con- vivenze	Popolazione presente (di fatto)			Popolazione temporaneamente assente			Popola- zione residente (legale)
			in complesso	con dimora		in com- plesso	che si trovava		
				abituale	occasio- nale		in altri Comuni del Regno	al- l'estero	
Castiglione a Casauria...	1 661	590	2 565	2 564	1	199	32	167	2 763
Castiglione Messer Rai- mondo .....	3 605	712	3 500	3 497	3	140	89	51	3 637
Castiglione Messer Rai- mondo .....		571	2 858	2 855	3	126	81	45	2 981
Appignano .....		141	642	642	—	14	8	6	656
Catignano .....	1 652	615	2 744	2 722	22	227	71	156	2 949
Cepagatti .....	2 869	842	3 899	3 896	3	77	27	50	3 973
Cepagatti .....		455	2 094	2 091	3	48	23	25	2 139
Vallemare .....		193	852	852	—	8	2	6	860
Villanova .....		194	953	953	—	21	2	19	974
Cermignano .....	2 520	685	3 264	3 250	14	142	60	82	3 392
Cermignano .....		366	1 828	1 814	14	100	46	54	1 914
Montegualtieri .....		196	711	711	—	21	3	18	732
Poggio delle Rose .....		123	725	725	—	21	11	10	746
Città Sant'Angelo .....	6 204	1 615	9 146	9 069	77	384	148	236	9 453
Città Sant'Angelo .....		1 459	8 190	8 114	76	321	144	177	8 435
Cipresso .....		156	956	955	1	63	4	59	1 018
Civitaquana .....	2 583	479	2 231	2 228	3	411	66	345	2 639
Civitella Casanova .....	3 349	796	3 528	3 512	16	296	70	226	3 808
Civitella Casanova .....		473	2 029	2 021	8	202	50	152	2 223
Vestea .....		323	1 499	1 491	8	94	20	74	1 585
Collecervino .....	3 119	713	3 835	3 825	10	225	44	181	4 050
Corvara .....	2 122	249	1 097	1 092	5	129	17	112	1 221
Cugnoli .....	1 486	449	2 098	2 086	12	158	33	125	2 244
Elice .....	1 445	440	2 183	2 174	9	138	35	103	2 312
Farindola .....	4 582	860	3 628	3 626	2	467	60	407	4 093
Loreto Aprutino .....	6 132	1 230	6 558	6 538	20	376	115	261	6 914
Montebello di Bertona...	2 448	308	1 605	1 589	16	98	18	80	1 687
Montesilvano .....	1 802	793	4 361	4 357	4	153	51	102	4 510
Montesilvano .....		412	2 352	2 349	3	66	23	43	2 415
Montesilvano Marina ..		381	2 009	2 008	1	87	28	59	2 095
Moscufo .....	2 031	429	2 494	2 473	21	94	33	61	2 567
Nocciano .....	1 395	363	1 770	1 766	4	140	40	100	1 906

Segue : TAVOLA I.

Penne (Circondario).

COMUNI e Frazioni di censimento	Superficie del territorio comunale Ettari	Famiglie e Con- vivenze	Popolazione presente (di fatto)			Popolazione temporaneamente assente			Popola- zione residente (legale)
			in complesso	con dimora		in com- plesso	che si trovava		
				abituale	occasio- nale		in altri Comuni del Regno	al- l'estero	
<b>Penna Sant' Andrea</b> . . . .	<b>1 045</b>	<b>296</b>	<b>1 332</b>	<b>1 319</b>	<b>13</b>	<b>145</b>	<b>53</b>	<b>92</b>	<b>1 464</b>
Penna Sant'Andrea...		233	1 040	1 030	10	124	49	75	1 154
Villa Capsano . . . . .		63	292	289	3	21	4	17	310
<b>Penne</b> . . . . .	<b>8 744</b>	<b>2 387</b>	<b>10 471</b>	<b>10 349</b>	<b>122</b>	<b>439</b>	<b>188</b>	<b>251</b>	<b>10 788</b>
Penne . . . . .		2 232	9 702	9 583	119	399	175	224	9 982
Roccafinadamo . . . . .		155	769	766	3	40	13	27	806
<b>Pescosansonesco</b> . . . . .	<b>990</b>	<b>366</b>	<b>1 589</b>	<b>1 588</b>	<b>1</b>	<b>35</b>	<b>6</b>	<b>29</b>	<b>1 623</b>
Pescosansonesco . . . . .		313	1 330	1 329	1	31	6	25	1 360
Villa delle Grazie . . . . .		53	259	259	—	4	—	4	263
<b>Pianella</b> . . . . .	<b>4849</b>	<b>1 315</b>	<b>6 786</b>	<b>6 759</b>	<b>27</b>	<b>321</b>	<b>70</b>	<b>251</b>	<b>7 080</b>
Pianella . . . . .		1 081	5 787	5 760	27	264	58	206	6 024
Castellana . . . . .		106	492	492	—	31	5	26	523
Cerratina . . . . .		128	507	507	—	26	7	19	533
<b>Picciano</b> . . . . .	<b>728</b>	<b>352</b>	<b>1 474</b>	<b>1 473</b>	<b>1</b>	<b>190</b>	<b>38</b>	<b>152</b>	<b>1 663</b>
Picciano . . . . .		231	937	937	—	157	29	128	1 094
Piccianello . . . . .		121	537	536	1	33	9	24	569
<b>Pietranico</b> . . . . .	<b>1 448</b>	<b>335</b>	<b>1 366</b>	<b>1 349</b>	<b>17</b>	<b>97</b>	<b>33</b>	<b>64</b>	<b>1 446</b>
<b>Rosciano</b> . . . . .	<b>2699</b>	<b>642</b>	<b>3 131</b>	<b>3 124</b>	<b>7</b>	<b>232</b>	<b>50</b>	<b>182</b>	<b>3 356</b>
Rosciano . . . . .		345	1 644	1 639	5	131	34	97	1 770
Oliveti . . . . .		117	613	612	1	39	7	32	651
San Giovanni . . . . .		87	427	426	1	20	2	18	446
Badessa . . . . .		93	447	447	—	42	7	35	489
<b>Spoltore</b> . . . . .	<b>3 661</b>	<b>1 055</b>	<b>5 527</b>	<b>5 505</b>	<b>22</b>	<b>311</b>	<b>74</b>	<b>237</b>	<b>5 816</b>
Spoltore . . . . .		736	3 788	3 769	19	242	65	177	4 011
Villa Santa Maria . . . . .		66	319	318	1	18	—	18	336
Caprara . . . . .		168	862	861	1	43	5	38	904
Villa Raspa . . . . .		49	287	286	1	5	4	1	291
Villa Cavaticchi . . . . .		36	271	271	—	3	—	3	274
<b>Torre de' Passeri</b> . . . . .	<b>342</b>	<b>812</b>	<b>3 563</b>	<b>3 508</b>	<b>55</b>	<b>213</b>	<b>85</b>	<b>128</b>	<b>3 721</b>
<b>Vicoli</b> . . . . .	<b>889</b>	<b>205</b>	<b>939</b>	<b>927</b>	<b>12</b>	<b>84</b>	<b>20</b>	<b>64</b>	<b>1 011</b>
Vicoli . . . . .		32	111	109	2	11	4	7	120
Colle . . . . .		47	212	204	8	30	5	25	234
Le Pietre . . . . .		35	183	182	1	17	5	12	199
De Contra . . . . .		91	433	432	1	26	6	20	458
<b>Villa Celiera</b> . . . . .	<b>1086</b>	<b>310</b>	<b>1 281</b>	<b>1 279</b>	<b>2</b>	<b>45</b>	<b>11</b>	<b>34</b>	<b>1 324</b>
<b>Circondario di Penne</b> . . . .	<b>97 210</b>	<b>27 036</b>	<b>130 876</b>	<b>130 178</b>	<b>698</b>	<b>7844</b>	<b>2334</b>	<b>5510</b>	<b>138 022</b>

Segue : TAVOLA I.

Teramo (Circondario).

COMUNI e Frazioni di censimento	Superficie del territorio comunale Ettari	Famiglie e Con- vivenze	Popolazione presente (di fatto)			Popolazione temporaneamente assente			Popola- zione residente (legale)
			in complesso	con dimora		in com- plesso	che si trovava		
				abituale	occasio- nale		in altri Comuni del Regno	al- l'estero	

CIRCONDARIO DI TERAMO.

<b>Ancarano</b> .....	<b>1 327</b>	<b>329</b>	<b>1 684</b>	<b>1 677</b>	<b>7</b>	<b>69</b>	<b>36</b>	<b>33</b>	<b>1 746</b>
<b>Atri</b> .....	<b>11 717</b>	<b>2 376</b>	<b>13 517</b>	<b>13 452</b>	<b>65</b>	<b>454</b>	<b>197</b>	<b>257</b>	<b>13 906</b>
Atri .....		1 745	9 836	9 810	56	373	173	200	10 183
Casoli .....		280	1 622	1 619	3	28	18	10	1 647
Santa Margherita .....		174	947	942	5	42	5	37	984
San Giacomo .....		177	1 082	1 081	1	11	1	10	1 092
<b>Bellante</b> .....	<b>3 414</b>	<b>573</b>	<b>3 179</b>	<b>3 162</b>	<b>17</b>	<b>70</b>	<b>33</b>	<b>37</b>	<b>3 232</b>
<b>Campoli</b> .....	<b>7 785</b>	<b>1 982</b>	<b>9 792</b>	<b>9 769</b>	<b>23</b>	<b>631</b>	<b>243</b>	<b>388</b>	<b>10 400</b>
Campoli .....		413	1 842	1 834	8	135	69	66	1 969
Morge .....		105	491	491	—	55	23	32	546
Pagannoni Superiore...		33	151	151	—	8	2	6	159
Pagannoni Inferiore ...		50	274	274	—	15	2	13	289
Pastinella .....		41	204	201	3	20	9	11	221
Campiglio .....		40	190	188	2	12	4	8	200
Campovalano .....		125	602	598	4	57	31	26	655
Piancarani .....		103	457	455	2	15	7	8	470
Guazzano .....		131	686	686	—	53	33	20	739
Battaglia .....		69	370	370	—	28	10	18	398
Collicelli .....		26	122	122	—	9	7	2	131
Roiano .....		42	199	199	—	10	5	5	209
Boceto .....		60	351	351	—	16	4	12	367
Cesenà .....		157	784	784	—	31	12	19	815
Molviano .....		239	1 211	1 209	2	88	19	69	1 297
Penna .....		189	991	991	—	47	—	47	1 038
Floriano .....		159	867	865	2	32	6	26	897
<b>Canzano</b> .....	<b>1 677</b>	<b>370</b>	<b>2 044</b>	<b>2 036</b>	<b>8</b>	<b>42</b>	<b>31</b>	<b>11</b>	<b>2 078</b>
Canzano .....		304	1 641	1 633	8	32	26	6	1 665
Valle Canzano .....		66	403	403	—	10	5	5	413
<b>Castellalto</b> .....	<b>3 290</b>	<b>589</b>	<b>3 132</b>	<b>3 125</b>	<b>7</b>	<b>145</b>	<b>28</b>	<b>117</b>	<b>3 270</b>
Castellalto .....		123	630	623	7	28	12	16	651
Guzzano .....		40	203	203	—	4	2	2	207
Santa Lucia .....		22	134	134	—	3	1	2	137
Gianforti .....		37	212	212	—	5	—	5	217
Villa Torre .....		45	266	266	—	12	—	12	278
Villa Zaccheo .....		31	206	206	—	20	2	18	226
Case Molino .....		24	111	111	—	17	1	16	128
Feudo Monte Pietro ...		34	172	172	—	6	—	6	178
San Cipriano .....		57	301	301	—	14	—	14	315
Castelbasso .....		176	897	897	—	36	10	26	933



Segue: TAVOLA I.

Teramo (Circondario).

COMUNI e Frazioni di censimento	Superficie del territorio comunale Ettari	Famiglie e Con- vivenze	Popolazione presente (di fatto)			Popolazione temporaneamente assente			Popola- zione residente (legale)
			in complesso	con dimora		in com- plesso	che si trovava		
				abituale	occasio- nale		in altri Comuni del Regno	al- l'estero	
<b>Castelli</b> .....	<b>5 127</b>	<b>666</b>	<b>3 258</b>	<b>3 248</b>	<b>10</b>	<b>204</b>	<b>36</b>	<b>168</b>	<b>3 452</b>
Castelli .....		341	1 540	1 530	10	125	29	96	1 655
Colli .....		21	121	121	—	5	—	5	126
Rossi .....		53	248	248	—	27	2	25	275
Palombara .....		45	232	232	—	12	2	10	244
Colledoro .....		68	335	335	—	9	—	9	344
Acquaviva .....		10	55	55	—	6	2	4	61
Befaro .....		128	727	727	—	20	1	19	747
<b>Castiglione della Valle</b> ...	<b>1 884</b>	<b>562</b>	<b>2 543</b>	<b>2 534</b>	<b>9</b>	<b>274</b>	<b>58</b>	<b>216</b>	<b>2 808</b>
Castiglione della Valle ..		29	125	125	—	19	4	15	144
Colledara .....		189	873	869	4	96	25	71	965
Ornano Grande .....		160	682	680	2	109	25	84	789
Bascianella .....		67	336	336	—	34	2	32	370
Petto .....		117	527	524	3	16	2	14	540
<b>Castilenti</b> .....	<b>2 249</b>	<b>366</b>	<b>1 960</b>	<b>1 951</b>	<b>9</b>	<b>101</b>	<b>28</b>	<b>73</b>	<b>2 052</b>
Castilenti .....		255	1 221	1 215	6	75	26	49	1 290
Villa San Romualdo ...		111	739	736	3	26	2	24	762
<b>Cellino Attanasio</b> .....	<b>4 144</b>	<b>698</b>	<b>3 946</b>	<b>3 945</b>	<b>1</b>	<b>164</b>	<b>15</b>	<b>149</b>	<b>4 109</b>
Cellino Attanasio .....		551	3 190	3 189	1	142	14	128	3 331
Scorrano .....		147	756	756	—	22	1	21	778
<b>Civitella del Tronto</b> .....	<b>7 806</b>	<b>1 809</b>	<b>9 237</b>	<b>9 225</b>	<b>12</b>	<b>813</b>	<b>376</b>	<b>437</b>	<b>10 038</b>
Civitella del Tronto ...		262	1 185	1 179	6	116	63	53	1 295
Ponzano .....		132	707	707	—	55	26	29	762
Borrano .....		133	751	751	—	67	6	61	818
Sant'Andrea .....		122	672	669	3	35	10	25	704
Passo .....		83	409	409	—	39	27	12	448
Risteccio .....		43	257	257	—	19	14	5	276
Rocca Santa Felicita...		101	495	495	—	32	3	29	527
Rocca San Nicola .....		31	109	108	1	5	3	2	113
Rocca Ischiano .....		40	190	190	—	16	7	9	206
Ripa Bassa .....		35	173	173	—	17	10	7	190
Ripa di Mezzo.....		45	227	227	—	22	10	12	249
Ripa Alta .....		35	198	198	—	20	10	10	218
Fucignano .....		44	257	257	—	14	11	3	271
Valle Sant'Angelo .....		30	186	186	—	15	9	6	201
Pagliariccio .....		20	119	119	—	6	5	1	125
Lempa .....		155	735	734	1	120	58	62	854
Cornacchiano .....		73	324	323	1	32	23	9	355
Collebigliano .....		53	261	261	—	43	20	23	304

Segue : TAVOLA I.

Teramo (Circondario).

COMUNI e Frazioni di censiment	Superficie del territorio comunale ettari	Famiglie e Con- vivenze	Popolazione presente di fatto)			Popolazione temporaneamente assente			Popola- zione residente eguale
			in complesso	con dimora		in com- plesso	che si trovava		
				abituale	occasio- nale		in altri Comuni del Regno	ar- estero	
Segue: <i>Civitella del Tronto</i>									
Cerqueto .....		80	367	367	—	76	38	38	443
Piano San Pietro.....		40	200	200	—	6	3	3	206
Collevirtù .....		46	225	225	—	29	10	19	254
Gabiano .....		50	236	236	—	7	5	2	243
Favale .....		93	572	572	—	17	3	14	589
Lucignano .....		63	382	382	—	5	2	3	387
<b>Colonnella .....</b>	<b>3 684</b>	<b>1 173</b>	<b>6 552</b>	<b>6 538</b>	<b>14</b>	<b>268</b>	<b>73</b>	<b>195</b>	<b>6 806</b>
<b>Controguerra .....</b>	<b>2 490</b>	<b>613</b>	<b>3 315</b>	<b>3 312</b>	<b>3</b>	<b>157</b>	<b>43</b>	<b>114</b>	<b>3 469</b>
<b>Corropoli .....</b>	<b>1 943</b>	<b>835</b>	<b>4 442</b>	<b>4 439</b>	<b>3</b>	<b>329</b>	<b>46</b>	<b>283</b>	<b>4 768</b>
<b>Cortino .....</b>	<b>6 530</b>	<b>451</b>	<b>1 995</b>	<b>1 995</b>	<b>—</b>	<b>775</b>	<b>716</b>	<b>59</b>	<b>2 770</b>
Cortino .....		49	201	201	—	120	117	3	321
Padula .....		100	326	326	—	271	256	15	597
Macchiatornella .....		40	144	144	—	118	116	2	262
Lame .....		24	124	124	—	32	29	3	156
Vernesca .....		7	34	34	—	7	6	1	41
Piano Fiumato .....		11	45	45	—	18	18	—	63
Pezzelle .....		8	43	43	—	5	4	1	48
Caiano .....		6	28	28	—	4	4	—	32
Agnova .....		9	41	41	—	9	6	3	50
Altovia .....		18	40	40	—	78	78	—	118
Comignano .....		15	75	75	—	24	22	2	99
Servillo .....		12	75	75	—	8	7	1	83
Elce .....		27	138	138	—	30	23	7	168
Pagliaroli .....		8	66	66	—	9	8	1	75
Collegiesco .....		8	48	48	—	7	4	3	55
Casagreca .....		21	116	116	—	10	7	3	126
Casanova .....		41	203	203	—	11	4	7	214
Faieto .....		47	248	248	—	14	7	7	262
<b>Crognaleto .....</b>	<b>12 386</b>	<b>991</b>	<b>3 837</b>	<b>3 825</b>	<b>12</b>	<b>1 606</b>	<b>1 389</b>	<b>217</b>	<b>5 431</b>
Crognaleto .....		30	162	162	—	30	24	6	192
Aiello .....		26	113	113	—	43	41	2	156
Alvi .....		51	261	261	—	41	32	9	302
Cervano .....		30	121	121	—	44	24	20	165
Cesacastina .....		91	362	362	—	215	210	5	577
Figliola .....		10	53	53	—	9	9	—	62
Frattoni .....		43	136	136	—	108	101	7	244
Macchia Vomano.....		53	217	217	—	48	28	20	265
Nerito .....		129	428	427	1	195	178	17	622
Ortolano .....		28	105	105	—	36	26	10	141

Segue : TAVOLA I.

Teramo (Circondario).

COMUNI e Frazioni di censimento	Superficie del territorio comunale Ettari	Famiglie e Con- vivenze	Popolazione presente (di fatto)			Popolazione temporaneamente assente			Popola- zione residente (legale)
			in complesso	con dimora		in com- plesso	che si trovava		
				abituale	occasio- nale		in altri Comuni del Regno	al- l'estero	
Segue : <i>Crognaleto</i>									
Piano Vomano.....		52	131	131	—	128	123	5	259
Poggio Umbricchio....		70	348	348	—	20	2	18	368
Santa Croce .....		9	62	62	—	5	4	1	67
San Giorgio .....		68	322	322	—	48	34	14	370
Senarica .....		69	296	296	—	50	46	4	346
Stradale .....		30	141	141	—	36	24	12	177
Tottea .....		162	388	377	11	460	398	62	837
Vallevaccaro .....		40	191	191	—	90	85	5	281
<b>Fano Adriano .....</b>	<b>3 303</b>	<b>358</b>	<b>1 154</b>	<b>1 154</b>	<b>—</b>	<b>631</b>	<b>547</b>	<b>84</b>	<b>1 785</b>
Fano Adriano .....		175	509	509	—	388	346	42	897
Cerqueto .....		122	445	445	—	131	101	30	576
Moreni .....		61	200	200	—	112	100	12	312
<b>Giulianova .....</b>	<b>2 813</b>	<b>1 743</b>	<b>8 518</b>	<b>8 461</b>	<b>57</b>	<b>271</b>	<b>116</b>	<b>155</b>	<b>8 732</b>
<b>Isola del Gran Sasso d'Italia</b>	<b>7 969</b>	<b>1 076</b>	<b>5 172</b>	<b>5 124</b>	<b>48</b>	<b>370</b>	<b>110</b>	<b>260</b>	<b>5 494</b>
Isola del Gran Sasso d'Italia .....		235	1 028	1 002	26	124	62	62	1 126
Pacciano .....		14	71	71	—	6	2	4	77
Cesa di Francia .....		41	205	197	8	7	—	7	204
Colliberti .....		85	345	345	—	17	1	16	362
Piano .....		12	68	68	—	4	—	4	72
Pretara .....		96	432	431	1	59	27	32	490
Ceriseto .....		44	197	197	—	23	2	21	220
San Pietro .....		74	410	410	—	16	—	16	426
Frisoni .....		16	83	82	1	6	—	6	88
Collalto .....		8	30	30	—	2	—	2	32
Trignano .....		58	270	267	3	13	1	12	280
San Massimo .....		74	385	382	3	9	1	8	391
Capsano .....		35	185	185	—	11	1	10	196
Cerchiara .....		101	572	568	4	32	7	25	600
Forca di Valle .....		73	395	395	—	28	4	24	423
Fano a Corno .....		77	333	332	1	10	2	8	342
Casale San Nicola .....		33	163	162	1	3	—	3	165
<b>Montefino .....</b>	<b>1 675</b>	<b>376</b>	<b>1 817</b>	<b>1 809</b>	<b>8</b>	<b>120</b>	<b>39</b>	<b>81</b>	<b>1 929</b>
Montefino .....		244	1 169	1 166	3	89	34	55	1 255
Bozza .....		132	648	643	5	31	5	26	674
<b>Montepagano .....</b>	<b>5 127</b>	<b>1 680</b>	<b>9 010</b>	<b>8 986</b>	<b>24</b>	<b>535</b>	<b>122</b>	<b>413</b>	<b>9 521</b>
Montepagano .....		535	3 031	3 022	9	139	36	103	3 161
Rosburgo .....		726	3 522	3 507	15	299	65	234	3 806
Cologna .....		419	2 457	2 457	—	97	21	76	2 554

Segue : TAVOLA I.

**Teramo (Circondario).**

COMUNI e Frazioni di censimento	Superficie del territorio comunale Ettari	Famiglie e Con- vivenze	Popolazione presente (di fatto)			Popolazione temporaneamente assente			Popola- zione residente (legale)
			in complesso	con dimora		in com- plesso	che si trovava		
				abituale	occasio- nale		in altri Comuni del Regno	al- l'estero	
<b>Montorio al Vomano . . . . .</b>	<b>5 866</b>	<b>1 543</b>	<b>7 911</b>	<b>7 887</b>	<b>24</b>	<b>481</b>	<b>164</b>	<b>317</b>	<b>8 368</b>
Montorio al Vomano . . . . .		653	3 064	3 045	19	180	85	95	3 225
Faiano . . . . .		52	273	271	2	23	14	9	294
Colledonico . . . . .		29	148	148	—	11	1	10	159
Collevecchio . . . . .		120	636	636	—	51	2	49	687
Brozzi . . . . .		94	568	568	—	7	—	7	575
Villa Vallucci . . . . .		60	326	326	—	18	7	11	344
Schiaviano . . . . .		36	201	201	—	7	2	5	208
Leognano . . . . .		111	558	556	2	34	4	30	590
Villa Maggiore . . . . .		84	495	495	—	11	4	7	506
Altavilla . . . . .		52	318	318	—	8	8	—	326
Valle San Giovanni . . . . .		126	622	621	1	106	31	75	727
Valle Soprano . . . . .		32	189	189	—	19	—	19	208
Cusciano . . . . .		94	513	513	—	6	6	—	519
<b>Morro d'Oro . . . . .</b>	<b>2 740</b>	<b>466</b>	<b>2 816</b>	<b>2 813</b>	<b>3</b>	<b>95</b>	<b>11</b>	<b>84</b>	<b>2 908</b>
<b>Mosciano Sant'Angelo . . . . .</b>	<b>5 732</b>	<b>1 564</b>	<b>8 731</b>	<b>8 719</b>	<b>12</b>	<b>384</b>	<b>106</b>	<b>278</b>	<b>9 103</b>
Mosciano Sant'Angelo . . . . .		993	5 307	5 296	11	246	77	169	5 542
Montone . . . . .		312	2 006	2 005	1	79	12	67	2 084
Ripattoni . . . . .		259	1 418	1 418	—	59	17	42	1 477
<b>Mutignano . . . . .</b>	<b>1 726</b>	<b>363</b>	<b>2 061</b>	<b>2 057</b>	<b>4</b>	<b>120</b>	<b>26</b>	<b>94</b>	<b>2 177</b>
Mutignano . . . . .		267	1 361	1 357	4	90	19	71	1 447
Villa Filiani . . . . .		96	700	700	—	30	7	23	730
<b>Nereto . . . . .</b>	<b>661</b>	<b>672</b>	<b>3 152</b>	<b>3 138</b>	<b>14</b>	<b>220</b>	<b>108</b>	<b>112</b>	<b>3 358</b>
<b>Notaresco . . . . .</b>	<b>4 067</b>	<b>879</b>	<b>4 733</b>	<b>4 732</b>	<b>1</b>	<b>171</b>	<b>79</b>	<b>92</b>	<b>4 903</b>
Notaresco . . . . .		465	2 297	2 297	—	116	57	59	2 413
Guardia Vomano . . . . .		292	1 605	1 604	1	52	20	32	1 656
Grasciano . . . . .		122	831	831	—	3	2	1	834
<b>Pietracamela . . . . .</b>	<b>5 050</b>	<b>318</b>	<b>1 194</b>	<b>1 193</b>	<b>1</b>	<b>328</b>	<b>145</b>	<b>183</b>	<b>1 521</b>
Pietracamela . . . . .		224	862	861	1	194	54	140	1 055
Intermesoli . . . . .		94	332	332	—	134	91	43	466
<b>Rocca Santa Maria . . . . .</b>	<b>5 784</b>	<b>267</b>	<b>1 517</b>	<b>1 482</b>	<b>35</b>	<b>195</b>	<b>158</b>	<b>37</b>	<b>1 677</b>
Imposta . . . . .		7	36	35	1	4	3	1	39
Serra . . . . .		16	82	81	1	11	2	9	92
San Biagio . . . . .		15	97	96	1	9	7	2	105
Acquaratola . . . . .		16	143	140	3	10	9	1	150
Macchia Santa Cecilia . . . . .		20	127	125	2	7	3	4	132
Pomarolo . . . . .		4	14	13	1	1	1	—	14
Cona e Faiete . . . . .		9	44	42	2	1	1	—	43

S. gue : TAVOLA I.

Teramo (Circondario).

COMUNI e Frazioni di censimento	Superficie del territorio comunale Ettari	Famiglie e Con- vivenze	Popolazione presente di fatto:			Popolazione temporaneamente assente			Popola- zione residente (legale)
			in complesso	con dimora		in com- plesso	che si trovava		
				abituale	occasio- nale		in altri Comuni del Regno	al- l'estero	
<i>Segue: Rocca Santa Maria</i>									
Faiete .....		12	55	55	—	3	1	2	58
Colle .....		5	37	37	—	—	—	—	37
Tavolero .....		4	33	33	—	4	1	3	37
Canili .....		8	49	49	—	16	12	4	65
Martesi .....		10	54	54	—	6	2	4	60
Fiume .....		6	43	43	—	1	1	—	44
Castiglione .....		4	19	19	—	2	2	—	21
Riano .....		23	120	120	—	21	19	2	141
Forno .....		6	31	31	—	3	3	—	34
Fioli .....		31	141	140	1	59	57	2	199
Tevere .....		11	53	53	—	6	5	1	59
Cesa .....		16	78	67	11	8	8	—	75
Alvelli .....		10	43	42	1	4	4	—	46
Licciano .....		6	35	34	1	1	1	—	35
Paranesi .....		13	82	76	6	9	9	—	85
Ciarelli .....		10	67	65	2	4	4	—	69
Fustagnano .....		5	34	32	2	5	3	2	37
<b>Sant'Egidio alla Vibrata.</b>	<b>1 743</b>	<b>732</b>	<b>3 624</b>	<b>3 612</b>	<b>12</b>	<b>338</b>	<b>84</b>	<b>254</b>	<b>3 950</b>
Sant'Egidio alla Vibrata		548	2 713	2 704	9	275	58	217	2 979
Faraone .....		184	911	908	3	63	26	37	971
<b>Sant'Omero .....</b>	<b>3 224</b>	<b>782</b>	<b>4 553</b>	<b>4 480</b>	<b>73</b>	<b>96</b>	<b>43</b>	<b>53</b>	<b>4 576</b>
Sant'Omero .....		375	1 985	1 913	72	59	30	29	1 972
Case Alte .....		125	709	709	—	15	6	9	724
Garrufo .....		94	696	696	—	9	3	6	705
Poggiomorello .....		188	1 163	1 162	1	13	4	9	1 175
<b>Silvi .....</b>	<b>1 982</b>	<b>922</b>	<b>4 925</b>	<b>4 904</b>	<b>21</b>	<b>211</b>	<b>67</b>	<b>144</b>	<b>5 115</b>
Silvi .....		439	2 398	2 396	2	82	30	52	2 478
San Silvestro .....		236	1 280	1 278	2	66	8	58	1 344
Silvi Marina .....		247	1 247	1 230	17	63	29	34	1 293
<b>Teramo .....</b>	<b>14 149</b>	<b>5 077</b>	<b>25 834</b>	<b>25 344</b>	<b>490</b>	<b>996</b>	<b>343</b>	<b>653</b>	<b>26 340</b>
Teramo .....		2 725	12 813	12 340	473	405	260	145	12 745
Viola .....		110	666	666	—	27	1	26	693
Rupo .....		51	328	328	—	3	—	3	331
utignano .....		58	279	279	—	10	2	8	289
Castagneto .....		64	362	353	9	15	2	13	368
Cavuccio .....		165	786	786	—	34	5	29	820
Miano .....		251	1 463	1 463	—	61	11	50	1 524
Poggio San Vittorino ..		89	540	538	2	11	1	10	549
Colleatterrato .....		130	741	741	—	14	3	11	755
Colleminuccio .....		54	313	313	—	15	—	15	328

Segue: TAVOLA I.

Teramo (Circondario).

COMUNI e Frazioni di censimento	Superficie del territorio comunale Ettari	Famiglie e Con- vivenze	Popolazione presente (di fatto)			Popolazione temporaneamente assente			Popola- zione residente (legale)
			in complesso	con dimora		in com- plesso	che si trovava		
				abituale	occasio- nale		in altri Comuni del Regno	al- l'estero	
Segue: <i>Teramo</i>									
San Pietro .....		85	426	425	1	15	3	12	440
Garrano.....		40	230	229	1	18	5	13	247
Gesso .....		28	148	148	—	8	1	7	156
Magnanella .....		39	216	216	—	4	—	4	220
Collecaruno .....		15	87	87	—	12	—	12	99
Ripa .....		57	255	255	—	24	—	24	279
Rocciano .....		34	198	198	—	3	—	3	201
Frondarola .....		162	766	765	1	40	16	24	805
Spiano .....		40	272	271	1	13	—	13	284
Rapino .....		60	325	325	—	16	1	15	341
Forcella .....		215	1 210	1 210	—	22	9	13	1 232
Caprafico .....		58	398	398	—	1	1	—	399
Cerreto .....		46	302	302	—	10	1	9	312
Poggio Cono .....		49	294	294	—	22	1	21	316
Nepezzano .....		263	1 360	1 359	1	116	19	97	1 475
Colle Santa Maria .....		92	464	464	—	52	1	51	516
Sant'Atto.....		97	592	591	1	25	—	25	616
<b>Torano Nuovo .....</b>	<b>1 073</b>	<b>397</b>	<b>2 034</b>	<b>2023</b>	<b>11</b>	<b>109</b>	<b>41</b>	<b>68</b>	<b>2 132</b>
<b>Torricella Sicura .....</b>	<b>5 525</b>	<b>632</b>	<b>3 339</b>	<b>3 316</b>	<b>23</b>	<b>242</b>	<b>65</b>	<b>177</b>	<b>3 558</b>
Torricella Sicura .....		38	171	171	—	14	7	7	185
Torricella Romana .....		60	282	282	—	34	21	13	316
Torricella Scarpona.....		68	351	351	—	10	1	9	361
Santa Chiara .....		11	54	54	—	6	—	6	60
Piano Grande .....		45	184	184	—	6	5	1	190
Tofo .....		18	92	91	1	1	1	—	92
Morricone .....		12	55	55	—	2	—	2	57
Tizzano .....		20	122	121	1	12	2	10	133
Antanemuccio .....		15	67	67	—	4	—	4	71
Prognetto .....		10	57	57	—	4	—	4	61
San Felice .....		30	165	165	—	8	1	7	173
Borgonovo .....		20	119	119	—	18	2	16	137
Santo Stefano .....		27	134	134	—	14	6	8	148
Poggio Rattieri .....		32	185	185	—	16	—	16	201
Ginepri .....		19	109	109	—	—	—	—	109
Abetemozzo .....		21	114	114	—	10	1	9	124
Riccio .....		14	77	77	—	10	—	10	87
Corvacchiano .....		13	73	73	—	4	1	3	77
Magliano .....		27	146	146	—	7	3	4	153
Valle Piola .....		10	92	92	—	5	3	2	97
Poggio Valle .....		23	114	114	—	4	—	4	118
Pastignano .....		15	76	71	5	6	2	4	77

Segue : TAVOLA I.

Teramo (Circondario).

COMUNI e Frazioni di censimento	Superficie del territorio comunale Ettari	Famiglie e Con- vivenze	Popolazione presente (di fatto)			Popolazione temporaneamente assente			Popola- zione residente (legale)
			in complesso	con dimora		in com- plesso	che si trovava		
				abituale	occasio- nale		in altri Comuni del Regno	al- l'estero	
Segue: <i>Toricella Sicura</i>									
Popolo .....		18	124	119	5	8	1	7	127
Joanella.....		35	181	179	2	22	5	17	201
Casanova .....		13	80	79	1	13	2	11	92
Costumi .....		12	81	74	7	2	1	1	76
Colle Sansonesco .....		6	34	33	1	2	—	2	35
<b>Tortoreto .....</b>	<b>3 453</b>	<b>980</b>	<b>5 788</b>	<b>5 771</b>	<b>17</b>	<b>192</b>	<b>44</b>	<b>148</b>	<b>5 963</b>
Tortoreto .....		664	4 158	4 155	3	122	32	90	4 277
Tortoreto (Stazione) ..		142	731	721	10	17	6	11	738
Tortoreto Marina.....		174	899	895	4	53	6	47	948
<b>Tossicia .....</b>	<b>3 031</b>	<b>474</b>	<b>2 397</b>	<b>2 388</b>	<b>9</b>	<b>143</b>	<b>50</b>	<b>93</b>	<b>2 531</b>
Tossicia .....		126	604	598	6	35	14	21	633
Chiarino .....		41	203	202	1	11	5	6	213
Flammignano .....		34	152	151	1	11	2	9	162
Aquilano .....		40	258	258	—	10	—	10	268
Alzano .....		18	91	91	—	—	—	—	91
Case di Renzo .....		17	105	105	—	1	—	1	106
Cola .....		51	244	244	—	7	2	5	251
Paduli .....		31	162	162	—	9	4	5	171
Morelli .....		28	161	161	—	5	—	5	166
Azzinano .....		26	113	113	—	8	4	4	121
Piano di Lago .....		2	8	8	—	3	2	1	11
Corelli .....		10	55	55	—	3	2	1	58
Pastino .....		10	38	38	—	13	6	7	51
Tozzanella .....		35	180	179	1	19	8	11	198
Valleiancra .....		5	23	23	—	8	1	7	31
<b>Valle Castellana .....</b>	<b>13 174</b>	<b>824</b>	<b>4 401</b>	<b>4 394</b>	<b>7</b>	<b>617</b>	<b>375</b>	<b>242</b>	<b>5 011</b>
Piano Annunziata.....		18	83	83	—	15	9	6	98
Colle .....		9	46	46	—	—	—	—	46
Capolattera .....		13	53	53	—	2	—	2	55
Fornisco .....		18	114	114	—	6	5	1	120
Rio di Lama .....		9	49	49	—	2	2	—	51
Ceraso .....		18	105	105	—	18	11	7	123
Pascellata .....		30	130	130	—	15	6	9	145
Vallefara .....		16	59	59	—	12	8	4	71
Coronelle .....		25	153	153	—	9	8	1	162
Mattere .....		16	65	60	5	9	7	2	69
Vallepezzata .....		24	97	97	—	28	28	—	125
Stivigliano .....		8	43	43	—	7	7	—	50
Prevenisco .....		20	110	110	—	9	4	5	119
Vallenquina .....		12	81	81	—	8	—	8	89

Segue: TAVOLA I.

Teramo (Circondario).

COMUNI e Frazioni di censimento	Superficie del territorio comunale Ettari	Famiglie e Con- vivenze	Popolazione presente (di fatto)			Popolazione temporaneamente assente			Popola- zione residente (legale)
			in complesso	con dimora		in com- plesso	che si trovava		
				abituale	occasio- nale		in altri Comuni del Regno	al- l'estero	
<i>Segue: Valle Castellana</i>									
Basto .....		25	149	149	—	19	14	5	168
Valloni .....		5	31	31	—	4	—	4	35
Olmeto .....		12	57	57	—	13	3	10	70
Valzo .....		5	42	42	—	1	—	1	43
Vignatico .....		8	51	51	—	3	—	3	54
Pizzo .....		2	9	9	—	3	2	1	12
Corvino .....		4	35	35	—	6	—	6	41
Laturò .....		24	124	124	—	5	2	3	129
Leofara .....		36	185	185	—	26	17	9	211
Morrice .....		35	163	163	—	36	24	12	199
Casanova .....		6	32	30	2	7	5	2	37
Pietralta .....		89	382	382	—	110	68	42	492
Collegrato .....		24	149	149	—	2	—	2	151
Macchia da Sole .....		38	192	192	—	26	17	9	218
Macchia da Borea .....		29	168	168	—	17	13	4	185
Piano Maggiore .....		21	95	95	—	21	6	15	116
Serra .....		7	42	42	—	—	—	—	42
Lepora .....		6	35	35	—	—	—	—	35
Settecerri .....		19	121	121	—	23	8	15	144
San Vito .....		135	794	794	—	136	97	39	930
Cesano .....		23	131	131	—	7	—	7	138
Santa Ruffina .....		1	8	8	—	—	—	—	8
Cerquito .....		18	109	109	—	5	2	3	114
Villafranca .....		13	84	84	—	4	—	4	88
Canavine .....		3	25	25	—	3	2	1	28
<b>Circondario di Teramo ...</b>	<b>177 320</b>	<b>36 508</b>	<b>189 114</b>	<b>188 020</b>	<b>1 094</b>	<b>12 967</b>	<b>6 191</b>	<b>6 776</b>	<b>200 987</b>
<b>Provincia di Teramo ....</b>	<b>274 530</b>	<b>63 544</b>	<b>319 990</b>	<b>318 198</b>	<b>1 792</b>	<b>20 811</b>	<b>8 525</b>	<b>12 286</b>	<b>339 009</b>
<b>Abruzzi e Molise.....</b>	<b>1654580</b>	<b>330 416</b>	<b>1432940</b>	<b>1423206</b>	<b>9 734</b>	<b>153948</b>	<b>51 794</b>	<b>102154</b>	<b>1577154</b>



## TAVOLA II.

---

**Popolazione presente dei singoli Centri e delle case sparse  
nei Comuni, nelle Frazioni di censimento, nei Circondari, nelle Provincie e nella Regione**

**Altimetria dei Centri e delle Frazioni di Censimento.**

---

AVVERTENZE. — A differenza dei dati della Tavola I, di prevalente carattere statistico, tutti riferentisi a ripartizioni territoriali (Comuni e Frazioni di censimento) nettamente delimitate, i dati della Tav. II, di prevalente carattere geografico, si riferiscono ai singoli Centri o gruppi di popolazione, per ognuno dei quali si dà, oltre la popolazione presente, l'altimetria, nelle indicazioni ricavate dalle tavolette della Carta topografica d'Italia al 25 000 o al 50 000 e rivedute dall'Istituto Geografico Militare.

Per collegare peraltro il contenuto di questa tavola con quello della Tav. I si è aggiunta, di fronte al Centro che dà nome alla Frazione di censimento, la indicazione della popolazione censita nelle case sparse di tutta la Frazione, cosicchè nei casi in cui una Frazione è divisa in più Centri, la somma della popolazione di questi Centri (compreso quello che dà il nome alla Frazione) con la popolazione delle case sparse, dà il totale della popolazione della Frazione riportato nella Tav. I.

La identificazione dei singoli Centri è stata fatta sulle notizie fornite dai Comuni in apposito modello di censimento e sulle speciali notazioni dei nomi di località segnate sui fogli di famiglia, messe a confronto con le segnalazioni delle tavolette topografiche già ricordate.

È opportuno avvertire che, essendosi rilevati per la prima volta nell'attuale Censimento i singoli Centri, si è sostituita alla consueta espressione generica e complessiva di *popolazione agglomerata* (in contrapposto a quella di *popolazione in case sparse*), quella di *popolazione dei Centri* classificata secondo la importanza demografica diversa dei Centri stessi. (Vedasi prospetto a pag. XVII).

---

TAVOLA II.

**Popolazione presente dei singoli Centri e delle case sparse nei Comuni, nelle Frazioni di censimento, nei Circondari, nelle Provincie e nella Regione. Altimetria dei Centri e delle Frazioni di censimento.**

**Aquila degli Abruzzi (Circondario).**

COMUNI Frazioni di censimento e Centri	Altimetria metri	Popolazione presente		COMUNI Frazioni di censimento e Centri	Altimetria metri	Popolazione presente	
		dei singoli Centri	delle case sparse			dei singoli Centri	delle case sparse
		abitanti				abitanti	
<b>Provincia di Aquila degli Abruzzi.</b>				<b>Barete</b> .....	—	<b>1 373</b>	<b>17</b>
<b>CIRCONDARIO DI AQUILA DEGLI ABRUZZI.</b>				Barete .....	780	332	3
<b>Acciano</b> .....	—	<b>1 808</b>	<b>32</b>	San Vito .....	800	61	—
Acciano .....	575	876	10	Marimpietri .....	810	75	—
Roccapreturo .....	751	367	—	Tarignano .....	820	148	—
Beffi .....	650	241	22	Sant'Eusanio .....	730	54	14
Succiano .....	630	259	—	Colli .....	880	341	—
San Lorenzo .....	570	65	—	Teora .....	760	146	—
				San Sabino .....	820	90	—
				Basanello .....	860	126	—
<b>Aquila degli Abruzzi</b> .....	—	<b>20 012</b>	<b>4 172</b>	<b>Barisciano</b> .....	—	<b>3 884</b>	—
Aquila degli Abruzzi...	721	17 877	—	Barisciano .....	930	2 809	—
Pile .....	—	—	544	Picenze .....	763	1 075	—
Coppito .....	650	1 140	313	<b>Bussi sul Tirino</b> .....	—	<b>2 877</b>	<b>18</b>
Pettino .....	—	—	489	Bussi sul Tirino .....	344	2 476	18
Ortolano Porcinaro ...	—	—	17	<i>Bussi Officine</i> .....	248	401	—
San Sisto .....	—	—	426	<b>Cagnano Amiterno</b> .....	—	<b>2 641</b>	<b>27</b>
San Giacomo .....	—	—	440	San Cosma .....	847	8	—
Collebrincioni .....	1120	995	—	Civitella .....	913	73	4
Gignano tre Vasche ...	—	—	309	Colle .....	880	23	—
Sant'Elia .....	—	—	717	Corroccioni .....	900	114	—
Collemaggio .....	—	—	917	Fossatillo .....	847	275	—
<b>Arischia</b> .....	850	<b>1 635</b>	<b>13</b>	Sala .....	880	133	—
<b>Bagno</b> .....	—	<b>3 165</b>	<b>472</b>	Collicello .....	896	275	—
Bagno Grande .....	780	622	8	Fiugni .....	1000	298	—
Bagno Piccolo .....	735	223	48	Termine .....	1010	529	10
Civita .....	640	212	98	Torre .....	857	440	—
San Benedetto .....	752	339	—	San Giovanni .....	760	333	2
Sant'Angelo .....	790	166	—	San Pelino .....	751	140	11
Vallesindola .....	800	141	—	<b>Calascio</b> .....	—	<b>1 114</b>	—
Ripa .....	780	69	3	Calascio .....	1200	1 070	—
Pianola .....	768	440	309	Rocca Calascio .....	1464	44	—
Monticchio .....	590	953	6				

(a) — I nomi in carattere *tondo* corrispondono alle singole frazioni di censimento della Tavola I: quando la frazione ha un Centro abitato dello stesso nome, la popolazione di questo Centro è indicata nella seconda colonna del prospetto, e nella terza è riportata la popolazione sparsa dell'intera frazione.

Gli altri Centri abitati sono indicati di seguito, frazione per frazione, subito dopo il nome della frazione di cui fanno parte, in carattere *corsivo*. Così, ad esempio, *Bussi Officine* è un Centro della frazione di Bussi sul Tirino.

Segue: TAVOLA II.

Aquila degli Abruzzi (Circondario).

COMUNI Frazioni di censimento e Centri	Altimetria metri	Popolazione presente		COMUNI Frazioni di censimento e Centri	Altimetria metri	Popolazione presente	
		dei singoli Centri	delle case sparse			dei singoli Centri	delle case sparse
		abitanti				abitanti	
<b>Camarda</b> .....	—	<b>3 417</b>	—	Pedicciano .....	725	287	—
Camarda .....	831	907	—	Campana .....	570	214	37
Assergi .....	870	1 147	—	Opi .....	850	189	—
Aragno .....	1067	655	—	Castello .....	874	178	—
Filetto .....	1090	498	—	Corbellino .....	685	159	—
Pescomaggiore .....	988	210	—	Colle .....	700	94	—
<b>Campotosto</b> .....	—	<b>2 481</b>	—	Frascara .....	820	89	—
Campotosto .....	1425	1 025	—	Termine .....	740	101	—
Mascioni .....	1399	980	—	<b>Fontecchio</b> .....	—	<b>1 506</b>	—
Poggio Cancelli .....	1314	360	—	Fontecchio .....	695	965	—
Ortolano .....	—	116	—	San Pio .....	720	218	—
<b>Capestrano</b> .....	465	<b>2 265</b>	<b>451</b>	Santa Maria del Ponte .....	587	323	—
<b>Capitignano</b> .....	—	<b>1 680</b>	<b>6</b>	Fossa .....	640	<b>1 260</b>	<b>66</b>
Capitignano .....	900	741	—	<b>Gagliano Aterno</b> .....	650	<b>1 755</b>	—
<i>Mopolino</i> .....	943	252	—	<b>Goriano Sicoli</b> .....	720	<b>1 368</b>	<b>79</b>
<i>Sivignano</i> .....	927	269	—	<b>Lucoli</b> .....	—	<b>2 677</b>	—
<i>Paterno</i> .....	900	86	—	Lucoli Alto .....	1 100	309	—
<i>Collenoveri</i> .....	921	130	—	Collimento .....	967	381	—
Aglioni .....	—	87	<b>6</b>	Prata .....	860	127	—
<i>Pago</i> .....	890	115	—	Peschiolo .....	920	154	—
<b>Caporciano</b> .....	—	<b>1 110</b>	—	Francolisco .....	915	142	—
Caporciano .....	826	885	—	Sant'Andrea .....	883	90	—
Bominaco .....	950	225	—	San Menna .....	905	18	—
<b>Carapelle Calvisio</b> .....	910	<b>604</b>	<b>32</b>	Santa Croce.....	925	195	—
<b>Castel del Monte</b> .....	1310	<b>2 903</b>	—	Piaggia .....	860	147	—
<b>Castel di Ieri</b> .....	520	<b>1 254</b>	—	Casavecchia .....	860	221	—
<b>Castelvecchio Calvisio</b> ...	1067	<b>836</b>	—	Colle .....	920	344	—
<b>Castelvecchio Subequo</b> ...	490	<b>2 172</b>	<b>44</b>	Spogna .....	940	119	—
<b>Collepietro</b> .....	—	<b>1 645</b>	<b>81</b>	Spognetta .....	900	53	—
Collepietro .....	825	871	68	Vado Lucoli.....	1 120	79	—
San Benedetto in Perilis .....	860	774	13	Casamaina .....	1 398	298	—
<b>Fagnano Alto</b> .....	—	<b>2 113</b>	<b>37</b>	<b>Molina Aterno</b> .....	—	<b>1 609</b>	—
Vallecupa .....	650	162	—	Molina Aterno .....	500	891	—
Ripa .....	710	640	—	Goriano Valli.....	68	718	—
				<b>Montereale</b> .....	—	<b>6 302</b>	—
				Montereale .....	948	752	—
				Ville del Piano .....	—	100	—

Segue : TAVOLA II.

Aquila degli Abruzzi (Circondario).

COMUNI Frazioni di censimento e Centri	Altimetria metri	Popolazione presente		COMUNI Frazioni di censimento e Centri	Altimetria metri	Popolazione presente	
		dei singoli Centri	delle case sparse			dei singoli Centri	delle case sparse
		abitanti				abitanti	
<b>Segue : Montereale</b>							
<i>Collecalvo</i> .....	836	212	—	Bazzano .....	594	575	188
<i>Cavallari</i> .....	839	134	—	Onna .....	587	414	27
<i>Colle Cavallari</i> .....		68	—	San Gregorio .....	584	422	28
<i>Caragnano</i> .....	854	88	—	Pizzoli .....	—	4 171	150
<i>San Vito</i> .....	815	38	—	Pizzoli .....	752	1 731	33
<i>Cesariano</i> .....		60	—	Marruci .....	—	—	—
Busci .....	910	186	—	<i>San Lorenzo</i> .....	770	658	—
Paganica .....	875	252	—	<i>Collemusino</i> .....	798	285	—
<i>San Giovanni</i> .....	877	295	—	<i>Santa Maria</i> .....	820	365	—
<i>Castello</i> .....	900	227	—	<i>Colle</i> .....	832	255	—
Marana .....	820	854	—	<i>Vallicella</i> .....	840	389	—
Cabbia .....	1050	669	—	Cavallari .....	687	132	—
Cesaproba .....	1042	432	—	San Vittorino .....	700	356	117
Pellescritta .....	880	167	—	<b>Poggio Picenze</b> .....	760	1 272	5
Ville di Fano .....	—	—	—	<b>Prata d'Ansidonia</b> .....	—	1 749	9
<i>Collinsito</i> .....		198	—	Prata d'Ansidonia .....	847	599	—
<i>Piedicolle</i> .....	823	125	—	<i>Castel Camponeschi</i> .....		55	—
<i>Capo Fano</i> .....		43	—	San Nicandro .....	850	366	—
<i>Cauccio</i> .....		58	—	Tussio .....	800	729	9
<i>Corcioni</i> .....		90	—	<b>Preturo</b> .....	—	2 356	—
<i>Lonaro</i> .....	875	396	—	Preturo .....	700	463	—
Santa Vittoria .....	1090	120	—	Casaline .....	970	511	—
Verrico .....	1200	171	—	Menzano .....	970	229	—
Castiglioni .....	1190	122	—	Santi .....	830	180	—
Santa Lucia .....	1047	115	—	San Marco .....	725	373	—
Aringo .....	980	330	—	Cese .....	740	293	—
<b>Navelli</b> .....	—	2 171	—	Colle .....	720	149	—
Navelli .....	750	1 434	—	Pozza .....	730	158	—
Civitaretenga .....	817	737	—	<b>Rocca di Cambio</b> .....	1434	820	—
<b>Ocre</b> .....	—	1 214	114	<b>Rocca di Mezzo</b> .....	—	2 709	—
San Panfilo d'Ocre .....	850	535	8	Rocca di Mezzo .....	1329	1 601	—
San Felice .....	780	276	5	Fontavignone .....	1220	261	—
Valle .....	670	144	101	Terranera .....	1278	405	—
<i>Cavalletto</i> .....	650	101	—	Rovere .....	1432	442	—
San Martino .....	1139	158	—	<b>Roio Piano</b> .....	—	1 617	111
<b>Ofena</b> .....	—	2 574	26	Roio Piano .....	812	489	—
Ofena .....	531	2 129	26	Santa Rufina .....	825	204	—
<i>Carrufo</i> .....	785	445	—	Poggio .....	831	669	49
<b>Paganica</b> .....	—	5 173	354	Colle di Roio .....	826	255	62
Paganica .....	650	3 286	26				
Tempera .....	630	476	85				

Segue : TAVOLA II.

Aquila degli Abruzzi - Avezzano (Circondario).

COMUNI			COMUNI				
Frazioni di censimento e Centri	Altimetria metri	Popolazione presente		Frazioni di censimento e Centri	Altimetria metri	Popolazione presente	
		dei singoli Centri	delle case sparse			dei singoli Centri	delle case sparse
		abitanti				abitanti	
<b>San Demetrio ne' Vestini</b>	—	<b>2 780</b>	<b>37</b>	Civitatomassa .....	743	179	95
Cavantoni .....	672	251	—	Vigliano .....	951	177	54
Villa Grande .....	640	656	—	Rocca di Corno .....	1000	301	25
Colle .....	615	500	37	Secinaro .....	750	<b>1 681</b>	—
Collarano .....	655	340	—	Tione .....	600	<b>632</b>	—
San Giovanni .....	620	252	—	<b>Tornimparte</b> .....	—	<b>3 331</b>	<b>92</b>
Cardabello .....	672	452	—	Villa Grande .....	886	569	—
Cardamone .....	673	158	—	<i>Capo la Villa</i> .....	900	178	—
Stiffe .....	563	171	—	<i>Case Tirante</i> .....	875	108	—
<b>San Pio delle Camere</b> .....	—	<b>1 397</b>	<b>11</b>	<i>Piè la Villa</i> .....	875	169	—
San Pio delle Camere .....	800	694	4	<i>Piagge</i> .....	791	141	—
Castelnuovo .....	850	703	7	Colle San Vito .....	850	123	—
<b>Sant'Eusanio Forconese</b> .....	—	<b>1 002</b>	<b>3</b>	<i>Pianelle</i> .....	800	188	—
Sant'Eusanio Forconese .....	586	502	3	<i>Colle Santa Maria</i> .....	835	106	—
Casentino .....	610	500	—	<i>Barano</i> .....	835	157	—
<b>Santo Stefano di Sessanio</b>	1251	<b>1 041</b>	—	<i>Case Mascetti</i> .....	815	161	—
<b>Sassa</b> .....	—	<b>2 238</b>	<b>152</b>	San Nicola .....	820	552	8
Sassa .....	613	335	77	<i>Colle Massimo</i> .....	800	119	—
<i>Paule</i> .....	680	40	—	<i>Colle Perdonesco</i> .....	800	53	—
<i>Collepietro</i> .....	800	78	—	Piè la Costa .....	856	257	43
<i>Colle di Sassa</i> .....	802	286	—	<i>Colle Farelli</i> .....	800	105	—
<i>Brecciasacca</i> .....	755	90	—	Colle Castagno .....	832	189	41
Pagliare .....	676	323	35	<i>Forcelle</i> .....	—	156	—
<i>Genzano</i> .....	690	261	—	<b>Villa Santa Lucia degli</b>	850	<b>1 043</b>	—
<i>Madonna Pagliare</i> .....	668	31	—	<b>Abruzzi</b> .....	—	<b>819</b>	<b>6</b>
<i>Palombaia</i> .....	681	44	—	<b>Villa Sant'Angelo</b> .....	—	<b>819</b>	<b>6</b>
<i>Cirella</i> .....	651	15	—	Villa Sant'Angelo .....	580	609	6
Poggio Santa Maria .....	868	120	23	Tussillo .....	640	210	—
<i>Piè del Poggio</i> .....	—	134	—	<b>Circondario di Aquila degli</b>	—	<b>120 794</b>	<b>7 121</b>
<i>Collemare</i> .....	832	132	—	<b>Abruzzi</b> .....	—	<b>120 794</b>	<b>7 121</b>
<i>San Martino</i> .....	850	45	—				
Foce .....	800	157	—				
Collefracido .....	805	147	17				
<b>Scoppito</b> .....	—	<b>1 538</b>	<b>504</b>				
Scoppito .....	800	521	2	<b>Aielli</b> .....	—	<b>2 166</b>	<b>91</b>
Cave .....	870	130	233	Aielli .....	1030	1 526	—
Casale .....	725	51	52	Sardellino .....	—	—	91
Collettara .....	755	179	43	Aielli (Stazione) .....	—	640	—
				<b>Avezzano</b> .....	—	<b>10 403</b>	<b>629</b>
				Avezzano .....	697	9 646	629
				Cese .....	721	757	—

CIRCONDARIO DI AVEZZANO.

Segue : TAVOLA II.

Avezzano (Circondario).

COMUNI Frazioni di censimento e Centri	Altimetria metri	Popolazione presente		COMUNI Frazioni di censimento e Centri	Altimetria metri	Popolazione presente	
		dei singoli Centri	delle case sparse			dei singoli Centri	delle case sparse
		abitanti				abitanti	
<b>Balsorano</b> .....	—	<b>1 960</b>	<b>1 230</b>	<b>Civita d' Antino</b> .....	—	<b>675</b>	<b>575</b>
Balsorano Nuovo .....	430	1 514	32	Civita d'Antino .....	904	366	575
Balsorano Vecchio.....	—	268	85	<i>Civita d' Antino (Sta-</i>	435	104	—
Ridotti .....	—	—	738	<i>zione)</i> .....	—	205	—
Selva .....	—	—	375	<i>Pero de' Santi</i> .....	—	—	—
Collepiano .....	—	178	—	<b>Civitella Roveto</b> .....	—	<b>2 335</b>	<b>698</b>
<b>Bisegna</b> .....	—	<b>1 023</b>	—	Civitella Roveto.....	517	1 129	401
Bisegna .....	1210	490	—	Borgo Liri .....	550	587	69
San Sebastiano .....	1130	533	—	<i>Santa Lucia</i> .....	—	65	—
<b>Canistro</b> .....	—	<b>1 079</b>	<b>193</b>	Meta .....	1051	462	228
Canistro Superiore.....	831	550	88	<i>San Savino</i> .....	850	92	—
Santa Croce.....	540	529	105	<b>Cocullo</b> .....	—	<b>1 278</b>	<b>27</b>
<b>Capistrello</b> .....	—	<b>6 068</b>	<b>98</b>	Cocullo .....	870	948	27
Capistrello .....	720	4 171	98	Casali .....	750	330	—
Corcumello .....	780	1 299	—	<b>Collarmele</b> .....	820	<b>1 296</b>	<b>40</b>
Pescocanale .....	605	598	—	Collelongo .....	915	<b>2 044</b>	—
<b>Cappadocia</b> .....	—	<b>2 138</b>	—	<b>Gioia dei Marsi</b> .....	—	<b>1 395</b>	—
Cappadocia .....	1050	1 245	—	Gioia dei Marsi .....	735	1 232	—
Petrella Liri .....	1061	540	—	Sperone .....	1285	161	—
Verrecchie .....	1019	353	—	Gioia Vecchio.....	1435	2	—
<b>Carsoli</b> .....	—	<b>6 589</b>	<b>147</b>	<b>Lecce nei Marsi</b> .....	—	<b>1 521</b>	<b>189</b>
Carsoli .....	640	1 931	73	Lecce Nuovo .....	—	1 316	—
Pietrasecca .....	860	1 083	—	Vallemora .....	780	205	189
Villa Romana.....	840	490	—	<b>Luco ne' Marsi</b> .....	670	<b>4 494</b>	<b>376</b>
Monte Sabinese .....	825	196	—	<b>Magliano de' Marsi</b> .....	—	<b>3 708</b>	<b>14</b>
Colli di Monte Bove ...	1011	755	68	Magliano de' Marsi.....	728	2 152	14
Tufo .....	910	1 197	—	Rosciolo .....	909	1 155	—
Poggio Cinolfo .....	733	937	6	Marano .....	925	401	—
<b>Castellafiume</b> .....	—	<b>1 480</b>	—	<b>Massa d'Albe</b> .....	—	<b>3 991</b>	—
Castellafiume .....	850	1 202	—	Massa d'Albe .....	856	519	—
Pagliara .....	1031	278	—	Corona .....	870	334	—
<b>Celano</b> .....	—	<b>8 273</b>	<b>1 212</b>	Forme .....	1020	743	—
Celano .....	800	7 744	751	Castelnuovo .....	950	347	—
Paterno .....	750	529	461	Albe .....	1016	148	—
<b>Cerchio</b> .....	834	<b>2 154</b>	—	Antrosano .....	825	625	—
				San Pelino .....	800	1 275	—

Segue : TAVOLA II.

Avezzano-Cittaducale (Circondario).

COMUNI Frazioni di censimento e Centri	Altimetria metri	Popolazione presente		COMUNI Frazioni di censimento e Centri	Altimetria metri	Popolazione presente	
		dei singoli Centri	delle case sparse			dei singoli Centri	delle case sparse
		abitanti				abitanti	
<b>Morino</b> .....	—	<b>2 013</b>	<b>417</b>	<b>San Vincenzo Valle Roveto</b> .....	—	<b>3 609</b>	—
Morino .....	550	481	389	San Vincenzo Nuovo...	—	618	—
Grancia .....	48	177	—	San Vincenzo Vecchio..	584	391	—
Brecciose .....	520	67	—	San Giovanni Nuovo...	—	184	—
Rendinara .....	904	1 288	28	San Giovanni Vecchio..	526	193	—
<b>Opi</b> .....	1250	<b>658</b>	<b>47</b>	Roccavivi .....	450	1 126	—
<b>Oricola</b> .....	809	<b>647</b>	<b>229</b>	Morrea .....	787	383	—
<b>Ortona de' Marsi</b> .....	—	<b>2 368</b>	<b>585</b>	Castronuovo .....	480	463	—
Ortona de' Marsi.....	1048	727	360	Santa Restituta .....	390	251	—
Santa Maria .....	1050	257	—	<b>Scurcola Marsicana</b> .....	—	<b>2 610</b>	<b>333</b>
Fonte Giusta-Castiglione-Verminesca.....	—	—	—	Scurcola Marsicana ...	730	2 086	237
Fonte Giusta .....	928	83	—	Cappelle .....	711	524	96
Castiglione .....	—	46	—	<b>Tagliacozzo</b> .....	—	<b>7 823</b>	<b>1 138</b>
Verminesca .....	—	51	—	Tagliacozzo .....	775	3 353	1 138
Carrito .....	921	323	—	Villa San Sebastiano ...	725	1 321	—
Cesoli .....	—	320	—	Sorbo .....	834	293	—
Aschi .....	1139	561	225	Poggio Filippo .....	1056	580	—
<b>Ortucchio</b> .....	680	<b>1 335</b>	<b>96</b>	San Donato.....	961	660	—
<b>Ovindoli</b> .....	—	<b>2 256</b>	<b>5</b>	Gallo .....	875	342	—
Ovindoli .....	1374	1 326	—	Poggetello .....	810	423	—
San Potito .....	1037	363	5	Tremonti .....	1015	435	—
Santa Jona .....	950	455	—	Roccacerro .....	1140	416	—
Casali di Ovindoli .....	904	112	—	<b>Trasacco</b> .....	691	<b>3 730</b>	<b>334</b>
<b>Pereto</b> .....	800	<b>1 616</b>	<b>4</b>	<b>Villa Vallelonga</b> .....	1005	<b>1 588</b>	—
<b>Pescasseroli</b> .....	1167	<b>2 380</b>	<b>7</b>	<b>Circondario di Avezzano..</b>	<b>111 350</b>	<b>9 098</b>	—
<b>Pescina</b> .....	—	<b>8 391</b>	<b>134</b>	<b>CIRCONDARIO DI CITTADUCALE.</b>			
Pescina .....	750	3 965	134	<b>Accumoli</b> .....	—	<b>2 248</b>	<b>161</b>
San Benedetto .....	670	3 785	—	Accumoli .....	858	431	33
Venere .....	700	641	—	Mole .....	835	25	—
<b>Rocca di Botte</b> .....	750	<b>943</b>	<b>12</b>	Libertino .....	—	36	—
<b>Sante Marie</b> .....	—	<b>3 313</b>	<b>238</b>	Fonte del Campo .....	730	207	15
Sante Marie .....	860	1 455	94	Illica .....	845	267	16
San Giovanni .....	812	399	—	Poggio Casoli .....	924	77	—
Scanzano .....	92	575	55	Tino .....	876	175	12
Tubione .....	86	44	—	Grisciano .....	677	243	61
Santo Stefano.....	1037	551	89	Poggio d'Api .....	1086	141	—
Castelvecchio .....	956	289	—	Cassino .....	1092	59	—

Segue : TAVOLA II.

Cittaducale (Circondario).

COMUNI Frazioni di censimento e Centri	Altimetria metri	Popolazione presente		COMUNI Frazioni di censimento e Centri	Altimetria metri	Popolazione presente	
		dei singoli Centri	delle case sparse			dei singoli Centri	delle case sparse
		abitanti				abitanti	
Segue: <i>Accumoli</i> .....							
Colleposta .....	1079	55	—	San Giorgio .....	1003	88	—
Macchia .....	964	80	16	Bagnolo .....	1047	79	—
Terracino .....	1165	93	—	Casale .....	991	102	—
San Giovanni ... ..	1012	65	—	Rio .....	937	79	—
Villanova .....	984	114	—	Colle Gentileseo .....	1035	62	—
Cesaventre .....	1061	60	—	Santi Lorenzo e Flaviano	957	192	33
Collespada .....	1041	63	—	Collemoresco .....	937	153	—
Roccasalli .....	1086	57	8	Collalto .....	1100	66	—
<b>Amatrice</b> .....	—	<b>7 024</b>	<b>310</b>	Doma .....	871	105	—
Amatrice .....	955	1 319	6	Preta .....	1194	319	—
Mosicchio .....	986	59	10	Patarico .....	880	57	5
Cornillo Vecchio .....	890	121	50	Configno .....	1008	145	—
San Cipriano .....	991	60	11	Cossito .....	977	109	—
Colli .....	941	61	—	Saletta .....	864	171	—
Cascello .....		32	1	San Capone .....	1100	78	—
Prato .....	971	140	—	Scai .....	1002	296	—
San Lorenzo a Pinaco..	1007	37	—	Torrita .....	1005	125	10
Retrosi .....	1000	209	—	Pasciano .....	1092	92	—
Collecetra .....	1051	37	—	Cornelle .....	1040	99	—
Fiumatella .....		19	—	San Tommaso .....	1054	45	—
Casalene .....		38	67	Varoni .....	1092	86	—
Pinaco .....	1011	81	1	Forcelle .....	1111	70	—
Arafranca .....	1005	70	7	Casali .....	99	103	33
Sommati .....	975	345	15	Roccapassa .....	977	180	—
Colletroio .....	1020	25	—	Aleggia .....	124	37	—
Petrana .....	927	30	—	<b>Antrodoco</b> .....	—	<b>4 394</b>	<b>504</b>
Faizzone .....	990	31	—	Antrodoco .....	510	4 001	350
Collepagliuca .....	839	52	—	Rocca di Fondi.....	1030	393	154
Conca .....	874	30	—	<b>Borbona</b> .....	—	<b>1 885</b>	<b>35</b>
San Benedetto .....	943	93	—	Borbona .....	760	1 109	29
Cornillo Nuovo .....	1141	151	—	<i>Terra</i> .....	825	205	—
Castel Trione .....	1140	104	—	<i>Paghette</i> .....	760	155	—
Sant'Angelo .....	1010	188	13	Vallemare .....	1021	343	6
Cossara .....		31	—	Piedimordenti .....	771	73	—
Poggio Vitellino .....	977	95	12	<b>Borgocollefegato</b> .....	—	<b>6 523</b>	<b>133</b>
Rocchetta .....	907	88	—	Borgocollefegato .....	720	1 007	—
Moletano .....	1051	46	—	Collefegato .....	800	66	—
Capricchia .....	1070	184	—	Le Ville .....	700	489	—
Voceto .....	1117	48	—	Castelmenardo .....	785	330	24
San Martino .....	1176	13	28	Pagliara .....	789	206	—
Nommisci .....	1181	188	—				
Santa Giusta .....	991	61	8				



Segue : TAVOLA II

Cittaducale (Circondario).

COMUNI Frazioni di censimento e Centri	Altimetria metri	Popolazione presente		COMUNI Frazioni di censimento e Centri	Altimetria metri	Popolazione presente	
		dei singoli Centri	delle case sparse			dei singoli Centri	delle case sparse
		abitanti				abitanti	
<i>Segue : Borgocollevegato</i>							
Collemaggiore .....	888	172	—	Bricca .....	84	33	—
Colleviati .....	816	77	—	Marianitto .....	845	119	3
Villette .....	804	63	—	Matrecciano .....	884	35	9
Collorso .....	718	74	—	Scanzano .....	1057	58	—
Corvaro .....	858	1 264	10	Folcara .....	835	45	62
Santo Stefano .....	929	286	—	Vetozza .....	970	70	—
Poggiovalle .....	760	183	10	Santa Croce .....	771	116	44
Sant'Anatolia .....	753	763	89	Rose .....	841	109	—
Spedino .....	903	287	—	Trimezzo .....	1157	107	—
Torano .....	730	969	—				
Grotti .....	656	287	—	<b>Fiamignano .....</b>	<b>—</b>	<b>3 985</b>	<b>50</b>
<b>Borgo Velino .....</b>	<b>—</b>	<b>998</b>	<b>39</b>	Fiamignano .....	988	549	—
Borgo Velino .....	460	763	34	Mercato .....	830	144	—
Collerinaldo .....	600	235	5	Ville .....	920	60	—
<b>Cantalice .....</b>	<b>—</b>	<b>642</b>	<b>2 347</b>	Marmosedio .....	830	121	—
Cantalice .....	680	558	1 573	Perdesco .....	746	53	—
San Liberato .....	561	84	774	Sant'Ippolito .....	550	117	18
<b>Castel Sant'Angelo .....</b>	<b>—</b>	<b>1 563</b>	<b>544</b>	Sant'Agapito .....	750	137	—
Castel Sant'Angelo .....	530	207	249	Fontefreddo .....	920	221	—
Canetra .....	425	266	78	Gamagna .....	820	147	2
Piedimozza .....	500	189	63	Collemazzolino .....	900	129	10
Paterno .....	550	447	27	Corso .....	900	84	—
Mozza .....	600	83	86	San Salvatore .....	850	162	4
Ponte .....	470	371	41	Brusciano .....	970	252	—
<b>Cittaducale .....</b>	<b>—</b>	<b>3 669</b>	<b>725</b>	Casa del Forno .....	900	58	—
Cittaducale .....	450	1 779	356	Santa Lucia .....	815	251	3
Santa Rufina .....	515	940	161	Santo Stefano .....	800	143	13
Pendenza .....	758	306	106	Carriafuni .....		53	—
<i>Micciani</i> .....	500	85	—	Piedi la Piagge .....	950	20	—
Grotti .....	550	227	97	Santa Maria del Sam- buco .....	910	135	—
<i>Villa Grotti</i> .....		103	—	Fagge .....	960	157	—
Calcariola .....	770	229	5	Colle del Sambuco .....	900	71	—
<b>Cittareale .....</b>	<b>—</b>	<b>1 421</b>	<b>141</b>	Case de' Tocci .....		26	—
Cittareale .....	1050	378	11	Aringo .....		98	—
Collenasso .....	915	65	—	Cerqueto .....		27	—
Conca .....	863	103	12	Cercucce .....	900	54	—
Collicelle .....	817	63	—	Collegiudeo .....	868	200	—
Santa Giusta .....	870	120	—	Peschieta .....	757	222	—
				San Pietro .....	757	117	—
				Arapetrianni .....	765	107	—
				Collaralli .....	825	70	—

Segue : TAVOLA II.

Cittaducale (Circondario).

COMUNI Frazioni di censimento e Centri	Altimetria metri	Popolazione presente		COMUNI Frazioni di censimento e Centri	Altimetria metri	Popolazione presente	
		dei singoli Centri	delle case sparse			dei singoli Centri	delle case sparse
		abitanti				abitanti	
<b>Leonessa</b> .....	—	<b>5 667</b>	<b>115</b>	<b>Roccamerardi</b> .....	835	105	—
Leonessa .....	974	1 574	5	Baccarecce .....	850	250	—
Casanova .....	954	181	22	Pace .....	843	419	—
Bigioni .....	935	175	6	Santa Lucia .....	883	339	—
Carmine .....	940	100	28	Tonnica .....	821	543	—
Massi .....	930	68	—	Campolano .....	565	139	—
<i>Alesse</i> .....	922	86	—	Girgenti .....	801	389	—
<i>Cordisco</i> .....	927	46	—	Vallececa .....	610	126	—
Lucci .....	920	120	20	Colle .....	853	85	—
<i>Ciavatta</i> .....	885	99	—	Colli .....	821	103	—
Pulcini .....	855	288	—	Ospanesco .....	821	63	—
Gizzi .....	900	110	—	Casaolivieri .....	774	42	—
Zunna .....	920	79	25	Alzano .....	836	87	—
<i>Climinti</i> .....	890	48	—	Torre di Taglio .....	863	342	—
Ocre .....	914	170	—	Sant'Elpidio .....	777	233	—
Piedelpoggio .....	951	363	—	Nesce .....	798	368	—
Vallelunga .....	950	175	—	Poggio San Giovanni .....	730	304	—
San Clemente .....	939	141	—	Granara .....	747	147	—
<i>Vallimpuni</i> .....	928	64	—	Roccarandisi .....	661	86	—
Cumulata .....	1008	75	—	Petrignano .....	806	91	—
<i>Colleverde</i> .....	920	70	—	Castagneta .....	846	131	—
Volciano .....	900	71	—	Civitella .....	651	301	—
Vindoli .....	925	181	—	<b>Petrella Salto</b> .....	—	<b>3 990</b>	<b>519</b>
Viesci .....	980	147	—	Petrella Salto .....	770	706	—
Sala .....	930	70	9	Capradosso .....	650	669	94
Albaneto .....	1055	198	—	Staffoli .....	1026	323	8
San Vito .....	1060	118	—	Cerreta .....	675	117	36
Pianezza .....	1083	93	—	San Martino .....	575	158	131
Terzone San Pietro .....	995	308	—	Offeio .....	600	230	144
San Giovinale .....	990	121	—	Borgo San Pietro .....	525	557	36
Sant'Angelo .....	995	123	—	Teglieto .....	520	180	38
Terzone San Paolo .....	992	205	—	Fiumata .....	560	467	32
<b>Lugnano di Villa Troiana.</b>	—	<b>1 056</b>	<b>421</b>	Pagliara .....	710	95	—
Lugnano di Villa Troiana	780	231	89	Piagne .....	920	75	—
Lisciano .....	600	344	216	Collerosso .....	800	83	—
Villa Troiana .....	511	481	116	Mareri .....	825	119	—
<b>Micigliano</b> .....	1005	<b>619</b>	<b>8</b>	Oiano .....	710	131	—
<b>Pescorocchiano</b> .....	—	<b>6 109</b>	—	Colle della Sponga .....	822	80	—
Pescorocchiano .....	819	687	—	<b>Posta</b> .....	—	<b>2 090</b>	<b>151</b>
Leofreni .....	970	547	—	Posta .....	721	562	11
Castelluccio .....	871	182	—	Favischio .....	720	123	81

Segue : TAVOLA II.

**Cittaducale-Sulmona (Circondario).**

COMUNI Frazioni di censimento e Centri	Altimetria metri	Popolazione presente		COMUNI Frazioni di censimento e Centri	Altimetria metri	Popolazione presente	
		dei singoli Centri	delle case sparse			dei singoli Centri	delle case sparse
		abitanti				abitanti	
<i>Segue : Posta</i>							
Picciamè .....	735	59	—	<b>Pescocostanzo</b> .....	1360	<b>1 739</b>	<b>16</b>
Rosata .....	814	11	—	<b>Pettorano sul Gizio</b> .....	625	<b>2 441</b>	<b>1 427</b>
Fondarello .....	735	128	—	<b>Popoli</b> .....	250	<b>7 043</b>	<b>202</b>
Steccato .....	735	108	—	<b>Pratola Peligna</b> .....	—	<b>8 872</b>	<b>157</b>
Bacugno .....	750	153	18	Pratola Peligna .....	342	8 349	123
Figgino .....	751	102	—	Bagnaturo .....	342	523	34
Villa Camponeschi.....	998	155	—	<b>Prezza</b> .....	480	<b>1 977</b>	<b>584</b>
Laculo .....	997	148	—	<b>Raiano</b> .....	397	<b>3 301</b>	<b>88</b>
Sigillo .....	621	541	41	<b>Rivisondoli</b> .....	1310	<b>1 325</b>	<b>20</b>
<b>Circondario di Cittaducale.</b>		<b>53 883</b>	<b>6 203</b>	<b>Roccacasale</b> .....	572	<b>1 582</b>	<b>25</b>
<b>CIRCONDARIO DI SULMONA.</b>							
<b>Alfedena</b> .....	914	<b>1 571</b>	<b>41</b>	<b>Rocca Pia</b> .....	1040	<b>952</b>	<b>15</b>
<b>Anversa</b> .....	—	<b>1 618</b>	—	<b>Roccaraso</b> .....	—	<b>1 273</b>	<b>203</b>
Anversa .....	600	1 253	—	Roccaraso .....	1236	806	71
Castrovalva .....	637	365	—	Pietransieri .....	1359	467	132
<b>Ateleta</b> .....	—	<b>2 217</b>	<b>70</b>	<b>Scanno</b> .....	—	<b>3 011</b>	<b>2</b>
Ateleta .....	770	1 018	29	Scanno .....	1030	2 651	2
Sant'Elena .....	981	438	41	Frattura .....	1260	360	—
Carceri .....	1015	761	—	<b>Scontrone</b> .....	—	<b>794</b>	<b>45</b>
<b>Barrea</b> .....	1066	<b>1 333</b>	—	Scontrone .....	1038	389	—
<b>Bugnara</b> .....	—	<b>2 037</b>	<b>710</b>	Villa del Sangro .....	860	405	45
Bugnara .....	580	1 636	710	<b>Sulmona</b> .....	—	<b>16 676</b>	<b>2 121</b>
Torre di Nolfi .....	400	401	—	Sulmona .....	403	14 446	908
<b>Campo di Giove</b> .....	1064	<b>1 130</b>	<b>59</b>	Badia .....	363	1 586	243
<b>Cansano</b> .....	835	<b>1 441</b>	<b>72</b>	Albanese .....	470	644	499
<b>Castel di Sangro</b> .....	—	<b>4 650</b>	<b>133</b>	Cappuccini .....	—	—	471
Castel di Sangro .....	800	3 991	116	<b>Villalago</b> .....	930	<b>1 447</b>	<b>5</b>
Roccacinquemiglia .....	1040	659	17	<b>Villetta Barrea</b> .....	990	<b>950</b>	—
<b>Civitella Alfedena</b> .....	1110	<b>509</b>	<b>48</b>	<b>Vittorito</b> .....	377	<b>2 173</b>	<b>10</b>
<b>Introdacqua</b> .....	650	<b>2 648</b>	<b>840</b>	<b>Circondario di Sulmona</b> ..		<b>80 434</b>	<b>6 916</b>
<b>Pacentro</b> .....	650	<b>3 511</b>	<b>23</b>	<b>Provincia di Aquila degli</b>			
<b>Pentima</b> .....	340	<b>2 213</b>	—	<b>Abruzzi</b> .....		<b>366 461</b>	<b>29 338</b>

Segue : TAVOLA II.

Campobasso (Circondario).

COMUNI Frazioni di censimento e Centri	Altimetria metri	Popolazione presente		COMUNI Frazioni di censimento e Centri	Altimetria metri	Popolazione presente	
		dei singoli Centri	delle case sparse			dei singoli Centri	delle case sparse
		abitanti				abitanti	
<b>Provincia di Campobasso.</b>				Mirabello Sannitico . . . . .	550	1 950	227
CIRCONDARIO DI CAMPOBASSO.				Molise . . . . .	867	524	2
Bagnoli del Trigno . . . . .	681	4 079	165	Monacilioni . . . . .	590	1 721	—
Baranello . . . . .	605	885	3 023	Montagano . . . . .	807	2 884	—
Busso . . . . .	756	1 653	396	Oratino . . . . .	780	1 807	—
Campobasso . . . . .	—	12 820	3 510	Petrella Tifernina . . . . .	651	2 671	—
Campobasso . . . . .	700	12 118	3 495	Pietracatella . . . . .	725	2 922	—
Santo Stefano . . . . .	600	702	15	Pietracupa . . . . .	670	1 041	55
Campodipietra . . . . .	505	1 934	16	Riccìa . . . . .	700	7 673	—
Campolieto . . . . .	700	1 811	231	Ripalimosano . . . . .	624	2 113	162
Casalciprano . . . . .	658	1 116	498	Salcito . . . . .	678	2 191	—
Castellino del Biferno . . . . .	475	1 642	30	San Biase . . . . .	790	935	—
Castropignano . . . . .	—	2 251	395	San Giovanni in Galdo . . . . .	552	1 836	—
Castropignano . . . . .	612	2 004	315	San Giuliano del Sannio . . . . .	627	1 693	243
Roccaspromonte . . . . .	600	247	80	Sant' Angelo Limosano . . . . .	899	1 125	4
Cercepiccola . . . . .	670	1 202	126	Sant' Elia a Pianisi . . . . .	666	3 925	31
Colle d' Anchise . . . . .	650	1 124	672	Sepino . . . . .	698	2 589	1 498
Ferrazzano . . . . .	872	1 935	512	Spinete . . . . .	590	533	1 221
Fossalto . . . . .	510	2 602	154	Torella del Sannio . . . . .	839	1 615	237
Gambatesa . . . . .	468	2 801	—	Toro . . . . .	540	2 271	—
Gildone . . . . .	620	2 147	9	Trivento . . . . .	599	2 554	2 296
Jelsi . . . . .	580	2 970	—	Tufara . . . . .	420	1 841	—
Limosano . . . . .	580	2 493	—	Vinchiaturò . . . . .	624	1 813	2 085
Macchia Valfortore . . . . .	477	1 493	—	Circondario di Campobasso		98 544	17 901
Matrice . . . . .	—	1 359	104				
Matrice . . . . .	680	1 303	104				
Castel Cerreto . . . . .			56				

Segue : TAVOLA II.

Isernia (Circondario).

COMUNI Frazioni di censimento e Centri	Altimetria metri	Popolazione presente		COMUNI Frazioni di censimento e Centri	Altimetria metri	Popolazione presente	
		dei singoli Centri	delle case sparse			dei singoli Centri	delle case sparse
		abitanti				abitanti	
<b>CIRCONDARIO DI ISERNIA.</b>				<b>Cerro al Volturno</b> .....			
<b>Acquaviva d' Isernia</b> .....	730	<b>649</b>	<b>13</b>	—	<b>2 284</b>	—	—
<b>Agnone</b> .....	—	<b>6 311</b>	<b>2 811</b>	Cerro al Volturno .....	500	537	—
Agnone .....	800	5 135	2 609	Foresta .....	610	207	—
Villacanale .....	710	743	141	Case .....	550	89	—
Fontesambuco .....	720	433	61	Valloni .....	580	240	—
<b>Belmonte del Sannio</b> .....	864	<b>1 180</b>	—	Santilli .....	530	50	—
<b>Bojano</b> .....	—	<b>4 965</b>	<b>889</b>	Petrara .....	500	86	—
Bojano .....	488	3 262	368	San Vittorino .....	750	379	—
Civita .....	650	371	—	Cerreta .....	700	109	—
Maiella .....	500	244	191	Foci .....	811	182	—
Castellone .....	502	840	167	San Giovanni .....	590	146	—
Monteverde .....	500	248	163	Cupone .....	610	161	—
<b>Caccavone</b> .....	705	<b>2 155</b>	<b>73</b>	Piano d' Ischia .....	530	58	—
<b>Campochiaro</b> .....	664	<b>1 360</b>	<b>99</b>	Mancini .....	530	40	—
<b>Cantalupo nel Sannio</b> .....	587	<b>982</b>	<b>2 736</b>	<b>Chiauci</b> .....	879	<b>659</b>	<b>7</b>
<b>Capracotta</b> .....	1421	<b>2 812</b>	<b>260</b>	<b>Civitanova del Sannio</b> ...	—	<b>2 173</b>	<b>80</b>
<b>Carovilli</b> .....	—	<b>1 497</b>	<b>772</b>	Civitanova del Sannio..	630	2 132	80
Carovilli .....	860	1 018	727	Fonte la Pietra .....		41	—
Castiglione .....	920	479	45	<b>Colli a Volturno</b> .....	385	<b>1 003</b>	<b>639</b>
<b>Carpinone</b> .....	680	<b>2 359</b>	<b>60</b>	<b>Conca Casale</b> .....	656	<b>594</b>	—
<b>Castel del Giudice</b> .....	800	<b>990</b>	<b>16</b>	<b>Duronia</b> .....	—	<b>1 878</b>	<b>165</b>
<b>Castellone al Volturno</b> ...	749	<b>625</b>	—	Duronia .....	918	650	—
<b>Castelpetroso</b> .....	—	<b>2 589</b>	—	Casale .....	700	245	—
Castelpetroso .....	871	240	—	Selva e Valloni .....	800	428	88
Camere .....	770	341	—	Santa Maria del Vasto..	776	249	20
Casale .....	780	266	—	Vigne Vecchie e Faito..	715	228	51
Carinci .....	690	150	—	Santo Janni.....	758	78	6
Sant'Eramo .....	730	273	—	<b>Filignano</b> .....	—	<b>2 250</b>	—
Indiprete .....	630	392	—	Filignano .....	460	325	—
Pastena .....	710	323	—	Lagone .....	700	194	—
Guasto .....	800	604	—	Cerreto .....	531	183	—
<b>Castelpizzuto</b> .....	900	<b>472</b>	—	Mastrogiovanni.....		81	—
<b>Castelverrino</b> .....	610	<b>470</b>	<b>46</b>	Selvone .....	621	391	—
				Collemacchia.....	580	216	—
				Franchitti.....	500	107	—
				Valerio.....		43	—
				Valle.....	480	100	—
				Cerasuolo .....	650	527	—
				Travarecce .....	470	35	—
				Bottazzelli .....		48	—

Segue : TAVOLA II.

Isernia (Circondario).

COMUNI Frazioni di censimento e Centri	Altimetria metri	Popolazione presente		COMUNI Frazioni di censimento e Centri	Altimetria metri	Popolazione presente	
		dei singoli Centri	delle case sparse			dei singoli Centri	delle case sparse
		abitanti				abitanti	
<b>Forli del Sannio</b> .....	—	<b>1 605</b>	<b>231</b>	<b>Pietrabbondante</b> .....	1027	<b>1 061</b>	<b>1 155</b>
Forli del Sannio .....	610	1 275	26	<b>Pizzone</b> .....	730	<b>765</b>	<b>255</b>
Vandra .....	420	149	205	<b>Pozzilli</b> .....	—	<b>1 197</b>	<b>443</b>
Acqua di Ranci .....	850	181	—	Pozzilli .....	235	747	340
<b>Fornelli</b> .....	530	<b>849</b>	<b>500</b>	Santa Maria Oliveto ...	390	450	103
<b>Frosolone</b> .....	—	<b>3 963</b>	<b>871</b>	<b>Rionero Sannitico</b> .....	1052	<b>968</b>	<b>1 170</b>
Frosolone .....	894	2 067	—	<b>Roccamandolfi</b> .....	850	<b>2 097</b>	<b>8</b>
San Pietro in Valle.....	808	800	248	<b>Roccasicura</b> .....	730	<b>1 050</b>	<b>45</b>
Vallecupa .....	—	262	172	<b>Rocchetta a Volturmo</b> ...	—	<b>921</b>	<b>799</b>
Cerasito .....	772	163	128	Rocchetta a Volturmo..	722	404	799
Collecarrise .....	771	312	119	Castelnuovo .....	—	517	—
Acquevive .....	800	359	204	<b>San Massimo</b> .....	615	<b>351</b>	<b>681</b>
<b>Guardiaregia</b> .....	733	<b>741</b>	<b>1 645</b>	<b>San Pietro Avellana</b> .....	960	<b>1 749</b>	<b>286</b>
<b>Isernia</b> .....	—	<b>7 878</b>	<b>1 625</b>	<b>San Polomatese</b> .....	730	<b>439</b>	<b>188</b>
Isernia .....	457	7 469	972	<b>Sant' Agapito</b> .....	540	<b>901</b>	<b>330</b>
Canocchia .....	595	139	279	<b>Sant' Angelo del Pesco</b> ...	790	<b>900</b>	<b>55</b>
Castelromano .....	640	270	374	<b>Sant' Angelo in Grotte</b> ...	979	<b>503</b>	<b>1 218</b>
<b>Longano</b> .....	700	<b>1 114</b>	<b>138</b>	<b>Sant' Elena Sannita</b> .....	750	<b>1 395</b>	<b>49</b>
<b>Macchia d' Isernia</b> .....	340	<b>683</b>	<b>67</b>	<b>San Vincenzo a Volturmo</b>	720	<b>458</b>	—
<b>Macchiagodena</b> .....	837	<b>1 022</b>	<b>2 928</b>	<b>Scapoli</b> .....	—	<b>549</b>	<b>621</b>
<b>Miranda</b> .....	850	<b>1 433</b>	—	Scapoli .....	611	427	621
<b>Montaquila</b> .....	—	<b>955</b>	<b>846</b>	Pantano .....	620	122	—
Montaquila .....	464	722	440	<b>Sessano</b> .....	—	<b>1 741</b>	<b>25</b>
Roccaravindola .....	440	233	406	Sessano .....	780	930	25
<b>Montenero Val Cocchiara</b> ..	900	<b>1 434</b>	—	Pescocupo .....	785	228	—
<b>Monteroduni</b> .....	447	<b>2 261</b>	<b>112</b>	Durante .....	790	162	—
<b>Pesche</b> .....	732	<b>927</b>	<b>11</b>	Pantaniello .....	740	253	—
<b>Pescolanciano</b> .....	—	<b>1 712</b>	—	Coste .....	750	168	—
Pescolanciano .....	809	1 662	—	<b>Sesto Campano</b> .....	—	<b>1 398</b>	<b>806</b>
La Castagna .....	—	50	—	Sesto Campano .....	300	818	384
<b>Pescopennataro</b> .....	1190	<b>753</b>	—	Roccapiprozzi .....	440	337	422
<b>Pettoranello di Molise</b> ...	—	<b>784</b>	<b>106</b>	Vallecupa .....	300	243	—
Pettoranello di Molise .	737	720	106				
Pantaniello .....	550	64	—				

Segue : TAVOLA II.

Isernia-Larino-Chieti (Circondario).

COMUNI Frazioni di censimento e Centri	Altimetria metri	Popolazione presente		COMUNI Frazioni di censimento e Centri	Altimetria metri	Popolazione presente	
		dei singoli Centri	delle case sparse			dei singoli Centri	delle case sparse
		abitanti				abitanti	
Vastogirardi .....	—	1 174	890	Montenero di Bisaccia ...	273	4 964	362
Vastogirardi .....	1201	1 174	—	Montorio nei Frentani ...	656	2 374	—
Pagliarone .....	—	—	606	Morrone del Sannio.....	836	3 096	—
Cerreto .....	—	—	284	Palata.....	521	3 120	48
Venafro .....	—	3 947	406	Portocannone .....	148	2 016	18
Venafro .....	220	3 558	327	Provvidenti .....	570	645	—
Ceppagna .....	275	389	79	Ripabottoni .....	650	2 983	48
Circondario di Isernia ...		91 935	27 176	Roccavivara .....	642	1 489	56
CIRCONDARIO DI LARINO.				Rotello .....	360	2 389	—
Acquaviva Collecroce....	410	1 894	17	San Felice Slavo .....	548	1 430	117
Bonefro .....	631	4 361	—	San Giacomo degli Schia- voni .....	169	912	—
Campomarino.....	52	1 258	211	San Giuliano di Puglia... San Martino in Pensilis..	471	1 525	—
Casacalenda .....	600	6 133	160	Santa Croce di Magliano	282	4 378	128
Castelbottaccio .....	610	1 882	—	Tavenna.....	608	4 068	—
Castelmauro .....	650	4 668	47	Termoli.....	552	1 967	—
Civita Campomarano ....	520	2 354	10	Ururi .....	21	5 324	618
Colletorto .....	515	3 529	—	Circondario di Larino ...	267	3 814	—
Guardiafiera.....	280	1 878	—	Provincia di Campobasso		100 276	5 077
Guglionesi .....	—	6 448	918			290 755	50 154
Guglionesi .....	370	4 935	430	Provincia di Chieti.			
Petacciato .....	225	1 513	488	CIRCONDARIO DI CHIETI.			
Larino .....	310	4 966	1 768	Abbateggio .....	450	626	452
Lucito .....	475	2 406	—	Ari .....	286	178	2 222
Lupara .....	490	1 822	—	Arielli .....	298	747	637
Mafalda .....	460	2 299	—	Bolognano .....	—	1 338	346
Montecilfone .....	405	2 975	148	Bolognano .....	276	685	346
Montefalcone nel Sannio.	659	2 712	392	Santa Maria del Monte	340	116	—
Montelongo .....	592	1 338	—	Piano d'Orta .....		424	—
Montemitro .....	570	859	11	Fara .....		113	—

Segue: TAVOLA II.

Chieti (Circondario).

COMUNI Frazioni di censimento e Centri	Altimetria metri	Popolazione presente		COMUNI Frazioni di censimento e Centri	Altimetria metri	Popolazione presente	
		dei singoli Centri	delle case sparse			dei singoli Centri	delle case sparse
		abitanti				abitanti	
Bucchianico.....	360	1 330	3 626	Poggiofiorito .....	292	604	698
Canosa Sannita .....	231	545	1 237	Pretoro .....	—	1 592	207
Caramanico .....	—	3 607	1 187	Pretoro .....	550	1 372	207
Caramanico .....	600	2 584	667	Ponte .....	438	143	—
San Vittorino.....	650	508	12	Pagnotto .....	—	77	—
San Tommaso.....	600	515	508	Rapino .....	400	1 540	888
Casacanditella .....	433	1 020	618	Ripa Teatina.....	192	767	2 564
Casalincontrada.....	300	496	1 973	Roccacaramanico .....	1050	367	—
Chieti .....	—	17 933	11 286	Roccamontepiano .....	300	386	2 213
Chieti .....	330	17 933	9 507	Roccamorice .....	520	795	1 153
Santa Maria de Criptis .....	—	—	960	Salle .....	520	1 153	8
Quattro Ville .....	—	—	819	San Giovanni Teatino ...	—	875	2 149
Fara Filiorum Petri.....	210	482	1 336	Sambuceto .....	—	875	815
Filetto.....	400	684	1 405	Dragonara Regolizie ...	—	—	365
Francavilla al Mare.....	39	3 195	3 629	Vallelunga .....	—	—	835
Giuliano Teatino .....	245	148	1 452	Fontechiara da Capo ...	—	—	134
Guardiagrele .....	—	5 241	5 844	San Martino sulla Mar- ruccina .....	420	500	1 050
Guardiagrele .....	577	3 851	5 844	Sant'Eufemia a Maiella..	—	1 352	49
Comino .....	550	620	—	Sant'Eufemia a Maiella	870	866	22
Caporosso .....	—	376	—	Ricciardi .....	800	312	9
San Leonardo.....	—	394	—	San Giacomo .....	850	174	18
Lettomanoppello.....	370	1 124	1 263	San Valentino in Abruzzo Citeriore .....	—	1 559	3 770
Manoppello .....	200	1 708	3 315	San Valentino in Abruz- zo Citeriore.....	457	854	2 842
Miglianico .....	135	769	2 941	Basso-Solcano .....	—	—	928
Musellaro .....	350	541	19	Scafa .....	264	705	—
Pennapedimonte .....	669	713	503	Serramonacesca .....	280	824	795
Pescara .....	—	6 360	3 270	Tocco da Casauria .....	356	3 761	937
Pescara .....	3	5 543	—	Tollo .....	150	1 181	2 185
Villa del Fuoco .....	—	—	2 020	Torrevecchia Teatina.....	—	740	1 512
Fontanelle .....	100	454	520	Torrevecchia Teatina..	220	516	465
San Silvestro .....	135	363	730	Castelferrato .....	150	224	558
				Torremontanara .....	—	—	489



Segue : TAVOLA II.

Chieti-Lanciano (Circondario).

COMUNI Frazioni di censimento e Centri	Altitudine metri	Popolazione presente		COMUNI Frazioni di censimento e Centri	Altitudine metri	Popolazione presente	
		dei singoli Centri	delle case sparse			dei singoli Centri	delle case sparse
		abitanti				abitanti	
<b>Turrivalignani</b> .....	—	<b>613</b>	<b>306</b>	Via Piana .....	—	—	417
Turrivalignani .....	310	176	—	Villa Tucci .....	210	179	681
Cugnoli .....	251	134	99	Villa Marcone.....	211	97	25
Belvedere .....	350	41	94	San Polo .....	—	—	228
Castellano.....		46	—	Villa Consalvi.....	244	118	170
Pescarina .....	180	120	113	Villa Mascitti .....	280	101	122
Malpasso.....		96	—	Villa Selciaroli.....	233	61	199
<b>Vacri</b> .....	<b>300</b>	<b>416</b>	<b>1 780</b>	Casino Vezzani .....	176	101	157
<b>Villamagna</b> .....	<b>250</b>	<b>660</b>	<b>1 838</b>	Formicone.....	230	79	83
<b>Circondario di Chieti</b> .....		<b>68 470</b>	<b>72 663</b>	<b>Fallascoso</b> .....	<b>920</b>	<b>435</b>	<b>61</b>
				<b>Fallo</b> .....	<b>570</b>	<b>720</b>	<b>—</b>
				<b>Fara San Martino</b> .....	<b>440</b>	<b>1 926</b>	<b>81</b>
				<b>Fossacesia</b> .....	<b>—</b>	<b>2 941</b>	<b>1 865</b>
				Fossacesia .....	153	1 915	—
				Campidoglio .....	60	173	355
				Palazzo .....	40	199	621
				San Giovanni .....	107	183	416
				Sterpari .....	180	131	81
				Villa Scorciosa .....	224	340	192
				<b>Frisa</b> .....	<b>—</b>	<b>1 323</b>	<b>796</b>
				Frisa .....	237	730	289
				Badia .....	—	—	425
				Guastameroli .....	227	593	82
				<b>Gamberale</b> .....	<b>1343</b>	<b>518</b>	<b>645</b>
				<b>Gessopalena</b> .....	<b>661</b>	<b>1 783</b>	<b>1 429</b>
				<b>Lama dei Peligni</b> .....	<b>—</b>	<b>3 365</b>	<b>275</b>
				Lama dei Peligni .....	669	2 785	275
				Corpi Santi .....	550	278	—
				Fonterossi.....	414	175	—
				Piani Marini.....	325	127	—
				<b>Lanciano</b> .....	<b>—</b>	<b>11 373</b>	<b>9 023</b>
				Lanciano .....	283	10 076	9 023
				Martelli .....	232	406	—
				Stanazzo .....	240	511	—
				Andreoli .....	311	380	—
				<b>Lettopalena</b> .....	<b>680</b>	<b>971</b>	<b>30</b>
CIRCONDARIO DI LANCIANO.							
<b>Altino</b> .....	<b>371</b>	<b>442</b>	<b>2 193</b>				
<b>Borrello</b> .....	<b>780</b>	<b>1 170</b>	<b>25</b>				
<b>Buonanotte</b> .....	<b>800</b>	<b>376</b>	<b>149</b>				
<b>Casoli</b> .....	<b>378</b>	<b>2 344</b>	<b>4 888</b>				
<b>Castel Frentano</b> .....	<b>—</b>	<b>3 484</b>	<b>1 214</b>				
Castel Frentano .....	400	2 250	—				
Buon Consiglio .....	360	547	322				
Ciommi .....	230	183	49				
Moro .....	275	47	27				
Borreco .....	250	342	406				
Pietragrossa .....	212	115	410				
<b>Civitaluparella</b> .....	<b>900</b>	<b>842</b>	<b>25</b>				
<b>Civitella Messer Raimondo</b> .....	<b>—</b>	<b>1 400</b>	<b>442</b>				
Civitella Messer Rai- mondo .....	613	708	131				
Fonte .....	460	222	72				
Calazzotto .....	556	93	97				
Gallo .....	400	178	101				
Selva .....	500	199	41				
<b>Colledimacine</b> .....	<b>760</b>	<b>1 375</b>	<b>—</b>				
<b>Crecchio</b> .....	<b>—</b>	<b>1 316</b>	<b>2 142</b>				
Crecchio .....	209	458	—				
Villa Baccili .....	213	122	60				

Segue: TAVOLA II.

Lanciano-Vasto (Circondario).

COMUNI Frazioni di censimento e Centri	Altimetria metri	Popolazione presente		COMUNI Frazioni di censimento e Centri	Altimetria metri	Popolazione presente	
		dei singoli Centri	delle case sparse			dei singoli Centri	delle case sparse
		abitanti				abitanti	
Montelapiano .....	750	484	11	Taranta Peligna .....	455	1 100	5
Montenerodomo .....	1130	1 345	458	Torricella Peligna.....	901	1 879	1 068
Mozzagrogna .....	—	1 230	790	Treglio .....	183	476	504
Mozzagrogna .....	217	833	547	Villa Santa Maria.....	325	2 334	327
Villa Romagnoli.....	270	397	243	Circondario di Lanciano..		77 791	45 520
Orsogna .....	434	4 709	1 660				
Ortona .....	—	11 660	5 119				
Ortona .....	68	8 124	1 189				
San Leonardo.....	114	503	1 248				
Villa Torre .....	106	295	231	Archi .....	495	1 310	2 109
Villa Iubatti.....	159	99	39	Atessa.....	430	3 370	6 060
Villa Caldari .....	176	835	127	Bomba .....	424	2 380	545
Villa Rogatti .....	146	344	54	Carpineto Sinello .....	381	1 041	431
Villa Grande .....	136	366	908	Carunchio .....	716	1 452	34
Villa San Nicola.....	108	301	438	Casalanguida .....	440	1 568	611
Villa San Tommaso ...	107	191	72	Casalbordino .....	205	3 638	2 605
Foro .....	15	602	813	Castelguidone .....	778	606	362
Palena .....	767	3 205	60	Castiglione Messer Marino	1081	3 238	—
Palombaro .....	500	829	1 326	Celenza sul Trigno.....	646	1 508	35
Pennadomo .....	440	951	50	Colledimezzo .....	400	1 410	—
Pizzoferrato .....	1251	695	815	Cupello .....	264	3 184	140
Quadri .....	590	995	22	Dogliola .....	451	659	184
Rocca San Giovanni....	155	796	2 060	Fraine .....	751	1 354	—
Roccascalegna .....	430	829	1 609	Fresagrandinaria .....	390	1 615	279
Roio del Sangro.....	850	811	—	Furci .....	553	1 857	—
Rosello .....	—	1 120	—	Gissi .....	499	3 257	696
Rosello .....	920	713	—	Guilmi .....	673	1 668	—
Giuliopoli .....	730	407	—	Lentella .....	398	710	129
Santa Maria Imbaro....	227	601	274	Liscia .....	740	1 734	—
Sant'Eusanio del Sangro	207	861	1 647				
San Vito Chietino .....	—	2 777	2 432				
San Vito Chietino .....	121	1 773	2 091				
Marina .....	20	473	8				
Sant'Apollinare .....	150	531	333				

CIRCONDARIO DI VASTO.

Segue: TAVOLA II.

Vasto-Penne (Circondario).

COMUNI Frazioni di censimento e Centri	Altimetria metri	Popolazione presente		COMUNI Frazioni di censimento e Centri	Altimetria metri	Popolazione presente	
		dei singoli Centri	delle case sparse			dei singoli Centri	delle case sparse
		abitanti				abitanti	
<b>Montazzoli</b> .....	850	2 000	310	<b>Provincia di Teramo.</b>			
<b>Monteferrante</b> .....	837	667	—	<b>CIRCONDARIO DI PENNE.</b>			
<b>Monteodorisio</b> .....	315	2 226	250	<b>Alanno</b> .....	295	1 377	3 288
<b>Paglieta</b> .....	235	1 971	2 392	<b>Arsita</b> .....	470	1 451	417
<b>Palmoli</b> .....	711	2 243	68	<b>Basciano</b> .....	—	770	1 163
<b>Perano</b> .....	240	696	842	Basciano .....	402	319	116
<b>Pietraferrazzana</b> .....	360	571	37	Sant'Agostino .....	311	248	465
<b>Pollutri</b> .....	180	2 127	1 257	Santa Maria .....	417	203	582
<b>Roccaspinalveti</b> .....	1150	229	2 112	<b>Bisenti</b> .....	—	973	2 527
<b>San Buono</b> .....	500	1 983	104	Bisenti .....	280	918	2 527
<b>San Giovanni Lipioni</b> ...	545	688	104	<i>Troiano</i> .....	359	55	—
<b>San Salvo</b> .....	100	2 543	239	<b>Brittoli</b> .....	781	288	935
<b>Scerni</b> .....	275	2 110	2 717	<b>Cappelle sul Tavo</b> .....	150	834	651
<b>Schiavi di Abruzzo</b> .....	1168	524	3 089	<b>Carpineto della Nora</b> .....	560	411	879
<b>Torino di Sangro</b> .....	164	4 037	—	<b>Castel Castagna</b> .....	—	639	660
<b>Tornareccio</b> .....	—	2 458	573	Castel Castagna .....	459	305	258
Tornareccio .....	603	1 542	573	<i>La Salza</i> .....	400	102	—
<i>Colle delle Case</i> .....	—	172	—	<i>Castagna Vecchia</i> .....	362	106	—
<i>Torricchio</i> .....	450	201	—	Ronzano .....	444	126	402
<i>San Giovanni</i> .....	600	411	—	<b>Castellammare Adriatico</b> ..	4	11 173	4 475
<i>Piano delle Vigne</i> .....	—	132	—	<b>Castiglione a Casauria</b> ...	349	1 449	1 116
<b>Torrebruna</b> .....	—	1 184	309	<b>Castiglione Messer Rai-</b>	—	886	2 614
Torrebruna .....	857	940	—	mondo .....	—	886	2 614
Guardiabruna .....	886	244	309	Castiglione Messer Rai-	265	700	2 158
<b>Tuffillo</b> .....	578	1 199	39	mondo .....	360	186	456
<b>Vasto</b> .....	—	9 101	5 265	<b>Appignano</b> .....	360	186	456
Vasto .....	144	8 622	5 265	<b>Catignano</b> .....	365	1 196	1 548
<i>Vasto (Stazione)</i> .....	20	479	—	<b>Cepagatti</b> .....	—	1 394	2 505
<b>Villalfonsina</b> .....	235	1 323	432	Cepagatti .....	145	846	1 248
<b>Circondario di Vasto</b> .....	—	77 439	34 359	Vallemare .....	55	163	689
<b>Provincia di Chieti</b> .....	—	223 700	152 542	Villanova .....	50	385	568
				<b>Cermignano</b> .....	—	984	2 280
				Cermignano .....	543	425	1 403
				Montegualtieri .....	305	205	506
				Poggio delle Rose .....	480	354	371

Segue: TAVOLA II.

Penne-Teramo (Circondario).

COMUNI Frazioni di censimento e Centri	Altimetria metri	Popolazione presente		COMUNI Frazioni di censimento e Centri	Altimetria metri	Popolazione presente	
		dei singoli Centri	delle case sparse			dei singoli Centri	delle case sparse
		abitanti				abitanti	
<b>Città Sant' Angelo</b> .....	—	<b>3 765</b>	<b>5 381</b>	<b>Picciano</b> .....	—	<b>997</b>	<b>477</b>
Città Sant' Angelo .....	320	3 175	5 015	Picciano .....	160	695	242
Cipresso .....	200	590	366	Piccianello .....	132	302	235
Civitaquana .....	553	394	1 837	Pietranico .....	59	731	635
<b>Civitella Casanova</b> .....	—	<b>1 151</b>	<b>2 377</b>	<b>Rosciano</b> .....	—	<b>1 396</b>	<b>1 735</b>
Civitella Casanova .....	400	884	1 145	Rosciano .....	235	513	1 131
Vestea .....	595	267	1 232	Oliveti .....	110	271	342
<b>Collecervino</b> .....	253	<b>646</b>	<b>3 189</b>	San Giovanni .....	237	322	105
<b>Corvara</b> .....	563	<b>291</b>	<b>806</b>	Badessa .....	163	290	157
<b>Cugnoli</b> .....	331	<b>320</b>	<b>1 778</b>	<b>Spoltore</b> .....	—	<b>2 620</b>	<b>2 907</b>
<b>Elice</b> .....	225	<b>388</b>	<b>1 795</b>	Spoltore .....	165	1 563	2 225
<b>Farindola</b> .....	470	<b>1 542</b>	<b>2 086</b>	Villa Santa Maria .....	130	217	102
<b>Loreto Aprutino</b> .....	307	<b>2 864</b>	<b>3 694</b>	Caprara .....	123	625	237
<b>Montebello di Bertona</b> .....	596	<b>713</b>	<b>892</b>	Villa Raspa .....	40	193	94
<b>Montesilvano</b> .....	—	<b>1 909</b>	<b>2 452</b>	Villa Cavaticchi .....	100	22	249
Montesilvano .....	185	406	1 946	<b>Torre de' Passeri</b> .....	175	<b>2 961</b>	<b>602</b>
Montesilvano Marina .....	5	1 503	506	<b>Vicoli</b> .....	—	<b>494</b>	<b>445</b>
<b>Moscufò</b> .....	246	<b>1 933</b>	<b>561</b>	Vicoli .....	411	111	—
<b>Nocciano</b> .....	301	<b>364</b>	<b>1 406</b>	Colle .....	42	161	51
<b>Penna Sant' Andrea</b> .....	—	<b>520</b>	<b>812</b>	Le Pietre .....	457	47	136
Penna Sant' Andrea .....	417	461	579	De Contra .....	414	175	258
Villa Capsano .....	313	59	233	<b>Villa Celiera</b> .....	714	<b>354</b>	<b>927</b>
<b>Penne</b> .....	—	<b>4 289</b>	<b>6 182</b>	<b>Circondario di Penne</b> .....		<b>57 625</b>	<b>73 251</b>
Penne .....	438	4 199	5 503	CIRCONDARIO DI TERAMO.			
Roccafina-damo .....	545	90	679	<b>Ancarano</b> .....	293	<b>376</b>	<b>1 308</b>
<b>Pescosansonesco</b> .....	—	<b>1 026</b>	<b>563</b>	<b>Atri</b> .....	—	<b>4 665</b>	<b>8 852</b>
Pescosansonesco .....	517	963	367	Atri .....	442	3 786	6 080
Villa delle Grazie .....	450	63	196	Casoli .....	186	542	1 080
<b>Pianella</b> .....	—	<b>2 132</b>	<b>4 654</b>	Santa Margherita .....	184	260	687
Pianella .....	195	1 749	4 038	San Giacomo .....	260	77	1 005
Castellana .....	—	—	492	<b>Bellante</b> .....	354	<b>545</b>	<b>2 634</b>
Cerratina .....	135	383	124	<b>Campoli</b> .....	—	<b>5 850</b>	<b>3 942</b>
				Campoli .....	396	1 563	279
				Morge .....	412	305	186

Segue: TAVOLA II.

Teramo (Circondario).

COMUNI Frazioni di censimento e Centri	Altimetria metri	Popolazione presente		COMUNI Frazioni di censimento e Centri	Altimetria metri	Popolazione presente	
		dei singoli Centri	delle case sparse			dei singoli Centri	delle case sparse
		abitanti				abitanti	
Segue: <i>Campli</i>							
Pagannoni Superiore...	350	87	64	<i>Chiovano</i> .....	420	109	—
Pagannoni Inferiore ...	401	49	225	Ornano Grande .....	480	156	293
Pastinella .....	531	54	150	<i>Mercato Vecchio</i> .....	524	164	—
Campiglio .....	505	47	143	<i>Vico</i> .....	564	69	—
Campovalano .....	464	298	304	Bascianella .....	422	148	188
Piancarani .....	300	288	169	Petto .....	237	224	303
Guazzano .....	627	531	155	<b>Castilenti</b> .....	—	<b>536</b>	<b>1 424</b>
Battaglia .....	719	295	75	Castilenti .....	260	461	760
Collicelli .....	636	100	22	Villa San Romualdo ...	260	75	664
Roiano .....	694	141	58	<b>Cellino Attanasio</b> .....	—	<b>683</b>	<b>3 263</b>
Boceto .....	310	52	299	Cellino Attanasio .....	443	532	2 658
Cesenà .....	220	522	262	Scorrano .....	550	151	605
Molviano .....	273	907	304	<b>Civitella del Tronto</b> .....	—	<b>4 714</b>	<b>4 523</b>
Penna .....	256	376	615	Civitella del Tronto...	589	714	471
Floriano .....	190	235	632	Ponzano .....	350	188	519
<b>Canzano</b> .....	—	<b>451</b>	<b>1 593</b>	Borrano .....	380	160	591
Canzano .....	448	224	1 417	Sant'Andrea .....	431	171	501
Valle Canzano .....	340	227	176	Passo .....	405	81	328
<b>Castellalto</b> .....	—	<b>976</b>	<b>2 156</b>	Risteccio .....	525	235	22
Castellalto .....	481	121	509	Rocca Santa Felicita...	531	91	404
Guizzano .....	350	91	112	Rocca San Nicola .....	560	65	44
Santa Lucia .....	290	87	47	Rocca Ischiano .....	515	102	88
Gianforti .....	265	54	158	Ripa Bassa .....	600	173	—
Villa Torre .....	211	104	162	Ripa di Mezzo .....	627	227	—
Villa Zaccheo .....	113	91	115	Ripa Alta .....	650	198	—
Case Molino .....	151	50	61	Fucignano .....	536	235	22
Feudo Monte Pietro...	441	60	112	Valle Sant'Angelo .....	500	82	104
San Cipriano .....	150	66	235	Pagliariccio .....	564	99	20
Castelbasso .....	330	252	645	Lempa .....	410	361	374
<b>Castelli</b> .....	—	<b>1 446</b>	<b>1 812</b>	Cornacchiano .....	516	324	—
Castelli .....	500	740	800	Collebigliano .....	502	138	123
Colli .....	580	66	55	Cerqueto .....	614	336	31
Rossi .....	551	164	84	Piano San Pietro .....	547	174	26
Palombara .....	625	80	152	Collevirtù .....	530	128	97
Colledoro .....	540	185	150	Gabiano .....	557	176	60
Acquaviva .....	471	51	4	Favale .....	172	172	400
Befaro .....	605	160	567	Lucignano .....	-302	84	298
<b>Castiglione della Valle</b> ...	—	<b>1 234</b>	<b>1 309</b>	<b>Colonnella</b> .....	—	<b>2 781</b>	<b>3 771</b>
Castiglione della Valle .	337	87	38	Colonnella .....	303	845	3 771
Colledara .....	435	105	487	<i>Colonnella (Marina)</i> ..	—	1 460	—
<i>Collecastino</i> .....	422	172	—	<i>Villa Rosa</i> .....	—	476	—

COMUNI Frazioni di censimento e Centri	Altimetria metri	Popolazione presente		COMUNI Frazioni di censimento e Centri	Altimetria metri	Popolazione presente	
		dei singoli Centri	delle case sparse			dei singoli Centri	delle case sparse
		abitanti				abitanti	
<b>Controguerra</b> .....	267	<b>529</b>	<b>2 786</b>	<b>Fano Adriano</b> .....	—	<b>1 082</b>	<b>72</b>
<b>Corropoli</b> .....	120	<b>1 559</b>	<b>2 883</b>	Fano Adriano.....	750	509	—
<b>Cortino</b> .....	—	<b>1 891</b>	<b>104</b>	Cerqueto .....	750	423	22
Cortino .....	1000	201	—	Moreni .....	680	150	50
Padula .....	930	326	—	<b>Giulianova</b> .....	—	<b>4 731</b>	<b>3 787</b>
Macchiatornella .....	950	144	—	Giulianova .....	61	3 177	3 787
Lame .....	900	124	—	<i>Giulianova (Marina)</i> ..	4	1 554	—
Vernesca .....	900	34	—	<b>Isola del Gran Sasso d'I-</b>	—	<b>3 698</b>	<b>1 474</b>
Piano Fiumato .....	820	45	—	talia .....	—		
Pezzelle .....	850	43	—	Isola del Gran Sasso d'I-	419	804	224
Caiano .....	850	28	—	talia .....	490	37	34
Agnova .....	950	41	—	Pacciano .....	470	142	63
Altovia .....	1183	40	—	Cesa di Francia .....	458	132	213
Comignano .....	957	75	—	Colliberti .....	450	57	11
Servillo .....	930	75	—	Piano .....	55	252	180
Elce .....	800	138	—	Pretara .....	640	165	32
Pagliaroli .....	980	54	12	Cerisetto .....	790	374	36
Collegiesco .....	750	48	—	San Pietro .....	450	40	43
Casagreca .....	850	108	8	Frisoni .....	510	30	—
Casanova .....	700	177	26	Collalto .....	430	105	165
Faieto .....	670	190	58	Trignano .....	550	209	176
<b>Crognaleto</b> .....	—	<b>3 837</b>	—	San Massimo .....	444	99	86
Crognaleto .....	1100	162	—	Capsano .....	680	504	68
Aiello .....	1000	113	—	Cerchiara .....	810	331	64
Alvi .....	967	261	—	Forca di Valle .....	66	282	51
Cervano .....	870	121	—	Fano a Corno .....	850	135	28
Cesacastina .....	1150	362	—	Casale San Nicola .....	—	<b>560</b>	<b>1 257</b>
Figliola .....	1020	53	—	<b>Montefino</b> .....	—		
Frattoni .....	1130	136	—	Montefino .....	400	289	880
Macchia Vomano.....	850	217	—	Bozza .....	270	271	377
Nerito .....	800	428	—	<b>Montepagano</b> .....	—	<b>3 724</b>	<b>5 286</b>
Ortolano .....	—	105	—	Montepagano .....	280	617	2 414
Piano Vomano.....	870	131	—	Rosburgo .....	8	2 782	740
Poggio Umbricchio....	670	348	—	Cologna .....	220	325	2 132
Santa Croce .....	810	62	—	<b>Montorio al Vomano</b> ....	—	<b>5 256</b>	<b>2 655</b>
San Giorgio .....	1130	322	—	Montorio al Vomano....	260	2 288	776
Senarica .....	650	296	—	Faiano .....	46	188	85
Stradale .....	—	141	—	Colledonico .....	500	32	116
Tottea .....	950	388	—	Collevecchio .....	390	440	196
Vallevaccaro .....	1100	191	—				

Segue: TAVOLA II.

Teramo (Circondario).

COMUNI Frazioni di censimento e Centri	Altimetria metri	Popolazione presente		COMUNI Frazioni di censimento e Centri	Altimetria metri	Popolazione presente	
		dei singoli Centri	delle case sparse			dei singoli Centri	delle case sparse
		abitanti				abitanti	
Segue: <i>Montorio al Vomano</i>				Martesi .....	910	47	7
Brozzi .....	525	104	464	Fiume .....	970	43	—
Villa Vallucci .....	500	269	57	Castiglione .....	1014	19	—
Schiaviano .....	582	127	74	Riano .....	952	120	—
Leignano .....	300	317	241	Forno .....	1005	31	—
Villa Maggiore .....	200	231	264	Fioli .....	600	141	—
Altavilla .....	670	283	35	Tevere .....	780	53	—
Valle San Giovanni....	482	531	91	Cesa .....	900	64	14
Valle Soprano .....	520	112	77	Alvelli .....	950	43	—
Cusciano .....	650	334	179	Licciano .....	700	35	—
<b>Morro d'Oro .....</b>	<b>213</b>	<b>528</b>	<b>2 288</b>	Paranesi .....	800	82	—
<b>Mosciano Sant'Angelo...</b>	—	<b>1 412</b>	<b>7 319</b>	Ciarelli .....	1020	67	—
Mosciano Sant'Angelo.	227	1 120	4 187	Fustagnano .....	900	34	—
Montone .....	241	121	1 885	<b>Sant'Egidio alla Vibrata.</b>	—	<b>802</b>	<b>2 822</b>
Ripattoni .....	214	171	1 247	Sant'Egidio alla Vibrata	239	695	2 018
<b>Mutignano .....</b>	—	<b>756</b>	<b>1 305</b>	Faraone .....	317	107	804
Mutignano .....	321	624	737	<b>Sant'Omero .....</b>	—	<b>1 189</b>	<b>3 364</b>
Villa Filiani .....	4	132	568	Sant'Omero .....	200	727	1 258
<b>Nereto .....</b>	163	<b>1 898</b>	<b>1 254</b>	Case Alte .....	192	156	553
<b>Notaresco .....</b>	—	<b>1 290</b>	<b>3 443</b>	Garrufo .....	175	145	551
Notaresco .....	250	900	1 397	Poggiomorello .....	187	161	1 002
Guardia Vomano.....	220	379	1 226	<b>Silvi .....</b>	—	<b>2 240</b>	<b>2 685</b>
Grasciano .....	142	11	820	Silvi .....	240	1 059	1 339
<b>Pietracamela .....</b>	—	<b>1 194</b>	—	San Silvestro .....	130	140	1 140
Pietracamela .....	1002	862	—	Silvi Marina .....	10	1 041	206
Intermesoli .....	800	332	—	<b>Teramo .....</b>	—	<b>15 284</b>	<b>10 550</b>
<b>Rocca Santa Maria .....</b>	—	<b>1 457</b>	<b>60</b>	Teramo .....	265	9 865	2 948
Imposta .....	1074	34	2	Viola .....	360	80	586
Serra .....	1092	82	—	Rupo .....	500	203	125
San Biagio .....	1092	78	19	Putignano .....	491	108	171
Acquaratola .....	1033	143	—	Castagneto .....	565	167	195
Macchia Santa Cecilia..	870	117	10	Cavuccio .....	415	171	615
Pomarolo .....	850	14	—	Miano .....	398	502	961
Cona e Faiete .....	972	36	8	Poggio San Vittorino...	417	108	432
Faiete .....	770	55	—	Colleaterrato .....	406	177	564
Colle .....	1000	37	—	Colleminuccio .....	391	192	121
Tavolero .....	950	33	—	San Pietro .....	440	382	44
Canili .....	960	49	—	Garrano .....	585	189	41
				Gesso .....	626	93	55

Segue: TAVOLA II.

Teramo (Circondario).


COMUNI Frazioni di censimento e Centri	Altimetria metri	Popolazione presente		COMUNI Frazioni di censimento e Centri	Altimetria metri	Popolazione presente	
		dei singoli Centri	delle case sparse			dei singoli Centri	delle case sparse
		abitanti				abitanti	
Segue: Teramo							
Magnanella .....	714	185	31	Casanova .....	700	64	16
Collecaruno .....	657	79	8	Costumi .....	—	24	57
Ripa .....	376	200	55	Colle Sansonesco.....	750	21	13
Rocciano .....	450	119	79	<b>Tortoreto</b> .....	—	<b>2 245</b>	<b>3 543</b>
Frondarola .....	445	483	283	Tortoreto .....	227	615	3 543
Spiano .....	453	110	162	Tortoreto (Stazione) ..	10	731	—
Rapino .....	448	124	201	Tortoreto Marina .....	6	899	—
Forcella .....	282	470	740	<b>Tossicia</b> .....	—	<b>2 070</b>	<b>327</b>
Caprafico .....	325	60	338	Tossicia .....	410	442	162
Cerreto .....	290	90	212	Chiarino .....	420	178	25
Poggio Cono.....	430	215	79	Flammignano .....	596	152	—
Nepezzano.....	260	396	964	Aquilano .....	625	238	20
Colle Santa Maria .....	345	242	222	Alzano .....	487	49	42
Sant'Atto .....	217	274	318	Case di Renzo .....	395	105	—
<b>Torano Nuovo.....</b>	<b>241</b>	<b>430</b>	<b>1 604</b>	Cola .....	400	244	—
<b>Torricella Sicura.....</b>	<b>—</b>	<b>2 454</b>	<b>885</b>	Paduli .....	355	162	—
Torricella Sicura.....	437	136	35	Morelli .....	615	87	74
Torricella Romana .....	—	241	41	Azzinano .....	610	109	4
Torricella Scarpona .....	—	229	122	Piano di Lago .....	515	8	—
Santa Chiara .....	370	21	33	Corelli .....	630	55	—
Piano Grande .....	420	162	22	Pastino .....	518	38	—
Tofo .....	567	63	29	Tozzanella .....	566	180	—
Morricone .....	490	27	28	Valleianera .....	560	23	—
Tizzano .....	500	68	54	<b>Valle Castellana</b> .....	<b>—</b>	<b>4 290</b>	<b>111</b>
Antanemuccio .....	374	67	—	Piano Annunziata.....	625	73	10
Prognetto .....	520	57	—	Colle .....	645	41	5
San Felice .....	620	112	53	Capolaterra .....	699	53	—
Borgonovo .....	710	119	—	Fornisco .....	761	114	—
Santo Stefano .....	790	80	54	Rio di Lama .....	741	49	—
Poggio Rattieri .....	620	122	63	Ceraso .....	876	105	—
Ginepri .....	820	87	22	Pascellata .....	855	130	—
Abetemozzo .....	670	89	25	Vallefara .....	847	59	—
Riccio.....	650	77	—	Coronelle .....	796	153	—
Corvacchiano .....	850	56	17	Mattere .....	742	65	—
Magliano .....	900	136	10	Vallepezzata .....	890	97	—
Valle Piola .....	950	76	16	Stivigliano .....	825	43	—
Poggio Valle .....	950	102	12	Prevenisco .....	681	110	—
Pastignano .....	850	53	23	Vallenquina .....	871	81	—
Popolo .....	620	99	25	Basto .....	752	123	26
Joanella .....	700	66	115	Valloni .....	683	31	—



Segue : TAVOLA II.

Teramo (Circondario).

COMUNI Frazioni di censimento e Centri	Altimetria metri	Popolazione presente		COMUNI Frazioni di censimento e Centri	Altimetria metri	Popolazione presente	
		dei singoli Centri	delle case sparse			dei singoli Centri	delle case sparse
		abitanti				abitanti	
<i>Segue : Valle Castellana</i>							
Olmeto .....	697	57	—	Lepora .....	685	35	—
Valzo .....	801	42	—	Settecerri .....	923	95	26
Vignatico .....	601	51	—	San Vito .....	686	794	—
Pizzo .....	992	9	—	Cesano .....	481	131	—
Corvino .....	778	35	—	Santa Ruffina .....	545	8	—
Laturò .....	812	119	5	Cerquito .....	545	109	—
Leofara .....	1012	185	—	Villafranca .....	470	73	11
Morrice .....	836	163	—	Canavine .....	984	25	—
Casanova .....	811	32	—				
Pietralta .....	989	382	—	<b>Circondario di Teramo....</b>	<b>90 663</b>	<b>98 451</b>	
Collegrato .....	763	145	4				
Macchia da Sole .....	907	192	—	<b>Provincia di Teramo .....</b>	<b>148 288</b>	<b>171 702</b>	
Macchia da Borea .....	935	168	—				
Piano Maggiore .....	1092	95	—	<b>Abruzzi e Molise.....</b>	<b>1029204</b>	<b>403 736</b>	
Serra .....	704	18	24				



### TAVOLA III.

---

**Convivenze, famiglie presenti e interamente assenti  
nei Centri di almeno 15 000 abitanti,  
nei Comuni capiluoghi di Circondario, nei Circondari, nelle Provincie e nella Regione.**

---

AVVERTENZE. — Il numero complessivo dei fogli di famiglia raccolti col Censimento, è stato ripartito in questa tavola secondo che i fogli stessi si riferivano a convivenze non famigliari (caserme, collegi, ospedali, ricoveri, carceri, ecc.) o a famiglie propriamente dette: fra queste si è tenuto conto separato di quelle interamente assenti.

Per ognuno dei due gruppi (convivenze e famiglie) si dà l'indicazione della popolazione presente in numeri assoluti e relativi.

Tali notizie come, in generale, quelle fornite dalle tavole seguenti, vengono riportate separatamente *a)* pei Centri urbani aventi almeno 15 000 abitanti, *b)* pei Comuni capiluoghi di Circondario, *c)* pei Circondari, per le Provincie e per la Regione.

La elaborazione delle notizie per il gruppo *a)*, indipendentemente dal complesso demografico del Comune, è stata fatta per la prima volta in questo Censimento e non trova quindi corrispondenza nei dati pubblicati per i primi cinque Censimenti generali della popolazione italiana.

---

TAVOLA III.

**Convivenze, famiglie presenti e interamente assenti  
nei Centri di almeno 15 000 abitanti, nei Comuni capiluoghi di Circondario,  
nei Circondari, nelle Provincie e nella Regione.**

**Numeri assoluti e relativi.**

CENTRI COMUNI E CIRCONDARI	Convivenze e Famiglie	Con- vivenze	Famiglie		Popolazione presente		Su 1 000 abitanti furono censiti	
			presenti	intera- mente assenti	delle convivenze	delle famiglie	nelle con- vivenze	nelle famiglie
					abitanti		abitanti	

PROVINCIA DI AQUILA DEGLI ABRUZZI.

a) Centri di almeno 15 000 abitanti.

Aquila degli Abruzzi ...	3 779	46	3 731	2	2 327	15 550	130	870
--------------------------	-------	----	-------	---	-------	--------	-----	-----

b) Comuni capiluoghi di Circondario.

Aquila degli Abruzzi ...	4 941	50	4 889	2	3 017	21 167	125	875
Avezzano .....	2 613	31	2 582	—	565	10 467	51	949
Cittaducale .....	941	6	931	4	74	4 320	17	983
Sulmona .....	4 778	20	4 071	687	971	17 826	52	948

c) Circondari e Provincia.

Aquila degli Abruzzi ...	31 017	79	30 207	731	3 182	124 733	25	975
Avezzano .....	29 622	93	28 512	1 017	1 128	119 320	9	991
Cittaducale .....	13 195	28	12 882	285	421	59 665	7	993
Sulmona .....	23 407	52	22 360	995	1 154	86 196	13	987
<b>Provincia di Aquila degli Abruzzi .....</b>	<b>97 241</b>	<b>252</b>	<b>93 961</b>	<b>3 028</b>	<b>5 885</b>	<b>389 914</b>	<b>15</b>	<b>985</b>

PROVINCIA DI CAMPOBASSO.

b) Comuni capiluoghi di Circondario.

Campobasso .....	3 374	25	3 346	3	1 187	15 143	73	927
Isernia .....	1 968	10	1 948	10	215	9 288	23	977
Larino .....	1 656	9	1 647	—	219	6 515	33	967

c) Circondari e Provincia.

Campobasso .....	28 435	51	28 061	323	1 366	115 079	12	988
Isernia .....	29 418	46	28 191	1 181	607	118 504	5	995
Larino .....	27 098	55	27 011	32	529	104 824	5	995
<b>Provincia di Campobasso.</b>	<b>84 951</b>	<b>152</b>	<b>83 263</b>	<b>1 536</b>	<b>2 502</b>	<b>338 407</b>	<b>7</b>	<b>993</b>

Segue: TAVOLA III.

**Convivenze, famiglie presenti e interamente assenti  
nei Centri di almeno 15 000 abitanti, nei Comuni capiluoghi di Circondario,  
nei Circondari, nelle Provincie e nella Regione.**

**Numeri assoluti e relativi.**

CENTRI COMUNI E CIRCONDARI	Convivenze e Famiglie	Con- vivenze	Famiglie		Popolazione presente		Su 1 000 abitanti furono censiti	
			presenti	intera- mente assenti	delle	delle	nelle	nelle
					convivenze	famiglie	con- vivenze	famiglie
					abitanti		abitanti	

PROVINCIA DI CHIETI.

**a) Centri di almeno 15 000 abitanti.**

Chieti .....	3 599	34	3 565	—	2 867	15 066	160	840
--------------	-------	----	-------	---	-------	--------	-----	-----

**b) Comuni capiluoghi di Circondario.**

Chieti .....	5 725	45	5 680	—	3 018	26 201	103	897
Lanciano .....	4 321	17	4 303	1	507	19 889	25	975
Vasto .....	3 415	10	3 405	—	150	14 216	10	990

**c) Circondari e Provincia.**

Chieti .....	30 415	71	30 281	63	3 239	137 894	23	977
Lanciano .....	28 010	50	27 753	207	734	122 577	6	994
Vasto .....	26 255	41	26 150	64	356	111 442	3	997
<b>Provincia di Chieti.....</b>	<b>84 680</b>	<b>162</b>	<b>84 184</b>	<b>334</b>	<b>4 329</b>	<b>371 913</b>	<b>12</b>	<b>988</b>

PROVINCIA DI TERAMO.

**b) Comuni capiluoghi di Circondario.**

Penne .....	2 387	9	2 378	—	205	10 266	20	980
Teramo .....	5 077	18	5 059	—	1 416	24 418	55	945

**c) Circondari e Provincia.**

Penne .....	27 036	34	23 899	103	462	130 414	4	996
Teramo .....	36 508	77	36 244	187	1 911	187 203	10	990
<b>Provincia di Teramo.....</b>	<b>63 544</b>	<b>111</b>	<b>63 143</b>	<b>290</b>	<b>2 373</b>	<b>317 617</b>	<b>7</b>	<b>993</b>
<b>Abruzzi e Molise.....</b>	<b>330 416</b>	<b>677</b>	<b>324 551</b>	<b>5 188</b>	<b>15 089</b>	<b>1 417 851</b>	<b>11</b>	<b>989</b>

TAVOLA IV.

**Convivenze classificate secondo la loro specie  
nei Centri di almeno 15 000 abitanti, nei Comuni capiluoghi di Circondario,  
nei Circondari, nelle Provincie e nella Regione.**

CENTRI COMUNI E CIRCONDARI	Convivenze in complesso	Alberghi, locande e pensioni	Camerate di operai e di giornalieri di campagna, in barche e navi mercantili	Istituti di educazione (collegi, convitti, orfanotrofi, seminari)	Istituti di assistenza (ospizi, ricoveri di mendicizia, brefotrofi)	Istituti di cura (ospedali, manicomi, case di cura)	Conventi	Caserme militari, corpi di guardia e R. Navi	Carceri, case di pena, riformatori	di altra specie
-------------------------------	----------------------------	---------------------------------	---	---	---	---	----------	--	---------------------------------------	-----------------

PROVINCIA DI AQUILA DEGLI ABRUZZI.

a) Centri di almeno 15 000 abitanti.

Aquila degli Abruzzi ...	46	9	5	13	1	3	5	9	1	—
--------------------------	----	---	---	----	---	---	---	---	---	---

b) Comuni capiluoghi di Circondario.

Aquila degli Abruzzi ...	50	9	6	13	2	4	6	9	1	—
Avezzano .....	31	10	11	2	1	1	1	4	1	—
Cittaducale .....	6	1	—	1	—	1	1	1	1	—
Sulmona .....	20	3	3	3	1	1	2	5	1	1

c) Circondari e Provincia.

Aquila degli Abruzzi ...	79	10	8	14	3	4	16	22	2	—
Avezzano .....	93	13	31	7	3	2	11	22	4	—
Cittaducale .....	28	1	5	2	1	1	6	10	1	1
Sulmona .....	52	4	7	5	5	1	7	20	2	1
<b>Provincia di Aquila degli Abruzzi .....</b>	<b>252</b>	<b>28</b>	<b>51</b>	<b>28</b>	<b>12</b>	<b>8</b>	<b>40</b>	<b>74</b>	<b>9</b>	<b>2</b>

PROVINCIA DI CAMPOBASSO.

b) Comuni capiluoghi di Circondario.

Campobasso .....	25	8	4	3	2	1	1	5	1	—
Isernia .....	10	1	—	1	3	—	—	4	1	—
Larino .....	9	1	1	2	—	1	—	3	1	—

c) Circondari e Provincia.

Campobasso .....	51	8	5	7	3	2	3	20	3	—
Isernia .....	46	3	3	10	5	1	2	19	3	—
Larino .....	55	7	13	4	1	1	4	21	3	1
<b>Provincia di Campobasso.</b>	<b>152</b>	<b>18</b>	<b>21</b>	<b>21</b>	<b>9</b>	<b>4</b>	<b>9</b>	<b>60</b>	<b>9</b>	<b>1</b>

Segue: TAVOLA IV.

**Convivenze classificate secondo la loro specie  
nei Centri di almeno 15 000 abitanti, nei Comuni capiluoghi di Circondario,  
nei Circondari, nelle Provincie e nella Regione.**

CENTRI COMUNI E CIRCONDARI	Convivenze in complesso	Alberghi, locande e pensioni	Camerate di operai e di giornalisti di campagna, in barche e navi mercantili	Istituti di educazione (collegi, convitti, orfanotrofi, seminari)	Istituti di assistenza (ospizi, ricoveri di mendicizia, brefotrofi)	Istituti di cura (ospedali, manicomi, case di cura)	Conventi	Caserme militari, corpi di guardia e F. Navi	Carceri, case di pena, riformatori	di altra specie

PROVINCIA DI CHIETI.

a) Centri di almeno 15 000 abitanti.

Chieti.....	34	4	3	8	2	2	2	12	1	—
-------------	----	---	---	---	---	---	---	----	---	---

b) Comuni capiluoghi di Circondario.

Chieti.....	45	5	9	8	3	2	3	14	1	—
Lanciano.....	17	6	2	1	1	2	2	2	1	—
Vasto.....	10	1	—	2	2	—	1	3	1	—

c) Circondari e Provincia.

Chieti.....	71	6	9	14	3	3	8	26	2	—
Lanciano.....	50	8	5	3	3	3	12	13	2	1
Vasto.....	41	4	5	5	3	1	3	18	2	—
Provincia di Chieti.....	162	18	19	22	9	7	23	57	6	1

PROVINCIA DI TERAMO.

b) Comuni capiluoghi di Circondario.

Penne.....	9	2	—	2	1	1	1	1	1	—
Teramo.....	18	2	—	4	5	2	1	3	1	—

c) Circondari e Provincia.

Penne.....	34	5	4	4	2	1	3	12	2	1
Teramo.....	77	3	6	8	12	5	9	31	3	—
Provincia di Teramo.....	111	8	10	12	14	6	12	43	5	1
Abruzzi e Molise.....	677	72	101	83	44	25	84	234	29	5

TAVOLA V

**Convivenze classificate secondo la loro spe  
nei Comuni capiluoghi di Circondario, nei**

CONVIVENZE	P R O V I N C I A   D I											
	C O M U N I   C A P I L U O G H I   D I   C I R C O N D A R I O											
	A Q U I L A   D E G L I   A B R U Z Z I			A V E Z Z A N O			C I T T A D U C A L E			S U L M O N A		
	Tot.	M.	F.	Tot.	M.	F.	Tot.	M.	F.	Tot.	M.	F.
Alberghi, locande e pensioni.	70	60	10	192	161	31	20	16	4	33	29	4
Personale direttivo e di servizio .....	11	7	4	20	16	4	6	2	4	5	3	2
Conviventi .....	59	53	6	172	145	27	14	14	—	28	26	2
<b>Camerate di operai e di giornalisti di cam pagna, in barche e navi mercantili.....</b>	<b>80</b>	<b>79</b>	<b>1</b>	<b>92</b>	<b>92</b>	<b>—</b>	<b>—</b>	<b>—</b>	<b>—</b>	<b>179</b>	<b>132</b>	<b>47</b>
<b>Istituti di educazione (collegi, convitti, orfanotrofi, seminari)</b>	<b>776</b>	<b>372</b>	<b>404</b>	<b>128</b>	<b>125</b>	<b>3</b>	<b>4</b>	<b>—</b>	<b>4</b>	<b>106</b>	<b>87</b>	<b>19</b>
Personale direttivo e di servizio .....	150	49	101	13	10	3	1	—	1	10	4	6
Conviventi .....	626	323	303	115	115	—	3	—	3	96	83	13
<b>Istituti di assistenza (ospizi, ricoveri di mendicITÀ, brefotrofi)</b>	<b>172</b>	<b>79</b>	<b>93</b>	<b>13</b>	<b>4</b>	<b>9</b>	<b>—</b>	<b>—</b>	<b>—</b>	<b>14</b>	<b>7</b>	<b>7</b>
Personale direttivo e di servizio .....	17	4	13	6	—	6	—	—	—	1	—	1
Conviventi .....	155	75	80	7	4	3	—	—	—	13	7	6
<b>Istituti di cura (ospedali, manicomi, case di cura).....</b>	<b>701</b>	<b>353</b>	<b>348</b>	<b>10</b>	<b>9</b>	<b>1</b>	<b>4</b>	<b>4</b>	<b>—</b>	<b>41</b>	<b>22</b>	<b>19</b>
Personale direttivo e di servizio .....	131	56	75	3	2	1	1	1	—	8	1	7
Conviventi .....	570	297	273	7	7	—	3	3	—	33	21	12
<b>Conventi .....</b>	<b>90</b>	<b>15</b>	<b>75</b>	<b>6</b>	<b>6</b>	<b>—</b>	<b>22</b>	<b>—</b>	<b>22</b>	<b>19</b>	<b>19</b>	<b>—</b>
Personale direttivo e di servizio .....	16	10	6	1	1	—	1	—	1	2	2	—
Conviventi .....	74	5	69	5	5	—	21	—	21	17	17	—
<b>Caserme militari, corpi di guardia e R. Navi .....</b>	<b>991</b>	<b>991</b>	<b>—</b>	<b>110</b>	<b>110</b>	<b>—</b>	<b>20</b>	<b>20</b>	<b>—</b>	<b>500</b>	<b>500</b>	<b>—</b>
<b>Carceri, case di pena, riformatori</b>	<b>137</b>	<b>110</b>	<b>27</b>	<b>14</b>	<b>14</b>	<b>—</b>	<b>4</b>	<b>4</b>	<b>—</b>	<b>72</b>	<b>69</b>	<b>3</b>
Personale direttivo e di servizio .....	14	14	—	3	3	—	1	1	—	8	8	—
Conviventi .....	123	96	27	11	11	—	3	3	—	64	61	3
<b>Di altra specie .....</b>	<b>—</b>	<b>—</b>	<b>—</b>	<b>—</b>	<b>—</b>	<b>—</b>	<b>—</b>	<b>—</b>	<b>—</b>	<b>7</b>	<b>2</b>	<b>5</b>
<b>In complesso .....</b>	<b>3017</b>	<b>2059</b>	<b>958</b>	<b>565</b>	<b>521</b>	<b>44</b>	<b>74</b>	<b>44</b>	<b>30</b>	<b>971</b>	<b>867</b>	<b>104</b>
Personale direttivo e di servizio .....	339	146	199	46	32	14	10	4	6	34	18	16
Conviventi .....	2678	1919	759	519	489	30	64	40	24	937	849	88



**cie e il sesso e la qualità dei componenti  
Circondari, nelle Province e nella Regione.**

**AQUILA DEGLI ABRUZZI**

CIRCONDARI												TOTALE		
AQUILA DEGLI ABRUZZI			AVEZZANO			CITTADUCALE			SULMONA			Tot.	M.	F.
Tot.	M.	F.	Tot.	M.	F.	Tot.	M.	F.	Tot.	M.	F.			
80	65	15	212	180	32	20	16	4	37	33	4	349	294	55
13	8	5	23	19	4	6	2	4	6	4	2	48	33	15
67	57	10	189	161	28	14	14	—	31	29	2	301	261	40
98	94	4	305	302	3	64	62	2	200	151	49	667	609	58
781	377	404	199	162	37	83	70	13	112	77	35	1175	686	489
155	54	101	35	17	18	6	2	4	17	4	13	213	77	136
626	323	303	164	145	19	77	68	9	95	73	22	962	609	353
176	83	93	23	14	9	88	—	88	30	11	19	317	108	209
17	4	13	9	3	6	14	—	14	5	1	4	45	8	37
159	79	80	14	11	3	74	—	74	25	10	15	272	100	172
701	353	348	26	22	4	8	8	—	41	22	19	776	405	371
131	56	75	5	2	3	2	2	—	8	1	7	146	61	85
570	297	273	21	20	1	6	6	—	33	21	12	630	344	286
146	46	100	60	15	45	75	4	71	38	28	10	319	93	226
21	15	6	5	3	2	5	—	5	7	3	4	38	21	17
125	31	94	55	12	43	70	4	66	31	25	6	281	72	209
1059	1059	—	258	258	—	67	67	—	615	615	—	1999	1999	—
141	113	28	45	36	9	9	9	—	74	71	3	269	229	40
15	15	—	11	11	—	3	3	—	9	9	—	38	38	—
126	93	28	34	25	9	6	6	—	65	62	3	231	191	40
—	—	—	—	—	—	7	6	1	7	2	5	14	8	6
3182	2190	992	1128	989	139	421	242	179	1154	1010	144	5885	4431	1454
352	152	200	88	55	33	36	9	27	52	22	30	528	238	290
2830	2038	792	1040	934	106	385	233	152	1102	988	114	5357	4193	1164

Segue: TAVOLA V.

**Convivenze classificate secondo la loro spe  
nei Comuni capiluoghi di Circondario, nei**

CONVIVENZE	PROVINCIA DI CAMPOBASSO											
	COMUNI CAPILUOGHI DI CIRCONDARIO											
	CAMPOBASSO			ISERNIA			LARINO			CAMPOBASSO		
	Tot.	M.	F.	Tot.	M.	F.	Tot.	M.	F.	Tot.	M.	F.
Alberghi, locande e pensioni,...	69	56	13	11	11	—	3	1	2	69	56	13
Personale direttivo e di servizio .....	8	3	5	1	1	—	1	1	—	8	3	5
Convivenzi .....	61	53	8	10	10	—	2	—	2	61	53	8
Camerate di operai e di giornalisti di campagna, in barche e navi mercantili. ....	36	33	3	—	—	—	5	5	—	41	38	3
Istituti di educazione (collegi, convitti, orfanotrofi, seminari)	250	200	50	10	10	—	74	74	—	320	245	75
Personale direttivo e di servizio .....	21	12	9	1	1	—	9	9	—	42	23	19
Convivenzi .....	229	188	41	9	9	—	65	65	—	278	222	56
Istituti di assistenza (ospizi, ricoveri di mendicizia, brefotrofi)	58	—	58	71	9	62	—	—	—	69	2	67
Personale direttivo e di servizio .....	10	—	10	29	3	26	—	—	—	12	—	12
Convivenzi .....	48	—	48	42	6	36	—	—	—	57	2	55
Istituti di cura (ospedali, manicomi, case di cura) .....	43	39	4	—	—	—	11	2	9	49	45	4
Personale direttivo e di servizio .....	10	9	1	—	—	—	6	—	6	11	10	1
Convivenzi .....	33	30	3	—	—	—	5	2	3	38	35	3
Conventi .....	6	6	—	—	—	—	—	—	—	14	10	4
Personale direttivo e di servizio .....	1	1	—	—	—	—	—	—	—	3	2	1
Convivenzi .....	5	5	—	—	—	—	—	—	—	11	8	3
Caserme militari, corpi di guardia e R. Navi .....	397	397	—	112	112	—	84	84	—	469	469	—
Carceri, case di pena, riformatori	328	306	22	11	11	—	42	38	4	335	313	22
Personale direttivo e di servizio .....	21	21	—	2	2	—	3	3	—	23	23	—
Convivenzi .....	307	285	22	9	9	—	39	35	4	312	290	22
Di altra specie .....	—	—	—	—	—	—	—	—	—	—	—	—
<b>In complesso .....</b>	<b>1187</b>	<b>1037</b>	<b>150</b>	<b>215</b>	<b>153</b>	<b>62</b>	<b>219</b>	<b>204</b>	<b>15</b>	<b>1366</b>	<b>1178</b>	<b>188</b>
Personale direttivo e di servizio .....	71	46	25	33	7	26	19	13	6	99	61	38
Convivenzi .....	1116	991	125	182	146	36	200	191	9	1267	1117	150

**de e il sesso e la qualità dei componenti  
Circondari, nelle Province e nella Regione.**

CIRCONDARI									PROVINCIA DI CHIETI								
ISERNIA						TOTALE			COMUNI CAPILUOGHI DI CIRCONDARIO								
ISERNIA			LARINO			TOTALE			CHIETI			LANCIANO			VASTO		
Tot.	M.	F.	Tot.	M.	F.	Tot.	M.	F.	Tot.	M.	F.	Tot.	M.	F.	Tot.	M.	F.
21	20	1	34	28	6	124	104	20	216	196	20	37	34	3	7	7	—
3	3	—	5	4	1	16	10	6	34	18	16	5	4	1	1	1	—
18	17	1	29	24	5	108	94	14	182	178	4	32	30	2	6	6	—
24	21	3	75	74	1	140	133	7	98	96	2	9	9	—	—	—	—
223	197	31	149	74	75	697	516	181	635	312	323	110	110	—	74	58	16
33	16	17	22	9	13	97	48	49	92	36	56	7	7	—	18	9	9
195	181	14	127	65	62	600	468	132	543	276	267	103	103	—	56	49	7
74	9	65	4	4	—	147	15	132	81	40	41	31	22	9	28	13	15
30	3	27	1	1	—	43	4	39	14	1	13	3	—	3	2	1	1
44	6	38	3	3	—	104	11	93	67	39	28	28	22	6	26	12	14
12	6	6	11	2	9	72	53	19	81	12	69	30	8	22	—	—	—
6	1	5	6	—	6	23	11	12	32	2	30	10	2	8	—	—	—
6	5	1	5	2	3	49	42	7	49	10	39	20	6	14	—	—	—
34	27	7	16	8	8	64	45	19	48	11	37	13	—	13	3	3	—
7	4	3	4	2	2	14	8	6	3	1	2	1	—	1	1	1	—
27	23	4	12	6	6	50	37	13	45	10	35	12	—	12	2	2	—
184	184	—	183	183	—	836	836	—	1786	1786	—	109	109	—	35	35	—
30	26	4	54	49	5	419	388	31	73	59	14	168	140	28	3	3	—
11	11	—	5	5	—	39	39	—	5	5	—	11	11	—	1	1	—
19	15	4	49	44	5	380	349	31	68	54	14	157	129	28	2	2	—
—	—	—	3	—	3	3	—	3	—	—	—	—	—	—	—	—	—
607	490	117	529	422	107	2502	2090	412	3018	2512	506	507	432	75	150	119	31
90	38	52	43	21	22	232	120	112	180	63	117	37	24	13	23	13	10
517	452	65	486	401	85	2270	1970	300	2838	2449	389	470	408	62	127	106	21

Segue : TAVOLA V.

**Convivenze classificate secondo la loro spe  
nei Comuni capiluoghi di Circondario, nei**

CONVIVENZE	Segue : PROVINCIA DI CHIETI											
	CIRCONDARI									TOTALE		
	CHIETI			LANCIANO			VASTO			Tot.	M.	F.
	Tot.	M.	F.	Tot.	M.	F.	Tot.	M.	F.			
<b>Alberghi, locande e pensioni...</b>	226	203	23	52	42	10	24	18	6	302	263	39
<b>Personale direttivo e di servizio .....</b>	36	19	17	8	4	4	4	3	1	48	26	22
<b>Conviventi .....</b>	190	184	6	44	38	6	20	15	5	254	237	17
<b>Camerate di operai e di giornalisti di campagna, in barche e navi mercantili .....</b>	98	96	2	34	21	13	37	30	7	169	147	22
<b>Istituti di educazione (collegi, convitti, orfanotrofi, seminari)</b>	744	370	374	140	110	30	106	86	20	990	566	424
<b>Personale direttivo e di servizio .....</b>	129	64	65	19	7	12	22	13	9	170	84	86
<b>Conviventi .....</b>	615	306	309	121	103	18	84	73	11	820	482	338
<b>Istituti di assistenza (ospizi, ricoveri di mendicizia, brefotrofi)</b>	81	40	41	49	38	11	33	13	20	163	91	72
<b>Personale direttivo e di servizio .....</b>	14	1	13	5	2	3	4	1	3	23	4	19
<b>Conviventi .....</b>	67	39	28	44	36	8	29	12	17	140	87	53
<b>Istituti di cura (ospedali, manicomi, case di cura) .....</b>	84	15	69	32	10	22	14	5	9	130	30	100
<b>Personale direttivo e di servizio .....</b>	33	3	30	11	3	8	6	1	5	50	7	43
<b>Conviventi .....</b>	51	12	39	21	7	14	8	4	4	80	23	57
<b>Conventi .....</b>	70	21	49	67	20	47	12	3	9	149	44	105
<b>Personale direttivo e di servizio .....</b>	8	2	6	16	2	14	3	1	2	27	5	22
<b>Conviventi .....</b>	62	19	43	51	18	33	9	2	7	122	39	83
<b>Casermi militari, corpi di guardia e R. Navi .....</b>	1859	1859	—	182	182	—	123	123	—	2164	2164	—
<b>Carceri, case di pena, riformatori</b>	77	63	14	172	144	28	7	7	—	256	214	42
<b>Personale direttivo e di servizio .....</b>	6	6	—	13	13	—	2	2	—	21	21	—
<b>Conviventi .....</b>	71	57	14	159	131	28	5	5	—	235	193	42
<b>Di altra specie .....</b>	—	—	—	6	6	—	—	—	—	6	6	—
<b>In complesso .....</b>	3239	2667	572	734	573	161	356	285	71	4329	3525	804
<b>Personale direttivo e di servizio .....</b>	226	95	131	72	31	41	41	21	20	339	147	192
<b>Conviventi .....</b>	3013	2572	441	662	542	120	315	264	51	3990	3378	612

**cie e il sesso e la qualità dei componenti  
Circondari, nelle Provincie e nella Regione.**

PROVINCIA DI TERAMO															REGIONE		
COMUNI CAPILUOGHI DI CIRCONDARIO						CIRCONDARI						TOTALE					
PENNE			TERAMO			PENNE			TERAMO			TOTALE			Tot.	M.	F.
Tot.	M.	F.	Tot.	M.	F.	Tot.	M.	F.	Tot.	M.	F.	Tot.	M.	F.			
25	23	2	49	42	7	41	36	5	51	44	7	92	80	12	867	741	126
5	5	—	8	2	6	8	6	2	8	2	6	16	8	8	128	77	51
20	18	2	41	40	1	33	30	3	43	42	1	76	72	4	739	664	75
—	—	—	—	—	—	68	59	9	75	75	—	143	134	9	1119	1023	96
85	55	30	302	145	157	132	102	30	398	145	253	530	247	283	3392	2015	1377
6	2	4	26	9	17	10	6	4	33	9	24	43	15	28	523	224	299
79	53	26	276	136	140	122	96	26	365	136	229	437	232	255	2869	1791	1078
20	—	20	186	85	101	26	3	23	248	99	149	274	102	172	901	316	585
2	—	2	46	2	44	2	—	2	58	2	56	60	2	58	171	18	153
18	—	18	140	83	57	24	3	21	190	97	93	214	100	114	730	298	432
47	18	29	408	230	178	47	18	29	466	241	225	513	259	254	1491	747	744
7	2	5	10	1	9	7	2	5	36	5	31	43	7	36	262	86	176
40	16	24	398	229	169	40	16	24	430	236	194	470	252	218	1229	661	568
14	14	—	8	8	—	20	14	6	65	46	19	85	60	25	617	242	375
1	1	—	2	2	—	2	1	1	9	4	5	11	5	6	90	39	51
13	13	—	6	6	—	18	13	5	56	42	14	74	55	19	527	208	324
11	11	—	323	323	—	107	107	—	455	455	—	562	562	—	5561	5561	—
3	3	—	140	123	12	16	14	2	163	141	12	169	155	14	1113	986	127
1	1	—	12	12	—	2	2	—	15	15	—	17	17	—	115	115	—
2	2	—	128	116	12	14	12	2	138	126	12	152	138	14	998	871	127
—	—	—	—	—	—	5	4	1	—	—	—	5	4	1	23	18	10
205	124	81	1416	961	455	462	357	105	1911	1246	665	2373	1603	770	15089	11649	3440
22	11	11	104	28	76	31	17	14	159	37	122	190	54	136	1289	559	730
188	113	70	1312	933	379	431	340	91	1752	1209	543	2183	1549	634	13800	11090	2710

**TAVOLA VI.**

**Famiglie secondo il numero dei componenti presenti alla data del Censimento  
nei Centri di almeno 15 000 abitanti,  
nei Comuni capiluoghi di Circondario, nelle Zone agricole, nelle Province e nella Regione.**

**A - Numeri assoluti.**

CENTRI E ZONA AGRICOLE (a)	Famiglie		Famiglie secondo il numero dei componenti															16 e più
	Numero	Componenti	1	2	3	4	5	6	7	8	9	10	11	12	13	14	15	

**PROVINCIA DI AQUILA DEGLI ABRUZZI.**

**a) Centri di almeno 15 000 abitanti.**

Aquila degli Abruzzi.....	3781	15550	302	667	721	620	461	879	271	160	73	35	22	10	6	1	—	3
---------------------------	------	-------	-----	-----	-----	-----	-----	-----	-----	-----	----	----	----	----	---	---	---	---

**b) Comuni capiluoghi di Circondario.**

Aquila degli Abruzzi.....	4889	21167	378	820	890	781	627	521	400	285	120	64	30	14	8	2	1	3
Avezzano.....	2582	10467	216	464	503	471	329	241	188	82	52	18	8	5	4	—	—	1
Cittaducale.....	931	4320	67	164	145	117	119	108	86	58	24	22	8	4	4	1	1	3
Sulmona.....	4071	17826	299	661	668	698	584	445	326	195	96	46	30	13	1	3	3	3

**c) Zone agricole e Provincia.**

Regione di Montagna. Zona	I	II	III	IV	V	VI	VII	VIII	IX	X	XI	XII	XIII	XIV	XV	XVI	XVII	XVIII	XIX	XX	XXI	XXII	XXIII	XXIV	XXV	XXVI	XXVII	XXVIII
I	1521	5776	170	279	308	279	197	196	80	28	28	8	5	3	—	—	—	—	—	—	—	—	—	—	—	—	—	—
II	662	2470	77	159	121	99	73	62	29	24	8	5	2	1	—	—	—	—	—	—	—	—	—	—	—	—	—	—
III	1658	5886	202	393	326	280	198	122	74	41	16	8	3	—	—	—	—	—	—	—	—	—	—	—	—	—	—	—
IV	2078	8572	144	357	385	359	351	223	133	70	35	13	3	4	1	—	—	—	—	—	—	—	—	—	—	—	—	—
V	2272	9866	207	377	380	377	305	236	168	82	59	31	21	11	7	4	1	—	—	—	—	—	—	—	—	—	—	—
VI	5067	25013	488	900	1047	952	766	639	484	287	145	95	36	21	8	3	3	3	3	3	3	3	3	3	3	3	3	3
VII	2436	10009	252	451	408	400	323	240	168	85	52	22	17	5	5	8	3	2	—	—	—	—	—	—	—	—	—	—
VIII	1819	7974	138	346	289	291	226	176	137	101	57	31	18	2	6	3	—	—	—	—	—	—	—	—	—	—	—	—
IX	3900	16414	293	681	683	679	586	399	262	169	75	31	25	9	3	3	—	—	—	—	—	—	—	—	—	—	—	—
X	1869	7737	127	340	331	312	304	217	127	58	28	17	5	2	1	—	—	—	—	—	—	—	—	—	—	—	—	—
XI	2253	8804	210	444	410	397	350	200	127	53	30	18	5	3	2	2	2	—	—	—	—	—	—	—	—	—	—	—
XII	2076	8338	200	395	359	350	287	207	156	49	45	14	5	7	2	—	—	—	—	—	—	—	—	—	—	—	—	—
XIII	2257	9231	188	500	359	356	278	229	167	93	40	33	7	6	—	1	—	—	—	—	—	—	—	—	—	—	—	—
XIV	303	3036	115	169	127	120	107	62	40	26	15	13	2	4	—	3	—	—	—	—	—	—	—	—	—	—	—	—
XV	2310	8321	290	508	464	402	255	134	105	55	27	11	2	6	—	1	—	—	—	—	—	—	—	—	—	—	—	—
XVI	925	3632	89	190	147	167	133	97	51	34	5	4	4	3	1	—	—	—	—	—	—	—	—	—	—	—	—	—
XVII	3916	17307	271	606	662	655	537	498	298	211	83	59	14	10	10	—	—	—	—	—	—	—	—	—	—	—	—	—
XVIII	10589	44364	804	1877	1983	1775	1476	1087	746	410	221	95	61	29	8	4	5	8	8	8	8	8	8	8	8	8	8	8
XIX	4595	19484	472	745	805	667	658	481	337	195	108	73	31	13	7	—	—	—	—	—	—	—	—	—	—	—	—	—
XX	4813	20869	395	831	780	755	645	562	373	236	119	56	31	14	8	8	—	—	—	—	—	—	—	—	—	—	—	—
XXI	1405	5756	175	276	206	198	184	146	94	53	32	20	11	4	2	3	—	—	—	—	—	—	—	—	—	—	—	—
XXII	3294	15213	273	495	486	461	498	397	269	178	105	59	24	16	14	10	2	7	—	—	—	—	—	—	—	—	—	—
XXIII	4444	21247	254	574	649	688	724	579	398	257	154	89	38	23	7	6	—	—	—	—	—	—	—	—	—	—	—	—
XXIV	3739	17449	238	573	575	557	551	434	323	218	127	80	24	17	7	7	—	—	—	—	—	—	—	—	—	—	—	—
XXV	3429	12317	511	802	625	472	374	289	157	111	53	23	7	2	2	1	—	—	—	—	—	—	—	—	—	—	—	—
XXVI	3851	12668	702	950	731	559	381	224	161	83	33	15	3	4	2	2	1	—	—	—	—	—	—	—	—	—	—	—
XXVII	3644	14240	405	780	629	573	447	321	243	123	53	36	17	7	3	5	1	—	—	—	—	—	—	—	—	—	—	—
XXVIII	11436	46971	1008	2231	2030	1803	1506	1157	772	480	215	133	59	22	6	7	3	—	—	—	—	—	—	—	—	—	—	—
Provincia di Aquila degli Abruzzi.....	93961	389914	8698	17319	16305	14982	12715	9904	6479	3810	1968	1092	475	248	112	78	25	51	—	—	—	—	—	—	—	—	—	—

(a) Per la denominazione e composizione delle Zone agricole vedasi a pag. VIII.

Segue : TAVOLA VI.

**Famiglie secondo il numero dei componenti presenti alla data del Censimento  
nei Centri di almeno 15 000 abitanti,  
nei Comuni capiluoghi di Circondario, nelle Zone agricole, nelle Provincie e nella Regione.**

**A - Numeri assoluti.**

CENTRI COMUNI E ZONE AGRICOLE	Famiglie		Famiglie secondo il numero dei componenti															
	Numero	Componenti	1	2	3	4	5	6	7	8	9	10	11	12	13	14	15	16 e più

PROVINCIA DI CAMPOBASSO.

b) Comuni capiluoghi di Circondario.

Campobasso.....	3346	15143	171	575	589	545	436	349	287	173	115	47	30	15	5	7	2	—
Isernia.....	1948	9288	110	303	270	286	292	256	168	115	69	35	19	8	7	4	2	4
Larino.....	1647	6515	157	364	301	251	207	139	94	64	42	16	5	2	3	2	—	—

c) Zone agricole e Provincia.

Zona XXIX ..	5232	19687	506	1254	1010	846	634	416	261	150	74	45	14	6	11	1	2	2
» XXX ..	7226	26141	873	1742	1345	1160	850	580	342	164	102	34	17	8	5	—	2	2
» XXXI ..	9205	35563	1044	1997	1612	1442	1126	820	531	334	165	68	33	14	7	4	3	5
» XXXII ..	12510	53259	1100	2390	2109	1882	1668	1252	861	574	352	169	98	36	14	12	8	15
» XXXIII ..	6346	26257	687	1216	1054	990	809	504	509	256	144	72	40	23	18	13	5	6
» XXXIV ..	6413	27247	757	1018	997	1069	829	682	437	255	155	90	48	34	17	13	1	11
» XXXV ..	10054	42325	1148	1788	1599	1486	1271	1061	700	462	214	170	65	41	24	9	7	9
» XXXVI ..	6397	27272	641	1161	979	983	864	676	457	276	171	90	48	20	12	8	5	6
» XXXVII ..	5327	21660	568	1074	894	804	650	529	346	200	133	73	31	12	5	5	1	2
Regione di Montagna.	68710	279411	7324	13610	11599	10662	8701	6520	4444	2671	1510	811	394	194	113	65	34	58
Zona XXXVIII ..	5433	22869	449	994	982	934	620	586	378	221	117	78	36	21	6	7	2	2
» XXXIX ..	3845	14844	383	889	685	629	476	312	204	122	68	40	16	12	5	2	1	1
» XL ..	5275	21283	474	1090	955	795	665	536	377	206	95	38	24	9	5	6	—	—
Regione di Collina ..	14553	58996	1306	2973	2622	2358	1761	1434	959	549	280	156	76	42	16	15	3	3
Provincia di Campobasso ..	83263	338407	8630	16583	14221	13020	10462	7954	5403	3220	1790	967	470	236	129	80	37	61

PROVINCIA DI CHIETI.

a) Centri di almeno 15 000 abitanti.

Chieti.....	3565	15066	292	607	706	571	457	343	248	170	82	49	12	14	8	5	—	1
-------------	------	-------	-----	-----	-----	-----	-----	-----	-----	-----	----	----	----	----	---	---	---	---

b) Comuni capiluoghi di Circondario.

Chieti.....	5680	26201	354	846	1029	874	757	629	458	323	156	143	41	32	14	11	3	10
Lanciano.....	4303	19889	313	708	690	603	594	460	341	228	159	99	47	26	16	11	4	4
Vasto.....	3405	14216	321	700	596	472	407	320	242	155	98	48	21	13	2	6	1	3

Segue: TAVOLA VI.

**Famiglie secondo il numero dei componenti presenti alla data del Censimento  
nei Centri di almeno 15 000 abitanti,  
nei Comuni capiluoghi di Circondario, nelle Zone agricole, nelle Provincie e nella Regione.**

**A - Numeri assoluti.**

CENTRI COMUNI E ZONE AGRICOLE	Famiglie		Famiglie secondo il numero dei componenti													16 e più
	Numero	Componenti	1	2	3	4	5	6	7	8	9	10	11	12	13	

**c) Zone agricole e Provincia.**

Zona XLI ....	3428	14888	320	647	557	543	450	354	240	184	108	45	19	7	5	1	1	2
» XLII ....	3347	12946	676	355	570	561	434	323	151	119	75	48	16	5	1	2	2	—
» XLIII ....	3903	14867	453	852	705	627	488	342	179	127	62	34	11	13	3	4	2	1
» XLIV ....	4644	19778	429	889	729	727	621	463	322	193	114	78	34	16	11	9	1	8
<b>Regione di Montagna.</b>	<b>15322</b>	<b>61974</b>	<b>1878</b>	<b>2743</b>	<b>2570</b>	<b>2458</b>	<b>1993</b>	<b>1482</b>	<b>892</b>	<b>573</b>	<b>354</b>	<b>205</b>	<b>80</b>	<b>41</b>	<b>20</b>	<b>16</b>	<b>6</b>	<b>11</b>
Zona XLV ....	5272	23572	409	908	815	821	723	610	401	242	161	69	52	24	18	9	4	11
» XLVI ....	9428	44649	602	1415	1562	1405	1243	1074	780	543	314	220	96	52	43	30	16	28
» XLVII ....	2894	14030	175	462	380	424	388	342	275	183	118	73	29	20	11	4	4	6
» XLVIII ....	8879	40364	649	1539	1436	1269	1216	950	660	466	292	193	84	54	35	18	9	9
» XLIX ....	5032	19870	534	1093	864	765	617	486	316	150	96	56	26	14	6	7	1	1
» I ....	5368	23862	469	988	818	785	691	538	384	294	176	101	57	29	17	12	4	5
» LI ....	6001	26294	554	1188	967	837	763	531	417	279	187	111	54	46	17	16	10	24
» LII ....	5007	22557	398	880	747	760	699	519	392	250	142	103	53	27	15	5	8	9
» LIII ....	5434	24012	541	985	860	779	689	497	391	264	167	107	65	31	15	16	10	17
» LIV ....	4953	21030	445	992	863	678	617	475	352	237	142	70	31	23	9	10	4	5
» LV ....	4333	20140	204	686	775	666	595	494	366	221	158	85	37	19	10	8	3	6
» LVI ....	6261	29559	408	1004	947	908	833	750	512	362	244	128	70	39	21	17	6	12
<b>Regione di Collina ...</b>	<b>68862</b>	<b>309939</b>	<b>5388</b>	<b>12135</b>	<b>11034</b>	<b>10097</b>	<b>9074</b>	<b>7266</b>	<b>5251</b>	<b>3491</b>	<b>2197</b>	<b>1316</b>	<b>654</b>	<b>378</b>	<b>217</b>	<b>152</b>	<b>79</b>	<b>133</b>
<b>Provincia di Chieti ...</b>	<b>84184</b>	<b>371913</b>	<b>7266</b>	<b>14878</b>	<b>13604</b>	<b>12555</b>	<b>11067</b>	<b>8748</b>	<b>6143</b>	<b>4064</b>	<b>2551</b>	<b>1521</b>	<b>734</b>	<b>419</b>	<b>237</b>	<b>168</b>	<b>85</b>	<b>144</b>

PROVINCIA DI TERAMO.

**b) Comuni capiluoghi di Circondario.**

Penne .....	2378	10266	109	479	456	349	304	271	176	127	70	19	9	4	3	—	1	1
Teramo .....	5059	24418	347	718	811	731	679	538	440	301	200	129	69	41	17	13	10	15

**c) Zone agricole e Provincia.**

Zona LVII ....	9949	48432	561	1287	1471	1603	1465	1214	888	602	385	212	125	58	26	20	11	21
» LVIII ....	4596	20971	306	752	740	702	634	520	347	208	162	74	41	18	18	9	8	12
<b>Regione di Montagna.</b>	<b>14545</b>	<b>69403</b>	<b>867</b>	<b>2039</b>	<b>2211</b>	<b>2305</b>	<b>2149</b>	<b>1734</b>	<b>1235</b>	<b>810</b>	<b>547</b>	<b>286</b>	<b>166</b>	<b>76</b>	<b>39</b>	<b>29</b>	<b>19</b>	<b>33</b>
Zona LIX ....	15589	74917	1017	2421	2415	2328	2130	1712	1255	892	558	309	176	112	60	56	42	106
» LX ....	16250	84190	977	1983	2370	2284	2261	1823	1404	1057	769	432	252	172	105	98	51	127
» LXI ....	10045	54581	501	1341	1235	1439	1289	1187	964	637	438	282	162	119	101	80	52	168
» LXII ....	6714	34526	275	929	1033	986	876	801	621	421	289	181	92	65	51	30	23	41
<b>Regione di Collina ..</b>	<b>48598</b>	<b>248214</b>	<b>2770</b>	<b>6674</b>	<b>7053</b>	<b>7087</b>	<b>6556</b>	<b>5523</b>	<b>4334</b>	<b>3007</b>	<b>2054</b>	<b>1204</b>	<b>682</b>	<b>468</b>	<b>317</b>	<b>259</b>	<b>168</b>	<b>442</b>
<b>Provincia di Teramo .</b>	<b>63143</b>	<b>317617</b>	<b>3637</b>	<b>8713</b>	<b>9264</b>	<b>9392</b>	<b>8705</b>	<b>7257</b>	<b>5569</b>	<b>3817</b>	<b>2601</b>	<b>1490</b>	<b>348</b>	<b>544</b>	<b>356</b>	<b>238</b>	<b>187</b>	<b>475</b>
<b>Abruzzi e Molise ....</b>	<b>324551</b>	<b>1417851</b>	<b>28231</b>	<b>57493</b>	<b>53394</b>	<b>49949</b>	<b>42949</b>	<b>33563</b>	<b>23594</b>	<b>14911</b>	<b>8910</b>	<b>5070</b>	<b>2527</b>	<b>1447</b>	<b>834</b>	<b>614</b>	<b>334</b>	<b>731</b>

(a) Di cui 194 di 16 componenti; 159 di 17; 101 di 18; 86 di 19; 49 di 20; 39 di 21; 31 di 22; 17 di 23; 17 di 24; 10 di 25; 8 di 26; 5 di 27; 3 di 28; 5 di 29; 2 di 30; 2 di 31; 1 di 33; 1 di 34; 1 di 38.





Segue : TAVOLA VI.

**Famiglie secondo il numero dei componenti presenti alla data del Censimento  
nei Centri di almeno 15 000 abitanti,  
nei Comuni capiluoghi di Circondario, nelle Zone agricole, nelle Provincie e nella Regione.**

**B - Numeri relativi.**

CENTRI COMUNI E ZONE AGRICOLE	Su 1000 famiglie avevano componenti															16 e più
	1	2	3	4	5	6	7	8	9	10	11	12	13	14	15	

**PROVINCIA DI CAMPOBASSO.**

**b) Comuni capiluoghi di Circondario.**

Campobasso.....	51	172	176	163	130	104	86	52	34	14	9	4	2	2	1	—
Isernia .....	56	156	139	147	150	131	86	59	35	18	10	4	4	2	1	2
Larino.....	95	221	183	152	126	84	57	39	26	10	3	1	2	1	—	—

**c) Zone agricole e Provincia.**

Zona XXIX .....	97	240	193	162	121	79	50	29	14	9	3	1	2	...	...	...
» XXX .....	121	241	186	161	118	80	47	23	14	5	2	1	1	—	...	...
» XXXI .....	113	217	175	157	122	89	58	36	18	7	4	2	1	...	...	1
» XXXII .....	88	188	169	150	133	100	69	46	28	14	8	3	1	1	1	1
» XXXIII .....	108	192	166	156	128	79	80	40	23	11	6	4	3	2	1	1
» XXXIV .....	118	159	155	167	129	106	68	40	24	14	8	5	3	2	...	2
» XXXV .....	114	178	159	147	126	106	70	46	21	17	7	4	2	1	1	1
» XXXVI .....	100	181	153	154	135	106	71	43	27	14	8	3	2	1	1	1
» XXXVII .....	107	201	168	151	122	99	65	38	25	14	6	2	1	1	...	...
Regione di Montagna .....	106	198	168	155	127	95	65	39	22	12	6	3	2	1	...	1
Zona XXXVIII .....	83	182	181	172	114	108	70	41	22	14	7	4	1	1	...	...
» XXXIX .....	100	231	178	164	124	81	53	32	18	10	4	3	1	1	...	...
» XL .....	90	206	181	151	126	102	71	39	18	7	5	2	1	1	—	—
Regione di Collina .....	90	204	180	162	121	99	66	38	19	11	5	3	1	1	...	...
Provincia di Campobasso.....	103	199	170	156	125	96	65	39	22	12	6	3	2	1	...	1

**PROVINCIA DI CHIETI.**

**a) Centri di almeno 15 000 abitanti.**

Chieti .....	82	170	198	160	128	96	70	48	23	14	3	4	2	1	—	...
--------------	----	-----	-----	-----	-----	----	----	----	----	----	---	---	---	---	---	-----

**b) Comuni capiluoghi di Circondario.**

Chieti .....	62	149	181	154	133	111	81	57	27	25	7	6	2	2	1	2
Lanciano .....	73	164	160	140	133	107	79	53	37	23	11	6	4	3	1	1
Vasto .....	94	205	175	138	120	94	71	46	29	14	6	4	1	2	...	1

Segue : TAVOLA VI.

**Famiglie secondo il numero dei componenti presenti alla data del Censimento  
nei Centri di almeno 15 000 abitanti,<sup>1)</sup>  
nei Comuni capiluoghi di Circondario, nelle Zone agricole, nelle Province e nella Regione.**

**B - Numeri relativi.**

CENTRI COMUNI E ZONE AGRICOLE	Su 1000 famiglie avevano componenti															16 e più
	1	2	3	4	5	6	7	8	9	10	11	12	13	14	15	

**c) Zone agricole e Provincia.**

Zona XLI .....	93	189	163	158	131	103	70	39	30	13	6	2	1	...	...	1
» XLII .....	201	106	172	168	130	97	45	36	22	14	5	2	...	1	1	—
» XLIII .....	116	218	180	160	125	88	46	33	16	9	3	3	1	1	1	...
» XLIV .....	92	191	157	157	134	100	69	42	25	17	7	3	2	2	...	2
<b>Regione di Montagna .....</b>	<b>123</b>	<b>179</b>	<b>168</b>	<b>161</b>	<b>130</b>	<b>97</b>	<b>58</b>	<b>37</b>	<b>23</b>	<b>18</b>	<b>5</b>	<b>3</b>	<b>1</b>	<b>1</b>	<b>...</b>	<b>1</b>
Zona XLV .....	78	171	154	155	137	116	76	46	31	13	10	5	3	2	1	2
» XLVI .....	64	150	165	149	132	114	83	58	33	23	10	6	5	3	2	3
» XLVII .....	61	160	131	147	134	118	95	63	41	25	10	7	4	1	1	2
» XLVIII .....	73	173	162	143	137	107	74	53	33	22	9	6	4	2	1	1
» XLIX .....	106	217	172	152	123	97	63	30	19	11	5	3	1	1	...	...
» L .....	87	184	152	146	129	100	72	55	33	19	11	5	3	2	1	1
» LI .....	92	198	161	139	127	89	69	46	31	19	9	8	3	3	2	4
» LII .....	79	175	149	152	140	104	78	50	28	21	11	5	3	1	2	2
» LIII .....	100	181	158	143	126	91	72	49	31	20	12	6	3	3	2	3
» LIV .....	90	200	174	137	124	96	71	48	29	14	6	5	2	2	1	1
» LV .....	47	158	179	154	137	114	85	51	36	20	9	4	2	2	1	1
» LVI .....	65	160	151	145	133	120	82	58	39	21	11	6	3	3	1	2
<b>Regione di Collina .....</b>	<b>78</b>	<b>176</b>	<b>160</b>	<b>147</b>	<b>132</b>	<b>106</b>	<b>76</b>	<b>51</b>	<b>32</b>	<b>19</b>	<b>10</b>	<b>5</b>	<b>3</b>	<b>2</b>	<b>1</b>	<b>2</b>
<b>Provincia di Chieti .....</b>	<b>86</b>	<b>177</b>	<b>162</b>	<b>149</b>	<b>131</b>	<b>104</b>	<b>73</b>	<b>48</b>	<b>30</b>	<b>18</b>	<b>9</b>	<b>5</b>	<b>3</b>	<b>2</b>	<b>1</b>	<b>2</b>

**PROVINCIA DI TERAMO.**

**b) Comuni capiluoghi di Circondario.**

Penne .....	46	201	192	147	128	114	74	53	29	8	4	2	1	—	...	...
Teramo .....	69	142	160	145	134	106	87	59	40	25	14	8	3	3	2	3

**c) Zone agricole e Provincia.**

Zona LVII .....	56	129	148	161	147	122	89	61	39	21	13	6	3	2	1	2
» LVIII .....	67	163	161	152	149	113	76	45	35	16	9	4	3	2	2	3
<b>Regione di Montagna .....</b>	<b>60</b>	<b>140</b>	<b>152</b>	<b>158</b>	<b>143</b>	<b>119</b>	<b>85</b>	<b>56</b>	<b>38</b>	<b>20</b>	<b>11</b>	<b>5</b>	<b>3</b>	<b>2</b>	<b>1</b>	<b>2</b>
Zona LIX .....	65	155	154	149	137	110	81	57	36	20	11	7	4	4	3	7
» LX .....	60	122	145	141	139	112	92	65	47	27	16	11	6	6	3	8
» LXI .....	50	134	123	148	128	118	96	63	44	28	16	12	10	8	5	17
» LXII .....	41	138	154	147	130	119	93	63	43	27	14	10	8	4	3	6
<b>Regione di Collina .....</b>	<b>57</b>	<b>137</b>	<b>145</b>	<b>146</b>	<b>135</b>	<b>114</b>	<b>89</b>	<b>62</b>	<b>42</b>	<b>25</b>	<b>14</b>	<b>10</b>	<b>7</b>	<b>5</b>	<b>3</b>	<b>9</b>
<b>Provincia di Teramo .....</b>	<b>58</b>	<b>138</b>	<b>146</b>	<b>143</b>	<b>138</b>	<b>115</b>	<b>88</b>	<b>60</b>	<b>41</b>	<b>24</b>	<b>13</b>	<b>9</b>	<b>6</b>	<b>5</b>	<b>3</b>	<b>8</b>
<b>Abruzzi e Molise .....</b>	<b>87</b>	<b>177</b>	<b>165</b>	<b>154</b>	<b>132</b>	<b>103</b>	<b>73</b>	<b>46</b>	<b>27</b>	<b>16</b>	<b>8</b>	<b>4</b>	<b>3</b>	<b>2</b>	<b>1</b>	<b>2</b>

THE UNIVERSITY OF CHICAGO  
DEPARTMENT OF CHEMISTRY  
520 SOUTH MICHIGAN AVENUE  
CHICAGO, ILLINOIS 60607

RECEIVED  
JAN 15 1964  
FROM  
DR. J. H. GOLDSTEIN  
SUBJECT  
POLYMERIZATION OF VINYL MONOMERS  
BY CATIONIC MECHANISM

1. Introduction  
2. Experimental  
3. Results  
4. Discussion  
5. Conclusions

6. References  
7. Appendix  
8. Acknowledgments  
9. Author's Address  
10. Summary

## TAVOLA VII.

---

**Famiglie secondo il tipo della loro composizione e la frequenza di coabitazioni  
nei Centri di almeno 15 000 abitanti,  
nei Comuni capiluoghi di Circondario, nelle Zone agricole, nelle Provincie e nella Regione.**

---

AVVERTENZE. — Sono classificate in questa tavola le famiglie secondo il *tipo* della loro composizione e, cioè, secondo che esse risultano formate da soli parenti e affini o comprendono anche domestici, garzoni, dozzinanti, conviventi ed estranei nelle diverse loro combinazioni o, infine, secondo che sono composte soltanto di persone estranee l'una all'altra. Questo ultimo caso si distingue dalle convivenze non familiari sia per il piccolo numero dei componenti (di solito due o tre), sia per il fatto che i componenti stessi, pure avendo redatto un solo foglio di famiglia, non sono legati da nessun vincolo familiare, gerarchico od economico e hanno generalmente in comune il solo alloggio. Trattasi del resto di casi eccezionali.

Per il complesso delle famiglie si dà inoltre notizia delle *coabitazioni* e, cioè, del numero di casi nei quali una famiglia non ha l'alloggio a disposizione per sé sola, ma lo divide con altra famiglia.

TAVOLA VII.

**Famiglie secondo il tipo della loro composizione e la frequenza di coabitazioni  
nei Centri di almeno 15 000 abitanti,  
nei Comuni capiluoghi di Circondario, nelle Zone agricole, nelle Provincie e nella Regione.**

**A - Numeri assoluti.**

CENTRI COMUNI E ZONE AGRICOLE (a)	FAMIGLIE			FAMIGLIE COMPOSTE DI									
	Numero	di cui in coabitazione	Componenti	parenti e affini	parenti e affini con domestici	parenti e affini con garzoni	parenti e affini con dozzinanti, con- viventi e estranei	parenti e affini con domestici e gar- zoni	parenti e affini con domestici, dozzinanti, conviventi e estranei	parenti e affini con garzoni, conviventi, dozzinanti e estranei	parenti e affini con domestici, gar- zoni, dozzinanti, con- viventi e estranei	solli estranei	

**PROVINCIA DI AQUILA DEGLI ABRUZZI.**

**a) Centri di almeno 15 000 abitanti.**

Aquila degli Abruzzi .....	3731	80	15550	3057	285	6	348	2	32	—	—	1
----------------------------	------	----	-------	------	-----	---	-----	---	----	---	---	---

**b) Comuni capiluoghi di Circondario.**

Aquila degli Abruzzi .....	4889	88	21167	4195	288	12	355	3	34	1	—	1
Avezzano .....	2582	26	10467	2322	100	4	147	—	8	—	—	1
Cittaducale .....	931	22	4320	904	11	1	14	—	1	—	—	—
Sulmona .....	4071	139	17826	3832	87	2	134	—	14	1	—	1

**c) Zone agricole e Provincia.**

Regione di Montagna. Zona	Numero	di cui in coabitazione	Componenti	parenti e affini	parenti e affini con domestici	parenti e affini con garzoni	parenti e affini con dozzinanti, con- viventi e estranei	parenti e affini con domestici e gar- zoni	parenti e affini con domestici, dozzinanti, conviventi e estranei	parenti e affini con garzoni, conviventi, dozzinanti e estranei	parenti e affini con domestici, gar- zoni, dozzinanti, con- viventi e estranei	solli estranei
I .....	1521	10	5776	1484	11	—	23	1	1	—	—	1
II .....	662	4	2470	661	—	—	1	—	—	—	—	—
III .....	1658	15	5886	1634	13	4	5	1	1	—	—	—
IV .....	2078	24	8572	2006	8	2	60	1	—	1	—	—
V .....	2272	37	9866	2232	10	3	26	1	—	—	—	—
VI .....	5967	94	25913	5255	293	15	362	5	35	1	—	1
VII .....	2436	35	10009	2406	12	2	15	—	1	—	—	—
VIII .....	1819	17	7974	1769	18	7	22	1	2	—	—	—
IX .....	3900	31	16414	3806	28	8	51	2	3	—	—	2
X .....	1869	12	7737	1846	9	1	12	1	—	—	—	—
XI .....	2253	21	8804	2202	8	2	35	5	—	—	1	—
XII .....	2076	11	8338	2053	7	2	13	—	1	—	—	—
XIII .....	2257	21	9231	2193	18	6	35	—	3	1	—	1
XIV .....	803	4	3086	800	3	—	—	—	—	—	—	—
XV .....	2310	1	8321	2291	7	1	10	—	—	—	—	1
XVI .....	925	6	3632	907	—	3	15	—	—	—	—	—
XVII .....	3916	55	17307	3823	34	10	47	—	2	—	—	—
XVIII .....	10589	75	44364	10101	154	49	261	2	16	2	—	4
XIX .....	4595	28	19484	4546	18	8	22	1	—	—	—	—
XX .....	4813	38	20869	4781	11	—	16	2	3	—	—	—
XXI .....	1405	68	5756	1381	8	1	14	—	1	—	—	—
XXII .....	3294	16	15213	3210	19	12	50	2	1	—	—	—
XXIII .....	4444	12	21247	4353	14	12	64	—	1	—	—	—
XXIV .....	3739	154	17449	3631	31	13	62	—	1	—	—	1
XXV .....	3429	61	12317	3364	37	6	19	—	3	—	—	—
XXVI .....	3851	397	12668	3794	12	4	39	—	2	—	—	—
XXVII .....	3644	16	14240	3565	16	17	38	1	6	—	—	1
XXVIII .....	11436	67	46971	11173	81	4	156	1	15	2	—	4
Provincia di Aquila degli Abruzzi .....	93961	1331	389914	91267	880	192	1473	27	98	7	1	16

(a) Per la denominazione e composizione delle Zone agricole vedasi a pag VIII.

Segue : TAVOLA VII.

**Famiglie secondo il tipo della loro composizione e la frequenza di coabitazioni  
nei Centri di almeno 15 000 abitanti,  
nei Comuni capluoghi di Circondario, nelle Zone agricole, nelle Provincie e nella Regione.**

**A - Numeri assoluti.**

CENTRI COMUNI E ZONE AGRICOLE	FAMIGLIE			FAMIGLIE COMPOSTE DI								
	Numero	di cui in coabitazione	Componenti	parenti e affini	parenti e affini con domestici	parenti e affini con garzoni	parenti e affini con dozzinanti, con- viventi e estranei	parenti e affini con domestici e gar- zoni	parenti e affini con domestici,dozzinanti, conviventi e estranei	parenti e affini con garzoni, conviventi, dozzinanti e estranei	parenti e affini con domestici, gar- zoni, dozzinanti, con- viventi e estranei	soli estranei

**PROVINCIA DI CAMPOBASSO.**

**b) Comuni capluoghi di Circondario.**

Campobasso.....	3346	32	15143	2994	125	20	177	1	27	1	—	1
Isernia .....	1948	24	9288	1826	67	6	45	—	4	—	—	—
Larino.....	1647	37	6515	1488	49	4	100	—	2	—	—	4

**c) Zone agricole e Provincia.**

Zona XXIX ..	5232	23	19687	5120	24	6	72	1	9	—	—	—
» XXX ..	7226	32	26141	7088	60	14	57	3	3	—	—	1
» XXXI ..	9205	38	35563	9019	75	21	81	2	6	—	—	1
» XXXII ..	12510	174	53259	11964	207	49	248	4	29	1	7	1
» XXXIII ..	6346	70	26257	6154	75	26	80	—	9	2	—	—
» XXXIV ..	6413	40	27247	6320	45	8	39	—	1	—	—	—
» XXXV ..	10054	296	42325	9817	95	35	96	2	6	—	1	2
» XXXVI ..	6397	38	27272	6186	112	14	77	1	7	—	—	—
» XXXVII ..	5327	16	21660	5158	69	18	77	1	2	2	—	—
<b>Regione di Montagna.</b>	<b>68710</b>	<b>727</b>	<b>279411</b>	<b>66826</b>	<b>762</b>	<b>191</b>	<b>827</b>	<b>14</b>	<b>72</b>	<b>5</b>	<b>8</b>	<b>5</b>
Zona XXXVIII ..	5433	167	22869	5207	77	28	115	—	3	—	—	3
» XXXIX ..	3845	19	14844	3761	23	10	44	—	7	—	—	—
» XL ..	5275	94	21283	5018	78	10	148	2	9	—	—	10
<b>Regione di Collina ...</b>	<b>14553</b>	<b>280</b>	<b>58996</b>	<b>13986</b>	<b>178</b>	<b>48</b>	<b>307</b>	<b>2</b>	<b>19</b>	<b>—</b>	<b>—</b>	<b>13</b>
<b>Provincia di Campo- basso .....</b>	<b>83263</b>	<b>1007</b>	<b>338407</b>	<b>80812</b>	<b>940</b>	<b>239</b>	<b>1134</b>	<b>16</b>	<b>91</b>	<b>5</b>	<b>8</b>	<b>18</b>

**PROVINCIA DI CHIETI.**

**a) Centri di almeno 15 000 abitanti.**

Chieti .....	3565	9	15066	2914	347	8	259	—	37	—	—	—
--------------	------	---	-------	------	-----	---	-----	---	----	---	---	---

**b) Comuni capluoghi di Circondario.**

Chieti .....	5680	12	26201	4987	357	20	278	1	37	—	—	—
Lanciano .....	4303	7	19889	4021	99	19	153	—	9	—	—	2
Vasto .....	3405	30	14216	3317	41	4	43	—	—	—	—	—

Segue: TAVOLA VII.

**Famiglie secondo il tipo della loro composizione e la frequenza di coabitazioni  
nei Centri di almeno 15 000 abitanti,  
nei Comuni capiluoghi di Circondario, nelle Zone agricole, nelle Provincie e nella Regione.**

**A - Numeri assoluti.**

CENTRI COMUNI E ZONE AGRICOLE	FAMIGLIE			FAMIGLIE COMPOSTE DI									
	Numero	di cui in coabitazione	Componenti	parenti e affini	parenti e affini con domestici	parenti e affini con garzoni	parenti e affini con dozzinanti, con- viventi e estranei	parenti e affini con domestici e gar- zoni	parenti e affini con domestici, dozzinanti, conviventi e estranei	parenti e affini con garzoni, conviventi, dozzinanti e estranei	parenti e affini con domestici, gar- zoni, dozzinanti, con- viventi e estranei	soli estranei	

**c) Zone agricole e Provincia.**

Zona XLI ....	3428	67	14383	3332	36	7	45	—	8	—	—	—
» XLII ....	3347	28	12946	3269	27	11	32	—	6	—	—	2
» XLIII ....	3903	7	14867	3812	24	15	50	—	2	—	—	—
» XLIV ....	4644	19	19778	4493	49	9	84	—	9	—	—	—
<b>Regione di Montagna.</b>	<b>15322</b>	<b>121</b>	<b>61974</b>	<b>14906</b>	<b>136</b>	<b>42</b>	<b>211</b>	—	<b>25</b>	—	—	<b>2</b>
Zona XLV ....	5272	62	23572	5147	46	14	61	—	3	1	—	—
» XLVI ....	9428	81	44649	8637	382	38	330	1	39	1	—	—
» XLVII ....	2894	13	14030	2791	21	18	62	—	2	—	—	—
» XLVIII ....	8879	8	40364	8481	145	31	207	1	12	—	—	2
» XLIX ....	5032	118	19870	4875	77	18	50	3	9	—	—	—
» L ....	5368	20	23862	5222	62	21	56	1	5	1	—	—
» LI ....	6001	22	26294	5884	53	10	46	1	5	2	—	—
» LII ....	5007	8	22557	4865	49	27	61	1	2	—	1	1
» LIII ....	5434	20	24012	5280	50	21	76	—	6	1	—	—
» LIV ....	4953	30	21030	4828	63	11	47	1	3	—	—	—
» LV ....	4333	21	20140	4074	101	9	136	1	12	—	—	—
» LVI ....	6261	6	29559	6048	99	22	85	1	5	—	—	1
<b>Regione di Collina ...</b>	<b>68862</b>	<b>409</b>	<b>309939</b>	<b>66132</b>	<b>1148</b>	<b>240</b>	<b>1217</b>	<b>11</b>	<b>103</b>	<b>6</b>	<b>1</b>	<b>4</b>
<b>Provincia di Chieti ...</b>	<b>84184</b>	<b>530</b>	<b>371913</b>	<b>81038</b>	<b>1284</b>	<b>282</b>	<b>1428</b>	<b>11</b>	<b>128</b>	<b>6</b>	<b>1</b>	<b>6</b>

**PROVINCIA DI TERAMO.**

**b) Comuni capiluoghi di Circondario.**

Penne .....	2378	713	10266	2220	54	9	90	—	2	3	—	—
Teramo .....	5059	10	24418	4405	248	41	315	7	40	—	—	3

**c) Zone agricole e Provincia.**

Zona LVII ....	9949	137	48432	9238	132	125	421	6	14	12	—	1
» LVIII ....	4596	22	20971	4224	54	68	232	2	6	10	—	—
<b>Regione di Montagna.</b>	<b>14545</b>	<b>159</b>	<b>69403</b>	<b>13462</b>	<b>186</b>	<b>193</b>	<b>653</b>	<b>8</b>	<b>20</b>	<b>22</b>	—	<b>1</b>
Zona LIX ....	15589	947	74917	14679	284	91	500	3	22	8	1	1
» LX ....	16250	145	84190	15062	387	145	582	11	57	2	—	4
» LXI ....	10045	216	54581	9604	223	25	171	6	14	—	—	2
» LXII ....	6714	195	34526	6244	149	36	259	4	18	2	—	2
<b>Regione di Collina ...</b>	<b>48598</b>	<b>1503</b>	<b>248214</b>	<b>45589</b>	<b>1043</b>	<b>297</b>	<b>1512</b>	<b>24</b>	<b>111</b>	<b>12</b>	<b>1</b>	<b>9</b>
<b>Provincia di Teramo .</b>	<b>63143</b>	<b>1662</b>	<b>317617</b>	<b>59051</b>	<b>1229</b>	<b>490</b>	<b>2165</b>	<b>32</b>	<b>131</b>	<b>34</b>	<b>1</b>	<b>10</b>
<b>Abruzzi e Molise ....</b>	<b>324551</b>	<b>4530</b>	<b>1417851</b>	<b>312168</b>	<b>4333</b>	<b>1203</b>	<b>6200</b>	<b>86</b>	<b>448</b>	<b>52</b>	<b>11</b>	<b>50</b>



Segue : TAVOLA VII.

**Famiglie secondo il tipo della loro composizione e la frequenza di coabitazioni  
nei Centri di almeno 15 000 abitanti,  
nei Comuni capiluoghi di Circondario, nelle Zone agricole, nelle Provincie e nella Regione.**

**B - Numeri relativi a 1 000 famiglie.**

CENTRI COMUNI E ZONE AGRICOLE	FAMIGLIE viventi in coabi- tazione	FAMIGLIE COMPOSTE DI								
		parenti e affini	parenti e affini con domestici	parenti e affini con garzoni	parenti e affini con dozzinanti, con- viventi e estranei	parenti e affini con domestici e gar- zoni	parenti e affini con domestici, dozzinanti, conviventi e estranei	parenti e affini con garzoni, conviventi, dozzinanti e estranei	parenti e affini con domestici, gar- zoni, dozzinanti, con- viventi e estranei	soli estranei

**PROVINCIA DI AQUILA DEGLI ABRUZZI.**

**a) Centri di almeno 15 000 abitanti.**

Aquila degli Abruzzi ...	21	819	76	2	93	1	9	—	—	..
--------------------------	----	-----	----	---	----	---	---	---	---	----

**b) Comuni capiluoghi di Circondario.**

Aquila degli Abruzzi ...	17	858	59	2	73	1	7	...	—	...
Avezzano .....	10	899	39	2	57	—	3	—	—	...
Cittaducale .....	24	971	12	1	15	—	1	—	—	—
Sulmona.....	34	942	21	...	33	—	3	...	—	...

**c) Zone agricole e Provincia.**

Regione di Montagna. Zona											
I .....	7	975	7	—	15	1	1	—	—	—	1
» II .....	6	998	—	—	2	—	—	—	—	—	—
» III .....	9	985	8	2	3	1	1	—	—	—	—
» IV .....	12	965	4	1	29	...	—	—	—	—	—
» V .....	16	983	5	1	11	...	—	—	—	—	—
» VI .....	16	880	49	3	61	1	6	...	—	—	...
» VII .....	14	988	5	1	6	—	...	—	—	—	—
» VIII .....	9	972	10	4	12	1	1	—	—	—	—
» IX .....	8	975	7	2	13	1	1	—	—	—	1
» X .....	7	987	5	1	6	1	—	—	—	—	—
» XI .....	9	977	4	1	16	2	—	—	—	—	—
» XII .....	5	989	3	1	6	—	...	—	—	—	—
» XIII .....	9	972	8	3	16	—	1	...	—	—	...
» XIV .....	5	996	4	—	—	—	—	—	—	—	—
» XV .....	...	992	3	...	4	—	—	—	—	—	...
» XVI .....	6	981	—	3	16	—	—	—	—	—	—
» XVII .....	14	975	9	3	12	—	1	—	—	—	—
» XVIII .....	7	953	15	5	25	...	2	...	—	—	...
» XIX .....	6	989	4	2	5	...	—	—	—	—	—
» XX .....	8	993	2	—	3	...	1	—	—	—	—
» XXI .....	45	982	6	1	10	—	1	—	—	—	—
» XXII .....	5	974	6	4	15	1	...	—	—	—	—
» XXIII .....	3	980	3	3	14	—	...	—	—	—	—
» XXIV .....	41	971	8	3	17	—	...	—	—	—	...
» XXV .....	18	980	11	2	6	—	1	—	—	—	—
» XXVI .....	103	985	3	1	10	—	1	—	—	—	—
» XXVII .....	4	978	4	5	10	...	2	—	—	—	...
» XXVIII .....	6	977	7	...	14	...	1	...	—	—	...
Provincia di Aquila degli Abruzzi	14	971	9	2	16	...	1	...	...	...	...

Segue: TAVOLA VII.

**Famiglie secondo il tipo della loro composizione e la frequenza di coabitazioni  
nei Centri di almeno 15 000 abitanti,  
nei Comuni capiluoghi di Circondario, nelle Zone agricole, nelle Provincie e nella Regione.  
B - Numeri relativi a 1 000 famiglie.**

CENTRI COMUNI E ZONE AGRICOLE	FAMIGLIE viventi in coabi- tazione	FAMIGLIE COMPOSTE DI								
		parenti e affini	parenti e affini con comestici	parenti e affini con garzoni	parenti e affini con dozzinanti, con- viventi e estranei	parenti e affini con domestici e gar- zoni	parenti e affini con domestici, dozzinanti, conviventi e estranei	parenti e affini con garzoni, conviventi, dozzinanti e estranei	parenti e affini con domestici, gar- zoni, dozzinanti, con- viventi e estranei	soli estranei

PROVINCIA DI CAMPOBASSO.

**b) Comuni capiluoghi di Circondario.**

Campobasso.....	10	895	37	6	53	...	8	...	—	...
Isernia .....	12	938	34	3	23	—	2	—	—	—
Larino.....	22	904	30	2	61	—	1	—	—	2

**c) Zone agricole e Provincia.**

Zona XXIX .....	4	978	5	1	14	...	2	—	—	—
» XXX .....	4	981	8	2	8	...	...	—	—	...
» XXXI .....	4	980	8	2	9	...	1	—	—	...
» XXXII .....	139	956	17	4	20	...	2	...	—	1
» XXXIII .....	11	970	12	4	13	...	1	...	—	—
» XXXIV .....	6	986	7	1	6	—	...	—	—	—
» XXXV .....	29	977	9	3	10	...	1	—	...	...
» XXXVI .....	6	967	18	2	12	...	1	—	—	—
» XXXVII .....	3	968	13	3	15	...	...	...	—	—
Regione di Montagna .....	11	973	11	3	12	...	1	...	...	...
Zona XXXVIII .....	31	958	14	5	21	—	1	—	—	1
» XXXIX .....	5	978	6	3	11	—	2	—	—	—
» XL .....	18	951	15	2	28	...	2	—	—	2
Regione di Collina.....	19	961	12	3	21	...	1	—	—	1
Provincia di Campobasso .....	12	971	11	3	14	...	1	...	...	...

PROVINCIA DI CHIETI.

**a) Centri di almeno 15 000 abitanti.**

Chieti .....	3	818	97	2	73	—	10	—	—	—
--------------	---	-----	----	---	----	---	----	---	---	---

**b) Comuni capiluoghi di Circondario.**

Chieti .....	2	877	63	4	49	...	7	—	—	—
Lanciano .....	2	935	23	4	36	—	2	—	—	..
Vasto .....	9	974	12	1	13	—	—	—	—	—

Segue: TAVOLA VII.

**Famiglie secondo il tipo della loro composizione e la frequenza di coabitazioni  
nei Centri di almeno 15 000 abitanti,  
nei Comuni capiluoghi di Circondario, nelle Zone agricole, nelle Provincie e nella Regione.**

**B - Numeri relativi a 1 000 famiglie.**

CENTRI COMUNI E ZONE AGRICOLE	FAMIGLIE viventi in coabi- tazione	FAMIGLIE COMPOSTE DI								
		parenti e affini	parenti e affini con domestici	parenti e affini con garzoni	parenti e affini con dozzananti, con- viventi e estranei	parenti e affini con domestici e gar- zoni	parenti e affini con domestici, dozzananti, conviventi e estranei	parenti e affini con garzoni, conviventi, dozzananti e estranei	parenti e affini con domestici, gar- zoni, dozzananti, con- viventi e estranei	soli estranei

**c) Zone agricole e Provincia.**

Zona XLI .....	24	972	11	2	13	—	2	—	—	—
» XLII .....	8	976	8	3	10	—	2	—	—	1
» XLIII .....	2	976	6	4	13	—	1	—	—	—
» XLIV .....	4	987	11	2	18	—	2	—	—	—
<b>Regione di Montagna .....</b>	<b>8</b>	<b>972</b>	<b>9</b>	<b>3</b>	<b>14</b>	<b>—</b>	<b>2</b>	<b>—</b>	<b>—</b>	<b>...</b>
Zona XLV .....	12	976	9	3	11	—	1	...	—	—
» XLVI .....	9	916	41	4	35	...	4	...	—	—
» XLVII .....	4	965	7	6	21	—	1	—	—	—
» XLVIII .....	1	955	16	4	23	...	1	—	—	...
» XLIX .....	23	968	15	4	10	1	2	—	—	—
» L .....	4	973	12	4	10	...	1	...	—	—
» LI .....	4	980	9	2	8	...	1	...	—	—
» LII .....	2	972	10	5	12	...	...	—	—	...
» LIII .....	4	972	9	4	14	—	1	...	—	—
» LIV .....	6	975	13	2	9	...	1	—	—	—
» LV .....	5	941	23	2	31	...	3	—	—	—
» LVI .....	1	965	16	4	14	...	1	—	—	...
<b>Regione di Collina .....</b>	<b>6</b>	<b>960</b>	<b>17</b>	<b>3</b>	<b>18</b>	<b>...</b>	<b>1</b>	<b>...</b>	<b>...</b>	<b>...</b>
<b>Provincia di Chieti .....</b>	<b>6</b>	<b>963</b>	<b>15</b>	<b>3</b>	<b>17</b>	<b>...</b>	<b>2</b>	<b>...</b>	<b>...</b>	<b>...</b>

PROVINCIA DI TERAMO.

**b) Comuni capiluoghi di Circondario.**

Penne .....	30	933	23	4	38	—	1	1	—	—
Teramo .....	2	871	49	8	62	1	8	—	—	1

**c) Zone agricole e Provincia.**

Zona LVII .....	14	929	13	13	42	1	1	1	—	...
» LVIII .....	5	919	12	15	50	...	1	2	—	—
<b>Regione di Montagna .....</b>	<b>11</b>	<b>925</b>	<b>13</b>	<b>13</b>	<b>45</b>	<b>1</b>	<b>1</b>	<b>2</b>	<b>—</b>	<b>...</b>
Zona LIX .....	61	942	18	6	32	...	1	1	...	...
» LX .....	9	926	24	9	36	1	4	...	—	...
» LXI .....	22	956	22	2	17	1	1	—	—	...
» LXII .....	29	930	22	5	39	1	3	...	—	...
<b>Regione di Collina .....</b>	<b>31</b>	<b>938</b>	<b>22</b>	<b>6</b>	<b>31</b>	<b>...</b>	<b>2</b>	<b>...</b>	<b>...</b>	<b>...</b>
<b>Provincia di Teramo .....</b>	<b>26</b>	<b>935</b>	<b>19</b>	<b>8</b>	<b>34</b>	<b>1</b>	<b>2</b>	<b>1</b>	<b>...</b>	<b>...</b>
<b>Abruzzi e Molise .....</b>	<b>14</b>	<b>962</b>	<b>13</b>	<b>4</b>	<b>19</b>	<b>...</b>	<b>1</b>	<b>...</b>	<b>...</b>	<b>...</b>

TAVOLA VIII.

Famiglie secondo il tipo della loro composizione,  
la frequenza di coabitazioni e il numero dei componenti presenti alla data del Censimento.  
(REGIONE)

A - Numeri assoluti.

NUMERO dei componenti per famiglia	Famiglie			Famiglie composte di								
	Numero	di cui in coabitazione	Componenti	parenti e affini	parenti e affini con domestici	parenti e affini con garzoni	parenti e affini con dozzinanti, convi- venti e estranei	parenti e affini con domestici e gar- zoni	parenti e affini con domestici, dozzi- nanti, conviventi e estranei	parenti e affini con garzoni, conviven- ti, dozzinanti e estranei	parenti e affini con domestici, garzoni, dozzinanti, convi- venti e estranei	soli estranei
1	28 231	585	28 231	28 231	—	—	—	—	—	—	—	—
2	57 493	951	114 986	56 557	397	40	489	—	—	—	—	10
3	58 394	777	160 182	51 274	776	150	1 123	6	52	2	1	10
4	49 949	657	199 796	47 844	778	156	1 079	11	55	8	4	14
5	42 949	513	214 745	41 022	700	171	966	10	64	6	2	8
6	38 563	419	201 378	31 872	582	173	837	6	79	12	—	2
7	28 594	257	165 158	22 404	417	143	543	11	65	10	—	1
8	14 911	181	119 288	13 974	293	119	468	11	41	4	1	—
9	8 910	96	80 190	8 309	179	81	293	6	35	5	—	2
10	5 070	54	50 700	4 708	96	61	162	12	26	4	—	1
11	2 527	15	27 797	2 329	58	43	82	7	8	—	—	—
12	1 447	9	17 864	1 319	31	24	60	3	7	—	1	2
13	834	6	10 842	758	17	16	34	2	6	1	—	—
14	614	3	8 596	568	3	9	28	—	5	—	1	—
15	334	6	5 010	309	3	6	14	1	1	—	—	—
16 e più	731	1	13 588	690	3	11	22	—	4	—	1	—
<b>Totale</b>	<b>324 551</b>	<b>4 530</b>	<b>1 417 851</b>	<b>312 168</b>	<b>4 333</b>	<b>1 203</b>	<b>6 200</b>	<b>86</b>	<b>448</b>	<b>52</b>	<b>11</b>	<b>50</b>

B - Numeri relativi a 1 000 famiglie.

NUMERO dei componenti per famiglia	Famiglie viventi in coabitazione	Famiglie composte di										
		parenti e affini	parenti e affini con domestici	parenti e affini con garzoni	parenti e affini con dozzinanti, convi- venti e estranei	parenti e affini con domestici e gar- zoni	parenti e affini con domestici, dozzi- nanti, conviventi e estranei	parenti e affini con garzoni, conviven- ti, dozzinanti e estranei	parenti e affini con domestici, garzoni, dozzinanti, convi- venti e estranei	soli estranei		
1	21	1 000	—	—	—	—	—	—	—	—	—	—
2	17	983	7	7	9	—	—	—	—	—	—	—
3	15	960	15	3	21	...	...	1	...	...	...	...
4	13	958	16	3	22	...	...	1	...	...	...	...
5	12	955	16	4	23	...	...	1	...	...	...	...
6	12	950	17	5	25	...	...	2	...	...	...	...
7	11	950	18	6	23	...	...	3	...	...	...	...
8	12	937	20	8	31	...	1	3	...	...	...	...
9	11	932	20	9	33	...	1	4	...	1	...	...
10	11	929	19	12	32	...	2	5	...	1	...	...
11	6	922	23	17	32	...	3	3	...	—	—	—
12	6	912	21	17	41	...	2	5	...	—	1	1
13	7	909	20	19	41	...	2	7	...	1	—	—
14	5	925	5	15	45	...	—	8	...	—	2	—
15	18	925	9	18	42	...	3	3	...	—	—	—
16 e più	1	944	4	15	30	...	—	6	...	—	1	—
<b>In complesso</b>	<b>14</b>	<b>962</b>	<b>13</b>	<b>4</b>	<b>19</b>	<b>...</b>	<b>...</b>	<b>1</b>	<b>...</b>	<b>...</b>	<b>...</b>	<b>...</b>

## TAVOLA IX.

---

**Famiglie naturali secondo il numero dei componenti e il sesso del rispettivo Capo  
nei Centri di almeno 15 000 abitanti,  
nei Comuni capiluoghi di Circondario, nelle Zone agricole, nelle Province e nella Regione.**

---

**AVVERTENZE.** — In questa tavola e nelle seguenti, fino alla tavola XII, si ha riferimento, non più al nucleo familiare quale venne censito al momento della rilevazione, ma alla *famiglia naturale* e cioè al gruppo di soli parenti ed affini, ricostituito eliminando da ogni nucleo familiare i domestici, i garzoni, i dozzinanti, i conviventi e gli estranei ed includendovi invece i parenti ed affini temporaneamente assenti nel giorno del Censimento.

TAVOLA IX.

**Famiglie naturali secondo il numero dei componenti e il sesso del rispettivo Capo nei Centri di almeno 15 000 abitanti, nei Comuni capiluoghi di Circondario, nelle Zone agricole, nelle Provincie e nella Regione.**

**A - Numeri assoluti.**

CENTRI COMUNI E ZONE AGRICOLE (a)	Famiglie			Famiglie naturali secondo il numero dei componenti															
	Numero	di cui era a capo una femmina	Componenti	1	2	3	4	5	6	7	8	9	10	11	12	13	14	15	16 e più

**PROVINCIA DI AQUILA DEGLI ABRUZZI.**

**a) Centri di almeno 15 000 abitanti.**

Aquila degli Abruzzi .....	3731	694	16206	380	621	609	537	456	405	324	188	101	54	25	16	8	4	3
----------------------------	------	-----	-------	-----	-----	-----	-----	-----	-----	-----	-----	-----	----	----	----	---	---	---

**b) Comuni capiluoghi di Circondario.**

Aquila degli Abruzzi .....	4889	755	22144	405	774	784	704	611	551	452	291	159	82	34	23	10	5	1	3
Avezzano .....	2582	193	10484	230	446	516	434	349	250	188	80	51	17	13	5	2	—	—	1
Cittaducale .....	931	122	4613	48	152	123	130	117	118	87	67	35	27	10	8	3	2	—	4
Sulmona .....	4071	645	19321	224	528	604	721	638	476	368	237	123	64	45	20	9	4	5	5

**c) Zone agricole e Provincia.**

Regione di Montagna. Zona	1	2	3	4	5	6	7	8	9	10	11	12	13	14	15	16 e più			
I .....	1521	676	7523	66	174	199	259	241	221	163	87	58	29	12	1	5	3	3	—
II .....	662	194	3090	33	105	96	127	84	87	48	35	17	16	6	2	1	—	4	1
III .....	1658	406	6617	152	325	295	292	212	173	93	63	32	13	6	1	1	—	—	—
IV .....	2078	445	9868	97	275	320	324	362	265	187	105	75	38	14	7	4	4	1	—
V .....	2272	763	11966	107	247	277	345	347	287	258	165	93	59	38	14	11	4	5	15
VI .....	5967	1042	27471	495	899	910	860	774	691	565	359	201	108	46	33	10	5	8	3
VII .....	2436	872	12630	120	295	285	356	319	261	186	103	65	32	21	8	9	5	5	5
VIII .....	1819	457	9520	96	221	207	250	264	246	182	143	94	52	34	13	6	3	3	5
IX .....	3900	661	18889	197	500	581	612	650	486	343	241	116	77	43	25	9	9	6	5
X .....	1869	309	8755	77	275	282	298	287	278	162	109	58	25	9	7	2	—	—	—
XI .....	2253	478	11103	85	272	311	392	379	324	202	123	61	42	24	12	13	5	8	—
XII .....	2076	484	9321	140	332	299	340	317	252	191	101	58	22	14	8	2	—	—	—
XIII .....	2257	417	10567	139	362	305	347	337	265	205	145	67	49	19	7	3	2	2	3
XIV .....	803	365	4137	44	115	102	103	121	100	64	55	33	28	14	7	5	8	4	—
XV .....	2310	654	9479	173	417	431	441	316	223	136	84	41	34	6	7	—	1	—	—
XVI .....	925	254	4060	55	153	142	145	170	127	55	46	14	6	5	4	3	—	—	—
XVII .....	3916	547	18591	184	525	619	634	573	532	337	275	118	72	20	10	14	1	2	—
XVIII .....	10589	1045	45760	748	1741	1917	1731	1569	1146	760	510	231	108	70	30	9	4	4	11
XIX .....	4595	604	20594	441	592	822	642	657	542	383	220	138	87	39	19	7	2	1	3
XX .....	4813	698	21672	360	777	755	726	663	595	390	268	122	76	35	21	15	10	—	—
XXI .....	1405	413	7448	58	182	166	195	189	204	149	89	70	43	23	13	10	4	4	6
XXII .....	3294	663	19148	149	309	331	352	464	470	382	293	200	127	88	44	25	21	21	18
XXIII .....	4444	410	22746	192	487	555	607	753	623	459	303	178	119	47	33	11	9	3	5
XXIV .....	3739	440	18684	190	507	485	534	569	485	380	243	152	108	36	22	11	6	3	8
XXV .....	3429	1018	15910	251	590	498	519	446	396	267	173	104	91	38	17	14	6	7	12
XXVI .....	3851	1563	15546	382	757	658	627	513	375	251	143	82	33	10	7	3	3	5	2
XXVII .....	3644	850	16256	288	616	550	592	471	407	311	202	82	61	29	15	9	6	3	2
XXVIII .....	11436	1808	51007	752	1890	1940	1768	1612	1326	909	595	323	158	87	39	16	10	7	4
Provincia di Aquila degli Abruzzi .....	93961	18536	438358	6071	13940	14338	14478	13706	11445	8093	5361	2921	1746	844	439	227	135	109	108

(a) Per la denominazione e composizione delle Zone agricole vedasi a pag. VIII.

Segue: TAVOLA IX.

**Famiglie naturali secondo il numero dei componenti e il sesso del rispettivo Capo  
nei Centri di almeno 15 000 abitanti,  
nei Comuni capiluoghi di Circondario, nelle Zone agricole, nelle Provincie e nella Regione.**

**A - Numeri assoluti.**

CENTRI COMUNI E ZONE AGRICOLE	Famiglie			Famiglie naturali secondo il numero dei componenti															16 e più
	Numero	di cui era a capo una femmina	Componenti	1	2	3	4	5	6	7	8	9	10	11	12	13	14	15	

PROVINCIA DI CAMPOBASSO.

**b) Comuni capiluoghi di Circondario.**

Campobasso.....	3346	360	15013	201	589	572	521	434	367	270	177	106	53	25	17	6	5	3	—
Isernia.....	1948	221	9668	107	285	242	282	292	261	163	124	95	40	23	12	5	8	4	5
Larino.....	1647	316	6632	178	329	290	235	212	156	100	82	33	22	5	3	2	—	—	—

**c) Zone agricole e Provincia.**

Zona XXIX ..	5232	1199	21475	310	1108	1001	881	723	488	342	167	110	55	24	12	10	—	1	5
» XXX ..	7226	1857	28124	694	1530	1335	1204	923	677	420	230	114	56	27	9	3	—	3	1
» XXXI ..	9205	2057	38639	793	1765	1495	1462	1269	925	675	426	210	94	43	22	11	4	4	7
» XXXII ..	12510	2321	55676	1007	2141	2024	1891	1697	1357	929	614	398	206	116	54	24	17	12	23
» XXXIII ..	6346	1525	28783	512	1046	975	962	895	683	483	324	188	121	63	36	24	15	12	7
» XXXIV ..	6413	1537	30538	493	908	929	999	861	746	479	438	233	141	80	49	22	19	2	14
» XXXV ..	10054	2750	49158	795	1350	1359	1445	1401	1208	888	639	385	244	137	73	51	36	12	31
» XXXVI ..	6397	1395	29977	483	987	883	923	768	528	360	220	122	64	36	24	18	5	13	13
» XXXVII ..	5327	1118	24108	442	874	821	777	726	612	428	239	199	94	51	37	9	10	2	6
<b>Regione di Montagna.</b>	<b>68710</b>	<b>15759</b>	<b>306473</b>	<b>5529</b>	<b>11709</b>	<b>10822</b>	<b>10584</b>	<b>9418</b>	<b>7459</b>	<b>5172</b>	<b>3437</b>	<b>2057</b>	<b>1133</b>	<b>605</b>	<b>328</b>	<b>178</b>	<b>119</b>	<b>53</b>	<b>107</b>
Zona XXXVIII ..	5433	980	23673	395	910	937	905	753	606	391	248	134	80	30	21	11	8	2	2
» XXXIX ..	3845	789	15851	299	798	666	650	507	358	236	149	84	52	24	7	8	3	3	1
» XL ..	5275	1252	21346	629	939	919	786	669	555	350	230	99	52	28	10	3	2	—	4
<b>Regione di Collina ...</b>	<b>14553</b>	<b>3021</b>	<b>60870</b>	<b>1323</b>	<b>2647</b>	<b>2522</b>	<b>2341</b>	<b>1929</b>	<b>1519</b>	<b>977</b>	<b>627</b>	<b>317</b>	<b>134</b>	<b>82</b>	<b>38</b>	<b>22</b>	<b>13</b>	<b>5</b>	<b>7</b>
<b>Provincia di Campobasso .....</b>	<b>83263</b>	<b>18780</b>	<b>367343</b>	<b>6852</b>	<b>14356</b>	<b>13344</b>	<b>12925</b>	<b>11347</b>	<b>8978</b>	<b>6149</b>	<b>4064</b>	<b>2374</b>	<b>1317</b>	<b>687</b>	<b>366</b>	<b>200</b>	<b>132</b>	<b>58</b>	<b>114</b>

PROVINCIA DI CHIETI.

**a) Centri di almeno 15 000 abitanti.**

Chieti.....	3565	672	14966	320	639	652	569	470	334	221	180	95	39	19	20	4	2	1	—
-------------	------	-----	-------	-----	-----	-----	-----	-----	-----	-----	-----	----	----	----	----	---	---	---	---

**b) Comuni capiluoghi di Circondario.**

Chieti.....	5680	863	28012	371	843	918	827	756	597	436	339	205	117	76	63	26	27	15	64
Lanciano.....	4303	689	20571	318	665	643	596	576	463	365	247	181	110	62	37	13	14	8	5
Vasto.....	3405	572	15030	272	618	578	503	411	347	261	178	114	61	32	16	3	5	2	4

Segue: TAVOLA IX.

**Famiglie naturali secondo il numero dei componenti e il sesso del rispettivo Capo nei Centri di almeno 15 000 abitanti, nei Comuni capiluoghi di Circondario, nelle Zone agricole, nelle Provincie e nella Regione.**

**A - Numeri assoluti.**

CENTRI COMUNI E ZONE AGRICOLE	Famiglie			Famiglie naturali secondo il numero dei componenti															16 e più
	Numero	di cui era a capo una femmina	Componenti	1	2	3	4	5	6	7	8	9	10	11	12	13	14	15	

**c) Zone agricole e Provincia.**

Zona XLI ....	3428	747	17048	229	493	461	495	498	376	311	198	152	81	38	28	22	16	7	23
» XLII ....	3347	659	14301	221	661	477	617	477	368	239	141	70	40	18	8	4	2	3	1
» XLIII ....	3903	1176	17088	280	683	638	681	511	411	303	177	101	54	27	17	6	6	6	2
» XLIV ....	4644	964	21388	399	777	648	673	619	516	393	245	156	100	45	25	18	13	7	10
<b>Regione di Montagna.</b>	<b>15322</b>	<b>3546</b>	<b>69825</b>	<b>1129</b>	<b>2614</b>	<b>2224</b>	<b>2466</b>	<b>2105</b>	<b>1671</b>	<b>1246</b>	<b>761</b>	<b>479</b>	<b>275</b>	<b>128</b>	<b>78</b>	<b>50</b>	<b>37</b>	<b>23</b>	<b>36</b>
Zona XLV ....	5272	1030	25880	309	755	723	761	751	680	495	313	208	110	75	32	29	11	7	13
» XLVI ....	9428	1326	47169	598	1390	1406	1321	1257	1058	788	571	382	211	136	96	51	48	29	86
» XLVII ....	2894	459	14888	151	390	355	414	400	346	296	219	141	83	39	28	12	5	6	9
» XLVIII ....	8879	1576	42946	559	1333	1339	1279	1211	1023	751	504	353	241	120	73	38	23	16	16
» XLIX ....	5032	1202	23008	353	857	786	735	713	578	377	271	141	92	49	30	21	12	8	10
» L ....	5368	1065	25476	392	874	751	791	732	561	453	310	198	128	79	48	18	12	11	10
» LI ....	6001	1220	28108	479	1025	930	835	796	579	468	298	228	139	77	56	28	20	16	27
» LII ....	5007	773	24687	284	717	736	690	714	618	453	308	196	110	84	48	18	9	11	11
» LIII ....	5434	1208	25876	441	865	784	796	701	562	436	288	226	128	86	47	22	17	14	21
» LIV ....	4953	828	22057	392	891	835	705	612	522	378	266	163	91	41	25	11	10	5	6
» LV ....	4333	458	20393	228	639	712	660	571	502	390	234	159	93	37	29	11	9	3	6
» LVI ....	6261	966	31108	321	854	974	879	856	784	571	397	249	170	85	54	26	21	8	12
<b>Regione di Collina...</b>	<b>68362</b>	<b>12111</b>	<b>331596</b>	<b>4507</b>	<b>10640</b>	<b>10331</b>	<b>9866</b>	<b>9314</b>	<b>7813</b>	<b>5856</b>	<b>3979</b>	<b>2644</b>	<b>1596</b>	<b>907</b>	<b>566</b>	<b>285</b>	<b>197</b>	<b>134</b>	<b>227</b>
<b>Provincia di Chieti ..</b>	<b>84184</b>	<b>15657</b>	<b>401421</b>	<b>5636</b>	<b>13254</b>	<b>12555</b>	<b>12332</b>	<b>11419</b>	<b>9484</b>	<b>7102</b>	<b>4740</b>	<b>3123</b>	<b>1871</b>	<b>1035</b>	<b>644</b>	<b>335</b>	<b>234</b>	<b>157</b>	<b>263</b>

**PROVINCIA DI TERAMO.**

**b) Comuni capiluoghi di Circondario.**

Penne .....	2378	234	10491	92	467	433	357	321	273	184	134	77	21	7	8	3	—	—	1
Teramo .....	5059	644	24680	327	800	701	728	673	553	434	313	219	134	77	42	16	17	12	13

**c) Zone agricole e Provincia.**

Zona LVII ....	9946	1725	53273	408	1045	1199	1453	1496	1314	1089	763	509	293	171	89	44	28	12	36
» LVIII ....	4596	694	22130	274	662	707	680	658	563	381	270	171	102	54	26	15	9	8	16
<b>Regione di Montagna.</b>	<b>14545</b>	<b>2419</b>	<b>75403</b>	<b>682</b>	<b>1707</b>	<b>1906</b>	<b>2133</b>	<b>2154</b>	<b>1877</b>	<b>1470</b>	<b>1033</b>	<b>680</b>	<b>395</b>	<b>225</b>	<b>115</b>	<b>59</b>	<b>37</b>	<b>20</b>	<b>52</b>
Zona LIX ....	15589	2062	78504	915	2223	2219	2210	2190	1753	1380	1054	652	354	204	145	68	59	40	123
» LX ....	16250	2023	87228	882	1970	2020	2239	2302	1865	1602	1162	784	509	306	191	124	98	61	135
» LXI ....	10045	1119	56689	448	1239	1227	1326	1294	1211	1022	687	507	328	189	133	108	79	66	181
» LXII ....	6714	704	35387	288	876	957	943	895	814	635	466	315	184	126	61	53	33	21	47
<b>Regione di Collina ..</b>	<b>48598</b>	<b>5908</b>	<b>257808</b>	<b>2533</b>	<b>6308</b>	<b>6423</b>	<b>6718</b>	<b>6681</b>	<b>5643</b>	<b>4639</b>	<b>3369</b>	<b>2258</b>	<b>1375</b>	<b>825</b>	<b>530</b>	<b>353</b>	<b>269</b>	<b>188</b>	<b>486</b>
<b>Provincia di Teramo.</b>	<b>63143</b>	<b>8327</b>	<b>338211</b>	<b>3215</b>	<b>8015</b>	<b>8329</b>	<b>8851</b>	<b>8835</b>	<b>7520</b>	<b>6109</b>	<b>4402</b>	<b>2938</b>	<b>1770</b>	<b>1050</b>	<b>645</b>	<b>412</b>	<b>306</b>	<b>208</b>	<b>538</b>
<b>Abruzzi e Molise ....</b>	<b>324551</b>	<b>61300</b>	<b>1540338</b>	<b>21774</b>	<b>49565</b>	<b>48566</b>	<b>48586</b>	<b>45307</b>	<b>37427</b>	<b>27453</b>	<b>18567</b>	<b>11356</b>	<b>6704</b>	<b>3816</b>	<b>2094</b>	<b>1174</b>	<b>807</b>	<b>532</b>	<b>1023</b>

(a) Di cui 308 di 16 componenti; 210 di 17; 146 di 18; 108 di 19; 66 di 20; 58 di 21; 36 di 22; 19 di 23; 20 di 24; 13 di 25; 10 di 26; 6 di 27; 5 di 28; 5 di 29; 2 di 30; 4 di 31; 1 di 32; 1 di 33; 2 di 34; 1 di 38; 1 di 41; 1 di 42.



Segue: TAVOLA IX.

**Famiglie naturali secondo il numero dei componenti e il sesso del rispettivo Capo  
nei Centri di almeno 15 000 abitanti,  
nei Comuni capiluoghi di Circondario, nelle Zone agricole, nelle Provincie e nella Regione.**

**B - Numeri relativi.**

CENTRI COMUNI E ZONE AGRICOLE	su 1 000 famiglie avevano a capo una femmina	su 1 000 famiglie il numero dei componenti era di														16 e più
		1	2	3	4	5	6	7	8	9	10	11	12	13	14	

PROVINCIA DI AQUILA DEGLI ABRUZZI.

a) Centri di almeno 15 000 abitanti.

Aquila degli Abruzzi ..	186	102	167	163	144	122	109	87	50	27	14	7	4	2	1	—	1
-------------------------	-----	-----	-----	-----	-----	-----	-----	----	----	----	----	---	---	---	---	---	---

b) Comuni capiluoghi di Circondario.

Aquila degli Abruzzi ..	154	83	158	160	143	125	113	92	60	33	17	7	5	2	1	...	1
Avezzano .....	75	89	173	199	163	135	97	73	31	20	7	5	2	1	—	—	...
Cittaducale .....	131	52	163	132	139	126	127	93	72	38	29	11	9	3	2	—	4
Sulmona.....	158	55	130	148	177	157	117	91	58	30	16	11	5	2	1	1	1

c) Zone agricole e Provincia.

Regione di Montagna. Zona	444	43	115	131	170	159	145	107	57	38	19	8	1	3	2	2	—
I .....	293	50	158	145	191	127	131	73	53	26	24	9	3	2	—	6	2
» II .....	245	92	196	177	176	128	104	56	38	19	8	4	1	1	—	—	—
» III .....	214	47	132	154	156	174	128	90	51	36	18	7	3	2	2	...	—
» IV .....	336	47	109	122	151	152	126	114	73	41	26	17	6	5	2	2	7
» V .....	175	83	150	152	144	129	116	95	60	34	18	8	6	2	1	1	1
» VI .....	358	49	121	117	146	150	131	107	77	42	27	13	9	3	4	2	2
» VII .....	251	53	121	113	137	145	135	100	79	52	29	19	7	3	2	2	3
» VIII .....	169	51	128	149	157	166	125	88	62	30	20	11	6	2	2	2	1
» IX .....	165	41	147	151	159	154	149	87	58	31	13	5	4	1	—	—	—
» X .....	212	38	121	138	173	163	143	90	55	27	19	11	5	6	2	4	—
» XI .....	233	67	160	144	163	153	121	92	49	28	11	7	4	1	—	—	—
» XII .....	185	62	160	135	154	149	117	91	64	30	22	9	3	1	1	1	1
» XIII .....	455	55	143	127	123	151	125	80	68	41	35	17	9	6	10	5	—
» XIV .....	283	75	181	186	190	137	97	59	36	18	15	3	3	—	...	—	—
» XV .....	275	59	166	154	157	134	137	59	50	15	7	5	4	3	—	—	—
» XVI .....	140	47	134	158	162	146	136	86	70	30	18	5	3	4	...	1	—
» XVII .....	99	71	164	181	163	148	108	72	48	22	10	7	3	1	...	...	1
» XVIII .....	131	96	129	179	140	143	118	83	48	30	19	8	4	2	...	...	1
» XIX .....	145	75	161	157	151	138	124	81	56	25	16	7	4	3	2	—	—
» XX .....	294	41	130	118	139	135	145	106	63	50	31	16	9	7	3	3	4
» XXI .....	201	45	94	100	107	141	143	116	89	61	39	27	13	8	6	6	5
» XXII .....	92	43	110	125	150	169	140	103	68	40	27	11	7	3	2	1	—
» XXIII .....	118	51	136	129	142	152	129	102	65	41	29	10	6	3	2	1	2
» XXIV .....	297	73	172	145	151	130	116	78	50	30	27	11	5	4	2	2	4
» XXV .....	406	99	196	171	163	133	97	65	37	21	9	3	2	1	1	1	1
» XXVI .....	233	79	169	151	162	129	112	85	55	23	17	8	4	2	2	1	1
» XXVII .....	158	66	165	170	155	141	116	79	52	28	14	7	3	1	1	1	...
Prov.ncia di Aquila degli Abruzzi	197	65	148	153	154	146	122	86	57	31	19	9	5	2	1	1	1

Segue: TAVOLA IX.

**Famiglie naturali secondo il numero dei componenti e il sesso del rispettivo Capo nei Centri di almeno 15 000 abitanti, nei Comuni capiluoghi di Circondario, nelle Zone agricole, nelle Provincie e nella Regione.**

**B - Numeri relativi.**

CENTRI COMUNI E ZONE AGRICOLE	su 1.000 famiglie avevano a capo una femmina	su 1.000 famiglie il numero dei componenti era di														16 e più
		1	2	3	4	5	6	7	8	9	10	11	12	13	14	

**PROVINCIA DI CAMPOBASSO.**

**b) Comuni capiluoghi di Circondario.**

Campobasso.....	108	60	176	170	156	130	110	81	53	32	16	7	5	2	1	1	—
Isernia.....	113	55	146	124	144	149	134	84	64	49	21	12	6	3	4	2	3
Larino.....	192	108	199	176	143	129	95	61	50	20	13	3	2	1	—	—	—

**c) Zone agricole e Provincia.**

Zona XXIX.....	229	59	212	191	168	138	92	65	32	21	11	5	2	2	—	...	1
» XXX.....	257	96	211	185	167	128	94	58	32	16	8	4	1	...	—	...	...
» XXXI.....	223	86	192	162	159	138	101	73	46	23	10	5	2	1	...	...	1
» XXXII.....	186	81	171	162	151	136	109	74	49	32	16	9	4	2	1	1	2
» XXXIII.....	240	81	164	153	152	141	108	76	51	30	19	10	6	4	2	2	1
» XXXIV.....	240	77	142	145	156	134	116	75	68	36	22	12	8	3	3	...	2
» XXXV.....	274	79	134	135	144	140	120	88	64	38	24	14	7	5	4	1	3
» XXXVI.....	218	76	154	138	150	144	120	83	56	34	19	10	6	4	3	1	2
» XXXVII.....	210	83	164	154	146	136	115	80	45	37	18	10	7	2	2	...	1
Regione di Montagna.....	229	80	170	158	154	137	108	75	50	30	16	9	5	3	2	1	2
Zona XXXVIII.....	180	73	167	171	167	139	112	72	46	25	15	6	4	2	1	...	...
» XXXIX.....	205	78	207	173	169	132	93	61	39	22	14	6	2	2	1	1	...
» XL.....	237	119	178	174	149	127	105	66	44	19	10	5	2	1	...	—	1
Regione di Collina.....	208	91	181	173	161	133	104	67	43	22	13	6	3	2	1	...	...
Provincia di Campobasso.....	226	82	172	160	155	136	108	74	49	29	16	8	4	3	2	1	1

**PROVINCIA DI CHIETI.**

**a) Centri di almeno 15 000 abitanti.**

Chieti.....	188	90	179	182	160	132	94	62	50	27	11	5	6	1	1	...	—
-------------	-----	----	-----	-----	-----	-----	----	----	----	----	----	---	---	---	---	-----	---

**b) Comuni capiluoghi di Circondario.**

Chieti.....	152	65	148	161	146	133	105	77	60	36	21	13	11	5	5	3	11
Lanciano.....	160	74	154	149	139	134	108	85	57	42	26	14	9	3	3	2	1
Vasto.....	168	80	181	170	148	121	102	77	52	33	18	9	5	1	1	1	1

Segue: TAVOLA IX.

**Famiglie naturali secondo il numero dei componenti e il sesso del rispettivo Capo nei Centri di almeno 15 000 abitanti, nei Comuni capiluoghi di Circondario, nelle Zone agricole, nelle Provincie e nella Regione.**

**B - Numeri relativi.**

CENTRI COMUNI E ZONE AGRICOLE	su 1000 famiglie avevano a capo una femmina	su 1000 famiglie il numero dei componenti era di														16 e più
		1	2	3	4	5	6	7	8	9	10	11	12	13	14	

**c) Zone agricole e Provincia.**

Zona XLI .....	218	67	144	134	144	145	110	91	58	44	24	11	8	6	5	2	7
» XLII .....	197	66	197	143	184	143	110	71	42	21	12	5	2	1	1	1	...
» XLIII .....	301	72	174	163	174	131	105	78	45	26	14	7	4	2	2	2	1
» XLIV .....	208	86	167	139	144	133	111	85	53	34	22	10	5	4	3	2	2
<b>Regione di Montagna .....</b>	<b>231</b>	<b>74</b>	<b>171</b>	<b>145</b>	<b>161</b>	<b>137</b>	<b>109</b>	<b>81</b>	<b>50</b>	<b>31</b>	<b>18</b>	<b>8</b>	<b>5</b>	<b>3</b>	<b>3</b>	<b>2</b>	<b>2</b>
Zona XLV .....	195	59	143	137	144	142	129	94	59	40	21	14	6	6	2	1	3
» XLVI .....	141	64	148	149	140	133	112	84	61	41	22	14	10	5	5	3	9
» XLVII .....	156	52	134	123	143	138	120	102	76	49	29	13	10	4	2	2	3
» XLVIII .....	177	63	150	150	144	136	115	85	57	40	27	14	8	4	3	2	2
» XLIX .....	233	70	170	156	146	142	115	75	54	28	18	10	6	4	2	2	2
» L .....	198	73	163	140	147	136	104	85	58	37	24	15	9	3	2	2	2
» LI .....	203	80	171	155	139	133	96	78	50	38	23	13	9	5	3	3	4
» LII .....	154	57	143	146	138	143	123	90	62	39	22	17	10	4	2	2	2
» LIII .....	222	81	159	144	146	129	103	80	53	42	24	16	9	4	3	3	4
» LIV .....	167	79	180	169	142	124	106	76	54	33	18	8	5	2	2	1	1
» LV .....	106	53	159	164	152	131	116	90	54	37	21	9	7	3	2	1	1
» LVI .....	154	51	136	156	140	137	125	91	64	40	27	14	9	4	3	1	2
<b>Regione di Collina .....</b>	<b>176</b>	<b>66</b>	<b>155</b>	<b>150</b>	<b>143</b>	<b>135</b>	<b>114</b>	<b>85</b>	<b>58</b>	<b>38</b>	<b>23</b>	<b>13</b>	<b>8</b>	<b>4</b>	<b>3</b>	<b>2</b>	<b>3</b>
<b>Provincia di Chieti .....</b>	<b>186</b>	<b>67</b>	<b>157</b>	<b>149</b>	<b>147</b>	<b>136</b>	<b>113</b>	<b>84</b>	<b>56</b>	<b>37</b>	<b>22</b>	<b>12</b>	<b>8</b>	<b>4</b>	<b>3</b>	<b>2</b>	<b>3</b>


**PROVINCIA DI TERAMO.**

**b) Comuni capiluoghi di Circondario.**

Penne .....	98	39	197	182	150	135	115	77	56	32	9	3	3	1	—	—	...
Teramo .....	127	65	158	139	144	133	109	86	62	43	27	15	8	3	3	2	3

**c) Zone agricole e Provincia.**

Zona LVII .....	173	41	105	121	146	150	132	110	77	51	29	17	9	4	3	1	4
» LVIII .....	151	60	144	154	148	143	122	83	59	37	22	12	6	3	2	2	3
<b>Regione di Montagna .....</b>	<b>166</b>	<b>47</b>	<b>117</b>	<b>131</b>	<b>147</b>	<b>148</b>	<b>129</b>	<b>101</b>	<b>71</b>	<b>47</b>	<b>27</b>	<b>15</b>	<b>8</b>	<b>4</b>	<b>3</b>	<b>1</b>	<b>4</b>
Zona LIX .....	132	59	142	142	142	140	112	89	68	42	23	13	9	4	4	3	8
» LX .....	124	54	121	124	138	141	115	99	72	48	31	19	12	8	6	4	8
» LXI .....	111	45	123	122	132	128	121	102	68	50	33	19	13	11	8	7	18
» LXII .....	105	43	131	143	140	133	121	95	69	47	27	19	9	8	5	3	7
<b>Regione di Collina .....</b>	<b>122</b>	<b>52</b>	<b>130</b>	<b>132</b>	<b>138</b>	<b>138</b>	<b>116</b>	<b>95</b>	<b>69</b>	<b>47</b>	<b>28</b>	<b>17</b>	<b>11</b>	<b>7</b>	<b>6</b>	<b>4</b>	<b>10</b>
<b>Provincia di Teramo .....</b>	<b>132</b>	<b>51</b>	<b>127</b>	<b>131</b>	<b>140</b>	<b>139</b>	<b>119</b>	<b>97</b>	<b>70</b>	<b>47</b>	<b>28</b>	<b>17</b>	<b>10</b>	<b>7</b>	<b>5</b>	<b>3</b>	<b>9</b>
<b>Abruzzi e Molise .....</b>	<b>139</b>	<b>67</b>	<b>152</b>	<b>150</b>	<b>150</b>	<b>140</b>	<b>115</b>	<b>85</b>	<b>57</b>	<b>35</b>	<b>21</b>	<b>11</b>	<b>6</b>	<b>4</b>	<b>2</b>	<b>2</b>	<b>3</b>



## TAVOLA X.

**Famiglie naturali secondo la condizione sociale del Capo famiglia  
nei Centri di almeno 15 000 abitanti,  
nei Comuni capiluoghi di Circondario, nelle Zone agricole, nelle Provincie e nella Regione.**

AVVERTENZE. — Le famiglie naturali, ottenute nel modo indicato nelle avvertenze alla Tavola precedente, sono qui classificate secondo la *condizione sociale del rispettivo Capo di famiglia*, nei gruppi seguenti:

- a) Attendente a casa, disoccupato (senz'altra indicazione), ricoverato, mendicante, senza indicazione professionale (quando nessun altro membro della famiglia naturale aveva dichiarato una professione specificata).
- b) Agricoltori (anche ortolani e giardinieri) conducenti terreni propri, enfiteuti ed utilisti.
- c) Fittavoli.
- d) Mezzadri e coloni.
- e) Giornalieri e operai di campagna, boscaioli, pastori, mandriani, bifolchi, ecc.
- f) Industriali e commercianti (padroni, direttori, capi aziende), esclusi i venditori di generi alimentari e gli esercenti.
- g) Venditori di generi alimentari, esercenti (padroni).
- h) Artigiani e lavoratori, per proprio conto, di tutte le industrie (eccettuate le agricole).
- i) Operai salariati di tutte le industrie (eccettuate le agricole).
- l) Persone di servizio e di fatica: domestici, facchini, agenti e personale di servizio e di fatica di tutte le aziende pubbliche e private, garzoni di negozio e di esercizi pubblici.
- m) Professionisti, artisti, addetti ai culti.
- n) Impiegati di aziende pubbliche (Stato, Provincie, Comuni, Opere pie), di aziende trasporti per terra e per mare (escluso il basso personale), di aziende bancarie, di assicurazioni e simili: Ufficiali dell'Esercito e dell'Armata.
- o) Impiegati di aziende private, commessi di negozio.
- p) Pensionati.
- q) Possidenti, benestanti.

Occorre osservare che, quando mancava per la persona segnata sul foglio come *Capo famiglia* la indicazione della professione o condizione, o quando la persona stessa era qualificata come attendente a casa, invalida o simili, e invece si aveva la dichiarazione di una professione specifica per altro membro della famiglia, da questa si è desunta la condizione sociale della famiglia stessa.

TAVOLA X.

**Famiglie naturali secondo la condizione sociale del Capo famiglia  
nei Centri di almeno 15 000 abitanti,  
nei Comuni capiluoghi di Circondario, nelle Zone agricole, nelle Provincie e nella Regione.**

**A - Numeri assoluti.**

CENTRI COMUNI E ZONE AGRICOLE (a)	Famiglie	Componenti	CONDIZIONE SOCIALE (b)														
			a	b	c	d	e	f	g	h	i	l	m	n	o	p	q
<b>PROVINCIA DI AQUILA DEGLI ABRUZZI.</b>																	
<b>a) Centri di almeno 15 000 abitanti.</b>																	
Aquila degli Abruzzi.....	3731	16209	268	169	—	97	210	44	293	313	693	447	308	458	132	166	133
<b>b) Comuni capiluoghi di Circondario.</b>																	
Aquila degli Abruzzi.....	4889	22144	290	449	42	130	318	47	349	385	941	575	362	561	135	171	134
Avezzano .....	2582	10484	71	175	278	4	472	37	183	167	516	258	99	161	101	28	32
Cittaducale .....	931	4613	17	268	109	51	186	3	33	47	77	59	18	26	5	12	20
Sulmona.....	4071	19321	170	869	271	185	512	27	222	258	357	554	125	312	48	95	66
<b>c) Zone agricole e Provincia.</b>																	
<b>Regione di Montagna.</b>																	
<b>Zona</b>																	
I .....	1521	7523	70	462	—	3	552	42	57	39	203	24	24	7	5	9	24
» II .....	662	3090	35	132	—	—	315	—	24	23	110	13	5	3	2	—	—
» III .....	1658	6617	95	444	1	—	722	4	34	163	65	79	22	5	2	2	20
» IV .....	2078	9868	82	1065	6	2	446	1	20	95	266	23	29	5	2	2	16
» V .....	2272	11966	128	690	16	7	886	4	26	86	268	95	27	17	4	14	4
» VI .....	5967	27471	384	879	56	138	653	63	358	419	1015	602	374	565	141	176	144
» VII .....	2436	12630	51	477	24	10	1323	14	46	161	163	64	41	18	4	10	30
» VIII .....	1819	9520	45	858	18	33	391	8	108	127	93	73	21	15	3	10	16
» IX .....	3900	18889	109	1411	276	58	1222	14	85	226	216	83	57	40	13	48	42
» X .....	1869	8756	29	937	35	17	461	—	26	88	109	53	33	24	4	16	37
» XI .....	2253	11108	69	1100	29	57	620	3	28	105	132	42	26	15	1	4	22
» XII .....	2076	9321	113	572	14	17	806	6	65	139	146	88	26	29	6	11	38
» XIII .....	2257	10567	63	852	19	1	583	2	60	139	314	91	36	12	30	20	35
» XIV .....	803	4137	39	93	1	—	383	3	25	40	84	87	13	5	5	5	20
» XV .....	2310	9479	50	1201	2	5	503	7	50	130	123	148	31	23	9	12	16
» XVI .....	925	4060	23	64	—	—	581	—	26	59	110	26	8	6	1	11	10
» XVII .....	3916	18591	108	790	35	718	1178	8	160	196	226	295	51	51	12	44	44
» XVIII .....	10589	45760	373	1817	652	102	4161	62	437	558	1110	583	211	226	147	64	86
» XIX .....	4595	20594	254	1075	142	299	1691	14	119	217	341	189	87	43	30	21	73
» XX .....	4813	21672	57	1060	109	205	2434	19	94	160	356	152	65	41	15	15	31
» XXI .....	1405	7448	55	361	7	11	388	5	65	99	245	95	31	13	11	13	6
» XXII .....	3294	19148	49	1554	7	88	581	7	227	90	323	174	66	24	15	13	76
» XXIII .....	4444	22746	87	1049	23	616	1756	1	120	228	227	122	59	29	11	38	78
» XXIV .....	3739	18684	104	1243	134	160	1069	6	111	225	225	223	60	65	17	50	47
» XXV .....	3429	15910	145	1313	19	3	680	14	100	221	525	207	81	49	16	19	37
» XXVI .....	3851	15546	222	724	5	—	1753	12	85	290	352	210	65	33	17	41	42
» XXVII .....	3644	16256	154	1479	34	51	1188	5	82	160	228	114	50	41	9	23	26
» XXVIII .....	11436	51007	468	3173	619	243	2947	51	394	650	1022	844	271	406	73	136	139
<b>Provincia di Aquila degli Abruzzi.....</b>	<b>93961</b>	<b>438358</b>	<b>3461</b>	<b>26875</b>	<b>2283</b>	<b>2844</b>	<b>30273</b>	<b>375</b>	<b>3032</b>	<b>5133</b>	<b>8597</b>	<b>4799</b>	<b>1870</b>	<b>1810</b>	<b>605</b>	<b>845</b>	<b>1159</b>

(a) Per la denominazione e composizione delle Zone agricole vedasi a pag. VIII.  
(b) Per economia di spazio i gruppi che indicano la condizione sociale del Capo famiglia sono designati con la lettera che li contraddistingue nelle avvertenze di cui alla pag. 109.

Segue: TAVOLA X.

**Famiglie naturali secondo la condizione sociale del Capo famiglia  
nei Centri di almeno 15 000 abitanti,  
nei Comuni capiluoghi di Circondario, nelle Zone agricole, nelle Provincie e nella Regione.**

**A - Numeri assoluti.**

CENTRI COMUNI E ZONE AGRICOLE	Famiglie	Componenti	CONDIZIONE SOCIALE															
			a	b	c	d	e	f	g	h	i	l	m	n	o	p	q	

**PROVINCIA DI CAMPOBASSO.**

**b) Comuni capiluoghi di Circondario.**

Campobasso.....	3346	15013	89	580	77	53	333	35	232	282	449	485	161	338	72	106	54
Isernia .....	1948	9668	57	490	26	24	516	6	107	132	160	175	95	83	41	12	24
Larino .....	1647	6632	132	188	36	128	467	5	83	119	160	120	61	46	14	28	60

**c) Zone agricole e Provincia.**

Zona XXIX ..	5232	21475	114	2758	21	75	1157	6	92	330	336	108	72	29	7	44	83
» XXX ..	7226	28124	207	2698	585	71	2028	28	191	475	372	181	121	48	12	103	106
» XXXI ..	9205	38639	229	3773	799	251	2121	9	213	598	465	238	152	47	12	94	204
» XXXII ..	12510	55676	295	4852	280	395	2483	56	422	889	920	721	322	416	87	182	190
» XXXIII ..	6346	28783	173	3302	301	240	1148	2	134	345	326	154	103	34	8	13	63
» XXXIV ..	6413	30538	100	3023	18	111	1817	6	203	235	401	154	126	62	7	30	70
» XXXV ..	10054	49158	407	4683	52	101	2013	29	321	683	849	402	204	105	28	58	119
» XXXVI ..	6397	29977	153	3081	128	80	1411	14	194	309	290	306	179	114	47	28	58
» XXXVII ..	5827	24103	156	2281	26	210	1444	5	158	247	335	154	140	54	16	29	72
<b>Regione di Montagna.</b>	<b>68710</b>	<b>306473</b>	<b>1839</b>	<b>30451</b>	<b>2310</b>	<b>1534</b>	<b>15632</b>	<b>155</b>	<b>1928</b>	<b>4161</b>	<b>4294</b>	<b>2418</b>	<b>1419</b>	<b>909</b>	<b>224</b>	<b>581</b>	<b>965</b>
Zona XXXVIII ..	5433	23673	155	1211	61	123	1896	13	228	362	446	516	94	93	29	62	144
» XXXIX ..	3845	15851	109	1544	95	75	1355	1	62	248	158	61	47	21	9	25	35
» XL ..	5275	21346	463	905	404	192	1689	10	310	334	312	240	118	67	25	59	97
<b>Regione di Collina...</b>	<b>14553</b>	<b>69870</b>	<b>727</b>	<b>3660</b>	<b>560</b>	<b>390</b>	<b>4940</b>	<b>24</b>	<b>600</b>	<b>994</b>	<b>916</b>	<b>817</b>	<b>259</b>	<b>181</b>	<b>63</b>	<b>146</b>	<b>276</b>
<b>Provincia di Campo-</b>	<b>83283</b>	<b>367343</b>	<b>2566</b>	<b>34111</b>	<b>2770</b>	<b>1924</b>	<b>20562</b>	<b>179</b>	<b>2528</b>	<b>5155</b>	<b>5210</b>	<b>3235</b>	<b>1678</b>	<b>1090</b>	<b>287</b>	<b>727</b>	<b>1241</b>

**PROVINCIA DI CHIETI.**

**a) Centri di almeno 15 000 abitanti.**

Chieti .....	3565	14960	277	47	23	18	111	36	286	368	695	542	265	420	139	191	147
--------------	------	-------	-----	----	----	----	-----	----	-----	-----	-----	-----	-----	-----	-----	-----	-----

**b) Comuni capiluoghi di Circondario.**

Chieti .....	5680	28012	327	491	545	413	507	33	313	440	762	622	274	437	146	211	154
Lanciano .....	4303	20571	196	1382	200	302	376	16	192	384	482	204	144	115	68	63	89
Vasto .....	3405	15030	292	713	57	158	785	8	202	256	292	392	67	62	23	38	60

Segue : TAVOLA X.

**Famiglie naturali secondo la condizione sociale del Capo famiglia  
nei Centri di almeno 15 000 abitanti,  
nei Comuni capiluoghi di Circondario, nelle Zone agricole, nelle Provincie e nella Regione.**

**A - Numeri assoluti.**

CENTRI COMUNI E ZONE AGRICOLE	Famiglie	Componenti	CONDIZIONE SOCIALE														
			a	b	c	d	e	f	g	h	i	l	m	n	o	p	q

**c) Zone agricole e Provincia.**

Zona XLI ....	3428	17048	133	1504	44	25	1008	8	83	174	197	104	55	34	9	18	32
» XLII ....	3347	14301	137	1361	80	542	429	3	95	170	250	123	47	18	11	39	42
» XLIII ....	3903	17088	65	2502	21	14	535	3	97	189	163	161	62	41	8	10	32
» XLIV ....	4644	21388	100	2537	78	55	1082	4	68	296	190	73	57	27	6	13	58
<b>Regione di Montagna.</b>	<b>15322</b>	<b>69825</b>	<b>435</b>	<b>7904</b>	<b>223</b>	<b>636</b>	<b>3054</b>	<b>18</b>	<b>343</b>	<b>829</b>	<b>800</b>	<b>461</b>	<b>221</b>	<b>120</b>	<b>34</b>	<b>80</b>	<b>164</b>
Zona XLV ....	5272	25880	131	2742	5	220	885	18	146	471	325	135	79	29	11	19	56
» XLVI ....	9428	47169	481	1567	563	617	2091	45	385	617	931	711	316	456	152	232	264
» XLVII ....	2894	14888	79	1692	5	164	458	4	61	184	88	37	29	23	—	14	56
» XLVIII ....	8879	42946	355	2856	246	597	1900	24	299	594	932	391	220	138	85	90	152
» XLIX ....	5032	23008	77	2625	251	160	1026	5	85	308	178	83	52	23	18	31	110
» L ....	5368	25476	154	1708	42	330	1843	4	133	366	298	177	113	46	10	27	117
» LI ....	6001	28108	168	2312	58	933	1261	8	150	413	232	125	81	35	8	39	178
» LII ....	5007	24687	217	1890	61	673	966	13	84	218	523	125	67	43	33	49	45
» LIII ....	5434	25876	224	2850	4	141	1159	7	115	307	298	95	109	30	13	31	51
» LIV ....	4953	22057	372	1347	151	217	1118	8	235	361	358	448	92	82	24	57	88
» LV ....	4333	20393	197	1162	72	265	486	44	312	314	532	387	121	133	88	160	60
» LVI ....	6261	31108	216	2230	21	314	1064	36	225	474	586	635	123	114	46	121	56
<b>Regione di Collina...</b>	<b>68862</b>	<b>331596</b>	<b>2671</b>	<b>24981</b>	<b>1479</b>	<b>4631</b>	<b>14257</b>	<b>216</b>	<b>2230</b>	<b>4627</b>	<b>5281</b>	<b>3349</b>	<b>1402</b>	<b>1152</b>	<b>488</b>	<b>870</b>	<b>1228</b>
<b>Provincia di Chieti ..</b>	<b>84184</b>	<b>401421</b>	<b>3106</b>	<b>32885</b>	<b>1702</b>	<b>5267</b>	<b>17311</b>	<b>234</b>	<b>2573</b>	<b>5456</b>	<b>6081</b>	<b>3810</b>	<b>1623</b>	<b>1272</b>	<b>522</b>	<b>950</b>	<b>1392</b>

PROVINCIA DI TERAMO.

**b) Comuni capiluoghi di Circondario.**

Penne .....	2378	10491	74	407	137	526	373	15	76	159	354	129	52	37	6	16	17
Teramo .....	5059	24680	249	819	16	555	530	22	308	377	688	537	254	299	61	150	194

**c) Zone agricole e Provincia.**

Zona LVII ....	9949	53273	297	3121	26	983	2994	6	251	658	835	302	201	63	11	70	131
» LVIII ....	4596	22130	115	1911	61	434	1279	5	74	257	184	106	48	25	8	22	67
<b>Regione di Montagna.</b>	<b>14545</b>	<b>75403</b>	<b>412</b>	<b>5032</b>	<b>87</b>	<b>1417</b>	<b>4273</b>	<b>11</b>	<b>325</b>	<b>915</b>	<b>1019</b>	<b>408</b>	<b>249</b>	<b>88</b>	<b>19</b>	<b>92</b>	<b>198</b>
Zona LIX ....	15589	78504	584	5150	207	2108	3651	41	430	1020	993	479	295	143	39	117	332
» LX ....	16250	87228	634	3291	48	3522	2719	44	660	1184	1677	891	426	394	97	229	434
» LXI ....	10045	56689	415	1110	9	1402	3313	23	344	702	1146	820	196	117	64	123	261
» LXII ....	6714	35387	232	1205	28	808	1030	42	261	397	696	859	175	513	85	129	254
<b>Regione di Collina...</b>	<b>48598</b>	<b>257808</b>	<b>1885</b>	<b>10756</b>	<b>292</b>	<b>7840</b>	<b>10713</b>	<b>150</b>	<b>1695</b>	<b>3303</b>	<b>4512</b>	<b>3049</b>	<b>1092</b>	<b>1167</b>	<b>285</b>	<b>598</b>	<b>1281</b>
<b>Provincia di Teramo.</b>	<b>63143</b>	<b>333211</b>	<b>2277</b>	<b>15788</b>	<b>379</b>	<b>9257</b>	<b>14986</b>	<b>161</b>	<b>2020</b>	<b>4213</b>	<b>5531</b>	<b>3457</b>	<b>1341</b>	<b>1255</b>	<b>304</b>	<b>690</b>	<b>1479</b>
<b>Abruzzi e Molise....</b>	<b>324551</b>	<b>1540333</b>	<b>11410</b>	<b>109659</b>	<b>7134</b>	<b>19292</b>	<b>83132</b>	<b>949</b>	<b>10153</b>	<b>19962</b>	<b>25419</b>	<b>15301</b>	<b>6512</b>	<b>5427</b>	<b>1718</b>	<b>3212</b>	<b>5271</b>



Segue: TAVOLA X.

**Famiglie naturali secondo la condizione sociale del Capo famiglia  
nei Centri di almeno 15 000 abitanti,  
nei Comuni capiluoghi di Circondario, nelle Zone agricole, nelle Provincie e nella Regione.**

**B - Numeri relativi a 1 000 famiglie.**

CENTRI COMUNI E ZONE AGRICOLE	CONDIZIONE SOCIALE														
	a	b	c	d	e	f	g	h	i	l	m	n	o	p	q

**PROVINCIA DI AQUILA DEGLI ABRUZZI.**

**a) Centri di almeno 15 000 abitanti.**

Aquila degli Abruzzi.....	72	45	—	26	56	12	79	84	185	120	83	123	35	44	36
---------------------------	----	----	---	----	----	----	----	----	-----	-----	----	-----	----	----	----

**b) Comuni capiluoghi di Circondario.**

Aquila degli Abruzzi.....	59	92	9	27	65	10	71	79	191	118	74	115	28	35	27
Avezzano .....	27	68	108	2	183	14	71	65	200	100	38	62	39	11	12
Cittaducale .....	18	288	117	55	200	3	36	51	83	63	19	28	5	13	21
Sulmona.....	42	213	67	45	125	7	55	63	88	136	31	77	12	23	16

**c) Zone agricole e Provincia.**

Regione di Montagna. Zona I.....	46	304	—	2	362	28	37	26	133	16	16	5	3	6	16
» II.....	53	199	—	—	475	—	36	35	166	20	8	5	3	—	—
» III.....	57	268	1	—	436	2	21	98	39	48	13	3	1	1	12
» IV.....	39	512	3	1	215	...	10	46	128	11	14	2	1	10	8
» V.....	56	304	7	3	390	2	11	38	118	42	12	7	2	6	2
» VI.....	64	147	9	23	109	11	60	70	171	101	63	95	24	29	24
» VII.....	21	196	10	4	543	6	19	66	67	26	17	7	2	4	12
» VIII.....	25	472	10	18	215	4	59	70	51	40	12	8	2	5	9
» IX.....	28	362	71	15	313	4	22	58	55	21	15	10	3	12	11
» X.....	16	500	19	9	247	—	14	47	58	28	18	13	2	9	20
» XI.....	31	487	13	25	275	1	12	47	59	19	12	7	...	2	10
» XII.....	54	276	7	8	388	3	31	67	70	43	13	14	3	5	18
» XIII.....	28	378	8	...	258	1	27	62	139	40	16	5	13	9	16
» XIV.....	49	116	1	—	477	4	31	50	105	108	16	6	6	6	25
» XV.....	22	520	1	2	218	3	22	56	53	64	13	10	4	5	7
» XVI.....	25	69	—	—	628	—	28	64	119	28	9	6	1	12	11
» XVII.....	28	202	9	183	300	2	41	51	58	75	13	13	3	11	11
» XVIII.....	35	172	62	10	392	6	41	53	105	55	20	21	14	6	8
» XIX.....	55	234	31	65	368	3	26	47	74	41	19	9	7	5	16
» XX.....	12	220	23	43	505	4	20	33	74	31	14	9	3	3	6
» XXI.....	39	257	5	8	276	4	46	71	174	68	22	9	8	9	4
» XXII.....	15	472	2	27	176	2	69	27	98	53	20	7	5	4	23
» XXIII.....	20	236	5	139	395	...	27	51	51	27	13	7	2	9	18
» XXIV.....	23	332	36	43	285	2	30	60	60	60	16	17	5	13	13
» XXV.....	42	383	6	1	198	4	29	64	153	60	24	14	5	6	11
» XXVI.....	58	188	1	—	455	3	22	75	91	55	17	9	4	11	11
» XXVII.....	42	406	9	14	326	1	23	44	63	31	14	11	3	6	7
» XXVIII.....	41	278	54	21	258	4	34	57	89	74	24	36	6	12	12
Provincia di Aquila degli Abruzzi.....	37	286	24	30	322	4	32	55	92	51	20	19	7	9	12

Segue: TAVOLA X.

**Famiglie naturali secondo la condizione sociale del Capo famiglia  
nei Centri di almeno 15 000 abitanti,  
nei Comuni capiluoghi di Circondario, nelle Zone agricole, nelle Provincie e nella Regione.**

**B - Numeri relativi a 1 000 famiglie.**

CENTRI COMUNI E ZONE AGRICOLE	CONDIZIONE SOCIALE														
	a	b	c	d	e	f	g	h	i	l	m	n	o	p	q

PROVINCIA DI CAMPOBASSO.

b) Comuni capiluoghi di Circondario.

Campobasso.....	27	173	23	16	100	10	69	84	134	145	48	101	22	32	16
Isernia .....	29	252	13	12	265	3	55	68	82	90	49	43	21	6	12
Larino.....	80	114	22	78	284	3	50	72	97	73	37	28	9	17	36

c) Zone agricole e Provincia.

Zona XXIX ..	22	527	4	14	221	1	18	63	64	21	14	6	1	8	16
» XXX ..	29	373	81	10	280	4	26	66	51	25	17	7	2	14	15
» XXXI ..	25	410	87	27	230	1	23	65	51	26	17	5	1	10	22
» XXXII ..	24	387	22	32	198	4	34	71	74	58	26	33	7	15	15
» XXXIII ..	27	521	47	38	181	...	21	55	51	24	16	5	1	2	10
» XXXIV ..	16	470	3	17	283	1	32	44	63	24	20	10	1	5	11
» XXXV ..	40	466	5	10	200	3	32	68	84	40	20	11	3	6	12
» XXXVI ..	25	482	20	13	221	2	30	48	45	48	28	18	7	4	9
» XXXVII ..	29	428	5	40	271	1	30	46	63	29	26	10	3	5	14
Regione di Montagna.	27	443	32	22	228	2	28	61	63	35	21	13	3	8	14
Zona XXXVIII ..	29	223	11	23	349	2	42	67	82	95	17	17	5	11	27
» XXXIX ..	28	402	25	20	352	...	16	64	41	16	12	5	2	7	9
» XL ..	88	172	77	36	320	2	59	73	59	45	22	13	5	11	18
Regione di Collina...	50	252	39	27	339	2	41	68	63	56	18	12	4	10	19
Provincia di Campo- basso .....	31	410	33	23	247	2	30	62	63	39	20	13	3	9	15

PROVINCIA DI CHIETI.

a) Centri di almeno 15 000 abitanti.

Chieti.....	78	13	7	5	31	10	80	103	195	152	74	118	39	54	41
-------------	----	----	---	---	----	----	----	-----	-----	-----	----	-----	----	----	----

b) Comuni capiluoghi di Circondario.

Chieti.....	58	86	96	73	89	7	55	77	134	110	48	77	26	37	27
Lanciano .....	46	321	46	70	87	4	45	89	112	68	33	27	16	15	21
Vasto .....	86	209	17	46	231	2	59	75	86	115	20	18	7	11	18

Segue: TAVOLA X.

**Famiglie naturali secondo la condizione sociale del Capo famiglia  
nei Centri di almeno 15 000 abitanti,  
nei Comuni capiluoghi di Circondario, nelle Zone agricole, nelle Provincie e nella Regione.**

**B - Numeri relativi a 1 000 famiglie.**

CENTRI COMUNI E ZONE AGRICOLE	CONDIZIONE SOCIALE														
	a	b	c	d	e	f	g	h	i	l	m	n	o	p	q

**c) Zone agricole e Provincia.**

Zona XLI ....	39	439	13	7	294	2	24	51	58	30	16	10	3	5	9
» XLII ....	41	406	24	162	128	1	28	51	75	37	14	5	3	12	13
» XLIII ....	17	640	5	4	137	1	25	48	42	41	16	11	2	3	8
» XLIV ....	22	545	17	12	233	1	15	64	41	16	12	6	1	3	12
<b>Regione di Montagna.</b>	<b>23</b>	<b>516</b>	<b>15</b>	<b>42</b>	<b>200</b>	<b>1</b>	<b>22</b>	<b>54</b>	<b>52</b>	<b>30</b>	<b>14</b>	<b>8</b>	<b>2</b>	<b>5</b>	<b>11</b>
Zona XLV ....	25	519	1	42	167	3	28	89	62	26	15	6	2	4	11
» XLVI ....	51	166	60	65	222	5	41	65	99	75	34	48	16	25	28
» XLVII ....	27	585	2	57	158	1	21	64	30	13	10	8	—	5	19
» XLVIII ....	40	321	28	67	213	3	34	67	105	44	25	16	10	10	17
» XLIX ....	15	522	50	32	204	1	17	61	35	16	10	5	4	6	22
» L ....	29	318	8	61	342	1	25	68	56	33	21	9	2	5	22
» LI ....	28	386	10	155	210	1	25	69	39	21	13	6	1	6	30
» LII ....	43	377	12	134	193	3	17	44	104	25	13	9	7	10	9
» LIII ....	41	525	1	26	213	1	21	57	55	17	20	6	2	6	9
» LIV ....	75	272	30	44	226	2	47	73	72	90	19	17	5	11	17
» LV ....	45	268	17	61	112	10	72	73	123	89	28	31	20	37	14
» LVI ....	34	356	3	50	170	6	36	76	94	102	20	18	7	19	9
<b>Regione di Collina...</b>	<b>39</b>	<b>363</b>	<b>21</b>	<b>67</b>	<b>207</b>	<b>3</b>	<b>32</b>	<b>67</b>	<b>77</b>	<b>49</b>	<b>20</b>	<b>17</b>	<b>7</b>	<b>13</b>	<b>18</b>
<b>Provincia di Chieti ...</b>	<b>37</b>	<b>390</b>	<b>20</b>	<b>63</b>	<b>206</b>	<b>3</b>	<b>31</b>	<b>65</b>	<b>72</b>	<b>45</b>	<b>19</b>	<b>15</b>	<b>6</b>	<b>11</b>	<b>17</b>

**PROVINCIA DI TERAMO.**

**b) Comuni capiluoghi di Circondario.**

Penne .....	31	171	57	221	157	6	32	67	149	54	22	16	3	7	7
Teramo .....	49	162	3	110	105	4	61	75	136	106	50	59	12	30	38

**c) Zone agricole e Provincia.**

Zona LVII ....	30	314	3	99	301	1	25	66	84	30	20	6	1	7	13
» LVIII ....	25	416	13	94	278	1	16	56	40	23	11	5	2	5	15
<b>Regione di Montagna.</b>	<b>23</b>	<b>346</b>	<b>6</b>	<b>98</b>	<b>294</b>	<b>1</b>	<b>22</b>	<b>63</b>	<b>70</b>	<b>28</b>	<b>17</b>	<b>6</b>	<b>1</b>	<b>6</b>	<b>14</b>
Zona LIX ....	37	330	13	135	234	3	28	65	64	31	19	9	3	8	21
» LX ....	39	203	3	216	167	3	41	73	103	55	26	24	6	14	27
» LXI ....	41	111	1	140	329	2	24	70	114	82	20	12	6	12	26
» LXII ....	35	180	4	120	153	6	39	59	104	128	26	76	13	19	38
<b>Regione di Collina...</b>	<b>38</b>	<b>221</b>	<b>6</b>	<b>161</b>	<b>221</b>	<b>3</b>	<b>35</b>	<b>68</b>	<b>93</b>	<b>63</b>	<b>23</b>	<b>24</b>	<b>6</b>	<b>12</b>	<b>26</b>
<b>Provincia di Teramo.</b>	<b>36</b>	<b>250</b>	<b>6</b>	<b>146</b>	<b>237</b>	<b>3</b>	<b>32</b>	<b>67</b>	<b>88</b>	<b>55</b>	<b>21</b>	<b>20</b>	<b>5</b>	<b>11</b>	<b>23</b>
<b>Abruzzi e Molise.....</b>	<b>35</b>	<b>338</b>	<b>22</b>	<b>60</b>	<b>256</b>	<b>3</b>	<b>31</b>	<b>62</b>	<b>78</b>	<b>47</b>	<b>20</b>	<b>17</b>	<b>5</b>	<b>10</b>	<b>16</b>

TAVOLA XI.

**Famiglie naturali secondo il numero dei componenti, la condizione sociale e il sesso del Capo di famiglia.**

(REGIONE)

**A - Numeri assoluti.**

CONDIZIONE SOCIALE (a)	Famiglie			Famiglie naturali secondo il numero dei componenti															
	Numero	di cui era a capo una femmina	Componenti	1	2	3	4	5	6	7	8	9	10	11	12	13	14	15	16 e più
a	11410	10503	20571	6898	2149	1125	661	328	139	52	36	11	4	3	2	—	—	1	1
b	109659	13441	559663	3631	14967	14814	16872	16572	14127	10532	7172	4408	2806	1484	875	504	308	233	354
c	7134	596	35169	139	1150	1141	1122	1053	862	641	410	258	150	75	48	24	18	11	32
d	19292	867	114483	226	2072	2313	2550	2699	2378	2110	1546	1126	748	470	314	191	165	107	277
e	83132	20131	375046	5199	14365	14009	13137	11671	9085	6214	3916	2308	1300	711	416	244	188	106	263
f	949	85	5256	30	105	122	124	128	120	101	33	54	33	18	11	11	4	4	1
g	10153	1500	51617	435	1440	1400	1368	1378	1336	973	760	478	271	143	84	34	25	16	12
h	19962	2446	98255	981	2815	2928	2864	2804	2443	1973	1386	870	431	223	110	55	28	22	24
i	25419	5589	116103	848	4104	4627	4294	3790	2941	2058	1308	742	350	177	85	38	27	7	23
l	15301	1837	71316	846	2470	2441	2281	2067	1799	1362	945	557	268	145	58	29	15	9	9
m	6512	1225	26043	1072	1094	1035	911	751	623	404	273	165	98	38	20	14	5	4	5
n	5427	202	25000	291	744	942	933	798	660	433	309	138	88	45	32	5	3	3	3
o	1718	126	7751	92	291	287	280	265	185	127	32	45	33	18	6	3	4	—	2
p	3212	1136	11769	355	815	620	495	381	216	144	84	40	36	10	1	7	1	1	6
q	5271	1616	22291	731	981	762	694	622	518	329	257	156	88	51	32	15	16	8	11
<b>Totale</b>	<b>324551</b>	<b>61300</b>	<b>1540333</b>	<b>21774</b>	<b>49565</b>	<b>48566</b>	<b>48586</b>	<b>45307</b>	<b>37427</b>	<b>27453</b>	<b>18567</b>	<b>11356</b>	<b>6704</b>	<b>3616</b>	<b>2094</b>	<b>1174</b>	<b>807</b>	<b>532</b>	<b>1023</b>

**B - Numeri relativi.**

CONDIZIONE SOCIALE	Su 1 000 famiglie avevano a capo una femmina	Su 1 000 famiglie il numero dei componenti era di																	
		1	2	3	4	5	6	7	8	9	10	11	12	13	14	15	16 e più		
a	921	605	188	99	58	29	12	5	3	1	...	...	..	—	—	...	...		
b	123	33	136	135	154	151	129	96	65	40	26	14	8	5	3	2	2	3	3
c	84	19	161	160	157	148	121	90	57	36	21	11	7	3	3	2	4	4	4
d	45	12	103	120	132	140	123	109	80	58	39	24	16	10	9	6	6	14	14
e	242	63	172	169	158	140	109	75	47	28	16	9	5	3	2	1	3	3	3
f	90	32	111	129	131	134	126	106	87	57	35	19	12	12	4	4	1	1	1
g	148	43	141	138	135	136	132	96	75	47	27	14	8	3	2	2	1	1	1
h	123	49	141	147	144	140	122	99	69	44	22	11	6	3	1	1	1	1	1
i	220	33	161	182	169	149	116	81	51	29	14	7	3	2	1	...	...	1	1
l	120	55	161	159	149	135	118	89	62	36	18	9	4	2	1	1	1	1	1
m	188	165	167	159	140	115	96	62	42	25	15	6	3	2	1	1	1	1	1
n	37	54	137	173	171	147	122	80	57	25	16	8	6	1	1	1	1	1	1
o	73	54	171	167	163	154	105	74	48	26	19	10	4	2	2	—	—	1	1
p	354	111	254	193	154	119	67	45	26	12	11	3	...	2	...	...	2	2	2
q	307	139	186	144	131	118	98	62	49	30	17	10	6	3	3	2	2	2	2
<b>In complesso</b>	<b>189</b>	<b>67</b>	<b>152</b>	<b>150</b>	<b>150</b>	<b>140</b>	<b>115</b>	<b>85</b>	<b>57</b>	<b>35</b>	<b>21</b>	<b>11</b>	<b>6</b>	<b>4</b>	<b>2</b>	<b>2</b>	<b>2</b>	<b>3</b>	<b>3</b>

(a) Vedasi nota (b) a pag. 110.

## TAVOLA XII.

---

**Famiglie naturali secondo la condizione sociale del Capo famiglia  
e il numero e il sesso delle persone attive in ciascuna famiglia.**

( REGIONE )

---

AVVERTENZE. — Si sono classificate in questa tavola le famiglie naturali secondo il numero dei *membri attivi* in ciascuna di esse. La qualità di membro attivo è qui presa in senso economico, intendendosi come tale qualsiasi membro che presumibilmente porti un contributo finanziario al sostentamento della famiglia. Vi si comprendono quindi, oltre tutti coloro che dichiararono nel foglio di famiglia di esercitare una professione, un'arte o un mestiere, anche i pensionati, i possidenti ed i benestanti e ne restano escluse invece le persone qualificatesi come attendenti alle cure domestiche, studenti, ricoverati, ecc.

---




TAVOLA XII.

**Famiglie naturali secondo la condizione sociale del Capo famiglia  
e il numero e il sesso delle persone attive in ciascuna famiglia.**

(REGIONE)

**A — Numeri assoluti.**

CONDIZIONE SOCIALE (a)	Famiglie	Nessuna persona attiva	Una persona attiva (maschio)	Una persona attiva (femmina)	Due persone attive (maschi)	Due persone attive (femmine)	Due persone attive (maschio e femmina)	Tre e più persone attive (maschi)	Tre e più persone attive (femmine)	Tre e più persone attive (maschi e femmine)
a	11 410	11 410	—	—	—	—	—	—	—	—
b	109 659	—	21 639	2 973	13 214	1 092	14 145	13 461	468	42 667
c	7 134	—	1 822	145	938	34	1 111	686	30	2 368
d	19 292	—	3 756	177	2 569	54	1 977	3 039	24	7 696
e	83 132	—	22 410	4 400	10 051	1 029	12 249	8 075	353	24 565
f	949	—	445	10	191	2	54	140	—	107
g	10 153	—	4 274	450	1 683	68	925	1 352	18	1 383
h	19 962	—	7 339	787	3 498	193	1 565	3 229	70	3 281
i	25 419	—	13 269	473	4 423	107	1 462	3 161	15	2 509
l	15 301	—	7 822	687	2 187	110	967	1 724	35	1 769
m	6 512	—	3 288	682	776	79	622	443	9	613
n	5 427	—	3 548	68	637	11	421	327	8	407
o	1 718	—	1 028	30	246	9	123	147	1	134
p	3 212	—	1 122	751	336	63	323	208	17	392
q	5 271	—	1 755	829	623	122	575	455	44	868
<b>Totale</b>	<b>324 551</b>	<b>11 410</b>	<b>93 517</b>	<b>12 462</b>	<b>41 372</b>	<b>2 973</b>	<b>36 519</b>	<b>36 447</b>	<b>1 092</b>	<b>88 759</b>

**B — Numeri relativi a 1 000 famiglie.**

CONDIZIONE SOCIALE	Nessuna persona attiva	Una persona attiva (maschio)	Una persona attiva (femmina)	Due persone attive (maschi)	Due persone attive (femmine)	Due persone attive (maschio e femmina)	Tre e più persone attive (maschi)	Tre e più persone attive (femmine)	Tre e più persone attive (maschi e femmine)
a	1 000	—	—	—	—	—	—	—	—
b	—	197	27	121	10	129	123	4	389
c	—	255	20	132	5	156	96	4	332
d	—	195	9	133	3	102	158	1	399
e	—	270	53	121	12	147	97	4	296
f	—	468	11	201	2	57	148	—	113
g	—	421	44	166	7	91	133	2	136
h	—	368	39	175	10	78	162	4	164
i	—	522	19	174	4	58	124	1	98
l	—	511	45	143	7	63	113	2	116
m	—	505	105	119	12	96	68	1	94
n	—	654	13	117	2	78	60	1	75
o	—	598	17	143	5	72	86	1	78
p	—	349	233	105	20	101	65	5	122
q	—	333	157	118	23	109	86	9	165
<b>In complesso</b>	<b>35</b>	<b>288</b>	<b>38</b>	<b>128</b>	<b>9</b>	<b>113</b>	<b>112</b>	<b>3</b>	<b>274</b>

a) Vedasi nota (b) a pag. 110.

TAVOLA XIII.

**Popolazione presente classificata secondo il sesso e lo stato civile  
nei Centri di almeno 15 000 abitanti,  
nei Comuni capiluoghi di Circondario, nei Circondari, nelle Provincie e nella Regione.**

**A — Numeri assoluti.**

CENTRI COMUNI E CIRCONDARI	Popolazione presente	STATO CIVILE											
		SESSO		CELIBI E NUBILI		CONIUGATI		VEDOVI		SEPARATI LEGAL- MENTE		IGNOTO	
		M	F	M	F	M	F	M	F	M	F	M	F

**PROVINCIA DI AQUILA DEGLI ABRUZZI.**

**a) Centri di almeno 15 000 abitanti.**

Aquila degli Abruzzi.....	17877	8890	8987	5874	5447	2685	2635	321	892	10	13	—	—
---------------------------	-------	------	------	------	------	------	------	-----	-----	----	----	---	---

**b) Comuni capiluoghi di Circondario.**

Aquila degli Abruzzi.....	24184	11990	12194	7638	7266	3922	3888	419	1027	11	13	—	—
Avezzano .....	11032	5662	5370	3259	2810	2138	2247	240	312	5	—	20	1
Cittaducale .....	4394	2196	2198	1249	1169	857	870	86	153	4	6	—	—
Sulmona.....	18797	9293	9504	5528	4947	3391	3651	267	889	6	7	101	10

**c) Circondari e Provincia.**

Aquila degli Abruzzi.....	127915	58893	69022	34050	35743	22035	27168	2735	6034	21	25	52	52
Avezzano .....	120448	59847	60601	33756	31308	22977	24587	3018	4641	17	48	79	17
Cittaducale .....	60086	29205	30881	16796	16221	10973	12096	1377	2507	7	12	52	45
Sulmona.....	87350	41009	46341	22726	22096	16626	19774	1517	4419	13	28	127	24
<b>Provincia di Aquila degli Abruzzi.....</b>	<b>395799</b>	<b>188954</b>	<b>206345</b>	<b>107328</b>	<b>105368</b>	<b>72611</b>	<b>83625</b>	<b>8647</b>	<b>17601</b>	<b>58</b>	<b>113</b>	<b>310</b>	<b>138</b>

**PROVINCIA DI CAMPOBASSO.**

**b) Comuni capiluoghi di Circondario.**

Campobasso.....	16330	8368	7962	5079	4286	2942	2888	254	720	12	11	81	57
Isernia .....	9503	4542	4961	2627	2503	1782	2053	131	404	2	1	—	—
Larino.....	6734	3338	3396	1916	1756	1284	1335	135	402	3	3	—	—

**c) Circondari e Provincia.**

Campobasso.....	116445	54815	61630	29321	30085	23024	25409	2345	6026	22	33	103	77
Isernia .....	119111	56105	63006	29707	29994	23347	26706	2455	6209	16	20	80	77
Larino.....	105353	49583	55770	26546	26560	20887	22983	2114	6181	17	26	19	20
<b>Provincia di Campobasso.....</b>	<b>340909</b>	<b>160503</b>	<b>180406</b>	<b>85574</b>	<b>86639</b>	<b>67758</b>	<b>75098</b>	<b>6914</b>	<b>18416</b>	<b>55</b>	<b>79</b>	<b>202</b>	<b>174</b>



Segue: TAVOLA XIII.

**Popolazione presente classificata secondo il sesso e lo stato civile  
nei Centri di almeno 15 000 abitanti,  
nei Comuni capiluoghi di Circondario, nei Circondari, nelle Provincie e nella Regione.**

**A - Numeri assoluti.**

CENTRI COMUNI E CIRCONDARI	Popolazione presente	SESSO		STATO CIVILE									
				CELIBI E NUBILI		CONIUGATI		VEDOVI		SEPARATI LEGAL- MENTE		IGNOTO	
		M	F	M	F	M	F	M	F	M	F	M	F

**PROVINCIA DI CHIETI.**

**a) Centri di almeno 15 000 abitanti.**

Chieti .....	17933	9215	8718	6231	5050	2760	2779	268	877	8	8	8	4
--------------	-------	------	------	------	------	------	------	-----	-----	---	---	---	---

**b) Comuni capiluoghi di Circondario.**

Chieti .....	29219	14691	14528	9399	8252	4846	5001	429	1260	9	11	8	4
Lanciano .....	20396	9856	10540	5685	5935	3844	4208	320	396	7	1	—	—
Vasto .....	14366	6824	7542	3873	3885	2769	3015	175	624	4	3	3	15

**c) Circondari e Provincia.**

Chieti .....	141133	67088	74045	37663	38154	27095	29524	2251	6295	21	33	58	39
Lanciano .....	123311	57557	65754	31350	32939	24056	27088	2098	5691	19	13	34	23
Vasto .....	111798	52552	59246	27603	27696	23068	26051	1851	5455	12	11	18	33
<b>Provincia di Chieti...</b>	<b>378242</b>	<b>177197</b>	<b>199045</b>	<b>96616</b>	<b>98789</b>	<b>74219</b>	<b>82663</b>	<b>6200</b>	<b>17441</b>	<b>52</b>	<b>57</b>	<b>110</b>	<b>95</b>

**PROVINCIA DI TERAMO.**

**b) Comuni capiluoghi di Circondario.**

Penne .....	10471	5033	5438	2899	2848	1981	2242	149	341	—	4	4	3
Teramo .....	25834	12426	13408	7398	7630	4567	4631	438	1119	15	22	8	6

**c) Circondari e Provincia.**

Penne .....	130876	63271	67605	35006	34801	25912	27211	2288	5468	23	27	42	98
Teramo .....	189114	90431	98683	52425	54384	34782	36607	3163	7578	30	39	31	75
<b>Provincia di Teramo..</b>	<b>319990</b>	<b>153702</b>	<b>166288</b>	<b>87431</b>	<b>89185</b>	<b>60694</b>	<b>63818</b>	<b>5451</b>	<b>13046</b>	<b>53</b>	<b>66</b>	<b>73</b>	<b>173</b>
<b>Abruzzi e Molise.....</b>	<b>1432940</b>	<b>680356</b>	<b>752584</b>	<b>376949</b>	<b>379981</b>	<b>275282</b>	<b>305204</b>	<b>27212</b>	<b>66504</b>	<b>218</b>	<b>315</b>	<b>695</b>	<b>580</b>

Segue : TAVOLA XIII.

**Popolazione presente classificata secondo il sesso e lo stato civile  
nei Centri di almeno 15 000 abitanti,  
nei Comuni capiluoghi di Circondario, nei Circondari, nelle Provincie e nella Regione.**

**B — Numeri relativi.**

CENTRI COMUNI E CIRCONDARI	Su 1 000 abitanti in complesso		Su 1 000 abitanti maschi e femmine erano rispettivamente									
			CELIBI E NUBILI		CONIUGATI		VEDOVI		SEPARATI LEGAL- MENTE		STATO CIVILE IGNOTO	
	M	F	M	F	M	F	M	F	M	F	M	F

PROVINCIA DI AQUILA DEGLI ABRUZZI.

a) Centri di almeno 15 000 abitanti.

Aquila degli Abruzzi ..	497	503	661	606	302	293	36	99	1	2	—	—
-------------------------	-----	-----	-----	-----	-----	-----	----	----	---	---	---	---

b) Comuni capiluoghi di Circondario.

Aquila degli Abruzzi ..	496	504	637	596	327	319	35	84	1	1	—	—
Avezzano .....	513	487	575	523	378	418	42	58	1	—	4	...
Cittaducale .....	500	500	569	531	390	396	39	70	2	3	—	—
Sulmona.....	494	506	591	520	365	384	29	94	1	1	11	1

c) Circondari e Provincia.

Aquila degli Abruzzi ..	460	540	578	518	374	394	46	87	...	...	1	1
Avezzano .....	497	503	564	516	334	406	50	77	...	1	1	...
Cittaducale .....	486	514	575	525	376	392	47	81	...	...	2	1
Sulmona.....	489	531	554	476	405	427	37	95	...	1	3	1
<b>Provincia di Aquila degli A- bruzzi .....</b>	<b>477</b>	<b>523</b>	<b>568</b>	<b>510</b>	<b>384</b>	<b>404</b>	<b>46</b>	<b>85</b>	<b>...</b>	<b>...</b>	<b>2</b>	<b>...</b>

PROVINCIA DI CAMPOBASSO.

b) Comuni capiluoghi di Circondario.

Campobasso.....	512	488	607	538	352	363	30	91	1	1	10	7
Isernia .....	478	522	578	505	392	414	29	81	...	...	—	—
Larino.....	496	504	574	517	385	364	40	118	1	1	—	—

c) Circondari e Provincia.

Campobasso.....	471	529	535	488	420	412	43	98	...	1	2	1
Isernia .....	471	529	529	476	425	424	44	99	...	...	1	1
Larino.....	471	529	535	476	421	412	43	111	...	...	...	...
<b>Provincia di Campobasso.....</b>	<b>471</b>	<b>529</b>	<b>533</b>	<b>489</b>	<b>422</b>	<b>416</b>	<b>43</b>	<b>102</b>	<b>...</b>	<b>...</b>	<b>1</b>	<b>1</b>

Segue : TAVOLA XIII.

**Popolazione presente classificata secondo il sesso e lo stato civile  
nei Centri di almeno 15 000 abitanti,  
nei Comuni capiluoghi di Circondario, nei Circondari, nelle Province e nella Regione.**

**B - Numeri relativi.**

CENTRI COMUNI E CIRCONDARI	Su 1000 abitanti in complesso		Su 1000 abitanti maschi e femmine erano rispettivamente									
			CELIBI E NUBILI		CONIUGATI		VEDOVI		SEPARATI LEGAL- MENTE		STATO CIVILE IGNOTO	
	M	F	M	F	M	F	M	F	M	F	M	F

PROVINCIA DI CHIETI.

a) Centri di almeno 15 000 abitanti.

Chieti .....	514	486	676	579	293	319	29	101	1	1	1	...
--------------	-----	-----	-----	-----	-----	-----	----	-----	---	---	---	-----

b) Comuni capiluoghi di Circondario.

Chieti .....	508	497	639	568	330	344	29	87	1	1	1	...
Lanciano .....	483	517	577	563	390	399	32	38	1	...	—	—
Vasto .....	475	525	567	515	406	400	26	83	1	...	...	2

c) Circondari e Provincia.

Chieti .....	475	525	561	515	404	399	34	85	...	...	1	1
Lanciano .....	467	533	545	501	418	412	36	87	...	...	1	...
Vasto .....	470	530	525	467	439	440	35	92	...	...	...	1
Provincia di Chieti .....	471	529	545	496	419	415	35	88	...	...	1	...

PROVINCIA DI TERAMO.

b) Comuni capiluoghi di Circondario.

Penne .....	481	519	575	523	394	412	30	63	—	1	1	1
Teramo .....	481	519	595	569	368	345	35	83	1	2	1	...

c) Circondari e Provincia.

Penne .....	483	517	553	515	410	402	36	81	...	...	1	1
Teramo .....	478	522	580	551	385	371	35	77	...	...	...	1
Provincia di Teramo .....	480	520	569	536	395	384	35	78	...	...	...	1
Abruzzi e Molise .....	475	525	554	505	405	406	40	88	...	...	1	1

TAVOLA XIV.

**Popolazione presente classifi  
nei Centri di almeno 15 000 abitanti, nei Comuni capiluoghi**

PROVINCIA DI AQUILA												
ETÀ	CENTRI			COMUNI CAPILUOGHI DI CIRCONDARIO								
	AQUILA DEGLI ABRUZZI			AQUILA DEGLI ABRUZZI			AVEZZANO			CITTADUCALE		
	M F	M	F	M F	M	F	M F	M	F	M F	M	F
fino a 1.....	376	192	184	514	260	254	448	231	217	104	54	50
1- 2.....	357	181	176	469	238	231	430	201	229	124	65	59
2- 3.....	246	127	119	369	190	179	300	160	140	102	53	49
3- 4.....	201	102	96	307	162	145	241	126	115	68	35	33
4- 5.....	222	112	110	326	163	163	199	106	93	97	50	47
5- 6.....	283	141	142	399	205	194	280	141	139	78	41	37
6- 7.....	341	181	160	487	251	236	218	107	111	126	66	60
7- 8.....	319	156	163	449	224	225	179	90	89	108	58	50
8- 9.....	335	159	176	461	220	241	206	90	116	90	41	49
9- 10.....	387	200	187	524	274	250	202	89	113	82	42	40
10- 11.....	365	195	170	494	258	236	201	92	109	112	59	53
11- 12.....	412	208	204	542	267	275	201	94	107	124	70	54
12- 13.....	388	206	185	513	261	252	199	103	96	127	56	71
13- 14.....	396	211	188	527	285	242	203	85	118	109	56	53
14- 15.....	397	201	196	522	263	259	198	85	113	92	57	35
15- 16.....	373	190	183	493	253	240	195	99	96	97	49	48
16- 17.....	391	199	192	513	255	258	236	99	137	85	40	45
17- 18.....	344	165	170	448	215	233	199	112	87	73	41	32
18- 19.....	324	139	188	444	192	252	213	111	102	73	36	37
19- 20.....	331	175	156	436	231	205	175	100	75	69	39	30
20- 21.....	917	742	174	1030	793	237	225	111	114	66	26	40
21- 25.....	1471	817	654	1858	994	864	904	454	450	242	112	130
25- 30.....	1358	585	773	1780	768	1012	1131	574	557	281	132	149
30- 35.....	1237	546	691	1666	743	923	800	400	400	239	101	138
35- 40.....	1102	495	607	1509	632	817	652	353	299	223	104	119
40- 45.....	919	416	503	1312	611	701	609	312	297	226	107	119
45- 50.....	835	399	436	1187	573	614	520	282	238	203	105	98
50- 55.....	751	343	408	1077	505	572	471	279	192	195	105	90
55- 60.....	626	297	329	876	424	452	314	176	138	199	97	102
60- 65.....	632	276	356	879	393	486	264	151	113	163	83	80
65- 70.....	416	188	228	646	307	339	202	114	88	159	86	73
70- 75.....	300	131	166	462	221	241	102	67	35	126	63	63
75- 80.....	203	95	108	279	139	140	54	29	25	71	41	30
80- 85.....	85	38	47	139	65	74	22	14	8	21	13	8
85- 90.....	39	13	26	44	15	29	8	5	3	1	1	—
90- 95.....	10	3	7	14	7	7	1	1	—	2	2	—
95-100.....	—	—	—	1	1	—	—	—	—	—	—	—
oltre 100.....	—	—	—	—	—	—	—	—	—	—	—	—
ignota .....	188	72	116	188	72	116	30	19	11	37	10	27
<b>In complesso .....</b>	<b>17877</b>	<b>8890</b>	<b>8987</b>	<b>24184</b>	<b>11990</b>	<b>12194</b>	<b>11032</b>	<b>5662</b>	<b>5370</b>	<b>4394</b>	<b>2196</b>	<b>2198</b>

**cata secondo il sesso e l'età  
di Circondario, nei Circondari, nelle Province e nella Regione.**

**DEGLI ABRUZZI**

SULMONA			CIRCONDARI												TOTALE		
			AQUILA DEGLI ABRUZZI			AVEZZANO			CITTADUCALE			SULMONA					
M	F		M	F		M	F		M	F		M	F		M	F	
443	228	215	3267	1660	1607	4170	2149	2021	1738	875	863	2360	1234	1126	11535	5918	5617
441	231	210	3448	1804	1644	3795	1921	1874	1640	841	799	2332	1255	1077	11215	5821	5394
385	200	185	2329	1218	1111	2652	1415	1237	1255	627	628	1567	784	733	7803	4044	3759
306	162	144	1786	955	831	2066	1052	1014	951	499	452	1146	607	539	5949	3113	2836
250	132	118	1990	1030	960	2132	1154	978	1035	521	514	1144	584	560	6301	3239	3012
366	182	184	2421	1270	1151	2927	1484	1443	1339	718	621	1647	830	817	8334	4302	4032
436	225	211	2953	1514	1439	2744	1414	1330	1614	809	805	2160	1133	1027	9471	4870	4601
431	210	221	2871	1487	1384	2566	1315	1251	1464	756	708	2087	1082	1005	8988	4640	4348
412	198	214	3080	1569	1520	2681	1376	1305	1516	792	724	1989	1008	981	9266	4736	4530
445	213	232	3038	1559	1479	2682	1374	1308	1523	781	742	1899	998	901	9142	4712	4430
405	199	206	2791	1437	1354	2399	1193	1206	1403	721	682	1759	876	883	8352	4227	4125
429	204	225	3073	1568	1505	2577	1285	1292	1399	754	645	1991	1024	967	9040	4631	4409
447	223	224	3089	1563	1526	2606	1321	1285	1352	647	705	2219	1099	1120	9266	4630	4636
474	247	227	2679	1359	1320	2365	1184	1181	1215	595	620	1954	1010	944	8213	4148	4065
385	181	204	2535	1215	1320	2265	1107	1158	1160	594	566	1751	852	899	7711	3768	3943
335	175	160	2336	1109	1227	2293	1134	1159	1060	516	544	1803	885	918	7492	3644	3848
442	203	239	2497	1140	1357	2356	1190	1166	1025	502	523	1972	953	1019	7850	3735	4065
375	188	187	1953	855	1093	2276	1145	1131	980	453	527	1631	766	865	6840	3219	3621
316	142	174	1821	632	1129	2061	1017	1044	918	415	503	1346	581	765	6146	2705	3441
319	173	146	2018	897	1121	2114	1045	1069	941	462	479	1372	649	723	6445	3053	3392
549	432	117	2292	1170	1122	1708	747	961	632	235	447	1546	730	766	6228	2932	3296
1268	678	590	7716	3175	4541	7916	3708	4208	3372	1458	1914	5322	2422	2900	24326	10763	13563
1128	526	602	7894	2767	5037	8455	3882	4573	3301	1565	2236	5013	1936	3077	25073	10150	14923
1101	513	588	7455	2763	4632	7483	3363	4115	3659	1603	2056	4658	1804	2854	23255	9538	13717
1010	448	562	6977	2763	4214	6837	3251	3586	3551	1672	1879	4449	1875	2574	21814	9561	12253
900	419	481	6549	2718	3831	6223	3015	3208	2973	1416	1557	4176	1764	2412	19921	8913	11008
851	407	444	6519	2903	3616	5829	2907	2922	2949	1456	1493	4218	1914	2304	19515	9180	10335
843	380	463	6174	2783	3391	5396	2786	2610	2319	1400	1419	4134	1922	2212	18523	8891	9632
707	372	335	5986	2874	3112	5038	2595	2443	2705	1310	1365	4181	1882	2299	17910	8691	9219
831	361	470	5797	2730	3017	4695	2453	2152	2411	1257	1154	4261	2003	2258	17074	8493	8581
582	294	288	4635	2341	2344	3573	1902	1671	2035	1074	961	3334	1649	1635	13627	6966	6661
527	236	291	3655	1858	1797	2561	1394	1197	1614	861	753	2703	1307	1396	10533	5390	5143
256	129	127	2120	1152	963	1346	757	589	869	474	395	1382	712	670	5717	3095	2622
99	54	45	875	457	418	575	317	258	366	187	179	627	325	302	2443	1286	1157
29	16	13	251	129	122	135	71	64	112	69	43	173	82	91	671	351	320
3	1	2	50	21	29	22	12	10	22	7	15	45	22	23	139	62	77
2	1	1	8	6	2	1	1	—	6	3	3	11	3	8	26	13	13
—	—	—	2	—	2	—	—	—	2	—	2	1	1	—	5	1	4
263	110	159	1025	341	634	1018	436	582	610	250	360	987	396	591	3640	1423	2217
18797	9293	9504	127915	53893	69022	120448	59847	60601	60036	29205	30851	87350	41009	46341	395799	188954	208845

Segue: TAVOLA XIV.

**Popolazione presente classifi  
nei Centri di almeno 15 000 abitanti, nei Comuni capiluoghi**

ETÀ	P R O V I N C I A  D I  C A M P O B A S S O														
	C O M U N I  C A P I L U O G H I  D I  C I R C O N D A R I O									C I R C O N D A R I					
	C A M P O B A S S O			I S E R N I A			L A R I N O			C A M P O B A S S O			I S E R N I A		
	MF	M	F	MF	M	F	MF	M	F	MF	M	F	MF	M	F
fino a 1.....	480	236	244	229	127	102	133	63	70	3241	1653	1588	3340	1712	1628
1- 2.....	369	179	190	234	127	107	106	60	46	2878	1511	1367	3135	1556	1579
2- 3.....	310	183	127	179	87	92	140	76	64	2012	1058	954	1899	958	941
3- 4.....	242	125	117	116	61	55	73	40	33	1452	741	711	1443	712	731
4- 5.....	232	111	121	138	66	72	87	52	35	1520	757	763	1580	790	790
5- 6.....	316	143	173	176	84	92	101	50	51	2080	1055	1025	2114	1080	1034
6- 7.....	373	181	192	221	116	105	138	70	68	2733	1381	1352	2650	1347	1303
7- 8.....	361	177	184	250	141	109	146	77	66	2667	1373	1294	2715	1406	1309
8- 9.....	336	187	149	256	109	147	152	78	74	2570	1313	1257	2621	1311	1310
9- 10.....	350	168	182	196	92	104	135	71	64	2426	1211	1215	2504	1328	1176
10- 11.....	380	189	191	201	99	102	130	59	71	2523	1243	1280	2497	1277	1220
11- 12.....	368	192	176	208	105	103	157	75	82	2730	1400	1330	2673	1376	1297
12- 13.....	319	174	145	273	136	137	176	107	66	2633	1324	1309	2806	1464	1342
13- 14.....	384	200	184	193	110	83	157	90	67	2401	1209	1192	2519	1340	1179
14- 15.....	321	183	138	161	110	51	166	89	77	2325	1187	1138	2395	1257	1138
15- 16.....	358	181	177	211	108	103	162	80	82	2484	1216	1268	2398	1211	1187
16- 17.....	364	206	158	160	91	69	165	91	74	2523	1279	1244	2558	1270	1288
17- 18.....	324	169	155	199	82	117	151	84	67	1887	981	1006	2173	1074	1099
18- 19.....	332	161	171	176	85	91	149	66	83	1934	897	1037	1866	838	1028
19- 20.....	339	207	132	172	75	97	140	72	68	2144	1041	1103	2098	987	1111
20- 21.....	622	478	144	213	118	95	137	75	62	2031	965	1066	1723	732	991
21- 25.....	1015	578	437	683	325	358	460	230	230	7195	3270	3925	7722	3429	4293
25- 30.....	1000	477	523	690	277	413	448	207	241	7119	2718	4401	7665	3010	4655
30- 35.....	1060	509	551	675	251	424	381	163	218	6641	2685	3956	6683	2688	3995
35- 40.....	852	371	481	518	233	285	383	178	205	6259	2667	3592	6411	2724	3687
40- 45.....	851	420	431	416	195	221	353	156	197	6216	2743	3473	5834	2588	3246
45- 50.....	722	364	358	426	209	217	381	197	184	5892	2702	3190	5917	2816	3101
50- 55.....	635	317	318	405	197	208	336	168	168	5378	2441	2937	5575	2652	2923
55- 60.....	624	306	318	356	167	189	291	146	145	5170	2456	2714	5521	2569	2952
60- 65.....	706	305	401	354	171	183	270	129	141	5565	2586	2979	5301	2418	2883
65- 70.....	500	270	230	318	139	179	222	95	127	4787	2355	2432	4916	2308	2608
70- 75.....	316	164	152	179	66	83	187	90	97	3625	1826	1799	3722	1899	1823
75- 80.....	188	106	82	128	57	71	71	38	33	1656	845	811	1974	987	987
80- 85.....	88	44	44	83	49	34	37	12	25	769	403	366	936	501	435
85- 90.....	13	6	7	19	12	7	10	4	6	212	105	107	280	152	128
90- 95.....	5	—	5	4	4	—	3	—	3	35	9	26	59	26	33
95-100.....	1	1	—	—	—	—	—	—	—	3	2	1	6	2	4
oltre 100.....	—	—	—	—	—	—	—	—	—	—	—	—	1	—	1
ignota .....	274	100	174	87	31	56	—	—	—	629	207	422	881	310	571
In complesso .....	16330	8368	7962	9503	4542	4861	6734	3338	3396	116445	54815	61630	119111	56105	63006

**cata secondo il sesso e l'età**

**di Circondario, nei Circondari, nelle Provincie e nella Regione.**

PROVINCIA DI CHIETI																	
TOTALE						CENTRI			COMUNI CAPILUOGHI DI CIRCONDARIO								
						CHIETI			CHIETI			LANCIANO			VASTO		
LARINO			MF	M	F	MF	M	F	MF	M	F	MF	M	F	MF	M	F
MF	M	F															
2994	1560	1434	9575	4925	4650	304	136	168	665	335	330	648	328	320	403	204	199
2850	1476	1374	8863	4543	4320	301	162	139	681	315	316	601	301	300	399	202	197
1829	932	897	5740	2948	2792	215	106	109	448	226	222	409	209	200	356	179	177
1202	647	555	4097	2100	1997	209	96	113	389	204	185	361	161	200	244	131	113
1378	712	666	4478	2259	2219	235	118	117	434	211	223	350	170	180	235	116	119
1880	936	944	6074	3071	3003	259	146	113	481	261	220	404	214	190	243	132	111
2536	1292	1244	7919	4020	3899	314	154	160	611	309	302	472	252	220	380	199	181
2330	1220	1110	7712	3999	3713	247	122	125	511	249	262	410	218	192	360	179	181
2373	1284	1089	7564	3908	3656	296	161	135	585	331	254	458	235	223	358	184	174
2420	1229	1191	7350	3768	3582	306	153	153	572	290	282	456	231	225	333	203	130
2256	1072	1184	7276	3592	3684	360	187	173	642	335	307	473	243	230	392	208	184
2530	1255	1275	7933	4031	3902	374	193	181	679	341	338	538	260	278	358	180	178
2437	1218	1219	7876	4006	3870	364	179	185	617	299	318	531	259	272	323	162	161
2296	1189	1107	7216	3738	3478	437	232	205	676	356	320	539	244	295	330	154	176
2329	1191	1138	7049	3635	3414	400	200	200	644	318	326	514	224	290	298	162	136
2311	1139	1172	7193	3566	3627	397	221	176	630	347	233	463	213	250	346	156	190
2194	1164	1030	7275	3713	3562	386	201	185	657	315	342	505	230	275	295	162	133
2008	968	1040	6168	3023	3145	407	212	195	636	332	304	421	166	225	317	149	168
1837	872	965	5637	2607	3030	311	151	160	524	255	269	417	187	230	281	140	141
1798	830	968	6040	2858	3182	350	187	163	518	260	258	383	183	200	233	113	120
1375	530	845	5129	2227	2902	1138	987	151	1332	1077	255	332	152	180	231	92	139
6760	3015	3745	21677	9714	11963	1673	1078	595	2447	1410	1037	1265	670	850	367	483	483
6393	2598	3795	21177	8326	12851	1285	564	721	1993	884	1109	1274	584	690	805	323	432
5927	2320	3607	19251	7693	11558	1220	501	719	1901	782	1119	1049	519	530	770	321	449
5952	2554	3398	18622	7945	10677	1028	459	569	1644	726	918	918	418	500	774	333	441
6038	2685	3353	18088	8016	10072	911	397	514	1479	662	817	956	464	492	647	297	350
5897	2784	3113	17706	8302	9404	917	414	503	1389	642	747	1015	510	505	683	318	365
4915	2324	2591	15868	7417	8451	794	358	436	1261	589	672	888	438	450	604	324	340
4533	2150	2383	15224	7175	8049	735	357	378	1151	554	597	830	405	425	659	317	342
4582	2154	2428	15448	7158	8290	611	260	351	1637	481	556	844	416	428	592	273	319
3830	1812	2018	13533	6475	7058	456	221	235	801	402	399	589	279	310	429	210	219
2788	1311	1477	10135	5036	5099	341	147	194	602	290	312	533	243	290	333	163	170
1263	623	640	4893	2455	2438	189	90	99	362	183	179	302	157	145	181	93	88
547	237	310	2252	1141	1111	96	38	58	171	77	94	159	79	86	92	40	52
132	59	73	624	316	308	28	14	14	46	24	22	40	18	22	16	11	5
21	6	15	115	41	74	—	—	—	5	3	2	7	4	3	4	1	3
1	—	1	10	4	6	—	—	—	—	—	—	—	—	—	1	1	—
1	1	—	2	1	1	—	—	—	1	—	1	—	—	—	—	—	—
610	234	376	2120	751	1369	39	13	26	47	16	31	42	17	25	151	25	126
<b>105353</b>	<b>49583</b>	<b>55770</b>	<b>340909</b>	<b>160503</b>	<b>180406</b>	<b>17933</b>	<b>9215</b>	<b>8718</b>	<b>29219</b>	<b>14691</b>	<b>14523</b>	<b>20396</b>	<b>9856</b>	<b>10540</b>	<b>14366</b>	<b>6824</b>	<b>7542</b>

Segue: TAVOLA XIV.

**Popolazione presente classifi  
nei Centri di almeno 15 000 abitanti, nei Comuni capiluoghi**

ETÀ  ANNI	Segue: PROVINCIA DI CHIETI											
	CIRCONDARI									TOTALE		
	CHIETI			LANCIANO			VASTO			M F	M	F
	M	F	M	F	M	F	M	F				
fino a 1.....	4057	2040	2017	3661	1849	1812	3226	1681	1545	10944	5570	5374
1- 2.....	3919	2019	1900	3602	1894	1708	2970	1507	1463	10491	5420	5071
2- 3.....	2682	1372	1310	2288	1187	1101	2127	1094	1033	7097	3653	3444
3- 4.....	1883	906	977	1799	923	876	1421	750	671	5103	2579	2524
4- 5.....	2118	1079	1039	1944	990	954	1630	812	818	5692	2831	2811
5- 6.....	2644	1341	1303	2342	1210	1132	1989	1022	967	6975	3573	3402
6- 7.....	3373	1745	1628	2887	1462	1425	2728	1429	1299	8988	4636	4352
7- 8.....	3143	1601	1542	2823	1470	1353	2436	1244	1192	8402	4315	4087
8- 9.....	3101	1613	1488	2808	1401	1407	2488	1280	1208	8397	4294	4103
9- 10.....	3074	1565	1509	2700	1399	1301	2447	1334	1113	8221	4298	3923
10- 11.....	2847	1447	1400	2546	1290	1256	2491	1256	1235	7884	3993	3891
11- 12.....	3294	1742	1552	2920	1457	1463	2638	1319	1319	8852	4518	4334
12- 13.....	3234	1597	1637	2911	1465	1446	2326	1183	1143	8471	4245	4226
13- 14.....	3159	1631	1528	2768	1369	1399	2342	1200	1142	8269	4200	4069
14- 15.....	2868	1435	1433	2519	1230	1289	2263	1183	1080	7650	3848	3802
15- 16.....	2926	1500	1426	2656	1288	1368	2399	1191	1208	7981	3979	4002
16- 17.....	3041	1549	1492	2621	1322	1299	2141	1050	1031	7803	3921	3882
17- 18.....	2639	1281	1358	2263	1106	1157	1923	963	960	6825	3350	3475
18- 19.....	2174	1016	1158	1962	890	1072	1804	881	923	5940	2787	3153
19- 20.....	2262	1082	1180	2281	1101	1180	1987	979	1008	6530	3162	3368
20- 21.....	2862	1605	1257	1715	604	1111	1697	627	1070	6274	2836	3438
21- 25.....	9730	4569	5161	7594	3292	4302	7146	3160	3986	24470	11021	13449
25- 30.....	9049	3487	5562	7458	2965	4493	6535	2606	3929	23042	9058	13984
30- 35.....	8432	3280	5152	6874	2731	4143	6637	2731	3906	21943	8742	13201
35- 40.....	7817	3344	4473	6539	2696	3843	6144	2537	3557	20500	8627	11873
40- 45.....	7309	3227	4082	6074	2677	3397	6040	2586	3454	19423	8490	10933
45- 50.....	6411	2945	3466	5770	2651	3119	5664	2501	3163	17845	8997	9743
50- 55.....	6151	2890	3261	5719	2552	3167	5123	2420	2703	16993	7862	9131
55- 60.....	5992	2849	3143	5564	2531	3033	4997	2327	2670	16553	7707	8846
60- 65.....	5862	2830	3032	5533	2614	2889	5352	2518	2834	16747	7992	8755
65- 70.....	4963	2475	2488	4425	2196	2229	4138	2035	2103	13526	6706	6820
70- 75.....	3322	1909	1913	3571	1758	1813	3254	1554	1700	10647	5221	5426
75- 80.....	2276	1192	1084	2099	1032	1067	1626	821	805	6001	3045	2956
80- 85.....	1111	531	580	1039	517	522	844	418	426	2994	1466	1523
85- 90.....	293	160	138	350	162	188	249	123	126	897	445	452
90- 95.....	47	19	28	71	26	45	44	23	21	162	68	94
95-100.....	8	6	2	14	9	5	4	3	1	26	18	8
oltre 100.....	3	—	3	—	—	—	—	—	—	3	—	3
ignota .....	552	209	343	601	211	390	528	154	374	1681	574	1107
<b>In complesso.....</b>	<b>141133</b>	<b>67038</b>	<b>74045</b>	<b>123311</b>	<b>57557</b>	<b>65754</b>	<b>111798</b>	<b>52552</b>	<b>59246</b>	<b>376242</b>	<b>177197</b>	<b>199045</b>



**cata secondo il sesso e l'età  
di Circondario, nei Circondari, nelle Provincie e nella Regione.**

PROVINCIA DI TERAMO																	
COMUNI CAPILUOGHI DI CIRCONDARIO						CIRCONDARI						TOTALE			REGIONE		
PENNE			TERAMO			PENNE			TERAMO			M F	M	F	M F	M	F
M	F		M	F		M	F		M	F							
318	170	148	625	301	324	3733	1966	1767	5320	2707	2613	9053	4673	4380	41107	21086	20021
296	144	152	516	252	264	3562	1862	1700	4926	2598	2328	8488	4460	4028	39057	20244	18813
196	102	94	442	209	233	2365	1216	1149	3562	1850	1712	5927	3066	2861	26567	13711	12856
132	70	62	327	158	169	1894	974	920	2637	1322	1315	4531	2296	2235	19680	10088	9592
154	81	73	388	193	195	2077	1112	965	2956	1465	1491	5033	2577	2456	21504	11006	10498
204	116	88	407	206	201	2492	1256	1236	3638	1891	1747	6130	3147	2983	27513	14093	13420
273	138	135	568	279	289	3094	1599	1495	4533	2343	2240	7677	3942	3735	34055	17468	16587
271	153	118	552	280	272	3037	1580	1457	4325	2211	2114	7362	3791	3571	32464	16745	15719
279	140	139	554	295	259	3049	1584	1465	4630	2363	2267	7679	3947	3732	32906	16885	16021
312	157	155	546	270	276	3030	1562	1468	4263	2175	2088	7293	3737	3556	32006	16515	15491
226	119	107	542	283	259	2831	1433	1398	4114	2064	2050	6945	3497	3448	30457	15309	15148
304	160	144	617	320	297	3139	1637	1502	4660	2416	2244	7799	4053	3746	33624	17233	16391
233	140	93	572	292	280	3047	1535	1512	4245	2120	2125	7292	3655	3637	32905	16536	16369
236	114	122	530	232	248	2765	1411	1354	4058	2109	1949	6823	3520	3303	30521	15606	14915
257	132	125	542	270	272	2680	1340	1340	3724	1850	1874	6404	3190	3214	28814	14441	14373
222	115	107	520	245	275	2805	1418	1387	4089	2065	2024	6894	3483	3411	29560	14672	14388
238	122	116	558	281	277	2631	1358	1273	3957	1948	2009	6588	3306	3282	29516	14725	14791
189	78	111	496	246	250	2488	1296	1192	3769	1819	1950	6257	3115	3142	26090	12707	13383
168	87	81	427	203	224	2123	1065	1058	3248	1435	1813	5371	2500	2871	23094	10599	12495
218	96	122	450	202	248	2228	1091	1137	3445	1674	1771	5673	2765	2908	24688	11838	12850
108	31	77	630	358	272	1737	679	1058	2986	1157	1829	4723	1836	2887	22354	9831	12523
570	263	301	1771	839	932	8388	3693	4695	12511	5515	6996	20899	9208	11691	91372	40706	50666
627	208	419	1661	708	953	8388	3366	5022	11832	4802	7030	20220	8168	12052	89512	35702	53810
590	233	357	1635	685	950	8182	3416	4766	11044	4521	6523	19226	7937	11289	83675	33910	49765
637	255	382	1454	627	827	7328	3331	3997	10501	4585	5916	17829	7916	9913	78765	34049	44716
596	257	339	1279	556	723	6916	3251	3665	9546	4317	5229	16462	7568	8894	73894	32987	40907
496	239	257	1383	659	724	6055	2875	3180	8920	4243	4677	14975	7118	7857	70041	32697	37344
351	209	142	1259	632	627	5432	2745	2687	8508	4233	4275	13940	6978	6962	65324	31148	34176
436	234	202	1205	592	613	5463	2709	2754	8039	4104	3935	13502	6813	6689	63189	30386	32803
381	184	197	1083	514	569	5211	2578	2633	7825	3880	3945	13036	6458	6578	62305	30101	32204
386	176	210	870	475	395	4796	2376	2420	6250	3206	3044	11046	5582	5464	51732	25729	26003
305	160	145	655	336	319	3415	1765	1650	4859	2433	2376	8274	4248	4026	39589	19895	19694
153	89	64	413	214	199	2105	1108	997	2952	1554	1398	5057	2662	2395	21668	11257	10411
77	41	36	201	83	118	1180	589	591	1523	770	753	2703	1359	1344	10392	5252	5140
18	7	11	85	43	42	363	181	187	505	266	239	873	447	426	3065	1559	1506
7	4	3	12	4	8	60	30	30	80	29	51	140	59	81	556	230	326
—	—	—	3	—	3	32	5	27	20	6	14	52	11	41	114	46	63
—	—	—	—	—	—	1	1	—	1	—	1	2	1	1	12	3	9
7	3	4	56	34	22	749	278	471	1063	335	728	1812	613	1199	9253	3361	5892
<b>10471</b>	<b>5033</b>	<b>5438</b>	<b>25834</b>	<b>12426</b>	<b>13408</b>	<b>130876</b>	<b>63271</b>	<b>67605</b>	<b>189114</b>	<b>90431</b>	<b>98683</b>	<b>319990</b>	<b>153702</b>	<b>166288</b>	<b>1432940</b>	<b>680356</b>	<b>752584</b>

TAVOLA XV.

**Popolazione presente classificata secondo il sesso e per grandi gruppi di età  
nei Centri di almeno 15 000 abitanti,  
nei Comuni capiluoghi di Circondario, nei Circondari, nelle Province e nella Regione.**

**A - Numeri assoluti.**

CENTRI COMUNI E CIRCONDARI	MASCHI					FEMMINE					IN COMPLESSO				
	in complesso	fino a 15 anni	16 a 65	66 e oltre	età ignota	in complesso	fino a 15 anni	16 a 65	66 e oltre	età ignota	in complesso	fino a 15 anni	16 a 65	66 e oltre	età ignota

**PROVINCIA DI AQUILA DEGLI ABRUZZI.**

**a) Centri di almeno 15 000 abitanti.**

Aquila degli Abruzzi.....	8890	2566	5784	468	72	8987	2459	5827	585	116	17877	5025	11611	1053	188
---------------------------	------	------	------	-----	----	------	------	------	-----	-----	-------	------	-------	------	-----

**b) Comuni capiluoghi di Circondario.**

Aquila degli Abruzzi.....	11990	3521	7642	755	72	12194	3382	7866	830	116	24184	6903	15508	1585	188
Avezzano .....	5662	1800	3613	230	19	5370	1905	3295	159	11	11032	3705	6908	389	30
Cittaducale .....	2196	803	1177	206	10	2198	740	1257	174	27	4394	1543	2434	380	37
Sulmona.....	9293	3035	5417	731	110	9504	3020	5558	767	159	18797	6055	10975	1498	269

**c) Circondari e Provincia.**

Aquila degli Abruzzi.....	58893	21199	31389	5964	341	69022	20151	42505	5682	684	127915	41350	73894	11646	1025
Avezzano .....	59847	20744	34243	4424	436	60601	19833	36347	3789	582	120448	40627	70590	8213	1018
Cittaducale .....	29205	10530	15750	2675	250	30881	10074	18096	2351	360	60086	20604	33846	5026	610
Sulmona.....	41009	14376	22136	4101	396	46341	13629	27946	4175	591	87350	28005	50082	8276	987
<b>Provincia di Aquila degli Abruzzi.....</b>	<b>188954</b>	<b>66849</b>	<b>103518</b>	<b>17184</b>	<b>1423</b>	<b>206845</b>	<b>63737</b>	<b>124894</b>	<b>15997</b>	<b>2217</b>	<b>395799</b>	<b>130536</b>	<b>228412</b>	<b>33161</b>	<b>3640</b>

**PROVINCIA DI CAMPOBASSO.**

**b) Comuni capiluoghi di Circondario.**

Campobasso.....	8368	2628	5049	591	100	7962	2513	4755	520	174	16330	5141	9804	1111	274
Isernia .....	4542	1570	2584	357	31	4961	1461	3070	374	56	9503	3031	5654	731	87
Larino .....	3338	1057	2042	239	—	3396	940	2165	291	—	6734	1997	4207	530	—

**c) Circondari e Provincia.**

Campobasso.....	54815	18416	30647	5545	207	61630	17775	37891	5542	422	116445	36191	68538	11087	629
Isernia .....	56105	18914	31006	5875	310	63006	17977	38439	6019	571	119111	36891	69445	11894	881
Larino .....	49583	17213	28087	4049	234	55770	16427	34433	4534	376	105353	33640	62520	8583	610
<b>Provincia di Campobasso.....</b>	<b>160503</b>	<b>54543</b>	<b>89740</b>	<b>15469</b>	<b>751</b>	<b>180406</b>	<b>52179</b>	<b>110763</b>	<b>16095</b>	<b>1369</b>	<b>340909</b>	<b>106722</b>	<b>200503</b>	<b>31564</b>	<b>2120</b>

Segue : TAVOLA XV.

**Popolazione presente classificata secondo il sesso e per grandi gruppi di età  
nei Centri di almeno 15 000 abitanti,  
nei Comuni capiluoghi di Circondario, nei Circondari, nelle Provincie e nella Regione.**

**A - Numeri assoluti.**

CENTRI COMUNI E CIRCONDARI	MASCHI					FEMMINE					IN COMPLESSO				
	in complesso	fino a 15 anni	16 a 65	66 e oltre	età ignota	in complesso	fino a 15 anni	16 a 65	66 e oltre	età ignota	in complesso	fino a 15 anni	16 a 65	66 e oltre	età ignota

**PROVINCIA DI CHIETI.**

**a) Centri di almeno 15 000 abitanti.**

Chieti .....	9215	2345	6347	510	13	8718	2276	5816	600	26	17933	4621	12163	1110	39
--------------	------	------	------	-----	----	------	------	------	-----	----	-------	------	-------	------	----

**b) Comuni capiluoghi di Circondario.**

Chieti .....	14691	4380	9316	979	16	14528	4205	9283	1009	31	29219	8585	18599	1988	47
Lanciano .....	9856	3549	5510	780	17	10540	3615	6050	850	25	20396	7164	11560	1630	42
Vasto .....	6824	2595	3685	519	25	7542	2417	4462	537	126	14366	5012	8147	1056	151

**c) Circondari e Provincia.**

Chieti .....	67088	23133	37454	6292	209	74045	22263	45203	6236	343	141133	45396	82657	12528	552
Lanciano .....	57557	20596	31050	5700	211	65754	19922	39573	5869	390	123311	40518	70623	11569	601
Vasto .....	52552	18294	29127	4977	154	59246	17228	36462	5182	374	111798	35522	65589	10159	528
<b>Provincia di Chieti...</b>	<b>177197</b>	<b>62023</b>	<b>97631</b>	<b>16969</b>	<b>574</b>	<b>199045</b>	<b>59413</b>	<b>121238</b>	<b>17287</b>	<b>1107</b>	<b>376242</b>	<b>121436</b>	<b>218869</b>	<b>34256</b>	<b>1681</b>

**PROVINCIA DI TERAMO.**

**b) Comuni capiluoghi di Circondario.**

Penne .....	5033	1936	2617	477	3	5438	1755	3210	469	4	10471	3691	5827	946	7
Teramo .....	12426	3890	7347	1155	34	13408	3838	8464	1084	22	25834	7728	15811	2239	56

**c) Circondari e Provincia.**

Penne .....	63271	22067	34871	6055	278	67605	20728	40504	5902	471	130876	42795	75375	11957	749
Teramo .....	90431	31484	50298	8314	335	98683	30157	59922	7876	728	189114	61641	110220	16190	1063
<b>Provincia di Teramo.</b>	<b>153702</b>	<b>53551</b>	<b>85169</b>	<b>14369</b>	<b>613</b>	<b>166288</b>	<b>50885</b>	<b>100426</b>	<b>13778</b>	<b>1199</b>	<b>319990</b>	<b>104436</b>	<b>185595</b>	<b>28147</b>	<b>1812</b>
<b>Abruzzi e Molise ....</b>	<b>680356</b>	<b>236966</b>	<b>376058</b>	<b>63971</b>	<b>3361</b>	<b>752584</b>	<b>226214</b>	<b>457321</b>	<b>63157</b>	<b>5892</b>	<b>1432940</b>	<b>463180</b>	<b>833379</b>	<b>127128</b>	<b>9253</b>

Segue: TAVOLA XV.

**Popolazione presente classificata secondo il sesso e per grandi gruppi di età  
nei Centri di almeno 15 000 abitanti,  
nei Comuni capluoghi di Circondario, nei Circondari, nelle Provincie e nella Regione.**

**B - Numeri relativi a 1 000 abitanti.**

CENTRI COMUNI E CIRCONDARI	MASCHI				FEMMINE				IN COMPLESSO			
	fino a 15 anni	16 a 65	66 e oltre	età ignota	fino a 15 anni	16 a 65	66 e oltre	età ignota	fino a 15 anni	16 a 65	66 e oltre	età ignota

PROVINCIA DI AQUILA DEGLI ABRUZZI.

**a) Centri di almeno 15 000 abitanti.**

Aquila degli Abruzzi .....	289	650	53	8	274	648	65	13	281	649	59	11
----------------------------	-----	-----	----	---	-----	-----	----	----	-----	-----	----	----

**b) Comuni capluoghi di Circondario.**

Aquila degli Abruzzi .....	294	637	63	6	277	645	68	10	285	641	66	8
Avezzano .....	318	638	41	3	355	613	30	2	336	626	35	3
Cittaducale .....	366	535	94	5	337	572	79	12	352	554	86	8
Sulmona .....	327	582	79	12	318	584	81	17	322	584	80	14

**c) Circondari e Provincia.**

Aquila degli Abruzzi .....	360	533	101	6	292	616	82	10	323	578	91	8
Avezzano .....	347	572	74	7	328	599	63	10	338	586	68	8
Cittaducale .....	361	538	92	9	326	586	76	12	343	563	84	10
Sulmona .....	351	539	100	10	294	603	90	13	321	573	95	11
Provincia di Aquila degli Abruzzi .....	354	547	91	8	308	604	77	11	330	577	84	9

PROVINCIA DI CAMPOBASSO.

**b) Comuni capluoghi di Circondario.**

Campobasso .....	314	603	71	12	316	597	65	22	315	600	68	17
Isernia .....	346	568	79	7	295	619	75	11	319	595	77	9
Larino .....	317	611	72	—	277	637	86	—	297	624	79	—

**c) Circondari e Provincia.**

Campobasso .....	336	559	101	4	288	615	90	7	311	589	95	5
Isernia .....	337	552	105	6	285	610	96	9	310	583	100	7
Larino .....	347	566	82	5	295	617	81	7	319	594	81	6
Provincia di Campobasso .....	340	559	96	5	289	614	89	8	313	588	93	6

Segue: TAVOLA XV.

**Popolazione presente classificata secondo il sesso e per grandi gruppi di età  
nei Centri di almeno 15 000 abitanti,  
nei Comuni capiluoghi di Circondario, nei Circondari, nelle Provincie e nella Regione.**

**B - Numeri relativi a 1 000 abitanti.**

CENTRI COMUNI E CIRCONDARI	MASCHI				FEMMINE				IN COMPLESSO			
	fino a 15 anni	16 a 65	66 e oltre	età ignota	fino a 15 anni	16 a 65	66 e oltre	età ignota	fino a 15 anni	16 a 65	66 e oltre	età ignota

**CIRCONDARIO DI CHIETI.**

**a) Centri di almeno 15 000 abitanti.**

Chieti .....	255	689	55	1	261	667	69	3	258	678	62	2
--------------	-----	-----	----	---	-----	-----	----	---	-----	-----	----	---

**b) Comuni capiluoghi di Circondario.**

Chieti .....	298	634	67	1	290	639	69	2	294	636	68	2
Lanciano .....	360	559	79	2	343	574	81	2	351	567	80	2
Vasto .....	380	540	76	4	320	592	71	17	349	566	74	11

**c) Circondari e Provincia.**

Chieti .....	345	558	94	3	301	610	84	5	322	585	89	4
Lanciano .....	358	539	99	4	303	602	89	6	329	572	94	5
Vasto .....	348	554	95	3	291	616	87	6	318	586	91	5
<b>Provincia di Chieti...</b>	<b>350</b>	<b>551</b>	<b>96</b>	<b>3</b>	<b>298</b>	<b>609</b>	<b>87</b>	<b>6</b>	<b>323</b>	<b>582</b>	<b>91</b>	<b>4</b>

**PROVINCIA DI TERAMO.**

**b) Comuni capiluoghi di Circondario.**

Penne .....	385	519	95	1	323	590	86	1	352	557	90	1
Teramo .....	313	591	93	3	286	631	81	2	299	612	87	2

**c) Circondari e Provincia.**

Penne .....	349	551	96	4	307	599	87	7	327	576	91	6
Teramo .....	348	556	92	4	306	607	80	7	326	582	86	6
<b>Provincia di Teramo.</b>	<b>349</b>	<b>554</b>	<b>93</b>	<b>4</b>	<b>306</b>	<b>604</b>	<b>83</b>	<b>7</b>	<b>326</b>	<b>580</b>	<b>88</b>	<b>6</b>
<b>Abruzzi e Molise ....</b>	<b>348</b>	<b>553</b>	<b>94</b>	<b>5</b>	<b>301</b>	<b>607</b>	<b>84</b>	<b>8</b>	<b>323</b>	<b>582</b>	<b>89</b>	<b>6</b>

TAVOLA XVI.

**Popolazione presente classificata secondo il sesso, l'età e lo stato civile.**

(REGIONE)

ETÀ ANNI	Popolazione presente	STATO CIVILE														
		SESSO		CELIBI E NUBILI		CONIUGATI		VEDOVI		SEPARATI LEGALMENTE		IGNOTO				
		M	F	M	F	M	F	M	F	M	F	M	F			
Fino a 1.....	41107	21086	20021	21086	20021	—	—	—	—	—	—	—	—	—	—	—
1- 2.....	39057	20244	18813	20244	18813	—	—	—	—	—	—	—	—	—	—	—
2- 3.....	26567	13711	12856	13711	12856	—	—	—	—	—	—	—	—	—	—	—
3- 4.....	19680	10088	9592	10088	9592	—	—	—	—	—	—	—	—	—	—	—
4- 5.....	21504	11006	10498	11006	10498	—	—	—	—	—	—	—	—	—	—	—
5- 6.....	27513	14093	13420	14093	13420	—	—	—	—	—	—	—	—	—	—	—
6- 7.....	34055	17468	16587	17468	16587	—	—	—	—	—	—	—	—	—	—	—
7- 8.....	32464	16745	15719	16745	15719	—	—	—	—	—	—	—	—	—	—	—
8- 9.....	32906	16885	16021	16885	16021	—	—	—	—	—	—	—	—	—	—	—
9- 10.....	32006	16515	15491	16515	15491	—	—	—	—	—	—	—	—	—	—	—
10- 11.....	30457	15309	15148	15309	15148	—	—	—	—	—	—	—	—	—	—	—
11- 12.....	33624	17233	16391	17233	16391	—	—	—	—	—	—	—	—	—	—	—
12- 13.....	32905	16536	16369	16536	16369	—	—	—	—	—	—	—	—	—	—	—
13- 14.....	30521	15606	14915	15606	14912	—	3	—	—	—	—	—	—	—	—	—
14- 15.....	28814	14441	14373	14441	14359	—	14	—	—	—	—	—	—	—	—	—
15- 16.....	29560	14672	14888	14672	14756	—	129	—	3	—	—	—	—	—	—	—
16- 17.....	29516	14725	14791	14704	14520	12	254	—	7	—	—	—	—	9	10	
17- 18.....	26090	12707	13383	12664	12868	39	498	—	11	—	—	1	—	4	5	
18- 19.....	23094	10599	12495	10286	11623	307	859	2	8	—	—	—	—	4	5	
19- 20.....	24688	11838	12850	10939	11091	882	1712	5	37	?	—	—	—	10	10	
20- 21.....	22354	9831	12523	8741	9762	1067	2717	14	28	—	—	—	—	9	16	
21- 25.....	91372	40706	50666	28615	29897	11930	20286	105	456	3	4	—	—	53	23	
25- 30.....	89512	35702	53810	14730	18264	20652	33816	251	1681	11	24	—	—	58	25	
30- 35.....	83675	33910	49765	6841	9071	26554	37522	455	3120	24	37	—	—	36	15	
35- 40.....	78765	34049	44716	3882	5266	29491	36028	635	3368	21	43	—	—	20	11	
40- 45.....	73894	32987	40907	2536	3535	29631	33776	787	3546	24	35	—	—	9	15	
45- 50.....	70041	32697	37344	2083	2591	29518	30778	1057	3933	24	31	—	—	15	11	
50- 55.....	65324	31148	34176	1738	2037	27950	27122	1430	4974	19	32	—	—	11	11	
55- 60.....	63189	30386	32803	1496	1700	26752	24961	2107	6119	22	20	—	—	9	3	
60- 65.....	62305	30101	32204	1377	1537	25508	22059	3180	8563	23	25	—	—	13	20	
65- 70.....	51732	25729	26003	1142	1253	20362	15622	4192	9103	14	16	—	—	19	9	
70- 75.....	39589	19895	19694	913	943	13917	9308	5035	9424	13	8	—	—	17	11	
75- 80.....	21668	11257	10411	542	535	6494	3663	4202	6201	10	2	—	—	9	10	
80- 85.....	10392	5252	5140	255	309	2470	1169	2523	3655	2	1	—	—	2	6	
85- 90.....	3065	1559	1506	110	101	572	280	875	1125	1	—	—	—	1	—	
90- 95.....	556	230	326	16	35	58	48	153	243	1	—	—	—	2	—	
95-100.....	114	46	68	6	10	12	21	28	37	—	—	—	—	—	—	
oltre 100.....	12	3	9	—	1	1	3	2	5	—	—	—	—	—	—	
ignota .....	9253	3361	5892	1695	2079	1103	2556	174	857	4	36	—	—	385	364	
<b>In complesso .....</b>	<b>1432940</b>	<b>680356</b>	<b>752584</b>	<b>376949</b>	<b>379981</b>	<b>275282</b>	<b>305204</b>	<b>27212</b>	<b>66504</b>	<b>218</b>	<b>315</b>	<b>695</b>	<b>580</b>			

## TAVOLA XVII

---

**Popolazione presente classificata secondo il sesso e il luogo di nascita  
nei Centri di almeno 15 000 abitanti, nei Comuni capiluoghi di Circondario, nelle Zone agricole,  
nelle Provincie e nella Regione.**

TAVOLA XVII.

**Popolazione presente classificata  
nei Centri di almeno 15 000 abitanti, nei Comuni capiluoghi di  
MASCHI —**

LUOGO DI NASCITA	PROVINCIA DI												
	CENTRI	COMUNI CAPILUOGHI DI CIRCONDARIO					I	II	III	IV	V	VI	VII
		Aquila degli Abruzzi	Aquila degli Abruzzi	Avezzano	Cittaducale	Sulmona							
Stesso Comune di censimento.....	4540	7231	2850	1927	7549	2090	1049	2482	3716	3960	9287	3994	
Stessa Provincia di censimento.....	1893	2251	1227	90	723	94	12	72	133	165	2358	138	
Piemonte.....	200	202	14	—	132	3	—	1	—	—	202	2	
Liguria.....	9	9	9	—	2	—	—	—	—	—	9	—	
Lombardia.....	115	116	63	1	67	—	—	—	2	1	116	—	
Veneto.....	59	60	68	1	18	1	—	1	—	1	60	1	
Venezia Tridentina....	12	12	3	—	—	—	—	—	—	—	12	—	
Venezia Giulia.....	8	8	16	—	2	—	—	—	—	—	8	—	
Emilia.....	62	62	61	—	29	4	—	1	1	1	62	—	
Toscana.....	160	161	45	25	41	—	—	1	—	1	161	—	
Marche.....	250	252	103	6	76	1	1	—	—	2	252	9	
Umbria.....	254	262	90	81	77	4	—	2	3	1	264	1	
Lazio.....	186	189	316	20	71	5	3	4	5	2	198	3	
Abruzzi e Molise.....	528	550	169	31	219	4	14	16	9	16	564	10	
Campania.....	251	257	300	5	79	6	1	2	—	2	258	—	
Puglie.....	98	100	175	1	80	1	—	5	1	2	101	1	
Basilicata.....	27	27	27	—	2	—	—	1	—	1	27	—	
Calabrie.....	27	27	11	—	32	—	—	—	1	—	27	2	
Sicilia.....	75	77	36	3	10	1	—	—	—	2	77	4	
Sardegna.....	23	23	15	—	3	—	—	—	—	—	23	1	
Estero.....	111	112	62	5	79	6	2	27	24	32	123	17	
Colonie Italiane.....	2	2	—	—	—	8	—	2	—	—	2	—	
Ignoto.....	—	—	2	—	2	2	—	1	3	—	2	—	
<b>In complesso.....</b>	<b>8890</b>	<b>11990</b>	<b>5662</b>	<b>2196</b>	<b>9293</b>	<b>2230</b>	<b>1032</b>	<b>2618</b>	<b>3898</b>	<b>4189</b>	<b>14193</b>	<b>4183</b>	

(a) Per la denominazione e composizione delle Zone agricole vedasi a pag. VIII.



**secondo il sesso e il luogo di nascita**  
**Circondario, nelle Zone agricole, nelle Provincie e nella Regione.**

**Numeri assoluti.**

**AQUILA DEGLI ABRUZZI**

**ZONE AGRICOLE (a)**

**MONTAGNA**

VIII	IX	X	XI	XII	XIII	XIV	XV	XVI	XVII	XVIII	XIX	XX	XXI	XXII	XXIII	XXIV
3573	7280	3427	3583	3746	4119	1092	3674	1611	8481	17931	9258	10037	2399	6360	10228	7835
58	354	178	160	63	197	44	135	24	97	2571	524	204	51	702	310	462
—	—	—	1	—	2	2	—	—	1	19	—	5	—	1	7	—
—	—	—	—	—	1	—	—	—	—	14	—	—	—	—	—	—
—	2	—	—	—	2	—	25	—	—	88	1	3	33	—	—	4
—	1	1	1	—	3	1	—	—	3	76	—	25	—	10	4	9
—	2	—	—	—	—	—	1	—	—	—	—	—	—	—	—	1
—	3	—	—	—	2	—	—	—	—	16	2	—	—	—	1	—
2	1	—	—	—	7	—	—	—	1	91	—	4	—	—	1	13
1	3	1	—	—	2	4	3	—	6	58	1	—	1	2	2	16
1	13	1	—	—	2	2	2	2	3	138	7	2	10	14	4	17
—	12	2	—	2	10	—	2	—	9	104	4	3	17	—	23	171
12	17	5	—	7	14	—	8	—	48	403	3	78	39	38	32	80
8	33	7	33	17	54	—	13	3	17	746	9	7	11	—	13	50
—	12	3	—	—	9	—	4	6	6	422	13	84	3	—	3	13
3	3	1	—	—	9	—	7	—	5	215	—	—	3	—	2	7
1	—	—	—	—	—	—	—	—	—	28	2	2	—	—	—	2
—	2	—	—	—	—	—	—	—	—	12	2	6	—	—	8	1
—	1	—	3	—	—	—	2	—	1	54	5	11	—	29	1	4
—	—	—	—	1	—	—	1	3	—	15	6	2	—	—	2	1
3	77	14	162	19	52	3	7	8	16	159	16	39	8	37	30	70
—	—	—	—	—	—	—	—	—	—	—	—	—	—	—	—	—
—	2	—	12	—	4	—	—	—	2	13	5	—	—	—	7	3
<b>3662</b>	<b>7818</b>	<b>3640</b>	<b>3955</b>	<b>3855</b>	<b>4489</b>	<b>1148</b>	<b>3884</b>	<b>1657</b>	<b>8696</b>	<b>23173</b>	<b>9858</b>	<b>10512</b>	<b>2575</b>	<b>7193</b>	<b>10678</b>	<b>8759</b>

3 : TAVOLA XVII.

**Popolazione presente classificata  
nei Centri di almeno 15 000 abitanti, nei Comuni capiluoghi di**

**MASCHI —**

LUOGO DI NASCITA	Segue: PROVINCIA DI AQUILA DEGLI ABRUZZI				TOTALE	COMUNI CAPILUOGHI DI CIRCONDARIO						
	Segue: ZONE AGRICOLE					Campobasso	Isernia	Larino	XXIX	XXX	XXXI	XXXII
	Segue: MONTAGNA											
	XXV	XXVI	XXVII	XXVIII								
Stesso Comune di cen- simento.....	4555	5131	6369	20791	168058	5336	4148	2511	8670	11377	14438	21625
Stessa Provincia di cen- simento.....	260	47	199	2635	12247	1287	134	605	268	524	1557	2269
Piemonte.....	28	—	17	15	306	27	10	—	—	—	1	27
Liguria.....	—	—	4	—	28	10	—	—	—	—	32	10
Lombardia.....	1	—	—	—	278	57	4	—	—	1	7	57
Veneto.....	2	—	—	—	200	111	11	—	—	—	34	112
Venezia Tridentina....	—	—	—	—	16	1	1	—	—	—	23	2
Venezia Giulia.....	—	—	—	—	32	4	—	—	—	—	19	4
Emilia.....	18	—	1	1	209	76	6	—	1	3	49	77
Toscana.....	—	—	—	1	264	72	10	1	—	2	27	74
Marche.....	16	2	—	13	514	40	4	8	1	4	18	73
Umbria.....	15	4	—	7	660	34	4	1	—	1	2	51
Lazio.....	21	2	—	28	1055	82	6	4	—	—	27	142
Abruzzi e Molise.....	249	15	—	153	2071	136	10	128	38	35	39	296
Campania.....	56	4	—	7	914	427	59	44	27	20	95	545
Puglie.....	8	1	—	—	375	182	3	26	7	20	54	250
Basilicata.....	—	1	—	—	65	53	—	—	1	1	—	53
Calabrie.....	—	—	—	3	64	120	—	2	4	1	3	122
Sicilia.....	5	—	—	17	217	208	7	3	1	7	—	214
Sardegna.....	6	—	4	—	65	19	7	—	—	—	10	19
Estero.....	205	10	22	56	1244	48	88	5	30	58	94	228
Colonie Italiane.....	—	—	—	—	12	3	—	—	—	—	—	3
Ignoto.....	2	2	—	—	60	35	—	—	—	—	—	35
<b>In complesso.....</b>	<b>5447</b>	<b>5219</b>	<b>6616</b>	<b>23727</b>	<b>188954</b>	<b>8368</b>	<b>4542</b>	<b>3338</b>	<b>9048</b>	<b>12054</b>	<b>16529</b>	<b>26288</b>

**secondo il sesso e il luogo di nascita  
Circondario, nelle Zone agricole, nelle Provincie e nella Regione.**

**Numeri assoluti.**

PROVINCIA DI CAMPOBASSO										PROVINCIA DI CHIETI							
ZONE AGRICOLE										TOTALE	CENTRI Chieti	COMUNI CAPILUOGHI DI CIRCONDARIO				ZONE AGRICOLE	
MONTAGNA					COLLINA							Chieti	Chieti	Lanciano	Vasto	MONTAGNA	
XXXIII	XXXIV	XXXV	XXXVI	XXXVII	In com- plesso	XXXVIII	XXXIX	XL	In com- plesso							XLI	XLII
11437	12114	18880	11532	8781	118854	9312	6486	9111	24909	143763	4702	9642	8169	6331	6214	5619	
374	476	646	697	702	7513	839	249	869	1957	9470	1372	1622	1218	234	254	141	
2	2	1	3	4	40	2	—	—	2	42	118	118	24	2	3	5	
1	—	2	3	1	49	—	1	2	3	52	40	40	3	4	—	—	
—	—	3	8	3	79	3	2	4	9	88	105	105	26	3	5	1	
1	1	4	11	10	173	7	6	7	20	193	63	63	11	8	2	1	
—	—	1	5	—	31	—	—	—	—	31	2	2	—	—	—	2	
—	—	1	4	5	33	—	—	1	1	34	10	10	1	—	—	—	
7	1	6	19	4	167	13	3	—	16	183	227	227	9	3	4	1	
1	4	8	29	18	163	8	—	1	9	172	162	162	12	4	3	3	
5	8	17	20	3	149	81	3	12	96	245	184	185	26	9	3	4	
1	6	13	31	28	133	4	—	1	5	138	69	72	5	2	8	5	
31	1	11	48	37	297	8	1	7	16	313	145	165	21	2	10	5	
37	35	172	113	61	826	620	193	134	947	1773	950	1083	144	128	68	79	
11	67	75	351	383	1574	54	10	59	123	1697	344	344	51	16	16	8	
34	19	12	33	10	439	134	20	46	200	639	273	298	61	37	5	5	
2	2	1	16	7	83	6	—	1	7	90	44	44	7	3	—	1	
1	2	2	32	2	169	6	1	2	9	178	45	45	2	—	1	1	
3	—	8	38	3	274	7	—	19	26	300	102	107	8	3	2	—	
—	1	—	6	1	37	1	—	—	1	38	22	22	13	1	3	1	
46	46	79	133	164	878	45	18	54	117	995	70	169	45	33	71	49	
—	—	—	—	—	3	—	—	—	—	3	1	1	—	—	—	—	
4	5	2	7	5	58	7	—	1	8	66	165	165	—	—	—	—	
11998	12790	19944	13139	10232	132023	11157	6993	10331	28481	160503	9215	14691	9856	6824	6672	5931	

Segue : TAVOLA XVII.

Popolazione presente classificata  
nei Centri di almeno 15 000 abitanti, nei Comuni capiluoghi di

MASCHI —

LUOGO DI NASCITA	Segue : PROVINCIA DI CHIETI											
	Segue : ZONE AGRICOLE											
	Segue : MONTAGNA			COLLINA								
	XLIII	XLIV	in com- plesso	XLV	XLVI	XLVII	XLVIII	XLIX	L	LI	LII	LIII
Stesso Comune di cen- simento.....	6215	9112	27160	10121	17302	5679	16183	8525	10675	12215	9144	10203
Stessa Provincia di cen- simento.....	208	228	831	588	2564	754	2543	488	356	246	1058	913
Piemonte.....	—	—	8	12	120	1	24	4	—	—	5	2
Liguria.....	—	—	—	—	40	1	3	—	—	—	2	—
Lombardia.....	6	—	12	6	106	4	26	3	—	—	1	—
Veneto.....	1	—	4	—	63	1	13	2	6	—	5	—
Venezia Tridentina....	—	—	2	5	2	—	—	1	—	—	—	1
Venezia Giulia.....	1	—	1	—	10	—	1	—	—	—	1	—
Emilia.....	—	1	6	—	228	3	11	1	—	—	8	1
Toscana.....	3	—	9	2	165	—	15	2	—	—	6	3
Marche.....	1	3	11	2	191	5	41	2	3	5	20	6
Umbria.....	—	—	13	—	76	1	8	5	—	—	17	3
Lazio.....	19	3	37	3	173	1	26	2	—	—	24	5
Abruzzi e Molise.....	42	46	235	50	1225	17	176	72	9	41	201	62
Campania.....	12	7	43	—	351	—	55	11	—	3	15	9
Puglie.....	5	4	19	3	304	5	64	14	2	6	13	3
Basilicata.....	1	1	3	—	44	—	7	1	—	3	—	—
Calabrie.....	—	—	2	1	48	—	3	—	—	1	2	—
Sicilia.....	1	1	4	1	111	—	13	2	25	1	3	—
Sardegna.....	1	1	6	—	22	—	18	—	—	1	5	3
Estero.....	33	35	188	18	201	43	115	42	54	10	62	56
Colonie Italiane.....	—	—	—	—	1	—	—	—	—	—	—	—
Ignoto.....	—	—	—	—	165	—	—	1	—	1	—	2
<b>In complesso.....</b>	<b>6549</b>	<b>9442</b>	<b>28594</b>	<b>10812</b>	<b>23512</b>	<b>6515</b>	<b>19345</b>	<b>9178</b>	<b>11130</b>	<b>12533</b>	<b>10601</b>	<b>11272</b>

secondo il sesso e il luogo di nascita  
Circondario, nelle Zone agricole, nelle Provincie e nella Regione.

Numeri assoluti.

PROVINCIA DI TERAMO															REGIONE	
				TOTALE	COMUNI CAPILUOGHI DI CIRCONDARIO		ZONE AGRICOLE							TOTALE		
					Penne	Teramo	MONTAGNA			COLLINA						
LIV	LV	LVI	in complesso				LVII	LVIII	in complesso	LIX	LX	LXI	LXII			in complesso
9163	7806	13399	130415	157575	4326	9780	20295	8656	28951	31243	32706	21823	12261	98033	126984	596380
514	875	457	11356	12187	565	2004	1970	1414	3334	3995	7477	3838	2678	17988	21372	55276
3	12	—	133	191	—	9	—	1	1	7	15	8	18	48	49	588
4	4	4	58	58	1	2	5	—	5	7	9	7	10	33	38	176
3	33	—	182	194	3	21	4	4	8	11	27	7	20	65	73	633
8	18	5	121	125	—	21	3	1	4	22	24	7	30	83	87	605
1	—	—	10	12	—	6	—	—	—	—	7	1	—	8	8	67
—	1	—	13	14	—	4	1	—	1	5	6	2	4	17	18	98
3	21	2	278	284	2	16	3	—	3	16	20	28	58	122	125	801
4	15	6	218	227	4	21	3	1	4	13	24	13	45	95	99	762
19	62	5	370	381	14	56	78	8	86	48	282	124	248	702	788	1928
5	13	7	135	148	3	25	46	2	48	15	35	18	72	140	188	1134
2	32	6	274	311	12	14	74	18	92	71	36	28	242	377	469	2148
145	586	40	2624	2859	56	92	93	78	171	504	174	244	701	1623	1794	8497
19	64	11	538	581	8	68	23	5	28	37	76	20	92	225	253	3445
41	97	18	570	589	5	45	9	3	12	24	49	19	169	261	273	1876
3	3	4	65	68	1	10	1	2	3	—	11	—	18	29	32	255
—	5	—	60	62	—	8	—	1	1	1	10	6	10	27	28	332
3	32	1	192	196	3	29	22	2	24	11	36	2	17	66	90	803
1	2	—	52	58	3	18	1	—	1	17	19	13	5	54	55	216
60	33	20	714	902	26	170	122	34	156	223	258	145	58	684	840	3981
—	—	—	1	1	—	—	—	—	—	—	—	—	—	—	—	16
2	3	—	174	174	1	7	5	4	9	7	17	2	4	30	39	339
10003	9717	13985	148603	177197	5033	12426	22758	10234	32992	36277	41318	26355	16760	120710	153702	680356

Segue: TAVOLA XVII.

**Popolazione presente classificata  
nei Centri di almeno 15 000 abitanti, nei Comuni capiluoghi di**

**FEMMINE —**

LUOGO	NASCITA	PROVINCIA DI												
		CENTRI	COMUNI					I	II	III	IV	V	VI	VII
			CAPILUOGHI DI CIRCONDARIO											
		Aquila degli Abruzzi	Aquila degli Abruzzi	Avezzano	Cittaducale	Sulmona								
Stesso Comune di cen- simento.....	5119	7804	2716	1898	7659	3193	1845	3087	4300	5185	10091	5470		
Stessa Provincia di cen- simento.....	2563	3018	1508	117	913	272	18	110	318	346	3227	318		
Piemonte.....	38	46	18	1	35	18	—	1	—	—	47	2		
Liguria.....	12	12	1	2	3	—	—	—	1	1	12	—		
Lombardia.....	46	46	24	4	6	1	—	—	1	3	47	2		
Veneto.....	43	43	52	1	27	12	—	—	—	10	43	2		
Venezia Tridentina....	—	—	3	—	2	—	—	—	—	—	—	—		
Venezia Giulia.....	4	5	6	—	—	—	—	—	—	—	5	—		
Emilia.....	40	40	39	1	7	5	—	—	—	—	40	1		
Toscana.....	73	74	33	4	50	2	—	1	—	5	74	—		
Marche.....	88	91	41	1	67	2	—	—	1	2	93	8		
Umbria.....	89	97	77	92	51	10	2	1	—	4	101	4		
Lazio.....	151	154	233	34	98	4	9	4	6	12	161	10		
Abruzzi e Molise.....	347	357	117	20	310	—	19	13	11	31	362	9		
Campania.....	126	144	220	5	56	8	4	2	3	6	145	2		
Puglie.....	79	82	144	2	68	—	1	17	—	1	82	1		
Basilicata.....	13	15	25	—	15	—	—	1	1	3	15	—		
Calabrie.....	19	19	12	1	2	4	—	—	—	4	21	1		
Sicilia.....	38	42	35	—	8	1	—	—	1	1	43	1		
Sardegna.....	18	18	9	4	1	—	—	—	—	4	18	—		
Estero.....	80	86	49	11	122	26	1	37	29	58	109	13		
Colonie Italiane.....	1	1	1	—	—	2	—	2	—	—	1	—		
Ignoto.....	—	—	7	—	4	—	—	—	8	5	—	—		
<b>In complesso.....</b>	<b>8937</b>	<b>12194</b>	<b>5370</b>	<b>2198</b>	<b>9504</b>	<b>3560</b>	<b>1399</b>	<b>3276</b>	<b>4680</b>	<b>5681</b>	<b>14737</b>	<b>5844</b>		

**secondo il sesso e il luogo di nascita**  
**Circondario, nelle Zone agricole, nelle Provincie e nella Regione.**

**Numeri assoluti.**

**AQUILA DEGLI ABRUZZI**

**ZONE AGRICOLE**

**MONTAGNA**

VIII	IX	X	XI	XII	XIII	XIV	XV	XVI	XVII	XVIII	XIX	XX	XXI	XXII	XXIII	XXIV
3980	7696	3708	4497	4367	4470	1763	4335	1888	8409	16702	9471	9894	2661	7362	10023	7614
229	792	331	181	85	108	136	133	56	141	3170	220	285	80	795	474	593
2	—	—	2	—	9	1	—	1	2	21	—	—	3	—	2	—
1	2	—	—	—	—	—	—	—	—	4	3	—	—	—	1	—
1	—	—	—	2	4	1	2	—	—	32	—	1	40	—	4	1
1	—	1	—	3	2	—	1	—	7	72	—	1	—	5	8	4
—	1	—	—	—	—	—	—	—	—	3	1	—	—	—	—	—
1	—	—	1	—	—	—	1	—	—	10	—	—	—	—	—	—
3	1	—	—	1	10	—	—	—	2	55	5	6	2	—	—	4
2	2	—	—	—	3	1	3	2	2	47	—	3	1	—	7	19
17	10	2	—	3	3	3	1	1	3	57	4	5	5	—	5	27
12	7	9	—	3	9	—	1	—	11	82	4	3	52	4	26	227
40	13	22	8	6	12	13	4	5	41	306	7	85	40	48	31	97
21	23	7	2	6	55	3	4	5	9	670	7	11	—	2	15	63
1	10	—	—	1	8	—	—	6	6	315	—	93	2	—	3	10
1	6	—	2	1	10	—	4	—	1	164	—	3	3	—	1	13
2	1	—	—	—	1	—	—	—	—	23	2	—	1	—	2	3
2	—	—	—	—	—	—	1	—	1	14	—	2	8	—	3	3
3	2	—	—	—	1	—	3	—	1	46	5	6	3	31	2	5
1	—	—	—	—	—	—	—	—	—	26	4	—	1	—	2	3
6	77	17	158	20	56	23	9	11	19	157	13	40	5	26	19	84
—	—	—	—	—	—	—	—	—	—	1	—	—	—	—	—	—
—	4	—	3	—	4	—	—	—	5	4	13	—	—	—	3	—
4326	8647	4097	4854	4498	4765	1944	4502	1975	8660	21981	9759	10438	3207	8273	10631	8770

Segue: TAVOLA XVII.

**Popolazione presente classificata  
nei Centri di almeno 15 000 abitanti, nei Comuni capiluoghi di  
FEMMINE —**

LUOGO DI NASCITA	Segue: PROVINCIA DI AQUILA DEGLI ABRUZZI				TOTALE	COMUNI CAPILUOGHI DI CIRCONDARIO						
	Segue: ZONE AGRICOLE					Campobasso	Isernia	Larino	XXIX	XXX	XXXI	XXXII
	Segue: MONTAGNA											
	XXV	XXVI	XXVII	XXVIII								
Stesso Comune di cen- simento.....	6025	7340	7194	21769	184139	5702	4180	2392	9745	13168	16744	23769
Stessa Provincia di cen- simento.....	310	81	444	2343	15596	1339	367	384	740	835	1635	2726
Piemonte.....	1	—	3	15	130	15	8	—	2	—	11	19
Liguria.....	—	—	—	—	25	9	—	—	—	—	40	9
Lombardia.....	—	1	—	1	144	12	2	1	1	5	46	13
Veneto.....	—	—	1	1	174	26	11	1	4	1	28	28
Venezia Tridentina....	—	—	—	2	7	2	—	—	1	1	26	3
Venezia Giulia.....	—	—	—	2	20	1	1	—	1	—	25	1
Emilia.....	12	1	5	8	161	27	17	5	4	—	63	29
Toscana.....	3	1	—	28	206	36	25	3	2	2	10	37
Marche.....	6	1	9	14	282	34	4	11	1	9	25	79
Umbria.....	—	2	—	—	574	12	17	3	1	3	16	44
Lazio.....	42	7	4	12	1049	45	27	2	1	2	19	113
Abruzzi e Molise.....	249	12	—	28	1637	116	21	47	56	19	68	303
Campania.....	66	3	—	1	695	334	155	25	34	23	84	509
Puglie.....	11	3	—	—	325	103	4	11	4	16	77	163
Basilicata.....	—	—	—	1	56	12	—	—	3	3	3	12
Calabrie.....	11	1	1	1	78	20	—	2	4	1	4	22
Sicilia.....	—	—	—	—	155	25	8	4	3	3	4	31
Sardegna.....	7	—	—	—	66	10	—	—	—	1	4	10
Estero.....	168	34	5	33	1253	50	114	5	59	46	170	242
Colonie Italiane.....	—	—	—	—	6	—	—	—	—	—	—	—
Ignoto.....	3	4	—	11	67	32	—	—	2	—	—	32
<b>In complesso.....</b>	<b>6914</b>	<b>7491</b>	<b>7666</b>	<b>24270</b>	<b>206345</b>	<b>7962</b>	<b>4961</b>	<b>3396</b>	<b>10668</b>	<b>14138</b>	<b>19102</b>	<b>28194</b>



**secondo il sesso e il luogo di nascita  
Circondario, nelle Zone agricole, nelle Provincie e nella Regione.**

**Numeri assoluti.**

PROVINCIA DI CAMPOBASSO										PROVINCIA DI CHIETI								
ZONE AGRICOLE										TOTALE	CENTRI				COMUNI CAPILUOGHI DI CIRCONDARIO		ZONE AGRICOLE	
MONTAGNA					COLLINA						Chieti	Chieti	Lanciano	Vasto	MONTAGNA			
XXXIII	XXXIV	XXXV	XXXVI	XXXVII	in com- plesso	XXXVIII	XXXIX	XL	in com- plesso						LXI	XLII		
13503	13764	20816	12526	9802	133837	9843	7056	10319	27218	161055	5264	10405	8648	7146	7115	6567		
610	572	1251	797	979	10145	1022	620	646	2288	12433	1629	1935	1508	196	461	273		
1	4	4	3	10	54	5	—	—	5	59	35	35	4	1	6	7		
1	—	3	4	2	59	4	1	—	5	64	14	14	1	1	—	1		
1	1	6	11	3	87	1	1	4	6	98	60	60	16	—	—	—		
2	7	4	13	7	94	8	4	5	17	111	51	51	11	2	4	2		
—	—	4	4	—	39	1	—	—	1	40	2	2	1	—	—	—		
—	—	—	3	1	31	2	—	—	2	33	1	1	3	—	—	—		
9	—	3	23	13	144	13	6	5	24	168	45	45	9	9	2	4		
2	4	5	36	3	101	3	—	3	6	107	57	57	7	—	1	5		
8	6	22	17	3	170	30	6	12	98	268	106	113	23	15	2	1		
1	4	12	30	43	154	2	—	4	6	160	53	63	7	1	5	2		
45	7	26	62	23	298	23	2	6	31	329	76	89	20	8	9	2		
42	28	112	129	52	809	630	153	49	832	1641	897	1052	121	79	60	124		
28	67	68	404	390	1607	41	9	37	87	1694	145	148	31	12	14	9		
20	16	3	38	11	348	156	9	24	189	537	96	130	51	20	2	1		
—	6	2	16	5	50	5	—	—	5	55	21	21	5	5	3	1		
—	2	11	31	5	80	3	1	2	6	86	26	26	10	1	—	—		
3	—	14	42	3	103	7	—	11	18	121	40	43	8	6	4	1		
—	3	1	5	1	25	—	—	—	—	25	12	12	5	—	—	1		
56	73	170	145	165	1126	36	24	53	113	1239	73	219	50	40	77	46		
—	—	—	—	—	—	—	—	—	—	—	1	1	1	—	—	—		
2	3	15	19	8	81	7	—	—	7	88	6	6	—	—	—	3		
14334	14567	22552	14358	11529	149442	11892	7392	11130	30964	180406	8718	14528	10540	7542	7765	7050		

Segue: TAVOLA XVII.

**Popolazione presente classificata  
nei Centri di almeno 15 000 abitanti, nei Comuni capiluoghi di  
FEMMINE —**

LUOGO DI NASCITA	Segue: PROVINCIA DI CHIETI											
	Segue: ZONE AGRICOLE											
	Segue: MONTAGNA			COLLINA								
	XLIII	XLIV	in com- plesso	XLV	XLVI	XLVII	XLVIII	XLIX	L	LI	LII	LIII
Stesso Comune di cen- simento.....	7712	9761	31155	11734	18324	5936	17640	9521	12099	13378	10338	11327
Stessa Provincia di cen- simento.....	448	432	1614	676	3477	1453	3256	1032	583	400	1196	1259
Piemonte.....	3	—	16	4	35	2	7	2	—	—	3	—
Liguria.....	—	—	1	2	14	—	4	1	—	—	—	4
Lombardia.....	4	1	5	—	61	1	19	1	—	2	4	1
Veneto.....	2	—	8	8	54	2	12	3	7	—	1	3
Venezia Tridentina....	2	1	3	—	2	—	2	—	—	—	—	—
Venezia Giulia.....	1	—	1	1	1	—	5	—	—	—	2	1
Emilia.....	3	1	10	—	45	6	16	2	—	1	5	4
Toscana.....	4	6	16	1	61	—	12	1	1	1	3	5
Marche.....	2	2	7	21	119	8	65	5	—	4	25	10
Umbria.....	2	3	12	—	65	1	10	5	1	—	16	2
Lazio.....	7	3	21	8	93	4	31	2	—	—	25	3
Abruzzi e Molise.....	47	93	324	20	1233	39	189	86	10	34	245	63
Campania.....	33	3	59	15	153	6	42	8	2	—	22	11
Puglie.....	2	2	7	3	139	9	57	3	—	2	15	14
Basilicata.....	1	1	6	—	21	2	7	—	—	—	—	1
Calabrie.....	3	1	4	—	27	—	11	2	2	1	7	—
Sicilia.....	3	2	10	3	44	2	17	2	36	—	10	4
Sardegna.....	—	1	2	—	12	—	8	—	—	—	6	1
Estero.....	58	49	230	315	249	44	159	42	61	14	62	40
Colonie Italiane.....	—	—	—	—	1	—	1	—	—	—	—	—
Ignoto.....	2	1	6	—	7	—	—	—	—	2	—	4
<b>In complesso.....</b>	<b>8939</b>	<b>10363</b>	<b>33517</b>	<b>12811</b>	<b>24237</b>	<b>7515</b>	<b>21570</b>	<b>10718</b>	<b>12302</b>	<b>13839</b>	<b>11985</b>	<b>12757</b>

**secondo il sesso e il luogo di nascita  
Circondario, nelle Zone agricole, nelle Provincie e nella Regione.**

**Numeri assoluti.**

														PROVINCIA DI TERAMO					
				TOTALE	COMUNI CAPILUOGHI DI CIRCONDARIO		ZONE AGRICOLE					TOTALE	REGIONE						
					Penne	Teramo	MONTAGNA			COLLINA									
LIV	LV	LVI	in complesso				LVII	LVIII	in complesso	LIX	LX			LXI	LXII	in complesso			
10819	7850	14644	143110	174265	4480	10717	22370	8672	31042	32245	34490	22565	12435	101735	132777	652236			
582	1400	855	16169	17783	792	2031	2797	1830	4627	5362	8672	5118	3161	22313	26940	72752			
3	18	3	77	93	2	14	7	—	7	7	18	13	21	59	66	348			
1	8	5	39	40	—	8	3	—	3	10	10	9	20	49	52	181			
1	28	2	120	125	2	32	—	5	5	11	44	10	26	91	96	458			
2	17	10	119	127	8	42	5	2	7	29	51	16	39	135	142	554			
—	1	1	6	9	—	6	2	—	2	13	6	—	4	23	25	81			
—	—	—	10	11	—	5	2	—	2	1	5	10	7	23	25	89			
10	21	7	117	127	4	14	14	3	17	28	23	29	62	142	159	615			
—	15	4	104	120	1	13	4	3	7	8	16	18	81	123	130	563			
24	39	11	331	338	25	52	152	9	161	64	367	152	291	874	1035	1923			
1	14	—	115	127	2	27	33	1	34	12	48	15	94	169	203	1064			
8	55	9	238	259	12	14	59	16	75	63	39	17	276	395	470	2107			
97	769	51	2836	3160	60	92	128	145	273	687	179	266	969	2101	2374	8812			
15	54	12	340	399	8	51	21	2	23	68	90	30	94	282	305	3093			
23	87	16	368	375	9	42	20	2	22	37	54	27	228	346	368	1605			
5	7	3	46	52	—	11	—	—	—	4	12	1	18	35	35	198			
1	7	2	60	64	—	6	—	—	—	8	12	8	8	36	36	264			
6	19	3	146	156	3	28	14	1	15	19	33	2	26	80	95	527			
—	3	—	30	32	6	22	1	—	1	21	22	16	1	60	61	184			
79	32	25	1122	1352	24	177	113	24	137	240	266	128	58	692	829	4673			
—	—	—	2	2	—	—	—	1	1	—	—	—	1	1	2	10			
5	3	2	23	29	—	4	7	23	30	7	16	8	2	33	63	247			
11182	10447	15665	165528	199045	5438	13408	25752	10739	36491	38944	44473	28458	17922	129797	166288	752584			

Segue: TAVOLA XVII.

Popolazione presente classificata  
nei Centri di almeno 15 000 abitanti, nei Comuni capiluoghi di

AMBO I SESSI —

LUOGO DI NASCITA	PROVINCIA DI													
	CENTRI		COMUNI CAPILUOGHI DI CIRCONDARIO					I	II	III	IV	V	VI	VII
	Aquila degli Abruzzi	Aquila degli Abruzzi	Avezzano	Cittaducale	Sulmona									
Stesso Comune di cen- simento.....	9659	15035	5566	3825	15208	5283	2394	5569	8016	9145	19378	9464		
Stessa Provincia di cen- simento.....	4456	5269	2735	207	1636	366	30	182	451	511	5585	456		
Piemonte.....	238	248	32	1	167	21	—	2	—	—	249	4		
Liguria.....	21	21	10	2	5	—	—	—	1	1	21	—		
Lombardia.....	161	162	87	5	73	1	—	—	3	4	163	2		
Veneto.....	102	103	120	2	45	13	—	1	—	11	103	3		
Venezia Tridentina.....	12	12	6	—	2	—	—	—	—	—	12	—		
Venezia Giulia.....	12	13	22	—	2	—	—	—	—	—	13	—		
Emilia.....	102	102	100	1	36	9	—	1	1	1	102	1		
Toscana.....	233	235	78	29	91	2	—	2	—	6	235	—		
Marche.....	338	343	144	7	143	3	1	—	1	4	345	17		
Umbria.....	343	359	167	173	128	14	2	3	3	5	365	5		
Lazio.....	337	343	549	54	169	9	12	8	11	14	359	13		
Abruzzi e Molise.....	875	907	286	51	529	4	33	29	20	47	926	19		
Campania.....	377	401	520	10	135	14	5	4	3	8	403	2		
Puglie.....	177	182	319	3	148	1	1	22	1	3	183	2		
Basilicata.....	40	42	52	—	17	—	—	2	1	4	42	—		
Calabrie.....	46	46	23	1	34	4	—	—	1	4	43	3		
Sicilia.....	113	119	71	3	18	2	—	—	1	3	120	5		
Sardegna.....	41	41	24	4	4	—	—	—	—	4	41	1		
Eestero.....	191	198	111	16	201	32	3	64	53	90	232	30		
Colonie Italiane.....	3	3	1	—	—	10	—	4	—	—	3	—		
Ignoto.....	—	—	9	—	6	2	—	1	11	5	2	—		
<b>In complesso.....</b>	<b>17877</b>	<b>24184</b>	<b>11032</b>	<b>4304</b>	<b>18797</b>	<b>5790</b>	<b>2481</b>	<b>5894</b>	<b>8578</b>	<b>9870</b>	<b>28930</b>	<b>10027</b>		

secondo il sesso e il luogo di nascita

Circondario, nelle Zone agricole, nelle Provincie e nella Regione.

Numeri assoluti.

AQUILA DEGLI ABRUZZI

ZONE AGRICOLE

MONTAGNA

VIII	IX	X	XI	XII	XIII	XIV	XV	XVI	XVII	XVIII	XIX	XX	XXI	XXII	XXIII	XXIV
7553	14976	7135	8080	8113	8589	2855	8009	3499	16890	34633	18729	19931	5360	13722	20251	15449
287	1146	509	341	148	305	180	268	80	238	5741	744	489	131	1497	784	1055
2	—	—	3	—	11	3	—	1	3	40	—	5	3	1	9	—
1	2	—	—	—	1	—	—	—	—	18	3	—	—	—	1	—
1	2	—	—	2	6	1	27	—	—	120	1	4	73	—	4	5
1	1	2	1	3	5	1	1	—	10	148	—	26	—	15	12	13
—	3	—	—	—	—	—	1	—	—	3	1	—	—	—	—	1
1	3	—	1	—	2	—	1	—	—	26	2	—	—	—	1	—
5	2	—	—	1	17	—	—	—	3	146	5	10	2	—	1	17
3	5	1	—	—	5	5	6	2	8	105	1	3	2	2	9	35
18	23	3	—	3	5	5	3	3	6	195	11	7	15	14	9	44
12	19	11	—	5	19	—	3	—	20	186	8	6	69	4	49	398
52	30	27	8	13	26	13	12	5	89	709	10	163	79	86	63	177
29	56	14	35	23	109	3	17	8	26	1416	16	18	11	2	28	113
1	22	3	—	1	17	—	4	12	12	737	13	177	5	—	6	23
4	9	1	2	1	19	—	11	—	6	379	—	3	6	—	3	20
3	1	—	—	—	1	—	—	—	—	51	4	2	1	—	2	5
2	2	—	—	—	—	—	1	—	1	26	2	8	8	—	11	4
3	3	—	3	—	1	—	5	—	2	100	10	17	3	60	3	9
1	—	—	—	1	—	—	1	3	—	41	10	2	1	—	4	4
9	154	31	320	39	108	26	16	19	35	316	29	79	13	63	49	154
—	—	—	—	—	—	—	—	—	—	1	—	—	—	—	—	—
—	6	—	15	—	8	—	—	—	7	17	18	—	—	—	10	3
7988	16465	7737	8809	8353	9254	3092	8386	3632	17356	45154	19617	20950	5732	15466	21309	17529

Segue: TAVOLA XVII.

**Popolazione presente classificata  
nei Centri di almeno 15 000 abitanti, nei Comuni capiluoghi di  
AMBO I SESSI —**

LUOGO DI NASCITA	Segue: PROVINCIA DI AQUILA DEGLI ABRUZZI				TOTALE	COMUNI CAPILUOGHI DI CIRCONDARIO						
	Segue: ZONE AGRICOLE					Campobasso	Iseria	Larino	XXIX	XXX	XXXI	XXXII
	Segue: MONTAGNA											
	XXV	XXVI	XXVII	XXVIII								
Stesso Comune di cen- simento.....	10580	12471	13563	42560	352197	11038	8328	5403	18415	24545	31182	45394
Stessa Provincia di cen- simento.....	570	128	643	4978	27843	2626	501	989	1008	1359	3192	4995
Piemonte.....	29	—	20	30	436	42	18	—	2	—	12	46
Liguria.....	—	—	4	—	53	19	—	—	—	—	72	19
Lombardia.....	1	1	—	1	422	69	6	1	1	6	53	70
Veneto.....	2	—	1	1	374	137	22	1	4	1	62	140
Venezia Tridentina....	—	—	—	2	23	3	1	—	1	1	49	5
Venezia Giulia.....	—	—	—	2	52	5	1	—	1	—	44	5
Emilia.....	30	1	6	9	370	103	23	5	5	3	112	106
Toscana.....	3	1	—	29	470	108	35	4	2	4	37	111
Marche.....	22	3	9	27	796	74	8	19	2	13	43	152
Umbria.....	15	6	—	7	1234	46	21	4	1	4	18	95
Lazio.....	63	9	4	40	2104	127	33	6	1	2	46	255
Abruzzi e Molise.....	498	27	—	181	3708	252	31	175	94	54	107	599
Campania.....	122	7	—	8	1609	761	244	69	61	43	179	1054
Puglie.....	19	4	—	—	700	285	7	37	11	36	131	413
Basilicata.....	—	1	—	1	121	65	—	—	4	4	3	65
Calabrie.....	11	1	1	4	142	140	—	4	8	2	7	144
Sicilia.....	5	—	—	17	372	233	15	7	4	10	4	245
Sardegna.....	13	—	4	—	131	29	7	—	—	1	14	29
Estero.....	373	44	27	89	2497	98	202	10	89	104	264	470
Colonie Italiane.....	—	—	—	—	18	3	—	—	—	—	—	3
Ignoto.....	5	6	—	11	127	67	—	—	2	—	—	67
<b>In complesso.....</b>	<b>12361</b>	<b>12710</b>	<b>14282</b>	<b>47997</b>	<b>395799</b>	<b>16330</b>	<b>9503</b>	<b>6734</b>	<b>19716</b>	<b>26192</b>	<b>35631</b>	<b>54482</b>

**secondo il sesso e il luogo di nascita  
Circondario, nelle Zone agricole, nelle Province e nella Regione.**

**Numeri assoluti.**

PROVINCIA DI CAMPOBASSO										PROVINCIA DI CHIETI						
ZONE AGRICOLE										TOTALE	CENTRI				ZONE AGRICOLE	
MONTAGNA					COLLINA						Chieti	COMUNI CAPILUOGHI DI CIRCONDARIO			MONTAGNA	
XXXIII	XXXIV	XXXV	XXXVI	XXXVII	in com- plesso	XXXVIII	XXXIX	XL	in com- plesso			Chieti	Chieti	Lanciano	Vasto	XLI
24940	25878	39666	24058	18583	<b>252891</b>	19155	13542	19430	<b>52127</b>	<b>304818</b>	9966	20047	16817	13477	13329	12186
984	1048	1897	1494	1681	<b>17658</b>	1861	869	1515	<b>4245</b>	<b>21903</b>	3001	3557	2726	430	715	414
3	6	5	6	14	<b>94</b>	7	—	—	<b>7</b>	<b>101</b>	153	153	28	3	9	12
2	—	5	7	3	<b>108</b>	4	2	2	<b>8</b>	<b>116</b>	54	54	4	5	—	1
1	1	9	19	6	<b>166</b>	4	3	8	<b>15</b>	<b>181</b>	165	165	42	3	5	1
3	8	8	24	17	<b>267</b>	15	10	12	<b>37</b>	<b>304</b>	114	114	22	10	6	3
—	—	5	9	—	<b>70</b>	1	—	—	<b>1</b>	<b>71</b>	4	4	1	1	—	2
—	—	1	7	6	<b>64</b>	2	—	1	<b>3</b>	<b>67</b>	11	11	4	—	—	—
16	1	9	42	17	<b>311</b>	26	9	5	<b>40</b>	<b>351</b>	272	272	18	12	6	5
3	8	13	65	21	<b>264</b>	11	—	4	<b>15</b>	<b>279</b>	219	219	19	4	4	8
13	14	39	37	6	<b>319</b>	161	9	24	<b>194</b>	<b>513</b>	292	298	49	24	5	5
2	10	25	61	71	<b>287</b>	6	—	5	<b>11</b>	<b>298</b>	122	135	12	3	13	7
76	8	37	110	60	<b>595</b>	31	3	13	<b>47</b>	<b>642</b>	224	254	41	10	19	7
79	63	284	242	113	<b>1635</b>	1250	346	183	<b>1779</b>	<b>3414</b>	1847	2135	265	207	128	203
39	134	143	755	773	<b>3181</b>	95	19	96	<b>210</b>	<b>3391</b>	489	492	82	28	30	17
54	35	15	71	21	<b>787</b>	290	29	70	<b>389</b>	<b>1176</b>	372	428	112	57	7	6
2	8	3	32	12	<b>133</b>	11	—	1	<b>12</b>	<b>145</b>	65	65	12	8	3	2
1	4	13	63	7	<b>249</b>	9	2	4	<b>15</b>	<b>264</b>	71	71	12	1	1	1
6	—	22	80	6	<b>377</b>	14	—	30	<b>44</b>	<b>421</b>	142	150	16	9	6	1
—	4	1	11	2	<b>62</b>	1	—	—	<b>1</b>	<b>63</b>	34	34	18	1	3	2
102	119	249	278	329	<b>2004</b>	81	42	107	<b>230</b>	<b>2234</b>	143	388	95	73	148	95
—	—	—	—	—	<b>3</b>	—	—	—	<b>—</b>	<b>3</b>	2	2	1	—	—	—
6	8	17	26	13	<b>139</b>	14	—	1	<b>15</b>	<b>154</b>	171	171	—	—	—	3
<b>26332</b>	<b>27357</b>	<b>42496</b>	<b>27497</b>	<b>21761</b>	<b>281464</b>	<b>23049</b>	<b>14885</b>	<b>21511</b>	<b>59445</b>	<b>340909</b>	<b>17933</b>	<b>29219</b>	<b>20396</b>	<b>14366</b>	<b>14437</b>	<b>12981</b>

Segue: TAVOLA XVII.

**Popolazione presente classificata  
nei Centri di almeno 15 000 abitanti, nei Comuni capiluoghi di  
AMBO I SESSI —**

LUOGO DI NASCITA	Segue: PROVINCIA DI CHIETI											
	Segue: ZONE AGRICOLE											
	Segue: MONTAGNA			COLLINA								
	XLIII	XLIV	in com- plesso	XLV	XLVI	XLVII	XLVIII	XLIX	L	LI	LII	LIII
Stesso Comune di cen- simento.....	13927	18873	58315	21855	35626	11615	38823	18046	22774	25593	19482	21530
Stessa Provincia di cen- simento.....	656	660	2445	1264	6041	2207	5799	1520	939	646	2254	2172
Piemonte.....	3	—	24	16	155	3	31	6	—	—	8	2
Liguria.....	—	—	1	2	54	1	7	1	—	—	2	4
Lombardia.....	10	1	17	6	167	5	45	4	—	2	5	1
Veneto.....	3	—	12	8	117	3	25	5	13	—	6	3
Venezia Tridentina....	2	1	5	5	4	—	2	1	—	—	—	1
Venezia Giulia.....	2	—	2	1	11	—	6	—	—	—	3	1
Emilia.....	3	2	16	—	273	9	27	3	—	1	13	5
Toscana.....	7	6	25	3	226	—	27	3	1	1	9	8
Marche.....	3	5	18	23	310	13	106	7	3	9	54	16
Umbria.....	2	3	25	—	141	2	18	10	1	—	33	5
Lazio.....	26	6	58	11	266	5	57	4	—	—	49	8
Abruzzi e Molise.....	89	139	559	70	2458	56	365	158	19	75	446	125
Campania.....	45	10	102	15	504	6	97	19	2	3	37	20
Puglie.....	7	6	26	6	443	14	121	17	2	8	28	17
Basilicata.....	2	2	9	—	65	2	14	1	—	3	—	1
Calabrie.....	3	1	6	1	75	—	14	2	2	2	9	—
Sicilia.....	4	3	14	4	155	2	30	4	61	1	13	4
Sardegna.....	1	2	8	—	34	—	26	—	—	1	11	4
Estero.....	91	84	418	333	450	87	274	84	115	24	124	96
Colonie Italiane.....	—	—	—	—	2	—	1	—	—	—	—	—
Ignoto.....	2	1	6	—	172	—	—	1	—	3	—	6
<b>In complesso.....</b>	<b>14988</b>	<b>19805</b>	<b>62111</b>	<b>23623</b>	<b>47749</b>	<b>14030</b>	<b>40915</b>	<b>19896</b>	<b>23932</b>	<b>26372</b>	<b>22536</b>	<b>24029</b>



secondo il sesso e il luogo di nascita  
Circondario, nelle Zone agricole, nelle Provincie e nella Regione.

Numeri assoluti.

															PROVINCIA DI TERAMO										
				TOTALE	COMUNI CAPILUOGHI DI CIRCONDARIO		ZONE AGRICOLE								TOTALE	REGIONE									
LIV	LV	LVI	in complesso		Penne	Teramo	MONTAGNA			COLLINA															
							LVII	LVIII	in complesso	LIX	LX	LXI	LXII	in complesso											
19482	15656	28043	273525	331840	8806	20407	42665	17328	59993	63488	67196	44388	24606	199768	259761	1948616									
1096	2275	1312	27525	29970	1357	4035	4767	3244	8011	9357	16149	8956	5839	40301	48312	128028									
6	30	3	260	284	2	23	7	1	8	14	33	21	39	107	115	936									
5	12	9	97	98	1	10	8	—	8	17	19	16	30	82	90	357									
4	61	2	302	319	5	53	4	9	13	22	71	17	46	156	169	1091									
10	35	15	240	252	8	63	8	3	11	51	75	23	69	218	229	1159									
1	1	1	16	21	—	12	2	—	2	13	13	1	4	31	33	148									
—	1	—	23	25	—	9	3	—	3	6	11	12	11	40	43	187									
13	42	9	395	411	6	30	17	3	20	44	43	57	120	284	284	1416									
4	30	10	32	347	5	34	7	4	11	21	40	31	126	218	229	1325									
43	101	16	701	719	39	108	230	17	247	112	649	276	539	1576	1823	3851									
6	27	7	250	275	5	52	79	3	82	27	88	33	166	309	391	2198									
10	87	15	512	570	24	28	133	34	167	134	75	45	518	772	939	4255									
242	1355	91	5460	6019	116	184	221	223	444	1191	353	510	1670	3724	4168	17309									
34	118	23	878	980	16	119	44	7	51	105	166	50	186	507	558	6538									
64	184	34	938	964	14	87	29	5	34	61	103	46	397	607	641	3481									
8	10	7	111	120	1	21	1	2	3	4	23	1	36	64	67	453									
1	12	2	120	126	—	14	—	1	1	9	22	14	18	63	64	596									
9	51	4	338	352	6	57	36	3	39	30	69	4	43	146	185	1330									
1	5	—	82	90	9	40	2	—	2	38	41	29	6	114	116	400									
139	65	45	1836	2254	50	347	235	58	293	463	524	273	116	1376	1669	8654									
—	—	—	3	3	—	—	—	1	1	—	—	—	1	1	2	26									
7	6	2	197	203	1	11	12	27	39	14	33	10	6	63	102	586									
21185	20164	29650	314131	376242	10471	25834	48510	20973	69483	75221	85791	54813	34682	250507	319990	1432940									

TAVOLA XVIII.

Popolazione presente classificata secondo il sesso e il luogo di nascita  
 ei Centr di almeno 15 000 abitanti, nei Comuni capiluoghi di Circondario,  
 nelle Regioni agricole, nelle Provincie e nella Regione.

MASCHI — Numeri relativi a 1 000 abitanti.

LUOGO DI NASCITA	PROVINCIA DI AQUILA DEGLI ABRUZZI						PROVINCIA DI CAMPOBASSO					
	CENTRI Aquila degli Abruzzi	COMUNI CAPILUOGHI DI CIRCONDARIO				TOTALE (1)	COMUNI CAPILUOGHI DI CIRCONDARIO			REGIONI AGRICOLE		TOTALE
		Aquila degli Abruzzi	Avezzano	Cittaducale	Sulmona		Campobasso	Isernia	Larino	Montagna	Collina	
Stesso Comune di censimento.	511	608	502	878	812	890	638	913	752	901	875	896
Stessa Provincia di censimento	213	188	217	41	78	65	154	30	181	57	69	59
Piemonte .....	23	17	2	—	14	2	3	2	—	...	...	...
Liguria .....	1	1	2	—	...	...	1	—	—	...	...	...
Lombardia .....	13	10	11	...	7	1	7	1	—	1	...	1
Veneto .....	7	5	12	...	2	1	13	2	—	1	1	1
Venezia Tridentina.....	1	1	1	—	—	...	...	...	—	...	—	...
Venezia Giulia.....	1	1	3	—	...	...	...	—	—	...	...	...
Emilia .....	7	5	11	—	3	1	9	1	—	1	1	1
Toscana .....	18	13	8	12	4	1	9	2	...	1	...	1
Marche .....	28	21	18	3	8	3	5	1	2	1	3	2
Umbria .....	29	22	16	37	8	4	4	1	...	1	...	1
Lazio .....	21	16	56	9	8	6	10	1	1	2	1	2
Abruzzi e Molise .....	59	46	30	14	24	11	16	2	38	6	33	11
Campania .....	28	22	53	2	9	5	51	20	13	12	4	11
Puglie .....	11	8	31	...	9	2	22	1	8	4	7	4
Basilicata .....	3	2	5	—	...	...	6	—	—	1	...	1
Calabria .....	3	2	2	—	3	...	14	—	1	1	...	1
Sicilia .....	8	6	6	1	1	1	25	2	1	2	1	2
Sardegna .....	3	2	3	—	...	...	2	2	—	...	...	...
Eestero .....	12	9	11	2	9	7	6	19	3	7	4	6
Colonie Italiane .....	...	...	—	—	—	...	...	—	—	...	—	...
Ignoto .....	—	—	...	—	...	...	4	—	—	...	...	...

(1) Comprende soltanto regioni agricole di Montagna.

Segue : TAVOLA XVIII.

**Popolazione presente classificata secondo il sesso e il luogo di nascita**  
**nei Centri di almeno 15 000 abitanti, nei Comuni capiluoghi di Circondario,**  
**nelle Regioni agricole, nelle Provincie e nella Regione.**

**MASCHI — Numeri relativi a 1 000 abitanti.**

LUOGO DI NASCITA	PROVINCIA DI CHIETI							PROVINCIA DI TERAMO					REGIONE
	CENTRI	COMUNI CAPILUOGHI DI CIRCONDARIO			REGIONI AGRICOLE			COMUNI CAPILUOGHI DI CIRCONDARIO		REGIONI AGRICOLE		TOTALE	
		Chieti	Chieti	Lanciano	Vasto	Montagna	Collina	TOTALE	Penne	Teramo	Montagna		
Stesso Comune di censimento.	510	656	828	928	951	878	889	859	787	878	815	826	877
Stessa Provincia di censimento	149	111	124	34	29	77	69	112	161	103	149	139	81
Piemonte .....	13	8	2	...	...	1	1	—	1	...	...	...	1
Liguria .....	4	3	...	1	—	...	...	...	...	...	...	...	...
Lombardia .....	11	7	3	...	...	1	1	1	2	...	1	...	1
Veneto .....	7	4	1	1	...	1	1	—	2	...	1	1	1
Venezia Tridentina.....	...	...	—	...	...	...	...	—	...	—	...	...	...
Venezia Giulia.....	1	1	...	—	...	...	...	—	...	...	...	...	...
Emilia .....	25	16	1	...	...	2	2	...	1	...	1	1	1
Toscana .....	18	11	1	1	...	1	1	1	2	...	1	1	1
Marche .....	20	13	3	1	...	2	2	3	5	3	6	5	3
Umbria .....	7	5	1	...	...	1	1	1	2	1	1	1	2
Lazio.....	16	11	2	...	1	2	2	2	1	3	3	3	3
Abruzzi e Molise.....	103	74	15	19	8	18	16	11	7	5	13	12	13
Campania .....	37	23	5	3	2	4	3	2	5	1	2	2	5
Puglie .....	30	20	6	6	1	4	4	1	4	...	2	2	3
Basilicata .....	5	3	1	...	...	...	...	...	1	...	...	...	...
Calabrie .....	5	3	...	—	...	...	...	—	1	...	...	...	...
Sicilia .....	11	7	1	...	...	1	1	1	2	1	1	1	1
Sardegna .....	2	1	1	...	...	...	...	1	1	...	...	...	...
Estero .....	8	12	5	5	7	5	5	5	14	5	6	5	6
Colonie italiane .....	...	...	—	—	—	...	...	—	—	—	—	—	...
Ignoto .....	18	11	—	—	—	1	1	...	1	...	...	...	...

Segue: TAVOLA XVIII.

**Popolazione presente classificata secondo il sesso e il luogo di nascita**  
**nei Centri di almeno 15 000 abitanti, nei Comuni capiluoghi di Circondario,**  
**nelle Regioni agricole, nelle Province e nella Regione.**

**FEMMINE — Numeri relativi a 1 000 abitanti.**

LUOGO DI NASCITA	PROVINCIA DI AQUILA DEGLI ABRUZZI						PROVINCIA DI CAMPOBASSO					TOTALE
	CENTRI Aquila degli Abruzzi	COMUNI CAPILUOGHI DI CIRCONDARIO					COMUNI CAPILUOGHI DI CIRCONDARIO			REGIONI AGRICOLE		
		Aquila degli Abruzzi	Avezzano	Cittaducale	Sulmona	TOTALE (1)	Campobasso	Isernia	Larino	Montagna	Collina	
Stesso Comune di censimento.	570	640	506	864	806	890	716	843	852	896	879	893
Stessa Provincia di censimento	285	248	281	53	96	75	168	74	113	68	74	69
Piemonte .....	4	4	3	...	4	1	2	2	—	...	...	...
Liguria .....	1	1	...	1	...	...	1	—	—	...	...	...
Lombardia .....	5	4	4	2	1	1	2	...	...	1	...	1
Veneto .....	5	4	10	...	3	1	3	2	...	1	1	1
Venezia Tridentina .....	—	—	1	—	...	...	...	—	—	...	...	...
Venezia Giulia .....	...	...	1	—	—	...	...	...	—	...	...	...
Emilia .....	4	3	7	...	1	1	3	3	1	1	1	1
Toscana .....	8	6	6	2	5	1	5	5	1	1	...	1
Marche .....	10	7	8	...	7	1	4	1	3	1	3	1
Umbria .....	10	8	14	42	5	3	2	3	1	1	...	1
Lazio .....	17	13	43	16	10	5	6	5	1	2	1	2
Abruzzi e Molise .....	39	29	22	9	33	8	14	4	14	5	27	9
Campania .....	14	12	41	2	6	3	42	31	7	11	3	9
Puglie .....	9	7	27	1	7	2	13	1	3	2	6	3
Basilicata .....	1	1	5	—	5	...	2	—	—	...	...	...
Calabrie .....	2	2	2	...	...	...	3	—	1	1	...	...
Sicilia .....	4	3	7	—	1	1	3	2	1	1	1	1
Sardegna .....	2	1	2	2	...	...	1	—	—	...	—	...
Eestero .....	9	7	9	5	13	6	6	23	1	7	4	7
Colonie italiane .....	...	...	...	—	—	...	—	—	—	—	—	—
Ignoto .....	—	—	1	—	...	...	4	—	—	1	...	...

(1) Comprende soltanto regioni agricole di Montagna.

Segue : TAVOLA XVIII.

**Popolazione presente classificata secondo il sesso e il luogo di nascita  
nei Centri di almeno 15000 abitanti, nei Comuni capiluoghi di Circondario,  
nelle Regioni agricole, nelle Province e nella Regione.**

**FEMMINE — Numeri relativi a 1000 abitanti.**

LUOGO DI NASCITA	PROVINCIA DI CHIETI							PROVINCIA DI TERAMO					REGIONE
	CENTRI	COMUNI CAPILUOGHI DI CIRCONDARIO			REGIONI AGRICOLE			COMUNI CAPILUOGHI DI CIRCONDARIO		REGIONI AGRICOLE		TOTALE	
		Chieti	Chieti	Lanciano	Vasto	Montagna	Collina	TOTALE	Penne	Teramo	Montagna		
Stesso Comune di censimento	604	716	820	947	930	865	875	824	799	851	784	799	867
Stessa Provincia di censimento	187	133	143	26	49	98	89	146	152	127	172	162	97
Piemonte .....	4	2	...	...	...	...	...	...	1	...	...	...	...
Liguria .....	2	1	...	...	...	...	...	—	1	...	...	...	...
Lombardia .....	7	4	2	—	...	1	1	...	2	...	1	1	1
Veneto .....	6	4	1	...	...	1	1	1	3	...	1	1	1
Venezia Tridentina.....	...	...	...	—	...	...	...	—	...	...	...	...	...
Venezia Giulia.....	...	...	...	—	...	...	...	—	...	...	...	...	...
Emilia .....	5	3	1	1	...	1	1	1	1	...	1	1	1
Toscana .....	7	4	1	—	...	1	1	...	1	...	1	1	1
Marche .....	12	8	2	2	...	2	2	5	4	4	7	6	3
Umbria .....	6	4	1	...	...	1	1	...	2	1	1	1	1
Lazio .....	9	6	2	1	1	1	1	2	1	2	3	3	3
Abruzzi e Molise .....	103	73	11	10	10	17	16	11	7	7	16	14	12
Campania .....	17	10	3	2	2	2	2	1	4	1	2	2	4
Puglie .....	11	9	5	3	...	2	2	2	3	1	3	2	2
Basilicata .....	2	1	...	1	...	...	...	—	1	—	...	...	...
Calabria .....	3	2	1	...	...	...	...	—	...	—	...	...	...
Sicilia .....	5	3	1	1	...	1	1	1	2	...	1	1	1
Sardegna .....	1	1	...	—	...	...	...	1	2	...	...	...	...
Estero .....	8	15	5	5	7	7	7	5	13	4	6	5	6
Colonie Italiane .....	...	...	...	—	—	...	...	—	—	...	...	...	...
Ignoto .....	1	...	—	—	...	...	...	—	...	1	...	...	...

Segue: TAVOLA XVIII.

**Popolazione presente classificata secondo il sesso e il luogo di nascita  
nei Centri di almeno 15 000 abitanti, nei Comuni capiluoghi di Circondario,  
nelle Regioni agricole, nelle Province e nella Regione.**

**AMBO I SESSI — Numeri relativi a 1 000 abitanti.**

LUOGO DI NASCITA	PROVINCIA DI AQUILA DEGLI ABRUZZI						PROVINCIA DI CAMPOBASSO					TOTALE	
	CENTRI Aquila degli Abruzzi	COMUNI CAPILUOGHI DI CIRCONDARIO				TOTALE (1)	COMUNI CAPILUOGHI DI CIRCONDARIO			REGIONI AGRICOLE			TOTALE
		Aquila degli Abruzzi	Avezzano	Cittaducale	Sulmona		Campobasso	Isernia	Larino	Montagna	Collina		
Stesso Comune di censimento.	540	621	504	871	809	890	676	875	80.	898	877	894	
Stessa Provincia di censimento	249	218	248	47	87	71	161	53	147	63	71	64	
Piemonte .....	13	10	3	...	9	1	3	2	—	...	...	...	
Liguria .....	1	1	1	...	...	...	1	—	—	...	...	...	
Lombardia .....	9	7	8	1	4	1	4	1	...	1	...	1	
Veneto .....	6	4	11	...	2	1	8	2	...	1	1	1	
Venezia Tridentina .....	1	...	1	—	...	...	...	...	—	...	...	...	
Venezia Giulia .....	1	1	2	—	...	...	...	...	—	...	...	...	
Emilia .....	6	4	9	—	2	1	6	2	1	1	1	1	
Toscana .....	13	10	7	7	5	1	7	4	1	1	...	1	
Marche .....	19	14	13	2	8	2	5	1	3	1	3	2	
Umbria .....	19	15	15	39	7	3	3	2	1	1	...	1	
Lazio .....	19	14	50	12	9	5	8	3	1	2	1	2	
Abruzzi e Molise .....	49	37	26	12	28	10	15	3	26	6	30	10	
Campania .....	21	17	47	2	7	4	47	26	10	12	4	10	
Puglie .....	10	8	29	1	8	2	17	1	5	3	7	3	
Basilicata .....	2	2	5	—	1	...	4	—	—	...	...	...	
Calabrie .....	3	2	2	...	2	...	9	—	1	1	...	1	
Sicilia .....	6	5	6	1	1	1	14	2	1	1	1	1	
Sardegna .....	2	2	2	1	...	...	2	1	—	...	...	...	
Eestero .....	11	8	10	4	11	6	6	21	1	7	4	7	
Colonie italiane .....	...	...	...	—	—	...	...	—	—	...	...	...	
Ignoto .....	—	—	1	—	...	...	4	—	—	...	—	...	

(1) Comprende soltanto regioni agricole di Montagna.

Segue : TAVOLA XVIII.

**Popolazione presente classificata secondo il sesso e il luogo di nascita  
nei Centri di almeno 15 000 abitanti, nei Comuni capiluoghi di Circondario,  
nelle Regioni agricole, nelle Provincie e nella Regione.**

**AMBO I SESSI — Numeri relativi a 1 000 abitanti.**

LUOGO DI NASCITA	PROVINCIA DI CHIETI							PROVINCIA DI TERAMO					REGIONE
	CENTRI	COMUNI CAPILUOGHI DI CIRCONDARIO			REGIONI AGRICOLE		TOTALE	COMUNI CAPILUOGHI DI CIRCONDARIO		REGIONI AGRICOLE		TOTALE	
		Chieti	Chieti	Lanciano	Vasto	Montagna		Collina	Fenne	Teramo	Montagna		
Stesso Comune di censimento.	556	686	824	938	939	871	881	841	794	864	798	812	871
Stessa Provincia di censimento	167	122	134	30	40	88	75	130	156	115	161	151	89
Piemonte .....	9	5	1	...	...	1	1	...	1	...	...	...	1
Liguria .....	3	2	...	...	...	...	...	...	...	...	...	...	...
Lombardia .....	9	6	2	...	...	1	1	...	2	...	1	1	1
Veneto .....	6	4	1	1	...	1	1	1	3	...	1	1	1
Venezia Tridentina .....	—	...	...	...	...	...	...	—	...	...	...	...	...
Venezia Giulia .....	1	...	...	—	...	...	...	—	...	...	...	...	...
Emilia .....	15	9	1	1	...	1	1	1	1	...	1	1	1
Toscana .....	12	8	1	...	...	1	1	...	1	...	1	1	1
Marche .....	16	10	2	2	...	2	2	4	4	4	6	5	3
Umbria .....	7	5	1	...	...	1	1	...	2	1	1	1	2
Lazio .....	12	9	2	1	1	2	2	2	1	2	3	3	3
Abruzzi e Molise .....	103	73	13	14	9	17	16	11	7	6	15	13	12
Campania .....	27	17	4	2	2	3	3	2	5	1	2	2	5
Puglie .....	21	15	5	4	1	3	3	1	3	...	2	2	2
Basilicata .....	4	2	1	1	...	...	...	...	1	...	...	...	...
Calabrie .....	4	2	1	...	...	...	...	—	1	...	...	...	...
Sicilia .....	8	5	1	1	...	1	1	1	2	1	1	1	1
Sardegna .....	2	1	1	...	...	...	...	1	2	...	...	...	...
Estero .....	8	13	5	5	7	6	6	5	13	4	6	5	6
Colonie italiane .....	—	...	...	—	—	...	...	—	—	...	...	...	...
Ignoto .....	10	6	—	—	...	1	1	...	...	1	...	...	...

TAVOLA XIX.

Popolazione presente classificata secondo il sesso, il luogo di nascita e per grandi gruppi di età.

(REGIONE)

A — Numeri assoluti.

LUOGO DI NASCITA	MASCHI					FEMMINE					IN COMPLESSO				
	Totale	fino a 15 anni	16 a 65	66 e oltre	età ignota	Totale	fino a 15 anni	16 a 65	66 e oltre	età ignota	Totale	fino a 15 anni	16 a 65	66 e oltre	età ignota
Stesso Comune di censimento.	596380	220281	318963	54829	2307	652236	210289	385933	52132	3882	1248616	430570	704896	106961	6189
Stessa Provincia di censimento.	55276	10675	36877	7056	668	72752	9902	52729	8665	1456	128028	20577	80606	15721	2124
Piemonte .....	588	83	477	25	3	348	53	240	35	20	936	136	717	60	23
Liguria .....	176	44	123	9	—	181	47	119	15	—	357	91	242	24	—
Lombardia .....	633	107	489	30	7	458	92	323	37	6	1091	199	812	67	13
Veneto .....	605	78	482	36	9	554	95	396	55	8	1159	173	878	91	17
Venezia Tridentina .....	67	7	52	6	2	81	17	54	10	—	148	24	106	16	2
Venezia Giulia ..	98	18	79	1	—	89	12	67	8	2	187	30	146	9	2
Emilia .....	801	112	639	49	1	615	95	469	48	3	1416	207	1108	97	4
Toscana .....	762	105	620	32	5	563	96	418	42	7	1325	201	1038	74	12
Marche .....	1928	262	1429	220	17	1923	333	1331	236	13	3851	595	2760	456	40
Umbria .....	1134	177	873	80	4	1064	178	786	84	16	2198	355	1659	164	20
Lazio .....	2148	682	1342	98	26	2107	591	1363	124	29	4255	1273	2705	222	55
Abruzzi e Molise	8497	1265	6287	855	90	8812	1239	6509	934	130	17309	2504	12796	1789	220
Campania .....	3445	566	2540	287	52	3093	552	2195	290	56	6538	1118	4735	577	108
Puglie .....	1876	271	1506	87	12	1605	331	1140	115	19	3481	602	2646	202	31
Basilicata .....	255	32	210	12	1	198	34	147	16	1	453	66	357	28	2
Calabria .....	332	34	276	17	5	264	51	196	15	2	596	85	472	32	7
Sicilia .....	803	120	628	49	6	527	81	400	43	3	1330	201	1028	92	9
Sardegna .....	216	41	156	19	—	184	36	132	14	2	400	77	288	33	2
Estero .....	3981	1973	1786	163	59	4673	2063	2287	225	98	8654	4036	4073	388	157
Colonie Italiane.	16	14	1	1	—	10	7	3	—	—	26	21	4	1	—
Ignoto .....	339	19	223	10	87	247	20	84	14	129	586	39	307	24	216
<b>In complesso .....</b>	<b>680356</b>	<b>236966</b>	<b>376058</b>	<b>63971</b>	<b>3361</b>	<b>752584</b>	<b>226214</b>	<b>457321</b>	<b>63157</b>	<b>5892</b>	<b>1432940</b>	<b>463180</b>	<b>833379</b>	<b>127128</b>	<b>9253</b>



Segue: TAVOLA XIX.

**Popolazione presente classificata secondo il sesso, il luogo di nascita e per grandi gruppi di età.**

(REGIONE)

**B - Numeri relativi a 1 000 abitanti.**

LUOGO DI NASCITA	MASCHI				FEMMINE				IN COMPLESSO			
	Totale	fino a 15 anni	16 a 65	66 e oltre	Totale	fino a 15 anni	16 a 65	66 e oltre	Totale	fino a 15 anni	16 a 65	66 e oltre
Stesso Comune di censimento .....	877	930	848	857	867	930	844	825	871	930	846	841
Stessa Provincia di censimento .....	81	45	98	110	97	44	115	137	89	45	108	123
Piemonte.....	1	...	1	...	...	...	1	1	1	...	1	..
Liguria.....	...	...	...	...	...	...	...	...	...	...	...	...
Lombardia.....	1	...	1	...	1	...	1	1	1	...	1	1
Veneto.....	1	...	1	1	1	...	1	1	1	...	1	1
Venezia Tridentina..	...	...	...	...	...	...	...	...	...	...	...	...
Venezia Giulia.....	...	...	...	...	...	...	...	...	...	...	...	...
Emilia.....	1	1	2	1	1	...	1	1	1	1	1	1
Toscana.....	1	1	2	1	1	...	1	1	1	1	1	1
Marche.....	3	1	4	3	3	2	3	4	3	1	3	4
Umbria.....	2	1	2	1	1	1	2	1	2	1	2	1
Lazio.....	3	3	4	2	3	3	3	2	3	3	3	2
Abruzzi e Molise.....	13	5	16	13	12	6	14	14	12	5	15	14
Campania.....	5	2	7	5	4	2	5	5	5	2	6	5
Puglie.....	3	1	4	1	2	2	2	2	2	1	3	2
Basilicata.....	...	...	1	...	...	...	...	...	...	...	1	...
Calabrie.....	...	...	1	...	...	...	...	...	...	...	1	...
Sicilia.....	1	1	2	1	1	...	1	1	1	...	1	1
Sardegna.....	...	...	...	...	...	...	...	...	...	...	...	...
Estero.....	6	8	5	3	6	9	5	4	6	9	5	3
Colonie Italiane.....	...	...	...	...	...	...	...	—	...	...	...	...
Ignoto.....	...	...	1	...	...	...	...	...	...	...	...	...

## TAVOLA XX.

**Abitanti di età superiore a 6 anni che sapevano leggere  
nei singoli Comuni, nei Circondari, nelle Province, nelle Zone agricole e nella Regione.**

a) — nei Comuni, nei Circondari e nelle Province.

COMUNI	ABITANTI DI ETÀ SUPERIORE A 6 ANNI						Su 100 abitanti di età superiore a 6 anni sapevano leggere		
	in complesso			che sapevano leggere			MF	M	F
	MF	M	F	MF	M	F			

## Provincia di Aquila degli Abruzzi.

## CIRCONDARIO DI AQUILA DEGLI ABRUZZI.

Acciano . . . . .	1 614	750	864	1 229	603	626	76	80	72
Aquila degli Abruzzi . . . . .	21 612	10 700	10 912	17 383	8 783	8 600	80	82	79
Arischia . . . . .	1 416	570	846	1 029	431	598	73	76	71
Bagno . . . . .	3 199	1 493	1 706	2 122	1 006	1 116	66	67	65
Barete . . . . .	1 194	481	713	1 015	437	578	85	91	81
Barisciano . . . . .	3 373	1 520	1 853	1 995	989	1 006	59	65	54
Bussi sul Tirino . . . . .	2 544	1 230	1 314	1 553	772	781	61	63	59
Cagnano Amiterno . . . . .	2 292	924	1 368	1 596	663	933	70	72	68
Calascio . . . . .	974	422	552	701	331	370	72	78	67
Camarda . . . . .	2 968	1 338	1 630	1 639	963	676	55	72	41
Campotosto . . . . .	2 134	920	1 214	1 111	619	492	52	67	41
Capistrano . . . . .	2 388	1 153	1 235	1 726	858	868	72	74	70
Capitignano . . . . .	1 409	638	771	798	446	352	57	70	46
Caporciano . . . . .	981	430	551	634	288	346	65	67	63
Carapelle Calvisio . . . . .	562	247	315	386	177	209	69	72	66
Castel del Monte . . . . .	2 540	1 100	1 440	1 940	918	1 022	76	83	71
Castel di Ieri . . . . .	1 092	495	597	634	293	341	58	59	57
Castelvecchio Calvisio . . . . .	731	316	415	481	225	256	66	71	62
Castelvecchio Subequo . . . . .	1 930	874	1 056	1 276	594	682	66	68	65
Collepietro . . . . .	1 526	669	857	928	420	508	61	63	59
Fagnano Alto . . . . .	1 886	877	1 009	1 555	739	816	82	84	81
Fontecchio . . . . .	1 321	614	707	955	468	487	72	76	69
Fossa . . . . .	1 166	545	621	866	432	434	74	79	70
Gagliano Aterno . . . . .	1 528	692	836	990	487	503	65	70	60
Goriano Sicoli . . . . .	1 260	571	689	820	383	437	65	67	63
Lucoli . . . . .	2 274	925	1 349	1 902	856	1 046	84	93	78
Molina Aterno . . . . .	1 411	656	755	1 227	603	624	87	92	83
Montereale . . . . .	5 265	2 386	2 879	3 360	1 857	1 503	64	78	52
Navelli . . . . .	1 920	842	1 078	1 420	654	766	74	78	71
Ocre . . . . .	1 168	546	622	868	433	435	74	79	70
Ofena . . . . .	2 286	1 104	1 182	1 697	844	853	74	76	72
Paganica . . . . .	4 860	2 268	2 592	3 486	1 735	1 751	72	76	68
Pizzoli . . . . .	3 713	1 496	2 217	3 109	1 336	1 773	84	89	80
Poggio Picenze . . . . .	1 109	500	609	680	363	317	61	73	52
Prata d'Ansidonia . . . . .	1 554	681	873	1 137	548	589	73	80	67

Segue: TAVOLA XX.

COMUNI	ABITANTI DI ETÀ SUPERIORE A 6 ANNI						Su 100 abitanti di età superiore a 6 anni sapevano leggere		
	in complesso			che sapevano leggere			MF	M	F
	MF	M	F	MF	M	F			
Preturo . . . . .	2 041	925	1 116	1 528	766	762	75	83	68
Rocca di Cambio . . .	708	252	456	623	241	382	88	96	84
Rocca di Mezzo . . .	2 341	830	1 511	1 974	753	1 221	84	91	81
Roio Piano . . . . .	1 468	597	871	941	458	483	64	77	55
San Demetrio ne' Vestini . . . . .	2 478	1 157	1 321	1 848	921	927	75	80	70
San Pio delle Camere	1 245	546	699	895	412	483	72	75	69
Sant' Eusanio Forconese . . . . .	884	413	471	672	335	337	76	81	72
Santo Stefano di Sessanio . . . . .	910	394	516	694	328	366	76	83	71
Sassa . . . . .	2 070	937	1 133	1 148	575	573	55	61	51
Scoppito . . . . .	1 735	706	1 029	1 190	557	633	69	79	62
Secinaro . . . . .	1 464	663	801	950	443	507	65	67	63
Tione . . . . .	554	257	297	402	197	205	73	77	69
Tornimparte . . . . .	2 908	1 183	1 725	1 861	868	993	64	73	58
Villa Santa Lucia degli Abruzzi . . . . .	917	443	474	614	331	283	67	75	60
Villa Sant'Angelo . . .	726	339	387	547	272	275	75	80	71
<b>Circondario di Aquila degli Abruzzi . . . . .</b>	<b>111 649</b>	<b>50 615</b>	<b>61 034</b>	<b>80 135</b>	<b>39 011</b>	<b>41 124</b>	<b>72</b>	<b>77</b>	<b>67</b>

CIRCONDARIO DI AVEZZANO.

Aielli . . . . .	1 863	957	906	1 488	786	702	80	82	77
Avezzano . . . . .	9 104	4 678	4 426	6 161	3 433	2 728	68	73	62
Balsorano . . . . .	2 729	1 364	1 365	924	581	343	34	43	25
Bisegna . . . . .	868	396	472	488	274	214	56	69	45
Canistro . . . . .	1 088	544	544	468	282	186	43	52	34
Capistrello . . . . .	5 275	2 637	2 638	2 447	1 453	994	46	55	38
Cappadocia . . . . .	1 838	914	924	1 110	629	481	60	69	52
Carsoli . . . . .	5 789	2 881	2 908	3 046	1 759	1 287	53	61	44
Castellafiume . . . . .	1 272	633	639	653	378	275	51	60	43
Celano . . . . .	7 827	4 022	3 805	4 131	2 455	1 676	53	61	44
Cerchio . . . . .	1 778	913	865	1 066	621	445	60	68	51
Civita d'Antino . . . .	1 069	534	535	440	266	174	41	50	33
Civitella Roveto . . . .	2 595	1 297	1 298	1 324	775	549	51	60	42
Cocullo . . . . .	1 107	504	603	736	406	330	66	81	55
Collarmele . . . . .	1 103	567	536	564	322	242	51	57	45
Collelongo . . . . .	1 754	795	959	1 432	697	735	82	88	77
Gioia dei Marsi . . . .	1 183	540	643	983	508	475	83	94	74
Lecce nei Marsi . . . .	1 450	661	789	848	500	348	58	76	44
Luco ne' Marsi . . . .	4 019	2 065	1 954	2 555	1 477	1 078	64	72	55
Magliano de' Marsi . .	3 187	1 594	1 593	2 739	1 402	1 337	86	88	84
Massa d'Albe . . . . .	3 417	1 710	1 707	2 823	1 446	1 377	83	85	81

Segue : TAVOLA XX.

COMUNI	ABITANTI DI ETÀ SUPERIORE A 6 ANNI						Su 100 abitanti di età superiore a 6 anni sapevano leggere		
	in complesso			che sapevano leggere			MF	M	F
	MF	M	F	MF	M	F			
Morino . . . . .	2 079	1 039	1 040	873	527	346	42	51	33
Opi . . . . .	609	212	397	453	160	293	74	75	74
Oricola . . . . .	753	375	378	382	222	160	51	59	42
Ortona de' Marsi. . .	2 504	1 143	1 361	1 450	814	636	58	71	47
Ortucchio . . . . .	1 181	606	575	701	409	292	59	67	51
Ovindoli . . . . .	1 891	723	1 168	1 172	546	626	62	76	54
Pereto . . . . .	1 392	693	699	820	467	353	59	67	51
Pescasseroli . . . . .	2 060	718	1 342	1 756	644	1 112	85	90	83
Pescina . . . . .	7 035	3 614	3 421	4 457	2 577	1 880	63	71	55
Rocca di Botte . . . .	821	408	413	440	253	187	54	62	45
Sante Marie . . . . .	3 052	1 518	1 534	1 911	1 079	832	63	71	54
San Vincenzo Valle Roveto . . . . .	3 088	1 543	1 545	1 565	917	648	51	59	42
Scurcola Marsicana . .	2 520	1 261	1 259	1 707	880	827	68	70	66
Tagliacozzo . . . . .	7 672	3 837	3 835	5 672	2 973	2 698	74	77	70
Trasacco . . . . .	3 354	1 723	1 631	1 969	1 151	818	59	67	50
Villa Vallelonga . . . .	1 362	617	745	1 147	558	589	84	90	79
<b>Circondario di Avezzano</b>	<b>101 688</b>	<b>50 286</b>	<b>51 452</b>	<b>62 901</b>	<b>34 627</b>	<b>28 274</b>	<b>62</b>	<b>69</b>	<b>55</b>

CIRCONDARIO DI CITTADUCALE.

Accumoli . . . . .	2 105	965	1 140	1 597	747	850	76	77	75
Amatrice . . . . .	6 409	2 939	3 470	5 972	2 831	3 141	93	96	91
Antrodoco . . . . .	4 217	2 104	2 113	3 212	1 707	1 505	76	81	71
Borbona . . . . .	1 678	769	909	1 352	635	717	81	83	79
Borgocolleferato . . . .	5 581	2 798	2 783	3 367	1 913	1 454	60	68	52
Borgo Velino . . . . .	893	445	448	611	331	280	68	74	63
Cantalice . . . . .	2 574	1 285	1 289	1 219	684	535	47	53	42
Castel Sant'Angelo . . .	1 814	905	909	1 341	722	619	74	80	68
Cittaducale . . . . .	3 784	1 888	1 896	2 080	1 148	932	55	61	49
Cittareale . . . . .	1 365	625	740	1 045	489	556	77	78	75
Fiamignano . . . . .	3 383	1 698	1 685	1 999	1 141	858	59	67	51
Leonessa . . . . .	5 043	2 188	2 855	4 138	1 839	2 299	82	84	81
Lugnano di Villa Tro- iana . . . . .	1 272	635	637	740	427	313	58	67	49
Micigliano . . . . .	540	269	271	290	160	130	54	59	48
Pescorocchiano . . . . .	5 122	2 568	2 554	2 323	1 372	951	45	53	37
Petrella Salto . . . . .	3 780	1 895	1 885	1 810	1 060	750	48	56	40
Posta . . . . .	1 958	898	1 060	1 571	738	833	80	82	79
<b>Circondario di Cittadu- cale . . . . .</b>	<b>51 518</b>	<b>24 874</b>	<b>26 644</b>	<b>34 667</b>	<b>17 944</b>	<b>16 723</b>	<b>67</b>	<b>72</b>	<b>63</b>

Segue: TAVOLA XX.

COMUNI	ABITANTI DI ETÀ SUPERIORE A 6 ANNI						Su 100 abitanti di età superiore a 6 anni sapevano leggere		
	in complesso			che sapevano leggere			MF	M	F
	MF	M	F	MF	M	F			
<b>CIRCONDARIO DI SULMONA.</b>									
Alfedena . . . . .	1 422	609	813	1 171	513	658	82	84	81
Anversa . . . . .	1 417	647	770	1 175	535	640	83	83	83
Ateleta . . . . .	2 017	865	1 152	1 317	624	693	65	72	60
Barrea . . . . .	1 176	504	672	910	455	455	77	90	68
Bugnara . . . . .	2 406	1 097	1 309	1 996	907	1 089	83	83	83
Campo di Giove . . . . .	1 032	411	621	624	281	343	60	68	55
Cansano . . . . .	1 314	523	791	902	412	490	69	79	62
Castel di Sangro . . . . .	4 217	1 810	2 407	3 001	1 329	1 672	71	73	69
Civitella Alfedena . . . . .	491	210	281	372	186	186	76	89	66
Introdacqua . . . . .	3 055	1 393	1 662	2 534	1 152	1 382	83	83	83
Pacentro . . . . .	3 073	1 513	1 560	2 493	1 240	1 253	81	82	80
Pentima . . . . .	1 923	947	976	1 638	815	823	85	86	84
Pescocostanzo . . . . .	1 524	607	917	1 170	514	656	77	85	72
Pettorano sul Gizio . . . . .	3 390	1 544	1 846	2 810	1 276	1 534	83	83	83
Popoli . . . . .	6 297	3 101	3 196	5 292	2 633	2 659	84	85	83
Pratola Peligna . . . . .	7 847	3 866	3 981	6 120	3 047	3 073	78	79	77
Prezza . . . . .	2 243	1 022	1 221	1 860	845	1 015	83	83	83
Raiano . . . . .	2 947	1 451	1 496	2 508	1 248	1 260	85	86	84
Rivisondoli . . . . .	1 168	465	703	830	380	450	71	82	64
Roccacasale . . . . .	1 397	688	709	1 101	548	553	79	80	78
Rocca Pia . . . . .	840	334	506	550	249	301	65	75	59
Roccaraso . . . . .	1 282	510	772	910	416	494	71	82	64
Scanno . . . . .	2 616	1 040	1 576	1 986	915	1 071	76	88	68
Scontrone . . . . .	740	318	422	476	217	259	64	68	61
Sulmona . . . . .	16 337	8 048	8 289	13 712	6 746	6 966	84	84	84
Villalago . . . . .	1 261	502	759	825	375	450	65	75	59
Villetta Barrea . . . . .	838	360	478	664	318	346	79	88	72
Vittorito . . . . .	1 897	934	963	1 636	814	822	86	87	85
<b>Circondario di Sulmona</b>	<b>76 167</b>	<b>35 319</b>	<b>40 848</b>	<b>60 583</b>	<b>28 990</b>	<b>31 593</b>	<b>80</b>	<b>82</b>	<b>77</b>
<b>Provincia di Aquila degli Abruzzi . . . . .</b>	<b>341 022</b>	<b>161 044</b>	<b>179 978</b>	<b>238 286</b>	<b>120 572</b>	<b>117 714</b>	<b>70</b>	<b>75</b>	<b>65</b>

**Provincia di Campobasso.**

**CIRCONDARIO DI CAMPOBASSO.**

Bagnoli del Trigno . . . . .	3 730	1 668	2 062	1 837	968	869	49	58	42
Baranello . . . . .	3 447	1 607	1 840	1 546	896	650	45	56	35
Busso . . . . .	1 808	843	965	667	349	318	37	41	33
Campobasso . . . . .	14 107	7 291	6 816	9 527	5 079	4 448	68	70	65
Campodipietra . . . . .	1 713	776	937	1 079	528	551	63	68	59
Campolieto . . . . .	1 793	813	980	959	450	509	53	55	52
Casalciprano . . . . .	1 419	634	785	631	334	297	44	53	38

Segue: TAVOLA XX.

C O M U N I	ABITANTI DI ETÀ SUPERIORE A 6 ANNI						Su 100 abitanti di età superiore a 6 anni sapevano leggere		
	in complesso			che sapevano leggere			MF	M	F
	MF	M	F	MF	M	F			
Castellino del Biferno	1 475	688	787	809	408	401	55	59	51
Castropignano . . . . .	2 326	1 040	1 286	1 283	673	610	55	65	47
Cercepiccola . . . . .	1 172	546	626	647	365	282	55	67	45
Colle d'Anchise . . . . .	1 584	739	845	878	521	357	55	71	42
Ferrazzano . . . . .	2 159	1 007	1 152	1 735	945	790	80	94	69
Fossalto . . . . .	2 422	1 083	1 339	998	531	467	41	49	35
Gambatesa . . . . .	2 460	1 114	1 346	1 254	576	678	51	52	50
Gildone . . . . .	1 893	858	1 035	1 095	526	569	58	61	55
Jelsi . . . . .	2 653	1 234	1 419	1 729	841	888	65	68	63
Limosano . . . . .	2 217	1 053	1 164	1 449	707	742	65	67	64
Macchia Valfortore . . . . .	1 333	620	713	813	394	419	61	64	59
Matrice . . . . .	1 305	615	690	694	365	329	53	59	48
Mirabello Sannitico . . . . .	1 942	915	1 027	962	498	464	50	54	45
Molise . . . . .	462	207	255	295	174	121	64	84	47
Monacilioni . . . . .	1 537	715	822	1 110	541	569	72	76	69
Montagano . . . . .	2 572	1 213	1 359	1 746	870	876	68	72	64
Oratino . . . . .	1 612	759	853	886	490	396	55	65	46
Petrella Tifernina . . . . .	2 383	1 123	1 260	1 310	701	609	55	62	48
Pietracatella . . . . .	2 610	1 213	1 397	1 431	691	740	55	57	53
Pietracupa . . . . .	963	431	532	498	277	221	52	64	42
Riccia . . . . .	6 811	3 119	3 692	2 809	1 366	1 443	41	44	39
Ripalimosano . . . . .	2 029	956	1 073	1 341	667	674	66	70	63
Salcito . . . . .	1 926	861	1 065	1 197	674	523	62	78	49
San Biase . . . . .	822	367	455	383	212	171	47	58	38
San Giovanni in Galdo . . . . .	1 630	746	884	932	498	464	59	67	52
San Giuliano del Sannio . . . . .	1 704	766	938	698	377	321	41	49	34
Sant' Angelo Limosano . . . . .	992	444	548	442	235	207	45	53	38
Sant'Elia a Pianisi . . . . .	3 511	1 608	1 903	2 148	1 153	995	61	72	52
Sepino . . . . .	3 596	1 618	1 978	1 534	828	706	43	51	36
Spinete . . . . .	1 543	694	849	823	437	386	53	63	45
Torella del Sannio . . . . .	1 628	728	900	598	321	277	37	44	31
Toro . . . . .	2 016	924	1 092	823	421	402	41	46	37
Trivento . . . . .	4 264	1 906	2 358	1 786	950	836	42	50	35
Tufara . . . . .	1 634	748	886	683	408	275	42	55	31
Vinchiaturò . . . . .	3 430	1 543	1 887	1 757	936	821	51	61	44
<b>Circondario di Campobasso . . . . .</b>	<b>102 633</b>	<b>47 833</b>	<b>54 800</b>	<b>55 852</b>	<b>29 181</b>	<b>26 671</b>	<b>54</b>	<b>61</b>	<b>49</b>

Segue: TAVOLA XX.

COMUNI	ABITANTI DI ETÀ SUPERIORE A 6 ANNI						Su 100 abitanti di età superiore a 6 anni sapevano leggere		
	in complesso			che sapevano leggere			MF	M	F
	MF	M	F	MF	M	F			

CIRCONDARIO DI ISERNIA.

Acquaviva d'Isernia .	581	275	306	380	219	161	65	80	53
Agnone . . . . .	7 937	3 964	3 973	3 685	2 094	1 591	46	53	40
Belmonte del Sannio	1 023	456	567	430	200	233	42	44	41
Bojano . . . . .	5 152	2 401	2 751	2 981	1 395	1 586	58	58	58
Caccavone . . . . .	1 955	917	1 038	918	490	428	47	53	41
Campochiaro . . . . .	1 313	625	688	689	370	319	52	59	46
Cantalupo nel Sannio	3 347	1 591	1 756	1 451	791	660	43	50	38
Capracotta . . . . .	2 663	1 189	1 474	1 939	982	957	73	83	65
Carovilli . . . . .	2 023	944	1 079	1 386	712	674	69	75	62
Carpinone . . . . .	2 125	1 008	1 117	1 198	670	528	56	66	47
Castel del Giudice . .	872	389	483	587	281	306	67	72	63
Castellone al Volturno	549	257	292	344	193	151	63	75	52
Castelpetroso . . . . .	2 331	1 197	1 224	1 100	645	455	47	58	37
Castelpizzuto . . . . .	416	204	212	269	160	109	65	78	51
Castelverrino . . . . .	447	199	248	275	141	134	62	71	54
Cerro al Volturno . .	2 006	940	1 066	797	477	320	40	51	30
Chiauci . . . . .	577	257	320	395	189	206	68	74	64
Civitanova del Sannio	1 953	871	1 082	1 142	564	578	58	65	53
Colli a Volturno . . .	1 442	675	767	825	469	356	57	69	46
Conca Casale . . . . .	522	244	278	270	155	115	52	64	41
Duronia . . . . .	1 771	789	982	890	420	470	50	53	48
Filignano . . . . .	1 976	926	1 050	1 081	619	462	55	67	44
Forlì del Sannio . . .	1 612	765	847	993	550	443	62	72	52
Fornelli . . . . .	1 184	562	622	462	245	217	39	44	35
Frosolone . . . . .	4 191	1 870	2 321	2 710	1 297	1 413	65	69	61
Guardiaregia . . . . .	2 148	1 021	1 127	1 316	750	566	61	73	50
Isernia . . . . .	8 344	3 959	4 385	4 162	2 234	1 928	50	56	44
Longano . . . . .	1 099	521	578	418	270	148	38	52	26
Macchia d'Isernia . .	658	312	346	440	242	198	67	78	57
Macchiagodena . . . .	3 555	1 690	1 865	1 349	744	605	38	44	32
Miranda . . . . .	1 258	597	661	730	407	323	58	68	49
Montaquila . . . . .	1 582	741	841	797	471	326	50	64	39
Montenero Val Cocchiara . . . . .	1 243	554	689	915	465	450	74	84	65
Monteroduni . . . . .	2 083	989	1 094	1 276	708	568	61	72	52
Pesche . . . . .	824	391	433	376	230	146	46	59	34
Pescocolanciano . . . .	1 504	657	847	1 101	559	542	73	85	64
Pescopennataro . . . .	661	310	351	498	259	239	75	84	68
Pettoranello di Molise	781	371	410	334	208	126	43	56	31
Pietrabbondante . . .	1 944	912	1 032	1 012	536	476	52	59	46
Pizzone . . . . .	896	420	476	423	247	176	47	59	37

Segue: TAVOLA XX.

COMUNI	ABITANTI DI ETÀ SUPERIORE A 6 ANNI						Su 100 abitanti di età superiore a 6 anni sapevano leggere		
	in complesso			che sapevano leggere			MF	M	F
	MF	M	F	MF	M	F			
Pozzilli . . . . .	1 441	675	766	685	399	286	48	59	37
Rionero Sannitico . .	1 876	880	996	773	416	357	41	47	36
Roccamandolfi . . . .	1 895	901	994	1 058	566	492	56	63	49
Roccasicura . . . . .	961	456	505	577	320	257	60	70	51
Rocchetta a Volturno	1 511	708	803	841	480	361	56	68	45
San Massimo . . . . .	905	386	519	358	210	148	40	54	29
San Pietro Avellana	1 785	838	947	1 291	698	593	72	83	63
San Polomatese . . . .	550	234	316	339	188	151	62	80	48
Sant'Agapito . . . . .	1 081	513	568	599	335	264	55	65	46
Sant'Angelo del Pesco	838	393	445	539	292	247	64	74	56
Sant'Angelo in Grotte	1 510	642	868	745	443	302	49	69	35
Sant' Elena Sannita .	1 267	540	727	742	414	328	59	77	45
San Vincenzo a Volturno . . . . .	402	188	214	268	149	119	67	79	56
Scapoli . . . . .	1 028	481	547	471	276	195	46	57	36
Sessano . . . . .	1 550	736	814	861	482	379	56	65	47
Sesto Campano . . . .	1 936	906	1 030	860	506	354	44	56	34
Vastogirardi . . . . .	1 811	849	962	1 256	655	601	69	77	62
Venafro . . . . .	3 824	1 791	2 033	2 486	1 269	1 217	65	71	60
<b>Circondario di Isernia..</b>	<b>104719</b>	<b>48 987</b>	<b>55 732</b>	<b>57 093</b>	<b>30 756</b>	<b>26 337</b>	<b>55</b>	<b>63</b>	<b>47</b>

CIRCONDARIO DI LARINO.

Acquaviva Collecroce	1 679	770	909	530	319	211	32	41	23
Bonefro . . . . .	3 881	1 736	2 145	2 727	1 303	1 424	70	75	66
Campomarino . . . . .	1 253	652	601	928	485	443	74	74	74
Casacalenda . . . . .	5 534	2 516	3 018	2 880	1 491	1 389	52	59	46
Castelbottaccio . . . .	1 670	745	925	984	490	494	59	66	53
Castelmauro . . . . .	4 183	1 867	2 316	1 968	941	1 027	47	50	44
Civita Campomarano	2 097	937	1 160	1 092	525	567	52	56	49
Colletorto . . . . .	3 104	1 411	1 693	1 522	789	733	49	56	43
Guardialfiera . . . . .	1 666	744	922	902	434	468	54	58	51
Guglionesi . . . . .	6 323	3 012	3 311	3 174	1 556	1 618	50	52	49
Larino . . . . .	6 094	2 997	3 097	4 096	2 063	2 033	67	69	66
Lucito . . . . .	2 181	962	1 219	1 030	592	438	47	62	36
Lupara . . . . .	1 638	762	876	553	320	233	34	42	27
Mafalda . . . . .	2 021	925	1 096	747	438	309	37	47	28
Montecilfone . . . . .	2 744	1 256	1 488	1 175	627	548	43	50	37
Montefalcone nel Sannio . . . . .	2 789	1 297	1 492	997	572	425	36	44	28
Montelongo . . . . .	1 194	533	661	671	347	324	56	65	49
Montemitro . . . . .	764	351	413	325	188	137	43	54	33
Montenero di Bisaccia . . . . .	4 605	2 173	2 432	1 778	1 056	722	39	49	30



Segue : TAVOLA XX.

COMUNI	ABITANTI DI ETÀ SUPERIORE A 6 ANNI						Su 100 abitanti di età superiore a 6 anni sapevano leggere		
	in complesso			che sapevano leggere			MF	M	F
	MF	M	F	MF	M	F			
Montorio nei Frentani.	2 119	946	1 173	1 381	710	671	65	75	57
Morrone del Sannio .	2 763	1 234	1 529	1 081	517	564	39	42	37
Palata . . . . .	2 826	1 379	1 447	1 286	702	584	46	51	40
Portocannone . . . . .	1 737	851	886	1 112	593	519	64	70	59
Provvidenti . . . . .	576	257	319	285	148	137	49	58	43
Ripabottoni . . . . .	2 752	1 263	1 489	1 288	761	527	47	60	35
Roccavivara . . . . .	1 389	646	743	592	333	259	43	52	35
Rotello . . . . .	2 060	966	1 094	1 268	688	580	62	71	53
San Felice Slavo . . .	1 359	623	736	662	375	287	49	60	39
San Giacomo degli Schiavoni . . . . .	779	381	398	506	269	237	65	71	60
San Giuliano di Puglia	1 346	609	737	811	393	418	60	65	57
San Martino in Pensilis . . . . .	3 886	1 821	2 065	1 947	980	967	50	54	47
Santa Croce di Magliano . . . . .	3 508	1 644	1 864	1 664	838	826	47	51	44
Tavenna . . . . .	1 728	792	936	540	311	229	31	39	24
Termoli . . . . .	5 073	2 487	2 586	2 721	1 321	1 400	54	53	54
Ururi . . . . .	3 289	1 541	1 748	1 703	857	846	52	56	48
<b>Circondario di Larino.</b>	<b>92 610</b>	<b>43 086</b>	<b>49 524</b>	<b>46 926</b>	<b>24 332</b>	<b>22 594</b>	<b>51</b>	<b>56</b>	<b>46</b>
<b>Provincia di Campobasso . . . . .</b>	<b>299 962</b>	<b>139 906</b>	<b>160 056</b>	<b>159 871</b>	<b>84 269</b>	<b>75 602</b>	<b>53</b>	<b>60</b>	<b>47</b>

Provincia di Chieti.

CIRCONDARIO DI CHIETI.

Abbateggio . . . . .	943	438	505	432	244	188	46	56	37
Ari . . . . .	2 047	935	1 112	1 030	670	360	50	72	32
Arielli . . . . .	1 180	540	640	452	258	194	38	48	30
Bolognano . . . . .	1 473	684	789	881	484	397	60	71	50
Bucchianico . . . . .	4 275	2 020	2 255	1 568	917	651	37	45	29
Canosa Sannita . . .	1 520	694	826	497	289	208	33	42	25
Caramanico . . . . .	4 264	1 924	2 340	2 153	1 103	1 050	50	57	45
Casacanditella . . . . .	1 420	646	774	527	284	243	37	44	31
Casalincontrada . . .	2 129	1 007	1 122	836	509	327	39	51	29
Chieti . . . . .	26 124	13 123	13 001	16 511	9 498	7 013	63	72	54
Fara Filiorum Petri .	1 576	717	859	973	560	413	62	78	48
Filetto . . . . .	1 811	824	987	734	393	341	41	48	35
Francoavilla al Mare .	5 873	2 770	3 103	2 994	1 598	1 396	51	58	45
Giuliano Teatino . . .	1 365	624	741	440	257	183	32	41	25
Guardiagrele . . . . .	9 611	4 373	5 238	4 266	2 375	1 891	44	54	36
Lettomanoppello . . .	2 088	970	1 118	678	372	306	32	38	27
Manoppello . . . . .	4 393	2 045	2 348	1 307	744	563	30	36	24

Segue : TAVOLA XX.

COMUNI	ABITANTI DI ETÀ SUPERIORE A 6 ANNI						Su 100 abitanti di età superiore a 6 anni sapevano leggere		
	in complesso			che sapevano leggere			MF	M	F
	MF	M	F	MF	M	F			
Miglianico . . . . .	3 148	1 503	1 645	819	516	303	26	34	18
Musellaro . . . . .	498	225	273	292	156	136	59	69	50
Pennapedimonte . . .	1 054	479	575	410	220	190	39	46	33
Pescara . . . . .	8 306	4 048	4 258	5 538	2 943	2 595	67	73	61
Poggiofiorito . . . . .	1 111	508	603	407	234	173	37	46	29
Pretoro . . . . .	1 591	691	900	843	408	435	53	59	48
Rapino . . . . .	2 147	933	1 214	1 212	572	640	56	61	53
Ripa Teatina . . . . .	2 873	1 359	1 514	985	568	417	34	42	28
Roccacaramanico . . .	326	148	178	174	98	76	53	66	43
Roccamontepiano . . .	2 272	1 057	1 215	547	314	233	24	30	19
Roccamorice . . . . .	1 704	792	912	365	198	167	21	25	18
Salle . . . . .	1 033	466	567	475	248	227	46	53	40
San Giovanni Teatino . . . . .	2 608	1 234	1 374	754	478	276	29	39	20
San Martino sulla Marruccina . . . . .	1 370	595	775	676	323	353	49	54	46
Sant'Eufemia a Maiella . . . . .	1 246	562	684	515	270	245	41	48	36
San Valentino in Abruzzo Citeriore . . .	4 660	2 167	2 493	1 722	912	810	37	42	33
Serramonacesca . . . .	1 416	658	758	493	289	204	35	44	27
Tocco da Casauria . . .	4 179	1 885	2 294	2 425	1 237	1 188	58	66	52
Tollo . . . . .	2 871	1 311	1 560	1 372	862	510	48	66	33
Torrevecchia Teatina	1 942	919	1 023	638	407	231	33	44	23
Turrivalignani . . . . .	804	373	431	277	161	116	34	43	27
Vacri . . . . .	1 873	856	1 017	626	384	242	33	45	24
Villamagna . . . . .	2 154	1 019	1 135	584	334	250	27	33	22
<b>Circondario di Chieti..</b>	<b>123 278</b>	<b>58 122</b>	<b>65 156</b>	<b>58 428</b>	<b>32 687</b>	<b>25 741</b>	<b>47</b>	<b>56</b>	<b>40</b>

CIRCONDARIO DI LANCIANO.

Altino . . . . .	2 300	1 082	1 218	1 329	708	621	58	65	51
Borrello . . . . .	1 046	466	580	683	393	290	65	84	50
Buonanotte . . . . .	459	205	254	220	135	85	48	66	33
Casoli . . . . .	6 313	2 969	3 344	3 444	1 741	1 703	55	59	51
Castel Frentano . . . .	4 031	1 862	2 169	2 267	1 092	1 175	56	59	54
Civitaluparella . . . . .	759	339	420	370	227	143	49	67	34
Civitella Messer Raimondo . . . . .	1 608	756	852	1 023	542	481	64	72	56
Colledimacine . . . . .	1 218	555	663	533	285	248	44	51	37
Crecchio . . . . .	2 967	1 369	1 598	1 532	771	761	52	56	48
Fallascoso . . . . .	439	200	239	178	101	77	41	51	32
Fallo . . . . .	642	272	370	395	193	202	62	71	55
Fara San Martino . . . .	1 744	781	963	1 286	599	687	74	77	71

Segue : TAVOLA XX.

COMUNI	ABITANTI DI ETÀ SUPERIORE A 6 ANNI						Su 100 abitanti di età superiore a 6 anni sapevano leggere		
	in complesso			che sapevano leggere			MF	M	F
	MF	M	F	MF	M	F			
Fossacesia . . . . .	4 174	1 936	2 238	1 760	909	851	42	47	38
Frisa . . . . .	1 818	839	979	1 189	598	591	65	71	60
Gamberale . . . . .	1 018	454	564	477	294	183	47	65	32
Gessopalena . . . . .	2 791	1 251	1 540	1 069	584	485	38	47	31
Lama dei Peligni . . . . .	3 225	1 470	1 755	1 818	957	861	56	65	49
Lanciano . . . . .	17 581	8 456	9 125	8 688	4 517	4 171	49	53	46
Lettopalena . . . . .	887	404	483	481	254	227	54	63	47
Montelapiano . . . . .	433	194	239	285	167	118	66	86	49
Montenerodomo . . . . .	1 577	703	874	955	561	394	61	80	45
Mozzagrogna . . . . .	1 738	784	954	565	307	258	33	39	27
Orsogna . . . . .	5 478	2 474	3 004	2 494	1 327	1 167	46	54	39
Ortona . . . . .	14 681	6 847	7 834	8 318	3 971	4 347	57	58	55
Palena . . . . .	2 893	1 317	1 576	1 724	905	819	60	69	52
Palombaro . . . . .	1 873	838	1 035	939	502	437	50	60	42
Pennadomo . . . . .	873	364	509	418	206	212	48	57	42
Pizzoferrato . . . . .	1 317	548	769	600	295	305	46	54	40
Quadri . . . . .	887	369	518	456	224	232	51	61	45
Rocca San Giovanni . . . . .	2 442	1 134	1 308	625	407	218	26	36	17
Roccascalegna . . . . .	2 078	971	1 107	907	559	348	44	58	31
Roio del Sangro . . . . .	708	295	413	484	239	245	68	81	59
Rosello . . . . .	977	406	571	597	294	303	61	72	53
Santa Maria Imbaro . . . . .	753	339	414	244	132	112	32	39	27
Sant'Eusanio del Sangro . . . . .	2 138	998	1 140	730	474	256	34	47	22
San Vito Chietino . . . . .	4 453	2 067	2 386	1 761	1 053	708	40	51	30
Taranta Peligna . . . . .	979	446	533	489	259	230	50	58	43
Torricella Peligna . . . . .	2 611	1 189	1 422	1 159	617	542	44	52	38
Treglio . . . . .	843	380	463	372	198	174	44	52	38
Villa Santa Maria . . . . .	2 322	964	1 358	1 483	731	752	64	76	55
<b>Circondario di Lanciano</b>	<b>107 074</b>	<b>49 293</b>	<b>57 781</b>	<b>54 347</b>	<b>28 328</b>	<b>26 019</b>	<b>51</b>	<b>57</b>	<b>45</b>

CIRCONDARIO DI VASTO.

Archi . . . . .	3 009	1 389	1 620	1 355	666	689	45	48	43
Atessa . . . . .	8 300	3 830	4 470	3 844	1 821	2 023	46	48	45
Bomba . . . . .	2 574	1 188	1 386	1 627	933	694	63	79	50
Carpineto Sinello . . . . .	1 295	590	705	488	303	185	38	51	26
Carunchio . . . . .	1 312	620	692	539	333	206	41	54	30
Casalanguida . . . . .	1 931	873	1 058	965	522	443	50	60	42
Casalbordino . . . . .	5 452	2 557	2 895	2 778	1 480	1 298	51	58	45
Castelguidone . . . . .	855	403	452	385	233	152	45	58	34
Castiglione Messer Marino . . . . .	2 859	1 351	1 508	1 430	826	604	50	61	40

Segue : TAVOLA XX.

COMUNI	ABITANTI DI ETÀ SUPERIORE A 6 ANNI						Su 100 abitanti di età superiore a 6 anni sapevano leggere		
	in complesso			che sapevano leggere			MF	M	F
	MF	M	F	MF	M	F			
Celenza sul Trigno .	1 363	643	720	561	346	215	41	54	30
Colledimezzo . . . . .	1 241	573	668	583	327	256	47	57	38
Cupello . . . . .	2 903	1 362	1 541	1 066	581	485	37	43	31
Dogliola . . . . .	742	338	404	315	191	124	42	57	31
Fraينة . . . . .	1 196	565	631	550	333	217	46	59	34
Fresagrandinaria . . .	1 666	759	907	660	406	254	40	53	28
Furci . . . . .	1 634	744	890	568	343	225	35	46	25
Gissi . . . . .	3 479	1 582	1 897	1 278	746	532	37	47	28
Guilmi . . . . .	1 468	668	800	534	333	201	36	50	25
Lentella . . . . .	738	336	402	374	200	174	51	60	43
Liscia . . . . .	1 526	695	831	527	332	195	35	48	23
Montazzoli . . . . .	2 040	965	1 075	830	514	316	41	53	29
Monteferrante . . . . .	589	278	311	301	179	122	51	64	39
Monteodorisio . . . . .	2 162	1 014	1 148	1 003	587	416	46	58	36
Paglieta . . . . .	3 811	1 787	2 024	1 332	729	603	35	41	30
Palmoli . . . . .	2 033	926	1 107	762	473	289	37	51	26
Perano . . . . .	1 354	625	729	674	321	353	50	51	48
Pietraferrazzana . . .	516	211	305	349	163	186	68	77	61
Pollutri . . . . .	2 956	1 386	1 570	1 259	678	581	43	49	37
Roccaspinalveti . . . .	2 067	978	1 089	841	521	320	41	53	29
San Buono . . . . .	1 836	836	1 000	726	446	280	40	53	28
San Giovanni Lipioni	699	330	369	388	243	145	56	74	39
San Salvo . . . . .	2 404	1 121	1 283	888	563	325	37	50	25
Scerni . . . . .	4 216	1 977	2 239	1 878	1 009	869	45	51	39
Schiavi di Abruzzo . .	3 191	1 508	1 683	1 112	658	454	35	44	27
Torino di Sangro . . .	3 547	1 620	1 927	1 396	887	509	39	55	26
Tornareccio . . . . .	2 668	1 231	1 437	1 050	493	557	39	40	39
Torrebruna . . . . .	1 318	623	695	502	315	187	38	51	27
Tuffillo . . . . .	1 089	496	593	409	254	155	38	51	26
Vasto . . . . .	12 335	5 835	6 500	6 618	3 211	3 407	54	55	52
Villalfonsina . . . . .	1 533	719	814	828	440	388	54	61	48
<b>Circondario di Vasto ..</b>	<b>97 907</b>	<b>45 532</b>	<b>52 375</b>	<b>43 573</b>	<b>23 939</b>	<b>19 634</b>	<b>45</b>	<b>53</b>	<b>37</b>
<b>Provincia di Chieti ...</b>	<b>328 259</b>	<b>152 947</b>	<b>175 312</b>	<b>156 348</b>	<b>84 954</b>	<b>71 394</b>	<b>48</b>	<b>56</b>	<b>41</b>

**Provincia di Teramo.**

CIRCONDARIO DI PENNE.

Alanno . . . . .	4 097	1 974	2 123	1 540	931	609	38	47	29
Arsita . . . . .	1 628	787	841	549	334	215	34	42	26
Basciano . . . . .	1 675	801	874	711	349	362	42	44	41
Bisenti . . . . .	3 033	1 453	1 580	1 097	538	559	36	37	35
Brittoli . . . . .	1 066	515	551	465	272	193	44	53	35
Cappelle sul Tavo . . .	1 287	616	671	753	372	381	59	60	57

Segue: TAVOLA XX.

COMUNI	ABITANTI DI ETÀ SUPERIORE A 6 ANNI						Su 100 abitanti di età superiore a 6 anni sapevano leggere		
	in complesso			che sapevano leggere			MF	M	F
	MF	M	F	MF	M	F			
Carpineto della Nora	1 124	542	582	528	305	223	47	56	38
Castel Castagna . . .	1 132	547	585	391	237	154	35	43	26
Castellammare Adriatico . . . . .	13 584	6 486	7 098	9 844	5 219	4 625	72	80	65
Castiglione a Casauria . . . . .	2 236	1 080	1 156	1 191	678	513	53	63	43
Castiglione Messer Raimondo . . . . .	3 033	1 453	1 580	1 437	708	729	47	49	46
Catignano . . . . .	2 378	1 138	1 240	1 255	619	636	53	54	51
Cepagatti . . . . .	3 379	1 618	1 761	1 536	782	754	45	48	43
Cernignano . . . . .	2 829	1 354	1 475	1 242	611	631	44	45	43
Città Sant'Angelo . .	7 939	3 791	4 148	3 226	1 766	1 460	41	47	35
Civitaquana . . . . .	1 933	925	1 008	850	418	432	44	45	43
Civitella Casanova .	3 075	1 486	1 589	1 256	716	540	41	48	34
Collecervino . . . . .	3 323	1 591	1 732	1 500	738	762	45	46	44
Corvara . . . . .	956	462	494	421	246	175	44	53	35
Cugnoli . . . . .	1 836	871	965	836	474	362	46	54	38
Elice . . . . .	1 911	906	1 005	666	391	275	35	43	27
Farindola . . . . .	3 162	1 529	1 633	961	597	364	30	39	22
Loreto Aprutino . . .	5 760	2 774	2 986	2 646	1 550	1 096	46	56	37
Montebello di Bertona	1 399	676	723	438	270	168	31	40	23
Montesilvano . . . . .	3 786	1 807	1 979	1 758	975	783	46	54	40
Moscufo . . . . .	2 183	1 036	1 147	856	495	361	39	48	31
Nocciano . . . . .	1 549	735	814	661	378	283	43	51	35
Penna Sant'Andrea .	1 166	553	613	447	259	188	38	47	31
Penne . . . . .	9 164	4 347	4 817	3 675	2 118	1 557	40	49	32
Pescosansonesco . . .	1 385	669	716	572	337	235	41	50	33
Pianella . . . . .	5 960	2 870	3 090	2 431	1 399	1 032	41	49	33
Picciano . . . . .	1 284	617	667	518	308	210	40	50	31
Pietranico . . . . .	1 190	572	618	611	351	260	51	61	42
Rosciano . . . . .	2 727	1 311	1 416	1 296	751	545	48	57	38
Spoltore . . . . .	4 798	2 291	2 507	2 336	1 290	1 046	49	56	42
Torre de' Passeri . .	3 102	1 492	1 610	1 722	979	743	56	66	46
Vicoli . . . . .	818	393	425	386	224	162	47	57	38
Villa Celiera . . . . .	1 117	539	578	465	273	192	42	51	33
<b>Circondario di Penne..</b>	<b>114 004</b>	<b>54 607</b>	<b>59 397</b>	<b>53 073</b>	<b>29 258</b>	<b>23 815</b>	<b>47</b>	<b>54</b>	<b>40</b>
<b>CIRCONDARIO DI TERAMO.</b>									
Ancarano . . . . .	1 477	718	759	643	365	278	44	51	37
Atri . . . . .	11 797	5 782	6 015	4 487	2 487	2 000	38	43	33
Bellante . . . . .	2 788	1 360	1 428	1 131	649	482	41	48	34
Campoli . . . . .	8 517	3 839	4 678	4 108	2 069	2 039	48	54	44

Segue : TAVOLA XX.

COMUNI	ABITANTI DI ETÀ SUPERIORE A 6 ANNI						Su 100 abitanti di età superiore a 6 anni sapevano leggere		
	in complesso			che sapevano leggere			MF	M	F
	MF	M	F	MF	M	F			
Canzano . . . . .	1 793	873	920	668	386	282	37	44	31
Castellalto . . . . .	2 747	1 339	1 408	1 105	634	471	40	47	33
Castelli . . . . .	2 834	1 277	1 557	1 264	644	620	45	50	40
Castiglione della Valle	2 212	997	1 215	1 040	530	510	47	53	42
Castilenti . . . . .	1 719	836	883	609	355	254	35	42	29
Cellino Attanasio . . .	3 431	1 659	1 772	1 352	767	585	39	46	33
Civitella del Tronto .	8 032	3 883	4 149	2 630	1 527	1 103	33	39	27
Colonnella . . . . .	5 728	2 697	3 031	2 267	1 298	969	40	48	32
Controguerra . . . . .	2 910	1 376	1 534	1 360	756	604	47	55	39
Corropoli . . . . .	3 884	1 828	2 056	2 048	1 185	863	53	65	42
Cortino . . . . .	1 735	782	953	1 097	581	516	63	74	54
Crognaleto . . . . .	3 338	1 504	1 834	1 570	800	770	47	53	42
Fano Adriano . . . . .	1 004	452	552	510	259	251	51	57	45
Giulianova . . . . .	7 448	3 506	3 942	3 728	2 079	1 649	50	59	42
Isola del Gran Sasso d'Italia . . . . .	4 462	2 138	2 324	1 973	1 107	866	44	52	37
Montefino . . . . .	1 595	755	840	712	372	340	45	49	40
Montepagano . . . . .	7 427	3 513	3 914	3 338	1 784	1 554	45	51	40
Montorio al Vomano	6 826	3 272	3 554	3 263	1 817	1 446	48	56	41
Morro d'Oro . . . . .	2 472	1 170	1 302	1 354	742	612	55	63	47
Mosciano Sant'Angelo	7 666	3 626	4 040	4 071	2 235	1 836	53	62	45
Mutignano . . . . .	1 786	854	932	1 139	576	563	64	67	60
Nereto . . . . .	2 821	1 327	1 494	1 377	713	664	49	54	44
Notaresco . . . . .	4 146	1 929	2 217	1 906	1 088	818	46	56	37
Pietracamela . . . . .	1 030	493	537	612	334	278	59	68	52
Rocca Santa Maria .	1 309	627	682	466	268	198	36	43	29
Sant'Egidio alla Vi- brata . . . . .	3 164	1 505	1 659	2 159	1 116	1 043	68	74	63
Sant'Omero . . . . .	3 974	1 892	2 082	2 496	1 295	1 201	63	68	58
Silvi . . . . .	4 269	2 039	2 230	2 340	1 185	1 155	55	58	52
Teramo . . . . .	23 073	11 073	12 000	13 326	6 965	6 361	58	63	53
Torano Nuovo . . . . .	1 776	845	931	1 258	649	609	71	77	65
Torricella Sicura . . .	2 990	1 404	1 586	1 766	847	919	59	60	58
Tortoreto . . . . .	5 017	2 397	2 620	2 590	1 313	1 277	52	55	49
Tossicia . . . . .	2 068	990	1 078	1 188	650	538	57	66	50
Valle Castellana . . .	3 747	1 706	2 041	1 267	845	422	34	50	21
<b>Circondario di Teramo</b>	<b>165 012</b>	<b>78 263</b>	<b>86 749</b>	<b>80 218</b>	<b>43 272</b>	<b>36 946</b>	<b>49</b>	<b>55</b>	<b>43</b>
<b>Provincia di Teramo . .</b>	<b>279 016</b>	<b>132 870</b>	<b>146 146</b>	<b>133 291</b>	<b>72 530</b>	<b>60 761</b>	<b>48</b>	<b>55</b>	<b>42</b>

Segue : TAVOLA XX.

b) nelle Zone agricole e nella Regione.

ZONE AGRICOLE	ABITANTI DI ETÀ SUPERIORE A 6 ANNI						Su 100 abitanti di età superiore a 6 anni sapevano leggere		
	in complesso			che sapevano leggere			MF	M	F
	MF	M	F	MF	M	F			

**Provincia di Aquila degli Abruzzi.**

*Regione unica di Montagna.*

Altipiano di Rocca di Mezzo e Ovindoli .	4 940	1 805	3 135	3 769	1 540	2 229	76	85	71
Altipiano torbiere e Montagna di San Franco .....	2 134	920	1 214	1 111	619	492	52	67	41
Rocca di Calascio . .	5 155	2 232	2 923	3 816	1 802	2 014	74	81	69
Valle del Gran Sasso	7 450	3 358	4 092	4 314	2 315	1 999	58	69	49
Vallata del Rio . . . .	8 385	3 411	4 974	5 894	2 739	3 155	70	80	63
Piano di Sassa e Aquila .....	25 723	12 562	13 161	20 059	10 124	9 935	78	81	75
Valle dell'alto Aterno	8 615	3 471	5 144	6 749	2 867	3 882	78	83	75
Piano di Montereale .	6 674	3 024	3 650	4 158	2 303	1 855	62	76	51
Valle del medio Aterno	14 481	6 716	7 720	10 409	5 134	5 275	72	76	68
Valle del basso Aterno	6 786	3 154	3 632	5 368	2 610	2 758	79	83	76
Altipiano di Ansidonia e Navelli . . . .	7 788	3 415	4 373	5 400	2 499	2 901	69	73	66
Vallata Subequana .	7 274	3 295	3 979	4 670	2 200	2 470	64	67	62
Vallata del Tirino . .	8 135	3 930	4 205	5 590	2 805	2 785	69	71	66
Altipiano di Pescasseroli .....	2 669	930	1 739	2 209	804	1 405	83	86	81
Vallata della Marsica	7 112	3 244	3 868	4 505	2 502	2 003	63	77	52
Montagna di Valledlunga .....	3 116	1 412	1 704	2 579	1 255	1 324	83	89	78
Vallata del Turano e dell'Imele .....	14 917	7 422	7 495	8 362	4 787	3 575	56	64	48
Altipiano del Fucino	37 264	19 145	18 119	23 092	13 231	9 861	62	69	54
Piano dei Palentini .	16 796	8 402	8 394	12 941	6 701	6 240	77	80	74
Vallata di Roveto . .	17 923	8 958	8 965	8 041	4 801	3 240	45	54	36
Altipiano di Leonessa	5 043	2 188	2 855	4 138	1 839	2 299	82	84	81
Valle superiore del Velino e del Tronto	13 515	6 196	7 319	11 537	5 440	6 097	85	88	83
Valle del Salto . . . .	17 866	8 959	8 907	9 499	5 486	4 013	53	61	45
Valle del Velino . . .	15 094	7 531	7 563	9 493	5 179	4 314	63	69	57
Vallata del Sangro .	10 901	4 676	6 225	7 911	3 642	4 269	73	78	69
Altipiano Cinque Miglia e alto Sagittario .....	11 037	4 392	6 645	7 797	3 542	4 255	71	81	64
Valle del Gizio e del basso Sagittario . .	12 511	5 703	6 808	10 375	4 715	5 660	83	83	83
Vallata di Sulmona .	41 718	20 548	21 170	34 500	17 091	17 409	83	83	82
<b>Regione di Montagna . .</b>	<b>341 022</b>	<b>161 044</b>	<b>179 978</b>	<b>238 286</b>	<b>120 572</b>	<b>117 714</b>	<b>70</b>	<b>75</b>	<b>65</b>

Segue : TAVOLA XX.

ZONE AGRICOLE	ABITANTI DI ETÀ SUPERIORE A 6 ANNI						Su 100 abitanti di età superiore a 6 anni sapevano leggere		
	in complesso			che sapevano leggere			MF	M	F
	MF	M	F	MF	M	F			

**Provincia di Campobasso.**

*Regione di Montagna.*

Civita Campomarano .	17 613	7 960	9 653	8 118	4 207	3 911	46	53	41
Casacalenda . . . . .	23 269	10 505	12 764	12 646	6 459	6 187	54	61	48
Riccìa . . . . .	31 594	14 488	17 106	16 895	8 393	8 502	53	58	50
Campobasso . . . . .	47 868	22 923	24 945	27 560	14 732	12 828	58	64	51
Trivento . . . . .	23 171	10 422	12 749	11 397	6 056	5 341	49	58	42
Bojano o del Matese	24 389	11 342	13 047	12 397	6 676	5 721	51	59	44
Agnone, Frosolone o alto Molise . . . . .	37 074	17 238	19 836	21 742	11 250	10 492	59	65	53
Isernia . . . . .	24 141	11 455	12 686	12 806	7 120	5 686	53	62	45
Venafro o alta valle del Volturno . . . . .	19 115	8 952	10 163	10 148	5 710	4 438	53	64	44
<b>Regione di Montagna..</b>	<b>248 234</b>	<b>115 285</b>	<b>132 949</b>	<b>133 709</b>	<b>70 603</b>	<b>63 106</b>	<b>54</b>	<b>61</b>	<b>47</b>

*Regione di Collina.*

Guglionesi . . . . .	19 770	9 556	10 214	10 219	5 280	4 939	52	55	4
Palata . . . . .	13 121	6 096	7 025	5 265	2 960	2 305	40	49	33
Larino . . . . .	18 837	8 969	9 868	10 678	5 426	5 252	57	60	53
<b>Regione di Collina.....</b>	<b>51 728</b>	<b>24 621</b>	<b>27 107</b>	<b>26 162</b>	<b>13 666</b>	<b>12 496</b>	<b>51</b>	<b>56</b>	<b>46</b>

**Provincia di Chieti.**

*Regione di Montagna.*

Maiella di Palena....	12 768	5 792	6 976	6 731	3 541	3 190	53	61	46
Maiella di Carama- nico . . . . .	11 546	5 210	6 336	6 034	3 112	2 922	52	60	46
Alto Sangro . . . . .	13 018	5 579	7 439	7 423	3 959	3 464	57	71	47
Subappenninica di Castiglione . . . . .	17 489	8 264	9 225	7 439	4 501	2 938	43	54	32
<b>Regione di Montagna..</b>	<b>54 821</b>	<b>24 845</b>	<b>29 976</b>	<b>27 627</b>	<b>15 113</b>	<b>12 514</b>	<b>50</b>	<b>61</b>	<b>42</b>

*Regione di Collina.*

Maiella di Guardia- grele . . . . .	20 580	9 258	11 322	9 641	5 135	4 506	47	55	40
Collinare intermedia del Pescara . . . . .	42 105	20 681	21 424	21 876	12 711	9 165	52	61	43
Collinara del Foro ..	11 967	5 468	6 499	4 824	2 954	1 870	40	54	29
Collinare intermedia di Lanciano . . . . .	35 209	16 503	18 706	17 351	8 942	8 409	49	54	45



Segue : TAVOLA XX.

ZONE AGRICOLE	ABITANTI DI ETÀ SUPERIORE A 6 ANNI						Su 100 abitanti di età superiore a 6 anni sapevano leggere		
	in complesso			che sapevano leggere			MF	M	F
	MF	M	F	MF	M	F			
Collinare del Trigno e del Sinello . . . . .	17 506	7 970	9 536	6 641	4 027	2 614	38	51	27
Collinare del Sangro	21 077	9 709	11 368	10 098	5 083	5 015	48	52	44
Collinare fra il Sangro ed il Trigno .	23 033	10 802	12 231	10 144	5 504	4 640	44	51	38
Collinare dell'alto Pescara . . . . .	19 753	9 184	10 569	6 702	3 718	2 984	34	40	28
Collinare dell'Aventino . . . . .	20 845	9 646	11 199	10 727	5 709	5 018	51	59	45
Litoranea del Trigno e del Sangro . . . . .	18 286	8 576	9 710	8 902	4 661	4 241	49	54	44
Litoranea del Pescara	17 327	8 321	9 006	9 351	5 057	4 294	54	61	48
Litoranea di Ortona .	25 750	11 984	13 766	12 464	6 340	6 124	48	53	44
<b>Regione di Collina . . . . .</b>	<b>273 438</b>	<b>128 102</b>	<b>145 336</b>	<b>128 721</b>	<b>69 841</b>	<b>58 880</b>	<b>47</b>	<b>55</b>	<b>41</b>

**Provincia di Teramo.**

*Regione di Montagna.*

Montagna di Teramo	42 072	19 481	22 591	20 124	10 751	9 373	48	55	41
Montagna di Penne .	18 280	8 832	9 448	7 237	4 265	2 972	40	48	31
<b>Regione di Montagna . .</b>	<b>60 352</b>	<b>28 313</b>	<b>32 039</b>	<b>27 361</b>	<b>15 016</b>	<b>12 345</b>	<b>45</b>	<b>53</b>	<b>39</b>

*Regione di Collina.*

Collina di Penne . . .	65 617	31 400	34 217	28 672	15 743	12 929	44	50	38
Collina di Teramo .	75 584	36 166	39 418	38 157	20 614	17 543	50	57	45
Litoranea di Colle- piano di Teramo . .	47 356	22 616	24 740	21 937	11 907	10 030	46	53	41
Litoranea di Colle- piano di Penne . . .	30 107	14 375	15 732	17 164	9 250	7 914	57	64	50
<b>Regione di Collina . . . .</b>	<b>218 664</b>	<b>104 557</b>	<b>114 107</b>	<b>105 930</b>	<b>57 514</b>	<b>48 416</b>	<b>48</b>	<b>55</b>	<b>42</b>
<b>Abruzzi e Molise . . . . .</b>	<b>1 248 259</b>	<b>586 767</b>	<b>661 492</b>	<b>687 796</b>	<b>362 325</b>	<b>325 471</b>	<b>55</b>	<b>62</b>	<b>49</b>

TAVOLA XXI.

**Abitanti di età superiore a 6 anni che sapevano leggere,  
distinti secondo il sesso e l'età.**

(REGIONE)

ETÀ ANNI	Abitanti di età superiore a 6 anni						Su 100 abitanti del corrispondente gruppo di età sapevano leggere		
	in complesso			che sapevano leggere			MF	M	F
	MF	M	F	MF	M	F			
Da 6 a 7.....	34 055	17 468	16 587	11 993	6 529	5 464	35	37	33
7 - 8.....	32 464	16 745	15 719	15 891	8 504	7 387	49	51	47
8 - 9.....	32 906	16 885	16 021	18 666	9 750	8 916	57	58	56
9 - 10.....	32 006	16 515	15 491	20 025	10 674	9 351	63	65	60
10 - 11.....	30 457	15 309	15 148	20 325	10 648	9 677	67	70	64
11 - 12.....	33 624	17 233	16 391	22 356	11 813	10 543	66	69	64
12 - 13.....	32 905	16 536	16 369	22 421	11 640	10 781	68	70	66
13 - 14.....	30 521	15 606	14 915	21 001	11 048	9 953	68	71	67
14 - 15.....	28 814	14 441	14 373	19 861	10 161	9 700	69	70	67
15 - 16.....	29 560	14 672	14 888	20 372	10 544	9 828	69	72	66
16 - 17.....	29 516	14 725	14 791	20 585	10 738	9 847	70	73	67
17 - 18.....	26 090	12 707	13 383	18 341	9 270	9 071	70	73	68
18 - 19.....	23 094	10 599	12 495	16 002	7 613	8 389	69	72	67
19 - 20.....	24 688	11 838	12 850	17 231	8 653	8 578	70	73	67
20 - 21.....	22 354	9 831	12 523	16 374	7 834	8 540	73	80	68
21 - 25.....	91 372	40 706	50 666	61 044	29 995	31 049	67	74	61
25 - 30.....	89 512	35 702	53 810	56 662	25 618	31 044	63	72	58
30 - 35.....	83 675	33 910	49 765	49 609	23 634	25 975	59	70	52
35 - 40.....	78 765	34 049	44 716	44 167	22 591	21 576	56	66	48
40 - 45.....	73 894	32 987	40 907	39 342	20 955	18 387	53	64	45
45 - 50.....	70 041	32 697	37 344	35 174	19 861	15 313	50	61	41
50 - 55.....	65 324	31 148	34 176	30 063	17 633	12 430	46	57	36
55 - 60.....	63 189	30 386	32 803	26 532	15 937	10 595	42	52	32
60 - 65.....	62 305	30 101	32 204	13 925	14 766	9 159	38	49	28
65 - 70.....	51 732	25 729	26 003	18 083	11 718	6 365	35	46	24
70 - 75.....	39 589	19 895	19 694	12 253	7 926	4 327	31	40	22
75 - 80.....	21 668	11 257	10 411	6 026	4 051	1 975	28	36	19
80 - 85.....	10 392	5 252	5 140	2 572	1 649	923	25	31	18
85 - 90.....	3 065	1 559	1 506	737	481	256	24	31	17
90 - 95.....	556	230	326	142	78	64	26	34	20
95 - 100.....	114	46	68	18	13	5	16	28	7
oltre 100.....	12	3	9	3	—	3	25	—	33
<b>In complesso.....</b>	<b>1 248 259</b>	<b>586 767</b>	<b>661 492</b>	<b>687 796</b>	<b>362 325</b>	<b>325 471</b>	<b>55</b>	<b>62</b>	<b>49</b>

## TAVOLA XXII.

---

### Popolazione presente di età superiore a 10 anni classificata secondo il sesso e la professione.

(REGIONE)

---

AVVERTENZE. — La classificazione *per professioni* della popolazione di età superiore a 10 anni riproduce, nelle grandi linee e nei singoli raggruppamenti, quella del Censimento precedente, riducendone peraltro notevolmente le voci.

Tale riduzione è stata imposta, più ancora che dalla necessità di semplificare le operazioni di spoglio, dalla natura stessa del materiale raccolto, il quale non permetteva, generalmente, quella ricca suddivisione secondo la natura delle diverse aziende, che distingue la classificazione del 1911.

Sono note le difficoltà sorte ogni qualvolta si è tentato di fondere in un unico elenco la classificazione della popolazione attiva, secondo le industrie ove tale attività si esercita e secondo il carattere individuale della attività medesima, ossia secondo la professione.

Le indicazioni fornite sui modelli del Censimento possono servire generalmente soltanto per una classificazione secondo questo ultimo criterio (classificazione professionale), mentre la base di una classificazione industriale non può aversi che in un Censimento delle singole aziende.

Nell'elenco del 1911 che, per rendere possibili i confronti, è stato seguito anche nel Censimento del 1921, appare invece prevalente il carattere industriale della classificazione, per il quale, come si è detto, mancavano, nelle risposte ai quesiti del foglio di famiglia del 1921, i necessari elementi.

Si aggiunga che, negli ultimi anni, per lo sviluppo preso dalle grandi industrie e dai sindacati che raggruppano grandi masse operaie, è invalsa sempre più l'abitudine fra gli operai di indicare la propria professione con la denominazione generica del gruppo di appartenenza, come, ad esempio, *operaio metallurgico, tessile, chimico* e simili, in modo da rendere impossibile una classificazione che avrebbe richiesto indicazioni più minute e specifiche.

Ad ogni modo, per facilitare i confronti fra i due Censimenti, si riporta qui di seguito un prospetto nel quale, di fronte al numero di ogni sottoclasse del Censimento odierno, sono indicati i numeri corrispondenti delle sottoclassi del Censimento 1911.



**Tabella di confronto delle sottoclassi professionali  
adottate nel V Censimento (1911) e nel VI Censimento (1921).**

Sottoclasse del VI Censimento	Riferimento alla sottoclasse del V Censimento	Sottoclasse del VI Censimento	Riferimento alla sottoclasse del V Censimento	Sottoclasse del VI Censimento	Riferimento alla sottoclasse del V Censimento	Sottoclasse del VI Censimento	Riferimento alla sottoclasse del V Censimento
1	1	48	91 a 101, 130	95	201	143	256
2	2	49	102 a 106	96	202	144	263
3	3	50	107, 108, 110, 112, 114	97	203	145	264
4	4	51	113	98	204	146	265 a 267
5	5	52	111	99	133 in parte, 205	147	269
6	6	53	109	100	206, 208 a 210, 259	148	268
7	18	54	115, 116	101	310 in parte	149	270
8	7, 8	55	117 a 119	102	211	150	271
9	12	56	120	103	214	151	272
10	13 a 16	57	121, 122	104	215	152	273
11	9, 11	58	123	105	216	153	274
12	19	59	124	106	217	154	275
13	10, 17	60	125	107	218	155	276
14	21	61	126	108	229	156	277
15	20	62	127	109	212, 213	157	278
16	22 a 25	63	128	110	220, 221	158	279
17	26 a 29, 31	64	131	111	219	159	280
18	30, 32	65	132	112	222, 223 in parte	160	281
19	33	66	134 a 159, 175, 176	113	224	161	282
20	35 a 38, 129	67	160, 162	114	225	162	283
21	34, 39, 40	68	161, 163	115	226	163	284
22	(a)	69	164, 165	116	227	164	286
23	41, 42	70	166 a 169	117	228	165	287
24	43	71	170	118	223 in parte	166	288
25	44 a 47	72	171	119	231	167	289
26	48, 49	73	172	120	233	168	290
27	50	74	173, 174 in parte	121	234	169	291
28	51, 52	75	174 in parte	122	232	170	293
29	53	76	207	123	235, 236	171	294
30	54, 55	77	239	124	237	172	295
31	56, 57	78	178	125	238	173	296
32	58	79	180, 181	126	230	174	297
33	59, 60	80	182	127	240	175	298
34	61	81	183	128	241 a 244	176	299
35	62 a 64	82	186	129	245	177	300, 301
36	65	83	184, 185	130	246, 247	178	198, 292
37	66, 74	84	187	131	310 in parte	179	258
38	67, 68	85	188	132	254	180	302
39	69	86	179	133	248, 285	181	303
40	70, 71	87	190	134	249	182	—
41	72	88	177, 189, 191 a 195	135	260	183	305
42	73	89	196	136	261	184	304
43	75	90	197	137	262	185	306
44	76, 77	91	199	138	250	186	307
45	78, 79	92	133 e 200 in parte	139	251	187	308
46	80 a 86	93	133 e 200 in parte	140	252	188	309 in parte
47	87 a 90	94	133 e 200 in parte	141	253	189	309 in parte
				142	255, 257	190	310 in parte

(a) Ripartiti fra le sottoclassi 34, 36 e 37.

TAVOLA XXII.

**Popolazione presente di età superiore a 10 anni  
classificata secondo il sesso e la professione.**

(REGIONE)

Classe	Sottoclasse	PROFESSIONI E CONDIZIONI a) padroni di aziende, amministratori, direttori, b) impiegati, c) artigiani indipendenti, d) operai salariati, garzoni.	Posizione			
				M	F	
		<b>AGRICOLTURA - CACCIA - PESCA</b>				
<b>1</b>		<b>AGRICOLTURA E CACCIA.</b>				
	1	Agricoltori che conducono terreni propri o della famiglia .....		285 627	179 371	106 256
	2	Enfiteuti ed utilisti .....		1 260	760	500
	3	Fittavoli .....		15 805	10 461	5 344
	4	Mezzadri e coloni .....		57 175	38 047	19 128
	5	Contadini obbligati .....		1 064	757	307
	6	Giornalieri di campagna, bifolchi e terrazzieri .....		182 069	117 395	64 674
	7	Fattori, agenti di campagna .....		414	385	29
	8	Giardinieri, ortolani, fiorai e coltivatori di tabacco .....		1 382	1 119	263
	9	Pastori, bovani e mandriani .....		5 180	4 696	484
	10	Allevatori di animali, apicoltori, bachicultori, sericultori .....		120	77	43
	11	Boscaioli, carbonai e taglialegna .....		981	849	132
	12	Guardie campestri e guardaboschi privati .....		545	545	—
	13	Cacciatori, guardacaccia, raccoglitori di funghi, tartufi ecc. ....		6	6	—
		Totale classe 1		<b>551 628</b>	<b>354 468</b>	<b>197 160</b>
<b>2</b>		<b>PESCA.</b>				
	14	Piscicultori .....		—	—	—
	15	Pescatori e vallanti .....		977	977	—
		Totale classe 2		<b>977</b>	<b>977</b>	—
		Totale Agricoltura - caccia - pesca ..		<b>552 605</b>	<b>355 445</b>	<b>197 160</b>
		<b>INDUSTRIA</b>				
<b>3</b>		<b>MINIERE.</b>				
	16	Minatori di metalli, solfo, combustibili fossili. Ad-		—	—	—
		detti alle ricerche minerarie .....	a	—	—	—
			b	3	3	—
			d	241	239	2
		Totale classe 3		<b>244</b>	<b>242</b>	<b>2</b>

Segue : TAVOLA XXII.

Classe	Sottoclasse	PROFESSIONI E CONDIZIONI a) padroni di aziende, amministratori, direttori, b) impiegati, c) artigiani indipendenti, d) operai salariati, garzoni.	Posizione	M	F	
				F	M	F
4		CAVE DI OGNI GENERE.				
	17	Cavatori di pietre, di materiale da cementi, di sabbia e ghiaia, di materiale per laterizi, per porcellane, vetriere e simili. Cavatori di torba.....	a b d	— — 49	— — 49	— — —
		Totale classe 4		49	49	—
5		SALINE MARITTIME ED ACQUE MINERALI.				
	18	Salinari ; addetti alla estrazione delle acque minerali	a b d	— — 1	— — 1	— — —
		Totale classe 5		1	1	—
6		INDUSTRIA DEL LEGNO, DELLA PAGLIA ED AFFINI.				
	19	Addetti ai depositi, alla conservazione e stagionatura del legname. Segatori e sbozzatori del legname .....	a b c d	18 6 — 158	18 6 — 151	— — — 7
		In complesso..		182	175	7
	20	Falegnami, carrozzieri, carpentieri, carradori, cassai, bottai e legnaiuoli.....	a c d	5 4535 3486	5 4535 3486	— — —
		In complesso..		8026	8026	—
	21	Intagliatori, intarsiatori, tornitori ed ebanisti. Fabbri- canti di mobili, strumenti musicali in legno ed oggetti artistici. Sediari e zoccolari.....	a b c d	4 — 288 163	4 — 288 158	— — — 5
		In complesso..		455	450	5
	22	Verniciatori e doratori in genere.....	c d	12 33	12 33	— —
		In complesso..		45	45	—
	23	Fabbricanti di oggetti in truciolo e sughero.....	a c d	— 7 4	— 7 2	— — 2
		In complesso..		11	9	2

Segue : TAVOLA XXII.

Classe	Sottoclasse	PROFESSIONI E CONDIZIONI a) padroni di aziende, amministratori, direttori, b) impiegati, c) artigiani indipendenti, d) operai salariati, garzoni.	Posizione	M F		
				M	F	
7	24	Fabbricanti di oggetti in canna, vinchi, giunchi e simili .....	a	1	1	—
			c	41	24	17
			d	25	22	3
		In complesso..		67	47	20
	25	Fabbricanti di oggetti in paglia e fibre affini ; fabbricanti di cappelli di paglia ; impagliatori di oggetti di vetro e di sedie, canestrai, cestai, e stornai ; fabbricanti di scope, ecc.....	a	—	—	—
			b	—	—	—
			c	81	51	30
			d	40	25	15
		In complesso..		121	76	45
		Totale classe 6	a	28	28	—
	b		6	6	—	
	c		4 964	4 917	47	
	d		3 909	3 877	32	
	In complesso..		<b>8 907</b>	<b>8 828</b>	<b>79</b>	
		INDUSTRIE CHE LAVORANO I CEREALI.				
	26	Addetti ai depositi, alla conservazione ed alla lavorazione dei cereali.....	a	8	8	—
			b	—	—	—
			d	24	22	2
In complesso..		32	30	2		
27	Mugnai .....	a	16	16	—	
		c	895	820	75	
		d	596	585	11	
In complesso..		1 507	1 421	86		
28	Fornai, pastai e panettieri.....	a	28	21	7	
		c	993	684	309	
		d	1 080	957	123	
		In complesso..		2 101	1 662	439
29	Pasticcieri, dolcieri, fabbricanti di biscotti ; ostiari.	a	3	2	1	
		b	—	—	—	
		c	29	26	3	
		d	42	37	5	
		In complesso..		74	65	9
		Totale classe 7	a	55	47	8
b	—		—	—		
c	1 917		1 580	387		
d	1 742		1 601	141		
In complesso..		<b>3 714</b>	<b>3 178</b>	<b>536</b>		



Segue : TAVOLA XXII.

Classe	Sottoclasse	PROFESSIONI E CONDIZIONI a) padroni di aziende, amministratori, direttori, b) impiegati, c) artigiani indipendenti, d) operai salariati, garzoni.	Posizione	M F		M
				M	F	
<b>8</b>		<b>INDUSTRIE CHE UTILIZZANO FRUTTA, VERDURA E SEMI.</b>				
	30	Addetti alla condizionatura ed alla conservazione dei foraggi, frutta e verdura.....	a	—	—	—
			d	4	4	—
		In complesso..		4	4	—
	31	Addetti agli stabilimenti enologici e alla produzione dell'olio .....	a	14	14	—
			b	2	2	—
			d	90	90	—
		In complesso..		106	106	—
	32	Fabbricanti di sciroppi, conserve e sughi concentrati.	a	2	2	—
			b	—	—	—
			c	—	—	—
			d	2	—	2
		In complesso..		4	2	2
	33	Addetti alla lavorazione del caffè, dei surrogati e delle droghe; addetti alla fabbricazione dei frutti canditi; gelatieri, confettieri, ecc.....	a	2	2	—
			b	—	—	—
			c	8	8	—
			d	27	18	9
		In complesso..		37	28	9
		Totale classe 8	a	18	18	—
			b	2	2	—
			c	8	8	—
			d	123	112	11
		In complesso..		151	140	11
<b>9</b>		<b>INDUSTRIE CHE UTILIZZANO PRODOTTI ANIMALI.</b>				
	34	Addetti alla lavorazione del latte, del formaggio, del burro e dei latticini.....	a	3	3	—
			b	—	—	—
			c	3	3	—
			d	25	24	1
		In complesso..		31	30	1
	35	Addetti alla macellazione, conservazione e lavorazione della carne, alla conservazione del pollame, delle uova e del pesce.....	a	3	1	2
			b	—	—	—
			c	15	15	—
			d	75	75	—
		In complesso..		93	91	2

Segue : TAVOLA XXII.

Classe	Sottoclasse	PROFESSIONI E CONDIZIONI a) padroni di aziende, amministratori, direttori, b) impiegati, c) artigiani indipendenti, d) operai salariati, garzoni.	Posizione	M F	M	F
10	36	Addetti alla lavorazione del miele e della cera.....	a	2	2	—
			b	—	—	—
			c	1	1	—
			d	1	1	—
		In complesso..		4	4	—
		Totale classe 9	a	8	6	2
			b	—	—	—
			c	19	19	—
			d	101	100	1
		In complesso..		128	125	3
	INDUSTRIE CHE UTILIZZANO SPOGLIE ANIMALI.					
37	Addetti alla lavorazione del pelo, delle budella e delle spugne. Imbalsamatori di animali.....	a	1	1	—	
		b	—	—	—	
		c	—	—	—	
		d	2	2	—	
	In complesso..		3	3	—	
38	Conciatori e lucidatori di pelli.....	a	2	2	—	
		c	32	30	2	
		d	25	24	1	
	In complesso..		59	56	3	
39	Calzolai, orlatrici e aggiuntatrici di scarpe.....	a	—	—	—	
		c	8 022	8 001	21	
		d	5 682	5 617	65	
	In complesso..		13 704	13 618	86	
40	Guantai; fabbricanti di articoli in pelle.....	a	—	—	—	
		c	6	6	—	
		d	4	4	—	
	In complesso..		10	10	—	
41	Sellai; fabbricanti di finimenti, cinghie ed oggetti per militari .....	a	—	—	—	
		c	203	203	—	
		d	92	91	1	
	In complesso..		295	294	1	

Segue : TAVOLA XXII.

Classe	Sottoclasse	PROFESSIONI E CONDIZIONI a) padroni di aziende, amministratori, direttori, b) impiegati, c) artigiani indipendenti, d) operai salariati, garzoni.	Posizione			
				M F	M	F
11	42	Pellicciai .....	a	—	—	—
			c	—	—	—
			d	7	5	2
			In complesso..	7	5	2
	Totale classe 10	a	3	3	—	
		b	—	—	—	
		c	8 263	8 240	23	
		d	5 812	5 743	69	
	In complesso..	<b>14 078</b>	<b>13 986</b>	<b>92</b>		
	INDUSTRIA DELLA CARTA.					
43	Cernitori e lavoratori di stracci, cernitori di carta; cenciaioli .....	a	—	—	—	
		c	35	22	13	
		d	15	13	2	
		In complesso..	50	35	15	
44	Fabbricanti di cellulosa, pasta di legno e cartoni; addetti alle cartiere .....	a	2	2	—	
		b	—	—	—	
		c	—	—	—	
		d	12	7	5	
In complesso..	14	9	5			
45	Fabbricanti di oggetti di carta e cartone; legatori di libri .....	a	—	—	—	
		c	37	37	—	
		d	18	16	2	
		In complesso..	55	53	2	
Totale classe 11	a	2	2	—		
	b	—	—	—		
	c	72	59	13		
	d	45	36	9		
In complesso..	<b>119</b>	<b>97</b>	<b>22</b>			
INDUSTRIE CHE UTILIZZANO MATERIALI DIVERSI.						
46	Fabbricanti di spazzole, pettini, forcelle, bottoni, articoli per fumatori e ventagli; oggetti di osso, corallo, madreperla e simili; giocattoli e chinca- glierie .....	a	—	—	—	
		b	—	—	—	
		c	24	22	2	
		d	45	38	7	
Totale classe 12	<b>69</b>	<b>60</b>	<b>9</b>			

Segue : TAVOLA XXII.

Classe	Sottoclasse	PROFESSIONI E CONDIZIONI a) padroni di aziende, amministratori, direttori, b) impiegati, c) artigiani indipendenti, d) operai salariati, garzoni.	Posizione	M	F	
				F	M	F
<b>13</b>		<b>PRODUZIONE E PRIMA LAVORAZIONE DEI METALLI.</b>				
	47	Fonditori, affinatori, bollitori, forgiatori, laminatori, trafilettori, ecc.....	a	—	—	—
			b	—	—	—
			d	28	28	—
		Totale classe 13		<b>28</b>	<b>28</b>	—
<b>14</b>		<b>SUCCESSIVE LAVORAZIONI DEI METALLI.</b>				
	48	Fabbrici, maniscalchi, magnani, ramai, caldarai, ottomai, arrotini, coltellai, battitori, lattonieri, stagnai; verniciatori, doratori, nichelatori, smaltatori; fabbricanti di letti e mobili in ferro; fabbricanti di strumenti chirurgici.....	a	1	1	—
			b	—	—	—
			c	3 839	3 839	—
			d	3 820	3 796	24
		Totale classe 14		<b>7 660</b>	<b>7 636</b>	<b>24</b>
<b>15</b>		<b>COSTRUZIONI MECCANICHE IN GENERE, LAVORAZIONE METALLI PREZIOSI, ECC.</b>				
	49	Fabbricanti di macchine agricole e industriali. Costruttori di materiale per trasporti con guide e senza guide, per trasporti aerei. Addetti ai cantieri navali .....	a	15	15	—
			b	13	13	—
			d	384	384	—
		In complesso..		<b>412</b>	<b>412</b>	—
	50	Costruttori di apparecchi fisici e di precisione; di pesi e misure, strumenti musicali, macchine da scrivere e fotografiche. Fabbricanti di apparecchi ortopedici, ecc. Ottici.....	a	2	1	1
			b	2	2	—
			c	4	4	—
			d	40	40	—
		In complesso..		<b>48</b>	<b>47</b>	<b>1</b>
	51	Fabbricanti di armi da fuoco e di proiettili.....	a	4	4	—
			b	—	—	—
			c	6	6	—
			d	14	14	—
		In complesso..		<b>24</b>	<b>24</b>	—
	52	Costruttori di apparecchi elettrici.....	a	2	2	—
			b	1	1	—
			d	12	11	1
		In complesso..		<b>15</b>	<b>14</b>	<b>1</b>
	53	Orologiai .....	a	—	—	—
			c	82	82	—
			d	45	43	2
		In complesso..		<b>127</b>	<b>125</b>	<b>2</b>

Segue : TAVOLA XXII.

Classe	Sottoclasse	PROFESSIONI E CONDIZIONI a) padroni di aziende, amministratori, direttori, b) impiegati, c) artigiani indipendenti, d) operai salariati, garzoni.	Posizione			
				M F	M	F
16	54	Orefici, argentieri e gioiellieri; fabbricanti di filigrana, monete e medaglie.....	a	6	6	—
			b	—	—	—
			c	217	217	—
			d	187	184	3
			In complesso..	410	407	3
		Totale classe 15	a	29	28	1
			b	16	16	—
			c	309	309	—
			d	682	676	6
			In complesso..	1 036	1 029	7
			PREPARAZIONE E LAVORAZIONE DEI MINERALI.			
		55	Scalpellini, marmisti, segatori, macinatori e sbozzatori di pietra, spaccapietre, sgrossatori di marmi, macinatori e raffinatori di minerali.....	a	—	—
c	112			112	—	
d	509			509	—	
	In complesso..	621	621	—		
56	Mosaicisti; scultori in pietra e in marmo; addetti alla lavorazione delle pietre per uso industriale...	a	—	—	—	
		c	3	3	—	
		d	14	14	—	
	In complesso..	17	17	—		
57	Fornaciai (gesso, calce, cemento, laterizi e materiale refrattario) .....	a	32	32	—	
		c	103	103	—	
		d	481	451	30	
	In complesso..	616	586	30		
58	Fabbricanti di maioliche, porcellane e terrecotte; fabbricanti di stoviglie e terraglie; oggetti artistici; figurinai .....	a	13	12	1	
		b	—	—	—	
		c	123	118	5	
		d	252	233	19	
	In complesso..	388	363	25		
59	Vetrai; fabbricanti di perle .....	a	1	1	—	
		b	—	—	—	
		c	1	1	—	
		d	12	12	—	
	In complesso..	14	14	—		

Segue : TAVOLA XXII.

Classe	Sottoclasse	PROFESSIONI E CONDIZIONI a) padroni di aziende, amministratori, direttori, b) impiegati, c) artigiani indipendenti, d) operai salariati, garzoni.	Posizione	M	F			
				F	M	F		
60	Asfaltisti e cementisti.....		a	6	6	—		
			c	8	8	—		
			d	156	156	—		
			In complesso..			170	170	—
			Totale classe 16	a	52	51	1	
				b	—	—	—	
				c	350	345	5	
				d	1 424	1 375	49	
			In complesso..			1 826	1 771	55
			17	COSTRUZIONI EDILIZIE, STRADALI E IDRAULICHE.				
61	Costruttori, imprenditori ed assistenti.....	a	576	576	—			
62	Muratori .....	d	8 869	8 869	—			
63	Manovali, braccianti, lastricatori, selciaroli, terrazzieri (di città), badilanti, ecc.....	d	6 230	6 170	60			
64	Stuccatori, imbianchini, ornataisti, pittori di stanze, decoratori, pavimentatori, tappezziere in carta, ecc.....	c	60	60	—			
		d	449	449	—			
		In complesso..			509	509	—	
65	Fumisti, docciatori, zincatori, fontanieri e pontaroli	c	1	1	—			
		d	13	13	—			
		In complesso..			14	14	—	
Totale classe 17			a	576	576	—		
			c	61	61	—		
In complesso..			d	15 561	15 501	60		
			16 198	16 138	60			
18	INDUSTRIA TESSILE. (Seta, cotone, lana, lino, canapa, ecc.).							
66	Cernitori, essiccatori, cardatori, maceratori, tessitori, ammarratori, annaspatrici, bardatrici e cordai; addetti al candeggio, tintura e stampa dei tessuti.		a	29	29	—		
			b	4	2	2		
			c	2 491	226	2 265		
			d	2 806	407	2 399		
			Totale classe 18			5 330	664	4 666

Segue : TAVOLA XXII.

Classe	Sottoclasse	PROFESSIONI E CONDIZIONI a) padroni di aziende, amministratori, direttori, b) impiegati, c) artigiani indipendenti, d) operai salariati, garzoni.	Posizione	M	F	
				F	M	F
19	TESSUTI SPECIALI.					
	67	Fabbricanti di nastri, passamani, tulle, merletti e cordoni ; rivestitori di fili metallici.....	a	—	—	—
			b	—	—	—
			c	125	—	125
			d	160	2	98
		In complesso..		225	2	223
	68	Fabbricanti di tessuti a maglia. Retai.....	a	2	2	—
			b	—	—	—
			c	76	4	72
			d	102	14	88
		In complesso..		180	20	160
	69	Fabbricanti di cappelli e oggetti di feltro.....	a	1	1	—
			b	—	—	—
			c	16	13	3
			d	31	28	3
		In complesso..		48	42	6
	70	Fabbricanti di impermeabili, tele per usi diversi, tele cerate e simili, copertoni.....	a	—	—	—
			b	—	—	—
			c	12	12	—
d			11	11	—	
	In complesso..		23	23	—	
	Totale classe 19	a	3	3	—	
b		—	—	—		
c		229	29	200		
d		244	55	189		
	In complesso..		476	87	389	
20	VESTIARIO, ARREDAMENTO DOMESTICO, NETTEZZA E ACCONCIATURA DELLA PERSONA.					
	71	Addetti alla confezione della biancheria ; asolaie, bustaie, camiciaie, coltraie, cucitrici.....	a	1	—	1
			c	1 827	11	1 816
			d	1 258	11	1 247
		In complesso..		3 086	22	3 064
	72	Sarti .....	a	2	2	—
			c	8 149	4 691	3 458
			d	6 203	2 753	3 450
		In complesso..		14 354	7 446	6 908

Segue : TAVOLA XXII.

Classe	Sottoclasse	PROFESSIONI E CONDIZIONI a) padroni di aziende, amministratori, direttori, b) impiegati, c) artigiani indipendenti, d) operai salariati, garzoni.	Posizione			
				M	F	
21	INDUSTRIE CHIMICHE.	73 Tappezzieri, materassai, addobbatori, apparatori ed arazzieri ; battitori di tappeti, trapuntaie, pulitori di vetri e pavimenti.....	a	—	—	—
			c	67	57	10
			d	45	38	7
			In complesso..	112	95	17
		74 Modiste, berrettaie e ricamatrici ; ombrellai, cravattai e gallonai ; fabbricanti di guarnizioni e parati da chiesa ; frangiai.....	a	—	—	—
			c	445	73	372
			d	493	9	484
			In complesso..	938	82	856
		75 Lavandaie, stiratrici, smacchiatrici e tintori.....	c	786	142	644
			d	394	73	321
			In complesso..	1 180	215	965
			76 Addetti ai bagni pubblici.....	a	1	1
		b		—	—	—
		d		—	—	—
		In complesso..		1	1	—
77 Barbieri e parrucchieri .....	c	661	633	28		
	d	586	584	2		
	In complesso..	1 247	1 217	30		
	a	4	3	1		
	b	—	—	—		
	Totale classe 20	c	11 935	5 607	6 328	
d	8 979	3 468	5 511			
In complesso..	20 918	9 078	11 840			
78	Addetti alla fabbricazione delle acque gassose e del ghiaccio ; addetti alla lavorazione delle acque minerali .....	a	25	24	1	
		b	1	1	—	
		d	17	12	5	
		In complesso..	43	37	6	
		79 Addetti alla fabbricazione dell'amido, dello zucchero e del glucosio.....	a	1	1	—
b	4		4	—		
d	33		27	6		
In complesso..	38		32	6		



Segue : TAVOLA XXII.

Classe	Sottoclasse	PROFESSIONI E CONDIZIONI a) padroni di aziende, amministratori, direttori, b) impiegati, c) artigiani indipendenti, d) operai salariati, garzoni.	Posizione						
				M F	M	F			
80	Addetti alle distillerie e raffinerie dell'alcool.....		a	4	4	—			
			b	1	1	—			
			d	1	1	—			
			In complesso..	6	6	—			
			81	Fabbricanti di birra, liquori e lieviti .....		a	9	9	—
						b	—	—	—
						c	5	5	—
						d	5	5	—
						In complesso..	19	19	—
			82	Addetti alla estrazione delle essenze per profumi, liquori, eteri .....		a	—	—	—
b	—	—				—			
c	1	1				—			
d	2	2				—			
In complesso..	3	3				—			
83	Fabbricanti di saponi, glicerina, stearina, candele, grassi, olii vegetali e colla.....		a	12	12	—			
			b	—	—	—			
			c	9	9	—			
			d	24	24	—			
			In complesso..	45	45	—			
84	Addetti alla fabbricazione del caucciù, della gutta-perca, della celluloido e degli oggetti di gomma in genere .....		a	2	2	—			
			b	—	—	—			
			d	—	—	—			
			In complesso..	2	2	—			
85	Addetti alla manifattura dei tabacchi.....		a	—	—	—			
			b	2	2	—			
			d	19	2	17			
			In complesso..	21	4	17			
86	Fabbricanti di fiammiferi .....		a	1	1	—			
			b	—	—	—			
			c	—	—	—			
			d	5	3	2			
			In complesso..	6	4	2			
87	Fabbricanti di prodotti esplodenti. Pirotecnici.....		a	15	15	—			
			b	—	—	—			
			c	75	75	—			
			d	79	77	2			
			In complesso..	169	167	2			

Segue : TAVOLA XXII.

Classe	Sottoclasse	PROFESSIONI E CONDIZIONI a) padroni di aziende, amministratori, direttori, b) impiegati, c) artigiani indipendenti, d) operai salariati, garzoni.	Posizione			
				M F	M	F
22	88	Fabbricanti di concimi chimici, materie coloranti, acidi, prodotti farmaceutici e chimici in genere. Fabbricanti di creme per calzature, di inchiostri, cerelacche, matite, vernici e smalti.....	a	17	12	5
			b	24	23	1
			c	3	3	—
			d	29	26	3
			In complesso..	73	64	9
		Totale classe 21	a	86	80	6
			b	32	31	1
			c	93	93	—
			d	214	179	35
			In complesso..	425	383	42
INDUSTRIE POLIGRAFICHE.						
22	89	Addetti alle tipografie: compositori, correttori, fonditori, mettifoglio, proto, stampatori e scompositori .....	a	8	8	—
			b	—	—	—
			c	54	54	—
			d	325	295	30
			In complesso..	387	357	30
22	90	Litografi e addetti alle arti poligrafiche. Addetti all'officina carta-valori .....	a	—	—	—
			b	—	—	—
			c	2	2	—
			d	3	3	—
			In complesso..	5	5	—
22	91	Dattilografi, stenografi, copisti e scrivani pubblici..	b	58	10	48
			a	8	8	—
			b	58	10	48
			c	56	56	—
		d	328	298	30	
	In complesso..	450	372	78		
PRODUZIONE E DISTRIBUZIONE DI FORZA MOTRICE, LUCE, ACQUA, CALORE.						
23	92	Addetti alla produzione e distribuzione di forza motrice, luce e calore; addetti agli impianti di ventilazione ed illuminazione. Eletttricisti.....	a	18	18	—
			b	45	45	—
			c	62	62	—
			d	537	537	—
			In complesso..	662	662	—

Segue : TAVOLA XXII.

Classe	Sottoclasse	PROFESSIONI E CONDIZIONI				
		Posizione	M F	M	F	
		<i>a)</i> padroni di aziende, amministratori, direttori, <i>b)</i> impiegati, <i>c)</i> artigiani indipendenti, <i>d)</i> operai salariati, garzoni.				
	93	Addetti alla produzione del gas ; fabbricanti di acetilene .....	<i>a</i>	—	—	—
			<i>b</i>	6	5	1
			<i>c</i>	—	—	—
			<i>d</i>	8	8	—
		In complesso..		14	13	1
	94	Addetti alla generazione del vapore, alla distribuzione della forza motrice a vapore, agl'impianti frigoriferi, di riscaldamento e di acqua potabile..	<i>a</i>	—	—	—
			<i>b</i>	5	5	—
			<i>d</i>	14	14	—
		In complesso..		19	19	—
			<i>a</i>	18	18	—
			<i>b</i>	56	55	1
		Totale classe 23	<i>c</i>	62	62	—
			<i>d</i>	559	559	—
		In complesso..		695	694	1
24		TRASPORTI E VIABILITÀ.				
	95	Addetti ai trasporti terrestri senza guide : chauffeurs, carrettieri, cocchieri, conducenti di diligenze ; guide di città e di montagna ; stallieri, noleggiatori di vetture, biciclette, ecc.....	<i>a</i>	14	13	1
			<i>b</i>	11	8	3
			<i>c</i>	1720	1720	—
			<i>d</i>	2498	2498	—
		In complesso..		4243	4239	4
	96	Addetti ai trasporti terrestri su guide : impiegati ed agenti delle ferrovie e delle tramvie. Addetti alle agenzie di viaggi.....	<i>a</i>	—	—	—
			<i>b</i>	1816	1809	7
			<i>d</i>	3383	3348	35
		In complesso..		5199	5157	42
	97	Addetti ai trasporti per acqua : armatori, capitani, marinai, personale di bordo e barcaioli. Addetti alle agenzie marittime.....	<i>a</i>	1	1	—
			<i>b</i>	8	6	2
			<i>c</i>	87	87	—
			<i>d</i>	856	856	—
		In complesso..		952	950	2
	98	Addetti ai lavori di carico e scarico : facchini, portatori, ecc. ....	<i>d</i>	414	395	19
	99	Addetti ai servizi di corrispondenza : personale delle poste, dei telefoni e dei telegrafi.....	<i>a</i>	—	—	—
			<i>b</i>	1453	1099	354
			<i>d</i>	914	800	54
		In complesso..		2367	1959	408

Segue : TAVOLA XXII.

Classe	Sottoclasse	PROFESSIONI E CONDIZIONI a) padroni di aziende, amministratori, direttori, b) impiegati, c) artigiani indipendenti, d) operai salariati, garzoni.	Posizione			
				M F	M	F
100		Addetti ai servizi di manutenzione stradale e polizia urbana ; addetti ai servizi sanitari ; cantonieri, spazzini, accendifanali, accalappiacani, attacchini, spazzacamini, ecc.....	a	1 680	1 627	53
			a	15	14	1
		Totale classe 24	b	3 288	2 922	366
			c	1 807	1 807	—
			d	9 745	9 584	161
		In complesso..		<b>14 855</b>	<b>14 327</b>	<b>528</b>
25		INDUSTRIE NON SPECIFICATE.				
101		Addetti alle industrie non specificate.....	a	212	205	7
			b	—	—	—
			c	88	70	18
			d	3 869	3 278	591
		Totale classe 25		<b>4 169</b>	<b>3 553</b>	<b>616</b>
			a	1 147	1 120	27
			b	3 465	3 047	418
			c	36 587	27 299	9 288
			d	60 327	51 000	9 327
		Totale Industria		<b>101 526</b>	<b>82 466</b>	<b>19 060</b>
		COMMERCIO				
26		VENDITA DI MERCI E DERRATE ALIMENTARI.				
102		Venditori di bestiame.....	a	358	358	—
103		Venditori di granaglie, farine e semi oleosi ; fieno, paglia .....	a	263	250	13
			d	11	9	2
		In complesso..		<b>274</b>	<b>259</b>	<b>15</b>
104		Venditori di pane e pasta da minestra.....	a	287	158	129
			d	5	4	1
		In complesso..		<b>292</b>	<b>162</b>	<b>130</b>

Segue : TAVOLA XXII.

Classe	Sottoclasse	PROFESSIONI E CONDIZIONI a) padroni di aziende, amministratori, direttori, b) impiegati, c) artigiani indipendenti, d) operai salariati, garzoni,	Posizione			
				M F	M	F
27	VENDITA DI GENERI NON ALIMENTARI.	105 Venditori di vino ed olio all'ingrosso.....	a	378	324	54
			b	—	—	—
			d	3	3	—
			In complesso..	381	327	54
		106 Venditori di biscotti, dolci, cioccolate, confetture e gelati .....	a	49	44	5
			b	1	—	1
			d	—	—	—
			In complesso..	50	44	6
		107 Venditori di uova, pollame, latte, burro, formaggio, salame, carne, pesce, cacciagione, frutta, erbaggi, legumi e ghiaccio ; venditori di fiori, piante, bulbi e sementi.....	a	3 172	2 524	648
			b	—	—	—
d	100		98	2		
	In complesso..		3 272	2 622	650	
108 Venditori di droghe, generi coloniali, prodotti chimici, cera, candele, benzina, concimi, petrolio, profumeria, ecc. ....	a	125	102	23		
	b	6	6	—		
	d	8	6	2		
		In complesso..	139	114	25	
	Totale classe 26	a	4 632	3 760	872	
		b	7	6	1	
		d	127	120	7	
	In complesso..	4 766	3 886	880		
109 Venditori di combustibili solidi, di prodotti dell'industria del legno e delle materie analoghe.....	a	282	266	16		
	b	7	7	—		
	d	16	12	4		
		In complesso..	305	285	20	
	110 Venditori di mobili, strumenti musicali, corde armoniche .....	a	35	34	1	
b		3	3	—		
d		3	2	1		
	In complesso..	41	39	2		
111 Venditori di pelo e penne preparate, cuoio, calzature, guanti, pelliccerie e animali imbalsamati.....	a	322	306	16		
	b	8	8	—		
	d	—	—	—		
	In complesso..	330	314	16		

Segue : TAVOLA XXII.

Classe	Sottoclasse	PROFESSIONI E CONDIZIONI			Posizione	M F	M	F
		a) padroni di aziende, amministratori, direttori, b) impiegati, c) artigiani indipendenti, d) operai salariati, garzoni.						
	112	Venditori di spazzole, pettini, forcelle, giocattoli, articoli per fumatori; articoli in osso, avorio e madreperla; articoli in metallo; venditori di corallo, ventagli, ecc.....	a	102	90	12		
			b	3	3	—		
			d	1	1	—		
		In complesso..		106	94	12		
	113	Venditori di pasta di legno, cellulosa, carta e cartone; oggetti di cancelleria, libri, giornali, fotografie e articoli fotografici; francobolli e cartoline	a	52	48	4		
			b	2	2	—		
			d	—	—	—		
		In complesso..		54	50	4		
	114	Venditori di prodotti metallurgici; negozianti di acciaio, ferramenta, armi e proiettili, macchine e strumenti di precisione per uso agricolo e industriale.	a	174	164	10		
			b	2	2	—		
			d	3	3	—		
		In complesso..		179	169	10		
	115	Gioiellieri, orefici, antiquari, negozianti di monete, medaglie ed oggetti preziosi.....	a	264	253	11		
			b	3	3	—		
			d	5	5	—		
		In complesso..		272	261	11		
	116	Venditori di prodotti mineralurgici e di cava; venditori di vetri, lampade, ceramiche, cristalli, argille, laterizi, porcellane, piatti e stoviglie.....	a	104	98	6		
			b	2	2	—		
			d	—	—	—		
		In complesso..		106	100	6		
	117	Venditori di materie prime per l'industria tessile; venditori di filati, tessuti, mercerie, vestiario ed oggetti di arredamento domestico.....	a	1341	1089	252		
			b	19	15	4		
			d	8	8	—		
		In complesso..		1368	1112	256		
	118	Venditori di materiale sanitario; articoli di gomma..	a	7	6	1		
			b	6	3	3		
			d	—	—	—		
		In complesso..		13	9	4		
		Totale classe 27	a	2683	2354	329		
			b	55	48	7		
			d	36	31	5		
		In complesso..		2774	2433	341		
28		VENDITA DI MERCI DIVERSE E NON SPECIFICATE.						
	119	Venditori di oggetti usati e di rifiuto.....	a	165	106	59		
			d	41	9	32		
		In complesso..		206	115	91		

Segue : TAVOLA XXII.

Classe	Sottoclasse	PROFESSIONI E CONDIZIONI a) padroni di aziende, amministratori, direttori, b) impiegati, c) artigiani indipendenti, d) operai salariati, garzoni.	Posizione	M	F		
				F	M	F	
29	120	Venditori di merci e derrate diverse (senz'altra specificazione) .....	a	984	785	199	
			b	59	57	2	
			d	6	5	1	
			In complesso..		1 049	847	202
	121	Venditori di merci e derrate non specificate.....	a	2 961	2 519	442	
			b	49	38	11	
			d	66	64	2	
			In complesso..		3 076	2 621	455
	122	Venditori ambulanti .....	a	552	432	120	
			a	4 662	3 842	820	
		Totale classe 28	b	108	95	13	
			d	113	78	35	
			In complesso..		<b>4 883</b>	<b>4 015</b>	<b>868</b>
ESERCIZI PUBBLICI.							
123	Proprietari e personale di alberghi e pensioni; locandieri, affittacamere ed affittaletti.....	a	385	209	176		
		b	12	9	3		
		d	90	64	26		
		In complesso..		487	282	205	
124	Proprietari e personale di trattorie, rosticcerie, friggitorie, osterie, cantine, bottiglierie e spacci di vino; vivandieri .....	a	1 347	750	597		
		b	13	12	1		
		d	435	408	27		
		In complesso..		1 795	1 170	625	
125	Proprietari e personale di caffè, liquorerie, birrerie, bars, sale da bigliardo, tea-rooms .....	a	433	272	161		
		b	8	5	3		
		d	87	69	18		
		In complesso..		528	346	182	
126	Rivenditori di sale e tabacchi.....	a	559	335	224		
		b	16	11	5		
		d	8	5	3		
		In complesso..		583	351	232	

Segue : TAVOLA XXII.

Classe	Sottoclasse	PROFESSIONI E CONDIZIONI a) padroni di aziende, amministratori, direttori, b) impiegati, c) artigiani indipendenti, d) operai salariati, garzoni.	Posizione	M	F	M	F		
				F	M				
30	127	Appaltatori, impresari di spettacoli pubblici e personale non artistico dei medesimi.....	a	6		6	—		
			b	2		2	—		
			d	4		2	2		
			In complesso..		12		10	2	
			Totale classe 29	a	2 730		1 572	1 158	
		b		51		39	12		
		d		624		548	76		
			In complesso..		<b>3 405</b>		<b>2 159</b>	<b>1 246</b>	
			ISTITUTI DI EMISSIONE, CREDITO, CAMBIO, ASSICURAZIONE, ECC.						
		128	Personale di banche, istituti di credito e deposito, agenzie di pegno e risparmio, borse, stanze di compensazione, istituti di assicurazione, camere di commercio, magazzini generali, punti franchi, esattorie, banchi lotto, agenzie di pubblicità e affissione; banchieri, cambia-valute, borsisti...	a	54		50	4	
b	438				421	17			
In complesso..	492				471	21			
129	Spedizionieri, commissionari, rappresentanti.....	a	100		99	1			
		b	199		176	23			
		In complesso..	299		275	24			
130	Mediatori, sensali, stimatori; agenti d'informazioni, d'aste e di emigrazione; agenti teatrali e di collocamento .....	a	221		208	13			
		b	66		66	—			
		In complesso..	287		274	13			
131	Addetti alle aziende commerciali in genere.....	a	9		9	—			
		b	726		675	51			
	In complesso..	735		684	51				
	Totale classe 30	a	384		366	18			
		b	1 429		1 338	91			
In complesso..	<b>1 813</b>		<b>1 704</b>	<b>109</b>					
		a	15 091		11 894	3 197			
		b	1 650		1 526	124			
		d	900		777	123			
	<b>Totale Commercio</b>		<b>17 641</b>		<b>14 197</b>	<b>3 444</b>			



Segue: TAVOLA XXII.

Classe	Sottoclasse	PROFESSIONI E CONDIZIONI a) padroni di aziende, amministratori, direttori, b) impiegati, c) artigiani indipendenti, d) operai salariati, garzoni.	Posizione	M	F	F
				F	M	F
<b>AMMINISTRAZIONE PUBBLICA E PRIVATA</b>						
<b>31</b>	<b>AMMINISTRAZIONE PUBBLICA.</b>					
132	Personale diplomatico presso il governo di S. M. il Re e presso la S. Sede. Personale delle Ambasciate e dei Consolati.....					
				1	1	—
133	Impiegati e funzionari dello Stato, della R. Casa e delle Camere legislative.....					
				1 984	1 913	71
134	Impiegati delle Provincie, dei Comuni, degli Istituti di beneficenza e degli Enti morali.....					
				1 321	1 288	33
	Totale classe 31			<b>3 306</b>	<b>3 202</b>	<b>104</b>
<b>32</b>	<b>DIFESA DEL PAESE.</b>					
135	Carabinieri Reali e Guardie di Finanza : .... <i>Ufficiali</i>					
				192	192	—
				<i>Altri militari</i>	1 947	1 947
				<b>In complesso</b>	<b>2 139</b>	<b>2 139</b>
136	Altri corpi dell'Esercito ..... <i>Ufficiali</i>					
				326	326	—
				<i>Altri militari</i>	4 185	4 185
				<b>In complesso</b>	<b>4 511</b>	<b>4 511</b>
137	Armata : ..... <i>Ufficiali</i>					
				3	3	—
				<i>Altri militari</i>	21	21
				<b>In complesso</b>	<b>24</b>	<b>24</b>
	Totale classe 32		{	<i>Ufficiali</i>	521	521
				<i>Altri militari</i>	6 153	6 153
				<b>In complesso</b>	<b>6 674</b>	<b>6 674</b>
<b>33</b>	<b>CORPI ORGANIZZATI E PERSONALE DI SERVIZIO DI PUBBLICA AMMINISTRAZIONE.</b>					
138	Addetti ai corpi organizzati al servizio dello Stato : guardie carcerarie, ispettori e guardie forestali, funzionari di pubblica sicurezza.....					
				367	367	—
139	Addetti ai corpi organizzati al servizio delle Provincie e dei Comuni : guardie municipali, daziarie, forestali e campestri .....					
				844	844	—

Segue : TAVOLA XXII.

Classe	Sottoclasse	PROFESSIONI E CONDIZIONI a) padroni di aziende, amministratori, direttori, b) impiegati, c) artigiani indipendenti, d) operai salariati, garzoni.	Posizione	M	F	
				M F	M	F
	140	Personale subalterno dello Stato, della R. Casa e delle Camere legislative .....		168	159	9
	141	Personale subalterno delle Provincie, dei Comuni, degli Istituti di beneficenza e degli Enti morali..		581	492	89
		<b>Totale classe 33</b>		<b>1 960</b>	<b>1 862</b>	<b>98</b>
<b>34</b>		<b>AMMINISTRAZIONE PRIVATA.</b>				
	142	Personale delle aziende di carattere non commerciale nè industriale; impiegati di società, circoli sportivi e scientifici; maestri di casa, intendenti e giovani di studio; agenti di investigazione, di sicurezza privata e guardie notturne.....		539	519	20
<b>35</b>	143	IMPIEGATI, COMMESSI E FATTORINI (senz'altra specificazione) .....		1 049	963	86
		<b>Totale Amministrazione pubblica e privata</b>		<b>13 528</b>	<b>13 220</b>	<b>308</b>
		<b>CULTO, PROFESSIONI E ARTI LIBERALI</b>				
<b>36</b>		<b>CULTO.</b>				
	144	Sacerdoti e chierici del clero cattolico secolare...		1 698	1 698	—
	145	Frați, monache, suore, laici e converse del clero cattolico regolare .....		636	142	494
	146	Pastori evangelici e ministri di altri culti (senza altra specificazione) .....		17	17	—
	147	Impiegati della Curia pontificia, delle Curie vescovili e degli istituti ecclesiastici.....		5	5	—
	148	Sacrestani, ecc., addetti al servizio delle chiese cattoliche .....		260	252	8
	149	Impiegati e inservienti addetti ai templi ed agl'istituti di culto non cattolico.....		1	1	—
		<b>Totale classe 36</b>		<b>2 617</b>	<b>2 115</b>	<b>502</b>
<b>37</b>		<b>INSEGNAMENTO.</b>				
	150	Maestri, professori, direttori delle scuole e degli istituti pubblici e privati.....		4 989	1 725	3 264
	151	Insegnanti di musica vocale e strumentale e di recitazione .....		112	92	20

Segue : TAVOLA XXII.

Classe	Sottoclasse	PROFESSIONI E CONDIZIONI a) padroni di aziende, amministratori, direttori, b) impiegati, c) artigiani indipendenti, d) operai salariati, garzoni.	Posizione			
				M F	M	F
	152	Maestri di ginnastica, scherma, equitazione, ballo, nuoto, ecc. ....		14	9	5
	153	Sacerdoti, monaci, monache, ecc., addetti all'insegnamento .....		311	99	212
		Totale classe 37		<b>5 426</b>	<b>1 925</b>	<b>3 501</b>
<b>38</b>		<b>PROFESSIONI SANITARIE.</b>				
	154	Medici, chirurghi, ostetrici.....		955	945	10
	155	Dentisti .....		22	22	—
	156	Levatrici .....		518	—	518
	157	Veterinari .....		119	119	—
	158	Farmacisti (padroni e assistenti di farmacia).....		471	464	7
	159	Flebotomi, callisti, massaggiatori, manicure e pedicure .....		6	4	2
	160	Infermieri .....		266	124	142
	161	Sacerdoti, monaci, monache, addetti all'assistenza...		132	3	129
		Totale classe 38		<b>2 489</b>	<b>1 681</b>	<b>808</b>
<b>39</b>		<b>PROFESSIONI LEGALI.</b>				
	162	Avvocati, procuratori e causidici.....		957	956	1
	163	Notai .....		289	289	—
		Totale classe 39		<b>1 246</b>	<b>1 245</b>	<b>1</b>
<b>40</b>		<b>LETTERE E SCIENZE APPLICATE.</b>				
	164	Letterati, pubblicisti, traduttori, interpreti, archeologi e giornalisti .....		39	35	4
	165	Ingegneri e architetti.....		303	303	—
	166	Dottori in scienze agrarie, geometri, agrimensori ed agronomi .....		500	500	—
	167	Dottori in scienze commerciali, ragionieri, attuari, contabili e periti commerciali.....		442	409	33
		Totale classe 40		<b>1 284</b>	<b>1 247</b>	<b>37</b>
<b>41</b>		<b>ARTI BELLE.</b>				
	168	Scultori, pittori, scenografi e miniatori.....		100	95	5
	169	Disegnatori e calligrafi .....		25	24	1
	170	Modelli .....		1	1	—

Segue : TAVOLA XXII.

Classe	Sottoclasse	PROFESSIONI E CONDIZIONI a) padroni di aziende, amministratori, direttori, b) impiegati, c) artigiani indipendenti, d) operai salariati, garzoni.	Posizione	M	F	
				F	M	F
	171	Compositori di musica, direttori d'orchestra e capi-banda musicali .....		16	14	2
	172	Musicanti, suonatori ed organisti.....		467	462	5
	173	Artisti di canto, cantori e coristi.....		28	15	13
	174	Coreografi, ballerini, mimi e tramagnini.....		12	11	1
	175	Artisti drammatici, lirici, ecc.....		35	16	19
	176	Suggeritori, buttafuori, trovaroba.....		5	5	—
	177	Artisti di compagnie equestri e di varietà; artisti cinematografici; prestigiatori, suonatori ambulanti, saltimbanchi, fantini, ginnasti, giuocatori di pallone, burattinai, domatori; addetti ai tiri a segno; ciarlatani .....		75	46	29
	178	Fotografi, cianografi, eliografi e produttori di pellicole cinematografiche .....		129	126	3
		<b>Totale classe 41</b>		<b>893</b>	<b>815</b>	<b>78</b>
		<b>Totale Culto, professioni e arti liberali</b>		<b>13 955</b>	<b>9 028</b>	<b>4 927</b>
<b>42</b>		<b>ADDETTI AI SERVIZI DOMESTICI.</b>				
	179	Domestici, cuochi, portieri; balie, damigelle di compagnia, governanti ed istitutrici.....		7 329	683	6 646
		<b>CONDIZIONI NON PROFESSIONALI</b>				
<b>43</b>	180	PROPRIETARI, CAPITALISTI, AGIATI, REDDITIERI, BENESTANTI .....		8 082	4 711	3 371
<b>44</b>		<b>PENSIONATI.</b>				
	181	Pensionati di amministrazione pubblica e privata...		2 961	2 111	850
	182	Pensionati di guerra.....		1 526	733	793
		<b>Totale classe 44</b>		<b>4 487</b>	<b>2 844</b>	<b>1 643</b>
<b>45</b>	183	STUDENTI, SEMINARISTI, COLLEGIALI.....		47 678	29 266	18 412
<b>46</b>	184	ATTENDENTI ALLE CURE DOMESTICHE.....		347 004	—	347 004
<b>47</b>		<b>ALTRE CONDIZIONI NON PROFESSIONALI.</b>				
	185	Persone senza professione, invalidi, disoccupati...		3 204	2 843	361

Segue : TAVOLA XXII.

Classe	Sottoclasse	PROFESSIONI E CONDIZIONI a) padroni di aziende, amministratori, direttori, b) impiegati, c) artigiani indipendenti, d) operai salariati, garzoni.	Posizione	M F	M	F
	186	Ricoverati .....		1 852	982	870
	187	Detenuti .....		1 089	963	126
	188	Mendicanti .....		370	171	199
	189	Prostitute.....		35	—	35
		Totale classe 47		<b>6 550</b>	<b>4 959</b>	<b>1 591</b>
48	190	SENZA INDICAZIONE DI PROFESSIONE O CONDIZIONE..		<b>5 696</b>	<b>5 696</b>	—
		<b>Totale Condizioni non professionali</b>		<b>419 497</b>	<b>47 476</b>	<b>372 021</b>

### RIEPILOGO

PROFESSIONI E CONDIZIONI	M F	M	F
Agricoltura, caccia e pesca.....	552 605	355 445	197 160
Industria .....	101 526	82 466	19 060
Commercio .....	17 641	14 197	3 444
Amministrazione pubblica e privata.....	13 528	13 220	308
Culto, professioni e arti liberali.....	13 955	9 028	4 927
Addetti ai servizi domestici.....	7 329	683	6 646
Proprietari, benestanti .....	8 082	4 711	3 371
Attendenti alle cure domestiche, pensionati, studenti, ricoverati, ecc.....	411 415	42 765	368 650
In complesso..	<b>1 126 081</b>	<b>522 515</b>	<b>603 566</b>

TAVOLA XXIII.

**Popolazione presente di età superiore a 10 anni  
nei Comuni aventi un Centro di almeno 15 000**

Classe	Sottoclasse	PROFESSIONI E CONDIZIONI <i>a)</i> padroni di aziende, amministratori, direttori, <i>b)</i> impiegati, <i>c)</i> artigiani indipendenti, <i>d)</i> operai salariati, garzoni.	Posizione	PROVINCIA						
				COMUNI aventi un Centro di al- meno 15 000 abitanti			AQUILA DEGLI ABRUZZI			
				AQUILA DEGLI ABRUZZI			AQUILA DEGLI ABRUZZI			
				M F	M	F	M F	M	F	
		<b>AGRICOLTURA - CACCIA - PESCA</b>								
<b>1</b>		AGRICOLTURA E CACCIA.								
	1	Agricoltori che conducono terreni pro- pri .....		828	809	19	19490	14846	4644	
	2	Enfiteuti ed utilisti.....		—	—	—	3	3	—	
	3	Fittavoli .....		71	69	2	748	659	89	
	4	Mezzadri e coloni.....		206	204	2	534	464	70	
	5	Contadini obbligati.....		—	—	—	47	37	10	
	6	Giornalieri di campagna, bifolchi, ecc.		514	501	13	15797	10719	5078	
	7	Fattori, agenti di campagna.....		4	4	—	24	19	5	
	8	Giardinieri, ortolani, ecc.....		39	33	6	76	58	18	
	9	Pastori, bovani e mandriani.....		35	34	1	822	792	30	
	10	Allevatori di animali, apicoltori, ecc.		—	—	—	3	3	—	
	11	Boscaioli, carbonai e taglialegna.....		—	—	—	67	65	2	
	12	Guardie campestri e guardaboschi pri- vati .....		2	2	—	74	74	—	
	13	Cacciatori, raccoglitori di funghi, ecc.		—	—	—	—	—	—	
		<b>Totale classe 1</b>		<b>1699</b>	<b>1656</b>	<b>43</b>	<b>37685</b>	<b>27739</b>	<b>9946</b>	
<b>2</b>		PESCA.								
	14	Piscicoltori .....		—	—	—	—	—	—	
	15	Pescatori e vallanti.....		—	—	—	4	4	—	
		<b>Totale classe 2</b>		<b>—</b>	<b>—</b>	<b>—</b>	<b>4</b>	<b>4</b>	<b>—</b>	
		<b>Totale Agricoltura - Caccia - Pesca</b>		<b>1699</b>	<b>1656</b>	<b>43</b>	<b>37689</b>	<b>27743</b>	<b>9946</b>	
		<b>INDUSTRIA</b>								
<b>3</b>		MINIERE.								
	16	Minatori di metalli, solfo, combusti- bili fossili. Addetti alle ricerche mi- nerarie .....	<i>a</i>	—	—	—	—	—	—	
			<i>b</i>	—	—	—	—	—	—	
			<i>d</i>	3	3	—	31	31	—	
		<b>Totale classe 3</b>		<b>3</b>	<b>3</b>	<b>—</b>	<b>31</b>	<b>31</b>	<b>—</b>	

**classificata secondo il sesso e la professione  
abitanti, nei Circondari e nelle Province.**

DI AQUILA DEGLI ABRUZZI												Sottoclasse	Classe
CIRCONDARI									TOTALE				
AVEZZANO			CITTADUCALE			SULMONA			MF	M	F		
MF	M	F	MF	M	F	MF	M	F	MF	M	F		
14702	11025	3677	8812	7054	1758	14289	9829	4460	57293	42754	14539	1	1
2	1	1	1	1	—	37	35	2	43	40	3	2	
1751	1472	279	526	318	208	1083	958	125	4108	3407	701	3	
2916	2210	706	2114	1614	500	472	413	59	6036	4701	1335	4	
236	198	38	92	83	9	8	8	—	383	326	57	5	
24047	16104	7943	6979	5432	1547	10360	6994	3366	57183	39249	17934	6	
22	21	1	21	21	—	8	7	1	75	68	7	7	
29	28	1	30	17	13	77	40	37	212	143	69	8	
704	677	27	737	717	20	390	366	24	2653	2552	101	9	
3	2	1	—	—	—	13	13	—	19	18	1	10	
153	153	—	58	57	1	135	121	14	413	396	17	11	
92	92	—	41	41	—	63	63	—	270	270	—	12	
3	3	—	—	—	—	1	1	—	4	4	—	13	
<b>44660</b>	<b>31986</b>	<b>12674</b>	<b>19411</b>	<b>15355</b>	<b>4056</b>	<b>26936</b>	<b>18848</b>	<b>8088</b>	<b>128692</b>	<b>93928</b>	<b>34764</b>		
—	—	—	—	—	—	—	—	—	—	—	—	14	2
—	—	—	3	3	—	8	8	—	15	15	—	15	
—	—	—	3	3	—	8	8	—	15	15	—		
<b>44660</b>	<b>31986</b>	<b>12674</b>	<b>19414</b>	<b>15358</b>	<b>4056</b>	<b>26944</b>	<b>18856</b>	<b>8088</b>	<b>128707</b>	<b>93943</b>	<b>34764</b>		
—	—	—	—	—	—	—	—	—	—	—	—	16	3
—	—	—	—	—	—	—	—	—	—	—	—		
18	18	—	6	6	—	63	63	—	118	118	—		
<b>18</b>	<b>18</b>	—	<b>6</b>	<b>6</b>	—	<b>63</b>	<b>63</b>	—	<b>118</b>	<b>118</b>	—		

Segue : TAVOLA XXIII.

Classe	Sottoclasse	PROFESSIONI E CONDIZIONI a) padroni di aziende, amministratori, direttori, b) impiegati, c) artigiani indipendenti, d) operai salariati, garzoni.	Posizione	PROVINCIA							
				COMUNI aventi un Centro di al- meno 15000 abitanti							
				AQUILA DEGLI ABRUZZI			AQUILA DEGLI ABRUZZI				
				M	F		M	F			
4		CAVE DI OGNI GENERE.									
	17	Cavatori di pietre, di materiale da ce- menti, ecc.....	a	—	—	—	—	—	—	—	—
			b	—	—	—	—	—	—	—	—
			d	—	—	—	—	—	—	—	—
		Totale classe 4		—	—	—	—	—	—	—	—
5		SALINE MARITTIME ED ACQUE MINERALI.									
	18	Salinari ; addetti alla estrazione delle acque minerali.....	a	—	—	—	—	—	—	—	—
			b	—	—	—	—	—	—	—	—
			d	—	—	—	—	—	—	—	—
		Totale classe 5		—	—	—	—	—	—	—	—
6		INDUSTRIA DEL LEGNO, DELLA PAGLIA ED AFFINI.									
	19	Addetti ai depositi del legname, se- gatori, ecc.....		3	3	—	11	11	—		
	20	Falegnami, carrozzieri,carpentieri, ecc.		271	271	—	537	537	—		
	21	Intagliatori, intarsiatori, ebanisti, ecc.		17	17	—	21	21	—		
	22	Verniciatori e doratori in genere.....		12	12	—	13	13	—		
	23	Fabbricanti di oggetti in truciolo e sughero .....		—	—	—	—	—	—		
	24	Fabbricanti di oggetti in canna e simili.		—	—	—	12	2	10		
	25	Fabbricanti di oggetti in paglia e fibre affini ; fabbricanti di cappelli di pa- glia, ecc.....		15	3	12	25	9	16		
			a	3	3	—	3	3	—		
			b	—	—	—	—	—	—		
			c	89	80	9	331	310	21		
			d	226	223	3	285	280	5		
		Totale classe 6		318	306	12	619	593	26		
7		INDUSTRIE CHE LAVORANO I CEREALI.									
	26	Addetti ai depositi dei cereali.....		2	2	—	2	2	—		
	27	Mugnai .....		13	12	1	101	100	1		
	28	Fornai, pastai e panettieri.....		104	101	3	187	156	31		
	29	Pasticcieri, dolcieri, ecc .....		6	6	—	8	7	1		
			a	3	3	—	5	5	—		
			b	—	—	—	—	—	—		
			c	44	41	3	145	126	19		
			d	78	77	1	148	134	14		
		Totale classe 7		125	121	4	298	265	33		



DI AQUILA DEGLI ABRUZZI

CIRCONDARI									TOTALE			Sottoclasse	Classe
AVEZZANO			CITTADUCALE			SULMONA			MF	M	F		
MF	M	F	MF	M	F	MF	M	F					
—	—	—	—	—	—	—	—	—	—	—	—	17	4
—	—	—	—	—	—	—	—	—	—	—	—	—	—
5	5	—	1	1	—	3	3	—	9	9	—	—	—
<b>5</b>	<b>5</b>	—	<b>1</b>	<b>1</b>	—	<b>3</b>	<b>3</b>	—	<b>9</b>	<b>9</b>	—	—	—
—	—	—	—	—	—	—	—	—	—	—	—	18	5
—	—	—	—	—	—	—	—	—	—	—	—	—	—
—	—	—	—	—	—	—	—	—	—	—	—	—	—
—	—	—	—	—	—	—	—	—	—	—	—	—	6
52	51	1	48	47	1	10	10	—	121	119	2	19	
<b>728</b>	<b>728</b>	—	<b>282</b>	<b>282</b>	—	<b>573</b>	<b>573</b>	—	<b>2120</b>	<b>2120</b>	—	<b>20</b>	
34	33	1	2	2	—	14	14	—	71	70	1	21	
2	2	—	—	—	—	3	3	—	18	18	—	22	
—	—	—	—	—	—	—	—	—	—	—	—	23	
4	4	—	4	3	1	3	3	—	23	12	11	24	
17	11	6	6	2	4	16	10	6	64	32	32	25	
4	4	—	2	2	—	2	2	—	11	11	—	—	
—	—	—	—	—	—	—	—	—	—	—	—	—	
372	370	2	210	205	5	344	340	4	1257	1225	32	—	
461	455	6	130	129	1	273	271	2	1149	1135	14	—	
<b>837</b>	<b>829</b>	<b>8</b>	<b>342</b>	<b>336</b>	<b>6</b>	<b>619</b>	<b>613</b>	<b>6</b>	<b>2417</b>	<b>2371</b>	<b>46</b>	—	
2	—	2	—	—	—	—	—	—	4	2	2	26	
84	82	2	127	120	7	66	63	3	378	365	13	27	
116	52	64	29	15	14	122	91	31	454	314	140	28	
3	3	—	—	—	—	16	11	5	27	21	6	29	
2	2	—	—	—	—	5	5	—	12	12	—	—	
—	—	—	—	—	—	—	—	—	—	—	—	—	
105	65	40	93	76	17	119	93	26	462	360	102	—	
98	70	28	63	59	4	80	67	13	389	330	59	—	
<b>205</b>	<b>137</b>	<b>68</b>	<b>156</b>	<b>135</b>	<b>21</b>	<b>204</b>	<b>165</b>	<b>39</b>	<b>863</b>	<b>702</b>	<b>161</b>	—	

Segue : TAVOLA XXIII.

Classe	Sottoclasse	PROFESSIONI E CONDIZIONI a) padroni di aziende, amministratori, direttori, b) impiegati, c) artigiani indipendenti, d) operai salariati, garzoni.	Posizione	PROVINCIA							
				COMUNI aventi un Centro di almeno 15 000 abitanti			AQUILA DEGLI ABRUZZI				
				AQUILA DEGLI ABRUZZI			AQUILA DEGLI ABRUZZI				
				M F	M	F	M F	M	F		
<b>8</b>		<b>INDUSTRIE CHE UTILIZZANO FRUTTA, VERDURA E SEMI.</b>									
	30	Addetti alla conservazione dei foraggi, frutta, ecc. ....					1		1		
	31	Addetti agli stabilimenti enologici, ecc.									
	32	Fabbricanti di sciroppi, conserve, ecc.									
	33	Addetti alla lavorazione del caffè, alla fabbricazione dei frutti canditi, ecc.					1		1		
			a								
			b								
			c								
			d	1	1		2		2		
		<b>Totale classe 8</b>		<b>1</b>	<b>1</b>		<b>2</b>		<b>2</b>		
<b>9</b>		<b>INDUSTRIE CHE UTILIZZANO PRODOTTI ANIMALI.</b>									
	34	Addetti alla lavorazione del latte, ecc.					9		9		
	35	Addetti alla macellazione e conservazione della carne, ecc. ....					8		8		
	36	Addetti alla lavorazione del miele e della cera. ....									
			a				1		1		
			b								
			c								
			d	5	5		16		16		
		<b>Totale classe 9</b>		<b>5</b>	<b>5</b>		<b>17</b>		<b>17</b>		
<b>10</b>		<b>INDUSTRIE CHE UTILIZZANO SPOGLIE ANIMALI.</b>									
	37	Addetti alla lavorazione del pelo, delle budella, ecc. ....					1		1		
	38	Conciatori e lucidatori di pelli .....					9		9		
	39	Calzolai, orlatrici, ecc. ....					379		335		44
	40	Guantai; fabbricanti di articoli in pelle.					1		1		
	41	Sellai; fabbricanti di finimenti, ecc. ...					14		14		
	42	Pellicciai .....									
			a								
			b								
			c	131	130	1	445		442		3
			d	273	230	43	513		470		43
		<b>Totale classe 10</b>		<b>404</b>	<b>360</b>	<b>44</b>	<b>958</b>		<b>912</b>		<b>46</b>

DI AQUILA DEGLI ABRUZZI

CIRCONDARI									TOTALE			Sottoclasse	Classe
AVEZZANO			CITTADUCALE			SULMONA			MF	M	F		
MF	M	F	MF	M	F	MF	M	F					
—	—	—	—	—	—	—	—	—	1	1	—	30	
—	—	—	—	—	—	2	2	—	2	2	—	31	
2	—	2	—	—	—	—	—	—	2	—	2	32	
2	2	—	—	—	—	9	9	—	12	12	—	33	
—	—	—	—	—	—	1	1	—	1	1	—	—	
—	—	—	—	—	—	6	6	—	6	6	—	—	
4	2	2	—	—	—	4	4	—	10	8	2	—	
4	2	2	—	—	—	11	11	—	17	15	2	—	
9	9	—	1	1	—	—	—	—	19	19	—	34	
1	1	—	3	3	—	13	13	—	25	25	—	35	
1	1	—	—	—	—	—	—	—	1	1	—	36	
1	1	—	—	—	—	—	—	—	2	2	—	—	
—	—	—	—	—	—	4	4	—	4	4	—	—	
10	10	—	4	4	—	9	9	—	39	39	—	—	
11	11	—	4	4	—	13	13	—	45	45	—	—	
—	—	—	—	—	—	—	—	—	1	1	—	37	
1	—	1	—	—	—	—	—	—	9	10	1	38	
896	887	9	689	688	1	841	839	2	3 354	3 296	58	39	
—	—	—	—	—	—	—	—	—	1	1	—	40	
45	45	—	20	20	—	14	14	—	98	98	—	41	
1	1	—	—	—	—	—	—	—	1	1	—	42	
—	—	—	—	—	—	—	—	—	—	—	—	—	
638	633	5	512	511	1	512	511	1	2 107	2 097	10	—	
305	300	5	197	197	—	343	342	1	1 358	1 309	49	—	
943	933	10	709	708	1	855	853	2	3 465	3 406	59	—	

8

9

10

Segue : TAVOLA XXIII.

Classe	Sottoclasse	PROFESSIONI E CONDIZIONI a) padroni di aziende, amministratori, direttori, b) impiegati, c) artigiani indipendenti, d) operai salariati, garzoni.	Posizione	PROVINCIA							
				COMUNI aventi un Centro di al- meno 15 000 abitanti			AQUILA DEGLI ABRUZZI				
				AQUILA DEGLI ABRUZZI			AQUILA DEGLI ABRUZZI				
				M F	M	F	M F	M	F		
<b>11</b>		<b>INDUSTRIA DELLA CARTA.</b>									
	43	Cernitori e lavoratori di stracci, ecc.					11	7		4	
	44	Fabbricanti di cellulosa, pasta di legno ; addetti alle cartiere, ecc.....					—	—		—	
	45	Fabbricanti di oggetti di carta e cartone .....		3	3	—	6	6		—	
		a	—	—	—	—	—	—	—	—	—
		b	—	—	—	—	—	—	—	—	—
		c	—	—	—	—	7	3		4	
		d	3	3	—	—	10	10		—	
		<b>Totale classe 11</b>		<b>3</b>	<b>3</b>	<b>—</b>	<b>17</b>	<b>13</b>		<b>4</b>	
<b>12</b>		<b>INDUSTRIE CHE UTILIZZANO MATERIALI DIVERSI.</b>									
	46	Fabbricanti di spazzole, pettini, forcelle, bottoni, giocattoli, ecc .....									
		a	—	—	—	—	—	—	—	—	—
		b	—	—	—	—	—	—	—	—	—
		c	2	2	—	—	2	2		—	
		d	4	—	4	—	4	—		4	
		<b>Totale classe 12</b>		<b>6</b>	<b>2</b>	<b>4</b>	<b>6</b>	<b>2</b>		<b>4</b>	
<b>13</b>		<b>PRODUZIONE E PRIMA LAVORAZIONE DEI METALLI.</b>									
	47	Fonditori, affinatori, ecc.....									
		a	—	—	—	—	—	—	—	—	—
		b	—	—	—	—	—	—	—	—	—
		d	1	1	—	—	5	5		—	
		<b>Totale classe 13</b>		<b>1</b>	<b>1</b>	<b>—</b>	<b>5</b>	<b>5</b>		<b>—</b>	
<b>14</b>		<b>SUCCESSIVE LAVORAZIONI DEI METALLI.</b>									
	48	Fabbri, ramai, stagnai, ecc.....									
		a	—	—	—	—	—	—	—	—	—
		b	—	—	—	—	—	—	—	—	—
		c	53	53	—	—	263	263		—	
		d	207	206	1	—	309	306		3	
		<b>Totale classe 14</b>		<b>260</b>	<b>259</b>	<b>1</b>	<b>572</b>	<b>569</b>		<b>3</b>	
<b>15</b>		<b>COSTRUZIONI MECCANICHE IN GENERE, LAVORAZIONE METALLI PREZIOSI, ECC.</b>									
	49	Fabbricanti di macchine agricole e industriali, ecc.....		30	30	—	79	79		—	
	50	Costruttori di apparecchi fisici, pesi e misure, strumenti musicali, ecc.		1	1	—	1	1		—	
	51	Fabbricanti di armi da fuoco e di proiettili .....		—	—	—	—	—		—	

DI AQUILA DEGLI ABRUZZI

CIRCONDARI									TOTALE			Sottoclasse	Classe
AVEZZANO			CITTADUCALE			SULMONA			MF	M	F		
MF	M	F	MF	M	F	MF	M	F					
8	4	4	—	—	—	7	7	—	26	18	8	43	11
—	—	—	—	—	—	—	—	—	—	—	—	44	
1	1	—	—	—	—	2	2	—	9	9	—	45	
—	—	—	—	—	—	—	—	—	—	—	—	—	
7	3	4	—	—	—	9	9	—	23	15	8	—	
2	2	—	—	—	—	—	—	—	12	12	—	—	
9	5	4	—	—	—	9	9	—	35	27	8	8	12
—	—	—	—	—	—	—	—	—	—	—	—	46	
—	—	—	—	—	—	—	—	—	—	—	—	—	
1	1	—	1	1	—	1	1	—	5	5	—	—	
—	—	—	4	4	—	3	3	—	11	7	4	4	
1	1	—	5	5	—	4	4	—	16	12	4	4	
—	—	—	—	—	—	—	—	—	—	—	—	47	
—	—	—	—	—	—	—	—	—	—	—	—	—	
—	—	—	—	—	—	9	9	—	14	14	—	—	
—	—	—	—	—	—	9	9	—	14	14	—	—	
—	—	—	—	—	—	—	—	—	—	—	—	48	
—	—	—	—	—	—	—	—	—	—	—	—	—	
273	273	—	176	176	—	256	256	—	968	968	—	—	
321	320	1	71	71	—	322	318	4	1023	1015	8	—	
594	593	1	247	247	—	578	574	4	1991	1983	8	8	15
—	—	—	—	—	—	—	—	—	—	—	—	—	
14	14	—	28	28	—	34	34	—	155	155	—	49	
—	—	—	—	—	—	1	1	—	2	2	—	50	
—	—	—	1	1	—	2	2	—	3	3	—	51	

Segue : TAVOLA XXIII.

Classe	Sotto classe	PROFESSIONI E CONDIZIONI a) padroni di aziende, amministratori, direttori, b) impiegati, c) artigiani indipendenti, d) operai salariati, garzoni.	Posizione	PROVINCIA					
				COMUNI aventi un Centro di al- meno 15000 abitanti					
				AQUILA DEGLI ABRUZZI			AQUILA DEGLI ABRUZZI		
				MF	M	F	MF	M	F
16	52	Costruttori di apparecchi elettrici...		2	2	—	2	2	—
	53	Orologiai. ....		2	1	1	5	5	—
	54	Orefici, argentieri, ecc. ....		17	17	—	18	17	1
		a	—	—	—	—	1	1	—
		b	—	—	—	—	6	6	—
		c	11	10	1	13	13	—	—
			41	41	—	85	84	—	1
		<b>Totale classe 15</b>		<b>52</b>	<b>51</b>	<b>1</b>	<b>105</b>	<b>104</b>	<b>1</b>
		<b>PREPARAZIONE E LAVORAZIONE DEI MINERALI.</b>							
	55	Scalpellini, marmisti, segatori di pie- tra, ecc. ....		44	44	—	79	79	—
56	Mosaicisti; scultori in pietra e in marmo, ecc. ....		—	—	—	1	1	—	
57	Fornaciaci (gesso, calce, cemento, ecc.).		6	6	—	21	21	—	
58	Fabbricanti di maioliche, porcellane, terrecotte, ecc. ....		3	3	—	5	5	—	
59	Vetrai; fabbricanti di perle. ....		—	—	—	—	—	—	
60	Asfaltisti e cementisti. ....		13	13	—	15	15	—	
	a	1	1	—	1	1	—	—	
	b	—	—	—	—	—	—	—	
	c	8	8	—	17	17	—	—	
	d	57	57	—	103	103	—	—	
	<b>66</b>	<b>66</b>	—	<b>121</b>	<b>121</b>	—			
17		<b>COSTRUZIONI EDILIZIE, STRADALI E IDRAULICHE.</b>							
	61	Costruttori, imprenditori, ecc. ....		26	26	—	103	103	—
	62	Muratori. ....		296	296	—	737	737	—
	63	Manovali, braccianti, ecc. ....		156	156	—	595	575	20
	64	Stuccatori, imbianchini, decoratori, ecc. ....		61	61	—	72	72	—
	65	Fumisti, docciatori, pontaroli, ecc. ...		—	—	—	—	—	—
		a	26	26	—	103	103	—	—
		c	6	6	—	11	11	—	—
	d	507	507	—	1393	1373	—	20	
	<b>Totale classe 17</b>		<b>539</b>	<b>539</b>	—	<b>1507</b>	<b>1487</b>	<b>20</b>	

DI AQUILA DEGLI ABRUZZI

CIRCONDARI									TOTALE			Sottoclasse	Classe
AVEZZANO			CITTADUCALE			SULMONA			MF	M	F		
MF	M	F	MF	M	F	MF	M	F					
3	2	1	1	1	—	1	1	—	7	6	1	52	
5	5	—	1	1	—	11	11	—	22	22	—	53	
22	22	—	4	4	—	34	34	—	78	77	1	54	
—	—	—	—	—	—	—	—	—	1	1	—		
1	1	—	—	—	—	3	3	—	10	10	—		
18	18	—	3	3	—	18	18	—	52	52	—		
25	24	1	32	32	—	62	62	—	204	202	2		
44	43	1	35	35	—	83	83	—	267	265	2	16	
69	69	—	53	53	—	80	80	—	281	281	—	55	
1	1	—	—	—	—	—	—	—	2	2	—	56	
49	46	3	13	13	—	10	10	—	93	90	3	57	
10	9	1	15	12	3	20	20	—	50	46	4	58	
—	—	—	—	—	—	—	—	—	—	—	—	59	
29	29	—	—	—	—	13	13	—	57	57	—	60	
12	11	1	—	—	—	1	1	—	14	13	1		
—	—	—	—	—	—	—	—	—	—	—	—		
8	8	—	8	8	—	42	42	—	75	75	—		
138	135	3	73	70	3	80	80	—	394	388	6		
158	154	4	81	78	3	123	123	—	483	476	7	17	
175	175	—	18	18	—	45	45	—	341	341	—	61	
1097	1097	—	326	326	—	596	596	—	2756	2756	—	62	
408	373	35	498	498	—	528	523	5	2029	1969	60	63	
86	86	—	13	13	—	50	50	—	221	221	—	64	
—	—	—	—	—	—	2	2	—	2	2	—	65	
175	175	—	18	18	—	45	45	—	341	341	—		
—	—	—	—	—	—	4	4	—	15	15	—		
1591	1556	35	837	837	—	1172	1167	5	4993	4933	60		
1766	1731	35	855	855	—	1221	1216	5	5349	5289	60		

Segue : TAVOLA XXIII.

Classe	Sottoclasse	PROFESSIONI E CONDIZIONI a) padroni di aziende, amministratori, direttori, b) impiegati, c) artigiani indipendenti, d) operai salariati, garzoni.	Posizione	P R O V I N C I A						
				COMUNI aventi un Centro di al- meno 15000 abitanti			AQUILA DEGLI ABRUZZI			
				AQUILA DEGLI ABRUZZI			AQUILA DEGLI ABRUZZI			
				M	F		M	F		
<b>18</b>		<b>INDUSTRIA TESSILE. (Seta, cotone, ecc).</b>								
	66	Addetti alle industrie tessili.....	a	1	1	—	1	1	—	
			b	—	—	—	—	—	—	
			c	2	—	2	755	16	739	
			d	54	23	31	610	53	557	
		<b>Totale classe 18</b>		<b>57</b>	<b>24</b>	<b>33</b>	<b>1366</b>	<b>70</b>	<b>1296</b>	
<b>19</b>		<b>TESSUTI SPECIALI.</b>								
	67	Fabbricanti di nastri, passamani, ecc.		1	—	1	2	1	1	
	68	Fabbricanti di tessuti a maglia. Retai.		2	—	2	5	—	5	
	69	Fabbricanti di cappelli e oggetti di feltro .....		—	—	—	—	—	—	
	70	Fabbricanti di impermeabili, tele ce- rate, ecc.....		1	1	—	1	1	—	
			a	—	—	—	—	—	—	
			b	—	—	—	—	—	—	
			c	—	—	—	3	—	3	
			d	4	1	3	5	2	3	
		<b>Totale classe 19</b>		<b>4</b>	<b>1</b>	<b>3</b>	<b>8</b>	<b>2</b>	<b>6</b>	
<b>20</b>		<b>VESTIARIO, ARREDAMENTO DOMESTICO, NETTEZZA E ACCONCIATURA DELLA PERSONA.</b>								
	71	Addetti alla confezione della bianche- ria, ecc.....		67	2	65	750	5	745	
	72	Sarti.....		441	147	294	1225	449	776	
	73	Tappezzieri, materassai, addobbato- ri, ecc.....		12	12	—	18	16	2	
	74	Modiste, ricamatrici, ombrellai, ecc.		48	—	48	164	61	103	
	75	Lavandaie, stiratrici, smacchiatrici e tintori .....		70	1	69	131	5	126	
	76	Addetti ai bagni pubblici .....		—	—	—	—	—	—	
	77	Barbieri e parrucchieri .....		72	70	2	98	96	2	
			a	—	—	—	—	—	—	
			b	—	—	—	—	—	—	
			c	339	108	231	1448	416	1032	
			d	371	124	247	938	216	722	
		<b>Totale classe 20</b>		<b>710</b>	<b>232</b>	<b>478</b>	<b>2386</b>	<b>632</b>	<b>1754</b>	
<b>21</b>		<b>INDUSTRIE CHIMICHE.</b>								
	78	Addetti alla fabbricazione delle acque gassose e ghiaccio, ecc.....		—	—	—	5	5	—	
	79	Addetti alla fabbricazione dell'amido, dello zucchero e del glucosio.....		1	—	1	1	—	—	



DI AQUILA DEGLI ABRUZZI

CIRCONDARI									TOTALE			Sottoclasse	Classe
AVEZZANO			CITTADUCALE			SULMONA			MF	M	F		
MF	M	F	MF	M	F	MF	M	F					
—	—	—	—	—	—	2	2	—	3	3	—	66	18
73	15	58	142	9	133	123	13	110	1093	53	1040		
192	47	145	898	23	875	49	34	15	1749	157	1592		
<b>265</b>	<b>62</b>	<b>203</b>	<b>1040</b>	<b>32</b>	<b>1008</b>	<b>174</b>	<b>49</b>	<b>125</b>	<b>2345</b>	<b>213</b>	<b>2632</b>		
—	—	—	—	—	—	138	—	138	140	1	139	67	19
7	—	7	5	—	5	15	—	15	32	—	32	68	
1	—	1	2	1	1	4	4	—	7	5	2	69	
—	—	—	—	—	—	—	—	—	1	1	—	70	
—	—	—	—	—	—	—	—	—	—	—	—	—	
7	—	7	4	—	4	111	1	110	125	1	124		
1	—	1	3	1	2	46	3	43	55	6	49		
<b>8</b>	—	<b>8</b>	<b>7</b>	<b>1</b>	<b>6</b>	<b>157</b>	<b>4</b>	<b>153</b>	<b>180</b>	<b>7</b>	<b>173</b>		20
200	1	199	143	—	143	216	3	213	1309	9	1300	71	
942	367	575	408	146	262	771	359	412	3346	1321	2025	72	
12	8	4	2	1	1	13	10	3	45	35	10	73	
37	—	37	21	—	21	24	—	24	246	61	185	74	
53	6	47	34	5	29	118	6	112	336	22	314	75	
—	—	—	—	—	—	—	—	—	—	—	—	76	
73	72	1	18	18	—	122	120	2	311	306	5	77	
—	—	—	—	—	—	—	—	—	—	—	—	—	
839	316	523	364	111	253	695	279	416	3346	1122	2224		
478	138	340	262	59	203	569	219	350	2247	632	1615		
<b>1317</b>	<b>454</b>	<b>863</b>	<b>626</b>	<b>170</b>	<b>456</b>	<b>1264</b>	<b>498</b>	<b>766</b>	<b>5593</b>	<b>1754</b>	<b>3839</b>		21
1	1	—	3	3	—	6	6	—	15	15	—	78	
35	30	5	—	—	—	—	—	—	36	30	6	79	

Segue : TAVOLA XXIII.

Classe	Sottoclasse	PROFESSIONI E CONDIZIONI a) padroni di aziende, amministratori, direttori, b) impiegati, c) artigiani indipendenti, d) operai salariati, garzoni.	Posizione	PROVINCIA						
				COMUNI aventi un Centro di al- meno 15 000 abitanti			AQUILA DEGLI ABRUZZI			
				MF	M	F	MF	M	F	
				MF	M	F	MF	M	F	
	80	Addetti alle distillerie e raffinerie del- l'alcool .....		—	—	—	—	—	—	—
	81	Fabbricanti di birra, liquori, ecc.....		—	—	—	—	—	—	—
	82	Addetti alla estrazione delle essenze per profumi, liquori, ecc.....		—	—	—	—	—	—	—
	83	Fabbricanti di saponi, candele, col- la, ecc.....		1	1	—	3	3	—	—
	84	Addetti alla fabbricazione del caucciù, della celluloido, ecc.....		—	—	—	—	—	—	—
	85	Addetti alla manifattura dei tabacchi.		—	—	—	—	—	—	—
	86	Fabbricanti di fiammiferi.....		—	—	—	—	—	—	—
	87	Fabbricanti di prodotti esplodenti. Pirotecnici .....		—	—	—	8	8	—	—
	88	Fabbricanti di concimi chimici, materie coloranti, prodotti farmaceutici, ecc.		5	5	—	16	16	—	—
			<i>a</i>	1	1	—	7	7	—	—
			<i>b</i>	3	3	—	10	10	—	—
			<i>c</i>	—	—	—	11	11	—	—
			<i>d</i>	3	2	1	5	4	—	1
		<b>Totale classe 21</b>		<b>7</b>	<b>6</b>	<b>1</b>	<b>33</b>	<b>32</b>	<b>1</b>	<b>1</b>
<b>22</b>		<b>INDUSTRIE POLIGRAFICHE.</b>								
	89	Addetti alle tipografie: compositori, ecc.		52	44	8	52	44	—	8
	90	Addetti alle arti poligrafiche, ecc.....		—	—	—	—	—	—	—
	91	Dattilografi, stenografi, ecc.....		16	2	14	17	2	—	15
			<i>a</i>	—	—	—	—	—	—	—
			<i>b</i>	16	2	14	17	2	—	15
			<i>c</i>	6	6	—	6	6	—	—
			<i>d</i>	46	38	8	46	38	—	8
		<b>Totale classe 22</b>		<b>68</b>	<b>46</b>	<b>22</b>	<b>69</b>	<b>46</b>	<b>23</b>	<b>23</b>
<b>23</b>		<b>PRODUZIONE E DISTRIBUZIONE DI FOR- ZA MOTRICE, LUCE, ACQUA, CALORE.</b>								
	92	Addetti alla produzione e distribu- zione di forza motrice, luce, ecc. ...		31	31	—	59	59	—	—
	93	Addetti alla produzione del gas, ecc...		—	—	—	—	—	—	—
	94	Addetti alla generazione del vapore ed agl'impianti di acqua potabile, ecc. .		1	1	—	1	1	—	—
			<i>a</i>	1	1	—	1	1	—	—
			<i>b</i>	4	4	—	5	5	—	—
			<i>c</i>	—	—	—	—	—	—	—
			<i>d</i>	27	27	—	54	54	—	—
		<b>Totale classe 23</b>		<b>32</b>	<b>32</b>	<b>—</b>	<b>60</b>	<b>60</b>	<b>—</b>	<b>—</b>

DI AQUILA DEGLI ABRUZZI

CIRCONDARI

TOTALE

Sottoclasse

Classe

AVEZZANO

CITTADUCALE

SULMONA

MF	M	F	MF	M	F	MF	M	F	MF	M	F
----	---	---	----	---	---	----	---	---	----	---	---

—	—	—	—	—	—	2	2	—	2	2	—	80
2	2	—	—	—	—	7	7	—	9	9	—	81
—	—	—	1	1	—	—	—	—	1	1	—	82
—	—	—	1	1	—	4	4	—	8	8	—	83
—	—	—	—	—	—	2	2	—	2	2	—	84
—	—	—	—	—	—	—	—	—	—	—	—	85
—	—	—	—	—	—	—	—	—	—	—	—	86
22	22	—	1	1	—	16	16	—	47	47	—	87
9	9	—	1	1	—	1	1	—	27	27	—	88
5	5	—	4	4	—	12	12	—	28	28	—	
9	9	—	—	—	—	—	—	—	19	19	—	
9	9	—	2	2	—	6	6	—	28	28	—	
46	41	5	1	1	—	20	20	—	72	66	6	
<b>69</b>	<b>64</b>	<b>5</b>	<b>7</b>	<b>7</b>	—	<b>38</b>	<b>38</b>	—	<b>147</b>	<b>141</b>	<b>6</b>	
3	3	—	5	5	—	15	15	—	75	67	8	22
—	—	—	—	—	—	—	—	—	—	—	—	89
7	—	7	1	—	1	2	—	2	27	2	25	90
—	—	—	—	—	—	1	1	—	1	1	—	91
7	—	7	1	—	1	2	—	2	27	2	25	
2	2	—	—	—	—	4	4	—	12	12	—	
1	1	—	5	5	—	10	10	—	62	54	8	
<b>10</b>	<b>3</b>	<b>7</b>	<b>6</b>	<b>5</b>	<b>1</b>	<b>17</b>	<b>15</b>	<b>2</b>	<b>102</b>	<b>69</b>	<b>33</b>	
75	75	—	11	11	—	93	93	—	238	238	—	23
—	—	—	—	—	—	4	3	1	4	3	1	92
—	—	—	2	2	—	—	—	—	3	3	—	93
2	2	—	—	—	—	—	—	—	3	3	—	94
5	5	—	1	1	—	13	12	1	24	23	1	
5	5	—	—	—	—	12	12	—	17	17	—	
63	63	—	12	12	—	72	72	—	201	201	—	
<b>75</b>	<b>75</b>	—	<b>13</b>	<b>13</b>	—	<b>97</b>	<b>96</b>	<b>1</b>	<b>245</b>	<b>244</b>	<b>1</b>	

Segue : TAVOLA XXIII.

Classe	Sottoclasse	PROFESSIONI E CONDIZIONI a) padroni di aziende, amministratori, direttori, b) impiegati, c) artigiani indipendenti, d) operai salariati, garzoni.	Posizione	PROVINCIA						
				COMUNI aventi un Centro di al- meno 15 000 abitanti			AQUILA DEGLI ABRUZZI			
				AQUILA DEGLI ABRUZZI			AQUILA DEGLI ABRUZZI			
				M	F		M	F		
<b>24</b>		<b>TRASPORTI E VIABILITÀ.</b>								
	95	Addetti ai trasporti terrestri senza guide.....		131	—	131	445	—	445	—
	96	Addetti ai trasporti terrestri su guide.		177	1	176	237	236	—	1
	97	Addetti ai trasporti per acqua .....		1	—	1	4	3	—	1
	98	Addetti ai lavori di carico e scarico...		29	—	29	39	39	—	—
	99	Addetti ai servizi di corrispondenza : poste, telefoni e telegrafi.....		107	20	87	256	205	—	51
	100	Addetti ai servizi di manutenzione stradale e polizia urbana; canto- nieri, spazzini, ecc .....		51	5	46	143	138	—	5
			a	2	—	2	2	2	—	—
			b	197	19	178	329	278	—	51
			c	19	—	19	215	215	—	—
			d	278	7	271	578	571	—	7
		<b>Totale classe 24</b>		<b>496</b>	<b>26</b>	<b>470</b>	<b>1124</b>	<b>1066</b>	<b>—</b>	<b>58</b>
<b>25</b>		<b>INDUSTRIE NON SPECIFICATE.</b>								
	101	Addetti alle industrie non specificate	a	14	—	14	19	19	—	—
			b	—	—	—	—	—	—	—
			c	2	—	2	5	5	—	—
			d	137	14	123	427	378	—	49
		<b>Totale classe 25</b>		<b>153</b>	<b>14</b>	<b>139</b>	<b>451</b>	<b>402</b>	<b>—</b>	<b>49</b>
			a	52	—	52	144	144	—	—
			b	220	33	187	367	301	—	66
			c	712	247	465	3677	1856	—	1821
			d	2326	363	1963	5567	4130	—	1437
		<b>Totale Industria</b>		<b>3310</b>	<b>643</b>	<b>2667</b>	<b>9755</b>	<b>6431</b>	<b>—</b>	<b>3324</b>
		<b>COMMERCIO</b>								
<b>26</b>		<b>VENDITA DI MERCI E DERRATE ALI- MENTARI.</b>								
	102	Venditori di bestiame .....		2	—	2	64	64	—	—
	103	Venditori di granaglie, farine, ecc. ....		9	2	7	12	10	—	2
	104	Venditori di pane e pasta da minestra.		9	1	8	30	10	—	20
	105	Venditori di vino ed olio all'ingrosso..		26	2	24	59	45	—	14
	106	Venditori di biscotti, dolci, ecc. ....		12	1	11	12	11	—	1

DI AQUILA DEGLI ABRUZZI

CIRCONDARI											Sottoclasse	Classe	
AVEZZANO			CITTADUCALE			SULMONA			TOTALE				
MF	M	F	MF	M	F	MF	M	F	MF	M			F
871	871	—	252	252	—	313	313	—	1881	1881	—	95	
440	440	—	147	143	4	966	963	3	1790	1782	8	96	
1	1	—	2	2	—	1	—	1	8	6	2	97	
25	25	—	6	6	—	49	49	—	119	119	—	98	
162	126	36	97	85	12	170	145	25	685	561	124	99	
112	111	1	77	73	4	105	105	—	437	427	10	100	
2	2	—	—	—	—	1	1	—	5	5	—		
233	199	34	94	82	12	420	397	23	1076	956	120		
369	369	—	77	77	—	124	124	—	785	785	—		
1007	1004	3	410	402	8	1059	1053	6	3054	3030	24		
<b>1611</b>	<b>1574</b>	<b>37</b>	<b>581</b>	<b>561</b>	<b>20</b>	<b>1604</b>	<b>1575</b>	<b>29</b>	<b>4920</b>	<b>4776</b>	<b>144</b>		
10	10	—	7	7	—	10	10	—	46	46	—	101	
8	4	4	2	2	—	8	5	3	23	16	7		
862	693	169	122	112	10	280	248	32	1691	1431	260		
<b>880</b>	<b>707</b>	<b>173</b>	<b>131</b>	<b>121</b>	<b>10</b>	<b>298</b>	<b>263</b>	<b>35</b>	<b>1760</b>	<b>1493</b>	<b>267</b>		
213	212	1	31	31	—	79	79	—	467	466	1		
255	214	41	96	83	13	439	413	26	1157	1011	146		
2734	2091	643	1594	1181	413	2398	1728	670	10403	6856	3547		
5628	4884	744	3131	2025	1106	4528	4057	471	18854	15096	3758		
<b>8830</b>	<b>7401</b>	<b>1429</b>	<b>4852</b>	<b>3320</b>	<b>1532</b>	<b>7444</b>	<b>6277</b>	<b>1167</b>	<b>30881</b>	<b>23429</b>	<b>7452</b>		
43	43	—	23	23	—	21	21	—	151	151	—	102	
19	16	3	2	2	—	15	14	1	48	42	6	103	
18	4	14	6	2	4	18	14	4	72	30	42	104	
47	36	11	15	12	3	28	27	1	149	120	29	105	
2	2	—	2	1	1	5	3	2	21	17	4	106	

24

25

26

Segue : TAVOLA XXIII.

Classe	Sottoclasse	PROFESSIONI E CONDIZIONI a) padroni di aziende, amministratori, direttori, b) impiegati, c) artigiani indipendenti, d) operai salariati, garzoni.	Posizione	PROVINCIA					
				COMUNI aventi un Centro di al- meno 15 000 abitanti			AQUILA DEGLI ABRUZZI		
				AQUILA DEGLI ABRUZZI			AQUILA DEGLI ABRUZZI		
				M	F		M	F	
				M	F		M	F	
	107	Venditori di uova, latte, frutta, pe- sce, erbaggi, ecc.....		220	183	37	434	336	98
	108	Venditori di droghe, generi alimen- tari, ecc.....		29	23	6	30	24	6
			a	301	252	49	634	493	141
			b	1	1	—	1	1	—
			d	5	5	—	6	6	—
		Totale classe 26		307	258	49	641	500	141
27		VENDITA DI GENERI NON ALIMENTARI.							
	109	Venditori di combustibili solidi, ecc.		10	9	1	21	19	2
	110	Venditori di mobili, strumenti musi- cali, ecc.....		5	5	—	5	5	—
	111	Venditori di oggetti di pelo, cuoio, calzature, guanti, ecc.....		25	22	3	34	31	3
	112	Venditori di spazzole, pettini, co- ralli, ventagli, giocattoli, ecc.....		10	7	3	16	13	3
	113	Venditori di oggetti di cancelleria, libri, giornali, ecc.....		10	8	2	10	8	2
	114	Venditori di prodotti metallurgici, armi, macchine, ecc.....		10	10	—	12	12	—
	115	Gioiellieri, orefici, antiquari, ecc. ....		13	12	1	15	14	1
	116	Venditori di vetri, ceramiche, late- rizi, ecc.....		13	11	2	15	13	2
	117	Venditori di filati, tessuti, mercerie, vestiario, ecc.....		56	43	13	88	66	22
	118	Venditori di materiale sanitario, arti- coli di gomma, ecc.....		—	—	—	—	—	—
			a	148	123	25	211	177	34
			b	4	4	—	5	4	1
			d	—	—	—	—	—	—
		Totale classe 27		152	127	25	216	181	35
28		VENDITA DI MERCI DIVERSE E NON SPECIFICATE.							
	119	Venditori di oggetti usati e di rifiuto.		4	3	1	33	9	24
	120	Venditori di merci e derrate diverse (senz'altra specificazione).....		25	18	7	96	89	7
	121	Venditori di merci e derrate non spe- cificate.....		75	66	9	238	191	47
	122	Venditori ambulanti.....		18	12	6	51	42	9
			a	105	84	21	377	313	64
			b	10	8	2	11	9	2
			d	7	7	—	30	9	21
		Totale classe 28		122	99	23	418	331	87

DI AQUILA DEGLI ABRUZZI

CIRCONDARI									TOTALE			Sottoclasse	Classe
AVEZZANO			CITTADUCALE			SULMONA			MF	M	F		
MF	M	F	MF	M	F	MF	M	F					
356	302	54	153	132	21	283	182	101	1226	952	274	107	
12	11	1	5	5	—	12	8	4	59	48	11	108	
482	399	83	200	172	28	370	260	110	1686	1324	362		
—	—	—	1	—	1	—	—	—	2	1	1		
15	15	—	5	5	—	12	9	3	38	35	3		
<b>497</b>	<b>414</b>	<b>83</b>	<b>206</b>	<b>177</b>	<b>29</b>	<b>382</b>	<b>269</b>	<b>113</b>	<b>1726</b>	<b>1360</b>	<b>366</b>		
												27	
35	35	—	43	43	—	26	24	2	125	121	4	109	
5	5	—	1	1	—	8	7	1	19	18	1	110	
26	25	1	4	4	—	32	31	1	96	91	5	111	
6	5	1	2	1	1	9	5	4	33	24	9	112	
3	3	—	—	—	—	2	2	—	15	13	2	113	
9	9	—	4	4	—	13	11	2	38	36	2	114	
9	7	2	2	2	—	17	16	1	43	39	4	115	
5	5	—	3	3	—	3	3	—	26	24	2	116	
104	76	28	36	32	4	97	74	23	325	248	77	117	
—	—	—	—	—	—	2	—	2	2	—	2	118	
195	163	32	93	88	5	202	169	33	701	597	104		
5	5	—	2	2	—	2	—	2	14	11	3		
2	2	—	—	—	—	5	4	1	7	6	1		
<b>202</b>	<b>170</b>	<b>32</b>	<b>95</b>	<b>90</b>	<b>5</b>	<b>209</b>	<b>173</b>	<b>36</b>	<b>722</b>	<b>614</b>	<b>108</b>		
												28	
18	9	9	2	2	—	10	9	1	63	29	34	119	
113	83	30	40	31	9	58	43	15	307	246	61	120	
326	259	67	111	102	9	168	141	27	843	693	150	121	
24	20	4	16	13	3	53	37	16	144	112	32	122	
468	367	101	168	147	21	284	226	58	1297	1053	244		
2	2	—	1	1	—	4	3	1	18	15	3		
11	2	9	—	—	—	1	1	—	42	12	30		
<b>481</b>	<b>371</b>	<b>110</b>	<b>169</b>	<b>148</b>	<b>21</b>	<b>289</b>	<b>230</b>	<b>59</b>	<b>1357</b>	<b>1080</b>	<b>277</b>		

Segue: TAVOLA XXIII.

Classe	Sottoclasse	PROFESSIONI E CONDIZIONI a) padroni di aziende, amministratori, direttori, b) impiegati, c) artigiani indipendenti, d) operai salariati, garzoni.	Posizione	PROVINCIA							
				COMUNI aventi un Centro di al- meno 15 000 abitanti			AQUILA DEGLI ABRUZZI				
				M	F		M	F			
				M	F		M	F			
<b>29</b>		<b>ESERCIZI PUBBLICI.</b>									
123		Proprietari e personale di alberghi e pensioni; locandieri, affittacamere, ecc .....		48	21	27	61	29	32		
124		Proprietari e personale di trattorie, osterie, bottiglierie, ecc.....		91	73	18	181	126	55		
125		Proprietari e personale di caffè, liquorerie, birrerie, ecc.....		31	24	7	43	28	15		
126		Rivenditori di sale e tabacchi.....		15	5	10	49	23	26		
127		Appaltatori, impresari di spettacoli pubblici e personale non artistico dei medesimi .....		1	1	—	2	2	—		
			a	98	48	50	236	121	115		
			b	3	2	1	5	4	1		
			d	85	74	11	95	83	12		
		<b>Totale classe 29</b>		<b>186</b>	<b>124</b>	<b>62</b>	<b>336</b>	<b>208</b>	<b>128</b>		
<b>30</b>		<b>ISTITUTI DI EMISSIONE, CREDITO, CAMBIO, ASSICURAZIONE, ECC.</b>									
128		Personale di banche, borse, istituti di assicurazione, esattorie, ecc.....		77	69	8	85	76	9		
129		Spedizionieri, commissionari, rappresentanti .....		33	16	17	37	20	17		
130		Mediatori, sensali, stimatori, ecc.....		8	8	—	13	13	—		
131		Addetti alle aziende commerciali in genere .....		80	80	—	95	95	—		
			a	32	32	—	40	39	1		
			b	166	141	25	190	165	25		
		<b>Totale classe 30</b>		<b>198</b>	<b>173</b>	<b>25</b>	<b>230</b>	<b>204</b>	<b>26</b>		
			a	684	539	145	1498	1143	355		
			b	184	156	28	212	183	29		
			d	97	86	11	131	98	33		
		<b>Totale Commercio</b>		<b>965</b>	<b>781</b>	<b>184</b>	<b>1841</b>	<b>1424</b>	<b>417</b>		
		<b>AMMINISTRAZIONE PUBBLICA E PRIVATA</b>									
<b>31</b>		<b>AMMINISTRAZIONE PUBBLICA.</b>									
132		Personale diplomatico .....		—	—	—	—	—	—		
133		Impiegati e funzionari dello Stato...		332	325	7	384	376	8		
134		Impiegati delle Provincie, dei Comuni, degli Istituti di beneficenza, ecc. ...		87	84	3	162	159	3		
		<b>Totale classe 31</b>		<b>419</b>	<b>409</b>	<b>10</b>	<b>546</b>	<b>535</b>	<b>11</b>		



**DI AQUILA DEGLI ABRUZZI**

CIRCONDARI									TOTALE			Sottoclasse	Classe
AVEZZANO			CITTADUCALE			SULMONA			MF	M	F		
MF	M	F	MF	M	F	MF	M	F					
27	18	9	16	15	1	30	16	14	134	78	56	123	
148	83	65	131	101	30	100	69	31	560	379	181	124	
33	19	14	17	12	5	37	21	16	130	80	50	125	
37	22	15	27	19	8	37	27	10	150	91	59	126	
—	—	—	—	—	—	—	—	—	2	2	—	127	
208	110	93	137	93	44	169	106	63	745	439	315		
1	1	—	3	3	—	4	2	2	13	10	3		
41	31	10	51	51	—	31	25	6	218	190	28		
<b>245</b>	<b>142</b>	<b>103</b>	<b>191</b>	<b>147</b>	<b>44</b>	<b>204</b>	<b>133</b>	<b>71</b>	<b>976</b>	<b>630</b>	<b>346</b>		
24	23	1	6	6	—	47	45	2	162	150	12	128	
28	27	1	1	1	—	27	26	1	93	74	19	129	
12	12	—	1	1	—	39	39	—	65	65	—	130	
106	99	7	13	13	—	58	51	7	272	258	14	131	
27	27	—	2	2	—	57	56	1	126	124	2		
143	134	9	19	19	—	114	105	9	466	423	43		
<b>170</b>	<b>161</b>	<b>9</b>	<b>21</b>	<b>21</b>	—	<b>171</b>	<b>161</b>	<b>10</b>	<b>592</b>	<b>547</b>	<b>45</b>		
1375	1066	309	600	502	98	1082	817	265	4555	3528	1027		
151	142	9	26	25	1	124	110	14	513	460	53		
69	50	19	56	56	—	49	39	10	305	243	62		
<b>1595</b>	<b>1258</b>	<b>337</b>	<b>682</b>	<b>583</b>	<b>99</b>	<b>1255</b>	<b>966</b>	<b>289</b>	<b>5373</b>	<b>4231</b>	<b>1142</b>		
—	—	—	—	—	—	—	—	—	—	—	—	132	
163	160	3	39	38	1	126	120	6	712	694	18	133	
95	95	—	49	45	4	92	87	5	398	386	12	134	
<b>258</b>	<b>255</b>	<b>3</b>	<b>88</b>	<b>83</b>	<b>5</b>	<b>218</b>	<b>207</b>	<b>11</b>	<b>1110</b>	<b>1080</b>	<b>30</b>		

29

30

31

Segue : TAVOLA XXIII.

Classe	Sottoclasse	PROFESSIONI E CONDIZIONI a) padroni di aziende, amministratori, direttori, b) impiegati, c) artigiani indipendenti, d) operai salariati, garzoni.	Posizione	PROVINCIA						
				COMUNI aventi un Centro di al- meno 15 000 abitanti			AQUILA DEGLI ABRUZZI			
				AQUILA DEGLI ABRUZZI			AQUILA DEGLI ABRUZZI			
				MF	M	F	MF	M	F	
<b>32</b>		<b>DIFESA DEL PAESE.</b>								
	135	Carabinieri Reali e Guardie di Finanza	82	82	—	187	187	—		
	136	Altri corpi dell'Esercito .....	1117	1117	—	1124	1124	—		
	137	Armata .....	—	—	—	—	—	—		
		<b>Totale classe 32</b>	<b>1199</b>	<b>1199</b>	<b>—</b>	<b>1311</b>	<b>1311</b>	<b>—</b>		
<b>33</b>		<b>CORPI ORGANIZZATI E PERSONALE DI SERVIZIO DI PUBBLICA AMMINISTRA- ZIONE.</b>								
	138	Addetti ai corpi organizzati al servi- zio dello Stato.....	26	26	—	54	54	—		
	139	Addetti ai corpi organizzati al servizio delle Provincie e dei Comuni.....	47	47	—	84	84	—		
	140	Personale di servizio dello Stato.....	17	17	—	19	19	—		
	141	Personale di servizio delle Provincie, dei Comuni, degli Istituti di bene- ficenza, ecc. ....	39	32	7	71	63	8		
		<b>Totale classe 33</b>	<b>129</b>	<b>122</b>	<b>7</b>	<b>228</b>	<b>220</b>	<b>8</b>		
<b>34</b>		<b>AMMINISTRAZIONE PRIVATA.</b>								
	142	Impiegati di società, circoli spor- tivi, ecc., maestri di casa, inten- denti, ecc.....	39	35	4	57	53	4		
<b>35</b>	143	<b>IMPIEGATI, COMMESSI E FATTORINI. (senz'altra specificazione).....</b>	<b>73</b>	<b>60</b>	<b>13</b>	<b>118</b>	<b>103</b>	<b>15</b>		
		<b>Totale Amministrazione pubblica e pri- vata .....</b>	<b>1859</b>	<b>1825</b>	<b>34</b>	<b>2260</b>	<b>2222</b>	<b>38</b>		
		<b>CULTO, PROFESSIONI E ARTI LIBERALI</b>								
<b>36</b>		<b>CULTO.</b>								
	144	Sacerdoti e chierici del clero cattolico secolare .....	38	38	—	212	212	—		
	145	Fraati, monache, suore, laici e converse.	110	5	105	143	13	130		
	146	Pastori evangelici e ministri di altri culti .....	6	6	—	7	7	—		
	147	Impiegati della Curia pontificia, delle Curie vescovili e degli istituti ec- clesiastici .....	1	1	—	1	1	—		
	148	Addetti al servizio delle chiese cat- toliche .....	3	3	—	18	18	—		
	149	Addetti ai templi di culto non cattolico	—	—	—	—	—	—		
		<b>Totale classe 36</b>	<b>158</b>	<b>53</b>	<b>105</b>	<b>381</b>	<b>251</b>	<b>130</b>		
<b>37</b>		<b>INSEGNAMENTO.</b>								
	150	Maestri, professori degli istituti pub- blici e privati .....	332	93	239	678	186	492		

DI AQUILA DEGLI ABRUZZI

CIRCONDARI									TOTALE			Sottoclasse	Classe
AVEZZANO			CITTADUCALE			SULMONA			MF	M	F		
MF	M	F	MF	M	F	MF	M	F					
191	191	—	99	99	—	163	163	—	640	640	—	135	32
94	94	—	4	4	—	522	522	—	1744	1744	—	136	
6	6	—	—	—	—	—	—	—	6	6	—	137	
<b>291</b>	<b>291</b>	—	<b>103</b>	<b>103</b>	—	<b>685</b>	<b>685</b>	—	<b>2390</b>	<b>2390</b>	—		33
22	22	—	19	19	—	38	38	—	133	133	—	138	34
78	78	—	30	30	—	85	85	—	277	277	—	139	
8	8	—	5	4	1	12	10	2	44	41	3	140	
45	38	7	25	25	—	57	49	8	198	175	23	141	35
<b>153</b>	<b>146</b>	<b>7</b>	<b>79</b>	<b>78</b>	<b>1</b>	<b>192</b>	<b>182</b>	<b>10</b>	<b>652</b>	<b>626</b>	<b>26</b>		
87	86	1	23	23	—	32	31	1	199	193	6	142	
119	115	4	40	37	3	44	42	2	321	297	24	143	36
<b>908</b>	<b>893</b>	<b>15</b>	<b>333</b>	<b>324</b>	<b>9</b>	<b>1171</b>	<b>1147</b>	<b>24</b>	<b>4672</b>	<b>4586</b>	<b>86</b>		
131	131	—	119	119	—	110	110	—	572	572	—	144	
65	18	47	84	6	78	42	23	19	334	60	274	145	37
1	1	—	—	—	—	1	1	—	9	9	—	146	
—	—	—	—	—	—	3	3	—	4	4	—	147	
13	13	—	3	3	—	20	20	—	54	54	—	148	38
—	—	—	—	—	—	—	—	—	—	—	—	149	
<b>210</b>	<b>163</b>	<b>47</b>	<b>206</b>	<b>128</b>	<b>78</b>	<b>176</b>	<b>157</b>	<b>19</b>	<b>973</b>	<b>699</b>	<b>274</b>		
357	128	229	226	43	183	313	117	196	1574	474	1100	150	

ue : TAVOLA XXIII.

Classe	Sottoclasse	PROFESSIONI E CONDIZIONI a) padroni di aziende, amministratori, direttori, b) impiegati, c) artigiani indipendenti, d) operai salariati, garzoni.	Posizione	PROVINCIA					
				COMUNI aventi un Centro di al- meno 15 000 abitanti			AQUILA DEGLI ABRUZZI		
				AQUILA DEGLI ABRUZZI			AQUILA DEGLI ABRUZZI		
				MF	M	F	MF	M	F
	151	Insegnanti di musica vocale e stru- mentale e di recitazione.....		12	7	5	19	14	5
	152	Maestri di ginnastica, scherma, equi- tazione, ballo, ecc .....		4	3	1	4	3	1
	153	Sacerdoti, monaci, monache, ecc., ad- detti all'insegnamento .....		66	25	41	67	26	41
		Totale classe <b>37</b>		<b>414</b>	<b>128</b>	<b>286</b>	<b>768</b>	<b>229</b>	<b>539</b>
<b>38</b>		PROFESSIONI SANITARIE.							
	154	Medici, chirurghi, ostetrici .....		34	34	—	77	77	—
	155	Dentisti .....		3	3	—	3	3	—
	156	Levatrici .....		23	—	23	69	—	69
	157	Veterinari .....		3	3	—	10	10	—
	158	Farmacisti (padroni e assistenti di farmacia).....		19	18	1	40	39	1
	159	Flebotomi, callisti, massaggiatori, ma- nicure, ecc.....		—	—	—	—	—	—
	160	Infermieri .....		95	55	40	105	61	44
	161	Sacerdoti, monaci, monache, addetti all'assistenza .....		28	—	28	28	—	28
		Totale classe <b>38</b>		<b>205</b>	<b>113</b>	<b>92</b>	<b>332</b>	<b>190</b>	<b>142</b>
<b>39</b>		PROFESSIONI LEGALI.							
	162	Avvocati, procuratori e causidici...		109	109	—	133	132	1
	163	Notai .....		10	10	—	25	25	—
		Totale classe <b>39</b>		<b>119</b>	<b>119</b>	—	<b>158</b>	<b>157</b>	<b>1</b>
<b>40</b>		LETTERE E SCIENZE APPLICATE.							
	164	Letterati, pubblicisti, traduttori, ecc.		2	2	—	3	3	—
	165	Ingegneri e architetti .....		33	33	—	37	37	—
	166	Dottori in scienze agrarie, geometri, agrimensori, ecc.....		31	31	—	56	56	—
	167	Dottori in scienze commerciali, ragio- nieri, contabili, ecc.....		61	49	12	73	60	13
		Totale classe <b>40</b>		<b>127</b>	<b>115</b>	<b>12</b>	<b>169</b>	<b>156</b>	<b>13</b>
<b>41</b>		ARTI BELLE.							
	168	Scultori, pittori, scenografi e miniatori		5	5	—	5	5	—
	169	Disegnatori e calligrafi .....		2	2	—	2	2	—
	170	Modelli .....		—	—	—	—	—	—

DI AQUILA DEGLI ABRUZZI

CIRCONDARI									TOTALE			Sottoclasse	Classe
AVEZZANO			CITTADUCALE			SULMONA			MF	M	F		
MF	M	F	MF	M	F	MF	M	F	MF	M	F		
6	5	1	4	4	—	14	11	3	43	34	9	151	
1	—	1	—	—	—	1	—	1	6	3	3	152	
30	6	24	1	—	1	9	3	6	107	35	72	153	
<b>394</b>	<b>139</b>	<b>255</b>	<b>231</b>	<b>47</b>	<b>184</b>	<b>337</b>	<b>131</b>	<b>206</b>	<b>1730</b>	<b>546</b>	<b>1184</b>		
54	53	1	31	31	—	65	65	—	227	226	1	154	
1	1	—	—	—	—	1	1	—	5	5	—	155	
49	—	49	17	—	17	39	—	39	174	—	174	156	
7	7	—	2	2	—	5	5	—	24	24	—	157	
30	30	—	12	12	—	27	27	—	109	108	1	158	
1	—	1	—	—	—	—	—	—	1	—	1	159	
3	1	2	2	—	2	19	5	14	129	67	62	160	
3	—	3	—	—	—	9	—	9	40	—	40	161	
<b>148</b>	<b>92</b>	<b>56</b>	<b>64</b>	<b>45</b>	<b>19</b>	<b>165</b>	<b>103</b>	<b>62</b>	<b>709</b>	<b>430</b>	<b>279</b>		
49	49	—	17	17	—	76	76	—	275	274	1	162	
15	15	—	7	7	—	20	20	—	67	67	—	163	
<b>64</b>	<b>64</b>	<b>—</b>	<b>24</b>	<b>24</b>	<b>—</b>	<b>96</b>	<b>96</b>	<b>—</b>	<b>342</b>	<b>341</b>	<b>1</b>		
4	4	—	1	1	—	—	—	—	8	8	—	164	
44	44	—	8	8	—	18	18	—	107	107	—	165	
32	32	—	9	9	—	29	29	—	126	126	—	166	
52	52	—	16	13	3	23	23	—	164	148	16	167	
<b>132</b>	<b>132</b>	<b>—</b>	<b>34</b>	<b>31</b>	<b>3</b>	<b>70</b>	<b>70</b>	<b>—</b>	<b>405</b>	<b>389</b>	<b>16</b>		
5	4	1	—	—	—	4	4	—	14	13	1	168	
3	3	—	—	—	—	2	2	—	7	7	—	169	
—	—	—	—	—	—	—	—	—	—	—	—	170	

38

39

40

41

Segue : TAVOLA XXIII.

Classe	Sottoclasse	PROFESSIONI E CONDIZIONI a) padroni di aziende, amministratori, direttori, b) impiegati, c) artigiani indipendenti, d) operai salariati, garzoni.	Posizione	PROVINCIA							
				COMUNI aventi un Centro di al- meno 15 000 abitanti			AQUILA DEGLI ABRUZZI				
				AQUILA DEGLI ABRUZZI			AQUILA DEGLI ABRUZZI				
				M	F	M	F	M	F		
171		Compositori di musica, direttori d'orchestra e capibanda musicali . . . . .		2		2		2		2	
172		Musicanti, suonatori ed organisti . . . . .		13		13		19		19	
173		Artisti di canto, ecc. . . . .		4		2	2	4		2	2
174		Coreografi, ballerini, ecc. . . . .		—		—	—	—		—	—
175		Artisti drammatici, lirici, ecc. . . . .		1		—	1	1		—	1
176		Suggeritori, buttafuori, trovaroba. . . . .		—		—	—	—		—	—
177		Artisti di compagnie equestri e di varietà ; artisti cinematografici ; burattinai, ecc. . . . .		6		5	1	7		6	1
178		Fotografi, ecc. . . . .		9		9	—	13		13	—
		Totale classe 41		42		38	4	53		49	4
		<b>Totale Culto, professioni e arti liberali</b>		<b>1065</b>		<b>566</b>	<b>499</b>	<b>1861</b>		<b>1032</b>	<b>829</b>
42		<b>ADDETTI AI SERVIZI DOMESTICI.</b>									
179		Domestici, portieri, istitutrici, ecc. . . . .		502		41	461	778		63	715
		<b>CONDIZIONI NON PROFESSIONALI</b>									
43	180	PROPRIETARI, CAPITALISTI, AGIATI, BENESTANTI . . . . .		273		122	151	698		397	301
44		<b>PENSIONATI.</b>									
	181	Pensionati di Amministrazione pubblica e privata. . . . .		182		131	51	304		214	90
	182	Pensionati di guerra . . . . .		23		12	11	142		82	60
		Totale classe 44		205		143	62	446		296	150
45	183	STUDENTI, SEMINARISTI, COLLEGIALI.		2778		1543	1235	6108		3523	2585
46	184	ATTENDENTI ALLE CURE DOMESTICHE.		6398		—	6398	37169		—	37169
47		<b>ALTRE CONDIZIONI NON PROFESSIONALI.</b>									
	185	Persone senza professione, invalidi disoccupati . . . . .		47		43	4	363		315	48
	186	Ricoverati . . . . .		636		306	330	638		307	331
	187	Detenuti . . . . .		130		103	27	135		107	28
	188	Mendicanti . . . . .		12		7	5	27		12	15
	189	Prostitute . . . . .		—		—	—	—		—	—
		Totale classe 47		825		459	366	1163		741	422
48	190	SENZA INDICAZIONE DI PROFESSIONE O CONDIZIONE . . . . .		—		—	—	964		964	—
		<b>Totale Condizioni non professionali</b>		<b>10479</b>		<b>2267</b>	<b>8212</b>	<b>46548</b>		<b>5921</b>	<b>40627</b>

DI AQUILA DEGLI ABRUZZI												Sottoclasse	Classe
CIRCONDARI									TOTALE				
AVEZZANO			CITTADUCALE			SULMONA			MF	M	F		
MF	M	F	MF	M	F	MF	M	F	MF	M	F		
—	—	—	—	—	—	—	—	—	2	2	—	171	
20	19	1	4	4	—	55	55	—	98	97	1	172	
—	—	—	—	—	—	4	2	2	8	4	4	173	
—	—	—	—	—	—	—	—	—	—	—	—	174	
—	—	—	—	—	—	4	2	2	5	2	3	175	
—	—	—	—	—	—	—	—	—	—	—	—	176	
7	3	4	1	1	—	1	1	—	16	11	5	177	
6	6	—	4	4	—	18	16	2	41	39	2	178	
41	35	6	9	9	—	88	82	6	191	175	16		
989	625	364	568	284	284	932	639	293	4350	2580	1770		
443	31	412	209	27	182	387	21	366	1817	142	1675	179	42
456	302	154	300	234	66	410	191	219	1864	1124	740	180	43
119	85	34	98	75	23	218	172	46	739	546	193	181	
111	53	58	69	45	24	71	38	33	393	218	175	182	
230	138	92	167	120	47	289	210	79	1132	764	368		
3692	2128	1564	2004	1209	795	3487	2147	1340	15291	9007	6284	183	45
29667	—	29667	16931	—	16931	25568	—	25568	109335	—	109335	184	46
259	224	35	167	146	21	220	193	27	1009	878	131	185	
89	20	69	3	3	—	185	147	38	915	477	438	186	
41	33	8	2	2	—	73	71	2	251	213	38	187	
30	10	20	6	3	3	34	13	21	97	38	59	188	
—	—	—	—	—	—	4	—	4	4	—	4	189	
419	287	132	178	154	24	516	424	92	2276	1606	670		
144	144	—	373	373	—	616	616	—	2097	2097	—	190	48
34608	2999	31609	19953	2090	17863	30886	3588	27298	131995	14598	117397		

Segue: TAVOLA XXIII.

**Popolazione presente di età superiore a 10 anni  
nei Comuni aventi un Centro di almeno 15 000**

Classe	Sottoclasse	PROFESSIONI E CONDIZIONI <i>a)</i> padroni di aziende, amministratori, direttori, <i>b)</i> impiegati, <i>c)</i> artigiani indipendenti, <i>d)</i> operai salariati, garzoni.	Posizione	PROVINCIA DI							
				CIRCONDARI							
				CAMPOBASSO			ISERNIA				
				M F	M	F	M F	M	F		
		<b>AGRICOLTURA - CACCIA - PESCA</b>									
<b>1</b>		<b>AGRICOLTURA E CACCIA.</b>									
	1	Agricoltori che conducono terreni propri .....		34205	18315	15890	38245	20245	18000		
	2	Enfiteuti ed utilisti .....		8	4	4	140	70	70		
	3	Fittavoli .....		3557	1857	1700	509	289	220		
	4	Mezzadri e coloni .....		2299	1215	1084	1236	679	557		
	5	Contadini obbligati .....		12	10	2	259	113	146		
	6	Giornalieri di campagna, bifolchi, ecc.		14758	7758	7000	16844	9391	7453		
	7	Fattori, agenti di campagna .....		5	5	—	52	45	7		
	8	Giardinieri, ortolani, ecc. ....		46	36	10	84	58	26		
	9	Pastori, bovani e mandriani .....		106	105	1	634	475	159		
	10	Allevatori di animali, apicoltori, ecc.		4	3	1	20	20	—		
	11	Boscaioli, carbonai e taglialegna .....		27	24	3	316	241	75		
	12	Guardie campestri e guardaboschi privati .....		42	42	—	74	74	—		
	13	Cacciatori, raccoglitori di funghi, ecc.		—	—	—	—	—	—		
		<b>Totale classe 1</b>		<b>55069</b>	<b>29374</b>	<b>25695</b>	<b>58413</b>	<b>31700</b>	<b>26713</b>		
<b>2</b>		<b>PESCA.</b>									
	14	Piscicoltori .....		—	—	—	—	—	—		
	15	Pescatori e vallanti .....		—	—	—	2	2	—		
		<b>Totale classe 2</b>		—	—	—	2	2	—		
		<b>Totale Agricoltura - Caccia - Pesca</b>		<b>55069</b>	<b>29374</b>	<b>25695</b>	<b>58415</b>	<b>31702</b>	<b>26713</b>		
		<b>INDUSTRIA</b>									
<b>3</b>		<b>MINIERE.</b>									
	16	Minatori di metalli, solfo, combustibili fossili. Addetti alle ricerche minerarie .....	<i>a</i>	—	—	—	—	—	—		
			<i>b</i>	—	—	—	—	—	—		
			<i>d</i>	13	13	—	2	2	—		
		<b>Totale classe 3</b>		<b>13</b>	<b>13</b>	—	<b>2</b>	<b>2</b>	—		



**classificata secondo il sesso e la professione  
abitanti, nei Circondari e nelle Province.**

CAMPOBASSO						PROVINCIA DI CHIETI						Sottoclasse	Classe
LARINO			TOTALE			COMUNI aventi un Centro di almeno 15 000 abitanti			CIRCONDARI				
						CHIETI			CHIETI				
M	F	TOTALE	M	F	TOTALE	M	F	TOTALE	M	F	TOTALE		
MF	M	F	MF	M	F	MF	M	F	MF	M	F		
													1
22576	14926	7650	95026	53486	41540	1157	800	357	27577	17469	10108	1	
10	7	3	158	81	77	11	8	3	724	383	341	2	
2170	1600	570	6236	3746	2490	1445	861	584	1961	1249	712	3	
1335	860	475	4870	2754	2116	1015	680	335	6260	4324	1936	4	
198	170	28	469	293	176	2	2	—	3	3	—	5	
16265	8450	7815	47867	25599	22268	1546	1355	191	12342	8895	3447	6	
17	17	—	74	67	7	5	3	2	26	24	2	7	
242	182	60	372	276	96	32	28	4	115	93	22	8	
541	519	22	1281	1099	182	17	16	1	72	70	2	9	
2	2	—	26	25	1	—	—	—	51	14	37	10	
20	18	2	363	283	80	—	—	—	34	32	2	11	
39	39	—	155	155	—	—	—	—	18	18	—	12	
—	—	—	—	—	—	—	—	—	1	1	—	13	
43415	26790	16625	156897	87864	69033	5230	3753	1477	49184	32575	16609		
												2	
—	—	—	—	—	—	—	—	—	—	—	—	14	
50	50	—	52	52	—	—	—	—	6	6	—	15	
50	50	—	52	52	—	—	—	—	6	6	—		
43465	26840	16625	156949	87916	69033	5230	3753	1477	49190	32581	16609		
												3	
—	—	—	—	—	—	—	—	—	—	—	—	16	
—	—	—	—	—	—	—	—	—	3	3	—		
10	10	—	25	25	—	—	—	—	72	70	2		
10	10	—	25	25	—	—	—	—	75	73	2		

Segue: TAVOLA XXIII.

Classe	Sottoclasse	PROFESSIONI E CONDIZIONI a) padroni di aziende, amministratori, direttori, b) impiegati, c) artigiani indipendenti, d) operai salariati, garzoni.	Posizione	PROVINCIA DI						
				CIRCONDARI						
				CAMPOBASSO			ISERNIA			
				M	F	T	M	F	T	
4	17	CAVE DI OGNI GENERE. Cavatori di pietre, di materiale da cementi, ecc. ....	a	—	—	—	—	—	—	—
			b	—	—	—	—	—	—	—
			d	10	10	—	4	4	—	—
		Totale classe 4		10	10	—	4	4	—	—
5	18	SALINE MARITTIME ED ACQUE MINERALI. Salinari; addetti alla estrazione delle acque minerali .....	a	—	—	—	—	—	—	—
			b	—	—	—	—	—	—	—
			d	—	—	—	—	—	—	—
		Totale classe 5		—	—	—	—	—	—	—
6	19	INDUSTRIA DEL LEGNO, DELLA PAGLIA ED AFFINI. Addetti ai depositi del legname, se- gatori, ecc. ....		3	3	—	21	21	—	—
	20	Falegnami, carrozzieri, carpentieri, ecc.		613	613	—	664	664	—	—
	21	Intagliatori, intarsiatori, ebanisti, ecc.		32	32	—	13	13	—	—
	22	Verniciatori e doratori in genere. ....		—	—	—	—	—	—	—
	23	Fabbricanti di oggetti in truciolo e sughero .....		4	4	—	1	1	—	—
	24	Fabbricanti di oggetti in canna e simili.		11	11	—	6	4	—	2
	25	Fabbricanti di oggetti in paglia e fibre affini; fabbricanti di cappelli di pa- glia, ecc. ....		2	2	—	8	5	—	3
			a	—	—	—	6	6	—	—
			b	—	—	—	—	—	—	—
			c	352	352	—	435	432	—	3
			d	313	313	—	272	270	—	2
		Totale classe 6		665	665	—	713	708	—	5
7	26	INDUSTRIE CHE LAVORANO I CEREALI. Addetti ai depositi dei cereali. ....		2	2	—	4	4	—	—
	27	Mugnai .....		106	104	2	148	140	—	8
	28	Fornai, pastai e panettieri. ....		156	97	59	156	137	—	19
	29	Pasticcieri, dolcieri, ecc. ....		10	10	—	9	7	—	2
			a	10	6	4	6	2	—	4
			b	—	—	—	—	—	—	—
			c	158	113	45	120	112	—	17
			d	106	94	12	182	174	—	8
		Totale classe 7		274	213	61	317	288	—	29

CAMPOBASSO						PROVINCIA DI CHIETI						Sottoclasse	Classe
LARINO			TOTALE			COMUNI aventi un Centro di almeno 15 000 abitanti			CIRCONDARI				
						CHIETI			CHIETI				
MF	M	F	MF	M	F	MF	M	F	MF	M	F		
—	—	—	—	—	—	—	—	—	—	—	—	—	4
—	—	—	—	—	—	—	—	—	—	—	—	—	17
5	5	—	19	19	—	—	—	—	6	6	—	—	5
5	5	—	19	19	—	—	—	—	6	6	—	—	5
—	—	—	—	—	—	—	—	—	—	—	—	—	18
—	—	—	—	—	—	—	—	—	—	—	—	—	18
—	—	—	—	—	—	—	—	—	—	—	—	—	6
—	—	—	—	—	—	—	—	—	—	—	—	—	6
2	2	—	26	26	—	—	—	—	2	2	—	—	19
665	665	—	1942	1942	—	193	193	—	861	861	—	—	20
60	60	—	105	105	—	22	22	—	161	157	4	—	21
—	—	—	—	—	—	5	5	—	13	13	—	—	22
1	—	1	6	5	1	1	1	—	3	3	—	—	23
2	—	2	19	15	4	3	3	—	9	9	—	—	24
4	1	3	14	8	6	—	—	—	22	18	4	—	25
—	—	—	6	6	—	—	—	—	4	4	—	—	25
—	—	—	—	—	—	—	—	—	—	—	—	—	25
484	431	3	1221	1215	6	120	120	—	593	589	4	—	4
300	297	3	885	880	5	104	104	—	474	470	4	—	4
734	728	6	2112	2101	11	224	224	—	1071	1063	8	—	8
2	2	—	8	8	—	—	—	—	9	9	—	—	26
81	79	2	335	323	12	9	9	—	119	112	7	—	27
212	133	79	524	367	157	82	77	5	277	256	21	—	28
2	2	—	21	19	2	2	2	—	13	13	—	—	29
2	2	—	18	10	8	—	—	—	12	12	—	—	29
—	—	—	—	—	—	—	—	—	—	—	—	—	29
172	104	68	459	329	130	32	30	2	189	170	19	—	29
123	110	13	411	378	33	61	58	3	217	208	9	—	29
297	216	81	888	717	171	93	88	5	418	390	28	—	29

Segue : TAVOLA XXIII.

Classe	Sottoclasse	PROFESSIONI E CONDIZIONI a) padroni di aziende, amministratori, direttori, b) impiegati, c) artigiani indipendenti, d) operai salariati, garzoni.	Posizione	PROVINCIA DI						
				CIRCONDARI						
				CAMPOBASSO			ISERNIA			
				M	F		M	F		
<b>8</b>		<b>INDUSTRIE CHE UTILIZZANO FRUTTA, VERDURA E SEMI.</b>								
	30	Addetti alla conservazione dei fo- raggi, frutta, ecc.....	—	—	—	—	—	—	—	—
	31	Addetti agli stabilimenti enologici, ecc.	—	—	—	4	—	4	—	—
	32	Fabbricanti di sciroppi, conserve, ecc.	—	—	—	—	—	—	—	—
	33	Addetti alla lavorazione del caffè, al- la fabbricazione dei frutti can- diti, ecc.....	—	3	—	—	5	—	1	—
		<i>a</i>	—	—	—	—	1	—	1	—
		<i>b</i>	—	—	—	—	—	—	—	—
		<i>c</i>	—	—	—	—	—	—	—	—
		<i>d</i>	3	—	—	—	8	—	4	—
		<b>Totale classe 8</b>	<b>3</b>	<b>3</b>	<b>—</b>	<b>9</b>	<b>5</b>	<b>4</b>	<b>4</b>	<b>—</b>
<b>9</b>		<b>INDUSTRIE CHE UTILIZZANO PRODOTTI ANIMALI.</b>								
	34	Addetti alla lavorazione del latte, ecc.	9	—	—	—	—	—	—	—
	35	Addetti alla macellazione e conser- vazione della carne, ecc.....	6	—	—	—	4	—	4	—
	36	Addetti alla lavorazione del miele e della cera .....	—	—	—	—	—	—	—	—
		<i>a</i>	2	—	—	—	1	—	1	—
		<i>b</i>	—	—	—	—	—	—	—	—
		<i>c</i>	3	—	—	—	—	—	—	—
		<i>d</i>	10	—	—	—	3	—	3	—
		<b>Totale classe 9</b>	<b>15</b>	<b>15</b>	<b>—</b>	<b>4</b>	<b>4</b>	<b>—</b>	<b>—</b>	<b>—</b>
<b>10</b>		<b>INDUSTRIE CHE UTILIZZANO SPOGLIE ANIMALI.</b>								
	37	Addetti alla lavorazione del pelo, delle budella, ecc.....	—	—	—	—	1	—	1	—
	38	Conciatori e lucidatori di pelli.....	4	—	—	—	4	—	3	—
	39	Calzolai, orlatrici, ecc.....	1301	—	—	2	1013	—	1011	—
	40	Guantai; fabbricanti di articoli in pelle.	—	—	—	—	—	—	—	—
	41	Sellai; fabbricanti di finimenti, ecc.	21	—	—	—	56	—	55	—
	42	Pellicciai .....	—	—	—	—	—	—	—	—
		<i>a</i>	—	—	—	—	—	—	—	—
		<i>b</i>	—	—	—	—	—	—	—	—
		<i>c</i>	756	—	—	2	663	—	660	—
		<i>d</i>	570	—	—	—	411	—	410	—
		<b>Totale classe 10</b>	<b>1326</b>	<b>1324</b>	<b>2</b>	<b>1074</b>	<b>1070</b>	<b>4</b>	<b>4</b>	<b>—</b>

CAMPOBASSO						PROVINCIA DI CHIETI						Sottoclasse	Classe
LARINO			TOTALE			COMUNI aventi un Centro di almeno 15 000 abitanti			CIRCONDARI				
						CHIETI			CHIETI				
MF	M	F	MF	M	F	MF	M	F	MF	M	F		
—	—	—	—	—	—	1	1	—	2	2	—	30	
89	89	—	93	93	—	1	1	—	3	3	—	31	
—	—	—	—	—	—	—	—	—	1	1	—	32	
—	—	—	8	4	4	1	1	—	7	3	4	33	
3	3	—	4	4	—	1	1	—	5	5	—	—	
1	1	—	1	1	—	—	—	—	—	—	—	—	
—	—	—	—	—	—	1	1	—	2	2	—	—	
85	85	—	96	92	4	1	1	—	6	2	4	—	
<b>89</b>	<b>89</b>	—	<b>101</b>	<b>97</b>	<b>4</b>	<b>3</b>	<b>3</b>	—	<b>13</b>	<b>9</b>	<b>4</b>	—	
—	—	—	9	9	—	1	—	1	1	—	1	34	
22	22	—	32	32	—	—	—	—	6	5	1	35	
—	—	—	—	—	—	—	—	—	—	—	—	36	
—	—	—	3	3	—	—	—	—	1	—	—	1	
—	—	—	—	—	—	—	—	—	—	—	—	—	
2	2	—	5	5	—	—	—	—	—	—	—	—	
20	20	—	33	33	—	1	—	1	6	5	1	—	
<b>22</b>	<b>22</b>	—	<b>41</b>	<b>41</b>	—	<b>1</b>	—	<b>1</b>	<b>7</b>	<b>5</b>	<b>2</b>	—	
—	—	—	1	1	—	—	—	—	—	—	—	37	
—	—	—	8	7	1	3	3	—	12	12	—	38	
1330	1330	—	3644	3640	4	222	218	4	1186	1177	9	39	
—	—	—	—	—	—	8	8	—	8	8	—	40	
38	38	—	115	114	1	—	—	—	16	16	—	41	
1	1	—	1	1	—	1	—	1	1	—	1	42	
—	—	—	—	—	—	—	—	—	—	—	—	—	
750	750	—	2169	2164	5	140	139	1	694	692	2	—	
619	619	—	1600	1599	1	94	90	4	529	521	8	—	
<b>1369</b>	<b>1369</b>	—	<b>3769</b>	<b>3763</b>	<b>6</b>	<b>234</b>	<b>229</b>	<b>5</b>	<b>1223</b>	<b>1213</b>	<b>10</b>	—	

8

9

10

Segue : TAVOLA XXIII.

Classe	Sottoclasse	PROFESSIONI E CONDIZIONI a) padroni di aziende, amministratori, direttori, b) impiegati, c) artigiani indipendenti, d) operai salariati, garzoni.	Posizione	P R O V I N C I A   D I							
				C I R C O N D A R I							
				C A M P O B A S S O			I S E R N I A				
				M	F		M	F			
<b>11</b>		<b>INDUSTRIA DELLA CARTA.</b>									
	43	Cernitori e lavoratori di stracci, ecc.		1		1		8		6	2
	44	Fabbricanti di cellulosa, pasta di legno; addetti alle cartiere, ecc.....		2		2		—		—	—
	45	Fabbricanti di oggetti di carta e cartone .....		9		9		2		2	—
		a		—		—		—		—	—
		b		—		—		—		—	—
		c		9		9		3		3	—
		d		3		3		7		5	2
		<b>Totale classe 11</b>		<b>12</b>		<b>12</b>		<b>10</b>		<b>8</b>	<b>2</b>
<b>12</b>		<b>INDUSTRIE CHE UTILIZZANO MATERIALI DIVERSI.</b>									
	46	Fabbricanti di spazzole, pettini, forcelle, bottoni, giocattoli, ecc.....		—		—		—		—	—
		a		—		—		—		—	—
		b		—		—		—		—	—
		c		—		—		—		—	—
		d		7		7		2		2	—
		<b>Totale classe 12</b>		<b>7</b>		<b>7</b>		<b>2</b>		<b>2</b>	<b>—</b>
<b>13</b>		<b>PRODUZIONE E PRIMA LAVORAZIONE DEI METALLI.</b>									
	47	Fonditori, affinatori, ecc. ....		—		—		—		—	—
		a		—		—		—		—	—
		b		—		—		—		—	—
		d		1		1		2		2	—
		<b>Totale classe 13</b>		<b>1</b>		<b>1</b>		<b>2</b>		<b>2</b>	<b>—</b>
<b>14</b>		<b>SUCCESSIVE LAVORAZIONI DEI METALLI.</b>									
	48	Fabbri, ramai, stagnai, ecc.....		—		—		—		—	—
		a		—		—		—		—	—
		b		—		—		—		—	—
		c		350		350		367		367	—
		d		279		275	4	360		360	—
		<b>Totale classe 14</b>		<b>629</b>		<b>625</b>	<b>4</b>	<b>727</b>		<b>727</b>	<b>—</b>
<b>15</b>		<b>COSTRUZIONI MECCANICHE IN GENERE, LAVORAZIONE METALLI PREZIOSI, ECC.</b>									
	49	Fabbricanti di macchine agricole e industriali, ecc.....		34		34		13		13	—
	50	Costruttori di apparecchi fisici, pesi e misure, strumenti musicali, ecc...		7		7		—		—	—
	51	Fabbricanti di armi da fuoco e di proiettili .....		2		2		3		3	—

CAMPOBASSO			PROVINCIA DI CHIETI									Sottoclasse	Classe	
LABRINO			TOTALE			COMUNI aventi un Centro di almeno 15 000 abitanti			CIRCONDARI					
						CHIETI			CHIETI					
MF	M	F	MF	M	F	MF	M	F	MF	M	F			
1	—	1	10	7	3	—	—	—	—	—	—	—	43	11
—	—	—	2	2	—	—	—	—	—	—	—	—	44	
6	6	—	17	17	—	3	3	—	9	7	2	45		
—	—	—	—	—	—	—	—	—	—	—	—	—		
7	6	1	19	18	1	2	2	—	5	5	—			
—	—	—	10	8	2	1	1	—	4	2	—			
7	6	1	29	26	3	3	3	—	9	7	2			12
—	—	—	—	—	—	—	—	—	—	—	—	46		
—	—	—	—	—	—	—	—	—	—	—	—			
—	—	—	—	—	—	—	—	—	3	3	—			
—	—	—	9	9	—	—	—	—	—	—	—			
—	—	—	9	9	—	—	—	—	3	3	—			
—	—	—	—	—	—	—	—	—	—	—	—	47		13
—	—	—	—	—	—	—	—	—	—	—	—			
1	1	—	4	4	—	—	—	—	3	3	—			
1	1	—	4	4	—	—	—	—	3	3	—			
—	—	—	—	—	—	—	—	—	—	—	—	48		14
—	—	—	—	—	—	—	—	—	—	—	—			
300	300	—	1017	1017	—	63	63	—	358	358	—			
261	260	1	900	895	5	183	183	—	500	497	3			
561	560	1	1917	1912	5	246	246	—	858	855	3			
—	—	—	—	—	—	—	—	—	—	—	—			
2	2	—	49	49	—	43	43	—	75	75	—	49		
2	2	—	9	9	—	4	4	—	28	28	—	50		
5	5	—	10	10	—	1	1	—	1	1	—	51		15

Segue: TAVOLA XXIII.

Classe	Sottoclasse	PROFESSIONI E CONDIZIONI a) padroni di aziende, amministratori, direttori, b) impiegati, c) artigiani indipendenti, d) operai salariati, garzoni.	Posizione	PROVINCIA DI					
				CIRCONDARI					
				CAMPOBASSO			ISERNIA		
				MF	M	F	MF	M	F
16	52	Costruttori di apparecchi elettrici. . . . .		1	1	—	4	4	—
	53	Orologiai . . . . .		9	9	—	14	13	1
	54	Orefici, argentieri, ecc. . . . .		25	25	—	63	63	—
			<i>a</i>	4	4	—	1	1	—
			<i>b</i>	1	1	—	—	—	—
			<i>c</i>	19	19	—	42	42	—
			<i>d</i>	54	54	—	54	58	1
		Totale classe 15		78	78	—	97	96	1
		PREPARAZIONE E LAVORAZIONE DEI MINERALI.							
	55	Scalpellini, marmisti, segatori di pie- tra, ecc. . . . .		105	105	—	59	59	—
56	Mosaicisti; scultori in pietra e in marmo, ecc. . . . .		1	1	—	1	1	—	
57	Fornaciai (gesso, calce, cemento, ecc.).		31	28	3	19	17	2	
58	Fabbricanti di maioliche, porcellane, terrecotte, ecc. . . . .		47	32	15	28	26	2	
59	Vetrai; fabbricanti di perle. . . . .		—	—	—	—	—	—	
60	Asfaltisti e cementisti. . . . .		—	—	—	—	—	—	
		<i>a</i>	1	1	—	—	—	—	
		<i>b</i>	—	—	—	—	—	—	
		<i>c</i>	36	36	—	46	44	2	
		<i>d</i>	147	129	18	61	59	2	
	Totale classe 16		184	166	18	107	103	4	
17		COSTRUZIONI EDILIZIE, STRADALI E IDRAULICHE.							
	61	Costruttori, imprenditori, ecc. . . . .		41	41	—	26	26	—
	62	Muratori . . . . .		825	825	—	773	773	—
	63	Manovali, braccianti, ecc. . . . .		282	282	—	392	392	—
	64	Stuccatori, imbianchini, decoratori, ecc.		33	33	—	42	42	—
	65	Fumisti, docciatori, pontaroli, ecc. . .		1	1	—	3	3	—
			<i>a</i>	41	41	—	26	26	—
			<i>c</i>	6	6	—	9	9	—
		<i>d</i>	1135	1135	—	1201	1201	—	
	Totale classe 17		1182	1182	—	1236	1236	—	



CAMPORBASSO

PROVINCIA DI CHIETI

LARINO			TOTALE			COMUNI aventi un Centro di almeno 15 000 abitanti			CIRCONDARI			Sottoclasse	Classe
MF	M	F	MF	M	F	CHIETI			CHIETI				
						MF	M	F	MF	M	F		
1	1	—	6	6	—	—	—	—	—	—	—	52	
13	13	—	36	35	1	9	9	—	22	21	1	53	
24	23	1	112	111	1	20	20	—	48	48	—	54	
5	5	—	10	10	—	1	1	—	10	10	—		
2	2	—	3	3	—	1	1	—	1	1	—		
28	28	—	89	89	—	15	15	—	43	43	—		
12	11	1	120	118	2	60	60	—	120	119	1		
47	46	1	222	220	2	77	77	—	174	173	1		16
18	18	—	182	182	—	1	1	—	80	80	—	55	
1	1	—	3	3	—	—	—	—	2	2	—	56	
16	16	—	66	61	5	56	56	—	128	128	—	57	
20	20	—	95	78	17	15	15	—	34	34	—	58	
—	—	—	—	—	—	—	—	—	11	11	—	59	
16	16	—	16	16	—	18	18	—	50	50	—	60	
2	2	—	3	3	—	6	6	—	13	13	—		
—	—	—	—	—	—	—	—	—	—	—	—		
10	10	—	92	90	2	7	7	—	62	62	—		
59	59	—	267	247	20	77	77	—	230	230	—		
71	71	—	362	340	22	90	90	—	305	305	—		17
11	11	—	78	78	—	26	26	—	54	54	—	61	
885	885	—	2483	2483	—	258	258	—	794	794	—	62	
272	272	—	946	946	—	134	134	—	479	479	—	63	
14	14	—	89	89	—	34	34	—	53	53	—	64	
—	—	—	4	4	—	1	1	—	4	4	—	65	
11	11	—	78	78	—	26	26	—	54	54	—		
2	2	—	17	17	—	5	5	—	13	13	—		
1169	1169	—	3505	3505	—	422	422	—	1317	1317	—		
1182	1182	—	3600	3600	—	453	453	—	1384	1384	—		

Segue : TAVOLA XXIII.

Classe	Sottoclasse	PROFESSIONI E CONDIZIONI <i>a)</i> padroni di aziende, amministratori, direttori, <i>b)</i> impiegati, <i>c)</i> artigiani indipendenti, <i>d)</i> operai salariati, garzoni.	Posizione	PROVINCIA DI						
				CIRCONDARI						
				CAMPOBASSO			ISERNIA			
				M F	M	F	M F	M	F	
<b>18</b>		<b>INDUSTRIA TESSILE. (Seta, cotone, ecc.).</b>								
	66	Addetti alle industrie tessili.....	<i>a</i>	—	—	—	4	4	—	—
			<i>b</i>	—	—	—	—	—	—	—
			<i>c</i>	184	50	134	80	34	46	—
			<i>d</i>	60	26	34	57	32	25	—
		<b>Totale classe 18</b>		<b>244</b>	<b>76</b>	<b>168</b>	<b>141</b>	<b>70</b>	<b>71</b>	
<b>19</b>		<b>TESSUTI SPECIALI.</b>								
	67	Fabbricanti di nastri, passamani, ecc.		—	—	—	53	—	53	—
	68	Fabbricanti di tessuti a maglia. Retai.		10	—	10	28	9	19	—
	69	Fabbricanti di cappelli e oggetti di feltro .....		4	3	1	1	1	—	—
	70	Fabbricanti di impermeabili, tele ce- rate, ecc.....		—	—	—	1	1	—	—
			<i>a</i>	—	—	—	1	1	—	—
			<i>b</i>	—	—	—	—	—	—	—
			<i>c</i>	5	1	4	8	1	7	—
			<i>d</i>	9	2	7	74	9	65	—
		<b>Totale classe 19</b>		<b>14</b>	<b>3</b>	<b>11</b>	<b>83</b>	<b>11</b>	<b>72</b>	
<b>20</b>		<b>VESTIARIO, ARREDAMENTO DOMESTICO, NETTEZZA E ACCONCIATURA DELLA PERSONA.</b>								
	71	Addetti alla confezione della bianche- ria, ecc.....		101	—	101	98	—	98	—
	72	Sarti .....		1128	544	584	907	494	413	—
	73	Tappezzieri, materassai, addobbato- ri, ecc.....		13	11	2	4	4	—	—
	74	Modiste, ricamatrici, ombrellai, ecc.		69	1	68	46	2	44	—
	75	Lavandaie, stiratrici, smacchiatrici e tintori. ....		83	2	81	66	4	62	—
	76	Addetti ai bagni pubblici .....		—	—	—	—	—	—	—
	77	Barbieri e parrucchieri.....		102	98	4	99	98	1	—
			<i>a</i>	1	—	1	—	—	—	—
			<i>b</i>	—	—	—	—	—	—	—
			<i>c</i>	826	334	492	778	386	392	—
			<i>d</i>	669	322	347	442	216	226	—
		<b>Totale classe 20</b>		<b>1496</b>	<b>656</b>	<b>840</b>	<b>1220</b>	<b>602</b>	<b>618</b>	
<b>21</b>		<b>INDUSTRIE CHIMICHE.</b>								
	78	Addetti alla fabbricazione delle acque gassose e ghiaccio, ecc.....		—	—	—	—	—	—	—
	79	Addetti alla fabbricazione dell'amido, dello zucchero e del glucosio.....		—	—	—	—	—	—	—

CAMPOBASSO			PROVINCIA DI CHIETI									Sottoclasse	Classe
LARINO			TOTALE			COMUNI aventi un Centro di almeno 15 000 abitanti			CIRCONDARI				
						CHIETI			CHIETI				
MF	M	F	MF	M	F	MF	M	F	MF	M	F		
—	—	—	4	4	—	—	—	—	3	3	—	66	18
45	7	38	309	91	218	9	3	6	197	16	181		
49	14	35	166	72	94	16	14	2	151	30	121		
<b>94</b>	<b>21</b>	<b>73</b>	<b>479</b>	<b>167</b>	<b>312</b>	<b>25</b>	<b>17</b>	<b>8</b>	<b>351</b>	<b>49</b>	<b>302</b>		<b>19</b>
12	—	12	65	—	65	—	—	—	3	—	3	67	
13	3	10	51	12	39	4	—	4	22	1	21	68	
2	—	2	7	4	3	9	8	1	11	10	1	69	
19	19	—	20	20	—	—	—	—	1	1	—	70	
1	1	—	2	2	—	—	—	—	—	—	—		
31	13	18	44	15	29	8	4	4	22	7	15		
14	8	6	97	19	78	5	4	1	15	5	10		
<b>46</b>	<b>22</b>	<b>24</b>	<b>143</b>	<b>36</b>	<b>107</b>	<b>13</b>	<b>8</b>	<b>5</b>	<b>37</b>	<b>12</b>	<b>25</b>		<b>20</b>
117	1	116	316	1	315	44	—	44	228	3	225	71	
1239	674	565	3274	1712	1562	415	158	257	1610	741	869	72	
3	2	1	20	17	3	10	8	2	16	14	2	73	
106	—	106	221	3	218	33	1	32	113	1	112	74	
70	2	68	219	8	211	75	19	56	146	42	104	75	
—	—	—	—	—	—	—	—	—	1	1	—	76	
142	133	9	343	329	14	95	95	—	187	184	3	77	
1	1	—	2	1	1	—	—	—	2	2	—		
—	—	—	—	—	—	—	—	—	—	—	—		
908	525	383	2512	1245	1267	321	142	179	1213	584	629		
768	286	482	1879	824	1055	351	139	212	1086	400	686		
<b>1677</b>	<b>812</b>	<b>865</b>	<b>4393</b>	<b>2070</b>	<b>2323</b>	<b>672</b>	<b>281</b>	<b>391</b>	<b>2301</b>	<b>986</b>	<b>1315</b>		<b>21</b>
4	2	2	4	2	2	2	2	—	5	4	1	78	
—	—	—	—	—	—	1	1	—	1	1	—	79	

Segue: TAVOLA XXIII.

Classe	Sottoclasse	PROFESSIONI E CONDIZIONI <i>a)</i> padroni di aziende, amministratori, direttori, <i>b)</i> impiegati, <i>c)</i> artigiani indipendenti, <i>d)</i> operai salariati, garzoni.	Posizione	PROVINCIA DI						
				CIRCONDARI						
				CAMPOBASSO			ISERNIA			
				MF	M	F	MF	M	F	
	80	Addetti alle distillerie e raffinerie dell'alcool .....		—	—	—	—	—	—	—
	81	Fabbricanti di birra, liquori, ecc .....		1	1	—	1	1	—	—
	82	Addetti alla estrazione delle essenze per profumi, liquori, ecc.....		—	—	—	—	—	—	—
	83	Fabbricanti di saponi, candele, colla, ecc .....		6	6	—	5	5	—	—
	84	Addetti alla fabbricazione del caucciù, della celluloido, ecc.....		—	—	—	—	—	—	—
	85	Addetti alla manifattura dei tabacchi.		1	1	—	1	—	—	1
	86	Fabbricanti di fiammiferi .....		—	—	—	—	—	—	—
	87	Fabbricanti di prodotti esplodenti. Pirotecnici .....		27	26	1	9	9	—	—
	88	Fabbricanti di concimi chimici, materie coloranti, prodotti farmaceutici, ecc. ....		2	2	—	2	2	—	—
		<i>a</i>		4	4	—	3	3	—	—
		<i>b</i>		3	3	—	—	—	—	—
		<i>c</i>		7	7	—	6	6	—	—
		<i>d</i>		23	22	1	9	8	—	1
		Totale classe 21		37	36	1	18	17	—	1
22		INDUSTRIE POLIGRAFICHE.								
	89	Addetti alle tipografie: compositori, ecc.		32	32	—	19	19	—	—
	90	Addetti alle arti poligrafiche, ecc.....		—	—	—	—	—	—	—
	91	Dattilografi, stenografi, ecc.....		6	4	2	—	—	—	—
		<i>a</i>		—	—	—	—	—	—	—
		<i>b</i>		6	4	2	—	—	—	—
		<i>c</i>		4	4	—	5	5	—	—
		<i>d</i>		28	28	—	14	14	—	—
		Totale classe 22		38	36	2	19	19	—	—
23		PRODUZIONE E DISTRIBUZIONE DI FORZA MOTRICE, LUCE, ACQUA, CALORE.								
	92	Addetti alla produzione e distribuzione di forza motrice, luce, ecc.....		52	52	—	56	56	—	—
	93	Addetti alla produzione del gas, ecc.		—	—	—	—	—	—	—
	94	Addetti alla generazione del vapore ed agli impianti di acqua potabile, ecc.		—	—	—	3	3	—	—
		<i>a</i>		2	2	—	—	—	—	—
		<i>b</i>		2	2	—	3	3	—	—
		<i>c</i>		13	13	—	5	5	—	—
		<i>d</i>		35	35	—	51	51	—	—
		Totale classe 23		52	52	—	59	59	—	—

**CAMPORBASSO**

**PROVINCIA DI CHIETI**

LARINO			TOTALE			COMUNI aventi un Centro di almeno 15000 abitanti			CIRCONDARI			Sottoclasse	Classe
MF	M	F	MF	M	F	CHIETI			CHIETI				
MF	M	F	MF	M	F	MF	M	F	MF	M	F		
—	—	—	—	—	—	—	—	—	2	2	—	80	
1	1	—	3	3	—	4	4	—	4	4	—	81	
—	—	—	—	—	—	—	—	—	—	—	—	82	
3	3	—	14	14	—	—	—	—	2	2	—	83	
—	—	—	—	—	—	—	—	—	—	—	—	84	
—	—	—	2	1	1	—	—	—	—	—	—	85	
—	—	—	—	—	—	—	—	—	—	—	—	86	
1	—	1	37	35	2	2	2	—	17	17	—	87	
—	—	—	4	4	—	1	1	—	21	18	3	88	
2	2	—	9	9	—	2	2	—	14	13	1		
—	—	—	3	3	—	1	1	—	5	4	1		
2	2	—	15	15	—	5	5	—	17	17	—		
5	2	3	37	32	5	2	2	—	16	14	2		
<b>9</b>	<b>6</b>	<b>3</b>	<b>64</b>	<b>59</b>	<b>5</b>	<b>10</b>	<b>10</b>	—	<b>52</b>	<b>48</b>	<b>4</b>		<b>22</b>
11	11	—	62	62	—	33	31	2	71	68	3	89	
—	—	—	—	—	—	—	—	—	3	3	—	90	
4	4	—	10	8	2	8	—	8	10	—	10	91	
2	2	—	2	2	—	1	1	—	1	1	—		
4	4	—	10	8	2	8	—	8	10	—	10		
2	2	—	11	11	—	3	3	—	11	11	—		
7	7	—	49	49	—	29	27	2	62	59	3		
<b>15</b>	<b>15</b>	—	<b>72</b>	<b>70</b>	<b>2</b>	<b>41</b>	<b>31</b>	<b>10</b>	<b>84</b>	<b>71</b>	<b>13</b>		<b>23</b>
36	36	—	144	144	—	44	44	—	110	110	—	92	
—	—	—	—	—	—	7	7	—	8	8	—	93	
—	—	—	3	3	—	1	1	—	8	8	—	94	
—	—	—	2	2	—	1	1	—	3	3	—		
2	2	—	7	7	—	9	9	—	17	17	—		
4	4	—	22	22	—	—	—	—	4	4	—		
30	30	—	116	116	—	42	42	—	102	102	—		
<b>36</b>	<b>36</b>	—	<b>147</b>	<b>147</b>	—	<b>52</b>	<b>52</b>	—	<b>126</b>	<b>126</b>	—		

Segue : TAVOLA XXIII.

Classe	Sottoclasse	PROFESSIONI E CONDIZIONI a) padroni di aziende, amministratori, direttori, b) impiegati, c) artigiani indipendenti, d) operai salariati, garzoni.	Posizione	PROVINCIA DI							
				CIRCONDARI							
				CAMPODASSO			ISERNIA				
				M	F		M	F			
<b>24</b>		<b>TRASPORTI E VIABILITÀ.</b>									
	95	Addetti ai trasporti terrestri senza guide.....		275		275		—	249	249	—
	96	Addetti ai trasporti terrestri su guide.		409		405		4	354	348	6
	97	Addetti ai trasporti per acqua.....		—		—		—	3	3	—
	98	Addetti ai lavori di carico e scarico...		20		14		6	20	20	—
	99	Addetti ai servizi di corrispondenza : poste, telefoni e telegrafi.....		143		122		21	186	147	39
	100	Addetti ai servizi di manutenzione stradale e polizia urbana; cantonieri, spazzini, ecc.....		129		120		9	138	134	4
		<i>a</i>		—		—		—	—	—	—
		<i>b</i>		310		290		20	184	157	27
		<i>c</i>		125		125		—	124	124	—
		<i>d</i>		541		521		20	642	620	22
		<b>Totale classe 24</b>		<b>976</b>		<b>936</b>		<b>40</b>	<b>950</b>	<b>901</b>	<b>49</b>
<b>25</b>		<b>INDUSTRIE NON SPECIFICATE.</b>									
	101	Addetti alle industrie non specificate	<i>a</i>	15		15		—	16	16	—
			<i>b</i>	—		—		—	—	—	—
			<i>c</i>	9		5		4	8	7	1
			<i>d</i>	188		142		46	264	200	64
		<b>Totale classe 25</b>		<b>212</b>		<b>162</b>		<b>50</b>	<b>288</b>	<b>223</b>	<b>65</b>
			<i>a</i>	80		75		5	65	61	4
			<i>b</i>	322		300		22	187	160	27
			<i>c</i>	2862		2181		681	2708	2237	471
			<i>d</i>	4204		3715		489	4122	3699	423
		<b>Totale Industria</b>		<b>7468</b>		<b>6271</b>		<b>1197</b>	<b>7082</b>	<b>6157</b>	<b>925</b>
		<b>COMMERCIO</b>									
<b>26</b>		<b>VENDITA DI MERCI E DERRATE ALIMENTARI.</b>									
	102	Venditori di bestiame .....		10		10		—	15	15	—
	103	Venditori di granaglie, farine, ecc.....		16		15		1	10	8	2
	104	Venditori di pane e pasta da minestra		32		7		25	13	7	6
	105	Venditori di vino ed olio all'ingrosso..		32		32		—	21	17	4
	106	Venditori di biscotti, dolci, ecc.....		7		7		—	2	1	1

CAMPOBASSO						PROVINCIA DI CHIETI						Sottoclasse	Classe
LARINO			TOTALE			COMUNI aventi un Centro di almeno 15 000 abitanti			CIRCONDARI				
						CHIETI			CHIETI				
MF	M	F	MF	M	F	MF	M	F	MF	M	F		
													24
241	240	1	765	764	1	77	77	—	359	359	—	95	
394	386	8	1157	1139	18	97	97	—	411	405	6	96	
178	178	—	181	181	—	1	1	—	73	73	—	97	
32	31	1	72	65	7	27	27	—	73	73	—	98	
123	101	22	452	370	82	133	112	21	272	220	52	99	
135	130	5	402	384	18	18	18	—	106	101	5	100	
1	—	1	1	—	1	1	1	—	2	2	—		
164	143	21	658	590	68	109	92	17	297	253	44		
110	110	—	359	359	—	14	14	—	120	120	—		
828	813	15	2011	1954	57	229	225	4	875	856	19		
<b>1103</b>	<b>1066</b>	<b>37</b>	<b>3029</b>	<b>2903</b>	<b>126</b>	<b>353</b>	<b>332</b>	<b>21</b>	<b>1294</b>	<b>1231</b>	<b>63</b>		
												25	
2	1	1	33	32	1	1	1	—	23	21	2	101	
—	—	—	—	—	—	—	—	—	—	—	—		
3	3	—	20	15	5	4	4	—	5	3	2		
115	105	10	567	447	120	150	140	10	408	363	45		
<b>120</b>	<b>109</b>	<b>11</b>	<b>620</b>	<b>494</b>	<b>126</b>	<b>155</b>	<b>145</b>	<b>10</b>	<b>436</b>	<b>387</b>	<b>49</b>		
32	30	2	177	166	11	40	40	—	147	143	4		
173	152	21	682	612	70	128	103	25	333	278	55		
2810	2299	511	8880	6717	1663	749	557	192	3551	2699	852		
4480	3911	569	12806	11325	1481	1828	1589	239	6199	5279	920		
<b>7495</b>	<b>6392</b>	<b>1103</b>	<b>22045</b>	<b>18820</b>	<b>3225</b>	<b>2745</b>	<b>2289</b>	<b>456</b>	<b>10230</b>	<b>8399</b>	<b>1831</b>		
												26	
10	10	—	35	35	—	4	4	—	29	29	—	102	
54	51	3	80	74	6	1	1	—	15	14	1	103	
25	8	17	70	22	48	17	11	6	41	30	11	104	
33	31	2	86	80	6	8	6	2	40	30	10	105	
—	—	—	9	8	1	4	4	—	6	6	—	106	

Segue: TAVOLA XXIII.

Classe	Sottoclasse	PROFESSIONI E CONDIZIONI a) padroni di aziende, amministratori, direttori, b) impiegati, c) artigiani indipendenti, d) operai salarati, garzoni.	Posizione	PROVINCIA DI							
				CIRCONDARI							
				CAMPOBASSO			ISERNIA				
				M	F	T	M	F	T		
	107	Venditori di uova, latte, frutta, pesce, erbaggi, ecc.....		203		158		45	232	178	54
	108	Venditori di droghe, generi alimentari, ecc. ....		16		16		—	11	9	2
			a	307		237		70	298	229	69
			b	2		2		—	—	—	—
			d	7		6		1	6	6	—
		Totale classe 26		316		245		71	304	235	69
27		VENDITA DI GENERI NON ALIMENTARI.									
	109	Venditori di combustibili solidi, ecc.		15		14		1	62	53	9
	110	Venditori di mobili, strumenti musicali, ecc.....		1		1		—	—	—	—
	111	Venditori di oggetti di pelo, cuoio, calzature, guanti, ecc.....		20		20		—	27	25	2
	112	Venditori di spazzole, pettini, coralli, ventagli, giocattoli, ecc.....		3		2		1	3	3	—
	113	Venditori di oggetti di cancelleria, libri, giornali, ecc.....		5		5		—	4	4	—
	114	Venditori di prodotti metallurgici, armi, macchine, ecc.....		13		13		—	31	30	1
	115	Gioiellieri, orefici, antiquari, ecc. ...		22		22		—	53	53	—
	116	Venditori di vetri, ceramiche, laterizi, ecc.....		11		11		—	7	7	—
	117	Venditori di filati, tessuti, mercerie, vestiario, ecc.....		146		114		32	123	97	26
	118	Venditori di materiale sanitario, articoli di gomma, ecc.....		—		—		—	2	1	1
			a	229		195		34	298	262	36
			b	6		6		—	3	3	—
			d	1		1		—	11	8	3
		Totale classe 27		236		202		34	312	273	39
28		VENDITA DI MERCI DIVERSE E NON SPECIFICATE.									
	119	Venditori di oggetti usati e di rifiuto.		18		14		4	13	10	3
	120	Venditori di merci e derrate diverse (senz'altra specificazione).....		60		50		10	125	87	38
	121	Venditori di merci e derrate non specificate .....		229		194		35	366	309	57
	122	Venditori ambulanti .....		26		18		8	54	43	11
			a	318		266		52	556	448	108
			b	5		4		1	1	—	1
			d	10		6		4	1	1	—
		Totale classe 28		333		276		57	558	449	109



CAMPORBASSO

PROVINCIA DI CHIETI

LARINO			TOTALE			COMUNI aventi un Centro di almeno 15 000 abitanti			CIRCONDARI			Sottoclasse	Classe
M F	M	F	M F	M	F	CHIETI			CHIETI				
						M F	M	F	M F	M	F		
221	182	39	656	518	138	97	67	30	356	291	65	107	
5	4	1	32	29	3	7	5	2	15	13	2	108	
335	273	62	940	739	201	126	87	39	481	393	88		
—	—	—	2	2	—	1	1	—	1	1	—		
13	13	—	26	25	1	11	10	1	20	19	1		
<b>348</b>	<b>286</b>	<b>62</b>	<b>968</b>	<b>766</b>	<b>202</b>	<b>138</b>	<b>98</b>	<b>40</b>	<b>502</b>	<b>413</b>	<b>89</b>		
14	14	—	91	81	10	8	6	2	24	21	3	109	
10	9	1	11	10	1	2	2	—	4	4	—	110	
10	10	—	57	55	2	21	20	1	53	51	2	111	
1	1	—	7	6	1	2	2	—	3	3	—	112	
2	2	—	11	11	—	9	7	2	11	9	2	113	
4	4	—	48	47	1	9	7	2	27	24	3	114	
33	33	—	108	108	—	18	18	—	32	31	1	115	
7	7	—	25	25	—	7	6	1	15	14	1	116	
119	102	17	388	313	75	44	36	8	130	108	22	117	
—	—	—	2	1	1	3	3	—	4	4	—	118	
193	175	18	720	632	88	115	99	16	291	258	33		
5	5	—	14	14	—	6	6	—	7	7	—		
2	2	—	14	11	3	2	2	—	5	4	1		
<b>200</b>	<b>182</b>	<b>18</b>	<b>748</b>	<b>657</b>	<b>91</b>	<b>123</b>	<b>107</b>	<b>16</b>	<b>303</b>	<b>269</b>	<b>34</b>		
24	1	23	55	25	30	2	2	—	12	9	3	119	
83	83	—	268	220	48	21	20	1	96	71	25	120	
175	147	28	770	650	120	113	95	18	380	322	58	121	
41	31	10	121	92	29	23	18	5	36	18	18	122	
316	255	61	1190	969	221	144	122	22	465	368	97		
1	1	—	7	5	2	13	11	2	19	13	6		
6	6	—	17	13	4	2	2	—	40	39	1		
<b>323</b>	<b>262</b>	<b>61</b>	<b>1214</b>	<b>987</b>	<b>227</b>	<b>159</b>	<b>135</b>	<b>24</b>	<b>524</b>	<b>420</b>	<b>104</b>		

27

28

Segue: TAVOLA XXIII.

Classe	Sottoclasse	PROFESSIONI E CONDIZIONI a) padroni di aziende, amministratori, direttori, b) impiegati, c) artigiani indipendenti, d) operai salariati, garzoni.	Posizione	PROVINCIA DI						
				CIRCONDARI						
				CAMPOBASSO			ISERNIA			
				MF	M	F	MF	M	F	
<b>29</b>		<b>ESERCIZI PUBBLICI.</b>								
123		Proprietari e personale di alberghi e pensioni; locandieri, affittacamere, ecc.....		62	37	25	22	10	12	
124		Proprietari e personale di trattorie, osterie, bottiglierie, ecc.....		127	84	43	87	65	22	
125		Proprietari e personale di caffè, liquorerie, birrerie, ecc.....		50	34	16	32	18	14	
126		Rivenditori di sale e tabacchi.....		46	23	23	48	37	11	
127		Appaltatori, impresari di spettacoli pubblici e personale non artistico dei medesimi .....		1	1	—	—	—	—	
			<i>a</i>	212	115	97	184	126	58	
			<i>b</i>	6	6	—	—	—	—	
			<i>d</i>	68	58	10	5	4	1	
		<b>Totale classe 29</b>		<b>286</b>	<b>179</b>	<b>107</b>	<b>189</b>	<b>130</b>	<b>59</b>	
<b>30</b>		<b>ISTITUTI DI EMISSIONE, CREDITO, CAMBIO, ASSICURAZIONE, ECC.</b>								
128		Personale di banche, borse, istituti di assicurazione, esattorie, ecc.....		77	74	3	23	23	—	
129		Spedizionieri, commissionari, rappresentanti .....		14	14	—	10	10	—	
130		Mediatori, sensali, stimatori, ecc.....		18	18	—	7	7	—	
131		Addetti alle aziende commerciali in genere .....		61	56	5	25	25	—	
			<i>a</i>	29	28	1	9	9	—	
			<i>b</i>	141	134	7	56	56	—	
		<b>Totale classe 30</b>		<b>170</b>	<b>162</b>	<b>8</b>	<b>65</b>	<b>65</b>	<b>—</b>	
			<i>a</i>	1095	841	254	1345	1074	271	
			<i>b</i>	160	152	8	60	59	1	
			<i>d</i>	86	71	15	23	19	4	
		<b>Totale Commercio</b>		<b>1341</b>	<b>1064</b>	<b>277</b>	<b>1428</b>	<b>1152</b>	<b>•276</b>	
		<b>AMMINISTRAZIONE PUBBLICA E PRIVATA</b>								
<b>31</b>		<b>AMMINISTRAZIONE PUBBLICA.</b>								
132		Personale diplomatico .....		—	—	—	—	—	—	
133		Impiegati e funzionari dello Stato.....		260	252	8	110	107	3	
134		Impiegati delle Provincie, dei Comuni, degli Istituti di beneficenza, ecc...		106	105	1	107	105	2	
		<b>Totale classe 31</b>		<b>366</b>	<b>357</b>	<b>9</b>	<b>217</b>	<b>212</b>	<b>5</b>	

CAMPOBASSO						PROVINCIA DI CHIETI						Sottoclasse	Classe
LARINO			TOTALE			COMUNI aventi un Centro di almeno 15 000 abitanti			CIRCONDARI				
						CHIETI			CHIETI				
MF	M	F	MF	M	F	MF	M	F	MF	M	F		
													<b>29</b>
29	19	10	113	66	47	25	11	14	55	29	26	123	
114	73	41	328	222	106	93	73	20	223	141	82	124	
60	30	30	142	82	60	25	21	4	65	42	23	125	
38	23	15	132	83	49	24	18	6	68	47	21	126	
—	—	—	1	1	—	1	1	—	1	1	—	127	
223	129	94	619	370	249	101	63	38	317	177	140		
6	5	1	12	11	1	5	5	—	5	5	—		
12	11	1	85	73	12	62	56	6	90	78	12		
<b>241</b>	<b>145</b>	<b>96</b>	<b>716</b>	<b>454</b>	<b>262</b>	<b>168</b>	<b>124</b>	<b>44</b>	<b>412</b>	<b>260</b>	<b>152</b>		
													<b>30</b>
19	19	—	119	116	3	57	56	1	75	74	1	128	
7	7	—	31	31	—	22	22	—	54	50	4	129	
68	66	2	93	91	2	14	14	—	30	30	—	130	
26	25	1	112	106	6	55	51	4	132	121	11	131	
37	35	2	75	72	3	23	23	—	53	52	1		
83	82	1	280	272	8	125	120	5	238	223	15		
<b>120</b>	<b>117</b>	<b>3</b>	<b>355</b>	<b>344</b>	<b>11</b>	<b>148</b>	<b>143</b>	<b>5</b>	<b>291</b>	<b>275</b>	<b>16</b>		
1104	867	237	3544	2782	762	509	394	115	1607	1248	359		
95	93	2	315	304	11	150	143	7	270	249	21		
33	32	1	142	122	20	77	70	7	155	140	15		
<b>1232</b>	<b>992</b>	<b>240</b>	<b>4001</b>	<b>3208</b>	<b>793</b>	<b>736</b>	<b>607</b>	<b>129</b>	<b>2032</b>	<b>1637</b>	<b>395</b>		
													<b>31</b>
—	—	—	—	—	—	1	1	—	1	1	—	132	
101	100	1	471	459	12	243	230	13	313	297	16	133	
86	86	—	299	296	3	82	76	6	173	164	9	134	
<b>187</b>	<b>186</b>	<b>1</b>	<b>770</b>	<b>755</b>	<b>15</b>	<b>326</b>	<b>307</b>	<b>19</b>	<b>487</b>	<b>462</b>	<b>25</b>		

Segue: TAVOLA XXIII.

Classe	Sottoclasse	PROFESSIONI E CONDIZIONI a) padroni di aziende, amministratori, direttori, b) impiegati, c) artigiani indipendenti, d) operai salariati, garzoni.	Posizione	PROVINCIA DI						
				CIRCONDARI						
				CAMPOBASSO			ISERNIA			
				M	F	T	M	F	T	
<b>32</b>		<b>DIFESA DEL PAESE.</b>								
	135	Carabinieri Reali e Guardie di Finanza	172	172	—	146	146	—		
	136	Altri corpi dell'Esercito .....	539	539	—	98	98	—		
	137	Armata .....	—	—	—	1	1	—		
		Totale classe <b>32</b>	<b>711</b>	<b>711</b>	<b>—</b>	<b>245</b>	<b>245</b>	<b>—</b>		
<b>33</b>		<b>CORPI ORGANIZZATI E PERSONALE DI SERVIZIO DI PUBBLICA AMMINISTRAZIONE.</b>								
	138	Addetti ai corpi organizzati al servizio dello Stato .....	54	54	—	40	40	—		
	139	Addetti ai corpi organizzati al servizio delle Province e dei Comuni.....	71	71	—	63	63	—		
	140	Personale di servizio dello Stato.....	32	30	2	7	7	—		
	141	Personale di servizio delle Province, dei Comuni, degli Istituti di beneficenza, ecc. ....	40	37	3	45	37	8		
		Totale classe <b>33</b>	<b>197</b>	<b>192</b>	<b>5</b>	<b>155</b>	<b>147</b>	<b>8</b>		
<b>34</b>		<b>AMMINISTRAZIONE PRIVATA.</b>								
	142	Impiegati di società, circoli sportivi, ecc., maestri di casa, intendenti, ecc.....	37	35	2	34	34	—		
<b>35</b>	143	IMPIEGATI, COMMESSI E FATTORINI (senz'altra specificazione) .....	105	100	5	88	84	4		
		Totale Amministrazione pubblica e privata .....	<b>1416</b>	<b>1395</b>	<b>21</b>	<b>739</b>	<b>722</b>	<b>17</b>		
		<b>CULTO, PROFESSIONI E ARTI LIBERALI</b>								
<b>36</b>		<b>CULTO.</b>								
	144	Sacerdoti e chierici del clero cattolico secolare.....	150	150	—	212	212	—		
	145	Fraati, monache, suore, laici e converse.	29	10	19	30	9	21		
	146	Pastori evangelici e ministri di altri culti .....	—	—	—	3	3	—		
	147	Impiegati della Curia pontificia, delle Curie vescovili e degli istituti ecclesiastici .....	—	—	—	1	1	—		
	148	Addetti al servizio delle chiese cattoliche .....	12	11	1	27	27	—		
	149	Addetti ai templi di culto non cattolico.	—	—	—	—	—	—		
		Totale classe <b>36</b>	<b>191</b>	<b>171</b>	<b>20</b>	<b>273</b>	<b>252</b>	<b>21</b>		
<b>37</b>		<b>INSEGNAMENTO.</b>								
	150	Maestri, professori degli istituti pubblici e privati .....	413	169	244	438	207	231		

CAMPOBASSO						PROVINCIA DI CHIETI						Sottoclasse	Classe
LARINO			TOTALE			COMUNI aventi un Centro di almeno 15000 abitanti			CIRCONDARI				
						CHIETI			CHIETI				
MF	M	F	MF	M	F	MF	M	F	MF	M	F		
166	166	—	484	484	—	180	180	—	276	276	—	135	32
80	80	—	717	717	—	1621	1621	—	1640	1640	—	136	
1	1	—	2	2	—	—	—	—	1	1	—	137	
247	247	—	1203	1203	—	1801	1801	—	1917	1917	—	138	
9	9	—	103	103	—	20	20	—	30	30	—	139	
40	40	—	174	174	—	85	85	—	126	126	—	140	
—	—	—	39	37	2	17	16	1	27	26	1	141	
44	43	1	129	117	12	33	25	8	64	54	10	141	34
93	92	1	445	431	14	155	146	9	247	236	11	142	
51	50	1	122	119	3	24	23	1	59	58	1	143	
51	50	1	244	234	10	123	105	18	196	168	28	143	
629	625	4	2784	2742	42	2429	2382	47	2906	2841	65	144	35
102	102	—	464	464	—	27	27	—	107	107	—	145	
17	7	10	76	26	50	82	14	68	97	20	77	146	
1	1	—	4	4	—	1	1	—	2	2	—	147	
—	—	—	1	1	—	—	—	—	—	—	—	147	36
34	32	2	73	70	3	12	11	1	38	36	2	148	
—	—	—	—	—	—	—	—	—	—	—	—	149	
154	142	12	618	565	53	122	53	69	244	165	78	149	
285	130	155	1136	506	630	258	80	178	524	160	364	150	37

Segue: TAVOLA XXIII.

Classe	Sottoclasse	PROFESSIONI E CONDIZIONI a) padroni di aziende, amministratori, direttori, b) impiegati, c) artigiani indipendenti, d) operai salariati, garzoni.	Posizione	PROVINCIA DI					
				CIRCONDARI					
				CAMPOBASSO			ISERNIA		
				MF	M	F	MF	M	F
	151	Insegnanti di musica vocale e strumentale e di recitazione.....		5	4	1	10	10	—
	152	Maestri di ginnastica, scherma, equitazione, ballo, ecc. ....		—	—	—	—	—	—
	153	Sacerdoti, monaci, monache, ecc., addetti all'insegnamento .....		18	6	12	30	9	21
		Totale classe 37		<b>436</b>	<b>179</b>	<b>257</b>	<b>478</b>	<b>226</b>	<b>252</b>
<b>38</b>		PROFESSIONI SANITARIE.							
	154	Medici, chirurghi, ostetrici. ....		96	95	1	96	95	1
	155	Dentisti .....		2	2	—	—	—	—
	156	Levatrici .....		39	—	39	38	—	38
	157	Veterinari .....		7	7	—	6	6	—
	158	Farmacisti (padroni e assistenti di farmacia).....		46	46	—	44	44	—
	159	Flebotomi, callisti, massaggiatori, manicure, ecc.....		1	1	—	1	1	—
	160	Infermieri .....		1	1	—	2	2	—
	161	Sacerdoti, monaci, monache, addetti all'assistenza .....		2	—	2	15	—	15
		Totale classe 38		<b>194</b>	<b>152</b>	<b>42</b>	<b>202</b>	<b>148</b>	<b>54</b>
<b>39</b>		PROFESSIONI LEGALI.							
	162	Avvocati, procuratori e causidici...		82	82	—	114	114	—
	163	Notai .....		34	34	—	44	44	—
		Totale classe 39		<b>116</b>	<b>116</b>	<b>—</b>	<b>158</b>	<b>158</b>	<b>—</b>
<b>40</b>		LETTERE E SCIENZE APPLICATE.							
	164	Letterati, pubblicisti, traduttori, ecc.		8	8	—	—	—	—
	165	Ingegneri e architetti .....		37	37	—	19	19	—
	166	Dottori in scienze agrarie, geometri, agrimensori, ecc.....		50	50	—	33	33	—
	167	Dottori in scienze commerciali, ragionieri, contabili, ecc.....		29	29	—	25	25	—
		Totale classe 40		<b>124</b>	<b>124</b>	<b>—</b>	<b>77</b>	<b>77</b>	<b>—</b>
<b>41</b>		ARTI BELLE.							
	168	Scultori, pittori, scenografi e miniatori		16	16	—	19	18	1
	169	Disegnatori e calligrafi .....		—	—	—	1	1	—
	170	Modelli .....		—	—	—	—	—	—



Segue: TAVOLA XXIII.

Classe	Sottoclasse	PROFESSIONI E CONDIZIONI a) padroni di aziende, amministratori, direttori, b) impiegati, c) artigiani indipendenti, d) operai salariati, garzoni.	Posizione	PROVINCIA DI					
				CIRCONDARI					
				CAMPOBASSO			ISERNIA		
				M	F		M	F	
	171	Compositori di musica, direttori d'orchestra e capibanda musicali.....		—	—	—	1	1	—
	172	Musicanti, suonatori ed organisti ...		14	—	14	24	23	1
	173	Artisti di canto, ecc .....		1	—	1	2	1	1
	174	Coreografi, ballerini, ecc.....		1	—	1	—	—	—
	175	Artisti drammatici, lirici, ecc.....		9	—	2	13	7	6
	176	Suggeritori, buttafuori, trovaroba..		5	—	5	—	—	—
	177	Artisti di compagnie equestri e di varietà; artisti cinematografici; burattinai, ecc. ....		3	—	3	8	6	2
	178	Fotografi, ecc. ....		10	—	10	9	9	—
		Totale classe 41		<b>59</b>	<b>48</b>	<b>11</b>	<b>77</b>	<b>66</b>	<b>11</b>
		<b>Totale Culto, professioni e arti liberali</b>		<b>1120</b>	<b>790</b>	<b>330</b>	<b>1265</b>	<b>927</b>	<b>338</b>
<b>42</b>		<b>ADDETTI AI SERVIZI DOMESTICI.</b>							
	179	Domestici, portieri, istitutrici, ecc. ...		<b>568</b>	<b>26</b>	<b>542</b>	<b>529</b>	<b>62</b>	<b>467</b>
		<b>CONDIZIONI NON PROFESSIONALI</b>							
<b>43</b>	180	PROPRIETARI, CAPITALISTI, AGIATI, BENESTANTI .....		<b>699</b>	<b>348</b>	<b>351</b>	<b>456</b>	<b>266</b>	<b>190</b>
<b>44</b>		<b>PENSIONATI.</b>							
	181	Pensionati di amministrazione pubblica e privata .....		253	177	76	127	92	35
	182	Pensionati di guerra .....		120	40	80	77	48	29
		Totale classe 44		<b>373</b>	<b>217</b>	<b>156</b>	<b>204</b>	<b>140</b>	<b>64</b>
<b>45</b>	183	STUDENTI, SEMINARISTI, COLLEGIALI.		<b>3736</b>	<b>2310</b>	<b>1426</b>	<b>3181</b>	<b>2024</b>	<b>1157</b>
<b>46</b>	184	ATTENDENTI ALLE CURE DOMESTICHE.		<b>20013</b>	—	<b>20013</b>	<b>20965</b>	—	<b>20965</b>
<b>47</b>		<b>ALTRE CONDIZIONI NON PROFESSIONALI.</b>							
	185	Persone senza professione, invalidi, disoccupati .....		205	200	5	180	135	45
	186	Ricoverati .....		80	25	55	44	6	38
	187	Detenuti.....		318	300	18	19	15	4
	188	Mendicanti .....		21	12	9	23	17	6
	189	Prostitute.....		9	—	9	—	—	—
		Totale classe 47		<b>633</b>	<b>537</b>	<b>96</b>	<b>266</b>	<b>173</b>	<b>93</b>
<b>48</b>	190	SENZA INDICAZIONE DI PROFESSIONE O CONDIZIONE.....		<b>430</b>	<b>430</b>	—	<b>580</b>	<b>580</b>	—
		<b>Totale Condizioni non professionali</b>		<b>25884</b>	<b>3842</b>	<b>22042</b>	<b>25652</b>	<b>3183</b>	<b>22469</b>



CAMPOBASSO						PROVINCIA DI CHIETI						Sottoclasse	Classe
LARINO			TOTALE			COMUNI aventi un Centro di almeno 15 000 abitanti			CIRCONDARI				
						CHIETI			CHIETI				
MF	M	F	MF	M	F	MF	M	F	MF	M	F		
—	—	—	1	1	—	1	1	—	7	6	1	171	
20	20	—	58	57	1	20	18	2	72	70	2	172	
—	—	—	3	1	2	7	2	5	7	2	5	173	
—	—	—	1	1	—	—	—	—	—	—	—	174	
—	—	—	22	9	13	3	3	—	4	3	1	175	
—	—	—	5	5	—	—	—	—	—	—	—	176	
—	—	—	11	6	5	6	5	1	14	10	4	177	
4	4	—	23	23	—	7	7	—	12	12	—	178	
27	27	—	163	141	22	48	39	9	127	113	14		
853	622	231	3238	2339	899	725	391	334	1505	901	604		
390	25	365	1487	113	1374	642	57	585	1086	91	995	179	
700	400	300	1855	1014	841	291	138	153	838	497	341	180	
209	114	95	589	383	206	231	150	81	536	371	165	181	
171	56	115	368	144	224	53	30	23	156	71	85	182	
380	170	210	957	527	430	234	180	104	692	442	250		
3402	1992	1410	10319	6326	3993	3105	1820	1285	5266	3197	2069	183	
24731	—	24731	65709	—	65709	7251	—	7251	36021	—	36021	184	
203	178	25	588	513	75	102	92	10	340	319	21	185	
1	—	1	125	31	94	107	40	67	117	47	70	186	
54	48	6	391	363	28	72	58	14	79	65	14	187	
20	11	9	64	40	24	43	23	20	77	40	37	188	
6	—	6	15	—	15	—	—	—	10	—	10	189	
284	237	47	1183	947	236	324	213	111	623	471	152		
—	—	—	1010	1010	—	130	130	—	750	750	—	190	
29497	2799	26698	81033	9824	71209	11385	2481	8904	44190	5357	38833	48	

Segue : TAVOLA XXIII.

**Popolazione presente di età superiore a 10 anni  
nei Comuni aventi un Centro di almeno 15000**

Classe	Sottoclasse	PROFESSIONI E CONDIZIONI a) padroni di aziende, amministratori, direttori, b) impiegati, c) artigiani indipendenti, d) operai salariati, garzoni.	Posizione	Segue : PROVINCIA DI CHIETI						
				Segue : CIRCONDARI						
				LANCIANO			VASTO			
				MF	M	F	MF	M	F	
		<b>AGRICOLTURA - CACCIA - PESCA</b>								
1		AGRICOLTURA E CACCIA.								
	1	Agricoltori che conducono terreni propri .....		32757	19490	13267	29594	16722	12872	
	2	Enfiteuti ed utilisti .....		44	32	12	5	2	3	
	3	Fittavoli .....		874	532	342	1721	919	802	
	4	Mezzadri e coloni.....		3265	1950	1315	5111	2935	2176	
	5	Contadini obbligati.....		2	—	2	24	16	8	
	6	Giornalieri di campagna, bifolchi, ecc.		13932	8042	5890	9048	8375	673	
	7	Fattori, agenti di campagna.....		27	20	7	18	18	—	
	8	Giardinieri, ortolani, ecc. ....		51	51	—	274	213	61	
	9	Pastori, bovani e mandriani.....		83	80	3	209	165	44	
	10	Allevatori di animali, apicoltori, ecc.		6	6	—	8	8	—	
	11	Boscaioli, carbonai e taglialegna.....		15	13	2	11	11	—	
	12	Guardie campestri e guardaboschi privati .....		18	18	—	29	29	—	
	13	Cacciatori, raccoglitori di funghi, ecc.		—	—	—	—	—	—	
		Totale classe 1		<b>51074</b>	<b>30234</b>	<b>20840</b>	<b>46052</b>	<b>29413</b>	<b>16639</b>	
2		PESCA.								
	14	Piscicoltori .....		—	—	—	—	—	—	
	15	Pescatori e vallanti.....		240	240	—	139	139	—	
		Totale classe 2		<b>240</b>	<b>240</b>	<b>—</b>	<b>139</b>	<b>139</b>	<b>—</b>	
		<b>Totale Agricoltura - Caccia - Pesca</b>		<b>51314</b>	<b>30474</b>	<b>20840</b>	<b>46191</b>	<b>29552</b>	<b>16639</b>	
		<b>INDUSTRIA</b>								
3		MINIERE.								
	16	Minatori di metalli, solfo, combustibili fossili. Addetti alle ricerche minerarie .....	a	—	—	—	—	—	—	
			b	—	—	—	—	—	—	
			d	10	10	—	2	2	—	
		Totale classe 3		<b>10</b>	<b>10</b>	<b>—</b>	<b>2</b>	<b>2</b>	<b>—</b>	

**classificata secondo il sesso e la professione  
abitanti, nei Circondari e nelle Provincie.**

PROVINCIA DI TERAMO												Sottoclasse	Classe
TOTALE			CIRCONDARI						TOTALE				
M F	M	F	PENNE			TERAMO			M F	M	F		
			M F	M	F	M F	M	F					
89928	53681	36247	23000	15190	7810	20380	14260	6120	43380	29450	13930	1	
773	417	356	88	82	6	198	140	58	286	222	64	2	
4556	2700	1856	705	476	229	200	132	68	905	608	297	3	
14636	9209	5427	9928	7103	2825	21705	14280	7425	31633	21383	10250	4	
29	19	10	51	44	7	132	75	57	183	119	64	5	
35322	25312	10010	16911	10419	6492	24786	16816	7970	41697	27235	14462	6	
71	62	9	88	86	2	106	102	4	194	188	6	7	
440	357	83	42	36	6	316	307	9	358	343	15	8	
364	315	49	270	202	68	612	528	84	882	730	152	9	
65	28	37	9	5	4	1	1	—	10	6	4	10	
60	56	4	81	51	30	64	63	1	145	114	31	11	
65	65	—	19	19	—	36	36	—	55	55	—	12	
1	1	—	1	1	—	—	—	—	1	1	—	13	
<b>146310</b>	<b>92222</b>	<b>54088</b>	<b>51193</b>	<b>33714</b>	<b>17479</b>	<b>68536</b>	<b>46740</b>	<b>21796</b>	<b>119729</b>	<b>80454</b>	<b>39275</b>		
—	—	—	—	—	—	—	—	—	—	—	—	14	
385	385	—	196	196	—	329	329	—	525	525	—	15	
385	385	—	196	196	—	329	329	—	525	525	—		
<b>146695</b>	<b>92607</b>	<b>54088</b>	<b>51389</b>	<b>33910</b>	<b>17479</b>	<b>68865</b>	<b>47069</b>	<b>21796</b>	<b>120254</b>	<b>80979</b>	<b>39275</b>		
—	—	—	—	—	—	—	—	—	—	—	—	16	
3	3	—	—	—	—	—	—	—	—	—	—		
84	82	2	5	5	—	9	9	—	14	14	—		
<b>87</b>	<b>85</b>	<b>2</b>	<b>5</b>	<b>5</b>	<b>—</b>	<b>9</b>	<b>9</b>	<b>—</b>	<b>14</b>	<b>14</b>	<b>—</b>		

Segue: TAVOLA XXIII.

Classe	Sottoclasse	PROFESSIONI E CONDIZIONI a) padroni di aziende, amministratori, direttori, b) impiegati, c) artigiani indipendenti, d) operai salariati, garzoni.	Posizione	Segue: PROVINCIA DI CHIETI							
				Segue: CIRCONDARI							
				LANCIANO			VASTO				
				M	F		M	F			
4		CAVE DI OGNI GENERE.									
	17	Cavatori di pietre, di materiale da cementi, ecc.....	a	—	—	—	—	—	—	—	—
			b	—	—	—	—	—	—	—	—
			d	10	10	—	—	—	—	—	—
		Totale classe 4		10	10	—	—	—	—	—	—
5		SALINE MARITTIME ED ACQUE MINERALI									
	18	Salinari ; addetti alla estrazione delle acque minerali.....	a	—	—	—	—	—	—	—	—
			b	—	—	—	—	—	—	—	—
			d	1	1	—	—	—	—	—	—
		Totale classe 5		1	1	—	—	—	—	—	—
6		INDUSTRIA DEL LEGNO, DELLA PAGLIA ED AFFINI.									
	19	Addetti ai depositi del legname, se- gatori, ecc.....		—	—	—	14	9	—	—	5
	20	Falegnami, carrozzieri, carpentieri, ecc.		814	814	—	613	613	—	—	—
	21	Intagliatori, intarsiatori, ebanisti, ecc.		27	27	—	27	27	—	—	—
	22	Verniciatori e doratori in genere.....		5	5	—	—	—	—	—	—
	23	Fabbricanti di oggetti in truciolo e sughero .....		—	—	—	—	—	—	—	—
	24	Fabbricanti di oggetti in canna e simili.		3	3	—	1	1	—	—	—
	25	Fabbricanti di oggetti in paglia e fibre affini ; fabbricanti di cappelli di pa- glia, ecc.....		5	3	2	3	3	—	—	—
			a	5	5	—	—	—	—	—	—
			b	—	—	—	—	—	—	—	—
			c	524	522	2	447	447	—	—	—
			d	325	325	—	211	206	—	—	5
		Totale classe 6		854	852	2	658	653	—	—	5
7		INDUSTRIE CHE LAVORANO I CEREALI.									
	26	Addetti ai depositi dei cereali.....		1	1	—	4	4	—	—	—
	27	Mugnai .....		128	126	2	118	113	—	—	5
	28	Fornai, pastai e panettieri.....		291	259	32	220	180	—	—	40
	29	Pasticcieri, dolcieri, ecc.....		4	4	—	3	2	—	—	1
			a	4	4	—	4	4	—	—	—
			b	—	—	—	—	—	—	—	—
			c	174	142	32	229	198	—	—	31
			d	246	244	2	112	97	—	—	15
		Totale classe 7		424	390	34	345	299	—	—	46

PROVINCIA DI TERAMO												Sottoclasse	Classe	
TOTALE			CIRCONDARI						TOTALE					
			PENNE			TERAMO								
MF	M	F	MF	M	F	MF	M	F	MF	M	F			
—	—	—	—	—	—	—	—	—	—	—	—	—	17	4
—	—	—	—	—	—	—	—	—	—	—	—	—	—	
16	16	—	—	—	—	5	5	—	5	5	—	—	—	
16	16	—	—	—	—	5	5	—	5	5	—	—	—	
—	—	—	—	—	—	—	—	—	—	—	—	—	18	5
—	—	—	—	—	—	—	—	—	—	—	—	—	—	
1	1	—	—	—	—	—	—	—	—	—	—	—	—	
1	1	—	—	—	—	—	—	—	—	—	—	—	—	
16	11	5	1	1	—	18	18	—	19	19	—	—	19	6
2288	2288	—	614	614	—	1062	1062	—	1676	1676	—	—	20	
215	211	4	52	52	—	12	12	—	64	64	—	—	21	
18	18	—	6	6	—	3	3	—	9	9	—	—	22	
3	3	—	1	1	—	1	—	1	2	1	1	1	23	
13	13	—	7	2	5	5	5	—	12	7	5	5	24	
30	24	6	4	4	—	9	8	1	13	12	1	1	25	
9	9	—	1	1	—	1	1	—	2	2	—	—	—	
—	—	—	—	—	—	6	6	—	6	6	—	—	—	
1564	1558	6	358	355	3	564	564	—	922	919	3	3	—	
1010	1001	9	326	324	2	539	537	2	865	861	4	4	—	
2583	2568	15	685	680	5	1110	1108	2	1795	1788	7	7	—	
14	14	—	3	3	—	3	3	—	6	6	—	—	26	
365	351	14	149	136	13	280	246	34	429	382	47	47	27	
788	695	93	149	123	26	186	163	23	335	286	49	49	28	
20	19	1	1	1	—	5	5	—	6	6	—	—	29	
20	20	—	2	2	—	3	3	—	5	5	—	—	—	
—	—	—	—	—	—	—	—	—	—	—	—	—	—	
592	510	82	161	134	27	243	197	46	404	331	73	73	—	
575	549	26	139	127	12	228	217	11	367	344	23	23	—	
1187	1079	108	302	263	39	474	417	57	776	680	96	96	—	

Segue : TAVOLA XXIII.

Classe	Sottoclasse	PROFESSIONI E CONDIZIONI <i>a)</i> padroni di aziende, amministratori, direttori, <i>b)</i> impiegati, <i>c)</i> artigiani indipendenti, <i>d)</i> operai salariati, garzoni.	Posizione	Segue : PROVINCIA DI CHIETI						
				Segue : CIRCONDARI						
				LANCIANO			VASTO			
				M	F		M	F		
<b>8</b>		<b>INDUSTRIE CHE UTILIZZANO FRUTTA, VERDURA E SEMI.</b>								
	30	Addetti alla conservazione dei fo- raggi, frutta, ecc.....	1		1					
	31	Addetti agli stabilimenti enologici, ecc.					2		2	
	32	Fabbricanti di sciroppi, conserve, ecc.								
	33	Addetti alla lavorazione del caffè, al- la fabbricazione dei frutti can- diti, ecc.....								
		<i>a</i>					2		2	
		<i>b</i>								
		<i>c</i>								
		<i>d</i>	1		1					
		<b>Totale classe 8</b>	<b>1</b>		<b>1</b>		<b>2</b>		<b>2</b>	
<b>9</b>		<b>INDUSTRIE CHE UTILIZZANO PRODOTTI ANIMALI.</b>								
	34	Addetti alla lavorazione del latte, ecc.	1		1					
	35	Addetti alla macellazione e conser- vazione della carne, ecc.....	4		3	1	6		6	
	36	Addetti alla lavorazione del miele e della cera .....					2		2	
		<i>a</i>					1		1	
		<i>b</i>	1			1				
		<i>c</i>								
		<i>d</i>	1		1		1		1	
		<b>Totale classe 9</b>	<b>5</b>		<b>4</b>	<b>1</b>	<b>8</b>		<b>8</b>	
<b>10</b>		<b>INDUSTRIE CHE UTILIZZANO SPOGLIE ANIMALI.</b>								
	37	Addetti alla lavorazione del pelo, delle budella, ecc.....								
	38	Conciatori e lucidatori di pelli.....	1		1		8		8	
	39	Calzolai, orlatrici, ecc.....	885		885		1193		1190	3
	40	Guantai; fabbricanti di articoli in pelle.	1		1					
	41	Sellai; fabbricanti di finimenti, ecc.	15		15		14		14	
	42	Pellicciai .....								
		<i>a</i>								
		<i>b</i>								
		<i>c</i>	608		608		720		719	1
		<i>d</i>	294		294		495		493	2
		<b>Totale classe 10</b>	<b>902</b>		<b>902</b>		<b>1215</b>		<b>1212</b>	<b>3</b>

PROVINCIA DI TERAMO												Sottoclasse	Classe	
TOTALE			CIRCONDARI						TOTALE					
MF	M	F	PENNE			TERAMO			MF	M	F			
			MF	M	F	MF	M	F						
3	3	—	—	—	—	—	—	—	—	—	—	—	—	8
5	5	—	4	4	—	2	2	—	6	6	—	—	—	30
1	1	—	1	1	—	—	—	—	1	1	—	—	—	31
7	3	4	—	—	—	10	9	1	10	9	1	—	—	32
7	7	—	4	4	—	3	3	—	7	7	—	—	—	33
—	—	—	—	—	—	—	—	—	—	—	—	—	—	
2	2	—	—	—	—	—	—	—	—	—	—	—	—	
7	3	4	1	1	—	9	8	1	10	9	1	—	—	
16	12	4	5	5	—	12	11	1	17	16	1	—	—	9
2	1	1	—	—	—	1	1	—	1	1	—	—	—	34
16	14	2	3	3	—	17	17	—	20	20	—	—	—	35
2	2	—	—	—	—	1	1	—	1	1	—	—	—	36
3	1	2	—	—	—	—	—	—	—	—	—	—	—	
—	—	—	—	—	—	—	—	—	—	—	—	—	—	
2	2	—	—	—	—	8	8	—	8	8	—	—	—	
15	14	1	3	3	—	11	11	—	14	14	—	—	—	
20	17	3	3	3	—	19	19	—	22	22	—	—	—	10
—	—	—	—	—	—	1	1	—	1	1	—	—	—	37
21	21	—	11	11	—	9	8	1	20	19	1	—	—	38
3264	3252	12	1436	1436	—	2006	1994	12	3442	3430	12	—	—	39
9	9	—	—	—	—	—	—	—	—	—	—	—	—	40
45	45	—	12	12	—	25	25	—	37	37	—	—	—	41
1	—	1	—	—	—	4	3	1	4	3	1	—	—	42
—	—	—	3	3	—	—	—	—	3	3	—	—	—	
—	—	—	—	—	—	—	—	—	—	—	—	—	—	
2022	2019	3	835	835	—	1130	1125	5	1965	1960	5	—	—	
1318	1308	10	621	621	—	915	906	9	1536	1527	9	—	—	
3340	3327	13	1459	1459	—	2045	2031	14	3504	3490	14	—	—	

Segue : TAVOLA XXIII.

Classe	Sottoclasse	PROFESSIONI E CONDIZIONI a) padroni di aziende, amministratori, direttori, b) impiegati, c) artigiani indipendenti, d) operai salariati, garzoni.	Posizione	Segue : PROVINCIA DI CHIETI						
				Segue : CIRCONDARI						
				LANCIANO			VASTO			
				M	F		M	F		
<b>11</b>		<b>INDUSTRIA DELLA CARTA.</b>								
	43	Cernitori e lavoratori di stracci, ecc.		2		2		8		4
	44	Fabbricanti di cellulosa, pasta di legno ; addetti alle cartiere, ecc. ....		—		—		—		—
	45	Fabbricanti di oggetti di carta e cartone .....		8		8		1		1
		<i>a</i>		—		—		—		—
		<i>b</i>		—		—		—		—
		<i>c</i>		5		5		9		5
		<i>d</i>		5		5		—		—
		<b>Totale classe 11</b>		<b>10</b>		<b>10</b>		<b>9</b>		<b>5</b>
<b>12</b>		<b>INDUSTRIE CHE UTILIZZANO MATERIALI DIVERSI.</b>								
	46	Fabbricanti di spazzole, pettini, forcelle, bottoni, giocattoli, ecc. ....		—		—		—		—
		<i>a</i>		—		—		—		—
		<i>b</i>		—		—		—		—
		<i>c</i>		9		9		1		1
		<i>d</i>		11		11		—		—
		<b>Totale classe 12</b>		<b>20</b>		<b>20</b>		<b>1</b>		<b>1</b>
<b>13</b>		<b>PRODUZIONE E PRIMA LAVORAZIONE DEI METALLI.</b>								
	47	Fonditori, affinatori, ecc. ....		—		—		—		—
		<i>a</i>		—		—		—		—
		<i>b</i>		—		—		—		—
		<i>d</i>		3		3		—		—
		<b>Totale classe 13</b>		<b>3</b>		<b>3</b>		—		—
<b>14</b>		<b>SUCCESSIVE LAVORAZIONI DEI METALLI.</b>								
	48	Fabbri, ramai, stagnai, ecc. ....		—		—		—		—
		<i>a</i>		—		—		—		—
		<i>b</i>		—		—		—		—
		<i>c</i>		350		350		359		359
		<i>d</i>		275		275		147		142
		<b>Totale classe 14</b>		<b>625</b>		<b>625</b>		<b>506</b>		<b>501</b>
<b>15</b>		<b>COSTRUZIONI MECCANICHE IN GENERE, LAVORAZIONE METALLI PREZIOSI, ECC.</b>								
	49	Fabbricanti di macchine agricole e industriali, ecc. ....		66		66		9		9
	50	Costruttori di apparecchi fisici, pesi e misure, strumenti musicali, ecc.		—		—		—		—
	51	Fabbricanti di armi da fuoco e di proiettili .....		1		1		4		4



PROVINCIA DI TERAMO												Sottoclasse	Classe	
TOTALE			CIRCONDARI						TOTALE					
MF	M	F	PENNE			TERAMO			MF	M	F			
			MF	M	F	MF	M	F						
10	6	4	3	3	—	1	1	—	4	4	—	43	11	
—	—	—	12	7	5	—	—	—	12	7	5	44		
18	16	2	2	2	—	9	9	—	11	11	—	45		
—	—	—	2	2	—	—	—	—	2	2	—			
—	—	—	—	—	—	—	—	—	—	—	—			
19	15	4	4	4	—	7	7	—	11	11	—			
9	7	2	11	6	5	3	3	—	14	9	5			
<b>28</b>	<b>22</b>	<b>6</b>	<b>17</b>	<b>12</b>	<b>5</b>	<b>10</b>	<b>10</b>	<b>—</b>	<b>27</b>	<b>22</b>	<b>5</b>			
													12	
—	—	—	—	—	—	—	—	—	—	—	—	46		
—	—	—	—	—	—	—	—	—	—	—	—			
13	13	—	4	2	2	2	2	—	6	4	2			
11	11	—	1	1	—	13	10	3	14	11	3			
<b>24</b>	<b>24</b>	<b>—</b>	<b>5</b>	<b>3</b>	<b>2</b>	<b>15</b>	<b>12</b>	<b>3</b>	<b>20</b>	<b>15</b>	<b>5</b>			
													13	
—	—	—	—	—	—	—	—	—	—	—	—	47		
—	—	—	—	—	—	—	—	—	—	—	—			
6	6	—	4	4	—	—	—	—	4	4	—			
<b>6</b>	<b>6</b>	<b>—</b>	<b>4</b>	<b>4</b>	<b>—</b>	<b>—</b>	<b>—</b>	<b>—</b>	<b>4</b>	<b>4</b>	<b>—</b>			
													14	
—	—	—	—	—	—	1	1	—	1	1	—	48		
—	—	—	—	—	—	—	—	—	—	—	—			
1067	1067	—	305	305	—	482	482	—	787	787	—			
922	914	8	391	391	—	584	581	3	975	972	3			
<b>1989</b>	<b>1981</b>	<b>8</b>	<b>696</b>	<b>696</b>	<b>—</b>	<b>1067</b>	<b>1064</b>	<b>3</b>	<b>1763</b>	<b>1760</b>	<b>3</b>			
													15	
150	150	—	44	44	—	14	14	—	58	58	—	49		
28	28	—	2	2	—	7	6	1	9	8	1	50		
6	6	—	3	3	—	2	2	—	5	5	—	51		

Segue: TAVOLA XXIII.

Classe	Sottoclasse	PROFESSIONI E CONDIZIONI a) padroni di aziende, amministratori, direttori, b) impiegati, c) artigiani indipendenti, d) operai salarati, garzoni.	Posizione	Segue: PROVINCIA DI CHIETI						
				Segue: CIRCONDARI						
				LANCIANO			VASTO			
				M	F		M	F		
16	52	Costruttori di apparecchi elettrici...		—	—	—	—	—	—	—
	53	Orologiai .....		14	14	—	12	12	—	—
	54	Orefici, argentieri, ecc.....		49	49	—	36	35	—	1
			a	—	—	—	2	2	—	—
			b	1	1	—	—	—	—	—
			c	43	43	—	36	36	—	—
			d	86	86	—	23	22	—	1
		Totale classe 15		130	130	—	61	60	—	1
		PREPARAZIONE E LAVORAZIONE DEI MINERALI.								
	55	Scalpellini, marmisti, segatori di pietra, ecc.....		33	33	—	5	5	—	—
	56	Mosaicisti; scultori in pietra e in marmo, ecc.....		2	2	—	—	—	—	—
	57	Fornaciai (gesso, calce, cemento, ecc.).		65	63	2	40	40	—	—
	58	Fabbricanti di maioliche, porcellane, terrecotte, ecc.....		58	58	—	11	10	—	1
	59	Vetrai; fabbricanti di perle.....		—	—	—	—	—	—	—
	60	Asfaltisti e cementisti .....		17	17	—	5	5	—	—
		a	11	11	—	4	4	—	—	
		b	—	—	—	—	—	—	—	
		c	41	41	—	22	22	—	—	
		d	123	121	2	35	34	—	1	
	Totale classe 16		175	173	2	61	60	—	1	
17		COSTRUZIONI EDILIZIE, STRADALI E IDRAULICHE.								
	61	Costruttori, imprenditori, ecc.....		33	33	—	13	13	—	—
	62	Muratori .....		726	726	—	595	595	—	—
	63	Manovali, braccianti, ecc.....		646	646	—	268	268	—	—
	64	Stuccatori, imbianchini, decoratori, ecc.....		25	25	—	15	15	—	—
	65	Fumisti, docciai, pontaroli, ecc...		3	3	—	—	—	—	—
			a	33	33	—	13	13	—	—
			c	2	2	—	6	6	—	—
			d	1398	1398	—	872	872	—	—
		Totale classe 17		1433	1433	—	891	891	—	—

PROVINCIA DI TERAMO												Sottoclasse	Classe
TOTALE			CIRCONDARI						TOTALE				
M	F	F	PENNE			TERAMO			M	F	F		
			M	F	F	M	F	F					
—	—	—	2	2	—	—	—	—	2	2	—	52	
48	47	1	6	6	—	15	15	—	21	21	—	53	
133	132	1	13	13	—	74	74	—	87	87	—	54	
12	12	—	3	3	—	3	2	1	6	5	1		
2	2	—	1	1	—	—	—	—	1	1	—		
122	122	—	10	10	—	36	36	—	46	46	—		
229	227	2	56	56	—	73	73	—	129	129	—		
<b>365</b>	<b>363</b>	<b>2</b>	<b>70</b>	<b>70</b>	<b>—</b>	<b>112</b>	<b>111</b>	<b>1</b>	<b>182</b>	<b>181</b>	<b>1</b>	<b>16</b>	
118	118	—	9	9	—	31	31	—	40	40	—	55	
4	4	—	6	6	—	2	2	—	8	8	—	56	
233	231	2	151	132	19	73	72	1	224	204	20	57	
103	102	1	12	12	—	128	125	3	140	137	3	58	
11	11	—	1	1	—	2	2	—	3	3	—	59	
72	72	—	10	10	—	15	15	—	25	25	—	60	
28	28	—	7	7	—	—	—	—	7	7	—		
—	—	—	—	—	—	—	—	—	—	—	—		
125	125	—	15	15	—	43	40	3	58	55	3		
388	385	3	167	148	19	208	207	1	375	355	20		
<b>541</b>	<b>538</b>	<b>3</b>	<b>189</b>	<b>170</b>	<b>19</b>	<b>251</b>	<b>247</b>	<b>4</b>	<b>440</b>	<b>417</b>	<b>23</b>	<b>17</b>	
100	100	—	23	23	—	34	34	—	57	57	—	61	
2115	2115	—	653	653	—	862	862	—	1515	1515	—	62	
1393	1393	—	559	559	—	1303	1303	—	1862	1862	—	63	
93	93	—	32	32	—	74	74	—	106	106	—	64	
7	7	—	1	1	—	—	—	—	1	1	—	65	
100	100	—	23	23	—	34	34	—	57	57	—		
21	21	—	4	4	—	4	4	—	8	8	—		
3587	3587	—	1241	1241	—	2235	2235	—	3476	3476	—		
<b>3708</b>	<b>3708</b>	<b>—</b>	<b>1268</b>	<b>1268</b>	<b>—</b>	<b>2273</b>	<b>2273</b>	<b>—</b>	<b>3541</b>	<b>3541</b>	<b>—</b>		

Segue: TAVOLA XXIII.

Classe	Sottoclasse	PROFESSIONI E CONDIZIONI a) padroni di aziende, amministratori, direttori, b) impiegati, c) artigiani indipendenti, d) operai salariati, garzoni.	Posizione	Segue: PROVINCIA DI CHIETI						
				Segue: CIRCONDARI						
				LANCIANO			VASTO			
				M	F		M	F		
<b>18</b>		<b>INDUSTRIA TESSILE. (Seta, cotone, ecc.).</b>								
	66	Addetti alle industrie tessili.....	a	13	13	—	—	—	—	—
			b	3	1	2	—	—	—	—
			c	236	16	220	105	11	94	
			d	247	87	160	113	17	96	
		<b>Totale classe 18</b>		<b>499</b>	<b>117</b>	<b>382</b>	<b>218</b>	<b>28</b>	<b>190</b>	
<b>19</b>		<b>TESSUTI SPECIALI.</b>								
	67	Fabbricanti di nastri, passamani, ecc.		8	—	8	1	—	1	
	68	Fabbricanti di tessuti a maglia. Retai.		32	—	32	16	—	16	
	69	Fabbricanti di cappelli e oggetti di feltro .....		3	3	—	1	1	—	
	70	Fabbricanti di impermeabili, tele ce- rate, ecc.....		—	—	—	—	—	—	
			a	—	—	—	—	—	—	
			b	—	—	—	—	—	—	
			c	11	1	10	12	—	12	
			d	32	2	30	6	1	5	
		<b>Totale classe 19</b>		<b>43</b>	<b>3</b>	<b>40</b>	<b>18</b>	<b>1</b>	<b>17</b>	
<b>20</b>		<b>VESTITARIO, ARREDAMENTO DOMESTICO, NETTEZZA E ACCONCIATURA DELLA PERSONA .....</b>								
	71	Addetti alla confezione della bianche- ria, ecc.....		180	2	178	321	—	321	
	72	Sarti.....		1167	604	563	1255	839	416	
	73	Tappezzieri, materassai, addobbato- ri, ecc.....		10	9	1	6	6	—	
	74	Modiste, ricamatrici, ombrellai, ecc.		65	6	59	37	1	36	
	75	Lavandaie, stiratrici, smacchiatrici e tintori .....		108	60	48	63	27	36	
	76	Addetti ai bagni pubblici .....		—	—	—	—	—	—	
	77	Barbieri e parrucchieri .....		86	83	3	83	78	5	
			a	—	—	—	—	—	—	
			b	—	—	—	—	—	—	
			c	899	475	424	1094	602	492	
			d	717	289	428	671	349	322	
		<b>Totale classe 20</b>		<b>1616</b>	<b>764</b>	<b>852</b>	<b>1765</b>	<b>951</b>	<b>814</b>	
<b>21</b>		<b>INDUSTRIE CHIMICHE.</b>								
	78	Addetti alla fabbricazione delle acque gassose e ghiaccio, ecc.....		1	1	—	3	1	2	
	79	Addetti alla fabbricazione dell'amido, dello zucchero e del glucosio.....		—	—	—	—	—	—	

PROVINCIA DI TERAMO													Sottoclasse	Classe
TOTALE			CIRCONDARI						TOTALE					
M F	M	F	PENNE			TERAMO			M F	M	F			
			M F	M	F	M F	M	F						
16	16	—	4	4	—	2	2	—	6	6	—	66	18	
3	1	2	—	—	—	1	1	—	1	1	—			
538	43	495	304	20	284	247	19	228	551	39	512			
511	134	377	82	8	74	298	36	262	380	44	336			
<b>1068</b>	<b>194</b>	<b>874</b>	<b>390</b>	<b>32</b>	<b>358</b>	<b>548</b>	<b>58</b>	<b>490</b>	<b>938</b>	<b>90</b>	<b>848</b>			
12	—	12	3	1	2	5	—	5	8	1	7	67	19	
70	1	69	13	1	12	14	6	8	27	7	20	68		
15	14	1	5	5	—	14	14	—	19	19	—	69		
1	1	—	—	—	—	1	1	—	1	1	—	70		
—	—	—	—	—	—	1	1	—	1	1	—			
—	—	—	—	—	—	—	—	—	—	—	—			
45	8	37	7	1	6	8	4	4	15	5	10			
53	8	45	14	6	8	25	16	9	39	22	17			
<b>98</b>	<b>16</b>	<b>82</b>	<b>21</b>	<b>7</b>	<b>14</b>	<b>34</b>	<b>21</b>	<b>13</b>	<b>55</b>	<b>28</b>	<b>27</b>		20	
729	5	724	226	6	220	506	1	505	732	7	725	71		
4032	2184	1848	1436	769	667	2266	1460	806	3702	2229	1473	72		
32	29	3	5	4	1	10	10	—	15	14	1	73		
215	8	207	118	1	117	138	9	129	256	10	246	74		
317	129	188	105	13	92	203	43	160	308	56	252	75		
1	1	—	—	—	—	—	—	—	—	—	—	76		
356	345	11	105	105	—	132	132	—	237	237	—	77		
2	2	—	—	—	—	—	—	—	—	—	—			
—	—	—	—	—	—	—	—	—	—	—	—			
3206	1661	1545	1152	554	598	1719	1025	694	2871	1579	1292			
2474	1038	1436	843	344	499	1536	630	906	2379	974	1405			
<b>5682</b>	<b>2701</b>	<b>2981</b>	<b>1995</b>	<b>898</b>	<b>1097</b>	<b>3255</b>	<b>1655</b>	<b>1600</b>	<b>5250</b>	<b>2553</b>	<b>2697</b>			
9	6	3	9	9	—	6	5	1	15	14	1	78	21	
1	1	—	—	—	—	1	1	—	1	1	—	79		

Segue : TAVOLA XXIII.

Classe	Sottoclasse	PROFESSIONI E CONDIZIONI a) padroni di aziende, amministratori, direttori, b) impiegati, c) artigiani indipendenti, d) operai salariati, garzoni.	Posizione	Segue : PROVINCIA DI CHIETI						
				Segue : CIRCONDARI						
				LANCIANO			VASTO			
				M	F		M	F		
	80	Addetti alle distillerie e raffinerie dell'alcool .....	—	—	—	—	—	—	—	—
	81	Fabbricanti di birra, liquori, ecc .....	1	—	1	—	—	—	—	—
	82	Addetti alla estrazione delle essenze per profumi, liquori, ecc.....	—	—	—	—	—	—	—	—
	83	Fabbricanti di saponi, candele, colla, ecc .....	15	—	15	—	—	—	—	—
	84	Addetti alla fabbricazione del caucciù, della celluloido, ecc.....	—	—	—	—	—	—	—	—
	85	Addetti alla manifattura dei tabacchi.	—	—	—	1	—	1	—	—
	86	Fabbricanti di fiammiferi .....	—	—	—	—	—	—	—	—
	87	Fabbricanti di prodotti esplodenti. Pirotecnici .....	15	—	15	—	16	—	16	—
	88	Fabbricanti di concimi chimici, materie coloranti, prodotti farmaceutici, ecc.	1	—	1	—	2	—	2	—
		a	5	—	5	—	—	—	—	—
		b	—	—	—	—	1	—	1	—
		c	6	—	6	—	16	—	16	—
		d	22	—	22	—	5	—	3	2
		Totale classe 21	33	—	33	—	22	—	20	2
22		INDUSTRIE POLIGRAFICHE.								
	89	Addetti alle tipografie: compositori, ecc.	74	—	65	9	36	—	26	10
	90	Addetti alle arti poligrafiche, ecc. ....	—	—	—	—	—	—	—	—
	91	Dattilografi, stenografi, ecc.....	—	—	—	—	—	—	—	—
		a	—	—	—	—	—	—	—	—
		b	—	—	—	—	—	—	—	—
		c	4	—	4	—	6	—	6	—
		d	70	—	61	9	30	—	20	10
		Totale classe 22	74	—	65	9	36	—	26	10
23		PRODUZIONE E DISTRIBUZIONE DI FORZA MOTRICE, LUCE, ACQUA, CALORE.								
	92	Addetti alla produzione e distribuzione di forza motrice, luce, ecc.....	41	—	41	—	28	—	28	—
	93	Addetti alla produzione del gas, ecc.	2	—	2	—	—	—	—	—
	94	Addetti alla generazione del vapore ed agl'impianti di acqua potabile, ecc.	2	—	2	—	—	—	—	—
		a	3	—	3	—	4	—	4	—
		b	—	—	—	—	2	—	2	—
		c	6	—	6	—	2	—	2	—
		d	36	—	36	—	20	—	20	—
		Totale classe 23	45	—	45	—	28	—	28	—

PROVINCIA DI TERAMO												Sottoclasse	Classe
TOTALE			CIRCONDARI						TOTALE				
M F	M	F	PENNE			TERAMO			M F	M	F		
			M F	M	F	M F	M	F					
2	2	—	1	1	—	1	1	—	2	2	—	80	
5	5	—	—	—	—	2	2	—	2	2	—	81	
—	—	—	1	1	—	1	1	—	2	2	—	82	
17	17	—	1	1	—	5	5	—	6	6	—	83	
—	—	—	—	—	—	—	—	—	—	—	—	84	
1	1	—	17	1	16	1	1	—	18	2	16	85	
—	—	—	—	—	—	6	4	2	6	4	2	86	
48	48	—	17	17	—	20	20	—	37	37	—	87	
24	21	3	10	5	5	8	7	1	18	12	6	88	
19	18	1	19	14	5	11	11	—	30	25	5	89	
6	5	1	1	1	—	3	3	—	4	4	—	90	
39	39	—	3	3	—	8	8	—	11	11	—	91	
43	39	4	33	17	16	29	25	4	62	42	20	92	
<b>107</b>	<b>101</b>	<b>6</b>	<b>56</b>	<b>35</b>	<b>21</b>	<b>51</b>	<b>47</b>	<b>4</b>	<b>107</b>	<b>82</b>	<b>25</b>	<b>22</b>	
181	159	22	18	18	—	51	51	—	69	69	—	89	
3	3	—	—	—	—	2	2	—	2	2	—	90	
10	—	10	1	—	1	10	—	10	11	—	11	91	
1	1	—	2	2	—	2	2	—	4	4	—	92	
10	—	10	1	—	1	10	—	10	11	—	11	93	
21	21	—	2	2	—	10	10	—	12	12	—	94	
162	140	22	14	14	—	41	41	—	55	55	—	95	
<b>194</b>	<b>162</b>	<b>32</b>	<b>19</b>	<b>18</b>	<b>1</b>	<b>63</b>	<b>53</b>	<b>10</b>	<b>82</b>	<b>71</b>	<b>11</b>	<b>23</b>	
179	179	—	54	54	—	47	47	—	101	101	—	92	
10	10	—	—	—	—	—	—	—	—	—	—	93	
10	10	—	2	2	—	1	1	—	3	3	—	94	
10	10	—	2	2	—	1	1	—	3	3	—	95	
19	19	—	6	6	—	—	—	—	6	6	—	96	
12	12	—	6	6	—	5	5	—	11	11	—	97	
158	158	—	42	42	—	42	42	—	84	84	—	98	
<b>199</b>	<b>199</b>	<b>—</b>	<b>56</b>	<b>56</b>	<b>—</b>	<b>48</b>	<b>48</b>	<b>—</b>	<b>104</b>	<b>104</b>	<b>—</b>		

Segue : TAVOLA XXIII.

Classe	Sottoclasse	PROFESSIONI E CONDIZIONI a) padroni di aziende, amministratori, direttori, b) impiegati, c) artigiani indipendenti, d) operai salariati, garzoni.	Posizione	Segue : PROVINCIA DI CHIETI							
				Segue : CIRCONDARI							
				LANCIANO			VASTO				
				M	F		M	F			
<b>24</b>		<b>TRASPORTI E VIABILITÀ.</b>									
	95	Addetti ai trasporti terrestri senza guide .....		202		202		—	105	105	—
	96	Addetti ai trasporti terrestri su guide.		271		270		1	138	137	1
	97	Addetti ai trasporti per acqua.....		321		321		—	117	117	—
	98	Addetti ai lavori di carico e scarico...		40		40		—	25	22	3
	99	Addetti ai servizi di corrispondenza : poste, telefoni e telegrafi.....		222		190		32	134	112	22
	100	Addetti ai servizi di manutenzione stradale e polizia urbana ; cantonieri, spazzini, ecc .....		123		114		9	107	106	1
		<i>a</i>		—		—		—	1	1	—
		<i>b</i>		209		180		29	118	98	20
		<i>c</i>		93		93		—	51	51	—
		<i>d</i>		877		864		13	456	449	7
		<b>Totale classe 24</b>		<b>1179</b>		<b>1137</b>		<b>42</b>	<b>626</b>	<b>599</b>	<b>27</b>
<b>25</b>		<b>INDUSTRIE NON SPECIFICATE.</b>									
	101	Addetti alle industrie non specificate	<i>a</i>	42		38		4	11	11	—
			<i>b</i>	—		—		—	—	—	—
			<i>c</i>	7		6		1	8	6	2
			<i>d</i>	163		123		40	187	133	54
		<b>Totale classe 25</b>		<b>212</b>		<b>167</b>		<b>45</b>	<b>206</b>	<b>150</b>	<b>56</b>
			<i>a</i>	117		112		5	42	42	—
			<i>b</i>	213		182		31	121	101	20
			<i>c</i>	3019		2330		689	3124	2488	636
			<i>d</i>	4955		4271		684	3391	2866	525
		<b>Totale Industria</b>		<b>8304</b>		<b>6895</b>		<b>1409</b>	<b>6678</b>	<b>5497</b>	<b>1181</b>
		<b>COMMERCIO</b>									
<b>26</b>		<b>VENDITA DI MERCI E DERRATE ALIMENTARI.</b>									
	102	Venditori di bestiame .....		20		20		—	28	28	—
	103	Venditori di granaglie, farine, ecc.....		28		28		—	24	23	1
	104	Venditori di pane e pasta da minestra.		32		27		5	35	18	17
	105	Venditori di vino ed olio all'ingrosso..		49		47		2	12	9	3
	106	Venditori di biscotti, dolci, ecc.....		5		4		1	3	3	—



PROVINCIA DI TERAMO													Sottoclasse	Classe
TOTALE			CIRCONDARI						TOTALE					
			PENNE			TERAMO								
MF	M	F	MF	M	F	MF	M	F	MF	M	F			
666	666	—	381	381	—	550	547	3	931	928	3	95		
820	812	8	1169	1165	4	263	259	4	1432	1424	8	96		
511	511	—	34	34	—	218	218	—	252	252	—	97		
138	135	3	38	29	9	47	47	—	85	76	9	98		
628	522	106	242	192	50	360	314	46	602	506	96	99		
336	321	15	245	241	4	260	254	6	505	495	10	100		
3	3	—	4	4	—	2	2	—	6	6	—			
624	531	93	629	586	43	301	259	42	930	845	85			
264	264	—	142	142	—	257	257	—	399	399	—			
2208	2169	39	1334	1310	24	1138	1121	17	2472	2431	41			
<b>3099</b>	<b>2967</b>	<b>132</b>	<b>2109</b>	<b>2042</b>	<b>67</b>	<b>1698</b>	<b>1639</b>	<b>59</b>	<b>3807</b>	<b>3681</b>	<b>126</b>			
76	70	6	20	20	—	37	37	—	57	57	—	101		
20	15	5	2	2	—	23	22	1	25	24	1			
758	619	139	214	192	22	639	589	50	853	781	72			
<b>854</b>	<b>704</b>	<b>150</b>	<b>236</b>	<b>214</b>	<b>22</b>	<b>699</b>	<b>648</b>	<b>51</b>	<b>935</b>	<b>862</b>	<b>73</b>			
306	297	9	96	91	5	101	100	1	197	191	6			
667	561	106	638	594	44	321	269	52	959	863	96			
9694	7517	2177	3314	2394	920	4796	3815	981	8110	6209	1901			
14545	12416	2129	5542	4861	681	8580	7302	1278	14122	12163	1959			
<b>25212</b>	<b>20791</b>	<b>4421</b>	<b>9590</b>	<b>7940</b>	<b>1650</b>	<b>13798</b>	<b>11486</b>	<b>2312</b>	<b>23388</b>	<b>19426</b>	<b>3962</b>			
77	77	—	41	41	—	54	54	—	95	95	—	102		
67	65	2	43	43	—	36	35	1	79	78	1	103		
108	75	33	19	17	2	23	18	5	42	35	7	104		
101	86	15	25	24	1	20	17	3	45	41	4	105		
14	13	1	—	—	—	6	6	—	6	6	—	106		

Segue : TAVOLA XXIII.

Classe	Sottoclasse	PROFESSIONI E CONDIZIONI a) padroni di aziende, amministratori, direttori, b) impiegati, c) artigiani indipendenti, d) operai salariati, garzoni.	Posizione	Segue: PROVINCIA DI CHIETI					
				Segue: CIRCONDARI					
				LANCIANO			VASTO		
				M F	M	F	M F	M	F
	107	Venditori di uova, latte, frutta, pe- sce, erbaggi, ecc. ....		235	195	40	261	233	28
	108	Venditori di droghe, generi alimentari, ecc. ....		10	7	3	2	2	—
			a	369	318	51	356	309	47
			b	2	2	—	—	—	—
			d	8	8	—	9	7	2
		Totale classe 26		<b>379</b>	<b>328</b>	<b>51</b>	<b>365</b>	<b>316</b>	<b>49</b>
27		VENDITA DI GENERI NON ALIMENTARI.							
	109	Venditori di combustibili solidi, ecc.		14	13	1	7	7	—
	110	Venditori di mobili, strumenti mu- sicali, ecc. ....		2	2	—	3	3	—
	111	Venditori di oggetti di pelo, cuoio, calzature, guanti, ecc. ....		22	22	—	16	16	—
	112	Venditori di spazzole, pettini, co- ralli, ventagli, giocattoli, ecc. ....		12	12	—	6	6	—
	113	Venditori di oggetti di cancelleria, libri, giornali, ecc. ....		—	—	—	2	2	—
	114	Venditori di prodotti metallurgici, armi, macchine, ecc. ....		13	12	1	10	9	1
	115	Gioiellieri, orefici, antiquari, ecc. ....		24	22	2	22	19	3
	116	Venditori di vetri, ceramiche, late- rizi, ecc. ....		17	15	2	6	6	—
	117	Venditori di filati, tessuti, mercerie, vestiario, ecc. ....		99	82	17	107	90	17
	118	Venditori di materiale sanitario, arti- coli di gomma, ecc. ....		1	1	—	—	—	—
			a	204	181	23	173	152	21
			b	—	—	—	3	3	—
			d	—	—	—	3	3	—
		Totale classe 27		<b>204</b>	<b>181</b>	<b>23</b>	<b>179</b>	<b>158</b>	<b>21</b>
28		VENDITA DI MERCI DIVERSE E NON SPECIFICATE.							
	119	Venditori di oggetti usati e di rifiuto.		23	3	20	2	2	—
	120	Venditori di merci e derrate diverse (senz'altra specificazione) ....		76	76	—	52	42	10
	121	Venditori di merci e derrate non spe- cificate ....		290	246	44	215	184	31
	122	Venditori ambulanti ....		48	44	4	54	38	16
			a	425	357	68	275	218	57
			b	12	12	—	45	45	—
			d	—	—	—	3	3	—
		Totale classe 28		<b>437</b>	<b>369</b>	<b>68</b>	<b>323</b>	<b>266</b>	<b>57</b>

PROVINCIA DI TERAMO													Sottoclasse	Classe
TOTALE			CIRCONDARI						TOTALE					
M F	M	F	PENNE			TERAMO			M F	M	F			
			M F	M	F	M F	M	F						
852	719	133	240	188	52	298	245	53	538	433	105	107		
27	22	5	11	7	4	10	8	2	21	15	6	108		
1206	1020	186	362	303	59	438	374	64	800	677	123			
3	3	—	—	—	—	—	—	—	—	—	—			
37	34	3	17	17	—	9	9	—	26	26	—			
<b>1246</b>	<b>1057</b>	<b>189</b>	<b>379</b>	<b>320</b>	<b>59</b>	<b>447</b>	<b>383</b>	<b>64</b>	<b>826</b>	<b>703</b>	<b>123</b>			
45	41	4	15	15	—	29	27	2	44	42	2	109		
9	9	—	—	—	—	2	2	—	2	2	—	110		
91	89	2	42	40	2	44	39	5	86	79	7	111		
21	21	—	1	1	—	44	42	2	45	43	2	112		
13	11	2	9	9	—	6	6	—	15	15	—	113		
50	45	5	10	9	1	33	32	1	43	41	2	114		
78	72	6	10	9	1	33	33	—	43	42	1	115		
38	35	3	10	10	—	7	6	1	17	16	1	116		
336	280	56	78	65	13	241	206	35	319	271	48	117		
5	5	—	2	1	1	2	2	—	4	3	1	118		
668	591	77	166	152	14	428	382	46	594	534	60			
10	10	—	9	5	4	8	8	—	17	13	4			
8	7	1	2	2	—	5	5	—	7	7	—			
<b>686</b>	<b>608</b>	<b>78</b>	<b>177</b>	<b>159</b>	<b>18</b>	<b>441</b>	<b>395</b>	<b>46</b>	<b>618</b>	<b>554</b>	<b>64</b>			
37	14	23	22	19	3	29	28	1	51	47	4	119		
224	189	35	117	91	26	133	101	32	250	192	58	120		
885	752	133	175	152	23	403	374	29	578	526	52	121		
138	100	38	25	17	8	124	111	13	149	128	21	122		
1165	943	222	330	270	60	680	607	73	1010	877	133			
76	70	6	1	1	—	6	4	2	7	5	2			
43	42	1	8	8	—	3	3	—	11	11	—			
<b>1284</b>	<b>1055</b>	<b>229</b>	<b>339</b>	<b>279</b>	<b>60</b>	<b>689</b>	<b>614</b>	<b>75</b>	<b>1028</b>	<b>893</b>	<b>135</b>			

**28**

Segue: TAVOLA XXIII.

Classe	Sottoclasse	PROFESSIONI E CONDIZIONI a) padroni di aziende, amministratori, direttori, b) impiegati, c) artigiani indipendenti, d) operai salariati, garzoni.	Posizione	Segue: PROVINCIA DI CHIETI					
				Segue: CIRCONDARI					
				LANCIANO			VASTO		
				M	F		M	F	
<b>29</b>	<b>ESERCIZI PUBBLICI.</b>								
123	Proprietari e personale di alberghi e pensioni; locandieri, affittacamere, ecc.....		48	34	14	43	26	17	
124	Proprietari e personale di trattorie, osterie, bottiglierie, ecc.....		182	140	42	52	30	22	
125	Proprietari e personale di caffè, liquorerie, birrerie, ecc.....		60	48	12	47	38	9	
126	Rivenditori di sale e tabacchi.....		55	25	30	32	18	14	
127	Appaltatori, impresari di spettacoli pubblici e personale non artistico dei medesimi.....		1	1	—	2	2	—	
		<i>a</i>	237	140	97	167	105	62	
		<i>b</i>	8	7	1	2	2	—	
		<i>d</i>	101	101	—	7	7	—	
		<b>Totale classe 29</b>	<b>346</b>	<b>248</b>	<b>98</b>	<b>176</b>	<b>114</b>	<b>62</b>	
<b>30</b>	<b>ISTITUTI DI EMISSIONE, CREDITO, CAMBIO, ASSICURAZIONE, ECC.</b>								
128	Personale di banche, borse, istituti di assicurazione, esattorie, ecc.....		34	34	—	17	16	1	
129	Spedizionieri, commissionari, rappresentanti.....		32	32	—	14	14	—	
130	Mediatori, sensali, stimatori, ecc.....		11	11	—	15	13	2	
131	Addetti alle aziende commerciali in genere.....		90	82	8	18	18	—	
		<i>a</i>	21	21	—	23	20	3	
		<i>b</i>	146	138	8	41	41	—	
		<b>Totale classe 30</b>	<b>167</b>	<b>159</b>	<b>8</b>	<b>64</b>	<b>61</b>	<b>3</b>	
		<i>a</i>	1256	1017	239	994	804	190	
		<i>b</i>	168	159	9	91	91	—	
		<i>d</i>	109	109	—	22	20	2	
		<b>Totale Commercio</b>	<b>1533</b>	<b>1285</b>	<b>248</b>	<b>1107</b>	<b>915</b>	<b>192</b>	
	<b>AMMINISTRAZIONE PUBBLICA E PRIVATA</b>								
<b>31</b>	<b>AMMINISTRAZIONE PUBBLICA.</b>								
132	Personale diplomatico.....		—	—	—	—	—	—	
133	Impiegati e funzionari dello Stato.....		22	19	3	81	77	4	
134	Impiegati delle Provincie, dei Comuni, degli Istituti di beneficenza, ecc....		99	97	2	100	100	—	
		<b>Totale classe 31</b>	<b>121</b>	<b>116</b>	<b>5</b>	<b>181</b>	<b>177</b>	<b>4</b>	

PROVINCIA DI TERAMO												Sottoclasse	Classe	
TOTALE			CIRCONDARI						TOTALE					
M F	M	F	PENNE			TERAMO			M F	M	F			
			M F	M	F	M F	M	F						
														<b>29</b>
146	89	57	43	23	20	51	26	25	94	49	45	123		
457	311	146	186	85	101	264	173	91	450	258	192	124		
172	128	44	39	23	16	45	33	12	84	56	28	125		
155	90	65	49	29	20	97	58	39	146	87	59	126		
4	4	—	2	2	—	3	1	2	5	3	2	127		
721	422	299	265	116	149	380	234	146	645	350	295			
15	14	1	2	—	2	9	4	5	11	4	7			
198	186	12	52	46	6	71	53	18	123	99	24			
<b>934</b>	<b>622</b>	<b>312</b>	<b>319</b>	<b>162</b>	<b>157</b>	<b>460</b>	<b>291</b>	<b>169</b>	<b>779</b>	<b>453</b>	<b>326</b>		<b>30</b>	
126	124	2	33	31	2	52	50	2	85	81	4	128		
100	96	4	46	46	—	29	28	1	75	74	1	129		
56	54	2	42	38	4	31	26	5	73	64	9	130		
240	221	19	63	54	9	48	45	3	111	99	12	131		
97	93	4	56	52	4	30	25	5	86	77	9			
425	402	23	128	117	11	130	124	6	258	241	17			
<b>522</b>	<b>495</b>	<b>27</b>	<b>184</b>	<b>169</b>	<b>15</b>	<b>160</b>	<b>149</b>	<b>11</b>	<b>344</b>	<b>318</b>	<b>26</b>			
3857	3069	788	1179	893	286	1956	1622	334	3135	2515	620			
529	499	30	140	123	17	153	140	13	293	263	30			
286	269	17	79	73	6	88	70	18	167	143	24			
<b>4672</b>	<b>3837</b>	<b>835</b>	<b>1398</b>	<b>1089</b>	<b>309</b>	<b>2197</b>	<b>1832</b>	<b>365</b>	<b>3595</b>	<b>2921</b>	<b>674</b>			
1	1	—	—	—	—	—	—	—	—	—	—	132		
416	393	23	157	153	4	228	214	14	385	367	18	133		
372	361	11	95	93	2	157	152	5	252	245	7	134		
<b>789</b>	<b>755</b>	<b>34</b>	<b>252</b>	<b>246</b>	<b>6</b>	<b>385</b>	<b>366</b>	<b>19</b>	<b>637</b>	<b>612</b>	<b>25</b>		<b>31</b>	

Segue: TAVOLA XXIII.

Classe	Sottoclasse	PROFESSIONI E CONDIZIONI a) padroni di aziende, amministratori, direttori, b) impiegati, c) artigiani indipendenti, d) operai salariati, garzoni.	Posizione	Segue: PROVINCIA DI CHIETI						
				Segue: CIRCONDARI						
				LANCIANO			VASTO			
				M	F	Totale	M	F	Totale	
<b>32</b>		<b>DIFESA DEL PAESE.</b>								
	135	Carabinieri Reali e Guardie di Finanza	217	217	—	145	145	—		
	136	Altri corpi dell'Esercito .....	16	16	—	12	12	—		
	137	Armata .....	3	3	—	8	8	—		
		<b>Totale classe 32</b>	<b>236</b>	<b>236</b>	<b>—</b>	<b>165</b>	<b>165</b>	<b>—</b>		
<b>33</b>		<b>CORPI ORGANIZZATI E PERSONALE DI SERVIZIO DI PUBBLICA AMMINISTRAZIONE.</b>								
	138	Addetti ai corpi organizzati al servizio dello Stato .....	31	31	—	17	17	—		
	139	Addetti ai corpi organizzati al servizio delle Provincie e dei Comuni.....	38	38	—	34	34	—		
	140	Personale di servizio dello Stato.....	11	11	—	15	15	—		
	141	Personale di servizio delle Provincie, dei Comuni, degli Istituti di beneficenza, ecc. ....	39	35	4	37	32	5		
		<b>Totale classe 33</b>	<b>119</b>	<b>115</b>	<b>4</b>	<b>103</b>	<b>98</b>	<b>5</b>		
<b>34</b>		<b>AMMINISTRAZIONE PRIVATA.</b>								
	142	Impiegati di società, circoli sportivi, ecc., maestri di casa, intendenti, ecc.....	29	29	—	42	41	1		
<b>35</b>	143	<b>IMPIEGATI, COMMESSI E FATTORINI (senz'altra specificazione).....</b>	<b>92</b>	<b>88</b>	<b>4</b>	<b>31</b>	<b>28</b>	<b>3</b>		
		<b>Totale Amministrazione pubblica e privata.....</b>	<b>597</b>	<b>584</b>	<b>13</b>	<b>522</b>	<b>509</b>	<b>13</b>		
		<b>CULTO, PROFESSIONI E ARTI LIBERALI</b>								
<b>36</b>		<b>CULTO.</b>								
	144	Sacerdoti e chierici del clero cattolico secolare .....	127	127	—	101	101	—		
	145	Fraati, monache, suore, laici e converse.	56	6	50	23	5	18		
	146	Pastori evangelici e ministri di altri culti .....	2	2	—	—	—	—		
	147	Impiegati della Curia pontificia, delle Curie vescovili e degli istituti ecclesiastici.....	—	—	—	—	—	—		
	148	Addetti al servizio delle chiese cattoliche .....	9	7	2	35	34	1		
	149	Addetti ai templi di culto non cattolico	1	1	—	—	—	—		
		<b>Totale classe 36</b>	<b>195</b>	<b>143</b>	<b>52</b>	<b>159</b>	<b>140</b>	<b>19</b>		
<b>37</b>		<b>INSEGNAMENTO.</b>								
	150	Maestri, professori degli istituti pubblici e privati .....	393	115	278	294	114	180		

PROVINCIA DI TERAMO													Sottoclasse	Classe
TOTALE			CIRCONDARI						TOTALE					
			PENNE			TERAMO								
MF	M	F	MF	M	F	MF	M	F	MF	M	F			
638	638	—	146	146	—	231	231	—	377	377	—	135	32	
1668	1668	—	33	33	—	349	349	—	382	382	—	136		
12	12	—	1	1	—	3	3	—	4	4	—	137		
<b>2318</b>	<b>2318</b>	—	<b>180</b>	<b>180</b>	—	<b>583</b>	<b>583</b>	—	<b>763</b>	<b>763</b>	—		33	
78	78	—	14	14	—	39	39	—	53	53	—	138		
198	198	—	63	63	—	132	132	—	195	195	—	139		
53	52	1	9	9	—	23	20	3	32	29	3	140		
140	121	19	51	43	8	63	36	27	114	79	35	141		
<b>469</b>	<b>449</b>	<b>20</b>	<b>137</b>	<b>129</b>	<b>8</b>	<b>257</b>	<b>227</b>	<b>30</b>	<b>394</b>	<b>356</b>	<b>38</b>		34	
130	128	2	38	32	6	50	47	3	88	79	9	142		
319	284	35	73	64	9	92	84	8	165	148	17	143		
<b>4025</b>	<b>3934</b>	<b>91</b>	<b>680</b>	<b>651</b>	<b>29</b>	<b>1367</b>	<b>1307</b>	<b>60</b>	<b>2047</b>	<b>1958</b>	<b>89</b>		35	
335	335	—	107	107	—	220	220	—	327	327	—	144		
176	31	145	9	6	3	41	19	22	50	25	25	145		
4	4	—	—	—	—	—	—	—	—	—	—	146		
—	—	—	—	—	—	—	—	—	—	—	—	147		
82	77	5	21	21	—	30	30	—	51	51	—	148		
1	1	—	—	—	—	—	—	—	—	—	—	149		
<b>598</b>	<b>448</b>	<b>150</b>	<b>137</b>	<b>134</b>	<b>3</b>	<b>291</b>	<b>269</b>	<b>22</b>	<b>428</b>	<b>403</b>	<b>25</b>		37	
1211	389	822	434	143	291	634	213	421	1068	356	712	150		

Segue: TAVOLA XXIII.

		<i>Segue: PROVINCIA DI CHIETI</i>							
Classe	Sottoclasse	PROFESSIONI E CONDIZIONI a) padroni di aziende, amministratori, direttori, b) impiegati, c) artigiani indipendenti, d) operai salariati, garzoni.	Posizione	<i>Segue: CIRCONDARI</i>					
				LANCIANO			VASTO		
				M	F	T	M	F	T
	151	Insegnanti di musica vocale e strumentale e di recitazione .....	5	5	—	9	9	—	
	152	Maestri di ginnastica, scherma, equitazione, ballo, ecc.....	—	—	—	1	1	—	
	153	Sacerdoti, monaci, monache, ecc., addetti all'insegnamento .....	13	7	6	9	2	7	
		Totale classe 37	<b>411</b>	<b>127</b>	<b>284</b>	<b>313</b>	<b>126</b>	<b>187</b>	
<b>38</b>		PROFESSIONI SANITARIE.							
	154	Medici, chirurghi, ostetrici.....	82	80	2	71	71	—	
	155	Dentisti .....	2	2	—	3	3	—	
	156	Levatrici .....	42	—	42	35	—	35	
	157	Veterinari .....	12	12	—	6	6	—	
	158	Farmacisti (padroni e assistenti di farmacia) .....	37	34	3	35	34	1	
	159	Flebotomi, callisti, massaggiatori, manicure, ecc.....	—	—	—	1	1	—	
	160	Infermieri .....	45	2	43	4	2	2	
	161	Sacerdoti, monaci, monache, addetti all'assistenza .....	7	—	7	6	—	6	
		Totale classe 38	<b>227</b>	<b>130</b>	<b>97</b>	<b>161</b>	<b>117</b>	<b>44</b>	
<b>39</b>		PROFESSIONI LEGALI.							
	162	Avvocati, procuratori e causidici.....	88	88	—	60	60	—	
	163	Notai .....	30	30	—	19	19	—	
		Totale classe 39	<b>118</b>	<b>118</b>	<b>—</b>	<b>79</b>	<b>79</b>	<b>—</b>	
<b>40</b>		LETTERE E SCIENZE APPLICATE.....							
	164	Letterati, pubblicisti, traduttori, ecc.	4	2	2	—	—	—	
	165	Ingegneri e architetti.....	27	27	—	18	18	—	
	166	Dottori in scienze agrarie, geometri, agrimensori, ecc. ....	57	57	—	24	24	—	
	167	Dottori in scienze commerciali, ragionieri, contabili, ecc.....	42	40	2	16	15	1	
		Totale classe 40	<b>130</b>	<b>126</b>	<b>4</b>	<b>58</b>	<b>57</b>	<b>1</b>	
<b>41</b>		ARTI BELLE.							
	168	Scultori, pittori, scenografi e miniatori	9	8	1	2	2	—	
	169	Disegnatori e calligrafi .....	5	5	—	—	—	—	
	170	Modelli.....	—	—	—	—	—	—	



PROVINCIA DI TERAMO													Sottoclasse	Classe
TOTALE			CIRCONDARI						TOTALE					
			PENNE			TERAMO								
MF	M	F	MF	M	F	MF	M	F	MF	M	F			
45	38	7	6	5	1	2	—	2	8	5	3	151		
4	3	1	—	—	—	2	1	1	2	1	1	152		
89	37	52	9	3	6	34	1	33	43	4	39	153		
<b>1349</b>	<b>467</b>	<b>882</b>	<b>449</b>	<b>151</b>	<b>298</b>	<b>672</b>	<b>215</b>	<b>457</b>	<b>1121</b>	<b>366</b>	<b>755</b>	<b>38</b>		
248	245	3	81	81	—	127	123	4	208	204	4	154		
7	7	—	6	6	—	2	2	—	8	8	—	155		
124	—	124	37	—	37	65	—	65	102	—	102	156		
26	26	—	14	14	—	31	31	—	45	45	—	157		
121	116	5	40	40	—	70	69	1	110	109	1	158		
1	1	—	—	—	—	1	—	1	1	—	1	159		
64	6	58	4	2	2	66	46	20	70	48	22	160		
43	3	40	4	—	4	22	—	22	26	—	26	161		
<b>634</b>	<b>404</b>	<b>230</b>	<b>186</b>	<b>143</b>	<b>43</b>	<b>384</b>	<b>271</b>	<b>113</b>	<b>570</b>	<b>414</b>	<b>156</b>	<b>39</b>		
239	239	—	61	61	—	110	110	—	171	171	—	162		
71	71	—	17	17	—	24	24	—	41	41	—	163		
<b>310</b>	<b>310</b>	—	<b>78</b>	<b>78</b>	—	<b>134</b>	<b>134</b>	—	<b>212</b>	<b>212</b>	—	<b>40</b>		
7	5	2	5	5	—	8	7	1	13	12	1	164		
77	77	—	20	20	—	31	31	—	51	51	—	165		
125	125	—	46	46	—	83	83	—	129	129	—	166		
129	115	14	33	32	1	42	40	2	75	72	3	167		
<b>338</b>	<b>322</b>	<b>16</b>	<b>104</b>	<b>103</b>	<b>1</b>	<b>164</b>	<b>161</b>	<b>3</b>	<b>268</b>	<b>264</b>	<b>4</b>	<b>41</b>		
16	14	2	12	12	—	21	20	1	33	32	1	168		
11	11	—	1	1	—	4	3	1	5	4	1	169		
—	—	—	1	1	—	—	—	—	1	1	—	170		

Segue : TAVOLA XXIII.

Classe	Sottoclasse	PROFESSIONI E CONDIZIONI a) padroni di aziende, amministratori, direttori, b) impiegati, c) artigiani indipendenti, d) operai salariati, garzoni.	Posizione	Segue : PROVINCIA DI CHIETI					
				Segue : CIRCONDARI					
				LANCIANO			VASTO		
				M	F	Totale	M	F	Totale
	171	Compositori di musica, direttori d'orchestra e capibanda musicali.....	—	—	—	1	—	1	
	172	Musicanti, suonatori ed organisti.....	105	—	105	68	67	1	
	173	Artisti di canto, ecc.....	2	—	2	—	—	—	
	174	Coreografi, ballerini, ecc.....	—	—	—	—	—	—	
	175	Artisti drammatici, lirici, ecc.....	4	—	2	2	—	—	
	176	Suggeritori, buttafuori, trovaroba...	—	—	—	—	—	—	
	177	Artisti di compagnie equestri e di varietà ; artisti cinematografici ; burattinai, ecc.....	12	—	9	3	9	6	3
	178	Fotografi, ecc.....	15	—	15	—	10	10	—
		Totale classe 41	152	—	146	6	90	85	5
		<b>Totale Culto, professioni e arti liberali</b>	<b>1233</b>	—	<b>790</b>	<b>443</b>	<b>860</b>	<b>604</b>	<b>256</b>
42		<b>ADDETTI AI SERVIZI DOMESTICI.</b>							
	179	Domestici, portieri, istitutrici, ecc...	515	—	65	450	496	42	454
		<b>CONDIZIONI NON PROFESSIONALI</b>							
43	180	PROPRIETARI, CAPITALISTI, AGIATI, BENESTANTI .....	470	—	270	200	885	486	399
44		<b>PENSIONATI.</b>							
	181	Pensionati di Amministrazione pubblica e privata.....	212	—	157	55	95	64	31
	182	Pensionati di guerra .....	137	—	75	62	129	48	81
		Totale classe 44	349	—	232	117	224	112	112
45	183	STUDENTI, SEMINARISTI, COLLEGIALI	3630	—	2400	1230	3088	1884	1204
46	184	ATTENDENTI ALLE CURE DOMESTICHE.	27658	—	—	27658	27443	—	27443
47		<b>ALTRE CONDIZIONI NON PROFESSIONALI.</b>							
	185	Persone senza professione, invalidi, disoccupati .....	277	—	255	22	216	199	17
	186	Ricoverati .....	50	—	38	12	32	17	15
	187	Detenuti .....	168	—	140	28	6	6	—
	188	Mendicanti .....	23	—	10	13	15	3	12
	189	Prostitute .....	2	—	—	2	—	—	—
		Totale classe 47	520	—	443	77	269	225	44
48	190	SENZA INDICAZIONE DI PROFESSIONE O CONDIZIONE.....	334	—	334	—	573	573	—
		<b>Totale Condizioni non professionali</b>	<b>32961</b>	—	<b>3679</b>	<b>29282</b>	<b>32482</b>	<b>3280</b>	<b>29202</b>

PROVINCIA DI TERAMO												Sottoclasse	Classe
TOTALE			CIRCONDARI						TOTALE				
MF	M	F	PENNE			TERAMO			MF	M	F		
			MF	M	F	MF	M	F	MF	M	F		
8	6	2	4	4	—	1	1	—	5	5	—	171	
245	242	3	40	40	—	26	26	—	66	66	—	172	
9	4	5	5	3	2	3	3	—	8	6	2	173	
—	—	—	10	10	—	1	—	1	11	10	1	174	
8	5	3	—	—	—	—	—	—	—	—	—	175	
—	—	—	—	—	—	—	—	—	—	—	—	176	
35	25	10	8	—	8	5	4	1	13	4	9	177	
37	37	—	10	9	1	18	18	—	28	27	1	178	
369	344	25	91	80	11	79	75	4	170	155	15		
3598	2295	1303	1045	689	356	1724	1125	599	2769	1814	955		
2097	198	1899	758	90	668	1170	140	1030	1928	230	1698	179	42
2193	1253	940	850	490	360	1320	830	490	2170	1320	850	180	43
843	592	251	407	308	99	383	282	101	790	590	200	181	
422	194	228	139	65	74	204	112	92	343	177	166	182	
1265	786	479	546	373	173	587	394	193	1133	767	366		
11984	7481	4503	3252	2070	1182	6832	4382	2450	10084	6452	3632	183	45
91122	—	91122	31699	—	31699	49139	—	49139	80838	—	80838	184	46
833	773	60	311	273	38	463	406	57	774	679	95	185	
199	102	97	19	6	13	594	366	228	613	372	241	186	
253	211	42	36	31	5	158	145	13	194	176	18	187	
115	53	62	36	16	20	58	24	34	94	40	54	188	
12	—	12	2	—	2	2	—	2	4	—	4	189	
1412	1139	273	404	326	78	1275	941	334	1679	1267	412		
1657	1657	—	932	932	—	—	—	—	932	932	—	190	48
109633	12316	97317	37683	4191	33492	59153	6547	52606	96836	10738	86098		













PROVINCIA DI TERAMO											
TOTALE			CIRCONDARI						TOTALE		
			PENNE			TERAMO					
MF	M	F	MF	M	F	MF	M	F	MF	M	F

## LOGO

### ASSOLUTI

146695	92607	54088	51389	33910	17479	68865	47069	21796	120254	80979	39275
25212	20791	4421	9590	7940	1650	13798	11486	2312	23388	19426	3962
4672	3837	835	1398	1089	309	2197	1832	365	3595	2921	674
4025	3934	91	680	651	29	1367	1307	60	2047	1958	89
3598	2295	1303	1045	689	356	1724	1125	599	2769	1814	955
2097	198	1899	758	90	668	1170	140	1030	1928	230	1698
2193	1253	940	850	490	360	1320	830	490	2170	1320	850
107440	11063	96377	36833	3701	33132	57833	5717	52116	94666	9418	85248
<b>295932</b>	<b>135978</b>	<b>159954</b>	<b>102543</b>	<b>48560</b>	<b>53983</b>	<b>148274</b>	<b>69506</b>	<b>78768</b>	<b>250817</b>	<b>118066</b>	<b>132751</b>

### A 1 000 ABITANTI

496	681	338	501	698	323	464	677	277	479	685	296
85	153	28	94	164	31	93	165	29	93	165	30
16	28	5	14	23	6	15	27	5	14	25	5
14	29	1	7	13	1	9	19	1	8	17	1
12	17	8	10	14	7	12	16	8	11	15	7
7	2	12	7	2	12	8	2	13	8	2	13
7	9	6	8	10	7	9	12	6	9	11	6
363	81	602	359	76	613	390	82	661	378	80	642
1000	1000	1000	1000	1000	1000	1000	1000	1000	1000	1000	1000

TAVOLA XXIV.

**Proprietari di beni immobili classificati secondo la natura dei beni e il sesso nei Comuni aventi un Centro di almeno 15 000 abitanti, nei Circondari, nelle Provincie, e nella Regione.**

**A — Numeri assoluti.**

COMUNI E CIRCONDARI	Proprietari di soli terreni			Proprietari di soli fabbricati			Proprietari di terreni e fabbricati		
	M F	M	F	M F	M	F	M F	M	F

PROVINCIA DI AQUILA DEGLI ABRUZZI.

a) Comuni aventi un Centro di almeno 15 000 abitanti.

Aquila degli Abruzzi .....	140	77	63	341	188	153	1287	937	320
----------------------------	-----	----	----	-----	-----	-----	------	-----	-----

b) Circondari e Provincia.

Aquila degli Abruzzi .....	2945	1487	1458	1421	811	610	19310	13551	5759
Avezzano .....	7582	5494	2088	1305	1042	263	7064	5485	1579
Cittaducale .....	1060	801	259	885	694	191	7205	5769	1436
Sulmona .....	2661	1451	1210	1972	1169	803	10332	7322	3010
<b>Provincia di Aquila degli Abruzzi</b> .....	<b>14248</b>	<b>9233</b>	<b>5015</b>	<b>5583</b>	<b>3716</b>	<b>1867</b>	<b>43911</b>	<b>32127</b>	<b>11784</b>

PROVINCIA DI CAMPOBASSO.

b) Circondari e Provincia.

Campobasso .....	4470	2504	1966	2582	1718	864	16913	12739	4174
Isernia .....	5058	3046	2012	1407	884	523	16774	11875	4899
Larino .....	2861	1565	1296	2319	1380	939	12901	10138	2763
<b>Provincia di Campobasso</b> .....	<b>12389</b>	<b>7115</b>	<b>5274</b>	<b>6308</b>	<b>3982</b>	<b>2326</b>	<b>46588</b>	<b>34752</b>	<b>11836</b>

PROVINCIA DI CHIETI.

a) Comuni aventi un Centro di almeno 15 000 abitanti.

Chieti .....	807	596	211	316	178	138	653	474	179
--------------	-----	-----	-----	-----	-----	-----	-----	-----	-----

b) Circondari e Provincia.

Chieti .....	9578	6772	2806	2031	1364	667	9187	7194	1993
Lanciano .....	8691	6130	2561	1765	1111	654	11657	8681	2976
Vasto .....	7910	4882	3028	1759	1033	726	12730	9433	3297
<b>Provincia di Chieti</b> .....	<b>26179</b>	<b>17784</b>	<b>8395</b>	<b>5555</b>	<b>3508</b>	<b>2047</b>	<b>33574</b>	<b>25308</b>	<b>8266</b>

PROVINCIA DI TERAMO.

b) Circondari e Provincia.

Penne .....	7056	5582	1474	2198	1540	658	7078	5570	1508
Teramo .....	6995	5265	1730	2139	1428	711	7473	5901	1572
<b>Provincia di Teramo</b> .....	<b>14051</b>	<b>10847</b>	<b>3204</b>	<b>4337</b>	<b>2968</b>	<b>1369</b>	<b>14551</b>	<b>11471</b>	<b>3080</b>
<b>Abruzzi e Molise</b> .....	<b>66867</b>	<b>44979</b>	<b>21888</b>	<b>21783</b>	<b>14174</b>	<b>7609</b>	<b>138624</b>	<b>103658</b>	<b>34966</b>

Segue : TAVOLA XXIV.

**Proprietari di beni immobili classificati secondo la natura dei beni e il sesso  
nei Comuni aventi un Centro di almeno 15 000 abitanti, nei Circondari, nelle Provincie  
e nella Regione.**

**B — Numeri relativi a 1 000 abitanti.**

COMUNI E CIRCONDARI	Proprietari di soli terreni			Proprietari di soli fabbricati			Proprietari di terreni e fabbricati		
	M F	M	F	M F	M	F	M F	M	F

PROVINCIA DI AQUILA DEGLI ABRUZZI.

a) Comuni aventi un Centro di almeno 15 000 abitanti.

Aquila degli Abruzzi.....	6	6	5	14	16	13	53	81	26
---------------------------	---	---	---	----	----	----	----	----	----

b) Circondari e Provincia.

Aquila degli Abruzzi.....	23	25	21	11	14	9	151	230	83
Avezzano .....	63	92	34	11	17	4	59	92	26
Cittaducale .....	18	27	8	15	24	6	120	198	47
Sulmona .....	30	35	26	23	29	17	118	179	65
<b>Provincia di Aquila degli Abruzzi</b>	<b>36</b>	<b>49</b>	<b>24</b>	<b>14</b>	<b>20</b>	<b>9</b>	<b>111</b>	<b>170</b>	<b>57</b>

PROVINCIA DI CAMPOBASSO.

b) Circondari Provincia.

Campobasso .....	38	46	32	22	31	14	145	232	68
Isernia .....	42	54	32	12	16	8	141	212	78
Larino.....	27	32	23	22	28	17	122	204	50
<b>Provincia di Campobasso.....</b>	<b>36</b>	<b>44</b>	<b>29</b>	<b>19</b>	<b>25</b>	<b>13</b>	<b>137</b>	<b>217</b>	<b>66</b>

PROVINCIA DI CHIETI.

a) Comuni aventi un Centro di almeno 15 000 abitanti.

Chieti .....	28	41	15	11	12	9	22	32	12
--------------	----	----	----	----	----	---	----	----	----

b) Circondari e Provincia.

Chieti.....	68	101	38	14	20	9	65	107	27
Lanciano .....	70	107	38	14	19	10	95	151	44
Vasto .....	71	93	51	16	20	12	114	179	56
<b>Provincia di Chieti .....</b>	<b>70</b>	<b>100</b>	<b>42</b>	<b>15</b>	<b>20</b>	<b>10</b>	<b>89</b>	<b>143</b>	<b>42</b>

PROVINCIA DI TERAMO.

b) Circondari e Provincia.

Penne .....	54	88	22	17	24	10	54	88	22
Teramo .....	37	58	18	11	16	7	40	65	16
<b>Provincia di Teramo .....</b>	<b>44</b>	<b>71</b>	<b>19</b>	<b>14</b>	<b>19</b>	<b>8</b>	<b>45</b>	<b>75</b>	<b>19</b>
<b>Abruzzi e Molise .....</b>	<b>47</b>	<b>66</b>	<b>29</b>	<b>15</b>	<b>21</b>	<b>10</b>	<b>97</b>	<b>152</b>	<b>46</b>

TAVOLA XXV.

**Proprietari di beni immobili classificati secondo la natura dei beni e il sesso  
e secondo i gruppi professionali cui appartengono.**

(REGIONE)

GRUPPI PROFESSIONALI	Proprietari di soli terreni			Proprietari di soli fabbricati			Proprietari di terreni e fabbricati		
	MF	M	F	MF	M	F	MF	M	F
NUMERI ASSOLUTI.									
Agricoltura .....	51799	40487	11312	7860	6040	1820	97973	82409	15564
Industria :									
<i>Padroni, direttori</i> .....	59	55	4	91	87	4	361	358	3
<i>Impiegati</i> .....	77	66	11	125	113	12	471	403	68
<i>Artigiani</i> .....	1322	1033	269	3202	2869	333	5831	5304	527
<i>Operai</i> .....	1255	1155	100	2336	2224	112	4310	4007	303
<b>Totale Industria</b> .....	<b>2713</b>	<b>2329</b>	<b>384</b>	<b>5754</b>	<b>5293</b>	<b>461</b>	<b>10973</b>	<b>10072</b>	<b>901</b>
Commercio :									
<i>Padroni, direttori</i> .....	598	505	93	1549	1270	279	3188	2784	404
<i>Impiegati</i> .....	38	35	3	68	65	3	167	163	4
<i>Commessi, garzoni</i> .....	7	4	3	37	32	5	61	61	—
<b>Totale Commercio</b> .....	<b>643</b>	<b>544</b>	<b>99</b>	<b>1654</b>	<b>1367</b>	<b>287</b>	<b>3416</b>	<b>3008</b>	<b>408</b>
Amministrazione pubblica e privata	295	290	5	420	417	3	1185	1176	9
Culto, professioni e arti liberali ..	492	417	75	607	465	142	2797	2603	194
Addetti ai servizi domestici .....	52	9	43	88	18	70	69	11	58
Proprietari, benestanti .....	600	343	257	321	147	174	5069	3046	2023
Attendenti alle cure domestiche, pensionati, studenti, ricoverati, ecc.	9932	357	9305	5015	391	4624	16605	1019	15586
Non classificati perchè di età inferiore a 10 anni .....	311	203	108	64	36	28	537	314	223
<b>In complesso</b> .....	<b>66867</b>	<b>44979</b>	<b>21888</b>	<b>21783</b>	<b>14174</b>	<b>7609</b>	<b>138624</b>	<b>103658</b>	<b>34966</b>

NUMERI RELATIVI A 1 000 APPARTENENTI AD OGNI GRUPPO PROFESSIONALE.

Agricoltura .....	94	114	57	14	17	9	177	232	79
Industria :									
<i>Padroni, direttori</i> .....	51	49	148	79	78	148	315	320	111
<i>Impiegati</i> .....	22	22	26	36	37	29	136	132	163
<i>Artigiani</i> .....	36	39	29	88	105	36	159	194	57
<i>Operai</i> .....	21	23	11	39	44	12	71	79	32
<b>Totale Industria</b> .....	<b>27</b>	<b>28</b>	<b>20</b>	<b>57</b>	<b>64</b>	<b>24</b>	<b>108</b>	<b>122</b>	<b>47</b>
Commercio :									
<i>Padroni, direttori</i> .....	40	42	29	103	107	87	211	234	126
<i>Impiegati</i> .....	23	23	24	41	43	24	101	107	32
<i>Commessi</i> .....	8	5	24	41	41	41	68	79	—
<b>Totale Commercio</b> .....	<b>36</b>	<b>38</b>	<b>29</b>	<b>94</b>	<b>93</b>	<b>83</b>	<b>194</b>	<b>212</b>	<b>118</b>
Amministrazione pubblica e privata	22	22	16	31	32	10	88	89	29
Culto, professioni e arti liberali ..	35	46	15	43	52	29	200	288	39
Addetti ai servizi domestici .....	7	13	6	12	26	11	9	16	9
Proprietari, benestanti .....	74	73	76	40	31	52	627	647	600
Attendenti alle cure domestiche, pensionati, studenti, ricoverati, ecc.	24	8	26	12	9	13	40	24	42
Non classificati perchè di età inferiore a 10 anni .....	1	1	1	..	..	..	2	2	1
<b>In complesso</b> .....	<b>47</b>	<b>66</b>	<b>29</b>	<b>15</b>	<b>21</b>	<b>10</b>	<b>97</b>	<b>152</b>	<b>46</b>

TAVOLA XXVI.

Stranieri classificati per singoli Comuni, Circondari e Provincie  
e distinti secondo la qualità della dimora, del sesso e della nazionalità.

CIRCONDARI E COMUNI	Stranieri in complesso	di cui con dimora abituale	Sesso		Nazionalità					
			M	F	albanese	francese	germanica	greca	svizzera	altre

Provincia di Aquila degli Abruzzi.

<b>Circondario di Aquila degli Abruzzi .....</b>	<b>13</b>	<b>12</b>	<b>2</b>	<b>11</b>	<b>10</b>	—	—	<b>1</b>	—	<b>2</b>
Aquila degli Abruzzi....	12	11	1	11	10	—	—	—	—	2
Bussi sul Tirino.....	1	1	1	—	—	—	—	1	—	—
<b>Circondario di Avezzano...</b>	<b>14</b>	<b>12</b>	<b>10</b>	<b>4</b>	<b>4</b>	<b>5</b>	—	—	—	<b>5</b>
Avezzano .....	11	9	8	3	1	5	—	—	—	5
Balsorano .....	3	3	2	1	3	—	—	—	—	—
<b>Circondario di Sulmona...</b>	<b>123</b>	<b>121</b>	<b>121</b>	<b>2</b>	—	<b>1</b>	<b>114</b>	—	<b>4</b>	<b>4</b>
Anversa .....	3	3	2	1	—	—	—	—	3	—
Popoli .....	4	2	3	1	—	1	—	—	—	3
Sulmona .....	116	116	116	—	—	—	114	—	1	1
<b>Provincia di Aquila degli Abruzzi .....</b>	<b>150</b>	<b>145</b>	<b>133</b>	<b>17</b>	<b>14</b>	<b>6</b>	<b>114</b>	<b>1</b>	<b>4</b>	<b>11</b>

Provincia di Campobasso.

<b>Circondario di Campobasso</b>	<b>5</b>	<b>5</b>	<b>3</b>	<b>2</b>	<b>2</b>	—	—	<b>1</b>	<b>1</b>	<b>1</b>
Campobasso .....	3	3	1	2	2	—	—	—	1	—
Riccia .....	1	1	1	—	—	—	—	1	—	—
Toro .....	1	1	1	—	—	—	—	—	—	1
<b>Circondario di Isernia ....</b>	<b>17</b>	<b>13</b>	<b>14</b>	<b>3</b>	<b>1</b>	—	—	—	<b>13</b>	<b>3</b>
Isernia .....	4	4	2	2	—	—	—	—	4	—
Roccamandolfi.....	1	1	1	—	—	—	—	—	—	1
Venafro .....	12	8	11	1	1	—	—	—	9	2
<b>Circondario di Larino.....</b>	<b>2</b>	<b>2</b>	<b>2</b>	—	—	—	<b>2</b>	—	—	—
Ripabottoni .....	2	2	2	—	—	—	2	—	—	—
<b>Provincia di Campobasso .</b>	<b>24</b>	<b>20</b>	<b>19</b>	<b>5</b>	<b>3</b>	—	<b>2</b>	<b>1</b>	<b>14</b>	<b>4</b>

Segue : TAVOLA XXVI.

CIRCONDARI E COMUNI	Stranieri in complesso	di cui con dimora abituale	SESSO		Nazionalità					
			M	F	albanese	francese	germanica	greca	svizzera	altre

**Provincia di Chieti.**

<b>Circondario di Chieti . . . . .</b>	<b>29</b>	<b>26</b>	<b>11</b>	<b>18</b>	<b>3</b>	<b>1</b>	<b>1</b>	<b>3</b>	<b>5</b>	<b>16</b>
Chieti . . . . .	12	10	5	7	2	—	—	—	3	7
Francavilla al Mare . . . . .	1	—	—	1	—	1	—	—	—	—
Pescara . . . . .	9	9	3	6	—	—	1	3	1	4
Roccamontepiano . . . . .	1	1	—	1	—	—	—	—	1	—
San Valentino in Abruz- zo Citeriore . . . . .	5	5	2	3	—	—	—	—	—	5
Tocco da Casauria . . . . .	1	1	1	—	1	—	—	—	—	—
<b>Circondario di Lanciano..</b>	<b>8</b>	<b>7</b>	<b>3</b>	<b>5</b>	<b>—</b>	<b>2</b>	<b>—</b>	<b>1</b>	<b>1</b>	<b>4</b>
Lanciano . . . . .	4	4	2	2	—	1	—	1	—	2
Ortona . . . . .	4	3	1	3	—	1	—	—	1	2
<b>Circondario di Vasto . . . . .</b>	<b>1</b>	<b>1</b>	<b>1</b>	<b>—</b>	<b>—</b>	<b>—</b>	<b>—</b>	<b>—</b>	<b>—</b>	<b>1</b>
Bomba . . . . .	1	1	1	—	—	—	—	—	—	1
<b>Provincia di Chieti . . . . .</b>	<b>38</b>	<b>34</b>	<b>15</b>	<b>23</b>	<b>3</b>	<b>3</b>	<b>1</b>	<b>4</b>	<b>6</b>	<b>21</b>

**Provincia di Teramo.**

<b>Circondario di Penne . . . . .</b>	<b>3</b>	<b>3</b>	<b>2</b>	<b>1</b>	<b>—</b>	<b>1</b>	<b>—</b>	<b>2</b>	<b>—</b>	<b>—</b>
Montesilvano . . . . .	1	1	—	1	—	1	—	—	—	—
Torre de' Passeri . . . . .	2	2	2	—	—	—	—	2	—	—
<b>Circondario di Teramo . . . . .</b>	<b>1</b>	<b>1</b>	<b>1</b>	<b>—</b>	<b>—</b>	<b>—</b>	<b>—</b>	<b>1</b>	<b>—</b>	<b>—</b>
Civitella del Tronto . . . . .	1	1	1	—	—	—	—	1	—	—
<b>Provincia di Teramo . . . . .</b>	<b>4</b>	<b>4</b>	<b>3</b>	<b>1</b>	<b>—</b>	<b>1</b>	<b>—</b>	<b>3</b>	<b>—</b>	<b>—</b>
<b>Abruzzi e Molise . . . . .</b>	<b>216</b>	<b>203</b>	<b>170</b>	<b>46</b>	<b>20</b>	<b>10</b>	<b>117</b>	<b>9</b>	<b>24</b>	<b>36</b> <sup>(1)</sup>

(1) Di cui appartenenti ai seguenti Stati: Fiume 2. — Austria 2. — Cecoslovacchia 1. — Grecia 1. — Inghilterra 8. — Lettonia 1. — Paesi Bassi 5. — Polonia 1. — Russia d'Europa e d'Asia 4. — Ungheria 5. — Argentina 4. — Brasile 2.