

VIII CENSIMENTO GENERALE
DELLA POPOLAZIONE

21 APRILE 1936-XIV

VOLUME II
PROVINCE

FASCICOLO 28

PROVINCIA DI VENÈZIA



ROMA

TIPOGRAFIA IPPOLITO FAILLI
1937 - ANNO XV

INDICE

1. - CARTINA DELLA PROVINCIA DI VENÈZIA	Pag.	IV
2. - AVVERTENZE GENERALI	»	VI
3. - NOTE ILLUSTRATIVE :		
1. - <i>Circoscrizione territoriale</i>	»	VII
2. - <i>Popolazione presente e residente - Assenti temporanei</i>	»	VII
3. - <i>Movimento naturale e migratorio</i>	»	VII
4. - <i>Densità</i>	»	VII
5. - <i>Classificazione dei comuni secondo il numero degli abitanti - Popolazione dei centri e delle case sparse</i>	»	VII
6. - <i>Famiglie</i>	»	VIII
7. - <i>Convivenze</i>	»	IX
8. - <i>Sesso ed età</i>	»	IX
9. - <i>Stato civile</i>	»	XI
10. - <i>Popolazione presente secondo le categorie di attività economica</i>	»	XII
11. - <i>Stranieri</i>	»	XII
4. - AVVERTENZE ALLE TAVOLE :		
1. Circoscrizioni territoriali e tavole. — 2. Toponomastica. — 3. Accentatura dei nomi. — 4. Altimetria. — 5. Superficie territoriale. — 6. Densità. — 7. Zone e regioni agrarie. — 8. Frazioni. — 9. Centri e case sparse. — 10. Popolazione presente, temporaneamente assente, residente. — 11. Famiglia. — 12. Condizione sociale del capo famiglia. — 13. Figli residenti non coniugati conviventi col capo famiglia. — 14. Convivenze. — 15. Età. — 16. Stato civile. — 17. Popolazione attiva. — 18. Categorie di attività economica. — 19. Stranieri. — 20. Confronti con i precedenti censimenti. — 21. Notizie non pubblicate ed esistenti presso l'Istituto centrale di statistica		
	Pag.	2
5. - TAVOLE :		
I - Popolazione presente, temporaneamente assente, residente, distinta secondo il carattere della dimora, il luogo ove si trovava l'assente e il sesso: nei comuni, zone e regioni agrarie. — Altimetria dei comuni. Superficie, densità, popolazione residente dei centri e delle case sparse: per comuni, per zone e regioni agrarie	Pag.	8
II - Popolazione residente: nei comuni, frazioni di censimento, centri e case sparse	»	10
III - Numero dei comuni e dei centri (classificati secondo la popolazione residente): per zone e regioni agrarie	»	11
IV - Famiglie residenti, popolazione residente in complesso, nei centri (classificati secondo la popolazione) e nelle case sparse: per zone e regioni agrarie	»	11
V - Famiglie residenti secondo la condizione sociale del capo famiglia: nel comune capoluogo, nelle zone e regioni agrarie. Numero delle famiglie e numero dei membri residenti	»	12
VI - Famiglie residenti secondo il numero dei figli conviventi, per classi di età dei figli e secondo la condizione sociale del capo famiglia. — Numero delle famiglie e numero dei figli	»	14
VII - Famiglie residenti secondo il numero dei membri residenti e la condizione sociale del capo famiglia :		
A) Provincia	»	16
B) Comune di Venèzia	»	17
VIII - Convivenze secondo la specie e numero dei componenti presenti secondo la qualità ed il sesso: nella provincia e nel comune capoluogo	»	18
IX - Popolazione presente secondo l'età, il sesso e lo stato civile:		
A) Provincia	»	19
B) Comune di Venèzia	»	20
X - Popolazione residente secondo l'età, il sesso e lo stato civile :		
A) Provincia	»	21
B) Comune di Venèzia	»	22
XI - Popolazione presente secondo le categorie di attività economica: nei comuni, nelle zone e regioni agrarie.	»	23
XII - Stranieri presenti secondo lo stato di appartenenza, il sesso ed il carattere della dimora: nella provincia e nel comune capoluogo	»	24

PROVINCIA DI VE

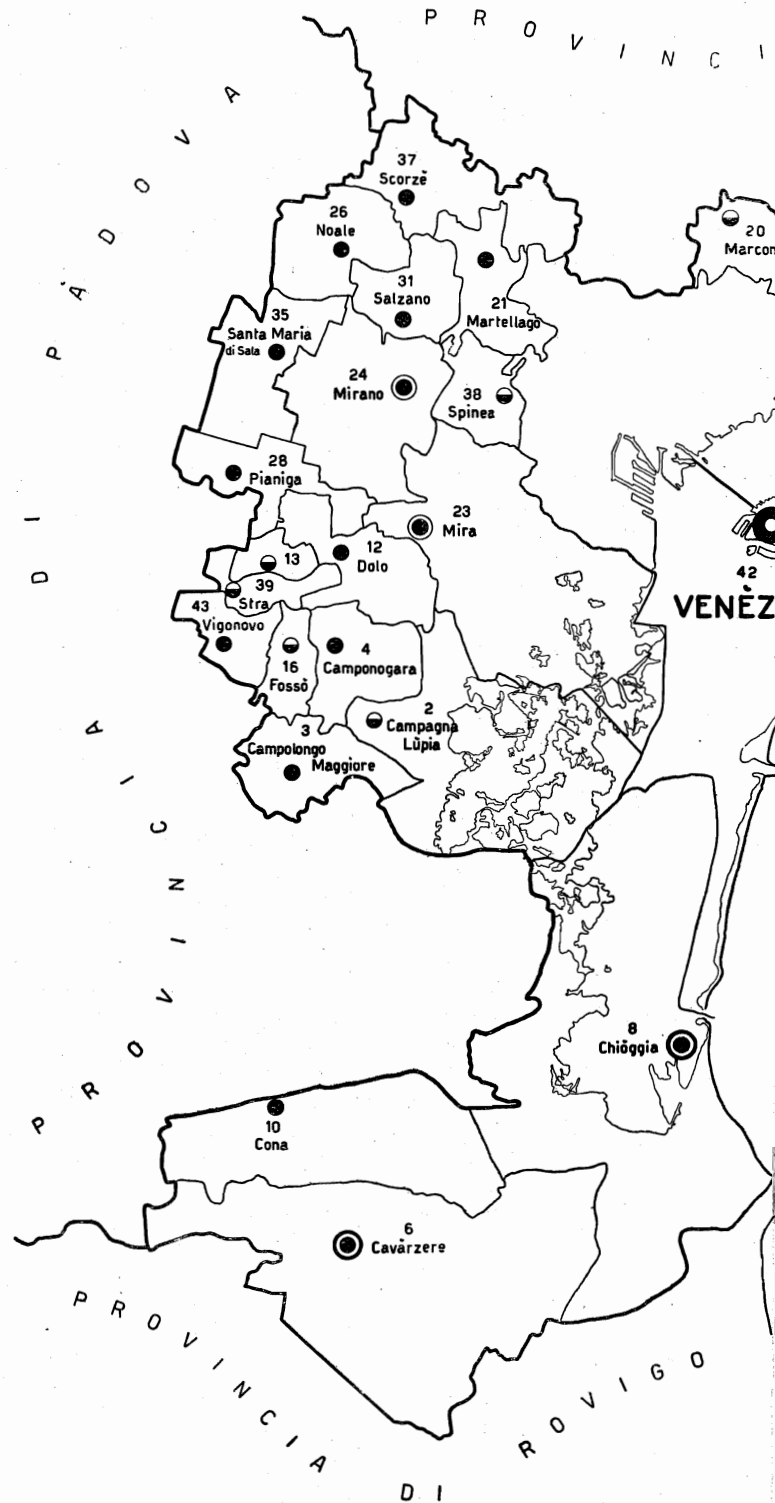

ISTITUTO CENTRALE DI STATISTICA
DEL REGNO D'ITALIA



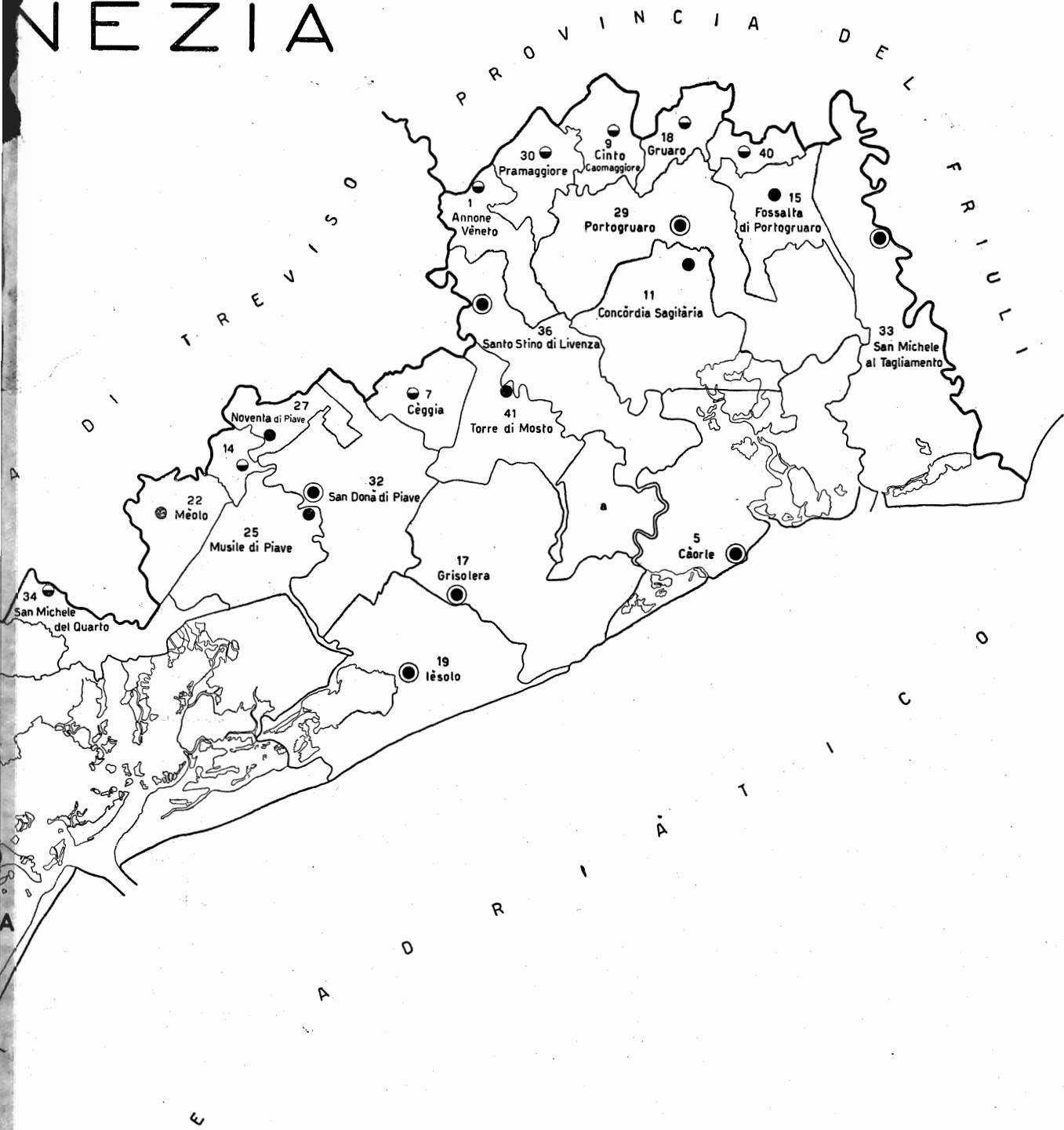
SEGNI CONVENZIONALI

○	Comuni con meno di 2.000 abitanti.
●	" " 2.001 a 5.000 "
●	" " 5.001 " 10.000 "
●	" " 10.001 " 25.000 "
●	" " 25.001 " 50.000 "
●	" " 50.001 " 100.000 "
●	" " 100.001 " 250.000 "
●	" " 250.001 " 500.000 "

SCALA 1:350.000



NEZIA



NOME DEI COMUNI CONTRASSEGNA TI DAL SOLO NUMERO

- 13 - Fiesso d'Artico
- 14 - Fossalta di Piave
- 40 - Tèglio Veneto

a - Frazione del comune di Caorle

CIRCOSCRIZIONI DEI COMUNI DELLA PROVINCIA AL 21 APRILE 1936-XIV

I numeri che accompagnano i nomi dei comuni corrispondono ai numeri d'ordine progressivi indicati nella colonna I della tavola I. — Il numero degli abitanti rappresentato dai segni convenzionali, è riferito alla popolazione residente.

AVVERTENZE GENERALI

1. — I risultati dell'VIII censimento generale della popolazione, secondo il piano completo di elaborazione, saranno pubblicati nei seguenti volumi:

- Vol. II. — PROVINCE - Costituito da 94 fascicoli provinciali.
- » III. — REGNO - *Popolazione - Territorio - Famiglie - Convivenze - Sesso - Stato civile - Età - Stranieri.*
- » IV. — REGNO - *Professioni.*
- » V. — LIBIA - POSSEDIMENTI DELL'EGEO - TIENT-SIN.

Il Vol. I è destinato alla raccolta degli *Atti del censimento.*

2. — Ciascun fascicolo provinciale è composto di due parti: le *note illustrative* e le *tavole*. Queste ultime sono precedute da « Avvertenze alle tavole » che è necessario tenere presenti per la corretta interpretazione dei dati. Per i confronti con il censimento del 1931 vedasi inoltre l'avvertenza 7 seguente e il n. 20 delle « Avvertenze alle tavole ».

3. — Notizie dettagliate sulle *professioni* della popolazione per *singole province* saranno pubblicate nel Vol. IV.

4. — Per le *notizie disponibili* presso l'Istituto centrale di statistica *ma non pubblicate*, vedansi « Avvertenze alle tavole » n. 21.

5. — Ad ogni fascicolo provinciale è unita una *cartina* alla scala 1: 350.000, con l'indicazione della circoscrizione dei comuni della provincia. I confini comunali sono stati determinati, per la provincia di Venezia, mediante riduzione geometrica, a scala unica, delle figure territoriali rappresentate dai quadri d'unione delle mappe del nuovo catasto geometrico.

6. — Nelle note illustrative le *regioni agrarie* di montagna, collina e pianura sono indicate, rispettivamente, con le lettere M, C e P. Mancando una di dette regioni vengono omesse le indicazioni o i dati corrispondenti. Quando non figurano notizie per regioni agrarie significa che la provincia costituisce un'unica regione.

7. — Date le speciali condizioni nelle quali si è svolto il censimento del 21 aprile 1936-XIV, in conseguenza della guerra in A. O., si è ritenuto conveniente di formare - per la compilazione delle note illustrative - una *popolazione speciale* costituita dai presenti alla data del censimento e dagli assenti temporaneamente in A. O., nella Libia e nei Possedimenti, per avere una cifra che, meglio della popolazione presente del 1936, si presti, per quanto riguarda la popolazione maschile, al confronto con la popolazione presente del 1931.

8. — Il dato relativo alla *popolazione delle case sparse* al censimento del 1931 indicato nel paragrafo 5 delle note illustrative, differisce, in alcuni casi, da quello pubblicato nei fascicoli provinciali del 1931, che è stato sostituito dal dato definitivo pubblicato nel vol. VII « Centri abitati » del censimento 1931 (Cfr. avvertenza 2 di detto volume, pag. VIII). Vedansi « Avvertenze alle tavole » n. 9.

9. — I dati della *superficie* e della *densità* del 1931 possono differire da quelli pubblicati nei fascicoli provinciali del 1931 per eventuale successiva rettifica della superficie in seguito a nuovi accertamenti, oltre che per eventuali variazioni territoriali verificatesi dopo il 21 aprile 1931.

10. — Nei prospetti o nelle tavole della presente pubblicazione sono adoperati i seguenti *segni convenzionali*:

linea (—) quando il fenomeno non esiste; puntini (...) quando le cifre proporzionali non raggiungono le cifre significative dell'ordine minimo considerato (0,1 oppure 0,01).

NOTE ILLUSTRATIVE

1. - Circostrizione territoriale. — La provincia, che ha una superficie di km² 2.455,25, non ha avuto, dal 1931 al 1936, alcuna variazione territoriale.

2. - Popolazione presente e residente. Assenti temporanei. — Tanto la popolazione presente che residente (Prosp. 1) sono aumentate tra il 1931 e il 1936: la prima del 4,6 %, la seconda del 6,3%.

Prosp. 1 (*). — POPOLAZIONE PRESENTE
E RESIDENTE (1).

POPOLAZIONE	CENSIMENTI 21 APRILE		AUMENTI O DIMINUZIONI (—)	
	1936	1931	N.	%
	Presente	MF. 621.955	594.415	27.540
	M. 301.840	292.243	9.597	3,3
	F. 320.115	302.172	17.943	5,9
Residente	MF. 629.123	591.642	37.481	6,3
	M. 312.536	292.174	20.362	7,0
	F. 316.587	299.468	17.119	5,7

(*) Cfr. Tav. I.

(1) Cfr. « Avvertenze alle tavole » n. 10.

Gli *assenti temporanei*, fuori del regno, sono quasi tutti maschi, dislocati quali militari e operai in A. O., nella Libia e nei possedimenti:

Luogo ove si trovava l'assente	MF.	M.	F.
Africa orientale italiana, Libia, isole dell'Egeo, Tient-sin	6.736	6.720	16
Estero	269	199	70
Totale	7.005	6.919	86

Tenuto conto delle speciali condizioni nelle quali s'è svolto il censimento in conseguenza della guerra in A. O., s'è ritenuto conveniente di formare una *popolazione speciale*, composta dei presenti alla data del censimento e degli assenti temporanei in A. O., nella Libia e nei possedimenti per avere una cifra che meglio della popolazione presente del 1936 si presti, per quanto riguarda la popolazione maschile, al confronto con la popolazione presente del 1931. Questa popolazione speciale è di 628.691, di cui 308.560 maschi, che messa in rapporto con la popolazione presente del 1931 segna un aumento del 5,8 % per la popolazione complessiva e del 5,6% per i maschi.

3. - Movimento naturale e migratorio. — L'aumento verificatosi tanto nella popolazione presente che residente dal 1931 al 1936 (Prosp. 2) va attribuito esclusivamente all'eccedenza dei nati sui morti perchè in quel quinquennio il saldo netto del movimento sociale (differenza tra immigrati e emigrati) è stato negativo.

Prosp. 2. — MOVIMENTO NATURALE E MIGRATORIO
DELLA POPOLAZIONE.

CENSIMENTI 21 APRILE	POPOLA- ZIONE	AUMENTO a	ECCEDENZA NATI VIVI (1) b	ECCEDENZA IMMIGRATI O EMIGRATI (—)	
				a-b	% sulla popolazione al 1931
<i>Popolazione presente</i>					
1931	594.415	27.540	45.255 ⁽¹⁾	— 17.715	— 3,0
1936	621.955				
<i>Popolazione residente</i>					
1931	591.642	37.481	45.672 ⁽¹⁾	— 8.191	— 1,4
1936	629.123				

(1) Le due cifre non coincidono poichè per la popolazione presente si considerano i nati vivi e i morti relativi al complesso di questa popolazione, mentre per la popolazione residente si considerano i nati vivi e i morti relativi alla sola parte della popolazione presente che è residente nel comune, più i nati vivi e i morti in altri comuni o fuori del regno.

4. - Densità. — Anche per questo dato il confronto tra il 1936 e il 1931 va fatto più correttamente tra la popolazione speciale del 1936 e la presente del 1931. La densità (Prosp. 3) del comune capoluogo è più di tre volte quella del resto della provincia.

Prosp. 3 (*). — DENSITÀ DELLA POPOLAZIONE.

CIRCOSCRIZIONI (1)	ABITANTI PER KM ²		
	POPOLAZIONE		
	presente		speciale (3)
	1936	1931 (2)	1936
Provincia	253	242	256
Capoluogo	593	572	598
Resto della provincia	176	167	178

(*) Cfr. Tav. I.

(1) La provincia costituisce un'unica regione agraria di pianura. — (2) Cfr. « Avvertenze generali » n. 9. — (3) Cfr. « Avvertenze generali » n. 7.

5. - Classificazione dei comuni secondo il numero degli abitanti — Popolazione dei centri e delle case sparse. — Della popolazione, un po' meno

di 2/5 abita nei comuni da 2.001 a 20.000 abitanti. Dal confronto tra la classificazione del 1936, fatta in base alla popolazione speciale e quella del 1931, fatta in base alla popolazione presente, si rileva (Prosp. 4) un aumento nella popolazione in tutte le classi di comuni eccetto in quelle da 2.001 a 10.000 abitanti.

Prosp. 4 (*). — CLASSIFICAZIONE DEI COMUNI
SECONDO IL NUMERO DI ABITANTI. (1)

COMUNI CON ABITANTI	1936			1931		
	Comuni		Popolazione speciale (2)	Comuni		Popolazione presente
	N.	N.	%	N.	N.	%
fino a 1.000	—	—	—	—	—	—
1.001- 2.000	—	—	—	—	—	—
2.001- 5.000	15	56.445	9,0	18	69.170	11,6
5.001- 10.000	17	115.311	18,3	17	120.419	20,3
10.001- 20.000	6	76.971	12,3	4	61.966	10,4
20.001- 50.000	4	107.729	17,1	3	82.613	13,9
50.001-100.000	—	—	—	—	—	—
oltre 100.000	1	272.235	43,3	1	260.247	43,8
Totale . .	43	628.691	100,0	43	594.415	100,0

(*) Cfr. Tav. I.

(1) Cfr. nota (1) al Prosp. 3. — (2) Cfr. « Avvertenze generali » n. 7.

Della popolazione residente del 1936, il 43,5 % abita in case sparse, della presente del 1931 vi abitava invece il 40,9 % (1).

La classificazione dei centri secondo la popolazione residente (Prosp. 5) ci mostra la distribuzione

Prosp. 5 (*). — CLASSIFICAZIONE DEI CENTRI (1)
SECONDO LA POPOLAZIONE RESIDENTE. (2)

CENTRI CON ABITANTI	N. DEI CENTRI	POPOLAZIONE RESIDENTE	
		abitanti	%
fino a 100.	35	2.526	0,7
101- 500.	99	23.906	6,8
501- 1.000.	25	17.107	4,8
1.001- 5.000.	26	49.753	14,0
5.001-20.000.	6	43.786	12,3
oltre 20.000.	3	218.294	61,4
Totale . . .	194	355.372	100,0

(*) Cfr. Tavv. III e IV.

(1) Cfr. « Avvertenze alle tavole » n. 9. — (2) Cfr. nota (1) al Prosp. 3.

(1) Cfr. « Avvertenze generali » n. 8 e « Avvertenze alle tavole » n. 9.

dei centri e della popolazione che vi risiede per la provincia. Più di 3/5 della popolazione accentrata vive nei centri con oltre 20.000 abitanti.

6. - Famiglie. — La classificazione delle famiglie residenti secondo il numero dei membri (Prosp. 6) non contempla quelle di un solo membro che esulano dal concetto che comunemente si ha della famiglia (1).

Prosp. 6 (*). — FAMIGLIE RESIDENTI (1)
SECONDO IL NUMERO DEI MEMBRI.

(Cifre proporzionali)

NUMERO DEI MEMBRI (2)	FAMIGLIE	MEMBRI
	residenti	
2	13,9	4,9
3	16,3	8,8
4	16,6	11,9
5	14,0	12,5
6	11,1	11,9
7	8,4	10,5
8	5,8	8,4
9	3,9	6,3
10 - ∞	10,0	24,8
Totale . . .	100,0	100,0

(*) Cfr. Tav. VII.

(1) Cfr. « Avvertenze alle tavole » n. 11. — (2) Compreso il capo famiglia.

Distinte le famiglie in tre grandi categorie secondo la loro grandezza, il tipo predominante è il medio con 4-6 membri :

	%
Famiglie piccole con 2-3 membri	30,2
Famiglie medie » 4-6 »	41,7
Famiglie grandi » 7-∞ »	28,1

Considerate dal punto di vista della condizione sociale del capo famiglia (Prosp. 7) preponderano le famiglie degli operai, 38,7, e degli artigiani ed assimilati, 23,9% del totale, le due categorie più numerose della popolazione.

Il numero medio dei membri supera la media generale di 5,6 solo nella condizione « artigiani ed assimilati ».

(1) Dal punto di vista puramente statistico si usano rilevare — come s'è fatto nei precedenti censimenti e anche in questo — le famiglie di un membro, concepite come aziende domestiche dell'unico membro. Queste famiglie di un membro, in numero di 9.280, sono comprese nella Tavola VII.

Prosp. 7 (*). — FAMIGLIE RESIDENTI (I) DI DUE O PIÙ MEMBRI SECONDO LA CONDIZIONE SOCIALE DEL CAPO FAMIGLIA.

CONDIZIONE SOCIALE DEL CAPO FAMIGLIA (2)	FAMIGLIE (4)	
	%	Numero medio dei membri (4)
Padroni	9,0	5,1
Artigiani ed assimilati	23,9	8,2
Liberi professionisti	0,6	4,1
Dirigenti	0,6	4,4
Impiegati	10,0	4,2
Operai	38,7	5,1
Persone di servizio e di fatica	3,0	4,6
Altre (3)	14,2	4,1
Totale	100,0	5,6

(*) Cfr. Tav. VII.
(1) Cfr. « Avvertenze alle tavole » n. 11. — (2) Cfr. « Avvertenze alle tavole » n. 12. — (3) Compresa le condizioni ignote. — (4) Famiglie di due o più membri (compreso il capo famiglia).

Una ricerca fatta per la prima volta in occasione di questo censimento, riguarda la composizione per età dei figli conviventi (non coniugati) in relazione alla condizione sociale del capo famiglia (Prosp. 8).

Prosp. 8 (*). — FIGLI CONVIVENTI (I) COL CAPO FAMIGLIA (2) SECONDO LA CONDIZIONE SOCIALE DI QUESTI E L'ETÀ DEI FIGLI.

CONDIZIONE SOCIALE DEL CAPO FAMIGLIA (3)	% FIGLI CONVIVENTI DI ETÀ IN ANNI				Numero medio dei figli (5)
	— 6	6-14	15-20	21-60	
Padroni	20,2	37,5	18,1	24,2	3,0
Artigiani ed assimilati	18,4	38,2	19,1	24,3	3,7
Liberi professionisti	23,2	36,7	15,6	24,5	2,2
Dirigenti	20,6	40,2	17,5	21,7	2,4
Impiegati	27,0	40,3	16,5	16,2	2,4
Operai	28,5	43,6	15,1	12,8	3,1
Persone di servizio e di fatica	22,4	43,1	18,1	16,4	2,8
Altre (4)	4,3	17,5	21,1	57,1	2,4
Totale	22,0	38,5	17,4	22,1	3,1

(*) Cfr. Tav. VI.
(1) Residenti e non coniugati: cfr. « Avvertenze alle tavole » n. 13. — (2) Nelle famiglie residenti: cfr. « Avvertenze alle tavole » n. 11. — (3) Cfr. « Avvertenze alle tavole » n. 12. — (4) Compresa le condizioni ignote. — (5) Riferito alle sole famiglie residenti con figli (non coniugati e conviventi col capo famiglia).

La composizione per età dei figli conviventi varia notevolmente col mutare della condizione sociale del capo famiglia. Prendendo dalle « altre » condizioni, la percentuale di figli maggiorenni presenta dei massimi nei liberi professionisti, negli artigiani ed assimilati e nei padroni. La percentuale minima di maggiorenni si riscontra negli operai. In genere si nota che negli operai, impiegati, persone di servizio e di fatica, predominano i figli da 0-14 anni, che

per gli operai costituiscono quasi i 3/4 di tutti i figli conviventi. Il numero medio dei figli conviventi è massimo, 3,7 nelle famiglie degli artigiani ed assimilati.

7. - Convivenze. — I censiti nelle convivenze (Prosp. 9) si riferiscono alla popolazione presente.

Prosp. 9 (*). — CONVIVENZE (I).
(Cifre proporzionali)

N. d'ordine	SPECIE DELLE CONVIVENZE	COMPONENTI PRESENTI		
		M F	M	F
1	Alberghi, locande, pensioni, affittaletti	13,1	11,4	16,2
2	Istituti di cura non militari (ospedali, case di cura, manicomi)	21,9	14,3	36,0
3	Istituti di cura militari (ospedali, convalescenziari)	0,4	0,5	0,1
4	Istituti di educazione non retti da religiosi (collegi, convitti, orfanotrofi, case di correzione)	2,0	2,3	1,5
5	Istituti di educazione retti da religiosi (collegi, convitti, seminari, orfanotrofi, case di correzione)	9,5	6,5	15,0
6	Comunità religiose (esclusi i seminari)	4,8	2,4	9,2
7	Istituti di assistenza (ospizi, ricoveri di mendicizia, brefotrofi, dormitori gratuiti, asili per i senza tetto, sale per emigranti)	9,1	5,2	16,0
8	Caserme, posti di guardia, baraccamenti militari, regie navi	24,9	38,6	—
9	Navi mercantili e barche	8,1	12,2	0,6
10	Stabilimenti carcerari non militari (carceri giudiziarie, case di arresto, case di reclusione, ergastoli, stabilimenti di pena speciali)	4,1	4,6	3,1
11	Stabilimenti carcerari militari (carceri, reclusori, stabilimenti di pena)	—	—	—
12	Altre specie di convivenze (camerate, baracche di operai o di giornalisti di campagna, caserme di pompieri, ecc.)	2,1	2,0	2,3
	Totale	100,0	100,0	100,0

(*) Cfr. Tav. VIII.
(1) Cfr. « Avvertenze alle tavole » n. 14.

8. - Sesso ed età. — Per analizzare le variazioni che si sono verificate dal 1931 al 1936 nella composizione per età della popolazione dei due sessi secondo classi molto ampie (Prosp. 10), il confronto si è fatto tra la popolazione speciale del 1936 e la presente del 1931. In complesso si riscontra un aumento nella percentuale in tutte le classi eccetto in quella da 15 a 39 anni. Il rapporto dei sessi, che per la popolazione presente del 1931 era di 967 M per 1000 F segna una lieve diminuzione di mascoli-

nità, essendo di 964 M per 1000 F per la popolazione speciale del 1936, diminuzione che si riscontra in tutte le classi ad eccezione di quella da 0 a 14 anni nella quale il rapporto rimane invariato.

La composizione per età, sesso e stato civile della popolazione residente del 1936, per classi di età più ristrette, risulta dal Prosp. II. Va notato come la classe da 15 a 19 anni risenta le conseguenze della diminuzione straordinaria di natalità verificatasi nel periodo bellico 1916-1919. Più della metà della popolazione ha superato i 21 anni. Nelle età di 40-49 anni che comprendono le classi maschili più gravemente colpite dalla grande guerra, si costata una deficienza di maschi soltanto di poco superiore rispetto a quella delle classi di età adiacenti; la rilevante deficienza di maschi delle ultime classi di età può impu-

tarsi alla più forte mortalità che soprattutto nella vecchiaia colpisce il sesso maschile.

Prosp. 10. — POPOLAZIONE SECONDO L'ETÀ ED IL SESSO.

CLASSI DI ETÀ (1)	1936 POPOLAZIONE SPECIALE (2)						1931 POPOLAZIONE PRESENTE		
	N.			Percentuali			Percentuali		
	MF	M	F	MF	M	F	MF	M	F
0-14 . . .	215.702	109.411	106.291	34,3	35,5	33,2	32,9	33,9	31,9
15-39 . . .	244.612	120.793	123.819	38,9	39,1	38,7	41,1	41,4	40,8
40-59 . . .	112.351	53.565	58.786	17,9	17,4	18,4	17,3	16,8	17,7
60-∞ . . .	55.972	24.759	31.213	8,9	8,0	9,7	8,7	7,9	9,6
Totale . . .	628.637	308.528	320.109	100,0	100,0	100,0	100,0	100,0	100,0

(1) Esclusi i censiti di età ignota. — (2) Cfr. « Avvertenze generali » n. 7.

Prosp. II (*). — POPOLAZIONE RESIDENTE SECONDO L'ETÀ, IL SESSO E LO STATO CIVILE.
(Cifre proporzionali)

E T À	IN COMPLESSO (3)			S T A T O C I V I L E												M per 1000 F	
				Celibi e nubili			Coniugati (4)			Vedovi			Divorziati (5)				
	MF	M	F	MF	M	F	MF	M	F	MF	M	F	MF	M	F		
0	2,5	2,6	2,4	4,2	4,1	4,3	—	—	—	—	—	—	—	—	—	—	1035
1	2,4	2,4	2,3	4,0	3,9	4,1	—	—	—	—	—	—	—	—	—	—	1017
2	2,3	2,4	2,2	3,8	3,8	3,9	—	—	—	—	—	—	—	—	—	—	1061
3	2,2	2,2	2,2	3,7	3,6	3,7	—	—	—	—	—	—	—	—	—	—	1032
4	2,2	2,3	2,2	3,7	3,7	3,8	—	—	—	—	—	—	—	—	—	—	1035
5-14	22,8	23,3	22,4	38,2	37,5	39,0	1029
15-19	7,4	7,6	7,1	12,2	12,2	12,2	0,3	..	0,5	—	—	—	—	—	—	—	1054
20-24	9,4	9,8	9,0	12,8	14,3	11,2	5,0	2,5	7,5	0,2	0,1	0,2	3,0	7,1	—	—	1069
25-29	8,5	8,7	8,2	6,7	7,9	5,5	12,7	10,9	14,6	0,8	0,8	0,8	9,1	7,1	10,5	—	1045
30-39	13,7	13,7	13,7	5,0	4,9	5,2	30,1	30,2	30,0	5,0	5,6	4,7	21,2	14,3	26,3	—	986
40-49	10,3	9,9	10,6	2,4	1,8	3,0	23,3	24,4	22,2	13,6	10,7	14,7	33,3	28,6	36,8	—	926
50-59	7,5	7,2	7,8	1,5	1,1	1,9	15,8	16,9	14,7	20,2	19,5	20,4	24,3	28,6	21,1	—	908
60-69	5,2	4,8	5,6	1,0	0,7	1,3	9,0	10,2	7,7	26,0	26,8	25,7	3,0	—	5,3	—	858
70-79	2,9	2,5	3,4	0,6	0,4	0,7	3,4	4,3	2,6	25,0	26,2	24,6	6,1	14,3	—	—	745
80-∞	0,7	0,6	0,9	0,2	0,1	0,2	0,4	0,6	0,2	9,2	10,3	8,9	—	—	—	—	596
Complesso(1)	100,0	100,0	100,0	100,0	100,0	100,0	100,0	100,0	100,0	100,0	100,0	100,0	100,0	100,0	100,0	100,0	987
Gruppi speciali (2)																	
fino a 5	13,9	14,3	13,5	23,3	23,0	23,6	—	—	—	—	—	—	—	—	—	—	1040
fino a 9	23,1	23,6	22,5	38,6	38,0	39,3	—	—	—	—	—	—	—	—	—	—	1035
6-13	18,3	18,6	18,0	30,6	29,9	31,3	1023
fino a 14	34,4	35,2	33,7	57,6	56,6	58,7	1031
15-64	59,6	59,6	59,5	41,2	42,6	39,7	92,6	90,9	94,2	52,2	49,6	53,1	90,9	85,7	94,7	—	989
65-∞	6,0	5,2	6,8	1,2	0,8	1,6	7,4	9,1	5,8	47,8	50,4	46,9	9,1	14,3	5,3	—	757
14-17	7,2	7,4	7,0	12,0	11,9	12,2	0,1	—	—	—	—	—	—	—	1044
18-20	4,1	4,3	4,0	6,6	6,9	6,3	0,6	0,1	1,0	1075
21-∞	56,5	55,4	57,5	27,5	28,3	26,6	99,4	99,9	98,9	100,0	100,0	100,0	100,0	100,0	100,0	100,0	951

(*) Cfr. Tav. X

(1) Esclusi i censiti di età ignota. — (2) Cfr. « Avvertenze alle tavole » n. 15. — (3) Esclusi i censiti di stato civile ignoto. — (4) Compresi i separati legalmente. — (5) Poiché in Italia non esiste il divorzio, le cifre dei divorziati si riferiscono ai divorziati all'estero ed agli stranieri.

9. - Stato civile. — Le quote di celibato nella popolazione di 15 anni e più (Prosp. 12) risultano nel 1936, per la popolazione speciale, minori

di quelle della popolazione presente del 1931 e, corrispondentemente, più elevate le quote dei coniugati.

Se si considerano le percentuali di celibi e di nubili nella popolazione di 50 anni e più si ottiene quella che può dirsi la quota di celibato definitivo, che, nel 1936, risulta sia per i maschi che per le femmine quasi uguale a quella del 1931. Inoltre, la quota di celibato definitivo dei maschi è inferiore a quella delle femmine :

Prosp. 12. — POPOLAZIONE DI 15 ANNI E PIÙ SECONDO IL SESSO E LO STATO CIVILE (1).

SESSO E STATO CIVILE	1936		1931	
	POPOLAZIONE SPECIALE (2)		POPOLAZIONE PRESENTE	
	N.	Percentuali	Percentuali	
M	celibi	80.948	40,7	43,6
	coniugati (3) . .	108.355	54,4	51,3 (5)
	vedovi (4) . . .	9.800	4,9	5,1 (5)
	Totale	199.103	100,0	100,0
F	nubili	77.981	36,5	38,7
	coniugate (3) . .	109.266	51,1	48,7 (5)
	vedove (4) . . .	26.563	12,4	12,6 (5)
	Totale	213.810	100,0	100,0
MF	celibi e nubili . .	158.929	38,5	41,0
	coniugati (3) . .	217.621	52,7	50,0 (5)
	vedovi (4) . . .	36.363	8,8	9,0 (5)
	Totale	412.913	100,0	100,0

	1936 (1)	1931
Maschi	9,5	9,6
Femmine	13,5	13,4
Maschi e femmine	11,7	11,7

(1) Popolazione speciale: cfr. « Avvertenze generali » n. 7.

Dalla classificazione della popolazione speciale di 15 anni e più secondo lo stato civile, per classi di età e per sesso (Prosp. 13) risulta che nelle classi da 15 a 34 anni le percentuali di femmine coniugate sono molto maggiori di quelle dei maschi coniugati, dato che l'età normale al matrimonio è per le donne minore di quella degli uomini; il contrario si costata per le classi da 35 anni in poi. Nel 1931 le percentuali di femmine coniugate erano maggiori di quelle dei maschi solo nelle classi da 15 a 29 anni. Le percentuali di vedove per ogni classe di età sono molto superiori a quelle dei vedovi, sia per la maggiore frequenza con la quale i vedovi passano

(1) Esclusi i censiti di età ignota e di stato civile ignoto. — (2) Cfr. « Avvertenze generali » n. 7. — (3) Compresi i separati legalmente che sono in numero trascurabile. — (4) Compresi i divorziati che sono in numero trascurabile. Poiché in Italia non esiste il divorzio, le cifre dei divorziati si riferiscono ai divorziati all'estero e agli stranieri. — (5) Queste percentuali differiscono lievemente da quelle pubblicate nei fascicoli provinciali del censimento 1931, poiché nel 1931 i dati relativi ai vedovi comprendevano oltre quelli relativi ai divorziati, anche quelli relativi ai separati legalmente.

Prosp. 13. — POPOLAZIONE DI 15 ANNI E PIÙ SECONDO LO STATO CIVILE PER CLASSI DI ETÀ E PER SESSO (1).

CLASSI DI ETÀ	1936												1931					
	POPOLAZIONE SPECIALE (2)												POPOLAZIONE PRESENTE					
	N.						Percentuali						Percentuali					
	Maschi			Femmine			Maschi			Femmine			Maschi			Femmine		
Celibi	Coniugati (3)	Vedovi (4)	Nubili	Coniugate (3)	Vedove (4)	Celibi	Coniugati (3)	Vedovi (4)	Nubili	Coniugate (3)	Vedove (4)	Celibi	Coniugati (3)	Vedovi (4)	Nubili	Coniugate (3)	Vedove (4)	
15-19	23.676	46	—	22.830	548	—	99,8	0,2	—	97,7	2,3	—	99,8	0,2	—	98,0	2,0	..
20-24	24.481	2.555	11	21.339	8.286	52	90,5	9,4	..	71,9	27,9	0,2	90,5	9,4	0,1	70,6	29,2	0,2
25-29	15.243	11.842	79	10.554	15.993	224	56,1	43,6	0,3	39,4	59,8	0,8	50,6	48,9	0,5	36,5	62,4	1,1
30-34	6.352	16.640	221	5.766	16.988	491	27,4	71,7	0,9	24,8	73,1	2,1	24,8	74,0	1,2	24,7	72,9	2,4
35-39	3.143	16.177	320	4.197	15.737	810	16,0	82,4	1,6	20,2	75,9	3,9	15,6	82,3	2,1	20,1	73,6	6,3
40-44	2.048	14.301	411	3.263	13.334	1.545	12,2	85,3	2,5	18,0	73,5	8,5	12,5	84,2	3,3	16,2	71,8	12,0
45-49	1.545	12.204	649	2.437	10.943	2.387	10,7	84,8	4,5	15,5	69,4	15,1	11,0	83,3	5,7	15,1	69,6	15,3
50-59	2.180	18.305	1.916	3.471	15.982	5.422	9,7	81,7	8,6	14,0	64,2	21,8	9,8	80,7	9,5	13,9	64,8	21,3
60-69	1.400	11.041	2.626	2.391	8.417	6.798	9,3	73,3	17,4	13,6	47,8	38,6	9,7	72,1	18,2	13,3	45,8	40,9
70-∞	880	5.244	3.567	1.733	3.038	8.834	9,1	54,1	36,8	12,8	22,3	64,9	9,1	53,1	37,8	12,6	20,4	67,0

(1) Esclusi i censiti di età ignota e di stato civile ignoto. — (2) Cfr. « Avvertenze generali » n. 7. — (3) Compresi i separati legalmente: cfr. nota (5) Prosp. 12. — (4) Compresi i divorziati: cfr. nota (5) Prosp. 12.

a seconde nozze, sia per la maggiore mortalità dei maschi coniugati e vedovi.

Prosp. 14 (*). — POPOLAZIONE RESIDENTE
 ATTA AL MATRIMONIO (1).
 (da 18 a 59 anni)

CLASSI DI ETÀ	MASCHI			FEMMINE			ECCEDEZZA O DEFICIENZA (—) DELLE FEMMINE			M PER 1000 F
	Celibi	Vedo- vi (2)	Totale	Nubili	Vedo- ve (2)	Totale	Nubili	Vedo- ve (2)	Totale	
18-19	7.837	—	7.837	6.874	—	6.874	-963	—	-963	1140
20-29	43.216	87	43.303	30.263	265	30.528	-12953	178	-12775	1418
30-39	9.456	549	10.005	9.485	1.257	10.742	29	708	737	931
40-49	3.510	1.046	4.556	5.528	3.885	9.413	2.018	2.839	4.857	484
50-59	2.125	1.912	4.037	3.392	5.372	8.764	1.267	3.460	4.727	461
18-59	66.144	3.594	69.738	55.542	10.779	66.321	-10602	7.185	-3.417	1052

(*) Cfr. Tav. X.

(1) Esclusi i censiti di età ignota e di stato civile ignoto. — (2) Compresi i divorziati.

Nella popolazione residente atta al matrimonio da 18 a 59 anni di età (Prosp. 14) che comprende i celibi, i vedovi e i divorziati, si nota, analogamente a quanto si era constatato per la popolazione presente nel 1931, una deficienza di femmine sino all'età di 29 anni — che è una conseguenza della minore età al matrimonio, come si è detto dianzi — e una eccedenza dai 30 ai 59 anni. Nel complesso della popolazione atta al matrimonio si ha una eccedenza di maschi (5,2 %).

10. - Popolazione presente secondo le categorie di attività economica. — Della popolazione presente nella provincia il 40,8 % è attiva. Questa percentuale comprende le persone di 10 anni e più, che esercitano una professione. Della popolazione attiva di tutta la provincia un po' più di 2/5 è dedita all'agricoltura e più di 1/4 all'industria. Gli artigiani rappresentano il 9,8 % della popolazione attiva della provincia.

La popolazione presente attiva (1) secondo le categorie di attività economica si distribuisce come appresso:

	%
Agricoltura, caccia e pesca	41,9
Industria	28,9
Trasporti e comunicazioni	6,4
Commercio	10,0
Credito e assicurazione	0,8
Liberi professionisti e addetti al culto.	1,5
Amministrazione pubblica	5,7
Amministrazione privata	0,6
Economia domestica	4,2
Totale (1)	100,0
<i>di cui nell'artigianato</i>	<i>9,8</i>

(1) Esclusi i censiti di professione ignota.

11. - Stranieri. — Nel 1936 i censiti stranieri ammontano a 2.139 contro 3.066 nel 1931.

(1) Per popolazione attiva s'intende la popolazione presente di 10 anni e più che esercita una professione. Cfr. Tav. XI e « Avvertenze alle tavole » nn. 17 e 18.

TAVOLE

AVVERTENZE ALLE TAVOLE

1. - Circoscrizioni territoriali. — Le circoscrizioni alle quali si riferiscono i dati pubblicati nei fascicoli provinciali — specificate nell'apposita colonna o nella testata delle tavole — sono le seguenti :

1. — Frazioni di censimento.
2. — Singoli comuni.
3. — Comune capoluogo di provincia.
4. — Comuni con almeno 50.000 abitanti.
5. — Zone e regioni agrarie.
6. — Provincia.

Le circoscrizioni prese in considerazione per ciascuna tavola sono indicate nella seguente tabella, nella quale i numeri indicati nella colonna « circoscrizioni considerate » corrispondono ai numeri d'ordine sopra riportati :

T A V O L E	CIRCOSCRIZIONI CONSIDERATE					
I - Popolazione presente, temporaneamente assente, residente, distinta secondo il carattere della dimora, il luogo dove si trovava l'assente e il sesso: nei comuni, zone e regioni agrarie. Altimetria dei comuni. Superficie, densità, popolazione residente dei centri e delle case sparse: per comuni, per zone e regioni agrarie	—	2	—	—	5	6
II - Popolazione residente: nei comuni, frazioni di censimento, centri e case sparse	I	2	—	—	—	6
III - Numero dei comuni e dei centri (classificati secondo la popolazione residente): per zone e regioni agrarie	—	—	—	—	5	6
IV - Famiglie residenti, popolazione residente in complesso, nei centri (classificati secondo la popolazione) e nelle case sparse: per zone e regioni agrarie	—	—	—	—	5	6
V - Famiglie residenti secondo la condizione sociale del capo famiglia: nel comune capoluogo, nelle zone e regioni agrarie. Numero delle famiglie e numero dei membri residenti	—	—	3	4	5	6
VI - Famiglie residenti secondo il numero dei figli conviventi, per classi di età dei figli e secondo la condizione sociale del capo famiglia. Numero delle famiglie e numero dei figli	—	—	—	—	—	6
VII - Famiglie residenti secondo il numero dei membri residenti e la condizione sociale del capo famiglia: nella provincia e nel comune capoluogo	—	—	3	4	—	6
VIII - Convivenze secondo la specie e numero dei componenti presenti secondo la qualità ed il sesso: nella provincia e nel comune capoluogo	—	—	3	4	—	6
IX - Popolazione presente secondo l'età, il sesso e lo stato civile	—	—	3	4	—	6
X - Popolazione residente secondo l'età, il sesso e lo stato civile	—	—	3	4	—	6
XI - Popolazione presente secondo le categorie di attività economica: nei comuni, nelle zone e regioni agrarie	—	2	—	—	5	6
XII - Stranieri presenti secondo lo stato di appartenenza, il sesso ed il carattere della dimora: nella provincia e nel comune capoluogo	—	—	3	4	—	6

Le circoscrizioni si riferiscono alla data del 21 aprile 1936-XIV.

2. - Toponomastica. — Per l'esatta indicazione dei nomi dei comuni e delle frazioni si è tenuto conto delle pubblicazioni relative ai passati censimenti, dei provvedimenti legislativi e dei decreti emanati a tutto il 20 aprile 1936-XIV, riguardanti la denominazione e la circoscrizione territoriale dei comuni e delle frazioni.

Tutte le variazioni di nome e di territorio avvenute posteriormente al 20 aprile e fino al 31 dicembre 1936 sono state, però, indicate in nota.

I comuni sono disposti in ordine alfabetico.

3. - Accentatura dei nomi. — Si è curata l'esatta accentatura dei nomi delle province, delle zone agrarie, dei comuni e delle frazioni secondo i seguenti criteri :

- a) i nomi piani non portano alcun segno di pronuncia ;
- b) i nomi sdruccioli sono stati, invece, accentati nella vocale su cui deve poggiare la voce ;
- c) i nomi tronchi che finiscono per vocale portano tutti l'accento sull'ultima vocale. I nomi che finiscono per consonante sono stati accentati solo quando l'accento tonico non cada — come di regola — sull'ultima vocale.

4. - Altimetria. (Tav. I). — L'altimetria è stata desunta dalla carta d'Italia al 25.000 dell'Istituto geografico militare, in corrispondenza della casa comunale, l'ubicazione della quale venne segnata dal comune nel « piano topografico di censimento ». La quota altimetrica relativa o fu riportata dalle indicazioni della detta carta o venne calcolata mediante interpolazione delle curve di livello ivi rappresentate.

5. - Superficie territoriale. (Tav. I). — La superficie territoriale si riferisce alle circoscrizioni amministrative esistenti al 21 aprile 1936-XIV.

Limitatamente ai comuni per i quali a tutto il 21 aprile 1936-XIV, gli uffici del catasto (Ministero delle finanze, Direzione generale del catasto) avevano effettuato il calcolo delle aree, si sono riportati i dati risultanti dal nuovo catasto geometrico.

Negli altri comuni, le superfici sono state calcolate dall'Istituto centrale di statistica mediante planimetrazione delle levate di campagna dell'Istituto geografico militare, aggiornando i confini a mezzo dei piani topografici dell'VIII censimento della popolazione e con elementi forniti dagli uffici tecnici catastali.

6. - Densità. (Tav. I). — La densità per km² di superficie territoriale è stata calcolata in rapporto alla popolazione presente.

7. - Zone e regioni agrarie. (Tavv. I, III, IV, V e XI). — Le zone agrarie, la loro numerazione in cifre romane, nonché l'indicazione delle regioni agrarie, sono desunte dal Vol. XXII, Serie VI, degli « Annali di statistica » *Revisione delle zone agrarie secondo la circoscrizione amministrativa dei comuni in esse compresi al 20 aprile 1931-IX*, Roma, Libreria dello Stato, 1932-x e debitamente aggiornate in base alle variazioni territoriali intervenute sino al 21 aprile 1936-XIV. (Cfr. *Variazioni di territorio, di nome e di confine delle circoscrizioni comunali e provinciali del regno disposte con leggi e regi decreti emanati dal 16 ottobre 1930 al 31 marzo 1934. — Id. id. dal 1 aprile 1934 al 20 aprile 1936.* Vedansi anche « *Avvertenze generali* » n. 6).

A ciascun fascicolo provinciale del Catasto agrario (1929) edito dall'Istituto centrale di statistica, è annessa una corografia con l'indicazione delle circoscrizioni delle zone e regioni agrarie al 21 aprile 1931-IX.

8. - Frazioni. (Tav. II). — Le frazioni alle quali si fa riferimento sono le *frazioni di censimento*, cioè quelle indicate dai comuni seguendo le norme contenute nel regolamento per l'esecuzione dell'VIII censimento, approvato con R. decreto n. 374 del 27 febbraio 1936-XIV, tenuto conto della revisione compiuta dall'Istituto centrale di statistica sulla base dei piani topografici (alla scala 1 : 25.000) e degli appositi elenchi (mod. 1) compilati dai comuni stessi.

Le frazioni di censimento corrispondono a grandi ripartizioni del territorio comunale, la cui limitazione coincide, normalmente, con confini naturali: vie nazionali o comunali, corsi d'acqua, linee di dislivello, accidentalità del terreno.

Esse comprendono almeno un centro di popolazione (salvo le eccezioni di cui appresso) e le case sparse circostanti, i cui abitanti hanno col centro stesso più frequenti rapporti e più facili comunicazioni. Formano altresì separate frazioni (che possono non avere alcun centro):

a) quelle parti di territorio di un comune che siano state autorizzate a tenere patrimonio e spese separate, a norma dell'art. 37 del T. U. della legge comunale e provinciale, approvato con R. decreto 3 marzo 1934-XII, n. 383;

b) i territori, già appartenenti ad altro comune, che siano stati aggregati, dopo il 1921, al comune oggetto del censimento. Per questi ultimi, ove non abbiano una denominazione propria, è stato indicato nella tav. II « *Zona di territorio aggregata* ».

Per eventuali confronti, è anche opportuno tener presente come, a volte, pur avendo la frazione mantenuta la stessa denominazione, la sua circoscrizione non coincida con quella del 1931.

Le frazioni sono disposte nell'ordine indicato dai comuni: la prima elencata è quella in cui ha sede la casa comunale.

9. - Centri e case sparse. (Tavv. II, III e IV). — Il criterio discriminante per riconoscere il carattere di « centro » ad un abitato è stato quello della esistenza nello stesso di almeno un luogo di raccolta — costituito da una chiesa periodicamente officiata, una scuola, una stazione ferroviaria o tramviaria, un ufficio pubblico, servizi automobilistici, negozi, ecc. — ove sogliono concorrere gli abitanti dei luoghi vicini per ragioni di culto, istruzione, affari, ecc., prendendo però sempre in considerazione elementi ambientali — orografia, strade, incroci di strade, fiumi, lontananza da grandi centri — che potessero influire sull'attribuzione o meno della qualità di « centro » all'abitato stesso. Perciò l'entità della popolazione non è stato elemento esclusivo di decisione, ma è stata presa in considerazione insieme con gli elementi ambientali sopra descritti.

Non esistono centri suddivisi in due o più frazioni, a meno che non si tratti di centri che si estendono anche su una o più zone di territori aggregati dopo il 1921, le quali, pertanto, costituiscono separate frazioni di censimento (cfr. avvertenza n. 8).

Per « case sparse » sono state considerate le case isolate in campagna e i piccoli raggruppamenti (casolari, fattorie, ecc.) privi di un luogo di raccolta, a meno che considerazioni speciali non permettessero di ravvisare in questi luoghi dei centri nascenti o in via di formazione.

Per eventuali confronti con la popolazione dei centri e delle case sparse del censimento 1931 occorre riferirsi, per quest'ultimo censimento, alle cifre pubblicate nel Vol. VII « Centri abitati », cifre che sostituiscono quelle pubblicate sia nel Vol. I « Relazione preliminare » (Tavv. I e VI), sia nei fascicoli provinciali del censimento 1931. (Cfr. al riguardo le osservazioni a pag. 36 della citata « Relazione preliminare » e l'avvertenza 2 a pag. VIII del Vol. VII « Centri abitati » del censimento 1931).

10. - Popolazione presente, temporaneamente assente, residente. (Tav. I). — La *popolazione presente o di fatto* è costituita dalle persone che al momento del censimento si trovavano presenti nei comuni, sia che avessero in essi dimora abituale o soltanto temporanea.

La *popolazione temporaneamente assente* è costituita da coloro che alla data del censimento si erano assentati temporaneamente dal comune di loro dimora abituale, ma nel quale avrebbero fatto certamente o presumibilmente ritorno entro il 31 luglio 1936-XIV. (Nel censimento del 1931 la data del presumibile ritorno venne, invece, fissata al 31 dicembre 1931-IX).

A tale norma facevano eccezione le seguenti persone le quali dovevano considerarsi temporaneamente assenti anche se la loro assenza si prolungava oltre il 31 luglio 1936-XIV :

- a) tutte le persone, senza eccezione, che, per qualsiasi ragione, si trovavano dislocate in A. O. ;
- b) i militari di leva, richiamati, volontari ;
- c) i militari di carriera della R. Marina, imbarcati e in forza su RR. Navi o su navi mercantili ;
- d) i funzionari statali in servizio all'estero ;
- e) i bambini dati a balia, dalla famiglia, fuori di casa ;
- f) i bambini dati a balia, dai brefotrofi, fuori dai medesimi ;
- g) gli studenti, i collegiali, i convittori, i seminaristi, ecc. lontani dalla famiglia per motivi di istruzione ;
- h) gli appartenenti al personale di convivenze religiose lontani dalle stesse per motivi di istruzione ;
- i) i membri della famiglia allontanatisi per lavori stagionali ;
- l) le persone ricoverate, temporaneamente, in ospedali, case, istituti o stabilimenti di cura, di assistenza, ospizi, orfanotrofi, ecc. ;
- m) i detenuti in attesa di giudizio e i condannati a pena non superiore a 10 anni ;
- n) i membri della famiglia che erano in viaggio.

Si noti che, a differenza del precedente censimento, l'eccezione è stata estesa oltre che alle persone dislocate in A. O., anche : ai bambini dati a balia dai brefotrofi, fuori dai medesimi ; agli appartenenti al personale di convivenze religiose lontani dalle stesse per motivi di istruzione ; ai membri della famiglia allontanatisi per lavori stagionali.

Per i detenuti si è considerato il limite di condanna a una pena non superiore ai 10 anni anziché a 20 come nel precedente censimento. (Cfr. Istruzioni per gli ufficiali di censimento nel Vol. I « Atti del censimento »).

La *popolazione residente o legale* è costituita dai censiti aventi dimora abituale nel comune sia che alla data del censimento vi fossero presenti o ne fossero temporaneamente assenti.

La popolazione residente viene considerata come popolazione *legale* fino al censimento successivo.

I militari di leva sono stati considerati come aventi dimora abituale nel comune in cui dimorava abitualmente la loro famiglia o, in mancanza di questa, nel comune di precedente dimora abituale. Nel precedente censimento invece essi si consideravano come aventi dimora abituale nel comune in cui si trovavano per motivi di servizio militare. Questa differenza di criteri rende meno significativi i confronti con i censimenti precedenti per i comuni nei quali hanno sede importanti guarnigioni militari.

11 - Famiglia. (Tavv. IV, V, VI e VII). — La famiglia cui si fa riferimento è la *famiglia residente*, cioè quella il cui capo aveva dimora abituale nel comune di censimento, vi fosse presente o ne fosse temporaneamente assente alla data del censimento.

La famiglia comprende le persone *residenti* (presenti o temporaneamente assenti) che siano unite da vincoli di sangue o di affinità o che ne facciano parte per ragioni di servizio (domestici) di lavoro (garzoni e simili) di impiego (istitutori) o in qualità di dozzinanti, o, infine, gli ospiti residenti nello stesso comune.

Sono comprese tra le famiglie anche quelle costituite da una sola persona residente.

Quando due o più nuclei familiari distinti erano compresi in un solo foglio di censimento, sono stati considerati come formanti un'unica famiglia.

Circa i criteri seguiti per distinguere la famiglia dalla convivenza, cfr. il n. 14 delle presenti avvertenze e il Vol. I « Atti del censimento ». Si avverte che deducendo dalla popolazione residente

Ai militari di leva viene assegnata la condizione sociale che essi avevano prima della chiamata alle armi.

I criteri seguiti per la classificazione secondo la condizione sociale del capo famiglia differiscono sensibilmente da quelli usati nel 1931 e nel 1921.

13. - Figli residenti non coniugati conviventi col capo famiglia. (Tav. VI). — Sono stati presi in considerazione i figli (del capo famiglia) residenti (censiti — presenti o temporaneamente assenti — nel comune di dimora abituale) non coniugati (celibi e nubili) e conviventi con il capo famiglia. Le famiglie dei figli (coniugati o vedovi o divorziati) del capo famiglia e con questo conviventi non sono considerate nella tavola.

L'elaborazione dei dati è stata fatta per la prima volta nel 1936.

14. - Convivenze. (Tav. VIII). — Per « convivenza » intendesi l'insieme di più persone che, pur non avendo vincoli di parentela o di affinità, fanno vita comune per scopi religiosi, militari, di istruzione, di assistenza, di cura, di alloggio, ecc.

Per « altre » specie di convivenza si intendono le camerate e baracche di operai o di giornalieri di campagna, le caserme di pompieri, le case di prostituzione, ecc. Sono state considerate quali convivenze (pensioni) le famiglie nelle quali il numero dei conviventi (dozzinanti) supera il numero dei membri della famiglia in esso compresi i domestici.

I militari ricoverati temporaneamente in luoghi di cura, sono stati censiti in alcuni casi come presenti nel foglio di censimento dell'ospedale o del convalescenziario militare, mentre in altri casi sono stati censiti come presenti — in conformità delle univoche istruzioni impartite — dalla caserma che li teneva tutt'ora in forza. In quest'ultimo caso nella tav. VIII non figura alcun malato presso gli « Istituti di cura militari ». Non essendo stato sempre possibile eliminare l'inconveniente segnalato, l'Istituto ha provveduto, in ogni caso, ad evitare duplicazioni od omissioni.

15. - Età. (Tavv. IX e X). — L'età in anni compiuti va intesa come segue :

- Anni 0: dalla nascita fino a 364 giorni (compiuti) ;
- » 1: dal 365° giorno (compiuto) fino ad anni 1 e 364 giorni (compiuti) ;
- » 2: dal 2° anno (compiuto) fino ad anni 2 e 364 giorni (compiuti) ;
- »
- » fino a 5: dalla nascita fino ad anni 5 e 364 giorni (compiuti) ;
- » 6-13: dal 6° anno (compiuto) fino ad anni 13 e 364 giorni (compiuti) ;
- »
- » 65-∞ : dal 65° anno (compiuto) in poi.

I gruppi speciali di età che figurano in calce alle tavole IX e X sono stati scelti per i motivi seguenti :

- fino a 5 anni — Non soggetti all'obbligo dell'istruzione elementare.
- » » 9 » — Età non considerate nella popolazione attiva (cfr. n. 17).
- da 6 a 13 » — Soggetti all'obbligo dell'istruzione elementare (1). — Ammissione alle formazioni dei « Figli della lupa » (6-7 anni) e « Balilla » (8-13 anni) e delle « Piccole italiane » (2).
- fino a 14 » — Età non produttiva (1) — Non soggetti alle leggi sulle assicurazioni sociali.
- da 15 a 64 » — Età produttiva. - Obbligatorietà alle assicurazioni sociali.
- 65-∞ — Età non produttiva.
- 14-17 » — Ammissione alle formazioni degli « Avanguardisti » e delle « Giovani italiane » (2).
- 18-20 » — Ammissione alle formazioni dei « Fasci giovanili » (2).
- 21-∞ » — Maggiore età. - Ammissione ai Fasci di combattimento maschili e femminili (2).

Il criterio per l'indicazione degli anni di età seguito nel 1936 corrisponde a quello seguito nel censimento 1931.

16. - Stato civile. (Tav. IX e X). — I coniugati e le coniugate comprendono anche i separati e le separate legalmente. Poichè in Italia non esiste il divorzio le cifre dei divorziati si riferiscono ai divorziati all'estero e agli stranieri.

(1) In conformità alla legge 26 aprile 1934, n. 653 non possono essere ammessi al lavoro i fanciulli di età inferiore ai 14 anni.

(2) Le cifre corrispondenti ai gruppi di età 6-13, 14-17, 18-20, 21-∞, riguardanti l'ammissione alle formazioni dei « Balilla », « Piccole italiane », « Avanguardisti », « Giovani italiane », « Fasci giovanili » e « Fasci di combattimento » maschili e femminili, possono non coincidere con quelle considerate nella realtà dalle predette Istituzioni, poichè, nella pratica, sono ammessi alle formazioni suaccennate anche coloro che compiono l'anno entro il corrispondente anno solare.

(col 4 della tavola IV) il complesso dei membri residenti nelle famiglie residenti (col. 3 della stessa tavola) non si ottiene la popolazione residente delle convivenze, poichè i dati di cui alla col. 3 non comprendono i membri residenti in famiglie il cui capo non ha dimora abituale nel comune.

Indipendentemente dalle variazioni territoriali che possono essere intervenute dal 1931 al 1936, per quanto riguarda le famiglie, non è possibile il confronto dei dati del censimento 1936 con quelli dei censimenti precedenti, perchè, a differenza di questi ultimi, le famiglie considerate in questo censimento sono quelle residenti.

12 - Condizione sociale del capo famiglia. (Tavv. V, VI e VII). — La condizione sociale del capo famiglia corrisponde alla sua posizione nella professione o alla sua condizione non professionale (Cfr. Vol. I « Atti del censimento »).

Per capo famiglia intenesi il censito (residente) indicato come tale nel foglio di censimento.

La condizione sociale del capo famiglia è stata determinata nel modo seguente :

a) *Padroni (o datori di lavoro)*. — Si considerano tali : a) gli imprenditori, nelle aziende non agrarie ; b) i conduttori — non coltivatori (cioè coloro che non attendono direttamente ai lavori manuali dell'azienda, o che pur attendendovi, si valgono anche di mano d'opera a salario — escluso il caso in cui questa sia limitata ad un solo garzone) nelle aziende agrarie. Si comprendono quindi : conduttori in proprio, usufruttuari, enfiteuti, affittuari, conduttori a più titoli.

Si considerano « *piccoli padroni* » (non artigiani) coloro che esercitano — normalmente senza alcun dipendente od eventualmente con l'ausilio di qualche familiare — una industria o un commercio di minime proporzioni (ad es. facchini di piazza, tellinai, raccoglitori di stracci, ecc.. Cfr. tabella dei padroni, nel Vol. I « Atti del censimento ») ;

b) *Artigiani ed assimilati*. — Si considerano *artigiani* i titolari delle botteghe artigiane (sono quindi esclusi i dipendenti dalle botteghe stesse. Cfr. circolare 81/65 C dell'8 aprile 1936, nel Vol. I « Atti del censimento »). Essi comprendono i *pescatori* iscritti alla federazione artigiana e contemplati, nella classificazione adottata, nella categoria « agricoltura » (questa comprende oltre l'agricoltura propriamente detta anche la caccia e la pesca). Nelle tavole su indicate essi sono compresi sotto la indicazione : « di cui nell'agricoltura », « altri ».

Si considerano *assimilati agli artigiani* i coloni parziari e i conduttori-coltivatori, nonchè coloro che sono ad un tempo conduttori-coltivatori e lavoratori a salario (figure miste) nel caso che la figura del conduttore sia economicamente prevalente sulla seconda (Cfr. Vol. I « Atti del censimento ») ;

c) *Liberi professionisti*. — Si considerano tali quelli che esercitano una libera professione od arte, cioè non alle dipendenze altrui ;

d) *Dirigenti*. — Si considerano tali : 1) quelli che esercitano — alle dipendenze altrui — una mansione di stretto carattere direttivo ; 2) gli ufficiali delle forze armate, nonchè gli altri impiegati delle amministrazioni pubbliche aventi grado superiore a quello di tenente colonnello o a questo corrispondente ; 3) i sacerdoti e i regolari che hanno nel sacerdozio o nella regola un titolo rispondente ad un'attività di carattere direttivo (cardinale, arcivescovo, vescovo) ;

e) *Impiegati*. — Si considerano tali : 1) quelli che esercitano — alle dipendenze altrui — una mansione di carattere esecutivo, *normalmente* distinta da quella esercitata dagli operai e *generalmente* regolata da un contratto di impiego e retribuita con uno stipendio ; 2) i militari delle forze armate (ufficiali di grado inferiore a quello di colonnello o a questo corrispondente ed i sottufficiali) ; 3) i sacerdoti e i regolari che hanno nel sacerdozio o nella regola un titolo rispondente ad una attività di carattere non direttivo (parroco, prete, frate) ;

f) *Operai*. — Si considerano tali : 1) quelli che esercitano un mestiere alle dipendenze altrui (anche se nel proprio domicilio) *normalmente* regolato da un contratto di lavoro e retribuito con un salario ; nell'agricoltura essi sono : i lavoratori a giornata, i lavoratori a contratto annuo, i compartecipanti, nonchè coloro che sono ad un tempo lavoratori a salario e conduttori-coltivatori (figure miste) nel caso che la prima figura sia economicamente prevalente sulla seconda (Cfr. Vol. I « Atti del censimento ») ; 2) i militari di truppa di carriera ;

g) *Personale di servizio e di fatica*. — Fanno parte di tale personale : 1) le persone che prestano servizio o esercitano un mestiere di fatica, alle dipendenze altrui (anche di aziende domestiche) : ad es. fattorini, uscieri, bidelli, domestici, ecc. ; 2) gli addetti al culto in qualità di scaccini, sagrestani e simili ;

h) *Altre*. — Raggruppati sotto tale denominazione si considerano quelli di cui è rimasta ignota la posizione nella professione, nonchè quelli che risultano in una condizione non professionale (proprietari e benestanti, pensionati, donne attendenti a casa, studenti, in attesa di prima occupazione, invalidi, ricoverati, detenuti, mendicanti, prostitute, ecc.).

17. - Popolazione attiva. (Tav. XI). — La popolazione attiva comprende i censiti presenti in età di 10 anni e più esercitanti una professione, arte o mestiere, compresi, quindi, i coadiuvanti del capo famiglia, o di qualsiasi altro membro della famiglia. Sono pure compresi i militari di leva secondo la professione esercitata prima della chiamata alle armi. Sono esclusi i censiti di condizione non professionale (compresi in questi anche i pensionati, possidenti, benestanti) o senza indicazione di professione o in attesa di prima occupazione.

Si avverte che i dati contenuti nella tavola su indicata potranno lievemente differire dai dati definitivi che saranno pubblicati nel Vol. IV: Regno « Professioni ».

18. - Categorie di attività economica. (Tav. XI). — Le attività economiche sono state raggruppate nelle categorie indicate nella testata della tavola su indicata.

I dati relativi all'« artigianato » (col. 15) sono compresi, per la maggior parte, in quelli relativi alla « industria » (col. 6) e per il resto in quelli relativi ai « trasporti e comunicazioni » (col. 7) e alla *pesca* che fa parte della categoria « agricoltura, caccia e pesca » (col. 5). Essi comprendono sia i titolari delle botteghe artigiane sia gli operai da essi dipendenti.

I confronti con il 1931 non sono possibili per i diversi criteri che hanno presieduto alla classificazione della popolazione per categorie di attività economica.

19. - Stranieri. (Tav. XII). — Sono considerati « stranieri » tutti i censiti non aventi cittadinanza italiana, dovunque nati. Gli apolidi sono stati considerati appartenenti agli stati ai quali si riferiva l'ultima cittadinanza posseduta — o, in difetto, la nazionalità — dichiarata dai censiti stessi.

20. - Confronti con i precedenti censimenti. — I confronti col censimento del 1931 e precedenti non sempre sono possibili o non sono sempre corretti e significativi per le seguenti notizie:

— *circoscrizioni territoriali*, quando siano intervenute variazioni territoriali (per le zone e regioni agrarie cfr. anche avvertenza n. 7);

— *centri e case sparse* (cfr. avvertenza n. 9);

— *popolazione temporaneamente assente e popolazione residente* (cfr. avvertenza n. 10);

— *famiglie* (i confronti non sono possibili: cfr. avvertenze nn. 11 e 12);

— *popolazione per categorie di attività economica* (i confronti non sono possibili: cfr. avvertenza n. 18).

Vedansi al riguardo anche le « note illustrative » e le « avvertenze generali ».

21. - Notizie non pubblicate ed esistenti presso l'Istituto centrale di statistica. — L'Istituto centrale di statistica fornisce, dietro richiesta, le notizie non pubblicate contro il semplice rimborso delle spese vive: di copiatura, di collazionatura, di eventuale elaborazione e di posta.

Le notizie non pubblicate sono elencate nel prospetto seguente in carattere neretto.

Nella colonna « circoscrizioni » sono indicate le circoscrizioni territoriali alle quali i dati si riferiscono. Il numero delle circoscrizioni territoriali per le quali non sono state pubblicate le notizie disponibili, è stampato in neretto. Per rendere più agevole la ricerca delle circoscrizioni territoriali, queste sono state contraddistinte con un numero progressivo secondo l'ordine seguente:

1. Frazioni di censimento. — 2. Singoli comuni. — 3. Comune capoluogo di provincia. — 4. Comuni con almeno 50.000 abitanti. — 5. Zone e regioni agrarie. — 6. Provincia.

T A V O L E		CIRCOSCRIZIONI				
I	Popolazione presente, temporaneamente assente, residente, distinta secondo il carattere della dimora, il luogo ove si trovava l'assente e il sesso: nei comuni, zone e regioni agrarie - Altimetria dei comuni. Superficie, densità, popolazione residente dei centri e delle case sparse: per comuni, zone e regioni agrarie.	(1)				
	Popolazione in Africa Orientale (soli maschi)	I	2	—	—	5 6
	Assenti classificati secondo il motivo dell'assenza	—	2	3	4 5	6
VI (*)	Famiglie residenti secondo il numero dei figli conviventi, per classi di età dei figli e secondo la condizione sociale del capo famiglia. Numero delle famiglie e numero dei figli	—	—	3	4	— 6
VII	Famiglie residenti secondo il numero dei membri residenti e la condizione sociale del capo famiglia, con seriazione completa del numero dei membri da 21 in più	—	—	3	4 5	6
	Famiglie presenti classificate secondo il numero dei membri (2)	—	—	3	4	— 6
(*)	Popolazione speciale secondo l'età, il sesso e lo stato civile (3)	—	—	3	4	— 6

(1) Eccettuata altimetria, superficie, densità, — (2) Dati confrontabili con quelli di cui alla Tav. I dei fascicoli provinciali del precedente censimento del 1931 (Vol. 11). — (3) Cfr. « Avvertenze generali » n. 7.

(*) Per le tavole segnate con asterisco si posseggono anche i dati relativi al complesso di tutti i comuni fino a 49.999 abitanti.

TAVOLA I.

**Popolazione presente, temporaneamente assente, residente, distinta secondo il carattere della
Altimetria dei comuni. Superficie, densità, popolazione residente dei**

N. d'ordine dei comuni	Num. delle zone agrarie	COMUNI — ZONE E REGIONI AGRARIE (*)	Alti- me- tria m.s/m (*)	Super- ficie territo- riale ha (*)	Den- sità per km ² (*)	POPOLAZIONE PRESENTE (di fatto) (*)								
						IN COMPLESSO			con dimora					
						MF	M	F	abituale (*)			occasionale (*)		
									MF	M	F	MF	M	F
1	2	3	4	5	6	7	8	9	10	11	12	13	14	15
COMUNI														
1	XXXIV	Annone Veneto	11	2.580	176	4.549	2.302	2.247	4.480	2.272	2.208	69	30	39
2	XXXVI	Campagna Lùpia	3	8.772	46	4.018	2.041	1.977	3.906	1.954	1.952	112	87	25
3	XXXVI	Campolongo Maggiore	3	2.355	307	7.226	3.597	3.629	7.176	3.581	3.595	50	16	34
4	XXXVI	Camponogara	4	2.138	283	6.051	3.068	2.983	5.980	3.039	2.941	71	29	42
5	XXXIV	Càorle	2	14.991	65	9.714	4.889	4.825	9.580	4.782	4.798	134	107	27
6	XXXVIII	Cavàrzere	4	14.034	174	24.476	12.030	12.446	24.316	11.918	12.398	160	112	48
7	XXXV	Ceggia	3	2.195	207	4.550	2.249	2.301	4.530	2.240	2.290	20	9	11
8	XXXVII	Chioggia	2	18.419	214	39.435	18.223	21.212	39.003	17.955	21.048	432	268	164
9	XXXIV	Cinto Caomaggiore	12	2.148	148	3.189	1.568	1.621	3.175	1.557	1.618	14	11	3
10	XXXVIII	Cona	3	6.474	98	6.337	3.144	3.193	6.279	3.118	3.161	58	26	32
11	XXXIV	Concordia Sagittaria	5	6.647	92	6.092	3.013	3.079	6.049	2.991	3.058	43	22	21
12	XXXVI	Dolo	7	2.417	364	8.789	4.288	4.501	8.370	4.084	4.286	419	204	215
13	XXXVI	Fiesso d'Artico	9	631	497	3.135	1.524	1.611	3.094	1.503	1.591	41	21	20
14	XXXV	Fossalta di Piave	4	973	369	3.594	1.754	1.840	3.573	1.743	1.830	21	11	10
15	XXXIV	Fossalta di Portogruaro	7	3.117	161	5.010	2.480	2.530	4.970	2.461	2.509	40	19	21
16	XXXVI	Fossò	5	1.011	363	3.674	1.817	1.857	3.658	1.811	1.847	16	6	10
17	XXXV	Grisolera	2	9.529	105	10.052	5.087	4.965	9.910	4.999	4.911	142	88	54
18	XXXIV	Gruaro	10	1.724	171	2.940	1.479	1.461	2.935	1.477	1.458	5	2	3
19	XXXV	Ièsolo	2	9.613	122	11.752	5.893	5.859	11.595	5.798	5.797	157	95	62
20	XXXVI	Marcon	6	2.539	128	3.239	1.670	1.569	3.221	1.657	1.564	18	13	5
21	XXXVI	Martellago	9	2.009	311	6.243	3.150	3.093	6.195	3.128	3.067	48	22	26
22	XXXV	Mèolo	4	2.672	187	5.005	2.457	2.548	4.945	2.425	2.520	60	32	28
23	XXXVI	Mira	6	9.891	207	20.448	10.253	10.195	20.189	10.084	10.105	259	169	90
24	XXXVI	Mirano	9	4.566	332	15.137	7.411	7.726	14.784	7.246	7.538	353	165	188
25	XXXV	Musile di Piave	4	4.506	167	7.513	3.710	3.803	7.463	3.687	3.776	50	23	27
26	XXXVI	Noale	18	2.458	288	7.069	3.457	3.612	6.941	3.400	3.541	128	57	71
27	XXXV	Noventa di Piave	3	1.807	329	5.940	2.910	3.030	5.871	2.883	2.988	69	27	42
28	XXXVI	Pianiga	10	2.005	293	5.884	2.936	2.948	5.861	2.926	2.935	23	10	13
29	XXXIV	Portogruaro	5	10.230	175	17.944	8.806	9.138	17.517	8.575	8.942	427	231	196
30	XXXIV	Pramaggiore	11	2.421	157	3.810	1.907	1.903	3.782	1.890	1.892	28	17	11
31	XXXVI	Salzano	11	1.719	316	5.436	2.706	2.730	5.420	2.699	2.721	16	7	9
32	XXXV	San Donà di Piave	3	7.874	281	22.097	10.700	11.397	21.842	10.551	11.291	255	149	106
33	XXXIV	San Michele al Tagliamento	7	11.171	94	10.548	5.226	5.322	10.359	5.098	5.261	189	128	61
34	XXXV	San Michele del Quarto	4	2.816	125	3.522	1.795	1.727	3.440	1.741	1.699	82	54	28
35	XXXVI	Santa Maria di Sala	13	2.797	263	7.349	3.692	3.657	7.294	3.667	3.627	55	25	30
36	XXXIV	Santo Stino di Livenza	6	6.787	157	10.679	5.350	5.329	10.549	5.276	5.273	130	74	56
37	XXXVI	Scorzè	16	3.329	259	8.607	4.288	4.319	8.508	4.231	4.277	99	57	42
38	XXXVI	Spinea	5	1.503	304	4.563	2.298	2.265	4.503	2.264	2.239	60	34	26
39	XXXVI	Stra	8	873	430	3.778	1.866	1.912	3.735	1.851	1.884	43	15	28
40	XXXIV	Teglio Veneto	13	1.152	201	2.313	1.095	1.218	2.277	1.082	1.195	36	13	23
41	XXXV	Torre di Mosto	3	3.837	149	5.720	2.854	2.866	5.636	2.792	2.844	84	62	22
42	XXXVII	Venezia	2	45.511	593	269.699	128.484	141.215	252.102	117.955	134.147	17.597	10.529	7.068
43	XXXVI	Vigonovo	8	1.279	378	4.829	2.373	2.456	4.765	2.344	2.421	64	20	35
ZONE AGRARIE														
(Regione unica di pianura)														
—	XXXIV	Del Livenza e Tagliamento	—	62.968	122	76.788	38.115	38.673	75.673	37.461	38.212	1.115	654	461
—	XXXV	Del Piave	—	45.822	174	79.745	39.409	40.336	78.805	38.859	39.946	940	550	390
—	XXXVI	Del Brenta e Dese	—	52.297	240	125.475	62.435	63.040	123.600	61.469	62.131	1.875	966	909
—	XXXVII	Lagunare	—	63.930	484	309.134	146.707	162.427	291.105	135.910	155.195	18.029	10.797	7.232
—	XXXVIII	Dell'Àdige	—	20.508	150	30.813	15.174	15.639	30.595	15.036	15.559	218	138	80
—		Provincia	—	245.525	253	621.955	301.840	320.115	599.778	288.735	311.043	22.177	13.105	9.072

(*) Cfr « Avvertenze alle tavole ».

dimora, il luogo ove si trovava l'assente e il sesso: nei comuni, zone e regioni agrarie.
centri e delle case sparse: per comuni, per zone e regioni agrarie.

POPOLAZIONE TEMPORANEAMENTE ASSENTE (*)												POPOLAZIONE RESIDENTE (legale) (*)					N. d'ordine dei comuni
IN COMPLESSO			che si trovava									IN COMPLESSO			dei centri (*)	delle case sparse (*)	
			in altri comuni del regno			nelle colonie, nei possedi- menti, in A. O.			all'estero								
MF	M	F	MF	M	F	MF	M	F	MF	M	F	MF	M	F	MF	MF	
16	17	18	19	20	21	22	23	24	25	26	27	28	29	30	31	32	33
231	176	55	162	107	55	69	69	—	—	—	—	4.711	2.448	2.263	902	3.809	1
203	154	49	138	89	49	65	65	—	—	—	—	4.109	2.108	2.001	907	3.202	2
299	252	47	217	170	47	82	82	—	—	—	—	7.475	3.833	3.642	1.132	6.343	3
327	241	86	241	155	86	85	85	—	1	1	—	6.307	3.280	3.027	891	5.416	4
497	404	93	397	304	93	98	98	—	2	2	—	10.077	5.186	4.801	3.101	6.976	5
883	782	101	563	462	101	320	320	—	—	—	—	25.199	12.700	12.499	5.684	19.515	6
216	180	36	168	133	36	48	47	1	—	—	—	4.746	2.420	2.326	1.194	3.552	7
3.566	3.314	252	3.150	2.901	249	399	399	—	17	14	3	42.569	21.269	21.300	33.329	9.240	8
148	125	23	94	71	23	54	54	—	—	—	—	3.323	1.682	1.641	1.189	2.134	9
230	184	46	172	126	46	58	58	—	—	—	—	6.509	3.302	3.207	1.550	4.959	10
319	293	26	197	171	26	122	122	—	—	—	—	6.363	3.284	3.084	1.375	4.993	11
526	355	171	412	241	171	114	114	—	—	—	—	8.896	4.439	4.457	3.520	5.376	12
172	127	45	140	95	45	31	31	—	1	1	—	3.266	1.630	1.636	408	2.858	13
254	214	40	183	143	40	71	71	—	—	—	—	3.827	1.957	1.870	662	3.165	14
223	199	24	145	121	24	78	78	—	—	—	—	5.193	2.660	2.533	3.003	2.190	15
128	107	21	90	69	21	38	38	—	—	—	—	3.786	1.918	1.868	492	3.294	16
312	255	57	240	183	57	71	71	—	1	1	—	10.222	5.254	4.968	647	9.575	17
191	163	28	117	89	28	73	73	—	1	1	—	3.126	1.640	1.486	1.852	1.274	18
411	337	74	305	232	74	104	104	—	2	1	1	12.006	6.135	5.871	1.611	10.395	19
116	87	29	89	61	29	27	26	1	—	—	—	3.337	1.744	1.593	268	3.069	20
233	183	50	173	123	50	59	59	—	1	1	—	6.428	3.311	3.117	597	5.831	21
274	239	35	209	174	35	65	65	—	—	—	—	5.219	2.664	2.555	1.492	3.727	22
941	707	234	707	475	234	231	231	—	3	1	2	21.130	10.791	10.339	9.949	11.181	23
570	443	127	417	290	127	152	152	—	1	1	—	15.354	7.689	7.665	3.932	11.372	24
309	273	36	216	180	36	93	93	—	—	—	—	7.772	3.960	3.812	1.358	6.414	25
362	234	128	305	177	128	56	56	—	1	1	—	7.303	3.634	3.669	2.066	5.237	26
337	280	48	248	200	48	89	89	—	—	—	—	6.208	3.172	3.036	1.219	4.989	27
257	187	70	190	121	69	63	62	1	4	4	—	6.118	3.113	3.005	549	5.569	28
908	731	177	638	461	177	269	269	—	1	1	—	18.425	9.306	9.119	6.808	11.617	29
195	145	50	150	101	49	45	44	1	—	—	—	3.977	2.035	1.942	689	3.288	30
202	155	47	139	92	47	62	62	—	1	1	—	5.622	2.854	2.768	1.101	4.521	31
1.007	844	163	683	520	163	323	323	—	1	1	—	22.849	11.395	11.454	9.225	13.624	32
403	342	61	259	198	61	144	144	—	—	—	—	10.762	5.440	5.322	4.073	6.689	33
109	96	13	72	59	13	37	37	—	—	—	—	3.549	1.837	1.712	935	2.614	34
298	231	67	224	157	67	74	74	—	—	—	—	7.592	3.898	3.694	1.061	6.531	35
419	332	87	300	213	87	119	119	—	—	—	—	10.968	5.608	5.360	2.796	8.172	36
397	282	115	309	195	114	84	84	—	4	3	1	8.905	4.513	4.392	904	8.001	37
181	142	49	145	96	49	46	46	—	—	—	—	4.694	2.406	2.288	1.439	3.255	38
210	162	48	165	117	48	44	44	—	1	1	—	3.945	2.013	1.932	1.030	2.915	39
103	83	20	71	51	20	32	32	—	—	—	—	2.380	1.165	1.215	1.303	1.077	40
205	157	48	160	112	48	44	44	—	1	1	—	5.841	2.949	2.892	1.080	4.761	41
11.925	9.409	2.516	9.164	6.723	2.441	2.536	2.524	12	225	162	63	264.027	127.364	136.663	237.381	26.646	42
238	186	52	176	124	52	62	62	—	—	—	—	5.003	2.530	2.473	618	4.385	43
3.637	2.993	644	2.530	1.887	643	1.103	1.102	1	4	4	—	79.310	40.454	38.856	27.091	52.219	—
3.434	2.884	550	2.484	1.936	548	945	944	1	5	4	1	82.239	41.743	40.496	19.423	62.816	—
5.670	4.235	1.435	4.277	2.847	1.430	1.375	1.373	2	18	15	3	129.270	65.704	63.566	30.914	98.356	—
15.491	12.723	2.768	12.314	9.624	2.690	2.935	2.923	12	242	176	66	306.596	148.633	157.963	270.710	35.886	—
1.113	966	147	735	588	147	378	378	—	—	—	—	31.708	16.002	15.706	7.234	24.474	—
29.345	23.801	5.544	22.340	16.882	5.458	6.736	6.720	16	269	199	70	629.123	312.536	316.587	355.372	273.751	—

TAVOLA II.

Popolazione residente: nei comuni, frazioni di censimento, centri e case sparse.

COMUNI, FRAZIONI (*)	POPOLAZIONE RESIDENTE (*)			COMUNI, FRAZIONI (*)	POPOLAZIONE RESIDENTE (*)			COMUNI, FRAZIONI (*)	POPOLAZIONE RESIDENTE (*)		
	E CENTRI	in complesso	dei centri (*)		delle case sparse (*)	E CENTRI	in complesso		dei centri (*)	delle case sparse (*)	E CENTRI
1	2	3	4	1	2	3	4	1	2	3	4
Annone Veneto	4.711	902	3.809	Frattra	631	554	127	Pianiga	6.118	549	5.569
Annone Veneto	1.394	725	669	Gorgo	377	200	177	Rivale	920	82	838
Giai	1.961	57	1.904	Stiagio	243	113	130	Pianiga	2.684	203	2.481
Spadacenta	1.356	120	1.236	Sacilato	163	76	87	Arino Secondo	417	33	384
Campagna Lùpia	4.109	907	3.202	Villanova	866	203	663	<i>Albarea</i>	—	33	—
Campagna Lùpia	2.821	704	2.117	Vado	462	412	50	Cazzago	939	142	797
Lugo-Lughetto	735	104	631	Fossò	3.786	492	3.294	Mellaredo	1.158	89	1.069
<i>Lughetto</i>	—	67	—	Fossò	2.744	336	2.408	Portogruaro	18.425	6.808	11.617
<i>Lugo</i>	—	37	—	Sandon	1.042	156	886	Portogruaro	8.065	4.977	3.088
Lova	553	99	454	Grisolera	10.222	647	9.575	Portovèchio	1.365	359	1.006
Campolongo Maggiore	7.475	1.132	6.343	Grisolera	4.472	516	3.956	Summaga	2.834	409	2.425
Campolongo Maggiore	2.716	325	2.391	Stretti	3.281	99	3.182	Pradipozzo	1.619	237	1.382
<i>Campolongo Maggiore</i>	—	193	—	Torre di Fine	2.469	32	2.437	Lison	1.110	103	1.007
<i>Campolongo</i>	—	132	—	Gruaro	3.126	1.852	1.274	Giussago	1.432	359	1.073
Boion	3.226	650	2.576	Gruaro	1.039	713	326	Lugugnana	2.100	364	1.736
Lièttoli	1.533	157	1.376	Bagnara	793	389	404	Pramaggiore	3.977	689	3.288
Camponogara	6.307	891	5.416	Boldara	236	134	102	Pramaggiore	1.203	320	883
Camponogara	3.246	303	2.943	Giai	716	494	222	Blessaglia	1.277	179	1.098
Campoverardo	485	173	312	Sega	342	122	220	Salvarolo	545	137	408
Premaore	700	102	598	Ièsolo	12.006	1.611	10.395	Belfiore	952	53	899
Pròzolo	1.876	313	1.563	Ièsolo	2.693	1.171	1.522	Salzano	5.622	1.101	4.521
<i>Pròzolo-Vighizzolo</i>	—	313	—	Cortellazzo	2.696	85	2.611	Salzano	3.914	861	3.053
Caorle	10.077	3.101	6.976	Lido di Ièsolo	3.728	302	3.426	Robegano	1.708	240	1.468
Caorle	3.481	2.100	1.381	Passarella di Sotto	2.889	53	2.836	San Donà di Piave (2)	22.849	9.225	13.624
Ca' Corniani	1.347	378	969	Marcon	3.337	268	3.069	San Donà di Piave	18.435	8.379	10.056
Ca' Cottoni	309	252	57	Marcon	1.468	172	1.296	Grassaga	646	253	388
San Giòrgio di Livenza	2.427	88	2.339	<i>Municipio</i>	—	76	—	Chiesanuova	1.748	85	1.663
San Gaetano	1.429	237	1.192	<i>Marcon</i>	—	96	—	Passarella	2.020	503	1.517
Villaviera	1.084	46	1.038	Gaggio	1.869	96	1.773	San Michele al Tagliamento	10.762	4.073	6.689
Cavàrzere	25.199	5.684	19.515	Martellago	6.428	597	5.831	San Michele al Tagliamento	2.618	1.111	1.507
Cavàrzere	19.795	4.973	14.822	Martellago	2.992	311	2.681	<i>San Michele al Tagliamento</i>	—	933	—
Rottanova	2.903	292	2.611	Maerne	3.436	286	3.150	<i>San Filippo</i>	—	178	—
San Pietro	2.501	419	2.082	Mèolo	5.219	1.492	3.727	Villanova-Malafesta	1.107	788	319
Ceggia	4.746	1.194	3.552	Mèolo	4.369	1.369	3.000	<i>Villanova</i>	—	360	—
Ceggia	2.913	698	2.215	Losson della Battaglia	850	123	727	<i>Malafesta</i>	—	428	—
Pra' di Levada	359	92	267	Mira	21.130	9.949	11.181	San Giòrgio al Tagliamento	3.338	1.767	1.571
Gainiga	850	404	446	Mira	7.398	5.533	1.865	<i>San Giòrgio al Tagliamento</i>	—	1.403	—
Fossà	624	—	624	<i>Mira</i>	—	4.684	—	<i>San Mauro</i>	—	136	—
Chioggia	42.569	33.329	9.240	Riscossa	—	849	—	<i>San Mauretto</i>	—	106	—
Chioggia	23.800	23.577	223	Gambarare	3.786	688	3.098	<i>i Pozzi</i>	—	122	—
Sottomarina	11.181	9.308	1.873	<i>Piazza Vecchia di Gambarare</i>	—	509	—	Cesarolo	2.725	407	2.318
San'Anna	3.214	161	3.053	<i>Chiesa di Gambarare</i>	—	97	—	Basèleghe	974	—	974
Cavanella d'Àdige	1.327	208	1.119	<i>Quarto-Giare</i>	—	82	—	San Michele del Quarto	3.549	935	2.614
Ca' Bianca	3.047	75	2.972	Marano	1.330	1.051	279	San Michele del Quarto	1.686	284	1.402
Cinto Caomaggiore	3.323	1.189	2.134	Borbiago	2.648	308	2.340	Altino	436	100	336
Cinto Caomaggiore	2.037	704	1.333	Oriago	4.721	2.106	2.615	Trepalade	269	199	70
Settimo	1.286	485	801	<i>Oriago</i>	—	836	—	Portegrandi	1.158	352	806
Cona	6.509	1.550	4.959	<i>Bosco Grande</i>	—	1.270	—	<i>Portegrandi</i>	—	151	—
Pegolotte	1.298	1.006	292	Malcontenta	1.247	263	984	<i>Ca' Corner</i>	—	201	—
Cona	1.019	151	868	Mirano	15.854	3.982	11.372	Santa Maria di Sala	7.592	1.061	6.531
Conetta	982	170	812	Mirano	6.636	2.939	3.697	Santa Maria di Sala	843	250	593
Foresto	756	63	693	Ballo	861	195	666	Caltana	2.074	259	1.815
Monsole	1.080	94	986	Campocroce	1.635	69	1.566	Caselle	1.565	140	1.425
Cantarana	1.374	66	1.308	Scaltenigo	2.218	239	1.979	San'Angelo	1.199	113	1.086
Concordia Sagittaria	6.388	1.375	4.993	Vètrego	1.015	176	839	Stigliano	779	135	641
Concordia Sagittaria	4.795	1.301	3.494	Zianigo	2.989	364	2.625	Veternigo	1.132	161	971
Cavanella	1.573	74	1.499	Musile di Piave (1)	7.772	1.358	6.414	Santo Stino di Livenza	10.968	2.796	8.172
Dolo	8.896	3.520	5.376	Musile di Piave	4.654	1.092	3.562	Santo Stino di Livenza	6.541	1.738	4.803
Dolo	3.746	2.940	806	<i>Musile di Piave</i>	—	1.014	—	Corbolone	1.776	518	1.258
<i>Dolo</i>	—	2.670	—	<i>Capo Sile</i>	—	78	—	Salute	2.651	540	2.111
<i>Ca' Tron</i>	—	270	—	Croce di Piave	3.118	266	2.852	<i>Borghetto</i>	—	540	—
San Bruson	3.886	454	3.432	<i>Croce di Piave</i>	—	224	—	Scorzè	8.905	904	8.001
Arino	1.264	126	1.138	<i>Stazione Fossetta</i>	—	42	—	Scorzè	3.095	337	2.758
Fiesso d'Artico	3.266	408	2.858	Noale	7.303	2.066	5.237	Rio San Martino	1.763	136	1.627
Fiesso d'Artico	2.858	370	2.488	Noale	3.710	1.263	2.447	Cappella	1.187	102	1.085
Fossalta di Piave	3.827	662	3.165	Briana	1.311	345	966	Peseggia	1.650	257	1.393
Fossalta di Piave	3.827	662	3.165	Cappelletta	832	171	661	Gardigiano	1.210	72	1.138
Fossalta di Portogruaro	5.193	3.003	2.190	Moniego	1.450	287	1.163	Spinea	4.694	1.439	3.255
Fossalta di Portogruaro	1.461	1.084	377	Noventa di Piave	6.208	1.219	4.989	Spinea	1.728	946	782
Alvisòpoli	940	361	579					Crea	1.416	196	1.220
								Orgnano	748	187	561
								Rossignago	802	110	692

(*) Cfr. « Avvertenze alle tavole ».

NOTA. — Il nome e la popolazione dei comuni sono indicati in neretto, quelli delle frazioni in tondo, quelli dei centri in corsivo. Le frazioni comprendono almeno un centro di popolazione, salvo le eccezioni di cui al n. 8 delle « Avvertenze alle tavole ». Quando un comune comprende una sola frazione con un solo centro, l'una e l'altro con lo stesso nome del comune, si omette la ripetizione in tondo e in corsivo, del nome e della popolazione, rispettivamente, della frazione e del centro. Quando una frazione comprende un solo centro che abbia lo stesso nome della frazione, si omette la ripetizione in corsivo del nome e della popolazione del centro. Non esistono centri suddivisi in due o più frazioni, salvo l'eccezione di cui al n. 9 delle « Avvertenze alle tavole ». Quando una frazione comprende due o più centri questi sono indicati in corsivo immediatamente sotto la frazione di cui fanno parte.

(1) Con R. D. 15 ottobre 1936 n. 290 G. U. n. 190 del 16-12-1936 per rettifica di confini staccata una zona di territorio aggregata al comune di San Donà di Piave: aggregata una zona di territorio staccata dal comune di San Donà di Piave.

(2) Con R. D. 15 ottobre 1936 n. 290 G. U. n. 190 del 16-12-1936 per rettifica di confini staccata una zona di territorio aggregata al comune di Musile di Piave: aggregata una zona di territorio staccata dal comune di Musile di Piave.

Segue TAVOLA II.

Popolazione residente: nei comuni, frazioni di censimento, centri e case sparse.

COMUNI, FRAZIONI (*) E CENTRI	POPOLAZIONE RESIDENTE (*)			COMUNI, FRAZIONI (*) E CENTRI	POPOLAZIONE RESIDENTE (*)			COMUNI, FRAZIONI (*) E CENTRI	POPOLAZIONE RESIDENTE (*)		
	in complesso	dei centri (*)	delle case sparse (*)		in complesso	dei centri (*)	delle case sparse (*)		in complesso	dei centri (*)	delle case sparse (*)
1	2	3	4	1	2	3	4	1	2	3	4
Stra	3.945	1.030	2.915	<i>San Pietro in Volta</i>	—	1.108	—	Mestre	44.531	40.144	4.387
Stra	1.101	528	573	<i>Murano</i>	7.678	6.573	1.105	<i>Mestre</i>	—	23.887	—
San Pietro di Stra	1.993	378	1.615	<i>Murano</i>	—	6.368	—	<i>Carpene</i>	—	6.755	—
Paluello	851	124	727	<i>San' Erasmo</i>	—	205	—	<i>Marocco</i>	—	780	—
Teglio Veneto	2.380	1.303	1.077	Burano	6.181	5.837	344	<i>Bissuola</i>	—	227	—
Teglio Veneto	1.748	976	772	<i>Burano</i>	—	5.678	—	<i>Gazzera</i>	—	1.197	—
Cintello	632	327	305	<i>Torcello</i>	—	159	—	<i>Marghera</i>	—	7.298	—
Torre di Mosto	5.841	1.080	4.761	<i>Ca' Vio</i>	5.994	429	5.565	<i>Malcontenta</i>	1.730	79	1.651
Venezia	264.027	237.381	26.646	<i>Ca' Vio</i>	—	53	—	Favaro Veneto	7.797	1.866	5.931
Venezia	171.633	170.830	803	<i>Liopiccolo</i>	—	41	—	<i>Favaro Veneto</i>	—	1.133	—
Malamocco	1.528	1.409	119	<i>Cavallino</i>	—	187	—	<i>Campalto</i>	—	728	—
Malamocco	—	1.089	—	<i>Tre Porti</i>	—	148	—	Vigonovo	5.003	618	4.385
Alberoni	—	320	—	<i>Chirignago</i>	7.665	4.372	3.293	<i>Vigonovo</i>	5.003	618	4.385
Pellestrina	5.355	5.319	36	<i>Chirignago</i>	—	1.920	—	<i>Vigonovo</i>	—	230	—
Pellestrina	—	3.676	—	<i>Villabona</i>	—	519	—	<i>Casette di Stra</i>	—	216	—
Portosecco	—	535	—	<i>Catene</i>	—	620	—	<i>Tombelle</i>	—	172	—
				<i>Asseggiano</i>	—	1.313	—	PROVINCIA	629.123	355.372	273.751
				<i>Zelarino</i>	3.935	523	3.412				
				<i>Zelarino</i>	—	219	—				
				<i>Trivignano</i>	—	304	—				

(*) Cfr. « Avvertenze alle tavole ».

NOTA. — Il nome e la popolazione dei comuni sono indicati in neretto, quelli delle frazioni in tondo, quelli dei centri in corsivo. Le frazioni comprendono almeno un centro di popolazione, salvo le eccezioni di cui al n. 8 delle « Avvertenze alle tavole ». Quando un comune comprende una sola frazione con un solo centro, l'una e l'altro con lo stesso nome del comune, si omette la ripetizione in tondo e in corsivo, del nome e della popolazione, rispettivamente, della frazione e del centro. Quando una frazione comprende un solo centro che abbia lo stesso nome della frazione, si omette la ripetizione in corsivo del nome e della popolazione del centro. Non esistono centri suddivisi in due o più frazioni, salvo l'eccezione di cui al n. 9 delle « Avvertenze alle tavole ». Quando una frazione comprende due o più centri, questi sono indicati in corsivo immediatamente sotto la frazione di cui fanno parte.

TAVOLA III.

Numero dei comuni e dei centri (classificati secondo la popolazione residente): per zone e regioni agrarie.

Numero d'ordine delle zone agrarie	ZONE E REGIONI AGRARIE (*)	NUMERO DEI COMUNI	CENTRI (*)														
			CON ABITANTI RESIDENTI (*)														
			IN COM- PLESSO	fino a 50	da 51 a 100	da 101 a 250	da 251 a 500	da 501 a 1000	da 1001 a 2000	da 2001 a 3000	da 3001 a 4000	da 4001 a 5000	da 5001 a 10000	da 10001 a 15000	da 15001 a 20000	oltre 20000	
1	2	3	4	5	6	7	8	9	10	11	12	13	14	15	16	17	
	Regione unica di pianura																
XXXIV	Del Livenza e Tagliamento	11	51	1	5	15	16	8	4	1	—	1	—	—	—	—	—
XXXV	Del Piave	10	28	2	7	5	4	4	5	—	—	—	1	—	—	—	—
XXXVI	Del Brenta e Desc.	18	72	2	11	23	17	8	3	2	—	1	—	—	—	—	—
XXXVII	Lagunare	2	34	1	3	8	2	5	6	—	1	—	5	—	—	—	3
XXXVIII	Dell'Adige	2	9	—	3	2	2	—	1	—	—	1	—	—	—	—	—
	Provincia	43	194	6	29	58	41	25	19	3	1	3	6	—	—	—	3

(*) Cfr. « Avvertenze alle tavole ».

TAVOLA IV.

Famiglie residenti, popolazione residente in complesso, nei centri (classificati secondo la popolazione) e nelle case sparse: per zone e regioni agrarie.

Numero d'ordine delle zone agrarie	FAMIGLIE RESIDENTI (*)		IN COM- PLESSO	POPOLAZIONE RESIDENTE (*)														NELLE CASE SPARSE (*)	
	Numero	Membri residenti		NEI CENTRI (*)															
				fino a 50	da 51 a 100	da 101 a 250	da 251 a 500	da 501 a 1000	da 1001 a 2000	da 2001 a 3000	da 3001 a 4000	da 4001 a 5000	da 5001 a 10000	da 10001 a 15000	da 15001 a 20000	oltre 20000	TOTALE		
1	2	3	4	5	6	7	8	9	10	11	12	13	14	15	16	17	18	19	
XXXIV	10.923	78.946	79.310	46	348	2.327	6.104	5.663	5.526	2.100	—	4.977	—	—	—	—	—	27.091	52.219
XXXV	10.150	81.888	82.239	74	592	898	1.248	2.379	5.853	—	—	—	8.379	—	—	—	—	19.423	62.816
XXXVI	20.524	128.317	129.270	70	925	4.680	5.479	5.883	3.584	5.609	—	4.684	—	—	—	—	—	30.914	98.356
XXXVII	70.527	292.931	306.596	41	207	1.514	624	3.182	7.765	—	3.676	—	35.407	—	—	—	218.294	270.710	35.886
XXXVIII	5.236	31.637	31.708	—	223	321	711	—	1.006	—	—	4.973	—	—	—	—	—	7.234	24.474
Provincia	117.360	613.619	629.123	231	2.295	9.740	14.166	17.107	23.734	7.709	3.676	14.634	43.786	—	—	—	218.294	355.372	273.751

(*) Cfr. « Avvertenze alle tavole ».

TAVOLA V.

Famiglie residenti (*) secondo la condizione sociale del capo famiglia: nel comune capoluogo,

Numero d'ordine	CIRCOSCRIZIONI	IN COMPLESSO	CONDIZIONE							
			P A D R O N I (*)			ARTIGIANI ED ASSIMILATI (*)			LIBERI PROFESSIONI- NISTI (*)	
			in complesso	di cui		in complesso	di cui nell'agricoltura (*)			
				piccoli padroni (*)	nell'agri- cultura (*)		coloni parziari (*)	altri (*)		
1	2	3	4	5	6	7	8	9	10	
										A) Numero
1	Comune di Venezia	61.338	5.340	751	80	5.427	311	1.530	656	
	ZONE AGRARIE (*)									
	(Regione unica di pianura)									
2	XXXIV - Del Livenza e Tagliamento	10.923	929	86	231	4.631	1.884	2.101	34	
3	XXXV - Del Piave	10.150	798	72	85	4.205	1.848	1.814	21	
4	XXXVI - Del Brenta e Dese	20.524	1.701	206	137	9.452	443	8.032	32	
5	XXXVII - Lagunare	70.527	6.336	903	103	7.536	504	2.728	679	
6	XXXVIII - Dell'Adige	5.236	572	89	101	785	81	541	8	
7	Provincia	117.360	10.336	1.356	657	26.609	4.760	15.216	774	
										B) Numero
1	Comune di Venezia	251.089	24.012	2.900	465	30.757	3.306	12.418	2.358	
	ZONE AGRARIE (*)									
	(Regione unica di pianura)									
2	XXXIV - Del Livenza e Tagliamento	78.946	4.938	432	1.266	45.463	25.946	16.037	142	
3	XXXV - Del Piave	81.888	4.516	378	430	48.059	28.778	16.017	108	
4	XXXVI - Del Brenta e Dese	128.317	9.231	1.111	762	71.906	4.662	62.153	124	
5	XXXVII - Lagunare	292.931	28.586	3.550	563	41.887	4.471	19.110	2.457	
6	XXXVIII - Dell'Adige	31.537	3.226	528	653	6.277	870	4.529	32	
7	Provincia	613.619	50.497	5.999	3.674	213.592	64.727	117.846	2.863	

(*) Cfr. «Avvertenze alle tavole».

(1) Compresa la condizione sociale ignota.

nelle zone e regioni agrarie. -- Numero delle famiglie e numero dei membri residenti.

S O C I A L E D E L C A P O F A M I G L I A (*)														Numero d'ordine
D I R I G E N T I (*)				I M P I E G A T I (*)				O P E R A I (*)			P E R S O N A L E D I S E R V I Z I O E D I F A T I C A (*)	A L T R E (1)		
in complesso	di cui			in complesso	di cui			in complesso	di cui					
	nell'agri- coltura	nelle forze armate (*)	nel culto (*)		nell'agri- coltura	nelle forze armate (*)	nel culto (*)		nell'agri- coltura (*)	nelle forze armate (*)				
11	12	13	14	15	16	17	18	19	20	21	22	23	24	

delle famiglie

584	6	22	4	10.241	35	1.040	122	23.840	608	155	2.877	12.423	1
34	13	—	1	465	106	10	41	3.339	1.337	11	216	1.275	2
28	8	—	—	487	131	20	24	3.461	1.700	5	188	962	3
47	3	1	—	647	38	14	84	6.237	1.334	6	354	2.054	4
562	9	22	5	10.561	67	1.060	143	28.181	1.536	161	3.003	13.669	5
9	2	—	—	165	36	3	13	3.111	1.937	—	93	493	6
680	35	23	6	12.325	378	1.107	305	44.329	7.844	183	3.854	18.453	7

dei membri

2.202	26	79	12	37.630	163	3.148	386	103.086	3.211	501	10.340	40.704	1
170	81	—	3	1.981	517	46	113	19.700	8.316	42	1.132	5.420	2
125	30	—	—	2.240	689	75	78	21.044	10.965	18	1.115	4.681	3
106	21	4	—	2.649	174	52	243	33.875	7.222	23	1.786	8.550	4
2.320	38	79	15	38.874	303	3.220	438	123.185	7.964	519	10.801	44.821	5
46	14	—	—	781	204	10	43	18.428	11.938	—	498	2.249	6
2.857	184	83	18	46.525	1.887	3.403	915	216.232	46.405	602	15.332	65.721	7

TAVOLA VI.

Famiglie residenti (*) secondo il numero dei figli conviventi (*) per classi di età dei figli e secondo

Numero d'ordine	CONDIZIONE SOCIALE DEL CAPO FAMIGLIA (*)	FAMIGLIE CON																
		ETÀ INFERIORE A 6 ANNI						ETÀ INFERIORE A 15 ANNI										
		e in numero di					Totale	e in numero di										Totale
		1	2	3	4	5		1	2	3	4	5	6	7	8	9-10		
1	2	3	4	5	6	7	8	9	10	11	12	13	14	15	16	17	18	
A) Numero																		
1	PADRONI (*)	1.747	882	284	33	3	2.949	1.655	1.526	994	602	277	131	66	13	6	5.270	
	di cui { piccoli padroni (*)	206	137	42	6	—	391	206	172	131	87	40	31	12	1	—	680	
	di cui { nell'agricoltura(*)	73	34	23	3	—	133	70	56	48	32	16	11	6	1	1	241	
2	ARTIGIANI ED ASSIMILATI (*)	3.962	2.882	1.156	252	17	8.269	3.472	3.150	2.668	2.017	1.395	890	477	194	92	14.355	
	di cui { coloni parziari (*)	643	562	273	50	4	1.532	556	496	495	401	327	250	153	58	20	2.756	
	di cui { altri (*)	2.186	1.625	702	178	11	4.702	1.802	1.708	1.517	1.188	853	524	294	122	68	8.076	
3	LIBERI PROFESSIONISTI (*)	108	37	8	4	—	157	122	95	48	15	5	4	1	—	—	290	
4	DIRIGENTI (*)	89	51	6	3	—	149	127	101	44	28	10	2	—	2	—	314	
	di cui { nell'agricoltura . .	6	3	2	1	—	12	7	6	4	4	1	—	—	—	—	22	
	di cui { nelle forze arm. (*)	1	1	—	—	—	2	3	2	1	—	—	—	—	—	—	6	
	di cui { nel culto (*)	—	—	—	—	—	—	—	—	—	—	—	—	—	—	—	—	
5	IMPIEGATI (*)	2.317	918	187	28	1	3.451	2.520	1.866	886	395	161	69	33	8	4	5.942	
	di cui { nell'agricoltura . .	70	47	9	3	—	129	62	62	48	31	13	1	3	1	—	221	
	di cui { nelle forze arm. (*)	211	91	10	1	1	314	228	186	75	30	8	6	—	—	—	533	
	di cui { nel culto (*)	—	—	—	—	—	—	—	1	—	—	—	—	—	—	—	1	
6	OPERAI (*)	10.514	6.661	2.084	209	13	19.481	8.152	7.838	5.722	3.840	2.210	1.085	425	138	40	29.450	
	di cui { nell'agricoltura (*)	1.689	1.439	537	49	1	3.715	1.147	1.299	1.132	856	588	310	144	53	14	5.543	
	di cui { nelle forze arm. (*)	61	28	2	1	—	92	58	32	7	6	5	3	—	—	—	111	
7	PERSONALE DI SERVIZIO E DI FATICA (*)	669	321	92	6	1	1.089	654	549	330	212	120	55	23	5	1	1.949	
8	ALTRE (1)	569	211	56	3	—	839	1.366	792	429	199	106	45	15	1	—	2.953	
	Totale	19.975	11.963	3.873	538	35	36.384	18.068	15.917	11.121	7.308	4.284	2.281	1.040	361	143	60.523	
	di cui nel capoluogo	9.879	4.681	1.273	158	8	15.999	10.344	8.106	4.699	2.615	1.315	600	251	67	23	28.020	
B) Numero																		
1	PADRONI (*)	1.747	1.764	852	132	15	4.510	1.655	3.052	2.982	2.408	1.385	786	462	104	56	12.890	
	di cui { piccoli padroni (*)	206	274	126	24	—	630	206	344	393	348	200	186	84	8	—	1.769	
	di cui { nell'agricoltura (*)	73	68	69	12	—	222	70	112	144	128	80	66	42	8	9	659	
2	ARTIGIANI ED ASSIMILATI (*)	3.962	5.764	3.468	1.008	85	14.237	3.472	6.300	8.004	8.068	6.975	5.340	3.339	1.552	853	43.903	
	di cui { coloni parziari (*)	643	1.124	819	200	20	2.806	556	992	1.485	1.604	1.635	1.500	1.071	464	187	9.494	
	di cui { altri (*)	2.186	3.250	2.106	712	55	8.309	1.802	3.416	4.551	4.752	4.265	3.144	2.058	976	629	25.593	
3	LIBERI PROFESSIONISTI (*)	108	74	24	16	—	222	122	190	144	60	25	24	7	—	—	572	
4	DIRIGENTI (*)	89	102	18	12	—	221	127	202	132	112	50	12	—	16	—	651	
	di cui { nell'agricoltura . .	6	6	6	4	—	22	7	12	12	16	5	—	—	—	—	52	
	di cui { nelle forze arm. (*)	1	2	—	—	—	3	3	4	3	—	—	—	—	—	—	10	
	di cui { nel culto (*)	—	—	—	—	—	—	—	—	—	—	—	—	—	—	—	—	
5	IMPIEGATI (*)	2.317	1.836	561	112	5	4.831	2.520	3.732	2.658	1.580	805	414	231	64	36	12.040	
	di cui { nell'agricoltura . .	70	94	27	12	—	203	62	124	144	124	65	6	21	8	—	554	
	di cui { nelle forze arm. (*)	211	182	30	4	5	432	228	372	225	120	40	36	—	—	—	1.021	
	di cui { nel culto (*)	—	—	—	—	—	—	—	2	—	—	—	—	—	—	—	2	
6	OPERAI (*)	10.514	13.322	6.252	836	65	30.989	8.152	15.676	17.166	15.360	11.050	6.510	2.975	1.104	367	78.360	
	di cui { nell'agricoltura (*)	1.689	2.878	1.611	196	5	6.379	1.147	2.598	3.396	3.424	2.940	1.860	1.008	424	129	16.926	
	di cui { nelle forze arm. (*)	61	56	6	4	—	127	58	64	21	24	25	18	—	—	—	210	
7	PERSONALE DI SERVIZIO E DI FATICA (*)	669	642	276	24	5	1.616	654	1.098	990	848	600	330	161	40	9	4.730	
8	ALTRE (1)	569	422	168	12	—	1.171	1.366	1.584	1.287	796	530	270	105	8	—	5.946	
	Totale	19.975	23.926	11.619	2.152	175	57.847	18.068	31.834	33.363	29.232	21.420	13.686	7.280	2.888	1.321	159.092	
	di cui nel capoluogo	9.879	9.362	3.819	632	40	23.732	10.344	16.212	14.097	10.460	6.575	3.600	1.757	536	212	63.793	

(*) Cfr. « Avvertenze alle tavole ».

(1) Compresa la condizione sociale ignota.

la condizione sociale del capo famiglia. — Numero delle famiglie e numero dei figli.

FIGLI IN										Numero d'ordine										
ETÀ INFERIORE A 21 ANNI											QUALUNQUE ETÀ									
e in numero di									Totale		e in numero di									Totale
1	2	3	4	5	6	7	8	9-∞			1	2	3	4	5	6	7	8	9-∞	
19	20	21	22	23	24	25	26	27	28	29	30	31	32	33	34	35	36	37	38	39

delle famiglie

1.782	1.699	1.222	762	431	218	130	51	27	6.322	1.717	1.947	1.529	1.035	606	336	214	93	75	7.552	1	
222	199	155	105	59	38	26	8	2	814	205	214	178	133	77	51	34	16	8	916		
86	74	61	32	20	19	10	1	3	306	105	108	82	54	22	21	24	9	4	429		
3.712	3.545	3.040	2.529	1.747	1.313	787	438	321	17.432	3.671	3.916	3.639	3.071	2.345	1.741	1.191	687	700	20.961	2	
600	520	568	492	393	326	210	149	96	3.354	533	596	643	565	498	428	318	194	223	3.998		
1.992	1.969	1.690	1.503	1.076	787	486	257	204	9.964	1.991	2.153	2.087	1.846	1.451	1.029	732	420	435	12.144		
149	104	59	25	6	7	1	1	—	352	166	135	74	43	9	6	4	2	—	439	3	
127	132	53	36	17	6	1	2	—	374	129	148	69	54	19	13	2	2	2	438	4	
8	6	3	4	3	—	—	—	—	24	6	6	5	4	1	2	—	—	1	25		
5	4	—	1	—	—	—	—	—	10	3	7	—	2	—	—	—	—	—	12		
—	—	—	—	—	—	—	—	—	—	—	—	—	—	—	—	—	—	—	—	—	
2.585	2.160	1.086	566	234	114	52	30	13	6.840	2.561	2.401	1.302	687	312	187	87	42	27	7.606	5	
64	63	57	39	20	3	3	3	—	252	63	69	67	36	31	6	8	5	—	285		
210	212	83	43	16	9	3	2	—	578	204	219	92	46	21	8	2	3	1	596		
1	1	—	1	—	—	—	—	—	3	—	4	—	1	—	—	—	—	—	5		
7.819	8.010	6.293	4.464	2.875	1.620	775	381	180	32.417	7.506	8.159	6.628	5.009	3.344	2.047	1.126	556	382	34.757	6	
1.115	1.296	1.228	944	722	436	218	128	50	6.137	1.071	1.351	1.277	1.037	823	518	320	174	104	6.675		
57	33	7	6	3	6	—	—	—	112	57	33	8	6	3	5	1	—	—	113		
712	576	398	262	170	83	60	14	6	2.281	705	649	448	293	232	102	69	35	19	2.552	7	
2.467	1.397	783	413	233	123	49	16	5	5.486	4.122	3.001	1.969	1.101	608	327	139	61	37	11.365	8	
19.353	17.623	12.934	9.057	5.713	3.484	1.855	933	552	71.504	20.577	20.356	15.658	11.293	7.475	4.759	2.832	1.478	1.242	85.670		
11.070	9.275	5.853	3.518	1.888	1.034	516	243	134	33.531	12.140	11.035	7.411	4.703	2.719	1.579	815	419	327	41.148		

dei figli

1.782	3.398	3.666	3.048	2.155	1.308	910	408	257	16.932	1.717	3.894	4.587	4.140	3.030	2.016	1.498	744	719	22.345	1	
222	398	465	420	295	228	182	64	18	2.292	205	428	534	532	385	306	238	128	75	2.831		
86	148	183	128	100	114	70	8	27	864	105	216	246	216	110	126	168	72	38	1.297		
3.712	7.090	9.120	10.116	8.735	7.878	5.509	3.504	3.056	58.720	3.671	7.832	10.917	12.284	11.725	10.446	8.337	5.496	6.807	77.515	2	
600	1.040	1.704	1.968	1.965	1.956	1.470	1.192	921	12.816	533	1.192	1.929	2.260	2.490	2.568	2.226	1.552	2.176	16.926		
1.992	3.938	5.070	6.012	5.380	4.722	3.402	2.056	1.937	34.509	1.991	4.306	6.261	7.384	7.255	6.174	5.124	3.360	4.226	46.081		
149	208	177	100	30	42	7	8	—	721	166	270	222	172	45	36	28	16	—	955	3	
127	264	159	144	85	36	7	16	—	838	129	296	207	216	95	78	14	16	19	1.070	4	
8	12	9	16	15	—	—	—	—	60	6	12	15	16	5	12	—	—	10	76		
5	8	—	4	—	—	—	—	—	17	3	14	—	8	—	—	—	—	—	25		
—	—	—	—	—	—	—	—	—	—	—	—	—	—	—	—	—	—	—	—	—	
2.585	4.320	3.258	2.264	1.170	684	364	240	119	15.004	2.561	4.802	3.906	2.748	1.560	1.122	609	336	254	17.898	5	
64	126	171	156	100	18	21	24	—	680	63	138	201	144	155	36	56	40	—	833		
210	424	249	172	80	54	21	16	—	1.226	204	438	276	184	105	48	14	24	9	1.302		
1	2	—	4	—	—	—	—	—	7	—	8	—	4	—	—	—	—	—	12		
7.819	16.020	18.879	17.856	14.375	9.720	5.425	3.048	1.692	94.834	7.506	16.318	19.884	20.036	16.720	12.282	7.882	4.448	3.636	108.712	6	
1.115	2.592	3.684	3.776	3.610	2.616	1.526	1.024	466	20.409	1.071	2.702	3.831	4.148	4.115	3.108	2.240	1.392	984	23.591		
57	66	21	24	15	36	—	—	—	219	57	66	24	24	15	30	7	—	—	223		
712	1.152	1.194	1.048	850	498	420	112	54	6.040	705	1.298	1.344	1.172	1.160	612	483	280	173	7.227	7	
2.467	2.794	2.349	1.652	1.165	738	343	128	48	11.684	4.122	6.002	5.907	4.404	3.040	1.962	973	488	352	27.250	8	
19.353	35.246	38.802	36.228	28.565	20.904	12.985	7.464	5.226	204.773	20.577	40.712	46.974	45.172	37.375	28.554	19.824	11.824	11.960	262.972		
11.070	18.550	17.559	14.072	9.440	6.204	3.612	1.944	1.260	83.711	12.140	22.070	22.233	18.812	13.595	9.474	5.705	3.352	3.121	110.502		

TAVOLA VII.

**Famiglie residenti (*) secondo il numero dei membri residenti e la condizione sociale del capo famiglia :
nella provincia e nel comune capoluogo.**

NUMERO DEI MEMBRI RESIDENTI	IN COM- PLESSO	CONDIZIONE SOCIALE DEL CAPO FAMIGLIA (*)																				
		PADRONI (*)			ARTIGIANI ED ASSIMILATI (*)			LIBERI PROFESSIONISTI (*)	DIRIGENTI (*)			IMPIEGATI (*)				OPERAI (*)			PERSONALE DI SERVIZIO E DI FATICA (*)	ALTRE (1)		
		in com- plesso	di cui		in com- plesso	di cui nella agricoltura(*)			in com- plesso	di cui		in com- plesso	di cui			in com- plesso	di cui					
			piccoli padroni (*)	nell'agri- cultura (*)		coloni parziari (*)	altri (*)			nell'agri- cultura	nelle forze armate(*)		nel culto (*)	nell'agri- cultura	nelle forze armate(*)		nel culto (*)	nell'agri- cultura (*)			nelle forze armate(*)	
1	2	3	4	5	6	7	8	9	10	11	12	13	14	15	16	17	18	19	20	21	22	
A) Provincia																						
1	9.280	593	181	38	752	14	171	103	47	—	1	2	1.533	20	353	29	2.520	195	33	658	3.074	
2	14.980	1.294	203	67	1.740	64	789	134	100	2	4	—	1.967	34	111	105	4.906	603	31	601	4.238	
3	17.664	1.499	176	92	2.229	101	1.116	154	129	8	5	3	2.552	54	202	84	6.928	792	51	633	3.540	
4	17.918	1.722	210	80	2.596	143	1.391	147	136	6	8	—	2.487	68	198	49	7.603	1.144	38	574	2.653	
5	15.122	1.587	162	77	2.763	183	1.673	106	106	7	3	—	1.624	69	132	17	6.697	1.144	11	448	1.791	
6	12.017	1.249	149	88	2.716	243	1.716	64	73	5	2	—	1.035	46	57	12	5.342	1.053	4	328	1.210	
7	9.041	909	107	49	2.456	260	1.691	27	44	1	—	1	521	37	26	6	4.009	908	7	260	815	
8	6.315	577	62	43	2.148	286	1.465	22	19	1	—	—	291	20	17	1	2.644	676	4	144	470	
9	4.238	381	52	51	1.084	282	1.168	10	16	1	—	—	159	9	5	—	1.638	503	3	98	252	
10	2.782	213	26	23	1.395	289	969	4	6	2	—	—	76	11	3	1	885	318	—	55	148	
11	1.872	118	11	21	1.044	296	679	3	1	1	—	—	46	3	2	1	521	180	—	31	108	
12	1.263	80	5	14	845	254	556	—	3	1	—	—	15	3	—	—	272	128	—	10	38	
13	929	37	3	3	695	265	409	—	—	—	—	—	8	—	1	—	140	66	—	6	43	
14	667	19	1	1	544	230	301	—	—	—	—	—	8	2	—	—	70	38	—	2	18	
15	599	27	5	2	498	242	243	—	—	—	—	—	1	1	—	—	52	32	1	2	19	
16	436	12	1	5	375	183	183	—	—	—	—	—	—	—	—	—	40	26	—	2	7	
17	361	4	—	—	330	172	155	—	—	—	—	—	—	—	—	—	22	10	—	1	4	
18	269	5	—	2	249	149	99	—	—	—	—	—	—	—	—	—	9	7	—	—	6	
19	253	3	—	1	237	151	85	—	—	—	—	—	1	—	—	—	7	4	—	1	4	
20	231	4	—	—	219	144	74	—	—	—	—	—	—	—	—	—	5	5	—	—	3	
21	189	2	2	—	181	117	64	—	—	—	—	—	—	—	—	—	4	4	—	—	2	
22	159	—	—	—	153	104	49	—	—	—	—	—	—	—	—	—	4	4	—	—	1	
23	136	—	—	—	132	98	33	—	—	—	—	—	—	—	—	—	3	2	—	—	1	
24	123	—	—	—	122	93	29	—	—	—	—	—	—	—	—	—	—	—	—	—	1	
25	91	1	—	—	88	68	20	—	—	—	—	—	—	—	—	—	1	1	—	—	1	
26	67	—	—	—	65	48	16	—	—	—	—	—	—	—	—	—	1	1	—	—	1	
27	71	—	—	—	71	56	15	—	—	—	—	—	—	—	—	—	—	—	—	—	—	
28	48	—	—	—	48	37	11	—	—	—	—	—	—	—	—	—	—	—	—	—	—	
29	56	—	—	—	55	43	12	—	—	—	—	—	—	—	—	—	—	—	—	—	1	
30	29	—	—	—	28	24	4	—	—	—	—	—	—	—	—	—	—	—	—	—	1	
31	28	—	—	—	28	18	10	—	—	—	—	—	—	—	—	—	—	—	—	—	—	
32	26	—	—	—	26	23	3	—	—	—	—	—	—	—	—	—	—	—	—	—	—	
33	22	—	—	—	22	17	5	—	—	—	—	—	—	—	—	—	—	—	—	—	—	
34	16	—	—	—	15	14	1	—	—	—	—	—	—	—	—	—	—	—	—	—	1	
35	10	—	—	—	10	9	1	—	—	—	—	—	—	—	—	—	—	—	—	—	—	
36	11	—	—	—	11	8	3	—	—	—	—	—	—	—	—	—	—	—	—	—	—	
37	9	—	—	—	8	8	—	—	—	—	—	—	—	—	—	—	—	—	—	—	1	
38	7	—	—	—	7	4	3	—	—	—	—	—	—	—	—	—	—	—	—	—	—	
39	6	—	—	—	6	6	—	—	—	—	—	—	—	—	—	—	—	—	—	—	—	
40	3	—	—	—	3	2	1	—	—	—	—	—	—	—	—	—	—	—	—	—	—	
41	3	—	—	—	3	2	1	—	—	—	—	—	—	—	—	—	—	—	—	—	—	
42	1	—	—	—	1	1	—	—	—	—	—	—	—	—	—	—	—	—	—	—	—	
43	3	—	—	—	3	2	1	—	—	—	—	—	—	—	—	—	—	—	—	—	—	
44	3	—	—	—	3	3	—	—	—	—	—	—	—	—	—	—	—	—	—	—	—	
45	2	—	—	—	2	2	—	—	—	—	—	—	—	—	—	—	—	—	—	—	—	
46	—	—	—	—	—	—	—	—	—	—	—	—	—	—	—	—	—	—	—	—	—	
47	—	—	—	—	—	—	—	—	—	—	—	—	—	—	—	—	—	—	—	—	—	
48	2	—	—	—	2	1	1	—	—	—	—	—	—	—	—	—	—	—	—	—	—	
49	1	—	—	—	1	1	—	—	—	—	—	—	—	—	—	—	—	—	—	—	—	
50	—	—	—	—	—	—	—	—	—	—	—	—	—	—	—	—	—	—	—	—	—	
51	—	—	—	—	—	—	—	—	—	—	—	—	—	—	—	—	—	—	—	—	—	
52	—	—	—	—	—	—	—	—	—	—	—	—	—	—	—	—	—	—	—	—	—	
53	—	—	—	—	—	—	—	—	—	—	—	—	—	—	—	—	—	—	—	—	—	
54	—	—	—	—	—	—	—	—	—	—	—	—	—	—	—	—	—	—	—	—	—	
55	1	—	—	—	—	—	—	—	—	—	—	—	—	—	—	—	—	—	—	—	1	
Totale	FAMIGLIE . . .	117.360	10.336	1.356	657	26.609	4.760	15.216	774	680	35	23	6	12.325	378	1.107	305	44.329	7.844	183	3.854	18.453
	di cui era a capo una femmina.	16.989	1.055	172	123	1.320	61	756	63	22	—	—	—	722	—	—	—	1.524	310	—	1.004	11.279
MEMBRI . . .	618.619	50.497	5.999	3.674	213.592	64.727	117.846	2.863	2.857	184	83	18	46.525	1.887	3.403	915	216.232	46.405	602	15.332	65.721	

(*) Cfr. « Avvertenze alle tavole ».

(1) Compresa la condizione sociale ignota.

Segue : TAVOLA VII.

Famiglie residenti (*) secondo il numero dei membri residenti e la condizione del capo famiglia :
nella provincia e nel comune capoluogo.

NUMERO DEI MEMBRI RESIDENTI	IN COM- PLESSO	CONDIZIONE SOCIALE DEL CAPO FAMIGLIA (*)																				
		PADRONI (*)			ARTIGIANI ED ASSIMILATI (*)				LIBERI PROFESSIONISTI (*)	DIRIGENTI (*)				IMPIEGATI (*)				OPERAI (*)			PERSONALE DI SERVIZIO E DI FATICA (*)	ALTRE (1)
		in com- plesso	di cui		in com- plesso	di cui nella agricoltura (*)		in com- plesso		in com- plesso	di cui			in com- plesso	di cui			in com- plesso	di cui			
			piccoli padroni (*)	nell'agri- cultura (*)		coloni parziari (*)	altri (*)				nell'agri- cultura	nelle forze armate(*)	nel culto (*)		nell'agri- cultura	nelle forze armate(*)	nel culto (*)		nell'agri- cultura (*)	nelle forze armate(*)		
1	2	3	4	5	6	7	8	9	10	11	12	13	14	15	16	17	18	19	20	21	22	
B) Comune di Venezia																						
1	7.198	392	138	2	450	—	26	93	40	—	1	2	1.344	3	348	15	2.054	35	32	571	2.249	
2	10.114	778	136	10	652	4	68	118	78	—	4	—	1.670	2	104	34	3.254	67	24	496	3.068	
3	11.340	857	103	8	706	8	112	140	100	1	5	1	2.173	5	188	32	4.372	77	45	508	2.484	
4	10.550	939	121	12	728	14	130	116	115	3	7	—	2.104	8	179	23	4.268	101	29	438	1.842	
5	7.850	811	68	13	614	13	140	86	76	1	3	—	1.325	8	117	6	3.477	76	10	331	1.130	
6	5.499	583	74	11	541	26	158	50	58	1	2	—	802	3	51	7	2.501	66	2	213	751	
7	3.556	415	47	4	423	28	155	23	38	—	—	1	384	3	25	2	1.704	53	6	154	415	
8	2.170	233	19	4	340	35	147	19	14	—	—	—	226	1	17	1	1.042	51	3	74	222	
9	1.288	148	23	8	256	25	128	9	12	—	—	—	120	—	5	—	576	32	3	52	115	
10	689	85	12	—	176	24	102	1	2	—	—	—	51	1	3	1	282	24	—	24	68	
11	414	36	1	2	125	24	81	1	—	—	—	—	27	—	2	1	170	10	—	11	44	
12	230	35	3	3	98	21	66	—	1	—	—	—	7	1	—	—	73	7	—	1	15	
13	128	11	1	—	62	10	48	—	—	—	—	—	5	—	1	—	37	5	2	2	11	
14	69	5	—	—	43	10	32	—	—	—	—	—	3	—	—	—	15	1	—	1	2	
15	67	4	—	—	52	15	35	—	—	—	—	—	—	—	—	—	8	1	1	—	3	
16	40	4	—	2	33	11	20	—	—	—	—	—	—	—	—	—	1	—	—	—	2	
17	33	1	—	—	25	10	13	—	—	—	—	—	—	—	—	—	5	1	—	1	1	
18	30	1	—	1	28	11	17	—	—	—	—	—	—	—	—	—	—	—	—	—	1	
19	11	—	—	—	10	3	7	—	—	—	—	—	—	—	—	—	1	1	—	—	—	
20	8	1	—	—	7	1	6	—	—	—	—	—	—	—	—	—	—	—	—	—	—	
21	13	—	—	—	13	3	10	—	—	—	—	—	—	—	—	—	—	—	—	—	—	
22	14	—	—	—	14	3	11	—	—	—	—	—	—	—	—	—	—	—	—	—	—	
23	7	—	—	—	7	5	1	—	—	—	—	—	—	—	—	—	—	—	—	—	—	
24	5	—	—	—	5	1	4	—	—	—	—	—	—	—	—	—	—	—	—	—	—	
25	5	1	—	—	4	2	2	—	—	—	—	—	—	—	—	—	—	—	—	—	—	
26	5	—	—	—	5	2	3	—	—	—	—	—	—	—	—	—	—	—	—	—	—	
27	5	—	—	—	5	2	3	—	—	—	—	—	—	—	—	—	—	—	—	—	—	
28	1	—	—	—	1	—	—	—	—	—	—	—	—	—	—	—	—	—	—	—	—	
29	1	—	—	—	1	—	1	—	—	—	—	—	—	—	—	—	—	—	—	—	—	
30	1	—	—	—	1	—	1	—	—	—	—	—	—	—	—	—	—	—	—	—	—	
31	1	—	—	—	1	—	1	—	—	—	—	—	—	—	—	—	—	—	—	—	—	
32	—	—	—	—	—	—	—	—	—	—	—	—	—	—	—	—	—	—	—	—	—	
33	—	—	—	—	—	—	—	—	—	—	—	—	—	—	—	—	—	—	—	—	—	
34	—	—	—	—	—	—	—	—	—	—	—	—	—	—	—	—	—	—	—	—	—	
35	—	—	—	—	—	—	—	—	—	—	—	—	—	—	—	—	—	—	—	—	—	
36	—	—	—	—	—	—	—	—	—	—	—	—	—	—	—	—	—	—	—	—	—	
37	—	—	—	—	—	—	—	—	—	—	—	—	—	—	—	—	—	—	—	—	—	
38	—	—	—	—	—	—	—	—	—	—	—	—	—	—	—	—	—	—	—	—	—	
39	—	—	—	—	—	—	—	—	—	—	—	—	—	—	—	—	—	—	—	—	—	
40	—	—	—	—	—	—	—	—	—	—	—	—	—	—	—	—	—	—	—	—	—	
41	1	—	—	—	1	—	1	—	—	—	—	—	—	—	—	—	—	—	—	—	—	
Totale	FAMIGLIE . . . di cui era a capo una femmina . . .	61.338 10.870	5.340 549	751 134	80 8	5.427 382	311 1	1.530 32	656 52	534 12	6 —	22 —	4 562	10.241 —	35 —	1.040 —	122 —	23.840 1.025	608 7	155 —	2.877 799	12.423 7.439
	MEMBRI . . .	251.039	24.012	2.900	465	30.757	3.306	12.418	2.358	2.202	26	79	12	37.630	163	3.148	386	103.086	3.211	501	10.340	40.704

(*) Cfr. « Avvertenze alle tavole ».
(1) Compresa la condizione sociale ignota.

TAVOLA VIII.

**Convivenze (*) secondo la specie e numero dei componenti presenti secondo la qualità ed il sesso :
nella provincia e nel comune capoluogo.**

Numero d'ordine	SPECIE DELLE CONVIVENZE E QUALITÀ DEI COMPONENTI	PROVINCIA				COMUNE DI VENEZIA			
		N. conviv.	componenti			N. conviv.	componenti		
			MF	M	F		MF	M	F
1	2	3	4	5	6	7	8	9	10
1	ALBERGHI, LOCANDE, PENSIONI, AFFITTALETTI	240 <i>195</i>	3.751 <i>1.028</i>	2.106 <i>674</i>	1.645 <i>354</i>	188 <i>143</i>	3.584 <i>861</i>	1.971 <i>539</i>	1.613 <i>322</i>
	Ospiti	—	2.992 <i>821</i>	1.664 <i>578</i>	1.328 <i>243</i>	—	2.857 <i>686</i>	1.551 <i>465</i>	1.306 <i>221</i>
2	ISTITUTI DI CURA NON MILITARI (ospedali, case di cura, manicomi).	32 <i>4</i>	6.290 <i>21</i>	2.639 <i>—</i>	3.651 <i>21</i>	19 <i>2</i>	5.046 <i>17</i>	2.079 <i>—</i>	2.967 <i>17</i>
	Malati	—	5.249 <i>1</i>	2.397 <i>—</i>	2.852 <i>1</i>	—	4.202 <i>—</i>	1.885 <i>—</i>	2.317 <i>—</i>
3	ISTITUTI DI CURA MILITARI (ospedali, convalescenziari)	1 <i>—</i>	99 <i>—</i>	90 <i>—</i>	9 <i>—</i>	1 <i>—</i>	99 <i>—</i>	90 <i>—</i>	9 <i>—</i>
	Malati (*)	—	35 <i>—</i>	35 <i>—</i>	— <i>—</i>	—	35 <i>—</i>	35 <i>—</i>	— <i>—</i>
4	ISTITUTI DI EDUCAZIONE NON RETTI DA RELIGIOSI (collegi, convitti, orfanotrofi, case di correzione)	11 <i>6</i>	582 <i>57</i>	430 <i>21</i>	152 <i>36</i>	8 <i>4</i>	511 <i>51</i>	430 <i>21</i>	81 <i>30</i>
	Alunni	—	157 <i>18</i>	66 <i>8</i>	91 <i>10</i>	—	115 <i>18</i>	66 <i>8</i>	49 <i>10</i>
5	ISTITUTI DI EDUCAZIONE RETTI DA RELIGIOSI (collegi, convitti, seminari, orfanotrofi, case di correzione)	87 <i>50</i>	2.735 <i>249</i>	1.213 <i>22</i>	1.522 <i>227</i>	39 <i>14</i>	2.025 <i>99</i>	877 <i>13</i>	1.148 <i>36</i>
	Alunni	—	1.790 <i>13</i>	1.030 <i>7</i>	760 <i>6</i>	—	1.325 <i>6</i>	726 <i>—</i>	599 <i>6</i>
6	COMUNITÀ RELIGIOSE (esclusi i seminari)	64 <i>37</i>	1.379 <i>268</i>	442 <i>100</i>	937 <i>168</i>	48 <i>23</i>	1.205 <i>181</i>	409 <i>67</i>	796 <i>114</i>
7	ISTITUTI DI ASSISTENZA (ospizi, ricoveri di mendicizia, brefotrofi, dormitori gratuiti, asili per i senza tetto, sale per emigranti)	36 <i>13</i>	2.596 <i>95</i>	968 <i>32</i>	1.628 <i>63</i>	23 <i>9</i>	2.050 <i>66</i>	755 <i>27</i>	1.295 <i>39</i>
	Ricoverati	—	2.156 <i>68</i>	945 <i>27</i>	1.211 <i>41</i>	—	1.694 <i>42</i>	738 <i>23</i>	956 <i>19</i>
8	CASERME, POSTI DI GUARDIA, BARACCAMENTI MILITARI, REGIE NAVI.	174 <i>109</i>	7.145 <i>582</i>	7.145 <i>582</i>	— <i>—</i>	125 <i>66</i>	6.679 <i>381</i>	6.679 <i>381</i>	— <i>—</i>
9	NAVI MERCANTILI E BARCHE	430 <i>408</i>	2.315 <i>1.424</i>	2.257 <i>1.395</i>	58 <i>29</i>	336 <i>314</i>	1.988 <i>1.097</i>	1.937 <i>1.075</i>	51 <i>22</i>
	Passeggeri	—	165 <i>16</i>	125 <i>—</i>	40 <i>16</i>	—	158 <i>9</i>	125 <i>—</i>	33 <i>9</i>
10	STABILIMENTI CARCERARI NON MILITARI (carceri giudiziarie, case di arresto, case di reclusione, ergastoli, stabilimenti di pena speciali)	9 <i>3</i>	1.175 <i>26</i>	855 <i>25</i>	320 <i>1</i>	4 <i>—</i>	1.102 <i>—</i>	788 <i>—</i>	314 <i>—</i>
	Detenuti	—	1.144 <i>26</i>	824 <i>25</i>	320 <i>1</i>	—	1.071 <i>—</i>	757 <i>—</i>	314 <i>—</i>
11	STABILIMENTI CARCERARI MILITARI (carceri, reclusori, stabilimenti di pena)	—	—	—	—	—	—	—	—
	Detenuti	—	—	—	—	—	—	—	—
12	ALTRE SPECIE DI CONVIVENZE (*) (camerate, baracche di operai o di giornalieri di campagna, caserme di pompieri, ecc.)	85 <i>80</i>	602 <i>393</i>	373 <i>265</i>	229 <i>128</i>	41 <i>36</i>	415 <i>206</i>	216 <i>108</i>	199 <i>98</i>
	IN COMPLESSO . . .	1.169 <i>905</i>	28.669 <i>4.143</i>	18.518 <i>3.116</i>	10.151 <i>1.027</i>	832 <i>611</i>	24.704 <i>2.959</i>	16.231 <i>2.231</i>	8.473 <i>728</i>

(*) Cfr. « Avvertenze alle tavole ».

NOTA. — Le cifre in corsivo, sotto i dati relativi al numero ed ai componenti di ciascuna specie di convivenza, si riferiscono alle convivenze con non più di 15 componenti presenti e sono già comprese nei dati stessi

TAVOLA X.

Popolazione residente secondo l'età, il sesso e lo stato civile.

A) Provincia

ETÀ IN ANNI COMPIUTI (*)	IN COMPLESSO			STATO CIVILE (*)														
				Celibi e nubili			Coniugati (1)			Vedovi			Divorziati			Ignoto		
	MF	M	F	MF	M	F	MF	M	F	MF	M	F	MF	M	F	MF	M	F
1	2	3	4	5	6	7	8	9	10	11	12	13	14	15	16	17	18	19
0	15.723	7.997	7.726	15.723	7.997	7.726	—	—	—	—	—	—	—	—	—	—	—	—
1	14.879	7.501	7.378	14.879	7.501	7.378	—	—	—	—	—	—	—	—	—	—	—	—
2	14.425	7.427	6.998	14.425	7.427	6.998	—	—	—	—	—	—	—	—	—	—	—	—
3	13.827	7.024	6.803	13.827	7.024	6.803	—	—	—	—	—	—	—	—	—	—	—	—
4	14.009	7.126	6.883	14.009	7.126	6.883	—	—	—	—	—	—	—	—	—	—	—	—
5	14.591	7.514	7.077	14.591	7.514	7.077	—	—	—	—	—	—	—	—	—	—	—	—
6	14.021	7.015	7.006	14.021	7.015	7.006	—	—	—	—	—	—	—	—	—	—	—	—
7	14.008	7.142	6.866	14.008	7.142	6.866	—	—	—	—	—	—	—	—	—	—	—	—
8	14.801	7.557	7.244	14.801	7.557	7.244	—	—	—	—	—	—	—	—	—	—	—	—
9	14.797	7.472	7.325	14.797	7.472	7.325	—	—	—	—	—	—	—	—	—	—	—	—
10	14.470	7.394	7.076	14.470	7.394	7.076	—	—	—	—	—	—	—	—	—	—	—	—
11	13.812	6.941	6.871	13.812	6.941	6.871	—	—	—	—	—	—	—	—	—	—	—	—
12	14.733	7.359	7.374	14.733	7.359	7.374	—	—	—	—	—	—	—	—	—	—	—	—
13	14.341	7.263	7.078	14.340	7.263	7.077	1	—	—	—	—	—	—	—	—	—	—	—
14	14.041	7.179	6.862	14.041	7.179	6.862	—	—	—	—	—	—	—	—	—	—	—	—
15	12.709	6.468	6.241	12.696	6.468	6.228	13	—	—	—	—	—	—	—	—	—	—	—
16	12.165	6.250	5.915	12.131	6.248	5.883	34	2	32	—	—	—	—	—	—	—	—	—
17	6.377	3.241	3.136	6.319	3.233	3.086	58	8	50	—	—	—	—	—	—	—	—	—
18	7.021	3.625	3.396	6.893	3.616	3.277	128	9	119	—	—	—	—	—	—	—	—	—
19	8.158	4.242	3.916	7.818	4.221	3.597	340	21	319	—	—	—	—	—	—	—	—	—
20	10.890	5.639	5.251	10.129	5.523	4.606	760	116	644	1	—	—	—	—	—	—	—	—
21	12.419	6.347	6.072	10.942	6.115	4.827	1.466	230	1.236	11	2	9	—	—	—	—	—	—
22	12.130	6.233	5.897	10.015	5.823	4.192	2.108	410	1.698	7	—	—	—	—	—	—	—	—
23	11.740	6.180	5.560	8.866	5.363	3.503	2.856	813	2.043	18	4	14	—	—	—	—	—	—
24	11.974	6.165	5.809	8.238	5.032	3.206	3.711	1.127	2.584	24	5	19	1	—	—	—	—	—
25	11.576	5.848	5.728	6.910	4.218	2.692	4.625	1.619	3.006	40	11	29	—	—	—	—	—	—
26	10.544	5.366	5.178	5.639	3.478	2.161	4.868	1.878	2.990	37	10	27	—	—	—	—	—	—
27	10.639	5.515	5.124	4.995	3.034	1.961	5.584	2.466	3.118	58	14	44	2	1	—	—	—	—
28	10.525	5.419	5.109	4.281	2.587	1.694	6.178	2.814	3.364	67	17	50	1	—	—	—	—	—
29	10.013	5.089	4.924	3.464	2.043	1.421	6.464	3.024	3.440	85	22	63	—	—	—	—	—	—
30	9.398	4.676	4.722	2.888	1.622	1.266	6.408	3.013	3.395	102	41	61	—	—	—	—	—	—
31	9.710	4.922	4.788	2.745	1.491	1.254	6.842	3.393	3.449	122	37	85	—	—	—	—	—	—
32	9.041	4.523	4.518	2.265	1.198	1.097	6.649	3.275	3.374	126	49	77	1	1	—	—	—	—
33	9.193	4.620	4.573	2.121	1.116	1.005	6.906	3.451	3.455	165	53	112	1	—	—	—	—	—
34	8.605	4.336	4.269	1.795	919	876	6.625	3.367	3.258	183	50	133	2	—	—	—	—	—
35	8.336	4.105	4.231	1.650	757	893	6.522	3.293	3.229	163	55	108	1	—	—	—	—	—
36	8.438	4.091	4.847	1.537	681	856	6.680	3.352	3.328	221	58	163	—	—	—	—	—	—
37	7.657	3.809	3.848	1.388	601	787	6.066	3.147	2.919	202	60	142	1	—	—	—	—	—
38	7.849	3.825	4.024	1.309	546	763	6.289	3.210	3.079	250	69	181	1	—	—	—	—	—
39	7.851	3.829	4.022	1.243	525	718	6.343	3.229	3.114	265	75	190	—	—	—	—	—	—
40	7.172	3.406	3.766	1.190	434	756	5.691	2.915	2.776	291	57	234	—	—	—	—	—	—
41	7.123	3.419	3.704	1.066	409	657	5.745	2.942	2.803	311	68	243	1	—	—	—	—	—
42	7.075	3.424	3.651	1.016	395	621	5.654	2.956	2.698	405	73	332	—	—	—	—	—	—
43	6.779	3.298	3.481	973	399	574	5.384	2.797	2.587	422	102	320	—	—	—	—	—	—
44	6.534	3.156	3.378	927	352	575	5.112	2.702	2.410	494	101	393	1	1	—	—	—	—
45	6.319	3.082	3.237	895	353	542	4.905	2.620	2.285	519	109	410	—	—	—	—	—	—
46	6.343	3.080	3.263	783	315	468	4.976	2.617	2.359	552	147	435	2	1	1	—	—	—
47	6.051	2.918	3.133	789	303	486	4.650	2.494	2.156	608	120	488	4	1	3	—	—	—
48	5.896	2.855	3.041	741	291	450	4.518	2.429	2.089	634	134	500	3	—	—	—	—	—
49	5.353	2.445	2.908	658	259	399	4.041	2.055	1.986	654	131	523	—	—	—	—	—	—
50	5.503	2.576	2.927	682	260	422	4.142	2.164	1.978	678	151	527	1	1	—	—	—	—
51	5.385	2.533	2.852	630	236	394	4.041	2.128	1.913	714	169	545	—	—	—	—	—	—
52	5.189	2.474	2.715	594	236	358	3.912	2.064	1.848	681	174	507	2	—	2	—	—	—
53	4.779	2.226	2.553	581	219	362	3.469	1.819	1.650	727	187	540	2	—	1	—	—	—
54	4.839	2.339	2.550	607	231	376	3.534	1.906	1.623	747	201	546	1	1	—	—	—	—
55	4.050	1.939	2.061	507	191	316	2.924	1.635	1.289	619	163	456	—	—	—	—	—	—
56	4.431	2.062	2.369	518	214	304	3.204	1.682	1.522	709	166	543	—	—	—	—	—	—
57	4.383	2.063	2.320	509	168	341	3.103	1.666	1.437	770	228	542	1	—	—	—	—	—
58	4.116	2.004	2.112	456	177	279	2.940	1.616	1.324	720	211	509	—	—	—	—	—	—
59	4.384	2.149	2.235	433	193	249	3.039	1.698	1.341	911	258	653	1	—	—	—	—	—
60	4.350	2.104	2.246	457	185	272	2.949	1.653	1.296	944	266	678	—	—	—	—	—	—
61	3.476	1.636	1.840	410	143	267	2.253	1.265	988	813	228	585	—	—	—	—	—	—
62	3.495	1.582	1.913	388	140	248	2.241	1.206	1.035	866	236	630	—	—	—	—	—	—
63	3.512	1.634	1.878	398	144	254	2.164	1.224	940	950	266	684	—	—	—	—	—	—
64	3.383	1.565	1.818	394	149	245	2.060	1.155	905	929	261	668	—	—	—	—	—	—
65	3.166	1.490	1.676	349	127	222	1.861	1.089	772	956	274	682	—	—	—	—	—	—
66	3.174	1.442	1.732	405	157	248	1.784	1.025	759	985	260	725	—	—	—	—	—	—
67	2.741	1.209	1.532	308	106	202	1.516	860	656	917	243	674	—	—	—	—	—	—
68	2.679	1.247	1.432	312	110	202	1.380	846	534	986	291	695	1	—	—	—	—	—
69	2.690	1.176	1.514	325	103	222	1.313	780	533	1.052	293	759	—	—	—	—	—	—
70	2.772	1.250	1.522	315	116	199	1.357	816	541	1.099	317	782	1	1	—	—	—	—
71	2.399	1.052	1.347	280	105	175	1.069	655	414	1.050	292	758	—	—	—	—	—	—
72	2.358	1.018	1.340	252	87	165	1.050	632	418	1.056	299	757	—	—	—	—	—	—
73	2.096	908	1.188	210	78	132	868	540	328	1.018	290	728	—	—	—	—	—	—
74	2.026	885	1.141	227	81	146	805	518	287	994	286	708	—	—	—	—	—	—
75-79	6.855	2.789	4.066	769	256	513	2.258	1.462	796	3.827	1.070	2.757	1	1	—	—	—	—
80-84	3.325	1.293	2.032	383	114	269	726	504	222									

Segue TAVOLA X.

Popolazione residente secondo l'età, il sesso e lo stato civile.

B) Comune di Venezia

ETÀ IN ANNI COMPIUTI (*)	IN COMPLESSO			STATO CIVILE (*)														
				Celibi e nubili			Coniugati (1)			Vedovi			Divorziati			Ignoto		
	M	F	M	M	F	M	M	F	M	M	F	M	M	F	M	M	F	M
1	2	3	4	5	6	7	8	9	10	11	12	13	14	15	16	17	18	19
0	5.029	2.528	2.501	5.029	2.528	2.501	—	—	—	—	—	—	—	—	—	—	—	—
1	4.659	2.327	2.332	4.659	2.327	2.332	—	—	—	—	—	—	—	—	—	—	—	—
2	4.567	2.344	2.223	4.567	2.344	2.223	—	—	—	—	—	—	—	—	—	—	—	—
3	4.536	2.342	2.194	4.536	2.342	2.194	—	—	—	—	—	—	—	—	—	—	—	—
4	4.614	2.290	2.324	4.614	2.290	2.324	—	—	—	—	—	—	—	—	—	—	—	—
5	4.746	2.463	2.283	4.746	2.463	2.283	—	—	—	—	—	—	—	—	—	—	—	—
6	4.762	2.364	2.398	4.762	2.364	2.398	—	—	—	—	—	—	—	—	—	—	—	—
7	4.683	2.378	2.305	4.683	2.378	2.305	—	—	—	—	—	—	—	—	—	—	—	—
8	4.831	2.426	2.405	4.831	2.426	2.405	—	—	—	—	—	—	—	—	—	—	—	—
9	4.992	2.521	2.471	4.992	2.521	2.471	—	—	—	—	—	—	—	—	—	—	—	—
10	5.023	2.540	2.483	5.023	2.540	2.483	—	—	—	—	—	—	—	—	—	—	—	—
11	4.898	2.417	2.481	4.898	2.417	2.481	—	—	—	—	—	—	—	—	—	—	—	—
12	5.150	2.570	2.580	5.150	2.570	2.580	—	—	—	—	—	—	—	—	—	—	—	—
13	5.300	2.647	2.653	5.299	2.647	2.652	1	—	1	—	—	—	—	—	—	—	—	—
14	5.383	2.701	2.682	5.383	2.701	2.682	—	—	—	—	—	—	—	—	—	—	—	—
15	5.143	2.520	2.623	5.135	2.520	2.615	8	—	8	—	—	—	—	—	—	—	—	—
16	5.006	2.493	2.513	4.992	2.492	2.500	14	1	13	—	—	—	—	—	—	—	—	—
17	3.012	1.506	1.506	2.980	1.500	1.480	32	6	26	—	—	—	—	—	—	—	—	—
18	3.227	1.679	1.548	3.174	1.676	1.498	53	3	50	—	—	—	—	—	—	—	—	—
19	3.628	1.851	1.777	3.482	1.844	1.638	146	7	139	—	—	—	—	—	—	—	—	—
20	4.489	2.255	2.234	4.215	2.209	2.006	274	46	228	—	—	—	—	—	—	—	—	—
21	4.847	2.388	2.459	4.382	2.313	2.069	463	74	389	2	1	1	—	—	—	—	—	—
22	5.066	2.479	2.587	4.316	2.347	1.969	746	132	614	4	—	4	—	—	—	—	—	—
23	4.917	2.541	2.376	3.913	2.281	1.632	996	259	737	8	1	7	—	—	—	—	—	—
24	4.990	2.476	2.514	3.683	2.099	1.584	1.299	375	924	8	2	6	—	—	—	—	—	—
25	4.922	2.443	2.479	3.284	1.966	1.378	1.627	536	1.091	11	1	10	—	—	—	—	—	—
26	4.625	2.300	2.325	2.834	1.663	1.171	1.776	633	1.143	15	4	11	—	—	—	—	—	—
27	4.623	2.334	2.289	2.594	1.495	1.099	2.009	834	1.175	19	5	14	1	—	—	—	—	—
28	4.629	2.323	2.306	2.289	1.325	964	2.313	993	1.320	26	5	21	1	—	—	—	—	—
29	4.327	2.163	2.164	1.857	1.061	796	2.438	1.094	1.344	32	8	24	—	—	—	—	—	—
30	4.187	2.056	2.131	1.620	878	742	2.524	1.160	1.364	43	18	25	—	—	—	—	—	—
31	4.312	2.178	2.134	1.591	862	729	2.656	1.296	1.360	65	20	45	—	—	—	—	—	—
32	4.065	1.971	2.094	1.300	669	631	2.712	1.282	1.430	52	19	33	1	—	—	—	—	—
33	4.143	2.076	2.067	1.225	660	565	2.853	1.394	1.459	64	22	42	1	—	—	—	—	—
34	3.988	1.983	2.005	1.050	508	542	2.856	1.455	1.401	80	20	60	2	—	—	—	—	—
35	3.840	1.846	1.994	1.008	458	550	2.769	1.371	1.398	62	17	45	1	—	—	—	—	—
36	4.011	1.904	2.107	935	405	530	2.985	1.481	1.504	91	18	73	—	—	—	—	—	—
37	3.742	1.814	1.928	844	359	485	2.802	1.429	1.373	95	25	70	1	—	—	—	—	—
38	3.838	1.852	1.986	791	322	469	2.922	1.492	1.430	124	38	86	1	—	—	—	—	—
39	3.831	1.822	2.009	752	310	442	2.959	1.484	1.475	120	28	92	—	—	—	—	—	—
40	3.604	1.705	1.899	740	266	474	2.722	1.411	1.311	142	28	114	—	—	—	—	—	—
41	3.500	1.685	1.815	637	243	394	2.702	1.406	1.296	160	36	124	1	—	—	—	—	—
42	3.504	1.691	1.813	632	246	386	2.695	1.414	1.281	177	31	146	—	—	—	—	—	—
43	3.431	1.640	1.791	601	228	373	2.645	1.370	1.275	185	42	143	—	—	—	—	—	—
44	3.338	1.591	1.747	598	222	376	2.522	1.318	1.204	217	50	167	1	—	—	—	—	—
45	3.210	1.578	1.632	567	197	370	2.429	1.335	1.094	214	46	168	—	—	—	—	—	—
46	3.189	1.557	1.632	496	195	301	2.450	1.308	1.142	241	53	188	2	—	—	—	—	—
47	3.094	1.500	1.594	522	188	334	2.329	1.268	1.061	239	43	196	4	—	—	—	—	—
48	2.979	1.394	1.585	497	178	319	2.191	1.162	1.029	289	53	236	2	1	—	—	—	—
49	2.762	1.294	1.468	437	172	265	2.006	1.058	948	319	64	255	—	—	—	—	—	—
50	2.853	1.319	1.534	461	149	312	2.068	1.102	966	323	67	256	1	—	—	—	—	—
51	2.670	1.232	1.438	428	153	275	1.915	1.009	906	327	70	257	—	—	—	—	—	—
52	2.606	1.237	1.369	411	154	257	1.872	1.013	859	321	70	251	2	—	—	—	—	—
53	2.352	1.091	1.261	369	138	231	1.614	857	757	367	95	272	2	1	—	—	—	—
54	2.482	1.153	1.329	412	149	263	1.717	930	787	352	73	279	1	—	—	—	—	—
55	2.075	985	1.090	363	125	238	1.384	796	588	328	64	264	—	—	—	—	—	—
56	2.154	945	1.209	355	123	232	1.450	763	696	340	59	281	—	—	—	—	—	—
57	2.140	939	1.201	353	102	251	1.395	752	643	391	84	307	1	—	—	—	—	—
58	2.019	936	1.083	314	108	206	1.311	730	581	394	98	296	—	—	—	—	—	—
59	2.064	978	1.086	285	113	172	1.333	754	579	445	111	334	1	—	—	—	—	—
60	2.110	961	1.149	308	113	195	1.322	749	573	480	99	381	—	—	—	—	—	—
61	1.723	748	975	283	91	192	1.010	560	450	430	97	333	—	—	—	—	—	—
62	1.665	701	964	256	80	176	996	530	466	413	91	322	—	—	—	—	—	—
63	1.665	737	928	267	85	182	939	547	392	459	105	354	—	—	—	—	—	—
64	1.642	693	949	265	92	173	901	497	404	476	104	372	—	—	—	—	—	—
65	1.515	625	890	225	67	158	814	456	358	476	102	374	—	—	—	—	—	—
66	1.590	639	951	260	82	178	798	458	340	532	99	433	—	—	—	—	—	—
67	1.399	531	868	210	59	151	656	368	288	533	104	429	—	—	—	—	—	—
68	1.352	597	755	214	67	147	638	409	229	499	121	378	—	—	—	—	—	—
69	1.345	516	829	224	61	163	572	340	232	549	115	434	—	—	—	—	—	—
70	1.339	532	807	199	61	138	576	338	238	564	133	431	—	—	—	—	—	—
71	1.221	469	752	199	56	143	481	301	180	541	112	429	—	—	—	—	—	—
72	1.133	422	711	177	50	127	443	256	187	513	116	397	—	—	—	—	—	—
73	1.011	408	603	143	40	103	384	257	127	484	111	373	—	—	—	—	—	—
74	1.020	381	639	153	42	111	355	219	136	512	120	392	—	—	—	—	—	—
75-79	3.386	1.172	2.214	547	151	396	961	595	366	1.877	425	1.452	1	—	—	—	—	—
80-84	1.621	499	1.122	277	61	216	291	198	93	1.053	240	813	—	—	—	—	—	—
85-89	549	133	416	91	16	75	45	33	12	413	84	329	—	—	—	—	—	—
90-94	118	32	86	13	—	13	6	6	—	99	26	73	—	—	—	—	—	—
95-99	12																	

TAVOLA XI.

Popolazione presente secondo le categorie di attività economica (*): nei comuni, nelle zone e regioni agrarie.

N. d'ordine del comuni	Numero delle zone agrarie	COMUNI — ZONE E REGIONI AGRARIE(*)	POPOLAZIONE PRESENTE																
			IN COM- PLESSO	ATTIVA (*)											INAT- TIVA (1)	SU 100 DELLA POPOLAZIONE ATTIVA ERANO			
				Agri- coltura e pesca	Indu- stria	Tra- sporti e comu- nicazioni	Com- mercio	Credito ed assicu- razione	Liberi profes- sionisti e addetti al Culto	Ammi- nistraz. pub- blica	Ammi- nistraz. privata	Econo- mia do- mestica	TOTALE	di cui nell'ar- tigiato		nell'agri- coltura	nell'ind. e trasp.	nel com- mercio	% popolaz. at- tiva sul complesso
1	2	3	4	5	6	7	8	9	10	11	12	13	14	15	16	17	18	19	20
COMUNI																			
1	XXXIV	Annone Veneto	4.549	1.557	125	14	81	—	10	24	1	32	1.844	88	2.705	84,4	7,5	4,4	40,5
2	XXXVI	Campagna Lùpia	4.018	1.363	176	7	55	2	6	24	4	23	1.660	59	2.358	82,1	11,0	3,3	41,3
3	XXXVI	Campolongo Maggiore	7.226	1.943	724	11	144	1	10	34	2	26	2.895	258	4.331	67,1	25,4	5,0	40,1
4	XXXVI	Camponogara	6.051	1.692	511	24	106	1	8	29	7	41	2.419	151	3.632	69,9	22,1	4,4	40,0
5	XXXIV	Caorle	9.714	3.770	161	39	141	—	10	78	8	60	4.267	451	5.447	88,4	4,7	3,3	43,9
6	XXXVIII	Cavàrzere	24.476	6.607	2.255	201	473	11	44	245	4	109	9.949	432	14.527	66,4	24,7	4,8	40,6
7	XXXV	Ceggia	4.550	1.175	251	38	75	2	4	22	—	37	1.604	96	2.946	73,3	18,0	4,7	35,3
8	XXXVII	Chioggia	39.435	7.409	2.845	929	1.720	47	186	458	44	255	13.893	3.162	25.542	53,3	27,2	12,4	35,2
9	XXXIV	Cinto Caomaggiore	3.189	1.024	177	8	46	—	10	15	—	33	1.313	56	1.876	78,0	14,1	3,5	41,2
10	XXXVIII	Cona	6.337	2.576	171	37	117	1	7	34	4	32	2.979	130	3.358	86,5	7,0	3,9	47,0
11	XXXIV	Concordia Sagittaria	6.092	2.055	570	25	88	3	5	29	—	18	2.793	116	3.299	73,6	21,3	3,2	45,8
12	XXXVI	Dolo	8.789	1.490	1.201	122	406	24	37	190	29	218	3.717	463	5.072	40,1	35,6	10,9	42,3
13	XXXVI	Fiesso d'Artico	3.135	417	794	31	74	3	5	20	—	52	1.396	229	1.739	29,9	59,1	5,3	44,5
14	XXXV	Fossalta di Piave	3.594	785	281	46	83	—	2	22	8	72	1.299	201	2.295	60,4	25,2	6,4	36,1
15	XXXIV	Fossalta di Portogruaro	5.010	1.753	323	27	61	—	6	21	4	37	2.232	120	2.778	78,5	15,7	2,7	44,6
16	XXXVI	Fossò	3.674	813	592	19	104	—	4	16	1	18	1.567	190	2.107	51,9	39,0	6,6	42,7
17	XXXV	Grisolera	10.052	3.846	264	24	87	—	6	47	6	36	4.316	119	5.736	89,1	6,7	2,0	42,9
18	XXXIV	Gruaro	2.940	1.080	154	11	26	3	7	15	3	49	1.348	43	1.592	80,1	12,2	1,9	45,9
19	XXXV	Ièsolo	11.752	3.971	349	43	137	—	6	126	4	58	4.694	218	7.058	84,6	8,4	2,9	39,9
20	XXXVI	Marcon	3.239	1.095	252	7	22	—	4	13	—	15	1.408	48	1.831	77,8	18,4	1,6	43,5
21	XXXVI	Martellago	6.243	1.720	608	46	120	—	12	22	5	102	2.635	201	3.608	65,3	24,8	4,6	42,2
22	XXXV	Mèolo	5.005	1.473	416	40	39	—	11	34	1	42	2.106	112	2.899	69,9	21,7	4,2	42,1
23	XXXVI	Mira	20.448	2.542	3.838	263	501	6	60	182	15	263	7.670	651	12.778	33,1	53,5	6,5	37,5
24	XXXVI	Mirano	15.137	3.082	2.012	156	332	16	32	251	41	230	6.152	656	8.985	50,1	35,2	5,4	40,6
25	XXXV	Musile di Piave	7.513	2.443	382	31	82	2	9	50	5	47	3.051	136	4.462	80,1	13,5	2,7	40,6
26	XXXVI	Noale	7.069	1.884	494	46	250	10	13	82	3	143	2.925	284	4.144	64,4	18,5	8,5	41,4
27	XXXV	Noventa di Piave	5.940	1.271	712	64	194	2	6	36	—	74	2.359	203	3.581	53,9	32,9	8,2	39,7
28	XXXVI	Pianiga	5.884	1.967	669	61	169	—	9	37	9	56	2.977	305	2.907	66,1	24,5	5,7	50,6
29	XXXIV	Portogruaro	17.944	4.406	1.448	231	499	41	87	235	23	356	7.296	440	10.648	60,4	23,0	6,4	40,7
30	XXXIV	Pramaggiore	3.810	1.457	107	12	56	—	5	18	—	20	1.675	59	2.135	87,0	7,1	3,3	44,0
31	XXXVI	Salzano	5.436	1.347	616	7	95	—	4	18	7	42	2.136	156	3.300	63,1	29,2	4,4	39,3
32	XXXV	San Donà di Piave	22.097	5.155	1.784	210	564	32	46	221	29	311	8.352	738	13.745	61,7	23,9	6,8	37,8
33	XXXIV	San Michele al Taglia- mento	10.548	3.753	644	43	138	3	12	75	2	89	4.759	205	5.789	78,9	14,4	2,9	45,1
34	XXXV	San Michele del Quarto	3.522	1.394	104	51	45	—	4	23	4	17	1.642	48	1.880	84,9	9,4	2,7	46,6
35	XXXVI	Santa Maria di Sala	7.349	2.449	378	15	123	—	15	41	5	61	3.087	150	4.262	79,3	12,7	4,0	42,0
36	XXXIV	Santo Stino di Livenza	10.679	3.418	727	56	135	2	12	63	2	92	4.507	279	6.172	75,8	17,4	3,0	42,2
37	XXXVI	Scorzè	8.607	2.540	481	19	157	—	19	46	1	71	3.334	258	5.273	76,2	15,0	4,7	38,7
38	XXXVI	Spinea	4.563	943	764	73	132	3	4	30	8	55	2.012	161	2.551	46,9	41,6	6,6	44,1
39	XXXVI	Stra	3.778	596	751	36	167	3	8	45	10	63	1.679	211	2.099	35,5	46,9	9,9	44,4
40	XXXIV	Teglio Veneto	2.313	851	146	9	36	—	2	17	—	43	1.104	57	1.209	77,1	14,0	3,3	47,7
41	XXXV	Torre di Mosto	5.720	2.218	259	16	50	1	5	23	4	27	2.603	160	3.117	85,2	10,6	1,9	45,5
42	XXXVII	Venezia	269.699	11.863	42.904	12.981	17.399	1.783	3.164	11.307	1.110	7.299	109.810	12.399	159.889	10,8	50,9	15,8	40,7
43	XXXVI	Vigonovo	4.829	1.094	929	21	160	1	9	31	1	49	2.295	410	2.534	47,7	41,4	7,0	47,5
ZONE AGRARIE																			
(Regione unica di pianura)																			
—	XXXIV	Del Livenza e Tagliamento	76.788	25.124	4.582	475	1.277	52	166	590	43	829	33.138	1.914	43.650	75,8	15,3	3,9	43,2
—	XXXV	Del Piave	79.745	23.731	4.802	563	1.406	39	99	604	61	721	32.026	2.031	47.719	74,1	16,8	4,4	40,2
—	XXXVI	Del Brenta e Dese	125.475	28.977	15.790	964	3.117	70	259	1.111	148	1.528	51.964	4.842	78.511	55,8	32,2	6,0	41,4
—	XXXVII	Lagunare	309.134	19.272	45.749	13.910	19.119	1.830	3.350	11.765	1.154	7.554	123.703	15.561	185.431	15,6	48,2	15,5	40,0
—	XXXVIII	Dell'Adige	30.813	9.183	2.426	238	590	12	51	279	8	141	12.928	562	17.885	71,0	20,6	4,6	42,0
—		Provincia	621.955	106.287	73.349	16.150	25.509	2.003	3.925	14.349	1.414	10.773	253.759	24.910	368.196	41,9	35,3	10,1	40,8

(*) Cfr. « Avvertenze alle tavole ». (1) Compresa la professione ignota.

TAVOLA XII.

**Stranieri presenti secondo lo stato di appartenenza, il sesso ed il carattere della dimora:
nella provincia e nel comune capoluogo.**

STATO DI APPARTENENZA	STRANIERI PRESENTI (*)								STATO DI APPARTENENZA	STRANIERI PRESENTI (*)							
	IN COMPLESSO				CON DIMORA ABITUALE					IN COMPLESSO				CON DIMORA ABITUALE			
	Provincia		Comune di Venezia		Provincia		Comune di Venezia			Provincia		Comune di Venezia		Provincia		Comune di Venezia	
	M F	di cui F'	M F	di cui F'	M F	di cui F'	M F	di cui F'		M F	di cui F'	M F	di cui F'	M F	di cui F'	M F	di cui F'
1	2	3	4	5	6	7	8	9	1	2	3	4	5	6	7	8	9
EUROPA																	
CITTÀ DEL VATICANO . . .	1	—	—	—	1	—	—	—	Possedimenti, protettorati e mandati francesi. . .	15	1	15	1	14	1	14	1
SAN MARINO	1	1	1	1	—	—	—	—	Altri stati, possedimenti e protettorati	52	11	52	11	45	11	45	11
Albania	15	6	15	6	9	5	9	5	Totale	98	23	98	23	80	23	80	23
Austria	156	101	151	98	47	33	44	31	AFRICA								
Belgio	27	15	27	15	2	2	2	2	Egitto	18	7	18	7	11	7	11	7
Bulgaria	2	—	2	—	1	—	1	—	Liberia	—	—	—	—	—	—	—	—
Cecoslovacchia	63	40	61	38	31	21	30	20	Unione sud africana. . .	5	4	5	4	—	—	—	—
Danimarca	8	6	8	6	—	—	—	—	Possedimenti, protettorati e mandati belgi.	—	—	—	—	—	—	—	—
Estonia	—	—	—	—	—	—	—	—	Possedimenti, protettorati e mandati britannici. . .	—	—	—	—	—	—	—	—
Finlandia	—	—	—	—	—	—	—	—	Possedimenti, protettorati e mandati francesi.	2	1	2	1	—	—	—	—
Francia	225	138	222	136	33	25	31	23	Altri possedimenti e pro- tettorati	—	—	—	—	—	—	—	—
Germania	680	339	620	334	116	67	113	64	Totale	25	12	25	12	11	7	11	7
Gran Bretagna e Irlanda del nord (Regno unito di)	83	47	81	46	34	23	32	22	AMERICA								
Grecia	105	25	105	25	45	22	45	22	Argentina	5	3	5	3	4	3	4	3
Irlanda, stato libero. . .	1	1	1	1	1	1	1	1	Brasile	3	2	3	2	3	2	3	2
Jugoslavia	80	17	80	17	13	9	13	9	Canadà	8	5	8	5	1	—	1	—
Lettonia	1	1	1	1	—	—	—	—	Cile	1	—	1	—	1	—	1	—
Lituania	—	—	—	—	—	—	—	—	Colombia	—	—	—	—	—	—	—	—
Lussemburgo	2	2	2	2	—	—	—	—	Cuba	—	—	—	—	—	—	—	—
Norvegia	14	9	14	9	5	2	5	2	Messico	—	—	—	—	—	—	—	—
Paesi Bassi	29	16	29	16	3	—	3	—	Perù	—	—	—	—	—	—	—	—
Polonia	28	10	27	10	9	3	9	3	Stati Uniti	76	43	74	42	13	10	11	9
Portogallo	4	1	4	1	—	—	—	—	Uruguay	1	1	1	1	1	1	1	1
Romania	60	26	60	26	6	2	6	2	Venezuela	—	—	—	—	—	—	—	—
Spagna	10	5	10	5	9	5	9	5	Altri stati e possedimenti	—	—	—	—	—	—	—	—
Svezia	2	2	2	2	2	2	2	2	Totale	94	54	92	53	23	16	21	15
Svizzera	211	116	189	104	95	51	73	39	OCEANIA								
Turchia (parte europea). .	30	10	30	10	23	9	23	9	Australia	4	2	4	2	—	—	—	—
Ungheria	111	52	110	52	23	9	23	9	Nuova Zelanda	—	—	—	—	—	—	—	—
U.R.S.S. (parte europea). .	11	3	9	3	6	2	4	2	Possedimenti, protettorati e mandati britannici. . .	1	—	1	—	—	—	—	—
Altri stati e possedimenti	7	5	6	5	3	2	2	2	Possedimenti francesi. . .	—	—	—	—	—	—	—	—
Totale	1.917	994	1.867	969	517	295	480	274	Possedimenti e mandati giapponesi	—	—	—	—	—	—	—	—
ASIA									Possedimenti olandesi . .	—	—	—	—	—	—	—	—
Afganistan, Iran, Nepal, Siam	11	6	11	6	10	6	10	6	Possedimenti U.S.A. . .	—	—	—	—	—	—	—	—
Cina	2	—	2	—	—	—	—	—	Totale	5	2	5	2	—	—	—	—
Giappone	5	5	5	5	—	—	—	—	In complesso	2.139	1.090	2.087	1.064	631	341	592	319
India Britannica	3	1	3	1	2	1	2	1									
Turchia (parte asiatica). .	8	4	8	4	8	4	8	4									
U.R.S.S. (parte asiatica). .	—	—	—	—	—	—	—	—									
Possedimenti, protettorati e mandati britannici. . .	2	—	2	—	1	—	1	—									

(*) Cfr. « Avvertenze alle tavole ».