

VIII CENSIMENTO GENERALE
DELLA POPOLAZIONE

21 APRILE 1936 - XIV

VOLUME II
PROVINCE

FASCICOLO 85

PROVINCIA DI CATANIA



ROMA

TIPOGRAFIA IPPOLITO FAILLI

1937 - ANNO XV

INDICE

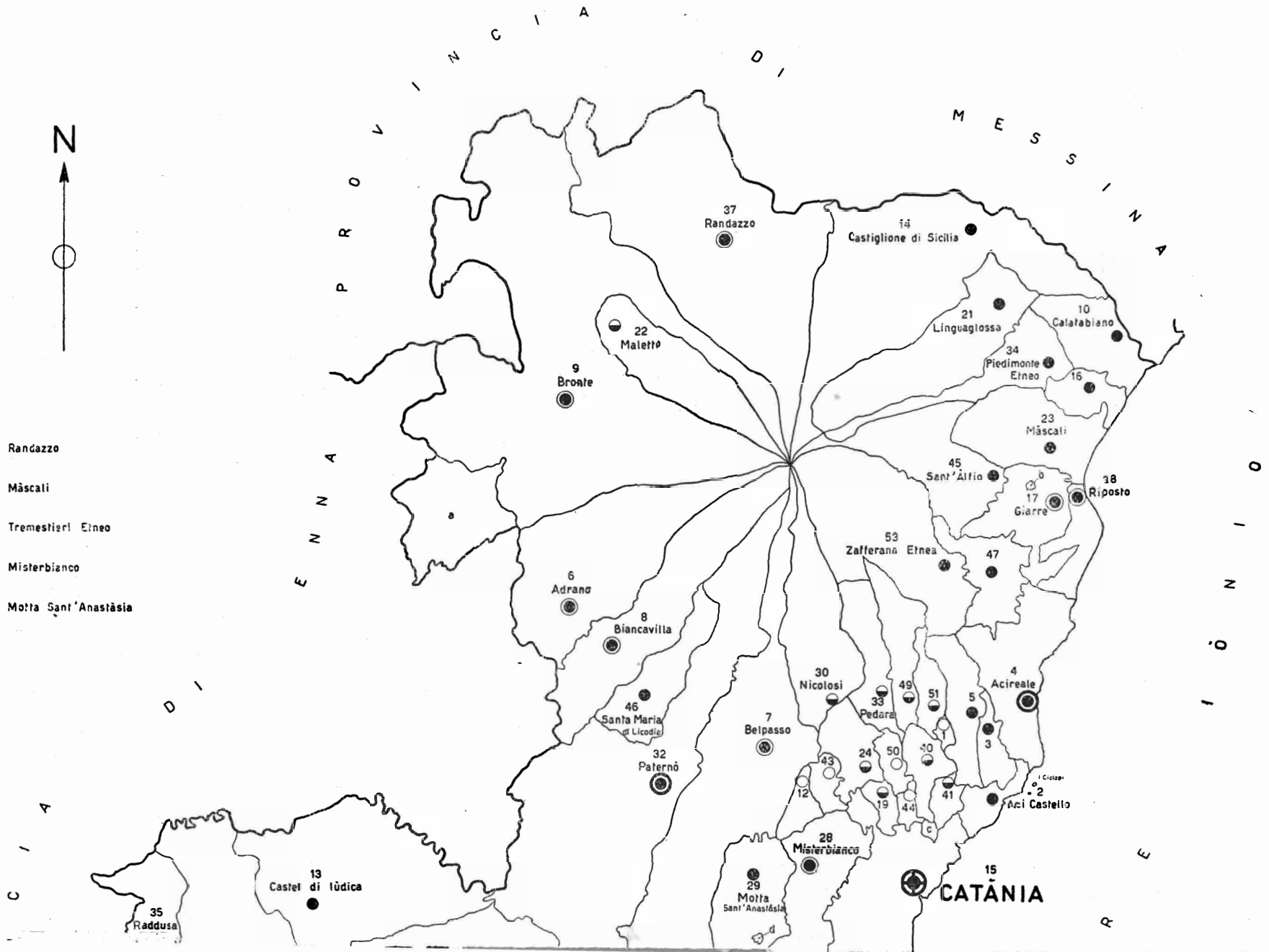
1. - CARTINA DELLA PROVINCIA DI CATANIA	Pag.	IV
2. - AVVERTENZE GENERALI	»	VI
3. - NOTE ILLUSTRATIVE:		
1. - <i>Circoscrizione territoriale</i>	»	VII
2. - <i>Popolazione presente e residente - Assenti temporanei</i>	»	VII
3. - <i>Movimento naturale e migratorio</i>	»	VII
4. - <i>Densità</i>	»	VII
5. - <i>Classificazione dei comuni secondo il numero degli abitanti - Popolazione dei centri e delle case sparse</i>	»	VIII
6. - <i>Famiglie</i>	»	VIII
7. - <i>Convivenze</i>	»	IX
8. - <i>Sesso ed età</i>	»	IX
9. - <i>Stato civile</i>	»	XI
10. - <i>Popolazione presente secondo le categorie di attività economica</i>	»	XII
11. - <i>Stranieri</i>	»	XII
4. - AVVERTENZE ALLE TAVOLE:		
1. Circoscrizioni territoriali e tavole. — 2. Toponomastica. — 3. Accentatura dei nomi. — 4. Altimetria. — 5. Superficie territoriale. — 6. Densità. — 7. Zone e regioni agrarie. — 8. Frazioni. — 9. Centri e case sparse. — 10. Popolazione presente, temporaneamente assente, residente. — 11. Famiglia. — 12. Condizione sociale del capo famiglia. — 13. Figli residenti non coniugati conviventi col capo famiglia. — 14. Convivenze. — 15. Età. — 16. Stato civile. — 17. Popolazione attiva. — 18. Categorie di attività economica. — 19. Stranieri. — 20. Confronti con i precedenti censimenti. — 21. Notizie non pubblicate ed esistenti presso l'Istituto centrale di statistica		Pag. 2
5. - TAVOLE:		
I - Popolazione presente, temporaneamente assente, residente, distinta secondo il carattere della dimora, il luogo ove si trovava l'assente e il sesso: nei comuni, zone e regioni agrarie. — Altimetria dei comuni. Superficie, densità, popolazione residente dei centri e delle case sparse: per comuni, per zone e regioni agrarie	Pag.	8
II - Popolazione residente: nei comuni, frazioni di censimento, centri e case sparse	»	10
III - Numero dei comuni e dei centri (classificati secondo la popolazione residente): per zone e regioni agrarie	»	11
IV - Famiglie residenti, popolazione residente in complesso, nei centri (classificati secondo la popolazione) e nelle case sparse: per zone e regioni agrarie	»	11
V - Famiglie residenti secondo la condizione sociale del capo famiglia: nel comune capoluogo, nelle zone e regioni agrarie. Numero delle famiglie numero dei membri residenti	»	12
VI - Famiglie residenti secondo il numero dei figli conviventi, per classi di età dei figli e secondo la condizione sociale del capo famiglia. — Numero delle famiglie e numero dei figli	»	14
VII - Famiglie residenti secondo il numero dei membri residenti e la condizione sociale del capo famiglia, nella provincia, nel comune capoluogo	»	16
VIII - Convivenze secondo la specie e numero dei componenti presenti secondo la qualità ed il sesso: nella provincia, nel comune capoluogo	»	17
IX - Popolazione presente secondo l'età, il sesso e lo stato civile:		
A) Provincia	»	18
B) Comune di Catania	»	19
X - Popolazione residente secondo l'età, il sesso e lo stato civile:		
A) Provincia	»	20
B) Comune di Catania	»	21
XI - Popolazione presente secondo le categorie di attività economica: nei comuni, nelle zone e regioni agrarie.	»	22
XII - Stranieri presenti secondo lo stato di appartenenza, il sesso ed il carattere della dimora: nella provincia e nel comune capoluogo.	»	23

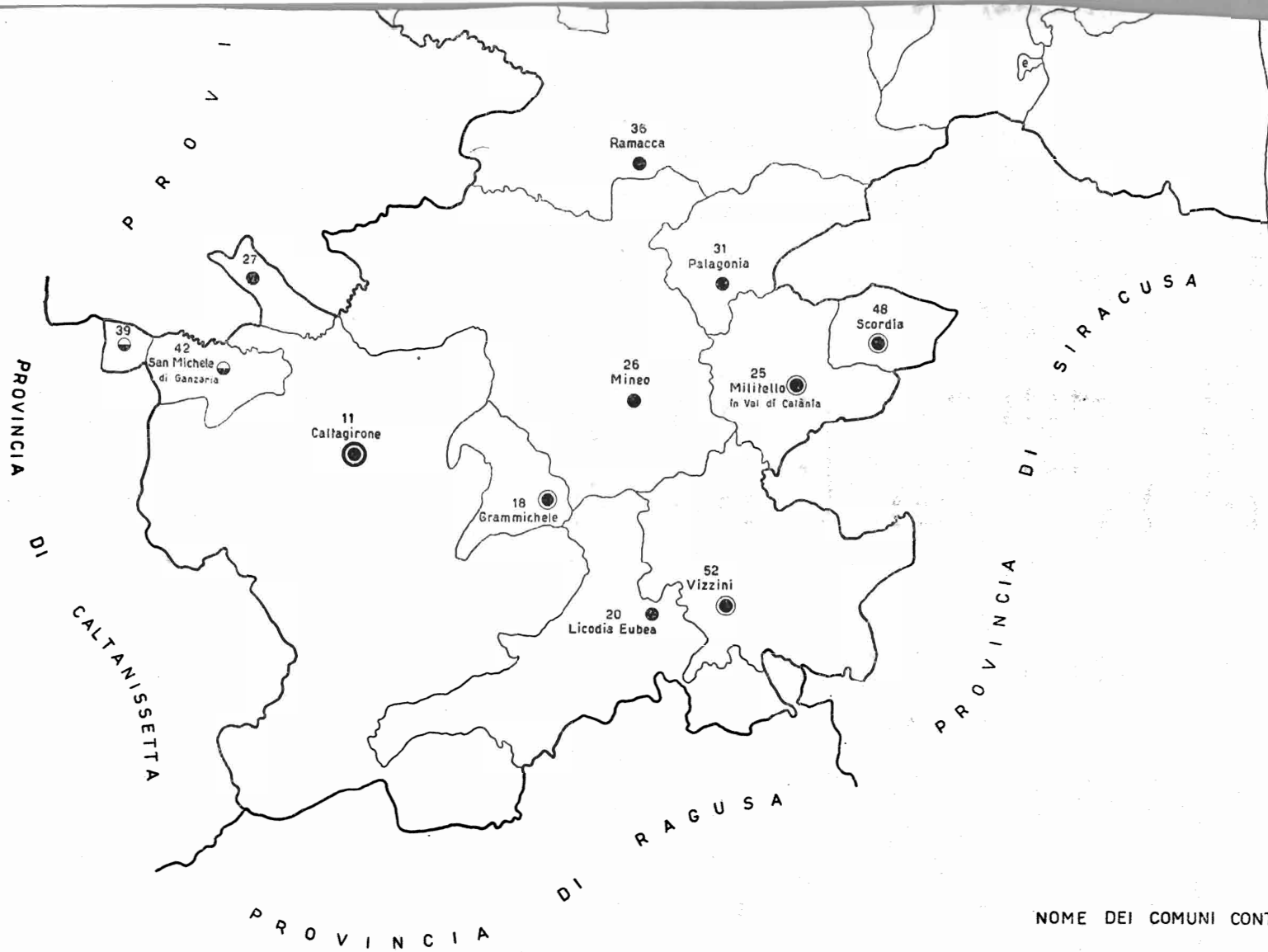
PROVINCIA DI CATANIA

ISTITUTO CENTRALE DI STATISTICA
DEL REGNO D'ITALIA



- a - Frazione del comune di Randazzo
- b - " " " " Mascali
- c - " " " " Tremestieri Etneo
- d - " " " " Misterbianco
- e - " " " " Motta Sant'Anastasia






SEGNI CONVENZIONALI

○	Comuni con meno di 2.000 abitanti
● 2.001 a 5.000 ..
● 5.001 .. 10.000 ..
● 10.001 .. 25.000 ..
● 25.001 .. 50.000 ..
● 50.001 .. 100.000 ..
● 100.001 .. 250.000 ..

NOME DEI COMUNI CONTRASSEGNA TI DAL SOLO NUMERO

1 - Aci Bonaccorsi	24 - Mascali	44 - Sant'Ágata li Battiati
3 - Aci Catena	27 - Mirabella Imbaccari	47 - Santa Venerina
5 - Aci Sant'Antonio	39 - San Cono	49 - Trecastagni
12 - Camporotondo Etneo	40 - San Giovanni la Punta	50 - Tremestieri Etneo
16 - Fiumefreddo di Sicilia	41 - San Gregorio di Catania	51 - Viagrande
19 - Gravina di Catania	43 - San Pietro Clarenza	

SCALA 1:350.000



CIRCOSCRIZIONI DEI COMUNI DELLA PROVINCIA AL 21 APRILE 1936-XIV.

numeri che accompagnano i nomi dei comuni corrispondono ai numeri d'ordine progressivi indicati nella colonna I della tavola I. — Il numero degli abitanti, rappresentato dai segni convenzionali, è riferito alla popolazione residente.

AVVERTENZE GENERALI

1. — I risultati dell'VIII censimento generale della popolazione, secondo il piano completo di elaborazione, saranno pubblicati nei seguenti volumi:

- Vol. II. — PROVINCE - Costituito da 94 fascicoli provinciali.
- » III. — REGNO - *Popolazione - Territorio - Famiglie - Convivenze - Sesso - Stato civile - Età - Stranieri.*
- » IV. — REGNO - *Professioni.*
- » V. — LIBIA - POSSEDIMENTI DELL'EGEO - TIENT-SIN.

Il Vol. I è destinato alla raccolta degli *Atti del censimento.*

2. — Ciascun fascicolo provinciale è composto di due parti: le *note illustrative* e le *tavole*. Queste ultime sono precedute da « Avvertenze alle tavole » che è necessario tenere presenti per la corretta interpretazione dei dati. Per i confronti con il censimento del 1931 vedasi inoltre l'avvertenza 7 seguente e il n. 20 delle « Avvertenze alle tavole ».

3. — Notizie dettagliate sulle *professioni* della popolazione per *single province* saranno pubblicate nel Vol. IV.

4. — Per le *notizie disponibili* presso l'Istituto centrale di statistica *ma non pubblicate*, vedansi « Avvertenze alle tavole » n. 21.

5. — Ad ogni fascicolo provinciale è unita una *cartina* alla scala 1: 350.000, con l'indicazione della circoscrizione dei comuni della provincia. I confini comunali sono stati determinati, per la provincia di Catania, mediante riduzione geometrica, a scala unica, delle figure territoriali rappresentate dai quadri d'unione delle mappe del nuovo catasto geometrico.

6. — Nelle note illustrative le *regioni agrarie* di montagna, collina e pianura sono indicate, rispettivamente, con le lettere M, C e P. Mancando una di dette regioni vengono omesse le indicazioni o i dati corrispondenti. Quando non figurano notizie per regioni agrarie significa che la provincia costituisce un'unica regione.

7. — Date le speciali condizioni nelle quali si è svolto il censimento del 21 aprile 1936-XIV, in conseguenza della guerra in A. O., si è ritenuto conveniente di formare - per la compilazione delle note illustrative - una *popolazione speciale* costituita dai presenti alla data del censimento e dagli assenti temporaneamente in A. O., nella Libia e nei Possedimenti, per avere una cifra che, meglio della popolazione presente del 1936, si presti, per quanto riguarda la popolazione maschile, al confronto con la popolazione presente del 1931.

8. — Il dato relativo alla *popolazione delle case sparse* al censimento del 1931 indicato nel paragrafo 5 delle note illustrative, differisce, in alcuni casi, da quello pubblicato nei fascicoli provinciali del 1931, che è stato sostituito dal dato definitivo pubblicato nel vol. VII « Centri abitati » del censimento 1931 (Cfr. avvertenza 2 di detto volume, pag. VIII). Vedansi « Avvertenze alle tavole » n. 9.

9. — I dati della *superficie* e della *densità* del 1931 possono differire da quelli pubblicati nei fascicoli provinciali del 1931 per eventuale successiva rettifica della superficie in seguito a nuovi accertamenti, oltre che per eventuali variazioni territoriali verificatesi dopo il 21 aprile 1931.

10. — Nei prospetti o nelle tavole della presente pubblicazione sono adoperati i seguenti *segni convenzionali*:

linea (—) quando il fenomeno non esiste; puntini (...) quando le cifre proporzionali non raggiungono le cifre significative dell'ordine minimo considerato (0,1 oppure 0,01).

NOTE ILLUSTRATIVE

1. - Circoscrizione territoriale. — La provincia, che ha una superficie di km² 3.567,48, non ha avuto, dal 1931 al 1936, alcuna variazione territoriale.

2. - Popolazione presente e residente. Assenti temporanei. — Tanto la popolazione presente che residente (Prosp. 1) sono aumentate tra il 1931 e il 1936: la prima del 2,3 %, la seconda del 4,3 %.

Prosp. 1 (*). — POPOLAZIONE PRESENTE
E RESIDENTE (1).

POPOLAZIONE	CENSIMENTI 21 APRILE		AUMENTI O DIMINUZIONI (-)		
	1936	1931 (2)	N.	%	
Presente	MF.	701.443	685.785	15.658	2,3
	M.	339.332	336.459	2.873	0,9
	F.	362.111	349.326	12.785	3,7
Residente	MF.	713.160	683.458	29.702	4,3
	M.	351.690	335.506	16.184	4,8
	F.	361.470	347.952	13.518	3,9

(*) Cfr. Tav. I.
(1) Cfr. «Avvertenze alle tavole» n. 10. — (2) Per il comune di Catania la popolazione si riferisce al 22 novembre 1931-X. (Cfr. fascicolo provinciale del VII censimento della popolazione.

Gli *assenti temporanei*, fuori del regno, sono quasi tutti maschi, dislocati quali militari e operai in A. O., nella Libia e nei possedimenti. Ciò spiega il lieve aumento dei maschi, 0,9%, nella popolazione presente, tra il 1931 e il 1936:

Luogo ove si trovava l'assente	MF.	M.	F.
Africa orientale italiana, Libia, isole dell'Egeo, Tient-sin . .	7.051	7.028	23
Estero	108	99	9
Totale	7.159	7.127	32

Tenuto conto delle speciali condizioni nelle quali s'è svolto il censimento in conseguenza della guerra in A. O., s'è ritenuto conveniente di formare una *popolazione speciale*, composta dei presenti alla data del censimento e degli assenti temporanei in A. O., nella Libia e nei possedimenti per avere una cifra che meglio della popolazione presente del 1936 si presti, per quanto riguarda la popolazione maschile, al confronto con la popolazione presente del 1931. Questa popolazione speciale è di 708.494, di cui 346.360 maschi, che messa in rapporto con la popolazione presente del 1931 segna un aumento del 3,3% per la popolazione complessiva e del 2,9 % per i maschi.

3. - Movimento naturale e migratorio. — L'aumento verificatosi tanto nella popolazione presente che residente dal 1931 al 1936 (Prosp. 2) va attribuito esclusivamente all'eccedenza dei nati sui morti perchè in quel quinquennio il saldo netto del movimento sociale (differenza tra immigrati e emigrati) è stato negativo.

Prosp. 2. — MOVIMENTO NATURALE E MIGRATORIO
DELLA POPOLAZIONE.

CENSIMENTI 21 APRILE	POPOLA- ZIONE	AUMENTO <i>a</i>	ECCEDENZA NATI VIVI (1) <i>b</i>	ECCEDENZA IMMIGRATI O EMIGRATI (-)	
				<i>a-b</i>	% sulla popolazione al 1931
<i>Popolazione presente.</i>					
1931 (2)	685.785	15.658	42.507 ⁽¹⁾	— 26.849	— 3,9
1936	701.443				
<i>Popolazione residente</i>					
1931 (2)	683.458	29.702	42.883 ⁽¹⁾	— 13.181	— 1,9
1936	713.160				

(1) Le due cifre non coincidono poichè per la popolazione presente si considerano i nati vivi e i morti relativi al complesso di questa popolazione, mentre per la popolazione residente si considerano i nati vivi e i morti relativi alla sola parte della popolazione presente che è residente nel comune, più i nati vivi ed i morti in altri comuni o fuori del regno. — (2) Cfr. nota (2) Prosp. 1.

4. - Densità. — Anche per questo dato il confronto tra il 1936 e il 1931 va fatto più correttamente tra la popolazione speciale del 1936 e la presente del 1931. La maggiore densità (Prosp. 3) si riscontra in collina come nel precedente censimento.

Prosp. 3 (*). — DENSITÀ DELLA POPOLAZIONE.

CIRCOSCRIZIONI	ABITANTI PER KM ²		
	POPOLAZIONE (2)		
	presente		speciale (4)
	1936	1931 (3)	1936
Provincia	197	192	199
Capoluogo	1.348	1.259	1.363
Resto della provincia . .	135	135	136
Regioni agrarie:			
montagna (1)	109	108	110
collina (1)	201	197	203

(*) Cfr. Tav. I.
(1) Per effetto del R. D. L. 19-2-1934 n. 412 è stata staccata dal comune di Zafferana Etnea (regione di montagna) la frazione Bongiaro aggregata al nuovo comune di Santa Venerina (regione di collina) — (2) Nella circoscrizione territoriale del 21-4-1936-XIV. — (3) Cfr. «Avvertenze generali» n. 9. — (4) Cfr. «Avvertenze generali» n. 7.

5. - Classificazione dei comuni secondo il numero degli abitanti — Popolazione dei centri e delle case sparse. — Della popolazione, un po' meno

della metà abita nei comuni aventi fino a 20.000 abitanti e quasi la totalità in collina. Dal confronto tra la classificazione del 1936, fatta in base alla popolazione speciale e quella del 1931, fatta in base alla popolazione presente, si rileva (Prosp. 4) un aumento nella popolazione in tutte le classi di comuni eccetto in quelle fino a 1.000, da 10.001 a 50.000 abitanti e nella regione di montagna.

Prosp. 4 (*). — CLASSIFICAZIONE DEI COMUNI
SECONDO IL NUMERO DI ABITANTI.

COMUNI CON ABITANTI	1936			1931		
	Comuni	Popolazione speciale (1)		Comuni	Popolazione presente	
	N.	N.	%	N.	N.	%
fino a 1.000	2	1.525	0,2	2	1.532	0,2
1.001- 2.000	3	4.562	0,6	3	4.415	0,7
2.001- 5.000	15	54.383	7,7	13	45.416	6,6
5.001- 10.000	17	119.717	16,9	15	102.322	14,9
10.001- 20.000	11	149.201	21,1	12	153.277	22,4
20.001- 50.000	4	132.634	18,7	5	151.058	22,0
50.001-100.000	—	—	—	—	—	—
oltre 100.000	1	246.472	34,8	1	227.765	33,2
Totale . .	53	708.494	100,0	51	685.785	100,0
Regioni agrarie						
Montagna . . .	6	19.345	2,7	6	19.929	2,9
Collina	47	689.149	97,3	45	665.856	97,1

(*) Cfr. Tav. I.

(1) Cfr. « Avvertenze generali » n. 7.

Della popolazione residente del 1936, il 7,9 % abita in case sparse, della presente del 1931 vi abitava invece il 9,0 % (1).

La classificazione dei centri secondo la popolazione residente (Prosp. 5) ci mostra la distribuzione

Prosp. 5 (*). — CLASSIFICAZIONE DEI CENTRI (1)
SECONDO LA POPOLAZIONE RESIDENTE.

CENTRI CON ABITANTI	N. DEI CENTRI			POPOLAZIONE RESIDENTE			
	Regioni agrarie		Pro- vincia	Regioni agrarie		Provincia	
	M	C		M	C	abitanti	%
fino a 100 . . .	—	2	2	—	181	181	..
101- 500 . . .	1	29	30	205	7.550	7.755	1,2
501- 1.000 . .	2	20	22	1.588	14.083	15.671	2,4
1.001- 5.000 .	6	36	42	16.931	86.139	103.070	15,7
5.001-20.000 .	—	19	19	—	204.849	204.849	31,2
oltre 20.000 .	—	4	4	—	325.330	325.330	49,5
Totale . . .	9	110	119	18.724	638.132	656.856	100,0

(*) Cfr. Tavv. III e IV.

(1) Cfr. « Avvertenze alle tavole » n. 9.

(1) Cfr. « Avvertenze generali » n. 8 e « Avvertenze alle tavole » n. 9.

dei centri e della popolazione che vi risiede per la provincia e per ciascuna regione agraria. Un po' più della metà della popolazione accentrata vive nei centri con popolazione fino a 20.000 abitanti.

6. - Famiglie. — La classificazione delle famiglie residenti secondo il numero dei membri (Prosp. 6) non contempla quelle di un solo membro che esulano dal concetto che comunemente si ha della famiglia (1).

Prosp. 6 (*). — FAMIGLIE RESIDENTI (1)

SECONDO IL NUMERO DEI MEMBRI.

(Cifre proporzionali)

NUMERO DEI MEMBRI (2)	FAMIGLIE	MEMBRI
	residenti	
2	20,2	9,5
3	20,3	14,2
4	19,8	18,6
5	15,7	18,4
6	10,9	15,3
7	6,7	11,0
8	3,5	6,5
9	1,7	3,6
10-∞	1,2	2,9
Totale	100,0	100,0

(*) Cfr. Tav. VII.

(1) Cfr. « Avvertenze alle tavole » n. 11. — (2) Compreso il capo famiglia.

Distinte le famiglie in tre grandi categorie secondo la loro grandezza, il tipo predominante è il medio con 4-6 membri :

Famiglie piccole con 2-3 membri	40,5
Famiglie medie » 4-6 »	46,4
Famiglie grandi » 7-∞ »	13,1

Considerate dal punto di vista della condizione sociale del capo famiglia (Prosp. 7) preponderano le famiglie degli operai, 36,1, e degli artigiani ed assimilati, 26,4 % del totale, le due categorie più numerose della popolazione.

Il numero medio dei membri supera o uguaglia la media generale di 4,3 in tutte le condizioni ad eccezione delle « persone di servizio e di fatica » e delle « altre ».

(1) Dal punto di vista puramente statistico si usano rilevare — come s'è fatto nei precedenti censimenti e anche in questo — le famiglie di un membro, concepite come aziende domestiche dell'unico membro. Queste famiglie di un membro, in numero di 16.567, sono comprese nella Tavola VII.

Prosp. 7 (*). — FAMIGLIE RESIDENTI (I) DI DUE O PIÙ MEMBRI SECONDO LA CONDIZIONE SOCIALE DEL CAPO FAMIGLIA.

CONDIZIONE SOCIALE DEL CAPO FAMIGLIA (2)	FAMIGLIE (4)	
	%	Numero medio dei membri (4)
Padroni	12,3	4,4
Artigiani ed assimilati	26,4	4,4
Liberi professionisti	0,8	4,4
Dirigenti	0,3	4,7
Impiegati	5,3	4,3
Operai	36,1	4,5
Persone di servizio e di fatica	2,7	4,2
Altre (3)	16,1	3,5
Totale	100,0	4,3

(*) Cfr. Tav. VII.
 (1) Cfr. « Avvertenze alle tavole » n. 11. — (2) Cfr. « Avvertenze alle tavole » n. 12. — (3) Compresa le condizioni ignote. — (4) Famiglie di due o più membri (compreso il capo famiglia).

Una ricerca fatta per la prima volta in occasione di questo censimento, riguarda la composizione per età dei figli conviventi (non coniugati) in relazione alla condizione sociale del capo famiglia (Prosp. 8).

Prosp. 8 (*). — FIGLI CONVIVENTI (I) COL CAPO FAMIGLIA (2) SECONDO LA CONDIZIONE SOCIALE DI QUESTI E L'ETÀ DEI FIGLI.

CONDIZIONE SOCIALE DEL CAPO FAMIGLIA (3)	% FIGLI CONVIVENTI DI ETÀ IN ANNI				Numero medio dei figli (5)
	— 6	6-14	15-20	21-00	
Padroni	24,2	38,5	17,4	19,9	2,8
Artigiani ed assimilati	27,1	39,4	17,0	16,5	2,8
Liberi professionisti	24,9	33,3	15,9	25,9	2,2
Dirigenti	19,8	34,8	19,5	25,9	2,6
Impiegati	27,0	40,0	16,4	16,6	2,4
Operai	35,0	42,2	13,4	9,4	2,8
Persone di servizio e di fatica	26,6	41,2	17,0	15,2	2,6
Altre (4)	6,6	23,3	22,6	47,5	2,2
Totale	27,4	38,5	16,2	17,9	2,7

(*) Cfr. Tav. VI.
 (1) Residenti e non coniugati: cfr. « Avvertenze alle tavole » n. 13. — (2) Nelle famiglie residenti: cfr. « Avvertenze alle tavole » n. 11. — (3) Cfr. « Avvertenze alle tavole » n. 12. — (4) Compresa le condizioni ignote. — (5) Riferito alle sole famiglie residenti con figli (non coniugati e conviventi col capo famiglia).

La composizione per età dei figli conviventi varia notevolmente col mutare della condizione sociale del capo famiglia. Prescindendo dalle «altre» condizioni, la percentuale di figli maggiorenni presenta dei massimi nei liberi professionisti e nei dirigenti. La percentuale minima di maggiorenni si riscontra negli operai. In genere si nota che negli operai, persone di servizio e di fatica, impiegati, predominano i figli da

0-14 anni, che per gli operai rappresentano oltre 3/4 di tutti i figli conviventi. Il numero medio dei figli conviventi è massimo, 2,8, nelle famiglie dei padroni, degli artigiani ed assimilati e degli operai.

7. - Convivenze. — I censiti nelle convivenze (Prosp. 9) si riferiscono alla popolazione presente.

Prosp. 9 (*). — CONVIVENZE (I).
 (Cifre proporzionali)

N. d'ordine	SPECIE DELLE CONVIVENZE	COMPONENTI PRESENTI		
		M F	M	F
1	Alberghi, locande, pensioni, affittateletti	11,8	12,8	9,4
2	Istituti di cura non militari (ospedali, case di cura, manicomi)	13,9	8,3	26,5
3	Istituti di cura militari (ospedali, convalescenziari)	—	—	—
4	Istituti di educazione non retti da religiosi (collegi, convitti, orfanotrofi, case di correzione)	1,1	1,1	1,3
5	Istituti di educazione retti da religiosi (collegi, convitti, seminari, orfanotrofi, case di correzione)	20,9	15,7	32,8
6	Comunità religiose (esclusi i seminari)	4,0	3,0	6,3
7	Istituti di assistenza (ospizi, ricoveri di mendicizia, brefotrofi, dormitori gratuiti, asili per i senza tetto, sale per emigranti)	9,9	7,7	15,1
8	Caserme, posti di guardia, baraccamenti militari, regie navi	22,2	32,0	—
9	Navi mercantili e barche	1,1	1,5	—
10	Stabilimenti carcerari non militari (carceri giudiziarie, case di arresto, case di reclusione, ergastoli, stabilimenti di pena speciali)	6,2	8,1	1,7
11	Stabilimenti carcerari militari (carceri, reclusori, stabilimenti di pena)	—	—	—
12	Altre specie di convivenze (camerate, baracche di operai o di giornalisti di campagna, caserme di pompieri, ecc.)	8,9	9,8	6,9
	Totale	100,0	100,0	100,0

(*) Cfr. Tav. VIII.
 (1) Cfr. « Avvertenze alle tavole » n. 14.

8. - Sesso ed età. — Per analizzare le variazioni che si sono verificate dal 1931 al 1936 nella composizione per età della popolazione dei due sessi secondo classi molto ampie (Prosp. 10), il confronto si è fatto tra la popolazione speciale del 1936 e la presente del 1931. In complesso si riscontra un aumento nella percentuale solo nelle classi da 0 a 14 e da 60 anni in poi. Il rapporto dei sessi, che per la popolazione presente del 1931 era di 963 M per 1000 F segna una lieve diminuzione di mascolinità, essendo

di 956 M per 1000 F per la popolazione speciale del 1936, diminuzione che si riscontra in tutte le classi ad eccezione di quella da 15 a 39 anni.

La composizione per età, sesso e stato civile della popolazione residente del 1936, per classi di età più ristrette, risulta dal Prosp. II. Va notato come la classe da 15 a 19 anni risenta le conseguenze della diminuzione straordinaria di natalità verificatasi nel periodo bellico 1916-1919. Più della metà della popolazione ha superato i 21 anni. La deficienza abbastanza rilevante di maschi che si nota da 40 a 49 anni può imputarsi in parte alle perdite della grande guerra (1915-18) e quella delle ultime classi di età alla più forte mortalità che soprattutto nella vecchiaia colpisce il sesso maschile.

Prosp. IO. — POPOLAZIONE SECONDO L'ETÀ
ED IL SESSO.

CLASSI DI ETÀ (1)	1936 POPOLAZIONE SPECIALE (2)						1931 POPOLAZIONE PRESENTI		
	N.			Percentuali			Percentuali		
	M F	M	F	M F	M	F	M F	M	F
0-14	235.979	120.397	115.582	33,3	34,8	31,9	31,9	33,4	30,5
15-39	259.091	125.996	133.095	36,6	36,4	36,8	37,9	37,3	38,6
40-59	135.062	62.199	72.863	19,1	17,9	20,1	19,4	18,7	20,0
60-∞	78.307	37.739	40.568	11,0	10,9	11,2	10,8	10,6	10,9
Totale	708.439	346.331	362.108	100,0	100,0	100,0	100,0	100,0	100,0

(1) Esclusi i censiti di età ignota. — (2) Cfr. « Avvertenze generali » n. 7.

Prosp. II (*). — POPOLAZIONE RESIDENTE SECONDO L'ETÀ, IL SESSO E LO STATO CIVILE.

(Cifre proporzionali)

ETÀ	IN COMPLESSO (3)			STATO CIVILE												M per 1000 F	
				Celibi e nubili			Coniugati (4)			Vedovi			Divorziati (5)				
	M F	M	F	M F	M	F	M F	M	F	M F	M	F	M F	M	F		
0	2,5	2,6	2,5	4,7	4,6	4,8	—	—	—	—	—	—	—	—	—	—	1053
1	2,3	2,3	2,2	4,2	4,1	4,4	—	—	—	—	—	—	—	—	—	—	1017
2	2,3	2,4	2,2	4,2	4,1	4,3	—	—	—	—	—	—	—	—	—	—	1042
3	2,2	2,3	2,1	4,0	4,0	4,1	—	—	—	—	—	—	—	—	—	—	1053
4	2,1	2,2	2,0	3,9	3,8	3,9	—	—	—	—	—	—	—	—	—	—	1067
5-14	21,7	22,4	21,0	40,0	39,0	41,1	..	—	..	—	—	—	—	—	—	—	1037
15-19	7,6	7,9	7,3	13,2	13,7	12,7	1,1	0,2	2,1	..	—	..	—	—	—	—	1053
20-24	9,1	9,4	8,8	11,6	13,7	9,4	7,0	3,7	10,2	0,5	0,4	0,5	3,8	8,3	—	—	1032
25-29	7,8	7,9	7,8	5,6	6,4	4,7	12,0	10,6	13,3	1,0	1,1	1,0	7,7	8,3	7,1	—	994
30-39	12,4	12,1	12,8	4,1	3,6	4,6	24,9	24,8	25,1	5,1	4,7	5,2	23,1	33,3	14,3	—	921
40-49	10,4	9,5	11,2	1,8	1,2	2,4	21,8	21,6	21,9	12,4	6,8	13,9	30,8	33,3	28,6	—	827
50-59	8,6	8,3	8,9	1,2	0,8	1,6	17,1	18,6	15,7	18,9	13,5	20,3	26,9	16,7	35,7	—	901
60-69	6,2	6,1	6,3	0,8	0,6	1,1	10,6	12,8	8,4	25,3	23,1	25,9	7,7	—	14,3	—	937
70-79	3,8	3,7	3,8	0,5	0,3	0,7	4,8	6,6	3,0	26,5	34,2	24,4	—	—	—	—	951
80-∞	1,0	0,9	1,1	0,2	0,1	0,2	0,7	1,1	0,3	10,3	16,2	8,8	—	—	—	—	827
Complesso (1)	100,0	100,0	100,0	100,0	100,0	100,0	100,0	100,0	100,0	100,0	100,0	100,0	100,0	100,0	100,0	100,0	973
Gruppi speciali (2)																	
fino a 5	13,7	14,1	13,2	25,2	24,6	25,8	—	—	—	—	—	—	—	—	—	—	1044
fino a 9	22,2	23,0	21,5	40,9	39,9	42,0	—	—	—	—	—	—	—	—	—	—	1040
6-13	17,2	17,8	16,7	31,8	31,0	32,7	—	—	—	—	—	—	—	—	—	—	1038
fino a 14	33,1	34,2	32,0	61,0	59,5	62,6	..	—	..	—	—	—	—	—	—	—	1040
15-64	59,5	58,6	60,4	38,0	39,8	36,0	90,3	87,1	93,5	50,3	37,8	53,8	92,3	100,0	85,7	—	944
65-∞	7,4	7,2	7,6	1,0	0,7	1,4	9,7	12,9	6,5	49,7	62,2	46,2	7,7	—	14,3	—	919
14-17	7,2	7,5	6,9	13,0	13,0	13,0	0,4	..	0,7	—	—	—	—	—	—	—	1043
18-20	4,4	4,6	4,2	6,9	7,6	6,1	1,6	0,4	2,8	—	—	—	—	1062
21-∞	57,5	56,0	59,0	23,1	23,8	22,4	98,0	99,6	96,5	100,0	100,0	100,0	100,0	100,0	100,0	—	924

(*) Cfr. Tav. X.

(1) Esclusi i censiti di età ignota. — (2) Cfr. « Avvertenze alle tavole » n. 15. — (3) Esclusi i censiti di stato civile ignoto. — (4) Compresi i separati legittimamente. — (5) Poiché in Italia non esiste il divorzio, le cifre dei divorziati si riferiscono ai divorziati all'estero ed agli stranieri.

9. - Stato civile. — Le quote di celibato nella popolazione di 15 anni e più (Prosp. 12) risultano nel 1936, per la popolazione speciale, un pò minori di quelle della popolazione presente del 1931 e, cor-

rispondentemente, più elevate le quote dei coniugati.

Se si considerano le percentuali di celibi e di nubili nella popolazione di 50 anni e più si ottiene quella che può dirsi la quota di celibato definitivo, che, nel 1936, risulta per i maschi lievemente inferiore e per le femmine press'a poco uguale a quella del 1931. Inoltre, la quota di celibato definitivo dei maschi è inferiore a quella delle femmine:

Prosp. 12. — POPOLAZIONE DI 15 ANNI E PIÙ SECONDO IL SESSO E LO STATO CIVILE (1).

SESSO E STATO CIVILE	1936		1931	
	POPOLAZIONE SPECIALE (2)		POPOLAZIONE PRESENTE	
	N.	Percentuali	Percentuali	
M	celibi	77.725	34,4	35,3
	coniugati (3)	138.888	61,5	60,7 (5)
	vedovi (4)	9.320	4,1	4,0 (5)
	Totale	225.933	100,0	100,0
F	nubili	69.414	28,2	29,1
	conjugate (3)	142.978	58,0	57,1 (5)
	vedove (4)	34.132	13,8	13,8 (5)
	Totale	246.524	100,0	100,0
M F	celibi e nubili	147.139	31,1	32,0
	coniugati (3)	281.866	59,7	58,9 (5)
	vedovi (4)	43.452	9,2	9,1 (5)
	Totale	472.457	100,0	100,0

	1936 (1)	1931
Maschi	5,7	5,9
Femmine	9,3	9,2
Maschi e femmine	7,6	7,6

(1) Popolazione speciale: cfr. « Avvertenze generali » n. 7.

Dalla classificazione della popolazione speciale di 15 anni e più secondo lo stato civile, per classi di età e per sesso (Prosp. 13) risulta, analogamente a quanto si era costatato per la popolazione presente del 1931, che nelle classi da 15 a 29 anni le percentuali di femmine conjugate sono molto maggiori di quelle dei maschi coniugati, dato che l'età normale al matrimonio è per le donne minore di quella degli uomini; il contrario si costata per le classi da 30 anni in poi. Le percentuali di vedove per ogni classe di età sono molto superiori a quelle dei vedovi, sia per la maggiore frequenza con la quale i vedovi passano a seconde nozze, sia per la maggiore mortalità dei maschi coniugati e vedovi.

Prosp. 13. — POPOLAZIONE DI 15 ANNI E PIÙ SECONDO LO STATO CIVILE PER CLASSI DI ETÀ E PER SESSO (1).

CLASSI DI ETÀ	1936											1931						
	POPOLAZIONE SPECIALE (2)											POPOLAZIONE PRESENTE						
	N.						Percentuali					Percentuali						
	Maschi			Femmine			Maschi			Femmine		Maschi			Femmine			
Celibi	Coniugati (3)	Vedovi (4)	Nubili	Coniugate (3)	Vedove (4)	Celibi	Coniugati (3)	Vedovi (4)	Nubili	Coniugate (3)	Vedove (4)	Celibi	Coniugati (3)	Vedovi (4)	Nubili	Coniugate (3)	Vedove (4)	
15-19	27.699	254	—	23.549	2.989	5	99,1	0,9	—	88,7	11,3	..	99,1	0,9	..	87,4	12,5	0,1
20-24	24.088	4.817	45	17.426	14.510	153	83,2	16,6	0,2	54,3	45,2	0,5	79,6	20,3	0,1	51,9	47,6	0,5
25-29	12.570	14.530	103	8.817	19.064	349	46,2	53,4	0,4	31,2	67,5	1,3	41,7	57,9	0,4	29,8	68,5	1,7
30-34	4.859	17.212	179	4.873	18.069	667	21,8	77,4	0,8	20,7	76,5	2,8	20,0	79,3	0,7	19,8	76,9	3,3
35-39	2.256	17.136	247	3.567	17.923	1.134	11,5	87,2	1,3	15,8	79,2	5,0	12,2	86,7	1,1	13,9	79,1	7,0
40-44	1.434	15.608	278	2.452	16.557	1.890	8,3	90,1	1,6	11,7	79,2	9,1	9,1	89,2	1,7	11,4	77,8	10,8
45-49	1.038	14.515	356	1.959	14.816	2.866	6,5	91,2	2,3	10,0	75,4	14,6	7,7	89,6	2,7	9,8	76,0	14,2
50-59	1.721	25.999	1.250	3.034	22.340	6.949	5,9	89,8	4,3	9,4	69,1	21,5	6,3	89,1	4,6	9,0	69,1	21,9
60-69	1.210	17.970	2.164	2.014	11.970	8.819	5,7	84,2	10,1	8,8	52,5	38,7	5,8	83,4	10,8	8,8	51,2	40,0
70-∞	850	10.847	4.698	1.723	4.740	11.300	5,2	66,2	28,6	9,7	26,7	63,6	5,5	66,4	28,1	9,9	26,9	63,2

(1) Esclusi i censiti di età ignota e di stato civile ignoto. — (2) Cfr. « Avvertenze generali » n. 7. — (3) Compresi i separati legalmente: cfr. nota (5) Prospetto 12. — (4) Compresi i divorziati: cfr. nota (5) Prosp. 12.

Prosp. 14 (*). — POPOLAZIONE RESIDENTE
ATTA AL MATRIMONIO (I).

(da 18 a 59 anni)

CLASSI DI ETÀ	MASCHI			FEMMINE			ECCEDEZZA O DEFICIENZA (—) DELLE FEMMINE			M PER 1000 F
	Celibi	Vedovi (2)	Totale	Nubili	Vedove (2)	Totale	Nubili	Vedove (2)	Totale	
18—19	9.351	—	9.351	7.095	5	7.100	-2.256	5	-2.251	1317
20—29	40.672	146	40.818	25.995	502	26.497	-14677	356	-14321	1540
30—39	7.272	439	7.711	8.421	1.781	10.202	1.149	1.342	2.491	756
40—49	2.487	637	3.124	4.386	4.737	9.123	1.899	4.100	5.999	342
50—59	1.716	1.259	2.975	3.009	6.923	9.932	1.293	5.664	6.957	300
18—59	61.498	2.481	63.979	48.906	13.948	62.854	-12592	11.467	-1.125	1018

(*) Cfr. Tav. X.

(1) Esclusi i censiti di età ignota e di stato civile ignoto. — (2) Compresi i divorziati.

Nella popolazione residente atta al matrimonio da 18 a 59 anni di età (Prosp. 14) che comprende i celibi, i vedovi e i divorziati, si nota, analogamente a quanto si era constatato per la popolazione presente nel 1931, una deficienza di femmine sino all'età di 29 anni — che è una conseguenza della minore

età al matrimonio, come si è detto dianzi — e un'eccedenza dai 30 ai 59 anni. Nel complesso della popolazione atta al matrimonio si ha una lieve eccedenza di maschi (1,8 %).

10. - Popolazione presente secondo le categorie di attività economica. — Della popolazione presente

nella provincia il 33,2 % è attiva (Prosp. 15). Questa percentuale comprende le persone di 10 anni e più, che esercitano una professione. Distinta secondo le regioni agrarie, la percentuale della popolazione attiva presenta differenze irrilevanti. Della popolazione attiva di tutta la provincia più di 2/5 è dedicata all'agricoltura e più di 1/4 all'industria. Nella regione di montagna invece più della metà della popolazione attiva è dedicata all'agricoltura e soltanto più di 1/5 all'industria. Gli artigiani — 17,9 % della popolazione attiva della provincia — presentano la percentuale maggiore in montagna.

11. - Stranieri. — Nel 1936 i censiti stranieri ammontano a 361 contro 663 nel 1931.

Prosp. 15 (*). — POPOLAZIONE PRESENTE SECONDO LE CATEGORIE DI ATTIVITÀ ECONOMICA (I)
NELLE REGIONI AGRARIE.

(Cifre proporzionali)

REGIONI AGRARIE	% POPOLAZIONE ATTIVA SUL COMPLESSO	POPOLAZIONE ATTIVA (2)										di cui nell'arti- gianato
		Agricol- tura caccia e pesca	Industria	Trasporti e comunica- zioni	Commer- cio	Credito e assicura- zione	Liberi profes- sionisti e addetti al culto	Ammini- strazione pubblica	Ammini- strazione privata	Economia domestica	TOTALE	
Regione di montagna . .	33,3	54,1	21,1	11,3	7,0	..	1,7	2,9	0,6	1,3	100,0	24,6
Regione di collina . . .	33,2	44,5	26,2	6,5	11,5	0,4	1,6	4,6	0,6	4,1	100,0	17,8
Provincia . . .	33,2	44,7	26,0	6,7	11,4	0,4	1,6	4,6	0,6	4,0	100,0	17,9

(*) Cfr. Tav. XI e « Avvertenze alle tavole » nn. 17 e 18.

(1) Esclusi i censiti di professione ignota. — (2) Per popolazione attiva s'intende la popolazione presente di 10 anni e più, che esercita una professione.

TAVOLE

AVVERTENZE ALLE TAVOLE

1. - Circoscrizioni territoriali. — Le circoscrizioni alle quali si riferiscono i dati pubblicati nei fascicoli provinciali — specificate nell'apposita colonna o nella testata delle tavole — sono le seguenti :

1. — Frazioni di censimento.
2. — Singoli comuni.
3. — Comune capoluogo di provincia.
4. — Comuni con almeno 50.000 abitanti.
5. — Zone e regioni agrarie.
6. — Provincia.

Le circoscrizioni prese in considerazione per ciascuna tavola sono indicate nella seguente tabella, nella quale i numeri indicati nella colonna « circoscrizioni considerate » corrispondono ai numeri d'ordine sopra riportati :

T A V O L E	CIRCOSCRIZIONI CONSIDERATE					
I - Popolazione presente, temporaneamente assente, residente, distinta secondo il carattere della dimora, il luogo dove si trovava l'assente e il sesso: nei comuni, zone e regioni agrarie. Altimetria dei comuni. Superficie, densità, popolazione residente dei centri e delle case sparse: per comuni, per zone e regioni agrarie	—	2	—	—	5	6
II - Popolazione residente: nei comuni, frazioni di censimento, centri e case sparse	1	2	—	—	—	6
III - Numero dei comuni e dei centri (classificati secondo la popolazione residente): per zone e regioni agrarie	—	—	—	—	5	6
IV - Famiglie residenti, popolazione residente in complesso, nei centri (classificati secondo la popolazione) e nelle case sparse: per zone e regioni agrarie	—	—	—	—	5	6
V - Famiglie residenti secondo la condizione sociale del capo famiglia: nel comune capoluogo, nelle zone e regioni agrarie. Numero delle famiglie e numero dei membri residenti	—	—	3	4	5	6
VI - Famiglie residenti secondo il numero dei figli conviventi, per classi di età dei figli e secondo la condizione sociale del capo famiglia. Numero delle famiglie e numero dei figli	—	—	—	—	—	6
VII - Famiglie residenti secondo il numero dei membri residenti e la condizione sociale del capo famiglia: nella provincia e nel comune capoluogo	—	—	3	4	—	6
VIII - Convivenze secondo la specie e numero dei componenti presenti secondo la qualità ed il sesso: nella provincia e nel comune capoluogo	—	—	3	4	—	6
IX - Popolazione presente secondo l'età, il sesso e lo stato civile	—	—	3	4	—	6
X - Popolazione residente secondo l'età, il sesso e lo stato civile	—	—	3	4	—	6
XI - Popolazione presente secondo le categorie di attività economica: nei comuni, nelle zone e regioni agrarie	—	2	—	—	5	6
XII - Stranieri presenti secondo lo stato di appartenenza, il sesso ed il carattere della dimora: nella provincia e nel comune capoluogo	—	—	3	4	—	6

Le circoscrizioni si riferiscono alla data del 21 aprile 1936-XIV.

2. - Toponomastica. — Per l'esatta indicazione dei nomi dei comuni e delle frazioni si è tenuto conto delle pubblicazioni relative ai passati censimenti, dei provvedimenti legislativi e dei decreti emanati a tutto il 20 aprile 1936-XIV, riguardanti la denominazione e la circoscrizione territoriale dei comuni e delle frazioni.

Tutte le variazioni di nome e di territorio avvenute posteriormente al 20 aprile e fino al 31 dicembre 1936 sono state, però, indicate in nota.

I comuni sono disposti in ordine alfabetico.

3. - Accentatura dei nomi. — Si è curata l'esatta accentatura dei nomi delle province, delle zone agrarie, dei comuni e delle frazioni secondo i seguenti criteri :

- a) i nomi piani non portano alcun segno di pronuncia ;
- b) i nomi sdruccioli sono stati, invece, accentati nella vocale su cui deve poggiare la voce ;
- c) i nomi tronchi che finiscono per vocale portano tutti l'accento sull'ultima vocale. I nomi che finiscono per consonante sono stati accentati solo quando l'accento tonico non cada — come di regola — sull'ultima vocale.

4. - Altimetria. (Tav. I). — L'altimetria è stata desunta dalla carta d'Italia al 25.000 dell'Istituto geografico militare, in corrispondenza della casa comunale, l'ubicazione della quale venne segnata dal comune nel « piano topografico di censimento ». La quota altimetrica relativa o fu riportata dalle indicazioni della detta carta o venne calcolata mediante interpolazione delle curve di livello ivi rappresentate.

5. - Superficie territoriale. (Tav. I). — La superficie territoriale si riferisce alle circoscrizioni amministrative esistenti al 21 aprile 1936-XIV.

Limitatamente ai comuni per i quali a tutto il 21 aprile 1936-XIV, gli uffici del catasto (Ministero delle finanze, Direzione generale del catasto) avevano effettuato il calcolo delle aree, si sono riportati i dati risultanti dal nuovo catasto geometrico.

Negli altri comuni, le superfici sono state calcolate dall'Istituto centrale di statistica mediante planimetrazione delle levate di campagna dell'Istituto geografico militare, aggiornando i confini a mezzo dei piani topografici dell'VIII censimento della popolazione e con elementi forniti dagli uffici tecnici catastali.

6. - Densità. (Tav. I). — La densità per km.² di superficie territoriale è stata calcolata in rapporto alla popolazione presente.

7. - Zone e regioni agrarie. (Tavv. I, III, IV, V e XI). — Le zone agrarie, la loro numerazione in cifre romane, nonché l'indicazione delle regioni agrarie, sono desunte dal Vol. XXII, Serie VI, degli « Annali di statistica » *Revisione delle zone agrarie secondo la circoscrizione amministrativa dei comuni in esse compresi al 20 aprile 1931-IX*, Roma, Libreria dello Stato, 1932-X e debitamente aggiornate in base alle variazioni territoriali intervenute sino al 21 aprile 1936-XIV. (Cfr. *Variazioni di territorio, di nome e di confine delle circoscrizioni comunali e provinciali del regno disposte con leggi e regi decreti emanati dal 16 ottobre 1930 al 31 marzo 1934. — Id. id. dal 1 aprile 1934 al 20 aprile 1936.* Vedansi anche « *Avvertenze generali* » n. 6).

A ciascun fascicolo provinciale del Catasto agrario (1929) edito dall'Istituto centrale di statistica, è annessa una corografia con l'indicazione delle circoscrizioni delle zone e regioni agrarie al 21 aprile 1931-IX.

8. - Frazioni. (Tav. II). — Le frazioni alle quali si fa riferimento sono le *frazioni di censimento*, cioè quelle indicate dai comuni seguendo le norme contenute nel regolamento per l'esecuzione dell'VIII censimento, approvato con R. decreto n. 374 del 27 febbraio 1936-XIV, tenuto conto della revisione compiuta dall'Istituto centrale di statistica sulla base dei piani topografici (alla scala 1 : 25.000) e degli appositi elenchi (mod. 1) compilati dai comuni stessi.

Le frazioni di censimento corrispondono a grandi ripartizioni del territorio comunale, la cui limitazione coincide, normalmente, con confini naturali: vie nazionali o comunali, corsi d'acqua, linee di dislivello, accidentalità del terreno.

Esse comprendono almeno un centro di popolazione (salvo le eccezioni di cui appresso) e le case sparse circostanti, i cui abitanti hanno col centro stesso più frequenti rapporti e più facili comunicazioni. Formano altresì separate frazioni (che possono non avere alcun centro):

a) quelle parti di territorio di un comune che siano state autorizzate a tenere patrimonio e spese separate, a norma dell'art. 37 del T. U. della legge comunale e provinciale, approvato con R. decreto 3 marzo 1934-XII, n. 383;

b) i territori, già appartenenti ad altro comune, che siano stati aggregati, dopo il 1921, al comune oggetto del censimento. Per questi ultimi, ove non abbiano una denominazione propria, è stato indicato nella tav. II « *Zona di territorio aggregata* ».

Per eventuali confronti, è anche opportuno tener presente come, a volte, pur avendo la frazione mantenuta la stessa denominazione, la sua circoscrizione non coincida con quella del 1931.

Le frazioni sono disposte nell'ordine indicato dai comuni: la prima elencata è quella in cui ha sede la casa comunale.

9. - Centri e case sparse. (Tavv. II, III e IV). — Il criterio discriminante per riconoscere il carattere di « centro » ad un abitato è stato quello della esistenza nello stesso di almeno un luogo di raccolta — costituito da una chiesa periodicamente officiata, una scuola, una stazione ferroviaria o tramviaria, un ufficio pubblico, servizi automobilistici, negozi, ecc. — ove sogliono concorrere gli abitanti dei luoghi vicini per ragioni di culto, istruzione, affari, ecc., prendendo però sempre in considerazione elementi ambientali — orografia, strade, incroci di strade, fiumi, lontananza da grandi centri — che potessero influire sull'attribuzione o meno della qualità di « centro » all'abitato stesso. Perciò l'entità della popolazione non è stato elemento esclusivo di decisione, ma è stata presa in considerazione insieme con gli elementi ambientali sopra descritti.

Non esistono centri suddivisi in due o più frazioni, a meno che non si tratti di centri che si estendono anche su una o più zone di territori aggregati dopo il 1921, le quali, pertanto, costituiscono separate frazioni di censimento (cfr. avvertenza n. 8).

Per « case sparse » sono state considerate le case isolate in campagna e i piccoli raggruppamenti (casolari, fattorie, ecc.) privi di un luogo di raccolta, a meno che considerazioni speciali non permettessero di ravvisare in questi luoghi dei centri nascenti o in via di formazione.

Per eventuali confronti con la popolazione dei centri e delle case sparse del censimento 1931 occorre riferirsi, per quest'ultimo censimento, alle cifre pubblicate nel Vol. VII « Centri abitati », cifre che sostituiscono quelle pubblicate sia nel Vol. I « Relazione preliminare » (Tavv. I e VI), sia nei fascicoli provinciali del censimento 1931. (Cfr. al riguardo le osservazioni a pag. 36 della citata « Relazione preliminare » e l'avvertenza 2 a pag. VIII del Vol. VII « Centri abitati » del censimento 1931).

10. - Popolazione presente, temporaneamente assente, residente. (Tav. I). — La *popolazione presente o di fatto* è costituita dalle persone che al momento del censimento si trovavano presenti nei comuni, sia che avessero in essi dimora abituale o soltanto temporanea.

La *popolazione temporaneamente assente* è costituita da coloro che alla data del censimento si erano assentati temporaneamente dal comune di loro dimora abituale, ma nel quale avrebbero fatto certamente o presumibilmente ritorno entro il 31 luglio 1936-XIV. (Nel censimento del 1931 la data del presumibile ritorno venne, invece, fissata al 31 dicembre 1931-IX).

A tale norma facevano eccezione le seguenti persone le quali dovevano considerarsi temporaneamente assenti anche se la loro assenza si prolungava oltre il 31 luglio 1936-XIV :

- a) tutte le persone, senza eccezione, che, per qualsiasi ragione, si trovavano dislocate in A. O. ;
- b) i militari di leva, richiamati, volontari ;
- c) i militari di carriera della R. Marina, imbarcati e in forza su RR. Navi o su navi mercantili ;
- d) i funzionari statali in servizio all'estero ;
- e) i bambini dati a balia, dalla famiglia, fuori di casa ;
- f) i bambini dati a balia, dai brefotrofi, fuori dai medesimi ;
- g) gli studenti, i collegiali, i convittori, i seminaristi, ecc. lontani dalla famiglia per motivi di istruzione ;
- h) gli appartenenti al personale di convivenze religiose lontani dalle stesse per motivi di istruzione ;
- i) i membri della famiglia allontanatisi per lavori stagionali ;
- l) le persone ricoverate, temporaneamente, in ospedali, case, istituti o stabilimenti di cura, di assistenza, ospizi, orfanotrofi, ecc. ;
- m) i detenuti in attesa di giudizio e i condannati a pena non superiore a 10 anni ;
- n) i membri della famiglia che erano in viaggio.

Si noti che, a differenza del precedente censimento, l'eccezione è stata estesa oltre che alle persone dislocate in A. O., anche : ai bambini dati a balia dai brefotrofi, fuori dai medesimi ; agli appartenenti al personale di convivenze religiose lontani dalle stesse per motivi di istruzione ; ai membri della famiglia allontanatisi per lavori stagionali.

Per i detenuti si è considerato il limite di condanna a una pena non superiore ai 10 anni anziché a 20 come nel precedente censimento. (Cfr. Istruzioni per gli ufficiali di censimento nel Vol. I « Atti del censimento »).

La *popolazione residente o legale* è costituita dai censiti aventi dimora abituale nel comune sia che alla data del censimento vi fossero presenti o ne fossero temporaneamente assenti.

La popolazione residente viene considerata come popolazione *legale* fino al censimento successivo.

I militari di leva sono stati considerati come aventi dimora abituale nel comune in cui dimorava abitualmente la loro famiglia o, in mancanza di questa, nel comune di precedente dimora abituale. Nel precedente censimento invece essi si consideravano come aventi dimora abituale nel comune in cui si trovavano per motivi di servizio militare. Questa differenza di criteri rende meno significativi i confronti con i censimenti precedenti per i comuni nei quali hanno sede importanti guarnigioni militari.

11 - Famiglia. (Tavv. IV, V, VI e VII). — La famiglia cui si fa riferimento è la *famiglia residente*, cioè quella il cui capo aveva dimora abituale nel comune di censimento, vi fosse presente o ne fosse temporaneamente assente alla data del censimento.

La famiglia comprende le persone *residenti* (presenti o temporaneamente assenti) che siano unite da vincoli di sangue o di affinità o che ne facciano parte per ragioni di servizio (domestici) di lavoro (garzoni e simili) di impiego (istitutori) o in qualità di dozzinanti, o, infine, gli ospiti residenti nello stesso comune.

Sono comprese tra le famiglie anche quelle costituite da una sola persona residente.

Quando due o più nuclei familiari distinti erano compresi in un solo foglio di censimento, sono stati considerati come formanti un'unica famiglia.

Circa i criteri seguiti per distinguere la famiglia dalla convivenza, cfr. il n. 14 delle presenti avvertenze e il Vol. I « Atti del censimento ». Si avverte che deducendo dalla popolazione residente

(col 4 della tavola IV) il complesso dei membri residenti nelle famiglie residenti (col. 3 della stessa tavola) non si ottiene la popolazione residente delle convivenze, poichè i dati di cui alla col. 3 non comprendono i membri residenti in famiglie il cui capo non ha dimora abituale nel comune.

Indipendentemente dalle variazioni territoriali che possono essere intervenute dal 1931 al 1936, per quanto riguarda le famiglie, non è possibile il confronto dei dati del censimento 1936 con quelli dei censimenti precedenti, perchè, a differenza di questi ultimi, le famiglie considerate in questo censimento sono quelle residenti.

12 - Condizione sociale del capo famiglia. (Tavv. V, VI e VII). — La condizione sociale del capo famiglia corrisponde alla sua posizione nella professione o alla sua condizione non professionale (Cfr. Vol. I « Atti del censimento »).

Per capo famiglia intenesi il censito (residente) indicato come tale nel foglio di censimento.

La condizione sociale del capo famiglia è stata determinata nel modo seguente :

a) *Padroni (o datori di lavoro)*. — Si considerano tali : a) gli imprenditori, nelle aziende non agrarie ; b) i conduttori — non coltivatori (cioè coloro che non attendono direttamente ai lavori manuali dell'azienda, o che pur attendendovi, si valgono anche di mano d'opera a salario — escluso il caso in cui questa sia limitata ad un solo garzone) nelle aziende agrarie. Si comprendono quindi : conduttori in proprio, usufruttuari, enfiteuti, affittuari, conduttori a più titoli.

Si considerano « *piccoli padroni* » (non artigiani) coloro che esercitano — normalmente senza alcun dipendente od eventualmente con l'ausilio di qualche familiare — una industria o un commercio di minime proporzioni (ad es. facchini di piazza, tellinai, raccoglitori di stracci, ecc.. Cfr. tabella dei padroni, nel Vol. I « Atti del censimento ») ;

b) *Artigiani ed assimilati*. — Si considerano *artigiani* i titolari delle botteghe artigiane (sono quindi esclusi i dipendenti dalle botteghe stesse. Cfr. circolare 81/65 C dell'8 aprile 1936, nel Vol. I « Atti del censimento »). Essi comprendono i *pescatori* iscritti alla federazione artigiana e contemplati, nella classificazione adottata, nella categoria « agricoltura » (questa comprende oltre l'agricoltura propriamente detta anche la caccia e la pesca). Nelle tavole su indicate essi sono compresi sotto la indicazione : « di cui nell'agricoltura », « altri ».

Si considerano *assimilati agli artigiani* i coloni parziari e i conduttori-coltivatori, nonchè coloro che sono ad un tempo conduttori-coltivatori e lavoratori a salario (figure miste) nel caso che la figura del conduttore sia economicamente prevalente sulla seconda (Cfr. Vol. I « Atti del censimento ») ;

c) *Liberi professionisti*. — Si considerano tali quelli che esercitano una libera professione od arte, cioè non alle dipendenze altrui ;

d) *Dirigenti*. — Si considerano tali : 1) quelli che esercitano — alle dipendenze altrui — una mansione di stretto carattere direttivo ; 2) gli ufficiali delle forze armate, nonchè gli altri impiegati delle amministrazioni pubbliche aventi grado superiore a quello di tenente colonnello o a questo corrispondente ; 3) i sacerdoti e i regolari che hanno nel sacerdozio o nella regola un titolo rispondente ad un'attività di carattere direttivo (cardinale, arcivescovo, vescovo) ;

e) *Impiegati*. — Si considerano tali : 1) quelli che esercitano — alle dipendenze altrui — una mansione di carattere esecutivo, *normalmente* distinta da quella esercitata dagli operai e *generalmente* regolata da un contratto di impiego e retribuita con uno stipendio ; 2) i militari delle forze armate (ufficiali di grado inferiore a quello di colonnello o a questo corrispondente ed i sottufficiali) ; 3) i sacerdoti e i regolari che hanno nel sacerdozio o nella regola un titolo rispondente ad una attività di carattere non direttivo (parroco, prete, frate) ;

f) *Operai*. — Si considerano tali : 1) quelli che esercitano un mestiere alle dipendenze altrui (anche se nel proprio domicilio) *normalmente* regolato da un contratto di lavoro e retribuito con un salario ; nell'agricoltura essi sono : i lavoratori a giornata, i lavoratori a contratto annuo, i compartecipanti, nonchè coloro che sono ad un tempo lavoratori a salario e conduttori-coltivatori (figure miste) nel caso che la prima figura sia economicamente prevalente sulla seconda (Cfr. Vol. I « Atti del censimento ») ; 2) i militari di truppa di carriera ;

g) *Personale di servizio e di fatica*. — Fanno parte di tale personale : 1) le persone che prestano servizio o esercitano un mestiere di fatica, alle dipendenze altrui (anche di aziende domestiche) : ad es. fattorini, uscieri, bidelli, domestici, ecc. ; 2) gli addetti al culto in qualità di scaccini, sagrestani e simili ;

h) *Altre*. — Raggruppati sotto tale denominazione si considerano quelli di cui è rimasta ignota la posizione nella professione, nonchè quelli che risultano in una condizione non professionale (proprietari e benestanti, pensionati, donne attendenti a casa, studenti, in attesa di prima occupazione, invalidi, ricoverati, detenuti, mendicanti, prostitute, ecc.).

Ai militari di leva viene assegnata la condizione sociale che essi avevano prima della chiamata alle armi.

I criteri seguiti per la classificazione secondo la condizione sociale del capo famiglia differiscono sensibilmente da quelli usati nel 1931 e nel 1921.

13. - Figli residenti non coniugati conviventi col capo famiglia. (Tav. VI). — Sono stati presi in considerazione i figli (del capo famiglia) residenti (censiti — presenti o temporaneamente assenti — nel comune di dimora abituale) non coniugati (celibi e nubili) e conviventi con il capo famiglia. Le famiglie dei figli (coniugati o vedovi o divorziati) del capo famiglia e con questo conviventi non sono considerate nella tavola.

L'elaborazione dei dati è stata fatta per la prima volta nel 1936.

14. - Convivenze. (Tav. VIII). — Per « convivenza » intendesi l'insieme di più persone che, pur non avendo vincoli di parentela o di affinità, fanno vita comune per scopi religiosi, militari, di istruzione, di assistenza, di cura, di alloggio, ecc.

Per « altre » specie di convivenza si intendono le camerate e baracche di operai o di giornalieri di campagna, le caserme di pompieri, le case di prostituzione, ecc. Sono state considerate quali convivenze (pensioni) le famiglie nelle quali il numero dei conviventi (dozzinanti) supera il numero dei membri della famiglia in esso compresi i domestici.

I militari ricoverati temporaneamente in luoghi di cura, sono stati censiti in alcuni casi come presenti nel foglio di censimento dell'ospedale o del convalescenziario militare, mentre in altri casi sono stati censiti come presenti — in conformità delle univoche istruzioni impartite — dalla caserma che li teneva tuttora in forza. In quest'ultimo caso nella tav. VIII non figura alcun malato presso gli « Istituti di cura militari ». Non essendo stato sempre possibile eliminare l'inconveniente segnalato, l'Istituto ha provveduto, in ogni caso, ad evitare duplicazioni od omissioni.

15. - Età. (Tavv. IX e X). — L'età in anni compiuti va intesa come segue:

- Anni 0: dalla nascita fino a 364 giorni (compiuti);
- » 1: dal 365° giorno (compiuto) fino ad anni 1 e 364 giorni (compiuti);
- » 2: dal 2° anno (compiuto) fino ad anni 2 e 364 giorni (compiuti);
-
- » fino a 5: dalla nascita fino ad anni 5 e 364 giorni (compiuti);
- » 6-13: dal 6° anno (compiuto) fino ad anni 13 e 364 giorni (compiuti);
-
- » 65-∞: dal 65° anno (compiuto) in poi.

I gruppi speciali di età che figurano in calce alle tavole IX e X sono stati scelti per i motivi seguenti:

- fino a 5 anni — Non soggetti all'obbligo dell'istruzione elementare.
- » » 9 » — Età non considerate nella popolazione attiva (cfr. n. 17).
- da 6 a 13 » — Soggetti all'obbligo dell'istruzione elementare (1). — Ammissione alle formazioni dei « Figli della lupa » (6-7 anni) e « Balilla » (8-13 anni) e delle « Piccole italiane » (2).
- fino a 14 » — Età non produttiva (1) — Non soggetti alle leggi sulle assicurazioni sociali.
- da 15 a 64 » — Età produttiva. - Obbligatorietà alle assicurazioni sociali.
- 65-∞ — Età non produttiva.
- 14-17 » — Ammissione alle formazioni degli « Avanguardisti » e delle « Giovani italiane » (2).
- 18-20 » — Ammissione alle formazioni dei « Fasci giovanili » (2).
- 21-∞ » — Maggiore età. - Ammissione ai Fasci di combattimento maschili e femminili (2).

Il criterio per l'indicazione degli anni di età seguito nel 1936 corrisponde a quello seguito nel censimento 1931.

16. - Stato civile. (Tav. IX e X). — I coniugati e le coniugate comprendono anche i separati e le separate legalmente. Poichè in Italia non esiste il divorzio le cifre dei divorziati si riferiscono ai divorziati all'estero e agli stranieri.

(1) In conformità alla legge 26 aprile 1934, n. 653 non possono essere ammessi al lavoro i fanciulli di età inferiore ai 14 anni.

(2) Le cifre corrispondenti ai gruppi di età 6-13, 14-17, 18-20, 21-∞, riguardanti l'ammissione alle formazioni dei « Balilla », « Piccole italiane », « Avanguardisti », « Giovani italiane », « Fasci giovanili » e « Fasci di combattimento » maschili e femminili, possono non coincidere con quelle considerate nella realtà dalle predette Istituzioni, poichè, nella pratica, sono ammessi alle formazioni suaccennate anche coloro che compiono l'anno entro il corrispondente *anno solare*.

17. - Popolazione attiva. (Tav. XI). — La popolazione attiva comprende i censiti presenti in età di 10 anni e più esercitanti una professione, arte o mestiere, compresi, quindi, i coadiuvanti del capo famiglia, o di qualsiasi altro membro della famiglia. Sono pure compresi i militari di leva secondo la professione esercitata prima della chiamata alle armi. Sono esclusi i censiti di condizione non professionale (compresi in questi anche i pensionati, possidenti, benestanti) o senza indicazione di professione o in attesa di prima occupazione.

Si avverte che i dati contenuti nella tavola su indicata potranno lievemente differire dai dati definitivi che saranno pubblicati nel Vol. IV: Regno « Professioni ».

18. - Categorie di attività economica. (Tav. XI). — Le attività economiche sono state raggruppate nelle categorie indicate nella testata della tavola su indicata.

I dati relativi all'« artigianato » (col. 15) sono compresi, per la maggior parte, in quelli relativi alla « industria » (col. 6) e per il resto in quelli relativi ai « trasporti e comunicazioni » (col. 7) e alla *pesca* che fa parte della categoria « agricoltura, caccia e pesca » (col. 5). Essi comprendono sia i titolari delle botteghe artigiane sia gli operai da essi dipendenti.

I confronti con il 1931 non sono possibili per i diversi criteri che hanno presieduto alla classificazione della popolazione per categorie di attività economica.

19. - Stranieri. (Tav. XII). — Sono considerati « stranieri » tutti i censiti non aventi cittadinanza italiana, dovunque nati. Gli apolidi sono stati considerati appartenenti agli stati ai quali si riferiva l'ultima cittadinanza posseduta — o, in difetto, la nazionalità — dichiarata dai censiti stessi.

20. - Confronti con i precedenti censimenti. — I confronti col censimento del 1931 e precedenti non sempre sono possibili e non sono sempre corretti e significativi per le seguenti notizie :

— *circoscrizioni territoriali*, quando siano intervenute variazioni territoriali (per le zone e regioni agrarie cfr. anche avvertenza n. 7) ;

— *centri e case sparse* (cfr. avvertenza n. 9) ;

— *popolazione temporaneamente assente e popolazione residente* (cfr. avvertenza n. 10) ;

— *famiglie* (i confronti non sono possibili : cfr. avvertenze nn. 11 e 12) ;

— *popolazione per categorie di attività economica* (i confronti non sono possibili : cfr. avvertenza n. 18).

Vedansi al riguardo anche le « note illustrative » e le « avvertenze generali ».

21. - Notizie non pubblicate ed esistenti presso l'Istituto centrale di statistica. — L'Istituto centrale di statistica fornisce, dietro richiesta, le notizie non pubblicate contro il semplice rimborso delle spese vive : di copiatura, di collazionatura, di eventuale elaborazione e di posta.

Le notizie non pubblicate sono elencate nel prospetto seguente in carattere neretto.

Nella colonna « circoscrizioni » sono indicate le circoscrizioni territoriali alle quali i dati si riferiscono. Il numero delle circoscrizioni territoriali per le quali non sono state pubblicate le notizie disponibili, è stampato in neretto. Per rendere più agevole la ricerca delle circoscrizioni territoriali, queste sono state contraddistinte con un numero progressivo secondo l'ordine seguente :

1. Frazioni di censimento. — 2. Singoli comuni. — 3. Comune capoluogo di provincia. — 4. Comuni con almeno 50.000 abitanti. — 5. Zone e regioni agrarie. — 6. Provincia.

T A V O L E		CIRCOSCRIZIONI				
I	Popolazione presente, temporaneamente assente, residente, distinta secondo il carattere della dimora, il luogo ove si trovava l'assente e il sesso : nei comuni, zone e regioni agrarie - Altimetria dei comuni. Superficie, densità, popolazione residente dei centri e delle case sparse : per comuni, zone e regioni agrarie.	(1)				
		I	2	—	—	5 6
	Popolazione in Africa Orientale (soli maschi)	I	2	3	4	5 6
	Assenti classificati secondo il motivo dell'assenza	—	2	3	4	5 6
VI (*)	Famiglie residenti secondo il numero dei figli conviventi, per classi di età dei figli e secondo la condizione sociale del capo famiglia. Numero delle famiglie e numero dei figli	—	—	3	4	— 6
VII	Famiglie residenti secondo il numero dei membri residenti e la condizione sociale del capo famiglia, con seriazione completa del numero dei membri da 21 in più	—	—	3	4	5 6
	Famiglie presenti classificate secondo il numero dei membri (2)	—	—	3	4	— 6
	(*) - Popolazione speciale secondo l'età, il sesso e lo stato civile (3)	—	—	3	4	— 6

(1) Eccettuata altimetria, superficie, densità, — (2) Dati confrontabili con quelli di cui alla Tav. I dei fascicoli provinciali del precedente censimento del 1931 (Vol. II). — (3) Cfr. « Avvertenze generali » n. 7.
 (*) Per le tavole segnate con asterisco si posseggono anche i dati relativi al complesso di tutti i comuni fino a 49.999 abitanti.

TAVOLA I.

**Popolazione presente, temporaneamente assente, residente, distinta secondo il carattere della
Altimetria dei comuni: Superficie, densità, popolazione residente dei**

N. d'ordine del comuni	Num. delle zone agrarie	COMUNI — ZONE E REGIONI AGRARIE (*)	Alti- me- tria m.s/m	Super- ficie territo- riale ha	Den- sità per km ²	POPOLAZIONE PRESENTE (di fatto) (*)								
						IN COMPLESSO			con dimora					
						MF	M	F	abituale (*)			occasionale (*)		
									MF	M	F	MF	M	F
1	2	3	4	5	6	7	8	9	10	11	12	13	14	15
COMUNI														
1	XVII	Aci Bonaccorsi	362	170	944	1.604	722	882	1.589	717	872	15	5	10
2	XVII	Aci Castello	15	865	728	6.296	3.014	3.282	6.226	2.985	3.241	70	29	41
3	XVII	Aci Catena	170	845	921	7.784	3.765	4.019	7.750	3.750	4.000	34	15	19
4	XVII	Acireale	161	3.999	919	36.745	17.607	19.138	35.742	16.914	18.828	1.008	693	310
5	XVII	Aci Sant'Antonio	302	1.977	303	5.984	2.842	3.142	5.982	2.820	3.112	52	22	30
6	XVI	Adrano	562	8.251	289	23.851	11.794	12.057	23.734	11.712	12.022	117	82	35
7	XVI	Belpasso	551	16.449	61	10.026	4.790	5.236	9.673	4.517	5.156	359	273	80
8	XVI	Biancavilla	513	7.066	226	15.988	7.735	8.253	15.891	7.662	8.229	97	73	24
9	XVI	Bronte	793	28.592	63	17.896	8.727	9.169	16.804	8.093	8.711	1.092	634	458
10	XVII	Calatabiano	58	2.637	216	5.703	2.729	2.974	5.621	2.683	2.938	82	46	36
11	XV	Caltagirone	611	41.781	93	38.807	19.323	19.484	38.067	18.769	19.298	740	554	186
12	XVII	Camporotondo Etneo	445	638	122	781	378	403	779	377	402	2	1	1
13	XV	Castel di Iudica	450	10.217	61	6.204	3.227	2.977	6.185	3.216	2.969	19	11	8
14	XVI	Castiglione di Sicilia	600	12.035	76	9.087	4.349	4.738	9.029	4.317	4.712	58	32	26
15	XVII	Catania	13	18.088	1.348	243.819	115.795	128.024	235.420	109.896	125.524	8.399	5.899	2.500
16	XVII	Fiumefreddo di Sicilia	62	1.205	466	5.616	2.706	2.910	5.488	2.605	2.883	128	101	27
17	XVII	Giarre	85	2.750	659	18.111	8.602	9.509	17.935	8.505	9.430	176	97	79
18	XV	Grammichele	520	3.095	438	13.546	6.723	6.823	13.424	6.644	6.780	122	79	43
19	XVII	Gravina di Catania	355	504	446	2.250	1.078	1.172	2.247	1.076	1.171	3	2	1
20	XV	Licodia Eubea	610	12.537	52	6.505	3.264	3.241	6.379	3.164	3.215	126	100	26
21	XVI	Linguaglossa	530	5.838	121	7.037	3.244	3.793	7.001	3.228	3.773	36	16	20
22	XVI	Maletto	950	4.088	90	3.693	1.840	1.853	3.674	1.824	1.850	19	16	3
23	XVII	Mascalci	25	3.768	211	7.962	3.839	4.123	7.845	3.787	4.058	117	52	65
24	XIV	Mascalucia	420	1.624	183	2.965	1.393	1.572	2.939	1.379	1.560	26	14	12
25	XV	Militello in Val di Catania	422	6.214	176	10.952	5.392	5.560	10.830	5.318	5.521	113	74	39
26	XV	Mineo	543	24.452	36	8.726	4.364	4.362	8.625	4.291	4.334	101	73	28
27	XV	Mirabella Imbaccari	518	1.535	480	7.372	3.595	3.777	7.350	3.579	3.771	22	16	6
28	XVII	Misterbianco	213	3.751	800	11.251	5.573	5.678	10.750	5.103	5.647	501	470	31
29	XVII	Motta Sant'Anastasia	275	3.573	138	4.939	2.361	2.578	4.917	2.348	2.569	22	13	9
30	XIV	Nicolosi	698	4.248	77	3.265	1.573	1.692	3.230	1.555	1.675	35	18	17
31	XV	Palagonia	210	5.766	160	9.250	4.535	4.715	9.161	4.480	4.681	89	55	34
32	XVI	Paternò	239	18.327	175	32.030	15.912	16.118	31.255	15.372	15.883	775	540	235
33	XIV	Pedara	602	1.917	186	3.574	1.771	1.803	3.406	1.614	1.792	168	157	11
34	XVI	Piedimonte Etneo	348	2.646	213	5.635	2.654	2.981	5.586	2.634	2.952	49	20	29
35	XV	Raddusa	350	2.332	168	3.908	1.959	1.949	3.861	1.925	1.936	47	34	13
36	XV	Ramacca	250	30.552	26	7.968	4.202	3.766	7.860	4.138	3.722	108	64	44
37	XVI	Randazzo	754	20.484	66	13.597	6.742	6.855	13.038	6.268	6.770	559	474	85
38	XVII	Riposto	7	1.288	867	11.170	5.279	5.891	11.022	5.217	5.805	148	62	86
39	XV	San Cono	525	656	456	2.990	1.434	1.556	2.979	1.425	1.554	11	9	2
40	XVII	San Giovanni la Punta	347	1.063	309	3.288	1.556	1.732	3.238	1.537	1.701	50	19	31
41	XVII	San Gregorio di Catania	336	561	375	2.101	1.057	1.044	2.053	1.013	1.040	48	44	4
42	XV	San Michele di Ganzaria	491	2.559	168	4.287	2.116	2.171	4.270	2.101	2.169	17	15	2
43	XIV	San Pietro Clarenza	463	641	181	1.158	547	611	1.155	546	609	3	1	2
44	XVII	Sant'Agata li Battiati	310	313	234	733	354	379	711	343	368	22	11	11
45	XVII	Sant'Alfio	545	4.186	117	4.897	2.425	2.472	4.871	2.403	2.468	26	22	4
46	XVI	Santa Maria di Licodia	442	2.623	193	5.061	2.456	2.605	4.970	2.416	2.554	91	40	51
47	XVII	Santa Venerina	340	2.179	290	6.317	3.077	3.240	6.287	3.064	3.223	30	13	17
48	XV	Scordia	150	2.426	436	10.568	5.175	5.393	10.376	5.105	5.271	192	70	122
49	XIV	Trecastagni	586	1.896	176	3.330	1.562	1.768	3.266	1.520	1.746	64	42	22
50	XVII	Tremestieri Etneo	392	646	274	1.767	838	929	1.735	822	913	32	16	16
51	XVII	Viagrande	410	1.005	344	3.453	1.625	1.828	3.399	1.602	1.797	54	23	31
52	XV	Vizzini	619	12.583	117	14.695	7.311	7.384	14.253	6.919	7.334	442	392	50
53	XIV	Zafferana Etnea	595	7.307	87	4.901	2.401	2.500	4.888	2.394	2.494	13	7	6
ZONE E REGIONI AGRARIE														
—	XIV	Media e bassa montagna	—	17.633	109	19.193	9.247	9.946	18.884	9.008	9.876	309	239	70
—		Regione di montagna	—	17.633	109	19.193	9.247	9.946	18.884	9.008	9.876	309	239	70
—	XV	Alta e media collina e colle-piano (Caltagirone)	—	156.705	93	145.778	72.620	73.158	143.629	71.074	72.555	2.149	1.546	603
—	XVI	Alta, media e bassa collina e colle- piano (Paternò)	—	126.399	114	143.901	70.243	73.658	140.655	68.043	72.612	3.246	2.200	1.046
—	XVII	Alta, media collina, collina litora- nea e colle-piano (Catania)	—	56.011	701	392.571	187.222	205.349	381.557	179.567	201.990	11.014	7.655	3.359
—		Regione di collina	—	339.115	201	682.250	330.055	352.165	665.841	318.684	347.157	16.409	11.401	5.008
—		Provincia	—	356.748	197	701.443	339.332	362.111	684.725	327.692	357.033	16.718	11.640	5.078

(*) Cfr. «Avvertenze alle tavole».

**dimora, il luogo ove si trovava l'assente e il sesso: nei comuni, zone e regioni agrarie.
centri e delle case sparse: per comuni, per zone e regioni agrarie.**

POPOLAZIONE TEMPORANEAMENTE ASSENTE (*)												POPOLAZIONE RESIDENTE (legale) (*)						N. d'ordine dei comuni
IN COMPLESSO			che si trovava									IN COMPLESSO			dei centri (*)	delle case sparse (*)		
			in altri comuni del regno			nelle colonie, nei possedimenti, in A. O.			all'estero									
MF	M	F	MF	M	F	MF	M	F	MF	M	F	MF	M	F	MF	MF		
16	17	18	19	20	21	22	23	24	25	26	27	28	29	30	31	32	33	
150	111	39	141	102	39	9	9	—	—	—	—	1.739	828	911	1.719	20	1	
287	270	17	200	193	16	64	63	1	14	14	—	6.513	3.255	3.258	6.179	334	2	
338	270	68	272	204	68	66	66	—	—	—	—	8.088	4.020	4.068	7.271	817	3	
1.129	982	147	841	695	146	286	286	—	2	1	1	36.871	17.896	18.975	28.905	7.966	4	
262	223	39	219	180	39	43	43	—	—	—	—	6.194	3.043	3.151	4.551	1.643	5	
781	647	134	590	456	134	191	191	—	—	—	—	24.515	12.359	12.156	24.307	208	6	
608	451	157	526	371	155	81	79	2	1	1	—	10.281	4.968	5.313	9.482	799	7	
753	599	154	632	478	154	121	121	—	—	—	—	16.644	8.261	8.383	16.076	568	8	
1.114	891	223	952	729	223	162	162	—	—	—	—	17.918	8.984	8.934	17.673	245	9	
227	185	42	187	145	42	40	40	—	—	—	—	5.848	2.868	2.980	4.889	959	10	
1.282	1.063	219	862	645	217	416	415	1	4	3	1	39.349	19.832	19.517	31.495	7.854	11	
50	40	10	44	34	10	5	5	—	1	1	—	829	417	412	730	99	12	
217	189	28	155	127	28	62	62	—	—	—	—	6.402	3.405	2.997	4.335	2.067	13	
441	356	85	342	257	85	99	99	—	—	—	—	9.470	4.673	4.797	7.601	1.869	14	
9.552	8.282	1.270	6.829	5.581	1.248	2.653	2.637	16	70	64	6	244.972	118.178	126.794	242.833	2.139	15	
297	239	58	210	152	58	86	86	—	1	1	—	5.785	2.844	2.941	4.905	880	16	
566	493	73	392	320	72	172	171	1	2	2	—	18.501	8.998	9.503	13.086	5.415	17	
590	464	126	462	337	125	127	127	—	1	—	1	14.014	7.108	6.906	13.772	242	18	
74	67	7	62	55	7	11	11	—	1	1	—	2.321	1.143	1.178	2.105	216	19	
235	194	41	169	128	41	66	66	—	—	—	—	6.614	3.358	3.256	5.970	644	20	
455	370	85	379	294	85	76	76	—	—	—	—	7.456	3.598	3.858	6.905	551	21	
142	119	23	98	75	23	44	44	—	—	—	—	3.816	1.943	1.873	3.772	44	22	
334	266	68	267	199	68	67	67	—	—	—	—	8.179	4.053	4.126	4.760	3.410	23	
119	92	27	87	60	27	32	32	—	—	—	—	3.058	1.471	1.587	3.028	30	24	
475	364	111	373	264	109	102	100	2	—	—	—	11.314	5.682	5.632	11.138	176	25	
216	189	27	137	110	27	79	79	—	—	—	—	8.841	4.480	4.361	8.568	273	26	
321	277	44	246	202	44	75	75	—	—	—	—	7.671	3.856	3.815	7.635	36	27	
637	582	55	532	477	55	105	105	—	—	—	—	11.387	5.685	5.702	10.679	708	28	
306	241	65	265	200	65	41	41	—	—	—	—	5.223	2.589	2.634	4.949	274	29	
138	112	26	110	84	26	28	28	—	—	—	—	3.368	1.667	1.701	3.337	31	30	
334	312	22	199	177	22	135	135	—	—	—	—	9.495	4.792	4.703	9.418	77	31	
924	821	103	615	512	103	308	308	—	1	1	—	32.179	16.193	15.986	29.468	2.711	32	
171	132	39	147	108	39	24	24	—	—	—	—	3.577	1.746	1.831	3.514	63	33	
247	182	65	200	135	65	45	45	—	2	2	—	5.833	2.816	3.017	4.530	1.303	34	
285	223	62	215	153	62	69	69	—	1	1	—	4.146	2.148	1.998	4.057	89	35	
383	322	61	263	202	61	119	119	—	1	1	—	8.243	4.460	3.783	7.274	969	36	
646	565	81	475	394	81	171	171	—	—	—	—	13.684	6.833	6.851	12.762	922	37	
572	519	53	459	406	53	109	109	—	4	4	—	11.594	5.736	5.858	9.527	2.067	38	
183	152	31	110	79	31	73	73	—	—	—	—	3.162	1.577	1.585	3.146	16	39	
128	98	30	109	79	30	19	19	—	—	—	—	3.366	1.635	1.731	3.187	179	40	
72	57	15	56	41	15	16	16	—	—	—	—	2.125	1.070	1.055	1.669	456	41	
232	191	41	156	115	41	76	76	—	—	—	—	4.502	2.292	2.210	4.294	208	42	
117	91	26	113	87	26	4	4	—	—	—	—	1.272	637	635	1.272	—	43	
48	36	12	42	30	12	6	6	—	—	—	—	759	379	380	759	—	44	
177	142	35	146	111	35	31	31	—	—	—	—	5.048	2.545	2.503	3.251	1.797	45	
209	163	46	168	122	46	41	41	—	—	—	—	5.179	2.579	2.600	4.920	259	46	
185	165	20	138	118	20	47	47	—	—	—	—	6.472	3.229	3.243	3.756	2.716	47	
296	265	31	153	122	31	142	142	—	1	1	—	10.672	5.370	5.302	10.595	77	48	
202	149	53	173	120	53	29	29	—	—	—	—	3.468	1.669	1.799	3.104	364	49	
66	58	8	46	38	8	20	20	—	—	—	—	1.801	880	921	1.752	49	50	
169	131	38	155	117	38	14	14	—	—	—	—	3.568	1.733	1.835	3.151	417	51	
453	397	56	343	287	56	109	109	—	1	1	—	14.706	7.316	7.390	14.326	380	52	
240	199	41	205	164	41	35	35	—	—	—	—	5.128	2.593	2.535	4.460	659	53	
987	775	212	835	623	212	152	152	—	—	—	—	19.871	9.783	10.088	18.724	1.147	—	
987	775	212	835	623	212	152	152	—	—	—	—	19.871	9.783	10.088	18.724	1.147	—	
5.502	4.602	900	3.843	2.948	895	1.650	1.647	3	9	7	2	149.131	75.676	73.455	136.023	13.108	—	
6.320	5.164	1.156	4.977	3.823	1.154	1.339	1.337	2	4	4	—	146.975	73.207	73.768	137.496	9.479	—	
15.626	13.457	2.169	11.621	9.477	2.144	3.910	3.892	18	95	88	7	397.183	193.024	204.159	364.613	32.570	—	
27.448	23.223	4.225	20.441	16.248	4.193	6.899	6.876	23	108	99	9	693.289	341.907	351.382	638.132	55.157	—	
28.435	23.998	4.437	21.276	16.871	4.405	7.051	7.028	23	108	99	9	713.160	351.690	361.470	656.856	56.304	—	

TAVOLA II.

Popolazione residente: nei comuni, frazioni di censimento, centri e case sparse.

COMUNI, FRAZIONI (*) E CENTRI	POPOLAZIONE RESIDENTE (*)			COMUNI, FRAZIONI (*) E CENTRI	POPOLAZIONE RESIDENTE (*)			COMUNI, FRAZIONI (*) E CENTRI	POPOLAZIONE RESIDENTE (*)		
	in com- plesso	dei centri (*)	delle case sparse (*)		in com- plesso	dei centri (*)	delle case sparse (*)		in com- plesso	dei centri (*)	delle case sparse (*)
1	2	3	4	1	2	3	4	1	2	3	4
Aci Buonacorsi	1.739	1.719	20	Rovitello	454	195	259	Raddusa	4.146	4.057	89
Aci Castello	6.513	6.179	334	Solicochiata	1.192	636	556	Ramacca	8.243	7.274	969
Aci Castello	1.916	1.872	44	Mitògio	831	134	697	Ramacca	7.746	7.031	714
Aci Trezza	2.276	2.179	97	Catania	244.972	242.833	2.139	Libertinia	498	243	255
Ficarazzi	1.066	1.025	41	Catania	243.584	241.462	2.122	Randazzo	13.684	12.762	922
Cannizzaro	1.255	1.103	152	San Giovanni di Galermo	1.388	1.371	17	Randazzo	13.100	12.558	542
Aci Catena	8.088	7.271	817	Fiumefreddo di Sicilia	5.785	4.905	880	Montelaguardia	202	202	200
Aci Catena	4.265	4.087	178	Botteghelle	3.974	3.651	323	Riposto	11.594	9.527	2.067
Santa Lucia	1.518	1.341	177	Fiumefreddo di Sicilia	—	3.651	—	Riposto	9.211	8.584	627
San Filippo	1.740	1.516	224	Feudogrande	1.811	1.254	557	Torre Archirafi	1.423	831	592
San Nicolò	565	327	238	Giarre	18.501	13.088	5.415	Carruba	960	112	848
Acireale	36.871	28.905	7.966	Giarre	11.489	9.194	2.295	San Cono	3.162	3.146	16
Acireale	19.468	19.440	28	Màcchia	3.226	2.251	975	San Giovanni la Punta	3.366	3.187	179
Aci Platani	4.669	2.320	2.349	San Giovanni	2.005	1.162	843	San Giovanni la Punta	2.750	2.653	97
Capo Molini	384	167	217	Carruba	836	159	677	Trappeto	616	534	82
Santa Caterina	1.016	693	323	Trepunti	945	320	625	San Gregorio di Catania	2.125	1.669	456
Santa Maria la Scala	652	610	42	Grammichele	14.014	13.772	242	San Michele di Ganzaria	4.502	4.294	208
San Cosmo	767	121	646	Gravina di Catania	2.321	2.105	216	San Pietro Clarenza	1.272	1.272	—
Piano d'Api	811	122	689	Licodia Eubea	6.614	5.970	644	Sant'Agata li Battiati	759	759	—
Santa Maria Ammalati	1.706	555	1.151	Linguaglossa	7.456	6.905	551	Sant'Alfo	5.048	3.251	1.797
Pennisi	414	151	263	Maletto	3.816	3.772	44	Sant'Alfo	3.388	2.103	1.285
Guardia	1.870	1.512	358	Màscali	8.179	4.760	3.419	Sant'Alfo	404	232	172
Pozzillo	1.252	804	448	Màscali	2.092	1.799	293	Fornazzo	1.256	916	340
Pozzillo	—	596	—	Nunziata	1.695	1.241	454	Milo	—	—	—
Pozzillo Soprano	—	208	—	Puntalazzo	889	323	566	Santa Maria di Licodia	5.179	4.920	259
Stazzo	909	550	359	Santa Venera	861	244	617	Santa Venerina	6.472	3.756	2.716
Scillichenti	885	677	208	Sant'Antonino	650	194	456	Santa Venerina	3.446	2.580	866
Santa Tecla	1.424	770	654	Carrabba	1.341	615	726	Santa Venerina	—	1.594	—
Mangano	644	413	231	Fondachello	651	344	307	Santa Venerina	—	986	—
Aci Sant'Antonio	6.194	4.551	1.643	Mascalucia	3.958	3.028	30	Santa Venerina	—	—	—
Aci Sant'Antonio	3.955	3.571	384	Mascalucia	2.841	2.823	18	Cosentini Linera	1.595	318	1.277
Aci Sant'Antonio	—	2.916	—	Massanunziata	217	205	12	Dàgala	856	83	573
Maugeri	—	315	—	Militello in Val di Catania	11.314	11.138	176	Monacella	775	775	—
Lavina	—	340	—	Mineo	8.841	8.568	273	Bongiardo	—	—	—
Santa Maria la Stella	881	205	676	Mirabella Imbaccari	7.671	7.635	36	Scordia	10.672	10.596	77
Santa Maria la Stella	—	107	—	Misterbianco	11.357	10.679	708	Trecastagni	3.468	3.104	364
Monterosso	—	98	—	Motta Sant'Anastasia	5.223	4.949	274	Tremestieri Etneo	1.801	1.752	49
Valverde	1.358	775	583	Nicolosi	3.368	3.337	31	Tremestieri Etneo	1.371	1.322	49
Adrano	24.515	24.307	208	Palagonia	9.195	9.418	77	Piano	430	430	—
Belpasso	10.281	9.482	799	Paternò	32.179	29.468	2.711	Viagrande	3.568	3.151	417
Biancavilla	16.644	16.076	568	Paternò	30.021	28.533	1.488	Viagrande	3.214	2.820	394
Bronte	17.918	17.673	245	Ragalna	2.158	935	1.223	Viscalori	354	331	23
Calatabiano	5.348	4.889	959	Ragalna (Piano Cisterna- Rocca)	—	293	—	Viscalori-Velardi	—	331	—
Calatabiano	5.099	4.287	812	Ragalna (Botteghelle)	—	642	—	Vizzini	14.706	14.326	380
Pastèria-Lapida	745	602	147	Pedara	3.577	3.514	63	Zafferana Etnea	5.128	4.469	659
Caltagirone	39.346	31.495	7.854	Piedimonte Etneo	5.833	4.530	1.303	Zafferana Etnea	3.472	2.881	591
Caltagirone	37.363	31.028	6.335	Piedimonte Etneo	4.921	3.794	1.127	Fleri	989	979	10
Mazzarrone	1.986	467	1.519	Presa	559	438	121	Pisano	367	609	58
Camporotondo Etneo	829	730	99	Vena	353	298	55	Pisano-Scacchieri	—	609	—
Castel di Iudica	6.402	4.335	2.067	PROVINCIA	713.160	656.856	56.304				
Castel di Iudica	4.014	3.241	773								
Castel di Iudica	—	2.112	—								
Carrubbo	—	1.129	—								
Giumarra	2.388	1.094	1.294								
Castiglione di Sicilia	9.470	7.601	1.869								
Castiglione di Sicilia	5.913	5.805	108								
Passopisciaro	1.080	831	249								

(*) Cfr. « Avvertenze alle tavole ».

NOTA. — Il nome e la popolazione dei comuni sono indicati in *neretto*, quelli delle frazioni in *tondo*, quelli dei centri in *corsivo*. Le frazioni comprendono almeno un centro di popolazione, salvo le eccezioni di cui al n. 8 delle « Avvertenze alle tavole ». Quando un comune comprende una sola frazione con un solo centro, l'una e l'altro con lo stesso nome del comune, si omette la ripetizione in *tondo* e in *corsivo*, del nome e della popolazione, rispettivamente, della frazione e del centro. Quando una frazione comprende un solo centro che abbia lo stesso nome della frazione, si omette la ripetizione in *corsivo* del nome e della popolazione del centro. Non esistono centri suddivisi in due o più frazioni, salvo l'eccezione di cui al n. 9 delle « Avvertenze alle tavole ». Quando una frazione comprende due o più centri questi sono indicati in *corsivo* immediatamente sotto la frazione di cui fanno parte.

TAVOLA III.

Numero dei comuni e dei centri (classificati secondo la popolazione residente) : per zone e regioni agrarie.

Numero d'ordine delle zone agrarie	ZONE E REGIONI AGRARIE (*)	NUMERO DEI COMUNI	CENTRI (*)													
			IN COM- PLESSO	CON ABITANTI RESIDENTI (*)												
				fino a 50	da 51 a 100	da 101 a 250	da 251 a 500	da 501 a 1000	da 1001 a 2000	da 2001 a 3000	da 3001 a 4000	da 4001 a 5000	da 5001 a 10000	da 10001 a 15000	da 15001 a 20000	oltre 20000
				4	5	6	7	8	9	10	11	12	13	14	15	16
XIV	Media e bassa montagna	6	9	—	—	1	—	2	1	2	3	—	—	—	—	—
	Regione di montagna	6	9	—	—	1	—	2	1	2	3	—	—	—	—	—
XV	Alta e media collina e colle-piano (Caltagirone).	14	18	—	—	1	1	—	2	1	1	2	5	4	—	1
XVI	Alta, media e bassa collina e colle-piano (Paternò).	11	20	—	—	3	3	3	—	—	2	1	3	1	2	2
XVII	Alta, media collina, collina litoranea e colle-piano (Catania).	22	72	—	2	11	10	17	15	8	1	3	2	1	1	1
	Regione di collina	47	110	—	2	15	14	20	17	9	4	6	10	6	3	4
	Provincia	53	119	—	2	16	14	22	18	11	7	6	10	6	3	4

(*) Cfr. « Avvertenze alle tavole ».

TAVOLA IV.

Famiglie residenti, popolazione residente in complesso, nei centri (classificati secondo la popolazione) e nelle case sparse : per zone e regioni agrarie.

Numero d'ordine delle zone agrarie	FAMIGLIE RESIDENTI (*)		POPOLAZIONE RESIDENTE (*)															
	Numero	Membri residenti	IN COM- PLESSO	NEI CENTRI (*)													TOTALE	NELLE CASE SPARSE (*)
				fino a 50	da 51 a 100	da 101 a 250	da 251 a 500	da 501 a 1000	da 1001 a 2000	da 2001 a 3000	da 3001 a 4000	da 4001 a 5000	da 5001 a 10000	da 10001 a 15000	da 15001 a 20000	oltre 20000		
				5	6	7	8	9	10	11	12	13	14	15	16	17		
XIV	5.402	19.755	19.871	—	—	205	—	1.588	1.272	5.704	9.955	—	—	—	—	—	18.724	1.147
Reg. di montagna	5.402	19.755	19.871	—	—	205	—	1.588	1.272	5.704	9.955	—	—	—	—	—	18.724	1.147
XV	39.391	148.159	149.131	—	—	243	467	—	2.223	2.112	3.146	8.351	38.622	49.831	—	31.023	136.023	13.108
XVI	37.875	146.117	146.975	—	—	533	1.029	2.109	—	—	7.566	4.920	22.192	12.558	38.749	52.840	137.496	9.479
XVII	94.808	389.835	397.183	—	181	1.817	3.461	11.974	21.500	19.347	3.651	13.323	17.778	10.679	19.440	241.462	364.613	32.570
Reg. di collina	172.074	684.111	693.289	—	181	2.593	4.957	14.063	23.723	21.459	14.363	26.594	78.592	73.068	53.189	325.339	638.132	55.157
Provincia	177.476	703.866	713.160	—	181	2.798	4.957	15.671	24.995	27.163	24.318	26.594	78.592	73.068	53.189	325.339	656.856	56.304

(*) Cfr. « Avvertenze alle tavole ».

TAVOLA V.

Famiglie residenti (*) secondo la condizione sociale del capo famiglia: nel comune capoluogo,

Numero d'ordine	CIRCOSCRIZIONI	IN COMPLESSO	CONDIZIONE						
			PADRONI (*)			ARTIGIANI ED ASSIMILATI (*)			LIBERI PROFESSIO- NISTI (*)
			in complesso	di cui		in complesso	di cui nell'agricoltura (*)		
				piccoli padroni (*)	nell'agri- cultura (*)		coloni parziari (*)	altri (*)	
1	2	3	4	5	6	7	8	9	10
									A) Numero
1	Comune di Catania	56.447	8.004	2.998	574	6.424	347	564	910
	ZONE E REGIONI AGRARIE (*)								
2	XIV - Media e bassa montagna	5.402	587	59	195	1.604	148	517	21
3	Regione di montagna	5.402	587	59	195	1.604	148	517	21
4	XV - Alta e media collina e colle-piano (Cal- tagirone).	39.391	2.899	352	920	15.673	3.829	8.711	157
5	XVI - Alta, media e bassa collina e colle-piano (Paternò).	37.875	4.482	274	2.376	11.867	2.505	6.023	143
6	XVII - Alta, media collina, collina litoranea e colle-piano (Catania).	94.808	13.271	3.958	2.024	15.011	1.861	3.155	1.095
7	Regione di collina	172.074	20.652	4.584	5.320	42.551	8.195	17.889	1.395
8	Provincia	177.476	21.239	4.643	5.515	44.155	8.343	18.406	1.416
									B) Numero
1	Comune di Catania	238.857	36.179	13.993	2.714	28.818	1.559	2.588	3.870
	ZONE E REGIONI AGRARIE (*)								
2	XIV - Media e bassa montagna	19.755	2.242	258	640	6.582	655	2.079	72
3	Regione di montagna	19.755	2.242	258	640	6.582	655	2.079	72
4	XV - Alta e media collina e colle-piano (Cal- tagirone).	148.159	11.371	1.522	3.132	65.102	16.882	35.515	639
5	XVI - Alta, media e bassa collina e colle-piano (Paternò).	146.117	17.682	1.117	8.846	50.099	10.752	25.345	616
6	XVII - Alta, media collina, collina litoranea e colle-piano (Catania).	389.835	57.974	18.270	7.875	65.589	8.139	13.133	4.603
7	Regione di collina	684.111	87.027	20.909	19.853	180.790	35.773	73.993	5.858
8	Provincia	703.866	89.269	21.167	20.493	187.372	36.428	76.072	5.930

(*) Cfr. « Avvertenze alle tavole ».

(1) Compresa la condizione sociale ignota.

nelle zone e regioni agrarie. — Numero delle famiglie e numero dei membri residenti.

SOCIALE DEL CAPO FAMIGLIA (*)

DIRIGENTI (*)				IMPIEGATI (*)				OPERAI (*)			PERSONALE DI SERVIZIO E DI FATICA (*)	ALTRE (1)	Numero d'ordine
in complesso	di cui			in complesso	di cui			in complesso	di cui				
	nell'agri- cultura	nelle forze armate (*)	nel culto (*)		nell'agri- cultura	nelle forze armate (*)	nel culto (*)		nell'agri- cultura (*)	nelle forze armate (*)			
11	12	13	14	15	16	17	18	19	20	21	22	23	24

delle famiglie

247	9	5	1	6.220	42	430	86	19.654	2.460	78	3.061	11.927	1
10	—	—	—	109	8	6	16	1.834	1.560	8	49	1.188	2
10	—	—	—	109	8	6	16	1.834	1.560	8	49	1.188	3
63	22	—	1	908	56	40	69	11.239	8.483	21	609	7.843	4
39	7	—	—	755	41	29	74	13.183	10.908	22	745	6.661	5
325	14	5	2	7.392	108	477	213	33.846	11.851	110	3.796	20.072	6
427	43	5	3	9.055	205	546	356	53.268	31.942	153	5.150	34.576	7
437	43	5	3	9.164	213	552	372	60.102	32.802	161	5.199	35.764	8

dei membri

1.144	48	25	4	26.220	200	1.867	226	91.914	11.506	270	11.468	39.244	1
40	—	—	—	337	28	30	37	7.471	6.371	24	175	2.836	2
40	—	—	—	337	28	30	37	7.471	6.371	24	175	2.836	3
250	80	—	2	3.478	225	175	167	45.694	34.085	60	2.122	19.503	4
161	36	—	—	2.933	182	131	243	55.672	46.016	86	2.312	16.642	5
1.482	61	25	7	30.846	483	2.058	516	154.021	52.304	382	14.121	61.199	6
1.893	177	25	9	37.257	890	2.364	926	255.387	132.405	528	18.555	97.344	7
1.933	177	25	9	37.594	918	2.394	963	262.858	138.776	552	18.739	100.180	8

TAVOLA VI.

Famiglie residenti (*) secondo il numero dei figli conviventi (*) per classi di età dei figli e secondo

Numero d'ordine	CONDIZIONE SOCIALE DEL CAPO FAMIGLIA (*)	FAMIGLIE CON															
		ETÀ INFERIORE A 6 ANNI						ETÀ INFERIORE A 15 ANNI									
		e in numero di					Totale	e in numero di									Totale
		1	2	3	4	5		1	2	3	4	5	6	7	8	9-∞	
1	2	3	4	5	6	7	8	9	10	11	12	13	14	15	16	17	18
1	PADRONI (*)	3.616	2.282	578	36	2	6.514	3.362	3.111	2.076	1.258	629	262	65	11	—	10.774
	di cui																
	piccoli padroni (*)	1.012	843	246	20	1	2.122	742	730	630	432	265	115	26	2	—	2.942
	nell'agricoltura (*)	638	328	53	3	1	1.023	750	622	332	178	69	28	5	2	—	1.986
2	ARTIGIANI ED ASSIMILATI (*)	9.615	5.670	1.318	58	—	16.661	8.465	7.477	5.149	3.030	1.418	456	108	17	2	26.122
	di cui																
	coloni parziari (*)	1.971	1.177	256	7	—	3.411	1.705	1.540	1.081	617	289	97	15	1	1	5.346
	nell'agri- colt. (*)	3.596	1.939	406	20	—	5.961	3.406	2.905	1.941	1.103	466	145	34	7	—	10.007
3	LIBERI PROFESSIONISTI (*)	222	105	18	1	—	346	245	215	79	36	15	1	1	—	—	592
4	DIRIGENTI (*)	63	41	4	—	—	108	72	66	35	16	8	2	1	—	—	200
	di cui																
	nell'agricoltura . .	9	7	—	—	—	16	6	8	2	2	3	—	—	—	—	21
	nelle forze arm. (*)	1	—	—	—	—	1	1	1	—	1	—	—	—	—	—	3
	nel culto (*) . . .	—	—	—	—	—	—	—	—	—	—	—	—	—	—	—	—
5	IMPIEGATI (*)	1.817	806	195	24	2	2.844	1.867	1.520	833	395	160	51	10	7	2	4.845
	di cui																
	nell'agricoltura . .	35	22	6	—	—	63	33	40	28	10	3	1	—	—	—	115
	nelle forze arm. (*)	156	49	13	2	—	220	144	111	75	34	19	4	2	—	—	389
	nel culto (*) . . .	1	—	—	—	—	1	2	—	—	—	—	—	—	—	—	2
6	OPERAI (*)	15.971	11.017	2.695	145	—	29.828	11.874	11.516	8.594	5.369	2.647	938	217	38	3	41.196
	di cui																
	nell'agricoltura (*)	8.821	5.855	1.261	57	—	15.994	6.587	6.341	4.619	2.806	1.282	446	98	14	1	22.194
	nelle forze arm. (*)	63	24	3	—	—	90	57	22	10	9	3	—	—	—	—	101
7	PERSONALE DI SERVIZIO E DI FATICA (*)	831	481	142	9	—	1.463	816	695	483	266	132	45	13	2	—	2.452
8	ALTRE (1)	1.362	488	105	8	—	1.963	2.982	1.827	887	407	148	54	17	1	—	6.323
	Totale . . .	33.497	20.890	5.055	281	4	59.727	23.683	26.427	18.136	10.777	5.157	1.809	432	76	7	92.504
	di cui del capoluogo . .	10.000	6.686	1.947	155	3	18.791	9.334	8.163	5.671	3.554	1.874	693	187	34	3	29.513

A) Numero

B) Numero

(*) Cfr. « Avvertenze alle tavole ».

(1) Compresa la condizione sociale ignota.

la condizione sociale del capo famiglia. — Numero delle famiglie e numero dei figli.

FIGLI IN																				Numero d'ordine
ETÀ INFERIORE A 21 ANNI										QUALUNQUE ETÀ										
e in numero di									Totale	e in numero di									Totale	
1	2	3	4	5	6	7	8	9-∞		1	2	3	4	5	6	7	8	9-∞		
19	20	21	22	23	24	25	26	27	28	29	30	31	32	33	34	35	36	37	38	39

delle famiglie

3.558	3.543	2.442	1.548	902	432	207	55	20	12.707	3.681	4.011	2.994	1.985	1.224	603	298	109	55	14.905	1
727	768	643	483	358	159	90	17	6	3.251	706	785	680	521	404	194	105	34	16	3.445	
848	761	460	223	111	46	20	10	3	2.482	1.059	952	655	348	183	76	35	14	12	3.334	
8.532	8.240	5.939	3.762	2.052	943	363	103	35	29.969	8.424	8.744	6.817	4.520	2.677	1.283	611	237	113	33.426	2
1.688	1.656	1.231	801	439	179	79	16	3	6.092	1.601	1.748	1.367	934	596	259	123	41	16	6.685	
3.576	3.335	2.315	1.413	737	335	100	30	10	11.851	3.591	3.617	2.739	1.805	993	463	220	80	40	13.548	
283	258	112	46	21	3	2	—	—	725	303	313	153	80	37	6	4	1	—	897	3
82	85	38	24	13	6	2	—	1	251	84	105	55	31	16	10	6	1	2	310	4
7	8	4	3	2	1	—	—	—	25	7	9	4	3	3	2	1	—	—	29	
—	3	—	—	1	—	—	—	—	4	—	2	—	1	1	—	—	—	—	4	
—	—	—	—	—	—	—	—	—	—	—	—	—	—	—	—	—	—	—	—	
1.943	1.751	1.023	535	240	92	24	16	4	5.628	1.889	1.933	1.209	695	311	146	49	31	10	6.273	5
33	43	33	15	9	2	1	—	—	136	36	122	33	21	13	4	3	1	—	163	
140	119	82	47	25	8	3	—	1	425	131	122	94	53	28	8	4	—	1	441	
4	—	—	—	—	—	—	—	—	4	4	—	—	—	—	—	—	—	—	4	
11.654	11.690	9.229	6.162	3.460	1.642	601	183	60	44.681	11.454	12.052	9.652	6.718	3.977	2.037	851	326	136	47.203	6
6.531	6.434	5.041	3.249	1.772	784	262	85	28	24.186	6.503	6.671	5.309	3.572	2.036	1.002	379	150	63	25.685	
58	23	10	6	4	2	—	—	—	103	58	23	10	6	4	2	—	—	—	103	
848	790	564	312	196	82	40	7	3	2.842	911	872	654	377	228	113	54	17	4	3.230	7
4.579	2.813	1.592	758	374	134	55	17	6	10.328	7.138	5.058	3.049	1.586	791	345	161	56	14	18.198	8
31.479	29.170	20.939	13.147	7.258	3.334	1.294	381	129	107.131	33.884	33.088	24.583	15.942	9.261	4.543	2.029	778	334	124.442	
9.968	9.137	6.563	4.272	2.564	1.224	531	166	61	34.531	10.543	10.596	7.756	5.296	3.181	1.681	774	309	129	40.265	

dei figli

3.558	7.086	7.326	6.192	4.510	2.592	1.440	440	183	33.336	3.681	8.022	8.982	7.740	6.120	3.618	2.051	872	519	41.605	1
727	1.536	1.929	1.932	1.790	954	630	136	54	9.688	706	1.570	2.040	2.084	2.020	1.164	735	272	149	10.740	
848	1.522	1.380	892	555	276	140	80	27	5.720	1.059	1.904	1.965	1.392	915	456	245	112	112	8.160	
8.532	16.480	17.817	15.048	10.260	5.658	2.541	824	320	77.430	8.424	17.483	20.451	18.080	13.385	7.698	4.277	1.896	1.051	92.750	2
1.688	3.312	3.693	3.204	2.195	1.074	553	128	28	15.875	1.601	3.496	4.101	3.736	2.980	1.554	861	328	148	18.805	
3.576	6.670	6.945	5.652	3.685	2.010	700	240	91	29.569	3.591	7.234	8.217	7.220	4.965	2.778	1.540	640	379	36.564	
283	516	336	184	105	18	14	—	—	1.456	303	626	459	320	185	36	28	8	—	1.965	3
82	170	114	96	65	36	14	—	9	586	84	210	165	124	80	60	42	8	18	791	4
7	16	12	12	10	6	—	—	—	63	7	18	12	12	15	12	7	—	—	83	
—	6	—	—	5	—	—	—	—	11	—	4	—	4	5	—	—	—	—	13	
—	—	—	—	—	—	—	—	—	—	—	—	—	—	—	—	—	—	—	—	
1.943	3.502	3.069	2.140	1.200	552	168	128	36	12.738	1.889	3.866	3.627	2.780	1.555	876	343	248	94	15.278	5
33	86	99	60	45	12	7	—	—	342	36	104	99	84	65	24	21	8	—	441	
140	238	246	188	125	48	21	—	9	1.015	131	244	282	212	140	48	28	—	9	1.094	
4	—	—	—	—	—	—	—	—	4	4	—	—	—	—	—	—	—	—	4	
11.654	23.380	27.687	24.648	17.300	9.852	4.207	1.464	555	120.747	11.454	24.104	28.956	26.872	19.885	12.222	5.957	2.608	1.274	133.332	6
6.531	12.868	15.123	12.996	8.860	4.704	1.834	680	257	63.853	6.503	13.342	15.927	14.288	10.180	6.012	2.653	1.200	587	70.692	
58	46	30	24	20	12	—	—	—	190	58	46	30	24	20	12	—	—	—	190	
848	1.580	1.692	1.248	980	492	280	56	27	7.203	911	1.744	1.962	1.508	1.140	678	378	136	37	8.494	7
4.579	5.626	4.776	3.032	1.870	804	385	136	56	21.264	7.138	10.116	9.147	6.344	3.955	2.070	1.127	448	133	40.478	8
31.479	58.340	62.817	52.588	36.290	20.004	9.058	3.048	1.186	274.810	33.884	66.176	73.749	63.768	46.305	27.258	14.203	6.234	3.126	334.693	
9.968	18.374	19.704	17.088	12.320	7.344	3.717	1.248	563	90.826	10.543	21.192	23.268	21.184	15.905	10.086	5.418	2.472	1.210	111.278	

TAVOLA VII.

Famiglie residenti (*) secondo il numero dei membri residenti e la condizione sociale del capo famiglia: nella provincia e nel comune capoluogo.

NUMERO DEI MEMBRI RESIDENTI	IN COM- PLESSO	CONDIZIONE SOCIALE DEL CAPO FAMIGLIA (*)																			
		PADRONI (*)			ARTIGIANI ED ASSIMILATI (*)			LIBERI PROFESSIONISTI (*)	DIRIGENTI (*)				IMPIEGATI (*)				OPERAI (*)			PERSONALE DI SERVIZIO E DI FATICA (*)	ALTRE (1)
		in com- plesso	di cui		in com- plesso	di cui nella agricoltura (*)			in com- plesso	di cui	in com- plesso	di cui			in com- plesso	di cui					
			piccoli padroni (*)	nell'agri- cultura (*)		coloni parziari (*)	altri (*)					nell'agri- cultura	nelle forze armate(*)	nel culto (*)		nell'agri- cultura	nelle forze armate(*)	nel culto (*)	nell'agri- cultura (*)		
1	2	3	4	5	6	7	8	9	10	11	12	13	14	15	16	17	18	19	20	21	22
A) Provincia																					
1	16.567	1.383	242	559	1.610	151	530	87	29	5	—	—	567	10	17	99	2.094	1.268	11	932	9.865
2	32.546	3.804	742	1.244	7.673	1.313	3.648	202	45	5	—	1	1.371	29	63	119	9.004	5.274	36	1.005	9.442
3	32.650	3.680	720	1.069	8.373	1.570	3.577	263	72	7	1	1	1.841	39	111	82	11.192	6.343	52	865	6.364
4	31.893	3.856	736	952	8.698	1.770	3.669	295	106	11	1	1	1.953	46	121	32	11.936	6.639	29	794	4.255
5	25.250	3.150	697	697	7.059	1.396	2.857	243	72	5	1	—	1.464	34	107	15	9.915	5.416	15	629	2.718
6	17.519	2.296	578	475	4.920	981	2.016	157	49	4	1	—	978	28	69	10	7.196	3.750	10	425	1.408
7	10.770	1.534	435	284	3.007	643	1.124	92	27	2	1	—	523	13	40	6	4.461	2.229	4	274	852
8	5.614	808	249	122	1.507	295	533	46	15	2	—	—	256	9	14	7	2.429	1.157	3	140	413
9	2.786	414	145	59	793	145	286	17	12	2	—	—	117	3	8	1	1.126	456	—	92	215
10	1.166	183	62	23	318	53	107	8	7	—	—	—	55	1	1	1	490	180	1	24	81
11	447	78	25	17	127	17	36	5	3	—	—	—	24	1	1	—	167	60	—	12	31
12	169	31	9	6	48	5	15	—	—	—	—	—	10	—	—	—	57	20	—	7	16
13	66	15	3	5	16	4	7	1	—	—	—	—	4	—	—	—	23	8	—	—	7
14	19	3	—	1	3	—	—	—	—	—	—	—	1	—	—	—	9	2	—	—	3
15	10	3	—	1	3	—	1	—	—	—	—	—	—	—	—	—	2	—	—	—	2
16	3	—	—	—	—	—	—	—	—	—	—	—	—	—	—	—	1	—	—	—	—
17	—	—	—	—	—	—	—	—	—	—	—	—	—	—	—	—	—	—	—	—	—
18	1	1	—	1	—	—	—	—	—	—	—	—	—	—	—	—	—	—	—	—	—
Totale	177.476	21.239	4.643	5.515	44.155	8.343	18.406	1.416	437	43	5	3	9.164	213	552	372	60.102	32.802	161	5.189	35.764
<i>FAMIGLIE . di cui era a capo una femmina.</i>	<i>30.132</i>	<i>2.293</i>	<i>169</i>	<i>995</i>	<i>1.180</i>	<i>27</i>	<i>150</i>	<i>72</i>	<i>23</i>	<i>—</i>	<i>—</i>	<i>—</i>	<i>550</i>	<i>—</i>	<i>—</i>	<i>1</i>	<i>1.209</i>	<i>655</i>	<i>—</i>	<i>1.748</i>	<i>23.057</i>
MEMBRI . .	703.866	89.369	21.167	20.493	187.372	36.423	76.072	5.930	1.933	177	25	9	37.594	918	2.394	963	262.858	138.776	552	18.730	100.180
B) Comune di Catania																					
1	3.941	346	130	23	345	16	23	51	9	1	—	—	275	1	15	22	547	84	9	427	1.941
2	9.492	1.235	464	64	978	50	77	123	23	1	—	—	890	5	45	30	2.595	341	16	607	3.041
3	10.053	1.325	468	102	1.088	50	90	174	41	—	1	—	1.260	7	89	18	3.215	393	20	525	2.425
4	10.198	1.470	497	98	1.105	70	108	185	62	1	1	1	1.365	9	96	8	3.723	424	15	521	1.747
5	8.258	1.179	414	94	1.017	61	101	168	47	2	1	—	1.017	6	82	1	3.225	395	8	376	1.229
6	6.099	997	376	83	734	42	67	96	25	1	1	—	887	6	52	1	2.594	322	5	253	713
7	3.933	676	287	55	517	28	43	55	14	1	1	—	375	1	31	3	1.722	232	3	176	898
8	2.292	373	174	20	308	18	24	31	10	—	—	—	189	5	11	2	1.072	160	1	95	214
9	1.215	230	111	18	175	7	16	16	7	2	—	—	91	1	7	—	533	60	—	53	110
10	575	101	45	6	87	2	7	5	7	—	—	—	39	1	1	1	276	32	1	13	47
11	236	45	20	8	41	3	4	5	2	—	—	—	18	—	1	—	96	12	—	9	20
12	95	16	9	—	18	—	—	1	—	—	—	—	9	—	—	—	33	3	—	6	13
13	40	8	3	1	7	—	—	3	1	—	—	—	4	—	—	—	14	2	—	—	6
14	12	1	—	1	2	—	—	—	—	—	—	—	1	—	—	—	6	—	—	—	2
15	7	2	—	1	2	—	—	—	—	—	—	—	—	—	—	—	2	—	—	—	1
16	1	—	—	—	—	—	—	—	—	—	—	—	—	—	—	—	1	—	—	—	—
Totale	56.447	8.004	2.998	574	6.424	347	564	910	247	9	5	1	6.220	42	430	86	19.664	2.466	78	3.061	11.927
<i>FAMIGLIE . di cui era a capo una femmina.</i>	<i>9.473</i>	<i>526</i>	<i>101</i>	<i>63</i>	<i>443</i>	<i>1</i>	<i>12</i>	<i>33</i>	<i>9</i>	<i>—</i>	<i>—</i>	<i>—</i>	<i>332</i>	<i>—</i>	<i>—</i>	<i>1</i>	<i>330</i>	<i>29</i>	<i>—</i>	<i>923</i>	<i>6.827</i>
MEMBRI . .	238.857	36.179	13.993	2.714	28.818	1.559	2.588	3.870	1.144	48	25	4	26.220	200	1.867	226	91.914	11.506	270	11.468	39.244

(*) Cfr. « Avvertenze alle tavole ».

(1) Compresa la condizione sociale ignota.

TAVOLA VIII.

**Convivenze (*) secondo la specie e numero dei componenti presenti secondo la qualità ed il sesso:
nella provincia e nel comune capoluogo.**

Numero d'ordine	SPECIE DELLE CONVIVENZE E QUALITÀ DEI COMPONENTI	PROVINCIA			COMUNE DI CATANIA				
		N. conviv.	componenti			N. conviv.	componenti		
			MF	M	F		MF	M	F
1	2	3	4	5	6	7	8	9	10
1	ALBERGHI, LOCANDE, PENSIONI, AFFITTALETTI.	287 <i>265</i>	2.181 <i>1.487</i>	1.650 <i>1.146</i>	581 <i>341</i>	207 <i>186</i>	1.780 <i>1.106</i>	1.308 <i>814</i>	478 <i>292</i>
	Ospiti	—	2.067 <i>1.422</i>	1.612 <i>1.122</i>	455 <i>300</i>	—	1.690 <i>1.063</i>	1.282 <i>807</i>	408 <i>256</i>
2	ISTITUTI DI CURA NON MILITARI (ospedali, case di cura, manicomi).	41 <i>29</i>	2.563 <i>219</i>	1.065 <i>56</i>	1.498 <i>163</i>	21 <i>14</i>	2.226 <i>95</i>	917 <i>24</i>	1.809 <i>71</i>
	Malati.	—	2.241 <i>128</i>	1.033 <i>45</i>	1.208 <i>83</i>	—	1.999 <i>57</i>	908 <i>22</i>	1.091 <i>35</i>
3	ISTITUTI DI CURA MILITARI (ospedali, convalescenziari).	—	—	—	—	—	—	—	—
	Malati (*)	—	—	—	—	—	—	—	—
4	ISTITUTI DI EDUCAZIONE NON RETTI DA RELIGIOSI (collegi, convitti, orfanotrofi, case di correzione).	8 <i>3</i>	209 <i>29</i>	135 <i>23</i>	74 <i>6</i>	4 <i>2</i>	108 <i>24</i>	107 <i>23</i>	1 <i>1</i>
	Alunni.	—	183 <i>26</i>	122 <i>23</i>	61 <i>3</i>	—	97 <i>23</i>	97 <i>23</i>	—
5	ISTITUTI DI EDUCAZIONE RETTI DA RELIGIOSI (collegi, convitti, seminari, orfanotrofi, case di correzione).	79 <i>27</i>	3.866 <i>215</i>	2.014 <i>37</i>	1.852 <i>178</i>	21 <i>5</i>	1.532 <i>47</i>	565 <i>26</i>	967 <i>21</i>
	Alunni.	—	2.905 <i>39</i>	1.702 <i>11</i>	1.208 <i>48</i>	—	1.190 <i>16</i>	479 <i>11</i>	711 <i>5</i>
6	COMUNITÀ RELIGIOSE (esclusi i seminari)	56 <i>48</i>	741 <i>321</i>	394 <i>153</i>	357 <i>168</i>	21 <i>18</i>	269 <i>134</i>	120 <i>69</i>	149 <i>65</i>
7	ISTITUTI DI ASSISTENZA (ospizi, ricoveri di mendicizia, brefotrofi, dormitori gratuiti, asili per i senza tetto, sale per emigranti).	24 <i>5</i>	1.833 <i>34</i>	988 <i>17</i>	850 <i>17</i>	12 <i>1</i>	1.408 <i>11</i>	777 <i>—</i>	631 <i>11</i>
	Ricoverati	—	1.603 <i>22</i>	945 <i>17</i>	658 <i>5</i>	—	1.224 <i>—</i>	743 <i>—</i>	481 <i>—</i>
8	CASERME, POSTI DI GUARDIA, BARACCAMENTI MILITARI, REGIE NAVI.	93 <i>77</i>	4.114 <i>359</i>	4.114 <i>359</i>	—	15 <i>6</i>	2.928 <i>38</i>	2.928 <i>38</i>	—
9	NAVI MERCANTILI E BARCHE.	31 <i>29</i>	197 <i>143</i>	197 <i>143</i>	—	27 <i>25</i>	167 <i>113</i>	167 <i>113</i>	—
	Passeggeri	—	—	—	—	—	—	—	—
10	STABILIMENTI CARCERARI NON MILITARI (carceri giudiziarie, case di arresto, case di reclusione, ergastoli, stabilimenti di pena speciali)	16 <i>8</i>	1.138 <i>71</i>	1.041 <i>69</i>	97 <i>2</i>	1 <i>—</i>	575 <i>—</i>	526 <i>—</i>	49 <i>—</i>
	Detenuti	—	1.138 <i>71</i>	1.038 <i>69</i>	95 <i>2</i>	—	572 <i>—</i>	524 <i>—</i>	48 <i>—</i>
11	STABILIMENTI CARCERARI MILITARI (carceri, reclusori, stabilimenti di pena)	—	—	—	—	—	—	—	—
	Detenuti	—	—	—	—	—	—	—	—
12	ALTRE SPECIE DI CONVIVENZE (*) (camerate, baracche di operai o di giornalieri di campagna, caserme di pompieri, ecc.)	224 <i>208</i>	1.653 <i>1.296</i>	1.262 <i>988</i>	391 <i>308</i>	90 <i>85</i>	656 <i>534</i>	537 <i>415</i>	119 <i>119</i>
	IN COMPLESSO.	859 <i>599</i>	18.495 <i>4.174</i>	12.845 <i>2.991</i>	5.650 <i>1.183</i>	419 <i>342</i>	11.649 <i>2.102</i>	7.946 <i>1.522</i>	3.703 <i>580</i>

(*) Cfr. « Avvertenze alle tavole ».
Nota. — Le cifre in corsivo, sotto i dati relativi al numero ed ai componenti di ciascuna specie di convivenza, si riferiscono alle convivenze con non più di 15 componenti presenti e sono già comprese nei dati stessi.

TAVOLA IX.

Popolazione presente secondo l'età, il sesso e lo stato civile.

A) Provincia

ETÀ IN ANNI COMPIUTI (*)	IN COMPLESSO			STATO CIVILE (*)														
				Celibi e nubili			Coniugati (1)			Vedovi			Divorziati			Ignoto		
	M F	M	F	M F	M	F	M F	M	F	M F	M	F	M F	M	F	M F	M	F
1	2	3	4	5	6	7	8	9	10	11	12	13	14	15	16	17	18	19
0	18.080	9.266	8.814	18.080	9.266	8.814	—	—	—	—	—	—	—	—	—	—	—	—
1	16.248	8.202	8.046	16.248	8.202	8.046	—	—	—	—	—	—	—	—	—	—	—	—
2	16.329	8.322	8.007	16.329	8.322	8.007	—	—	—	—	—	—	—	—	—	—	—	—
3	15.628	8.010	7.618	15.628	8.010	7.618	—	—	—	—	—	—	—	—	—	—	—	—
4	14.885	7.680	7.205	14.885	7.680	7.205	—	—	—	—	—	—	—	—	—	—	—	—
5	16.222	8.247	7.975	16.222	8.247	7.975	—	—	—	—	—	—	—	—	—	—	—	—
6	16.205	8.244	7.961	16.205	8.244	7.961	—	—	—	—	—	—	—	—	—	—	—	—
7	14.904	7.628	7.276	14.904	7.628	7.276	—	—	—	—	—	—	—	—	—	—	—	—
8	14.917	7.532	7.385	14.917	7.532	7.385	—	—	—	—	—	—	—	—	—	—	—	—
9	14.887	7.538	7.299	14.887	7.538	7.299	—	—	—	—	—	—	—	—	—	—	—	—
10	15.266	7.743	7.523	15.266	7.743	7.523	—	—	—	—	—	—	—	—	—	—	—	—
11	15.359	7.922	7.437	15.359	7.922	7.437	—	—	—	—	—	—	—	—	—	—	—	—
12	15.690	8.040	7.650	15.690	8.040	7.650	—	—	—	—	—	—	—	—	—	—	—	—
13	15.767	8.056	7.711	15.767	8.056	7.711	—	—	—	—	—	—	—	—	—	—	—	—
14	15.632	7.958	7.674	15.632	7.958	7.670	4	—	4	—	—	—	—	—	—	—	—	—
15	14.507	7.400	7.107	14.302	7.400	6.902	205	—	205	—	—	—	—	—	—	—	—	—
16	12.953	6.732	6.221	12.575	6.730	5.845	378	2	376	—	—	—	—	—	—	—	—	—
17	8.466	4.312	4.154	7.954	4.284	3.670	512	28	484	—	—	—	—	—	—	—	—	—
18	8.919	4.556	4.363	8.100	4.495	3.605	817	61	756	2	—	—	—	—	—	—	—	—
19	9.619	4.924	4.695	8.286	4.762	3.524	1.330	102	1.168	3	—	—	—	—	—	—	—	—
20	11.564	5.421	6.143	9.235	5.119	4.116	2.321	302	2.019	8	—	—	—	—	—	—	—	—
21	10.928	4.680	6.248	8.108	4.237	3.871	2.793	437	2.356	23	2	21	4	4	—	—	—	—
22	11.605	4.935	6.670	7.763	4.204	3.559	3.792	722	3.070	47	6	41	3	3	—	—	—	—
23	12.426	5.745	6.681	7.600	4.432	3.168	4.781	1.301	3.480	42	9	33	3	3	—	—	—	—
24	11.321	4.976	6.345	6.125	3.414	2.711	5.133	1.549	3.584	63	13	50	—	—	—	—	—	—
25	11.902	5.502	6.400	5.694	3.279	2.415	6.143	2.212	3.931	64	11	53	1	1	—	—	—	—
26	11.363	5.510	5.853	4.665	2.744	1.921	6.625	2.748	3.877	73	18	55	—	—	—	—	—	—
27	10.908	5.185	5.723	3.950	2.209	1.741	6.853	2.951	3.902	104	25	70	1	1	—	—	—	—
28	9.802	4.588	5.214	3.182	1.766	1.416	6.522	2.801	3.721	98	21	77	—	—	—	—	—	—
29	9.589	4.554	5.035	2.830	1.509	1.321	6.652	3.021	3.631	106	23	83	1	1	—	—	—	—
30	9.754	4.646	5.108	2.538	1.331	1.207	7.063	3.283	3.780	152	31	121	1	1	—	—	—	—
31	9.098	4.357	4.741	2.003	1.033	970	6.944	3.293	3.651	148	28	120	2	2	—	—	1	1
32	8.940	4.254	4.636	1.896	919	977	6.876	3.299	3.577	168	36	132	—	—	—	—	—	—
33	8.776	4.106	4.670	1.673	752	921	6.920	3.318	3.602	181	35	146	2	1	1	—	—	—
34	8.447	4.044	4.403	1.450	652	798	6.813	3.354	3.459	184	38	146	—	—	—	—	—	—
35	8.534	3.871	4.663	1.314	548	766	6.998	3.270	3.728	221	53	168	1	1	—	—	—	—
36	8.590	3.990	4.600	1.281	523	758	7.060	3.413	3.647	247	54	193	2	—	2	—	—	—
37	8.078	3.778	4.300	1.117	435	682	6.709	3.303	3.406	252	40	212	—	—	—	—	—	—
38	8.126	3.690	4.436	1.025	376	649	6.807	3.271	3.536	294	43	251	—	—	—	—	—	—
39	8.349	3.724	4.625	1.033	321	712	6.961	3.355	3.606	354	48	306	1	—	1	—	—	—
40	8.261	3.668	4.593	922	339	583	6.941	3.278	3.663	396	51	345	2	—	2	—	—	—
41	7.416	3.361	4.055	806	309	497	6.206	2.992	3.214	403	50	344	1	1	—	—	—	—
42	7.138	3.178	3.960	730	251	479	6.018	2.879	3.139	390	48	342	—	—	—	—	—	—
43	7.439	3.283	4.156	714	249	465	6.273	2.983	3.290	452	51	401	—	—	—	—	—	—
44	7.638	3.504	4.134	696	268	428	6.422	3.172	3.250	519	64	455	1	—	1	—	—	—
45	7.279	3.184	4.095	651	211	440	6.053	2.922	3.161	545	51	494	—	—	—	—	—	—
46	6.926	3.096	3.830	614	216	398	5.755	2.830	2.925	557	50	507	—	—	—	—	—	—
47	7.157	3.205	3.952	590	202	388	5.898	2.937	2.961	667	65	602	2	1	1	—	—	—
48	6.992	3.123	3.869	614	208	406	5.685	2.825	2.860	692	89	603	1	1	—	—	—	—
49	7.070	3.178	3.892	526	199	327	5.789	2.882	2.907	754	96	658	1	1	—	—	—	—
50	6.814	3.125	3.689	595	202	398	5.490	2.830	2.660	729	93	636	—	—	—	—	—	—
51	6.995	3.214	3.781	537	191	346	5.707	2.921	2.786	751	102	649	—	—	—	—	—	—
52	6.745	3.123	3.622	497	190	307	5.480	2.830	2.650	765	101	664	3	2	1	—	—	—
53	5.974	2.719	3.255	457	161	296	4.731	2.439	2.292	786	119	667	—	—	—	—	—	—
54	6.070	2.925	3.145	499	180	319	4.848	2.643	2.205	722	102	620	1	—	1	—	—	—
55	5.609	2.582	3.027	425	151	274	4.373	2.328	2.045	810	103	707	1	—	1	—	—	—
56	6.009	2.875	3.134	478	158	320	4.674	2.573	2.101	857	144	713	—	—	—	—	—	—
57	5.571	2.758	2.813	413	164	249	4.315	2.433	1.882	842	161	681	1	—	1	—	—	—
58	5.595	2.800	2.795	425	173	252	4.268	2.470	1.798	902	157	745	—	—	—	—	—	—
59	5.858	2.801	3.057	427	149	278	4.404	2.486	1.918	1.026	166	860	1	—	1	—	—	—
60	5.950	2.891	3.059	432	149	283	4.408	2.526	1.882	1.110	216	894	—	—	—	—	—	—
61	4.892	2.381	2.511	359	144	215	3.527	2.052	1.475	1.006	185	821	—	—	—	—	—	—
62	4.841	2.336	2.505	354	125	229	3.428	2.016	1.412	1.059	195	864	—	—	—	—	—	—
63	4.957	2.425	2.532	338	126	212	3.512	2.092	1.420	1.107	207	900	—	—	—	—	—	—
64	4.690	2.337	2.353	319	115	204	3.227	1.967	1.260	1.144	255	889	—	—	—	—	—	—
65	4.538	2.070	2.468	343	122	221	2.935	1.745	1.190	1.259	203	1.056	1	—	1	—	—	—
66	4.339	2.068	2.271	328	123	205	2.840	1.714	1.126	1.171	231	940	—	—	—	—	—	—
67	3.266	1.576	1.690	239	106	133	2.023	1.269	754	1.004	201	803	—	—	—	—	—	—
68	3.112	1.533	1.579	253	100	153	1.978	1.233	745	880	200	680	1	—	1	—	—	—
69	3.556	1.723	1.833	259	100	159	2.058	1.352	706	1.239	271	968	—	—	—	—	—	—
70	3.400	1.663	1.737	248	87	161	1.987	1.291	696	1.165	285	880	—	—	—	—	—	—
71	3.345	1.633	1.712	252	99	153	1.860	1.251	609	1.233	283	950	—	—	—	—	—	—
72	3.310	1.657	1.653	239	103	136	1.825	1.209	616	1.245	345	900	—	—	—	—	—	—
73	3.176	1.579	1.597	210	78	132	1.686	1.141	545	1.280	360	920	—	—	—	—	—	—
74	3.016	1.425	1.591	232	74	158	1.468	1.003	465	1.315	348	967	—	—	—	—	—	—
75-79	10.791	5.225	5.566	805	251	554	4.719	3.404	1.815	5.267	1.570	3.697	—	—	—	—	—	—
80-84	5.198	2																

TAVOLA X.

Popolazione residente secondo l'età, il sesso e lo stato civile.

A) Provincia

ETÀ IN ANNI COMPIUTI (*)	IN COMPLESSO			STATO CIVILE (*)														
				Celibi e nubili			Coniugati (1)			Vedovi			Divorziati			Ignoto		
	MF	M	F	MF	M	F	MF	M	F	MF	M	F	MF	M	F	MF	M	F
1	2	3	4	5	6	7	8	9	10	11	12	13	14	15	16	17	18	19
0	18.079	9.272	8.807	18.079	9.272	8.807	—	—	—	—	—	—	—	—	—	—	—	—
1	16.263	8.202	8.061	16.263	8.202	8.061	—	—	—	—	—	—	—	—	—	—	—	—
2	16.330	8.331	7.999	16.330	8.331	7.999	—	—	—	—	—	—	—	—	—	—	—	—
3	15.634	8.018	7.616	15.634	8.018	7.616	—	—	—	—	—	—	—	—	—	—	—	—
4	14.869	7.676	7.193	14.869	7.676	7.193	—	—	—	—	—	—	—	—	—	—	—	—
5	16.221	8.252	7.969	16.221	8.252	7.969	—	—	—	—	—	—	—	—	—	—	—	—
6	16.240	8.244	7.996	16.240	8.244	7.996	—	—	—	—	—	—	—	—	—	—	—	—
7	14.921	7.637	7.284	14.921	7.637	7.284	—	—	—	—	—	—	—	—	—	—	—	—
8	14.952	7.559	7.393	14.952	7.559	7.393	—	—	—	—	—	—	—	—	—	—	—	—
9	14.885	7.557	7.328	14.885	7.557	7.328	—	—	—	—	—	—	—	—	—	—	—	—
10	15.287	7.765	7.522	15.287	7.765	7.522	—	—	—	—	—	—	—	—	—	—	—	—
11	15.344	7.909	7.435	15.344	7.909	7.435	—	—	—	—	—	—	—	—	—	—	—	—
12	15.639	7.959	7.680	15.639	7.959	7.680	—	—	—	—	—	—	—	—	—	—	—	—
13	15.703	8.000	7.703	15.703	8.000	7.703	—	—	—	—	—	—	—	—	—	—	—	—
14	15.573	7.895	7.678	15.569	7.895	7.674	4	—	4	—	—	—	—	—	—	—	—	—
15	14.404	7.323	7.081	14.200	7.323	6.877	204	—	204	—	—	—	—	—	—	—	—	—
16	12.942	6.708	6.234	12.569	6.708	5.863	373	2	371	—	—	—	—	—	—	—	—	—
17	8.466	4.303	4.163	7.958	4.278	3.680	508	25	483	—	—	—	—	—	—	—	—	—
18	8.923	4.584	4.399	8.106	4.525	3.581	815	59	756	2	—	—	—	—	—	—	—	—
19	9.663	4.986	4.677	8.340	4.826	3.514	1.320	160	1.160	3	—	—	—	—	—	—	—	—
20	12.606	6.493	6.113	10.196	6.111	4.085	2.401	381	2.020	9	1	8	—	—	—	—	—	—
21	12.582	6.373	6.209	9.630	5.795	3.855	2.924	573	2.351	27	4	23	1	1	—	—	—	—
22	13.353	6.726	6.627	9.316	5.801	3.515	3.989	918	3.071	48	7	41	—	—	—	—	—	—
23	13.548	6.912	6.636	8.601	5.466	3.135	4.906	1.437	3.469	41	9	32	—	—	—	—	—	—
24	12.725	6.415	6.310	7.196	4.515	2.681	5.457	1.881	3.576	72	19	53	—	—	—	—	—	—
25	12.876	6.493	6.383	6.358	3.955	2.403	6.453	2.527	3.926	64	11	53	1	—	—	—	—	—
26	11.786	5.945	5.841	4.947	3.027	1.920	6.761	2.897	3.864	78	21	57	—	—	—	—	—	—
27	11.258	5.580	5.678	4.140	2.427	1.713	7.017	3.129	3.888	101	24	77	—	—	—	—	—	—
28	10.205	5.011	5.194	3.353	1.942	1.411	6.754	3.047	3.707	98	22	76	—	—	—	—	—	—
29	9.870	4.882	4.988	2.930	1.633	1.297	6.832	3.222	3.610	107	26	81	1	1	—	—	—	—
30	10.021	4.936	5.085	2.629	1.423	1.208	7.234	3.472	3.762	158	38	120	—	—	—	—	—	—
31	9.387	4.668	4.719	2.098	1.130	968	7.134	3.504	3.630	152	31	121	2	2	—	—	—	—
32	9.155	4.480	4.675	1.942	971	971	7.042	3.470	3.572	171	39	132	—	—	—	—	—	—
33	8.939	4.268	4.671	1.702	780	922	7.059	3.450	3.600	176	37	139	2	1	1	—	—	—
34	8.611	4.241	4.370	1.482	691	791	6.946	3.513	3.433	183	37	146	—	—	—	—	—	—
35	8.679	4.045	4.634	1.335	569	766	7.126	3.424	3.702	218	52	166	—	—	—	—	—	—
36	8.756	4.157	4.599	1.288	531	757	7.219	3.571	3.648	249	55	194	—	—	—	—	—	—
37	8.212	3.932	4.280	1.137	456	681	6.821	3.432	3.389	254	44	210	—	—	—	—	—	—
38	8.250	3.825	4.425	1.039	386	653	6.914	3.392	3.522	297	47	250	—	—	—	—	—	—
39	8.481	3.865	4.616	1.041	332	709	7.082	3.477	3.605	356	55	301	2	1	1	—	—	—
40	8.355	3.777	4.578	932	342	590	7.026	3.379	3.647	395	56	339	2	—	—	—	—	—
41	7.491	3.446	4.045	808	318	490	6.278	3.067	3.211	404	60	344	1	1	—	—	—	—
42	7.221	3.280	3.941	736	258	478	6.095	2.975	3.120	390	47	343	—	—	—	—	—	—
43	7.513	3.364	4.149	705	249	456	6.355	3.064	3.291	453	51	402	—	—	—	—	—	—
44	7.689	3.574	4.115	701	278	423	6.474	3.233	3.241	513	63	450	1	—	—	—	—	—
45	7.331	3.241	4.090	656	216	440	6.132	2.973	3.159	543	52	491	—	—	—	—	—	—
46	6.968	3.137	3.851	609	211	398	5.804	2.875	2.929	555	51	504	—	—	—	—	—	—
47	7.193	3.247	3.946	590	202	388	5.929	2.974	2.955	672	70	602	2	1	1	—	—	—
48	7.025	3.161	3.864	610	212	398	5.722	2.859	2.863	692	89	603	1	1	—	—	—	—
49	7.072	3.198	3.874	526	201	325	5.796	2.902	2.894	749	94	655	1	1	—	—	—	—
50	6.826	3.140	3.686	590	203	387	5.509	2.842	2.667	727	95	632	—	—	—	—	—	—
51	7.012	3.233	3.779	532	189	343	5.725	2.941	2.784	755	103	652	—	—	—	—	—	—
52	6.778	3.162	3.616	501	193	308	5.513	2.866	2.647	761	101	650	3	—	—	—	—	—
53	5.984	2.736	3.248	458	160	298	4.742	2.455	2.287	784	121	663	—	—	—	—	—	—
54	6.071	2.933	3.138	485	175	310	4.862	2.655	2.207	723	103	620	1	—	—	—	—	—
55	5.620	2.594	3.026	424	152	272	4.380	2.336	2.044	815	106	709	1	—	—	—	—	—
56	6.022	2.900	3.122	483	161	322	4.689	2.594	2.095	850	145	705	—	—	—	—	—	—
57	5.579	2.773	2.806	411	165	246	4.322	2.446	1.876	845	162	683	1	—	—	—	—	—
58	5.580	2.788	2.792	418	170	248	4.268	2.461	1.807	894	157	737	—	—	—	—	—	—
59	5.854	2.803	3.051	423	148	275	4.409	2.491	1.918	1.021	164	857	1	—	—	—	—	—
60	5.945	2.896	3.049	430	149	281	4.412	2.533	1.879	1.103	214	889	—	—	—	—	—	—
61	4.896	2.398	2.498	354	143	211	3.541	2.069	1.472	1.001	186	815	—	—	—	—	—	—
62	4.848	2.338	2.510	357	126	231	3.435	2.017	1.418	1.056	195	861	—	—	—	—	—	—
63	4.968	2.430	2.538	333	122	211	3.526	2.102	1.424	1.109	206	903	—	—	—	—	—	—
64	4.702	2.347	2.355	323	119	204	3.236	1.975	1.261	1.143	253	890	—	—	—	—	—	—
65	4.529	2.061	2.468	339	118	221	2.933	1.741	1.192	1.256	202	1.054	1	—	—	—	—	—
66	4.332	2.065	2.267	327	122	205	2.833	1.713	1.120	1.172	230	942	—	—	—	—	—	—
67	3.253	1.570	1.693	239	104	135	2.013	1.293	750	1.001	203	798	—	—	—	—	—	—
68	3.122	1.539	1.583	250	97	153	1.991	1.244	747	880	198	632	1	—	—	—	—	—
69	3.550	1.712	1.838	259	100	159	2.045	1.341	704	1.246	271	975	—	—	—	—	—	—
70	3.400	1.656	1.744	246	86	160	1.979	1.282	697	1.175	288	887	—	—	—	—	—	—
71	3.359	1.647	1.712	255	101	154	1.874	1.263	611	1.230	233	947	—	—	—	—	—	—
72	3.301	1.649	1.652	242	104	138	1.816	1.201	615	1.242	344	898	—	—	—	—	—	—
73	3.171	1.579	1.592	210	80	130	1.690	1.143	547	1.271	356	915	—	—	—	—	—	—
74	3.024	1.429	1.595	235	75	160	1.475	1.005	470	1.313	349	964	—	—	—	—	—	—
75-79	10.768	5.213	5.555	800	250	550	4.715	3.400	1.315	5.253	1.563	3.690	—	—	—	—	—	—
80-84	5.200																	

Segue TAVOLA X.

Popolazione residente secondo l'età, il sesso e lo stato civile.

B) Comune di Catania

ETÀ IN ANNI COMPIUTI (*)	IN COMPLESSO			STATO CIVILE (*)														
				Celibi e nubili			Coniugati (1)			Vedovi			Divorziati			Ignoto		
	M	F	M	M	F	M	M	F	M	M	F	M	M	F	M	M	F	M
1	2	3	4	5	6	7	8	9	10	11	12	13	14	15	16	17	18	19
0	6.235	3.264	2.971	6.235	3.264	2.971	—	—	—	—	—	—	—	—	—	—	—	—
1	5.426	2.745	2.681	5.426	2.745	2.681	—	—	—	—	—	—	—	—	—	—	—	—
2	5.534	2.766	2.768	5.534	2.766	2.768	—	—	—	—	—	—	—	—	—	—	—	—
3	5.342	2.722	2.620	5.342	2.722	2.620	—	—	—	—	—	—	—	—	—	—	—	—
4	5.085	2.628	2.457	5.085	2.628	2.457	—	—	—	—	—	—	—	—	—	—	—	—
5	5.343	2.733	2.610	5.343	2.733	2.610	—	—	—	—	—	—	—	—	—	—	—	—
6	5.381	2.733	2.648	5.381	2.733	2.648	—	—	—	—	—	—	—	—	—	—	—	—
7	5.146	2.610	2.536	5.146	2.610	2.536	—	—	—	—	—	—	—	—	—	—	—	—
8	5.055	2.501	2.554	5.055	2.501	2.554	—	—	—	—	—	—	—	—	—	—	—	—
9	4.756	2.369	2.387	4.756	2.369	2.387	—	—	—	—	—	—	—	—	—	—	—	—
10	5.074	2.524	2.550	5.074	2.524	2.550	—	—	—	—	—	—	—	—	—	—	—	—
11	5.067	2.576	2.491	5.067	2.576	2.491	—	—	—	—	—	—	—	—	—	—	—	—
12	5.422	2.734	2.688	5.422	2.734	2.688	—	—	—	—	—	—	—	—	—	—	—	—
13	5.376	2.651	2.725	5.376	2.651	2.725	—	—	—	—	—	—	—	—	—	—	—	—
14	5.589	2.867	2.722	5.585	2.867	2.718	4	—	4	—	—	—	—	—	—	—	—	—
15	5.148	2.560	2.588	5.073	2.560	2.513	75	—	75	—	—	—	—	—	—	—	—	—
16	4.620	2.363	2.257	4.495	2.363	2.132	125	—	125	—	—	—	—	—	—	—	—	—
17	3.252	1.612	1.640	3.072	1.604	1.468	180	8	172	—	—	—	—	—	—	—	—	—
18	3.341	1.720	1.621	3.080	1.696	1.384	261	24	237	—	—	—	—	—	—	—	—	—
19	3.472	1.741	1.731	3.032	1.677	1.355	440	64	376	—	—	—	—	—	—	—	—	—
20	4.453	2.219	2.239	3.695	2.069	1.626	759	149	610	4	1	3	—	—	—	—	—	—
21	4.599	2.243	2.356	3.570	2.015	1.555	1.011	224	787	17	3	14	—	—	—	—	—	—
22	4.687	2.272	2.415	3.327	1.913	1.414	1.334	356	978	26	3	23	1	1	—	—	—	—
23	4.725	2.303	2.422	3.068	1.771	1.297	1.639	527	1.112	18	5	13	—	—	—	—	—	—
24	4.460	2.171	2.289	2.624	1.510	1.114	1.803	655	1.148	33	6	27	—	—	—	—	—	—
25	4.545	2.180	2.365	2.377	1.332	1.045	2.142	843	1.290	26	5	21	—	—	—	—	—	—
26	4.011	1.975	2.036	1.888	1.074	814	2.088	892	1.106	35	9	26	—	—	—	—	—	—
27	4.151	1.953	2.198	1.694	891	803	2.411	1.052	1.350	46	10	36	—	—	—	—	—	—
28	3.737	1.747	1.990	1.393	729	664	2.306	1.008	1.298	38	10	23	—	—	—	—	—	—
29	3.613	1.710	1.903	1.245	644	601	2.307	1.053	1.254	60	12	48	1	1	—	—	—	—
30	3.717	1.745	1.972	1.095	554	541	2.545	1.175	1.370	77	16	61	—	—	—	—	—	—
31	3.340	1.586	1.754	903	458	445	2.383	1.115	1.268	51	10	41	2	2	—	—	1	1
32	3.311	1.548	1.763	835	382	453	2.406	1.160	1.256	70	16	54	—	—	—	—	—	—
33	3.232	1.477	1.755	726	295	431	2.425	1.167	1.258	79	14	65	—	—	—	—	—	—
34	3.138	1.543	1.595	658	290	368	2.309	1.234	1.165	81	19	62	—	—	—	—	—	—
35	3.122	1.417	1.705	580	225	355	2.439	1.167	1.272	103	25	78	—	—	—	—	—	—
36	3.097	1.414	1.683	566	227	339	2.409	1.167	1.242	122	20	102	—	—	—	—	—	—
37	3.091	1.428	1.663	498	183	315	2.481	1.234	1.247	112	11	101	—	—	—	—	—	—
38	2.988	1.348	1.640	454	147	307	2.397	1.179	1.218	137	22	115	—	—	—	—	—	—
39	3.126	1.394	1.732	459	149	310	2.511	1.220	1.291	154	24	130	2	1	—	—	—	—
40	3.088	1.385	1.653	417	148	269	2.457	1.215	1.242	163	22	141	1	1	—	—	—	—
41	2.821	1.322	1.499	378	145	233	2.260	1.143	1.117	182	33	149	1	1	—	—	—	—
42	2.593	1.222	1.371	300	100	200	2.151	1.106	1.045	142	16	126	—	—	—	—	—	—
43	2.644	1.166	1.478	322	109	213	2.136	1.036	1.100	136	21	165	—	—	—	—	—	—
44	2.679	1.239	1.440	296	111	185	2.187	1.102	1.085	195	26	169	1	—	—	—	—	—
45	2.719	1.202	1.517	297	93	204	2.179	1.083	1.096	243	26	217	—	—	—	—	—	—
46	2.621	1.178	1.443	274	92	182	2.109	1.062	1.047	233	24	214	—	—	—	—	—	—
47	2.692	1.223	1.469	261	80	181	2.141	1.109	1.032	238	33	255	2	1	—	—	—	—
48	2.539	1.098	1.441	258	76	182	1.985	981	1.004	296	41	255	—	—	—	—	—	—
49	2.490	1.102	1.388	223	76	147	1.942	933	959	324	42	232	1	1	—	—	—	—
50	2.334	1.034	1.300	246	75	171	1.799	918	881	239	41	248	—	—	—	—	—	—
51	2.420	1.105	1.315	206	64	142	1.913	999	914	301	42	259	—	—	—	—	—	—
52	2.300	1.052	1.248	188	68	115	1.795	933	862	320	50	270	2	1	—	—	—	—
53	2.144	1.000	1.144	209	76	133	1.611	872	739	324	52	272	—	—	—	—	—	—
54	1.954	923	1.031	187	60	127	1.483	824	659	234	39	245	—	—	—	—	—	—
55	1.987	889	1.098	170	60	110	1.474	790	684	343	39	304	—	—	—	—	—	—
56	1.980	924	1.056	203	63	140	1.443	815	628	334	46	283	—	—	—	—	—	—
57	1.846	907	939	171	70	101	1.368	776	592	306	61	245	—	—	—	—	—	—
58	1.765	848	917	156	65	91	1.271	730	541	338	53	285	—	—	—	—	—	—
59	1.867	861	1.006	157	48	109	1.313	751	562	396	62	334	—	—	—	—	—	—
60	1.815	863	952	148	47	101	1.274	735	539	393	81	312	—	—	—	—	—	—
61	1.493	700	783	132	50	82	986	583	403	365	67	298	—	—	—	—	—	—
62	1.471	671	800	133	45	88	955	561	394	383	65	318	—	—	—	—	—	—
63	1.488	713	775	118	40	78	996	592	394	384	81	303	—	—	—	—	—	—
64	1.375	687	688	117	47	70	864	542	322	394	98	296	—	—	—	—	—	—
65	1.384	593	791	119	40	79	814	482	332	451	71	330	—	—	—	—	—	—
66	1.287	577	710	107	35	72	789	464	325	391	78	313	—	—	—	—	—	—
67	1.014	464	550	75	21	54	594	369	215	355	74	281	—	—	—	—	—	—
68	958	446	512	89	31	58	563	352	211	305	63	242	—	—	—	—	—	—
69	1.029	480	549	83	31	52	553	360	193	393	89	304	—	—	—	—	—	—
70	923	410	613	64	19	45	497	308	189	362	83	270	—	—	—	—	—	—
71	883	423	460	75	33	42	453	311	142	355	79	276	—	—	—	—	—	—
72	888	403	485	66	21	45	442	287	155	380	95	285	—	—	—	—	—	—
73	826	336	440	59	20	39	415	277	138	352	89	263	—	—	—	—	—	—
74	858	400	458	75	29	46	384	266	118	399	105	294	—	—	—	—	—	—
75-79	2.961	1.356	1.605	242	76	166	1.164	841	323	1.555	439	1.116	—	—	—	—	—	—
80-84	1.447	588	859	113	31	82	397	276	121	937	281	656	—	—	—	—	—	—
85-89	533	205	328	46	12	34	106	84	22	361	109	272	—	—	—	—	—	—
90-94	72	28	44	6	—	6	—	—	—	61	23	38	—	—	—	—	—	—
95-99	11	4	7	1	—	1												

TAVOLA XI.

**Popolazione presente secondo le categorie di attività economica (*): nei comuni,
nelle zone e regioni agrarie.**

N. d'ordine dei comuni	Numero delle zone agrarie	COMUNI — ZONE E REGIONI AGRARIE(*)	POPOLAZIONE PRESENTE													SU 100 DELLA POPOLAZIONE ATTIVA ERANO				
			IN COM- PLESSO	ATTIVA (*)											INAT- TIVA (1)	nell'agri- coltura	nell'ind. e tras- p.	nel com- mercio	% popolaz. at- tiva sul complesso	
				Agri- coltura e pesca	Indu- stria	Tra- sporti e comu- nicazioni	Com- mercio	Credito ed assicu- razione	Liberi profes- sionisti e addetti al Culto	Ammi- nistraz. pub- blica	Ammi- nistraz. privata	Econo- mia do- mestica	TOTALE	di cui nell'ar- tigi- nato						
1	2	3	4	5	6	7	8	9	10	11	12	13	14	15	16	17	18	19	20	
		COMUNI																		
1	XVII	Aci Bonaccorsi	1.604	204	102	33	133	—	3	15	—	16	506	120	1.093	40,3	26,7	26,3	31,5	
2	XVII	Aci Castello	6.296	1.094	389	137	209	4	14	47	1	27	1.922	677	4.374	56,9	27,4	10,9	30,5	
3	XVII	Aci Catena	7.784	1.290	498	171	645	2	26	44	11	51	2.738	490	5.046	47,1	24,4	23,6	35,2	
4	XVII	Aci Reale	36.745	4.305	3.176	715	1.518	45	375	524	216	612	11.486	2.222	25.259	37,5	33,9	13,2	31,3	
5	XVII	Aci Sant'Antonio	5.984	1.014	491	98	305	1	20	49	9	54	2.041	486	3.943	49,7	28,9	14,9	34,1	
6	XVI	Adrano	23.851	5.229	1.479	213	372	7	90	199	26	167	7.782	888	16.069	67,2	21,7	4,8	32,6	
7	XVI	Belpasso	10.026	2.435	650	198	257	4	32	104	5	107	3.792	609	6.234	64,2	22,4	6,8	37,8	
8	XVI	Biancavilla	15.988	3.642	875	122	196	6	54	140	15	69	5.119	660	10.869	71,1	19,5	3,8	32,0	
9	XVI	Bronte	17.896	4.676	903	100	205	7	68	131	32	197	6.319	618	11.577	74,0	15,9	3,2	35,3	
10	XVII	Calatabiano	5.703	1.688	296	91	210	—	21	45	—	32	2.383	294	3.320	70,8	16,2	8,8	41,8	
11	XV	Caltagirone	38.807	7.517	3.161	412	797	85	149	631	67	471	13.290	2.008	25.517	56,6	26,9	6,0	34,2	
12	XVII	Camporotondo Etneo	781	201	44	7	24	—	2	9	—	—	287	37	494	70,0	17,8	8,4	36,7	
13	XV	Castel di Iudica	6.204	1.764	246	11	51	—	5	33	—	21	2.131	242	4.073	82,8	12,1	2,4	34,3	
14	XVI	Castiglione di Sicilia	9.067	2.512	640	115	137	—	29	98	—	75	3.606	478	5.481	69,7	20,9	3,8	39,7	
15	XVII	Catania	243.819	9.044	29.536	8.451	14.518	741	1.945	6.213	700	5.686	78.834	17.092	166.985	11,8	49,4	18,9	31,5	
16	XVII	Fiunefreddo di Sicilia	5.616	1.092	264	123	355	2	13	48	6	44	1.952	316	3.664	55,9	20,1	18,2	34,8	
17	XVII	Giarre	18.111	2.241	1.977	463	812	12	111	270	11	273	6.170	1.325	11.941	36,3	39,5	13,2	34,1	
18	XV	Grammichele	13.546	3.196	892	106	233	5	40	94	7	78	4.651	705	8.895	68,7	21,5	5,0	34,3	
19	XVII	Gravina di Catania	2.250	227	349	27	75	—	4	16	5	5	708	65	1.542	32,1	53,1	10,6	31,5	
20	XV	Licodia Eubea	6.505	1.628	382	67	104	2	25	59	6	49	2.322	293	4.183	70,1	19,3	4,5	35,7	
21	XVI	Linguaglossa	7.037	1.223	519	140	166	—	28	87	9	69	2.241	407	4.796	54,6	29,4	7,4	31,8	
22	XVI	Maletto	3.693	1.111	123	9	43	—	12	27	—	19	1.344	115	2.349	82,7	9,8	3,2	36,4	
23	XVII	Mascalì	7.962	1.917	453	100	259	—	20	49	10	23	2.836	465	5.126	67,6	19,7	9,1	35,6	
24	XIV	Mascalucia	2.965	400	290	62	60	—	15	43	1	10	941	176	2.024	48,9	37,4	6,4	31,7	
25	XV	Militello in Val di Catania	10.952	2.402	678	100	190	1	24	108	2	80	3.585	431	7.367	67,0	21,7	5,3	32,7	
26	XV	Mineo	8.726	2.114	502	62	105	—	31	93	1	32	2.940	343	5.786	71,9	19,2	3,6	33,7	
27	XV	Mirabella Imbaccari	7.372	1.675	322	42	97	—	13	48	8	17	2.222	367	5.150	75,4	16,4	4,4	30,1	
28	XVII	Misterbianco	11.251	2.201	980	201	330	2	24	60	8	43	3.849	955	7.402	57,2	30,7	8,6	34,2	
29	XVII	Motta Sant'Anastasia	4.939	1.352	284	33	74	—	6	35	4	28	1.816	285	3.123	74,4	17,5	4,1	36,8	
30	XIV	Nicolosi	3.265	667	159	163	50	—	12	37	6	17	1.111	241	2.154	60,0	29,0	4,5	34,0	
31	XV	Palagonia	9.250	2.176	460	48	136	3	19	57	3	27	2.929	339	6.321	74,3	17,3	4,6	31,7	
32	XVI	Paternò	32.030	6.909	1.865	565	761	8	94	263	18	268	10.751	1.379	21.279	64,3	22,6	7,1	33,6	
33	XIV	Pedara	3.574	605	296	111	76	—	16	23	24	18	1.169	350	2.405	51,8	34,8	6,5	32,7	
34	XVI	Piedimonte Etneo	5.635	1.988	376	192	144	1	15	50	4	40	2.810	457	2.825	70,7	20,2	5,1	49,9	
35	XV	Raddusa	3.908	873	221	46	84	2	8	44	—	7	1.285	155	2.623	67,9	20,8	6,5	32,9	
36	XV	Ramacca	7.968	2.172	393	56	110	2	14	73	2	31	2.853	373	5.113	74,4	15,7	3,9	35,8	
37	XVI	Randazzo	13.597	2.956	740	127	180	5	42	106	63	102	4.321	514	9.270	68,4	20,1	4,2	31,8	
38	XVII	Riposto	11.170	1.449	859	446	573	13	41	120	3	157	3.661	799	7.509	39,6	35,6	15,7	32,8	
39	XV	San Cono	2.990	729	131	10	34	—	3	18	—	8	933	128	2.057	78,1	15,1	3,6	31,2	
40	XVII	San Giovanni la Punta	3.288	415	330	87	131	—	13	39	3	28	1.046	261	2.242	39,7	39,9	12,5	31,8	
41	XVII	San Gregorio di Catania	2.101	322	174	34	55	—	3	16	35	11	650	87	1.451	49,5	32,0	8,5	30,9	
42	XV	San Michele di Ganzaria	4.287	1.053	195	36	52	3	3	33	8	16	1.399	203	2.888	75,3	16,5	3,7	32,6	
43	XIV	San Piero Clarenza	1.158	199	61	43	26	—	2	9	—	—	340	71	818	53,5	30,6	7,6	29,4	
44	XVII	Sant'Agata li Battiati	733	107	80	12	29	—	2	7	—	12	249	79	484	43,0	36,9	11,6	34,0	
45	XVII	Sant'Alfo	4.897	1.803	282	100	93	—	13	27	5	20	2.343	318	2.554	77,0	16,3	4,0	47,8	
46	XVI	Santa Maria di Licodia	5.061	1.242	276	65	116	—	12	44	2	69	1.826	293	3.285	63,0	18,7	6,4	36,1	
47	XVII	Santa Venerina	6.817	1.472	450	154	158	—	20	42	11	22	2.329	358	3.988	63,2	25,9	6,8	36,9	
48	XV	Scordia	10.568	2.300	562	162	347	1	23	76	7	34	3.512	422	7.056	65,5	20,6	9,9	33,2	
49	XIV	Trecastagni	3.330	603	205	106	109	1	56	35	4	22	1.141	211	2.180	52,8	27,3	9,6	34,3	
50	XVII	Tremestieri Etneo	1.767	402	89	40	62	—	6	18	—	13	630	110	1.137	63,8	20,5	9,8	35,7	
51	XVII	Viagrande	3.453	466	219	139	203	—	9	29	5	25	1.095	331	2.358	42,6	32,7	18,5	31,7	
52	XV	Vizzini	14.895	2.981	1.360	168	347	9	90	145	—	106	5.206	649	9.489	67,3	29,4	6,7	35,4	
53	XIV	Zafferana Etnea	4.901	920	334	240	128	2	10	36	3	14	1.687	523	3.214	54,5	34,0	7,6	34,4	
		ZONE E REGIONI AGRARIE																		
—	XIV	Media e bassa montagna	19.193	3.454	1.345	725	449	3	111	183	38	81	6.389	1.572	12.804	54,1	32,4	7,0	33,3	
—		Regione di montagna	19.193	3.454	1.345	725	449	3	111	183	38	81	6.389	1.572	12.804	54,1	32,4	7,0	33,3	
—	XV	Alta e media collina e colle-piano (Caltagirone)	145.778	32.580	9.505	1.326	2.687	113	447	1.512	111	977	49.258	6.658	96.520	66,1	22,0	5,5	33,8	
—	XVI	Alta, media e bassa collina e colle-piano (Paternò)	143.901	33.923	8.446	1.846	2.577	38	476	1.249	174	1.182	49.911	6.418	93.990	68,0	20,6	5,2	34,7	
—	XVII	Alta, media collina, collina litoranea e colle-piano (Catania)	392.571	34.306	41.827	11.667	20.771	822	2.691	7.722	1.043	7.182	127.531	27.172	285.040	26,9	41,6	16,3	32,5	
—		Regione di coll																		

TAVOLA XII.

**Stranieri presenti secondo lo stato di appartenenza, il sesso ed il carattere della dimora :
nella provincia e nel comune capoluogo.**

STATO DI APPARTENENZA	STRANIERI PRESENTI (*)								STATO DI APPARTENENZA	STRANIERI PRESENTI (*)							
	IN COMPLESSO				CON DIMORA ABITUALE					IN COMPLESSO				CON DIMORA ABITUALE			
	Provincia		Comune di Catania		Provincia		Comune di Catania			Provincia		Comune di Catania		Provincia		Comune di Catania	
	M F	di cui F	M F	di cui F	M F	di cui F	M F	di cui F		M F	di cui F	M F	di cui F	M F	di cui F	M F	di cui F
1	2	3	4	5	6	7	8	9	1	2	3	4	5	6	7	8	9
EUROPA									Possedimenti, protettorati e mandati francesi . . .								
CITTÀ DEL VATICANO . . .									Altri stati, possedimenti e protettorati								
SAN MARINO									Totale								
Albania									AFRICA								
Austria									Egitto								
Belgio									Liberia								
Bulgaria									Unione sud africana . . .								
Cecoslovacchia									Possedimenti, protettorati e mandati belgi								
Danimarca									Possedimenti, protettorati e mandati britannici . . .								
Estonia									Possedimenti, protettorati e mandati francesi . . .								
Finlandia									Altri possedimenti e protettorati								
Francia									Totale								
Germania									AMERICA								
Gran Bretagna e Irlanda del nord (Regno unito di)									Argentina								
Grecia									Brasile								
Irlanda, stato libero . . .									Canadà								
Jugoslavia									Cile								
Lettonia									Colombia								
Lituania									Cuba								
Lussemburgo									Messico								
Norvegia									Perù								
Paesi Bassi									Stati Uniti								
Polonia									Uruguay								
Portogallo									Venezuela								
Romania									Altri stati e possedimenti								
Spagna									Totale								
Svezia									OCEANIA								
Svizzera									Australia								
Turchia (parte europea) . .									Nuova Zelanda								
Ungheria									Possedimenti, protettorati e mandati britannici . .								
U.R.S.S. (parte europea) .									Possedimenti francesi . . .								
Altri stati e possedimenti									Possedimenti e mandati giapponesi								
Totale									Possedimenti olandesi . . .								
ASIA									Possedimenti U.S.A.								
Afganistan, Iran, Nepal, Siam									Totale								
Cina									In complesso								
Giappone									361 241 331 218 290 189 260 166								
India Britannica																	
Turchia (parte asiatica) . .																	
U.R.S.S. (parte asiatica) .																	
Possedimenti, protettorati e mandati britannici . .																	

(*) Cfr. « Avvertenze alle tavole ».

