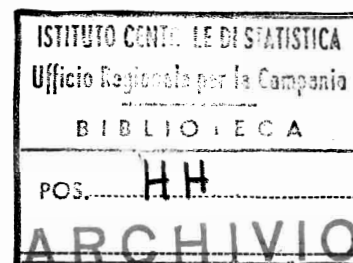


ISTITUTO CENTRALE DI STATISTICA
11° CENSIMENTO GENERALE DELLA POPOLAZIONE

24 OTTOBRE 1971



VOLUME II
DATI PER COMUNE
SULLE CARATTERISTICHE STRUTTURALI
DELLA POPOLAZIONE E DELLE ABITAZIONI

FASCICOLO 7
VALLE D'AOSTA



ROMA - 1972

I N D I C E

CARTA PLANIMETRICA

	<i>Pag.</i>	V
AVVERTENZE	V	
TAVOLA 1 - Superficie territoriale e densità - Popolazione residente e popolazione presente, per sesso	»	2
TAVOLA 2 - Popolazione residente per sesso e stato civile	»	3
TAVOLA 3 - Popolazione residente per sesso e classe di età	»	4
A - Totale	»	4
B - Maschi	»	6
C - Femmine	»	8
TAVOLA 4 - Popolazione residente in età da 6 anni in poi per sesso e grado di istruzione	»	10
TAVOLA 5 - Popolazione residente temporaneamente assente per sesso, luogo di presenza e motivo dell'assenza	»	12
TAVOLA 6 - Popolazione residente in età da 14 anni in poi attiva e non attiva per sesso	»	13
TAVOLA 7 - Popolazione residente attiva in condizione professionale per sesso e ramo di attività economica	»	14
TAVOLA 8 - Popolazione residente attiva in condizione professionale per sesso, settore di attività economica e posizione nella professione	»	16
A - Totale	»	16
B - Agricoltura, foreste, caccia e pesca	»	17
C - Industrie	»	18
D - Altre attività	»	19
TAVOLA 9 - Popolazione residente attiva in condizione professionale per sesso, classe di età e settore di attività economica	»	20
A - Totale	»	20
B - Maschi	»	22
C - Femmine	»	24
TAVOLA 10 - Popolazione residente in età da 14 anni in poi non attiva per sesso e condizione non professionale	»	26
TAVOLA 11 - Famiglie residenti per condizione del capo famiglia	»	27
TAVOLA 12 - Famiglie residenti con il capo famiglia in condizione professionale per ramo di attività economica del capo famiglia	»	28

TAVOLA 13 - Famiglie residenti con il capo famiglia in condizione professionale per settore di attività economica e posizione nella professione del capo famiglia	Pag.	30
<i>A</i> - Totale	»	30
<i>B</i> - Agricoltura, foreste, caccia e pesca	»	31
<i>C</i> - Industrie	»	32
<i>D</i> - Altre attività	»	33
 TAVOLA 14 - Famiglie residenti con il capo famiglia in condizione non professionale per condizione del capo famiglia	»	34
TAVOLA 15 - Famiglie residenti per ampiezza della famiglia	»	35
TAVOLA 16 - Abitazioni in complesso (occupate e non occupate); altri tipi di alloggio	»	36
TAVOLA 17 - Abitazioni in complesso (occupate e non occupate) per titolo di godimento	»	38
TAVOLA 18 - Abitazioni in complesso (occupate e non occupate) per epoca di costruzione	»	39
TAVOLA 19 - Abitazioni in complesso (occupate e non occupate) per servizio installato	»	40
TAVOLA 20 - Abitazioni occupate per titolo di godimento	»	42
TAVOLA 21 - Abitazioni occupate per epoca di costruzione e titolo di godimento	»	44
TAVOLA 22 - Abitazioni occupate per numero di stanze	»	46
TAVOLA 23 - Abitazioni occupate per servizio installato	»	48

APPENDICE

Elenco delle categorie di attività economica che nella classificazione del 1971 sono comprese in un ramo diverso da quello considerato nella classificazione del 1961

A V V E R T E N Z E

L'11° Censimento generale della popolazione, al quale è stata abbinata la rilevazione delle abitazioni, è stato effettuato con riferimento alla data del 24 ottobre 1971, in attuazione della legge 31 gennaio 1969, n. 14, e del relativo regolamento di esecuzione (D. P. R. 23 ottobre 1971, n. 895).

Il piano di rilevazione del censimento e di elaborazione dei dati è stato predisposto sulla base delle proposte formulate da un'apposita Commissione di studio istituita presso l'Istituto Centrale di Statistica (1).

Nelle avvertenze che seguono sono illustrati i caratteri ai quali si riferiscono i dati riportati nel presente fascicolo, allo scopo di assicurare una esatta interpretazione dei dati stessi.

Per una completa conoscenza delle modalità tecniche seguite per l'esecuzione del censimento, vedasi il fascicolo dell'Istituto Centrale di Statistica « 11° Censimento della popolazione e 5° Censimento industriale e commerciale, 24-25 ottobre 1971, Disposizioni e istruzioni per gli Organi periferici », Roma, 1971.

1. - **Circoscrizioni territoriali** — La denominazione e le circoscrizioni territoriali dei Comuni e della Provincia fanno riferimento alla situazione esistente alla data del 24 ottobre 1971.

2. - **Famiglia - Convivenza** — Ai fini del censimento, per *famiglia* s'intende un insieme di persone legate da vincoli di matrimonio, parentela, affinità, adozione, affiliazione, tutela o da vincoli affettivi, coabitanti ed aventi dimora abituale nello stesso Comune, che normalmente provvedono al soddisfacimento dei loro bisogni mediante la messa in comune di tutto o parte del reddito di lavoro o patrimoniale da esse percepito.

Una famiglia può essere costituita anche da una sola persona la quale provvede in tutto o in parte con i propri mezzi di sussistenza al soddisfacimento dei bisogni individuali.

Sono considerate facenti parte della famiglia, come membri aggregati di essa, anche le persone addette ai servizi domestici, nonché le altre persone che, a qualsiasi titolo, convivono abitualmente con la famiglia stessa.

Si considera *capo famiglia* chi esercita la patria potestà, la tutela o chi ha l'amministrazione e la cura degli interessi della famiglia.

Ai fini del censimento, per *convivenza* s'intende un insieme di persone che, senza essere legate da vincoli di matrimonio, parentela, affinità e simili, conducono vita comune per motivi religiosi, di cura, di assistenza, militari, di pena, e simili.

Sono considerate facenti parte della convivenza anche le persone addette alla convivenza stessa per ragioni d'impiego o di lavoro e che vi vivono abitualmente, purchè non costituiscano famiglia a sè stante.

3. - **Popolazione residente** — La *popolazione residente* di ciascun Comune è costituita: a) dalle persone aventi dimora abituale nel Comune e ivi presenti alla data del censimento; b) dalle persone aventi anch'esse dimora abituale nel Comune, ma che alla data del censimento risultavano assenti per uno dei

(1) In tale Commissione erano rappresentati le seguenti Amministrazioni ed Enti: Ministero dell'Interno; Ministero dell'Industria del Commercio e dell'Artigianato; Ministero del Bilancio e della Programmazione Economica; Ministero del Lavoro e della Previdenza Sociale; Ministero dei Lavori Pubblici; Ministero della Pubblica Istruzione; Ministero dell'Agricoltura e delle Foreste; Consiglio Nazionale dell'Economia e del Lavoro; Assessorati per gli Enti Locali delle Regioni a statuto speciale; Camere di Commercio, Industria, Artigianato e Agricoltura; Associazione Nazionale Comuni Italiani; Uffici di Statistica dei Comuni capoluoghi; Confederazione Generale dell'Agricoltura Italiana; Confederazione Nazionale dei Coltivatori Diretti; Confederazione Generale dell'Industria Italiana; Confederazione Generale Italiana del Commercio e del Turismo; Confederazione Generale Italiana del Lavoro; Confederazione Italiana Sindacati Lavoratori; Unione Italiana del Lavoro; Docenti Universitari.

seguenti motivi: servizio militare di leva, di richiamo alle armi, di volontariato; istruzione, rieducazione, noviziato religioso; baliatico per un periodo non superiore ai due anni; ricovero in istituti di cura per un periodo non superiore ai 2 anni, esclusi i ricoveri in istituti psichiatrici in base a provvedimenti di «ricovero definitivo»; detenzione in attesa di giudizio o condanna inferiore a 5 anni; affari, turismo, breve cura e simili; servizio statale all'estero; missione fuori sede; lavori stagionali e comunque temporanei; imbarco su navi della marina militare o mercantile.

4. - **Popolazione presente** — La *popolazione presente* di ciascun Comune è costituita: a) dalle persone presenti nel Comune alla data del censimento ed aventi in esso dimora abituale; b) dalle persone presenti nel Comune alla data del censimento ma aventi dimora abituale in altro Comune o all'estero.

5. - **Età** — L'età è computata in anni compiuti. Così ad esempio:

meno di 5 anni: dalla nascita al giorno precedente il 5° compleanno;

da 5 a 9 anni: dal giorno del 5° compleanno al giorno precedente il 10° compleanno.

Ai fini del confronto con i dati del censimento del 1961 è da tener presente che in detto censimento l'età venne computata in anni di vita. Così ad esempio la classe «fino a 6 anni» comprendeva il periodo dalla nascita fino al 6° anno compiuto (cioè fino al 6° compleanno); la classe «da 35 a 40 anni» il periodo dal 35° anno compiuto fino al 40° anno compiuto (cioè fino al 40° compleanno). Pertanto per il censimento del 1971 la classe «meno di 6 anni» va confrontata con la classe «fino a 6 anni» del 1961, quella «da 35 a 39 anni» con quella «da 35 a 40 anni», e così di seguito. È da notare che il nuovo criterio, peraltro già seguito in occasione di precedenti censimenti demografici del nostro Paese, è stato applicato in conformità alle raccomandazioni internazionali ed ai criteri seguiti nella maggior parte degli altri Paesi.

6. - **Grado d'istruzione** — Si riferisce al più alto titolo di studio conseguito in qualsiasi scuola (pubblica o privata, italiana o straniera, anche all'estero) e non alla più alta classe o al più alto corso frequentato con successo.

LAUREATI — Coloro che, avendo seguito un corso completo di studi universitari (della durata minima di quattro anni), hanno conseguito un diploma di laurea.

DIPLOMATI — Coloro che hanno conseguito un diploma di maturità o di abilitazione di scuola media superiore (maturità classica, scientifica, abilitazione magistrale, abilitazione tecnica, ecc.) che consenta l'accesso ad una o più facoltà universitarie o che abbia fine a se stesso (diploma di ostetricia, diploma di conservatorio di musica o d'istituto d'arte, ecc.).

Con tale voce sono altresì indicate le persone che hanno conseguito un'abilitazione specifica dopo un corso di studi universitari della durata inferiore a quattro anni (diploma di statistica, di vigilanza alle scuole elementari, ecc.).

FORNITI DI LICENZA MEDIA INFERIORE — Coloro che hanno conseguito una licenza di scuola media inferiore che consenta l'accesso alle scuole medie superiori (licenza di scuola media, licenza ginnasiale, licenza d'istituto tecnico inferiore, licenza magistrale inferiore, ecc.) o a determinate scuole tecniche o professionali (licenza d'avviamento professionale, licenza di scuola d'arte o d'istituto d'arte).

FORNITI DI LICENZA ELEMENTARE — Coloro che hanno conseguito la licenza elementare o il certificato rilasciato da un corso di scuola popolare di tipo C (assimilabile alla licenza elementare).

ALFABETI PRIVI DI TITOLO DI STUDIO — Coloro che hanno dichiarato di saper leggere e scrivere pur non avendo conseguito neanche la licenza elementare. In tale gruppo risultano pertanto compresi anche coloro che alla data del censimento frequentavano una qualsiasi classe di scuola elementare, ivi compresi gli iscritti alla 1ª elementare.

Sono comprese in tale gruppo anche le persone che hanno conseguito il certificato di proscioglimento (3ª elementare) fino al 1955, anno nel quale tale certificato venne abolito in virtù del D.P.R. 14 giugno 1955, n. 503. Tuttavia non è da escludere che taluni censiti in possesso del certificato di proscioglimento abbiano dichiarato di essere forniti di licenza elementare e pertanto risultino compresi in questo ultimo gruppo. Poiché nel censimento del 1961 le persone fornite del certificato di proscioglimento vennero comprese nel gruppo dei censiti in possesso della licenza di scuola elementare, ai fini di un corretto confronto fra i due censimenti occorre considerare congiuntamente i gruppi dei «forniti di licenza elementare» e degli «alfabeti privi di titolo di studio».

ANALFABETI — Coloro che hanno dichiarato di non sapere nè leggere nè scrivere o che hanno dichiarato di sapere solo leggere o solo scrivere.

7. - **Popolazione attiva e non attiva** — La *popolazione attiva* è costituita: a) dai censiti in età da 14 anni in poi che alla data del censimento risultavano esercitare una professione, arte o mestiere, in pro-

prio o alle dipendenze altrui, ivi compresi i coadiuvanti; b) dai censiti in età da 14 anni in poi che alla data del censimento risultavano disoccupati, cioè da coloro che, avendo perduto una precedente occupazione, erano alla ricerca di una nuova occupazione; c) da altre categorie di censiti in età da 14 anni in poi temporaneamente impediti alla data del censimento di esercitare la professione, arte o mestiere, già in precedenza esercitata. A queste ultime categorie appartengono i militari (di leva, volontari o richiamati), i ricoverati da meno di 2 anni in luoghi di cura o assistenza, i detenuti in attesa di giudizio o condannati a pena inferiore a 5 anni, i quali a seguito del sopravvenuto impedimento hanno interrotto l'esercizio di una attività professionale; d) dai censiti in età da 14 anni in poi in cerca di prima occupazione.

Le categorie dei censiti di cui alle lettere a), b), c) costituiscono la popolazione attiva « in condizione professionale ».

La *popolazione non attiva* è costituita: a) da tutti i bambini e ragazzi con meno di 14 anni; b) dai censiti in età da 14 anni in poi non appartenenti alla popolazione attiva come sopra definita.

Pertanto alla popolazione non attiva appartengono i censiti in condizione non professionale in quanto scolari e studenti; casalinghe (donne attendenti alle cure domestiche); persone ritirate dal lavoro (per raggiunti limiti di età, invalidità o altra causa); invalidi, infermi e ricoverati in luoghi di cura o di assistenza da 2 anni o più; detenuti condannati a pena di 5 anni o più, mendicanti e persone viventi a carico della pubblica beneficenza. Appartengono altresì alla popolazione non attiva i militari (di leva, volontari o richiamati), i ricoverati da meno di 2 anni in luogo di cura o assistenza, i detenuti in attesa di giudizio o condannati a pena inferiore a 5 anni i quali prima del richiamo alle armi, del ricovero o della detenzione non esercitavano alcuna attività lavorativa.

Ai fini di una corretta interpretazione dei dati sulla popolazione attiva e non attiva, in relazione particolarmente ai confronti con i risultati del censimento della popolazione del 1961, è da tener presente che il limite inferiore di età per l'appartenenza alla popolazione attiva in condizione professionale, già stabilito in 10 anni al censimento del 1961, è stato elevato a 14 anni in armonia a quanto previsto dalle richiamate raccomandazioni internazionali.

8. - **Ramo di attività economica** — Per *ramo di attività economica* s'intende il campo di attività in cui viene esercitata la professione, arte o mestiere. Esso è determinato di norma in base all'attività (unica o prevalente) delle singole « unità locali » in cui il censito svolge la propria professione, arte o mestiere (ad esempio: azienda agricola, stabilimento industriale, bottega artigiana, negozio, esercizio pubblico, sede o filiale bancaria e assicurativa, ospedale, gabinetto medico, studio professionale, ministero, amministrazione comunale). I rami in cui si articola la classificazione delle attività economiche sono dieci (1). Essi nelle Tavv. 8, 9 e 13, risultano così raggruppati:

a) *agricoltura, foreste, caccia e pesca;*

b) *industrie*, comprendenti le industrie estrattive, manifatturiere, delle costruzioni e dell'installazione di impianti, dell'energia elettrica, gas e acqua;

c) *altre attività*, comprendenti il commercio, i trasporti e le comunicazioni, il credito e le assicurazioni, i servizi, la pubblica amministrazione.

Nelle analisi per ramo di attività economica (Tavv. 7 e 12) le industrie estrattive sono considerate congiuntamente a quelle manifatturiere.

Ai fini del confronto dei dati per ramo di attività economica con i corrispondenti dati del 1961, è opportuno tener presente che la classificazione del 1961 ha subito delle modifiche conseguenti, in parte, alla necessità di perfezionare ulteriormente la comparabilità con le analoghe classificazioni predisposte dalle Organizzazioni internazionali. In particolare (vedi Appendice) si segnala che il ramo dei servizi comprende nella classificazione del 1971 alcune attività (scuole statali, servizi pubblici inerenti all'attività culturale, agenzie di pubblicità, agenzie di distribuzione di libri, giornali e riviste, ecc.) che nel 1961 risultavano classificate in altri rami.

9. - **Posizione nella professione** — Per *posizione nella professione* s'intende la condizione della persona espletante un'attività economica in rapporto all'impresa in cui viene svolta l'attività stessa.

Nel presente volume le posizioni nella professione risultano raggruppate nel seguente modo:

IMPRENDITORI, LIBERI PROFESSIONISTI

a) *imprenditori*, coloro che gestiscono in conto proprio una impresa nella quale non impiegano l'opera manuale propria o di familiari (conduttore non coltivatore, industriale, costruttore, appaltatore, banchiere, ecc.).

(1) ISTITUTO CENTRALE DI STATISTICA, Classificazione delle attività economiche, Metodi e Norme, Serie C, n. 5, Gennaio 1971.

Non è da escludere che in alcuni casi nei dati relativi a tale posizione risultino compresi taluni lavoratori indipendenti che nel foglio di censimento si sono qualificati « imprenditori » mentre più propriamente avrebbero dovuto dichiararsi « lavoratori in proprio ».

b) *liberi professionisti*, coloro che esercitano in conto proprio una professione o arte libera (notaio, medico, avvocato, ecc.).

LAVORATORI IN PROPRIO

Coloro che gestiscono in conto proprio un'impresa nella quale impiegano l'opera manuale propria o di familiari. In tale posizione sono compresi anche i cooperatori aventi la figura di lavoratori in proprio, nonché i coltivatori diretti, i mezzadri, e simili dell'agricoltura.

DIRIGENTI E IMPIEGATI

a) *dirigenti*, coloro che esercitano, contro retribuzione, una funzione direttiva (tecnica o amministrativa) in un'impresa o nella pubblica amministrazione (compresi i quadri superiori (1) cioè coloro che nella pubblica amministrazione o nelle grandi imprese rivestono la qualifica di direttore generale, condirettore, e simili);

b) *impiegati*, coloro che esercitano, contro retribuzione, una funzione esecutiva (tecnica o amministrativa) in un'impresa o nella pubblica amministrazione;

c) *appartenenti a categorie intermedie*, coloro che nelle aziende industriali occupano una posizione intermedia tra gli impiegati e gli operai specializzati (capomastro, capo officina, capo laboratorio e simili, con mansioni esecutive) (2).

LAVORATORI DIPENDENTI

a) *operai, subalterni, salariati, o assimilati*, coloro che prestano, contro retribuzione, un lavoro manuale. In tale posizione sono compresi anche i cooperatori aventi la figura di lavoratori dipendenti, nonché i partecipanti dell'agricoltura, i lavoratori agricoli a contratto o a giornata;

b) *apprendisti*, coloro che esercitano contro retribuzione una attività lavorativa per l'apprendimento di una determinata professione ed il successivo conseguimento di una qualifica;

c) *lavoranti a domicilio*, coloro che lavorano a domicilio esclusivamente su commissione di imprese e non di consumatori.

COADIUVANTI

Coloro che, senza avere un rapporto di impiego regolato da contratto di lavoro, collaborano con un familiare (parente o affine) che svolge una attività lavorativa in conto proprio, nella conduzione di un'impresa agricola, artigiana o commerciale.

10. - **Abitazione; stanza; altro tipo di alloggio** — Ai fini del censimento, per *abitazione* s'intende un insieme di vani, o anche un vano solo, destinato funzionalmente ad uso di abitazione, che dispone di un ingresso indipendente su strada, pianerottolo, cortile, terrazza, ballatoio, e simili e che alla data del censimento era occupato da una o più famiglie o era destinato ad essere occupato.

L'abitazione è stata considerata *occupata* se alla data del 24 ottobre 1971 in essa abitavano una o più persone aventi la dimora abituale nel Comune di censimento, anche se temporaneamente assenti alla data del censimento stesso; *non occupata* se in essa non abitava alcuna persona o se era abitata solo da persone temporaneamente presenti nel Comune di censimento.

Per *stanza* s'intende un locale che fa parte di un'abitazione e che riceve aria e luce dall'esterno ed ha dimensioni tali da consentire la collocazione di almeno un letto lasciando lo spazio utile per il movimento d'una persona. La cucina, ai fini del censimento, è considerata stanza se soddisfa a tale definizione.

Per *altro tipo di alloggio* si intendono i locali che pur non essendo funzionalmente destinati ad abitazione di una famiglia (cantina, soffitta, magazzino, negozio, ufficio, ecc.) ovvero non avendo le caratteristiche proprie dell'abitazione (roulotte, natante, grotta, carrozzone, ecc.) risultavano di fatto occupati alla data del censimento da una o più famiglie residenti.

(1) Nel 1961 gli appartenenti ai quadri superiori furono considerati nel gruppo degli imprenditori e liberi professionisti.

(2) Nel 1961 gli appartenenti a categorie intermedie furono considerati nel gruppo dei lavoratori dipendenti.

11. - **Titolo di godimento delle abitazioni** — Il titolo di godimento delle abitazioni fa riferimento al titolo in base al quale la famiglia dispone dell'abitazione stessa. I titoli di godimento considerati sono:

- a) « proprietà » alla quale è stato assimilato l'usufrutto; sotto tale voce sono comprese anche le abitazioni a riscatto;
- b) « affitto » che comprende anche il subaffitto;
- c) « altro titolo » per i casi di uso gratuito dell'abitazione, di godimento per prestazione di servizi, ecc..

12. - **Epoca di costruzione e superficie delle abitazioni** — È da avvertire che sia l'epoca di costruzione che la superficie delle abitazioni sono state rilevate per la prima volta in sede di censimento nel 1971; pertanto tale circostanza, e soprattutto le obiettive difficoltà di rilevazione di dette modalità sono da tenere presenti nell'interpretazione dei relativi dati.

L'epoca di costruzione o di ricostruzione fa riferimento all'anno di ultimazione della costruzione o ricostruzione. Nel caso in cui l'abitazione sia stata costruita in anno posteriore a quello del relativo fabbricato, a seguito di ricostruzione parziale, ampliamento o sopraelevazione, è stato considerato l'anno di termine della ricostruzione, dell'ampliamento o della sopraelevazione.

Per quanto concerne la superficie dell'abitazione è da tener presente che essa fa riferimento alla superficie dei pavimenti delle stanze e dei vani accessori con esclusione della superficie di balconi, terrazze, verande, cantine, garages, portici, loggiati, solai, cortili, ecc..

13. - **Servizi installati** — Per quanto concerne l'acqua potabile di acquedotto e il gabinetto l'espressione « fuori dell'abitazione » sta ad intendere che il servizio si trova o nel corpo del fabbricato che comprende l'abitazione (ballatoio, pianerottolo, ecc.) o nel cortile, giardino o orto annessi al fabbricato stesso, a disposizione dei soli occupanti dell'abitazione o del fabbricato e non del pubblico in genere.

Per l'impianto di riscaldamento è da tener presente che sono stati presi in considerazione: a) l'impianto di riscaldamento centrale, vale a dire l'impianto fisso che ha la caldaia o le caldaie in un locale non di abitazione e che fornisce il riscaldamento a più abitazioni comprese in uno o più fabbricati; b) l'impianto di riscaldamento autonomo, vale a dire l'impianto fisso che ha la caldaia in un vano dell'abitazione e che fornisce il riscaldamento alla stessa abitazione o, in casi eccezionali, anche ad altra abitazione adiacente.

14. - **Avvertenze particolari** — I dati sulla superficie territoriale dei Comuni (Tav. 1) sono stati forniti dagli Uffici Tecnici Erariali; le eventuali zone di territorio in contestazione tra due o più Comuni risultano comprese, ai fini del censimento, nella circoscrizione di uno di tali Comuni, come posto in evidenza con apposita nota in calce alla tavola.

La densità della popolazione residente (numero medio di abitanti per Km²) è data dal rapporto fra il totale della popolazione residente di ciascun Comune e la superficie territoriale del Comune stesso espressa in Km².

Nella Tav. 2 tra i coniugati sono comprese le persone separate legalmente e tra i vedovi le persone divorziate nonché quelle che avevano ottenuto lo scioglimento del matrimonio o la cessazione degli effetti civili (matrimoni concordatari) ai sensi della legge 1 dicembre 1970, n. 898.

Nella Tav. 5 tra le persone residenti temporaneamente assenti dal Comune di residenza per motivi di lavoro, sono comprese quelle temporaneamente assenti per aver seguito familiari recatisi in altro Comune o all'estero per motivi di lavoro.

Per quanto concerne le Tavole 19 e 23 è da tener presente che, con riferimento ai servizi installati, le abitazioni risultano ripetute tante volte quanti sono i servizi in esse installati. Così ad esempio, un'abitazione fornita di acqua potabile e di gabinetto risulta ripetuta sia fra le abitazioni fornite di acqua potabile, sia fra le abitazioni fornite di gabinetto.

15. - **Piano di spoglio e di pubblicazione dei risultati del censimento** — Per lo spoglio dei dati è stato predisposto, sulla base delle proposte formulate dalla citata Commissione di studio, un piano così articolato: a) *spoglio totale*, riferito cioè a tutti i modelli di rilevazione (fogli di famiglia e fogli di convivenza) per le notizie tradizionali del censimento demografico (sesso, data di nascita, stato civile, grado di istruzione, posizione nella professione, ramo di attività economica o condizione non professionale, ecc.) nonché per tutte le notizie sulle abitazioni; b) *spoglio parziale*, riferito cioè ad un campione del venti per cento dei fogli di famiglia ed a tutti i fogli di convivenza per le notizie sulla professione, sulla fecondità e in genere per gli altri caratteri presi in considerazione per la prima volta dal censimento demografico nel nostro Paese (luogo di residenza nel 1961 e 1966, attività lavorativa svolta nel 1966, luogo di studio o di lavoro, tempo impiegato e mezzo di trasporto utilizzato per recarsi al lavoro o a scuola, ecc.).

Per quanto riguarda lo spoglio totale, il riporto delle notizie sui nastri magnetici viene effettuato presso l'Istituto mediante i « lettori ottici » che permettono di trasferire le notizie direttamente sui supporti meccanografici mediante appositi modelli senza che sia necessario ricorrere alla perforazione delle schede, con conseguente notevole riduzione dei tempi tecnici di elaborazione dei risultati. Le operazioni di riporto delle notizie dai fogli di famiglia e di convivenza sui modelli per lettore ottico sono state effettuate presso i Comuni mano a mano che procedeva la revisione degli anzidetti fogli.

Lo spoglio parziale sarà condotto invece attraverso le tradizionali fasi di codificazione, perforazione ed elaborazione meccanografica dei dati.

Il programma di pubblicazione dei risultati del censimento si articola nei seguenti volumi:

- Vol. I - Primi risultati provinciali e comunali sulla popolazione e sulle abitazioni (*Dati provvisori*)
- Vol. II - Dati per Comune sulle caratteristiche strutturali della popolazione e delle abitazioni (*94 fascicoli provinciali e 1 fascicolo nazionale*)
- Vol. III - Popolazione delle frazioni geografiche e delle località abitate dei Comuni (*20 fascicoli regionali*)
- Vol. IV - Famiglie e convivenze
- Vol. V - Sesso, età e stato civile
- Vol. VI - Professioni e attività economiche
- Vol. VII - Istruzione
- Vol. VIII - Abitazioni
- Vol. IX - Risultati degli spogli campionari
- Vol. X - Dati generali riassuntivi
- Vol. XI - Atti del censimento

Un apposito volume conterrà i dati sulla popolazione residente legale dei singoli Comuni.

TAVOLE

Tav. 1 — Superficie territoriale e densità - Popolazione residente e popolazione presente, per sesso

Codice dei Comuni	C O M U N I	SUPERFICIE TERRITORIALE Km ²	DENSITÀ ab/km ²	POPOLAZIONE RESIDENTE			POPOLAZIONE PRESENTE		
				Maschi	Femmine	Totale	Maschi	Femmine	Totale
001	ALLAIN	8,02	41	175	155	330	165	149	314
002	ANTEY SAINT ANDRE*	11,77	50	290	300	590	294	293	587
003	AOSTA	21,41	1.724	18.061	18.845	36.906	20.149	19.133	39.282
004	ARNAZ	28,76	43	610	638	1.248	598	629	1.227
005	ARVIER	33,35	24	425	390	815	405	385	790
006	AVISE	52,67	6	180	162	342	170	150	320
007	AYAS	129,58	9	580	597	1.177	602	598	1.200
008	AYMAVILLE	53,41	23	640	599	1.239	613	583	1.196
009	BARD	3,02	55	85	82	167	86	86	172
010	BIONAZ	142,82	2	162	133	295	157	126	283
011	BRISSOGNE	25,48	19	254	236	490	248	230	478
012	BRUSSON (a)	55,34	19	516	522	1.038	474	469	943
013	CHALLANT SAINT ANSELME	27,84(b)	24	352	320	672	333	296	629
014	CHALLANT SAINT VICTOR	25,27	23	270	306	576	265	289	554
015	CHAMBAVE	21,38	42	461	439	900	445	431	876
016	CHAMOIS	14,49	10	75	76	151	67	65	132
017	CHAMPDEPRAZ	48,49	15	370	343	713	358	328	686
018	CHAMPORCHER	68,46	8	256	259	515	252	248	500
019	CHARVENSOD	25,95	63	861	761	1.622	843	750	1.593
020	CHÂTILLON	39,77	109	2.147	2.198	4.345	2.264	2.300	4.564
021	COGNE	212,84	8	860	827	1.687	838	830	1.668
022	COURMAYEUR	209,65	11	1.226	1.113	2.339	1.516	1.260	2.776
023	DONNAZ	34,24	64	1.122	1.066	2.188	1.072	1.044	2.116
024	DOUES	16,48	29	233	247	480	225	233	458
025	EMARESE	10,06(c)	20	116	90	206	104	81	185
026	ETROUBLES	39,13	13	267	228	495	246	204	450
027	FÉNIS	68,29	21	714	686	1.400	679	666	1.345
028	FONTAINEMORE	31,58	17	251	278	529	244	276	520
029	GABY	32,52	19	301	316	617	283	295	578
030	GIGNOD	26,00	34	444	427	871	434	422	856
031	GRESSAN	25,45	64	840	782	1.622	815	772	1.587
032	GRESSONEY-LA TRINITE*	65,88	4	127	112	239	139	126	265
033	GRESSONEY SAINT JEAN	69,63	10	368	359	727	387	357	744
034	HÔNE	12,53	87	529	557	1.086	513	550	1.063
035	INTROD	19,69	26	250	254	504	238	247	485
036	ISSIME	35,01	11	204	191	395	190	184	374
037	ISSOGNE	23,77	60	729	696	1.425	702	687	1.389
038	JOVENÇAN	6,99	59	217	195	412	211	192	403
039	LA MAGDELEINE	8,90	13	58	57	115	38	35	73
040	LA SALLE	83,65	17	687	694	1.381	672	685	1.357
041	LA THUILE	126,05	5	349	308	657	379	282	661
042	LILLIANES	18,88	25	226	243	469	220	237	457
043	MONTJOVET	18,73	69	630	663	1.293	636	651	1.287
044	MORGEX	43,31	34	706	745	1.451	693	728	1.421
045	NUS	57,37	35	1.027	1.006	2.033	984	975	1.959
046	OLLOMONT	53,60	3	88	91	179	82	85	167
047	OYACE (d)	30,62	7	116	87	203	110	84	194
048	PERLOZ	23,00	18	216	197	413	213	195	408
049	POLLEIN	15,41	41	326	308	634	346	303	649
050	PONT-BOZET	33,76	9	164	150	314	156	136	292
051	PONTEY	15,97	31	251	247	498	226	242	468
052	PONT SAINT MARTIN	6,88	514	1.770	1.765	3.535	1.754	1.777	3.531
053	PRE'SAINT DIDIER	33,68	23	380	400	780	397	394	791
054	QUART	62,26	32	1.051	970	2.021	1.011	937	1.948
055	RHÊNES NOTRE DANE	86,72	1	58	41	99	52	39	91
056	RHÊNES SAINT GEORGES	36,77	7	123	130	253	110	121	231
057	ROISAN	14,67	28	202	207	409	193	200	393
058	SAINTE CHRISTOPHE	14,71	116	893	812	1.705	877	822	1.699
059	SAINTE DENIS	11,32	36	221	187	408	215	177	392
060	SAINTE MARCEL	42,22	23	484	486	970	471	480	951
061	SAINTE NICOLAS	15,48	19	149	141	290	153	159	312
062	SAINTE OYEN	9,39	20	95	93	188	85	82	167
063	SAINTE PIERRE	26,25	56	739	734	1.473	740	741	1.481
064	SAINTE RHÉNY	65,29	8	333	219	552	303	208	511
065	SAINTE VINCENT	20,85	223	2.294	2.348	4.642	2.393	2.438	4.831
066	SARRE	28,14	87	1.235	1.215	2.450	1.248	1.217	2.465
067	TORGNON	42,32	12	265	222	487	257	209	466
068	VALGRISANCHE	113,28	3	143	141	284	160	129	289
069	VALPELLINE	31,47(e)	20	324	311	635	302	301	603
070	VALSÁVARANCHE	139,03	2	126	130	256	114	119	233
071	VALTOURNANCHE	115,57	17	974	945	1.919	1.047	967	2.014
072	VERRAYES	22,56	55	642	595	1.237	600	559	1.159
073	VERRÈS	8,23	321	1.298	1.341	2.639	1.246	1.320	2.566
074	VILLENEUVE	8,90	104	473	452	925	476	448	924
	VALLE D'AOSTA	3.262,26	33	54.684	54.466	109.150	56.583	54.446	111.029

(a) Vedi Comuni di Challant Saint Anselme e di Emarese per territorio in contestazione.

(b) Di cui circa Km² 0,05 per territorio in contestazione con il Comune di Brusson.(c) Di cui circa Km² 0,06 per territorio in contestazione con il Comune di Brusson.

(d) Vedi Comune di Valpelline per territorio in contestazione.

(e) Di cui circa Km² 0,29 per territorio in contestazione con il Comune di Oyace.

Tav. 2 — Popolazione residente per sesso e stato civile

Codice dei Comuni	C O M U N I	T O T A L E				M A S C H I			
		Celibi e nubili	Coniugati	Vedovi	Totale	Celibi	Coniugati	Vedovi	Totale
001	ALLAIN	139	158	33	330	82	78	15	175
002	ANTEY SAINT ANDRE'	279	261	50	590	148	129	13	290
003	AOSTA	15.630	18.744	2.532	36.906	8.341	9.291	429	18.061
004	ARNAZ	577	560	111	1.248	312	278	20	610
005	ARVIER	358	391	66	815	213	196	16	425
006	AVISE	178	140	24	342	101	70	9	180
007	AYAS	593	479	105	1.177	317	236	27	580
008	AYMAVILLE	516	604	119	1.239	307	302	31	640
009	BARD	93	58	16	167	53	28	4	85
010	BIONAZ	155	125	15	295	95	62	5	162
011	BRISOGNE	203	233	54	490	124	117	13	254
012	BRUSSON	525	419	94	1.038	294	208	14	516
013	CHALLANT SAINT ANSELME	303	312	57	672	180	155	17	352
014	CHALLANT SAINT VICTOR	235	282	59	576	126	140	4	270
015	CHAMBAVE	421	405	74	900	249	199	13	461
016	CHAMOIS	73	66	12	151	38	33	4	75
017	CHAMPDEPRAZ	364	272	77	713	220	136	14	370
018	CHAMPORCHER	226	231	58	515	131	114	11	256
019	CHARVENSOD	729	786	107	1.622	440	391	30	861
020	CHÂTILLON	2.004	1.997	344	4.345	1.089	969	89	2.147
021	COGNE	729	849	109	1.687	408	426	26	860
022	COURMAYEUR	1.104	1.103	132	2.339	642	550	34	1.226
023	DONNAZ	927	1.058	203	2.188	549	528	45	1.122
024	DOUES	238	206	36	480	122	103	8	233
025	EMARESE	116	81	9	206	78	37	1	116
026	ETROUBLES	206	244	45	495	129	123	15	267
027	FÈNIS	657	634	109	1.400	374	311	29	714
028	FONTAINEMORE	245	222	62	529	126	111	14	251
029	GABY	292	269	56	617	157	135	9	301
030	GIGNOD	359	429	83	871	203	214	27	444
031	GRESSAN	745	771	106	1.622	430	381	29	840
032	GRESSONEY-LA TRINITE'	122	97	20	239	74	48	5	127
033	GRESSONEY SAINT JEAN	355	310	62	727	195	155	18	368
034	HÔNE	452	557	77	1.086	232	278	19	529
035	INTROD	244	202	58	504	138	101	11	250
036	ISSIME	197	161	37	395	113	81	10	204
037	ISSOGNE	685	624	116	1.425	392	310	27	729
038	JOVENÇAN	174	207	31	412	108	104	5	217
039	LA MAGDELEINE	57	49	9	115	33	23	2	58
040	LA SALLE	592	652	137	1.381	329	324	34	687
041	LA THUILE	307	293	57	657	196	145	8	349
042	LILLIANES	205	212	52	469	117	103	6	226
043	MONTJOVET	580	586	127	1.293	304	293	33	630
044	MORGEY	632	705	114	1.451	343	347	16	706
045	NUS	998	875	160	2.033	562	434	31	1.027
046	OLLOMONT	85	76	18	179	48	38	2	88
047	OYACE	114	75	14	203	74	37	5	116
048	PERLOZ	214	166	33	413	128	84	4	216
049	POLLEIN	259	320	55	634	150	161	15	326
050	PONT-BOZET	129	149	36	314	78	76	10	164
051	PONTEY	233	231	34	498	126	115	10	251
052	PONT SAINT MARTIN	1.459	1.803	273	3.535	816	898	56	1.770
053	PRE'SAINT DIDIER	341	367	72	780	186	180	14	380
054	QUART	958	897	166	2.021	567	449	35	1.051
055	RHÈMES NOTRE DAME	49	44	6	99	33	22	3	58
056	RHÈMES SAINT GEORGES	123	110	20	253	65	55	3	123
057	ROISAN	185	190	34	409	101	95	6	202
058	SAINTE CHRISTOPHE	753	848	104	1.705	439	420	34	893
059	SAINTE DENIS	224	149	35	408	139	73	9	221
060	SAINTE MARCEL	403	469	98	970	228	232	24	484
061	SAINTE NICOLAS	157	102	31	290	94	51	4	149
062	SAINTE OYEN	85	88	15	188	46	44	5	95
063	SAINTE PIERRE	632	720	121	1.473	351	359	29	739
064	SAINTE RHÉNY	281	228	43	552	202	115	16	333
065	SAINTE VINCENT	2.023	2.259	360	4.642	1.085	1.114	95	2.294
066	SARRE	1.062	1.250	138	2.450	581	624	30	1.235
067	TORGNON	266	174	47	487	162	87	16	265
068	VALGRISANCHE	161	106	17	284	86	53	4	143
069	VALPELLINE	295	287	53	635	165	143	16	324
070	VALSAVARANCHE	116	111	29	256	61	55	10	126
071	VALTOURNANCHE	979	859	81	1.919	526	428	20	974
072	VERRAYES	632	521	84	1.237	370	259	13	642
073	VERRÈS	1.114	1.288	237	2.639	597	646	55	1.298
074	VILLENEUVE	392	450	83	925	228	224	21	473
	VALLE D'AOSTA	48.543	52.256	8.351	109.150	26.946	25.934	1.804	54.684

Tav. 3 — Popolazione resi

A - T O T

Codice dei Comuni	COMUNI	CLASSI QUINQUENNALI DI ETÀ (anni)										
		Meno di 5	5 — 9	10 — 14	15 — 19	20 — 24	25 — 29	30 — 34	35 — 39	40 — 44	45 — 49	50 — 54
001	ALLAIN	13	22	18	26	19	13	18	15	25	26	20
002	ANTEY SAINT ANDRE'	43	30	28	34	47	37	45	29	46	51	30
003	AOSTA	2.769	2.684	2.449	2.354	2.871	2.795	3.017	2.706	2.823	2.657	1.974
004	ARNAZ	96	101	75	81	86	83	99	89	84	86	64
005	ARVIER	62	62	55	46	61	55	76	76	64	48	35
006	AVISE	15	14	26	35	24	12	26	19	32	18	18
007	AYAS	97	87	76	64	81	74	95	71	70	91	49
008	AYMAVILLE	71	86	54	89	114	85	102	87	86	81	62
009	BARD	6	12	10	8	15	14	12	11	11	10	12
010	BIONAZ	29	26	33	18	21	20	26	22	18	9	7
011	BRISSOGNE	26	25	25	29	25	37	44	34	36	40	15
012	BRUSSON	58	74	65	72	68	47	73	75	72	79	62
013	CHALLANT SAINT ANSELME	39	38	39	37	45	47	37	39	44	48	38
014	CHALLANT SAINT VICTOR	30	39	42	23	20	32	41	38	47	32	38
015	CHAMBAVE	45	65	59	60	58	49	68	60	72	76	36
016	CHAMOIS	10	16	6	10	11	10	11	8	13	10	10
017	CHAMPDEPRAZ	56	50	50	56	67	43	45	42	52	42	28
018	CHAMPORCHER	47	29	25	29	21	41	32	36	25	28	27
019	CHARVENSON	131	136	146	115	139	101	134	154	131	97	66
020	CHÂTILLON	320	363	285	252	315	292	323	294	323	311	295
021	COGNE	88	109	92	118	109	100	116	141	147	142	92
022	COURMAYEUR	196	218	172	152	194	207	186	211	172	164	104
023	DONNAZ	170	155	122	137	169	138	181	160	157	158	92
024	DOUES	35	34	29	30	31	23	32	35	36	29	22
025	ENARESE	11	10	12	14	14	14	16	16	13	9	7
026	ETROUBLES	39	29	16	30	38	34	38	31	27	35	27
027	FÉNIS	78	76	107	101	126	76	97	87	106	133	94
028	FONTAINEMORE	24	15	15	29	46	23	18	19	33	40	37
029	GABY	36	48	34	33	38	61	40	34	57	44	23
030	GIGNOD	66	54	41	50	56	56	58	48	58	67	47
031	GRESSAN	119	136	109	103	143	123	161	127	131	96	80
032	GRESSONEY-LA TRINITE'	18	11	19	18	15	18	19	20	26	16	10
033	GRESSONEY SAINT JEAN	41	61	41	42	56	41	43	49	39	46	54
034	HONE	76	70	83	68	86	63	70	74	62	76	48
035	INTROD	34	47	31	29	35	23	41	38	29	35	18
036	ISSIHE	17	27	18	27	32	20	31	27	26	21	24
037	ISSOGNE	86	109	124	106	128	97	93	98	126	93	69
038	JOVENÇAN	30	30	18	19	32	23	34	29	49	35	10
039	LA MAGDELEINE	8	9	7	6	7	9	10	11	5	9	3
040	LA SALLE	75	77	78	82	88	74	88	92	97	108	95
041	LA THUILE	38	39	34	43	60	57	48	39	41	53	49
042	LILLIANES	29	23	23	29	39	29	37	31	30	40	25
043	MONTJOVET	78	79	82	70	107	83	83	80	94	88	72
044	MORGEX	125	125	90	92	107	89	129	114	95	105	71
045	NUS	133	171	158	151	145	117	125	153	158	169	103
046	OLLOMONT	11	11	14	10	3	8	10	13	18	15	7
047	OYACE	15	18	22	22	20	7	16	13	9	12	11
048	PERLOZ	23	29	16	25	30	21	34	27	26	25	18
049	POLLEIN	40	56	35	39	51	47	46	39	59	55	30
050	PONT-BOZET	16	21	15	14	22	20	25	19	19	14	22
051	PONTEY	36	30	31	32	34	31	43	28	49	43	23
052	PONT SAINT MARTIN	239	266	213	253	286	264	286	266	261	272	201
053	PRE'SAINT DIDIER	67	75	50	43	64	44	77	53	50	46	35
054	QUART	111	132	145	128	145	110	139	133	160	153	111
055	RHÈMES NOTRE DAME	7	2	-	6	8	10	9	5	4	5	5
056	RHÈMES SAINT GEORGES	22	14	16	23	17	15	15	15	15	12	17
057	ROISAN	28	31	18	26	36	40	23	21	22	30	23
058	SAINTE CHRISTOPHE	117	109	121	130	136	114	109	93	148	149	109
059	SAINTE DENIS	31	19	29	21	26	23	29	33	35	29	27
060	SAINTE MARCEL	54	63	62	57	66	51	73	68	81	81	48
061	SAINTE NICOLAS	14	23	18	17	15	13	19	20	18	20	18
062	SAINTE OYEN	12	10	15	17	10	16	8	14	12	12	11
063	SAINTE PIERRE	101	84	82	98	82	94	100	105	112	96	89
064	SAINTE RHÉMY	32	30	23	24	95	58	46	22	37	27	20
065	SAINTE VINCENT	306	372	260	286	327	303	386	333	344	322	267
066	SARRE	224	230	155	162	194	193	204	189	185	147	104
067	TORGNON	41	30	27	42	34	35	46	33	28	39	14
068	VALGRISANCHE	16	23	31	24	17	13	19	26	15	26	8
069	VALPELLINE	52	54	56	32	51	28	58	46	50	48	30
070	VALSAVARANCHE	22	13	12	18	14	16	18	14	18	12	8
071	VALTOURNANCHE	195	189	151	118	154	155	174	147	162	103	76
072	VERRAYES	83	95	80	95	84	94	98	92	84	70	56
073	VERRÈS	186	193	166	167	192	176	222	177	220	199	126
074	VILLENEUVE	60	58	62	54	75	53	63	60	71	74	54
	VALLE D'AOSTA	7.774	8.001	7.046	7.000	8.297	7.537	8.492	7.773	8.200	7.787	5.640

dente per sesso e classe di età

A L E

						PARTICOLARI CLASSI DI ETÀ (anni)						C O M U N I	Codice dei Comuni
55 — 59	60 — 64	65 — 69	70 — 74	75 e più	Totale	Meno di 6	6 — 10	11 — 18	14 — 18	19 — 20	Totale		
24	27	16	21	27	330	19	21	11	22	8	81	ALLAIN	001
39	35	32	21	43	590	51	28	19	30	12	140	ANTEY SAINT ANDRE'	002
2.189	2.058	1.481	936	1.143	36.906	3.310	2.649	1.490	2.357	940	10.746	AOSTA	003
86	68	53	40	57	1.248	114	97	44	88	25	368	ARNAZ	004
40	55	41	30	30	815	77	59	34	48	18	236	ARVIER	005
19	25	21	17	21	342	16	21	16	31	8	92	AVISE	006
80	82	55	44	61	1.177	118	77	52	65	29	341	AYAS	007
70	82	67	42	61	1.239	93	72	35	84	36	320	AYNAVILLE	008
9	13	12	7	5	167	10	11	5	10	2	38	BARD	009
16	20	13	9	8	295	31	32	20	18	9	110	BIONAZ	010
33	29	32	22	38	490	32	23	16	28	9	108	BRISOGNE	011
77	65	46	44	61	1.038	74	72	38	74	25	283	BRUSSON	012
56	50	34	41	40	672	48	34	27	39	13	161	CHALLANT SAINT ANSELME	013
42	39	42	31	40	576	43	38	20	29	11	141	CHALLANT SAINT VICTOR	014
57	58	55	38	44	900	58	65	34	59	26	242	CHAMBAVE	015
6	9	10	7	4	151	12	16	2	9	5	44	CHAMMOIS	016
45	57	27	19	34	713	64	54	29	57	26	230	CHAMPDEPRAZ	017
37	35	35	36	32	515	53	26	17	32	8	136	CHAMPORCHER	018
76	73	49	36	38	1.622	158	145	90	113	51	557	CHARVENSOD	019
252	290	213	152	155	4.345	394	345	174	257	106	1.276	CHÂTILLON	020
93	113	88	65	74	1.687	113	102	63	109	43	430	COGNE	021
104	92	61	51	55	2.339	239	216	93	156	67	771	COURMAYEUR	022
138	130	115	78	88	2.188	206	149	69	131	60	615	DONNAZ	023
27	34	30	18	35	480	44	31	18	32	10	135	DOUÉS	024
16	26	12	8	8	206	13	11	6	15	6	51	EMARESE	025
37	32	32	26	24	495	44	25	10	26	15	120	ETROUBLES	026
92	71	63	49	44	1.400	96	84	51	111	44	386	FÊNIS	027
49	49	36	34	62	529	27	14	9	23	20	93	FONTAINEMORE	028
41	32	35	24	37	617	46	41	25	32	15	159	GABY	029
73	65	47	29	56	871	84	45	25	52	12	218	GIGNOD	030
69	77	54	40	54	1.622	149	129	65	99	59	501	GRESSON	031
14	10	6	6	13	239	23	11	12	18	6	70	GRESSONEY-LA TRINITE'	032
56	54	35	27	42	727	57	54	24	45	14	194	GRESSONEY SAINT JEAN	033
77	77	57	36	63	1.086	92	75	43	71	29	310	HÔNE	034
31	29	30	34	20	504	45	41	18	31	14	149	INTROD	035
34	26	19	24	22	395	21	27	11	25	11	95	ISSINE	036
69	82	60	40	45	1.425	109	108	77	113	41	448	ISSOGNE	037
14	22	29	21	17	412	34	28	9	20	15	106	JOVENÇAN	038
5	9	4	5	8	115	10	10	3	6	1	30	LA MAGDELEINE	039
112	94	77	60	84	1.381	91	78	45	83	33	330	LA SALLE	040
47	43	26	18	22	657	45	37	22	45	20	169	LA THUILE	041
38	39	27	15	15	469	32	27	10	27	14	110	LILLIANES	042
90	92	66	44	85	1.293	97	75	46	70	47	335	MONTJOVET	043
70	82	68	50	39	1.451	153	113	56	91	38	451	MORGEX	044
99	112	83	62	94	2.033	161	174	101	159	45	640	NUS	045
12	16	11	10	10	179	12	14	6	12	2	46	OLLOMONT	046
12	7	5	5	9	203	19	19	11	23	9	81	OYACE	047
37	33	28	24	17	413	29	26	10	22	9	96	PERLOZ	048
38	26	30	16	27	634	52	49	23	36	22	182	POLLEIN	049
23	35	19	10	20	314	20	20	10	15	9	74	PONT-BOZET	050
28	23	27	27	13	498	45	30	15	34	11	135	PONTEY	051
214	186	132	85	111	3.535	288	265	127	252	79	1.011	PONT SAINT MARTIN	052
44	42	34	26	30	780	81	70	31	38	25	245	PRE-SAINT DIDIER	053
134	113	133	80	94	2.021	137	132	87	133	56	545	QUART	054
6	13	8	6	5	99	8	1	-	6	3	18	RHÈNES NOTRE DAME	055
13	11	21	11	16	253	23	18	9	17	13	80	RHÈNES SAINT GEORGES	056
21	32	22	17	19	409	32	30	11	27	11	111	ROISAN	057
108	99	63	49	51	1.705	138	116	64	122	64	504	SAINT CHRISTOPHE	058
24	16	14	23	29	408	41	18	13	23	9	104	SAINT DENIS	059
66	63	46	49	42	970	68	58	36	59	32	253	SAINT MARCEL	060
24	24	13	9	25	290	19	21	9	20	4	73	SAINT NICOLAS	061
13	7	8	8	15	188	14	11	10	19	4	58	SAINT OYEN	062
107	97	85	60	81	1.473	118	81	49	103	32	383	SAINT PIERRE	063
42	33	26	13	24	552	39	26	15	26	18	124	SAINT RHÉMY	064
286	262	202	170	216	4.642	369	372	144	279	107	1.271	SAINT VINCENT	065
134	124	83	57	65	2.450	261	227	93	162	62	805	SARRE	066
22	36	15	20	25	487	50	27	15	35	20	147	TORGNON	067
19	8	14	11	14	284	22	22	19	29	5	97	VALGRISANCHE	068
35	28	21	23	23	635	68	53	32	36	13	202	VALPELLINE	069
11	31	21	18	10	256	27	11	5	17	8	68	VALSAVARANCHE	070
82	84	48	41	40	1.919	238	187	92	109	54	680	VALTOURNANCHE	071
61	61	66	60	58	1.237	103	89	52	92	36	372	VERRAYES	072
174	155	126	79	81	2.639	232	179	93	173	70	747	VERRÈS	073
55	59	54	39	34	925	76	58	38	53	27	252	VILLENEUVE	074
6.593	6.386	4.869	3.503	4.252	109.150	9.435	7.820	4.203	7.012	2.860	31.330	VALLE D'AOSTA	

Segue Tav. 3 — Popolazione resi

B - M A S

Codice dei Comuni	C O M U N I	CLASSI QUINQUENNALI DI ETÀ (anni)										
		Meno di 5	5 — 9	10 — 14	15 — 19	20 — 24	25 — 29	30 — 34	35 — 39	40 — 44	45 — 49	50 — 54
001	ALLAIN	6	12	10	14	14	3	12	6	19	12	9
002	ANTEY SAINT ANDRE'	19	11	13	17	27	23	22	14	25	25	15
003	AOSTA	1.428	1.385	1.241	1.149	1.459	1.448	1.502	1.306	1.412	1.259	923
004	ARNAZ	49	50	34	41	42	39	51	43	46	41	40
005	ARVIER	31	37	33	21	33	27	30	45	28	33	17
006	AVISE	4	7	14	19	13	6	16	10	19	10	10
007	AYAS	47	43	36	34	44	34	47	33	35	43	30
008	AYMAVILLE	41	46	26	47	59	47	65	44	46	37	27
009	BARD	4	7	5	5	9	6	6	5	5	3	5
010	BIONAZ	15	15	16	11	10	12	16	12	11	5	3
011	BRISOGNE	10	15	15	14	12	20	25	17	21	26	6
012	BRUSSON	33	42	27	31	40	25	38	36	43	41	32
013	CHALLANT SAINT ANSELME	18	20	18	19	31	21	24	21	22	26	20
014	CHALLANT SAINT VICTOR	12	19	18	12	7	16	25	16	23	18	16
015	CHAMBAVE	25	29	33	37	32	27	40	35	36	41	13
016	CHAMOIS	3	7	4	3	6	3	5	6	9	5	5
017	CHAMPDEPRAZ	32	25	22	31	38	25	33	17	32	22	14
018	CHAMPORCHER	24	16	14	15	9	22	17	20	13	11	18
019	CHARVENSOD	68	70	86	63	77	59	63	82	74	54	29
020	CHÂTILLON	152	165	144	128	169	161	162	146	171	158	94
021	COGNE	48	52	49	68	60	54	67	63	66	70	54
022	COURMAYEUR	119	115	81	69	121	114	99	106	81	94	54
023	DONNAZ	99	75	55	77	98	81	96	94	83	79	45
024	DOUES	13	12	14	14	17	11	19	23	20	17	11
025	EMARESE	8	7	6	5	12	8	9	11	5	5	1
026	ETROUBLES	19	20	8	19	27	19	20	15	14	21	14
027	FÈNIS	31	35	47	58	70	44	53	47	51	73	49
028	FONTAINEMORE	12	7	9	14	22	18	11	9	18	19	20
029	GABY	20	25	15	18	22	30	21	20	29	21	11
030	GIGNOD	30	24	24	23	27	33	34	24	30	37	20
031	GRESSAN	63	72	54	54	73	71	85	74	69	49	38
032	GRESSONEY-LA TRINITE'	11	3	7	12	9	12	10	10	14	8	5
033	GRESSONEY SAINT JEAN	25	36	20	24	27	25	18	21	25	19	28
034	HÔNE	26	38	43	34	47	34	36	33	33	34	25
035	INTROD	16	25	22	17	21	11	19	25	17	13	11
036	ISSIME	7	16	12	13	18	12	17	14	14	11	13
037	ISSOGNE	40	67	65	48	74	56	49	50	64	51	30
038	JOVENÇAN	16	17	9	10	19	12	17	17	25	19	8
039	LA MAGDELEINE	4	6	2	1	2	5	4	6	3	4	2
040	LA SALLE	33	33	38	41	42	41	54	49	55	57	43
041	LA THUILE	20	19	21	25	40	33	33	25	18	27	23
042	LILLIANES	18	13	9	12	24	14	18	14	15	23	12
043	MONTJOVET	37	36	30	27	56	38	51	49	51	35	38
044	MORGEX	62	60	43	50	51	48	66	65	47	50	31
045	NUS	58	90	70	80	72	71	66	79	93	84	50
046	OLLOMONT	5	6	8	6	2	4	4	5	11	7	3
047	OYACE	7	13	11	12	13	5	12	9	5	4	5
048	PERLOZ	11	13	10	13	22	9	22	19	15	12	8
049	POLLEIN	23	25	11	26	30	21	25	22	35	25	18
050	PONT-BOZET	8	10	4	8	15	13	15	12	8	11	16
051	PONTEY	14	14	16	18	23	12	23	17	22	21	14
052	PONT SAINT MARTIN	122	145	115	139	145	146	140	142	127	123	95
053	PRE'SAINT DIDIER	31	39	27	22	25	22	44	29	26	22	18
054	QUART	58	74	88	67	75	62	77	68	89	77	53
055	RHÈMES NOTRE DAME	4	1	-	5	4	7	6	3	4	3	1
056	RHÈMES SAINT GEORGES	8	7	9	11	5	10	9	11	8	5	10
057	ROISAN	10	19	13	8	19	21	15	10	10	14	15
058	SAINTE CHRISTOPHE	62	52	59	70	74	66	60	44	75	78	57
059	SAINTE DENIS	19	13	11	12	17	11	16	20	26	14	11
060	SAINTE MARCEL	26	30	35	28	39	30	38	32	37	44	27
061	SAINTE NICOLAS	7	11	12	8	9	5	13	9	10	13	8
062	SAINTE OYEN	8	5	5	7	5	10	3	6	8	6	6
063	SAINTE PIERRE	48	45	45	50	42	42	54	63	55	45	47
064	SAINTE RHÉMY	17	17	12	10	74	41	29	14	23	19	10
065	SAINTE VINCENT	163	185	140	145	165	156	183	189	161	164	127
066	SARRE	112	127	76	74	87	114	95	100	93	80	48
067	TORGNON	27	10	15	19	23	24	29	18	14	25	7
068	VALGRISANCHE	6	11	16	16	9	8	10	11	5	10	4
069	VALPELLINE	27	23	36	15	22	11	31	27	27	25	19
070	VALSAVARANCHE	7	6	7	8	6	11	12	5	11	6	1
071	VALTOURNANCHE	97	97	84	62	67	78	83	86	90	57	37
072	VERRAYES	48	50	41	45	46	55	57	58	43	40	25
073	VERRÈS	81	97	84	98	98	92	114	93	109	106	62
074	VILLENEUVE	34	33	31	31	41	33	33	35	26	42	22
	VALLE D'AOSTA	3.946	4.102	3.583	3.553	4.384	4.038	4.423	4.014	4.203	3.888	2.736

dente per sesso e classe di età

C H I

						PARTICOLARI CLASSI DI ETÀ (anni)						C O M U N I	Codice dei Comuni
55 — 59	60 — 64	65 — 69	70 — 74	75 e più	Totale	Meno di 6	6 — 10	11 — 13	14 — 18	19 — 20	Totale		
10	13	7	13	15	175	9	11	7	11	6	44	ALLAIN	001
21	18	10	9	21	290	24	10	8	14	8	64	ANTEY SAINT ANDRE'	002
1.103	1.003	649	388	406	18.061	1.714	1.340	766	1.161	463	5.444	AOSTA	003
41	36	22	16	19	610	56	48	18	45	14	181	ARNAZ	004
15	31	19	11	14	425	42	36	18	24	5	125	ARVIER	005
9	15	11	8	9	180	4	10	10	18	2	44	AVISE	006
44	45	22	16	27	580	57	41	23	34	15	170	AYAS	007
40	35	34	19	27	640	51	38	17	46	17	169	AYNAVILLE	008
5	5	7	5	3	85	7	5	4	5	2	23	BARB	009
9	9	7	7	4	162	16	18	10	10	5	59	BIONAZ	010
19	16	13	11	14	254	13	14	10	14	3	54	BRISOGNE	011
41	31	15	21	20	516	42	38	17	32	15	144	BRUSSON	012
35	29	16	19	13	352	23	17	12	20	7	79	CHALLANT SAINT ANSELME	013
22	21	19	13	13	270	20	18	9	10	7	64	CHALLANT SAINT VICTOR	014
30	29	26	16	12	461	31	30	18	39	13	131	CHAMBAVE	015
2	4	7	3	3	75	5	6	2	4	2	19	CHAMOIS	016
23	27	14	7	8	370	38	24	12	32	13	119	CHAMPDEPRAZ	017
21	16	14	13	13	256	26	16	9	16	3	70	CHAMPORCHER	018
37	40	21	19	19	861	80	81	52	62	28	303	CHARVENSOD	019
117	155	97	65	63	2.147	187	156	89	128	63	623	CHÂTILLON	020
52	59	52	22	24	860	57	53	33	63	26	232	COGNE	021
58	41	28	20	26	1.226	144	115	42	70	35	406	COURMAYEUR	022
66	56	56	33	29	1.122	115	74	30	69	39	327	DONNAZ	023
14	16	15	6	11	233	17	12	8	14	6	57	DOUES	024
10	15	7	4	3	116	9	8	3	5	5	30	EMARESE	025
17	15	18	9	12	267	23	17	6	14	12	72	ETROUBLES	026
51	32	30	22	21	714	40	37	23	61	23	184	FÈNIS	027
20	20	14	14	24	251	13	6	6	13	9	47	FONTAINEMORE	028
23	12	13	15	10	301	26	20	11	16	6	79	GABY	029
37	39	23	15	24	444	38	22	14	24	5	103	GIGNOD	030
28	42	26	17	25	840	78	69	31	52	33	263	GRESSAN	031
7	6	3	4	6	127	14	2	4	11	6	37	GRESSONEY-LA TRINITE'	032
31	23	17	12	17	368	33	31	12	27	7	110	GRESSONEY SAINT JEAN	033
41	33	29	16	27	529	37	36	24	39	9	145	HÔNE	034
9	12	15	12	5	250	23	21	12	20	8	84	INTROD	035
14	10	9	12	12	204	9	16	8	12	7	52	ISSIME	036
36	40	24	18	17	729	51	70	38	53	19	231	ISSOGNE	037
7	10	11	10	10	217	19	15	4	12	8	58	JOVENÇAN	038
3	6	4	2	4	58	6	5	1	-	1	13	LA MAGDELEINE	039
59	47	37	26	32	687	40	32	23	39	17	151	LA SALLE	040
23	16	8	8	10	349	24	19	12	27	12	94	LA THUILE	041
13	20	11	6	4	226	19	15	4	11	5	54	LILLIANES	042
52	43	35	17	35	630	43	36	15	30	17	141	MONTJOVET	043
35	43	30	13	12	706	78	51	27	51	16	223	MORGEX	044
59	55	40	23	37	1.027	73	92	43	78	28	314	NUS	045
6	8	5	3	5	88	5	9	3	6	2	25	OLLOMONT	046
3	7	2	3	5	116	11	12	4	13	5	45	OYACE	047
23	15	10	8	6	216	15	11	6	14	4	50	PERLOZ	048
19	14	14	8	10	326	29	21	9	18	15	92	POLLEIN	049
6	20	6	4	8	164	9	10	3	7	5	34	PONT-BOZET	050
15	14	9	10	9	251	18	15	6	19	9	67	PONTEY	051
108	96	66	26	35	1.770	150	138	70	142	43	543	PONT SAINT MARTIN	052
19	16	15	9	16	380	40	35	15	19	15	124	PRE-SAINT DIDIER	053
70	62	62	34	35	1.051	74	77	53	68	25	297	QUART	054
2	5	5	6	2	58	5	-	-	5	2	12	RHÈNES NOTRE DAME	055
7	4	7	5	7	123	8	10	5	9	7	39	RHÈNES SAINT GEORGES	056
8	21	6	8	5	202	11	20	8	9	6	54	ROISAN	057
54	56	33	23	30	893	70	56	32	63	39	260	SAINT CHRISTOPHE	058
11	10	9	10	11	221	26	8	5	14	2	55	SAINT DENIS	059
29	33	24	20	12	484	33	30	21	27	17	128	SAINT MARCEL	060
14	12	8	2	8	149	11	10	8	7	3	39	SAINT NICOLAS	061
8	4	3	4	7	95	9	4	5	7	3	28	SAINT OYEN	062
60	49	35	26	33	739	56	45	25	54	15	195	SAINT PIERRE	063
17	15	14	9	12	333	20	15	7	12	15	69	SAINT RHÉNY	064
141	123	93	71	88	2.294	200	183	75	140	58	656	SAINT VINCENT	065
68	66	40	28	27	1.235	127	130	45	79	23	404	SARRE	066
9	19	7	9	10	265	30	11	8	16	9	74	TORGNON	067
10	5	7	5	10	143	8	13	10	16	3	50	VALGRISANCHE	068
14	14	15	9	9	324	33	26	20	19	9	107	VALPELLINE	069
4	15	11	10	6	126	9	5	4	8	4	30	VALSAVARANICHE	070
42	40	21	17	16	974	119	97	56	55	24	351	VALTOURNANICHE	071
32	28	33	20	21	642	58	50	23	47	16	194	VERRAYES	072
81	69	53	31	30	1.298	107	91	42	97	35	372	VERRÈS	073
26	32	24	18	12	473	43	34	18	26	17	138	VILLENEUVE	074
3.315	3.161	2.222	1.471	1.645	54.684	4.808	3.997	2.131	3.552	1.480	15.968	VALLE D'AOSTA	

Segue Tav. 3 — Popolazione resi

C - FEM

Codice dei Comuni	COMUNI	CLASSI QUINQUENNALI DI ETÀ (anni)										
		Meno di 5	5 — 9	10 — 14	15 — 19	20 — 24	25 — 29	30 — 34	35 — 39	40 — 44	45 — 49	50 — 54
001	ALLAIN	7	10	8	12	5	10	6	9	6	14	11
002	ANTEY SAINT ANDRE'	24	19	15	17	20	14	23	15	21	26	15
003	AOSTA	1.341	1.299	1.208	1.205	1.412	1.347	1.515	1.400	1.411	1.398	1.051
004	ARNAZ	47	51	41	40	44	44	48	46	38	45	24
005	ARVIER	31	25	22	25	28	28	25	31	36	15	18
006	AVISE	11	7	12	16	11	6	10	9	13	8	8
007	AYAS	50	44	40	30	37	40	48	38	35	48	19
008	AYMAVILLE	30	40	28	42	55	38	37	43	40	44	35
009	BARD	2	5	5	3	6	8	6	6	6	7	7
010	BIONAZ	14	11	17	7	11	8	10	10	7	4	4
011	BRISOGNE	16	10	10	15	13	17	19	17	15	14	9
012	BRUSSON	25	32	38	41	28	22	35	39	29	38	30
013	CHALLANT SAINT ANSELME	21	18	21	18	14	26	13	18	22	22	18
014	CHALLANT SAINT VICTOR	18	20	24	11	13	16	16	22	24	14	22
015	CHAMBAVE	20	36	26	23	26	22	28	25	36	35	23
016	CHAMOIS	7	9	2	7	5	7	6	2	4	5	5
017	CHAMPDEPRAZ	24	25	28	25	29	18	12	25	20	20	14
018	CHAMPORCHER	23	13	11	14	12	19	15	16	12	17	9
019	CHARVENSOD	63	66	60	52	62	42	71	72	57	43	37
020	CHÂTILLON	168	198	141	124	146	131	161	148	152	153	111
021	COGNE	40	57	43	50	49	46	49	78	81	72	38
022	COURMAYEUR	77	103	91	83	73	93	87	105	91	70	50
023	DONNAZ	71	80	67	60	71	57	85	66	74	79	47
024	DOUES	22	22	15	16	14	12	13	12	16	12	11
025	EMARESE	3	3	6	9	2	6	7	5	8	4	6
026	ETROUBLES	20	9	8	11	11	15	18	16	13	14	13
027	FENIS	47	41	60	43	56	32	44	40	55	60	45
028	FONTAINEMORE	12	8	6	15	24	5	7	10	15	21	17
029	GABY	16	23	19	19	16	31	19	14	28	23	12
030	GIGNOD	36	30	17	27	29	23	24	24	28	30	27
031	GRESSAN	56	64	55	49	70	52	76	53	62	47	42
032	GRESSONEY-LA TRINITE'	7	8	12	6	6	6	9	10	12	8	5
033	GRESSONEY SAINT JEAN	16	25	21	18	29	16	25	28	14	27	26
034	HÔNE	50	32	40	34	39	29	34	41	29	42	23
035	INTROD	18	22	9	12	14	12	22	13	12	22	7
036	ISSIME	10	11	6	14	14	8	14	13	12	10	11
037	ISSOGNE	46	42	59	58	54	41	44	48	62	42	39
038	JOVENÇAN	14	13	9	9	13	11	17	12	24	16	2
039	LA MAGDELEINE	4	3	5	5	5	4	6	5	2	5	1
040	LA SALLE	42	44	40	41	46	33	34	43	42	51	52
041	LA THUILE	18	20	13	18	20	24	15	14	23	26	26
042	LILLIANES	11	10	14	17	15	15	19	17	15	17	13
043	MONTJOVET	41	43	52	43	51	45	32	31	43	53	34
044	MORGEX	63	65	47	42	56	41	63	49	48	55	40
045	NUS	75	81	88	71	73	46	59	74	65	85	53
046	OLLOMONT	6	5	6	4	1	4	6	8	7	8	4
047	OYACE	8	5	11	10	7	2	4	4	4	8	6
048	PERLOZ	12	16	6	12	8	12	12	8	11	13	10
049	POLLEIN	17	31	24	13	21	26	21	17	24	30	12
050	PONT-BOZET	8	11	11	6	7	7	10	7	11	3	6
051	PONTEY	22	16	15	14	11	19	20	11	27	22	9
052	PONT SAINT MARTIN	117	121	98	114	141	118	146	124	134	149	106
053	PRE'SAINT DIDIER	36	36	23	21	39	22	33	24	24	24	17
054	QUART	53	58	57	61	70	48	62	65	71	76	58
055	RHÊMES NOTRE DAME	3	1	-	1	4	3	3	2	-	2	4
056	RHÊMES SAINT GEORGES	14	7	7	12	12	5	6	4	7	7	7
057	ROISAN	18	12	5	18	17	19	8	11	12	16	8
058	SAINTE CHRISTOPHE	55	57	62	60	62	48	49	49	73	71	52
059	SAINTE DENIS	12	6	18	9	9	12	13	13	9	15	16
060	SAINTE MARCEL	28	33	27	29	27	21	35	36	44	37	21
061	SAINTE NICOLAS	7	12	6	9	6	8	6	11	8	7	10
062	SAINTE OYEN	4	5	10	10	5	6	5	8	4	6	5
063	SAINTE PIERRE	53	39	37	48	40	52	46	42	57	51	42
064	SAINTE RHÉMY	15	13	11	14	21	17	17	8	14	8	10
065	SAINTE VINCENT	143	187	120	141	162	147	203	144	183	158	140
066	SARRE	112	103	79	88	107	79	109	89	92	67	56
067	TORGNON	14	20	12	23	11	11	17	15	14	14	7
068	VALGRISANICHE	10	12	15	8	8	5	9	15	10	16	4
069	VALPELLINE	25	31	20	17	29	17	27	19	23	23	11
070	VALSAVARANCHE	15	7	5	10	8	5	6	9	7	6	7
071	VALTOURNANCHE	98	92	67	56	87	77	91	61	72	46	39
072	VERRAYES	35	45	39	50	38	39	41	34	41	30	31
073	VERRÈS	105	96	82	69	94	84	108	84	111	93	64
074	VILLENEUVE	26	25	31	23	34	20	30	25	45	32	32
	VALLE D'AOSTA	3.828	3.899	3.463	3.447	3.913	3.499	4.069	3.759	3.997	3.899	2.904

dente per sesso e classe di età

M I N E

						PARTICOLARI CLASSI DI ETÀ (anni)							C O M U N I	Codice del Comuni
55 — 59	60 — 64	65 — 69	70 — 74	75 e più	Totale	Meno di 6	6 — 10	11 — 13	14 — 18	19 — 20	Totale			
14	14	9	8	12	155	10	10	4	11	2	37	ALLAIN	001	
18	17	22	12	22	300	27	18	11	16	4	76	ANTEY SAINT ANDRE'	002	
1.086	1.055	832	548	737	18.845	1.596	1.309	724	1.196	477	5.302	AOSTA	003	
45	32	31	24	38	638	58	49	26	43	11	187	ARNAZ	004	
25	24	22	19	16	390	35	23	16	24	13	111	ARVIER	005	
10	10	10	9	12	162	12	11	6	13	6	48	AVISE	006	
36	37	33	28	34	597	61	36	29	31	14	171	AYAS	007	
30	47	33	23	34	599	42	34	18	38	19	151	AYNAVILLE	008	
4	8	5	2	2	82	3	6	1	5	-	15	BARD	009	
7	11	6	2	4	133	15	14	10	8	4	51	BIONAZ	010	
14	13	19	11	24	236	19	9	6	14	6	54	BRISSEGNY	011	
36	34	31	23	41	522	32	34	21	42	10	139	BRUSSON	012	
21	21	18	22	27	320	25	17	15	19	6	82	CHALLANT SAINT ANSELME	013	
20	18	23	18	27	306	23	20	11	19	4	77	CHALLANT SAINT VICTOR	014	
27	29	29	22	32	439	27	35	16	20	13	111	CHAMBAVE	015	
4	5	3	4	1	76	7	10	-	5	3	25	CHANOIS	016	
22	30	13	12	26	343	26	30	17	25	13	111	CHAMPDEPRAZ	017	
16	19	21	23	19	259	27	10	8	16	5	66	CHAMPORCHER	018	
39	33	28	17	19	761	78	64	38	51	23	254	CHARVENSOD	019	
135	135	116	87	92	2.198	207	189	85	129	43	653	CHATILLON	020	
41	54	36	43	50	827	56	49	30	46	17	198	COGNE	021	
46	51	33	31	29	1.113	95	101	51	86	32	365	COURMAYEUR	022	
72	74	59	45	59	1.066	91	75	39	62	21	288	DONNAZ	023	
13	18	15	12	24	247	27	19	10	18	4	78	DOUES	024	
6	11	5	4	5	90	4	3	3	10	1	21	EMARESE	025	
20	17	14	17	12	228	21	8	4	12	3	48	ETROUBLES	026	
41	39	33	27	23	686	56	47	28	50	21	202	FÈNIS	027	
29	29	22	20	38	278	14	8	3	10	11	46	FONTAINEMORE	028	
18	20	22	9	27	316	20	21	14	16	9	80	GABY	029	
36	26	24	14	32	427	46	23	11	28	7	115	GIGNOD	030	
41	35	28	23	29	782	71	60	34	47	26	238	GRESSAN	031	
7	4	3	2	7	112	9	9	8	7	-	33	GRESSONEY-LA TRINITE'	032	
25	31	18	15	25	359	24	23	12	18	7	84	GRESSONEY SAINT JEAN	033	
36	44	28	20	36	557	55	39	19	32	20	165	HÔNE	034	
22	17	15	22	15	254	22	20	6	11	6	65	INTROD	035	
20	16	10	12	10	191	12	11	3	13	4	43	ISSIME	036	
33	42	36	22	28	696	58	38	39	60	22	217	ISSOGNE	037	
7	12	18	11	7	195	15	13	5	8	7	48	JOVENÇAN	038	
2	3	-	3	4	57	4	5	2	6	-	17	LA MAGDELEINE	039	
53	47	40	34	52	694	51	46	22	44	16	179	LA SALLE	040	
24	27	18	10	12	308	21	18	10	18	8	75	LA THULLE	041	
25	19	16	9	11	243	13	12	6	16	9	56	LILLIANES	042	
38	49	31	27	50	663	54	39	31	40	30	194	MONTJOVET	043	
35	39	38	37	27	745	75	62	29	40	22	228	MORGEX	044	
40	57	43	39	57	1.006	88	82	58	81	17	326	NUS	045	
6	8	6	7	5	91	7	5	3	6	-	21	OLLOMONT	046	
9	-	3	2	4	87	8	7	7	10	4	36	OYACE	047	
14	18	18	16	11	197	14	15	4	8	5	46	PERLOZ	048	
19	12	16	8	17	308	23	28	14	18	7	90	POLLEIN	049	
17	15	13	6	12	150	11	10	7	8	4	40	PONT-BOZET	050	
13	9	18	17	4	247	27	15	9	15	2	68	PONTEY	051	
106	90	66	59	76	1.765	138	127	57	110	36	468	PONT SAINT MARTIN	052	
25	26	19	17	14	400	41	35	16	19	10	121	PRE-SAINT DIDIER	053	
64	51	71	46	59	970	63	55	34	65	31	248	QUART	054	
4	8	3	-	3	41	3	1	-	1	1	6	RHÈMES NOTRE DAME	055	
6	7	14	6	9	130	15	8	4	8	6	41	RHÈMES SAINT GEORGES	056	
13	11	16	9	14	207	21	10	3	18	5	57	ROISSAN	057	
54	43	30	26	21	812	68	60	32	59	25	244	SAINTE CHRISTOPHE	058	
13	6	5	13	18	187	15	10	8	9	7	49	SAINTE DENIS	059	
37	30	22	29	30	486	35	28	15	32	15	125	SAINTE MARCEL	060	
10	12	5	7	17	141	8	11	1	13	1	34	SAINTE NICOLAS	061	
5	3	5	4	8	93	5	7	5	12	1	30	SAINTE OYEN	062	
47	48	50	34	48	734	62	36	24	49	17	188	SAINTE PIERRE	063	
25	18	12	4	12	219	19	11	8	14	3	55	SAINTE RHEMY	064	
145	139	109	99	128	2.348	169	189	69	139	49	615	SAINTE VINCENT	065	
66	58	43	29	38	1.215	134	97	48	83	39	401	SARRE	066	
13	17	8	11	15	222	20	16	7	19	11	73	TORGNON	067	
9	3	7	6	4	141	14	9	9	13	2	47	VALGRISANCHE	068	
21	14	6	14	14	311	35	27	12	17	4	95	VALPELLINE	069	
7	16	10	8	4	130	18	6	1	9	4	38	VALSAVARANCHE	070	
40	44	27	24	24	945	119	90	36	54	30	329	VALTOURNANCHE	071	
29	33	33	40	37	595	45	39	29	45	20	178	VERRAYES	072	
93	86	73	48	51	1.341	125	88	51	76	35	375	VERRÈS	073	
29	27	30	21	22	452	33	24	20	27	10	114	VILLENEUVE	074	
3.278	3.225	2.647	2.032	2.607	54.466	4.627	3.823	2.072	3.460	1.380	15.362	VALLE D'AOSTA		

Tav. 4 — Popolazione residente in età da

Codice dei Comuni	COMUNI	FORNITI DI TITOLO DI STUDIO									
		LAUREA		DIPLOMA		LICENZA MEDIA INFERIORE		LICENZA ELEMENTARE (a)		TOTALE	
		MF	M	MF	M	MF	M	MF	M	MF	M
001	ALLAIN	-	-	5	1	12	4	265	145	282	150
002	ANTEY SAINT ANDRE'	3	2	27	11	71	38	326	167	427	218
003	AOSTA	818	539	3.271	1.839	6.270	3.160	14.962	7.214	25.321	12.752
004	ARNAZ	5	2	45	20	119	58	548	271	717	351
005	ARVIER	3	3	45	24	106	61	413	210	567	298
006	AVISE	2	2	12	7	42	22	171	101	227	132
007	AYAS	10	8	50	27	137	74	705	339	902	448
008	AYMAVILLE	5	5	40	24	128	78	634	300	807	407
009	BARD	-	-	11	6	27	14	80	35	118	55
010	BIONAZ	1	1	5	1	18	13	140	75	164	90
011	BRISOGNE	-	-	7	2	23	12	235	136	265	150
012	BRUSSON	3	2	43	25	115	55	701	342	862	424
013	CHALLANT SAINT ANSELME	2	1	26	16	68	43	435	227	531	287
014	CHALLANT SAINT VICTOR	3	3	15	9	50	25	309	144	377	181
015	CHAMBAVE	1	1	28	12	129	79	494	255	652	347
016	CHAMNOIS	-	-	4	2	9	3	74	41	87	46
017	CHAMPDEPRAZ	2	2	12	6	48	28	300	161	362	197
018	CHAMPORCHER	4	3	27	11	37	20	334	167	402	201
019	CHARVENSOD	3	3	37	19	173	94	835	447	1.048	563
020	CHÂTILLON	45	34	223	136	693	380	2.013	971	2.974	1.521
021	COGNE	14	7	54	30	150	73	855	456	1.073	566
022	COURMAYEUR	25	22	136	73	403	215	1.134	581	1.698	891
023	DONNAZ	16	13	64	35	246	144	944	469	1.270	661
024	DOUVE	1	1	16	7	30	19	245	130	292	157
025	EMARESE	-	-	1	1	18	12	84	43	103	56
026	ETROUBLES	6	4	24	16	60	34	268	143	358	197
027	FÈNIS	2	2	26	17	124	79	740	375	892	473
028	FONTAINEMORE	-	-	16	8	36	24	300	149	352	181
029	GABY	5	5	36	16	80	48	306	148	427	217
030	GIGNOD	4	4	27	14	80	40	546	284	657	342
031	GRESSAN	3	1	56	35	186	110	876	443	1.121	589
032	GRESSONEY-LA TRINITE'	8	5	31	20	41	23	112	55	192	103
033	GRESSONEY SAINT JEAN	14	11	49	26	117	58	343	168	523	263
034	HÔNE	4	4	44	24	161	92	354	175	563	295
035	INTROD	-	-	17	9	40	21	279	136	336	166
036	ISSINE	-	-	21	11	40	24	251	124	312	159
037	ISSOGNE	3	2	14	8	127	67	643	333	787	410
038	JOVENÇAN	2	2	9	4	44	30	233	113	288	149
039	LA MAGDELEINE	1	1	-	-	15	7	57	28	73	36
040	LA SALLE	2	2	39	20	108	52	806	419	955	493
041	LA THUILE	3	2	25	13	91	55	357	192	476	262
042	LILLIANES	-	-	17	8	46	24	288	141	351	173
043	MONTJOVET	2	1	30	13	116	67	588	286	736	367
044	MORGEX	11	7	57	32	182	97	698	339	948	475
045	NUS	7	5	81	45	200	113	945	468	1.233	631
046	OLLOMONT	1	1	-	-	14	7	62	35	77	43
047	OYACE	1	1	3	2	21	13	94	51	119	67
048	PERLOZ	1	1	3	1	39	27	204	112	247	141
049	POLLEIN	-	-	15	11	71	36	335	177	421	224
050	PONT-BOZET	2	2	1	1	30	19	126	70	159	92
051	PONTEY	1	1	15	11	69	41	245	119	330	172
052	PONT SAINT MARTIN	36	26	221	136	595	310	1.581	769	2.433	1.241
053	PRE'SAINT DIDIER	4	3	31	13	79	42	401	193	515	251
054	QUART	3	1	63	38	152	72	1.024	539	1.242	650
055	RHÈMES NOTRE DANE	-	-	3	1	13	7	49	33	65	41
056	RHÈMES SAINT GEORGES	-	-	-	-	23	16	163	79	186	95
057	ROISAN	2	2	14	5	26	13	216	117	258	137
058	SAINTE CHRISTOPHE	7	5	93	58	217	122	802	411	1.119	596
059	SAINTE DENIS	-	-	11	4	34	19	182	103	227	126
060	SAINTE MARCEL	7	6	39	17	111	60	539	273	696	356
061	SAINTE NICOLAS	1	1	10	7	15	6	191	97	217	111
062	SAINTE OYEN	-	-	7	1	23	10	103	56	133	67
063	SAINTE PIERRE	15	14	73	30	185	92	806	407	1.079	543
064	SAINTE RHÉMY	6	3	25	14	82	67	336	193	449	277
065	SAINTE VINCENT	53	41	363	196	769	411	1.983	951	3.168	1.599
066	SARRE	19	16	118	63	332	184	1.104	525	1.573	788
067	TORGNON	-	-	14	8	56	29	301	176	371	213
068	VALGRISANCHE	-	-	11	6	46	27	140	64	197	97
069	VALPELLINE	1	1	33	18	81	39	268	149	383	207
070	VALSAVARANCHE	1	1	8	7	26	9	127	65	162	82
071	VALTOURNANCHE	14	7	93	46	344	174	861	450	1.312	677
072	VERRAYES	-	-	20	7	99	58	751	390	870	455
073	VERRÈS	18	15	106	72	481	262	1.085	528	1.690	877
074	VILLENEUVE	5	5	38	20	118	69	488	229	649	323
	VALLE D'AOSTA	1.241	865	6.254	3.476	15.167	8.030	50.793	25.307	73.455	37.678

6 anni in poi per sesso e grado di istruzione

ALFABETI PRIVI DI TITOLO DI STUDIO (a)		ANALFABETI				POPOLAZIONE RESIDENTE IN ETÀ DA 6 ANNI IN POI				C O M U N I	Codice dei Comuni
		TOTALE		di cui in età da 45 anni in poi		TOTALE		di cui da 6 a 13 anni			
MF	M	MF	M	MF	M	MF	M	MF	M		
29	16	-	-	-	-	311	166	32	18	ALLAIN	001
109	47	3	1	2	1	539	266	47	18	ANTEY SAINT ANDRE'	002
7.735	3.414	540	181	393	123	33.596	16.347	4.139	2.106	AOSTA	003
411	199	6	4	4	3	1.134	554	141	66	ARNAZ	004
164	81	7	4	4	3	738	383	93	54	ARVIER	005
98	44	1	-	-	-	326	176	37	20	AVISE	006
156	74	1	1	-	-	1.059	523	129	64	AYAS	007
337	181	2	1	2	1	1.146	589	107	55	AYHAVILLE	008
39	23	-	-	-	-	157	78	16	9	BARB	009
98	55	2	1	-	-	264	146	52	28	BIONAZ	010
181	85	12	6	10	6	458	241	39	24	BRISSOGNE	011
96	47	6	3	3	2	964	474	110	55	BRUSSON	012
90	40	3	2	3	2	624	329	61	29	CHALLANT SAINT ANSELME	013
154	68	2	1	2	1	533	250	58	27	CHALLANT SAINT VICTOR	014
190	83	-	-	-	-	842	430	99	48	CHAMBAVE	015
51	23	1	1	1	1	139	70	18	8	CHAMOIS	016
275	126	12	9	8	5	649	332	83	36	CHAMPDEPRAZ	017
57	27	3	2	2	1	462	230	43	25	CHAMPORCHER	018
398	213	18	5	13	2	1.464	781	235	133	CHARVENSON	019
950	430	27	9	17	6	3.951	1.960	519	245	CHÂTILLON	020
492	231	9	6	7	5	1.574	803	165	86	COGNE	021
395	188	7	3	4	2	2.100	1.082	309	157	COURNAYEUR	022
693	335	19	11	12	7	1.982	1.007	218	104	DONNAZ	023
140	55	4	4	3	3	436	216	49	20	DOUES	024
86	48	4	3	2	2	193	107	17	11	EMARESE	025
88	44	5	3	5	3	451	244	35	23	ETROUBLES	026
388	189	24	12	16	9	1.304	674	135	60	FÈNIS	027
149	57	1	-	-	-	502	238	23	12	FONTAINEMORE	028
143	58	1	-	1	-	571	275	66	31	GABY	029
123	58	7	6	6	5	787	406	70	36	GIGNOD	030
320	159	32	14	24	10	1.473	762	194	100	GRESSAN	031
24	10	-	-	-	-	216	113	23	6	GRESSONEY-LA TRINITE'	032
146	72	1	-	-	-	670	335	78	43	GRESSONEY SAINT JEAN	033
427	196	4	1	3	1	994	492	118	60	HÔNE	034
122	61	1	-	1	-	459	227	59	33	INTROD	035
61	35	1	1	1	1	374	195	38	24	ISSINE	036
516	258	13	10	11	8	1.316	678	185	108	ISSOGNE	037
56	32	34	17	32	17	378	198	37	19	JOVENÇAN	038
32	16	-	-	-	-	105	52	13	6	LA MAGDELEINE	039
326	151	9	3	9	3	1.290	647	123	55	LA SALLE	040
135	63	1	-	1	-	612	325	59	31	LA THUILLE	041
86	34	-	-	-	-	437	207	37	19	LILLIANES	042
441	209	19	11	16	9	1.196	587	121	51	MONTJOVET	043
343	149	7	4	6	4	1.298	628	169	78	MORGEX	044
623	315	16	8	15	8	1.872	954	275	135	NUS	045
88	39	2	1	2	1	167	83	20	12	OLLONMONT	046
64	37	1	1	1	1	184	105	30	16	OYACE	047
132	56	5	4	4	3	384	201	36	17	PERLOZ	048
158	72	3	1	3	1	582	297	72	30	POLLEIN	049
132	62	3	1	1	1	294	155	30	13	PONT-BOZET	050
123	61	-	-	-	-	453	233	45	21	PONTEY	051
801	373	13	6	6	3	3.247	1.620	392	208	PONT SAINT MARTIN	052
180	87	4	2	2	2	699	340	101	50	PRE-SAINT DIDIER	053
622	317	20	10	19	9	1.884	977	219	130	QUART	054
26	12	-	-	-	-	91	53	1	-	RHÈNES NOTRE DAME	055
44	20	-	-	-	-	230	115	27	15	RHÈNES SAINT GEORGES	056
119	54	-	-	-	-	377	191	41	28	ROISAN	057
428	215	20	12	19	11	1.567	823	180	88	SAINTE CHRISTOPHE	058
137	68	3	1	2	1	367	195	31	13	SAINTE DENIS	059
204	94	2	1	1	1	902	451	94	51	SAINTE MARCEL	060
52	26	2	1	1	-	271	138	30	18	SAINTE NICOLAS	061
38	16	3	3	3	3	174	86	21	9	SAINTE OYEN	062
263	134	13	6	6	4	1.355	683	130	70	SAINTE PIERRE	063
64	36	-	-	-	-	513	313	41	22	SAINTE RHÉMY	064
1.046	476	59	19	47	13	4.273	2.094	516	258	SAINTE VINCENT	065
594	313	22	7	11	1	2.189	1.108	320	175	SARRE	066
65	21	1	1	1	1	437	235	42	19	TORGNON	067
61	34	4	4	4	4	262	135	41	23	VALGRISANCHE	068
184	84	-	-	-	-	567	291	85	46	VALPELLINE	069
65	33	2	2	1	1	229	117	16	9	VALSAVARANCHE	070
363	174	6	4	4	3	1.681	855	279	153	VALTOURNANCHE	071
260	128	4	1	4	1	1.134	584	141	73	VERRAYES	072
693	303	24	11	16	5	2.407	1.191	272	133	VERRÈS	073
197	105	3	2	2	1	849	430	96	52	VILLENEUVE	074
25.176	11.749	1.084	449	799	325	99.715	49.876	12.023	6.128	VALLE D'AOSTA	

Tav. 5 — Popolazione residente temporaneamente assente per sesso, luogo di presenza e motivo dell'assenza

Codice del Comune	COMUNI	IN ALTRI COMUNI				ALL'ESTERO				TOTALE	
		Totale		di cui per motivi di lavoro		Totale		di cui per motivi di lavoro		MF	M
		MF	M	MF	M	MF	M	MF	M		
001	ALLAIN	15	10	3	1	1	-	1	-	16	10
002	ANTEY SAINT ANDRE'	45	22	31	16	18	10	15	8	63	32
003	AOSTA	1.378	782	291	150	154	85	87	55	1.532	867
004	ARNAZ	37	22	11	4	9	5	9	5	46	27
005	ARVIER	30	23	9	7	4	2	1	1	34	25
006	AVISE	20	9	10	5	8	4	6	3	28	13
007	AYAS	60	28	22	4	4	1	2	-	64	29
008	AYHAVILLE	47	26	17	6	4	4	3	3	51	30
009	BARD	1	-	-	-	1	1	1	1	2	1
010	BIONAZ	22	12	4	3	7	2	7	2	29	14
011	BRISOGNE	9	4	4	2	3	2	3	2	12	6
012	BRUSSON	121	51	45	20	14	8	12	8	135	59
013	CHALLANT SAINT ANSELME	42	18	4	2	1	1	1	1	43	19
014	CHALLANT SAINT VICTOR	45	24	27	12	1	1	1	1	46	25
015	CHAMBAVE	42	28	12	5	1	1	1	1	43	29
016	CHAMOIS	21	9	17	8	-	-	-	-	21	9
017	CHAMPDEPRAZ	31	17	12	6	5	2	2	1	36	19
018	CHAMPORCHER	34	18	14	8	1	-	1	-	35	18
019	CHARVENSOD	31	20	4	1	3	1	2	4	34	21
020	CHÂTILLON	160	92	35	21	20	11	9	7	180	103
021	COGNE	71	48	21	9	3	3	3	3	74	51
022	COURMAYEUR	158	87	41	23	10	4	2	1	168	91
023	DONNAZ	81	56	21	14	4	2	3	2	85	58
024	DOUES	27	13	4	3	3	-	2	-	30	13
025	EMARESE	21	12	5	3	1	-	1	-	22	12
026	ETROUBLES	53	26	18	9	1	1	1	1	54	27
027	FÉNIS	60	42	18	7	14	7	10	6	74	49
028	FONTAINEMORE	9	7	1	1	-	-	-	-	9	7
029	GABY	43	22	11	7	11	4	10	4	54	26
030	GIGNOD	27	16	8	5	10	6	3	2	37	22
031	GRESSAN	44	30	13	10	7	4	5	4	51	34
032	GRESSONEY-LA TRINITE'	16	11	1	-	1	1	1	1	17	12
033	GRESSONEY SAINT JEAN	82	41	56	28	1	-	-	-	83	41
034	HÔNE	31	19	14	4	2	1	1	1	33	20
035	INTROD	19	14	3	2	2	-	2	-	21	14
036	ISSIME	18	11	6	1	8	5	6	4	26	16
037	ISSOGNE	56	38	12	5	5	1	4	1	61	39
038	JOVENÇAN	12	10	4	3	1	-	-	-	13	10
039	LA MAGDELEINE	37	18	21	11	5	2	-	-	42	20
040	LA SALLE	59	34	36	17	8	5	8	5	67	39
041	LA THUILE	70	38	9	7	10	4	5	2	80	42
042	LILLIANES	14	8	6	3	1	-	1	-	15	8
043	MONTJOVET	69	34	23	11	12	4	11	3	81	38
044	MORGEX	39	18	12	4	3	-	2	-	42	18
045	NUS	89	54	23	12	11	6	9	5	100	60
046	OLLOMONT	13	7	-	-	-	-	-	-	13	7
047	OYACE	14	8	2	1	-	-	-	-	14	8
048	PERLOZ	3	1	-	-	2	2	2	2	5	3
049	POLLEIN	14	9	-	-	7	3	6	3	21	12
050	PONT-BOZET	32	12	9	5	-	-	6	3	32	12
051	PONTEY	28	24	4	4	2	1	2	1	30	25
052	PONT SAINT MARTIN	94	65	27	19	18	9	12	6	112	74
053	PRE'SAINT DIDIER	48	23	18	6	2	1	-	-	50	24
054	QUART	80	47	25	14	8	5	3	1	88	52
055	RHÊMES NOTRE DAME	8	6	1	1	-	-	-	-	8	6
056	RHÊMES SAINT GEORGES	14	8	4	1	8	5	7	5	22	13
057	ROISAN	18	11	4	2	1	-	1	-	19	11
058	SAINTE CHRISTOPHE	81	53	22	13	12	4	7	2	93	57
059	SAINTE DENIS	23	12	2	-	1	-	1	-	24	12
060	SAINTE MARCEL	24	12	12	5	6	5	6	5	30	17
061	SAINTE NICOLAS	6	3	-	-	2	-	1	-	8	3
062	SAINTE OYEN	20	9	1	1	1	1	1	1	21	10
063	SAINTE PIERRE	52	30	15	9	11	8	6	5	63	38
064	SAINTE RHÉMY	42	32	22	16	3	2	2	1	45	34
065	SAINTE VINCENT	228	124	63	39	20	11	9	5	248	135
066	SARRE	82	48	14	6	20	14	14	10	102	62
067	TORGNON	38	22	14	8	6	2	5	2	44	24
068	VALGRISANCHE	27	16	1	-	3	-	2	-	30	16
069	VALPELLINE	33	22	4	3	-	-	-	-	33	22
070	VALSAVARANCHE	23	12	11	6	-	-	-	-	23	12
071	VALTOURNANCHE	104	53	20	12	20	9	5	2	124	62
072	VERRAYES	74	40	35	16	4	2	2	1	78	42
073	VERRES	113	74	27	17	17	10	14	8	130	84
074	VILLENEUVE	38	24	10	5	29	10	25	8	67	34
	VALLE D'AOSTA	4.770	2.729	1.326	689	596	305	387	212	5.366	3.034

Tav. 6 — Popolazione residente in età da 14 anni in poi attiva e non attiva per sesso

Codice del Comune	C O M U N I	POPOLAZIONE ATTIVA						POPOLAZIONE NON ATTIVA		T O T A L E	
		In condizione professionale		In cerca di prima occupazione		Totale		MF	M	MF	M
		MF	M	MF	M	MF	M				
001	ALLAIN	182	103	2	1	184	104	95	44	279	148
002	ANTEY SAINT ANDRE'	253	191	6	3	259	194	233	54	492	248
003	AOSTA	13.504	9.638	317	172	13.821	9.810	15.636	4.431	29.457	14.241
004	ARNAZ	483	348	18	9	501	357	492	131	993	488
005	ARVIER	301	245	14	6	315	251	330	78	645	329
006	AVISE	133	109	3	2	136	111	153	45	289	156
007	AYAS	487	334	6	4	493	338	437	121	930	459
008	AYMAVILLE	417	333	19	10	436	343	603	191	1.039	534
009	BARD	58	36	1	1	59	37	82	32	141	69
010	BIONAZ	90	84	3	2	93	86	119	32	212	118
011	BRISSOGNE	194	160	2	2	196	162	223	55	419	217
012	BRUSSON	423	297	7	3	430	300	424	119	854	419
013	CHALLANT SAINT ANSELME	259	207	4	2	263	209	300	91	563	300
014	CHALLANT SAINT VICTOR	223	152	3	2	226	154	249	69	475	223
015	CHAMBAVE	319	247	6	6	325	253	418	129	743	382
016	CHAMOIS	91	54	-	-	91	54	30	8	121	62
017	CHAMPDEPRAZ	272	199	7	5	279	204	287	92	566	296
018	CHAMPORCHER	166	122	5	2	171	124	248	81	419	205
019	CHARVENSOND	563	443	17	6	580	449	649	199	1.229	648
020	CHÂTILLON	1.636	1.183	35	17	1.671	1.200	1.761	515	3.432	1.715
021	COGNE	593	459	20	10	613	469	796	248	1.409	717
022	COURMAYEUR	1.007	764	8	6	1.015	770	776	155	1.791	925
023	DONNAZ	822	626	22	8	844	634	920	269	1.764	903
024	DOUES	175	146	3	1	178	147	209	49	387	196
025	EMARESE	95	70	3	1	98	71	78	25	176	96
026	ETROUBLES	216	166	5	3	221	169	195	52	416	221
027	FÉNIS	588	397	14	7	602	404	567	210	1.169	614
028	FONTAINEMORE	231	141	6	3	237	144	242	82	479	226
029	GABY	244	173	5	2	249	175	256	69	505	244
030	GIGNOD	310	233	6	2	316	235	401	135	717	370
031	GRESSAN	530	416	20	12	550	428	729	234	1.279	662
032	GRESSONEY-LA TRINITE'	105	72	2	1	107	73	86	34	193	107
033	GRESSONEY SAINT JEAN	309	212	9	6	318	218	274	74	592	292
034	HÔNE	390	270	11	5	401	275	475	157	876	432
035	INTROD	172	133	4	3	176	136	224	58	400	194
036	ISSIME	202	123	7	1	209	124	127	47	336	171
037	ISSOGNE	585	382	31	7	616	389	515	181	1.131	570
038	JOVENÇAN	135	111	3	3	138	114	203	65	341	179
039	LA MAGDELEINE	48	33	-	-	48	33	44	13	92	46
040	LA SALLE	567	410	20	8	587	418	580	174	1.167	592
041	LA THUILE	263	198	9	5	272	203	281	91	553	294
042	LILLIANES	185	132	6	2	191	134	209	54	400	188
043	MONTJOVET	485	330	8	3	493	333	582	203	1.075	536
044	MORGEX	503	392	9	6	512	398	617	152	1.129	550
045	NUS	864	595	17	13	881	608	716	211	1.597	819
046	OLLONMONT	55	50	-	-	55	50	92	21	147	71
047	OYACE	76	62	2	2	78	64	76	25	154	89
048	PERLOZ	158	112	3	2	161	114	187	70	348	184
049	POLLEIN	226	179	3	2	229	181	281	86	510	267
050	PONT-BOZET	120	93	2	1	122	94	142	48	264	142
051	PONTEY	192	136	8	6	200	142	208	70	408	212
052	PONT SAINT MARTIN	1.367	1.001	34	16	1.401	1.017	1.454	395	2.855	1.412
053	PRE-SAINT DIDIER	291	207	4	3	295	210	303	80	598	290
054	QUART	854	574	15	5	869	579	796	268	1.665	847
055	RHÊMES NOTRE DANE	47	38	-	-	47	38	43	15	90	53
056	RHÊMES SAINT GEORGES	99	70	2	1	101	71	102	29	203	100
057	ROISAN	144	102	2	2	146	104	190	59	336	163
058	SAINTE CHRISTOPHE	601	469	16	10	617	479	770	256	1.387	735
059	SAINTE DENIS	182	132	2	2	184	134	152	48	336	182
060	SAINTE MARCEL	341	248	13	8	354	256	454	144	808	400
061	SAINTE NICOLAS	98	79	1	-	99	79	142	41	241	120
062	SAINTE OYEN	88	67	1	1	89	68	64	9	153	77
063	SAINTE PIERRE	546	400	9	7	555	407	670	206	1.225	613
064	SAINTE RHÉMY	299	248	3	1	302	249	170	42	472	291
065	SAINTE VINCENT	1.784	1.287	36	21	1.820	1.308	1.937	528	3.757	1.836
066	SARRE	821	640	20	9	841	649	1.028	284	1.869	933
067	TORGNON	257	177	6	3	263	180	132	36	395	216
068	VALGRISANICHE	94	63	5	4	99	67	122	45	221	112
069	VALPELLINE	218	175	6	5	224	180	258	65	482	245
070	VALSAVARANICHE	93	68	3	2	96	70	117	38	213	108
071	VALTOURNANICHE	779	554	21	13	800	567	602	135	1.402	702
072	VERRAYES	589	418	14	5	603	423	390	88	993	511
073	VERRÈS	1.062	731	35	22	1.097	753	1.038	305	2.135	1.058
074	VILLENEUVE	335	256	6	5	341	261	412	117	753	378
	VALLE D'AOSTA	41.494	30.105	995	531	42.489	30.636	45.203	13.112	87.692	43.748

Tav. 7 — Popolazione residente attiva in condizione

Codice del Comune	C O M U N I	AGRICOLTURA, FORESTE, CACCIA E PESCA		INDUSTRIE ESTRATTIVE E MANIFATTURIERE		INDUSTRIE DELLE COSTRUZIONI E DELL'INSTALLAZIONE DI IMPIANTI		ENERGIA ELETTRICA, GAS E ACQUA		COMMERCIO	
		MF	M	MF	M	MF	M	MF	M	MF	M
001	ALLAIN	131	69	17	15	8	8	4	4	14	2
002	ANTEY SAINT ANDRE'	83	68	35	35	20	20	16	15	57	24
003	AOSTA	181	134	4.376	3.932	1.364	1.320	234	218	2.492	1.275
004	ARNAZ	84	75	231	153	59	59	7	7	42	22
005	ARVIER	68	55	52	49	43	43	43	43	31	15
006	AVISE	48	44	22	21	10	10	8	8	15	5
007	AYAS	246	189	25	22	39	39	-	-	119	51
008	AYMAVILLE	40	30	187	177	41	40	33	33	43	20
009	BARD	4	3	27	18	3	3	2	2	12	4
010	BIONAZ	36	36	7	7	23	23	5	5	8	3
011	BRISOGNE	78	64	72	72	9	9	3	2	17	8
012	BRUSSON	187	139	33	27	49	49	8	8	87	38
013	CHALLANT SAINT ANSELME	113	92	36	31	57	57	2	2	22	5
014	CHALLANT SAINT VICTOR	80	43	38	25	35	35	16	16	26	15
015	CHAMBAVE	34	30	149	133	21	21	9	9	48	21
016	CHAMOIS	48	25	5	3	11	11	-	-	18	8
017	CHAMPDEPRAZ	21	15	119	81	62	60	5	5	29	9
018	CHAMPORCHER	46	32	36	27	29	28	3	3	28	14
019	CHARVENOD	33	26	258	244	82	82	4	4	86	37
020	CHÂTILLON	105	91	642	514	164	156	76	75	288	130
021	COGNE	53	32	302	289	40	38	3	3	115	53
022	COURMAYEUR	57	48	89	88	148	144	6	6	319	162
023	DONNAZ	103	67	422	352	80	77	42	42	77	28
024	DOUES	109	97	18	18	11	11	4	4	11	4
025	EMARESE	41	25	15	12	23	23	3	3	8	2
026	ETROUBLES	95	71	28	26	8	8	2	1	27	16
027	FÉNIS	127	39	188	163	79	79	13	13	78	34
028	FONTAINEMORE	136	67	49	44	14	14	2	2	15	5
029	GABY	66	34	38	32	61	61	9	8	35	14
030	GIGNOD	100	79	68	67	24	23	9	8	51	24
031	GRESSAN	48	38	254	228	65	63	14	12	61	25
032	GRESSONEY-LA TRINITE'	15	10	8	7	3	3	15	15	41	20
033	GRESSONEY SAINT JEAN	97	59	43	33	31	31	11	11	73	40
034	HÔNE	30	16	228	174	21	21	22	20	44	20
035	INTROD	40	30	42	41	24	24	12	12	21	9
036	ISSINE	74	31	55	39	24	24	4	4	19	8
037	ISSOGNE	26	19	361	219	90	86	7	7	46	20
038	JOVENÇAN	34	30	50	50	9	9	2	2	11	6
039	LA MAGDELEINE	26	18	3	3	5	4	-	-	7	3
040	LA SALLE	204	127	122	117	56	56	5	5	85	39
041	LA THUILE	52	40	19	16	27	27	3	3	65	34
042	LILLIANES	59	35	63	51	26	26	7	7	10	3
043	MONTJOVET	74	37	173	125	94	94	24	24	57	15
044	MORGEX	53	43	168	163	52	52	17	16	90	37
045	NUS	280	163	195	183	95	95	17	17	133	52
046	OLLOMONT	29	29	7	7	4	4	3	3	7	3
047	OYACE	18	13	21	21	17	16	3	3	6	2
048	PERLOZ	42	20	84	71	13	11	-	-	4	1
049	POLLEIN	34	32	105	92	15	15	4	4	26	11
050	PONT-BOZET	29	17	54	47	13	13	-	-	7	1
051	PONTEY	25	11	81	59	23	22	10	10	21	12
052	PONT SAINT MARTIN	40	27	745	592	108	105	54	53	175	79
053	PRE'SAINT DIDIER	45	40	29	29	35	34	8	8	81	34
054	QUART	284	160	224	208	78	78	5	5	127	59
055	RHÊNES NOTRE DAME	20	16	8	7	4	4	1	1	7	4
056	RHÊNES SAINT GEORGES	35	19	10	9	14	14	2	2	15	7
057	ROISAN	36	18	44	42	22	22	3	3	13	4
058	SAINTE CHRISTOPHE	73	67	238	217	65	62	11	11	91	50
059	SAINTE DENIS	60	39	51	47	19	19	2	1	21	13
060	SAINTE MARCEL	61	32	119	111	35	35	16	15	45	17
061	SAINTE NICOLAS	57	44	9	9	12	12	-	-	10	6
062	SAINTE OYEN	43	36	8	7	11	11	-	-	9	2
063	SAINTE PIERRE	143	87	100	92	109	107	30	30	83	38
064	SAINTE RHÉMY	111	93	16	15	8	8	3	3	19	7
065	SAINTE VINCENT	123	96	273	232	250	239	12	12	540	285
066	SARRE	52	43	314	285	112	110	28	27	140	73
067	TORGNON	116	75	40	38	32	32	-	-	38	13
068	VALGRISANCHE	33	21	14	10	7	7	9	9	11	6
069	VALPELLINE	41	36	50	47	17	17	45	45	16	4
070	VALSAVARANCHE	32	17	4	4	17	17	3	3	11	5
071	VALTOURNANCHE	44	31	38	34	99	98	52	52	270	124
072	VERRAYES	236	137	181	177	54	53	2	2	77	30
073	VERRÈS	43	31	501	347	104	99	16	16	185	94
074	VILLENEUVE	55	39	92	86	26	26	46	46	55	21
	VALLE D'AOSTA	5.625	3.841	12.828	11.068	4.562	4.455	1.099	1.068	7.091	3.384

professionale, per sesso e ramo di attività economica

TRASPORTI E COMUNICAZIONI		CREDITO E ASSICURAZIONE		SERVIZI		PUBBLICA AMMINISTRAZIONE		TOTALE		C O M U N I	Codice del Comune
MF	M	MF	M	MF	M	MF	M	MF	M		
-	-	-	-	6	3	2	2	182	103	ALLAIN	001
15	13	-	-	20	12	7	4	253	191	ANTEY SAINT ANDRE'	002
595	492	268	201	2.281	787	1.713	1.279	13.504	9.638	AOSTA	003
9	9	-	-	16	5	35	18	483	348	ARNAZ	004
23	19	1	1	25	8	15	12	301	245	ARVIER	005
12	11	-	-	12	5	6	5	133	109	AVISE	006
6	6	2	2	32	17	18	8	487	334	AYAS	007
5	3	3	3	33	7	32	20	417	333	AYNAVILLE	008
6	5	-	-	3	1	1	-	58	36	BARD	009
2	2	-	-	1	1	8	7	90	84	BIONAZ	010
4	2	-	-	7	2	4	1	194	160	BRISOGNE	011
8	8	2	2	21	10	28	16	423	297	BRUSSON	012
8	7	-	-	9	4	12	9	259	207	CHALLANT SAINT ANSELME	013
2	2	-	-	10	4	16	12	223	152	CHALLANT SAINT VICTOR	014
14	9	2	2	32	14	10	8	319	247	CHAMBAVE	015
5	5	-	-	4	2	-	-	91	54	CHAMOIS	016
3	3	-	-	7	3	26	23	272	199	CHAMPDEPRAZ	017
9	7	1	1	7	4	7	6	166	122	CHAMPORCHER	018
15	12	11	6	42	11	32	21	563	443	CHARVENOD	019
73	59	8	6	215	107	65	45	1.636	1.183	CHÂTILLON	020
19	18	2	2	39	8	20	16	593	459	COGNE	021
96	79	11	9	114	69	167	159	1.007	764	COURMAYEUR	022
10	8	5	4	47	20	36	28	822	626	DONNAZ	023
3	3	-	-	13	5	6	4	175	146	DOUES	024
2	2	-	-	2	2	1	1	95	70	EMARESE	025
6	4	2	2	13	9	35	29	216	166	ETROUBLES	026
21	18	1	1	49	21	32	29	588	397	FÊNIS	027
4	4	-	-	8	3	3	2	231	141	FONTAINEMORE	028
12	9	2	2	13	5	8	8	244	173	GABY	029
6	6	4	3	33	10	15	13	310	233	GIGNOD	030
27	24	7	4	29	9	25	13	530	416	GRESSAN	031
6	5	-	-	14	9	3	3	105	72	GRESSONEY-LA TRINITE'	032
13	12	3	3	30	18	8	5	309	212	GRESSONEY SAINT JEAN	033
13	12	-	-	22	2	10	5	390	270	HÔNE	034
2	1	-	-	17	7	14	9	172	133	INTROD	035
5	4	1	1	9	3	11	9	202	123	ISSINE	036
4	4	5	5	28	8	18	14	585	382	ISSOGNE	037
7	5	2	2	16	4	4	3	135	111	JOVENÇAN	038
1	1	-	-	3	2	3	2	48	33	LA MAGDELEINE	039
48	39	3	2	26	9	18	16	567	410	LA SALLE	040
23	20	2	1	35	23	37	34	263	198	LA THUILE	041
2	1	-	-	12	4	6	5	185	132	LILLIANES	042
19	14	-	-	29	8	15	13	485	330	MONTJOVET	043
43	37	2	2	53	21	25	22	503	392	MORGEX	044
23	22	7	5	76	26	38	32	864	595	NUS	045
1	1	-	-	1	1	3	2	55	50	OLLONMONT	046
3	2	-	-	3	1	5	4	76	62	OYACE	047
7	5	-	-	1	-	7	4	158	112	PERLOZ	048
12	8	2	1	12	3	16	13	226	179	POLLEIN	049
3	2	-	-	3	3	11	10	120	93	PONT-BOZET	050
2	2	-	-	20	11	10	9	192	136	PONTEY	051
73	59	10	10	123	43	39	33	1.367	1.001	PONT SAINT MARTIN	052
38	31	-	-	36	14	19	17	291	207	PRE'SAINT DIDIER	053
19	17	8	4	76	16	33	27	854	574	QUART	054
2	2	1	1	2	1	2	2	47	38	RHÈMES NOTRE DAME	055
5	4	-	-	4	2	14	13	99	70	RHÈMES SAINT GEORGES	056
8	6	-	-	13	4	5	3	144	102	ROISAN	057
19	13	2	1	66	23	36	25	601	469	SAINTE CHRISTOPHE	058
14	9	-	-	13	3	2	1	182	132	SAINTE DENIS	059
19	15	-	-	31	10	15	13	341	248	SAINTE MARCEL	060
2	2	-	-	1	1	7	5	98	79	SAINTE NICOLAS	061
3	2	-	-	10	5	4	4	88	67	SAINTE OYEN	062
10	9	1	1	39	10	31	26	546	400	SAINTE PIERRE	063
19	18	2	2	13	3	108	99	299	248	SAINTE RHÉNY	064
64	51	25	22	386	269	111	81	1.784	1.287	SAINTE VINCENT	065
42	34	13	12	78	25	42	31	821	640	SARRE	066
6	5	-	-	17	9	8	5	257	177	TORGNON	067
5	2	1	1	10	4	4	3	94	63	VALGRISANCHE	068
12	9	-	-	31	12	6	5	218	175	VALPELLINE	069
6	4	1	1	1	1	18	16	93	68	VALSAVARANCHE	070
83	79	4	4	138	88	51	44	779	554	VALTOURNANCHE	071
12	9	-	-	21	6	6	4	589	418	VERRAYES	072
48	42	18	16	88	37	59	49	1.062	731	VERRÈS	073
12	9	3	2	24	9	22	18	335	256	VILLENEUVE	074
1.778	1.477	448	350	4.774	1.926	3.289	2.536	41.494	30.105	VALLE D'AOSTA	

Tav. 8 — Popolazione residente attiva in condizione professionale per sesso, settore di attività economica e posizione nella professione

A - TOTALE

Codice del Comune	C O M U N I	P O S I Z I O N E N E L L A P R O F E S S I O N E									
		Imprenditori e liberi professionisti		Lavoratori in proprio		Dirigenti e impiegati		Lavoratori dipendenti		Coadiuvanti	
		MF	M	MF	M	MF	M	MF	M	MF	M
001	ALLAIN	-	-	91	62	5	2	34	28	52	11
002	ANTEY SAINT ANDRE'	2	2	123	97	28	15	68	61	32	16
003	AOSTA	292	266	1.932	1.339	4.432	2.789	6.396	5.134	452	110
004	ARNAZ	3	3	128	107	55	27	292	208	5	3
005	ARVIER	3	2	72	59	66	48	147	134	13	2
006	AVISE	2	-	51	47	15	9	58	47	7	6
007	AYAS	7	7	299	228	36	17	52	41	93	41
008	AYMAVILLE	7	6	92	66	53	30	262	230	3	1
009	BARD	4	2	10	6	16	10	28	18	-	-
010	BIONAZ	3	3	38	35	6	5	43	41	-	-
011	BRISOGNE	1	1	75	55	10	4	103	97	5	3
012	BRUSSON	4	4	201	153	40	20	105	87	73	33
013	CHALLANT SAINT ANSELME	3	3	141	112	20	14	95	78	-	-
014	CHALLANT SAINT VICTOR	3	3	74	52	15	9	102	82	29	6
015	CHAMBAVE	3	2	85	61	43	24	184	160	4	-
016	CHAMOIS	3	3	28	21	3	3	36	23	21	4
017	CHAMPDEPRAZ	4	4	45	31	12	5	202	157	9	2
018	CHAMPORCHER	5	5	56	36	20	13	77	66	8	2
019	CHARVENSOD	6	6	104	71	72	40	373	325	8	1
020	CHÂTILLON	28	25	338	239	338	217	853	673	79	29
021	COGNE	9	6	143	95	75	48	327	299	39	11
022	COURMAYEUR	25	22	303	233	180	136	393	350	106	23
023	DONNAZ	6	6	168	104	121	67	510	444	17	5
024	DOUES	2	2	75	72	14	6	60	53	24	13
025	EMARESE	-	-	50	31	4	4	40	35	1	-
026	ETROUBLES	3	3	81	63	33	23	60	54	39	23
027	FÈNIS	3	3	168	62	51	29	347	299	19	4
028	FONTAINEMORE	1	1	160	80	8	5	61	54	1	1
029	GABY	7	6	100	61	46	34	75	69	16	3
030	GIGNOD	2	1	111	85	40	25	137	114	20	8
031	GRESSAN	3	3	83	53	70	40	373	319	1	1
032	GRESSONEY-LA TRINITE'	8	5	41	24	20	16	25	21	11	6
033	GRESSONEY SAINT JEAN	10	9	172	118	40	25	65	52	22	8
034	HÔNE	6	5	73	45	63	33	243	187	5	-
035	INTROD	3	3	51	36	20	8	91	84	7	2
036	ISSIME	2	2	72	40	18	10	82	63	28	8
037	ISSOGNE	7	6	54	36	49	26	472	311	3	3
038	JOVENÇAN	-	-	34	26	18	9	81	74	2	2
039	LA MAGDELEINE	-	-	21	18	7	5	8	7	12	3
040	LA SALLE	3	3	238	173	46	23	217	190	63	21
041	LA THUILE	29	23	90	61	31	16	97	91	16	7
042	LILLIANES	2	2	70	41	23	12	90	77	-	-
043	MONTJOVET	2	2	121	78	40	25	304	225	18	-
044	MORGEX	8	8	147	107	85	57	248	215	15	5
045	NUS	6	6	289	187	99	65	360	305	110	32
046	OLLOMONT	-	-	27	23	3	2	20	20	5	5
047	OYACE	-	-	16	8	5	3	52	48	3	3
048	PERLOZ	-	-	47	26	8	4	97	80	6	2
049	POLLEIN	-	-	53	41	30	17	138	121	5	-
050	PONT-BOZET	1	1	30	15	13	10	75	66	1	1
051	PONTEY	3	3	40	20	23	17	124	94	2	2
052	PONT SAINT MARTIN	19	19	250	160	327	213	738	599	33	10
053	PRE'SAINT DIDIER	14	7	89	67	45	31	119	95	24	7
054	QUART	10	10	268	163	93	51	390	324	93	26
055	RHÈMES NOTRE DAME	-	-	21	17	4	2	18	17	4	2
056	RHÈMES SAINT GEORGES	1	1	30	19	6	4	53	44	9	2
057	ROISAN	-	-	39	17	10	5	92	78	3	2
058	SAINTE CHRISTOPHE	13	11	103	79	99	65	368	304	18	10
059	SAINTE DENIS	1	1	58	37	16	6	93	81	14	7
060	SAINTE MARCEL	4	4	83	50	67	42	173	150	14	2
061	SAINTE NICOLAS	2	2	64	52	14	9	15	15	3	1
062	SAINTE OYEN	-	-	39	28	11	5	37	34	1	-
063	SAINTE PIERRE	6	6	221	143	70	41	236	207	13	3
064	SAINTE RHÉMY	1	1	115	91	74	59	102	94	7	3
065	SAINTE VINCENT	31	28	430	308	467	341	736	579	120	31
066	SARRE	13	12	154	115	173	114	455	391	26	8
067	TORGNON	5	3	109	77	21	10	82	72	40	15
068	VALGRISANCHE	3	2	33	21	17	10	33	26	8	4
069	VALPELLINE	2	2	49	36	46	29	115	104	6	4
070	VALSAVARANCHE	3	3	44	30	9	6	30	28	7	1
071	VALTOURNANCHE	71	66	234	157	93	58	303	254	78	19
072	VERRAYES	5	5	221	144	20	7	272	241	71	21
073	VERRÈS	17	15	217	165	205	135	546	386	77	30
074	VILLENEUVE	2	2	103	66	49	29	172	157	9	2
	VALLE D'AOSTA	757	678	10.085	6.981	8.504	5.373	19.960	16.391	2.188	682

Segue TAV. 8 — Popolazione residente attiva in condizione professionale per sesso, settore di attività economica e posizione nella professione

B - AGRICOLTURA, FORESTE, CACCIA E PESCA

Codice del Comune	C O M U N I	P O S I Z I O N E N E L L A P R O F E S S I O N E									
		Imprenditori e liberi professionisti		Lavoratori in proprio		Dirigenti e impiegati		Lavoratori dipendenti		Coadiuvanti	
		MF	M	MF	M	MF	M	MF	M	MF	M
001	ALLAIN	-	-	77	57	-	-	3	2	51	10
002	ANTEY SAINT ANDRE'	-	-	64	56	-	-	2	1	17	11
003	AGOSTA	-	-	131	98	11	6	27	25	12	5
004	ARNAZ	-	-	78	69	-	-	5	5	1	1
005	ARVIER	-	-	49	44	1	1	8	8	10	2
006	AVISE	-	-	37	35	-	-	4	3	7	6
007	AYAS	-	-	192	158	-	-	-	-	54	31
008	AYMAVILLE	-	-	35	25	-	-	4	4	1	1
009	BARD	-	-	4	3	-	-	-	-	-	-
010	BIONAZ	-	-	29	29	-	-	7	7	-	-
011	BRISOGNE	-	-	64	51	-	-	10	10	4	3
012	BRUSSON	-	-	126	102	-	-	9	8	52	29
013	CHALLANT SAINT ANSELME	-	-	105	88	1	-	7	4	-	-
014	CHALLANT SAINT VICTOR	-	-	48	31	-	-	6	6	26	6
015	CHAMBAVE	-	-	34	30	-	-	-	-	-	-
016	CHAMOIS	-	-	23	18	-	-	6	3	19	4
017	CHAMPEPRAZ	-	-	16	12	-	-	2	2	3	1
018	CHAMPORCHER	-	-	29	17	1	1	14	14	2	-
019	CHARVENSOD	-	-	27	20	-	-	6	6	-	-
020	CHÂTILLON	-	-	80	72	1	1	12	11	12	7
021	COGNE	-	-	38	27	-	-	4	3	11	2
022	COURMAYEUR	-	-	49	42	-	-	4	4	4	2
023	DONNAZ	-	-	93	58	1	1	6	6	3	2
024	DOUES	-	-	70	68	-	-	16	16	23	13
025	EMARESE	-	-	41	25	-	-	-	-	-	-
026	ETROUBLES	-	-	58	47	-	-	4	4	33	20
027	FÈNIS	-	-	107	31	-	-	8	8	12	-
028	PONTAINEMORE	-	-	134	65	-	-	1	1	1	1
029	GABY	-	-	61	31	-	-	2	2	3	1
030	GIGNOD	-	-	75	62	1	-	15	12	9	5
031	GRESSAN	-	-	41	31	-	-	6	6	1	1
032	GRESSONEY LA TRINITE'	-	-	11	7	1	1	-	-	3	2
033	GRESSONEY SAINT JEAN	-	-	86	51	-	-	7	7	4	1
034	HÔNE	-	-	23	13	-	-	7	3	-	-
035	INTROD	-	-	32	26	-	-	3	3	5	1
036	ISSIME	-	-	47	21	-	-	4	3	23	7
037	ISSOGNE	-	-	18	12	1	1	6	5	1	1
038	JOVENÇAN	-	-	24	20	-	-	8	8	2	2
039	LA MAGDELEINE	-	-	15	14	-	-	1	1	10	3
040	LA SALLE	-	-	148	104	-	-	7	6	49	17
041	LA THUILE	-	-	44	33	-	-	5	5	3	2
042	LILLIANES	-	-	54	31	-	-	5	4	-	-
043	MONTJOVET	-	-	68	37	-	-	1	-	5	-
044	NORGEX	-	-	46	36	-	-	6	6	1	1
045	NUS	-	-	181	124	-	-	13	13	86	26
046	OLLOMONT	-	-	20	20	-	-	4	4	5	5
047	OYACE	-	-	11	6	-	-	4	4	3	3
048	PERLOZ	-	-	36	18	-	-	-	-	6	2
049	POLLEIN	-	-	31	29	-	-	3	3	-	-
050	PONT-BOZET	-	-	22	13	1	1	5	2	1	1
051	PONTEY	-	-	25	11	-	-	-	-	-	-
052	PONT SAINT MARTIN	-	-	31	20	-	-	4	4	5	3
053	PRE'SAINT DIDIER	-	-	28	25	-	-	13	13	4	2
054	QUART	-	-	182	115	-	-	27	25	75	20
055	RHÈMES NOTRE DAME	-	-	14	12	-	-	3	3	3	1
056	RHÈMES SAINT GEORGES	-	-	22	14	-	-	5	4	8	1
057	ROISAN	-	-	26	9	-	-	8	8	2	1
058	SAINTE CHRISTOPHE	1	1	53	50	-	-	13	11	6	5
059	SAINTE DENIS	-	-	42	27	-	-	7	7	11	5
060	SAINTE MARCEL	-	-	41	22	3	3	7	6	10	1
061	SAINTE NICOLAS	-	-	56	44	-	-	-	-	1	-
062	SAINTE OYEN	-	-	33	27	-	-	9	9	1	-
063	SAINTE PIERRE	-	-	130	77	2	2	9	8	2	-
064	SAINTE RHÉNY	-	-	102	87	-	-	4	4	5	2
065	SAINTE VINCENT	-	-	111	88	-	-	6	5	6	3
066	SARRE	-	-	37	30	1	1	10	10	4	2
067	TORGNON	-	-	87	63	-	-	3	3	26	9
068	VALGRISANCHE	-	-	23	15	-	-	2	2	8	4
069	VALPELLINE	-	-	29	26	-	-	9	7	3	3
070	VALSAVARANCHE	-	-	28	17	-	-	-	-	4	-
071	VALTOURNANCHE	-	-	41	29	-	-	1	1	2	1
072	VERRAYES	-	-	172	115	-	-	4	4	60	18
073	VERRÈS	-	-	29	21	-	-	6	6	8	4
074	VILLENEUVE	-	-	44	29	3	3	6	6	2	1
	VALLE D'AOSTA	1	1	4.318	3.090	29	22	443	404	834	324

Segue Tav. 8 — Popolazione residente attiva in condizione professionale per sesso, settore di attività economica e posizione nella professione

C - INDUSTRIE

Codice dei Comuni	C O M U N I	P O S I Z I O N E N E L L A P R O F E S S I O N E									
		Imprenditori e liberi professionisti		Lavoratori in proprio		Dirigenti e impiegati		Lavoratori dipendenti		Coadiuvanti	
		MF	M	MF	M	MF	M	MF	M	MF	M
001	ALLAIN	-	-	3	3	2	1	23	22	1	1
002	ANTEY SAINT ANDRE'	-	-	24	24	4	3	41	41	2	2
003	AOSTA	58	57	567	515	1.154	949	4.140	3.920	55	29
004	ARNAZ	2	2	22	22	24	16	247	177	2	2
005	ARVIER	2	1	7	7	29	28	100	99	-	-
006	AVISE	-	-	7	7	3	3	30	29	-	-
007	AYAS	3	3	31	31	7	4	22	22	1	1
008	AYMAVILLE	2	2	32	31	21	19	206	198	-	-
009	BARD	-	-	2	2	9	6	21	15	-	-
010	BIONAZ	2	2	5	5	3	3	25	25	-	-
011	BRISSOGNE	-	-	1	1	3	3	80	79	-	-
012	BRUSSON	2	2	21	21	10	7	57	54	-	-
013	CHALLANT SAINT ANSELME	2	2	15	15	5	4	73	69	-	-
014	CHALLANT SAINT VICTOR	2	2	12	12	7	5	68	57	-	-
015	CHAMBAVE	1	1	18	17	15	12	145	133	-	-
016	CHAMOIS	2	2	1	-	-	-	13	12	-	-
017	CHAMPDEPRAZ	2	2	14	14	4	2	165	127	1	1
018	CHAMPORCHER	1	1	8	7	6	4	52	45	1	1
019	CHARVENSOD	4	4	29	29	19	16	291	280	1	1
020	CHÂTILLON	7	7	88	79	105	86	670	563	12	10
021	COGNE	3	3	35	31	35	30	271	265	1	1
022	COURMAYEUR	4	2	79	78	12	11	145	145	3	2
023	DONNAZ	2	2	26	26	57	34	456	408	3	1
024	DOUES	1	1	1	1	1	1	30	30	-	-
025	EMARESE	-	-	6	6	2	2	33	30	-	-
026	ETROUBLES	1	1	6	5	5	4	25	24	1	1
027	FÈNIS	3	3	13	13	10	6	253	232	1	1
028	FONTAINEMORE	-	-	10	9	4	4	51	47	-	-
029	GABY	5	5	17	16	24	19	62	61	-	-
030	GIGNOD	2	1	10	9	6	5	83	83	-	-
031	GRESSAN	2	2	21	17	30	24	280	260	-	-
032	GRESSONEY-LA TRINITE'	-	-	5	5	6	6	15	14	-	-
033	GRESSONEY SAINT JEAN	3	3	35	32	10	8	34	29	3	3
034	HÔNE	4	3	18	18	32	21	217	173	-	-
035	INTROD	1	1	8	7	3	3	65	65	1	1
036	ISSIME	2	2	9	8	3	1	68	55	1	1
037	ISSOGNE	3	3	21	21	19	11	414	276	1	1
038	JOVENÇAN	-	-	2	2	1	1	58	58	-	-
039	LA MAGDELEINE	-	-	1	1	2	2	5	4	-	-
040	LA SALLE	2	2	45	45	6	5	125	122	5	4
041	LA THUILE	2	2	13	12	4	4	28	28	2	2
042	LILLIANES	-	-	8	8	11	8	77	68	-	-
043	MONTJOVET	2	2	27	27	13	10	248	204	1	-
044	MORGEX	2	2	35	35	27	22	173	171	-	-
045	NUS	1	1	36	35	24	21	245	238	1	-
046	OLLOMONT	-	-	1	1	-	-	13	13	-	-
047	OYACE	-	-	2	2	1	1	38	37	-	-
048	PERLOZ	-	-	6	6	2	2	89	74	-	-
049	POLLEIN	-	-	5	5	8	4	110	102	1	-
050	PONT-BOZET	-	-	2	2	3	2	62	56	-	-
051	PONTEY	2	2	3	3	5	4	102	80	2	2
052	PONT SAINT MARTIN	6	6	70	65	209	153	617	523	5	3
053	PRE-SAINT DIDIER	-	-	21	21	5	4	45	45	1	1
054	QUART	4	4	20	17	18	16	260	250	5	4
055	RHÈNES NOTRE DAME	-	-	1	1	2	1	10	10	-	-
056	RHÈNES SAINT GEORGES	1	1	1	1	1	1	23	22	-	-
057	ROISAN	-	-	6	5	3	2	60	60	-	-
058	SAINT CHRISTOPHE	3	3	18	16	33	30	258	240	2	1
059	SAINT DENIS	1	1	7	6	5	4	59	56	-	-
060	SAINT MARCEL	-	-	17	16	19	19	132	125	2	1
061	SAINT NICOLAS	2	2	6	6	-	-	12	12	1	1
062	SAINT OYEN	-	-	-	-	1	-	18	18	-	-
063	SAINT PIERRE	5	5	39	39	22	19	170	163	3	3
064	SAINT RHÉMY	1	1	2	2	2	1	21	21	1	1
065	SAINT VINCENT	8	8	79	77	64	42	378	350	6	6
066	SARRE	7	7	48	45	59	46	335	321	5	3
067	TORGNON	1	1	6	6	4	3	59	58	2	2
068	VALGRISANCHE	1	1	1	1	5	5	23	19	-	-
069	VALPELLINE	1	1	6	6	18	16	87	86	-	-
070	VALSAVARANCHE	3	3	8	8	2	2	11	11	-	-
071	VALTOURNANCHE	3	3	31	31	15	11	137	136	3	3
072	VERRAYES	3	3	16	15	-	-	217	213	1	1
073	VERRÈS	4	3	70	66	84	56	452	330	11	7
074	VILLENEUVE	-	-	26	26	8	6	129	125	1	1
	VALLE D'AOSTA	193	186	1.912	1.804	2.375	1.884	13.857	12.613	152	104

Segue TAV. 8 — Popolazione residente attiva in condizione professionale per sesso, settore di attività economica e posizione nella professione

D - ALTRE ATTIVITÀ

Codice dei Comuni	C O M U N I	P O S I Z I O N E N E L L A P R O F E S S I O N E									
		Imprenditori e liberi professionisti		Lavoratori in proprio		Dirigenti e impiegati		Lavoratori dipendenti		Coadiuvanti	
		MF	M	MF	M	MF	M	MF	M	MF	M
001	ALLAIN	-	-	11	2	3	1	8	4	-	-
002	ANTEY SAINT ANDRE'	2	2	35	17	24	12	25	19	13	3
003	AOSTA	234	209	1.234	726	3.267	1.834	2.229	1.189	385	76
004	ARNAZ	1	1	28	16	31	11	40	26	2	-
005	ARVIER	1	1	16	8	36	19	39	27	3	-
006	AVISE	2	-	7	5	12	6	24	15	-	-
007	AYAS	4	4	76	39	29	13	30	19	38	9
008	AYHAVILLE	5	4	25	10	32	11	52	28	2	-
009	BARD	4	2	4	1	7	4	7	3	-	-
010	BIONAZ	1	1	4	1	3	2	11	4	-	-
011	BRISOGNE	1	1	10	3	7	1	13	8	1	-
012	BRUSSON	2	2	54	30	30	13	39	25	21	4
013	CHALLANT SAINT ANSELME	1	1	21	9	14	10	15	5	-	-
014	CHALLANT SAINT VICTOR	1	1	14	9	8	4	28	19	3	-
015	CHAMBAVE	2	1	33	14	28	12	39	27	4	-
016	CHAMOIS	1	1	4	3	3	3	17	8	2	-
017	CHAMPDEPRAZ	2	2	15	5	8	3	35	28	5	-
018	CHAMPORCHER	4	4	19	12	13	8	11	7	5	1
019	CHARVENSOD	2	2	48	22	53	24	76	39	7	-
020	CHÂTILLON	21	18	170	88	232	130	171	99	55	12
021	COGNE	6	3	70	37	40	18	52	31	27	8
022	COURMAYEUR	21	20	175	113	168	125	244	201	99	19
023	DONNAZ	4	4	49	20	63	32	48	30	11	2
024	DOUES	1	1	4	3	13	5	14	7	1	-
025	EMARESE	-	-	3	-	2	2	7	5	1	-
026	ETROUBLES	2	2	17	11	28	19	31	26	5	2
027	FÉNIS	-	-	48	18	41	23	86	59	6	3
028	PONTAINEHORE	1	1	16	6	4	1	9	6	-	-
029	GABY	2	1	22	14	22	15	11	6	13	2
030	GIGNOD	-	-	26	14	33	20	39	19	11	3
031	GRESSAN	1	1	21	5	40	16	87	53	-	-
032	GRESSONEY-LA TRINITE'	8	5	25	12	13	9	10	7	8	4
033	GRESSONEY SAINT JEAN	7	6	51	35	30	17	24	16	15	4
034	HÔNE	2	2	32	14	31	12	19	11	5	-
035	INTROD	2	2	11	3	17	5	23	16	1	-
036	ISSINE	-	-	16	11	15	9	10	5	4	-
037	ISSOGNE	4	3	15	3	29	14	52	30	1	1
038	JOVENÇAN	-	-	8	4	17	8	15	8	-	-
039	LA MAGDELEINE	-	-	5	3	5	3	2	2	2	-
040	LA SALLE	1	1	45	24	40	18	85	62	9	-
041	LA THUILE	27	21	33	16	27	12	64	58	11	5
042	LILLIANES	2	2	8	2	12	4	8	5	-	-
043	MONTJOVET	-	-	26	14	27	15	55	21	12	-
044	MORGEX	6	6	66	36	58	35	69	38	14	4
045	NUS	5	5	72	28	75	44	102	54	23	6
046	OLLOMONT	-	-	6	2	3	2	3	3	-	-
047	OYACE	-	-	3	-	4	2	10	7	-	-
048	PERLOZ	-	-	5	2	6	2	8	6	-	-
049	POLLEIN	-	-	17	7	22	13	25	16	4	-
050	PONT-BOZET	1	1	6	-	9	7	8	8	-	-
051	PONTEY	1	1	12	6	18	13	22	14	-	-
052	PONT SAINT MARTIN	13	13	149	75	118	60	117	72	23	4
053	PRE-SAINT DIDIER	14	7	40	21	40	27	61	37	19	4
054	QUART	6	6	66	31	75	35	103	49	13	2
055	RHÈMES NOTRE DANE	-	-	6	4	2	1	5	4	1	1
056	RHÈMES SAINT GEORGES	-	-	7	4	5	3	25	18	1	1
057	ROISAN	-	-	7	3	7	3	24	10	1	1
058	SAINTE CHRISTOPHE	9	7	32	13	66	35	97	53	10	4
059	SAINTE DENIS	-	-	9	4	11	2	27	18	3	2
060	SAINTE MARCEL	4	4	25	12	45	20	34	19	2	-
061	SAINTE NICOLAS	-	-	2	2	14	9	3	3	1	-
062	SAINTE OYEN	-	-	6	1	10	5	10	7	-	-
063	SAINTE PIERRE	1	1	52	27	46	20	57	36	8	-
064	SAINTE RHÉMY	-	-	11	2	72	58	77	69	1	-
065	SAINTE VINCENT	23	20	240	143	403	299	352	224	108	22
066	SARRE	6	5	69	40	113	67	110	60	17	3
067	TORGNON	4	2	16	8	17	7	20	11	12	4
068	VALGRISANCHE	2	1	9	5	12	5	8	5	-	-
069	VALPELLINE	1	1	14	4	28	13	19	11	3	1
070	VALSAVARANCHE	-	-	8	5	7	4	19	17	3	1
071	VALTOURNANCHE	68	63	162	97	78	47	165	117	73	15
072	VERRAYES	2	2	33	14	20	7	51	24	10	2
073	VERRÈS	13	12	118	78	121	79	88	50	58	19
074	VILLENEUVE	2	2	33	11	38	20	37	26	6	-
	VALLE D'AOSTA	563	491	3.855	2.087	6.100	3.467	5.660	3.374	1.202	254

Tav. 9 — Popolazione residente attiva in condizione professionale

A - T O T

Codice dei Comuni	C O M U N I	C L A S S I								
		14 — 20			21 — 29			30 — 54		
		Agricoltura, foreste, caccia e pesca	Industrie	Altre attività	Agricoltura, foreste, caccia e pesca	Industrie	Altre attività	Agricoltura, foreste, caccia e pesca	Industrie	Altre attività
001	ALLAIN	12	1	4	13	10	3	70	16	10
002	ANTEY SAINT ANDRE'	3	5	6	9	19	25	40	41	51
003	AOSTA	6	445	584	14	1.540	1.874	95	3.529	4.222
004	ARNAZ	3	38	9	5	77	25	45	170	55
005	ARVIER	1	5	10	6	31	27	31	91	46
006	AVISE	2	4	6	2	9	12	19	22	24
007	AYAS	19	7	11	30	19	35	132	30	99
008	AYMAVILLE	1	29	17	7	70	37	20	153	54
009	BARD	-	1	2	1	11	5	3	15	9
010	BIONAZ	4	4	-	3	9	11	20	20	5
011	BRISOGNE	4	2	2	10	17	11	31	59	17
012	BRUSSON	16	9	15	17	20	27	104	57	84
013	CHALLANT SAINT ANSELME	2	8	4	10	34	12	51	49	27
014	CHALLANT SAINT VICTOR	3	4	9	3	14	13	35	64	25
015	CHAMBAVE	5	19	7	2	46	20	17	102	66
016	CHAMOIS	3	3	6	5	4	5	21	9	15
017	CHAMPEPRAZ	-	31	10	4	52	13	12	96	32
018	CHAMPORCHER	5	5	4	4	21	10	26	35	30
019	CHARVENSOD	1	37	32	3	92	50	20	207	94
020	CHÂTILLON	6	67	51	9	226	137	57	496	362
021	COGNE	7	24	29	8	66	52	28	226	93
022	COURMAYEUR	-	28	53	1	47	200	28	148	381
023	DONNAZ	2	70	19	3	159	45	59	303	93
024	DOUES	7	1	4	10	8	11	60	23	16
025	EMARESE	2	5	3	5	13	1	15	19	8
026	ETROUBLES	9	2	6	5	10	29	49	25	37
027	FÈNIS	2	34	26	7	80	36	92	149	106
028	FONTAINEMORE	16	8	2	22	16	8	56	35	19
029	GABY	1	4	1	4	35	18	37	52	40
030	GIGNOD	7	6	16	5	32	32	56	57	49
031	GRESSAN	2	23	33	1	81	47	27	216	63
032	GRESSONEY-LA TRINITE'	1	1	5	1	4	10	6	20	44
033	GRESSONEY SAINT JEAN	3	5	4	12	18	33	45	48	60
034	HÔNE	3	28	7	3	80	22	15	145	52
035	INTROD	2	9	4	2	18	11	17	49	32
036	ISSIME	2	8	2	7	22	8	38	46	27
037	ISSOGNE	4	50	22	-	140	24	17	254	50
038	JOVENÇAN	1	4	6	4	13	14	25	43	16
039	LA MAGDELEINE	-	1	-	2	3	6	20	3	6
040	LA SALLE	5	21	19	6	44	51	126	101	94
041	LA THUILE	3	2	15	7	17	46	29	26	84
042	LILLIANES	5	6	4	13	24	6	25	58	17
043	MONTJOVET	4	32	26	3	88	25	49	161	58
044	MORGEX	1	23	28	2	63	42	33	136	124
045	NUS	15	27	33	31	75	68	143	194	155
046	OLLOMONT	3	-	1	4	1	2	12	12	8
047	OYACE	2	7	2	4	9	3	8	24	8
048	PERLOZ	1	8	2	5	28	2	23	56	14
049	POLLEIN	1	14	11	2	32	24	24	73	30
050	PONT-BOZET	2	7	-	1	23	6	16	35	11
051	PONTEY	2	7	8	-	31	12	18	71	31
052	PONT SAINT MARTIN	2	61	25	2	277	100	30	511	251
053	PRE-SAINT DIDIER	1	10	15	4	19	39	25	41	96
054	QUART	18	34	44	14	80	63	174	179	139
055	RHÈMES NOTRE DAME	-	3	2	2	5	4	6	5	6
056	RHÈMES SAINT GEORGES	-	4	9	3	5	7	18	16	18
057	ROISAN	3	4	6	4	26	17	22	37	12
058	SAINTE CHRISTOPHE	2	32	44	5	85	63	42	180	94
059	SAINTE DENIS	1	3	10	7	21	12	33	46	28
060	SAINTE MARCEL	2	12	13	3	39	23	30	108	66
061	SAINTE NICOLAS	3	2	-	2	5	6	35	13	10
062	SAINTE OYEN	4	3	3	2	4	10	17	10	10
063	SAINTE PIERRE	1	25	19	2	40	48	87	155	73
064	SAINTE RHÉMY	7	2	14	17	10	86	43	13	55
065	SAINTE VINCENT	1	45	71	4	151	219	60	306	667
066	SARRE	-	37	33	2	142	80	26	255	186
067	TORGNON	7	8	11	8	25	18	62	35	32
068	VALGRISANCHE	-	3	2	4	7	6	18	18	18
069	VALPELLINE	3	6	5	-	17	22	24	81	33
070	VALSAVARANCHE	3	2	1	1	7	6	14	10	24
071	VALTOURNANCHE	4	9	40	2	44	137	21	120	323
072	VERRAYES	12	28	27	15	63	36	97	137	43
073	VERRÈS	1	48	31	3	154	91	29	392	218
074	VILLENEUVE	-	11	10	3	41	30	29	93	64
	VALLE D'AOSTA	286	1.581	1.615	446	4.868	4.369	2.987	10.830	9.619

per sesso, classe di età e settore di attività economica

A L E

D I E T À (anni)

55 - 59			60 - 64			65 e più			C O M U N I	Codice del Comune
Agricoltura, foreste, caccia e pesca	Industrie	Altre attività	Agricoltura, foreste, caccia e pesca	Industrie	Altre attività	Agricoltura, foreste, caccia e pesca	Industrie	Altre attività		
17	1	1	13	-	3	6	1	1	ALLAIN	001
8	4	11	8	2	5	15	-	1	ANTEY SAINT ANDRE'	002
26	331	354	22	81	198	18	48	117	AOSTA	003
12	11	6	15	1	5	4	-	2	ARNAZ	004
4	8	3	12	3	6	14	-	3	ARVIER	005
7	4	1	9	1	1	9	-	1	AVISE	006
33	1	16	23	7	8	9	-	8	AYAS	007
6	7	3	2	1	2	4	1	3	AYHAVILLE	008
-	1	4	-	3	1	-	1	1	BARD	009
4	2	1	2	-	1	3	-	1	BIONAZ	010
7	6	2	10	-	-	16	-	-	BRISSOGNE	011
32	3	8	12	1	7	6	-	5	BRUSSON	012
25	3	3	12	-	4	13	1	1	CHALLANT SAINT ANSELME	013
11	6	5	12	1	2	16	-	-	CHALLANT SAINT VICTOR	014
3	8	7	4	4	3	3	-	3	CHAMBAVE	015
4	-	-	5	-	1	10	-	-	CHAMMOIS	016
3	3	6	2	4	4	-	-	-	CHAMPDEPRAZ	017
9	6	4	1	1	2	1	-	2	CHAMPORCHER	018
6	5	6	3	3	3	-	-	1	CHARVENSOD	019
16	46	47	8	25	28	9	22	24	CHÂTILLON	020
1	22	9	3	4	8	6	3	4	COGNE	021
11	12	37	6	4	21	11	4	15	COURMAYEUR	022
16	12	7	10	-	10	13	-	1	DONNAZ	023
10	1	1	8	-	1	14	-	-	DOUES	024
5	4	-	10	-	1	4	-	-	EMARESE	025
12	1	8	9	-	2	11	-	1	ETROUBLES	026
15	15	6	7	1	5	4	1	2	FÈNIS	027
25	4	1	8	2	-	9	-	-	FONTAINEMORE	028
8	11	4	6	4	4	10	2	3	GABY	029
15	6	3	13	-	7	4	-	2	GIGNOD	030
2	8	2	9	3	2	7	2	2	GRESSAN	031
4	1	4	2	-	1	1	-	-	GRESSONEY-LA TRINITE'	032
15	4	15	14	4	8	8	6	7	GRESSONEY SAINT JEAN	033
4	16	5	3	-	2	2	2	1	HÔME	034
4	1	2	8	-	1	7	1	4	INTROD	035
10	6	4	7	1	1	10	-	3	ISSINE	036
2	9	3	2	3	2	1	2	-	ISSOGNE	037
2	1	1	1	-	2	1	-	1	JOVENÇAN	038
1	1	1	2	-	-	1	-	1	LA MAGDELEINE	039
30	14	5	25	3	7	12	-	4	LA SALLE	040
8	3	8	1	1	8	4	-	1	LA THUILE	041
12	3	2	3	5	1	1	-	-	LILLIANES	042
12	9	8	5	1	1	1	-	2	MONTJOVET	043
6	9	8	5	4	4	6	2	7	MORGEX	044
34	9	13	26	2	1	31	-	7	NUS	045
3	-	-	5	1	1	2	-	-	OLLOMONT	046
2	3	3	-	-	-	2	1	1	OYACE	047
9	4	1	4	-	-	-	1	-	PERLOZ	048
5	4	2	1	1	-	1	-	1	POLLEIN	049
4	1	1	5	1	4	1	-	2	PONT-BOZET	050
2	5	1	2	-	-	1	-	1	PONTEY	051
2	43	24	2	10	11	2	5	9	PONT SAINT MARTIN	052
5	2	12	5	-	7	5	-	5	PRE'SAINT DIDIER	053
39	9	8	21	4	4	18	1	5	QUART	054
2	-	1	5	-	-	5	-	1	RHÈMES NOTRE DAME	055
6	1	1	3	-	1	5	-	2	RHÈMES SAINT GEORGES	056
6	2	1	-	-	1	1	-	2	ROISAN	057
10	12	8	10	4	4	4	1	1	SAINTE CHRISTOPHE	058
4	2	-	4	-	-	11	-	-	SAINTE DENIS	059
13	9	3	6	1	4	7	1	1	SAINTE MARCEL	060
13	1	2	3	-	2	1	-	-	SAINTE NICOLAS	061
9	1	1	3	1	1	8	-	1	SAINTE OYEN	062
33	15	10	16	3	5	4	1	9	SAINTE PIERRE	063
14	1	5	15	-	1	15	1	-	SAINTE RHÉMY	064
22	19	89	17	9	50	19	5	30	SAINTE VINCENT	065
14	13	11	8	7	3	2	-	2	SARRE	066
6	4	4	20	-	4	13	-	-	TORGNON	067
7	2	2	1	-	-	3	-	3	VALGRISANCHE	068
6	3	2	2	5	2	6	-	1	VALPELLINE	069
4	-	1	5	4	3	5	1	2	VALSAVARANCHE	070
7	8	27	5	8	13	5	-	6	VALTOURNANCHE	071
26	8	5	31	-	3	55	1	2	VERRAYES	072
5	24	31	2	3	16	3	-	11	VERRÈS	073
6	12	5	8	5	2	9	2	5	VILLENEUVE	074
781	843	906	577	247	526	548	120	345	VALLE D'AOSTA	

Segue Tav. 9 — Popolazione residente attiva in condizione professionale

B - M A S

Codice dei Comuni	C O M U N I	C L A S S I								
		14 — 20			21 — 29			30 — 54		
		Agricoltura, foreste, caccia e pesca	Industrie	Altre attività	Agricoltura, foreste, caccia e pesca	Industrie	Altre attività	Agricoltura, foreste, caccia e pesca	Industrie	Altre attività
001	ALLAIN	7	1	1	6	8	-	36	16	4
002	ANTEY SAINT ANDRE'	3	5	2	8	18	14	30	41	28
003	AOSTA	5	376	181	9	1.380	937	74	3.274	2.498
004	ARNAZ	3	26	4	4	55	12	39	126	29
005	ARVIER	1	5	2	5	30	15	24	89	31
006	AVISE	2	3	1	2	9	6	19	22	18
007	AYAS	12	7	3	26	18	14	101	28	49
008	AYNAVILLE	1	23	2	5	66	17	16	152	29
009	BARD	-	1	1	-	7	2	3	12	4
010	BIONAZ	4	4	-	3	9	8	20	20	4
011	BRISOGNE	4	2	-	9	16	5	23	59	7
012	BRUSSON	13	9	6	14	18	14	76	53	45
013	CHALLANT SAINT ANSELME	2	8	-	8	32	7	39	47	13
014	CHALLANT SAINT VICTOR	3	3	4	2	9	6	15	57	17
015	CHAMBAVE	4	14	5	1	39	9	15	98	33
016	CHAMOIS	1	2	2	2	4	1	11	8	11
017	CHAMPDEPRAZ	-	23	2	3	40	11	9	76	19
018	CHAMPORCHER	4	2	1	4	17	6	16	32	20
019	CHARVENSOD	1	33	6	2	87	25	16	202	51
020	CHÂTILLON	6	53	14	9	178	76	50	425	208
021	COGNE	4	24	15	4	64	26	15	217	43
022	COURMAYEUR	-	28	23	1	45	158	25	146	249
023	DONNAZ	2	57	6	2	126	23	40	276	51
024	DOUES	6	1	1	9	8	5	53	23	8
025	EMARESE	-	5	2	2	12	1	5	17	3
026	ETROUBLES	9	2	6	5	9	23	34	23	24
027	FÈNIS	-	28	9	3	68	20	24	142	65
028	FONTAINEMORE	5	5	1	14	14	3	26	35	9
029	GABY	1	3	1	3	30	8	17	51	25
030	GIGNOD	5	6	3	4	31	17	42	55	31
031	GRESSAN	2	20	13	1	71	27	19	199	34
032	GRESSONEY-LA TRINITE'	1	1	3	-	4	7	5	19	23
033	GRESSONEY SAINT JEAN	2	4	2	9	14	18	22	45	39
034	HÔNE	2	16	1	1	62	10	8	119	23
035	INTROD	2	9	2	2	18	5	12	49	17
036	ISSINE	2	8	-	3	16	5	14	36	15
037	ISSOGNE	4	35	6	-	97	14	11	167	30
038	JOVENÇAN	1	4	1	4	13	7	21	43	10
039	LA MAGDELEINE	-	1	-	2	2	3	13	3	3
040	LA SALLE	4	20	3	4	41	29	76	101	63
041	LA THUILE	3	1	11	7	17	37	22	25	54
042	LILLIANES	2	3	-	11	20	2	16	53	8
043	MONTJOVET	-	26	3	2	68	11	22	139	31
044	MORGEX	1	21	7	2	60	23	25	134	77
045	NUS	13	24	9	19	69	34	75	191	79
046	OLLOMONT	3	-	1	4	1	1	12	12	4
047	OYACE	2	7	1	4	9	2	5	24	3
048	PERLOZ	1	6	1	4	22	-	10	49	8
049	POLLEIN	1	12	6	2	26	14	22	68	14
050	PONT-BOZET	2	6	-	1	18	5	9	34	8
051	PONTEY	1	6	3	-	18	10	6	62	19
052	PONT SAINT MARTIN	2	50	9	2	196	56	19	448	134
053	PRE'SAINT DIDIER	1	10	4	3	19	17	24	40	64
054	QUART	11	31	7	10	74	34	91	172	71
055	RHÊNES NOTRE DAME	-	3	1	2	4	3	6	5	5
056	RHÊNES SAINT GEORGES	-	4	4	1	5	4	8	15	17
057	ROISAN	1	4	1	2	24	8	14	37	7
058	SAINTE CHRISTOPHE	2	25	16	5	74	35	36	174	52
059	SAINTE DENIS	1	3	3	3	18	7	21	44	16
060	SAINTE MARCEL	1	11	2	1	36	14	15	103	33
061	SAINTE NICOLAS	3	2	-	1	5	5	27	13	6
062	SAINTE OYEN	4	3	-	2	3	7	14	10	4
063	SAINTE PIERRE	1	20	2	1	36	28	49	154	43
064	SAINTE RHÉMY	7	2	8	16	9	75	35	13	42
065	SAINTE VINCENT	1	40	26	4	137	122	46	274	441
066	SARRE	-	32	6	1	129	45	22	241	112
067	TORGNON	4	7	1	8	24	11	39	35	17
068	VALGRISANCHE	-	3	1	4	5	5	8	16	8
069	VALPELLINE	3	5	3	-	15	7	21	81	19
070	VALSAVARANCHE	2	2	-	1	7	5	5	10	18
071	VALTOURNANCHE	2	9	18	1	40	85	16	119	204
072	VERRAYES	10	26	6	11	62	15	48	136	24
073	VERRÈS	1	39	7	3	101	57	21	297	135
074	VILLENEUVE	-	10	4	3	39	15	21	90	37
	VALLE D'AOSTA	214	1.330	506	336	4.175	2.393	1.944	9.921	5.697

per sesso, classe di età e settore di attività economica

C H I

D I E T À (anni)									C O M U N I	Codice del Comune
55 - 59			60 - 64			65 e più				
Agricoltura, foreste, caccia e pesca	Industrie	Altre attività	Agricoltura, foreste, caccia e pesca	Industrie	Altre attività	Agricoltura, foreste, caccia e pesca	Industrie	Altre attività		
7	1	1	8	-	1	5	1	-	ALLAIN	001
6	4	7	8	2	2	13	-	-	ANTEY SAINT ANDRE'	002
16	323	231	15	74	117	15	43	70	AOSTA	003
11	11	3	14	1	4	4	-	2	ARNAZ	004
3	8	1	10	3	5	12	-	1	ARVIER	005
4	4	-	8	1	1	9	-	-	AVISE	006
25	1	10	19	7	4	6	-	4	AYAS	007
4	7	3	2	1	1	2	1	1	AYMAVILLE	008
-	1	2	-	2	-	-	-	1	BARD	009
4	2	-	2	-	1	3	-	-	BIONAZ	010
5	6	1	8	-	-	15	-	-	BRISOGNE	011
21	3	5	10	1	-	5	-	2	BRUSSON	012
22	3	3	11	-	2	10	-	-	CHALLANT SAINT ANSELME	013
7	6	4	7	1	2	9	-	-	CHALLANT SAINT VICTOR	014
3	8	3	4	4	2	3	-	2	CHAMBAVE	015
2	-	-	2	-	1	7	-	-	CHAMMOIS	016
2	3	3	1	4	3	-	-	-	CHAMPDEPRAZ	017
6	6	3	1	1	1	1	-	1	CHAMPORCHER	018
4	5	2	3	3	2	-	-	1	CHARVENSOD	019
13	46	26	6	25	14	7	18	9	CHÂTILLON	020
1	21	7	2	2	4	6	2	2	COGNE	021
9	12	25	4	4	17	9	3	6	COURMAYEUR	022
8	12	4	5	-	3	10	-	1	DONNAZ	023
8	1	1	7	-	1	14	-	-	DOUES	024
5	4	-	10	-	1	3	-	-	EMARESE	025
7	1	6	8	-	1	8	-	-	ETROUBLES	026
7	15	5	3	1	2	2	1	2	FENIS	027
14	4	1	3	2	-	5	-	-	FONTAINEMORE	028
5	11	1	2	4	1	6	2	2	GABY	029
12	6	-	13	-	5	3	-	-	GIGNOD	030
1	8	-	9	3	-	6	2	1	GRESSAN	031
2	1	3	2	-	1	-	-	-	GRESSONEY-LA TRINITE'	032
11	4	12	9	4	4	6	4	3	GRESSONEY SAINT JEAN	033
2	16	3	2	-	2	1	2	-	HÔNE	034
2	1	1	7	-	-	5	-	1	INTROD	035
2	6	2	4	1	1	6	-	2	ISSINE	036
1	9	1	2	3	-	1	1	-	ISSOGNE	037
2	1	1	1	-	1	1	-	-	JOVENÇAN	038
-	1	1	2	-	-	1	-	1	LA MAGDELEINE	039
17	13	3	18	3	6	8	-	1	LA SALLE	040
5	2	5	-	1	5	3	-	-	LA THUILE	041
4	3	2	2	5	1	-	-	-	LILLIANES	042
8	9	4	4	1	-	1	-	1	MONTJOVET	043
5	9	5	4	4	2	6	2	5	MORGEX	044
19	9	10	16	2	1	21	4	4	NUS	045
3	-	-	5	1	1	2	-	-	OLLOMONT	046
-	-	3	-	-	-	2	-	-	OYACE	047
3	4	1	2	-	-	-	1	-	PERLOZ	048
5	4	1	1	1	-	1	-	1	POLLEIN	049
1	1	1	3	1	2	1	-	-	PONT-BOZET	050
1	5	1	2	-	-	1	-	1	PONTEY	051
2	41	15	1	10	5	1	5	5	PONT SAINT MARTIN	052
4	2	5	4	-	4	4	-	2	PRE'SAINT DIDIER	053
24	9	5	13	4	3	11	1	3	QUART	054
1	-	-	2	-	-	5	-	1	RHÊMES NOTRE DAME	055
3	1	1	2	-	-	5	-	-	RHÊMES SAINT GEORGES	056
1	2	-	-	-	1	-	-	-	ROISAN	057
10	12	4	10	4	4	4	1	1	SAINTE CHRISTOPHE	058
3	2	-	2	-	-	9	-	-	SAINTE DENIS	059
6	9	3	3	1	3	6	1	-	SAINTE MARCEL	060
10	1	2	2	-	1	1	-	-	SAINTE NICOLAS	061
7	1	-	2	1	1	7	-	1	SAINTE OYEN	062
21	15	7	12	3	1	3	1	3	SAINTE PIERRE	063
11	1	3	11	-	1	13	1	-	SAINTE RHÉMY	064
18	18	66	14	9	34	13	5	19	SAINTE VINCENT	065
11	13	7	7	7	3	2	-	2	SARRE	066
3	4	1	12	-	2	9	-	-	TORGNON	067
5	2	2	1	-	-	3	-	-	VALGRISANCHE	068
4	3	-	2	5	1	6	-	-	VALPELLINE	069
2	-	1	4	4	1	3	1	2	VALSAVARANCHE	070
5	8	21	5	8	8	2	-	3	VALTOURNANCHE	071
15	8	3	17	-	1	36	-	-	VERRAYES	072
3	22	19	2	3	14	1	-	6	VERRÈS	073
5	12	1	6	5	1	4	2	1	VILLENEUVE	074
509	827	584	425	237	316	413	101	177	VALLE D'AOSTA	

Segue TAV. 9 — Popolazione residente attiva in condizione professionale

C - F E M

Codice del Comune	C O M U N I	C L A S S I								
		14 — 20			21 — 20			30 — 54		
		Agricoltura, foreste, caccia e pesca	Industrie	Altre attività	Agricoltura, foreste, caccia e pesca	Industrie	Altre attività	Agricoltura, foreste, caccia e pesca	Industrie	Altre attività
001	ALLAIN	5	-	3	7	2	3	34	-	6
002	ANTEY SAINT ANDRE'	-	-	4	1	1	11	-	-	23
003	AOSTA	1	69	403	5	160	937	21	255	1.724
004	ARNAZ	-	12	5	1	22	13	6	44	26
005	ARVIER	-	-	8	1	1	12	7	2	15
006	AVISE	-	1	5	-	-	6	-	-	6
007	AYAS	7	-	8	4	1	21	31	2	50
008	AYMAVILLE	-	6	15	2	4	20	4	1	25
009	BARD	-	-	1	1	4	3	-	3	5
010	BIONAZ	-	-	-	-	-	3	-	-	1
011	BRISSEGNE	-	-	2	1	1	6	8	-	10
012	BRUSSON	3	-	9	3	2	13	28	4	39
013	CHALLANT SAINT ANSELME	-	-	4	2	2	5	12	2	14
014	CHALLANT SAINT VICTOR	-	1	5	1	5	7	20	7	8
015	CHAMBAVE	1	5	2	1	7	11	2	4	33
016	CHAMOIS	2	1	4	3	-	4	10	1	4
017	CHAMPEPRAZ	-	8	8	1	12	2	3	20	13
018	CHAMPORCHER	1	3	3	-	4	4	10	3	10
019	CHARVENSOD	-	4	26	1	5	25	4	5	43
020	CHÂTILLON	-	14	37	-	48	61	7	71	154
021	COGNE	3	-	14	4	2	26	13	9	50
022	COURMAYEUR	-	-	30	-	2	42	3	2	132
023	DONNAZ	-	13	13	1	33	22	19	27	42
024	DOUES	1	-	3	1	-	6	7	-	8
025	EMARESE	2	-	1	3	1	-	10	2	5
026	ETROUBLES	-	-	-	-	1	6	15	2	13
027	FÉNIS	2	6	17	4	12	16	68	7	41
028	FONTAINEMORE	11	3	1	8	2	5	30	-	10
029	GABY	-	1	-	1	5	10	20	1	15
030	GIGNOD	2	-	13	1	1	15	14	2	18
031	GRESSAN	-	3	20	-	10	20	8	17	29
032	GRESSONEY-LA TRINITE'	-	-	2	1	-	3	1	1	21
033	GRESSONEY SAINT JEAN	1	1	2	3	4	15	23	3	21
034	HÔNE	1	12	6	2	18	12	7	26	29
035	INTROD	-	-	2	-	-	6	5	-	15
036	ISSIME	-	-	2	4	6	3	24	10	12
037	ISSOGNE	-	15	16	-	43	10	6	87	20
038	JOVENÇAN	-	-	5	-	-	7	4	-	6
039	LA MAGDELEINE	-	-	-	-	1	3	7	-	3
040	LA SALLE	1	1	16	2	3	22	50	-	31
041	LA THUILE	-	1	4	-	-	9	7	1	30
042	LILLIANES	3	3	4	2	4	4	9	5	9
043	MONTJOVET	4	6	23	1	20	14	27	22	27
044	MORGEX	-	2	21	3	3	19	8	2	47
045	NUS	2	3	24	12	6	34	68	3	76
046	OLLOMONT	-	-	-	-	-	1	-	-	4
047	OYACE	-	-	1	-	-	1	3	-	5
048	PERLOZ	-	2	1	1	6	2	13	7	6
049	POLLEIN	-	2	5	-	6	10	2	5	16
050	PONT-BOZET	-	1	-	-	5	1	7	1	3
051	PONTEY	1	1	5	-	13	2	12	9	12
052	PONT SAINT MARTIN	-	11	16	-	81	44	11	63	117
053	PRE'SAINT DIDIER	-	-	11	1	-	22	1	1	32
054	QUART	7	3	37	4	6	29	83	7	68
055	RHÊMES NOTRE DAME	-	-	1	-	1	1	-	-	1
056	RHÊMES SAINT GEORGES	-	-	5	2	-	3	10	1	1
057	ROISAN	2	-	5	2	2	9	8	-	5
058	SAINTE CHRISTOPHE	-	7	28	-	11	28	6	6	42
059	SAINTE DENIS	-	-	7	4	3	5	12	2	12
060	SAINTE MARCEL	1	1	11	2	3	9	15	5	33
061	SAINTE NICOLAS	-	-	-	1	-	1	8	-	4
062	SAINTE OYEN	-	-	3	-	1	3	3	-	6
063	SAINTE PIERRE	-	5	17	1	4	20	38	1	30
064	SAINTE RHÉMY	-	-	6	1	1	11	8	-	13
065	SAINTE VINCENT	-	5	45	-	14	97	14	32	226
066	SARRE	-	5	27	1	13	35	4	14	74
067	TORGNON	3	1	10	-	1	7	23	-	15
068	VALGRISANCHE	-	-	1	-	2	1	10	2	10
069	VALPELLINE	-	1	2	-	2	15	3	-	14
070	VALSAVARANCHE	1	-	1	-	-	1	9	-	6
071	VALTOURNANCHE	2	-	22	1	4	52	5	1	119
072	VERRAYES	2	2	21	4	1	21	49	1	19
073	VERRÈS	-	9	24	-	53	34	8	95	83
074	VILLENEUVE	-	1	6	-	2	15	8	3	27
	VALLE D'AOSTA	72	251	1.109	110	693	1.976	1.043	909	3.922

per sesso, classe di età e settore di attività economica

M I N E

D I E T À (anni)									C O M U N I	Codice dei Comuni
55 — 59			60 — 64			65 e più				
Agricoltura, foreste, caccia e pesca	Industrie	Altre attività	Agricoltura, foreste, caccia e pesca	Industrie	Altre attività	Agricoltura, foreste, caccia e pesca	Industrie	Altre attività		
10	-	-	5	-	2	1	-	1	ALLAIN	001
2	-	4	-	-	3	2	-	1	ANTEY SAINT ANDRE'	002
10	8	123	7	7	81	3	5	47	AOSTA	003
1	-	3	1	-	1	-	-	-	ARNAZ	004
1	-	2	2	-	1	2	-	2	ARVIER	005
3	-	1	1	-	-	-	-	1	AVISE	006
8	-	6	4	-	-	3	-	4	AYAS	007
2	-	-	-	-	1	2	-	2	AYNAVILLE	008
-	-	2	-	-	1	-	1	-	BARD	009
-	-	1	-	-	-	-	-	-	BIONAZ	010
2	-	1	2	-	-	1	-	-	BRISSOGNE	011
11	-	3	2	-	5	1	-	3	BRUSSON	012
3	-	-	1	-	2	3	1	1	CHALLANT SAINT ANSELME	013
4	-	1	5	-	-	7	-	-	CHALLANT SAINT VICTOR	014
-	-	4	-	-	1	-	-	1	CHAMBAVE	015
2	-	-	3	-	-	3	-	-	CHAMOIS	016
1	-	3	1	-	1	-	-	-	CHAMPDEPRAZ	017
3	-	1	-	-	1	-	-	1	CHAMPORCHER	018
2	-	4	-	-	1	-	-	-	CHARVENSOD	019
3	-	21	2	-	14	2	4	15	CHATILLON	020
-	1	2	1	2	4	-	1	2	COGNE	021
2	-	12	2	-	4	2	1	9	COURMAYEUR	022
8	-	3	5	-	7	3	-	-	DONNAZ	023
2	-	-	1	-	-	-	-	-	DOUES	024
-	-	-	-	-	-	1	-	-	EMARESE	025
5	-	2	1	-	1	3	-	1	ETROUBLES	026
8	-	1	4	-	3	2	-	-	FÈNIS	027
11	-	-	5	-	-	4	-	-	FONTAINEMORE	028
3	-	3	4	-	3	4	-	1	GABY	029
3	-	3	-	-	2	1	-	2	GIGNOD	030
1	-	2	-	-	2	1	-	1	GRESSAN	031
2	-	1	-	-	-	1	-	-	GRESSONEY-LA TRINITE'	032
4	-	3	5	-	4	2	2	4	GRESSONEY SAINT JEAN	033
2	-	2	1	-	-	1	-	1	HÔNE	034
2	-	1	1	-	1	2	1	3	INTROD	035
8	-	2	3	-	-	4	-	1	ISSIME	036
1	-	2	-	-	2	-	1	-	ISSOGNE	037
-	-	-	-	-	1	-	-	1	JOVENÇAN	038
1	-	-	-	-	-	-	-	-	LA MAGDELEINE	039
13	1	2	7	-	1	4	-	3	LA SALLE	040
3	1	3	1	-	3	1	-	1	LA THUILE	041
8	-	-	1	-	-	1	-	-	LILLIANES	042
4	-	4	1	-	1	-	-	1	MONTJOVET	043
1	-	3	1	-	2	-	-	2	MORGEX	044
15	-	3	10	-	-	10	-	3	NUS	045
-	-	-	-	-	-	-	-	-	OLLOMONT	046
2	-	-	-	-	-	-	1	1	OYACE	047
6	-	-	2	-	-	-	-	-	PERLOZ	048
-	-	1	-	-	-	-	-	-	POLLEIN	049
3	-	-	2	-	2	-	-	2	PONT-BOZET	050
1	-	-	-	-	-	-	-	-	PONTEY	051
-	2	9	1	-	6	1	-	4	PONT SAINT MARTIN	052
1	-	7	1	-	3	1	-	3	PRE-SAINT DIDIER	053
15	-	3	8	-	1	7	-	2	QUART	054
1	-	1	3	-	-	-	-	-	RHÈMES NOTRE DAME	055
3	-	1	1	-	1	-	-	2	RHÈMES SAINT GEORGES	056
5	-	1	-	-	-	1	-	2	ROISAN	057
-	-	4	-	-	-	-	-	-	SAINT CHRISTOPHE	058
1	-	-	2	-	-	2	-	-	SAINT DENIS	059
7	-	-	3	-	1	1	-	1	SAINT MARCEL	060
3	-	-	1	-	1	-	-	-	SAINT NICOLAS	061
2	-	1	1	-	-	1	-	-	SAINT OYEN	062
12	-	3	4	-	4	1	-	6	SAINT PIERRE	063
3	-	2	4	-	-	2	-	-	SAINT RHÉNY	064
4	1	23	3	-	16	6	-	11	SAINT VINCENT	065
3	-	4	1	-	-	-	-	-	SARRE	066
3	-	3	8	-	-	4	-	-	TORGNON	067
2	-	-	-	-	2	-	-	3	VALGRISANCHE	068
2	-	2	-	-	1	-	-	1	VALPELLINE	069
2	-	-	1	-	2	2	-	-	VALSAVARANCHE	070
2	-	6	-	-	5	3	-	3	VALTOURNANCHE	071
11	-	2	14	-	2	19	1	2	VERRAYES	072
2	2	12	-	-	2	2	-	5	VERRÈS	073
1	-	4	2	-	1	5	-	4	VILLENEUVE	074
272	16	322	152	10	210	135	19	168	VALLE D'AOSTA	

Tav. 10 — Popolazione residente in età da 14 anni in poi non attiva, per sesso e condizione non professionale

Codice dei Comuni	C O M U N I	STUDENTI		CASALINGHE	PERSONE RITIRATE DAL LAVORO		ALTRA CONDIZIONE		T O T A L E	
		MF	M	F	MF	M	MF	M	MF	M
		001	ALLAIN	11	8	25	58	35	1	1
002	ANFEY SAINT ANDRE'	15	8	112	79	34	27	12	233	54
003	AOSTA	2.054	1.128	8.786	4.228	3.052	568	251	15.636	4.431
004	ARNAZ	45	19	181	255	106	11	6	492	131
005	ARVIER	39	21	183	98	51	10	6	330	78
006	AVISE	22	14	75	53	30	3	1	153	45
007	AYAS	39	28	208	171	83	19	10	437	121
008	AYMAVILLE	44	29	339	205	153	15	9	603	191
009	BARD	11	7	35	26	19	10	6	82	32
010	BIONAZ	10	5	63	42	26	4	1	119	32
011	BRISSOGNE	18	10	128	61	36	16	9	223	55
012	BRUSSON	41	20	169	186	82	28	17	424	119
013	CHALLANT SAINT ANSELME	24	13	115	151	72	10	6	300	91
014	CHALLANT SAINT VICTOR	16	7	111	119	60	3	2	249	69
015	CHAMBAVE	42	24	229	142	101	5	4	418	129
016	CHAMOIS	3	1	13	14	7	-	-	30	8
017	CHAMPDEPRAZ	16	10	150	97	66	24	16	287	92
018	CHAMPORCHER	18	10	64	156	63	10	8	248	81
019	CHARVENSOD	70	46	388	167	141	24	12	649	199
020	CHÂTILLON	210	125	877	595	350	79	40	1.761	515
021	COGNE	58	36	413	258	189	67	23	796	248
022	COURMAYEUR	119	52	490	145	94	22	9	776	155
023	DONNAZ	63	40	525	317	222	15	7	920	269
024	DOUES	19	10	102	50	22	38	17	209	49
025	EMARESE	5	3	33	36	20	4	2	78	25
026	ETROUBLES	15	7	96	79	41	5	4	195	52
027	FÈNIS	71	39	195	278	154	23	17	567	210
028	FONTAINEMORE	11	10	45	175	67	11	5	242	82
029	GABY	38	21	121	89	45	8	3	256	69
030	GIGNOD	26	15	175	188	111	12	9	401	135
031	GRESSAN	76	41	359	188	129	106	64	729	234
032	GRESSONEY-LA TRINITE'	20	15	40	23	17	3	2	86	34
033	GRESSONEY SAINT JEAN	36	22	146	73	43	19	9	274	74
034	HÔNE	43	26	168	250	124	14	7	475	157
035	INTROD	17	14	135	67	41	5	3	224	58
036	ISSIME	20	10	45	58	34	4	3	127	47
037	ISSOGNE	44	24	151	302	147	18	10	515	181
038	JOVENÇAN	16	11	104	81	52	2	2	203	65
039	LA MAGDELEINE	3	-	17	23	13	1	-	44	13
040	LA SALLE	48	22	207	312	143	13	9	580	174
041	LA THUILE	33	22	160	78	62	10	7	281	91
042	LILLIANES	19	10	106	81	43	3	1	209	54
043	MONTJOVET	35	17	184	329	166	34	20	582	203
044	MORGEX	61	37	379	165	108	12	7	617	152
045	NUS	102	47	304	283	151	27	13	716	211
046	OLLOMONT	9	4	62	8	7	13	10	92	21
047	OYACE	14	6	34	24	17	4	2	76	25
048	PERLOZ	8	7	49	123	58	7	5	187	70
049	POLLEIN	26	12	152	91	65	12	9	281	86
050	PONT-BOZET	6	3	42	91	43	3	2	142	48
051	PONTEY	20	14	76	103	50	9	6	208	70
052	PONT SAINT MARTIN	200	116	842	379	266	33	13	1.454	395
053	PRE'SAINT DIDIER	23	15	170	94	55	16	10	303	80
054	QUART	82	41	288	389	205	37	22	796	268
055	RHÈNES NOTRE DAME	3	3	19	18	12	3	-	43	15
056	RHÈNES SAINT GEORGES	11	7	62	22	18	7	4	102	29
057	ROISAN	16	8	78	87	49	9	2	190	59
058	SAINTE CHRISTOPHE	73	42	411	241	183	45	31	770	256
059	SAINTE DENIS	13	6	59	77	40	3	2	152	48
060	SAINTE MARCEL	46	21	188	191	105	29	18	454	144
061	SAINTE NICOLAS	16	6	49	76	34	1	1	142	41
062	SAINTE OYEN	9	2	34	20	7	1	-	64	9
063	SAINTE PIERRE	78	43	315	261	150	16	13	670	206
064	SAINTE RHÉMY	13	9	84	60	28	13	5	170	42
065	SAINTE VINCENT	236	125	997	565	326	139	77	1.937	528
066	SARRE	119	60	569	315	209	25	15	1.028	284
067	TORGNON	18	10	56	39	14	19	12	132	36
068	VALGRISANCHE	19	9	45	45	27	13	9	122	45
069	VALPELLINE	30	15	164	52	45	12	5	258	65
070	VALSAVARANCHE	13	6	61	36	29	7	3	117	38
071	VALTOURNANCHE	90	43	369	132	87	11	5	602	135
072	VERRAYES	31	15	205	145	68	9	5	390	88
073	VERRÈS	131	77	422	478	223	7	5	1.038	305
074	VILLENEUVE	43	26	231	123	83	15	8	412	117
	VALLE D'AOSTA	5.142	2.835	23.084	15.116	9.308	1.861	969	45.203	13.112

Tav. 11 — Famiglie residenti per condizione del capo famiglia

Codice del Comune	C O M U N I	FAMIGLIE CON CAPO FAMIGLIA IN CONDIZIONE PROFESSIONALE			FAMIGLIE CON CAPO FAMIGLIA IN CONDIZIONE NON PROFESSIONALE			T O T A L E		
		Famiglie	Componenti		Famiglie	Componenti		Famiglie	Componenti	
			MF	M		MF	M		MF	M
001	ALLAIN	81	252	136	53	78	39	134	330	175
002	ANTEY SAINT ANDRE'	150	448	230	77	140	60	227	588	290
003	AOSTA	8.182	26.222	13.151	4.338	9.982	4.577	12.520	36.204	17.728
004	ARNAZ	273	882	439	168	366	171	441	1.248	610
005	ARVIER	205	650	348	84	165	77	289	815	425
006	AVISE	82	248	136	52	94	44	134	342	180
007	AYAS	281	935	475	118	240	105	399	1.175	580
008	AYMAVILLE	241	751	391	209	484	247	450	1.235	638
009	BARD	39	96	50	31	71	35	70	167	85
010	BIONAZ	66	225	124	29	65	33	95	290	157
011	BRISSOGNE	130	364	197	73	126	57	203	490	254
012	BRUSSON	224	678	358	172	356	156	396	1.034	514
013	CHALLANT SAINT ANSELME	157	461	249	97	211	103	254	672	352
014	CHALLANT SAINT VICTOR	123	384	185	100	192	85	223	576	270
015	CHANBAVE	175	571	295	143	325	163	318	896	458
016	CHAMMOIS	41	130	64	12	21	11	53	151	75
017	CHAMPDEPRAZ	133	447	240	121	266	130	254	713	370
018	CHAMPORCHER	105	335	177	101	180	79	206	515	256
019	CHARVENSOD	360	1.142	607	184	472	248	544	1.614	855
020	CHÂTILLON	981	3.185	1.600	528	1.107	510	1.509	4.292	2.110
021	COGNE	330	1.059	540	244	591	294	574	1.650	834
022	COURMAYEUR	578	1.908	980	149	320	137	727	2.228	1.117
023	DONNAZ	458	1.444	759	340	734	356	798	2.178	1.115
024	DOUES	102	362	180	53	118	53	155	480	233
025	EMARESE	43	147	86	28	59	30	71	206	116
026	ETROUBLES	121	356	191	66	121	58	187	477	249
027	FÉNIS	275	874	451	221	526	263	496	1.400	714
028	FONTAINEMORE	101	306	153	114	223	98	215	529	251
029	GABY	132	429	223	87	188	78	219	617	301
030	GIGNOD	184	548	278	151	323	166	335	871	444
031	GRESSAN	333	1.126	589	198	493	251	531	1.619	840
032	GRESSONEY-LA TRINITE'	49	171	90	23	68	37	72	239	127
033	GRESSONEY SAINT JEAN	162	530	281	84	192	85	246	722	366
034	HÔNE	215	712	353	185	372	176	400	1.084	529
035	INTROD	115	341	183	79	163	67	194	504	250
036	ISSIME	82	271	142	51	120	58	133	391	200
037	ISSOGNE	262	901	476	225	515	248	487	1.416	724
038	JOVENÇAN	83	259	136	59	153	81	142	412	217
039	LA MAGDELEINE	28	79	41	19	36	17	47	115	58
040	LA SALLE	313	951	498	197	430	189	510	1.381	687
041	LA THUILE	144	418	227	97	220	103	241	638	330
042	LILLIANES	101	321	160	68	147	65	169	468	225
043	MONTJOVET	240	725	353	259	565	274	499	1.290	627
044	MORGEX	329	1.066	534	183	381	169	512	1.447	703
045	NUS	466	1.502	767	221	528	257	687	2.030	1.024
046	OLLOMONT	37	126	65	26	53	23	63	179	88
047	OYACE	43	157	88	16	46	28	59	203	116
048	PERLOZ	69	225	118	78	188	98	147	413	216
049	POLLEIN	150	460	236	96	166	82	246	626	318
050	PONT-BOZET	72	203	107	56	111	57	128	314	164
051	PONTEY	105	342	169	67	156	82	172	498	251
052	PONT SAINT MARTIN	823	2.600	1.338	426	913	414	1.249	3.513	1.752
053	PRE-SAINT DIDIER	173	583	290	94	192	86	267	775	376
054	QUART	397	1.299	699	299	714	349	696	2.013	1.048
055	RHÈMES NOTRE DAME	25	73	43	13	26	15	38	99	58
056	RHÈMES SAINT GEORGES	54	186	94	32	67	29	86	253	123
057	ROISAN	69	236	112	70	173	90	139	409	202
058	SAINTE CHRISTOPHE	353	1.160	611	220	543	280	573	1.703	891
059	SAINTE DENIS	100	300	166	49	108	55	149	408	221
060	SAINTE MARCEL	214	630	331	161	337	152	375	967	483
061	SAINTE NICOLAS	70	220	117	45	70	32	115	290	149
062	SAINTE OYEN	50	161	83	13	25	10	63	186	93
063	SAINTE PIERRE	348	1.054	539	201	412	195	549	1.466	734
064	SAINTE RHÉNY	144	400	218	37	73	36	181	473	254
065	SAINTE VINCENT	1.114	3.480	1.760	514	1.067	491	1.628	4.547	2.251
066	SARRE	539	1.795	918	276	649	314	815	2.444	1.232
067	TORGNON	122	420	234	33	64	31	155	484	265
068	VALGRISANCHE	50	176	91	29	105	52	79	281	143
069	VALPELLINE	151	495	257	65	138	65	216	633	322
070	VALSAVARANCHE	59	190	99	36	66	27	95	256	126
071	VALTOURNANCHE	439	1.563	791	135	324	152	574	1.887	943
072	VERRAYES	314	996	529	106	241	113	420	1.237	642
073	VERRÈS	590	1.887	958	344	728	320	934	2.615	1.278
074	VILLENEUVE	216	672	348	125	252	124	341	924	472
	VALLE D'AOSTA	24.165	77.301	39.532	13.753	30.534	14.342	37.918	107.835	53.874

Tav. 12 — Famiglie residenti con il capo famiglia

Codice dei Comuni	C O M U N I	AGRICOLTURA, FORESTE, CACCIA E PESCA		INDUSTRIE ESTRATTIVE E MANIFATTURIERE		INDUSTRIE DELLE COSTRUZIONI E DELL'INSTALLAZIONE DI IMPIANTI		ENERGIA ELETTRICA, GAS E ACQUA		COMMERCIO	
		Famiglie	Componenti	Famiglie	Componenti	Famiglie	Componenti	Famiglie	Componenti	Famiglie	Componenti
001	ALLAIN	54	166	11	45	6	21	4	11	2	4
002	ANTEY SAINT ANDRE'	53	151	19	63	18	57	12	38	24	76
003	AOSTA	109	339	3.141	10.262	1.006	3.650	201	672	1.109	3.331
004	ARNAZ	51	159	120	407	43	155	5	12	22	63
005	ARVIER	46	145	37	118	32	107	41	136	13	33
006	AVISE	32	114	15	35	7	19	7	24	4	9
007	AYAS	154	505	12	45	32	103	-	-	48	174
008	AYMAVILLE	23	60	127	419	22	69	27	97	15	41
009	BARD	2	8	19	45	3	6	2	6	7	12
010	BIONAZ	33	111	4	16	15	54	5	25	4	13
011	BRISSOGNE	51	138	58	180	6	15	1	1	6	12
012	BRUSSON	99	329	19	61	32	95	6	11	30	101
013	CHALLANT SAINT ANSELME	75	211	27	68	33	114	1	2	7	16
014	CHALLANT SAINT VICTOR	37	98	22	64	25	76	12	44	11	48
015	CHAMBAVE	18	58	85	297	15	40	7	26	20	60
016	CHAMOIS	20	61	1	2	7	27	-	-	7	21
017	CHAMPDEPRAZ	10	28	56	193	32	120	5	16	11	30
018	CHAMPORCHER	21	62	26	90	23	81	3	11	14	37
019	CHARVENSOD	21	51	190	637	61	191	4	7	33	103
020	CHÂTILLON	67	198	409	1.392	122	407	67	215	128	388
021	COGNE	15	43	220	731	20	68	2	7	33	101
022	COURMAYEUR	43	122	66	233	111	446	4	14	150	449
023	DONNAZ	54	154	257	843	29	91	33	118	30	85
024	DOUES	75	281	8	26	5	19	3	10	4	10
025	EMARESE	23	65	2	7	13	54	2	8	-	-
026	ETROUBLES	49	140	19	63	7	23	1	2	17	42
027	FÈNIS	30	90	110	375	42	123	8	32	23	70
028	FONTAINEMORE	49	136	28	92	11	38	2	6	5	15
029	GABY	25	74	28	90	39	132	8	37	16	44
030	GIGNOD	60	165	51	161	13	48	9	24	23	64
031	GRESSAN	29	84	191	666	44	149	10	38	20	62
032	GRESSONEY-LA TRINITE'	9	26	1	4	1	2	11	42	14	51
033	GRESSONEY SAINT JEAN	49	171	24	76	21	75	7	24	36	112
034	HÔNE	10	29	133	441	16	55	19	65	19	59
035	INTROD	27	78	32	108	16	49	10	32	11	26
036	ISSIME	27	78	26	101	9	30	1	6	8	26
037	ISSOGNE	15	49	164	577	39	137	5	14	17	54
038	JOVENÇAN	15	50	41	137	6	25	2	6	6	12
039	LA MAGDELEINE	15	44	1	3	4	12	-	-	3	9
040	LA SALLE	107	317	85	259	32	102	5	18	35	106
041	LA THUILE	28	87	15	40	19	60	3	7	29	80
042	LILLIANES	25	78	38	127	19	59	7	25	3	7
043	MONTJOVET	31	78	86	279	57	171	22	68	13	35
044	MORGEX	37	113	133	440	30	111	14	37	35	111
045	NUS	124	361	132	459	69	234	16	50	40	121
046	OLLOMONT	18	56	7	32	2	7	2	9	4	8
047	OYACE	9	29	13	47	10	38	2	15	2	3
048	PERLOZ	13	33	41	147	6	15	-	-	1	4
049	POLLEIN	30	94	81	253	9	32	4	15	8	22
050	PONT-BOZET	15	33	32	101	9	30	-	-	3	6
051	PONTEY	11	43	48	155	18	57	8	26	8	20
052	PONT SAINT MARTIN	18	50	477	1.546	71	220	50	166	82	238
053	PRE'SAINT DIDIER	29	98	17	64	27	94	5	17	34	106
054	QUART	110	328	149	514	40	149	5	18	45	136
055	RHÈMES NOTRE DAME	13	37	3	9	1	3	1	2	4	14
056	RHÈMES SAINT GEORGES	17	56	5	27	9	31	2	9	4	8
057	ROISAN	13	42	31	109	13	44	2	8	2	2
058	SAINTE CHRISTOPHE	50	169	169	566	38	143	5	17	35	102
059	SAINTE DENIS	31	87	33	102	17	51	1	4	6	24
060	SAINTE MARCEL	39	95	89	280	23	72	15	51	11	29
061	SAINTE NICOLAS	46	148	4	15	9	26	-	-	5	13
062	SAINTE OYEN	23	76	6	19	8	30	-	-	2	7
063	SAINTE PIERRE	84	244	70	219	85	283	27	89	35	95
064	SAINTE RHÉMY	74	211	7	24	5	8	3	8	7	20
065	SAINTE VINCENT	88	239	172	527	181	623	12	37	269	834
066	SARRE	36	86	238	822	74	267	23	80	64	199
067	TORGNON	54	172	21	79	21	81	-	-	12	39
068	VALGRISANCHE	17	56	6	19	4	19	8	42	6	15
069	VALPELLINE	27	73	37	118	17	61	42	163	8	17
070	VALSAVARANCHE	13	38	3	10	15	49	3	11	5	16
071	VALTOURNANCHE	21	74	20	72	74	304	37	148	118	391
072	VERRAYES	116	338	121	414	35	118	2	6	24	74
073	VERRÈS	19	71	284	909	75	238	13	48	84	264
074	VILLENEUVE	39	110	61	187	17	56	45	161	21	61
	VALLE D'AOSTA	3.020	9.087	8.534	28.163	3.125	10.869	931	3.194	3.014	9.090

in condizione professionale, per ramo di attività economica del capo famiglia

TRASPORTI E COMUNICAZIONI		CREDITO E ASSICURAZIONE		SERVIZI		PUBBLICA AMMINISTRAZIONE		C O M U N I	Codice del Comune
Famiglie	Componenti	Famiglie	Componenti	Famiglie	Componenti	Famiglie	Componenti		
-	-	-	-	2	2	2	3	ALLAIN	001
8	25	-	-	12	30	4	8	ANTEY SAINT ANDRE'	002
433	1.393	177	549	892	2.462	1.114	3.564	AOSTA	003
8	25	-	-	4	9	20	52	ARNAZ	004
15	43	1	3	9	25	11	40	ARVIER	005
9	31	-	-	4	5	4	11	AVISE	006
5	16	2	5	18	49	10	38	AYAS	007
3	9	2	7	5	10	17	39	AYMAVILLE	008
4	15	-	-	2	4	-	-	BARD	009
2	2	-	-	1	1	2	3	BIONAZ	010
3	7	-	-	3	9	2	2	BRISOGNE	011
8	19	2	3	12	26	16	37	BRUSSON	012
3	12	-	-	5	16	6	22	CHALLANT SAINT ANSELME	013
2	7	-	-	3	9	11	38	CHALLANT SAINT VICTOR	014
9	29	2	3	16	49	3	9	CHAMBAVE	015
4	14	-	-	2	5	-	-	CHAMMOIS	016
2	6	-	-	2	8	15	46	CHAMPDEPRAZ	017
6	20	1	3	6	13	5	18	CHAMPORCHER	018
10	35	4	12	15	38	22	68	CHARVENSOND	019
47	158	6	16	93	288	42	123	CHÂTILLON	020
15	44	1	2	12	33	12	30	COGNE	021
74	254	9	25	66	194	55	171	COURMAYEUR	022
8	26	3	4	21	51	23	72	DONNAZ	023
1	1	-	-	2	4	4	11	DOUES	024
1	6	-	-	2	7	-	-	EMARESE	025
4	14	2	7	9	34	13	31	ETROUBLES	026
10	32	1	3	26	63	25	86	FÈNIS	027
4	15	-	-	2	4	-	-	PONTAINEMORE	028
5	23	-	-	5	13	6	16	GABY	029
5	18	2	6	8	19	13	43	GIGNOD	030
12	43	3	11	11	31	13	42	GRESSAN	031
5	18	-	-	5	19	3	9	GRESSONEY-LA TRINITE'	032
8	29	1	2	14	33	2	8	GRESSONEY SAINT JEAN	033
9	34	-	-	3	10	6	19	HÔNE	034
2	3	-	-	9	21	8	24	INTROD	035
4	11	1	3	1	1	5	15	ISSIME	036
3	9	2	7	7	21	10	33	ISSOGNE	037
3	11	2	3	5	11	3	4	JOVENÇAN	038
-	-	-	-	3	5	2	6	LA MAGDELEINE	039
29	88	2	8	9	26	9	27	LA SALLE	040
17	51	-	-	17	50	16	43	LA THUILE	041
1	1	-	-	4	11	4	13	LILLIANES	042
16	48	-	-	7	19	8	27	MONTJOVET	043
33	111	2	8	26	73	19	62	MORGEX	044
21	67	5	18	30	86	29	106	NUS	045
1	4	-	-	1	1	2	9	OLLOMONT	046
1	4	-	-	1	3	5	18	OYACE	047
4	10	-	-	-	-	4	16	PERLOZ	048
7	17	1	1	5	10	5	16	POLLEIN	049
2	6	-	-	2	4	9	23	PONT-BOZET	050
-	-	-	-	6	18	6	23	PONTEY	051
56	179	8	20	44	123	17	58	PONT SAINT MARTIN	052
27	105	-	-	18	47	16	52	PRE'SAINT DIDIER	053
11	39	4	12	14	35	19	68	QUART	054
-	-	-	-	1	2	2	6	RHÈMES NOTRE DAME	055
4	18	-	-	2	5	11	32	RHÈMES SAINT GEORGES	056
3	18	-	-	2	4	3	9	ROISAN	057
9	29	1	3	23	61	23	70	SAINT CHRISTOPHE	058
6	22	-	-	5	9	1	1	SAINT DENIS	059
11	34	-	-	13	33	13	36	SAINT MARCEL	060
2	4	-	-	1	1	3	13	SAINT NICOLAS	061
2	9	-	-	5	7	4	13	SAINT OYEN	062
7	18	1	1	13	33	26	72	SAINT PIERRE	063
17	52	2	4	4	12	25	61	SAINT RHÉMY	064
47	153	18	60	263	790	64	217	SAINT VINCENT	065
34	109	10	32	30	96	30	104	SARRE	066
4	11	-	-	5	21	5	17	TORGNON	067
3	8	1	3	2	6	3	8	VALGRISANCHE	068
8	25	-	-	10	32	2	6	VALPELLINE	069
4	10	-	-	1	3	15	53	VALSAVARANCHE	070
63	205	4	11	84	292	18	66	VALTOURNANCHE	071
5	16	-	-	7	15	4	15	VERRAYES	072
38	123	13	36	34	95	30	103	VERRÈS	073
7	24	2	5	10	24	14	44	VILLENEUVE	074
1.254	4.075	298	896	2.016	5.679	1.973	6.248	VALLE D'AOSTA	

Tav. 13 — Famiglie residenti con il capo famiglia in condizione professionale, per settore di attività economica e posizione nella professione del capo famiglia

A - TOTALE

Codice del Comune	C O M U N I	P O S I Z I O N E N E L L A P R O F E S S I O N E D E L C A P O F A M I G L I A									
		Imprenditori e liberi professionisti		Lavoratori in proprio		Dirigenti e impiegati		Lavoratori dipendenti		Coadiuvanti	
		Famiglie	Componenti	Famiglie	Componenti	Famiglie	Componenti	Famiglie	Componenti	Famiglie	Componenti
001	ALLAIN	-	-	58	178	2	3	20	67	1	4
002	ANTEY SAINT ANDRE'	-	-	96	280	14	33	39	132	1	3
003	AOSTA	251	809	1.320	4.147	2.576	7.938	3.976	13.172	59	156
004	ARNAZ	3	10	83	275	24	71	163	526	-	-
005	ARVIER	2	10	53	171	47	135	102	330	1	4
006	AVISE	1	1	39	140	7	13	35	94	-	-
007	AYAS	7	17	225	773	18	51	29	87	2	7
008	AYMAVILLE	2	8	54	174	24	59	161	510	-	-
009	BARD	3	3	7	16	9	26	20	51	-	-
010	BIONAZ	3	13	33	117	4	14	26	81	-	-
011	BRISOGNE	1	2	51	142	3	4	74	215	1	1
012	BRUSSON	4	15	143	464	20	49	57	150	-	-
013	CHALLANT SAINT ANSELME	3	10	91	257	11	31	52	163	-	-
014	CHALLANT SAINT VICTOR	2	5	50	155	8	31	63	193	-	-
015	CHANBAVE	3	4	45	157	22	63	105	347	-	-
016	CHAMOIS	3	11	20	58	3	8	14	51	1	2
017	CHAMPDEPRAZ	3	6	28	97	4	12	96	327	2	5
018	CHAMPORCHER	5	17	31	89	15	43	53	182	1	4
019	CHARVENSOD	4	9	65	202	36	93	254	834	1	4
020	CHÂTILLON	22	84	228	740	187	585	531	1.743	13	33
021	COGNE	6	22	74	241	48	135	199	652	3	9
022	COURMAYEUR	22	74	240	762	108	321	202	732	6	19
023	DONNAZ	6	15	99	307	68	197	285	925	-	-
024	DOUES	2	8	66	231	4	10	30	113	-	-
025	EMARESE	-	-	26	76	3	13	14	58	-	-
026	ETROUBLES	3	7	63	179	23	73	28	87	4	10
027	FENIS	3	14	57	172	21	65	194	623	-	-
028	FONTAINEMORE	-	-	60	169	3	10	38	127	-	-
029	GABY	4	10	51	153	26	85	50	178	1	3
030	GIGNOD	1	2	76	226	22	68	84	247	1	5
031	GRESSAN	2	6	48	154	35	106	248	860	-	-
032	GRESSONEY-LA TRINITE'	3	10	20	65	11	37	15	59	-	-
033	GRESSONEY SAINT JEAN	6	16	99	337	21	71	35	103	1	3
034	HÔNE	5	19	44	137	30	99	136	457	-	-
035	INTROD	3	8	40	114	10	21	61	194	1	4
036	ISSIME	-	-	44	138	7	20	31	113	-	-
037	ISSOGNE	5	18	29	104	17	58	209	715	2	6
038	JOVENÇAN	-	-	19	60	9	22	54	173	1	4
039	LA MAGDELEINE	-	-	18	50	5	12	5	17	-	-
040	LA SALLE	3	9	166	497	20	57	123	386	1	2
041	LA THUILE	17	47	56	169	19	47	51	153	1	2
042	LILLIANES	2	5	31	96	11	30	57	190	-	-
043	MONTJOVET	1	4	64	182	21	55	154	484	-	-
044	MORGEX	7	26	108	339	58	181	156	520	-	-
045	NUS	4	14	183	555	67	211	210	716	2	6
046	OLLOMONT	-	-	21	63	2	5	14	58	-	-
047	OYACE	-	-	9	31	4	13	30	113	-	-
048	PERLOZ	-	-	17	43	4	8	46	165	2	9
049	POLLEIN	-	-	38	122	10	20	102	318	-	-
050	PONT-BOZET	1	1	15	35	8	15	48	152	-	-
051	PONTEY	3	10	18	63	10	36	74	233	-	-
052	PONT SAINT MARTIN	17	64	158	508	184	546	462	1.480	2	2
053	PRE'SAINT DIDIER	9	30	62	209	28	88	73	254	1	2
054	QUART	7	29	137	425	40	125	212	719	1	1
055	RHÊMES NOTRE DAME	-	-	15	47	1	3	8	21	1	2
056	RHÊMES SAINT GEORGES	1	3	16	63	4	13	32	105	1	2
057	ROISAN	-	-	14	45	4	12	50	175	1	4
058	SAINTE CHRISTOPHE	11	42	66	216	50	151	221	734	5	17
059	SAINTE DENIS	1	1	37	116	6	10	56	173	-	-
060	SAINTE MARCEL	4	11	57	150	40	125	113	344	-	-
061	SAINTE NICOLAS	2	6	52	164	8	24	8	26	-	-
062	SAINTE OYEN	-	-	18	61	6	11	26	89	-	-
063	SAINTE PIERRE	6	18	142	413	44	119	153	494	3	10
064	SAINTE RHÉMY	1	1	74	220	26	64	43	115	-	-
065	SAINTE VINCENT	26	79	309	961	334	1.019	435	1.390	10	31
066	SARRE	11	44	117	358	109	336	301	1.055	1	2
067	TORGNON	4	10	61	199	7	17	47	182	3	12
068	VALGRISANCHE	1	5	22	68	9	23	18	80	-	-
069	VALPELLINE	2	7	33	93	27	92	89	303	-	-
070	VALSAVARANCHE	3	11	26	80	5	12	25	87	-	-
071	VALTOURNANCHE	60	224	152	523	48	156	175	650	4	10
072	VERRAYES	3	8	143	426	6	11	160	543	2	8
073	VERRÈS	15	53	155	505	107	312	301	978	12	39
074	VILLENEUVE	2	3	70	212	26	77	118	380	-	-
	VALLE D'AOSTA	617	2.028	6.555	20.564	4.858	14.709	11.979	39.553	156	447

Segue TAV. 13 — Famiglie residenti con il capo famiglia in condizione professionale, per settore di attività economica e posizione nella professione del capo famiglia

B - AGRICOLTURA, FORESTE, CACCIA E PESCA

POS. ...
ARCHIVIO

Codice dei Comuni	COMUNI	POSIZIONE NELLA PROFESSIONE DEL CAPO FAMIGLIA											
		Imprenditori e liberi professionisti		Lavoratori in proprio		Dirigenti e impiegati		Lavoratori dipendenti		Coadiuvanti			
		Famiglie	Componenti	Famiglie	Componenti	Famiglie	Componenti	Famiglie	Componenti	Famiglie	Componenti		
001	ALLAIN	-	-	54	166	-	-	-	-	-	-	-	-
002	ANTEY SAINT ANDRE'	-	-	53	151	-	-	-	-	-	-	-	-
003	AOSTA	-	-	85	256	5	12	19	71	-	-	-	-
004	ARNAZ	-	-	48	156	-	-	3	3	-	-	-	-
005	ARVIER	-	-	39	121	1	3	5	17	1	-	4	-
006	AVISE	-	-	29	111	-	-	3	3	-	-	-	-
007	AYAS	-	-	154	505	-	-	-	-	-	-	-	-
008	AYMAVILLE	-	-	19	56	-	-	4	4	-	-	-	-
009	BARD	-	-	2	8	-	-	-	-	-	-	-	-
010	BIONAZ	-	-	26	93	-	-	7	18	-	-	-	-
011	BRISOGNE	-	-	45	128	-	-	5	9	1	-	1	-
012	BRUSSON	-	-	93	304	-	-	6	21	-	-	-	-
013	CHALLANT SAINT ANSELME	-	-	71	203	-	-	4	8	-	-	-	-
014	CHALLANT SAINT VICTOR	-	-	34	95	-	-	3	3	-	-	-	-
015	CHAMBAVE	-	-	18	58	-	-	-	-	-	-	-	-
016	CHAMOIS	-	-	17	48	-	-	2	11	1	-	2	-
017	CHAMPEDEPRAZ	-	-	8	26	-	-	2	2	-	-	-	-
018	CHAMPORCHER	-	-	11	34	1	3	9	25	-	-	-	-
019	CHARVENSOD	-	-	16	41	-	-	5	10	-	-	-	-
020	CHÂTILLON	-	-	59	177	1	3	7	18	-	-	-	-
021	COGNE	-	-	12	35	-	-	3	8	-	-	-	-
022	COURMAYEUR	-	-	40	111	-	-	3	11	-	-	-	-
023	DONNAZ	-	-	48	144	1	4	5	6	-	-	-	-
024	DOUES	-	-	63	226	-	-	12	55	-	-	-	-
025	EMARESE	-	-	23	65	-	-	-	-	-	-	-	-
026	ETROUBLES	-	-	46	133	-	-	2	5	1	-	2	-
027	FÈNIS	-	-	26	81	-	-	4	9	-	-	-	-
028	FONTAINEMORE	-	-	48	131	-	-	1	5	-	-	-	-
029	GABY	-	-	22	62	-	-	2	9	1	-	3	-
030	GIGNOD	-	-	53	149	-	-	7	16	-	-	-	-
031	GRESSAN	-	-	27	79	-	-	2	5	-	-	-	-
032	GRESSONEY-LA TRINITE'	-	-	8	22	1	4	-	-	-	-	-	-
033	GRESSONEY SAINT JEAN	-	-	44	159	-	-	5	12	-	-	-	-
034	HÔNE	-	-	10	29	-	-	-	-	-	-	-	-
035	INTROD	-	-	26	77	-	-	1	1	-	-	-	-
036	ISSIME	-	-	26	77	-	-	1	1	-	-	-	-
037	ISSOGNE	-	-	10	33	1	5	3	10	1	-	1	-
038	JOVENÇAN	-	-	13	43	-	-	1	3	1	-	4	-
039	LA MAGDELEINE	-	-	14	40	-	-	1	4	-	-	-	-
040	LA SALLE	-	-	101	306	-	-	5	9	1	-	2	-
041	LA THUILE	-	-	26	83	-	-	2	4	-	-	-	-
042	LILLIANES	-	-	23	72	-	-	2	6	-	-	-	-
043	MONTJOVET	-	-	31	78	-	-	-	-	-	-	-	-
044	MORGEX	-	-	33	100	-	-	4	13	-	-	-	-
045	NUS	-	-	117	346	-	-	6	11	1	-	4	-
046	OLLOMONT	-	-	16	49	-	-	2	7	-	-	-	-
047	OYACE	-	-	6	24	-	-	3	5	-	-	-	-
048	PERLOZ	-	-	11	24	-	-	-	-	2	-	9	-
049	POLLEIN	-	-	27	91	-	-	3	3	-	-	-	-
050	PONT-BOZET	-	-	11	25	1	2	3	6	-	-	-	-
051	PONTEY	-	-	11	43	-	-	-	-	-	-	-	-
052	PONT SAINT MARTIN	-	-	15	44	-	-	3	6	-	-	-	-
053	PRE'SAINT DIDIER	-	-	20	72	-	-	9	26	-	-	-	-
054	QUART	-	-	95	299	-	-	14	28	1	-	1	-
055	RHÈMES NOTRE DAME	-	-	11	33	-	-	2	4	-	-	-	-
056	RHÈMES SAINT GEORGES	-	-	12	47	-	-	5	9	-	-	-	-
057	ROISAN	-	-	6	18	-	-	6	20	1	-	4	-
058	SAINTE CHRISTOPHE	1	2	42	145	-	-	7	22	-	-	-	-
059	SAINTE DENIS	-	-	28	83	-	-	3	4	-	-	-	-
060	SAINTE MARCEL	-	-	32	77	2	4	5	14	-	-	-	-
061	SAINTE NICOLAS	-	-	46	148	-	-	-	-	-	-	-	-
062	SAINTE OYEN	-	-	17	59	-	-	6	17	-	-	-	-
063	SAINTE PIERRE	-	-	76	217	2	8	6	19	-	-	-	-
064	SAINTE RHÉMY	-	-	70	207	-	-	4	4	-	-	-	-
065	SAINTE VINCENT	-	-	83	231	-	-	5	8	-	-	-	-
066	SARRE	-	-	30	75	1	2	5	9	-	-	-	-
067	TORGNON	-	-	49	154	-	-	2	6	3	-	12	-
068	VALGRISANCHE	-	-	15	51	-	-	2	5	-	-	-	-
069	VALPELLINE	-	-	20	51	-	-	7	22	-	-	-	-
070	VALSAVARANCHE	-	-	13	38	-	-	-	-	-	-	-	-
071	VALTOURNANCHE	-	-	20	73	-	-	1	1	-	-	-	-
072	VERRAYES	-	-	113	331	-	-	2	3	1	-	4	-
073	VERRÈS	-	-	14	62	-	-	4	5	1	-	4	-
074	VILLENEUVE	-	-	31	93	3	7	5	10	-	-	-	-
	VALLE D'AOSTA	1	2	2.711	8.282	20	57	270	689	18	-	57	-

Segue TAV. 13 — Famiglie residenti con il capo famiglia in condizione professionale, per settore di attività economica e posizione nella professione del capo famiglia

C - INDUSTRIE

Codice del Comune	C O M U N I	P O S I Z I O N E N E L L A P R O F E S S I O N E D E L C A P O F A M I G L I A									
		Imprenditori e liberi professionisti		Lavoratori in proprio		Dirigenti e impiegati		Lavoratori dipendenti		Coadiuvanti	
		Famiglie	Componenti	Famiglie	Componenti	Famiglie	Componenti	Famiglie	Componenti	Famiglie	Componenti
001	ALLAIN	-	-	2	8	1	2	17	63	1	4
002	ANTEY SAINT ANDRE'	-	-	22	66	2	7	25	85	-	-
003	AOSTA	51	189	469	1.519	852	2.770	2.960	10.070	16	36
004	ARNAZ	2	9	19	68	11	36	136	461	-	-
005	ARVIER	1	4	6	23	27	84	76	250	-	-
006	AVISE	-	-	6	16	2	4	21	58	-	-
007	AYAS	3	7	26	97	2	5	13	39	-	-
008	AYMAVILLE	1	4	24	88	13	35	138	458	-	-
009	BARD	-	-	2	3	4	11	18	43	-	-
010	BIONAZ	2	8	5	19	3	12	14	56	-	-
011	BRISSOGNE	-	-	1	3	-	-	64	193	-	-
012	BRUSSON	2	10	17	52	5	15	33	90	-	-
013	CHALLANT SAINT ANSELME	2	6	12	34	4	7	43	137	-	-
014	CHALLANT SAINT VICTOR	2	5	9	29	4	17	44	133	-	-
015	CHAMBAVE	1	1	12	42	8	26	86	294	-	-
016	CHAMOIS	2	8	-	-	-	-	6	21	-	-
017	CHAMPDEPRAZ	2	5	12	50	1	3	78	271	-	-
018	CHAMPORCHER	1	3	7	25	4	11	39	139	1	4
019	CHARVENSOD	3	7	28	97	14	37	210	694	-	-
020	CHÂTILLON	6	26	72	260	78	257	439	1.461	3	10
021	COGNE	3	11	28	94	30	91	181	610	-	-
022	COURMAYEUR	3	12	70	264	10	37	98	380	-	-
023	DONNAZ	2	8	23	79	34	104	260	861	-	-
024	DOUES	1	4	1	1	-	-	14	50	-	-
025	EMARESE	-	-	3	11	1	3	13	55	-	-
026	ETROUBLES	1	2	4	11	3	11	18	61	1	3
027	FÈNIS	3	14	12	35	5	16	140	465	-	-
028	FONTAINEMORE	-	-	5	16	2	8	34	112	-	-
029	GABY	3	7	12	37	16	57	44	158	-	-
030	GIGNOD	1	2	7	27	5	15	60	189	-	-
031	GRESSAN	2	6	14	48	21	70	208	729	-	-
032	GRESSONEY-LA TRINITE'	-	-	1	2	2	7	10	39	-	-
033	GRESSONEY SAINT JEAN	3	10	24	78	7	25	18	62	-	-
034	HÔNE	3	10	16	53	18	59	131	439	-	-
035	INTROD	1	3	6	19	2	7	48	156	1	4
036	ISSIME	-	-	6	25	1	4	29	108	-	-
037	ISSOGNE	2	7	15	58	6	22	185	641	-	-
038	JOVENÇAN	-	-	2	8	1	4	46	156	-	-
039	LA MAGDELEINE	-	-	1	1	1	3	3	11	-	-
040	LA SALLE	2	6	39	118	4	12	77	243	-	-
041	LA THUILE	2	6	11	31	4	7	20	63	-	-
042	LILLIANES	-	-	6	17	8	24	50	170	-	-
043	MONTJOVET	1	4	16	58	9	25	139	431	-	-
044	MORGEX	2	8	32	98	19	62	124	420	-	-
045	NUS	1	2	31	110	20	62	165	569	-	-
046	OLLOMONT	-	-	1	6	-	-	10	42	-	-
047	OYACE	-	-	2	6	1	7	22	87	-	-
048	PERLOZ	-	-	4	13	2	4	41	145	-	-
049	POLLEIN	-	-	4	12	5	12	85	276	-	-
050	PONT-BOZET	-	-	2	6	1	1	38	124	-	-
051	PONTEY	2	8	3	10	3	10	66	210	-	-
052	PONT SAINT MARTIN	5	18	56	192	129	397	407	1.324	1	1
053	PRE'SAINT DIDIER	-	-	17	62	4	16	28	97	-	-
054	QUART	2	8	12	37	12	38	168	598	-	-
055	RHÈMES NOTRE DAME	-	-	-	-	1	3	4	11	-	-
056	RHÈMES SAINT GEORGES	1	3	1	6	1	4	13	54	-	-
057	ROISAN	-	-	4	14	2	8	40	139	-	-
058	SAINTE CHRISTOPHE	3	16	14	42	23	74	172	594	-	-
059	SAINTE DENIS	1	1	5	16	4	8	41	132	-	-
060	SAINTE MARCEL	-	-	15	44	18	65	94	294	-	-
061	SAINTE NICOLAS	2	6	4	11	-	-	7	24	-	-
062	SAINTE OYEN	-	-	-	-	-	-	14	49	-	-
063	SAINTE PIERRE	5	14	35	113	17	51	122	403	3	10
064	SAINTE RHÉMY	1	1	2	6	-	-	12	33	-	-
065	SAINTE VINCENT	8	28	67	227	42	123	246	803	2	6
066	SARRE	6	28	41	143	40	117	247	879	1	2
067	TORGNON	1	4	4	14	2	5	35	137	-	-
068	VALGRISANICHE	1	5	1	2	4	11	12	62	-	-
069	VALPELLINE	1	3	5	18	14	59	76	262	-	-
070	VALSAVARANCHE	3	11	7	23	2	5	9	31	-	-
071	VALTOURNANCHE	3	17	28	104	7	23	92	378	1	2
072	VERRAYES	3	8	13	42	-	-	142	488	-	-
073	VERRÈS	4	16	59	193	50	141	258	843	1	2
074	VILLENEUVE	-	-	21	68	6	19	96	317	-	-
	VALLE D'AOSTA	169	609	1.563	5.228	1.654	5.275	9.172	31.030	32	84

Segue Tav. 13 — Famiglie residenti con il capo famiglia in condizione professionale, per settore di attività economica e posizione nella professione del capo famiglia

D - ALTRE ATTIVITÀ

Codice dei Comuni	C O M U N I	P O S I Z I O N E N E L L A P R O F E S S I O N E D E L C A P O F A M I G L I A									
		Imprenditori e liberi professionisti		Lavoratori in proprio		Dirigenti e impiegati		Lavoratori dipendenti		Coadiuvanti	
		Famiglie	Componenti	Famiglie	Componenti	Famiglie	Componenti	Famiglie	Componenti	Famiglie	Componenti
001	ALLAIN	-	-	2	4	1	1	3	4	-	-
002	ANTEY SAINT ANDRE'	-	-	21	63	12	26	14	47	1	3
003	AOSTA	200	620	766	2.372	1.719	5.156	997	3.031	43	120
004	ARNAZ	1	1	16	51	13	35	24	62	-	-
005	ARVIER	1	6	8	27	19	48	21	63	-	-
006	AVISE	1	1	4	13	5	9	11	33	-	-
007	AYAS	4	10	45	171	16	46	16	48	2	7
008	AYMAVILLE	1	4	11	30	11	24	19	48	-	-
009	BARD	3	3	3	5	5	15	2	8	-	-
010	BIONAZ	1	5	2	5	1	2	5	7	-	-
011	BRISOGNE	1	2	5	11	3	4	5	13	-	-
012	BRUSSON	2	5	33	108	15	34	18	39	-	-
013	CHALLANT SAINT ANSELME	1	4	8	20	7	24	5	18	-	-
014	CHALLANT SAINT VICTOR	-	-	7	31	4	14	16	57	-	-
015	CHAMBAVE	2	3	15	57	14	37	19	53	-	-
016	CHAMOIS	1	3	3	10	3	8	6	19	-	-
017	CHAMPDEPRAZ	1	1	8	21	3	9	16	54	2	5
018	CHAMPORCHER	4	14	13	30	10	29	5	18	-	-
019	CHARVENSGD	1	2	21	64	22	56	39	130	1	4
020	CHÂTILLON	16	58	97	303	108	325	85	264	10	23
021	COGNE	3	11	34	112	18	44	15	34	3	9
022	COURMAYEUR	19	62	130	387	98	284	101	341	6	19
023	DONNAZ	4	7	28	84	33	89	20	58	-	-
024	DOUES	1	4	2	4	4	10	4	8	-	-
025	EMARESE	-	-	-	-	2	10	1	3	-	-
026	ETROUBLES	2	5	13	35	20	62	8	21	2	5
027	FÉNIS	-	-	19	56	16	49	50	149	-	-
028	FONTAINEMORE	-	-	7	22	1	2	3	10	-	-
029	GABY	1	3	17	54	10	28	4	11	-	-
030	GIGNOD	-	-	16	50	17	53	17	42	1	5
031	GRESSAN	-	-	7	27	14	36	38	126	-	-
032	GRESSONEY-LA TRINITE'	3	10	11	41	8	26	5	20	-	-
033	GRESSONEY SAINT JEAN	3	6	31	100	14	46	12	29	1	3
034	HÔNE	2	9	18	55	12	40	5	18	-	-
035	INTROD	2	5	8	18	8	14	12	37	-	-
036	ISSIME	-	-	12	36	6	16	1	4	-	-
037	ISSOGNE	3	11	4	13	10	31	21	64	1	5
038	JOVENÇAN	-	-	4	9	8	18	7	14	-	-
039	LA MAGDELEINE	-	-	3	9	4	9	1	2	-	-
040	LA SALLE	1	3	26	73	16	45	41	134	-	-
041	LA THUILE	15	41	19	55	15	40	29	86	1	2
042	LILLIANES	2	5	2	7	3	6	5	14	-	-
043	MONTJOVET	-	-	17	46	12	30	15	53	-	-
044	MORGEX	5	18	43	141	39	119	28	87	-	-
045	NUS	3	12	35	99	47	149	39	136	1	2
046	OLLOMONT	-	-	4	8	2	5	2	9	-	-
047	OYACE	-	-	1	1	3	6	5	21	-	-
048	PERLOZ	-	-	2	6	2	2	5	20	-	-
049	POLLEIN	-	-	7	19	5	8	14	39	-	-
050	PONT-BOZET	1	1	2	4	6	12	7	22	-	-
051	PONTEY	1	2	4	10	7	26	8	23	-	-
052	PONT SAINT MARTIN	12	46	87	272	55	149	52	150	1	1
053	PRE-SAINT DIDIER	9	30	25	75	24	72	36	131	1	2
054	QUART	5	21	30	89	28	87	30	93	-	-
055	RHÈMES NOTRE DAME	-	-	4	14	-	-	2	6	1	2
056	RHÈMES SAINT GEORGES	-	-	3	10	3	9	14	42	1	2
057	ROISAN	-	-	4	13	2	4	4	16	-	-
058	SAINTE CHRISTOPHE	7	24	10	29	27	77	42	118	5	17
059	SAINTE DENIS	-	-	4	17	2	2	12	37	-	-
060	SAINTE MARCEL	4	11	10	29	20	56	14	36	-	-
061	SAINTE NICOLAS	-	-	2	5	8	24	1	2	-	-
062	SAINTE OYEN	-	-	1	2	6	11	6	23	-	-
063	SAINTE PIERRE	1	4	31	83	25	60	25	72	-	-
064	SAINTE RHÉMY	-	-	2	7	26	64	27	78	-	-
065	SAINTE VINCENT	18	51	159	503	292	896	184	579	8	25
066	SARRE	5	16	46	140	68	217	49	167	-	-
067	TORGNON	3	6	8	31	5	12	10	39	-	-
068	VALGRISANCHE	-	-	6	15	5	12	4	13	-	-
069	VALPELLINE	1	4	8	24	13	33	6	19	-	-
070	VALSAVARANCHE	-	-	6	19	3	7	16	56	-	-
071	VALTOURNANCHE	57	207	104	346	41	133	82	271	3	8
072	VERRAYES	-	-	17	53	6	11	16	52	1	4
073	VERRÈS	11	37	82	250	57	171	39	130	10	33
074	VILLENEUVE	2	3	18	51	17	51	17	53	-	-
	VALLE D'AOSTA	447	1.417	2.281	7.054	3.184	9.377	2.537	7.834	106	306

Tav. 14 — Famiglie residenti con il capo famiglia in condizione non professionale per condizione del capo famiglia

Codice dei Comuni	C O M U N I	IN CERCA DI PRIMA OCCUPAZIONE		CASALINGHE		PERSONE RITIRATE DAL LAVORO		ALTRA CONDIZIONE	
		Famiglie	Componenti	Famiglie	Componenti	Famiglie	Componenti	Famiglie	Componenti
		001	ALLAIN	-	-	8	10	44	67
002	ANTEY SAINT ANDRE'	-	-	18	32	50	92	9	16
003	AOSTA	6	15	1.088	1.948	3.156	7.822	88	197
004	ARNAZ	-	-	10	27	153	324	5	15
005	ARVIER	1	1	21	38	60	122	2	4
006	AVISE	-	-	9	17	41	75	2	2
007	AYAS	-	-	16	28	94	198	8	14
008	AYMAVILLE	-	-	42	59	161	408	6	17
009	BARD	-	-	9	16	18	41	4	14
010	BIONAZ	-	-	1	1	28	64	-	-
011	BRISSOGNE	-	-	18	28	52	95	3	3
012	BRUSSON	-	-	25	47	142	287	5	22
013	CHALLANT SAINT ANSELME	-	-	5	11	88	189	4	11
014	CHALLANT SAINT VICTOR	-	-	11	16	88	174	1	2
015	CHAMBAVE	-	-	34	50	108	271	1	4
016	CHAMOIS	-	-	1	1	10	19	1	1
017	CHAMPDEPRAZ	-	-	39	62	74	186	8	18
018	CHAMPORCHER	-	-	5	14	90	154	6	12
019	CHARVENSOD	-	-	40	71	139	393	5	8
020	CHÂTILLON	-	-	114	189	399	877	15	41
021	COGNE	1	3	30	56	193	500	20	32
022	COURMAYEUR	-	-	45	83	100	230	4	7
023	DONNAZ	-	-	91	145	247	582	2	7
024	DOUDES	-	-	6	7	33	75	14	36
025	EMARESE	-	-	6	9	20	46	2	4
026	ETROUBLES	-	-	13	21	51	97	2	3
027	FENIS	-	-	14	39	205	484	2	3
028	FONTAINEMORE	1	2	6	10	102	204	5	7
029	GABY	-	-	22	44	64	143	1	1
030	GIGNOD	-	-	13	23	135	291	3	9
031	GRESSAN	1	1	31	50	142	368	24	74
032	GRESSONEY-LA TRINITE'	-	-	5	14	17	52	1	2
033	GRESSONEY SAINT JEAN	-	-	28	56	51	126	5	10
034	HÔNE	-	-	12	26	170	340	3	6
035	INTROD	-	-	27	42	52	121	-	-
036	ISSINE	-	-	13	26	38	94	-	-
037	ISSOGNE	-	-	14	44	206	455	5	16
038	JOVENÇAN	-	-	5	10	54	143	-	-
039	LA MAGDELEINE	-	-	4	5	15	31	-	-
040	LA SALLE	-	-	14	38	176	374	7	18
041	LA TRUILE	-	-	28	47	68	171	1	2
042	LILLIANES	-	-	22	39	45	106	1	2
043	MONTJOVET	-	-	10	21	237	502	12	42
044	MORGEX	-	-	55	93	125	282	3	6
045	NUS	-	-	23	47	190	466	8	15
046	OLLOMONT	-	-	10	13	7	22	9	18
047	OYACE	-	-	3	10	13	36	-	-
048	PERLOZ	-	-	2	4	75	182	1	2
049	POLLEIN	1	1	16	17	73	137	6	11
050	PONT-BOZET	-	-	1	4	55	107	-	-
051	PONTEY	-	-	5	12	58	135	4	9
052	PONT SAINT MARTIN	-	-	124	195	296	706	6	12
053	PRE'SAINT DIDIER	-	-	25	47	67	139	2	6
054	QUART	-	-	33	90	259	612	7	12
055	RHÊMES NOTRE DAME	-	-	2	2	11	24	-	-
056	RHÊMES SAINT GEORGES	-	-	15	27	14	37	3	3
057	ROISAN	1	2	8	22	58	143	3	6
058	SAINTE CHRISTOPHE	2	4	36	65	169	449	13	25
059	SAINTE DENIS	-	-	4	5	45	103	-	-
060	SAINTE MARCEL	-	-	18	30	137	292	6	15
061	SAINTE NICOLAS	-	-	3	3	42	67	-	-
062	SAINTE OYEN	-	-	3	5	10	20	-	-
063	SAINTE PIERRE	-	-	35	58	165	352	1	2
064	SAINTE RHÉMY	-	-	4	6	30	60	3	7
065	SAINTE VINCENT	-	-	107	185	373	785	34	97
066	SARRE	1	1	36	64	234	567	5	17
067	TORGNON	1	3	4	5	17	27	11	29
068	VALGRISANCHE	-	-	5	5	23	97	1	3
069	VALPELLINE	-	-	22	42	42	94	1	2
070	VALSAVARANCHE	-	-	12	17	23	47	1	2
071	VALTOURNANCHE	1	4	41	67	93	253	-	-
072	VERRAYES	-	-	14	30	90	203	2	8
073	VERRÈS	-	-	53	103	291	625	-	-
074	VILLENEUVE	-	-	24	37	99	210	2	5
	VALLE D'AOSTA	17	37	2.716	4.830	10.600	24.672	420	995

Tav. 15 — Famiglie residenti per ampiezza della famiglia

Codice dei Comuni	COMUNI	FAMIGLIE CON COMPONENTI									
		1	2	3	4	5	6	7	8	9 e più	
										Famiglie	Componenti
001	ALLAIN	39	43	23	19	5	3	1	-	1	10
002	ANTEY SAINT ANDRE'	68	47	51	38	17	6	-	-	-	-
003	AOSTA	2.050	3.174	3.445	2.508	905	270	94	48	26	252
004	ARNAZ	97	100	100	89	40	11	3	1	-	-
005	ARVIER	58	72	64	65	20	9	1	-	-	-
006	AVISE	44	28	29	21	6	3	1	2	-	-
007	AYAS	98	82	76	73	44	15	7	2	2	18
008	AYNAVILLE	104	111	104	85	29	10	4	3	-	-
009	BARD	22	20	14	11	-	2	1	-	-	-
010	BIONAZ	23	18	19	15	14	3	1	-	2	19
011	BRISOGNE	62	54	47	28	8	2	1	1	-	-
012	BRUSSON	120	90	73	71	26	12	3	1	-	-
013	CHALLANT SAINT ANSELME	64	64	57	48	14	3	3	1	-	-
014	CHALLANT SAINT VICTOR	54	68	46	40	9	3	2	-	1	11
015	CHAMBAVE	72	80	66	62	24	7	4	-	3	28
016	CHAMOIS	9	14	16	6	7	-	1	-	-	-
017	CHAMPDEPRAZ	69	65	40	39	26	7	2	4	2	20
018	CHAMPORCHER	64	52	38	37	9	3	2	1	-	-
019	CHARVENOD	100	134	115	126	41	15	6	5	2	20
020	CHÂTILLON	319	372	325	321	107	40	15	4	6	58
021	COGNE	92	154	160	101	46	13	6	2	-	-
022	COURMAYEUR	111	159	179	172	73	25	6	1	1	9
023	DONHAZ	178	209	200	126	57	13	10	2	3	29
024	DOUES	28	37	27	38	13	7	2	3	-	-
025	EMARESE	15	18	18	6	8	5	1	-	-	-
026	ETROUBLES	46	57	46	22	11	3	1	-	1	11
027	FÈNIS	102	117	124	101	33	13	5	-	1	10
028	FONTAINEMORE	57	68	44	28	16	2	-	-	-	-
029	GABY	48	54	52	37	19	7	-	1	1	12
030	GIGNOD	74	104	84	41	22	8	1	1	-	-
031	GRESSAN	88	99	144	125	58	13	1	1	2	18
032	GRESSONEY-LA TRINITE'	10	15	12	20	10	4	-	-	1	9
033	GRESSONEY SAINT JEAN	50	65	53	40	22	7	7	-	2	22
034	HÔNE	80	111	102	74	24	7	-	1	1	10
035	INTROD	62	51	26	26	21	7	-	-	1	11
036	ISSIME	27	34	27	26	10	4	3	2	-	-
037	ISSOGNE	96	116	118	96	34	18	4	2	3	28
038	JOVENÇAN	23	34	42	27	11	3	2	-	-	-
039	LA HAGDELEINE	17	10	8	8	2	2	-	-	-	-
040	LA SALLE	106	143	120	89	40	11	1	-	-	-
041	LA THUILLE	56	59	69	38	13	3	2	1	-	-
042	LILLIANES	34	49	38	27	13	7	1	-	-	-
043	MONTJOVET	137	127	119	67	31	10	6	1	1	9
044	MORGEY	110	122	106	121	37	11	3	1	1	11
045	NUS	145	149	165	127	58	24	9	5	5	47
046	OLLOMONT	14	20	8	10	5	6	-	-	-	-
047	OYACE	14	9	10	7	7	8	2	2	-	-
048	PERLOZ	33	37	37	24	5	5	4	2	-	-
049	POLLEIN	68	61	63	36	10	5	2	-	1	9
050	PONT-BOZET	34	45	23	17	4	2	3	-	-	-
051	PONTEY	26	45	48	33	17	2	-	-	1	9
052	PONT SAINT MARTIN	242	318	334	213	99	27	10	3	3	30
053	PRE'SAINT DIDIER	58	56	59	62	21	7	2	-	2	19
054	QUART	133	192	152	118	64	20	13	1	3	29
055	RHÈNES NOTRE DAME	9	10	9	7	3	-	-	-	-	-
056	RHÈNES SAINT GEORGES	20	23	13	17	8	1	1	1	2	19
057	ROISAN	26	33	34	27	13	3	1	1	1	9
058	SAINTE CHRISTOPHE	91	147	142	115	51	18	5	3	1	10
059	SAINTE DENIS	49	27	28	19	12	13	1	-	-	-
060	SAINTE MARCEL	94	105	91	55	16	9	4	1	-	-
061	SAINTE NICOLAS	44	16	19	24	11	1	-	-	-	-
062	SAINTE OYEN	11	15	16	11	8	1	1	-	-	-
063	SAINTE PIERRE	124	151	126	97	43	4	1	1	2	20
064	SAINTE RHÉMY	49	44	42	28	12	4	2	-	-	-
065	SAINTE VINCENT	314	464	369	300	110	54	15	1	1	11
066	SARRE	128	205	181	200	65	23	6	5	2	18
067	TORGNON	39	27	25	28	21	10	2	2	1	9
068	VALGRISANCHE	16	15	13	9	12	5	6	1	2	20
069	VALPELLINE	47	45	49	46	20	3	2	3	1	9
070	VALSAVARANCHE	23	28	19	14	6	2	2	1	-	-
071	VALTOURNANCHE	85	122	116	123	84	24	12	6	2	22
072	VERRAYES	95	77	102	77	48	17	2	1	1	10
073	VERRÈS	174	237	259	164	73	21	5	1	-	-
074	VILLENEUVE	78	81	91	59	24	6	1	-	1	12
	VALLE D'AOSTA	7.466	9.504	9.309	7.225	2.905	952	328	133	96	937

Tav. 16 — Abitazioni in complesso (occupate)

Codice dei Comuni	C O M U N I	A B I T A Z I O N I O C C U P A T E						A B I T A	
		Numero	Superficie m ²	Stanze		Numero medio stanze per abitazione	Occupanti		Numero
				Totale	adibite esclusiva- mente o promiscua- mente ad abitazione		Famiglie	Componenti	
001	ALLAIN	134	8.113	411	410	3,1	134	330	41
002	ANTEY SAINT ANDRE'	227	13.078	732	714	3,2	227	588	393
003	AOSTA	12.100	881.068	42.500	42.092	3,5	12.483	36.104	858
004	ARNAZ	428	27.541	1.555	1.516	3,6	428	1.224	9
005	ARVIER	286	18.320	1.001	989	3,5	287	811	167
006	AVISE	118	8.025	423	422	3,6	134	342	57
007	AYAS	399	21.990	1.230	1.187	3,1	399	1.175	1.079
008	AYMAVILLE	432	27.549	1.518	1.504	3,5	450	1.235	143
009	BARD	59	4.010	197	195	3,3	69	163	26
010	BIONAZ	87	5.085	285	279	3,3	95	290	35
011	BRISSOGNE	187	8.971	548	546	2,9	203	490	29
012	BRUSSON	396	19.550	1.079	1.068	2,7	396	1.034	554
013	CHALLANT SAINT ANSELME	254	12.277	750	738	3,0	254	672	254
014	CHALLANT SAINT VICTOR	223	11.743	757	722	3,4	223	576	131
015	CHAMBAVE	317	18.440	1.067	1.057	3,4	317	894	33
016	CHAMOIS	49	2.546	140	139	2,9	53	151	56
017	CHAMPDEPRAZ	247	13.963	834	824	3,4	254	713	36
018	CHAMPORCHER	205	9.978	611	593	3,0	205	514	105
019	CHARVENSOD	500	32.143	1.771	1.746	3,5	539	1.598	70
020	CHÂTILLON	1.486	99.935	5.340	5.274	3,6	1.508	4.288	98
021	COGNE	573	38.402	1.935	1.902	3,4	574	1.650	419
022	COURMAYEUR	726	51.412	2.839	2.775	3,9	726	2.227	1.873
023	DONNAZ	762	52.381	2.799	2.768	3,7	796	2.174	116
024	DOURS	149	7.980	496	494	3,3	155	480	56
025	EMARESE	66	3.607	201	200	3,0	68	197	36
026	ETROUBLES	186	12.080	632	629	3,4	186	475	152
027	FÈNIS	496	33.510	1.833	1.825	3,7	496	1.400	173
028	FONTAINEMORE	215	14.508	735	728	3,4	215	529	310
029	GABY	217	13.137	686	666	3,2	218	615	192
030	GIGNOD	322	20.235	1.091	1.088	3,4	335	871	64
031	GRESSAN	528	37.856	1.972	1.921	3,7	531	1.619	215
032	GRESSONEY-LA TRINITE'	72	4.931	336	334	4,7	72	239	182
033	GRESSONEY SAINT JEAN	246	15.984	901	879	3,7	246	722	795
034	HÔNE	400	22.424	1.365	1.344	3,4	400	1.084	185
035	INTROD	194	10.509	657	649	3,4	194	504	35
036	ISSIME	133	9.373	496	486	3,7	133	391	107
037	ISSOGNE	477	26.861	1.604	1.573	3,4	479	1.392	17
038	JOVENÇAN	142	9.990	548	545	3,9	142	412	32
039	LA MAGDELEINE	47	2.951	157	157	3,3	47	115	43
040	LA SALLE	502	29.564	1.681	1.662	3,3	510	1.381	208
041	LA THUILE	240	14.040	779	775	3,2	241	638	279
042	LILLIANES	168	12.720	584	578	3,5	169	468	85
043	MONTJOVET	472	25.706	1.563	1.553	3,3	499	1.290	143
044	MORGEX	511	29.863	1.751	1.719	3,4	512	1.447	198
045	NUS	651	40.395	2.279	2.245	3,5	682	2.021	248
046	OLLOMONT	61	4.431	248	247	4,1	63	179	64
047	OYACE	54	2.704	168	167	3,1	59	203	32
048	PERLOZ	146	8.459	472	461	3,2	146	411	13
049	POLLEIN	223	13.342	739	734	3,3	245	625	34
050	PONT-BOZET	127	5.656	337	334	2,7	127	313	86
051	PONTEY	172	10.199	577	561	3,4	172	498	23
052	PONT SAINT MARTIN	1.213	80.337	4.266	4.200	3,5	1.249	3.513	162
053	PRE'SAINT DIDIER	255	16.945	949	931	3,7	257	741	585
054	QUART	693	42.047	2.266	2.240	3,3	694	2.010	189
055	RHÈMES NOTRE DAME	36	2.303	122	119	3,4	38	99	61
056	RHÈMES SAINT GEORGES	83	5.854	292	282	3,5	86	253	44
057	ROISAN	139	8.621	458	446	3,3	139	409	66
058	SAINTE CHRISTOPHE	552	36.994	1.971	1.947	3,6	566	1.688	80
059	SAINTE DENIS	148	7.256	444	436	3,0	149	408	129
060	SAINTE MARCEL	375	24.466	1.321	1.302	3,5	375	967	112
061	SAINTE NICOLAS	115	7.075	437	420	3,8	115	290	19
062	SAINTE OYEN	63	4.588	263	261	4,2	63	186	24
063	SAINTE PIERRE	547	39.869	2.139	2.113	3,9	547	1.462	231
064	SAINTE RHÉMY	181	11.919	613	603	3,4	181	473	87
065	SAINTE VINCENT	1.603	110.383	5.520	5.462	3,4	1.623	4.535	506
066	SARRE	808	58.255	2.966	2.938	3,7	814	2.441	109
067	TORGNON	155	8.035	478	470	3,1	155	484	432
068	VALGRISANCHE	78	5.308	287	283	3,7	79	281	33
069	VALPELLINE	215	12.705	675	671	3,1	216	633	53
070	VALSAVARANCHE	94	5.079	261	254	2,8	94	253	107
071	VALTOURNANCHE	547	31.900	1.813	1.785	3,3	548	1.807	1.947
072	VERRAYES	420	25.900	1.304	1.291	3,1	420	1.237	382
073	VERRÈS	915	59.306	3.192	3.127	3,5	934	2.615	47
074	VILLENEUVE	340	20.642	1.173	1.151	3,5	340	923	115
	VALLE D'AOSTA	36.987	2.455.322	128.420	126.746	3,5	37.778	107.470	16.109

e non occupate); altri tipi di alloggio

ZIONI NON OCCUPATE		T O T A L E			ALTRI TIPI DI ALLOGGIO			C O M U N I	Codice dei Comuni
Stanze	Numero medio stanze per abitazione	Numero	Stanze	Numero medio stanze per abitazione	Numero	Occupanti			
						Famiglie	Componenti		
108	2,6	175	519	3,0	-	-	-	ALLAIN	001
1.140	2,9	620	1.872	3,0	-	-	-	ANTEY SAINT ANDRE'	002
2.650	3,1	12.958	45.150	3,5	26	27	65	AOSTA	003
44	4,9	437	1.599	3,7	11	11	20	ARNAZ	004
397	2,4	453	1.398	3,1	1	1	3	ARVIER	005
191	3,4	175	614	3,5	-	-	-	AVISE	006
4.030	3,7	1.478	5.260	3,6	-	-	-	AYAS	007
395	2,8	575	1.913	3,3	-	-	-	AYMAVILLE	008
83	3,2	85	280	3,3	-	-	-	BARD	009
106	3,0	122	391	3,2	-	-	-	BIONAZ	010
75	2,6	216	623	2,9	-	-	-	BRISOGNE	011
2.083	3,8	950	3.162	3,3	-	-	-	BRUSSON	012
751	3,0	508	1.501	3,0	-	-	-	CHALLANT SAINT ANSELME	013
358	2,7	354	1.115	3,1	-	-	-	CHALLANT SAINT VICTOR	014
73	2,2	350	1.140	3,3	-	-	-	CHAMBAVE	015
184	3,3	105	324	3,1	-	-	-	CHAMOIS	016
114	3,2	283	948	3,3	-	-	-	CHAMPDEPRAZ	017
398	3,8	310	1.009	3,3	1	1	1	CHAMPORCHER	018
265	3,8	570	2.036	3,6	-	-	-	CHARVENSOD	019
302	3,1	1.584	5.642	3,6	-	-	-	CHÂTILLON	020
1.663	4,0	992	3.598	3,6	-	-	-	COGNE	021
8.082	4,3	2.599	10.921	4,2	1	1	1	COURMAYEUR	022
348	3,0	878	3.147	3,6	-	-	-	DONNAZ	023
160	2,9	205	656	3,2	-	-	-	DOUES	024
135	3,8	102	336	3,3	1	1	1	EMARESE	025
509	3,3	338	1.141	3,4	-	-	-	ETROUBLES	026
432	2,5	669	2.265	3,4	-	-	-	FÉNIS	027
855	2,8	525	1.590	3,0	-	-	-	FONTAINEMORE	028
663	3,5	409	1.349	3,3	-	-	-	GABY	029
260	4,1	386	1.351	3,5	-	-	-	GIGNOD	030
826	3,8	743	2.798	3,8	-	-	-	GRESSAN	031
828	4,5	254	1.164	4,6	-	-	-	GRESSONEY-LA TRINITE'	032
3.058	3,8	1.041	3.959	3,8	-	-	-	GRESSONEY SAINT JEAN	033
455	2,5	585	1.820	3,1	-	-	-	HÔNE	034
126	3,6	229	783	3,4	-	-	-	INTROD	035
453	4,2	240	949	4,0	-	-	-	ISSIME	036
52	3,1	494	1.656	3,4	1	1	4	ISSOGNE	037
99	3,1	174	647	3,7	-	-	-	JOVENÇAN	038
133	3,1	90	290	3,2	-	-	-	LA MAGDELEINE	039
714	3,4	710	2.395	3,4	-	-	-	LA SALLE	040
896	3,2	519	1.675	3,2	-	-	-	LA THUILLE	041
286	3,4	253	870	3,4	-	-	-	LILLIANES	042
368	2,6	615	1.931	3,1	-	-	-	MONTJOVET	043
626	3,2	709	2.377	3,4	-	-	-	MORGEX	044
633	2,6	899	2.912	3,2	3	3	3	NUS	045
211	3,3	125	459	3,7	-	-	-	OLLOMONT	046
87	2,7	86	255	3,0	-	-	-	OYACE	047
56	4,3	159	528	3,3	-	-	-	PERLOZ	048
92	2,7	257	831	3,2	1	1	1	POLLEIN	049
205	2,4	213	542	2,5	1	1	1	PONT-BOZET	050
61	2,7	195	638	3,3	-	-	-	PONTEY	051
423	2,6	1.375	4.689	3,4	-	-	-	PONT SAINT MARTIN	052
2.041	3,5	840	2.990	3,6	9	9	32	PRE'SAINT DIDIER	053
440	2,3	882	2.706	3,1	1	1	2	QUART	054
222	3,6	97	344	3,5	-	-	-	RHÈMES NOTRE DAME	055
129	2,9	127	421	3,3	-	-	-	RHÈMES SAINT GEORGES	056
197	3,0	205	655	3,2	-	-	-	ROISAN	057
273	3,4	632	2.244	3,6	5	5	12	SAINTE CHRISTOPHE	058
264	2,0	277	708	2,6	-	-	-	SAINTE DENIS	059
355	3,2	487	1.676	3,4	-	-	-	SAINTE MARCEL	060
84	4,4	134	521	3,9	-	-	-	SAINTE NICOLAS	061
105	4,4	87	368	4,2	-	-	-	SAINTE OYEN	062
798	3,5	778	2.937	3,8	1	1	1	SAINTE PIERRE	063
265	3,0	268	878	3,3	-	-	-	SAINTE RHÉMY	064
1.532	3,0	2.109	7.052	3,3	-	-	-	SAINTE VINCENT	065
298	2,7	917	3.264	3,6	1	1	3	SARRE	066
1.345	3,1	587	1.823	3,1	-	-	-	TORGNON	067
102	3,1	111	389	3,5	-	-	-	VALGRISANCHE	068
158	3,0	268	833	3,1	-	-	-	VALPELLINE	069
344	3,2	201	605	3,0	1	1	3	VALSAVARANCHE	070
5.821	3,0	2.494	7.634	3,1	24	24	75	VALTOURNANCHE	071
846	2,2	802	2.150	2,7	-	-	-	VERRAYES	072
144	3,1	962	3.336	3,5	-	-	-	VERRÈS	073
288	2,5	455	1.461	3,2	1	1	1	VILLENEUVE	074
53.593	3,3	53.096	182.013	3,4	90	91	229	VALLE D'AOSTA	

Tav. 17 — Abitazioni in complesso (occupate e non occupate) per titolo di godimento

Codice dei Comuni	C O M U N I	PROPRIETÀ		AFFITTO		ALTRO TITOLO		TOTALE	
		Abitazioni	Stanze	Abitazioni	Stanze	Abitazioni	Stanze	Abitazioni	Stanze
001	ALLAIN	137	416	35	94	3	9	175	519
002	ANTEY SAINT ANDRE'	572	1.738	35	91	13	43	620	1.872
003	AOSTA	4.672	18.365	7.953	25.635	333	1.150	12.958	45.150
004	ARNAZ	345	1.315	69	215	23	69	437	1.599
005	ARVIER	313	956	97	312	43	130	453	1.398
006	AVISE	152	541	17	50	6	23	175	614
007	AYAS	1.407	5.047	52	149	19	64	1.478	5.260
008	AYMAVILLE	453	1.567	100	276	22	70	575	1.913
009	BARD	65	227	19	51	1	2	85	280
010	BIONAZ	87	301	24	64	11	26	122	391
011	BRISOGNE	166	481	35	100	15	42	216	623
012	BRUSSON	846	2.858	82	243	22	61	950	3.162
013	CHALLANT SAINT ANSELME	472	1.393	32	84	4	24	508	1.501
014	CHALLANT SAINT VICTOR	302	954	29	88	23	73	354	1.115
015	CHAMBAVE	275	912	62	191	13	37	350	1.140
016	CHAMOIS	96	302	7	16	2	6	105	324
017	CHAMPDEPRAZ	187	666	82	237	14	45	283	948
018	CHAMPORCHER	277	910	24	70	9	29	310	1.009
019	CHARVENSOD	373	1.390	166	546	31	100	570	2.036
020	CHÂTILLON	828	3.079	662	2.229	94	334	1.584	5.642
021	COGNE	831	3.075	127	402	34	121	992	3.598
022	COURMAYEUR	2.215	9.494	339	1.296	45	131	2.599	10.921
023	DONNAZ	661	2.428	172	571	45	148	878	3.147
024	DOUES	160	529	15	46	30	81	205	656
025	EMARESE	91	303	4	12	7	21	102	336
026	ETROUBLES	263	914	64	189	11	38	338	1.141
027	FÉNIS	578	1.986	74	220	17	59	669	2.265
028	FONTAINEMORE	442	1.355	75	194	8	41	525	1.590
029	GABY	348	1.159	40	123	21	67	409	1.349
030	GIGNOD	297	1.084	66	192	23	75	386	1.351
031	GRESSAN	584	2.305	131	407	28	86	743	2.798
032	GRESSONEY-LA TRINITE'	209	988	32	119	13	57	254	1.164
033	GRESSONEY SAINT JEAN	934	3.622	93	293	14	44	1.041	3.959
034	HÔNE	453	1.390	88	297	44	133	585	1.820
035	INTROD	191	679	17	45	21	59	229	783
036	ISSIME	202	823	28	96	10	30	240	949
037	ISSOGNE	389	1.334	88	274	17	48	494	1.656
038	JOVENÇAN	133	515	30	96	11	36	174	647
039	LA MAGDELEINE	74	247	13	35	3	8	90	290
040	LA SALLE	561	1.965	104	298	45	132	710	2.395
041	LA THUILE	433	1.425	61	166	25	84	519	1.675
042	LILLIANES	221	798	29	66	3	6	253	870
043	MONTJOVET	476	1.520	103	294	36	117	615	1.931
044	MORGEX	469	1.605	201	658	39	114	709	2.377
045	NUS	655	2.160	201	606	43	146	899	2.912
046	OLLOMONT	113	428	8	20	4	11	125	459
047	OYACE	71	213	12	29	3	13	86	255
048	PERLOZ	139	475	17	46	3	7	159	528
049	POLLEIN	191	635	61	179	5	17	257	831
050	PONT-BOZET	187	477	15	37	11	28	213	542
051	PONTEY	146	485	29	96	20	57	195	638
052	PONT SAINT MARTIN	698	2.477	621	2.037	56	175	1.375	4.689
053	PRE'SAINT DIDIER	715	2.570	81	270	44	150	840	2.990
054	QUART	673	2.096	171	495	38	115	882	2.706
055	RHÊMES NOTRE DANE	90	325	6	16	1	3	97	344
056	RHÊMES SAINT GEORGES	113	370	7	15	7	36	127	421
057	ROISAN	157	529	24	67	24	59	205	655
058	SAINTE CHRISTOPHE	415	1.529	181	585	36	130	632	2.244
059	SAINTE DENIS	253	645	16	36	8	27	277	708
060	SAINTE MARCEL	381	1.340	70	228	36	108	487	1.676
061	SAINTE NICOLAS	122	487	12	34	-	-	134	521
062	SAINTE OYEN	69	295	17	66	1	7	87	368
063	SAINTE PIERRE	601	2.320	151	521	26	96	778	2.937
064	SAINTE RHÉMY	208	703	55	151	5	24	268	878
065	SAINTE VINCENT	1.162	3.932	864	2.869	83	251	2.109	7.052
066	SARRE	548	2.063	336	1.098	33	103	917	3.264
067	TORGNON	552	1.716	32	92	3	15	587	1.823
068	VALGRISANCHE	86	308	13	38	12	43	111	389
069	VALPELLINE	177	565	80	231	11	37	268	833
070	VALSAVARANCHE	185	565	16	40	-	-	201	605
071	VALTOURNANCHE	2.115	6.503	312	909	67	222	2.494	7.634
072	VERRAYES	745	1.993	53	138	4	19	802	2.150
073	VERRÈS	404	1.525	497	1.590	61	221	962	3.336
074	VILLENEUVE	332	1.054	110	365	13	42	455	1.461
	VALLE D'AOSTA	35.543	125.744	15.644	50.034	1.909	6.235	53.096	182.013

Tav. 18 — Abitazioni in complesso (occupate e non occupate) per epoca di costruzione

Codice dei Comuni	C O M U N I	E P O C A D I C O S T R U Z I O N E									
		Prima del 1919		1919-1945		1946-1960		dopo il 1960		epoca ignota	
		Abitazioni	Stanze	Abitazioni	Stanze	Abitazioni	Stanze	Abitazioni	Stanze	Abitazioni	Stanze
001	ALLAIN	32	80	21	62	34	122	24	85	64	170
002	ANTEY SAINT ANDRE'	201	520	63	202	170	548	185	598	1	4
003	AOSTA	1.587	4.696	1.832	6.300	4.197	15.008	4.532	16.766	810	2.380
004	ARNAZ	131	414	62	224	92	353	113	498	39	110
005	ARVIER	127	384	37	124	98	338	66	244	125	308
006	AVISE	79	239	21	77	27	104	35	150	13	44
007	AYAS	134	416	95	378	358	1.438	734	2.613	157	415
008	AYMAVILLE	196	553	64	205	155	568	125	486	35	101
009	BARD	69	230	2	7	4	16	3	10	7	17
010	BIONAZ	40	120	21	57	30	98	27	107	4	9
011	BRISSOGNE	110	262	23	80	29	95	48	164	6	22
012	BRUSSON	292	754	72	236	176	671	395	1.460	15	41
013	CHALLANT SAINT ANSELME	84	258	38	131	67	260	117	452	202	400
014	CHALLANT SAINT VICTOR	173	488	25	78	66	215	86	325	4	9
015	CHAMBAVE	91	245	52	147	83	315	71	282	53	151
016	CHAMNOIS	49	104	5	16	10	21	40	173	1	10
017	CHAMPDEPRAZ	23	95	24	87	62	234	48	193	126	339
018	CHAMPORCHER	103	298	40	155	72	253	58	210	37	93
019	CHARVENSO	64	189	46	145	232	854	182	721	46	127
020	CHÂTILLON	310	1.001	153	551	334	1.257	517	2.029	270	804
021	COGNE	144	440	174	621	394	1.438	251	991	29	108
022	COURMAYEUR	216	841	220	1.241	488	2.274	1.525	6.088	150	477
023	DONNAZ	386	1.273	81	267	167	622	210	861	34	124
024	DOUES	58	153	31	110	50	172	47	179	19	42
025	EMARESE	45	121	8	38	18	68	28	100	3	9
026	ETROUBLES	142	474	18	57	59	204	74	256	45	150
027	FÉNIS	201	564	67	209	214	853	108	453	79	186
028	FONTAINEMORE	364	1.006	46	161	39	132	49	190	27	101
029	GABY	178	547	44	154	67	242	107	365	13	41
030	GIGNOD	149	471	46	167	88	355	88	319	15	39
031	GRESSAN	180	598	62	228	132	503	251	1.086	118	383
032	GRESSONEY-LA TRINITE'	79	418	13	50	13	60	145	618	4	18
033	GRESSONEY SAINT JEAN	339	1.414	46	212	109	463	528	1.797	19	73
034	HÔNE	100	327	50	170	91	312	113	409	231	602
035	INTROD	84	277	40	144	40	146	37	134	28	82
036	ISSIME	104	409	18	85	18	71	43	175	57	209
037	ISSOGNE	94	268	72	236	132	487	124	475	72	190
038	JOVENÇAN	68	226	33	117	41	175	22	88	10	41
039	LA MAGDELEINE	25	75	4	10	14	48	47	157	-	-
040	LA SALLE	368	1.148	61	208	86	316	147	582	48	141
041	LA THUILE	203	608	43	150	78	261	193	650	2	6
042	LILLIANES	32	93	13	38	52	189	84	337	72	213
043	MONTJOVET	183	526	35	114	79	309	185	667	133	315
044	MORGEX	204	574	67	235	171	583	188	755	79	230
045	NUS	348	952	62	210	224	774	233	864	32	112
046	OLLOMONT	52	160	12	54	31	117	29	126	1	2
047	OYACE	37	100	10	23	20	66	13	54	6	12
048	PERLOZ	94	284	15	51	19	76	22	90	9	27
049	POLLEIN	49	132	52	176	66	224	68	236	22	63
050	PONT-BOZET	111	244	54	151	27	85	20	56	1	6
051	PONTEY	56	154	13	43	43	149	77	275	6	17
052	PONT SAINT MARTIN	281	888	193	629	424	1.448	371	1.412	106	312
053	PRE-SAINT DIDIER	104	352	40	197	130	554	539	1.782	27	105
054	QUART	218	580	72	227	245	804	178	677	169	418
055	RHÈMES NOTRE DAME	31	123	7	29	7	28	27	87	25	77
056	RHÈMES SAINT GEORGES	26	79	14	54	35	127	22	91	30	70
057	ROISAN	83	219	14	38	50	159	56	233	2	6
058	SAINTE CHRISTOPHE	234	746	51	184	131	484	169	681	47	149
059	SAINTE DENIS	69	142	30	71	84	257	36	129	58	109
060	SAINTE MARCEL	143	439	61	198	138	504	92	385	53	150
061	SAINTE NICOLAS	74	265	22	91	18	77	16	69	4	19
062	SAINTE OYEN	62	250	2	22	12	41	11	55	-	-
063	SAINTE PIERRE	176	584	89	322	205	810	250	1.043	58	178
064	SAINTE RHÉMY	133	414	15	50	44	159	49	188	27	67
065	SAINTE VINCENT	420	1.181	243	809	496	1.771	856	3.005	94	286
066	SARRE	197	595	103	352	169	587	385	1.552	63	178
067	TORGNON	165	416	25	80	85	307	218	792	94	228
068	VALGRISANCHE	54	193	18	58	28	101	9	30	2	7
069	VALPELLINE	49	122	47	144	68	228	47	168	57	171
070	VALSAVARANCHE	88	220	23	66	30	92	60	227	-	-
071	VALTOURNANCHE	239	615	162	575	455	1.639	1.603	4.709	35	96
072	VERRAYES	405	875	84	229	105	343	169	640	39	63
073	VERRÈS	218	705	154	519	163	609	308	1.144	119	359
074	VILLENEUVE	173	509	92	281	93	356	62	220	35	95
	VALLE D'AOSTA	12.230	36.735	5.767	20.217	12.581	46.027	17.995	66.318	4.523	12.716

Tav. 19 — Abitazioni in complesso (occupate e

Codice del Comune	C O M U N I	TOTALE ABITAZIONI		A B I T A Z I O N I						
		Numero	Stanze	ACQUA POTABILE			GABINETTO			
				di acquedotto			di pozzo (a)	nell'abi- tazione	fuori dell'abi- tazione	Totale
				nell'abi- tazione	fuori dell'abi- tazione	Totale				
001	ALLAIN	175	519	102	72	174	-	29	142	171
002	ANTEY SAINT ANDRE'	620	1.872	452	167	619	-	368	230	598
003	AOSTA	12.958	45.150	12.465	261	12.726	74	11.222	1.547	12.769
004	ARNAZ	437	1.599	304	127	431	6	190	245	435
005	ARVIER	453	1.398	313	77	390	2	205	160	365
006	AVISE	175	614	127	22	149	-	87	76	163
007	AYAS	1.478	5.260	1.388	82	1.470	1	1.232	238	1.470
008	AYMAVILLE	575	1.913	470	92	562	1	249	318	567
009	BAR	85	280	81	1	82	-	61	11	72
010	BIONAZ	122	391	61	60	121	-	30	91	121
011	BRISOGNE	216	623	124	91	215	1	38	72	110
012	BRUSSON	950	3.162	824	1	825	-	632	318	950
013	CHALLANT SAINT ANSELME	508	1.501	314	194	508	-	215	288	503
014	CHALLANT SAINT VICTOR	354	1.115	278	75	353	1	132	215	347
015	CHAMBAVE	350	1.140	283	54	337	-	163	181	344
016	CHAMOIS	105	324	66	39	105	-	47	52	99
017	CHAMPDEPRAZ	283	948	182	101	283	-	85	195	280
018	CHAMPORCHER	310	1.009	179	99	278	-	130	173	303
019	CHARVENSOD	570	2.036	535	30	565	1	425	140	565
020	CHÂTILLON	1.584	5.642	1.392	166	1.558	-	1.110	431	1.541
021	COGNE	992	3.598	949	30	979	-	860	109	969
022	COURMAYEUR	2.599	10.921	2.569	19	2.588	2	2.522	62	2.584
023	DONNAZ	878	3.147	754	117	871	-	434	432	866
024	DOUES	205	656	111	94	205	-	42	161	203
025	EMARESE	102	336	42	19	61	-	17	74	91
026	ETROUBLES	338	1.141	273	64	337	-	177	154	331
027	FENIS	669	2.265	452	198	650	-	233	393	626
028	FONTAINEMORE	525	1.590	106	344	450	2	62	435	497
029	GABY	409	1.349	308	91	399	-	259	136	395
030	GIGNOD	386	1.351	286	70	356	-	179	191	370
031	GRESSAN	743	2.798	575	146	721	1	427	285	712
032	GRESSONEY-LA TRINITE'	254	1.164	216	37	253	-	206	46	252
033	GRESSONEY SAINT JEAN	1.041	3.959	922	107	1.029	1	872	156	1.028
034	HÔNE	585	1.820	455	21	476	2	359	213	572
035	INTROD	229	783	167	62	229	-	101	124	225
036	ISSIME	240	949	177	56	233	1	137	99	236
037	ISSOGNE	494	1.656	384	88	472	2	263	211	474
038	JOVENÇAN	174	647	124	45	169	-	52	116	168
039	LA MAGDELEINE	90	290	66	24	90	-	55	34	89
040	LA SALLE	710	2.395	580	123	703	1	381	323	704
041	LA THUILLE	519	1.675	498	18	516	-	400	95	495
042	LILLIANES	253	870	133	93	226	-	102	144	246
043	MONTJOVET	615	1.931	343	261	604	2	203	407	610
044	MORGEX	709	2.377	637	45	682	3	502	193	695
045	NUS	899	2.912	544	153	697	1	334	539	873
046	OLLOMONT	125	459	70	55	125	-	42	65	107
047	OYACE	86	255	35	47	82	-	18	60	78
048	PERLOZ	159	528	57	83	140	5	39	109	148
049	POLLEIN	257	831	185	61	246	3	98	138	236
050	PONT-BOZET	213	542	105	107	212	-	51	156	207
051	PONTEY	195	638	151	22	173	-	93	98	191
052	PONT SAINT MARTIN	1.375	4.689	1.225	129	1.354	2	938	420	1.358
053	PRE-SAINT DIDIER	840	2.990	829	6	835	-	761	70	831
054	QUART	882	2.706	459	373	832	7	306	457	763
055	RHÊMES NOTRE DAME	97	344	62	35	97	-	48	48	96
056	RHÊMES SAINT GEORGES	127	421	70	57	127	-	32	79	111
057	ROISAN	205	655	119	85	204	-	77	118	195
058	SAINTE CHRISTOPHE	632	2.244	401	174	575	48	308	313	621
059	SAINTE DENIS	277	708	58	215	273	-	36	215	251
060	SAINTE MARCEL	487	1.676	354	130	484	-	195	273	468
061	SAINTE NICOLAS	134	521	88	43	131	1	42	92	134
062	SAINTE OYEN	87	368	73	14	87	-	51	32	83
063	SAINTE PIERRE	778	2.937	670	102	772	-	465	299	764
064	SAINTE RHÉMY	268	878	142	125	267	-	98	168	266
065	SAINTE VINCENT	2.109	7.052	1.826	266	2.092	6	1.612	482	2.094
066	SARRE	917	3.264	804	100	904	2	649	252	901
067	TORGNON	587	1.823	410	170	580	-	289	247	536
068	VALGRISANCHE	111	389	83	23	106	-	50	60	110
069	VALPELLINE	268	833	196	72	268	-	117	148	265
070	VALSAVARANCHE	201	605	105	92	197	1	68	115	183
071	VALTOURNANCHE	2.494	7.634	2.394	85	2.479	-	2.258	226	2.484
072	VERRAYES	802	2.150	192	609	801	1	138	656	794
073	VERRÈS	962	3.336	908	46	954	5	648	301	949
074	VILLENEUVE	455	1.461	360	73	433	4	246	195	441
	VALLE D'AOSTA	53.096	182.013	44.042	7.535	51.577	190	35.602	16.147	51.749

non occupate) per servizio installato

FORNITE DI

BAGNO (b)	ELETTRICITÀ			GAS		IMPIANTO DI RISCALDAMENTO		C O M U N I	Codice del Comune
	per illuminazione	per illuminazione e altri usi	Totale	da rete di distribuzione	in bombole	centrale	autonomo		
28	17	158	175	-	141	4	5	ALLAIN	001
303	207	383	590	-	509	113	39	ANTEY SAINT ANDRE'	002
10.010	746	12.177	12.923	-	8.553	8.109	955	AOSTA	003
183	125	286	411	-	362	46	75	ARNAZ	004
160	163	230	393	-	312	54	36	ARVIER	005
65	66	97	163	-	113	14	12	AVISE	006
1.122	139	1.326	1.465	-	1.447	373	160	AYAS	007
225	167	400	567	-	405	71	65	AYMAVILLE	008
23	5	76	81	-	68	-	2	BARO	009
25	66	55	121	-	91	4	4	BIONAZ	010
36	99	111	210	-	179	11	29	BRISOGNE	011
526	369	569	938	-	911	117	51	BRUSSON	012
172	319	182	501	-	439	33	19	CHALLANT SAINT ANSELME	013
141	162	186	348	-	334	17	41	CHALLANT SAINT VICTOR	014
149	132	206	338	-	317	65	38	CHAMBAVE	015
37	60	40	100	-	94	3	10	CHAMOIS	016
83	177	98	275	-	227	8	29	CHAMPDEPRAZ	017
77	212	96	308	-	283	11	15	CHAMPORCHER	018
377	50	510	560	-	464	163	128	CHARVENSOD	019
927	272	1.296	1.568	-	1.171	531	176	CHÂTILLON	020
677	84	903	987	-	821	207	182	COGNE	021
2.282	137	2.455	2.592	-	2.477	1.609	246	COURMAYEUR	022
421	321	549	870	-	754	120	78	DONNAZ	023
41	163	40	203	-	169	7	2	DOUES	024
11	86	15	101	-	63	-	3	EMARESE	025
141	135	199	334	-	293	76	10	ETROUBLES	026
221	254	370	624	-	491	45	115	FÈNIS	027
50	370	67	437	-	218	7	8	FONTAINEMORE	028
194	259	142	401	-	376	45	30	GABY	029
135	28	356	384	-	244	49	30	GIGNOD	030
320	92	639	731	-	383	126	143	GRESSAN	031
191	46	203	249	-	229	146	14	GRESSONEY-LA TRINITE'	032
766	310	720	1.030	-	990	537	59	GRESSONEY SAINT JEAN	033
275	207	335	542	-	396	108	28	HÔNE	034
88	122	107	229	-	199	18	30	INTROD	035
107	154	75	229	-	210	11	12	ISSIME	036
222	143	344	487	-	388	40	99	ISSOGNE	037
44	65	102	167	-	133	5	26	JOVENÇAN	038
43	57	30	87	-	69	21	2	LA MAGDELEINE	039
292	159	546	705	-	629	82	67	LA SALLE	040
314	41	469	510	-	440	208	54	LA THUILE	041
83	167	74	241	-	213	-	15	LILLIANES	042
181	300	302	602	-	491	58	48	MONTJOVET	043
399	72	634	706	-	489	199	90	MORGEX	044
316	373	482	855	-	719	143	107	NUS	045
32	79	39	118	-	101	3	7	OLLOMONT	046
14	47	35	82	-	54	3	6	OYACE	047
28	81	61	142	-	94	4	3	PERLOZ	048
91	40	210	250	-	170	37	53	POLLEIN	049
43	39	171	210	-	190	-	2	PONT-BOZET	050
80	6	189	195	-	167	32	18	PONTEY	051
904	207	1.116	1.323	-	1.105	366	116	PONT SAINT MARTIN	052
678	60	777	837	-	781	505	51	PRE-SAINT DIDIER	053
274	420	437	857	-	637	75	113	QUART	054
38	47	47	94	-	80	15	5	RHÈMES NOTRE DAME	055
26	73	53	126	-	94	3	5	RHÈMES SAINT GEORGES	056
74	86	114	200	-	179	13	18	ROISAN	057
308	139	489	628	-	494	152	107	SAINT CHRISTOPHE	058
31	110	128	238	-	232	-	7	SAINT DENIS	059
169	221	255	476	-	349	39	59	SAINT MARCEL	060
39	89	43	132	-	119	4	9	SAINT NICOLAS	061
53	13	74	87	-	74	17	8	SAINT OYEN	062
416	141	602	743	-	598	121	116	SAINT PIERRE	063
78	88	176	264	-	210	27	11	SAINT RHÉMY	064
1.551	304	1.805	2.109	-	2.020	1.144	168	SAINT VINCENT	065
600	119	777	896	-	674	354	144	SARRE	066
256	226	321	547	-	500	93	5	TORGNON	067
26	45	61	106	-	93	6	4	VALGRISANCHE	068
107	115	141	256	-	193	63	7	VALPELLINE	069
60	21	173	194	-	165	14	5	VALSAVARANCHE	070
2.099	357	2.115	2.472	-	1.682	1.665	119	VALTOURNANCHE	071
108	696	74	770	-	606	19	52	VERRAYES	072
612	145	813	958	-	780	343	89	VERRÈS	073
191	110	345	455	-	318	57	43	VILLENEUVE	074
31.469	11.822	40.281	52.103	-	41.063	18.788	4.737	VALLE D'AOSTA	

Tav. 20 — Abitazioni occupate

Codice del Comune	C O M U N I	P R O P R I E T À						A F F I			
		Abitazioni	Superficie m ²	Stanze		Occupanti		Abitazioni	Superficie m ²	Stanze	
				Totale	adibite esclusiva- mente o promiscua- mente ad abitazione	Famiglie	Componenti			Totale	adibite esclusiva- mente o promiscua- mente ad abitazione
001	ALLAIN	97	6.120	311	311	97	224	34	1.845	91	91
002	ANTEY SAINT ANDRE'	184	10.859	610	594	184	472	31	1.561	81	80
003	AOSTA	4.126	348.956	16.621	16.405	4.300	12.401	7.656	509.543	24.789	24.609
004	ARNAZ	336	22.212	1.271	1.237	336	943	69	3.965	215	210
005	ARVIER	164	10.984	602	591	164	439	84	5.135	283	282
006	AVISE	95	6.444	350	349	111	281	17	972	50	50
007	AYAS	335	18.712	1.038	1.005	335	980	46	2.258	130	121
008	AYMAVILLE	317	21.583	1.188	1.177	334	919	94	4.728	263	263
009	BARD	42	3.237	153	152	50	120	16	741	42	41
010	BIONAZ	52	3.454	195	189	58	163	24	1.140	64	64
011	BRISOGNE	137	6.787	406	404	150	353	35	1.529	100	100
012	BRUSSON	322	15.803	882	876	322	815	54	2.703	143	138
013	CHALLANT SAINT ANSELME	220	10.706	645	638	220	575	30	1.189	81	77
014	CHALLANT SAINT VICTOR	181	9.712	624	597	181	443	24	1.176	73	70
015	CHAMBAVE	245	14.493	846	841	245	694	59	3.273	184	180
016	CHAMOIS	40	2.106	118	117	44	120	7	320	16	16
017	CHAMPDEPRAZ	162	9.805	578	569	168	437	74	3.645	222	221
018	CHAMPORCHER	173	8.368	517	501	173	419	24	1.165	70	70
019	CHARVENSOD	303	20.707	1.125	1.109	333	968	166	9.634	546	538
020	CHÂTILLON	750	52.788	2.836	2.783	766	2.093	643	40.946	2.175	2.162
021	COGNE	427	29.194	1.457	1.434	427	1.202	113	6.872	358	352
022	COURMAYEUR	380	28.231	1.540	1.507	380	1.105	304	20.974	1.180	1.150
023	DONNAZ	549	38.679	2.093	2.069	576	1.529	169	10.867	560	556
024	DOUES	113	6.099	396	396	119	347	11	722	34	32
025	EMARESE	56	3.084	169	169	58	166	4	197	12	11
026	ETROUBLES	114	7.845	414	412	114	270	61	3.427	180	179
027	FÈNIS	411	28.663	1.577	1.571	411	1.136	71	4.040	214	212
028	FONTAINEMORE	173	12.012	603	596	173	418	35	1.820	98	98
029	GABY	160	9.885	510	493	160	447	37	2.142	112	110
030	GIGNOD	239	15.398	842	839	249	635	61	3.423	177	177
031	GRESSAN	373	28.188	1.486	1.440	376	1.118	127	8.060	400	395
032	GRESSONEY-LA TRINITE'	32	2.581	182	181	32	114	30	1.635	108	107
033	GRESSONEY SAINT JEAN	149	10.587	594	581	149	409	85	4.664	269	261
034	HÔNE	271	15.073	944	925	271	682	86	5.156	290	288
035	INTROD	157	8.841	555	551	157	405	16	734	43	43
036	ISSINE	104	7.627	399	390	104	301	20	1.288	69	69
037	ISSOGNE	372	21.394	1.282	1.256	374	1.050	88	4.659	274	270
038	JOVENÇAN	101	7.606	416	414	101	295	30	1.736	96	96
039	LA MAGDELEINE	42	2.746	145	145	42	102	2	70	4	4
040	LA SALLE	366	22.717	1.293	1.280	372	1.019	99	4.890	282	280
041	LA THUILE	159	9.830	542	539	159	429	57	2.807	155	155
042	LILLIANES	136	11.110	512	507	137	387	29	1.460	66	65
043	MONTJOVET	348	19.430	1.195	1.189	370	951	92	4.315	264	264
044	MORGEX	286	17.133	1.021	997	287	795	188	10.770	623	615
045	NUS	442	28.361	1.611	1.589	468	1.348	169	9.467	529	517
046	OLLOMONT	52	4.045	223	222	53	155	7	268	18	18
047	OYACE	39	2.040	126	125	44	155	12	438	29	29
048	PERLOZ	126	7.389	419	411	126	358	17	908	46	44
049	POLLEIN	157	10.093	543	538	176	418	61	2.939	179	179
050	PONT-BOZET	105	4.678	281	279	105	255	13	530	32	32
051	PONTEY	123	7.411	424	409	123	352	29	1.796	96	95
052	PONT SAINT MARTIN	559	39.933	2.121	2.088	573	1.580	599	37.192	1.971	1.948
053	PRE-SAINT DIDIER	158	11.192	627	620	159	433	61	3.561	204	195
054	QUART	490	31.079	1.674	1.656	491	1.384	166	8.959	479	477
055	RHÈNES NOTRE DAME	29	1.885	103	100	30	80	6	346	16	16
056	RHÈNES SAINT GEORGES	70	4.858	243	236	73	204	6	255	13	12
057	ROISAN	100	6.630	355	347	100	291	22	1.163	62	60
058	SAINTE CHRISTOPHE	341	23.402	1.270	1.254	353	1.015	175	11.033	571	566
059	SAINTE DENIS	127	6.357	389	382	127	356	15	554	34	34
060	SAINTE MARCEL	272	18.310	998	984	272	681	70	4.378	228	224
061	SAINTE NICOLAS	103	6.535	403	387	103	259	12	540	34	33
062	SAINTE OYEN	45	3.280	190	189	45	136	17	1.188	66	65
063	SAINTE PIERRE	382	28.800	1.559	1.540	382	992	141	9.164	489	483
064	SAINTE RHÉNY	125	8.763	454	445	125	335	52	2.722	142	141
065	SAINTE VINCENT	750	53.169	2.694	2.664	757	2.081	779	53.021	2.604	2.578
066	SARRE	460	36.204	1.818	1.796	463	1.371	315	20.063	1.045	1.039
067	TORGNOV	135	6.897	414	407	135	414	17	858	49	48
068	VALGRISANCHE	57	3.965	216	212	58	211	11	670	33	33
069	VALPELLINE	127	7.725	418	417	127	338	77	4.250	220	219
070	VALSAVARANCHE	79	4.365	222	217	79	214	15	714	39	37
071	VALTOURNANCHE	305	18.193	1.061	1.045	305	1.006	189	10.524	577	570
072	VERRAYES	371	23.155	1.163	1.154	371	1.084	45	2.355	122	122
073	VERRÈS	373	27.810	1.427	1.387	382	1.064	481	27.503	1.544	1.527
074	VILLENEUVE	223	13.933	786	771	223	589	104	5.988	345	339
	VALLE D'AOSTA	20.524	1.418.246	75.315	74.197	20.997	58.330	14.685	927.543	47.302	46.852

per titolo di godimento

T T O		A L T R O T I T O L O						C O M U N I	Codice del Comune
Occupanti		Abitazioni	Superficie m ²	Stanze		Occupanti			
Famiglie	Componenti			Totale	adibite esclusiva- mente o promiscua- mente ad abitazione	Famiglie	Componenti		
34	102	3	148	9	8	3	4	ALLAIN	001
31	76	12	658	41	40	12	40	ANTEY SAINT ANDRE'	002
7.850	22.819	318	22.569	1.090	1.078	333	884	AOSTA	003
69	220	23	1.364	69	69	23	61	ARNAZ	004
84	260	38	2.201	116	116	39	112	ARVIER	005
17	42	6	609	23	23	6	19	AVISE	006
46	148	18	1.020	62	61	18	47	AYAS	007
95	257	21	1.238	67	64	21	59	AYMAVILLE	008
18	41	1	32	2	2	1	2	BARD	009
26	95	11	491	26	26	11	32	BIONAZ	010
38	96	15	655	42	42	15	41	BRISOGNE	011
54	169	20	1.044	54	54	20	50	BRUSSON	012
30	87	4	382	24	23	4	10	CHALLANT SAINT ANSELME	013
24	83	18	855	60	55	18	50	CHALLANT SAINT VICTOR	014
59	156	13	674	37	36	13	44	CHAMBAVE	015
7	23	2	120	6	6	2	8	CHAMOIS	016
75	236	11	513	34	34	11	40	CHAMPDEPRAZ	017
24	72	8	445	24	22	8	23	CHAMPORCHER	018
173	549	31	1.802	100	99	33	81	CHARVENSOD	019
649	1.921	93	6.201	329	329	93	274	CHÂTILLON	020
114	342	33	2.336	120	116	33	106	COGNE	021
304	991	42	2.207	119	118	42	131	COURMAYEUR	022
175	528	44	2.835	146	143	45	117	DONNAZ	023
11	37	25	1.159	66	66	25	96	DOUES	024
4	12	6	326	20	20	6	19	EMARESE	025
61	172	11	808	38	38	11	33	ETROUBLES	026
71	225	14	807	42	42	14	39	FENIS	027
35	91	7	676	34	34	7	20	FONTAINEHORE	028
38	105	20	1.110	64	63	20	63	GABY	029
63	174	22	1.414	72	72	23	62	GIGNOD	030
127	412	28	1.608	86	86	28	89	GRESSAN	031
30	98	10	715	46	46	10	27	GRESSONEY-LA TRINITE'	032
85	270	12	733	38	37	12	43	GRESSONEY SAINT JEAN	033
86	281	43	2.195	131	131	43	121	HÔNE	034
16	45	21	934	59	55	21	54	INTROD	035
20	70	9	458	28	27	9	20	ISSINE	036
88	282	17	808	48	47	17	60	ISSOGNE	037
30	90	11	648	36	35	11	27	JOVENÇAN	038
2	4	3	135	8	8	3	9	LA MAGDELEINE	039
101	272	37	1.957	106	102	37	90	LA SALLE	040
57	140	24	1.403	82	81	25	69	LA THUILE	041
29	73	3	150	6	6	3	8	LILLIANES	042
95	261	32	1.961	104	100	34	78	MONTJOVET	043
188	550	37	1.960	107	107	37	102	MORGEX	044
173	542	40	2.567	139	139	41	131	NUS	045
8	16	2	118	7	7	2	8	OLLOMONT	046
12	39	3	226	13	13	3	9	OYACE	047
17	50	3	162	7	6	3	3	PERLOZ	048
64	192	5	310	17	17	5	15	POLLEIN	049
13	39	9	448	24	23	9	19	PONT-BOZET	050
29	95	20	992	57	57	20	51	PONTEY	051
619	1.793	55	3.212	174	164	57	140	PONT SAINT MARTIN	052
62	194	36	2.192	118	116	36	114	PRE-SAINT DIDIER	053
166	525	37	2.009	113	107	37	101	QUART	054
7	15	1	72	3	3	1	4	RHÈMES NOTRE DAME	055
6	18	7	741	36	34	7	31	RHÈMES SAINT GEORGES	056
22	74	17	828	41	39	17	44	ROISAN	057
176	567	36	2.559	130	127	37	106	SAINT CHRISTOPHE	058
15	36	6	345	21	20	7	16	SAINT DENIS	059
70	201	33	1.778	95	94	33	85	SAINT MARCEL	060
12	31	-	-	-	-	-	-	SAINT NICOLAS	061
17	49	1	120	7	7	1	1	SAINT OYEN	062
141	400	24	1.905	91	90	24	70	SAINT PIERRE	063
52	129	4	434	17	17	4	9	SAINT RHÉMY	064
790	2.253	74	4.193	222	220	76	201	SAINT VINCENT	065
318	989	33	1.988	103	103	33	81	SARRE	066
17	57	3	280	15	15	3	13	TORGNON	067
11	38	10	673	38	38	10	32	VALGRISANCHE	068
77	255	11	730	37	35	12	40	VALPELLINE	069
15	39	-	-	-	-	-	-	VALSAVARANCHE	070
190	603	53	3.183	175	170	53	198	VALTOURNANCHE	071
45	141	4	390	19	15	4	12	VERRAYES	072
490	1.378	61	3.993	221	213	62	173	VERRÈS	073
104	298	13	721	42	41	13	36	VILLENEUVE	074
14.971	44.033	1.778	109.533	5.803	5.697	1.810	5.107	VALLE D'AOSTA	

Tav. 21 — Abitazioni occupate per epoca

Codice del Comune	C O M U N I	A B I T A Z I O N I O C C U P A T E									
		E P O C A D I C O S T R U Z I O N E									
		Prima del 1919		1919-1945		1946-1960		dopo il 1960		epoca ignota	
		Abitazioni	Stanze	Abitazioni	Stanze	Abitazioni	Stanze	Abitazioni	Stanze	Abitazioni	Stanze
001	ALLAIN	19	53	18	51	29	106	22	75	46	126
002	ANTEY SAINT ANDRE'	66	186	25	77	78	266	58	203	-	-
003	AOSTA	1.411	4.237	1.724	5.967	4.007	14.398	4.202	15.659	756	2.239
004	ARNAZ	129	407	60	215	90	346	110	477	39	110
005	ARVIER	69	250	26	92	83	294	57	217	51	148
006	AVISE	53	173	15	54	20	79	23	92	7	25
007	AYAS	84	260	34	107	93	309	97	342	91	212
008	AYMAVILLE	129	389	49	163	127	478	104	419	23	69
009	BARD	44	150	1	4	4	16	3	10	7	17
010	BIONAZ	24	80	17	45	21	66	21	85	4	9
011	BRISOGNE	92	218	21	76	28	91	40	141	6	22
012	BRUSSON	206	480	37	96	62	205	81	277	10	21
013	CHALLANT SAINT ANSELME	44	148	26	93	36	141	43	148	105	220
014	CHALLANT SAINT VICTOR	109	330	15	51	38	131	59	241	2	4
015	CHAMBAVE	80	221	50	143	78	302	68	275	41	126
016	CHAMOIS	27	64	2	2	5	12	15	62	-	-
017	CHAMPDEPRAZ	20	83	23	85	58	216	41	163	105	287
018	CHAMPORCHER	75	224	25	82	46	146	32	95	27	64
019	CHARVENSOD	56	167	40	124	215	779	146	581	43	120
020	CHÂTILLON	274	895	145	529	316	1.199	502	1.972	249	745
021	COGNE	110	300	110	368	212	731	123	481	18	55
022	COURMAYEUR	120	429	78	326	156	632	291	1.205	81	247
023	DONNAZ	305	1.044	67	230	159	590	200	823	31	112
024	DOUES	39	110	24	85	37	132	35	137	14	32
025	EMARESE	30	73	5	20	15	52	15	54	1	2
026	ETROUBLES	88	291	8	26	39	128	25	98	26	89
027	FÈNIS	121	391	52	168	190	784	94	387	39	103
028	FONTAINEMORE	137	430	22	87	21	80	25	103	10	35
029	GABY	99	300	28	86	34	120	48	158	8	22
030	GIGNOD	136	423	40	140	71	280	63	221	12	27
031	GRESSAN	139	457	46	180	103	389	170	707	70	239
032	GRESSONEY-LA TRINITE'	29	141	8	31	9	40	25	119	1	5
033	GRESSONEY SAINT JEAN	133	487	14	53	34	135	59	208	6	18
034	HÔNE	85	284	43	152	83	288	97	356	92	285
035	INTROD	67	215	34	121	36	130	30	111	27	80
036	ISSIME	59	214	9	32	12	47	21	81	32	122
037	ISSOGNE	89	257	71	231	129	474	122	467	66	175
038	JOVENÇAN	48	166	30	108	39	171	20	81	5	22
039	LA MAGDELEINE	25	75	4	10	7	28	11	44	-	-
040	LA SALLE	284	902	49	162	65	243	83	319	21	55
041	LA THUILLE	112	337	29	100	56	187	42	151	1	4
042	LILLIANES	23	67	11	33	33	129	47	192	54	163
043	MONTJOVET	135	408	29	100	70	275	149	564	89	216
044	MORGEX	143	433	52	181	126	442	141	549	49	146
045	NUS	196	602	48	176	192	669	189	740	26	92
046	OLLOMONT	19	70	5	15	20	82	17	81	-	-
047	OYACE	23	66	5	12	15	49	8	36	3	5
048	PERLOZ	87	259	15	51	16	59	19	76	9	27
049	POLLEIN	40	112	48	158	57	202	62	221	16	46
050	PONT-BOZET	73	174	28	76	13	45	12	36	1	6
051	PONTEY	43	120	12	41	39	140	73	261	5	15
052	PONT SAINT MARTIN	223	748	158	539	390	1.352	349	1.349	93	278
053	PRE'SAINT DIDIER	70	248	20	85	65	228	81	311	19	77
054	QUART	161	451	59	194	203	708	158	611	112	302
055	RHÊMES NOTRE DAME	10	37	4	16	2	7	6	19	14	43
056	RHÊMES SAINT GEORGES	11	28	9	38	27	103	18	80	18	43
057	ROISAN	50	144	12	34	40	130	36	146	1	4
058	SAINTE CHRISTOPHE	171	542	48	170	125	464	163	655	45	140
059	SAINTE DENIS	31	71	16	45	51	177	27	106	23	45
060	SAINTE MARCEL	87	273	56	182	126	460	76	309	30	97
061	SAINTE NICOLAS	68	238	20	82	15	62	9	39	3	16
062	SAINTE OYEN	43	171	2	22	11	37	7	33	-	-
063	SAINTE PIERRE	108	385	67	252	164	662	177	742	31	98
064	SAINTE RHÉMY	84	263	11	39	33	122	41	157	12	32
065	SAINTE VINCENT	322	912	186	632	393	1.436	619	2.289	83	251
066	SARRE	152	490	92	317	160	561	361	1.467	43	131
067	TORGNON	48	129	9	26	39	149	34	115	25	59
068	VALGRISANCHE	38	144	13	47	21	75	5	17	1	4
069	VALPELLINE	28	74	40	120	63	211	44	157	40	113
070	VALSAVARANCHE	37	86	11	34	15	39	31	102	-	-
071	VALTOURNANCHE	91	249	53	191	141	485	248	849	14	39
072	VERRAYES	162	396	48	147	74	266	125	472	11	23
073	VERRÈS	202	660	144	490	158	593	293	1.092	118	357
074	VILLENEUVE	117	385	60	198	80	318	51	186	32	86
	VALLE D'AOSTA	8.362	25.776	4.515	15.515	9.918	35.978	10.999	41.904	3.193	9.247

di costruzione e titolo di godimento

D I C U I I N P R O P R I E T À										C O M U N I	Codice dei Comuni
E P O C A D I C O S T R U Z I O N E											
Prima del 1910		1919-1945		1946-1960		dopo il 1960		epoca ignota			
Abitazioni	Stanze	Abitazioni	Stanze	Abitazioni	Stanze	Abitazioni	Stanze	Abitazioni	Stanze		
12	32	14	42	20	79	15	58	36	100	ALLAIN	001
50	144	20	64	67	233	47	169	-	-	ANTEY SAINT ANDRE'	002
344	1.249	367	1.425	1.470	5.976	1.821	7.514	124	457	AOSTA	003
108	346	46	184	69	285	80	364	33	92	ARNAZ	004
48	183	13	51	32	117	38	152	33	99	ARVIER	005
43	141	11	40	17	70	20	84	4	15	AVISE	006
75	222	25	81	76	248	80	294	79	193	AYAS	007
103	331	34	127	33	323	86	357	17	50	AYMAVILLE	008
32	119	-	-	7	13	3	10	4	11	BARD	009
18	67	10	29	10	40	12	55	2	4	BIONAZ	010
70	162	16	60	19	66	29	108	3	10	BRISOGNE	011
179	431	30	76	44	145	61	212	8	18	BRUSSON	012
39	139	23	65	33	132	38	134	87	175	CHALLANT SAINT ANSELME	013
87	268	9	26	29	102	54	224	2	4	CHALLANT SAINT VICTOR	014
61	171	44	127	62	247	53	224	25	77	CHAMBAVE	015
23	54	2	2	2	6	13	56	-	-	CHAMMOIS	016
10	56	15	60	36	141	30	124	71	197	CHAMPDEPRAZ	017
68	204	23	75	35	116	26	70	21	52	CHAMPORCHER	018
37	112	29	89	111	425	99	422	27	77	CHARVENSOZ	019
157	531	65	256	146	605	267	1.113	115	331	CHATILLON	020
89	243	68	223	157	544	104	423	9	24	COGNE	021
80	292	37	162	73	301	146	656	44	129	COURMAYEUR	022
231	809	49	177	121	475	134	579	14	53	DONNAZ	023
23	65	21	78	26	103	30	121	13	29	DOUAS	024
29	71	2	8	13	45	12	45	-	-	EMARESE	025
58	207	3	13	21	72	11	47	21	75	ETROUBLES	026
102	336	41	136	159	694	76	322	33	89	FENIS	027
109	342	20	83	17	67	19	80	8	31	FONTAINEMORE	028
80	243	18	58	23	79	36	120	3	10	GABY	029
105	333	27	98	53	225	48	171	6	15	GIGNOD	030
90	323	27	119	68	273	136	586	52	185	GRESSAN	031
15	81	1	4	4	19	11	73	1	5	GRESSONEY-LA TRINITE'	032
74	292	11	40	18	82	40	162	6	18	GRESSONEY SAINT JEAN	033
60	208	20	67	54	199	65	241	72	229	HONE	034
62	201	25	92	28	106	23	95	19	61	INTROD	035
47	177	6	21	10	37	15	61	26	103	ISSIME	036
69	202	52	172	95	360	104	408	52	140	ISSOGNE	037
39	140	16	62	30	140	13	58	3	16	JOVENÇAN	038
25	75	4	10	6	25	7	35	-	-	LA MAGDELEINE	039
227	756	33	115	40	162	60	245	6	15	LA SALLE	040
77	235	16	57	37	135	29	115	-	-	LA THUILE	041
17	57	8	27	26	111	40	174	45	143	LILLIANES	042
107	328	22	76	53	216	110	436	56	139	MONTJOVET	043
104	313	19	63	54	203	77	337	32	105	MORGEX	044
154	481	32	119	111	411	127	531	18	69	NUS	045
17	65	3	8	18	76	14	74	-	-	OLLOMONT	046
20	58	2	5	11	37	5	25	1	1	OYACE	047
74	229	15	51	13	50	15	62	9	27	PERLOZ	048
28	83	30	108	39	140	51	187	9	25	POLLEIN	049
61	148	21	56	12	41	10	30	1	6	PONT-BOZET	050
29	82	8	28	33	122	52	189	1	3	PONTEY	051
118	415	79	293	162	614	165	693	35	106	PONT SAINT MARTIN	052
46	175	12	48	42	151	49	211	9	42	PRE-SAINT DIDIER	053
115	324	30	109	149	551	130	514	66	176	QUART	054
8	34	2	10	1	4	5	15	13	40	RHÈMES NOTRE DAME	055
11	28	5	26	24	93	16	64	14	32	RHÈMES SAINT GEORGES	056
37	115	7	20	28	94	27	122	1	4	ROISAN	057
108	346	31	116	75	296	110	462	17	50	SAINTE CHRISTOPHE	058
25	57	13	37	44	158	24	95	21	42	SAINTE DENIS	059
70	224	34	113	85	327	60	254	23	80	SAINTE MARCEL	060
62	224	18	76	13	56	7	31	3	16	SAINTE NICOLAS	061
32	134	1	6	6	21	6	29	-	-	SAINTE OYEN	062
73	282	42	152	124	520	123	545	20	60	SAINTE PIERRE	063
64	205	8	31	24	96	20	98	9	24	SAINTE RHÉMY	064
211	611	81	272	155	600	277	1.128	26	83	SAINTE VINCENT	065
104	360	46	167	88	334	201	887	21	70	SARRE	066
45	114	9	26	31	124	30	105	20	45	TORGNON	067
31	116	10	37	13	51	3	12	-	-	VALGRISANCHE	068
18	50	20	62	35	119	26	98	28	89	VALPELLINE	069
34	81	8	26	13	35	24	80	-	-	VALSAVARANCHE	070
73	200	23	89	65	239	132	500	12	33	VALTOURNANCHE	071
144	353	44	140	60	212	114	442	9	16	VERRAYES	072
83	304	41	154	77	305	146	582	26	82	VERRES	073
73	248	35	117	57	230	38	139	20	52	VILLENEUVE	074
5.451	17.437	2.052	7.342	5.152	20.149	6.225	25.538	1.644	4.849	VALLE D'AOSTA	

Tav. 22 — Abitazioni occupate

Codice del Comune	C O M U N I	A B I T A Z I O N I								
		1			2			3		
		Abitazioni	Occupanti		Abitazioni	Occupanti		Abitazioni	Occupanti	
			Famiglie	Componenti		Famiglie	Componenti		Famiglie	Componenti
001	ALLAIN	2	2	2	43	43	83	59	59	145
002	ANTEY SAINT ANDRE'	9	9	16	68	68	140	73	73	195
003	AOSTA	318	324	457	2.033	2.067	4.666	3.796	3.879	10.721
004	ARNAZ	8	8	12	101	101	218	112	112	323
005	ARVIER	14	14	17	56	56	110	84	84	252
006	AVISE	7	7	8	22	22	36	33	36	86
007	AYAS	30	30	46	124	124	309	126	126	383
008	AYMAVILLE	26	28	35	93	94	194	107	109	301
009	BARD	4	4	8	11	11	18	24	29	65
010	BIONAZ	7	7	12	30	30	85	19	20	77
011	BRISOGNE	17	17	23	67	68	134	41	46	122
012	BRUSSON	53	53	96	140	140	352	113	113	306
013	CHALLANT SAINT ANSELME	40	40	76	84	84	189	64	64	199
014	CHALLANT SAINT VICTOR	10	10	11	55	55	109	64	64	167
015	CHAMBAVE	11	11	13	79	79	178	86	86	229
016	CHAMOIS	6	6	12	18	19	52	13	14	46
017	CHAMPDEPRAZ	22	22	24	55	57	125	67	68	189
018	CHAMPORCHER	16	16	26	85	85	197	56	56	146
019	CHARVENSOD	5	7	15	92	94	193	142	153	431
020	CHÂTILLON	57	57	115	269	272	553	409	417	1.148
021	COGNE	35	36	74	107	107	228	179	179	514
022	COURMAYEUR	20	20	26	102	102	230	180	180	520
023	DONNAZ	15	15	19	121	124	228	209	211	568
024	DOUES	8	8	12	35	35	87	39	40	119
025	EMARESE	4	4	6	22	22	52	20	20	63
026	ETROUBLES	8	8	10	36	36	67	56	56	152
027	FÈNIS	16	16	22	116	116	250	94	94	265
028	FONTAINEMORE	8	8	13	52	52	106	70	70	173
029	GABY	6	6	7	72	72	182	57	57	158
030	GIGNOD	6	6	9	74	75	140	107	110	297
031	GRESSAN	17	17	24	81	81	188	153	155	482
032	GRESSONEY-LA TRINITE'	1	1	1	6	6	14	17	17	53
033	GRESSONEY SAINT JEAN	11	11	15	49	49	111	66	66	171
034	HÔNE	11	11	16	94	94	189	114	114	316
035	INTROD	6	6	6	43	43	81	59	59	166
036	ISSINE	2	2	2	17	17	40	46	46	124
037	ISSOGNE	11	11	21	123	123	267	130	132	374
038	JOVENÇAN	4	4	4	22	22	38	32	32	94
039	LA MAGDELEINE	3	3	9	15	15	24	11	11	29
040	LA SALLE	20	20	22	111	111	229	172	173	478
041	LA THUILE	19	19	24	49	49	92	77	77	217
042	LILLIANES	8	8	11	36	36	80	60	60	175
043	MONTJOVET	34	34	54	116	118	241	116	122	306
044	MORGEX	15	15	16	105	105	196	164	165	477
045	NUS	30	30	46	134	136	329	179	187	514
046	OLLOMONT	2	2	3	14	14	32	11	11	27
047	OYACE	4	4	5	18	21	64	13	13	46
048	PERLOZ	6	6	12	43	43	82	35	35	100
049	POLLEIN	5	5	5	56	57	106	55	60	170
050	PONT-BOZET	17	17	28	45	45	108	46	46	118
051	PONTEY	3	3	3	48	48	102	51	51	153
052	PONT SAINT MARTIN	25	25	27	208	211	434	413	427	1.154
053	PRE' SAINT DIDIER	6	6	8	32	33	76	84	85	239
054	QUART	42	42	80	202	202	471	169	169	484
055	RHÈNES NOTRE DAME	2	2	2	6	6	11	15	15	43
056	RHÈNES SAINT GEORGES	7	7	7	20	20	53	19	19	61
057	ROISAN	7	7	10	52	52	137	19	19	58
058	SAINTE CHRISTOPHE	12	12	15	111	112	228	158	162	482
059	SAINTE DENIS	17	17	26	46	46	117	39	39	102
060	SAINTE MARCEL	14	14	15	89	89	168	99	99	238
061	SAINTE NICOLAS	4	4	5	25	25	45	30	30	67
062	SAINTE OYEN	-	-	-	9	9	15	18	18	54
063	SAINTE PIERRE	8	8	8	67	67	108	136	136	309
064	SAINTE RHÉMY	14	14	17	42	42	82	57	57	155
065	SAINTE VINCENT	88	89	128	338	338	704	414	421	1.183
066	SARRE	22	22	28	104	105	218	243	244	702
067	TORGNON	3	3	8	56	56	134	51	51	161
068	VALGRISANCHE	1	1	1	11	11	32	28	28	89
069	VALPELLINE	16	16	18	58	58	125	49	49	166
070	VALSAVARANCHE	12	12	25	34	34	76	23	23	63
071	VALTOURANCHE	20	20	38	142	143	368	169	169	579
072	VERRAYES	31	31	48	154	154	400	89	89	277
073	VERRÈS	22	22	29	166	169	332	304	308	839
074	VILLENEUVE	18	18	23	67	67	145	85	85	234
	VALLE D'AOSTA	1.408	1.420	2.115	7.526	7.592	16.603	10.817	10.999	30.689

per numero di stanze

C O N S T A N Z E


4			5			6 e più			C O M U N I	Codice del Comune	
Abitazioni	Occupanti		Abitazioni	Occupanti		Abitazioni	Stanze	Occupanti			
	Famiglie	Componenti		Famiglie	Componenti			Famiglie			Componenti
17	17	62	7	7	20	6	43	6	18	ALLAIN	001
46	46	132	16	16	49	15	104	15	56	ANTEY SAINT ANDRE'	002
3.969	4.111	13.032	1.397	1.475	5.016	587	3.867	627	2.212	AOSTA	003
119	119	370	39	39	118	49	338	49	183	ARNAZ	004
78	79	254	27	27	84	27	176	27	94	ARVIER	005
29	35	97	16	21	71	11	77	13	44	AVISE	006
68	68	228	31	31	122	20	147	20	87	AYAS	007
122	131	406	49	51	165	35	252	37	134	AYMAVILLE	008
10	13	34	6	8	22	4	29	4	16	BARD	009
15	20	54	10	11	41	6	51	7	21	BIONAZ	010
47	55	148	8	9	31	7	46	8	32	BRISOGNE	011
59	59	188	19	19	51	12	76	12	41	BRUSSO	012
40	40	128	12	12	41	14	130	14	39	CHALLANT SAINT ANSELME	013
62	62	179	16	16	49	16	117	16	61	CHALLANT SAINT VICTOR	014
90	90	278	33	33	109	18	115	18	87	CHAMBAVE	015
7	9	22	3	3	12	2	16	2	7	CHAMOIS	016
65	68	248	17	18	59	21	156	21	68	CHAMPDEPRAZ	017
23	23	75	15	15	39	10	90	10	31	CHAMPORCHER	018
185	204	644	48	51	191	28	176	30	124	CHARVENSOD	019
462	467	1.467	185	190	642	104	745	105	363	CHÂTILLON	020
154	154	489	68	68	239	30	193	30	106	COGNE	021
236	236	768	121	121	447	67	526	67	236	COURMAYEUR	022
259	278	810	104	108	358	54	359	60	191	DONNAZ	023
46	49	175	12	13	50	9	57	10	37	DOUES	024
14	14	42	2	2	7	4	27	6	27	EHARESE	025
60	60	162	18	18	46	8	54	8	38	ETROUBLES	026
153	153	473	64	64	202	53	371	53	188	FENIS	027
51	51	136	17	17	43	17	124	17	58	PONTAINENORE	028
58	58	184	12	13	52	12	73	12	32	GABY	029
89	94	275	29	31	83	17	115	19	67	GIGNOD	030
159	160	515	75	75	264	43	323	43	146	GRESSAN	031
20	20	69	13	13	44	15	127	15	58	GRESSONEY-LA TRINITE'	032
60	60	208	35	35	121	25	179	25	96	GRESSONEY SAINT JEAN	033
113	113	338	46	46	148	22	142	22	77	HÔME	034
60	60	166	17	17	58	9	63	9	27	INTROD	035
41	41	129	14	14	49	13	88	13	47	ISSIME	036
147	147	482	46	46	175	20	139	20	73	ISSOGNE	037
46	46	146	21	21	67	17	115	17	63	JOVENÇAN	038
10	10	28	2	2	3	6	41	6	22	LA MAGDELEINE	039
127	129	404	41	44	142	31	210	33	106	LA SALLE	040
62	63	199	19	19	60	14	88	14	46	LA THUILE	041
34	35	104	15	15	48	15	113	15	50	LILLIANES	042
137	144	433	36	43	127	33	221	38	129	MONTJOVET	043
148	148	465	54	54	190	25	172	25	103	MORGEX	044
185	192	627	67	75	278	56	369	62	227	NUS	045
16	17	53	7	8	22	11	86	11	42	OLLOMONT	046
11	11	49	5	6	15	3	20	4	24	OYACE	047
45	45	151	11	11	42	6	40	6	24	PERLOZ	048
83	93	267	21	24	66	3	20	6	11	POLLEIN	049
9	9	28	6	6	22	4	26	4	9	PONT-BOZET	050
47	47	153	10	10	41	13	87	13	46	PONTEY	051
380	391	1.225	121	127	427	66	461	68	246	PONT SAINT MARTIN	052
81	81	230	30	30	106	22	153	22	82	PRE-SAINT DIDIER	053
171	172	530	64	64	261	45	309	45	184	QUART	054
7	8	23	3	3	8	3	20	4	12	RHÈMES NOTRE DAME	055
22	24	73	4	4	17	11	80	12	42	RHÈMES SAINT GEORGES	056
34	34	109	18	18	60	9	64	9	35	ROISAN	057
169	173	561	62	66	246	40	277	41	156	SAINTE CHRISTOPHE	058
32	33	110	5	5	17	9	65	9	36	SAINTE DENIS	059
96	96	289	41	41	132	36	243	36	125	SAINTE MARCEL	060
19	19	59	18	18	63	19	127	19	51	SAINTE NICOLAS	061
19	19	62	7	7	22	10	80	10	33	SAINTE OYEN	062
184	184	580	98	98	294	54	363	54	163	SAINTE PIERRE	063
37	37	113	19	19	60	12	101	12	46	SAINTE RHÉNY	064
480	487	1.542	188	191	626	95	654	97	352	SAINTE VINCENT	065
273	276	913	121	122	423	45	310	45	157	SARRE	066
30	30	113	7	7	28	8	55	8	40	TORGNON	067
22	22	78	10	10	56	6	42	7	25	VALGRISANCHE	068
70	71	249	16	16	54	6	36	6	21	VALPELLINE	069
18	18	63	5	5	19	2	15	2	7	VALSAVARANCHE	070
144	144	542	43	43	170	29	211	29	110	VALTOURNANCHE	071
85	85	280	34	34	134	27	188	27	98	VERRAYES	072
285	296	917	89	90	307	49	341	49	191	VERRÈS	073
114	114	341	38	38	115	18	120	18	65	VILLENEUVE	074
10.965	11.267	35.576	4.003	4.147	14.086	2.268	15.634	2.353	8.401	VALLE D'AOSTA	

Tav. 23 — Abitazioni occupate


Codice dei Comuni	C O M U N I	TOTALE ABITAZIONI		A B I T A Z I O N I						
		Numero	Stanze	ACQUA POTABILE			GABINETTO			
				di acquedotto			di pozzo (a)	nell'abi- tazione	fuori dell'abi- tazione	Totale
				nell'abi- tazione	fuori dell'abi- tazione	Totale				
001	ALLAIN	134	411	87	46	133	-	25	108	133
002	ANTEY SAINT ANDRE'	227	732	178	49	227	-	135	86	221
003	AOSTA	12.100	42.500	11.694	222	11.916	66	10.542	1.405	11.947
004	ARNAZ	428	1.555	298	126	424	4	185	241	426
005	ARVIER	286	1.001	248	24	272	-	171	92	263
006	AVISE	118	423	96	17	113	-	61	55	116
007	AYAS	399	1.230	345	51	396	-	244	152	396
008	AYNAVILLE	432	1.518	382	47	429	1	213	215	428
009	BARD	59	197	58	1	59	-	44	9	53
010	BIONAZ	87	285	48	38	86	-	22	64	86
011	BRISSOGNE	187	548	115	71	186	1	32	67	99
012	BRUSSON	396	1.079	293	1	294	-	163	233	396
013	CHALLANT SAINT ANSELME	254	750	170	84	254	-	89	161	250
014	CHALLANT SAINT VICTOR	223	757	179	43	222	1	86	135	221
015	CHAMBAVE	317	1.067	266	44	310	-	157	157	314
016	CHAMOIS	49	140	29	20	49	-	18	29	47
017	CHAMPDEPRAZ	247	834	166	81	247	-	76	169	245
018	CHAMPORCHER	205	611	113	67	180	-	79	122	201
019	CHARVENSOD	500	1.771	470	25	495	1	368	127	495
020	CHÂTILLON	1.486	5.340	1.320	142	1.462	-	1.059	390	1.449
021	COGNE	573	1.935	545	24	569	-	474	90	564
022	COURMAYEUR	726	2.839	714	9	723	1	689	33	722
023	DONNAZ	762	2.799	684	72	756	-	394	362	756
024	DOUES	149	496	84	65	149	-	26	123	149
025	EMARESE	66	201	25	14	39	-	5	54	59
026	ETROUBLES	186	632	153	32	185	-	83	100	183
027	FENIS	496	1.833	401	95	496	-	195	295	490
028	FONTAINEMORE	215	735	66	135	201	-	42	171	213
029	GABY	217	686	158	53	211	-	121	90	211
030	GIGNOD	322	1.091	241	60	301	-	147	162	309
031	GRESSAN	528	1.972	449	67	516	1	321	190	511
032	GRESSONEY-LA TRINITE'	72	336	58	14	72	-	55	17	72
033	GRESSONEY SAINT JEAN	246	901	185	55	240	1	166	75	241
034	HÔNE	400	1.365	375	15	390	2	279	115	394
035	INTROD	194	657	147	47	194	-	86	106	192
036	ISSIME	133	496	100	33	133	-	71	61	132
037	ISSOGNE	477	1.604	377	87	464	1	255	207	462
038	JOVENÇAN	142	548	117	24	141	-	47	91	138
039	LA MAGDELEINE	47	157	23	24	47	-	15	31	46
040	LA SALLE	502	1.681	405	94	499	1	234	264	498
041	LA THUILE	240	779	230	9	239	-	173	61	234
042	LILLIANES	168	584	84	61	145	-	62	101	163
043	MONTJOVET	472	1.563	297	169	466	2	176	296	472
044	MORGEX	511	1.751	485	18	503	3	387	119	506
045	NUS	651	2.279	468	73	541	1	299	341	640
046	OLLOMONT	61	248	43	18	61	-	23	34	57
047	OYACE	54	168	25	26	51	-	9	40	49
048	PERLOZ	146	472	53	77	130	5	33	103	136
049	POLLEIN	223	739	179	41	220	3	95	118	213
050	PONT-BOZET	127	337	66	60	126	-	37	88	125
051	PONTEY	172	577	139	14	153	-	88	83	171
052	PONT SAINT MARTIN	1.213	4.266	1.133	72	1.205	2	888	316	1.204
053	PRE'SAINT DIDIER	255	949	249	4	253	-	200	49	249
054	QUART	693	2.266	421	235	656	5	284	347	631
055	RHÊMES NOTRE DANE	36	122	19	17	36	-	12	24	36
056	RHÊMES SAINT GEORGES	83	292	50	33	83	-	24	48	72
057	ROISAN	139	458	89	50	139	-	53	81	134
058	SAINTE CHRISTOPHE	552	1.971	380	120	500	44	295	249	544
059	SAINTE DENIS	148	444	51	95	146	-	32	113	145
060	SAINTE MARCEL	375	1.321	303	72	375	-	169	196	365
061	SAINTE NICOLAS	115	437	75	39	114	-	30	85	115
062	SAINTE OYEN	63	263	57	6	63	-	42	19	61
063	SAINTE PIERRE	547	2.139	502	43	545	-	377	167	544
064	SAINTE RHÉMY	181	613	116	64	180	-	76	104	180
065	SAINTE VINCENT	1.603	5.520	1.374	214	1.588	5	1.206	389	1.595
066	SARRE	808	2.966	744	54	798	2	612	188	800
067	TORGNON	155	478	117	38	155	-	64	88	152
068	VALGRISANCHE	78	287	60	17	77	-	41	37	78
069	VALPELLINE	215	675	172	43	215	-	108	104	212
070	VALSAVARANCHE	94	261	57	36	93	1	31	60	91
071	VALTOURNANCHE	547	1.813	521	24	545	-	465	82	547
072	VERRAYES	420	1.304	163	256	419	1	110	310	420
073	VERRÈS	915	3.192	867	40	907	5	623	283	906
074	VILLENEUVE	340	1.173	290	44	334	4	212	121	333
	VALLE D'AOSTA	36.987	128.420	31.741	4.400	36.141	164	24.810	11.498	36.308

per servizio installato

FORNITE DI								ABITAZIONI SFORNITE DI ACQUA POTABILE E GABI- NETTO	C O M U N I	Codice del Comune
BAGNO (b)	ELETRICITÀ			GAS		IMPIANTO DI RISCALDAMENTO				
	per illuminazione	per illuminazione e altri usi	Totale	da rete di distribuzione	in bombole	centrale	autonomo			
24	14	120	134	-	130	3	3	-	ALLAIN	001
108	90	132	222	-	205	23	29	-	ANTEY SAINT ANDRE'	002
9.457	620	11.467	12.087	-	8.277	7.618	915	-	AOSTA	003
179	124	280	404	-	355	46	74	-	ARNAZ	004
136	78	204	282	-	240	51	32	10	ARVIER	005
46	43	75	118	-	89	11	10	-	AVISE	006
199	81	317	398	-	392	47	65	-	AYAS	007
192	84	345	429	-	329	68	61	-	AYHAVILLE	008
17	3	56	59	-	51	-	2	-	BARD	009
18	40	47	87	-	78	2	4	-	BIONAZ	010
31	81	102	183	-	166	11	25	-	BRISSOGNE	011
108	228	160	388	-	365	30	22	-	BRUSSON	012
75	151	103	254	-	233	4	11	-	CHALLANT SAINT ANSELME	013
95	81	140	221	-	212	16	33	-	CHALLANT SAINT VICTOR	014
146	112	198	310	-	299	65	37	1	CHAMBAVE	015
15	32	16	48	-	44	2	5	-	CHAMOIS	016
76	150	93	243	-	207	8	26	-	CHAMPDEPRAZ	017
50	136	68	204	-	186	11	6	-	CHAMPORCHER	018
321	43	455	498	-	416	160	124	2	CHARVENSOD	019
896	242	1.234	1.476	-	1.115	515	171	-	CHÂTILLON	020
356	70	503	573	-	499	116	140	-	COGNE	021
573	55	669	724	-	685	371	90	-	COURMAYEUR	022
401	236	522	758	-	698	118	76	1	DONNAZ	023
25	119	28	147	-	134	3	2	-	DOUES	024
4	59	7	66	-	42	-	1	-	EMARESE	025
64	83	103	186	-	167	40	7	-	ETROUBLES	026
200	177	315	492	-	438	45	103	-	FÈNIS	027
32	161	51	212	-	153	4	7	1	FONTAINEMORE	028
90	119	97	216	-	206	16	16	1	GABY	029
115	21	300	321	-	210	44	27	-	GIGNOD	030
255	47	475	522	-	291	120	132	-	GRESSAN	031
50	17	54	71	-	61	35	4	-	GRESSONEY LA TRINITE'	032
124	112	129	241	-	234	68	24	-	GRESSONEY SAINT JEAN	033
251	104	296	400	-	361	102	25	-	HÔNE	034
74	96	98	194	-	171	16	28	-	INTROD	035
60	89	42	131	-	124	3	6	-	ISSIME	036
219	136	339	475	-	384	39	98	-	ISSOGNE	037
42	43	98	141	-	128	5	24	-	JOVENCAN	038
8	33	11	44	-	36	3	1	-	LA MAGDELEINE	039
180	117	384	501	-	449	47	42	-	LA SALLE	040
121	19	218	237	-	215	75	28	-	LA THUILE	041
56	112	54	166	-	137	-	8	-	LILLIANES	042
162	200	267	467	-	409	55	45	-	MONTJOVET	043
312	30	480	510	-	387	148	60	-	MORGEX	044
286	206	438	644	-	576	131	102	7	NUS	045
17	36	25	61	-	56	1	4	-	OLLOMONT	046
8	27	26	53	-	43	1	6	-	OYACE	047
26	71	61	132	-	87	4	2	-	PERLOZ	048
89	22	201	223	-	164	36	52	-	POLLEIN	049
31	26	101	127	-	122	-	2	-	PONT-BOZET	050
77	3	169	172	-	155	32	17	-	PONTEY	051
865	155	1.054	1.209	-	1.025	354	113	-	PONT SAINT MARTIN	052
150	42	213	255	-	246	74	24	-	PRE'SAINT DIDIER	053
256	283	409	692	-	577	71	109	-	QUART	054
10	21	14	35	-	31	4	3	-	RHÈMES NOTRE DAME	055
22	41	41	82	-	71	3	4	-	RHÈMES SAINT GEORGES	056
52	50	88	138	-	124	13	16	-	ROISAN	057
296	86	462	548	-	471	144	106	-	SAINT CHRISTOPHE	058
29	49	93	142	-	140	-	6	-	SAINT DENIS	059
151	141	233	374	-	306	35	55	-	SAINT MARCEL	060
30	79	35	114	-	104	3	5	-	SAINT NICOLAS	061
41	3	60	63	-	56	16	6	-	SAINT OYEN	062
346	60	484	544	-	479	115	96	-	SAINT PIERRE	063
62	40	141	181	-	166	25	9	-	SAINT RHÉMY	064
1.157	246	1.357	1.603	-	1.553	842	145	-	SAINT VINCENT	065
571	75	727	802	-	627	337	137	-	SARRE	066
53	61	92	153	-	149	14	3	-	TORGNON	067
23	28	50	78	-	71	6	4	-	VALGRISANCHE	068
99	82	129	211	-	178	59	7	-	VALPELLINE	069
30	3	91	94	-	85	10	2	-	VALSAVARANCHE	070
421	124	423	547	-	503	249	60	-	VALTOURNANCHE	071
89	354	65	419	-	401	19	43	-	VERRAYES	072
589	128	783	911	-	747	325	87	2	VERRES	073
172	47	293	340	-	268	55	39	2	VILLENEUVE	074
22.011	7.277	29.510	36.787	-	29.589	13.142	3.913	27	VALLE D'AOSTA	



APPENDICE



Elenco delle categorie di attività economica che nella classificazione del 1971 sono comprese in un ramo diverso da quello considerato nella classificazione del 1961

C L A S S I F I C A Z I O N E 1 9 7 1			RAMO DI ATTIVITÀ ECONOMICA 1961
C A T E G O R I A		RAMO DI ATTIVITÀ ECONOMICA	
Numero	Denominazione		
6.02.43	Farmacie	Commercio	Servizi
6.04.05	Magazzini frigoriferi per conto terzi (esclusi quelli dei magazzini generali e dei mercati)	Commercio	Industrie manifatturiere
6.05.03	Noleggio di autovetture (senza autisti)	Commercio	Trasporti e comunicazioni
6.05.04	Noleggio di altri mezzi di trasporto (senza autisti)	Commercio	Trasporti e comunicazioni
7.01.08	Trasporti per condotta (gasdotti e oleodotti)	Trasporti e Comunicazioni	Energia elettrica, gas e acqua
9.02.05	Stabilimenti balneari marittimi, lacuali e fluviali	Servizi	Commercio
9.02.06	Sale da ballo e da giochi (flipper, bigliardi, bowling, ecc.) (a)	Servizi	Commercio
9.08.01	Agenzie di pubblicità	Servizi	Commercio
9.08.02	Agenzie di informazioni per la stampa, informazioni commerciali, richieste di certificati ed agenzie affini	Servizi	Commercio
9.08.03	Gestioni di immobili	Servizi	Commercio
9.08.06	Agenzie di distribuzione di libri, giornali e riviste	Servizi	Commercio
9.08.08	Gestione di pubblici mercati	Servizi	Commercio
9.04.01	Scuole statali	Servizi	Pubblica amministrazione
9.04.03	Servizi pubblici inerenti all'attività culturale	Servizi	Pubblica amministrazione
9.05.05	Studi di analisi chimiche e merceologiche	Servizi	Industria manifatturiera
9.08.07	Ricevitorie del lotto, lotterie e concorsi pronostici	Servizi	Credito e assicurazione
10.02.04	Enti di sviluppo (Ente Maremma, Ente di sviluppo in Puglia, Lucania e Molise, Ente Delta Padano, Ente Fucino, ecc.) (a)	Pubblica amministrazione	Agricoltura, foreste, caccia e pesca

(a) Trattasi di singola voce e non dell'intera categoria.

