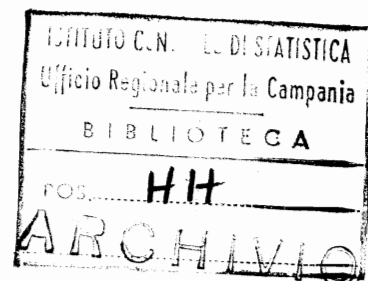


ISTITUTO CENTRALE DI STATISTICA
11° CENSIMENTO GENERALE DELLA POPOLAZIONE

24 OTTOBRE 1971



VOLUME II

DATI PER COMUNE
SULLE CARATTERISTICHE STRUTTURALI
DELLA POPOLAZIONE E DELLE ABITAZIONI

FASCICOLO 94

PROVINCIA DI CAGLIARI



ROMA - 1974

I N D I C E

CARTA PLANIMETRICA

	<i>Pag.</i>	<i>V</i>
AVVERTENZE	8	V
TAVOLA 1 - Superficie territoriale e densità - Popolazione residente e popolazione presente, per sesso	»	2
TAVOLA 2 - Popolazione residente per sesso e stato civile	»	5
TAVOLA 3 - Popolazione residente per sesso e classe di età	»	8
A - Totale	»	8
B - Maschi	»	14
C - Femmine	»	20
TAVOLA 4 - Popolazione residente in età da 6 anni in poi per sesso e grado di istruzione	»	26
TAVOLA 5 - Popolazione residente temporaneamente assente per sesso, luogo di presenza e motivo dell'assenza	»	32
TAVOLA 6 - Popolazione residente in età da 14 anni in poi attiva e non attiva per sesso	»	35
TAVOLA 7 - Popolazione residente attiva in condizione professionale per sesso e ramo di attività economica	»	38
TAVOLA 8 - Popolazione residente attiva in condizione professionale per sesso, settore di attività economica e posizione nella professione	»	44
A - Totale	»	44
B - Agricoltura, foreste, caccia e pesca	»	47
C - Industrie	»	50
D - Altre attività	»	53
TAVOLA 9 - Popolazione residente attiva in condizione professionale per sesso, classe di età e settore di attività economica	»	56
A - Totale	»	56
B - Maschi	»	62
C - Femmine	»	68
TAVOLA 10 - Popolazione residente in età da 14 anni in poi non attiva per sesso e condizione non professionale	»	74
TAVOLA 11 - Famiglie residenti per condizione del capo famiglia	»	77
TAVOLA 12 - Famiglie residenti con il capo famiglia in condizione professionale per ramo di attività economica del capo famiglia	»	80

TAVOLA 13 - Famiglie residenti con il capo famiglia in condizione professionale per settore di attività economica e posizione nella professione del capo famiglia	Pag. 86
<i>A</i> - Totale	» 86
<i>B</i> - Agricoltura, foreste, caccia e pesca	» 89
<i>C</i> - Industrie	» 92
<i>D</i> - Altre attività	» 95
TAVOLA 14 - Famiglie residenti con il capo famiglia in condizione non professionale per condizione del capo famiglia	» 98
TAVOLA 15 - Famiglie residenti per ampiezza della famiglia	» 101
TAVOLA 16 - Abitazioni in complesso (occupate e non occupate); altri tipi di alloggio	» 104
TAVOLA 17 - Abitazioni in complesso (occupate e non occupate) per titolo di godimento	» 110
TAVOLA 18 - Abitazioni in complesso (occupate e non occupate) per epoca di costruzione	» 113
TAVOLA 19 - Abitazioni in complesso (occupate e non occupate) per servizio installato	» 116
TAVOLA 20 - Abitazioni occupate per titolo di godimento	» 122
TAVOLA 21 - Abitazioni occupate per epoca di costruzione e titolo di godimento	» 128
TAVOLA 22 - Abitazioni occupate per numero di stanze	» 134
TAVOLA 23 - Abitazioni occupate per servizio installato	» 140

APPENDICE

Elenco delle categorie di attività economica che nella classificazione del 1971 sono comprese in un ramo diverso da quello considerato nella classificazione del 1961

AVVERTENZE

L'11° Censimento generale della popolazione, al quale è stata abbinata la rilevazione delle abitazioni, è stato effettuato con riferimento alla data del 24 ottobre 1971, in attuazione della legge 31 gennaio 1969, n. 14, e del relativo regolamento di esecuzione (D. P. R. 23 ottobre 1971, n. 895).

Il piano di rilevazione del censimento e di elaborazione dei dati è stato predisposto sulla base delle proposte formulate da un'apposita Commissione di studio istituita presso l'Istituto Centrale di Statistica (1).

Nelle avvertenze che seguono sono illustrati i caratteri ai quali si riferiscono i dati riportati nel presente fascicolo, allo scopo di assicurare una esatta interpretazione dei dati stessi.

Per una completa conoscenza delle modalità tecniche seguite per l'esecuzione del censimento, vedasi il fascicolo dell'Istituto Centrale di Statistica « 11° Censimento della popolazione e 5° Censimento industriale e commerciale, 24-25 ottobre 1971, Disposizioni e istruzioni per gli Organi periferici », Roma, 1971.

1. - **Circoscrizioni territoriali** — La denominazione e le circoscrizioni territoriali dei Comuni e della Provincia fanno riferimento alla situazione esistente alla data del 24 ottobre 1971.

2. - **Famiglia - Convivenza** — Ai fini del censimento, per *famiglia* s'intende un insieme di persone legate da vincoli di matrimonio, parentela, affinità, adozione, affiliazione, tutela o da vincoli affettivi, coabitanti ed aventi dimora abituale nello stesso Comune, che normalmente provvedono al soddisfacimento dei loro bisogni mediante la messa in comune di tutto o parte del reddito di lavoro o patrimoniale da esse percepito.

Una famiglia può essere costituita anche da una sola persona la quale provvede in tutto o in parte con i propri mezzi di sussistenza al soddisfacimento dei bisogni individuali.

Sono considerate facenti parte della famiglia, come membri aggregati di essa, anche le persone addette ai servizi domestici, nonché le altre persone che, a qualsiasi titolo, convivono abitualmente con la famiglia stessa.

Si considera *capo famiglia* chi esercita la patria potestà, la tutela o chi ha l'amministrazione e la cura degli interessi della famiglia.

Ai fini del censimento, per *convivenza* s'intende un insieme di persone che, senza essere legate da vincoli di matrimonio, parentela, affinità e simili, conducono vita comune per motivi religiosi, di cura, di assistenza, militari, di pena, e simili.

Sono considerate facenti parte della convivenza anche le persone addette alla convivenza stessa per ragioni d'impiego o di lavoro e che vi vivono abitualmente, purchè non costituiscano famiglia a sè stante.

3. - **Popolazione residente** — La *popolazione residente* di ciascun Comune è costituita: a) dalle persone aventi dimora abituale nel Comune e ivi presenti alla data del censimento; b) dalle persone aventi anch'esse dimora abituale nel Comune, ma che alla data del censimento risultavano assenti per uno dei

(1) In tale Commissione erano rappresentati le seguenti Amministrazioni ed Enti: Ministero dell'Interno; Ministero dell'Industria del Commercio e dell'Artigianato; Ministero del Bilancio e della Programmazione Economica; Ministero del Lavoro e della Previdenza Sociale; Ministero dei Lavori Pubblici; Ministero della Pubblica Istruzione; Ministero dell'Agricoltura e delle Foreste; Consiglio Nazionale dell'Economia e del Lavoro; Assessorati per gli Enti Locali delle Regioni a statuto speciale; Camere di Commercio, Industria, Artigianato e Agricoltura; Associazione Nazionale Comuni Italiani; Uffici di Statistica dei Comuni capoluoghi; Confederazione Generale dell'Agricoltura Italiana; Confederazione Nazionale dei Coltivatori Diretti; Confederazione Generale dell'Industria Italiana; Confederazione Generale Italiana del Commercio e del Turismo; Confederazione Generale Italiana del Lavoro; Confederazione Italiana Sindacati Lavoratori; Unione Italiana del Lavoro; Docenti Universitari.

seguenti motivi: servizio militare di leva, di richiamo alle armi, di volontariato; istruzione, rieducazione, noviziato religioso; baliatico per un periodo non superiore ai due anni; ricovero in istituti di cura per un periodo non superiore ai 2 anni, esclusi i ricoveri in istituti psichiatrici in base a provvedimenti di «ricovero definitivo»; detenzione in attesa di giudizio o condanna inferiore a 5 anni; affari, turismo, breve cura e simili; servizio statale all'estero; missione fuori sede; lavori stagionali e comunque temporanei; imbarco su navi della marina militare o mercantile.

4. - **Popolazione presente** — La *popolazione presente* di ciascun Comune è costituita: a) dalle persone presenti nel Comune alla data del censimento ed aventi in esso dimora abituale; b) dalle persone presenti nel Comune alla data del censimento ma aventi dimora abituale in altro Comune o all'estero.

5. - **Età** — L'età è computata in anni compiuti. Così ad esempio:

meno di 5 anni: dalla nascita al giorno precedente il 5° compleanno;

da 5 a 9 anni: dal giorno del 5° compleanno al giorno precedente il 10° compleanno.

Ai fini del confronto con i dati del censimento del 1961 è da tener presente che in detto censimento l'età venne computata in anni di vita. Così ad esempio la classe «fino a 6 anni» comprendeva il periodo dalla nascita fino al 6° anno compiuto (cioè fino al 6° compleanno); la classe «da 35 a 40 anni» il periodo dal 35° anno compiuto fino al 40° anno compiuto (cioè fino al 40° compleanno). Pertanto per il censimento del 1971 la classe «meno di 6 anni» va confrontata con la classe «fino a 6 anni» del 1961, quella «da 35 a 39 anni» con quella «da 35 a 40 anni», e così di seguito. È da notare che il nuovo criterio, peraltro già seguito in occasione di precedenti censimenti demografici del nostro Paese, è stato applicato in conformità alle raccomandazioni internazionali ed ai criteri seguiti nella maggior parte degli altri Paesi.

6. - **Grado d'istruzione** — Si riferisce al più alto titolo di studio conseguito in qualsiasi scuola (pubblica o privata, italiana o straniera, anche all'estero) e non alla più alta classe o al più alto corso frequentato con successo.

LAUREATI — Coloro che, avendo seguito un corso completo di studi universitari (della durata minima di quattro anni), hanno conseguito un diploma di laurea.

DIPLOMATI — Coloro che hanno conseguito un diploma di maturità o di abilitazione di scuola media superiore (maturità classica, scientifica, abilitazione magistrale, abilitazione tecnica, ecc.) che consenta l'accesso ad una o più facoltà universitarie o che abbia fine a se stesso (diploma di ostetricia, diploma di conservatorio di musica o d'istituto d'arte, ecc.).

Con tale voce sono altresì indicate le persone che hanno conseguito un'abilitazione specifica dopo un corso di studi universitari della durata inferiore a quattro anni (diploma di statistica, di vigilanza alle scuole elementari, ecc.).

FORNITI DI LICENZA MEDIA INFERIORE — Coloro che hanno conseguito una licenza di scuola media inferiore che consenta l'accesso alle scuole medie superiori (licenza di scuola media, licenza ginnasiale, licenza d'istituto tecnico inferiore, licenza magistrale inferiore, ecc.) o a determinate scuole tecniche o professionali (licenza d'avviamento professionale, licenza di scuola d'arte o d'istituto d'arte).

FORNITI DI LICENZA ELEMENTARE — Coloro che hanno conseguito la licenza elementare o il certificato rilasciato da un corso di scuola popolare di tipo C (assimilabile alla licenza elementare).

ALFABETI PRIVI DI TITOLO DI STUDIO — Coloro che hanno dichiarato di saper leggere e scrivere pur non avendo conseguito neanche la licenza elementare. In tale gruppo risultano pertanto compresi anche coloro che alla data del censimento frequentavano una qualsiasi classe di scuola elementare, ivi compresi gli iscritti alla 1ª elementare.

Sono comprese in tale gruppo anche le persone che hanno conseguito il certificato di proscioglimento (3ª elementare) fino al 1955, anno nel quale tale certificato venne abolito in virtù del D.P.R. 14 giugno 1955, n. 503. Tuttavia non è da escludere che taluni censiti in possesso del certificato di proscioglimento abbiano dichiarato di essere forniti di licenza elementare e pertanto risultino compresi in questo ultimo gruppo. Poiché nel censimento del 1961 le persone fornite del certificato di proscioglimento vennero comprese nel gruppo dei censiti in possesso della licenza di scuola elementare, ai fini di un corretto confronto fra i due censimenti occorre considerare congiuntamente i gruppi dei «forniti di licenza elementare» e degli «alfabeti privi di titolo di studio».

ANALFABETI — Coloro che hanno dichiarato di non sapere né leggere né scrivere o che hanno dichiarato di sapere solo leggere o solo scrivere.

7. - **Popolazione attiva e non attiva** — La *popolazione attiva* è costituita: a) dai censiti in età da 14 anni in poi che alla data del censimento risultavano esercitare una professione, arte o mestiere, in pro-

prio o alle dipendenze altrui, ivi compresi i coadiuvanti; b) dai censiti in età da 14 anni in poi che alla data del censimento risultavano disoccupati, cioè da coloro che, avendo perduto una precedente occupazione, erano alla ricerca di una nuova occupazione; c) da altre categorie di censiti in età da 14 anni in poi temporaneamente impediti alla data del censimento di esercitare la professione, arte o mestiere, già in precedenza esercitata. A queste ultime categorie appartengono i militari (di leva, volontari o richiamati), i ricoverati da meno di 2 anni in luoghi di cura o assistenza, i detenuti in attesa di giudizio o condannati a pena inferiore a 5 anni, i quali a seguito del sopravvenuto impedimento hanno interrotto l'esercizio di una attività professionale; d) dai censiti in età da 14 anni in poi in cerca di prima occupazione. Non è al riguardo da escludere che talune persone disoccupate alla data di censimento, abbiano inteso la dizione « in cerca di prima occupazione » sotto il senso più lato di « in cerca di occupazione » e pertanto nel foglio di censimento, anziché indicare la precedente condizione professionale, si siano dichiarate come persone in cerca di prima occupazione.

Le categorie dei censiti di cui alle lettere a), b), c) costituiscono la popolazione attiva « in condizione professionale ».

La *popolazione non attiva* è costituita: a) da tutti i bambini e ragazzi con meno di 14 anni; b) dai censiti in età da 14 anni in poi non appartenenti alla popolazione attiva come sopra definita.

Pertanto alla popolazione non attiva appartengono i censiti in condizione non professionale in quanto scolari e studenti; casalinghe (donne attendenti alle cure domestiche); persone ritirate dal lavoro (per raggiunti limiti di età, invalidità o altra causa); invalidi, infermi e ricoverati in luoghi di cura o di assistenza da 2 anni o più; detenuti condannati a pena di 5 anni o più, mendicanti e persone viventi a carico della pubblica beneficenza. Appartengono altresì alla popolazione non attiva i militari (di leva, volontari o richiamati), i ricoverati da meno di 2 anni in luogo di cura o assistenza, i detenuti in attesa di giudizio o condannati a pena inferiore a 5 anni i quali prima del richiamo alle armi, del ricovero o della detenzione non esercitavano alcuna attività lavorativa.

Ai fini di una corretta interpretazione dei dati sulla popolazione attiva e non attiva, in relazione particolarmente ai confronti con i risultati del censimento della popolazione del 1961, è da tener presente che il limite inferiore di età per l'appartenenza alla popolazione attiva in condizione professionale, già stabilito in 10 anni al censimento del 1961, è stato elevato a 14 anni in armonia a quanto previsto dalle richiamate raccomandazioni internazionali.

8. - Ramo di attività economica — Per *ramo di attività economica* s'intende il campo di attività in cui viene esercitata la professione, arte o mestiere. Esso è determinato di norma in base all'attività (unica o prevalente) delle singole « unità locali » in cui il censito svolge la propria professione, arte o mestiere (ad esempio: azienda agricola, stabilimento industriale, bottega artigiana, negozio, esercizio pubblico, sede o filiale bancaria e assicurativa, ospedale, gabinetto medico, studio professionale, ministero, amministrazione comunale). I rami in cui si articola la classificazione delle attività economiche sono dieci (1). Essi nelle Tavv. 8, 9 e 13, risultano così raggruppati:

a) *agricoltura, foreste, caccia e pesca;*

b) *industrie*, comprendenti le industrie estrattive, manifatturiere, delle costruzioni e dell'installazione di impianti, dell'energia elettrica, gas e acqua;

c) *altre attività*, comprendenti il commercio, i trasporti e le comunicazioni, il credito e le assicurazioni, i servizi, la pubblica amministrazione.

Nelle analisi per ramo di attività economica (Tavv. 7 e 12) le industrie estrattive sono considerate congiuntamente a quelle manifatturiere.

Ai fini del confronto dei dati per ramo di attività economica con i corrispondenti dati del 1961, è opportuno tener presente che la classificazione del 1961 ha subito delle modifiche conseguenti, in parte, alla necessità di perfezionare ulteriormente la comparabilità con le analoghe classificazioni predisposte dalle Organizzazioni internazionali. In particolare (vedi Appendice) si segnala che il ramo dei servizi comprende nella classificazione del 1971 alcune attività (scuole statali, servizi pubblici inerenti all'attività culturale, agenzie di pubblicità, agenzie di distribuzione di libri, giornali e riviste, ecc.) che nel 1961 risultavano classificate in altri rami.

9. - Posizione nella professione — Per *posizione nella professione* s'intende la condizione della persona espletante un'attività economica in rapporto all'impresa in cui viene svolta l'attività stessa.

Nel presente volume le posizioni nella professione risultano raggruppate nel seguente modo:

IMPREDITORI, LIBERI PROFESSIONISTI

a) *imprenditori*, coloro che gestiscono in conto proprio una impresa nella quale non impiegano l'opera manuale propria o di familiari (conduttore non coltivatore, industriale, costruttore, appaltatore, banchiere, ecc.).

(1) ISTITUTO CENTRALE DI STATISTICA, Classificazione delle attività economiche, Metodi e Norme, Serie C, n. 5, Gennaio 1971.

Non è da escludere che in alcuni casi nei dati relativi a tale posizione risultino compresi taluni lavoratori indipendenti che nel foglio di censimento si sono qualificati « imprenditori » mentre più propriamente avrebbero dovuto dichiararsi « lavoratori in proprio ».

b) *liberi professionisti*, coloro che esercitano in conto proprio una professione o arte libera (notaio, medico, avvocato, ecc.).

LAVORATORI IN PROPRIO

Coloro che gestiscono in conto proprio un'impresa nella quale impiegano l'opera manuale propria o di familiari. In tale posizione sono compresi anche i cooperatori aventi la figura di lavoratori in proprio, nonchè i coltivatori diretti, i mezzadri, e simili dell'agricoltura.

DIRIGENTI E IMPIEGATI

a) *dirigenti*, coloro che esercitano, contro retribuzione, una funzione direttiva (tecnica o amministrativa) in un'impresa o nella pubblica amministrazione (compresi i quadri superiori (1) cioè coloro che nella pubblica amministrazione o nelle grandi imprese rivestono la qualifica di direttore generale, condirettore, e simili);

b) *impiegati*, coloro che esercitano, contro retribuzione, una funzione esecutiva (tecnica o amministrativa) in un'impresa o nella pubblica amministrazione;

c) *appartenenti a categorie intermedie*, coloro che nelle aziende industriali occupano una posizione intermedia tra gli impiegati e gli operai specializzati (capomastro, capo officina, capo laboratorio e simili, con mansioni esecutive) (2).

LAVORATORI DIPENDENTI

a) *operai, subalterni, salariati, o assimilati*, coloro che prestano, contro retribuzione, un lavoro manuale. In tale posizione sono compresi anche i cooperatori aventi la figura di lavoratori dipendenti, nonchè i partecipanti dell'agricoltura, i lavoratori agricoli a contratto o a giornata;

b) *apprendisti*, coloro che esercitano contro retribuzione una attività lavorativa per l'apprendimento di una determinata professione ed il successivo conseguimento di una qualifica;

c) *lavoranti a domicilio*, coloro che lavorano a domicilio esclusivamente su commissione di imprese e non di consumatori.

COADIUVANTI

Coloro che, senza avere un rapporto di impiego regolato da contratto di lavoro, collaborano con un familiare (parente o affine) che svolge una attività lavorativa in conto proprio, nella conduzione di un'impresa agricola, artigiana o commerciale.

10. - Abitazione ; stanza ; altro tipo di alloggio — Ai fini del censimento, per *abitazione* s'intende un insieme di vani, o anche un vano solo, destinato funzionalmente ad uso di abitazione, che dispone di un ingresso indipendente su strada, pianerottolo, cortile, terrazza, ballatoio, e simili e che alla data del censimento era occupato da una o più famiglie o era destinato ad essere occupato.

L'abitazione è stata considerata *occupata* se alla data del 24 ottobre 1971 in essa abitavano una o più persone aventi la dimora abituale nel Comune di censimento, anche se temporaneamente assenti alla data del censimento stesso; *non occupata* se in essa non abitava alcuna persona o se era abitata solo da persone temporaneamente presenti nel Comune di censimento.

Per *stanza* s'intende un locale che fa parte di un'abitazione e che riceve aria e luce dall'esterno ed ha dimensioni tali da consentire la collocazione di almeno un letto lasciando lo spazio utile per il movimento d'una persona. La cucina, ai fini del censimento, è considerata stanza se soddisfa a tale definizione.

Per *altro tipo di alloggio* si intendono i locali che pur non essendo funzionalmente destinati ad abitazione di una famiglia (cantina, soffitta, magazzino, negozio, ufficio, ecc.) ovvero non avendo le caratteristiche proprie dell'abitazione (roulotte, natante, grotta, carrozzone, ecc.) risultavano di fatto occupati alla data del censimento da una o più famiglie residenti.

(1) Nel 1961 gli appartenenti ai quadri superiori furono considerati nel gruppo degli imprenditori e liberi professionisti.

(2) Nel 1961 gli appartenenti a categorie intermedie furono considerati nel gruppo dei lavoratori dipendenti.

11. - **Titolo di godimento delle abitazioni** — Il titolo di godimento delle abitazioni fa riferimento al titolo in base al quale la famiglia dispone dell'abitazione stessa. I titoli di godimento considerati sono:

- a) « proprietà » alla quale è stato assimilato l'usufrutto; sotto tale voce sono comprese anche le abitazioni a riscatto;
- b) « affitto » che comprende anche il subaffitto;
- c) « altro titolo » per i casi di uso gratuito dell'abitazione, di godimento per prestazione di servizi, ecc..

12. - **Epoca di costruzione e superficie delle abitazioni** — È da avvertire che sia l'epoca di costruzione che la superficie delle abitazioni sono state rilevate per la prima volta in sede di censimento nel 1971; pertanto tale circostanza, e soprattutto le obiettive difficoltà di rilevazione di dette modalità sono da tenere presenti nell'interpretazione dei relativi dati.

L'epoca di costruzione o di ricostruzione fa riferimento all'anno di ultimazione della costruzione o ricostruzione. Nel caso in cui l'abitazione sia stata costruita in anno posteriore a quello del relativo fabbricato, a seguito di ricostruzione parziale, ampliamento o sopraelevazione, è stato considerato l'anno di termine della ricostruzione, dell'ampliamento o della sopraelevazione.

Per quanto concerne la superficie dell'abitazione è da tener presente che essa fa riferimento alla superficie dei pavimenti delle stanze e dei vani accessori con esclusione della superficie di balconi, terrazze, verande, cantine, garages, portici, loggiati, solai, cortili, ecc..

13. - **Servizi installati** — Per quanto concerne l'acqua potabile di acquedotto e il gabinetto l'espressione « fuori dell'abitazione » sta ad intendere che il servizio si trova o nel corpo del fabbricato che comprende l'abitazione (ballatoio, pianerottolo, ecc.) o nel cortile, giardino o orto annessi al fabbricato stesso, a disposizione dei soli occupanti dell'abitazione o del fabbricato e non del pubblico in genere.

Per l'impianto di riscaldamento è da tener presente che sono stati presi in considerazione: a) l'impianto di riscaldamento centrale, vale a dire l'impianto fisso che ha la caldaia o le caldaie in un locale non di abitazione e che fornisce il riscaldamento a più abitazioni comprese in uno o più fabbricati; b) l'impianto di riscaldamento autonomo, vale a dire l'impianto fisso che ha la caldaia in un vano dell'abitazione e che fornisce il riscaldamento alla stessa abitazione o, in casi eccezionali, anche ad altra abitazione adiacente.

14. - **Avvertenze particolari** — I dati sulla superficie territoriale dei Comuni (Tav. 1) sono stati forniti dagli Uffici Tecnici Erariali; le eventuali zone di territorio in contestazione tra due o più Comuni risultano comprese, ai fini del censimento, nella circoscrizione di uno di tali Comuni, come posto in evidenza con apposita nota in calce alla tavola.

La densità della popolazione residente (numero medio di abitanti per Km²) è data dal rapporto fra il totale della popolazione residente di ciascun Comune e la superficie territoriale del Comune stesso espressa in Km².

Nella Tav. 2 tra i coniugati sono comprese le persone separate legalmente e tra i vedovi le persone divorziate nonché quelle che avevano ottenuto lo scioglimento del matrimonio o la cessazione degli effetti civili (matrimoni concordatari) ai sensi della legge 1 dicembre 1970, n. 898.

Nella Tav. 5 tra le persone residenti temporaneamente assenti dal Comune di residenza per motivi di lavoro, sono comprese quelle temporaneamente assenti per aver seguito familiari recatisi in altro Comune o all'estero per motivi di lavoro.

Per quanto concerne le Tavole 19 e 23 è da tener presente che, con riferimento ai servizi installati, le abitazioni risultano ripetute tante volte quanti sono i servizi in esse installati. Così ad esempio, un'abitazione fornita di acqua potabile e di gabinetto risulta ripetuta sia fra le abitazioni fornite di acqua potabile, sia fra le abitazioni fornite di gabinetto.

15. - **Piano di spoglio e di pubblicazione dei risultati del censimento** — Per lo spoglio dei dati è stato predisposto, sulla base delle proposte formulate dalla citata Commissione di studio, un piano così articolato: a) *spoglio totale*, riferito cioè a tutti i modelli di rilevazione (fogli di famiglia e fogli di convivenza) per le notizie tradizionali del censimento demografico (sesso, data di nascita, stato civile, grado di istruzione, posizione nella professione, ramo di attività economica o condizione non professionale, ecc.) nonché per tutte le notizie sulle abitazioni; b) *spoglio parziale*, riferito cioè ad un campione del venti per cento dei fogli di famiglia ed a tutti i fogli di convivenza per le notizie sulla professione, sulla fecondità e in genere per gli altri caratteri presi in considerazione per la prima volta dal censimento demografico nel nostro Paese (luogo di residenza nel 1961 e 1966, attività lavorativa svolta nel 1966, luogo di studio o di lavoro, tempo impiegato e mezzo di trasporto utilizzato per recarsi al lavoro o a scuola, ecc.).

Per quanto riguarda lo spoglio totale, il riporto delle notizie sui nastri magnetici viene effettuato presso l'Istituto mediante i « lettori ottici » che permettono di trasferire le notizie direttamente sui supporti meccanografici mediante appositi modelli senza che sia necessario ricorrere alla perforazione delle schede, con conseguente notevole riduzione dei tempi tecnici di elaborazione dei risultati. Le operazioni di riporto delle notizie dai fogli di famiglia e di convivenza sui modelli per lettore ottico sono state effettuate presso i Comuni mano a mano che procedeva la revisione degli anzidetti fogli.

Lo spoglio parziale sarà condotto invece attraverso le tradizionali fasi di codificazione, perforazione ed elaborazione meccanografica dei dati.

Il programma di pubblicazione dei risultati del censimento si articola nei seguenti volumi:

- Vol. I - Primi risultati provinciali e comunali sulla popolazione e sulle abitazioni (*Dati provvisori*)
- Vol. II - Dati per Comune sulle caratteristiche strutturali della popolazione e delle abitazioni (*94 fascicoli provinciali e 1 fascicolo nazionale*)
- Vol. III - Popolazione delle frazioni geografiche e delle località abitate dei Comuni (*20 fascicoli regionali*)
- Vol. IV - Famiglie e convivenze
- Vol. V - Sesso, età e stato civile
- Vol. VI - Professioni e attività economiche
- Vol. VII - Istruzione
- Vol. VIII - Abitazioni
- Vol. IX - Risultati degli spogli campionari
- Vol. X - Dati generali riassuntivi
- Vol. XI - Atti del censimento

Un apposito volume contiene i dati sulla popolazione residente legale dei singoli Comuni.

TAVOLE

Tav. 1 — Superficie territoriale e densità - Popolazione residente e popolazione presente, per sesso

Codice dei Comuni	C O M U N I	SUPERFICIE TERRITORIALE Km ²	DENSITÀ ab/km ²	POPOLAZIONE RESIDENTE			POPOLAZIONE PRESENTE		
				Maschi	Femmine	Totale	Maschi	Femmine	Totale
001	ABBASANTA	39,85	52	1.033	1.026	2.059	1.336	990	2.326
002	AIDOMAGGIORE	41,33	18	350	384	734	340	366	706
078	ALBAGIARA	8,95	51	215	238	453	182	200	382
003	ALES	29,73	75	1.156	1.060	2.216	1.081	1.033	2.114
004	ALLAI	27,38	22	292	309	601	259	284	543
005	ARBOREA	115,50	27	1.615	1.473	3.088	1.645	1.441	3.086
006	ARBUS	267,16	31	4.121	4.204	8.325	3.879	3.966	7.845
007	ARDAULI	20,54	85	904	850	1.754	715	743	1.458
008	ARUNGIA	54,78	18	515	474	989	411	414	825
009	ASSEMINI	117,50	99	5.860	5.767	11.627	5.599	5.650	11.249
010	ASSOLO	16,32	45	400	330	730	322	272	594
011	ASUNI	21,20	35	367	371	738	301	315	616
012	BALLAO	46,68	29	660	699	1.359	536	624	1.160
013	BARADILI	5,61	28	71	88	159	62	72	134
014	BARATILI SAN PIETRO	5,95	187	543	568	1.111	496	522	1.018
015	BARESSA	12,55	82	531	492	1.023	506	478	984
016	BARRALI	11,46	74	452	397	849	410	370	780
017	BARUHINI	26,57	62	844	803	1.647	780	740	1.520
018	BAULADU	24,21	24	287	295	582	275	296	571
019	BIDONI'	11,67	25	152	135	287	132	120	252
020	BONARCADO	28,54	66	988	908	1.896	841	798	1.639
021	BORONEDDU	4,65	42	103	91	194	99	90	189
022	BUGGERRU	48,23	29	670	715	1.385	623	659	1.282
023	BURCEI	94,97	28	1.339	1.286	2.625	1.255	1.265	2.520
024	BUSACHI	59,30	41	1.164	1.265	2.429	1.105	1.236	2.341
025	CABRAS	102,18	73	3.784	3.669	7.453	3.660	3.596	7.256
026	CAGLIARI	133,51	1.673	107.685	115.691	223.376	112.494	119.053	231.547
027	CALASETTA	30,98	78	1.170	1.238	2.408	1.151	1.229	2.380
028	CAPOTERRA	68,25	118	4.117	3.911	8.028	3.935	3.846	7.781
029	CARBONIA	145,61	213	15.426	15.531	30.957	14.672	15.130	29.802
030	CARLOFORTE	50,24	136	3.355	3.494	6.849	3.079	3.455	6.534
031	COLLINAS	20,79	54	579	550	1.129	547	533	1.080
032	DECIMOMANNU	28,05	172	2.379	2.444	4.823	2.266	2.380	4.646
033	DECIMOPUTZU	44,80	75	1.681	1.671	3.352	1.609	1.641	3.250
034	DOLIANOVA	84,60	77	3.325	3.226	6.551	3.163	3.163	6.326
035	DONUS DE MARIA	96,78	14	677	652	1.329	635	634	1.269
036	DONUSNOVAS	80,47	70	2.842	2.759	5.601	2.731	2.708	5.439
037	DONORI'	35,17	53	984	875	1.859	949	863	1.812
039	FLUMINIMAGGIORE	108,21	34	1.814	1.876	3.690	1.737	1.811	3.548
040	FORDONGIANUS	39,40	37	724	720	1.444	636	653	1.289
041	FURTEI	26,12	68	912	876	1.788	856	884	1.740
042	GENURI	7,55	75	301	266	567	283	252	535
043	GESICO	25,56	48	618	621	1.239	610	604	1.214
044	GESTURI	46,87	33	796	771	1.567	767	750	1.517
045	GHILARZA	58,93	67	1.859	2.117	3.976	1.801	2.048	3.849
046	GIBA	70,65	66	2.339	2.349	4.688	2.253	2.296	4.549
047	GONI	18,71	36	354	325	679	333	315	648
048	GONNESA	47,45	103	2.509	2.378	4.887	2.421	2.358	4.779
049	GONNOSCODINA	8,84	68	303	302	605	271	265	536
050	GONNOSPANADIGA	125,23	57	3.500	3.579	7.079	3.285	3.496	6.781
038	GONNOSNO'	15,45	62	499	461	960	439	431	870
051	GONNOSTRAMATZA	17,53	58	518	490	1.008	488	455	943
052	GUANAGGIORE	16,84	66	573	545	1.118	547	530	1.077
053	GUASILA	43,55	71	1.548	1.551	3.099	1.463	1.519	2.982
054	GUSPINI	174,74	74	6.444	6.492	12.936	6.041	6.293	12.334
055	IGLESIAS	207,63	135	14.177	13.904	28.081	13.883	14.020	27.903
056	LAS PLASSAS	11,14	34	201	178	379	188	168	356
057	LUNAHATRONA	20,57	90	904	946	1.850	837	907	1.744
058	MANDAS	45,04	61	1.382	1.368	2.750	1.280	1.266	2.546
059	MARACALAGONIS	101,62	41	2.092	2.072	4.164	2.009	2.039	4.048
060	MARRUBIU	61,21	63	2.034	1.844	3.878	1.968	1.812	3.780
061	MASULLAS	18,88	76	732	699	1.431	653	626	1.279
062	MILIS	18,71	83	717	835	1.552	669	799	1.468
063	MOGORELLA	17,18	36	329	297	626	293	269	562
064	MOGORO	48,94	94	2.350	2.260	4.610	2.239	2.227	4.466
065	MONASTIR	31,76	105	1.662	1.683	3.345	1.591	1.625	3.216
066	MORGONGIORI	45,28	27	644	599	1.243	586	554	1.140
067	MURAUERA	179,84	24	2.164	2.202	4.366	2.015	2.246	4.261
068	MUSEI	20,26	62	626	631	1.257	594	613	1.207
069	MARBOLIA	40,49	41	840	815	1.655	757	755	1.512
070	MARCAO	86,20	35	1.527	1.475	3.002	1.447	1.419	2.866
071	MEONELI	48,00	20	472	495	967	460	474	934
072	MORBELLO	26,12	38	495	510	1.005	453	475	928
073	MUGHEDU SANTA VITTORIA	28,56	26	351	404	755	335	393	728
074	MURACHI	15,94	88	700	701	1.401	667	690	1.357
075	MURAMINIS	45,29	67	1.525	1.499	3.024	1.432	1.463	2.895
076	MURECI	12,89	52	328	338	666	297	322	619
077	MUXIS	60,81	30	907	901	1.808	861	869	1.730
079	OLLASTRA SIMAXIS	21,52	58	628	623	1.251	593	555	1.148
080	ORISTANO	84,63	308	12.529	13.530	26.059	12.691	13.847	26.538
081	ORTACESUS	23,56	40	501	446	947	428	362	790

Segue Tav. 1 — Superficie territoriale e densità - Popolazione residente e popolazione presente, per sesso

Codice dei Comuni	C O M U N I	SUPERFICIE TERRITORIALE Km ²	DENSITÀ ab/km ²	POPOLAZIONE RESIDENTE			POPOLAZIONE PRESENTE		
				Maschi	Femmine	Totale	Maschi	Femmine	Totale
082	PABILLONIS	37,56	84	1.588	1.562	3.150	1.441	1.422	2.863
083	PALMAS ARBOREA	39,32	23	463	449	912	432	441	873
084	PAU	14,08	36	263	249	512	243	236	479
085	PAULI ARBAREI	15,12	52	411	376	787	388	367	755
086	PAULILATINO	103,80	25	1.334	1.298	2.632	1.314	1.289	2.603
087	PERDAXIUS	29,21	49	752	675	1.427	695	628	1.323
088	PIMENTEL	14,98	77	601	559	1.160	559	522	1.081
173	PCMFU	5,08	62	160	155	315	149	140	289
089	PORTOSCUSO	39,03	123	2.450	2.350	4.800	2.474	2.316	4.790
090	PULA	138,78	34	2.434	2.336	4.770	2.478	2.368	4.846
091	QUARTU SANT'ELENA	96,28	319	15.293	15.407	30.700	14.747	15.484	30.231
092	RIOLA SARDO	48,33	44	1.088	1.048	2.136	1.011	982	1.993
093	RUINAS	30,38	37	542	579	1.121	478	558	1.036
094	SAHASSI	42,20	112	2.424	2.318	4.742	2.300	2.263	4.563
095	SAMATZAI	31,12	51	816	758	1.574	794	747	1.541
096	SANUGHEO	81,27	49	2.013	2.004	4.017	1.743	1.934	3.677
097	SAN BASILIO	44,83	34	779	733	1.512	751	693	1.444
098	SAN GAVINO MONREALE	87,54	100	4.385	4.338	8.723	4.283	4.324	8.607
099	SAN GIOVANNI SUERGIO	70,63	71	2.592	2.451	5.043	2.454	2.397	4.851
100	SANLURI	84,16	88	3.710	3.692	7.402	3.686	3.635	7.321
101	SAN NICOLO' D'ARCIDANO	28,36	91	1.352	1.242	2.594	1.286	1.202	2.488
102	SAN NICOLO' GERREI (a)	62,64	20	641	596	1.237	578	573	1.151
103	SAN SPERATE	26,15	190	2.568	2.410	4.978	2.471	2.359	4.830
104	SANTADI	152,63	33	2.503	2.514	5.017	2.335	2.356	4.691
105	SANTA GIUSTA	69,17	41	1.416	1.389	2.805	1.398	1.340	2.738
106	SANT'ANDREA PRIUS	(b) 36,43	48	893	870	1.763	795	823	1.618
172	SANT'ANNA ARRESI	36,69	55	1.076	937	2.013	1.022	919	1.941
107	SANT'ANTIOCO	87,53	129	5.737	5.576	11.313	5.527	5.464	10.991
108	SANT'ANTONIO RUINAS	19,13	39	388	363	751	290	293	583
109	SANTU LUSSURGIU	99,66	32	1.503	1.682	3.185	1.553	1.666	3.219
110	SAN VERO MILIS	72,20	32	1.165	1.151	2.316	1.173	1.116	2.289
111	SAN VIRO	239,36	18	2.116	2.110	4.226	1.976	1.977	3.953
112	SARDARA	56,11	74	2.061	2.094	4.155	1.970	2.037	4.007
113	SARROCH	67,88	58	2.047	1.897	3.944	2.653	1.851	4.504
114	SEDILO	68,88	37	1.234	1.319	2.553	1.162	1.278	2.440
115	SEGARIU	16,69	84	718	691	1.409	672	643	1.315
116	SELARGIUS	26,71	453	6.026	6.084	12.110	5.848	6.009	11.857
117	SELEGAS	20,51	72	735	748	1.483	721	738	1.459
118	SENEGHE	57,82	37	1.065	1.079	2.144	1.012	1.054	2.066
119	SENIS	16,05	64	541	482	1.023	390	417	807
120	SENOREBI'	34,35	107	1.827	1.853	3.680	1.702	1.763	3.465
121	SERDIANA	55,66	30	851	840	1.691	806	826	1.632
122	SERRAMANNA	83,89	102	4.313	4.265	8.578	4.183	4.226	8.409
123	SERRENTI	42,81	109	2.416	2.258	4.674	2.296	2.172	4.468
124	SESTU	48,32	181	4.410	4.320	8.730	4.210	4.240	8.450
125	SETTIMO SAN PIETRO	23,21	154	1.795	1.788	3.583	1.708	1.748	3.456
126	SETZU	7,82	29	114	109	223	100	90	190
127	SIANAGGIORE	13,22	65	443	410	853	417	388	805
128	SIANANNA-SIAPICCIA	46,26	28	650	662	1.312	592	588	1.180
129	SIDDI	11,01	90	504	486	990	451	454	905
130	SILLIQUA	190,25	21	2.035	2.005	4.040	1.918	1.927	3.845
131	SILIUS	38,36	37	729	682	1.411	705	621	1.326
132	SINALA	13,38	43	302	269	571	260	252	512
133	SIMAKIS	27,77	69	976	932	1.908	928	907	1.835
134	SINI	8,73	91	425	368	793	392	360	752
135	SINNAI	223,38	39	4.408	4.391	8.799	4.254	4.352	8.606
171	SIRIS	6,02	48	144	146	290	121	116	237
136	SIURGUS DONIGALA	76,45	31	1.246	1.144	2.390	1.138	1.099	2.237
137	SOLARUSSA	31,89	77	1.238	1.215	2.453	1.146	1.164	2.310
138	SOLEMINIS	12,95	75	485	485	970	476	486	962
139	SORRADILE	28,34	26	334	413	747	315	408	723
140	SUELLI	19,24	55	545	507	1.052	513	475	988
141	TADASUNI	4,62	64	144	151	295	143	141	284
142	TERRALBA	34,87	256	4.572	4.341	8.913	4.333	4.205	8.538
143	TEULADA	245,59	21	2.626	2.610	5.236	3.308	2.490	5.798
144	TRAMATZA	16,79	54	448	459	907	428	456	884
145	TRATALIAS	30,96	34	552	512	1.064	499	480	979
146	TUILI	24,50	55	695	653	1.348	671	638	1.309
147	TURRI	9,64	66	321	312	633	275	284	559
148	OLA' TIRSO	18,76	52	499	481	980	454	460	914
149	URAS	39,36	88	1.781	1.700	3.481	1.659	1.584	3.243
150	USELLUS	35,10	36	642	639	1.281	598	592	1.190
151	USSANA	32,85	83	1.372	1.342	2.714	1.305	1.294	2.599
152	USSARAMANNA	9,75	86	443	392	835	386	354	740
153	UTA	134,46	37	2.581	2.446	5.027	2.456	2.391	4.847
154	VALLERMOSA	61,81	31	939	970	1.909	883	919	1.802
155	VILLACIDRO	183,55	69	6.547	6.143	12.690	6.166	5.995	12.161
156	VILLAMAR	38,64	79	1.599	1.458	3.057	1.556	1.444	3.000
157	VILLANASSARGIA	91,47	35	1.578	1.596	3.174	1.505	1.564	3.069
158	VILLANOVAFORRU	10,97	77	441	405	846	422	390	812
159	VILLANOVAFRANCA	27,46	64	922	837	1.759	860	802	1.662

Segue TAV. 1 — Superficie territoriale e densità - Popolazione residente e popolazione presente, per sesso

Codice dei Comuni	C O M U N I	SUPERFICIE TERRITORIALE Km ²	DENSITÀ ab/km ²	POPOLAZIONE RESIDENTE			POPOLAZIONE PRESENTE		
				Maschi	Femmine	Totale	Maschi	Femmine	Totale
				160	VILLANOVA TRUSCHEDDU	16,56	21	174	180
161	VILLAPUTZU (c)	(d) 191,03	25	2.391	2.468	4.859	2.309	2.396	4.705
162	VILLASALTO	130,72	16	1.042	986	2.028	904	914	1.818
163	VILLA SAN PIETRO	39,61	19	392	356	748	368	353	721
164	VILLASIMIUS	58,02	34	965	997	1.962	881	967	1.848
165	VILLASOR	86,61	74	3.320	3.071	6.391	3.446	3.031	6.477
166	VILLASPECIOSA	27,35	50	692	675	1.367	657	659	1.316
167	VILLAURBANA	58,48	35	1.046	1.028	2.074	928	951	1.879
168	VILLA VERDE	17,34	37	323	313	636	279	282	561
169	ZEDDIANI	11,88	86	531	495	1.026	504	477	981
170	ZERPALIU	15,46	73	538	587	1.125	529	580	1.109
	TOTALE PROVINCIA	9.297,58	86	399.253	403.635	802.888	392.301	399.725	792.026

(a) Vedi Comune di Sant'Andrea Frius per territorio in contestazione. — (b) Di cui circa Km² 0,45 per territorio in contestazione con il Comune di San Nicolò Gerrei. — (c) Vedi Comuni di Arzana (Nuoro) e Jerzu (Nuoro) per territorio in contestazione. — (d) Di cui circa Km² 50,44 per territorio in contestazione con il Comune di Perdasdefogu (Nuoro).

Tav. 2 — Popolazione residente per sesso e stato civile

Codice dei Comuni	C O M U N I	T O T A L E				M A S C H I			
		Celibi e nubili	Coniugati	Vedovi	Totale	Celibi	Coniugati	Vedovi	Totale
001	ABBASANTA	1.186	766	107	2.059	636	374	23	1.033
002	AIDOMAGGIORE	429	250	55	734	216	125	9	350
078	ALBAGIARA	250	167	36	453	121	84	10	215
003	ALES	1.261	842	113	2.216	703	417	36	1.156
004	ALLAI	312	256	33	601	158	128	6	292
005	ARBOREA	1.716	1.270	102	3.088	951	634	30	1.615
006	ARBUS	5.105	2.711	509	8.325	2.675	1.349	97	4.121
007	ARDAULI	909	738	107	1.754	503	371	30	904
008	ARMUNGIA	537	390	62	989	298	196	21	515
009	ASSEMBINI	6.783	4.477	367	11.627	3.558	2.230	72	5.860
010	ASSOLO	446	230	54	730	264	115	21	400
011	ASUNI	466	241	31	738	248	112	7	367
012	BALLAO	807	483	69	1.359	409	238	13	660
013	BARADILI	85	63	11	159	38	31	2	71
014	BARATILI SAN PIETRO	621	434	56	1.111	310	219	14	543
015	BARESSA	545	420	58	1.023	306	209	16	531
016	BARRALI	513	306	30	849	290	154	8	452
017	BARUMINI	932	624	91	1.647	511	311	22	844
018	BAULADU	317	220	45	582	166	110	11	287
019	BIDONI'	162	100	25	287	93	51	8	152
020	BONARCADO	1.075	711	110	1.896	598	354	36	988
021	BORONEDDU	104	76	14	194	59	38	6	103
022	BUGGERRU	759	532	94	1.385	383	265	22	670
023	BURCEI	1.429	1.062	134	2.625	780	530	29	1.339
024	BUSACHI	1.410	853	166	2.429	699	424	41	1.164
025	CABRAS	4.258	2.815	380	7.453	2.294	1.395	95	3.784
026	CAGLIARI	126.363	87.235	9.778	223.376	62.783	43.272	1.630	107.685
027	CALASETTA	1.148	1.074	186	2.408	597	533	40	1.170
028	CAPOTERRA	4.833	2.957	238	8.028	2.588	1.466	63	4.117
029	CARBONIA	17.676	12.049	1.232	30.957	9.176	5.972	278	15.426
030	CARLOFORTE	3.017	3.263	569	6.849	1.610	1.622	123	3.355
031	COLLINAS	566	498	65	1.129	311	248	20	579
032	DECIMOMANNU	2.828	1.821	174	4.823	1.438	905	36	2.379
033	DECINOPUTZU	1.971	1.261	120	3.352	1.003	633	45	1.681
034	DOLIANOVA	3.560	2.677	314	6.551	1.918	1.321	86	3.325
035	DOMUS DE MARIA	824	453	52	1.329	440	219	18	677
036	DOMUSNOVAS	3.325	2.024	252	5.601	1.782	1.009	51	2.842
037	DONORI'	1.120	660	79	1.859	637	325	22	984
039	FLUMINIMAGGIORE	2.127	1.340	223	3.690	1.101	670	43	1.814
040	FORDONGIANUS	819	539	86	1.444	443	268	13	724
041	FURTEI	975	733	80	1.788	524	368	20	912
042	GENURI	304	230	33	567	177	115	9	301
043	GESICO	772	412	55	1.239	399	204	15	618
044	GESTURI	849	628	90	1.567	463	309	24	796
045	GHILARZA	2.188	1.536	252	3.976	1.035	767	57	1.859
046	GIBA	2.795	1.683	210	4.688	1.466	827	46	2.339
047	GONI	448	199	32	679	249	99	6	354
048	GONNESA	2.899	1.724	264	4.887	1.593	854	62	2.509
049	GONNOCODINA	335	234	36	605	179	117	7	303
050	GONNOSPANADIGA	4.067	2.558	454	7.079	2.150	1.274	76	3.500
038	GONNOSNO'	509	382	69	960	288	191	20	499
051	GONNOSTRAMATZA	576	356	76	1.008	324	174	20	518
052	GUANAGGIORE	663	404	51	1.118	357	203	13	573
053	GUASILA	1.758	1.199	142	3.099	908	599	41	1.548
054	GUSEPINI	7.476	4.788	672	12.936	3.949	2.372	123	6.444
055	IGLESIAS	16.686	9.987	1.408	28.081	8.923	4.974	280	14.177
056	LAS PLASSAS	207	145	27	379	121	72	8	201
057	LUNANATRONA	1.025	713	112	1.850	528	355	21	904
058	MANDAS	1.645	958	147	2.750	857	477	48	1.382
059	MARACALAGONIS	2.332	1.639	193	4.164	1.233	815	44	2.092
060	MARBUBIU	2.155	1.553	170	3.878	1.207	776	51	2.034
061	MASULLAS	854	505	72	1.431	465	252	15	732
062	HILIS	946	512	94	1.552	438	258	21	717
063	MOGOBELLA	346	250	30	626	194	126	9	329
064	MOGORO	2.570	1.804	236	4.610	1.370	902	78	2.350
065	MONASTIR	1.888	1.330	127	3.345	965	664	33	1.662
066	MORGONGIORI	707	482	54	1.243	384	240	20	644
067	MURavera	2.360	1.802	204	4.366	1.231	892	41	2.164
068	MUSEI	732	469	56	1.257	379	234	13	626
069	MARBOLIA	990	587	78	1.655	524	294	22	840
070	MARCAO	1.725	1.106	171	3.002	929	550	48	1.527
071	MEONELI	553	351	63	967	282	176	14	472
072	NORBELLO	601	343	61	1.005	308	171	16	495
073	NUGGEDU SANTA VITTORIA	419	285	51	755	196	141	14	351
074	NURACHI	759	561	81	1.401	413	277	10	700
075	NURAMINIS	1.682	1.192	150	3.024	900	586	39	1.525
076	NURBICI	393	233	40	666	199	117	12	328
077	NUXIS	1.005	696	107	1.808	537	347	23	907
079	OLLASTRA SINAXIS	709	480	62	1.251	373	239	16	628
080	ORISTANO	14.791	10.052	1.216	26.059	7.275	4.992	262	12.529
081	ORTACESUS	587	334	26	947	327	166	8	501

Segue Tav. 2 — Popolazione residente per sesso e stato civile

Codice del Comune	C O M U N I	T O T A L E				M A S C H I			
		Celibi e nubili	Coniugati	Vedovi	Totale	Celibi	Coniugati	Vedovi	Totale
082	PABILLONIS	1.944	1.058	148	3.150	1.037	526	25	1.588
083	PALMAS ARBOREA	525	340	47	912	281	169	13	463
084	PAU	304	187	21	512	158	94	11	263
085	PAULI ARBAREI	436	302	49	787	246	151	14	411
086	PAULILATINO	1.528	931	173	2.632	827	454	53	1.334
087	PERDAXIUS	837	533	57	1.427	473	262	17	752
088	PIMENTEL	711	394	55	1.160	390	197	14	601
173	POMPU	193	108	14	315	103	54	3	160
089	PORTOSCUSO	2.703	1.912	185	4.800	1.460	949	41	2.450
090	PULA	2.779	1.818	173	4.770	1.483	905	46	2.434
091	QUARTO SANT'ELENA	17.572	12.002	1.126	30.700	9.180	5.898	215	15.293
092	RIOLA SARDO	1.210	799	127	2.136	654	402	32	1.088
093	RUINAS	578	485	58	1.121	286	242	14	542
094	SANASSI	2.762	1.771	209	4.742	1.490	879	55	2.424
095	SANATZAI	861	616	97	1.574	479	308	29	816
096	SANUGHEO	2.200	1.592	225	4.017	1.162	794	57	2.013
097	SAN BASILIO	927	521	64	1.512	502	261	16	779
098	SAN GAVINO MONREALE	5.049	3.288	386	8.723	2.669	1.632	84	4.385
099	SAN GIOVANNI SUERGIU	2.938	1.904	201	5.043	1.586	944	62	2.592
100	SANLURI	4.122	2.903	377	7.402	2.169	1.449	92	3.710
101	SAN NICOLO' D'ARCIDAMO	1.482	984	128	2.594	839	484	29	1.352
102	SAN NICOLO' GERREI	680	486	71	1.237	381	244	16	641
103	SAN SPERATE	2.908	1.864	206	4.978	1.587	927	54	2.568
104	SANTADI	2.942	1.843	232	5.017	1.527	919	57	2.503
105	SANTA GIUSTA	1.590	1.095	120	2.805	836	548	32	1.416
106	SANT'ANDREA PRIUS	1.072	610	81	1.763	586	297	10	893
172	SANT'ANNA ARRESI	1.157	778	78	2.013	670	385	21	1.076
107	SANT'ANTIOCO	6.204	4.581	528	11.313	3.329	2.286	122	5.737
108	SANT'ANTONIO RUINAS	441	275	35	751	235	137	16	388
109	SANTU LUSSURGIU	1.826	1.127	232	3.185	880	566	57	1.503
110	SAN VERO MILIS	1.266	904	146	2.316	667	451	47	1.165
111	SAN VITO	1.987	1.929	310	4.226	1.004	964	148	2.116
112	SARDARA	2.423	1.516	216	4.155	1.257	755	49	2.061
113	SARROCH	2.181	1.629	134	3.944	1.191	824	32	2.047
114	SEDILO	1.447	923	183	2.553	758	439	37	1.234
115	SEGARIU	777	574	58	1.409	422	285	11	718
116	SELARGIUS	7.014	4.682	414	12.110	3.599	2.338	89	6.026
117	SELEGAS	864	558	61	1.483	442	277	16	735
118	SENEGHE	1.206	789	149	2.144	634	393	38	1.065
119	SENIS	618	354	51	1.023	348	179	14	541
120	SENOREI'	2.157	1.338	185	3.680	1.108	668	51	1.827
121	SERDIANA	966	644	81	1.691	508	322	21	851
122	SERRAMANNA	4.781	3.411	386	8.578	2.532	1.699	82	4.313
123	SERRENTI	2.447	2.007	220	4.674	1.355	997	64	2.416
124	SESTU	5.023	3.382	325	8.730	2.637	1.689	84	4.410
125	SETTIMO SAN PIETRO	2.176	1.236	171	3.583	1.147	617	31	1.795
126	SETZU	118	92	13	223	66	46	2	114
127	SIANAGGIORE	479	340	34	853	267	168	8	443
128	SIANANNA-SIAPICCIA	776	485	51	1.312	396	243	11	650
129	SIDDI	583	357	50	990	311	178	15	504
130	SILIQUA	2.347	1.488	205	4.040	1.243	742	50	2.035
131	SILIUS	872	461	78	1.411	480	231	18	729
132	SIMALA	319	224	28	571	186	112	4	312
133	SIMAXIS	1.125	690	93	1.908	601	343	32	976
134	SINI	409	333	51	793	246	166	13	425
135	SINNAI	5.027	3.394	378	8.799	2.636	1.692	80	4.408
171	SIRIS	177	102	11	290	90	51	3	144
136	SIURGUS DONIGALA	1.406	871	113	2.390	789	434	23	1.246
137	SOLARUSSA	1.390	937	126	2.453	754	460	24	1.238
138	SOLEMINIS	555	378	37	970	286	188	11	485
139	SORRADILE	393	296	58	747	173	148	13	334
140	SUELLI	627	379	46	1.052	342	189	14	545
141	TADASUNI	158	113	24	295	82	56	6	144
142	TERRALBA	5.024	3.431	458	8.913	2.753	1.713	106	4.572
143	TEULADA	2.939	2.028	269	5.236	1.548	1.012	66	2.626
144	TRAMATZA	488	361	58	907	253	180	15	448
145	TRATALIAS	601	407	56	1.064	336	199	17	552
146	TUILLI	699	555	94	1.348	392	275	28	695
147	TURRI	357	230	46	633	195	115	11	321
148	ULA' TIRSO	563	369	48	980	299	182	18	499
149	URAS	1.955	1.338	188	3.481	1.054	667	60	1.781
150	USELLUS	740	462	79	1.281	379	232	31	642
151	USSANA	1.643	981	90	2.714	861	486	25	1.372
152	USSARAMANNA	464	332	39	835	266	164	13	443
153	UTA	3.036	1.793	198	5.027	1.634	893	54	2.581
154	VALLERNOVA	1.126	677	106	1.909	579	339	21	939
155	VILLACIDRO	7.281	4.849	560	12.690	3.979	2.422	146	6.547
156	VILLAMAR	1.764	1.142	151	3.057	981	571	47	1.599
157	VILLANASSARGIA	1.787	1.207	180	3.174	932	597	49	1.578
158	VILLANOVAFORRU	491	310	45	846	275	154	12	441
159	VILLANOVAFRANCA	975	684	100	1.759	554	339	29	922

Segue TAV. 2 — Popolazione residente per sesso e stato civile

Codice del Comune	C O M U N I	T O T A L E				M A S C H I			
		Celibi e nubili	Coniugati	Vedovi	Totale	Celibi	Coniugati	Vedovi	Totale
160	VILLANOVA TRUSCHEDU	189	140	25	354	100	70	4	174
161	VILLAPUTZU	2.697	1.898	264	4.859	1.409	942	40	2.391
162	VILLASALTO	1.032	867	129	2.028	579	426	37	1.042
163	VILLA SAN PIETRO	436	277	35	748	247	139	6	392
164	VILLASIMIUS	1.128	736	98	1.962	583	370	12	965
165	VILLASOR	3.640	2.504	247	6.391	2.003	1.251	66	3.320
166	VILLASPECIOSA	831	482	54	1.367	438	238	16	692
167	VILLAURBANA	1.126	843	105	2.074	595	419	32	1.046
168	VILLA VERDE	340	257	39	636	183	128	12	323
169	ZEDDIANI	588	385	53	1.026	326	190	15	531
170	ZERPALIU	652	424	49	1.125	312	211	15	538
	TOTALE PROVINCIA	457.042	308.215	37.631	802.888	237.820	153.124	8.309	399.253

Tav. 3 — Popolazione resi

A - T O T

Codice dei Comuni	C O M U N I	CLASSI QUINQUENNALI DI ETÀ (anni)										
		Meno di 5	5 — 9	10 — 14	15 — 19	20 — 24	25 — 29	30 — 34	35 — 39	40 — 44	45 — 49	50 — 54
001	ABBASANTA	163	158	147	153	168	182	135	122	117	102	85
002	AIDOMAGGIORE	40	51	45	49	55	36	40	57	47	52	34
078	ALBAGIARA	23	36	39	41	42	30	22	32	18	31	21
003	ALES	181	219	223	180	141	97	133	119	118	136	94
004	ALLAI	50	46	57	58	34	22	30	28	24	34	31
005	ARBOREA	324	320	273	296	304	273	242	175	134	147	106
006	ARBUS	778	895	945	943	723	456	448	439	495	455	269
007	ARDAULI	87	118	125	158	145	98	109	94	122	118	101
008	ARUNGIA	65	65	83	89	79	55	45	58	67	66	29
009	ASSEMINI	1.311	1.337	1.279	1.200	983	842	856	693	650	567	395
010	ASSOLO	41	64	69	73	47	41	43	35	48	41	34
011	ASUNI	50	67	77	62	66	29	34	39	46	29	33
012	BALLAO	95	121	154	165	105	58	70	79	83	80	39
013	BARADILI	10	9	14	18	19	8	5	8	5	11	11
014	BARATILI SAN PIETRO	67	90	105	118	82	64	53	61	66	71	58
015	BARRESSA	63	98	102	74	65	47	52	54	77	69	54
016	BARRALI	95	100	110	92	67	37	37	66	62	32	27
017	BARUMINI	134	174	155	117	116	94	109	90	119	81	85
018	BAULADU	43	46	50	51	35	19	25	28	35	39	36
019	BIDONI'	14	23	33	28	26	8	10	11	15	21	9
020	BONARCADO	144	167	187	167	167	96	118	111	104	110	92
021	BORONEDDU	12	8	11	12	18	10	7	13	10	17	14
022	BUGGERRU	92	133	160	155	90	47	58	76	89	94	60
023	BURCEI	301	297	235	219	197	162	191	155	160	155	122
024	BUSACHI	151	164	193	183	165	82	123	142	149	154	126
025	CABRAS	646	712	664	660	581	519	509	408	435	390	310
026	CAGLIARI	22.793	23.687	20.973	20.074	19.029	16.225	16.076	14.197	13.661	12.490	9.405
027	CALASETTA	181	188	189	203	185	140	137	119	127	152	122
028	CAPOTERRA	994	1.033	939	788	657	521	513	460	451	341	276
029	CARBONIA	2.671	2.831	3.215	3.678	3.443	2.024	1.565	1.524	1.725	1.849	1.482
030	CARLOPORTE	493	496	420	428	485	476	403	371	382	412	381
031	COLLINAS	104	90	77	92	78	49	61	78	60	65	66
032	DECIMOMANNU	624	551	551	393	402	353	335	295	263	204	165
033	DECIMOPUTZU	412	372	357	314	265	219	247	206	198	176	101
034	DOLIANOVA	650	648	606	581	517	396	408	372	376	355	287
035	DONUS DE MARIA	115	170	176	133	103	57	82	83	84	51	38
036	DONUSNOVAS	555	658	667	631	432	299	321	317	344	259	217
037	DONORI'	184	241	213	167	161	110	94	95	101	103	68
039	FLUMINIMAGGIORE	321	408	398	370	282	171	191	192	245	226	149
040	FORDONGIANUS	90	149	157	133	90	50	52	79	80	98	75
041	FURTEI	175	197	186	151	115	98	115	95	112	87	81
042	GENURI	36	65	74	46	28	23	28	28	37	37	24
043	GESICO	145	191	154	114	68	50	61	61	69	73	39
044	GESTURI	155	162	172	112	85	66	66	98	125	103	57
045	GHILARZA	364	358	319	294	262	266	284	256	236	244	137
046	GIBA	431	518	534	528	365	236	233	239	248	270	180
047	GONI	81	101	88	84	45	26	29	37	34	38	19
048	GONNESA	392	480	525	547	500	256	261	244	294	275	222
049	GONNOSCODINA	52	60	61	62	34	16	32	38	40	34	28
050	GONNOSFANADIGA	708	752	652	597	551	435	404	405	407	342	294
038	GONNOSNO'	92	95	74	67	50	42	70	57	62	63	40
051	GONNOSTRATTA	95	106	121	84	69	32	57	56	57	48	38
052	GUANAGGIORE	111	147	132	96	62	47	60	75	75	69	41
053	GUASILA	303	385	350	241	211	148	162	151	176	184	146
054	GUSPINI	1.331	1.462	1.402	1.310	1.031	734	778	823	803	656	478
055	IGLESIAS	2.538	2.945	2.887	3.331	2.686	1.653	1.576	1.523	1.688	1.515	1.148
056	LAS PLASSAS	25	25	42	47	28	19	15	17	14	22	20
057	LUNAHATRA	138	192	200	157	104	82	101	127	128	105	73
058	MANDAS	240	257	252	264	214	153	152	182	174	148	113
059	MARACALAGONIS	473	497	349	353	317	293	291	275	231	236	160
060	MARRUBIU	389	446	404	337	282	199	237	242	241	226	166
061	MASULLAS	132	142	176	144	122	71	67	78	74	63	66
062	MILIS	134	151	138	134	135	95	99	79	76	66	60
063	MOGOBELLA	63	57	56	69	33	33	26	39	39	37	32
064	MOGORO	455	498	494	383	260	225	248	307	342	257	172
065	MONASTIR	333	363	325	290	271	246	241	212	199	155	127
066	MORGOGIORI	125	125	143	112	83	71	56	59	77	76	46
067	MURAVERA	408	459	413	414	362	289	280	247	233	228	179
068	MUSEI	118	155	137	136	124	74	61	65	69	58	48
069	MARBOLIA	130	170	166	149	108	80	78	90	116	99	74
070	MARCAO	328	336	339	292	229	172	166	151	154	159	102
071	MEONELI	55	67	93	89	78	54	54	57	54	58	42
072	MOBBELLO	65	85	79	92	85	64	39	61	62	59	60
073	MUGHEDU SANTA VITTORIA	45	87	103	61	21	27	23	44	54	66	40
074	MURACHI	124	137	127	105	87	77	69	98	78	94	64
075	MURAMINIS	216	291	258	257	277	203	193	173	187	182	127
076	MURECI	58	68	53	53	55	36	43	28	43	43	31
077	MUXIS	149	182	209	167	127	86	95	97	99	103	72
079	OLLASTRA SIMAXIS	115	142	109	111	94	62	63	97	82	65	49
080	ORISTANO	2.532	2.762	2.457	2.361	2.105	1.783	1.735	1.634	1.609	1.537	1.077
081	ORTACESUS	85	93	98	119	111	61	44	38	38	59	42

Segue Tav. 3 — Popolazione res

A - T o

Codice dei Comuni	C O M U N I	CLASSI QUINQUENNALI DI ETÀ (ann)										
		Meno di 5	5 — 9	10 — 14	15 — 19	20 — 24	25 — 29	30 — 34	35 — 39	40 — 44	45 — 49	50 — 54
082	PABILLONIS	364	379	372	311	241	178	172	181	166	142	107
083	PALMAS ARBOREA	103	122	90	76	69	47	59	53	45	55	34
084	PAU	52	64	53	20	23	30	24	40	31	24	14
085	PAULI ARBAREI	107	91	81	61	35	31	50	55	51	43	23
086	PAULILATINO	185	201	200	193	175	111	143	156	137	152	139
087	PERDAXIUS	140	163	157	156	115	62	78	79	82	59	51
088	PIMENTEL	106	132	124	124	87	76	61	62	78	53	49
173	POMPU	25	46	37	40	22	12	12	12	21	23	13
089	PORTOSCUSO	527	492	420	402	462	396	353	293	254	261	188
090	PULA	520	554	476	457	412	361	320	275	275	187	160
091	QUARTO SANT'ELENA	3.927	3.505	3.078	2.610	2.625	2.460	2.306	1.894	1.597	1.315	1.075
092	RIOLA SARDO	185	226	240	198	120	116	124	132	120	146	90
093	RUINAS	105	104	107	92	60	41	53	74	59	56	56
094	SANASSI	424	467	467	474	389	279	280	265	288	256	208
095	SANATZAI	109	144	141	114	111	78	87	83	88	101	73
096	SANUGHEO	372	368	375	299	278	221	254	233	252	218	162
097	SAN BASILIO	135	173	174	145	110	68	87	91	107	94	53
098	SAN GAVINO MONREALE	894	909	895	825	773	622	580	502	476	450	368
099	SAN GIOVANNI SUERGIU	501	535	575	554	477	294	303	249	273	262	165
100	SANLURI	752	840	746	668	507	466	481	423	447	392	309
101	SAN NICCOLO' D'ARCIDANO	291	312	283	205	202	133	141	167	144	141	92
102	SAN NICCOLO' GERREI	96	108	95	97	96	81	78	60	78	71	42
103	SAN SPERATE	574	506	493	456	423	372	319	293	295	262	174
104	SANTADI	456	546	589	554	400	260	260	233	267	245	200
105	SANTA GIUSTA	270	289	268	265	248	201	189	185	149	136	115
106	SANT'ANDREA PRIUS	155	179	184	168	150	95	109	110	112	89	56
172	SANT'ANNA ARRESI	222	218	224	210	168	101	122	104	114	91	82
107	SANT'ANTIOCO	1.161	1.212	1.073	987	982	756	778	642	671	610	443
108	SANT'ANTONIO RUINAS	47	54	79	81	78	40	38	31	41	40	44
109	SANTU LUSSURGIU	195	214	244	218	204	155	162	182	169	203	190
110	SAN VERO MILIS	167	191	219	203	159	130	124	130	135	129	97
111	SAN VITO	330	326	355	355	272	210	220	271	254	246	209
112	SARDARA	427	451	445	375	267	238	219	238	262	266	166
113	SARROCH	478	447	361	361	361	336	338	226	208	151	127
114	SEDILO	149	191	189	169	135	136	144	135	184	147	119
115	SEGARIU	127	172	156	118	98	73	79	72	90	82	55
116	SELARGIUS	1.615	1.476	1.191	1.072	1.045	946	923	746	650	523	411
117	SELEGAS	129	168	169	143	92	63	67	80	80	94	76
118	SENEGHE	180	155	150	142	126	131	104	119	151	121	100
119	SENIS	76	98	108	109	90	66	60	55	69	49	35
120	SENOBBI'	373	393	369	347	310	219	229	202	215	201	124
121	SERDIANA	153	153	202	174	137	106	99	84	103	78	67
122	SERRAMANNA	894	981	857	816	658	526	528	492	499	478	348
123	SERRENTI	407	429	513	427	387	298	254	291	284	283	208
124	SESTU	1.119	1.044	878	819	694	650	678	526	472	377	285
125	SETTIMO SAN PIETRO	403	364	368	372	325	252	233	216	170	163	134
126	SETZU	14	21	20	14	13	11	12	9	20	18	9
127	SIANAGGIOE	65	81	97	88	78	64	46	39	54	47	36
128	SIAMANNA-SIAPICCIA	128	131	139	148	112	54	53	77	75	84	48
129	SIDDI	80	129	141	83	58	41	48	52	50	58	48
130	SILIQUA	355	402	430	439	351	222	233	241	248	198	169
131	SILIUS	175	168	170	124	107	77	89	75	74	71	55
132	SIMALA	33	44	51	54	46	29	27	29	18	38	37
133	SINAXIS	199	225	221	194	123	96	105	123	128	83	74
134	SINI	52	66	89	54	39	31	42	47	45	61	47
135	SINNAI	993	968	887	711	686	595	592	495	509	415	343
171	SIRIS	24	23	35	35	40	13	9	13	6	15	13
136	SIURGUS DONIGALA	223	245	263	223	179	125	147	133	157	128	69
137	SOLARUSSA	214	211	231	230	201	140	127	136	135	141	126
138	SOLEMINIS	128	105	92	82	69	67	65	59	68	50	32
139	SORRADILE	46	48	54	41	54	28	35	41	42	56	44
140	SUELLI	98	104	97	89	84	51	57	71	57	63	40
141	TADASUNI	10	18	23	21	14	11	9	11	24	27	15
142	TERRALBA	907	975	867	794	696	538	524	519	544	515	352
143	TEULADA	513	545	573	494	365	308	273	277	288	298	221
144	TRANATZA	57	90	97	91	55	35	42	36	48	49	45
145	TRATALIAS	74	81	103	106	97	53	53	57	59	48	41
146	TULLI	113	107	102	81	72	64	73	95	99	108	74
147	TURRI	34	40	47	62	49	42	44	42	48	34	27
148	ULA' TIRSO	84	114	125	81	45	31	45	60	63	63	33
149	URAS	324	376	317	355	276	179	194	188	205	180	164
150	USELLUS	101	133	151	110	80	51	80	78	74	85	60
151	USSANA	308	313	308	274	255	191	172	133	136	124	106
152	USSARAMANNA	70	80	73	80	62	44	42	47	42	43	35
153	UTA	603	608	606	497	416	320	323	294	229	199	168
154	VALLEBROSA	140	162	187	191	187	114	108	93	110	98	83
155	VILLACIDRO	1.426	1.365	1.210	1.170	1.112	905	841	762	703	651	458
156	VILLAMAR	325	376	382	227	174	136	165	184	183	172	135
157	VILLAMASSARGIA	320	325	343	302	285	206	209	198	163	182	105
158	VILLANOVAFORRU	84	86	87	67	48	33	50	51	56	33	45
159	VILLANOVAFRANCA	151	182	210	132	105	74	99	98	117	107	68

Segue Tav. 3 — Popolazione res

A - T o :

Codice dei Comuni	C O M U N I	CLASSI QUINQUENNALI DI ETÀ (anni)										
		Meno di 5	5 — 9	10 — 14	15 — 19	20 — 24	25 — 29	30 — 34	35 — 39	40 — 44	45 — 49	50 — 54
160	VILLANOVA TRUSCHEDU	23	29	31	27	19	19	18	18	14	29	17
161	VILLAPUTZU	470	449	537	483	413	307	291	284	283	248	187
162	VILLASALTO	154	149	183	173	135	105	124	107	118	113	75
163	VILLA SAN PIETRO	75	68	74	79	75	63	45	39	46	25	31
164	VILLASINIUS	207	224	220	182	155	124	125	106	94	87	79
165	VILLASOR	627	693	594	543	603	490	497	393	359	324	219
166	VILLASPECIOSA	167	169	139	126	120	108	79	87	64	59	55
167	VILLAORBANA	196	224	232	190	138	107	121	136	126	105	77
168	VILLA VERDE	25	51	74	66	43	23	32	29	36	37	43
169	ZEDDIANI	71	78	89	99	76	62	65	69	55	66	50
170	ZERPALIÙ	122	135	119	87	77	66	62	70	70	61	49
	TOTALE PROVINCIA	79.746	84.259	79.414	74.567	66.208	52.161	51.495	47.507	47.183	43.383	32.764

dente per sesso e classe di età

A L E

						PARTICOLARI CLASSI DI ETÀ (anni)						C O M U N I	Codice dei Comuni
55 — 59	60 — 64	65 — 69	70 — 74	75 e più	Totale	Meno di 6	6 — 10	11 — 13	14 — 18	19 — 20	Totale		
22	21	22	18	27	354	28	32	19	29	8	116	VILLANOVA TRUSCHEDU	160
187	224	152	138	206	4.859	565	462	319	508	180	2.034	VILLAPUTZU	161
121	157	130	77	107	2.028	190	144	112	173	70	689	VILLASALTO	162
26	28	35	19	20	748	89	73	37	86	27	312	VILLA SAN PIETRO	163
87	80	74	50	68	1.962	255	226	133	182	63	859	VILLASINIUS	164
257	282	209	123	178	6.391	768	676	361	541	233	2.579	VILLASOE	165
49	55	28	22	40	1.367	203	167	77	138	44	629	VILLASPECIOSA	166
97	102	79	63	81	2.074	238	216	149	208	67	878	VILLAURBANA	167
53	52	25	19	28	636	35	58	38	78	19	228	VILLA VERDE	168
42	68	48	39	49	1.026	88	75	65	94	38	360	ZEDDIANI	169
40	53	51	29	34	1.125	146	138	72	90	34	480	ZERFALIU	170
35.119	34.584	27.547	19.377	27.574	802.888	96.656	83.646	47.613	76.141	28.049	332.105	TOTALE PROVINCIA	

Segue Tav. 3 — Popolazione resi

B - M A S

Codice del Comune	C O M U N I	CLASSI QUINQUENNALI DI ETÀ (anni)										
		Meno di 5	5 — 9	10 — 14	15 — 19	20 — 24	25 — 29	30 — 34	35 — 39	40 — 44	45 — 49	50 — 54
001	ABBASANTA	76	89	91	69	86	100	73	64	53	45	35
002	AIDOMAGGIORE	19	22	25	21	22	21	15	26	23	29	12
078	ALBAGIARA	12	17	20	15	20	13	10	15	7	17	9
003	ALES	85	125	126	99	86	51	68	59	63	76	42
004	ALLAI	26	18	30	34	13	13	12	15	9	19	14
005	ARBOREA	168	154	159	149	150	147	138	95	74	65	47
006	ARBUS	393	475	480	446	376	226	233	217	242	235	131
007	ARDAULI	48	65	66	83	81	44	60	50	58	54	52
008	ARNUNZIA	31	37	41	44	41	36	24	33	31	27	15
009	ASSEMINI	661	667	688	583	482	420	449	339	338	294	194
010	ASSOLO	25	33	36	46	21	25	22	22	22	21	20
011	ASUNI	22	38	33	31	31	14	18	20	26	11	16
012	BALLAO	48	59	74	80	52	28	30	37	43	43	16
013	BARADILI	4	4	5	6	8	4	3	4	3	5	3
014	BARATILI SAN PIETRO	43	42	59	57	30	33	29	28	31	33	24
015	BARBESSA	30	55	49	43	37	28	26	26	40	34	31
016	BARRALI	51	51	62	43	39	23	17	32	33	21	20
017	BARUMINI	74	90	84	67	57	51	52	46	63	41	42
018	BAULADU	24	26	21	27	24	8	12	7	19	17	22
019	BIDONI*	11	14	15	13	13	7	1	7	8	9	7
020	BONARCADO	76	88	95	92	91	54	58	57	46	63	43
021	BORONEDDU	5	4	8	7	10	7	3	10	4	3	5
022	BUGGERRU	51	61	78	72	41	24	27	33	45	49	24
023	BURCEI	162	151	125	124	98	69	104	82	80	82	46
024	BUSACCHI	81	90	97	87	83	30	65	65	67	75	65
025	CABRAS	347	374	304	343	313	262	270	218	215	194	144
026	CAGLIARI	11.664	12.239	10.797	9.779	9.190	7.628	7.495	6.751	6.409	5.890	4.509
027	CALASETTA	87	99	95	97	94	68	66	51	67	73	54
028	CAPOTERRA	503	548	489	391	334	259	273	223	247	183	146
029	CARBONIA	1.299	1.411	1.630	1.838	1.718	1.041	725	698	807	833	768
030	CARLOFORTE	259	247	224	203	249	246	208	184	189	209	168
031	COLLINAS	50	49	33	52	43	26	31	36	28	35	36
032	DECIMOMANNU	330	268	279	188	199	155	170	150	127	110	86
033	DECIMOPUTZU	193	186	178	161	133	109	113	108	97	99	50
034	DOLIANOVA	339	342	298	321	257	197	193	197	191	182	148
035	DONUS DE MARIA	61	83	97	61	49	30	46	35	49	28	20
036	DONUSNOVAS	282	318	359	332	227	154	151	148	178	139	101
037	DOMORI*	95	122	122	82	96	57	51	53	57	57	35
039	FLUMINIMAGGIORE	153	198	202	184	146	74	83	96	122	132	73
040	FORDONGIANUS	53	74	79	63	49	28	25	35	40	52	36
041	FURTEI	91	102	93	86	56	51	54	47	57	45	42
042	GENURI	23	31	33	31	13	15	20	12	18	24	11
043	GESICO	69	95	74	57	32	25	29	34	39	34	24
044	GESTURI	74	77	81	66	53	33	33	57	68	50	26
045	GHILARZA	176	161	145	146	136	119	134	122	117	126	58
046	GIBA	214	260	266	268	191	108	100	108	119	140	101
047	GONI	49	48	47	48	23	12	11	18	18	24	8
048	GONNESA	221	255	263	294	258	141	141	115	137	136	125
049	GONNOSCODINA	24	25	35	38	19	6	17	17	24	13	17
050	GONNOSPANADIGA	399	370	327	307	303	226	197	189	210	166	145
038	GONNOSNO*	51	52	41	32	28	21	38	34	30	34	17
051	GONNOSTRANATZA	46	60	71	38	43	18	30	28	30	26	18
052	GUAFAGGICCE	56	77	62	50	31	21	37	40	38	40	24
053	GUASILA	162	183	180	118	120	73	76	86	81	84	75
054	GUSPINI	658	738	696	679	549	352	387	407	382	356	227
055	IGLESIAS	1.278	1.486	1.441	2.003	1.503	807	699	698	800	740	579
056	LAS PLASSAS	11	15	25	22	19	9	9	10	7	12	11
057	LUNAHATRONA	71	97	104	79	62	39	41	67	59	60	35
058	MANDAS	121	129	130	135	98	79	85	84	89	72	57
059	MARACALAGONIS	256	262	163	177	163	144	136	143	118	119	76
060	MARRUBIU	186	237	213	192	169	103	132	111	134	118	82
061	MASULLAS	82	71	84	68	64	39	41	45	39	30	28
062	MILIS	64	65	61	66	52	52	47	36	33	33	30
063	MOGOBELLA	37	37	27	38	12	16	13	20	23	18	16
064	MOGORO	221	239	249	219	146	109	124	156	185	140	87
065	MONASTIR	165	171	165	153	136	112	122	112	96	73	68
066	MORGONGIORI	54	62	77	61	51	38	26	34	35	42	17
067	MURAVERA	236	221	211	220	176	141	133	116	109	113	74
068	MUSEI	61	77	64	71	63	36	25	36	32	29	23
069	MARBOLIA	77	73	75	84	62	45	42	44	54	54	37
070	MARCAO	171	150	189	155	110	89	85	68	89	78	47
071	MEONELI	34	37	44	43	34	28	24	24	30	27	18
072	MORBELLO	36	41	36	52	41	33	18	31	27	25	28
073	MUGHEDU SANTA VITTORIA	19	41	52	24	10	13	8	19	25	29	20
074	MURACCHI	71	68	59	54	48	35	35	50	45	42	32
075	MURAHINIS	114	150	141	141	133	107	98	83	91	93	60
076	MURICI	29	38	26	23	26	13	25	15	26	17	12
077	MULIS	60	90	115	91	63	50	44	47	47	59	33
079	OLLASTRA SINAIS	61	76	48	49	45	36	29	47	45	31	28
080	ORISTANO	1.306	1.422	1.220	1.154	997	829	794	789	712	745	535
081	ORTACESUS	45	58	52	58	57	34	22	22	17	25	20

Segue Tav. 3 — Popolazione resi

B - M A S

Codice dei Comuni	COMUNI	CLASSI QUINQUENNALI DI ETÀ (anni)										
		Meno di 5	5 — 9	10 — 14	15 — 19	20 — 24	25 — 29	30 — 34	35 — 39	40 — 44	45 — 49	50 — 54
160	VILLANOVA TRUSCHEDU	16	12	12	14	10	9	11	10	5	14	8
161	VILLAPUTZU	232	239	267	253	217	147	137	141	134	120	92
162	VILLASALTO	80	66	105	103	71	55	59	50	60	56	32
163	VILLA SAN PIETRO	33	37	39	42	44	39	27	19	27	12	12
164	VILLASINIUS	106	118	99	102	76	55	65	44	56	40	33
165	VILLASOR	307	358	298	296	363	254	245	213	186	170	108
166	VILLASPECIOSA	82	84	75	58	64	58	41	45	29	31	26
167	VILLAURBANA	111	113	114	100	73	51	60	59	67	55	31
168	VILLA VERDE	15	28	36	25	25	12	18	14	16	23	16
169	ZEDDIANI	38	49	47	54	42	28	32	34	26	29	30
170	ZERFALIU	53	59	50	41	38	31	30	34	39	29	24
	TOTALE PROVINCIA	40.745	43.223	40.621	38.062	33.420	25.611	25.086	23.240	23.121	21.403	16.013

dente per sesso e classe di età

C H I

						PARTICOLARI CLASSI DI ETÀ (anni)						C O M U N I	Codice del Comune
55 — 59	60 — 64	65 — 69	70 — 74	75 e più	Totale	Meno di 6	6 — 10	11 — 18	14 — 18	19 — 20	Totale		
8	11	12	9	13	174	18	13	8	13	5	57	VILLANOVA TRUSCHEDU	160
89	115	66	64	78	2.391	289	236	159	260	99	1.043	VILLAPUTZU	161
66	80	62	45	52	1.042	97	68	59	107	41	372	VILLASALTO	162
10	16	17	10	8	392	44	36	20	44	16	160	VILLA SAN PIETRO	163
39	43	37	18	34	965	135	113	58	100	31	437	VILLASIMIUS	164
124	142	110	66	80	3.320	370	357	180	285	141	1.333	VILLASOR	165
30	32	14	9	14	692	102	78	43	72	18	313	VILLASPECIOSA	166
44	53	38	38	39	1.046	129	110	75	110	31	455	VILLAUREANA	167
30	30	12	11	12	323	21	33	20	29	7	110	VILLA VERDE	168
25	32	24	17	24	531	50	44	34	51	21	200	ZEDDIANI	169
23	25	27	17	18	538	65	55	32	40	21	213	ZERPALIU	170
17.743	17.254	13.230	8.787	11.694	399.253	49.433	42.849	24.496	38.777	14.326	169.881	TOTALE PROVINCIA	

Segue TAV. 3 — Popolazione res

C - F E I

Codice dei Comuni	C O M U N I	CLASSI QUINQUENNALI DI ETÀ (ann)										
		Meno di 5	5 — 9	10 — 14	15 — 19	20 — 24	25 — 29	30 — 34	35 — 39	40 — 44	45 — 49	50 — 54
160	VILLANOVA TRUSCHEDU	7	17	19	13	9	10	7	8	9	15	9
161	VILLAPUTZU	238	210	270	230	196	160	154	143	149	128	95
162	VILLASALTO	74	83	78	70	64	50	65	57	58	57	43
163	VILLA SAN PIETRO	42	31	35	37	31	24	18	20	19	13	19
164	VILLASINIUS	101	106	121	80	79	69	60	62	38	47	46
165	VILLASOR	320	335	296	247	240	236	252	180	173	154	111
166	VILLASPECIOSA	85	85	64	68	56	50	38	42	35	28	29
167	VILLAURBANA	85	111	118	90	65	56	61	77	59	50	46
168	VILLA VERDE	10	23	38	41	18	11	14	15	20	14	27
169	ZEDDIANI	33	29	42	45	34	34	33	35	29	37	20
170	ZERFALIU	69	76	69	46	39	35	32	36	31	32	25
	TOTALE PROVINCIA	39.001	41.036	38.793	36.505	32.788	26.550	26.409	24.267	24.062	21.980	16.751

dente per sesso e classe di età

M I N E

						PARTICOLARI CLASSI DI ETÀ (anni)						C O M U N I	Codice dei Comuni
55 — 59	60 — 64	65 — 69	70 — 74	75 e più	Totale	Meno di 6	6 — 10	11 — 13	14 — 18	19 — 20	Totale		
14	10	10	9	14	180	10	19	11	16	3	59	VILLANOVA TRUSCHEDU	160
98	109	86	74	128	2.468	276	226	160	248	81	991	VILLAPUTZU	161
55	77	68	32	55	986	93	76	53	66	29	317	VILLASALTO	162
16	12	18	9	12	356	45	37	17	42	11	152	VILLA SAN PIETRO	163
48	37	37	32	34	997	120	113	75	82	32	422	VILLASINIUS	164
133	140	99	57	98	3.071	398	319	181	256	92	1.246	VILLASOR	165
19	23	14	13	26	675	101	89	34	66	26	316	VILLASPECIOSA	166
53	49	41	25	42	1.028	109	106	74	98	36	423	VILLAURBANA	167
23	22	13	8	16	313	14	25	18	49	12	118	VILLA VERDE	168
17	36	24	22	25	495	38	31	31	43	17	160	ZEDDIANI	169
17	28	24	12	16	587	81	83	40	50	13	267	ZERFALIU	170
17.376	17.330	14.317	10.590	15.880	403.635	47.223	40.797	23.117	37.364	13.723	162.224	TOTALE PROVINCIA	

Segue Tav. 4 — Popolazione residente in età da

Codice dei Comuni	C O M U N I	F O R N I T I D I T I T O L O D I S T U D I O									
		LAUREA		DIPLOMA		LICENZA MEDIA INFERIORE		LICENZA ELEMENTARE (a)		TOTALE	
		MF	M	MF	M	MF	M	MF	M	MF	M
160	VILLANOVA TRUSCHEDU	2	2	10	5	23	11	92	60	127	78
161	VILLAPUTZU	18	13	94	45	482	315	1.401	767	1.995	1.140
162	VILLASALTO	3	2	49	29	217	130	667	373	936	534
163	VILLA SAN PIETRO	1	1	14	6	55	32	268	156	338	195
164	VILLASINIUS	4	3	47	23	156	85	589	306	796	417
165	VILLASOR	23	15	169	104	654	465	2.002	1.090	2.848	1.674
166	VILLASPECIOSA	5	3	30	16	140	77	435	247	610	343
167	VILLAURBANA	4	4	46	23	180	102	752	366	982	495
168	VILLA VERDE	-	-	17	11	84	35	189	104	290	150
169	ZEDDIANI	2	-	22	8	74	37	349	201	447	246
170	ZERFALIU	1	1	19	7	58	27	355	181	433	216
	TOTALE PROVINCIA	10.791	7.087	44.233	22.204	99.011	53.386	257.881	133.901	411.916	216.578

6 anni in poi per sesso e grado di istruzione

ALFABETI PRIVI DI TITOLO DI STUDIO (a)		A N A L F A B E T I				POPOLAZIONE RESIDENTE IN ETÀ DA 6 ANNI IN POI				C O M U N I	Codice dei Comuni
		TOTALE		di cui in età da 45 anni in poi		TOTALE		di cui da 6 a 13 anni			
		MF	M	MF	M	MF	M	MF	M		
159	62	40	16	34	14	326	156	51	21	VILLANOVA TRUSCHEDU	160
1.649	707	650	255	524	200	4.294	2.102	781	395	VILLAPUTZU	161
688	313	214	98	200	93	1.838	945	256	127	VILLASALTO	162
247	121	74	32	60	26	659	348	110	56	VILLA SAN PIETRO	163
604	282	307	131	244	99	1.707	830	359	171	VILLASIMIUS	164
2.024	920	751	356	585	272	5.623	2.950	1.037	537	VILLASOR	165
434	200	120	47	96	38	1.164	590	244	121	VILLASPECIOSA	166
645	340	209	82	182	68	1.836	917	365	185	VILLAURBANA	167
226	121	85	31	78	27	601	302	96	53	VILLA VERDE	168
379	192	112	43	102	36	938	481	140	78	ZEDDIANI	169
418	203	128	54	114	48	979	473	210	87	ZERPALIU	170
228.168	105.914	66.148	27.328	53.569	21.595	706.232	349.820	131.259	67.345	TOTALE PROVINCIA	

Segue Tav. 5 — Popolazione residente temporaneamente assente per sesso, luogo di presenza e motivo dell'assenza

Codice dei Comuni	COMUNI	IN ALTRI COMUNI				ALL'ESTERO				TOTALE	
		Totale		di cui per motivi di lavoro		Totale		di cui per motivi di lavoro		MF	M
		MF	M	MF	M	MF	M	MF	M		
160	VILLANOVA TRUSCHEDU	15	10	4	2	-	-	-	-	15	10
161	VILLAPUTZU	245	159	95	63	140	119	135	117	385	278
162	VILLASALTO	205	127	97	53	27	25	22	21	232	152
163	VILLA SAN PIETRO	25	18	8	6	10	9	10	9	35	27
164	VILLASINIUS	107	74	55	39	16	16	15	15	123	90
165	VILLASOR	200	146	51	37	13	9	12	8	213	155
166	VILLASPECIOSA	50	34	13	9	2	2	2	2	52	36
167	VILLAUDRBANA	189	106	115	56	15	15	12	12	204	121
168	VILLA VERDE	71	40	39	25	9	7	9	7	80	47
169	ZEDDIANI	49	24	25	6	4	4	4	4	53	28
170	ZERFALIU	15	9	7	6	2	1	2	1	17	10
	TOTALE PROVINCIA	31.236	19.210	12.070	6.851	3.992	3.134	3.385	2.750	35.228	22.344

Segue TAV. 6 — Popolazione residente in età da 14 anni in poi attiva e non attiva per sesso

Codice dei Comuni	C O M U N I	P O P O L A Z I O N E A T T I V A						P O P O L A Z I O N E N O N A T T I V A		T O T A L E	
		In condizione professionale		In cerca di prima occupazione		T o t a l e		MF	M	MF	M
		MF	M	MF	M	MF	M				
160	VILLANOVA TRUSCHEDU	61	53	12	6	73	59	202	76	275	135
161	VILLAPUTZU	1.264	1.081	115	86	1.379	1.167	2.134	540	3.513	1.707
162	VILLASALTO	543	432	71	45	614	477	968	341	1.582	818
163	VILLA SAN PIETRO	301	222	3	2	304	224	245	68	549	292
164	VILLASIMIUS	515	443	44	29	559	472	789	187	1.348	659
165	VILLASOR	2.134	1.751	65	45	2.199	1.796	2.387	617	4.586	2.413
166	VILLASPECIOSA	436	319	15	8	451	327	469	142	920	469
167	VILLAURBANA	602	460	12	11	614	471	857	261	1.471	732
168	VILLA VERDE	142	130	13	7	155	137	350	112	505	249
169	ZEDDIANI	370	275	17	11	387	286	411	117	798	403
170	ZEPFALIU	242	223	18	14	260	237	509	149	769	386
	TOTALE PROVINCIA	225.381	178.228	20.907	13.953	246.288	192.181	328.685	90.294	574.973	282.475

Segue TAV. 7 — Popolazione residente attiva in condizione

Codice dei Comuni	C O M U N I	AGRICOLTURA, FORESTE, CACCIA E PESCA		INDUSTRIE ESTRATTIVE E MANIFATTURIERE		INDUSTRIE DELLE COSTRUZIONI E DELL'INSTALLAZIONE DI IMPIANTI		ENERGIA ELETTRICA, GAS E ACQUA		COMMERCIO	
		MF	M	MF	M	MF	M	MF	M	MF	M
160	VILLANOVA TRUSCHEDU	31	30	5	3	3	3	2	2	11	8
161	VILLAPUTZU	308	289	174	161	344	340	20	17	127	53
162	VILLASALTO	118	117	108	96	113	112	1	-	75	31
163	VILLA SAN PIETRO	124	80	44	42	60	60	1	1	33	13
164	VILLASIMIUS	103	97	93	85	122	122	3	3	99	68
165	VILLASOR	637	515	443	371	315	313	49	49	189	94
166	VILLASPECIOSA	136	105	59	51	87	87	5	5	39	22
167	VILLAURBANA	237	225	66	57	57	57	4	4	85	45
168	VILLA VERDE	48	48	10	10	29	29	-	-	40	31
169	ZEDDIANI	195	169	53	35	37	36	-	-	37	20
170	ZERPALIU	135	135	33	33	27	26	1	1	18	11
	TOTALE PROVINCIA	40.699	37.406	46.597	40.474	32.035	31.544	4.064	3.844	31.868	20.073

professionale, per sesso e ramo di attività economica

TRASPORTI E COMUNICAZIONI		CREDITO E ASSICURAZIONE		SERVIZI		PUBBLICA AMMINISTRAZIONE		TOTALE		C O M U N I	Codice del Comuni
MF	M	MF	M	MF	M	MF	M	MF	M		
2	1	-	-	1	1	6	5	61	53	VILLANOVA TROSCHEDU	160
40	39	3	2	86	33	162	147	1.264	1.081	VILLAPUTIZO	161
27	26	4	3	58	10	39	37	543	432	VILLASALTO	162
6	5	-	-	11	1	22	20	301	222	VILLA SAN PIETRO	163
23	23	3	1	33	11	36	33	515	443	VILLASIMIUS	164
88	79	1	1	110	39	302	290	2.134	1.751	VILLASOR	165
22	21	3	3	59	11	26	14	436	319	VILLASPECIOSA	166
14	13	2	1	117	43	20	15	602	460	VILLAURBANA	167
6	6	-	-	6	4	3	2	142	130	VILLA VERDE	168
5	4	1	-	38	9	4	2	370	275	ZEDDIANI	169
6	6	2	2	13	3	7	6	242	223	ZERPALIU	170
13.212	12.283	2.333	1.988	32.494	12.087	22.079	18.529	225.381	178.228	TOTALE PROVINCIA	

Segue TAV. 8 — Popolazione residente attiva in condizione professionale per sesso, settore di attività economica e posizione nella professione

A - TOTALE

Codice del Comune	C O M M U N I	P O S I Z I O N E N E L L A P R O F E S S I O N E									
		Imprenditori e liberi professionisti		Lavoratori in proprio		Dirigenti e impiegati		Lavoratori dipendenti		Coadiuvanti	
		MF	M	MF	M	MF	M	MF	M	MF	M
160	VILLANOVA TRUSCHEDU	1	1	35	30	8	6	17	16	-	-
161	VILLAPUTZU	15	11	357	285	178	145	683	616	31	24
162	VILLASALTO	10	7	207	168	44	28	273	225	9	4
163	VILLA SAN PIETRO	6	4	45	33	17	10	211	157	22	18
164	VILLASINIUS	14	14	125	102	56	40	297	270	23	17
165	VILLASOR	18	17	508	421	283	250	1.217	995	108	68
166	VILLASPECIOSA	2	2	96	70	44	31	263	203	31	13
167	VILLAURBANA	-	-	169	133	52	35	361	278	20	14
168	VILLA VERDE	1	1	48	45	10	8	80	75	3	1
169	ZEDDIANI	2	2	153	125	14	5	196	142	5	1
170	ZERPALIU	-	-	92	85	21	13	129	125	-	-
	TOTALE PROVINCIA	3.593	3.241	46.245	37.860	47.163	32.441	121.420	100.810	6.960	3.876

Segue TAV. 8 — Popolazione residente attiva in condizione professionale per sesso, settore di attività economica e posizione nella professione

B - AGRICOLTURA, FORESTE, CACCIA E PESCA

Codice del Comune	C O M U N I	P O S I Z I O N E N E L L A P R O F E S S I O N E									
		Imprenditori e liberi professionisti		Lavoratori in proprio		Dirigenti e impiegati		Lavoratori dipendenti		Coadiuvanti	
		MF	M	MF	M	MF	M	MF	M	MF	M
001	ABBASANTA	-	-	73	72	4	4	35	35	3	3
002	AIDONAGGIORE	-	-	81	77	1	1	31	29	2	1
078	ALBAGIARA	-	-	36	35	1	1	16	16	1	-
003	ALES	-	-	57	56	-	-	58	56	5	5
004	ALLAI	-	-	11	11	-	-	35	34	-	-
005	ARBOREA	-	-	279	278	37	31	72	71	314	288
006	ARBUS	-	-	121	110	-	-	49	48	18	13
007	ARDAULI	-	-	129	128	-	-	41	41	6	6
008	ARNUNZIA	-	-	74	73	-	-	12	12	5	5
009	ASSEMINI	3	3	381	342	7	6	209	162	54	43
010	ASSOLO	-	-	53	50	-	-	93	92	15	10
011	ASUNI	-	-	16	16	2	2	13	12	-	-
012	BALLAO	-	-	50	45	-	-	14	14	2	2
013	BARADILI	-	-	8	7	1	1	16	16	3	1
014	BARATILI SAN PIETRO	-	-	85	81	-	-	73	70	14	14
015	BARESSA	-	-	75	69	1	1	115	94	55	23
016	BARRALI	-	-	38	33	-	-	86	70	17	9
017	BARUMINI	-	-	59	59	2	2	76	76	10	10
018	BAULADU	-	-	35	35	-	-	34	34	5	5
019	BIDONI*	-	-	24	23	-	-	16	16	1	1
020	BONARCADO	3	3	45	44	-	-	126	118	2	2
021	BORONEDDU	-	-	10	10	-	-	2	2	-	-
022	BUGGERRU	-	-	20	20	-	-	7	7	5	4
023	BURCEI	-	-	141	125	1	1	168	140	10	7
024	BUSACHI	-	-	122	122	-	-	100	94	19	12
025	CABRAS	-	-	478	463	5	5	390	328	80	51
026	CAGLIARI	41	38	652	630	215	184	436	414	54	40
027	CALASETTA	1	1	193	193	4	4	85	85	10	9
028	CAPOTERRA	4	4	106	97	10	10	381	306	7	7
029	CARBONIA	1	1	148	144	19	18	91	88	12	12
030	CARLOPORTE	1	1	125	125	6	5	41	41	5	5
031	COLLINAS	1	1	36	36	6	6	73	73	1	1
032	DECIMOMANNU	-	-	103	96	13	11	163	150	18	11
033	DECIMOPUTZU	16	14	209	196	2	2	368	255	43	29
034	DOLIANOVA	-	-	187	178	8	6	285	235	13	12
035	DOMUS DE MARIA	1	1	48	43	4	3	99	69	1	1
036	DOMUSNOVAS	3	3	91	91	3	3	49	49	33	32
037	DONORI*	-	-	71	68	3	3	156	140	13	11
039	FLUMINIMAGGIORE	-	-	110	109	1	1	25	25	14	13
040	FORDONGIANUS	-	-	50	50	-	-	12	12	1	1
041	FURTEI	-	-	42	41	1	1	144	144	2	2
042	GENURI	-	-	15	15	-	-	51	49	1	1
043	GESICO	1	1	156	150	1	1	41	41	9	9
044	GESTURI	1	1	60	58	1	1	121	116	5	5
045	GHILARZA	-	-	152	150	2	2	41	36	9	6
046	GIBA	1	1	182	173	2	2	215	194	14	11
047	GONI	-	-	21	21	2	2	19	19	-	-
048	GONNESA	-	-	40	40	1	1	33	28	3	3
049	GONNOSCODINA	-	-	22	22	-	-	32	32	-	-
050	GONNOSFANADIGA	2	2	202	189	-	-	228	186	34	13
038	GONNOSNO*	-	-	62	45	-	-	40	40	10	1
051	GONNOSTRANATZA	1	1	40	39	1	1	44	44	4	4
052	GUAMAGGIORE	-	-	75	75	1	1	73	73	12	12
053	GUASILA	2	2	142	140	1	1	237	204	32	31
054	GUSPINI	3	3	182	175	8	7	128	109	32	27
055	IGLESIAS	-	-	164	157	8	7	69	69	28	21
056	LAS PLASSAS	-	-	24	24	2	2	16	16	7	7
057	LUNAMATRONA	1	1	98	96	-	-	96	95	21	20
058	MANDAS	1	-	137	131	5	5	120	120	12	12
059	MARACALAGONIS	-	-	100	99	-	-	203	182	4	3
060	MARRUBIU	-	-	206	202	7	6	197	194	17	15
061	MASULLAS	-	-	39	37	-	-	49	49	-	-
062	MILIS	-	-	45	40	1	1	64	63	1	1
063	MOGORELLA	-	-	62	52	-	-	19	19	-	-
064	MOGORO	-	-	187	178	-	-	119	114	62	45
065	MONASTIR	-	-	137	134	3	3	99	91	31	26
066	MORGONGIORI	-	-	56	52	1	1	51	51	19	10
067	MURAVERA	-	-	238	228	12	11	123	108	68	65
068	MUSEI	1	1	62	52	3	3	53	53	23	23
069	NARBOLIA	-	-	75	74	-	-	121	117	1	1
070	NARCAO	-	-	101	100	1	1	43	43	4	4
071	NEONELI	-	-	53	53	1	1	39	39	9	9
072	NORBELLO	-	-	74	74	2	2	5	5	-	-
073	NUGHEDU SANTA VITTORIA	-	-	14	13	2	2	50	36	-	-
074	NURACHI	2	2	92	91	-	-	83	81	-	-
075	NURAMINIS	7	3	111	110	9	9	137	120	17	12
076	NURECI	1	1	53	52	-	-	55	55	4	2
077	NUXIS	-	-	43	43	1	1	27	27	6	6
079	OLLASTRA SIMAXIS	-	-	88	80	-	-	63	61	44	18
080	ORISTANO	15	15	382	371	25	23	256	221	40	34
081	ORTACESUS	-	-	27	26	3	3	44	43	5	3

Segue TAV. 8 — Popolazione residente attiva in condizione professionale per sesso, settore di attività economica e posizione nella professione

B - AGRICOLTURA, FORESTE, CACCIA E PESCA

Codice del Comune	C O M U N I	P O S I Z I O N E N E L L A P R O F E S S I O N E									
		Imprenditori e liberi professionisti		Lavoratori in proprio		Dirigenti e impiegati		Lavoratori dipendenti		Coadiuvanti	
		MF	M	MF	M	MF	M	MF	M	MF	M
082	PABILLONIS	1	1	70	68	2	1	181	175	4	4
083	PALMAS ARBOREA	-	-	60	60	1	1	50	49	19	16
084	PAU	-	-	26	26	-	-	14	14	1	1
085	PAULI ABEAREI	-	-	52	52	1	1	30	30	10	10
086	PAULILATINO	-	-	206	201	1	1	87	86	23	23
087	PERDAXIUS	-	-	62	60	1	1	33	32	31	30
088	PIMENTEL	-	-	62	56	-	-	58	56	2	2
173	POMPU	-	-	17	17	-	-	10	10	-	-
089	PORTOSCUSO	-	-	35	35	2	2	12	12	3	3
090	PULA	3	2	163	159	47	34	353	256	22	17
091	QUARTU SANT'ELENA	4	3	213	204	29	21	183	168	12	10
092	RIOLA SARDO	-	-	143	133	-	-	159	154	67	30
093	RUINAS	-	-	61	54	-	-	46	46	3	1
094	SANASSI	1	1	251	250	12	11	223	216	36	34
095	SAMATZAI	-	-	78	77	2	2	53	53	21	21
096	SAMUGHEO	-	-	304	283	-	-	94	91	32	24
097	SAN BASILIO	-	-	90	85	-	-	31	31	33	27
098	SAN GAVINO MONREALE	3	3	142	140	10	9	110	105	8	8
099	SAN GIOVANNI SUERGIU	-	-	162	157	1	1	107	97	14	12
100	SANLURI	-	-	254	254	6	5	233	214	34	32
101	SAN NICOLO' D'ARCIDANO	-	-	90	87	6	3	200	192	27	21
102	SAN NICOLO' GERREI	-	-	88	88	-	-	14	14	-	-
103	SAN SPERATE	-	-	199	184	2	1	250	145	37	27
104	SANTADI	-	-	153	149	2	2	198	190	13	11
105	SANTA GIUSTA	-	-	182	181	2	2	110	110	18	12
106	SANT'ANDREA FRIUS	-	-	70	68	-	-	37	37	4	4
172	SANT'ANNA ARRESI	-	-	63	59	-	-	119	105	25	6
107	SANT'ANTIOCO	5	5	400	391	8	7	120	119	21	19
108	SANT'ANTONIO RUINAS	-	-	26	25	-	-	31	30	-	-
109	SANTU LUSSURGIU	-	-	285	285	2	2	135	128	29	28
110	SAN VERO MILIS	-	-	183	180	3	3	122	120	24	20
111	SAN VITO	-	-	196	102	5	3	119	67	12	7
112	SARDARA	-	-	117	114	3	3	64	54	8	3
113	SARROCH	1	1	69	67	7	4	105	55	6	4
114	SEDILC	-	-	275	259	-	-	19	18	28	13
115	SEGARIU	-	-	67	66	1	1	93	88	-	-
116	SELARGIUS	1	1	81	77	8	6	43	41	4	3
117	SELEGAS	8	6	53	51	2	2	92	88	1	1
118	SENEGHE	-	-	1	1	-	-	1	1	-	-
119	SENIS	-	-	19	18	-	-	27	27	-	-
120	SENOREI'	-	-	161	150	9	9	129	120	55	28
121	SERDIANA	1	1	58	55	2	2	138	119	18	15
122	SERRAMANNA	-	-	319	317	11	10	394	350	45	31
123	SERRENTI	-	-	205	200	1	1	262	239	18	13
124	SESTU	2	1	278	268	1	1	260	210	77	55
125	SETTIMO SAN PIETRO	-	-	98	95	2	1	155	134	11	5
126	SETZU	-	-	22	22	-	-	16	16	3	3
127	SIANAGGIORE	-	-	46	43	-	-	47	47	3	3
128	SIANANNA-SIAPICCIA	-	-	96	95	1	1	106	106	-	-
129	SIDDI	2	2	28	28	-	-	54	54	7	7
130	SILIQUA	-	-	111	111	-	-	76	75	11	11
131	SILIUS	-	-	59	58	-	-	19	19	-	-
132	SIMALA	-	-	18	18	-	-	25	24	2	1
133	SIMASSI	-	-	50	50	1	1	67	66	1	1
134	SINI	-	-	52	46	-	-	48	48	19	13
135	SINNAI	-	-	190	180	4	4	201	192	11	10
171	SIRIS	-	-	16	16	-	-	9	8	1	1
136	SIURGUS DONIGALA	18	18	100	99	2	2	127	125	7	7
137	SOLARUSSA	-	-	162	162	-	-	75	72	14	13
138	SOLEMINIS	1	1	10	9	-	-	84	73	6	3
139	SORRADILE	-	-	37	36	1	1	24	19	-	-
140	SUELLI	-	-	37	37	1	1	77	77	1	1
141	TADASUNI	-	-	29	27	-	-	6	6	1	-
142	TERRALBA	-	-	430	419	13	13	510	497	47	46
143	TEULADA	-	-	143	138	1	1	167	121	23	20
144	TRAMATZA	-	-	32	32	3	3	30	30	1	1
145	TRATALIAS	-	-	51	50	1	1	43	40	9	7
146	TUILLI	1	1	86	85	-	-	109	102	9	7
147	TURRI	1	1	30	30	-	-	61	59	5	3
148	ULA' TIRSO	4	4	44	43	1	1	28	26	2	2
149	URAS	-	-	116	115	1	1	167	131	12	6
150	USELLUS	-	-	60	59	-	-	62	62	5	5
151	USSANA	1	1	64	63	2	2	183	168	23	22
152	USSARAMANNA	-	-	42	42	-	-	52	52	-	-
153	UTA	4	3	188	183	6	6	339	289	11	8
154	VALLERBOSA	-	-	111	110	-	-	88	87	26	25
155	VILLACIDRO	-	-	484	477	10	8	251	242	36	30
156	VILLANAR	-	-	184	174	2	1	237	223	10	8
157	VILLANASSARGIA	-	-	122	114	8	7	75	74	39	16
158	VILLANOVAFORRU	-	-	73	70	1	1	30	29	1	1
159	VILLANOVAFRANCA	-	-	93	90	2	2	146	137	20	16

Segue TAV. 8 — Popolazione residente attiva in condizione professionale per sesso, settore di attività economica e posizione nella professione

B - AGRICOLTURA, FORESTE, CACCIA E PESCA

Codice dei Comuni	C O M U N I	P O S I Z I O N E N E L L A P R O F E S S I O N E									
		Imprenditori e liberi professionisti		Lavoratori in proprio		Dirigenti e impiegati		Lavoratori dipendenti		Coadiuvanti	
		MF	M	MF	M	MF	M	MF	M	MF	M
160	VILLANOVA TRUSCHEDU	1	1	24	23	-	-	6	6	-	-
161	VILLAPUTZU	5	4	163	159	4	3	110	102	26	21
162	VILLASALTO	-	-	114	113	-	-	3	3	1	1
163	VILLA SAN PIETRO	2	1	22	21	-	-	81	41	19	17
164	VILLASINIUS	2	2	45	45	-	-	49	43	7	7
165	VILLASOR	1	1	290	284	2	2	270	173	74	55
166	VILLASPECIOSA	-	-	54	44	1	1	51	47	30	13
167	VILLAURBANA	-	-	86	85	1	1	138	127	12	12
168	VILLA VERDE	-	-	30	30	-	-	17	17	1	1
169	ZEDDIANI	-	-	113	105	1	-	76	63	5	1
170	ZEFFALIU	-	-	71	71	2	2	62	62	-	-
	TOTALE PROVINCIA	187	169	19.306	18.581	727	631	17.605	15.792	2.874	2.233

Segue TAV. 8 — Popolazione residente attiva in condizione professionale per sesso, settore di attività economica e posizione nella professione

C - INDUSTRIE

Codice del Comune	C O M U N I	P O S I Z I O N E N E L L A P R O F E S S I O N E									
		Imprenditori e liberi professionisti		Lavoratori in proprio		Dirigenti e impiegati		Lavoratori dipendenti		Coadiuvanti	
		MF	M	MF	M	MF	M	MF	M	MF	M
001	ABBASANTA	3	3	43	27	10	8	122	108	1	1
002	AIDOMAGGIORE	-	-	8	8	4	3	25	22	-	-
078	ALBAGIARA	-	-	3	3	1	1	26	22	-	-
003	ALES	1	1	25	22	3	2	165	158	-	-
004	ALLAI	1	1	2	2	-	-	18	18	-	-
005	ARBOREA	-	-	20	16	24	19	110	99	3	1
006	ARBUS	5	5	88	74	48	44	854	802	7	3
007	ARDAULI	-	-	28	22	5	3	140	131	-	-
008	ARMUNZIA	2	2	18	13	1	-	90	87	-	-
009	ASSEMINI	4	4	64	56	90	80	1.472	1.320	10	9
010	ASSOLO	-	-	16	15	1	1	30	29	-	-
011	ASUNI	-	-	18	15	2	2	66	53	-	-
012	BALLAO	-	-	12	11	3	1	169	157	-	-
013	BARADILI	-	-	1	1	1	-	8	8	-	-
014	BARATILI SAN PIETRO	-	-	14	11	-	-	67	56	2	2
015	BARESSA	-	-	15	14	2	2	33	32	2	1
016	BARRALI	1	1	9	7	2	1	49	48	1	1
017	BARUMINI	-	-	40	19	3	3	102	99	1	1
018	BAULADU	-	-	5	3	-	-	24	22	1	-
019	BIDONI'	-	-	-	-	1	1	19	17	-	-
020	BONARCADO	1	1	7	6	1	1	178	168	-	-
021	BORONEDDU	-	-	-	-	4	3	21	21	1	-
022	BUGGERRU	1	1	10	9	19	19	125	122	-	-
023	BURCFI	-	-	34	32	1	1	239	237	3	2
024	BUSACHI	-	-	68	31	1	1	91	81	10	5
025	CABRAS	3	3	148	140	11	10	525	497	15	9
026	CAGLIARI	387	375	2.030	1.804	3.662	3.070	10.279	9.483	171	104
027	CALASETTA	4	4	28	27	20	19	76	71	4	4
028	CAPOTERRA	7	7	32	31	44	43	988	949	4	4
029	CARBONIA	23	23	166	141	667	622	3.876	3.771	22	17
030	CARLOPORTE	8	8	118	97	72	67	368	363	2	1
031	COLLINAS	2	2	12	9	11	11	94	94	-	-
032	DECIMOMANNU	3	3	62	49	41	36	369	344	1	-
033	DECIMOPUTZU	4	4	37	30	11	10	159	145	2	1
034	DOLIANOVA	8	8	93	82	34	29	493	466	5	3
035	DONUS DE MARIA	2	1	14	10	2	2	124	110	-	-
036	DONUSNOVAS	9	9	70	58	55	55	721	684	9	4
037	DONORI'	1	1	17	14	4	2	124	123	1	1
039	FLUMINIMAGGIORE	3	3	47	42	23	22	439	385	6	6
040	FORDONGIANUS	4	4	19	18	5	5	90	77	2	2
041	FURTEI	1	1	14	11	7	7	123	123	1	1
042	GENURI	-	-	4	4	-	-	15	15	-	-
043	GESICO	-	-	4	3	-	-	26	26	-	-
044	GESTURI	2	2	20	15	11	10	61	58	-	-
045	GHILARZA	20	20	92	70	17	13	348	340	5	2
046	GIBA	7	7	49	44	11	10	347	320	2	-
047	GONI	-	-	5	3	2	1	78	74	-	-
048	GONNESA	8	7	47	39	71	69	732	697	7	5
049	GONNOSCODINA	1	1	2	2	1	1	51	46	-	-
050	GONNOSFANADIGA	5	5	124	104	20	16	668	623	4	2
038	GONNOSHO'	-	-	10	7	2	1	99	93	-	-
051	GONNOSTRANATZA	3	3	10	8	12	12	71	68	-	-
052	GUANAGGIORE	-	-	5	4	2	2	29	28	5	5
053	GUASILA	14	12	17	14	-	-	126	120	1	1
054	GUSPINI	24	24	129	111	172	148	1.500	1.389	10	5
055	IGLESIAS	17	17	193	175	528	496	2.907	2.739	13	8
056	LAS PLASSAS	-	-	-	-	-	-	11	11	-	-
057	LUNAMATRONA	1	1	20	20	9	7	152	140	4	3
058	MANDAS	1	1	44	28	10	9	155	144	2	1
059	MARACALAGONIS	1	1	63	56	17	14	444	435	-	-
060	MARRUBIU	4	4	50	44	14	13	303	280	7	6
061	MASULLAS	-	-	13	10	-	-	148	142	-	-
062	MILIS	2	2	37	32	4	3	58	55	3	-
063	MOGORELLA	2	2	3	3	3	2	49	47	-	-
064	MCGORO	1	-	115	104	9	8	362	350	12	10
065	MONASTIR	2	2	55	50	8	8	337	313	7	4
066	MORGONGIORI	1	1	9	9	-	-	87	87	-	-
067	MURavera	12	11	48	35	25	23	188	182	2	2
068	MUSEI	-	-	2	2	-	-	93	91	1	1
069	NARBOLIA	1	1	32	27	2	2	148	140	1	1
070	NARCAO	1	1	16	15	7	7	390	380	-	-
071	NEONELI	-	-	11	7	1	1	56	55	-	-
072	NORBELLO	-	-	22	14	1	1	93	79	-	-
073	NUGHEDU SANTA VITTORIA	2	1	2	2	1	1	12	12	-	-
074	NURACHI	2	2	25	22	-	-	65	64	2	1
075	NURAMINIS	3	2	35	34	37	34	337	303	1	-
076	NURECI	-	-	8	7	-	-	28	28	-	-
077	NUXIS	2	2	15	13	10	10	204	199	3	2
079	OLLASTRA SIMAXIS	1	1	14	14	-	-	48	47	-	-
080	ORISTANO	37	35	393	350	220	193	1.488	1.355	37	23
081	ORTACESUS	-	-	2	2	3	2	85	84	-	-

Segue TAV. 8 — Popolazione residente attiva in condizione professionale per sesso, settore di attività economica e posizione nella professione

C - INDUSTRIE

Codice del Comune	C O M U N I	P O S I Z I O N E N E L L A P R O F E S S I O N E									
		Imprenditori e liberi professionisti		Lavoratori in proprio		Dirigenti e impiegati		Lavoratori dipendenti		Coadiuvanti	
		MF	M	MF	M	MF	M	MF	M	MF	M
082	PABILLONIS	-	-	26	23	2	2	314	290	-	-
083	PALMAS ARBOREA	-	-	6	5	2	2	56	53	-	-
084	PAU	-	-	4	3	1	1	22	20	-	-
085	PAULI ARBAREI	-	-	8	7	-	-	34	34	1	1
086	PAULILATING	4	4	43	35	2	1	160	136	3	2
087	PERDAXIUS	1	1	7	5	-	-	143	139	1	1
088	PIMENTEL	-	-	11	9	3	2	86	82	1	1
173	POHEU	-	-	5	5	-	-	20	19	-	-
089	PORTOSCUSO	2	2	31	27	196	177	740	724	-	-
090	PULA	5	5	61	58	19	19	355	341	6	5
091	QUARTU SANT'ELENA	55	55	349	313	350	309	3.581	3.440	33	24
092	RIOLA SARDO	-	-	29	27	7	7	104	100	4	1
093	RUINAS	1	1	11	7	2	2	35	35	1	1
094	SANASSI	8	8	61	56	13	10	487	415	10	7
095	SANATZAI	3	2	16	14	4	4	161	158	3	3
096	SANUGHEO	17	17	92	60	7	7	346	285	7	7
097	SAN BASILIO	-	-	14	14	5	3	143	139	2	1
098	SAN GAVINO MONREALE	6	5	103	90	99	84	1.158	1.021	13	8
099	SAN GIOVANNI SUERGIO	2	2	21	18	12	9	652	645	4	4
100	SANLURI	12	12	79	72	24	20	636	533	12	8
101	SAN NICOLO' D'ARCIDANO	-	-	32	31	11	11	189	182	3	-
102	SAN NICOLO' GERREI	-	-	13	8	5	5	98	96	-	-
103	SAN SPERATE	6	6	55	47	19	17	578	545	4	3
104	SANTADI	-	-	60	58	16	15	362	339	5	5
105	SANTA GIUSTA	2	2	30	27	4	4	228	219	2	1
106	SANT'ANDREA PRIUS	2	2	32	25	10	9	158	151	6	5
172	SANT'ANNA ARRESI	-	-	21	18	7	7	249	243	3	3
107	SANT'ANTIOCO	13	13	112	103	172	156	1.209	1.174	6	5
108	SANT'ANTONIO RUINAS	-	-	4	4	1	1	94	89	-	-
109	SANTU LUSSURGIU	8	8	117	82	5	4	137	129	8	7
110	SAN VERO MILIS	7	6	41	36	1	1	106	94	4	4
111	SAN VITO	6	2	53	23	12	9	285	134	1	-
112	SARDARA	1	1	37	34	33	32	472	437	2	1
113	SARROCH	2	1	45	42	57	54	706	685	1	1
114	SEDILO	-	-	105	82	7	7	109	104	4	4
115	SEGARIU	-	-	14	12	6	6	106	97	1	1
116	SELARGIUS	36	36	139	132	89	80	1.391	1.372	13	11
117	SELEGAS	3	3	10	6	6	6	101	92	-	-
118	SENEGHE	3	2	230	217	40	28	215	195	13	13
119	SENIS	1	1	16	16	1	1	159	154	-	-
120	SENOREI'	5	5	51	44	12	11	216	197	10	3
121	SERDIANA	2	2	11	8	12	12	105	104	-	-
122	SERRAMANNA	5	5	94	74	33	25	911	782	6	3
123	SERRENTI	6	6	37	37	16	13	394	386	11	7
124	SESTU	14	13	99	81	42	34	958	821	16	14
125	SETTIMO SAN PIETRO	5	5	37	16	13	13	481	467	3	1
126	SETZU	-	-	1	1	-	-	7	7	-	-
127	SIANAGGIORE	-	-	2	2	4	2	58	48	-	-
128	SIAMANNA-SIAPICCIA	-	-	5	4	1	1	44	41	-	-
129	SIDDI	-	-	7	6	8	7	114	95	1	-
130	SILIGUA	3	3	19	16	19	16	387	356	5	4
131	SILIUS	-	-	12	9	9	9	201	201	-	-
132	SIMALA	1	1	2	2	4	3	47	43	1	1
133	SINAXIS	2	2	22	20	4	3	157	148	-	-
134	SINI	-	-	10	7	-	-	59	57	1	-
135	SINNAI	8	7	86	78	51	48	1.012	955	5	5
171	SIBIS	-	-	2	2	-	-	27	26	-	-
136	SIURGUS DONIGALA	10	7	33	31	5	5	167	163	3	3
137	SOLARUSSA	3	2	52	49	8	6	188	165	1	1
138	SOLEMINIS	-	-	9	8	1	1	129	104	-	-
139	SORRADILE	-	-	8	7	16	15	16	10	-	-
140	SUELLI	1	1	14	12	3	3	40	40	-	-
141	TADASUNI	-	-	-	-	-	-	14	14	-	-
142	TERRALBA	4	3	113	99	36	23	667	562	8	6
143	TEULADA	-	-	45	36	5	4	516	479	8	6
144	TRAMATZA	-	-	9	7	2	2	69	65	2	2
145	TRATALIAS	-	-	11	9	5	4	113	112	-	-
146	TULLI	5	5	20	17	1	-	42	41	1	1
147	TORRI	-	-	8	3	4	3	19	19	-	-
148	ULA' TIRSO	1	1	3	2	8	8	69	56	1	1
149	URAS	2	2	40	35	8	8	253	244	1	1
150	USELLUS	-	-	13	12	-	-	83	77	4	4
151	USSANA	-	-	20	16	7	6	266	263	-	-
152	USSARAMANNA	-	-	10	10	1	1	60	60	-	-
153	UTA	3	3	24	21	8	7	306	290	2	2
154	VALLERMOSA	-	-	27	23	4	3	191	150	5	3
155	VILLACIDRC	5	5	118	107	113	96	1.614	1.457	10	9
156	VILLANAR	-	-	46	43	5	3	162	147	2	2
157	VILLAMASSARGIA	1	-	37	27	26	25	302	285	3	2
158	VILLANOVAFORRU	-	-	6	5	4	3	39	38	-	-
159	VILLANOVAFRANCA	-	-	16	15	3	2	88	76	2	2

Segue TAV. 8 — Popolazione residente attiva in condizione professionale per sesso, settore di attività economica e posizione nella professione

C - INDUSTRIE

Codice del Comune	C O M U N I	P O S I Z I O N E N E L L A P R O F E S S I O N E									
		Imprenditori e liberi professionisti		Lavoratori in proprio		Dirigenti e impiegati		Lavoratori dipendenti		Coadiuvanti	
		MF	M	MF	M	MF	M	MF	M	MF	M
160	VILLANOVA TRUSCHEDU	-	-	2	1	1	-	7	7	-	-
161	VILLAPUTZU	5	5	57	51	23	21	453	441	-	-
162	VILLASALTO	-	-	38	35	10	8	172	163	2	2
163	VILLA SAN PIETRO	-	-	7	6	1	1	97	96	-	-
164	VILLASINIUS	4	4	28	25	2	1	179	175	5	5
165	VILLASOR	7	7	80	66	41	38	672	618	7	4
166	VILLASPECIOSA	-	-	16	12	7	6	128	125	-	-
167	VILLAURBANA	-	-	21	20	6	6	98	91	2	1
168	VILLA VERDE	-	-	7	7	1	1	31	31	-	-
169	ZEDDIANI	-	-	16	7	1	1	73	63	-	-
170	ZERPALIU	-	-	7	7	2	2	52	51	-	-
	TOTALE PROVINCIA	973	934	8.801	7.572	7.972	6.945	64.228	59.913	722	498

Segue TAV. 8 — Popolazione residente attiva in condizione professionale per sesso, settore di attività economica e posizione nella professione

D - ALTRE ATTIVITÀ

Codice dei Comuni	C O M U N I	P O S I Z I O N E N E L L A P R O F E S S I O N E									
		Imprenditori e liberi professionisti		Lavoratori in proprio		Dirigenti e impiegati		Lavoratori dipendenti		Coadiuvanti	
		MF	M	MF	M	MF	M	MF	M	MF	M
160	VILLANOVA TRUSCHEDU	-	-	9	6	7	6	4	3	-	-
161	VILLAPUTZU	5	2	137	75	151	121	120	73	5	3
162	VILLASALTO	10	7	55	20	34	20	98	59	6	1
163	VILLA SAN PIETRO	4	3	16	6	16	9	33	20	3	1
164	VILLASINIUS	8	8	52	32	54	39	69	52	11	5
165	VILLASOR	10	9	138	71	240	210	275	204	27	9
166	VILLASPECIOSA	2	2	26	14	36	24	84	31	1	-
167	VILLAUBBANA	-	-	62	28	45	28	125	60	6	1
168	VILLA VERDE	1	1	11	8	9	7	32	27	2	-
169	ZEDDIANI	2	2	24	13	12	4	47	16	-	-
170	ZERPALIU	-	-	14	7	17	9	15	12	-	-
	TOTALE PROVINCIA	2.433	2.138	18.138	11.707	38.464	24.865	39.587	25.105	3.364	1.145

Tav. 9 — Popolazione residente attiva in condizione professionale

A - T O T

Codice del Comune	C O M U N I	C L A S S I								
		14 — 20			21 — 20			30 — 54		
		Agricoltura, foreste, caccia e pesca	Industrie	Altre attività	Agricoltura, foreste, caccia e pesca	Industrie	Altre attività	Agricoltura, foreste, caccia e pesca	Industrie	Altre attività
001	ABBASANTA	3	28	23	3	51	123	69	75	188
002	AIDOMAGGIORE	5	7	-	11	14	19	65	13	24
078	ALBAGIARA	-	2	11	3	6	27	31	19	20
003	ALES	5	44	16	5	49	50	85	88	152
004	ALLAI	3	8	10	2	5	19	37	7	19
005	ARBOREA	111	17	19	176	53	52	283	77	116
006	ARBUS	9	164	164	26	289	217	109	513	370
007	ARDAULI	5	18	29	7	46	55	88	99	64
008	ARMUNGIA	5	17	12	6	33	35	59	50	28
009	ASSEMINI	101	306	174	103	486	289	311	784	615
010	ASSOLC	24	8	16	15	8	19	62	27	32
011	ASUNI	2	19	13	1	18	22	21	42	18
012	BALLAO	9	32	16	10	38	32	26	102	45
013	BARADILI	-	2	3	1	7	8	16	1	5
014	BARATILI SAN PIETRO	11	30	28	24	29	26	95	21	26
015	BARESSA	13	10	1	26	19	8	144	21	33
016	BARRALI	13	20	15	22	18	20	92	21	34
017	BARUMINI	10	30	10	18	39	37	99	68	90
018	BAULADU	6	3	5	7	6	8	33	19	30
019	BIDONI*	3	7	2	4	10	6	24	3	3
020	BONARCADO	13	43	38	31	54	54	114	82	73
021	BORONEDDU	-	4	-	1	12	1	6	9	4
022	BUGGERU	4	11	5	6	21	17	14	114	53
023	BURCEI	33	70	9	41	68	29	191	129	107
024	BUSACHI	16	17	32	20	38	35	156	94	96
025	CABRAS	93	214	134	173	203	182	535	246	294
026	CAGLIARI	61	1.680	3.119	211	4.489	9.752	791	8.840	28.496
027	CALASETTA	11	18	13	29	49	52	152	56	111
028	CAPOTERRA	78	208	66	79	344	122	279	493	288
029	CARBONIA	17	358	268	39	1.276	707	147	2.314	1.709
030	CARLOFORTE	3	21	21	10	114	228	114	346	559
031	COLLINAS	1	26	10	6	29	14	77	52	36
032	DECIMOHANNU	57	80	48	41	144	159	133	226	340
033	DECIMOPUTZU	157	48	19	129	80	48	284	76	130
034	DOLIANOVA	29	103	58	69	192	116	325	304	336
035	DONUS DE MARIA	17	22	11	31	33	22	76	75	45
036	DOHUSNOVAS	18	156	31	27	220	92	96	442	221
037	DONORI*	35	17	18	43	60	32	128	64	80
039	FLUMININAGGIORE	15	111	28	14	141	65	85	247	152
040	FORDONGIANUS	5	21	46	6	25	39	44	65	68
041	FURTEI	5	22	20	9	50	24	115	68	60
042	GENUBI	4	1	3	9	5	6	49	13	13
043	GESICO	26	7	16	24	8	12	114	15	29
044	GESTURI	19	19	11	27	28	18	128	45	46
045	GHILARZA	2	80	58	14	123	129	112	239	304
046	GIBA	65	59	8	53	108	63	225	222	152
047	GONI	9	12	2	6	22	4	15	46	11
048	GONNESA	10	115	31	6	227	69	42	451	191
049	GONNOSCODINA	-	14	15	1	11	8	40	30	20
050	GONNOSPANADIGA	16	118	73	57	275	129	309	390	255
038	GONNOSNO*	3	18	9	7	33	12	68	58	44
051	GONNOSTRAMATZA	3	17	21	10	28	11	56	45	36
052	GUANAGGIORE	9	5	10	24	11	7	119	22	31
053	GUASILA	61	27	18	56	54	34	226	69	97
054	GUSPINI	23	311	167	47	499	274	192	946	618
055	IGLESIAS	24	445	875	37	916	784	142	2.039	1.960
056	LAS PLASSAS	10	2	2	13	4	6	23	5	16
057	LUNAMATRONA	8	37	20	13	46	35	114	89	92
058	MANDAS	10	60	56	34	59	78	179	80	163
059	MARACALAGONIS	9	108	15	36	179	50	227	223	171
060	MARRUBIU	42	82	29	52	117	72	256	167	172
061	MASULLAS	6	34	36	5	59	24	70	66	40
062	MILIS	5	29	36	11	30	62	75	38	87
063	MOGORBELLA	2	20	16	4	14	14	53	21	19
064	MOGORO	21	85	31	31	115	51	267	268	177
065	MONASTIR	27	62	54	43	132	94	141	199	166
066	MORGONGIORI	8	22	48	18	30	37	78	41	49
067	MURAVEVA	47	42	68	71	88	165	211	132	284
068	MUSEI	19	15	4	32	31	24	61	48	33
069	NARBOLIA	11	47	11	14	41	37	110	80	51
070	NARCAO	14	73	22	11	115	58	73	208	94
071	NEONELI	6	10	7	20	14	24	48	37	47
072	NORBELLO	5	28	5	8	31	41	41	47	62
073	NUGHEDU SANTA VITTORIA	1	1	4	12	3	4	49	13	26
074	NURECHI	15	24	23	19	25	25	122	41	46
075	NURAMINIS	28	101	13	38	125	80	159	173	102
076	NURECI	9	5	17	14	10	21	60	21	19
077	NUXIS	4	43	26	5	56	30	49	122	58
079	OLLASTRA SINAXIS	13	14	40	25	23	38	133	25	49
080	ORISTANO	44	334	465	81	612	1.084	399	1.068	2.864
081	ORTACESUS	12	21	2	16	37	32	45	29	27

er sesso, classe di età e settore di attività economica

L E

I E T À (anni)									C O M U N I	Codice dei Comuni
55 — 59			60 — 64			65 e più				
Agricoltura, foreste, caccia e pesca	Industrie	Altre attività	Agricoltura, foreste, caccia e pesca	Industrie	Altre attività	Agricoltura, foreste, caccia e pesca	Industrie	Altre attività		
16	11	24	10	8	14	14	6	7	ABBASANTA	001
13	1	4	11	2	-	10	-	3	AIDOMAGGIORE	002
9	2	1	8	1	-	3	-	-	ALBAGIARA	078
13	8	13	3	4	8	9	1	4	ALES	003
3	1	5	1	-	2	-	-	2	ALLAI	004
63	6	20	42	2	16	27	2	5	ARBONIA	005
13	23	34	12	4	17	19	9	25	AREUS	006
36	6	5	19	3	2	21	1	1	ARDAULI	007
7	3	3	7	2	3	7	6	8	ARMUNGIA	008
52	37	51	53	22	18	34	5	21	ASSEMINI	009
21	2	3	15	-	2	24	2	4	ASSOLO	010
3	1	2	2	1	4	2	5	8	ASUNI	011
8	5	6	6	7	3	7	-	3	BALLAO	012
6	-	1	4	-	1	1	-	-	BARADILI	013
20	-	2	10	2	1	12	1	-	BARATILI SAN PIETRO	014
33	1	3	17	-	-	13	1	3	BARESSA	015
8	2	2	3	-	1	3	1	-	BARRALI	016
6	7	12	8	1	5	6	1	9	BARUBINI	017
10	-	6	11	2	1	7	-	2	BAULADU	018
5	-	1	2	-	-	3	-	2	BIDONI'	019
10	4	5	5	3	3	3	1	2	BONARCADO	020
1	-	-	2	-	-	2	1	1	BORONEDDU	021
4	9	5	2	-	9	2	-	9	BUGGERO	022
29	3	14	19	5	6	7	2	4	BURCEI	023
25	10	7	14	9	7	10	2	8	BUSACHI	024
67	14	34	44	18	22	41	7	11	CABRAS	025
145	914	3.044	107	418	1.626	83	188	837	CAGLIARI	026
34	5	15	31	1	8	36	3	4	CALASETTA	027
31	18	20	22	9	11	19	3	5	CAPOTERRA	028
27	568	205	26	213	121	15	25	54	CARBONIA	029
28	47	79	12	26	46	11	14	37	CARLOFORTE	030
10	6	3	12	4	4	11	2	1	COLLINAS	031
26	13	27	20	7	12	20	6	9	DECIMOMANNU	032
34	3	6	17	5	7	17	1	7	DECINOPUTZU	033
30	24	39	19	7	21	21	3	16	DOLIANOVA	034
6	-	8	12	3	10	11	9	3	DONUS DE MARIA	035
16	39	16	14	5	21	8	2	7	DOMUSNOVAS	036
15	2	8	15	1	4	7	3	4	DONORI'	037
15	14	18	15	2	6	6	3	13	FLUMINIMAGGIORE	039
5	8	3	1	-	5	2	1	4	FORDONGIANUS	040
22	5	2	22	1	5	16	-	8	FURTEI	041
2	-	-	2	-	2	1	-	-	GENURI	042
13	-	1	16	-	1	15	1	3	GESICO	043
7	-	1	2	2	3	5	-	1	GESTURI	044
20	23	25	18	14	17	38	3	16	GHILARZA	045
30	15	24	21	10	15	20	2	5	GIBA	046
4	4	2	6	1	1	2	-	2	GONI	047
8	47	12	8	15	14	3	10	18	GONNESA	048
11	-	2	2	-	2	-	-	1	GONNOSCODINA	049
39	22	28	23	13	21	22	3	15	GONNOSPANADIGA	050
13	-	3	11	2	-	10	-	5	GONNOSNO'	038
5	3	2	10	2	3	6	1	-	GONNOSTRAMATZA	051
6	2	1	2	1	1	1	-	2	GUANAGGIORE	052
30	3	16	29	4	5	12	1	4	GUASILA	053
47	53	44	28	14	36	16	12	26	GUSPINI	054
33	200	240	15	35	105	18	23	103	IGLESIAS	055
3	-	4	-	-	-	-	-	-	LAS PLASSAS	056
27	1	10	28	7	6	26	6	4	LUNAHATRONA	057
28	6	17	13	5	14	11	2	5	MANDAS	058
17	12	26	10	3	10	8	-	5	MARACALAGONIS	059
34	7	14	27	3	4	16	2	3	MARRUBIU	060
3	1	2	4	1	1	-	-	-	MASULLAS	061
10	3	8	5	1	5	5	3	8	MILIS	062
10	2	1	8	-	2	4	-	1	MOGORELLA	063
29	18	26	10	11	11	10	2	6	MOGORO	064
19	10	16	26	4	8	14	2	4	MONASTIR	065
12	4	5	8	-	1	3	-	-	MORGONGIORI	066
55	7	20	37	4	17	20	2	12	MURAVERA	067
17	1	4	7	1	-	6	-	1	MUSEI	068
28	7	7	21	2	5	13	7	1	NARBOLIA	069
17	11	10	13	3	5	21	4	4	NARCAO	070
12	5	10	9	1	2	7	1	3	NENELI	071
7	9	2	12	1	1	8	-	2	NORBELLO	072
2	-	1	2	-	-	-	-	1	NUGHEDU SANTA VITTORIA	073
13	3	5	10	-	2	14	1	1	NUBACHI	074
29	8	9	11	3	5	16	3	4	NURAMINIS	075
10	-	4	14	-	1	6	-	-	NURECI	076
8	12	9	6	1	2	5	-	3	NUXIS	077
10	-	2	10	1	3	4	-	-	OLLASTRA SIMAXIS	079
74	95	310	62	44	172	58	22	96	ORISTANO	080
4	1	2	2	2	4	-	-	1	ORTACESUS	081

er sesso, classe di età e settore di attività economica

L E

I E T À (anni)									C O M U N I	Codice dei Comuni
55 - 59			60 - 64			65 e più				
Agricoltura, foreste, caccia e pesca	Industrie	Altre attività	Agricoltura, foreste, caccia e pesca	Industrie	Altre attività	Agricoltura, foreste, caccia e pesca	Industrie	Altre attività		
19	5	9	15	2	6	11	-	2	PABILLONIS	082
14	1	4	5	-	1	4	-	2	PALNAS ABBOREA	083
3	1	1	-	-	-	-	-	1	PAU	084
2	-	-	1	-	1	1	-	-	PAULI ARBAREI	085
42	9	12	39	9	13	35	10	8	PAULILATINO	086
8	1	1	4	3	2	1	1	3	PERDAXIUS	087
13	2	3	7	-	5	9	-	1	PIMENTEL	088
-	1	-	-	-	-	-	-	-	PONFU	173
6	68	18	15	30	10	5	10	9	PORTOSCUSO	089
47	5	20	29	2	16	28	3	9	PULA	090
46	136	163	40	86	89	44	64	66	QUARTU SANT'ELENA	091
33	6	7	21	1	8	13	-	1	RIOLA SARDO	092
6	-	3	4	-	1	2	-	-	RUINAS	093
54	16	19	30	6	18	27	7	13	SANASSI	094
19	5	2	10	5	1	11	11	4	SANATZAI	095
51	11	11	26	5	6	18	5	4	SARDUGHEO	096
13	1	4	1	-	1	6	2	-	SAN BASILIO	097
31	41	36	21	8	22	10	5	15	SAN GAVINO MONREALE	098
34	32	28	27	12	6	20	2	2	SAN GIOVANNI SUERGIU	099
52	13	36	31	9	22	21	2	10	SANLURI	100
24	7	2	23	6	3	21	2	-	SAN NICOLO' D'ARCIDANO	101
7	7	4	7	2	9	3	2	2	SAN NICOLO' GERREI	102
29	13	24	21	2	7	16	1	6	SAN SPERATE	103
40	15	24	19	4	11	20	2	10	SANTADI	104
36	4	14	26	3	7	24	1	4	SANTA GIUSTA	105
11	1	6	5	1	5	7	5	4	SANT'ANDREA PRIUS	106
27	7	10	12	3	5	8	-	-	SANT'ANNA ARRESI	172
59	85	90	37	34	42	61	14	38	SANT'ANTIOCO	107
6	-	-	1	-	-	4	2	1	SANT'ANTONIO RUINAS	108
64	10	22	55	5	15	70	3	19	SANTO LUSSURGIU	109
39	4	8	25	5	4	19	4	8	SAN VERO MILIS	110
43	22	25	26	8	7	18	1	10	SAN VITO	111
12	15	15	15	7	9	9	2	3	SARDARA	112
16	29	15	15	14	7	10	3	5	SARROCH	113
44	8	12	34	11	14	41	8	5	SEDILO	114
12	6	3	20	1	4	13	2	3	SEGARIU	115
15	62	67	10	27	33	11	8	21	SELARGIUS	116
13	3	6	10	3	8	6	-	4	SELEGAS	117
-	52	-	-	28	-	-	31	-	SENEGHE	118
5	5	2	1	3	2	1	-	1	SENIS	119
27	10	26	27	6	10	18	1	2	SENORBI'	120
27	6	4	17	1	2	12	-	3	SERDIANA	121
55	27	29	38	7	20	41	4	8	SERRANANNA	122
53	4	20	44	7	9	28	1	6	SERRENTI	123
39	27	37	27	10	23	29	6	10	SESTU	124
24	16	12	28	13	10	32	2	13	SETTIMO SAN PIETRO	125
4	1	1	2	-	2	3	-	-	SETZU	126
6	-	1	-	-	-	2	-	-	SIANAGGIORE	127
17	-	3	18	-	3	6	-	-	SIANANNA-SIAPICCIA	128
13	-	-	13	2	-	9	-	-	SIDDI	129
11	9	42	18	8	21	8	-	7	SILIQUA	130
7	15	2	6	3	2	8	-	4	SILIUS	131
8	2	4	7	1	2	7	-	-	SIMALA	132
4	2	7	4	2	5	7	1	3	SINAXIS	133
13	2	5	14	1	4	8	1	-	SINI	134
39	39	28	36	17	24	44	11	16	SINNAI	135
4	-	-	3	-	-	2	-	-	SIRIS	171
26	7	3	13	2	-	14	1	8	SIURGUS DONIGALA	136
16	7	12	16	3	15	25	3	7	SOLARUSSA	137
8	-	1	8	2	2	2	-	1	SOLEMINIS	138
4	1	5	1	-	2	1	-	2	SOBRADILE	139
7	1	5	2	3	2	9	1	1	SUELLI	140
7	1	1	7	-	1	5	-	1	TADASUNI	141
69	16	37	47	6	22	24	3	8	TERRALBA	142
43	23	28	31	5	14	15	-	6	TEULADA	143
7	3	8	6	1	3	-	1	-	TRAHATZA	144
14	6	9	10	1	3	14	3	2	TRATALIAS	145
9	3	4	3	3	4	2	2	2	TUILLI	146
15	-	1	7	-	3	1	-	3	TURRI	147
7	3	1	2	2	1	3	-	3	ULA' TIRSO	148
30	7	18	27	4	14	12	1	4	URAS	149
10	5	3	17	3	3	12	-	1	USSELLUS	150
15	12	6	18	2	5	5	-	3	USSANA	151
15	-	2	14	2	2	8	-	1	USSARAHANNA	152
32	13	6	18	2	5	16	1	3	UTA	153
20	5	12	20	4	6	23	-	5	VALLERMOSSA	154
96	28	39	45	17	16	60	4	11	VILLACIDRO	155
37	5	7	31	-	8	21	-	1	VILLANAR	156
19	6	9	31	2	8	12	3	4	VILLANASSARGIA	157
18	2	2	7	1	3	5	-	1	VILLANOVAFORRU	158
17	7	3	14	-	4	15	2	4	VILLANOVAFRANCA	159

Segue TAV. 9 — Popolazione residente attiva in condizione professionale

A - T o

Codice dei Comuni	C O M U N I	C L A S S								
		14 — 20			21 — 29			30 — 54		
		Agricoltura, foreste, caccia e pesca	Industrie	Altre attività	Agricoltura, foreste, caccia e pesca	Industrie	Altre attività	Agricoltura, foreste, caccia e pesca	Industrie	Altre attività
160	VILLANOVA TRUSCHEDU	-	-	3	7	2	3	24	8	9
161	VILLAPUTZU	25	90	37	42	164	108	169	257	239
162	VILLASALTO	2	34	23	11	53	57	77	107	95
163	VILLA SAN PIETRO	44	18	8	25	46	11	31	39	40
164	VILLASINIUS	5	49	20	12	63	54	58	91	100
165	VILLASOR	116	150	91	112	259	243	318	360	313
166	VILLASPECIOSA	12	24	26	18	58	47	77	63	68
167	VILLAURBANA	14	26	64	27	42	51	153	52	111
168	VILLA VERDE	1	4	13	3	8	18	33	23	21
169	ZEDDIANI	20	26	22	35	22	22	94	36	32
170	ZERPALIU	13	10	7	23	23	15	93	28	22
	TOTALE PROVINCIA	3.706	12.939	9.876	5.436	23.981	22.844	22.803	40.004	58.012

per sesso, classe di età e settore di attività economica

A L E

D I E T À (anni)									C O M U N I	Codice del Comune
55 — 59			60 — 64			65 e più				
Agricoltura, foreste, caccia e pesca	Industrie	Altre attività	Agricoltura, foreste, caccia e pesca	Industrie	Altre attività	Agricoltura, foreste, caccia e pesca	Industrie	Altre attività		
-	-	1	-	-	-	-	-	4	VILLANOVA TRUSCHEDU	160
26	14	21	34	6	7	12	7	6	VILLAPUTZU	161
11	15	12	11	9	12	6	4	4	VILLASALTO	162
11	1	3	9	-	4	4	1	6	VILLA SAN PIETRO	163
9	10	11	8	4	5	11	1	4	VILLASINIUS	164
37	25	21	33	11	16	21	2	6	VILLASOB	165
9	4	3	10	1	4	10	1	1	VILLASPECIOSA	166
13	4	5	17	2	4	13	1	3	VILLAURBANA	167
6	1	3	5	3	-	-	-	-	VILLA VERDE	168
16	3	3	16	1	4	14	2	2	ZEDDIANI	169
3	-	1	2	-	1	1	-	-	ZERFALIU	170
3.699	3.524	5.934	2.753	1.534	3.319	2.302	714	2.001	TOTALE PROVINCIA	

Segue Tav. 9 — Popolazione residente attiva in condizione professionale

B - M A S

Codice dei Comuni	C O M U N I	C L A S S I								
		14 — 20			21 — 29			30 — 54		
		Agricoltura, foreste, caccia e pesca	Industrie	Altre attività	Agricoltura, foreste, caccia e pesca	Industrie	Altre attività	Agricoltura, foreste, caccia e pesca	Industrie	Altre attività
001	ABBASANTA	3	23	12	3	43	98	69	61	121
002	AIDOMAGGIORE	5	6	-	10	13	12	60	11	15
078	ALBAGIARA	-	2	4	3	4	14	30	17	7
003	ALES	5	43	9	5	44	37	82	83	103
004	ALLAI	3	8	6	2	5	11	36	7	12
005	ARBOREA	100	13	7	170	45	34	268	67	72
006	ARBUS	8	142	60	24	259	113	102	495	218
007	ARDAULI	5	14	15	7	38	30	88	94	49
008	ARMUNZIA	5	16	2	6	30	20	58	45	14
009	ASSEMINI	67	208	57	69	433	182	284	766	446
010	ASSOLO	24	8	3	14	7	9	58	26	17
011	ASUNI	2	13	4	1	13	11	20	40	12
012	BALLAO	9	25	8	10	33	13	23	100	26
013	BARADILI	-	2	-	1	6	1	13	1	1
014	BARATILI SAN PIETRO	11	22	1	23	23	5	90	21	17
015	BARBESSA	12	10	-	19	18	5	105	19	23
016	BARRALI	10	19	3	19	17	11	73	20	21
017	BARUNINI	10	29	1	18	37	17	99	51	57
018	BAULADU	6	3	2	7	4	6	33	16	21
019	BIDONI'	3	7	-	4	9	3	24	2	-
020	BONARCADO	12	35	13	27	52	26	110	81	47
021	BONATEDDU	-	4	-	1	11	1	6	8	3
022	BUGGERRU	4	9	-	6	21	8	13	112	33
023	BURCEI	23	69	5	35	68	23	163	125	70
024	BUSACHI	16	15	16	17	25	21	148	65	59
025	CABRAS	65	196	36	147	191	82	494	235	203
026	CAGLIARI	52	1.443	1.096	190	3.891	5.799	746	8.115	19.811
027	CALASETTA	11	16	6	29	47	38	151	53	80
028	CAPOTERRA	33	184	24	61	334	81	263	486	202
029	CARBONIA	17	325	116	35	1.202	386	143	2.256	1.121
030	CARBOPORTE	3	20	14	9	107	193	114	326	455
031	COLLINAS	1	25	5	6	28	8	77	52	20
032	DECIMOMANNU	42	65	13	38	134	89	126	210	253
033	DECIMOPUTZU	81	38	6	87	73	33	260	70	90
034	DOLIANOVA	22	95	25	62	171	60	282	290	227
035	DONUS DE MARIA	2	18	8	16	27	11	72	67	23
036	DONUSNOVAS	18	135	12	27	205	42	95	425	133
037	DONORI'	30	16	4	40	59	16	118	62	50
039	FLURINHAGGIORE	15	90	4	14	113	29	85	237	91
040	FORDONGIANUS	5	13	22	6	21	25	44	63	41
041	FURTEI	5	22	6	9	48	13	115	67	44
042	GENURI	4	1	3	9	5	6	47	13	9
043	GESICO	26	7	4	24	7	7	110	14	23
044	GESTURI	19	18	5	26	26	16	123	39	38
045	GHILARZA	2	77	15	14	115	70	105	217	186
046	GIBA	61	46	5	51	95	34	202	213	97
047	GONI	9	12	1	6	16	3	15	45	9
048	GONNESA	9	98	11	4	216	34	40	438	108
049	GONNOSCODINA	-	12	7	1	9	6	40	29	11
050	GONNOSPANADIGA	15	110	34	47	243	72	253	362	154
038	GONNOSNO'	3	14	7	4	30	7	50	55	28
051	GONNOSTRANATZA	3	17	6	10	26	6	55	42	17
052	GUANAGGIORE	9	5	10	24	11	5	119	20	22
053	GUASILA	43	21	12	48	50	24	218	68	66
054	GUSPINI	22	270	62	36	426	165	178	906	394
055	IGLESIAS	24	406	749	34	817	470	136	1.962	1.172
056	LAS PLASSAS	10	2	-	13	4	5	23	5	11
057	LUNAMATRONA	8	29	18	12	44	20	112	84	56
058	MANDAS	10	51	24	34	52	43	175	68	108
059	MARACALAGONIS	7	106	3	35	166	38	208	219	119
060	MARRUBIU	39	69	15	51	108	45	250	158	119
061	MASULLAS	6	32	5	5	55	12	68	64	23
062	MILIS	5	28	13	11	27	36	70	31	58
063	MOGOBELLA	2	20	3	4	14	2	53	18	14
064	MOGORO	19	77	22	30	107	27	246	259	110
065	MONASTIR	24	50	21	38	121	43	136	191	122
066	MORGOGIORI	8	22	6	18	30	15	67	41	30
067	MURAVERA	45	40	34	63	81	97	199	121	201
068	MUSEI	19	14	2	32	30	16	61	48	16
069	NARBOLIA	11	45	4	13	38	24	106	73	33
070	NARCAO	14	70	6	11	111	27	73	204	54
071	NEONELI	6	10	4	20	13	11	48	33	27
072	NORBELLO	5	23	1	8	24	22	41	37	39
073	NUGGEDU SANTA VITTORIA	1	1	1	9	3	2	38	12	17
074	NURACHI	15	24	6	18	22	11	120	39	26
075	NURAHINIS	23	87	6	33	109	48	143	164	68
076	NURECI	9	5	7	13	9	11	58	21	10
077	NUXIS	4	38	14	5	54	19	49	121	37
079	OLLASTRA SINAXIS	12	14	4	22	23	19	104	24	24
080	ORISTANO	39	279	143	73	528	566	363	995	1.902
081	ORTACESUS	12	21	2	14	36	22	43	29	18

er sesso, classe di età e settore di attività economica

H I

I E T À (anni)									C O M U N I	Codice dei Comuni
55 — 59			60 — 64			65 e più				
Agricoltura, foreste, caccia e pesca	Industrie	Altre attività	Agricoltura, foreste, caccia e pesca	Industrie	Altre attività	Agricoltura, foreste, caccia e pesca	Industrie	Altre attività		
16	9	19	9	7	10	14	4	3	ABBASANTA	001
12	1	3	11	2	-	10	-	3	AICCNAGGIORE	002
8	2	1	8	1	-	3	-	-	ALBAGIARA	078
13	8	6	3	4	4	9	1	3	ALES	003
3	1	-	1	-	1	-	-	-	ALLAI	004
61	6	13	42	2	11	27	2	4	ARBOREA	005
12	23	21	9	2	13	16	7	9	AREUS	006
36	6	4	18	3	1	21	1	1	ARDAULI	007
7	3	2	7	2	3	7	6	4	ARRUNGIA	008
50	37	33	52	21	12	34	4	14	ASSEMINI	009
20	2	3	14	-	2	22	2	3	ASSOLO	010
3	1	-	2	1	3	2	2	4	ASUNI	011
7	5	4	5	6	3	7	-	-	BALLAO	012
6	-	1	4	-	-	1	-	-	BARADILI	013
20	-	2	9	2	1	12	1	-	BARATILI SAN PIETRO	014
25	1	2	14	-	-	12	1	3	BARESSA	015
6	1	2	2	-	1	2	1	-	BARRALI	016
6	3	9	8	1	5	6	1	5	BARONINI	017
10	-	4	11	2	1	7	-	2	BAULADU	018
4	-	1	2	-	-	3	-	1	BIDONI'	019
10	4	2	5	3	3	3	1	1	BONARCAO	020
1	-	-	2	-	-	2	1	1	BORONEDDU	021
4	9	2	2	-	4	2	-	2	BUGGERRU	022
29	3	10	17	5	2	6	2	2	BURCEI	023
25	5	5	12	7	6	10	1	2	BUSACHI	024
63	14	23	40	16	14	38	7	9	CABRAS	025
134	826	2.322	105	393	1.153	79	168	578	CAGLIARI	026
34	5	10	31	1	6	36	3	2	CALASETTA	027
26	18	14	22	9	9	19	3	1	CAPOTERRA	028
27	558	148	26	210	81	15	23	36	CARBONIA	029
28	44	67	12	25	36	11	14	24	CARLOPORTE	030
10	6	2	12	4	3	11	1	1	COLLINAS	031
25	12	15	20	5	6	17	6	3	DECIMOMANNU	032
34	3	1	17	5	2	17	1	4	DECIMOPUTZU	033
27	24	25	19	6	10	19	2	12	DOLIANOVA	034
6	-	3	11	3	7	10	8	3	DOBUS DE MARIA	035
16	39	12	14	5	13	8	1	5	DOBUSNOVAS	036
13	2	6	14	1	-	7	1	4	DONORI'	037
13	14	10	15	1	2	6	3	6	FLUMININAGGIORE	039
5	8	2	1	-	5	2	1	2	FORDONGIANUS	040
22	5	2	21	1	1	16	-	5	FURTEI	041
2	-	-	2	-	2	1	-	-	GENURI	042
13	-	1	15	-	-	14	1	2	GESICO	043
6	-	1	2	2	3	5	-	-	GESTURI	044
20	21	16	18	13	12	35	2	8	GHILARZA	045
29	15	19	21	10	13	17	2	4	GIBA	046
4	4	2	6	1	-	2	-	2	GONI	047
8	45	8	8	14	8	3	6	4	GONNESA	048
11	-	-	2	-	2	-	-	1	GONNESCODINA	049
35	20	16	21	12	10	19	3	8	GONNOSPANADIGA	050
12	-	1	10	2	-	7	-	2	GONNOSHO'	038
5	3	2	10	2	1	6	1	-	GONNOSTRAMATZA	051
6	2	1	2	1	1	1	-	2	GUANAGGIORE	052
29	3	11	29	4	3	11	1	2	GUASILIA	053
43	51	25	27	12	14	15	12	15	GUSPINI	054
31	195	170	12	32	62	17	23	61	Iglesias	055
3	-	4	-	-	-	-	-	-	LAS PLASSAS	056
26	1	7	28	7	3	26	6	2	LUNAHATRONA	057
27	5	13	12	5	9	10	2	3	MANDAS	058
17	12	20	9	3	4	8	-	2	MARACALAGONIS	059
34	7	11	27	3	2	16	2	2	MARRUBIU	060
3	1	2	4	-	1	-	-	-	MASULLAS	061
10	2	7	4	1	4	5	3	4	NILIS	062
10	2	-	8	-	2	4	-	1	NOGORELLA	063
26	17	16	9	10	5	7	2	3	NOGORO	064
19	10	13	24	3	6	13	2	1	NONASTIR	065
12	4	4	6	-	1	3	-	-	NORGONGIORI	066
51	6	10	35	3	11	19	2	6	NURAVERA	067
17	1	3	7	1	-	6	-	1	MUSEI	068
28	6	3	21	2	4	13	7	-	NARBOLIA	069
17	11	5	13	3	2	20	4	3	NARCAO	070
12	5	5	9	1	1	7	1	1	NEVELI	071
7	9	1	12	1	1	8	-	2	NORBELLO	072
2	-	1	1	-	-	-	-	1	NUGEDDU SANTA VITTORIA	073
13	3	4	10	-	1	14	1	-	NUBACHI	074
29	7	8	10	3	4	16	3	1	NUBACHINIS	075
10	-	4	14	-	1	6	-	-	NURECI	076
8	12	7	6	1	1	5	-	2	NUXIS	077
9	-	1	8	1	1	4	-	-	OLLASTRA SINAXIS	079
71	92	218	61	41	113	57	21	62	ORISTANO	080
4	1	1	2	1	4	-	-	1	ORTACESUS	081

Segue Tav. 9 — Popolazione residente attiva in condizione professionale

B - M A

Codice del Comune	C O M U N I	C L A S S								
		14 — 20			21 — 29			30 — 54		
		Agricoltura, foreste, caccia e pesca	Industrie	Altre attività	Agricoltura, foreste, caccia e pesca	Industrie	Altre attività	Agricoltura, foreste, caccia e pesca	Industrie	Altre attività
082	PABILLONIS	24	77	21	20	109	29	162	122	75
083	PALMAS ARBOREA	12	17	4	17	18	10	74	24	26
084	PAU	1	2	-	6	11	4	31	10	16
085	PAULI ARBAREI	10	7	1	14	10	5	65	25	15
086	PAULILATINO	27	40	6	22	38	42	150	76	84
087	PERDAXIUS	27	27	3	23	45	9	60	69	24
088	PIMENTEL	5	14	3	16	34	11	65	44	24
173	POMPU	5	7	1	3	7	3	19	9	4
089	PORTOSCUSO	3	81	16	6	268	42	17	478	151
090	POLA	38	90	32	82	168	81	250	160	185
091	QUARTO SANT'ELENA	15	697	91	47	1.251	546	222	1.923	1.579
092	RIOLA SARDO	37	33	6	47	39	16	174	56	47
093	RUINAS	4	10	6	10	12	11	75	24	20
094	SANASSI	46	117	14	73	134	49	285	218	105
095	SANATZAI	14	24	1	11	52	16	89	85	29
096	SANUGHRO	20	39	29	43	114	42	245	206	65
097	SAN BASILIO	16	23	5	19	40	13	91	91	32
098	SAN GAVINO MONREALE	7	222	17	27	384	109	169	548	334
099	SAN GIOVANNI SUERGIU	21	113	26	40	203	49	127	317	126
100	SANLURI	36	151	38	64	177	135	301	293	361
101	SAN NICOLO' D'ARCIDANO	33	41	6	43	60	27	164	109	53
102	SAN NICOLO' GERREI	4	12	3	15	36	22	66	51	53
103	SAN SEPERATE	31	110	12	71	213	46	192	279	129
104	SANTADI	25	64	19	36	136	48	216	196	112
105	SANTA GIUSTA	14	67	21	44	77	59	163	101	104
106	SANT'ANDREA FRIUS	6	34	6	9	61	23	71	90	59
172	SANT'ANNA ARRESI	15	58	8	14	75	23	99	128	37
107	SANT'ANTIOCO	16	180	32	52	405	108	320	736	405
108	SANT'ANTONIO RUINAS	7	25	3	3	39	6	34	28	15
109	SANTU LUSSURGIU	21	66	5	39	65	28	195	83	108
110	SAN VERO MILIS	29	31	10	53	47	14	159	52	52
111	SAN VITO	12	27	15	22	36	35	101	87	117
112	SARDARA	5	83	8	15	147	26	121	251	93
113	SARROCH	3	112	13	15	260	32	73	365	90
114	SEDILO	12	32	5	25	46	21	139	94	56
115	SEGARIU	10	10	5	24	28	8	77	71	24
116	SELARGIUS	3	252	42	11	512	224	79	770	682
117	SELEGAS	9	30	3	12	25	13	99	46	24
118	SENEGRE	-	15	-	-	97	-	2	237	-
119	SENIS	-	26	3	3	57	6	35	81	14
120	SENOREI'	20	42	20	51	79	53	171	122	151
121	SERDIANA	24	21	5	29	40	22	89	58	51
122	SERRAVALLE	77	188	16	84	303	92	416	364	250
123	SERRANTI	15	87	27	58	150	54	261	200	128
124	SESTU	68	168	34	93	277	152	280	476	337
125	SETTIMO SAN PIETRO	15	99	11	23	175	39	122	201	95
126	SETZU	1	-	2	3	3	1	28	4	2
127	SIANAGGIORE	16	13	8	16	18	22	53	21	17
128	SIANANNA-SIAPICCIA	28	6	8	26	18	10	107	22	23
129	SIDDI	7	20	3	5	30	8	44	57	20
130	SILIQUA	14	62	20	24	114	49	122	202	187
131	SILIUS	3	20	3	15	51	7	38	130	20
132	SINALA	1	8	2	2	14	10	19	25	17
133	SINAXIS	10	35	15	16	35	24	77	98	46
134	SINI	9	12	4	7	21	5	58	27	20
135	SINNAI	11	182	30	42	315	107	219	532	312
171	SIRIS	3	7	3	1	11	6	12	10	3
136	SIURGUS DONIGALA	13	43	31	37	65	36	148	91	53
137	SOLARUSSA	21	42	11	22	77	39	147	91	67
138	SOLEMINIS	2	26	4	8	44	7	58	41	32
139	SORRADILE	4	9	5	9	6	9	37	16	18
140	SUBELLI	2	9	4	26	15	11	70	27	27
141	TADASUNI	-	4	-	-	2	3	15	7	10
142	TERRALBA	111	143	32	177	210	104	549	315	226
143	TEULADA	23	108	19	27	119	90	143	270	210
144	TRANATZA	4	15	1	11	19	9	38	37	12
145	TRATALIAS	13	13	6	10	36	7	37	66	14
146	TUILI	21	7	3	31	14	6	129	35	31
147	TURRI	3	1	14	12	9	20	56	15	17
148	ULA' TIRSO	5	14	1	8	11	9	51	38	19
149	URAS	15	69	27	28	82	46	149	128	142
150	USELLUS	5	14	6	9	23	15	73	48	45
151	USSANA	36	42	7	59	91	22	123	138	68
152	USSARAHANNA	1	18	-	10	30	7	46	21	19
153	UTA	72	38	40	84	114	77	269	156	116
154	VALLERHOSA	23	35	2	29	70	13	107	66	48
155	VILLACIDRO	41	259	67	77	591	150	441	776	324
156	VILLAMAR	43	60	4	53	45	27	225	85	85
157	VILLANASSARGIA	18	45	8	24	106	33	113	178	83
158	VILLANOVAFORRU	6	4	11	10	10	9	58	29	18
159	VILLANOVAFRANCA	13	24	4	30	26	13	157	36	30

per sesso, classe di età e settore di attività economica

C H I

D I E T À (anni)									C O M U N I	Codice del Comune
55 - 59			60 - 64			65 e più				
Agricoltura, foreste, caccia e pesca	Industrie	Altre attività	Agricoltura, foreste, caccia e pesca	Industrie	Altre attività	Agricoltura, foreste, caccia e pesca	Industrie	Altre attività		
17	5	3	15	2	4	11	-	1	PABILLONIS	082
14	1	2	5	-	-	4	-	2	PALRAS ABBOREA	083
3	1	1	-	-	-	-	-	1	PAU	084
2	-	-	1	-	1	1	-	-	PAULI ARBAREI	085
42	9	6	36	7	8	34	8	4	PAULILATINO	086
8	1	1	4	3	1	1	1	2	PERDAXIUS	087
12	2	3	7	-	3	9	-	1	PIMENTEL	088
-	1	-	-	-	-	-	-	-	PGHEU	173
6	65	15	15	29	7	5	9	7	PORTOSCUSO	089
45	5	13	28	2	10	25	3	5	POLA	090
45	133	132	35	81	59	42	56	34	QUARTO SANT'ELENA	091
28	6	5	19	1	2	12	-	-	RIOLA SARDO	092
6	-	1	4	-	1	2	-	-	RUINAS	093
53	14	13	29	6	11	26	7	7	SABASSI	094
18	5	1	10	5	-	11	10	2	SAMATZAI	095
48	8	5	24	5	2	18	4	2	SANUGHEO	096
12	1	3	1	-	1	4	2	-	SAN BASILIO	097
31	41	29	21	8	14	10	5	11	SAN GAVINO MONREALE	098
33	32	23	26	12	5	20	1	1	SAN GIOVANNI SUERGIO	099
52	13	24	31	9	17	21	2	7	SANLURI	100
21	7	2	21	5	3	21	2	-	SAN NICOLO' D'ARCIDANO	101
7	7	3	7	2	5	3	1	-	SAN NICOLO' GERREI	102
27	13	14	21	2	2	15	1	4	SAN SPERATE	103
38	15	18	19	4	9	18	2	5	SANTADI	104
36	4	9	26	3	4	22	1	4	SANTA GIUSTA	105
11	1	4	5	1	2	7	5	2	SANT'ANDREA PRIUS	106
24	7	6	10	3	5	8	-	-	SANT'ANNA ARRESI	172
57	83	68	35	33	26	61	14	25	SANT'ANTIOCO	107
6	-	-	1	-	-	4	2	-	SANT'ANTONIO RUINAS	108
63	9	14	55	4	7	70	3	7	SANTU LUSSURGIU	109
38	3	6	25	5	3	19	3	4	SAN VERO MILIS	110
21	13	10	16	5	3	7	-	8	SAN VITO	111
11	15	5	14	7	5	8	2	3	SARDARA	112
15	29	10	15	14	3	10	3	3	SARROCH	113
44	7	8	31	10	7	39	8	2	SEDILO	114
12	6	1	19	1	2	13	-	2	SEGARIO	115
14	62	50	10	27	22	11	8	6	SELARGIUS	116
13	3	3	9	3	5	6	-	3	SELEGAS	117
-	50	-	-	26	-	-	30	-	SENEGHE	118
5	5	2	1	3	2	1	-	1	SENIS	119
23	10	19	24	6	7	18	1	2	SENOBBI'	120
23	6	-	16	1	1	11	-	1	SERDIANA	121
52	24	16	38	6	11	41	4	3	SERRAMANNA	122
51	4	11	41	7	6	27	1	5	SERRENTI	123
39	26	27	26	10	18	29	6	6	SESTU	124
23	13	4	25	12	5	27	2	4	SETTIMO SAN PIETRO	125
4	1	-	2	-	-	3	-	-	SETZU	126
6	-	1	-	-	-	2	-	-	SIAMAGGIORE	127
17	-	2	18	-	3	6	-	-	SIAMANNA-SIAPICCIA	128
13	-	-	13	1	-	9	-	-	SIDDI	129
11	9	35	18	8	17	8	-	4	SILIGUA	130
7	15	1	6	3	2	8	-	2	SILIUS	131
8	2	4	7	1	1	6	-	-	SINALA	132
4	2	3	4	2	5	7	1	1	SIBAYIS	133
11	2	2	14	1	1	8	1	-	SINI	134
37	37	20	34	17	12	43	10	9	SINNAI	135
4	-	-	3	-	-	2	-	-	SIRIS	171
26	7	2	13	2	-	14	1	4	SIURGUS DONIGALA	136
16	7	9	16	3	11	25	3	4	SOLARUSSA	137
8	-	-	8	2	-	2	-	-	SOLEMINIS	138
4	1	4	1	-	1	1	-	2	SCHRADILE	139
7	1	4	2	3	2	9	1	1	SUELLI	140
7	1	1	7	-	1	4	-	-	TADASUNI	141
69	16	24	46	6	12	23	3	2	TERRALEA	142
41	23	22	31	5	9	15	-	5	TEULADA	143
7	3	3	6	1	2	-	1	-	TRANATZA	144
14	6	6	10	1	2	14	3	1	TRATALIAS	145
9	3	4	3	3	2	2	2	1	TUILI	146
14	-	1	7	-	1	1	-	2	TURRI	147
7	3	1	2	2	1	3	-	2	OLA' TIRSO	148
26	7	11	23	3	10	12	1	3	URAS	149
10	5	1	17	3	2	12	-	-	USELLUS	150
15	12	1	18	2	3	5	-	2	USSANA	151
15	-	2	14	2	2	8	-	1	USSARABANNA	152
32	12	5	16	2	5	16	1	2	UTA	153
20	4	10	20	4	3	23	-	4	VALLERMOZA	154
94	28	29	45	16	14	59	4	5	VILLACIDRO	155
35	5	4	30	-	4	20	-	1	VILLAMAR	156
17	6	6	27	2	3	12	2	1	VILLANASSARGIA	157
16	2	2	6	1	2	5	-	1	VILLANOVAFORRU	158
17	7	2	13	-	1	15	2	2	VILLANOVAFRANCA	159

Segue Tav. 9 — Popolazione residente attiva in condizione professionale

B - M A S

Codice del Comune	C O M U N I	C L A S S I								
		14 — 20			21 — 29			30 — 54		
		Agricoltura, foreste, caccia e pesca	Industrie	Altre attività	Agricoltura, foreste, caccia e pesca	Industrie	Altre attività	Agricoltura, foreste, caccia e pesca	Industrie	Altre attività
160	VILLANOVA TRUSCHEDU	-	-	3	7	1	3	23	7	6
161	VILLAPUTZU	23	88	13	40	158	76	156	248	163
162	VILLASALTO	2	33	7	10	49	34	77	98	48
163	VILLA SAN PIETRO	14	18	3	17	46	6	29	37	25
164	VILLASINIUS	5	47	11	10	60	37	54	88	76
165	VILLASOR	64	115	64	62	229	201	299	352	207
166	VILLASPECIOSA	10	23	4	13	53	28	59	61	35
167	VILLAURBANA	13	23	29	26	39	23	144	49	58
168	VILLA VERDE	1	4	11	3	8	13	33	23	17
169	ZEDDIANI	20	20	6	28	15	7	80	30	17
170	ZERPALIU	13	9	4	23	23	10	93	28	12
	TOTALE PROVINCIA	2.952	11.175	4.132	4.821	21.496	13.574	21.263	37.742	39.470

per sesso, classe di età e settore di attività economica

C H I

D I E T À (anni)									C O M U N I	Codice del Comune
55 - 59			60 - 64			65 e più				
Agricoltura, foreste, caccia e pesca	Industrie	Altre attività	Agricoltura, foreste, caccia e pesca	Industrie	Altre attività	Agricoltura, foreste, caccia e pesca	Industrie	Altre attività		
-	-	-	-	-	-	-	-	3	VILLANOVA TRUSCHEDU	160
26	14	17	33	5	4	11	5	1	VILLAPUTZU	161
11	15	8	11	9	6	6	4	4	VILLASALTO	162
7	1	-	9	-	1	4	1	4	VILLA SAN PIETRO	163
9	10	7	8	4	3	11	1	2	VILLASINIUS	164
37	24	13	33	11	13	20	2	5	VILLASOR	165
8	4	1	7	1	3	8	1	-	VILLASPECIOSA	166
12	4	4	17	2	3	13	1	-	VILLAUBBANA	167
6	1	2	5	3	-	-	-	-	VILLA VERDE	168
12	3	3	16	1	1	13	2	1	ZEDDIANI	169
3	-	1	2	-	1	1	-	-	ZERPALIÙ	170
3.524	3.349	4.320	2.636	1.453	2.224	2.210	647	1.240	TOTALE PROVINCIA	

Segue Tav. 9 — Popolazione residente attiva in condizione professionale

C - F E M

Codice dei Comuni	C O M U N I	C L A S S I								
		14 — 20			21 — 29			30 — 54		
		Agricoltura, foreste, caccia e pesca	Industrie	Altre attività	Agricoltura, foreste, caccia e pesca	Industrie	Altre attività	Agricoltura, foreste, caccia e pesca	Industrie	Altre attività
001	ABBASANTA	-	5	11	-	8	25	-	14	67
002	AIDOMAGGIORE	-	1	-	1	7	5	2	9	
078	ALBAGIARA	-	-	7	-	2	13	1	2	13
003	ALES	-	1	7	-	5	13	3	5	49
004	ALLAI	-	-	4	-	-	8	1	-	7
005	ARBOREA	11	4	12	6	8	18	15	10	44
006	ARBUS	1	22	104	2	30	104	7	18	152
007	ARDAULI	-	4	14	-	8	25	-	5	15
008	ARRUNGIA	-	1	10	-	3	15	1	5	14
009	ASSEMBINI	34	98	117	34	53	107	27	18	169
010	ASSOLO	-	-	13	1	1	10	4	1	15
011	ASUNI	-	6	9	-	5	11	1	2	6
012	BALLAO	-	7	8	-	5	19	3	2	19
013	BARADILI	-	-	3	-	1	7	3	-	4
014	BARATILI SAN PIETRO	-	8	27	1	6	21	5	-	9
015	BARRESSA	1	-	1	7	1	3	39	2	10
016	BARRALI	3	1	12	3	1	9	19	1	13
017	BARUMINI	-	1	9	-	2	20	-	17	33
018	BAULADU	-	-	3	-	2	2	-	3	9
019	BIDONI'	-	-	2	-	1	3	-	1	3
020	BONARCADO	1	8	25	4	2	28	4	1	26
021	BORONEDDU	-	-	-	-	1	-	-	1	1
022	BUGGERRU	-	2	5	-	-	9	1	2	20
023	BURCEI	10	1	4	6	-	6	28	4	37
024	BUSACHI	-	2	16	3	13	14	8	29	37
025	CARRAS	28	18	98	26	12	100	41	11	91
026	CAGLIARI	9	237	2.023	21	598	3.953	45	725	8.685
027	CALASETTA	-	2	7	-	2	14	1	3	31
028	CAPOTERRA	45	24	42	18	10	41	16	7	86
029	CARBONIA	-	33	152	4	74	321	4	58	588
030	CARLOPORTE	-	1	7	1	7	35	-	20	104
031	CGLLINAS	-	1	5	-	1	6	-	-	16
032	DECIMOMANNU	15	15	35	3	10	70	7	16	87
033	DECIMOPUTZU	76	10	13	42	7	15	24	6	40
034	DOLIANOVA	7	8	33	7	21	56	43	14	109
035	DOMUS DE MARIA	15	4	3	15	6	11	4	8	22
036	DOMUSNOVAS	-	21	19	-	15	50	1	17	88
037	DNOROI'	5	1	14	3	1	16	10	2	30
039	FLUNINIMAGGIORE	-	21	24	-	28	36	-	10	61
040	FORDONGIANUS	-	8	24	-	4	14	-	2	27
041	FURTEI	-	-	14	-	2	11	-	1	16
042	GENURI	-	-	-	-	-	-	2	-	4
043	GESICO	-	-	12	-	1	5	4	1	6
044	GESTURI	-	1	6	1	2	2	5	6	8
045	GHILARZA	-	3	43	-	8	59	7	22	118
046	GIEA	4	13	3	2	13	29	23	9	55
047	GONI	-	-	1	-	6	1	-	1	2
048	GONNESA	1	17	20	2	11	35	2	13	83
049	GONNOSCODINA	-	2	8	-	2	2	-	1	9
050	GONNOSFANADIGA	1	8	39	10	32	57	56	28	101
038	GONNOSNO'	-	4	2	3	3	5	18	3	16
051	GONNOSTRAMATZA	-	-	15	-	2	5	1	3	19
052	GUANAGGIORE	-	-	-	-	-	2	-	2	9
053	GUASILA	18	6	6	8	4	10	8	1	31
054	GUSPINI	1	41	105	11	73	109	14	40	224
055	IGLESIAS	-	39	126	3	99	314	6	77	788
056	LAS PLASSAS	-	-	2	-	-	1	-	-	5
057	LUNANATRONA	-	8	2	1	2	15	2	5	36
058	MANDAS	-	9	32	-	7	35	4	12	55
059	MARACALAGONIS	2	2	12	1	13	12	19	4	52
060	MARRUBIU	3	13	14	1	9	27	6	9	53
061	MASULLAS	-	2	31	-	4	12	2	2	17
062	MILIS	-	1	23	-	3	26	5	7	29
063	MOGOBELLA	-	-	13	-	-	12	-	3	5
064	MCGORO	2	8	9	1	8	24	21	9	67
065	MONASTIR	3	12	33	5	11	51	5	8	44
066	MORGONGIORI	-	-	42	-	-	22	11	-	19
067	MURAVERA	2	2	34	8	7	68	12	11	83
068	MUSEI	-	1	2	-	1	8	-	-	17
069	NARBOLIA	-	2	7	1	3	13	4	7	18
070	NARCAO	-	3	16	-	4	31	-	4	40
071	NEONEI	-	-	3	-	1	13	-	4	20
072	NORREELLO	-	5	4	-	7	19	-	10	23
073	NUGHEDU SANTA VITTORIA	-	-	3	3	-	2	11	1	9
074	NURACHI	-	-	17	1	3	14	2	2	20
075	NURAMINIS	5	14	7	5	16	32	16	9	34
076	NURECI	-	-	10	1	1	10	2	-	9
077	NUXIS	-	5	12	-	2	11	-	1	21
079	OLLASTRA SIMAXIS	1	-	36	3	-	19	29	1	25
080	ORISTANO	5	55	322	8	84	518	36	73	962
081	ORTACESUS	-	-	-	2	1	10	2	-	9

per sesso, classe di età e settore di attività economica

I N E

I E T À (anni)									C O M M U N I	Codice dei Comuni
55 - 59			60 - 64			65 e più				
Agricoltura, foreste, caccia e pesca	Industrie	Altre attività	Agricoltura, foreste, caccia e pesca	Industrie	Altre attività	Agricoltura, foreste, caccia e pesca	Industrie	Altre attività		
-	2	5	1	1	4	-	2	4	ABBASANTA	001
1	-	1	-	-	-	-	-	-	AICOMAGGIORE	002
1	-	-	-	-	-	-	-	-	ALBAGIARA	078
-	-	7	-	-	4	-	-	1	ALES	003
-	-	5	-	-	1	-	-	2	ALLAI	004
2	-	7	-	-	5	-	-	1	ARBOREA	005
1	-	13	3	2	4	3	2	16	ARBUS	006
-	-	1	1	-	1	-	-	-	ABDAULI	007
-	-	1	-	-	-	-	-	4	ARMUNZIA	008
2	-	18	1	1	6	-	1	7	ASSEMINI	009
1	-	-	1	-	-	2	-	1	ASSOLO	010
-	-	2	-	-	1	-	3	4	ASUNI	011
1	-	2	1	1	-	-	-	3	BALLAO	012
-	-	-	-	-	1	-	-	-	BARADILI	013
-	-	-	1	-	-	-	-	-	BARATILI SAN PIETRO	014
8	-	1	3	-	-	1	-	-	BARESSA	015
2	1	-	1	-	-	1	-	-	BARRALI	016
-	4	3	-	-	-	-	-	4	BARUMINI	017
-	-	2	-	-	-	-	-	-	BAULADU	018
1	-	-	-	-	-	-	-	1	BIDONI'	019
-	-	3	-	-	-	-	-	1	BONARCAO	020
-	-	-	-	-	-	-	-	-	BORONEDDU	021
-	-	3	-	-	5	-	-	7	BUGGERU	022
-	-	4	2	-	4	1	-	2	BURCEI	023
-	5	2	2	2	1	-	1	6	BUSACHI	024
4	-	11	4	2	8	3	-	2	CABRAS	025
11	88	722	2	25	473	4	20	259	CAGLIARI	026
-	-	5	-	-	2	-	-	2	CALASETTA	027
5	-	6	-	-	2	-	-	4	CAPOTERRA	028
-	10	57	-	3	40	-	2	18	CARBONIA	029
-	3	12	-	1	10	-	-	13	CARLOFORTE	030
-	-	1	-	-	1	-	1	-	COLLINAS	031
1	1	12	-	2	6	3	-	6	DECIMOMANNU	032
-	-	5	-	-	5	-	-	3	DECIMPUTZU	033
3	-	14	-	1	11	2	1	4	DOLIANOVA	034
-	-	5	1	-	3	1	-	-	DCMUS DE MARIA	035
-	-	4	-	-	8	-	1	2	DOMUSNOVAS	036
2	-	2	1	-	4	-	2	-	DONOFI'	037
2	-	8	-	1	4	-	-	7	FLUMINIMAGGIORE	039
-	-	1	-	-	-	-	-	2	FORDONGIANUS	040
-	-	-	1	-	4	-	-	3	FURTEI	041
-	-	-	-	-	-	-	-	-	GENURI	042
-	-	-	1	-	1	1	-	1	GESICO	043
1	2	9	-	1	5	3	1	1	GESTURI	044
-	-	-	-	-	-	-	-	8	GHILARZA	045
1	-	5	-	-	2	3	-	1	GIBA	046
-	-	-	-	-	1	-	-	-	GONI	047
-	2	4	-	1	6	-	4	14	GCNNEA	048
-	-	2	-	-	-	-	-	-	GCNNOSCODINA	049
4	2	12	2	1	11	3	-	7	GCNNOSFANADIGA	050
1	-	2	1	-	-	3	-	3	GCNNOSNO'	038
-	-	-	-	-	2	-	-	-	GCNNOSTRAMATZA	051
-	-	-	-	-	-	-	-	-	GUANAGGIORE	052
1	-	5	-	-	2	1	-	2	GUASILA	053
4	2	19	1	2	22	1	-	11	GUSEPINI	054
2	5	70	3	3	43	1	-	42	IGLESIAS	055
-	-	-	-	-	-	-	-	-	LAS PLASSAS	056
1	-	3	-	-	3	-	-	2	LUNAMATRONA	057
1	1	4	1	-	5	1	-	2	MANDAS	058
-	-	6	1	-	6	-	-	3	MARACALAGONIS	059
-	-	3	-	-	2	-	-	1	MARRUEIU	060
-	1	1	1	1	-	-	-	-	MASOLLAS	061
-	-	-	-	-	1	-	-	4	MILIS	062
-	-	1	-	-	-	-	-	-	MOGOBELLA	063
3	1	10	1	1	6	3	-	3	MCGORO	064
-	-	3	2	1	2	1	-	3	MONASTIR	065
-	-	1	2	-	-	-	-	-	MORGONGIORI	066
4	1	10	2	1	6	1	-	6	MURAUVERA	067
-	-	1	-	-	-	-	-	-	MUSEI	068
-	1	4	-	-	1	-	-	1	MARBOLIA	069
-	-	5	-	-	3	1	-	1	MARCAO	070
-	-	5	-	-	1	-	-	2	MEONELI	071
-	-	1	-	-	-	-	-	-	MORBELLO	072
-	-	-	1	-	-	-	-	-	MUGEDU SANTA VITTORIA	073
-	1	1	-	-	1	-	-	1	MURACHI	074
-	-	-	1	-	1	-	-	3	MURAMINIS	075
-	-	-	-	-	-	-	-	-	MURBEI	076
-	-	2	-	-	1	-	-	1	MUXIS	077
1	-	1	2	-	2	-	-	-	OLLASTRA SIMAXIS	079
3	3	92	1	3	59	1	1	34	ORISTANO	080
-	-	1	-	1	-	-	-	-	ORBASSANO	081

Segue TAV. 9 — Popolazione residente attiva in condizione professionale

C - F E

Codice del Comune	C O M U N I	C L A S S								
		14 — 20			21 — 20			30 — 54		
		Agricoltura, foreste, caccia e pesca	Industrie	Altre attività	Agricoltura, foreste, caccia e pesca	Industrie	Altre attività	Agricoltura, foreste, caccia e pesca	Industrie	Altre attività
082	PABILLONIS	-	11	54	-	13	36	7	3	53
083	PALMAS ARBOREA	-	2	5	2	-	12	2	2	8
084	PAU	-	1	1	-	-	3	-	2	2
085	PAULI ARBAREI	-	-	4	-	1	3	-	-	7
086	PAULILATINO	-	9	5	-	10	23	2	11	48
087	PERDAIUS	1	1	18	-	2	7	3	3	11
088	PINEMTEL	-	-	21	1	3	16	6	4	18
173	PONPU	-	1	9	-	-	4	-	-	2
089	PORTOSCUSO	-	4	16	-	13	31	-	17	58
090	PULA	63	3	20	33	7	42	18	8	89
091	QUARTO SANT'ELENA	5	47	93	9	81	234	13	83	552
092	RIOLA SARDO	5	2	33	6	2	19	33	5	30
093	RUINAS	2	-	2	3	-	4	4	4	10
094	SANASSI	3	40	38	2	30	37	3	11	62
095	SANATZAI	-	-	2	-	2	11	-	3	16
096	SANUGHEO	-	46	13	2	21	21	25	22	35
097	SAN BASILIO	-	2	6	-	3	7	8	2	14
098	SAN GAVINO MONREALE	1	57	63	3	85	83	4	29	171
099	SAN GIOVANNI SUERGIU	4	3	29	4	7	31	7	2	54
100	SANLURI	1	51	35	6	51	59	15	16	135
101	SAN NICOLO' D'ARCIDANO	2	-	5	3	5	10	10	5	38
102	SAN NICOLO' GERREI	-	1	5	-	-	16	-	5	19
103	SAN SEPERATE	67	7	35	30	28	48	31	9	65
104	SANTADI	-	6	48	3	13	32	7	7	46
105	SANTA GIUSTA	-	6	48	-	3	56	5	4	60
106	SANT'ANDREA PRIUS	-	3	4	-	8	23	2	5	20
172	SANT'ANNA ARRESI	7	3	9	2	3	12	23	3	20
107	SANT'ANTIOCO	-	18	35	3	23	73	6	17	177
108	SANT'ANTONIO RUINAS	-	2	17	-	2	22	2	1	11
109	SANTU LUSSURGIU	-	5	20	-	13	39	7	25	83
110	SAN VERO MILIS	2	7	13	-	5	21	6	4	25
111	SAN VITO	9	23	12	10	47	25	91	106	88
112	SARDARA	-	23	52	4	8	36	11	9	64
113	SARROCH	37	16	12	11	8	26	8	4	68
114	SEDILO	-	-	15	2	6	17	25	20	36
115	SEGARIO	1	2	11	1	2	14	3	5	23
116	SELARGIUS	1	7	82	-	15	151	7	15	287
117	SELEGAS	1	4	4	-	4	7	6	5	18
118	SENEGHE	-	1	-	-	17	-	-	23	-
119	SENIS	-	1	1	1	3	5	-	1	5
120	SEMOREI'	3	5	34	5	16	56	32	13	77
121	SERDIANA	1	1	12	2	3	16	16	-	23
122	SERRAHANNA	19	68	36	19	57	45	20	31	122
123	SERRENTI	2	5	60	3	9	47	22	1	62
124	SESTU	32	98	48	16	49	52	34	18	125
125	SETTIHO SAN PIETRO	6	3	30	4	13	40	12	17	82
126	SETZU	-	-	5	-	-	8	-	-	2
127	SIANAGGIORE	-	5	5	-	6	6	3	1	7
128	SIANANNA-SIAPICCIA	-	1	2	-	1	5	1	2	8
129	SIDDI	-	9	1	-	6	4	-	6	14
130	SILIQUA	-	11	21	-	19	37	1	8	76
131	SILIUS	-	-	5	-	1	5	1	2	23
132	SIMALA	-	-	3	-	2	4	1	3	9
133	SIMAXIS	-	6	3	-	3	11	1	3	14
134	SINI	1	-	2	-	1	4	9	5	13
135	SINNAI	4	27	16	3	28	47	8	11	121
171	SIRIS	-	-	11	1	1	10	-	-	5
136	SIURGUS DONIGALA	1	-	12	1	4	19	1	5	22
137	SOLARUSSA	1	13	33	-	11	25	3	5	36
138	SOLEMINIS	4	21	-	8	4	10	3	1	17
139	SOBRADILE	-	1	-	-	4	4	6	3	10
140	SUELLI	-	-	9	-	1	2	-	1	12
141	TADASUNI	-	-	6	-	-	2	2	-	5
142	TERRALEA	2	35	68	3	67	53	18	33	133
143	TEULADA	30	24	32	16	12	58	6	13	90
144	TRAMATZA	-	-	9	-	-	8	-	6	7
145	TRATALIAS	-	-	9	2	2	14	4	2	16
146	TUILI	-	-	2	1	1	8	9	4	30
147	TURRI	-	-	1	1	1	9	2	5	16
148	ULA' TIRSO	-	6	-	-	5	4	3	3	11
149	URAS	3	2	60	1	4	40	31	7	60
150	USELLUS	-	6	16	-	-	17	1	1	29
151	USSANA	5	-	24	2	7	26	10	1	28
152	USSARAMANNA	-	-	2	-	-	3	-	-	10
153	UTA	29	8	16	13	8	38	15	3	51
154	VALLERNOVA	-	13	12	-	24	21	3	10	36
155	VILLACIDRO	2	61	51	3	87	74	16	37	113
156	VILLANAR	-	4	4	1	12	8	22	4	26
157	VILLANASSARGIA	1	7	6	3	7	28	23	15	45
158	VILLANOVAFORRU	-	1	3	-	1	2	1	1	15
159	VILLANOVAFRANCA	-	5	13	1	5	7	14	4	20

per sesso, classe di età e settore di attività economica

FINE

D I E T À (anni)									C O M U N I	Codice dei Comuni
55 - 59			60 - 64			65 e più				
Agricoltura, foreste, caccia e pesca	Industrie	Altre attività	Agricoltura, foreste, caccia e pesca	Industrie	Altre attività	Agricoltura, foreste, caccia e pesca	Industrie	Altre attività		
2	-	6	-	-	2	-	-	1	PABILLONIS	082
-	-	2	-	-	1	-	-	-	PALMAS ARBOREA	083
-	-	-	-	-	-	-	-	-	PAU	084
-	-	-	-	-	-	-	-	-	PAULI ARBAREI	085
-	-	6	3	2	5	1	2	4	PAULILATINO	086
-	-	-	-	-	1	-	-	1	PERDAXIUS	087
1	-	-	-	-	2	-	-	-	PIMENTEL	088
-	-	-	-	-	-	-	-	-	POMEU	173
-	3	3	-	1	3	-	1	2	PORTOSCUSO	089
2	-	7	1	-	6	3	-	4	PULA	090
1	3	31	5	5	30	2	8	32	QUARTU SANT'ELENA	091
5	-	2	2	-	6	1	-	1	RIOLA SARDO	092
-	-	2	-	-	-	-	-	-	RUINAS	093
1	2	6	1	-	7	1	-	6	SAMASSI	094
1	-	1	-	-	1	-	1	2	SAMATZAI	095
3	3	6	2	-	4	-	1	2	SAMUGHEO	096
1	-	1	-	-	-	2	-	-	SAN BASILIO	097
-	-	7	-	-	8	-	-	4	SAN GAVINO MONREALE	098
1	-	5	1	-	1	-	1	1	SAN GIOVANNI SUERGIU	099
-	-	12	-	-	5	-	-	3	SANLURI	100
3	-	-	2	1	-	-	-	-	SAN NICOLO' D'ARCIDANO	101
-	-	1	-	-	4	-	1	2	SAN NICOLO' GERREI	102
2	-	10	-	-	5	1	-	2	SAN SPERATE	103
2	-	6	-	-	2	2	-	5	SANTADI	104
-	-	5	-	-	3	2	-	-	SANTA GIUSTA	105
-	-	2	-	-	3	-	-	2	SANT'ANDREA FRIUS	106
3	-	4	2	-	-	-	-	-	SANT'ANNA ARRESI	172
2	2	22	2	1	16	-	-	13	SANT'ANTIOCO	107
-	-	8	-	-	8	-	-	1	SANT'ANTONIO RUINAS	108
1	1	2	-	1	8	-	-	12	SANTU LUSSURGIU	109
1	1	2	-	-	1	-	1	4	SAN VERO MILIS	110
22	9	15	10	3	4	11	1	2	SAN VITO	111
1	-	10	1	-	4	1	-	-	SARDARA	112
1	-	5	-	-	4	-	-	2	SARROCH	113
-	1	4	3	1	7	2	-	3	SEDILC	114
-	-	2	1	-	2	-	2	1	SEGARIU	115
1	-	17	-	-	11	-	-	15	SELARGIUS	116
-	-	3	1	-	3	-	-	1	SELEGAS	117
-	2	-	-	2	-	-	1	-	SENEGHE	118
4	-	-	-	-	-	-	-	-	SENIS	119
4	-	7	3	-	3	-	-	-	SENOREI'	120
4	-	4	1	-	1	1	-	2	SERDIANA	121
3	3	13	-	1	9	-	-	5	SERRAMANNA	122
2	-	9	3	-	3	1	-	1	SERRENTI	123
-	1	10	1	-	5	-	-	4	SESTU	124
1	3	8	3	1	5	5	-	9	SETTIMO SAN PIETRO	125
-	-	1	-	-	2	-	-	-	SETZU	126
-	-	-	-	-	-	-	-	-	SIANAGGIORE	127
-	-	1	-	-	-	-	-	-	SIANANNA-SIAPICCIA	128
-	-	-	-	1	-	-	-	-	SIDDI	129
-	-	7	-	-	4	-	-	3	SILLIQUA	130
-	-	1	-	-	-	-	-	2	SILIUS	131
-	-	-	-	-	1	1	-	-	SIMALA	132
-	-	4	-	-	-	-	-	2	SIMAXIS	133
2	-	3	-	-	3	-	-	-	SINI	134
2	2	8	2	-	12	1	1	7	SINNAI	135
-	-	-	-	-	-	-	-	-	SIRIS	171
-	-	1	-	-	-	-	-	4	SIURGUS DONIGALA	136
-	-	3	-	-	4	-	-	3	SOLABUSSA	137
-	-	1	-	-	2	-	-	1	SOLEMINIS	138
-	-	1	-	-	1	-	-	-	SORRADILE	139
-	-	1	-	-	-	-	-	-	SUELLI	140
-	-	-	-	-	-	1	-	1	TADASUNI	141
-	-	13	1	-	10	1	-	6	TERRALBA	142
2	-	6	-	-	5	-	-	1	TEULADA	143
-	-	5	-	-	1	-	-	-	TRAMATZA	144
-	-	3	-	-	1	-	-	1	TRATALIAS	145
-	-	-	-	-	2	-	-	1	TULLI	146
1	-	-	-	-	2	-	-	1	TURRI	147
-	-	7	4	1	4	-	-	1	ULA' TIRSO	148
4	-	2	-	-	1	-	-	1	URAS	149
-	-	-	-	-	-	-	-	1	USELLUS	150
-	-	5	-	-	2	-	-	1	USSANA	151
-	-	1	-	-	-	-	-	-	USSARAMANNA	152
-	1	2	2	-	3	-	-	1	UTA	153
2	-	10	-	1	2	1	-	1	VALLEBHOVA	154
2	-	3	1	-	4	1	-	6	VILLACIDRO	155
2	-	3	4	-	5	-	1	-	VILLANAR	156
2	-	-	1	-	1	-	-	3	VILLANASSARGIA	157
-	-	1	1	-	1	-	-	-	VILLANOVAFORBU	158
-	-	1	1	-	3	-	-	2	VILLANOVAFRANCA	159

Segue TAV. 9 — Popolazione residente attiva in condizione professional

C - F E I

Codice del Comune	C O M U N I	C L A S S I								
		14 — 20			21 — 29			30 — 54		
		Agricoltura, foreste, caccia e pesca	Industrie	Altre attività	Agricoltura, foreste, caccia e pesca	Industrie	Altre attività	Agricoltura, foreste, caccia e pesca	Industrie	Altre attività
160	VILLANOVA TRUSCHEDU	-	-	-	-	1	-	1	1	3
161	VILLAPUTZU	2	2	24	2	6	32	13	9	76
162	VILLASALTO	-	1	16	1	4	23	-	9	47
163	VILLA SAN PIETRO	30	-	5	8	-	5	2	2	15
164	VILLASINIUS	-	2	9	2	3	17	4	3	24
165	VILLASOR	52	35	27	50	30	42	19	8	106
166	VILLASPECIOSA	2	1	22	5	5	19	18	2	33
167	VILLAUBBANA	1	3	35	1	3	28	9	3	53
168	VILLA VERDE	-	-	2	-	-	5	-	-	4
169	ZEDDIANI	-	6	16	7	7	15	14	6	15
170	ZERFALIU	-	1	3	-	-	5	-	-	10
	TOTALE PROVINCIA	754	1.764	5.744	615	2.485	9.270	1.540	2.262	18.542

per sesso, classe di età e settore di attività economica

M I N E

D I E T À (anni)									C O M U N I	Codice del Comune
55 - 59			60 - 64			65 e più				
Agricoltura, foreste, caccia e pesca	Industrie	Altre attività	Agricoltura, foreste, caccia e pesca	Industrie	Altre attività	Agricoltura, foreste, caccia e pesca	Industrie	Altre attività		
-	-	1	-	-	-	-	-	1	VILLANOVA TRUSCHEDU	160
-	-	4	-	-	3	-	-	5	VILLAPUTZU	161
-	-	4	1	1	6	1	2	-	VILLASALTO	162
4	-	3	-	-	3	-	-	2	VILLA SAN PIETRO	163
-	-	4	-	-	2	-	-	2	VILLASIMIUS	164
-	1	8	-	-	3	1	-	1	VILLASOR	165
1	-	2	3	-	1	2	-	1	VILLASPECIOSA	166
1	-	1	-	-	1	-	-	3	VILLAUREANA	167
-	-	1	-	-	-	-	-	-	VILLA VERDE	168
4	-	-	-	-	3	1	-	1	ZEDDIANI	169
-	-	-	-	-	-	-	-	-	ZERFALIU	170
175	175	1.614	117	81	1.095	92	67	761	TOTALE PROVINCIA	

Tav. 10 — Popolazione residente in età da 14 anni in poi non attiva, per sesso e condizione non professionale

Codice dei Comuni	C O M U N I	STUDENTI		CASALINGHE	PERSONE RITIRATE DAL LAVORO		ALTRA CONDIZIONE		T O T A L E	
		MF	M		MF	M	MF	M	MF	M
				F						
001	ABBASANTA	126	60	527	205	163	47	26	905	249
002	AIDONAGGIORE	46	16	203	131	85	14	8	394	109
078	ALBAGIARA	33	10	119	41	37	12	8	205	55
003	ALES	140	71	442	365	240	56	29	1.003	340
004	ALLAI	38	28	143	132	92	11	6	324	126
005	ARBOREA	150	82	784	143	103	24	18	1.101	203
006	ARBUS	502	279	1.996	851	734	189	93	3.538	1.106
007	ARDAULI	138	82	529	203	184	23	13	893	279
008	ARBUNZIA	55	30	254	136	113	28	19	473	162
009	ASSEMBINI	675	400	2.678	744	556	194	129	4.291	1.085
010	ASSOLO	41	23	132	81	40	16	8	270	71
011	ASUNI	26	15	94	172	98	65	19	357	132
012	BALLAO	88	43	328	173	119	33	19	622	181
013	BARADILI	16	6	29	20	11	3	2	68	19
014	BARATILI SAN PIETRO	57	27	268	158	96	34	20	517	143
015	BARESSA	77	39	154	178	82	11	4	420	125
016	BARREALI	42	28	124	99	47	12	7	277	82
017	BARUMINI	89	51	321	285	156	31	17	726	224
018	BAULADU	29	21	145	93	46	13	4	280	71
019	BIDONI'	15	6	59	63	39	10	8	147	53
020	BONARCADO	107	56	370	353	211	33	19	863	286
021	BORONEDDU	8	8	63	49	37	2	2	122	47
022	BUGGERU	94	57	417	161	154	11	4	683	215
023	BURCEI	46	33	677	252	177	36	17	1.011	227
024	BUSACHI	119	62	545	438	290	172	72	1.274	424
025	CABRAS	331	174	1.549	1.067	630	178	77	3.125	881
026	CAGLIARI	21.644	11.319	48.591	14.470	10.360	3.638	1.865	88.343	23.544
027	CALAZETTA	151	79	766	269	214	27	13	1.213	306
028	CAPOTERRA	434	265	1.913	571	466	137	88	3.055	819
029	CARBONIA	3.078	1.531	7.442	2.010	1.679	504	280	13.034	3.490
030	CARLOPORTE	409	258	2.271	884	740	60	30	3.624	1.028
031	COLLINAS	50	27	327	114	98	48	36	539	161
032	DECIMOMANNU	268	141	1.028	376	246	70	28	1.742	415
033	DECIMOPUTZU	123	78	676	302	191	68	37	1.169	306
034	DOLIANOVA	440	227	1.403	937	597	98	52	2.878	876
035	DOHUS DE MARIA	75	49	266	90	60	45	28	476	137
036	DOHUSNOVAS	400	209	1.258	518	389	66	26	2.242	624
037	DONORI'	99	55	371	155	115	60	31	685	201
039	FLUMINIMAGGIORE	190	109	901	435	325	121	91	1.647	525
040	FORDONGIANUS	97	44	259	321	191	29	19	706	254
041	FURTEI	111	58	476	146	127	25	13	758	198
042	GENURI	53	31	92	134	77	7	4	286	112
043	GESICO	50	25	277	58	39	67	42	452	106
044	GESTURI	65	40	355	296	190	16	7	732	237
045	GHILARZA	187	104	1.059	367	291	91	39	1.704	434
046	GIBA	260	159	1.171	495	352	141	84	2.067	595
047	GONI	53	37	153	54	37	5	4	265	78
048	GONNESA	363	203	1.159	487	362	80	36	2.089	601
049	GONNOSCODINA	47	26	152	70	57	7	4	276	87
050	GONNOSPANADIGA	352	193	1.654	824	592	180	86	3.010	871
038	GONNOSNO'	40	16	184	163	100	16	9	405	125
051	GONNOSTRANATZA	51	30	204	150	92	20	10	425	132
052	GUANAGGIORE	68	36	275	125	95	16	9	484	140
053	GUASILA	177	92	759	322	249	41	20	1.299	361
054	GUSPINI	902	455	2.974	1.199	1.010	203	96	5.278	1.561
055	IGLESIAS	2.463	1.239	6.358	2.016	1.665	339	198	11.176	3.102
056	LAS PLASSAS	23	10	69	102	55	2	2	196	67
057	LUNATROBA	108	47	462	85	62	114	43	769	152
058	MANDAS	179	86	618	340	234	41	22	1.178	342
059	MARACALAGONIS	110	74	1.135	431	289	42	26	1.718	389
060	MARRUBIU	207	115	956	347	293	70	50	1.580	458
061	MASULLAS	90	62	377	163	155	16	10	646	227
062	MILIS	98	45	302	276	153	36	8	712	206
063	MOGORELLA	26	16	164	58	44	12	7	260	67
064	MOGORO	233	139	1.016	675	437	67	43	1.991	619
065	MONASTIR	146	93	853	293	212	25	12	1.317	317
066	MORGONGIORI	43	28	286	129	126	33	22	491	176
067	MURavera	242	139	1.110	372	276	72	35	1.796	450
068	MUSEI	82	48	364	92	86	11	10	549	144
069	MARBOLIA	86	49	402	176	125	35	9	699	183
070	MARCAO	130	91	702	350	252	44	26	1.226	369
071	MEONELI	53	27	202	183	93	28	9	466	129
072	NORBELLO	78	42	229	158	95	7	6	472	143
073	NUGGEDU SANTA VITTORIA	32	15	89	243	117	10	3	374	135
074	NURACHI	55	32	369	178	124	26	18	628	174
075	NURAMINIS	144	80	689	509	272	45	17	1.387	369
076	NURECI	20	6	186	63	45	5	5	274	56
077	NUXIS	102	56	464	249	186	10	4	825	246
079	OLLASTRA SIMAXIS	56	27	204	214	132	11	5	485	164
080	ORISTANO	2.408	1.226	5.528	2.010	1.438	421	204	10.367	2.868
081	ORTACESUS	61	32	248	92	82	35	16	436	130

Segue Tav. 10 — Popolazione residente in età da 14 anni in poi non attiva, per sesso e condizione non professionale

Codice dei Comuni	COMUNI	STUDENTI		CASALINGHE	PERSONE RITIRATE DAL LAVORO		ALTRA CONDIZIONE		T O T A L E	
		MF	M	F	MF	M	MF	M	MF	M
082	PABILLONIS	158	81	638	337	234	36	18	1.169	333
083	PALMAS ARBOREA	36	19	223	56	54	5	1	320	74
084	PAU	18	6	83	124	81	20	12	245	99
085	PAULI ARBAREI	36	26	143	153	85	7	4	339	115
086	PAULIATINO	133	73	726	320	280	88	43	1.267	396
087	PERDAXIUS	57	44	315	224	145	26	13	622	202
088	PIMENTEL	70	44	223	140	78	43	25	476	147
173	POMPU	17	10	77	35	33	10	9	139	52
089	PORTOSCUSO	289	138	1.222	270	230	185	121	1.966	489
090	PULA	208	120	1.128	312	264	68	36	1.716	420
091	QUARTU SANT'ELENA	1.517	873	7.539	2.051	1.587	865	365	11.972	2.825
092	RIOLA SARDO	106	60	440	266	151	24	16	836	227
093	RUINAS	55	25	270	223	156	26	15	574	196
094	SANASSI	263	157	1.150	474	344	65	40	1.952	541
095	SANATZAI	74	26	404	245	172	38	22	761	220
096	SAMUGHEO	186	109	847	731	408	23	9	1.787	526
097	SAN BASILIO	56	29	342	222	122	9	5	629	156
098	SAN GAVINO MONREALE	615	346	2.175	672	596	130	74	3.592	1.016
099	SAN GIOVANNI SUERGIU	331	187	1.347	340	315	86	55	2.104	557
100	SANLURI	435	231	1.674	802	523	112	58	3.023	812
101	SAN NICOLO' D'ARCIDANO	87	57	479	315	162	78	26	959	245
102	SAN NICOLO' GERREI	59	37	307	189	125	18	13	573	175
103	SAN SPERATE	251	152	1.033	585	368	30	19	1.899	539
104	SANTADI	311	186	1.322	505	430	96	64	2.234	680
105	SANTA GIUSTA	124	65	667	216	156	27	8	1.034	229
106	SANT'ANDREA FRIUS	120	53	366	211	146	67	26	768	225
172	SANT'ANNA ARRESI	87	60	434	188	123	24	12	733	195
107	SANT'ANTIOCO	821	436	3.020	750	647	92	62	4.683	1.145
108	SANT'ANTONIO RUINAS	42	26	137	138	96	13	8	330	130
109	SANTU LUSSURGIU	125	61	915	351	270	47	28	1.438	359
110	SAN VERO MILIS	110	59	690	242	223	50	27	1.092	309
111	SAN VITO	217	90	633	611	315	654	606	2.115	1.011
112	SARDARA	236	138	897	639	401	33	26	1.805	565
113	SARROCH	171	101	876	291	185	50	35	1.388	321
114	SEDILO	141	76	737	305	247	107	60	1.290	383
115	SEGARIU	93	51	296	145	87	28	16	562	154
116	SELARGIUS	708	392	2.848	725	561	117	65	4.398	1.018
117	SELEGAS	86	44	363	185	129	16	7	650	180
118	SENEGHE	154	99	517	462	251	26	18	1.159	368
119	SENIS	77	46	252	126	96	21	11	476	153
120	SENOREI'	279	164	806	370	256	33	13	1.488	433
121	SERDIANA	107	58	350	201	108	37	26	695	192
122	SERRAMANNA	469	257	2.166	774	651	68	32	3.477	940
123	SERRENTI	303	187	1.097	507	364	62	37	1.969	588
124	SESTU	343	201	2.002	679	486	78	34	3.102	721
125	SETTIMO SAN PIETRO	155	86	883	228	168	29	17	1.295	271
126	SETZU	7	6	52	33	20	1	-	93	26
127	SIANAGGIORE	60	32	184	139	83	13	7	396	122
128	SIANANNA-SIAPICCIA	60	37	362	148	93	8	5	578	135
129	SIDDI	56	31	207	67	58	49	23	379	112
130	SILIQUA	357	167	1.005	330	293	25	9	1.717	469
131	SILIUS	77	40	303	88	63	30	16	498	119
132	SIMALA	45	23	135	89	62	6	5	275	90
133	SINAXIS	129	71	415	295	181	12	10	851	262
134	SINI	32	24	190	78	66	43	14	343	104
135	SINNAI	424	243	2.334	780	587	142	62	3.680	892
171	SIRIS	10	5	70	24	24	10	5	114	34
136	SIURGUS DONIGALA	103	59	676	224	202	14	9	1.017	270
137	SOLARUSSA	159	84	616	244	198	53	20	1.072	302
138	SOLEHINIS	28	19	237	71	57	6	3	342	79
139	SOBRADILE	29	14	165	241	115	4	2	439	131
140	SURELLI	59	39	301	123	109	14	10	497	158
141	TADASUNI	14	9	68	71	34	14	8	167	51
142	TERRALBA	389	243	2.268	868	717	90	56	3.615	1.016
143	TEULADA	270	164	1.159	642	406	77	48	2.148	618
144	TRABATZA	46	29	245	140	115	17	10	448	154
145	TRATALIAS	69	31	266	139	102	19	9	493	142
146	TUILLI	64	32	312	251	165	42	21	669	218
147	TURRI	51	27	122	112	56	2	-	287	83
148	ULA' TIRSO	68	42	191	184	107	15	8	458	157
149	URAS	205	116	759	406	299	38	26	1.408	441
150	USELLUS	77	34	311	116	94	31	14	535	142
151	USSANA	116	70	594	285	160	32	15	1.027	245
152	USSARAMANNA	58	32	201	133	78	11	7	403	117
153	UTA	206	134	1.165	488	317	114	87	1.973	538
154	VALLERNOSSA	102	42	377	273	139	30	18	782	199
155	VILLACIDRO	618	351	3.276	1.091	897	150	85	5.135	1.333
156	VILLANAR	139	77	602	422	237	32	19	1.195	333
157	VILLANASSARGIA	188	109	742	330	234	60	35	1.320	378
158	VILLANOVAFORRU	39	25	215	92	85	21	11	367	121
159	VILLANOVAFRANCA	102	64	357	251	166	46	30	756	260

Segue TAV. 10 — Popolazione residente in età da 14 anni in poi non attiva, per sesso e condizione non professionale

Codice dei Comuni	C O M U N I	STUDENTI		CASALINGHE	PERSONE RITIRATE DAL LAVORO		ALTRA CONDIZIONE		T O T A L E	
		MF	M	F	MF	M	MF	M	MF	M
160	VILLANOVA TRUSCHEDU	20	11	60	113	61	9	4	202	76
161	VILLAPUTZU	271	170	1.323	469	332	71	38	2.134	540
162	VILLASALTO	99	79	439	408	250	22	12	968	341
163	VILLA SAN PIETRO	26	17	149	46	39	24	12	245	68
164	VILLASINIUS	71	45	538	148	125	32	17	789	187
165	VILLASOR	275	175	1.550	499	405	63	37	2.387	617
166	VILLASPECIOSA	84	50	263	96	79	26	13	469	142
167	VILLARBANA	142	78	484	204	171	27	12	857	261
168	VILLA VERDE	48	17	179	104	85	19	10	350	112
169	ZEDDIANI	46	19	238	105	84	22	14	411	117
170	ZERFALIU	41	24	263	191	120	14	5	509	149
	TOTALE PROVINCIA	56.515	30.423	185.775	72.325	52.208	14.070	7.663	328.685	90.294

Tav. 11 - Famiglie residenti per condizione del capo famiglia

Codice dei Comuni	COMUNI	FAMIGLIE CON CAPO FAMIGLIA IN CONDIZIONE PROFESSIONALE			FAMIGLIE CON CAPO FAMIGLIA IN CONDIZIONE NON PROFESSIONALE			T O T A L E		
		Famiglie	Componenti		Famiglie	Componenti		Famiglie	Componenti	
			MF	M		MF	M		MF	M
001	ABBASANTA	326	1.291	673	238	704	309	564	1.995	982
002	AIDOMAGGIORE	97	355	177	130	372	169	227	727	346
078	ALBAGIARA	70	306	135	50	146	80	120	452	215
003	ALES	296	1.254	639	305	903	472	601	2.157	1.111
004	ALLAI	62	272	139	114	326	153	176	598	292
005	ARBONIA	528	2.733	1.436	91	323	161	619	3.056	1.597
006	ARBUS	882	4.130	2.096	1.093	4.123	1.965	1.975	8.253	4.061
007	ARDAULI	263	1.001	529	261	748	370	524	1.749	899
008	ARMUNGA	118	508	262	140	473	245	258	981	507
009	ASSEMBINI	1.893	8.791	4.473	767	2.823	1.384	2.660	11.614	5.857
010	ASSOLO	131	572	316	58	156	83	189	728	399
011	ASUNI	76	361	178	102	371	183	178	732	361
012	BALLAO	178	850	421	163	503	235	341	1.353	656
013	BARADILI	26	126	55	16	33	16	42	159	71
014	BARATILI SAN PIETRO	152	692	347	144	419	196	296	1.111	543
015	BARESSA	178	743	388	103	280	143	281	1.023	531
016	BARRALI	136	653	346	57	193	103	193	846	449
017	BARUMINI	225	976	514	203	667	330	428	1.643	844
018	BAULADU	106	379	207	96	201	80	202	580	287
019	BIDONI	36	160	91	50	127	61	86	287	152
020	BONARCADO	236	1.017	535	279	865	445	515	1.882	980
021	BORONEDDU	17	63	36	45	131	67	62	194	103
022	BUGGERU	180	789	394	206	589	273	386	1.378	667
023	BURCEI	427	1.921	988	221	697	345	648	2.618	1.333
024	BUSACHI	299	1.328	670	377	1.095	492	676	2.423	1.162
025	CABERAS	1.054	4.758	2.435	768	2.688	1.346	1.822	7.446	3.781
026	CAGLIARI	39.174	168.624	83.492	16.727	50.989	22.258	55.901	219.613	105.750
027	CALASETTA	427	1.614	822	335	790	348	762	2.404	1.170
028	CAPOTERRA	1.151	5.674	2.923	649	2.342	1.192	1.800	8.016	4.115
029	CARBONIA	5.136	23.117	11.671	2.488	7.729	3.705	7.624	30.846	15.376
030	CARLOPORTE	1.172	4.358	2.221	1.119	2.460	1.124	2.291	6.818	3.345
031	COLLINAS	175	715	369	160	410	210	335	1.125	579
032	DECIMOMANNU	795	3.697	1.873	328	1.118	503	1.123	4.815	2.376
033	DECIMOPUTZU	524	2.452	1.247	240	898	434	764	3.350	1.681
034	DOLIANOVA	972	4.246	2.176	729	2.287	1.138	1.701	6.533	3.314
035	DOMUS DE MARIA	212	1.034	547	93	290	129	305	1.324	676
036	DOMUSNOVAS	781	3.835	1.961	516	1.760	879	1.297	5.595	2.840
037	DOHOI	287	1.407	746	138	449	236	425	1.856	982
039	FLUMINIMAGGIORE	470	2.203	1.097	463	1.478	711	933	3.681	1.808
040	FORDONGIANUS	148	696	355	255	739	364	403	1.435	719
041	FURTEI	303	1.293	666	167	484	243	470	1.777	909
042	GENURI	65	276	145	92	291	156	157	567	301
043	GESICO	182	971	478	85	264	136	267	1.235	614
044	GESTURI	208	864	431	225	702	364	433	1.566	795
045	GHILARZA	651	2.637	1.272	483	1.264	563	1.134	3.901	1.835
046	GIBA	660	3.202	1.630	513	1.470	700	1.173	4.672	2.330
047	GONI	88	508	267	50	171	87	138	679	354
048	GONNESA	692	3.347	1.760	478	1.525	744	1.170	4.872	2.504
049	GONNOSCODINA	81	357	180	86	248	123	167	605	303
050	GONNOSPANADIGA	874	3.938	2.005	944	3.100	1.492	1.818	7.038	3.497
038	GONNOSNO	143	590	313	135	370	186	278	960	499
051	GONNOSTRABATZA	139	627	329	135	374	186	274	1.001	515
052	GUANAGGIORE	141	708	369	118	406	204	259	1.114	573
053	GUASILA	432	2.048	1.027	322	1.045	520	754	3.093	1.547
054	GUSPINI	1.744	7.889	4.020	1.415	4.973	2.403	3.159	12.862	6.423
055	IGLESIAS	4.201	19.359	9.723	2.425	7.448	3.378	6.626	26.807	13.101
056	LAS PLASSAS	43	199	107	63	180	94	106	379	201
057	LUNANATRONA	346	1.468	752	125	306	140	471	1.774	892
058	MANDAS	385	1.832	954	266	827	390	651	2.659	1.344
059	MARACALAGONIS	642	2.919	1.480	381	1.241	612	1.023	4.160	2.092
060	MARRUBIU	614	2.731	1.408	363	1.138	623	977	3.869	2.031
061	MASULLAS	144	693	359	191	706	373	335	1.399	732
062	MILIS	191	851	410	188	623	286	379	1.474	696
063	MOGOBELLA	97	464	249	56	162	80	153	626	329
064	MOGORO	677	2.979	1.537	545	1.625	813	1.222	4.604	2.350
065	MONASTIR	538	2.447	1.229	260	885	426	798	3.332	1.655
066	MORGOMGIORI	159	786	398	145	457	246	304	1.243	644
067	MURAVERA	738	3.222	1.660	407	1.099	472	1.145	4.321	2.132
068	MUSEI	171	882	443	109	374	182	280	1.256	625
069	NARBOLIA	245	1.212	635	176	438	204	421	1.650	839
070	NARCAO	413	1.988	1.020	332	1.014	507	745	3.002	1.527
071	NEONELI	135	559	273	125	396	194	260	955	467
072	NORBELLO	129	578	297	140	418	189	269	996	486
073	NUGHEDU SANTA VITTORIA	61	293	143	139	460	208	200	753	351
074	NURACHI	211	919	468	168	478	232	379	1.397	700
075	NURAMINIS	455	1.962	1.008	345	1.057	517	800	3.019	1.525
076	NURECI	104	483	240	60	183	88	164	666	328
077	NUISIS	228	1.083	544	250	716	357	478	1.799	901
079	OLLASTRA SIMAXIS	149	701	357	162	550	271	311	1.251	628
080	ORISTANO	4.363	18.795	9.362	2.143	6.807	3.021	6.506	25.602	12.383
081	ORTACESUS	104	534	284	93	410	217	197	944	501

Segue TAV. 11 — Famiglie residenti per condizione del capo famiglia

Codice dei Comuni	C O M U N I	FAMIGLIE CON CAPO FAMIGLIA IN CONDIZIONE PROFESSIONALE			FAMIGLIE CON CAPO FAMIGLIA IN CONDIZIONE NON PROFESSIONALE			T O T A L E		
		Famiglie	Componenti		Famiglie	Componenti		Famiglie	Componenti	
			MF	M		MF	M		MF	M
082	PABILLONIS	379	1.952	980	321	1.197	607	700	3.149	1.587
083	PALMAS ARBOREA	148	694	353	68	215	110	216	909	463
084	PAU	47	219	101	95	290	162	142	509	263
085	PAULI ARBAREI	105	461	244	109	325	166	214	786	410
086	PAULLATINO	393	1.562	809	367	1.057	518	760	2.619	1.327
087	PERDAXIUS	177	882	461	172	543	291	349	1.425	752
088	PIMENTEL	163	774	400	108	386	271	271	1.160	601
173	POMPU	27	146	77	43	169	83	70	315	160
089	PORTOSCUSO	885	3.745	1.927	358	1.025	500	1.243	4.770	2.427
090	PULA	798	3.664	1.882	330	1.086	539	1.128	4.750	2.421
091	QUARTU SANT'ELENA	5.175	22.922	11.665	2.198	7.413	3.532	7.373	30.335	15.197
092	RIOIA SARDO	331	1.500	774	214	633	314	545	2.133	1.088
093	RUINAS	125	551	271	193	565	268	318	1.116	539
094	SAMASSI	719	3.269	1.687	436	1.464	735	1.155	4.733	2.422
095	SANATZAI	233	1.024	546	194	545	268	427	1.569	814
096	SANUGHEO	565	2.542	1.293	478	1.450	709	1.043	3.992	2.002
097	SAN BASILIO	182	975	503	152	531	272	334	1.506	775
098	SAN GAVINO MONREALE	1.266	5.794	2.941	805	2.876	1.437	2.071	8.670	4.378
099	SAN GIOVANNI SUERGIO	780	3.748	1.929	410	1.286	657	1.190	5.034	2.586
100	SANLURI	1.166	5.160	2.617	694	2.159	1.062	1.860	7.319	3.679
101	SAN NICOLO' D'ARCIDANO	407	1.947	1.032	217	638	318	624	2.585	1.350
102	SAN NICOLO' GERREI	185	771	403	167	459	233	352	1.230	636
103	SAN SPERATE	721	3.407	1.788	432	1.565	780	1.153	4.972	2.568
104	SANTADI	635	3.116	1.562	570	1.899	940	1.205	5.015	2.502
105	SANTA GIUSTA	482	2.179	1.112	198	618	304	680	2.797	1.416
106	SANT'ANDREA FRIUS	223	1.050	533	198	696	353	421	1.746	886
172	SANT'ANNA ARRESI	331	1.556	839	163	449	231	494	2.005	1.070
107	SANT'ANTIOCO	1.915	8.482	4.384	910	2.773	1.323	2.825	11.255	5.707
108	SANT'ANTONIO RUINAS	73	358	183	109	393	205	182	751	388
109	SANTU LUSSURGIU	512	1.925	978	454	1.175	507	966	3.100	1.485
110	SAN VERO MILIS	359	1.523	774	306	777	387	665	2.300	1.161
111	SAN VITO	650	2.620	1.321	666	1.591	786	1.316	4.211	2.107
112	SARDARA	503	2.306	1.148	531	1.815	900	1.034	4.121	2.048
113	SARROCH	760	3.223	1.685	238	678	324	998	3.901	2.009
114	SEDILO	399	1.584	770	358	952	455	757	2.536	1.225
115	SEGARIU	224	1.043	538	130	360	178	354	1.403	716
116	SELARGIUS	2.008	9.378	4.738	758	2.670	1.262	2.766	12.048	6.000
117	SELEGAS	205	1.009	514	152	469	221	357	1.478	735
118	SENGHE	264	1.079	549	342	1.033	516	606	2.112	1.065
119	SENIS	114	558	288	119	456	248	233	1.014	536
120	SENOREI'	566	2.598	1.329	328	1.050	493	894	3.648	1.822
121	SERDIANA	266	1.214	628	147	474	223	413	1.688	851
122	SEBBANANNA	1.281	5.787	2.942	858	2.757	1.354	2.139	8.544	4.296
123	SERRENTI	784	3.314	1.737	476	1.348	675	1.260	4.662	2.412
124	SESTU	1.415	6.587	3.354	591	2.133	1.054	2.006	8.720	4.408
125	SETTIMO SAN PIETRO	563	2.755	1.390	232	824	404	795	3.579	1.794
126	SETZU	34	138	75	31	85	39	65	223	114
127	SIANAGGIORE	108	478	254	106	372	189	214	850	443
128	SIANANNA-SIAPICCIA	181	898	465	128	410	184	309	1.308	649
129	SIDDI	142	727	375	95	259	129	237	986	504
130	SILIQUA	589	2.742	1.411	389	1.275	613	978	4.017	2.024
131	SILIUS	206	1.085	560	102	325	168	308	1.410	728
132	SIMALA	74	342	182	80	225	116	154	567	298
133	SIMAXIS	251	1.192	613	205	712	362	456	1.904	975
134	SINI	141	538	290	92	253	133	233	791	423
135	SINNAI	1.362	6.351	3.275	731	2.409	1.116	2.093	8.760	4.391
171	SIRIS	34	209	103	27	81	41	61	290	144
136	SIURGUS DONIGALA	314	1.523	796	242	863	446	556	2.386	1.242
137	SOLARUSSA	375	1.566	810	274	869	420	649	2.435	1.230
138	SOLEMINIS	164	756	380	74	211	105	238	967	485
139	SORRADILE	78	309	142	161	424	178	239	733	320
140	SURELLI	137	611	316	134	431	224	271	1.042	540
141	TADASUNI	45	158	87	58	137	57	103	295	144
142	TERRALEBA	1.310	5.764	2.975	975	3.125	1.582	2.285	8.889	4.557
143	TEULADA	769	3.563	1.793	570	1.616	785	1.339	5.179	2.578
144	TRAHATZA	110	457	239	152	447	209	262	904	488
145	TRATALIAS	153	676	356	125	379	192	278	1.055	548
146	TUILI	181	708	373	227	632	319	408	1.340	692
147	TURRI	93	384	202	85	249	119	178	633	321
148	ULA' TIRSO	124	600	304	132	375	190	256	975	494
149	URAS	495	2.283	1.167	378	1.194	614	873	3.477	1.781
150	USELLUS	195	885	462	130	375	178	325	1.260	640
151	USSANA	422	2.049	1.041	178	661	331	600	2.710	1.372
152	USSARANANNA	126	566	307	91	263	133	217	829	440
153	UTA	664	3.316	1.703	437	1.659	837	1.101	4.975	2.540
154	VALLERMOSA	281	1.297	653	191	608	285	472	1.905	938
155	VILLACIDRO	1.887	8.477	4.448	1.212	4.176	2.080	3.099	12.653	6.528
156	VILLANAR	475	2.236	1.178	298	815	418	773	3.051	1.596
157	VILLABASSARGIA	501	2.290	1.161	301	880	417	802	3.170	1.578
158	VILLANOVAFORRU	119	553	290	107	293	151	226	846	441
159	VILLANOVAFRANCA	264	1.130	595	207	621	325	471	1.751	920

Segue TAV. 11 — Famiglie residenti per condizione del capo famiglia

Codice del Comune	C O M U N I	FAMIGLIE CON CAPO FAMIGLIA IN CONDIZIONE PROFESSIONALE			FAMIGLIE CON CAPO FAMIGLIA IN CONDIZIONE NON PROFESSIONALE			T O T A L E		
		Famiglie	Componenti		Famiglie	Componenti		Famiglie	Componenti	
			MF	M		MF	M		MF	M
160	VILLANOVA TRUSCHEDU	31	118	67	76	233	105	107	351	172
161	VILLAPUTZU	718	3.296	1.664	502	1.522	692	1.220	4.818	2.356
162	VILLASALTC	284	1.171	612	305	844	424	589	2.015	1.036
163	VILLA SAN PIETRO	132	584	303	53	160	88	185	744	391
164	VILLASINIUS	290	1.351	690	208	604	272	498	1.955	962
165	VILLASOR	1.015	4.462	2.281	470	1.705	829	1.485	6.167	3.110
166	VILLASPECIOSA	213	974	495	97	388	193	310	1.362	688
167	VILLAURBANA	311	1.433	741	216	635	304	527	2.068	1.045
168	VILLA VERDE	75	311	154	106	319	169	181	630	323
169	ZEDDIANI	165	676	354	112	349	176	277	1.025	530
170	ZERFALIU	132	626	297	140	492	239	272	1.118	536
	TOTALE PROVINCIA	126.641	563.707	285.230	73.627	230.607	109.445	200.268	794.314	394.675

Tav. 12 — Famiglie residenti con il capo famiglia in condizioni

Codice dei Comuni	COMUNI	AGRICOLTURA, FORESTE, CACCIA E PESCA		INDUSTRIE ESTRATTIVE E MANIFATTURIERE		INDUSTRIE DELLE COSTRUZIONI E DELL'INSTALLAZIONE DI IMPIANTI		ENERGIA ELETTRICA, GAS E ACQUA		COMMERCIO	
		Famiglie	Componenti	Famiglie	Componenti	Famiglie	Componenti	Famiglie	Componenti	Famiglie	Componenti
001	ABBASANTA	93	346	48	179	22	83	4	21	45	184
002	AIDOMAGGIORE	66	251	7	25	6	22	-	-	4	11
078	ALBAGIARA	47	220	9	29	5	18	-	-	4	19
003	ALES	84	381	29	131	44	192	8	35	33	144
004	ALLAI	36	157	4	30	4	14	-	-	7	32
005	ARBOREA	335	1.965	69	278	16	73	3	11	20	73
006	ARBUS	109	458	445	2.268	60	272	6	22	87	360
007	ARDAULI	142	554	26	84	44	177	3	15	11	48
008	ARMUNGIA	59	259	17	76	19	98	1	3	11	37
009	ASSENINI	370	1.716	569	2.740	340	1.568	46	199	180	803
010	ASSOLO	93	429	7	29	9	30	-	-	8	35
011	ASUNI	20	120	17	67	24	107	-	-	2	8
012	BALLAO	38	166	85	451	16	78	2	8	14	58
013	BARADILI	22	110	2	7	-	-	-	-	-	-
014	BARATILI SAN PIETRO	113	519	10	44	10	44	1	3	8	37
015	BARESSA	135	557	17	72	-	-	-	-	11	45
016	BARRALI	82	400	8	39	19	88	-	-	8	31
017	BARUMINI	101	460	18	71	34	149	-	-	26	100
018	BAULADU	57	173	9	39	7	33	-	-	13	52
019	EIDONI'	31	135	1	6	1	8	-	-	1	6
020	BONARCADO	111	496	24	87	47	212	1	4	14	66
021	BORONEDDU	8	32	4	11	-	-	-	-	1	4
022	BUGGERU	21	71	108	562	8	34	-	-	14	40
023	BURCEI	205	923	21	83	110	505	6	34	28	119
024	BUSACHI	154	685	40	163	27	153	5	38	14	64
025	CARRAS	569	2.587	126	552	114	483	6	35	120	556
026	CAGLIARI	1.050	4.841	6.370	27.537	3.367	15.902	960	4.252	7.234	30.213
027	CALASETTA	241	894	42	154	26	108	4	16	33	135
028	CAPOTERRA	318	1.626	319	1.572	266	1.350	3	16	64	275
029	CARBONIA	198	873	1.892	8.955	526	2.159	905	4.533	505	2.040
030	CARLOFORTE	151	607	167	613	213	822	20	98	108	343
031	COLLINAS	91	373	22	94	34	128	-	-	11	48
032	DECIMOMANNU	192	897	133	575	128	686	10	45	66	298
033	DECIMOPUTZU	322	1.560	52	211	35	169	3	14	43	175
034	DOLIANOVA	318	1.456	172	737	161	725	24	119	81	313
035	DONUS DE MARIA	93	457	21	88	56	278	-	-	22	103
036	DONUSNOVAS	109	472	370	1.962	111	566	10	49	72	291
037	DONORI'	145	700	36	169	33	179	11	50	15	75
039	FLUMINIMAGGIORE	94	421	214	1.086	33	159	5	24	50	186
040	FORDORGIANUS	39	165	22	120	40	207	2	2	13	60
041	FURTEI	158	675	37	156	35	149	14	71	28	115
042	GENURI	46	190	4	25	5	17	-	-	1	3
043	GESICO	144	774	1	6	11	54	2	8	9	49
044	GESTURI	123	500	16	64	24	125	-	-	25	73
045	GHILARZA	153	581	104	447	121	545	15	68	85	339
046	GIBA	257	1.245	85	389	145	772	24	112	61	291
047	GONI	28	159	25	171	15	75	7	40	6	28
048	GONNESA	48	193	326	1.687	101	429	81	433	59	265
049	GONNESCODINA	48	191	8	43	13	69	1	4	5	26
050	GONNOSPANADIGA	293	1.334	250	1.157	138	635	4	11	77	314
038	GONNOSNO'	66	257	22	107	24	114	4	22	7	21
051	GONNOSTRANATZA	67	294	27	124	20	94	-	-	9	43
052	GUANAGGIORE	94	479	4	19	16	95	-	-	12	50
053	GUASILA	274	1.344	32	115	27	144	14	69	38	181
054	GUSPINI	223	907	761	3.652	204	890	53	276	175	768
055	IGLESIAS	183	783	1.823	8.968	439	2.051	87	408	466	1.944
056	LAS PLASSAS	24	109	-	-	2	8	2	12	5	28
057	LUNANATRONA	178	760	48	222	44	204	3	16	27	104
058	MANDAS	188	912	38	154	27	110	4	21	35	158
059	NARACALAGONIS	221	1.042	94	397	157	722	15	56	41	186
060	NARRUBIU	294	1.369	91	389	78	347	12	57	30	138
061	MASULLAS	68	327	19	86	32	153	-	-	8	37
062	HILIS	73	345	18	75	20	85	-	-	38	173
063	MOGORELLA	64	312	6	26	12	65	1	3	6	23
064	MOGOBO	242	1.038	101	455	176	817	5	21	54	228
065	MORASTIER	170	748	151	690	62	297	11	51	59	263
066	MORGONGIORI	81	433	20	91	23	96	-	-	11	41
067	MURavera	326	1.531	50	210	87	372	7	34	56	202
068	MUSEI	87	432	20	99	36	201	1	9	8	30
069	NARBOLIA	140	705	31	124	35	207	1	8	12	60
070	NARCAO	107	466	172	924	56	239	4	20	26	106
071	NEONEI	65	252	6	21	29	138	2	7	10	39
072	NORBELLO	53	218	13	64	21	104	-	-	7	27
073	NUGHEDU SANTA VITTORIA	36	159	3	11	6	29	2	12	6	31
074	NUBACHI	140	593	18	78	22	116	1	3	11	47
075	NUBANINIS	186	828	101	431	75	332	5	18	26	96
076	NUBECI	71	337	7	28	8	45	1	3	6	25
077	NUXIS	52	236	60	301	60	283	7	50	18	71
079	OLLASTRA SIMAXIS	98	485	7	26	17	75	4	18	8	45
080	ORISTANO	519	2.369	667	2.838	452	2.117	107	504	764	3.070
081	ORTACESUS	44	233	4	20	29	169	2	6	9	37

professionale, per ramo di attività economica del capo famiglia

TRASPORTI E COMUNICAZIONI		CREDITO E ASSICURAZIONE		SERVIZI		PUBBLICA AMMINISTRAZIONE		C O M U N I	Codice del Comune
Famiglie	Componenti	Famiglie	Componenti	Famiglie	Componenti	Famiglie	Componenti		
55	258	1	5	16	56	42	159	ABBASANTA	001
3	11	1	2	2	6	8	27	AIDONAGGIORE	002
-	-	-	-	2	6	3	14	ALBAGIARA	078
15	73	2	6	17	52	64	240	ALES	003
2	8	1	3	4	13	4	15	ALLAI	004
7	28	3	10	18	56	57	239	ARBOREA	005
47	215	5	18	59	235	64	282	ARBUS	006
12	44	4	12	11	30	10	37	ARDAULI	007
3	5	-	-	4	17	4	13	ARMUNGIA	008
152	691	4	17	74	306	158	751	ASSEMINI	009
5	19	1	1	1	11	7	18	ASSOLO	010
5	18	-	-	1	2	7	39	ASUNI	011
4	15	1	4	6	20	12	50	BALLAC	012
-	-	-	-	-	-	2	9	BARADILI	013
5	23	-	-	2	11	3	11	BARATILI SAN PIETRO	014
6	25	-	-	-	-	9	44	BARESSA	015
7	49	-	-	1	1	11	45	BARRALI	016
11	50	4	15	4	16	27	115	BARUMINI	017
13	54	-	-	3	10	4	18	BAULADU	018
1	1	-	-	-	-	1	4	EIDONI'	019
6	26	-	-	10	28	23	98	BONARCADO	020
1	4	-	-	2	8	1	4	BORONEDDU	021
6	21	-	-	6	12	17	49	EUGGERRU	022
10	43	-	-	12	54	35	160	BURCEI	023
11	52	1	2	9	27	38	144	BUSACHI	024
43	209	4	16	44	193	28	127	CABRAS	025
4.610	21.495	1.064	4.381	6.783	25.964	7.736	34.039	CAGLIARI	026
28	113	3	13	12	37	38	144	CALASETTA	027
71	347	5	22	60	245	45	221	CAPOTERRA	028
178	783	46	190	497	1.928	389	1.656	CARBONIA	029
353	1.295	9	36	103	356	48	188	CARLOFORTE	030
2	7	-	-	1	3	14	62	COLLINAS	031
64	309	8	32	63	286	131	569	DECIMOMANNU	032
21	106	2	10	18	79	28	128	DECIMOPUTZU	033
46	199	4	12	30	109	136	576	DOLIANOVA	034
3	19	1	7	5	20	11	62	DOBUS DE MARIA	035
44	192	5	21	36	170	24	112	DOMUSNOVAS	036
21	121	-	-	8	36	18	77	DONOBI'	037
20	97	2	11	19	83	33	136	FLUMINIMAGGIORE	039
4	18	3	18	11	46	14	60	FORDONGIANUS	040
9	42	1	5	10	36	11	44	FURTEI	041
5	23	-	-	1	2	3	16	GENURI	042
4	27	1	5	1	4	9	44	GESICO	043
7	33	1	8	4	21	8	40	GESTURI	044
32	108	6	16	69	254	66	279	GHILARZA	045
28	142	1	3	33	139	26	109	GIBA	046
3	14	-	-	3	13	1	8	GONI	047
26	124	4	20	31	138	16	58	GONNESA	048
1	5	-	-	2	8	3	11	GONNOSCODINA	049
29	123	5	22	53	223	25	119	GONNOSPANADIGA	050
10	37	-	-	2	7	8	25	GONNOSNO'	038
1	4	-	-	7	25	8	43	GONNOSTRAMATZA	051
5	20	-	-	2	10	8	35	GUANAGGIORE	052
13	53	2	11	19	67	13	64	GUASILA	053
82	374	9	34	114	448	123	540	GUSPINI	054
288	1.329	43	175	355	1.404	517	2.297	IGLESIAS	055
2	7	1	5	-	-	7	30	LAS PLASSAS	056
16	54	1	3	14	49	15	56	LUNAMATRONA	057
55	316	2	5	16	67	20	89	MANDAS	058
38	161	3	15	19	79	54	261	MARACALAGONIS	059
42	149	2	10	20	71	45	201	MARRUBIU	060
6	26	-	-	6	21	5	43	MASULLAS	061
8	42	2	7	15	50	17	74	MILIS	062
2	9	-	-	1	6	5	20	MOGORELLA	063
29	114	4	21	30	127	36	158	MOGOBO	064
43	203	-	-	17	68	25	127	MONASTIR	065
5	27	-	-	5	14	14	84	MORGONGIORI	066
32	141	1	5	50	185	129	542	MURAVEVA	067
10	58	-	-	2	13	7	40	MUSEI	068
3	15	1	3	10	39	12	51	NARBOLIA	069
23	117	-	-	9	41	16	75	NARCAO	070
7	28	-	-	5	18	11	56	NEONELI	071
13	67	-	-	6	18	16	80	NOREELLO	072
-	-	-	-	-	-	8	51	NUGHEDU SANTA VITTORIA	073
6	25	-	-	5	25	8	32	MURACCHI	074
21	84	4	18	5	17	32	138	MURAMINIS	075
4	14	-	-	1	4	6	27	MURECI	076
8	47	2	7	10	37	11	51	MUXIS	077
5	18	-	-	8	27	2	7	OLLASTRA SIMAXIS	079
384	1.745	121	516	675	2.622	674	3.014	ORISTANO	080
5	22	1	5	5	25	5	17	ORTACESUS	081

Segue Tav. 12 — Famiglie residenti con il capo famiglia in condizione

Codice dei Comuni	C O M U N I	AGRICOLTURA, FORESTE, CACCIA E PESCA		INDUSTRIE ESTRATTIVE E MANIFATTURIERE		INDUSTRIE DELLE COSTRUZIONI E DELL'INSTALLAZIONE DI IMPIANTI		ENERGIA ELETTRICA, GAS E ACQUA		COMMERCIO	
		Famiglie	Componenti	Famiglie	Componenti	Famiglie	Componenti	Famiglie	Componenti	Famiglie	Componenti
082	PABILLONIS	173	914	74	400	52	259	1	2	25	138
083	PALMAS ARBOREA	92	429	9	35	16	84	-	-	7	23
084	PAU	25	119	5	30	4	19	1	3	4	17
085	PAULI ARBAREI	66	297	9	34	15	61	-	-	4	23
086	PAULILATINO	200	804	39	143	51	213	2	7	29	100
087	PERDAXIUS	70	353	33	181	44	210	-	-	10	42
088	PIBENTEL	82	381	30	151	16	75	3	21	12	55
173	PONPU	14	78	2	14	5	31	1	6	2	7
089	PORTOSCUSO	36	156	204	910	298	1.142	148	722	47	205
090	PULA	355	1.673	84	382	116	555	2	8	119	468
091	QUARTU SANT'ELENA	337	1.454	976	4.134	1.621	7.439	67	318	548	2.282
092	RIOLA SARDO	212	1.003	29	130	20	97	7	29	18	63
093	RUINAS	78	346	13	61	9	37	2	11	9	42
094	SASSASSI	336	1.504	110	510	129	621	4	19	44	191
095	SANATZAI	106	476	35	146	58	279	-	-	14	52
096	SANUGHEO	295	1.327	65	285	123	578	6	31	19	79
097	SAN BASILIO	76	470	43	193	26	153	1	1	8	40
098	SAN GAVINO MONREALE	198	946	460	2.097	194	893	7	30	108	481
099	SAN GIOVANNI SUERGIU	194	896	68	336	266	1.282	76	413	51	243
100	SANLURI	366	1.682	177	766	163	761	14	66	187	815
101	SAN NICOLO' D'ARCIDANO	219	1.060	70	339	58	263	-	-	30	149
102	SAN NICOLO' GERBEI	66	279	25	118	23	102	7	26	14	52
103	SAN SPERATE	233	1.115	157	702	149	766	15	70	54	242
104	SANTADI	263	1.345	96	499	104	509	20	115	53	230
105	SANTA GIUSTA	230	1.079	58	234	55	270	2	13	49	227
106	SANT'ANDREA PRIUS	74	378	51	253	38	142	2	17	18	74
172	SANT'ANNA ARRESI	131	645	33	161	98	440	11	69	22	95
107	SANT'ANTIOCO	413	1.842	452	1.958	352	1.548	128	633	193	769
108	SANT'ANTONIO RUINAS	40	193	9	53	9	41	-	-	2	9
109	SANTO LUSSURGIU	298	1.070	47	175	45	199	1	4	43	168
110	SAN VERO MILIS	234	974	32	136	30	156	-	-	24	97
111	SAN VITO	273	1.069	58	228	153	651	3	11	58	224
112	SARDARA	122	555	111	506	155	731	8	42	38	152
113	SARROCH	111	504	353	1.418	144	650	18	90	37	171
114	SEDILO	220	865	52	202	54	231	-	-	25	87
115	SEGARIU	114	541	73	340	10	44	1	10	8	32
116	SELARGIUS	104	486	356	1.547	628	3.249	32	143	281	1.228
117	SELEGAS	115	564	35	183	12	73	2	9	16	62
118	SENEGHE	1	7	263	1.072	-	-	-	-	-	-
119	SENIS	36	201	30	118	28	142	1	8	3	14
120	SEMPRARI'	223	983	66	311	66	323	16	71	63	277
121	SERDIANA	134	617	47	219	21	85	2	19	16	52
122	SERRAMANNA	517	2.432	208	862	197	930	38	182	92	395
123	SERRENTI	368	1.529	102	422	143	631	5	28	69	277
124	SESTU	364	1.634	313	1.435	255	1.303	26	132	174	769
125	SETTINO SAN PIETRO	176	842	91	424	160	877	12	66	41	170
126	SETZU	28	122	1	2	1	6	-	-	1	4
127	SIANAGGIORE	59	286	3	10	19	77	1	3	4	8
128	SIAMANNA-SIAPICCIA	129	667	5	28	16	77	-	-	10	47
129	SIDDI	74	316	25	168	25	140	2	12	7	39
130	SILIQUA	128	567	95	445	113	551	7	39	43	203
131	SILIUS	49	234	125	712	7	33	3	18	12	56
132	SIMALA	33	136	12	65	8	41	1	4	7	44
133	SIMAXIS	84	372	71	380	27	142	5	20	19	69
134	SINI	85	342	16	55	12	53	1	2	6	18
135	SINNAI	310	1.459	206	923	439	2.114	19	100	83	356
171	SIRIS	22	149	6	36	3	13	-	-	-	-
136	SIURGUS DONIGALA	164	823	35	185	49	254	9	36	14	48
137	SOLARUSSA	169	707	57	270	52	215	2	5	26	93
138	SOLEMINIS	71	371	18	66	37	173	1	5	11	40
139	SORRADILE	38	142	9	39	7	28	-	-	8	35
140	SURELLI	74	333	17	76	16	73	-	-	9	42
141	TADASUNI	29	96	1	5	5	20	-	-	4	14
142	TERRALBA	639	2.894	177	770	175	755	13	55	111	495
143	TEULADA	199	991	66	323	219	1.078	13	74	65	264
144	TRABATZA	47	189	26	121	15	62	1	9	10	41
145	TRATALIAS	63	279	21	96	38	183	8	39	7	22
146	TULLI	108	422	24	93	18	68	1	4	9	37
147	TURRI	63	281	4	15	6	17	-	-	8	26
148	ULA' TIRSO	58	277	1	2	20	104	22	113	7	32
149	UBAS	190	849	62	272	70	358	7	28	40	168
150	USELLUS	97	429	16	97	32	153	3	11	14	62
151	USSANA	167	758	140	753	32	136	3	20	31	135
152	USSARBANANNA	79	364	14	50	8	45	-	-	9	44
153	UTA	326	1.640	113	556	78	438	7	36	41	178
154	VALLERMOSA	144	680	51	219	19	98	2	10	18	64
155	VILLACIDRO	564	2.542	675	2.936	234	1.140	16	71	156	718
156	VILLANAR	280	1.331	49	218	40	225	4	17	39	158
157	VILLANASSARGIA	174	791	121	583	95	423	4	25	28	126
158	VILLANOVAPOBBRU	72	327	9	53	18	88	1	2	7	26
159	VILLANOVAFRANCA	179	772	19	89	22	112	3	9	10	32

professionale, per ramo di attività economica del capo famiglia

TRASPORTI E COMUNICAZIONI		CREDITO E ASSICURAZIONE		SERVIZI		PUBBLICA AMMINISTRAZIONE		C O M U N I	Codice del Comune
Famiglie	Componenti	Famiglie	Componenti	Famiglie	Componenti	Famiglie	Componenti		
14	71	2	7	13	66	25	95	PABILLONIS	082
9	61	-	-	3	9	12	53	PALHAS ARBOREA	083
2	9	-	-	2	5	4	17	PAU	084
3	15	-	-	3	9	5	22	PAULI AREAREI	085
32	151	1	5	19	59	20	80	PAULILATINO	086
6	24	-	-	6	15	8	57	PEBDARIUS	087
7	39	-	-	1	4	12	48	PIMENTEL	088
2	9	-	-	-	-	1	1	POMFU	173
54	257	1	4	66	213	31	136	PORTOSCUSO	089
28	143	3	11	12	58	79	366	POLA	090
528	2.608	49	202	356	1.380	693	3.105	QUARTU SANT'ELENA	091
9	44	2	8	12	38	22	88	RIOLA SARDO	092
6	23	1	6	3	11	4	14	RUINAS	093
36	147	2	11	27	105	31	161	SANASSI	094
7	26	1	3	5	18	7	24	SANATZAI	095
15	75	3	12	13	47	26	108	SANUGHEO	096
6	23	-	-	6	31	16	64	SAN BASILIO	097
90	428	9	37	123	527	77	355	SAN GAVINO MONREALE	098
57	289	1	2	20	82	47	205	SAN GIOVANNI SUBERGIU	099
70	310	23	83	74	304	92	373	SANLURI	100
17	77	1	4	4	14	8	41	SAN NICOLO' D'ARCIDAMO	101
4	14	3	15	3	10	40	155	SAN NICOLO' GERBEI	102
41	188	1	3	31	127	40	194	SAN SPERATE	103
24	97	6	25	19	67	50	229	SANTADI	104
33	133	1	3	28	109	26	111	SANTA GIUSTA	105
10	40	1	2	5	24	24	120	SANT'ANDREA PRIUS	106
14	64	-	-	10	29	12	53	SANT'ANNA ARRESI	172
140	678	13	56	54	233	170	765	SANT'ANTIOCO	107
5	20	-	-	2	7	6	35	SANT'ANTONIO RUINAS	108
22	92	3	7	25	101	28	109	SANTU LUSSURGIU	109
5	20	2	5	13	54	19	81	SAN VERO MILIS	110
36	153	2	7	31	139	36	138	SAN VITO	111
24	104	1	7	23	111	21	98	SARDARA	112
18	82	1	6	28	107	50	195	SARROCH	113
16	80	1	6	19	64	12	49	SEDILO	114
8	37	-	-	4	16	6	23	SEGARIU	115
153	709	27	102	162	659	265	1.255	SELARGIUS	116
6	25	1	5	3	17	15	71	SELEGAS	117
-	-	-	-	-	-	-	-	SENEGHE	118
4	18	-	-	2	8	10	49	SENIS	119
40	211	9	39	19	83	64	300	SENOBBI'	120
22	111	1	4	17	74	6	33	SERDIANA	121
85	375	6	18	77	352	61	241	SERRAMANNA	122
39	180	1	3	17	73	40	171	SERRENTI	123
116	564	3	13	93	414	71	323	SESTU	124
32	160	6	28	19	73	26	115	SETTIMO SAN PIETRO	125
-	-	-	-	1	1	2	3	SETZU	126
12	54	-	-	1	4	9	36	SIANAGGIORE	127
8	33	1	2	2	3	10	41	SIAMANNA-SIAPICCIA	128
2	13	-	-	3	15	4	24	SIDDI	129
82	400	3	10	37	165	81	362	SILIQUA	130
5	14	1	3	1	3	3	12	SILIUS	131
4	22	-	-	-	-	9	30	SIMALA	132
10	43	-	-	15	66	20	100	SINAXIS	133
4	11	1	3	4	7	12	47	SINI	134
79	359	11	58	100	439	115	543	SINNAI	135
2	9	-	-	1	2	-	-	SIBIS	171
17	67	-	-	7	32	19	78	SIURGUS DONIGALA	136
24	107	2	5	11	43	32	121	SOLARUSSA	137
9	41	-	-	5	15	12	45	SOLEMINIS	138
3	13	-	-	-	-	13	52	SORRADILE	139
12	58	2	6	5	13	2	10	SUELLI	140
2	11	-	-	2	4	2	8	TADASUNI	141
50	218	6	18	49	193	90	366	TEBBALEA	142
19	88	2	16	19	53	167	676	TEULADA	143
5	19	1	6	1	1	4	9	TRAMATZA	144
4	16	1	2	1	2	10	37	TRATALIAS	145
5	19	1	6	2	10	13	49	TULLI	146
6	18	1	4	3	9	2	14	TURBI	147
6	31	-	-	4	15	6	26	ULA' TIRSO	148
54	260	-	-	26	115	46	233	URAS	149
9	39	1	3	8	28	15	63	USELLUS	150
11	60	3	20	19	88	16	79	USSANA	151
6	26	-	-	4	18	6	19	USSARAMANNA	152
29	137	1	4	33	171	36	156	UTA	153
9	36	1	3	12	69	25	118	VALLERNOSA	154
57	265	7	33	67	283	111	489	VILLACIDRO	155
27	126	1	2	12	63	23	96	VILLANAR	156
22	108	1	6	29	120	27	108	VILLANASSARGIA	157
4	23	-	-	5	17	3	17	VILLANOVAFORRU	158
9	38	-	-	3	4	19	74	VILLANOVAFRANCA	159

Segue TAV. 12 — Famiglie residenti con il capo famiglia in condizion

Codice dei Comuni	C O M U N I	AGRICOLTURA, FORESTE, CACCIA E PESCA		INDUSTRIE ESTRATTIVE E MANIFATTURIERE		INDUSTRIE DELLE COSTRUZIONI E DELL'INSTALLAZIONE DI IMPIANTI		ENERGIA ELETTRICA, GAS E ACQUA		COMMERCIO	
		Famiglie	Componenti	Famiglie	Componenti	Famiglie	Componenti	Famiglie	Componenti	Famiglie	Componenti
160	VILLANOVA TRUSCHEDU	17	67	2	3	3	16	1	3	4	11
161	VILLAPUTZU	222	1.020	77	344	197	992	16	72	44	184
162	VILLASALTO	92	358	59	275	61	251	-	-	18	69
163	VILLA SAN PIETRO	53	252	17	75	25	117	-	-	11	29
164	VILLASINIUS	81	408	43	199	68	323	2	8	41	170
165	VILLASOR	362	1.630	215	934	159	707	41	193	61	263
166	VILLASPECIOSA	79	365	27	131	43	211	5	29	17	88
167	VILLAURBANA	183	851	23	103	31	149	4	17	26	106
168	VILLA VERDE	37	146	6	24	15	71	-	-	7	27
169	ZEDDIANI	108	455	9	29	26	102	-	-	12	50
170	ZERPALIU	82	397	20	98	12	53	1	7	4	16
	TOTALE PROVINCIA	26.895	122.661	25.263	114.665	17.747	83.098	3.473	16.638	15.152	63.407

professionale, per ramo di attività economica del capo famiglia

TRASPORTI E COMUNICAZIONI		CREDITO E ASSICURAZIONE		SERVIZI		PUBBLICA AMMINISTRAZIONE		C O M U N I	Codice del Comune
Famiglie	Componenti	Famiglie	Componenti	Famiglie	Componenti	Famiglie	Componenti		
-	-	-	-	1	3	3	15	VILLANOVA TRUSCHEDU	160
23	95	2	8	30	125	107	456	VILLAFUTZO	161
15	60	2	7	9	26	28	125	VILLASALTO	162
6	21	-	-	4	13	16	77	VILLA SAN PIETRO	163
17	81	1	6	8	29	29	127	VILLASIMIUS	164
62	274	1	4	34	130	80	327	VILLASOB	165
10	41	2	4	12	36	18	69	VILLASPECIOSA	166
13	69	1	3	19	78	11	57	VILLAUREANA	167
6	28	-	-	2	6	2	9	VILLA VERDE	168
3	10	-	-	6	24	1	6	ZEDDIANI	169
5	24	1	6	1	3	6	22	ZERPALIU	170
9.867	45.459	1.648	6.780	11.684	45.444	14.912	65.555	TOTALE PROVINCIA	

Tav. 13 — Famiglie residenti con il capo famiglia in condizione professionale, per settore di attività economica e posizione nella professione del capo famiglia

A — TOTALE

Codice dei Comuni	C O M U N I	P O S I Z I O N E N E L L A P R O F E S S I O N E D E L C A P O F A M I G L I A									
		Imprenditori e liberi professionisti		Lavoratori in proprio		Dirigenti e impiegati		Lavoratori dipendenti		Coadiuvanti	
		Famiglie	Componenti	Famiglie	Componenti	Famiglie	Componenti	Famiglie	Componenti	Famiglie	Componenti
001	ABBASANTA	6	29	127	486	57	230	133	539	3	7
002	AIDOMAGGIORE	1	1	58	214	6	23	32	117	-	-
078	ALBAGIARA	-	-	38	167	2	11	30	128	-	-
003	ALES	3	16	93	413	63	217	137	608	-	-
004	ALLAI	-	-	18	83	7	26	37	163	-	-
005	ARBOREA	3	8	292	1.779	91	357	137	576	5	13
006	ARBUS	11	54	238	1.048	99	425	528	2.578	6	25
007	ARDAULI	-	-	150	575	20	68	93	358	-	-
008	ARRUNGIA	2	11	74	308	5	22	37	167	-	-
009	ASSEMINI	29	128	449	2.033	237	1.047	1.175	5.570	3	13
010	ASSOLO	-	-	66	283	8	21	57	268	-	-
011	ASUNI	-	-	28	133	8	43	40	185	-	-
012	BALLAO	-	-	59	238	15	55	104	557	-	-
013	BARADILI	-	-	7	28	3	11	16	87	-	-
014	BARATILI SAN PIETRO	1	4	77	334	4	14	70	340	-	-
015	BARESSA	-	-	84	337	10	47	83	356	1	3
016	BARRALI	1	9	40	161	9	28	86	455	-	-
017	BARUMINI	3	15	88	366	28	102	105	485	1	8
018	BAULADU	-	-	48	150	12	45	46	184	-	-
019	BIDONI'	-	-	22	92	2	12	12	56	-	-
020	BONARCADO	5	16	59	263	20	78	152	660	-	-
021	BOBONEDDU	-	-	11	45	1	3	5	15	-	-
022	BUGGERRU	3	11	40	130	32	117	105	531	-	-
023	BURCEI	1	4	141	629	15	72	269	1.213	1	3
024	BUSACHI	2	4	145	616	30	111	120	593	2	4
025	CABRAS	9	36	558	2.537	51	226	435	1.957	1	2
026	CAGLIARI	1.411	6.125	5.801	24.457	16.135	65.004	15.576	72.116	251	922
027	CALASETTA	9	42	230	859	56	212	132	501	-	-
028	CAPOTERRA	19	80	162	745	119	526	851	4.323	-	-
029	CARBONIA	53	214	651	2.734	1.195	4.918	3.220	15.186	17	65
030	CARLOPORTE	16	59	317	1.103	199	700	636	2.479	4	17
031	COLLINAS	2	11	41	175	21	77	111	452	-	-
032	DECIMOMANNU	11	44	178	795	223	953	383	1.905	-	-
033	DECIMOPUTZU	19	85	215	1.007	36	147	253	1.208	1	5
034	DOLIANOVA	13	58	295	1.172	131	532	533	2.484	-	-
035	DONUS DE MARIA	3	11	46	229	14	69	149	725	-	-
036	DONUSNOVAS	23	99	184	759	85	390	486	2.576	3	11
037	DONORI'	1	4	82	412	20	68	183	921	1	2
039	FLUMINIMAGGIORE	3	16	169	699	48	218	247	1.260	3	10
040	FORDONGIANUS	8	42	59	267	22	96	59	291	-	-
041	FURTEI	3	12	71	284	21	80	208	917	-	-
042	GENURI	-	-	18	77	2	9	45	190	-	-
043	GESICO	1	6	122	637	7	41	52	287	-	-
044	GESTURI	7	30	68	224	22	94	109	503	2	13
045	GHILARZA	32	151	255	986	108	359	252	1.118	4	23
046	GIBA	11	63	233	1.074	58	228	358	1.837	-	-
047	GONI	1	5	28	150	5	21	54	332	-	-
048	GONNESA	9	41	125	516	82	353	473	2.417	3	20
049	GONNOSCODINA	1	4	24	100	3	10	53	243	-	-
050	GONNOSPANADIGA	16	68	311	1.287	60	258	485	2.318	2	7
038	GONNOSNO'	1	5	53	211	10	23	79	351	-	-
051	GONNOSTRANATZA	4	15	48	214	19	75	68	323	-	-
052	GUAMAGGIORE	-	-	66	337	12	54	60	309	3	8
053	GUASILA	38	166	145	664	23	101	226	1.117	-	-
054	GUSPINI	57	232	389	1.649	295	1.252	984	4.690	19	66
055	IGLESIAS	55	238	675	2.845	966	4.056	2.487	12.153	18	67
056	LAS PLASSAS	-	-	16	77	8	30	19	92	-	-
057	LUNAMATRONA	5	18	144	623	21	63	176	764	-	-
058	MANDAS	7	37	145	657	59	264	173	870	1	4
059	MARACALAGONIS	1	5	163	738	55	208	422	1.965	1	3
060	MARRUBIU	6	24	214	935	67	258	327	1.514	-	-
061	MASULLAS	-	-	44	172	6	45	94	476	-	-
062	MILIS	6	28	88	387	24	101	72	327	1	8
063	MOGORELLA	5	21	55	246	8	35	29	162	-	-
064	MOGORO	4	22	297	1.242	50	180	322	1.518	4	17
065	MONASTIR	15	74	195	830	38	166	285	1.343	5	34
066	MURGONGIORI	1	3	59	259	11	59	87	457	1	8
067	MURAVERA	12	62	313	1.379	144	592	264	1.166	5	23
068	MUSEI	1	3	62	319	8	37	100	523	-	-
069	NARBOLIA	3	17	82	341	8	29	152	825	-	-
070	NARCAO	3	19	129	567	26	105	255	1.297	-	-
071	NEONELI	-	-	56	228	16	74	62	256	1	1
072	NORBELLO	1	3	63	273	17	79	48	223	-	-
073	NUGHEDU SANTA VITTORIA	1	6	19	85	9	48	32	154	-	-
074	NURACHI	3	11	92	362	7	33	109	513	-	-
075	NURAMINIS	10	48	129	552	63	244	252	1.115	1	3
076	NURECI	2	7	49	224	4	21	49	231	-	-
077	NUXIS	3	9	62	273	27	115	136	686	-	-
079	OLLASTRA SIMAXIS	1	4	73	307	3	10	72	380	-	-
080	ORISTANO	212	900	1.145	4.776	1.297	5.226	1.661	7.725	48	168
081	ORTACESUS	1	6	27	121	15	66	61	341	-	-

Segue TAV. 13 — Famiglie residenti con il capo famiglia in condizione professionale, per settore di attività economica e posizione nella professione del capo famiglia

A - TOTALE

Codice dei Comuni	C O M U N I	P O S I Z I O N E N E L L A P R O F E S S I O N E D E L C A P O F A M I G L I A									
		Imprenditori e liberi professionisti		Lavoratori in proprio		Dirigenti e impiegati		Lavoratori dipendenti		Coadiuvanti	
		Famiglie	Componenti	Famiglie	Componenti	Famiglie	Componenti	Famiglie	Componenti	Famiglie	Componenti
082	PABILLONIS	2	8	90	427	26	104	258	1.396	3	17
083	PALMAS ARBOREA	1	3	64	323	8	33	75	335	-	-
084	PAU	1	3	20	105	5	18	21	93	-	-
085	PAULI ARBAREI	-	-	53	226	5	14	47	221	-	-
086	PAULILATINO	7	28	208	811	27	92	150	628	1	3
087	PERDAIUS	1	1	64	330	10	45	101	502	1	4
088	PIMENTEL	-	-	64	293	8	35	91	446	-	-
173	POMPU	-	-	13	66	1	1	13	79	-	-
089	PORTOSCUSO	10	45	96	430	239	816	539	2.452	1	2
090	PULA	10	46	236	1.068	110	401	439	2.133	3	16
091	QUARTU SANT'ELENA	99	426	817	3.441	1.168	4.677	3.072	14.310	19	68
092	RIOLA SARDO	2	6	146	642	27	103	156	749	-	-
093	RUINAS	2	6	54	250	4	12	65	283	-	-
094	SANASSI	12	53	287	1.272	49	216	369	1.724	2	4
095	SANATZAI	6	27	81	342	11	36	134	618	1	1
096	SANUGHEO	23	121	290	1.312	28	118	223	988	1	3
097	SAN BASILIO	-	-	73	422	15	54	94	499	-	-
098	SAN GAVINO MONREALE	26	117	292	1.290	209	903	735	3.464	4	20
099	SAN GIOVANNI SUERGIU	3	15	198	878	47	210	532	2.645	-	-
100	SANLURI	35	148	404	1.732	138	515	583	2.744	6	21
101	SAN NICOLO' D'ARCIDANO	4	19	135	637	23	105	244	1.181	1	5
102	SAN NICOLO' GERREI	1	5	75	302	37	136	72	328	-	-
103	SAN SPERATE	10	46	214	1.018	35	145	462	2.198	-	-
104	SANTADI	6	21	228	1.048	59	242	341	1.801	1	4
105	SANTA GIUSTA	3	9	207	922	40	147	232	1.101	-	-
106	SANT'ANDREA PRIUS	2	9	86	403	22	79	112	556	1	3
172	SANT'ANNA ARRESI	1	5	99	454	20	65	208	1.022	3	10
107	SANT'ANTIOCO	35	163	596	2.432	307	1.232	969	4.622	8	33
108	SANT'ANTONIO RUINAS	-	-	28	106	7	38	37	213	1	1
109	SANTU LUSSURGIU	10	46	315	1.156	44	178	141	540	2	5
110	SAN VERO MILIS	11	43	193	772	23	92	132	616	-	-
111	SAN VITO	16	69	271	1.047	57	212	304	1.283	2	9
112	SARDARA	10	46	156	682	53	224	283	1.350	1	4
113	SARROCH	6	21	127	557	100	375	526	2.267	1	3
114	SEDILO	1	5	304	1.223	27	97	65	253	2	6
115	SEGARIU	-	-	67	310	11	43	146	690	-	-
116	SELARGIUS	48	241	322	1.411	358	1.434	1.271	6.251	9	41
117	SELEGAS	9	58	61	264	19	93	116	594	-	-
118	SENEGHE	3	7	149	582	22	107	90	383	-	-
119	SENIS	-	-	30	142	11	47	73	369	-	-
120	SENORRI'	6	30	223	990	74	295	262	1.278	1	5
121	SERDIANA	4	13	81	345	16	66	165	790	-	-
122	SERRAMANNA	15	65	436	1.882	108	416	719	3.409	3	15
123	SERRENTI	14	52	259	1.009	49	209	461	2.040	1	4
124	SESTU	25	111	380	1.697	111	467	887	4.271	12	41
125	SETTIMO SAN PIETRO	11	66	129	552	33	132	389	2.003	1	2
126	SETZU	-	-	19	69	1	2	14	67	-	-
127	SIAMAGGIORE	-	-	44	214	6	26	57	237	1	1
128	SIAMANNA-SIAPICCIA	-	-	80	435	15	56	86	407	-	-
129	SIDDI	2	9	38	179	10	62	92	477	-	-
130	SILIQUA	8	28	137	592	95	417	349	1.705	-	-
131	SILIUS	1	4	58	259	13	48	134	774	-	-
132	SIMALA	-	-	24	127	7	21	42	191	1	3
133	SINAXIS	2	5	69	304	17	69	163	814	-	-
134	SINI	1	3	57	220	11	31	72	284	-	-
135	SINNAI	17	70	288	1.243	144	586	908	4.430	5	22
171	SIRIS	-	-	15	94	3	11	16	104	-	-
136	SIURGUS DONIGALA	20	86	103	480	20	68	171	889	-	-
137	SOLARUSSA	6	24	174	725	31	94	162	716	2	7
138	SOLEMINIS	1	2	18	70	11	34	134	650	-	-
139	SORRADILE	-	-	36	142	20	74	22	93	-	-
140	SUBELLI	3	7	41	179	9	36	84	389	-	-
141	TADASUNI	-	-	28	97	3	11	14	50	-	-
142	TERRALBA	13	43	507	2.339	128	480	661	2.900	1	2
143	TEULADA	2	11	197	917	133	501	431	2.116	6	18
144	TRAMATZA	-	-	35	136	9	27	66	294	-	-
145	TRATALIAS	-	-	51	203	12	50	90	423	-	-
146	TULI	10	38	73	281	13	44	84	344	1	1
147	TURRI	2	6	32	122	6	18	53	238	-	-
148	ULA' TIRSO	8	30	47	212	12	51	57	307	-	-
149	URAS	7	30	152	624	45	205	291	1.424	-	-
150	USELLUS	4	18	69	276	17	66	103	513	2	12
151	USSANA	7	18	84	398	28	131	300	1.493	3	9
152	USSARAMANNA	-	-	51	225	10	37	65	304	-	-
153	UTA	10	48	186	886	54	223	414	2.159	-	-
154	VALLERNOSA	1	6	135	634	15	59	128	594	2	4
155	VILLACIDRO	14	69	618	2.844	183	707	1.069	4.846	3	11
156	VILLANAR	1	5	212	954	25	99	237	1.178	-	-
157	VILLANASSARGIA	7	19	157	691	62	291	270	1.271	5	18
158	VILLANOVAFORRU	3	11	57	254	8	48	51	240	-	-
159	VILLANOVAFRANCA	3	5	98	402	19	76	144	647	-	-

Segue TAV. 13 — Famiglie residenti con il capo famiglia in condizione professionale, per settore di attività economica e posizione nella professione del capo famiglia

A - TOTALE

Codice del Comune	C O M U N I	P O S I Z I O N E N E L L A P R O F E S S I O N E D E L C A P O F A M I G L I A									
		Imprenditori e liberi professionisti		Lavoratori in proprio		Dirigenti e impiegati		Lavoratori dipendenti		Coadiuvanti	
		Famiglie	Componenti	Famiglie	Componenti	Famiglie	Componenti	Famiglie	Componenti	Famiglie	Componenti
160	VILLANOVA TRUSCHEDU	-	-	15	51	5	23	11	44	-	-
161	VILLAPUTZU	10	41	234	1.044	113	449	359	1.751	2	11
162	VILLASALTO	7	25	137	540	22	80	118	526	-	-
163	VILLA SAN PIETRO	5	12	33	163	9	35	85	374	-	-
164	VILLASIMIUS	12	52	93	446	35	130	149	719	1	4
165	VILLASOR	12	60	340	1.475	83	322	579	2.600	1	5
166	VILLASPECIOSA	2	7	60	272	32	125	119	570	-	-
167	VILLAURBANA	-	-	128	547	30	132	153	754	-	-
168	VILLA VERDE	-	-	41	166	5	20	29	125	-	-
169	ZEDDIANI	-	-	84	327	3	13	78	336	-	-
170	ZERPALIÙ	-	-	44	199	9	36	79	391	-	-
	TOTALE PROVINCIA	2.902	12.594	31.712	136.749	28.165	113.626	63.312	298.677	550	2.061

Segue TAV. 13 — Famiglie residenti con il capo famiglia in condizione professionale, per settore di attività economica e posizione nella professione del capo famiglia

B - AGRICOLTURA, FORESTE, CACCIA E PESCA

Codice dei Comuni	COMUNI	POSIZIONE NELLA PROFESSIONE DEL CAPO FAMIGLIA									
		Imprenditori e liberi professionisti		Lavoratori in proprio		Dirigenti e impiegati		Lavoratori dipendenti		Coadiuvanti	
		Famiglie	Componenti	Famiglie	Componenti	Famiglie	Componenti	Famiglie	Componenti	Famiglie	Componenti
001	ABBASANTA	-	-	61	240	3	7	29	99	-	-
002	AIDONAGGIORE	-	-	45	171	-	-	21	80	-	-
078	ALBAGIARA	-	-	32	140	-	-	15	80	-	-
003	ALES	-	-	37	161	-	-	47	220	-	-
004	ALLAI	-	-	9	41	-	-	27	116	-	-
005	ARBOREA	-	-	259	1.647	29	115	45	196	2	7
006	ARBUS	-	-	83	374	-	-	24	77	2	7
007	ARDAULI	-	-	111	421	-	-	31	133	-	-
008	ARMUNGLIA	-	-	49	212	-	-	10	47	-	-
009	ASSEMINI	2	9	254	1.178	6	22	108	507	-	-
010	ASSOLO	-	-	41	177	-	-	52	252	-	-
011	ASUNI	-	-	10	65	2	10	8	45	-	-
012	BALLAO	-	-	32	137	-	-	6	29	-	-
013	BARADILI	-	-	6	25	1	2	15	83	-	-
014	BARATILI SAN PIETRO	-	-	65	281	-	-	48	238	-	-
015	BARESSA	-	-	60	237	-	-	74	317	1	3
016	BARRALI	-	-	27	108	-	-	55	292	-	-
017	BARUMINI	-	-	46	213	1	1	54	246	-	-
018	BAULADU	-	-	31	87	-	-	26	86	-	-
019	BIDONI'	-	-	21	86	-	-	10	49	-	-
020	BONARCADO	2	8	35	165	-	-	74	323	-	-
021	BORONEDDU	-	-	8	32	-	-	-	-	-	-
022	BUGGERU	-	-	14	42	-	-	7	29	-	-
023	BURCEI	-	-	87	399	1	11	116	510	1	3
024	BUSACHI	-	-	84	355	-	-	70	330	-	-
025	CAERAS	-	-	338	1.535	4	19	227	1.033	-	-
026	CAGLIARI	35	177	516	2.369	163	681	327	1.586	9	28
027	CALASETTA	1	5	171	636	4	13	65	240	-	-
028	CAPCERRA	3	15	85	406	7	36	223	1.169	-	-
029	CARBONIA	-	-	117	506	17	72	62	290	2	5
030	CARLOFORTE	-	-	109	430	5	19	37	158	-	-
031	COLLINAS	-	-	26	111	4	14	61	248	-	-
032	DECIMOMANNU	-	-	81	374	12	53	99	470	-	-
033	DECIMOPUTZU	9	42	144	703	2	9	166	801	1	5
034	DOLIANOVA	-	-	131	537	5	23	182	896	-	-
035	DOMUS DE MARIA	1	3	31	151	2	8	59	295	-	-
036	DOMUSNOVAS	3	21	72	319	3	16	31	116	-	-
037	DONORI'	-	-	55	291	2	7	88	402	-	-
039	FLUMINIMAGGIORE	-	-	72	321	1	4	21	96	-	-
040	FORDONGIANUS	-	-	32	146	-	-	7	19	-	-
041	FURTEI	-	-	35	139	-	-	123	536	-	-
042	GENURI	-	-	11	45	-	-	35	145	-	-
043	GESICO	-	-	112	584	1	6	31	184	-	-
044	GESTURI	1	3	37	127	-	-	85	370	-	-
045	GHILARZA	-	-	123	460	2	4	28	117	-	-
046	GIBA	-	-	132	628	-	-	125	617	-	-
047	GONI	-	-	18	100	-	-	10	59	-	-
048	GONNESA	-	-	31	132	-	-	17	61	-	-
049	GONNOSCODINA	-	-	18	70	-	-	30	121	-	-
050	GONNOSFANADIGA	-	-	148	621	-	-	143	703	1	5
038	GONNOSNO'	1	5	35	143	-	-	31	114	-	-
051	GONNOSTRAMATZA	-	-	31	136	1	4	34	151	-	-
052	GUANAGGIORE	1	3	50	260	1	4	42	212	1	3
053	GURSILA	1	4	111	515	1	5	161	820	-	-
054	GUSPINI	2	10	133	520	5	20	82	353	1	4
055	IGLESIAS	-	-	125	551	7	26	48	198	3	8
056	LAS PLASSAS	-	-	11	49	2	3	11	57	-	-
057	LUNAMATRONA	1	2	91	409	-	-	86	349	-	-
058	MARDAS	1	3	94	460	2	8	91	441	-	-
059	MARACALAGONIS	-	-	74	347	-	-	147	695	-	-
060	MARRUBIU	-	-	148	674	4	15	142	680	-	-
061	MASULLAS	-	-	29	108	-	-	39	219	-	-
062	MILIS	-	-	28	129	1	5	44	211	-	-
063	MOGORELLA	-	-	47	210	-	-	17	102	-	-
064	MOGORO	-	-	146	600	-	-	96	438	-	-
065	MONASTIR	-	-	108	463	3	13	57	258	2	14
066	MORGONGIORI	-	-	42	204	1	2	37	219	1	8
067	MURavera	-	-	219	1.017	10	47	96	464	1	3
068	MUSEI	1	3	53	273	3	9	30	147	-	-
069	NARBOLIA	-	-	48	211	-	-	92	494	-	-
070	NARCAO	-	-	81	364	1	5	25	97	-	-
071	NEONELI	-	-	37	153	1	5	26	93	1	1
072	NOBBELLO	-	-	50	206	1	1	2	11	-	-
073	NUGHEDU SANTA VITTORIA	-	-	11	40	2	10	23	109	-	-
074	NURACHI	2	6	71	276	-	-	67	311	-	-
075	NURAMINIS	2	14	89	404	6	21	88	386	1	3
076	NURECI	1	6	35	159	-	-	35	172	-	-
077	NUXIS	-	-	36	167	1	5	15	64	-	-
079	OLLASTRA SIMAXIS	-	-	54	226	-	-	44	259	-	-
080	ORISTANO	14	53	316	1.435	23	109	165	771	1	1
081	ORTACESUS	-	-	16	77	3	11	25	145	-	-

Segue TAV. 13 — Famiglie residenti con il capo famiglia in condizione professionale, per settore di attività economica e posizione nella professione del capo famiglia

B - AGRICOLTURA, FORESTE, CACCIA E PESCA

Codice dei Comuni	C O M U N I	P O S I Z I O N E N E L L A P R O F E S S I O N E D E L C A P O F A M I G L I A									
		Imprenditori e liberi professionisti		Lavoratori in proprio		Dirigenti e impiegati		Lavoratori dipendenti		Coadiuvanti	
		Famiglie	Componenti	Famiglie	Componenti	Famiglie	Componenti	Famiglie	Componenti	Famiglie	Componenti
082	PABILLONIS	1	4	50	235	1	3	120	670	1	2
083	PALMAS ARBOREA	-	-	56	288	-	-	36	141	-	-
084	PAU	-	-	16	84	-	-	9	35	-	-
085	PAULI ARBAREI	-	-	41	178	-	-	25	119	-	-
086	PAULILATINO	-	-	150	600	1	7	48	194	1	3
087	PERDAXIUS	-	-	46	248	1	2	22	99	1	4
088	PIMENTEL	-	-	42	193	-	-	40	188	-	-
173	POMPU	-	-	6	29	-	-	8	49	-	-
089	PORTOSCUSO	-	-	28	138	2	12	6	6	-	-
090	PULA	2	5	130	620	30	112	192	930	1	6
091	QUARTU SANT'ELENA	4	15	173	744	19	70	140	621	1	4
092	RIOLA SARDO	-	-	109	487	-	-	103	516	-	-
093	RUINAS	-	-	36	170	-	-	42	176	-	-
094	SANASSI	1	1	181	809	6	23	147	668	1	3
095	SAMATZAI	-	-	64	281	2	4	40	191	-	-
096	SANUGHEO	-	-	217	990	-	-	78	337	-	-
097	SAN BASILIO	-	-	55	335	-	-	21	135	-	-
098	SAN GAVINO MONREALE	3	14	110	524	9	40	76	368	-	-
099	SAN GIOVANNI SUERGIU	-	-	129	567	1	5	64	324	-	-
100	SANLURI	-	-	197	869	5	25	164	788	-	-
101	SAN NICOLO' D'ARCIDANO	-	-	78	361	3	15	137	679	1	5
102	SAN NICOLO' GERREI	-	-	54	226	-	-	12	53	-	-
103	SAN SPERATE	-	-	132	631	1	9	100	475	-	-
104	SANTADI	-	-	123	604	2	9	137	728	1	4
105	SANTA GIUSTA	-	-	143	649	-	-	87	430	-	-
106	SANT'ANDREA PRIUS	-	-	44	217	-	-	30	161	-	-
172	SANT'ANNA ARRESI	-	-	54	260	-	-	77	385	-	-
107	SANT'ANTIOCO	5	16	310	1.301	5	18	90	499	3	8
108	SANT'ANTONIO RUINAS	-	-	21	83	-	-	19	110	-	-
109	SANTU LOSSURGIU	-	-	204	752	2	9	92	309	-	-
110	SAN VERO MILIS	-	-	145	584	1	2	88	388	-	-
111	SAN VITO	-	-	166	644	4	8	103	417	-	-
112	SARDARA	-	-	84	388	3	11	35	156	-	-
113	SARROCH	1	5	58	261	4	16	48	222	-	-
114	SEDILO	-	-	211	842	-	-	9	23	-	-
115	SEGARIU	-	-	44	209	-	-	70	332	-	-
116	SELARGIUS	-	-	60	275	5	26	38	176	1	9
117	SELEGAS	6	38	38	171	2	13	69	342	-	-
118	SENBEGHE	-	-	-	-	-	-	1	7	-	-
119	SENIS	-	-	11	52	-	-	25	149	-	-
120	SENOREI'	-	-	128	564	7	30	87	384	1	5
121	SERDIANA	1	4	47	206	1	2	85	405	-	-
122	SERRAMANNA	-	-	271	1.160	6	17	239	1.251	1	4
123	SERRENTI	-	-	166	625	1	5	201	899	-	-
124	SESTU	2	4	214	966	1	4	144	650	3	10
125	SETTIMO SAN PIETRO	-	-	73	326	-	-	103	516	-	-
126	SETZU	-	-	17	63	-	-	11	59	-	-
127	SIAMAGGIORE	-	-	37	199	-	-	21	86	1	1
128	SIAMANNA-SIAPICCIA	-	-	66	372	1	3	62	292	-	-
129	SIDDI	2	9	25	106	-	-	47	201	-	-
130	SILIQUA	-	-	79	335	-	-	49	232	-	-
131	SILIUS	-	-	37	172	-	-	12	62	-	-
132	SIMALA	-	-	15	67	-	-	17	66	1	3
133	SINAXIS	-	-	37	159	1	4	46	209	-	-
134	SINI	-	-	41	167	-	-	44	175	-	-
135	SINNAI	-	-	147	643	4	17	159	799	-	-
171	SIRIS	-	-	14	91	-	-	8	58	-	-
136	SIURGUS DONIGALA	10	43	61	291	1	4	92	485	-	-
137	SOLARUSSA	-	-	109	461	-	-	60	246	-	-
138	SOLEHINIS	1	2	6	31	-	-	64	338	-	-
139	SORRADILE	-	-	23	85	-	-	15	57	-	-
140	SUELLI	-	-	22	100	1	9	51	224	-	-
141	TADASUNI	-	-	25	85	-	-	4	11	-	-
142	TERRALBA	-	-	313	1.487	12	62	314	1.345	-	-
143	TEULADA	-	-	105	520	1	6	92	463	1	2
144	TRAMATZA	-	-	24	102	2	8	21	79	-	-
145	TRATALIAS	-	-	37	155	1	4	25	120	-	-
146	TULLI	1	3	50	186	-	-	56	232	1	1
147	TURRI	1	2	18	74	-	-	44	205	-	-
148	ULA' TIRSO	4	14	38	170	-	-	16	93	-	-
149	URAS	-	-	97	400	-	-	93	449	-	-
150	USELLUS	-	-	44	164	-	-	51	253	2	12
151	USSANA	1	2	53	242	2	9	110	501	1	4
152	USSARAMANNA	-	-	33	142	-	-	46	222	-	-
153	UTA	1	4	136	666	6	24	183	946	-	-
154	VALLERMOSA	-	-	98	469	-	-	46	211	-	-
155	VILLACIDRO	-	-	362	1.653	8	36	194	853	-	-
156	VILLAMAR	-	-	126	569	-	-	154	762	-	-
157	VILLAMASSARGIA	-	-	111	477	7	30	55	280	1	4
158	VILLANOVAFORRU	-	-	48	220	-	-	24	107	-	-
159	VILLANOVAFRANCA	-	-	73	287	2	9	104	476	-	-

Segue TAV. 13 — Famiglie residenti con il capo famiglia in condizione professionale, per settore di attività economica e posizione nella professione del capo famiglia

B - AGRICOLTURA, FORESTE, CACCIA E PESCA

Codice del Comune	C O M U N I	P O S I Z I O N E N E L L A P R O F E S S I O N E D E L C A P O F A M I G L I A									
		Imprenditori e liberi professionisti		Lavoratori in proprio		Dirigenti e impiegati		Lavoratori dipendenti		Coadiuvanti	
		Famiglie	Componenti	Famiglie	Componenti	Famiglie	Componenti	Famiglie	Componenti	Famiglie	Componenti
160	VILLANOVA TRUSCHEDU	-	-	11	43	-	-	6	24	-	-
161	VILLAPUTZU	4	12	134	629	3	12	79	356	2	11
162	VILLASALTO	-	-	91	354	-	-	1	4	-	-
163	VILLA SAN PIETRO	2	4	20	121	-	-	31	127	-	-
164	VILLASINIUS	2	10	39	201	-	-	40	197	-	-
165	VILLASOR	1	7	227	1.007	2	4	132	612	-	-
166	VILLASPECIOSA	-	-	40	186	1	5	38	174	-	-
167	VILLAUBBANA	-	-	78	334	1	4	104	513	-	-
168	VILLA VERDE	-	-	27	108	-	-	10	38	-	-
169	ZEDDIANI	-	-	68	271	-	-	40	184	-	-
170	ZERPALIU	-	-	32	149	1	3	49	245	-	-
	TOTALE PROVINCIA	140	610	14.580	65.080	538	2.230	11.579	54.528	58	213

Segue TAV. 13 — Famiglie residenti con il capo famiglia in condizione professionale, per settore di attività economica e posizione nella professione del capo famiglia

C - INDUSTRIE

Codice del Comune	C O M U N I	P O S I Z I O N E N E L L A P R O F E S S I O N E D E L C A P O F A M I G L I A									
		Imprenditori e liberi professionisti		Lavoratori in proprio		Dirigenti e impiegati		Lavoratori dipendenti		Coadiuvanti	
		Famiglie	Componenti	Famiglie	Componenti	Famiglie	Componenti	Famiglie	Componenti	Famiglie	Componenti
001	ABBASANTA	3	13	23	67	4	23	44	180	-	-
002	AIDONAGGIORE	-	-	7	25	1	5	5	17	-	-
078	ALBAGIARA	-	-	3	12	-	-	11	35	-	-
003	ALES	-	-	19	90	2	8	60	260	-	-
004	ALLAI	-	-	1	7	-	-	7	37	-	-
005	ARBOREA	-	-	15	60	14	53	58	247	1	2
006	ARBUS	3	13	56	252	32	171	418	2.113	2	13
007	ARDAULI	-	-	21	81	2	14	50	181	-	-
008	ARMUNGIA	2	11	11	54	-	-	24	112	-	-
009	ASSEMINI	4	21	46	190	67	279	838	4.017	-	-
010	ASSOLO	-	-	12	46	-	-	4	13	-	-
011	ASUNI	-	-	14	52	1	4	26	118	-	-
012	BALLAO	-	-	10	38	1	4	92	495	-	-
013	BARADILI	-	-	1	3	-	-	1	4	-	-
014	BARATILI SAN PIETRO	-	-	5	21	-	-	16	70	-	-
015	BARRSA	-	-	8	35	1	5	8	32	-	-
016	BARRALI	1	9	5	22	1	5	20	91	-	-
017	BARUMINI	-	-	15	45	2	8	34	159	1	8
018	BAULADU	-	-	3	8	-	-	13	64	-	-
019	BIDONI'	-	-	-	-	1	8	1	6	-	-
020	BONARCADO	1	3	6	18	1	5	64	277	-	-
021	BORONEDDU	-	-	-	-	1	3	3	8	-	-
022	BUGGERRU	1	7	7	27	17	82	91	480	-	-
023	BURCEI	-	-	24	101	1	4	112	517	-	-
024	BUSACHI	-	-	34	143	-	-	36	207	2	4
025	CABRAS	1	4	95	409	7	23	143	634	-	-
026	CAGLIARI	347	1.529	1.577	6.680	2.609	10.475	6.109	28.803	55	204
027	CALASETTA	4	22	22	82	10	37	36	137	-	-
028	CAPOTERRA	5	24	23	110	34	148	526	2.656	-	-
029	CARBONIA	21	97	111	495	524	2.250	2.662	12.788	5	17
030	CARLOFORTE	8	30	92	318	35	124	265	1.061	-	-
031	COLLINAS	2	11	6	24	5	14	43	173	-	-
032	DECIMOMANNU	3	11	41	168	27	104	200	1.023	-	-
033	DECIMOPUTZU	4	19	23	102	6	21	57	252	-	-
034	DOLIANOVA	7	32	72	295	12	56	266	1.198	-	-
035	DONUS DE MARIA	1	4	6	28	2	5	68	329	-	-
036	DONUSNOVAS	8	34	48	182	38	195	397	2.166	-	-
037	DONORI'	-	-	13	59	1	4	65	333	1	2
039	FLUMININAGGIORE	2	12	33	132	19	105	196	1.015	2	5
040	FORDONGIANUS	3	11	15	69	3	12	43	237	-	-
041	FURTEI	1	5	10	37	4	16	71	318	-	-
042	GENURI	-	-	1	6	-	-	8	36	-	-
043	GESICO	-	-	1	3	-	-	13	65	-	-
044	GESTURI	1	5	11	35	8	29	20	120	-	-
045	GHILARZA	18	84	53	206	11	45	158	725	-	-
046	GIBA	7	43	35	127	7	25	205	1.078	-	-
047	GONI	-	-	2	8	1	5	44	273	-	-
048	GONNESA	5	27	32	125	53	229	417	2.165	1	3
049	GONNOSCODINA	1	4	1	4	-	-	20	108	-	-
050	GONNOSPANADIGA	5	22	81	334	9	36	296	1.409	1	2
038	GONNOSNO'	-	-	6	25	2	3	42	215	-	-
051	GONNOSTRANATZA	1	6	8	35	8	26	30	151	-	-
052	GUANAGGIORE	-	-	3	19	2	12	15	83	-	-
053	GUASILA	10	33	11	43	-	-	52	252	-	-
054	GUSPINI	23	100	86	356	130	589	776	3.760	3	13
055	IGLESIAS	14	63	143	597	402	1.804	1.788	8.955	2	8
056	LAS PLASSAS	-	-	-	-	-	-	4	20	-	-
057	LUNANATRONA	1	6	18	74	5	20	71	342	-	-
058	MANDAS	1	10	21	64	7	37	39	170	1	4
059	MARACALAGONIS	1	5	41	165	10	31	214	974	-	-
060	MARBUBIU	4	19	32	114	8	37	137	623	-	-
061	MASULLAS	-	-	4	16	-	-	47	223	-	-
062	MILIS	2	10	22	86	2	12	12	52	-	-
063	MOGOBELLA	2	10	3	15	2	9	12	60	-	-
064	MOGOBO	1	2	83	358	6	24	190	901	2	8
065	MONASTIR	2	14	39	148	6	27	176	845	1	4
066	MORGONGIORI	1	3	8	22	-	-	34	162	-	-
067	MURavera	9	48	24	96	17	62	93	404	1	6
068	MUSEI	-	-	2	14	-	-	55	295	-	-
069	MABBOLIA	-	-	21	70	1	3	45	266	-	-
070	MARCAO	-	-	12	41	5	17	215	1.125	-	-
071	MEONELI	-	-	5	17	1	5	31	144	-	-
072	MORBELLO	-	-	4	28	1	6	29	134	-	-
073	MUGHEDU SANTA VITTORIA	1	6	2	14	1	3	7	29	-	-
074	MURACHI	1	5	14	63	-	-	26	129	-	-
075	MURAMINIS	2	8	23	94	21	74	135	605	-	-
076	MURRCI	-	-	5	27	-	-	11	49	-	-
077	MUXIS	2	6	7	30	9	38	109	560	-	-
079	OLLASTRA SIMAXIS	1	4	10	32	-	-	17	83	-	-
080	ORISTANO	31	146	290	1.210	155	610	739	3.457	11	36
081	ORTACESUS	-	-	2	9	1	3	32	183	-	-

Segue TAV. 13 — Famiglie residenti con il capo famiglia in condizione professionale, per settore di attività economica e posizione nella professione del capo famiglia

C - INDUSTRIE

Codice dei Comuni	C O M U N I	P O S I Z I O N E N E L L A P R O F E S S I O N E D E L C A P O F A M I G L I A									
		Imprenditori e liberi professionisti		Lavoratori in proprio		Dirigenti e impiegati		Lavoratori dipendenti		Coadiuvanti	
		Famiglie	Componenti	Famiglie	Componenti	Famiglie	Componenti	Famiglie	Componenti	Famiglie	Componenti
082	PABILLONIS	-	-	15	60	-	-	112	601	-	-
083	PALMAS ARBOREA	-	-	5	17	1	3	19	99	-	-
084	PAU	-	-	1	4	1	3	8	45	-	-
085	PAULI ARBAREI	-	-	6	19	-	-	18	76	-	-
086	PAULILATINO	2	7	29	106	-	-	61	250	-	-
087	PERDAXIUS	1	1	6	30	-	-	70	360	-	-
088	PIMENTEL	-	-	6	27	-	-	43	220	-	-
173	POMPU	-	-	3	21	-	-	5	30	-	-
089	PORTOSCUSO	2	4	20	86	160	551	468	2.133	-	-
090	PULA	5	28	45	187	14	45	137	682	1	3
091	QUARTU SANT'ELENA	50	216	265	1.043	248	989	2.094	9.619	7	24
092	RIOLA SARDO	-	-	18	79	6	31	32	146	-	-
093	RUINAS	1	3	5	20	-	-	18	86	-	-
094	SAMASSI	5	28	51	220	8	43	179	859	-	-
095	SAMATZAI	1	2	9	37	3	12	79	373	1	1
096	SANUGHEO	14	79	49	215	6	6	128	591	1	3
097	SAN BASILIO	-	-	6	27	1	2	63	318	-	-
098	SAN GAVINO MONREALE	4	18	70	270	67	283	517	2.434	3	15
099	SAN GIOVANNI SUERGIU	2	9	16	70	5	19	387	1.933	-	-
100	SANLUERI	11	55	60	230	14	55	266	1.240	3	13
101	SAN NICOLO' D'ARCIDANO	-	-	25	115	7	31	96	456	-	-
102	SAN NICOLO' GERREI	-	-	6	22	1	4	48	220	-	-
103	SAN SPERATE	5	28	30	158	8	30	278	1.322	-	-
104	SANTADI	-	-	49	212	8	39	163	872	-	-
105	SANTA GIUSTA	2	6	21	73	2	8	90	430	-	-
106	SANT'ANDREA PRIUS	2	9	20	105	7	23	61	272	1	3
172	SANT'ANNA ARRESI	-	-	15	69	4	10	122	588	1	3
107	SANT'ANTIOCO	12	52	87	333	127	490	705	3.258	1	6
108	SANT'ANTONIO RUINAS	-	-	3	5	1	3	14	86	-	-
109	SANTU LUSSURGIU	6	28	54	194	1	4	32	152	-	-
110	SAN VERO MILIS	5	15	25	100	-	-	32	177	-	-
111	SAN VITO	6	26	34	135	8	34	166	695	-	-
112	SARDARA	1	7	22	82	27	116	224	1.074	-	-
113	SARROCH	2	6	31	133	51	173	431	1.846	-	-
114	SEDILO	-	-	57	239	5	14	43	176	1	4
115	SEGARIU	-	-	9	43	5	20	70	331	-	-
116	SELARGIUS	29	159	104	463	61	218	820	4.090	2	9
117	SELEGAS	2	14	5	17	4	15	38	219	-	-
118	SENEGHE	3	7	149	582	22	107	89	376	-	-
119	SENIS	-	-	12	56	-	-	47	212	-	-
120	SENOREI'	3	15	35	170	8	24	102	496	-	-
121	SERDIANA	2	8	7	28	7	24	54	263	-	-
122	SERRAMANNA	3	15	56	229	19	69	364	1.655	1	6
123	SERRENTI	3	8	29	125	11	54	206	890	1	4
124	SESTU	11	44	66	287	25	110	489	2.418	3	11
125	SETTIMO SAN PIETRO	5	38	14	40	6	31	237	1.256	1	2
126	SETZU	-	-	1	2	-	-	1	6	-	-
127	SIAMAGGIORE	-	-	2	3	-	-	21	87	-	-
128	SIAMANNA-SIAPICCIA	-	-	3	17	1	10	17	78	-	-
129	SIDDI	-	-	5	29	5	37	42	254	-	-
130	SILIQUA	3	12	15	58	11	58	186	907	-	-
131	SILIUS	-	-	7	25	8	34	120	704	-	-
132	SIMALA	-	-	2	15	1	7	18	88	-	-
133	SIMAXIS	2	5	15	79	2	7	64	451	-	-
134	SINI	-	-	8	26	-	-	21	84	-	-
135	SINNAI	6	27	67	280	31	118	558	2.702	2	10
171	SIRIS	-	-	1	3	-	-	8	46	-	-
136	SIURGUS DONIGALA	5	20	19	101	3	8	66	346	-	-
137	SOLARUSSA	3	10	40	171	4	10	64	299	-	-
138	SOLEMINIS	-	-	5	20	-	-	51	224	-	-
139	SOBRADILE	-	-	6	27	8	31	2	9	-	-
140	SUBLLI	1	5	10	35	1	4	21	105	-	-
141	TADASUNI	-	-	-	-	-	-	6	25	-	-
142	TERRALBA	4	16	71	280	17	76	273	1.208	-	-
143	TEULADA	-	-	32	135	1	2	263	1.329	2	9
144	TRAMATZA	-	-	3	7	1	2	38	183	-	-
145	TRATALIAS	-	-	7	26	4	25	56	267	-	-
146	TULLI	5	19	11	41	1	3	26	102	-	-
147	TURRI	-	-	2	5	1	3	7	24	-	-
148	ULA' TIRSO	1	4	2	9	6	27	34	179	-	-
149	URAS	1	3	20	77	2	4	116	574	-	-
150	USELLUS	-	-	7	34	-	-	44	227	-	-
151	USSANA	-	-	11	63	5	14	159	832	-	-
152	USSARAMANNA	-	-	6	23	1	2	15	70	-	-
153	UTA	3	23	18	85	5	24	172	898	-	-
154	VALLERMOSA	-	-	19	98	2	11	51	218	-	-
155	VILLACIDRO	4	26	86	400	85	309	749	3.410	1	2
156	VILLAMAR	-	-	33	155	2	8	58	297	-	-
157	VILLAMASSARGIA	1	1	20	85	21	120	176	815	2	10
158	VILLANOVAFORRU	-	-	3	12	3	16	22	115	-	-
159	VILLANOVAFRANCA	-	-	13	69	1	7	30	134	-	-

Segue TAV. 13 — Famiglie residenti con il capo famiglia in condizione professionale, per settore di attività economica e posizione nella professione del capo famiglia

C - INDUSTRIE

Codice dei Comuni	C O M U N I	P O S I Z I O N E N E L L A P R O F E S S I O N E D E L C A P O F A M I G L I A									
		Imprenditori e liberi professionisti		Lavoratori in proprio		Dirigenti e impiegati		Lavoratori dipendenti		Coadiuvanti	
		Famiglie	Componenti	Famiglie	Componenti	Famiglie	Componenti	Famiglie	Componenti	Famiglie	Componenti
160	VILLANOVA TRUSCHEDU	-	-	1	2	-	-	5	20	-	-
161	VILLAPUTZO	5	23	38	161	16	63	231	1.161	-	-
162	VILLASALTO	-	-	26	106	6	27	88	393	-	-
163	VILLA SAN PIETRO	-	-	5	21	1	4	36	167	-	-
164	VILLASIMIUS	3	18	24	102	-	-	86	410	-	-
165	VILLASOR	6	36	52	198	30	129	326	1.466	1	5
166	VILLASPECIOSA	-	-	9	39	6	27	60	305	-	-
167	VILLAURBANA	-	-	18	76	5	21	35	172	-	-
168	VILLA VERDE	-	-	7	29	-	-	14	66	-	-
169	ZEDDIANI	-	-	4	11	1	4	30	116	-	-
170	ZERFALIU	-	-	7	30	2	10	24	118	-	-
	TOTALE PROVINCIA	832	3.794	6.110	25.370	5.631	23.046	33.782	161.709	128	482

Segue TAV. 13 — Famiglie residenti con il capo famiglia in condizione professionale, per settore di attività economica e posizione nella professione del capo famiglia

D - ALTRE ATTIVITÀ

Codice dei Comuni	COMUNI	POSIZIONE NELLA PROFESSIONE DEL CAPO FAMIGLIA									
		Imprenditori e liberi professionisti		Lavoratori in proprio		Dirigenti e impiegati		Lavoratori dipendenti		Coadiuvanti	
		Famiglie	Componenti	Famiglie	Componenti	Famiglie	Componenti	Famiglie	Componenti	Famiglie	Componenti
001	ABBASANTA	3	16	43	179	50	200	60	260	3	7
002	AIDONAGGIORE	1	1	6	18	5	18	6	20	-	-
078	ALBAGIARA	-	-	3	15	2	11	4	13	-	-
003	ALES	3	16	37	162	61	209	30	128	-	-
004	ALLAI	-	-	8	35	7	26	3	10	-	-
005	ARBOREA	3	8	18	72	48	189	34	133	2	4
006	ARBUS	8	41	99	422	67	254	86	388	2	5
007	ARDAULI	-	-	18	73	18	54	12	44	-	-
008	ARMUNGIA	-	-	14	42	5	22	3	8	-	-
009	ASSEMINI	23	98	149	665	164	746	229	1.046	3	13
010	ASSOLO	-	-	13	60	8	21	1	3	-	-
011	ASUNI	-	-	4	16	5	29	6	22	-	-
012	BALLAO	-	-	17	63	14	51	6	33	-	-
013	BARADILI	-	-	-	-	2	9	-	-	-	-
014	BARATILI SAN PIETRO	1	4	7	32	4	14	6	32	-	-
015	BARRESSA	-	-	16	65	9	42	1	7	-	-
016	BARRALI	-	-	8	31	8	23	11	72	-	-
017	BARUMINI	3	15	27	108	25	93	17	80	-	-
018	BAULADU	-	-	14	55	12	45	7	34	-	-
019	BIDONI*	-	-	1	6	1	4	1	1	-	-
020	BONARCADO	2	5	18	80	19	73	14	60	-	-
021	BORONEDDU	-	-	3	13	-	-	2	7	-	-
022	BUGGERU	2	4	19	61	15	35	7	22	-	-
023	BURCHI	1	4	30	129	13	57	41	186	-	-
024	BUSACHI	2	4	27	118	30	111	14	56	-	-
025	CABRAS	8	32	125	593	40	184	65	290	1	2
026	CAGLIARI	1.029	4.419	3.708	15.408	13.363	53.848	9.140	41.727	187	690
027	CALASETTA	4	15	37	141	42	162	31	124	-	-
028	CAPOTERRA	11	41	54	229	78	342	102	498	-	-
029	CARBONIA	32	117	423	1.733	654	2.596	496	2.108	10	43
030	CARLOFORTE	8	29	116	355	159	557	334	1.260	4	17
031	COLLINAS	-	-	9	40	12	49	7	31	-	-
032	DECIMOHANNU	8	33	56	253	184	796	84	412	-	-
033	DECIMOPUTZU	6	24	48	202	28	117	30	155	-	-
034	DOLIANOVA	6	26	92	340	114	453	85	390	-	-
035	DONUS DE MARIA	1	4	9	50	10	56	22	101	-	-
036	DONUSNOVAS	12	44	64	258	44	179	58	294	3	11
037	DONORI*	1	4	14	62	17	57	30	186	-	-
039	FLUMINIMAGGIORE	1	4	64	246	28	109	30	149	1	5
040	FORDONGIANUS	5	31	12	52	19	84	9	35	-	-
041	FURTEI	2	7	26	108	17	64	14	63	-	-
042	GENURI	-	-	6	26	2	9	2	9	-	-
043	GESICO	1	6	9	50	6	35	8	38	-	-
044	GESTURI	5	22	20	62	14	65	4	13	2	13
045	GHILARZA	14	67	79	320	95	310	66	276	4	23
046	GIBA	4	20	66	319	51	203	28	142	-	-
047	GONI	1	5	8	42	4	16	-	-	-	-
048	GONNESA	4	14	62	259	29	124	39	191	2	17
049	GONNOSCODINA	-	-	5	26	3	10	3	14	-	-
050	GONNOSFANADIGA	10	41	82	332	51	222	46	206	-	-
038	GONNOSNO*	1	5	12	43	8	20	6	22	-	-
051	GONNOSTRANATZA	2	6	9	43	10	45	4	21	-	-
052	GUANAGGIORE	-	-	13	58	9	38	3	14	2	5
053	GUASILA	27	129	23	106	22	96	13	45	-	-
054	GUSPINI	32	122	170	773	160	643	126	577	15	49
055	IGLESIAS	41	175	407	1.697	557	2.226	651	3.000	13	51
056	LAS PLASSAS	-	-	5	28	6	27	4	15	-	-
057	LUNAMATRONA	3	10	35	140	16	43	19	73	-	-
058	MANDAS	5	24	30	133	50	219	43	259	-	-
059	MARACALAGONIS	-	-	48	226	45	177	61	296	1	3
060	MARRUBIU	2	5	34	147	55	206	48	211	-	-
061	MASULLAS	-	-	11	48	6	45	8	34	-	-
062	MILIS	4	18	38	172	21	84	16	64	1	8
063	MOGORELLA	3	11	5	21	6	26	-	-	-	-
064	MOGORO	3	20	68	284	44	156	36	179	2	9
065	MONASTIR	13	60	48	219	29	126	52	240	2	16
066	MORGONGIORI	-	-	9	33	10	57	16	76	-	-
067	MURAVERA	3	14	70	266	117	483	75	298	3	14
068	MUSEI	-	-	7	32	5	28	15	81	-	-
069	MARBOLIA	3	17	13	60	7	26	15	65	-	-
070	MARCAO	3	19	36	162	20	83	15	75	-	-
071	MEONELI	-	-	14	58	14	64	5	19	-	-
072	NORBELLO	1	3	9	39	15	72	17	78	-	-
073	NUGHEDU SANTA VITTORIA	-	-	6	31	6	35	2	16	-	-
074	NURACHI	-	-	7	23	7	33	16	73	-	-
075	NURAHINIS	6	26	17	54	36	149	29	124	-	-
076	NURECI	1	1	9	38	4	21	3	10	-	-
077	NULIS	1	3	19	76	17	72	12	62	-	-
079	OLLASTRA S'INAXIS	-	-	9	49	3	10	11	38	-	-
080	ORISTANO	167	701	539	2.131	1.119	4.507	757	3.497	36	131
081	ORTACESUS	1	6	9	35	11	52	4	13	-	-

Segue TAV. 13 — Famiglie residenti con il capo famiglia in condizione professionale, per settore di attività economica e posizione nella professione del capo famiglia

D - ALTRE ATTIVITÀ

Codice dei Comuni	C O M U N I	P O S I Z I O N E N E L L A P R O F E S S I O N E D E L C A P O F A M I G L I A									
		Imprenditori e liberi professionisti		Lavoratori in proprio		Dirigenti e impiegati		Lavoratori dipendenti		Coadiuvanti	
		Famiglie	Componenti	Famiglie	Componenti	Famiglie	Componenti	Famiglie	Componenti	Famiglie	Componenti
082	PABILLONIS	1	4	25	132	25	101	26	125	2	15
083	PALMAS ARBOREA	1	3	3	18	7	30	20	95	-	-
084	PAU	1	3	3	17	4	15	4	13	-	-
085	PAULI ARBAREI	-	-	6	29	5	14	4	26	-	-
086	PAULILATINO	5	21	29	105	26	85	41	184	-	-
087	PERDAXIUS	-	-	12	52	9	43	9	43	-	-
088	PIMENTEL	-	-	16	73	8	35	8	38	-	-
173	POMPU	-	-	4	16	1	1	-	-	-	-
089	PORTOSCUSO	8	41	48	206	77	253	65	313	1	2
090	PULA	3	13	61	261	66	244	110	521	1	7
091	QUARTU SANT'ELENA	45	195	379	1.654	901	3.618	838	4.070	11	40
092	RIOLA SARDO	2	6	19	76	21	72	21	87	-	-
093	RUINAS	1	3	13	60	4	12	5	21	-	-
094	SAMASSI	6	24	55	243	35	150	43	197	1	1
095	SAMATZAI	5	25	8	24	6	20	15	54	-	-
096	SAMUGHEO	9	42	24	107	26	112	17	60	-	-
097	SAN BASILIO	-	-	12	60	14	52	10	46	-	-
098	SAN GAVINO MONREALE	19	85	112	496	133	580	142	662	1	5
099	SAN GIOVANNI SUERGIU	1	6	53	241	41	186	81	388	-	-
100	SANLURI	24	93	147	633	119	435	153	716	3	8
101	SAN NICOLO' D'ARCIDANO	4	19	32	161	13	59	11	46	-	-
102	SAN NICOLO' GERREI	1	5	15	54	36	132	12	55	-	-
103	SAN SPERATE	5	18	52	229	26	106	84	401	-	-
104	SANTADI	6	21	56	232	49	194	41	201	-	-
105	SANTA GIUSTA	1	3	43	200	38	139	55	241	-	-
106	SANT'ANDREA FRIUS	-	-	22	81	15	56	21	123	-	-
172	SANT'ANNA ARRESI	1	5	30	125	16	55	9	49	2	7
107	SANT'ANTIOCO	18	95	199	798	175	724	174	865	4	19
108	SANT'ANTONIO RUINAS	-	-	4	18	6	35	4	17	1	1
109	SANTU LUSSURGIU	4	18	57	210	41	165	17	79	2	5
110	SAN VERO MILIS	6	28	23	88	22	90	12	51	-	-
111	SAN VITO	10	43	71	268	45	170	35	171	2	9
112	SARDARA	9	39	50	212	23	97	24	120	1	4
113	SARROCH	3	10	38	163	45	186	47	199	1	3
114	SEDILO	1	5	36	142	22	83	13	54	1	2
115	SEGARIU	-	-	14	58	6	23	6	27	-	-
116	SELARGIUS	19	82	158	673	292	1.190	413	1.985	6	23
117	SELEGAS	1	6	18	76	13	65	9	33	-	-
118	SENEGHE	-	-	-	-	-	-	-	-	-	-
119	SENIS	-	-	7	34	11	47	1	8	-	-
120	SENORBI'	3	15	60	256	59	241	73	398	-	-
121	SERDIANA	1	1	27	111	8	40	26	122	-	-
122	SERRAMANNA	12	50	109	493	83	330	116	503	1	5
123	SERRENTI	11	44	64	259	37	150	54	251	-	-
124	SESTU	12	63	100	444	85	353	254	1.203	6	20
125	SETTIMO SAN PIETRO	6	28	42	186	27	101	49	231	-	-
126	SETZU	-	-	1	4	1	2	2	2	-	-
127	SIAMAGGIORE	-	-	5	12	6	26	15	64	-	-
128	SIAMANNA-SIAPICCIA	-	-	11	46	13	43	7	37	-	-
129	SIDDI	-	-	8	44	5	25	3	22	-	-
130	SILIGUA	5	16	43	199	84	359	114	566	-	-
131	SILIUS	1	4	14	62	5	14	2	8	-	-
132	SINALA	-	-	7	45	6	14	7	37	-	-
133	SINAXIS	-	-	17	66	14	58	33	154	-	-
134	SINI	1	3	8	27	11	31	7	25	-	-
135	SINNAI	11	43	74	320	109	451	191	929	3	12
171	SIRIS	-	-	-	-	3	11	-	-	-	-
136	SIURGUS DONIGALA	5	23	23	88	16	56	13	58	-	-
137	SOLARUSSA	3	14	25	93	27	84	38	171	2	7
138	SOLEHINIS	-	-	7	19	11	34	19	88	-	-
139	SORBAILE	-	-	7	30	12	43	5	27	-	-
140	SUELLI	2	2	9	44	7	23	12	60	-	-
141	TADASUNI	-	-	3	12	3	11	4	14	-	-
142	TERRALEA	9	27	123	572	99	342	74	347	1	2
143	TEULADA	2	11	60	262	131	493	76	324	3	7
144	TRANATZA	-	-	8	27	6	17	7	32	-	-
145	TRATALIAS	-	-	7	22	7	21	9	36	-	-
146	TUILLI	4	16	12	54	12	41	2	10	-	-
147	TURRI	1	4	12	43	5	15	2	9	-	-
148	ULA' TIRSO	3	12	7	33	6	24	7	35	-	-
149	UBAS	6	27	35	147	43	201	82	401	2	4
150	USELLUS	4	18	18	78	17	66	8	33	-	-
151	USSANA	6	16	20	93	21	108	31	160	2	5
152	USSARAMANNA	-	-	12	60	9	35	4	12	-	-
153	UTA	6	21	32	135	43	175	59	315	-	-
154	VALLEBROSA	1	6	18	67	13	48	31	165	2	4
155	VILLACIDRO	10	43	170	791	90	362	126	583	2	9
156	VILLAMAR	1	5	53	230	23	91	25	119	-	-
157	VILLANASSARGIA	6	18	26	129	34	141	39	176	2	4
158	VILLANOVAFORRU	3	11	6	22	5	32	5	18	-	-
159	VILLANOVAFRANCA	3	5	12	46	16	60	10	37	-	-

Segue TAV. 13 — Famiglie residenti con il capo famiglia in condizione professionale, per settore di attività economica e posizione nella professione del capo famiglia
D - ALTRE ATTIVITÀ

Codice dei Comuni	C O M U N I	P O S I Z I O N E N E L L A P R O F E S S I O N E D E L C A P O F A M I G L I A									
		Imprenditori e liberi professionisti		Lavoratori in proprio		Dirigenti e impiegati		Lavoratori dipendenti		Coadiuvanti	
		Famiglie	Componenti	Famiglie	Componenti	Famiglie	Componenti	Famiglie	Componenti	Famiglie	Componenti
160	VILLANOVA TRUSCHEDU	-	-	3	6	5	23	-	-	-	-
161	VILLAPUTZU	1	6	62	254	94	374	49	234	-	-
162	VILLASALTO	7	25	20	80	16	53	29	129	-	-
163	VILLA SAN PIETRO	3	8	8	21	8	31	18	80	-	-
164	VILLASIMIUS	7	24	30	143	35	130	23	112	1	4
165	VILLASOB	5	17	61	270	51	189	121	522	-	-
166	VILLASPECIOSA	2	7	11	47	25	93	21	91	-	-
167	VILLAURBANA	-	-	32	137	24	107	14	69	-	-
168	VILLA VERDE	-	-	7	29	5	20	5	21	-	-
169	ZEDDIANI	-	-	12	45	2	9	8	36	-	-
170	ZERFALIU	-	-	5	20	6	23	6	28	-	-
	TOTALE PROVINCIA	1.930	8.190	11.022	46.299	21.996	88.350	17.951	82.440	364	1.366

Tav. 14 — Famiglie residenti con il capo famiglia in condizione non professionale per condizione del capo famiglia

Codice dei Comuni	C O M U N I	IN CERCA IN PRIMA OCCUPAZIONE		CASALINGHE		PERSONE RITIRATE DAL LAVORO		ALTRA CONDIZIONE	
		Famiglie	Componenti	Famiglie	Componenti	Famiglie	Componenti	Famiglie	Componenti
		001	ABBASANTA	-	-	62	147	164	533
002	AIDONAGGIORE	1	4	36	87	91	277	2	4
078	ALBAGIARA	1	2	13	27	34	110	2	7
003	ALES	5	14	33	79	257	772	10	38
004	ALLAI	-	-	15	33	97	286	2	7
005	ARBOREA	-	-	15	62	69	237	7	24
006	AREUS	1	3	307	760	734	3.256	51	104
007	ARDAULI	-	-	78	166	177	563	6	19
008	ARMUNGIA	-	-	30	60	104	399	6	14
009	ASSEMINI	6	27	185	549	528	2.040	48	207
010	ASSOLO	2	10	8	21	46	115	2	10
011	ASUNI	-	-	3	7	92	344	7	20
012	BALLAO	1	3	31	61	125	426	6	13
013	BARADILI	-	-	1	2	13	29	2	2
014	BARATILI SAN PIETRO	-	-	24	57	115	344	5	18
015	BARESSA	-	-	6	23	96	254	1	3
016	BARRALI	-	-	1	2	55	189	1	2
017	BARUMINI	2	6	12	28	183	618	6	15
018	BAULADU	-	-	20	41	69	142	7	18
019	BIDONI'	-	-	5	12	44	112	1	3
020	BONARCADO	-	-	30	84	246	772	3	9
021	BORONEDDU	-	-	9	18	35	109	1	4
022	BUGGERRU	-	-	55	109	143	451	8	29
023	BURCEI	1	4	52	131	165	551	3	11
024	BUSACHI	-	-	52	105	261	840	64	150
025	CABRAS	-	-	79	241	660	2.323	29	124
026	CAGLIARI	215	620	5.162	12.873	10.636	35.241	714	2.255
027	CALASETTA	2	4	112	176	217	600	4	10
028	CAPOTERRA	3	7	125	317	475	1.797	46	221
029	CARBONIA	47	127	673	1.835	1.648	5.353	120	414
030	CARLOFORTE	5	10	336	506	760	1.907	18	37
031	COLLINAS	-	-	40	77	91	240	29	93
032	DECIMOMANNU	-	-	64	197	252	881	12	40
033	DECIMOPUTZU	2	7	18	53	197	764	23	74
034	DOLIANOVA	6	17	70	187	625	1.979	28	104
035	DOMUS DE MARIA	-	-	27	60	52	169	14	61
036	DOMUSNOVAS	3	11	97	262	409	1.465	7	22
037	DONORI'	-	-	27	70	102	357	9	22
039	FLUMINIHAGGIORE	-	-	79	173	357	1.209	27	96
040	FORDONGIANUS	-	-	20	54	228	670	7	15
041	FURTEI	-	-	49	95	111	363	7	26
042	GENURI	-	-	4	30	87	259	1	2
043	GESICO	-	-	11	30	43	126	31	108
044	GESTURI	-	-	17	39	200	636	8	27
045	GHILARZA	3	6	154	283	299	908	27	67
046	GIBA	1	2	85	201	396	1.152	31	115
047	GONI	1	3	8	21	39	143	2	4
048	GONNESA	5	28	106	255	351	1.179	16	63
049	GONNOSCODINA	-	-	22	53	61	189	3	6
050	GONNOSFANADIGA	5	15	232	523	647	2.400	60	162
038	GONNOSNO'	-	-	16	39	118	327	1	4
051	GONNOSTRAMATZA	1	5	22	48	109	312	3	9
052	GUANAGGIORE	-	-	18	56	97	337	3	13
053	GUASILIA	1	4	61	133	243	854	17	54
054	GUSPINI	3	10	359	860	995	3.931	58	172
055	IGLESIAS	12	34	764	1.771	1.581	5.443	68	200
056	LAS PLASSAS	-	-	2	6	61	174	-	-
057	LUNAMATRONA	-	-	51	101	59	156	15	49
058	MANDAS	2	4	54	143	199	637	11	43
059	MARACALAGONIS	-	-	61	155	308	1.032	12	54
060	MARRUBIU	1	2	71	152	284	961	7	23
061	MASULLAS	-	-	45	116	144	588	2	2
062	NILIS	-	-	18	52	165	550	5	21
063	NOGOBELLA	-	-	12	26	40	121	4	15
064	NOGHO	1	3	67	162	469	1.435	8	25
065	MONASTIR	2	5	47	121	209	748	2	11
066	MORGONGIORI	-	-	25	52	113	370	7	35
067	MURAVERA	1	2	85	187	304	868	17	42
068	MUSEI	-	-	24	46	81	302	4	26
069	MARBOLIA	-	-	44	80	128	342	4	16
070	MARCAO	-	-	66	175	262	831	4	8
071	MEONELI	-	-	8	28	111	355	6	13
072	NORBELLO	-	-	31	82	108	334	1	2
073	NUGHEDU SANTA VITTORIA	1	4	2	2	133	447	3	7
074	NURACHI	1	1	28	69	134	395	5	13
075	NURAHINIS	-	-	26	73	309	962	10	22
076	NURBICI	-	-	17	38	42	144	1	1
077	NUXIS	-	-	55	133	195	583	-	-
079	OLLASTRA SIMAXIS	-	-	7	22	152	520	3	8
080	ORISTANO	30	95	571	1.373	1.435	4.945	107	394
081	ORTACESUS	-	-	8	39	77	351	8	20

Segue TAV. 14 — Famiglie residenti con il capo famiglia in condizione non professionale
per condizione del capo famiglia

Codice dei Comuni	C O M U N I	IN CERCA DI PRIMA OCCUPAZIONE		CASALINGHE		PERSONE RITIRATE DAL LAVORO		ALTRA CONDIZIONE	
		Famiglie	Componenti	Famiglie	Componenti	Famiglie	Componenti	Famiglie	Componenti
		082	PABILLONIS	-	-	67	186	246	996
083	PALMAS ABBOREA	-	-	19	32	49	183	-	-
084	PAU	-	-	3	7	90	279	2	4
085	PAULI ARBAREI	-	-	6	15	101	303	2	7
086	PAULILATINO	-	-	91	210	249	769	27	78
087	PERDAXIUS	-	-	18	56	153	486	1	1
088	PININTEL	1	1	8	38	93	322	6	25
173	POMPU	-	-	9	21	34	148	-	-
089	PORTOSCUSO	-	-	107	259	186	589	65	177
090	PULA	-	-	76	170	241	868	13	48
091	QUARTU SANT'ELENA	16	45	562	1.368	1.458	5.437	162	563
092	RIOLA SARDO	-	-	35	86	176	540	3	7
093	RUINAS	-	-	16	27	167	516	10	22
094	SABASSI	-	-	87	226	334	1.190	15	48
095	SAMATZAI	-	-	44	91	150	454	-	-
096	SANUGHEO	-	-	31	83	442	1.356	5	11
097	SAN BASILIO	-	-	14	32	138	499	-	-
098	SAN GAVINO MONREALE	1	4	209	570	549	2.107	46	195
099	SAN GIOVANNI SUERGIU	1	3	98	230	293	1.001	18	52
100	SANLURI	-	-	132	316	539	1.769	23	74
101	SAN NICOLO' D'ARCIDANO	-	-	24	61	182	534	11	43
102	SAN NICOLO' GERREI	-	-	26	54	140	403	1	2
103	SAN SPERATE	-	-	40	107	384	1.438	8	20
104	SANTADI	-	-	118	272	426	1.522	26	105
105	SANTA GIUSTA	1	3	43	106	149	495	5	14
106	SANT'ANDREA FRIUS	1	3	33	96	150	556	14	41
172	SANT'ANNA ARRESI	-	-	24	64	135	374	4	11
107	SANT'ANTIOCO	11	34	279	686	589	1.934	31	119
108	SANT'ANTONIO RUINAS	-	-	9	19	98	363	2	11
109	SANTU LUSSURGIU	1	2	166	331	276	811	11	31
110	SAN VERO MILIS	1	3	85	158	214	602	6	14
111	SAN VITO	1	3	87	147	476	1.240	102	201
112	SARDARA	3	12	65	168	454	1.601	9	34
113	SARROCH	2	6	42	89	187	563	7	20
114	SEDILO	1	2	107	226	233	689	17	35
115	SEGARIU	-	-	22	63	102	282	6	15
116	SELARGIUS	2	7	187	511	530	2.015	39	137
117	SELEGAS	1	1	23	45	127	422	1	1
118	SENEGHE	-	-	39	112	294	892	9	29
119	SENIS	-	-	18	42	95	399	6	15
120	SENOREI'	-	-	70	174	255	865	3	11
121	SERDIANA	-	-	28	75	107	359	12	40
122	SERRAMANNA	1	3	211	461	630	2.259	16	34
123	SERRENTI	-	-	80	163	371	1.113	25	72
124	SESTU	1	3	100	279	475	1.799	15	52
125	SETTIMO SAN PIETRO	1	1	73	244	156	568	2	11
126	SETZU	-	-	4	6	27	79	-	-
127	SIAMAGGIORE	-	-	4	11	100	354	2	7
128	SIAMANNA-SIAPICCIA	-	-	22	84	105	325	1	1
129	SIDDI	-	-	27	66	57	158	11	35
130	SILIQUA	-	-	105	227	273	1.020	11	28
131	SILIUS	1	1	34	114	65	206	2	4
132	SIMALA	-	-	14	27	66	198	-	-
133	SIMAXIS	-	-	11	25	190	679	4	8
134	SINI	-	-	14	35	64	189	14	29
135	SINNAI	4	18	160	357	536	1.922	31	112
171	SIRIS	-	-	4	6	23	75	-	-
136	SIURGUS DONIGALA	-	-	50	113	189	735	3	15
137	SOLARUSSA	1	2	67	152	193	671	13	44
138	SOLEMINIS	-	-	17	30	56	180	1	1
139	SORRADILE	-	-	20	50	141	374	-	-
140	SUELLI	-	-	29	78	104	350	1	3
141	TADASONI	-	-	5	10	48	112	5	15
142	TERRALBA	2	4	225	564	726	2.476	22	81
143	TEULADA	1	3	85	225	466	1.348	18	40
144	TRAMATZA	-	-	36	69	113	372	3	6
145	TRATALIAS	-	-	21	59	101	310	3	10
146	TULLI	-	-	35	70	177	522	15	40
147	TURRI	-	-	11	32	74	217	-	-
148	ULA' TIRSO	-	-	12	46	116	318	4	11
149	URAS	1	3	75	184	294	986	8	21
150	USELLUS	-	-	37	102	89	263	4	10
151	USSANA	2	9	14	32	157	608	5	12
152	USSARAMANNA	1	5	14	30	74	217	2	11
153	UTA	2	11	49	153	343	1.314	43	181
154	VALLERMOSSA	-	-	17	51	163	526	11	31
155	VILLACIDRO	1	2	291	721	874	3.306	46	147
156	VILLAMAR	-	-	21	39	272	764	5	12
157	VILLAMASSARGIA	-	-	55	104	238	762	8	14
158	VILLANOVAFORRU	-	-	30	62	75	226	2	5
159	VILLANOVAFRANCA	1	3	17	43	184	567	5	8

Segue TAV. 14 — Famiglie residenti con il capo famiglia in condizione non professionale per condizione del capo famiglia

Codice dei Comuni	C O M U N I	IN CERCA DI PRIMA OCCUPAZIONE		CASALINGHE		PERSONE RITIRATE DAL LAVORO		ALTRA CONDIZIONE	
		Famiglie	Componenti	Famiglie	Componenti	Famiglie	Componenti	Famiglie	Componenti
160	VILLANOVA TRUSCHEDU	1	3	1	1	73	228	1	1
161	VILLAPUTZU	3	10	117	292	370	1.183	12	37
162	VILLASALTO	1	3	23	51	276	773	5	17
163	VILLA SAN PIETRO	-	-	15	53	36	103	2	4
164	VILLASINIUS	-	-	72	147	126	424	10	33
165	VILLASOR	2	9	91	235	359	1.398	18	63
166	VILLASPECIOSA	-	-	18	39	76	338	3	11
167	VILLAURBANA	-	-	51	125	159	489	6	21
168	VILLA VERDE	1	4	11	14	89	280	5	21
169	ZEDDIANI	-	-	28	61	84	288	-	-
170	ZERFALIU	-	-	2	10	137	480	1	2
	TOTALE PROVINCIA	446	1.325	17.057	41.403	53.032	178.057	3.092	9.822

Tav. 15 — Famiglie residenti per ampiezza della famiglia

Codice dei Comuni	COMUNI	FAMIGLIE CON COMPONENTE									
		1	2	3	4	5	6	7	8	9 e più	
										Famiglie	Componenti
001	ABBASANTA	97	122	93	89	75	37	19	20	12	129
002	AIDOHAGGIORE	55	42	43	32	25	15	11	1	3	31
078	ALBAGIARA	21	20	25	14	12	13	5	5	5	47
003	ALES	88	137	106	101	70	42	26	8	23	225
004	ALLAI	36	30	42	20	23	10	6	4	5	47
005	ARBOREA	26	70	79	122	99	84	56	31	52	526
006	ARBUS	296	326	308	267	268	169	116	85	140	1.467
007	ARDAULI	86	96	110	108	74	27	13	6	4	38
008	ARNUNZIA	27	54	48	48	29	25	10	10	7	65
009	ASSEMINI	172	401	420	544	425	294	170	93	141	1.381
010	ASSOLO	35	35	35	20	27	6	10	8	13	133
011	ASUNI	25	33	22	30	30	12	9	6	11	122
012	BALLAO	49	64	49	52	48	35	13	16	15	152
013	BARADILI	6	8	4	11	5	4	2	1	1	10
014	BARATILI SAN PIETRO	38	69	48	45	38	24	16	8	10	101
015	BARESSA	33	53	67	48	32	21	18	6	3	31
016	BARRALI	16	38	24	26	35	21	13	6	14	138
017	BARUHINI	53	76	96	60	55	35	24	10	19	177
018	BAULADU	65	40	25	37	18	6	6	3	2	20
019	BIDONI'	23	21	8	11	8	6	2	3	4	40
020	BNARCADO	86	97	84	78	84	38	19	14	15	145
021	BOBONEDDU	12	13	11	16	4	3	3	-	-	-
022	BUGGERU	67	91	59	61	42	16	25	14	11	115
023	BURCEI	45	111	119	121	121	58	43	18	12	112
024	BUSACHI	108	154	107	103	84	49	36	17	18	172
025	CAERAS	145	322	341	329	286	168	103	54	74	727
026	CAGLIARI	5.273	9.608	10.011	11.721	9.206	4.741	2.397	1.300	1.644	16.552
027	CALASETTA	146	175	147	134	89	38	21	6	6	63
028	CAPOTERRA	145	263	282	300	291	215	114	66	124	1.228
029	CARBONIA	748	1.291	1.310	1.468	1.211	659	403	223	311	3.100
030	CARLOFORTE	422	581	470	467	224	84	26	9	8	78
031	COLLINAS	46	82	56	76	37	20	11	4	3	29
032	DECIMOMANNO	83	180	192	215	185	104	57	46	61	620
033	DECIMOPUTZU	64	97	125	143	125	84	61	24	41	397
034	DOLIANOVA	181	309	301	335	275	143	71	45	41	401
035	DONUS DE MARIA	34	46	47	52	37	31	23	14	21	205
036	DONUSNOVAS	147	222	170	215	184	131	89	47	92	929
037	DONORI'	37	72	70	65	65	35	31	20	30	293
039	FLUMINIMAGGIORE	149	181	116	132	129	92	60	30	44	437
040	FORDONGIANUS	78	89	58	60	39	28	23	17	11	105
041	FURTEI	44	105	82	81	72	45	24	5	12	115
042	GENURI	24	41	20	23	14	18	11	2	4	38
043	GESICO	30	41	36	40	30	19	20	24	27	259
044	GESTURI	67	88	74	83	52	29	16	10	14	143
045	GHILARZA	193	243	194	198	158	73	31	20	24	243
046	GIBA	179	220	172	168	149	104	70	49	62	614
047	GONI	15	23	13	16	15	16	7	17	16	159
048	GONNESA	143	212	162	179	187	98	82	41	66	678
049	GONNOSCODINA	24	32	29	36	20	14	4	3	5	50
050	GONNOSFANADIGA	261	356	280	306	243	127	102	61	82	822
038	GONNOSMO'	45	59	51	52	30	20	12	5	4	42
051	GONNOSTRAMATZA	49	56	46	32	38	21	12	13	7	70
052	GUANAGGIORE	24	42	37	57	27	27	19	10	16	157
053	GUASILIA	80	125	115	155	107	61	53	26	32	318
054	GUSPINI	359	514	507	577	504	282	162	114	140	1.388
055	IGLESIAS	770	1.177	1.064	1.153	969	575	371	232	315	3.131
056	LAS PLASSAS	19	22	18	17	10	8	5	3	4	37
057	LUNARATRONA	59	104	71	74	72	47	22	8	14	138
058	MANDAS	85	107	107	110	94	57	35	19	37	390
059	MARACALAGONIS	101	151	196	180	161	117	54	29	34	332
060	MARRUBIU	102	192	147	169	153	107	47	32	28	274
061	MASULLAS	37	68	54	41	50	30	17	14	24	239
062	MILIS	60	68	57	59	49	35	24	10	17	168
063	MOGOBELLA	9	32	29	30	22	13	7	2	9	93
064	MOGORO	164	241	205	211	165	104	66	32	34	332
065	MONASTIR	60	113	148	165	136	78	43	28	27	269
066	MORGONGIORI	31	70	52	42	22	34	26	7	20	196
067	MURAVERA	126	231	219	200	157	107	54	18	33	327
068	MUSEI	28	40	37	44	36	42	28	9	16	161
069	MARBOLIA	63	92	62	59	51	27	20	20	27	264
070	MARCAO	99	132	122	116	102	56	51	28	39	382
071	MEONELI	36	53	52	39	27	31	12	3	7	72
072	MORBELLO	48	52	40	38	29	31	16	9	6	57
073	MUGHEDU SANTA VITTORIA	30	42	34	30	23	16	10	5	10	96
074	MURACCHI	40	84	70	66	53	36	17	7	6	59
075	MURANINIS	93	151	166	136	107	66	41	16	24	236
076	MURECI	21	26	23	31	18	25	11	4	5	51
077	MUXIS	75	101	68	80	49	44	25	21	15	146
079	OLLASTRA SINAXIS	35	53	54	59	41	26	17	12	14	136
080	ORISTANO	638	1.131	1.142	1.332	1.001	587	318	182	175	1.739
081	ORTACESUS	13	30	26	26	29	19	24	16	14	134

ARCHIVIO

Segue Tav. 15 — Famiglie residenti per ampiezza della famiglia

Codice dei Comuni	C O M U N I	F A M I G L I E C O N C O M P O N E N T I									
		1	2	3	4	5	6	7	8	9 e più	
										Famiglie	Componenti
082	PABILLONIS	72	124	99	90	94	67	52	37	65	640
083	PALMAS ARBOREA	26	35	28	43	31	16	13	12	12	119
084	PAU	28	32	23	19	11	11	6	6	6	61
085	PAULI ARBAREI	37	53	24	33	26	17	9	5	10	104
086	PAULILATINO	136	172	141	97	99	45	35	14	21	206
087	PERDAXIUS	44	63	53	49	57	38	14	13	18	185
088	PIMENTEL	31	47	43	39	42	15	20	14	20	198
173	POMPU	13	5	9	12	5	13	2	4	7	68
089	PORTOSCUSO	160	232	240	216	166	81	61	37	50	523
090	PULA	118	155	192	207	191	111	47	40	67	648
091	QUARTO SANT'ELENA	665	1.214	1.295	1.386	1.220	657	386	237	313	3.173
092	RIOLA SARDO	74	95	96	95	70	45	27	17	26	256
093	RUINAS	44	82	51	46	46	20	19	5	5	48
094	SAMASSI	117	191	196	203	192	116	47	39	54	537
095	SAMATZAI	62	82	82	67	62	33	15	11	13	128
096	SANUGHEO	102	204	174	207	165	103	47	22	19	184
097	SAN BASILIO	35	56	49	45	41	34	23	22	29	286
098	SAN GAVINO MONREALE	168	360	336	393	345	170	121	87	91	914
099	SAN GIOVANNI SUERGIU	116	202	201	175	189	109	86	53	59	586
100	SANLURI	202	332	321	349	294	147	98	50	67	656
101	SAN NICOLA' D'ARCIDANO	61	101	100	128	95	48	37	29	25	256
102	SAN NICOLA' GERREI	56	78	57	69	42	20	16	5	9	89
103	SAN SPERATE	104	142	210	211	180	130	70	58	48	476
104	SANTADI	150	222	162	207	159	98	86	40	81	802
105	SANTA GIUSTA	58	114	116	135	99	67	48	22	21	214
106	SANT'ANDREA PRIUS	53	67	64	67	73	41	19	13	24	251
172	SANT'ANNA ARRESI	58	91	81	83	68	38	28	18	29	282
107	SANT'ANTIOCO	250	501	527	549	428	254	146	72	98	964
108	SANT'ANTONIO RUINAS	25	37	27	14	27	23	15	2	12	121
109	SANTU LUSSURGIU	203	217	169	152	101	76	22	12	14	137
110	SAN VERO MILIS	120	135	120	109	89	41	20	10	21	203
111	SAN VITO	207	352	250	226	165	51	32	16	17	163
112	SARDARA	134	181	149	194	142	95	67	31	41	405
113	SARROCH	112	170	182	198	133	84	58	30	31	296
114	SEDILO	135	180	129	127	91	34	32	13	16	159
115	SEGARIU	28	87	53	57	51	36	18	10	14	137
116	SELARGIUS	163	457	458	546	424	295	179	93	151	1.526
117	SELEGAS	41	66	62	57	39	39	15	13	25	253
118	SENEGHE	102	126	102	99	80	58	20	9	10	96
119	SENIS	24	42	30	42	34	18	16	9	18	186
120	SENOBBI'	102	148	142	153	150	78	56	27	38	386
121	SEBDIANA	41	79	65	80	55	33	25	13	22	222
122	SERRAMANNA	230	355	392	436	288	170	119	61	88	903
123	SERRENTI	144	242	249	264	158	91	48	31	33	311
124	SESTU	148	282	361	375	326	204	116	76	118	1.151
125	SETTIMO SAN PIETRO	62	123	136	130	112	85	52	32	63	653
126	SETZU	9	17	10	13	6	5	3	1	1	9
127	SIANAGGIORE	25	34	32	47	30	17	19	5	5	48
128	SIAMANNA-SIAPICCIA	34	55	47	46	45	27	19	17	19	183
129	SIDDI	29	56	31	28	28	17	22	13	13	140
130	SILIQUA	124	153	169	156	137	92	57	36	54	532
131	SILIUS	28	45	43	57	33	34	27	14	27	265
132	SINALA	18	46	25	20	11	11	11	7	5	48
133	SINAXIS	48	77	72	70	69	54	32	9	25	241
134	SINI	29	55	50	49	22	12	9	3	4	37
135	SINNAI	180	366	352	384	319	186	129	76	101	1.034
171	SIRIS	6	14	6	7	2	8	6	6	6	62
136	SIURGUS DONIGALA	47	97	91	93	73	55	43	27	30	288
137	SOLARUSSA	82	137	90	126	99	54	32	16	13	134
138	SOLEMINIS	23	42	39	48	38	16	13	8	11	110
139	SORBADILE	42	62	51	40	24	9	9	1	1	9
140	SORELLI	37	61	40	38	31	24	19	13	8	75
141	TADASUNI	21	34	19	10	8	8	3	-	-	-
142	TERRALBA	269	392	397	461	300	232	95	69	70	692
143	TEULADA	175	262	232	231	164	98	71	45	61	595
144	TRAMATZA	43	68	37	41	30	22	10	4	7	66
145	TRATALIAS	36	54	57	43	33	18	21	4	12	116
146	TULLI	68	70	97	94	42	17	12	4	4	37
147	TURRI	29	33	31	35	19	14	11	5	1	9
148	ULA' TIBSO	38	63	37	27	31	19	20	12	9	87
149	URAS	103	156	145	156	123	84	44	25	37	376
150	USELLUS	37	75	57	44	45	25	18	12	12	129
151	USSANA	53	82	90	97	95	75	42	24	42	424
152	USSARAMANNA	29	45	33	28	40	19	9	8	6	58
153	UTA	88	158	178	198	152	121	67	46	93	922
154	VALLERMOSA	53	87	90	74	60	33	33	15	27	263
155	VILLACIDRO	341	479	510	583	471	301	185	115	114	1.116
156	VILLANAR	102	149	131	128	92	58	48	20	45	442
157	VILLANASSARGIA	107	152	114	138	116	63	40	42	30	291
158	VILLANOVAFORBU	39	44	33	26	35	27	12	2	8	79
159	VILLANOVAFRANCA	72	103	74	64	59	51	22	11	15	152

Segue TAV. 15 — Famiglie residenti per ampiezza della famiglia

Codice dei Comuni	C O M U N I	F A M I G L I E C O N C O M P O N E N T I									
		1	2	3	4	5	6	7	8	9 e più	
										Famiglie	Componenti
160	VILLANGVA TRUSCHEDU	23	22	18	16	14	6	5	2	1	9
161	VILLAPUTZU	126	213	203	261	180	96	64	41	36	361
162	VILLASALTO	89	133	104	113	81	27	22	13	7	71
163	VILLA SAN PIETRO	22	33	29	31	28	18	10	7	7	71
164	VILLASIMIUS	79	80	74	91	56	50	28	19	21	202
165	VILLASOR	90	239	294	319	216	140	84	50	53	533
166	VILLASPECIOSA	37	39	34	53	60	29	27	19	12	118
167	VILLAURBANA	52	106	88	93	83	45	27	15	18	174
168	VILLA VERDE	28	42	31	31	20	12	9	6	2	18
169	ZEDDIANI	39	55	53	44	33	29	5	10	9	87
170	ZERFALIU	36	44	36	37	48	28	23	14	6	57
	TOTALE PROVINCIA	21.788	35.599	34.329	37.554	30.042	17.336	10.152	5.845	7.623	76.075

Tav. 16 — Abitazioni in complesso (occupate)

Codice dei Comuni	COMUNI	ABITAZIONI OCCUPATE							ABITA
		Numero	Superficie m ²	Stanze		Numero medio stanze per abitazione	Occupanti		Numero
				Totale	adibite esclusivamente o promiscuamente ad abitazione		Famiglie	Componenti	
001	ABBASANTA	540	50.290	2.553	2.522	4,7	552	1.966	75
002	AIDOMAGGIORE	222	15.946	899	894	4,0	227	727	33
078	ALBAGIARA	108	9.862	534	522	4,9	120	452	10
003	ALES	591	50.963	2.712	2.684	4,6	598	2.152	88
004	ALLAI	167	14.156	755	753	4,5	174	592	31
005	ARBorea	599	54.662	3.098	3.043	5,2	611	3.041	39
006	ARBUS	1.896	140.249	8.237	8.209	4,3	1.949	8.198	204
007	ARCAULI	495	39.902	2.088	2.070	4,2	522	1.743	84
008	ARMUNGIA	256	16.557	1.108	1.103	4,3	256	978	49
009	ASSEMINI	2.635	227.758	11.365	11.239	4,3	2.636	11.543	58
010	ASSOLO	185	16.513	905	895	4,9	188	726	19
011	ASUNI	175	13.224	691	687	3,9	177	731	13
012	BALLAO	332	23.605	1.350	1.332	4,1	336	1.332	52
013	BARADILI	41	4.010	206	201	5,0	41	157	9
014	BARATILI SAN PIETRO	290	23.080	1.323	1.313	4,6	295	1.110	18
015	BARRESSA	279	21.100	1.332	1.317	4,8	281	1.023	13
016	BARRALI	192	17.147	873	861	4,5	192	844	34
017	BARUMINI	409	31.218	1.509	1.498	3,7	428	1.643	5
018	BAULADU	186	18.842	900	884	4,8	202	580	47
019	BIDONI*	86	6.109	368	367	4,3	86	287	8
020	BONARCADO	465	42.563	2.148	2.109	4,6	511	1.868	82
021	BOBONEDDU	60	5.612	276	272	4,6	62	194	10
022	BUGGERRU	376	25.328	1.521	1.499	4,0	383	1.370	97
023	BURCEI	636	50.720	2.479	2.411	3,9	647	2.616	49
024	BUSACHI	654	55.679	3.190	3.132	4,9	669	2.403	79
025	CABRAS	1.774	167.976	7.156	7.085	4,0	1.814	7.428	445
026	CAGLIARI	51.962	4.738.101	230.686	229.371	4,4	55.110	217.216	3.248
027	CALASETTA	731	56.892	2.825	2.803	3,9	761	2.403	199
028	CAPOTERRA	1.661	126.228	6.667	6.573	4,0	1.786	7.968	129
029	CARBONIA	7.310	528.089	27.979	27.874	3,8	7.566	30.672	225
030	CARLOFORTE	2.186	135.528	7.489	7.443	3,4	2.273	6.785	233
031	COLLINAS	328	25.683	1.536	1.511	4,7	330	1.114	25
032	DECIMOMANNU	1.073	88.514	4.676	4.644	4,4	1.107	4.765	31
033	DECIMOPUTZU	746	67.087	3.543	3.428	4,7	759	3.340	3
034	DOLIANOVA	1.583	128.969	6.404	6.260	4,0	1.691	6.502	91
035	DONUS DE MARIA	293	17.983	998	992	3,4	297	1.292	152
036	DCHUSNOVAS	1.264	103.418	5.609	5.502	4,4	1.293	5.584	62
037	DONORI*	415	32.996	1.659	1.625	4,0	421	1.847	36
039	FLUMINIMAGGIORE	924	66.321	3.911	3.853	4,2	933	3.681	95
040	FORDONGIANUS	395	27.598	1.562	1.543	4,0	402	1.433	58
041	FURTEI	463	41.128	2.299	2.273	5,0	466	1.772	33
042	GENURI	151	13.996	661	661	4,4	154	555	29
043	GESICO	263	21.963	1.134	1.122	4,3	267	1.235	9
044	GESTURI	426	32.853	1.986	1.563	4,7	429	1.552	45
045	GHILARZA	1.091	108.910	5.482	5.394	5,0	1.134	3.901	109
046	GIBA	1.142	84.698	4.535	4.530	4,0	1.165	4.642	126
047	GONI	127	11.884	537	535	4,2	134	667	4
048	GONNESA	1.150	82.801	4.658	4.587	4,1	1.166	4.858	79
049	GONNOSCODINA	164	20.172	804	800	4,9	167	605	20
050	GONNOSPANADIGA	1.773	133.468	7.787	7.726	4,4	1.799	6.949	273
038	GONNOSNO*	278	24.279	1.212	1.200	4,4	278	960	69
051	GONNOSTRAMATZA	268	23.572	1.128	1.127	4,2	272	991	35
052	GUANAGGIORE	258	23.372	1.141	1.119	4,4	258	1.109	42
053	GUASILA	740	65.410	3.208	3.188	4,3	754	3.093	21
054	GUSPINI	3.052	241.446	13.344	13.190	4,4	3.143	12.819	108
055	IGLESIAS	6.350	478.876	25.757	25.627	4,1	6.577	26.656	395
056	LAS PLASSAS	105	8.874	490	481	4,7	106	379	13
057	LUNAHATROVA	468	36.550	2.171	2.152	4,6	471	1.774	43
058	MANDAS	646	57.716	3.095	3.014	4,8	649	2.654	64
059	MARACALAGONIS	951	84.666	3.758	3.712	4,0	1.021	4.152	147
060	MARRUBIU	955	76.583	4.437	4.397	4,6	969	3.851	106
061	MASULLAS	327	24.821	1.351	1.322	4,1	333	1.391	36
062	MILIS	365	34.139	1.737	1.702	4,8	372	1.460	55
063	MOGORELLA	144	14.665	745	738	5,2	148	608	31
064	MOGORO	1.166	97.035	5.437	5.338	4,7	1.219	4.597	147
065	MONASTIR	785	74.883	3.437	3.402	4,4	797	3.331	5
066	MORGONGIORI	293	18.954	1.198	1.177	4,1	302	1.236	44
067	MURavera	1.102	94.171	4.774	4.647	4,3	1.135	4.287	308
068	MUSEI	271	20.217	1.334	1.236	4,9	278	1.252	45
069	NARBOLIA	415	37.328	1.890	1.889	4,6	418	1.640	53
070	NARCAO	711	46.335	2.931	2.873	4,1	726	2.914	58
071	NEONELI	256	21.642	1.073	1.067	4,2	260	955	25
072	NORBELLO	268	24.975	1.205	1.203	4,5	269	996	30
073	NUGHEDU SANTA VITTORIA	199	13.155	761	750	3,8	200	753	29
074	NURACHI	369	34.553	1.734	1.726	4,7	379	1.397	56
075	NUBAMINIS	785	74.808	4.451	3.940	5,7	799	3.017	-
076	NURECI	164	10.437	730	719	4,5	164	666	12
077	NUXIS	468	31.783	2.002	1.976	4,3	478	1.799	21
079	OLLASTRA SIMAXIS	311	25.286	1.292	1.267	4,2	311	1.251	41
080	ORISTANO	6.244	608.450	29.469	29.045	4,7	6.496	25.574	755
081	ORTACESUS	191	16.844	928	925	4,9	194	938	6

non occupate); altri tipi di alloggio

ZIONI NON OCCUPATE		T O T A L E			ALTRI TIPI DI ALLOGGIO			C O M U N I	Codice del Comune
Stanze	Numero medio stanze per abitazione	Numero	Stanze	Numero medio stanze per abitazione	Numero	Occupanti			
						Famiglie	Componenti		
270	3,6	615	2.823	4,6	5	5	6	ABBASANTA	001
111	3,4	255	1.010	4,0	-	-	-	AIDONAGGIORE	002
40	4,0	118	574	4,9	-	-	-	ALBAGIARA	078
370	4,2	679	3.082	4,5	1	1	1	ALES	003
122	3,9	198	877	4,4	-	-	-	ALLAI	004
178	4,6	638	3.276	5,1	7	7	11	ARBOREA	005
815	4,0	2.100	9.052	4,3	14	14	18	ABBUS	006
313	3,7	579	2.401	4,1	-	-	-	ARDAULI	007
194	4,0	305	1.302	4,3	1	1	2	ARUNGIÀ	008
211	3,6	2.693	11.576	4,3	21	21	62	ASSEMINI	009
91	4,8	204	996	4,9	-	-	-	ASSOLO	010
49	3,8	188	740	3,9	1	1	1	ASUNI	011
203	3,9	384	1.553	4,0	1	1	7	BALLAO	012
42	4,7	50	248	5,0	1	1	2	BARADILI	013
77	4,3	308	1.400	4,5	1	1	1	BARATILI SAN PIETRO	014
63	4,8	292	1.395	4,8	-	-	-	BARRESSA	015
114	3,4	226	987	4,4	-	-	-	BARRALI	016
23	4,6	414	1.532	3,7	-	-	-	BARUMINI	017
166	3,5	233	1.066	4,6	-	-	-	BAULADU	018
43	5,4	94	411	4,4	-	-	-	BIDONI*	019
348	4,2	547	2.496	4,6	-	-	-	BONARCADO	020
40	4,0	70	316	4,5	-	-	-	BORONEDDU	021
335	3,5	473	1.856	3,9	1	1	4	BUGGERU	022
185	3,8	685	2.664	3,9	-	-	-	BURCEI	023
346	4,4	733	3.536	4,8	2	2	6	BUSACHI	024
1.333	3,0	2.219	8.489	3,8	3	3	4	CABRAS	025
13.320	4,1	55.210	244.006	4,4	541	564	1.745	CAGLIARI	026
702	3,5	930	3.527	3,8	-	-	-	CALASETTA	027
489	3,8	1.790	7.156	4,0	-	-	-	CAPOTEBBA	028
752	3,3	7.535	28.731	3,8	18	18	71	CARBONIA	029
701	3,0	2.419	8.190	3,4	6	7	11	CARLOPORTE	030
121	4,8	353	1.657	4,7	5	5	11	COLLINAS	031
130	4,2	1.104	4.806	4,4	1	1	3	DECIMOHANNU	032
15	5,0	749	3.558	4,8	-	-	-	DECIMOPUTZU	033
335	3,7	1.674	6.739	4,0	-	-	-	DOLIANOVA	034
543	3,6	445	1.541	3,5	1	1	10	DONUS DE MARIA	035
235	3,8	1.326	5.844	4,4	2	2	3	DONUSNOVAS	036
121	3,4	451	1.780	3,9	-	-	-	DONOBI*	037
321	3,4	1.019	4.232	4,2	-	-	-	FLUMINIMAGGIORE	039
228	3,9	453	1.790	4,0	-	-	-	FORDONGIANUS	040
133	4,0	496	2.432	4,9	2	2	2	FURTEI	041
118	4,1	180	779	4,3	2	2	10	GENURI	042
30	3,3	272	1.164	4,3	-	-	-	GESICO	043
235	5,2	471	2.221	4,7	1	1	2	GESTURI	044
502	4,6	1.200	5.984	5,0	-	-	-	GHIARZA	045
415	3,3	1.268	4.950	3,9	1	1	5	GIBA	046
21	5,3	131	558	4,3	1	1	4	GONI	047
260	3,3	1.229	4.918	4,0	-	-	-	GONNESA	048
81	4,1	184	885	4,8	-	-	-	GONNOCODINA	049
1.008	3,7	2.046	8.795	4,3	16	16	76	GONNOSPANADIGA	050
254	3,7	347	1.466	4,2	-	-	-	GONNOSNO*	038
149	4,3	303	1.277	4,2	-	-	-	GONNOSTRANATZA	051
148	3,5	300	1.289	4,3	1	1	5	GUAMAGGIORE	052
109	5,2	761	3.317	4,4	-	-	-	GUASILA	053
408	3,8	3.160	13.752	4,4	7	7	10	GUSPINI	054
1.343	3,4	6.745	27.100	4,0	25	25	78	IGLESIAS	055
58	4,5	118	548	4,6	-	-	-	LAS PLASSAS	056
155	3,6	511	2.326	4,6	-	-	-	LUNAMATRONA	057
338	5,3	710	3.433	4,8	1	1	2	MANDAS	058
872	5,9	1.098	4.630	4,2	-	-	-	MARACALAGONIS	059
447	4,2	1.061	4.884	4,6	4	4	4	MARRUBIU	060
128	3,6	363	1.479	4,1	2	2	8	MASULLAS	061
229	4,2	420	1.966	4,7	5	5	7	MILIS	062
151	4,9	175	896	5,1	3	3	11	MOGOBELLA	063
600	4,1	1.313	6.037	4,6	1	1	1	MOGORO	064
26	5,2	790	3.463	4,4	1	1	1	MONASTIR	065
193	4,4	337	1.391	4,1	1	1	4	MORGONGIORI	066
1.358	4,4	1.410	6.132	4,3	2	3	9	MURAVEVA	067
176	3,9	316	1.510	4,8	1	1	2	MUSEI	068
212	4,0	468	2.102	4,5	2	2	6	NARBOLIA	069
187	3,2	769	3.118	4,1	18	18	86	NARCAO	070
110	4,4	281	1.183	4,2	-	-	-	NEONELI	071
135	4,5	298	1.340	4,5	-	-	-	NORBELLO	072
87	3,0	228	848	3,7	-	-	-	NUGHEDU SANTA VITTORIA	073
226	4,0	425	1.960	4,6	-	-	-	NURACHI	074
-	-	785	4.451	5,7	-	-	-	NURAMINIS	075
44	3,7	176	774	4,4	-	-	-	NURECI	076
80	3,8	489	2.082	4,3	-	-	-	NUXIS	077
150	3,7	352	1.442	4,1	-	-	-	OLLASTRA SIMAXIS	079
3.117	4,1	6.999	32.586	4,7	3	3	4	ORISTANO	080
25	4,2	197	953	4,8	3	3	6	ORTACESUS	081

Segue Tav. 16 — Abitazioni in complesso (occupat

Codice dei Comuni	C O M U N I	A B I T A Z I O N I O C C U P A T E						Numero	
		Numero	Superficie m ²	Stanze		Numero medio stanze per abitazione	Occupanti		
				Totale	adibite esclusivamente o promiscuamente ad abitazione		Famiglie		Componenti
082	PABILLONIS	683	55.242	3.116	3.052	4,6	697	3.143	35
083	PALMAS ARBOREA	210	19.296	986	981	4,7	216	909	14
084	PAU	141	9.509	570	563	4,0	141	508	11
085	PAULI ARBAREI	209	16.882	1.008	995	4,8	212	784	20
086	PAULILATINO	733	73.599	3.436	3.402	4,7	754	2.607	120
087	PERDAXIUS	347	23.966	1.332	1.330	3,8	349	1.425	45
088	PIMENTEL	269	23.190	1.268	1.254	4,7	270	1.159	1
173	POMPU	70	4.197	325	319	4,6	70	315	-
089	PORTOSCUSO	1.076	84.578	4.241	4.200	3,9	1.218	4.697	131
090	PULA	1.067	80.292	4.371	4.334	4,1	1.102	4.683	367
091	QUARTU SANT'ELENA	6.671	669.652	30.303	29.887	4,5	7.293	30.139	745
092	RIOLA SARDO	532	49.088	2.185	2.170	4,1	542	2.127	19
093	RUINAS	315	23.317	1.220	1.194	3,9	315	1.107	120
094	SAMASSI	1.094	92.537	5.330	5.192	4,9	1.144	4.695	65
095	SARATZAI	418	34.973	2.020	1.965	4,8	419	1.547	54
096	SAMUGHEO	1.019	93.928	4.715	4.648	4,6	1.040	3.986	83
097	SAN BASILIO	328	24.768	1.401	1.392	4,3	334	1.506	15
098	SAN GAVINO MONREALE	2.002	200.956	10.567	10.445	5,3	2.053	8.622	79
099	SAN GIOVANNI SUERGIU	1.149	81.249	4.617	4.589	4,0	1.183	5.013	123
100	SANLURI	1.780	156.884	7.938	7.783	4,5	1.830	7.178	65
101	SAN NICOLO' D'ARCIANO	597	52.524	2.729	2.718	4,6	613	2.547	33
102	SAN NICOLO' GERREI	338	28.565	1.906	1.870	5,6	349	1.223	19
103	SAN SPERATE	1.117	101.621	5.012	4.897	4,5	1.150	4.962	67
104	SANTADI	1.198	83.305	4.581	4.542	3,8	1.201	5.005	152
105	SANTA GIUSTA	642	54.387	2.798	2.778	4,4	678	2.792	193
106	SANT'ANDREA PRIUS	401	31.447	1.724	1.704	4,3	412	1.718	48
172	SANT'ANNA ARBESI	485	33.953	1.826	1.783	3,8	493	2.002	96
107	SANT'ANTIOCO	2.687	228.793	11.734	11.579	4,4	2.807	11.207	184
108	SANT'ANTONIO RUINAS	181	15.005	801	793	4,4	182	751	33
109	SANTU LUSSURGIU	938	88.052	4.648	4.586	5,0	961	3.077	170
110	SAN VERO MILIS	639	61.408	3.087	3.046	4,8	658	2.280	348
111	SAN VITO	1.271	89.898	4.934	4.810	3,9	1.308	4.186	275
112	SARDARA	1.032	93.432	5.595	5.484	5,4	1.032	4.116	103
113	SARROCH	926	81.852	3.747	3.692	4,0	992	3.886	109
114	SEDILO	741	60.226	2.777	2.754	3,7	747	2.513	43
115	SEGARIU	352	31.070	1.758	1.707	5,0	353	1.401	16
116	SELARGIUS	2.587	268.056	11.851	11.679	4,6	2.759	12.024	68
117	SELEGAS	355	32.895	1.770	1.745	5,0	356	1.473	50
118	SENEGHE	596	63.907	2.523	2.497	4,2	600	2.090	33
119	SENIS	204	18.732	1.028	1.019	5,0	214	959	29
120	SENOREI'	875	71.401	3.952	3.880	4,5	888	3.631	99
121	SERDIANA	402	34.479	1.777	1.748	4,4	411	1.680	38
122	SERRAMANNA	2.056	179.079	9.929	9.857	4,8	2.126	8.504	80
123	SERRENTI	1.227	102.208	5.470	5.252	4,5	1.259	4.658	40
124	SESTU	1.884	184.826	8.151	8.038	4,3	1.989	8.677	62
125	SETTINO SAN PIETRO	761	67.932	3.238	3.195	4,3	791	3.569	57
126	SETZU	63	4.516	299	299	4,7	64	221	14
127	SIAMAGGIORE	208	17.858	901	892	4,3	211	841	7
128	SIAMANNA-SIAPICCIA	299	27.014	1.596	1.587	5,3	299	1.284	38
129	SIDDI	236	18.110	1.089	1.074	4,6	236	985	29
130	SILIGUA	953	79.219	3.947	3.920	4,1	975	4.008	99
131	SILIUS	293	21.715	1.266	1.241	4,3	307	1.409	14
132	SIMALA	153	10.614	649	649	4,2	153	565	15
133	SIMAXIS	437	36.259	1.934	1.908	4,4	452	1.895	68
134	SINI	227	16.892	1.047	1.028	4,6	232	788	27
135	SINNAI	1.936	178.369	8.683	8.542	4,5	2.074	8.711	236
171	SIRIS	59	4.422	268	268	4,5	61	290	13
136	SIURGUS DONIGALA	543	45.984	2.490	2.442	4,6	555	2.385	88
137	SOLARUSSA	616	57.263	2.694	2.666	4,4	641	2.416	90
138	SOLEMINIS	225	18.176	979	953	4,4	238	967	25
139	SORRADILE	238	20.144	1.076	1.054	4,5	239	733	19
140	SUELLI	266	24.079	1.098	1.084	4,1	270	1.040	109
141	TADASUNI	102	8.539	439	438	4,3	103	295	17
142	TERRALBA	2.118	194.892	9.807	9.751	4,6	2.279	8.870	244
143	TEULADA	1.300	85.892	5.135	5.094	4,0	1.329	5.149	277
144	TRAMATZA	256	22.879	1.065	1.046	4,2	260	902	29
145	TRATALIAS	272	21.232	1.268	1.237	4,7	276	1.050	101
146	TUILI	401	41.386	2.006	1.991	5,0	407	1.338	62
147	TURRI	177	15.468	787	772	4,4	177	632	3
148	ULA' TIERSO	255	20.314	1.194	1.182	4,7	255	973	59
149	URAS	852	70.698	3.832	3.782	4,5	870	3.467	62
150	USELLUS	315	26.706	1.278	1.260	4,1	323	1.253	22
151	USSANA	598	47.402	2.483	2.447	4,2	598	2.707	18
152	USSARAMANNA	217	18.567	1.102	1.102	5,1	217	829	27
153	UTA	1.088	81.168	4.603	4.556	4,2	1.098	4.965	21
154	VALLERBOSA	457	37.804	2.266	2.231	5,0	468	1.896	55
155	VILLACIDRUC	2.969	239.241	13.230	13.111	4,5	3.023	12.313	103
156	VILLAMAR	772	67.018	3.813	3.788	4,9	773	3.051	59
157	VILLAMASSARGIA	746	64.844	3.238	3.175	4,3	798	3.157	45
158	VILLANOVAFORRU	220	16.843	1.079	984	4,9	224	841	15

non occupate); altri tipi di alloggio

ZIONI NON OCCUPATE		T O T A L E			ALTRI TIPI DI ALLOGGIO			C O M U N I	Codice del Comune
Stanze	Numero medio stanze per abitazione	Numero	Stanze	Numero medio stanze per abitazione	Numero	Occupanti			
						Famiglie	Componenti		
143	4,1	718	3.259	4,5	1	1	3	PABILLONIS	082
70	5,0	224	1.056	4,7	-	-	-	PALMAS ARBOREA	083
47	4,3	152	617	4,1	1	1	1	PAU	084
79	4,0	229	1.087	4,7	2	2	2	PAULI ARBAREI	085
420	3,5	853	3.856	4,5	3	3	5	PAULILATINO	086
116	2,6	392	1.448	3,7	-	-	-	PERDAXIUS	087
4	4,0	270	1.272	4,7	1	1	1	PIMENTEL	088
-	-	70	325	4,6	-	-	-	POMPU	173
533	4,1	1.207	4.774	4,0	15	17	52	PORTOSCUSO	089
1.736	4,7	1.434	6.107	4,3	12	12	18	PULA	090
2.992	4,0	7.416	33.295	4,3	20	21	49	QUARTU SANT'ELENA	091
75	3,9	551	2.260	4,1	2	2	2	RIOLA SARDO	092
422	3,5	435	1.642	3,8	-	-	-	RUINAS	093
292	4,5	1.159	5.622	4,9	4	4	13	SAMASSI	094
259	4,8	472	2.279	4,8	7	7	19	SAMATZAI	095
388	4,7	1.102	5.103	4,6	1	1	2	SANUGHEO	096
54	3,6	343	1.455	4,2	-	-	-	SAN BASILIO	097
375	4,7	2.081	10.942	5,3	7	7	19	SAN GAVINO MONREALE	098
418	3,4	1.272	5.035	4,0	2	2	7	SAN GIOVANNI SUERGIO	099
274	4,2	1.845	8.212	4,5	27	27	132	SANLURI	100
131	4,0	630	2.860	4,5	1	1	5	SAN NICOLO' D'ARCIDANO	101
109	5,7	357	2.015	5,6	3	3	7	SAN NICOLO' GERREI	102
245	3,7	1.184	5.257	4,4	-	-	-	SAN SPERATE	103
444	2,9	1.350	5.025	3,7	-	-	-	SANTADI	104
439	2,3	835	3.237	3,9	1	1	1	SANTA GIUSTA	105
199	4,1	449	1.923	4,3	1	1	1	SANT'ANDREA FRIUS	106
413	4,3	581	2.239	3,9	-	-	-	SANT'ANNA ARRESI	172
679	3,7	2.871	12.413	4,3	12	12	27	SANT'ANTIOCO	107
135	4,1	214	936	4,4	-	-	-	SANT'ANTONIO RUINAS	108
798	4,7	1.108	5.446	4,9	4	4	19	SANTU LUSSURGIU	109
1.415	4,1	987	4.502	4,6	2	2	3	SAN VERC MILIS	110
918	3,3	1.546	5.852	3,8	2	2	8	SAN VITO	111
476	4,6	1.135	6.071	5,3	-	-	-	SARDARA	112
459	4,2	1.035	4.206	4,1	1	1	3	SARROCH	113
191	4,4	784	2.968	3,8	4	5	8	SEDILO	114
88	5,5	368	1.846	5,0	-	-	-	SEGARIU	115
282	4,1	2.655	12.133	4,6	-	-	-	SELARGIUS	116
228	4,6	405	1.998	4,9	-	-	-	SELEGAS	117
138	4,2	629	2.661	4,2	6	6	22	SENEGHE	118
150	5,2	233	1.178	5,1	-	-	-	SENIS	119
430	4,3	974	4.382	4,5	3	3	5	SENORBI'	120
129	3,4	440	1.906	4,3	-	-	-	SERDIANA	121
380	4,8	2.136	10.309	4,8	8	8	23	SERRAMANNA	122
156	3,9	1.267	5.626	4,4	-	-	-	SERRENTI	123
277	4,5	1.946	8.428	4,3	6	11	29	SESTU	124
229	4,0	818	3.467	4,2	1	1	1	SETTIMO SAN PIETRO	125
61	4,4	77	360	4,7	-	-	-	SETZU	126
31	4,4	215	932	4,3	2	2	7	SIANAGGIORE	127
178	4,7	337	1.774	5,3	10	10	24	SIAMANNA-SIAPICCIA	128
107	3,7	265	1.196	4,5	1	1	1	SIDDI	129
389	3,9	1.052	4.336	4,1	-	-	-	SILIOUA	130
47	3,4	307	1.313	4,3	1	1	1	SILIUS	131
64	4,3	168	713	4,2	-	-	-	SIMALA	132
235	3,5	505	2.169	4,3	-	-	-	SIMAXIS	133
125	4,6	254	1.172	4,6	-	-	-	SINI	134
1.011	4,3	2.172	9.694	4,5	4	4	9	SINNAI	135
44	3,4	72	312	4,3	-	-	-	SIRIS	171
398	4,5	631	2.888	4,6	1	1	1	SIURGUS DONIGALA	136
323	3,6	706	3.017	4,3	4	4	8	SOLARUSSA	137
105	4,2	250	1.084	4,3	-	-	-	SOLEMINIS	138
90	4,7	257	1.166	4,5	-	-	-	SGERRADILE	139
381	3,5	375	1.479	3,9	1	1	2	SUELLI	140
66	3,9	119	505	4,2	-	-	-	TADASUNI	141
841	3,4	2.362	10.648	4,5	-	-	-	TERRALEA	142
857	3,1	1.577	5.992	3,8	5	5	13	TEULADA	143
94	3,2	285	1.159	4,1	2	2	2	TRAMATZA	144
276	2,7	373	1.544	4,1	2	2	5	TRATALIAS	145
267	4,3	463	2.273	4,9	-	-	-	TUILI	146
13	4,3	180	800	4,4	1	1	1	TURRI	147
236	4,0	314	1.430	4,6	-	-	-	OLA' TIRSO	148
249	4,0	914	4.081	4,5	-	-	-	UEAS	149
122	5,5	337	1.400	4,2	-	-	-	USELLUS	150
80	4,4	616	2.563	4,2	-	-	-	USSANA	151
127	4,7	244	1.229	5,0	-	-	-	USSARAMANNA	152
72	3,4	1.109	4.675	4,2	-	-	-	UTA	153
238	4,3	512	2.504	4,9	-	-	-	VALLERMUSA	154
473	4,6	3.072	13.703	4,5	67	67	312	VILLACIDRO	155
277	4,7	831	4.090	4,9	-	-	-	VILLANAR	156
193	4,3	791	3.431	4,3	-	-	-	VILLANASSARGIA	157
90	6,0	235	1.169	5,0	2	2	5	VILLANOVAFORRU	158
247	4,3	512	2.271	4,4	1	1	4	VILLANOVAFRANCA	159

Segue TAV. 16 — Abitazioni in complesso (occupate)

Codice dei Comuni	C O M U N I	A B I T A Z I O N I O C C U P A T E							ABITA
		Numero	Superficie m ²	Stanze		Numero medio stanze per abitazione	Occupanti		Numero
				Totale	adibite esclusiva- mente o promiscua- mente ad abitazione		Famiglie	Componenti	
160	VILLANOVA TRUSCHEDU	100	9.703	493	492	4,9	107	351	10
161	VILLAPUTZU	1.178	94.858	4.523	4.435	3,8	1.213	4.797	165
162	VILLASALTO	575	38.331	2.599	2.567	4,5	584	1.996	66
163	VILLA SAN PIETRO	172	13.790	674	661	3,9	184	742	19
164	VILLASIMIUS	497	36.706	1.971	1.946	4,0	498	1.955	259
165	VILLASOB	1.440	126.672	6.894	6.754	4,8	1.476	6.130	56
166	VILLASPECIOSA	293	26.515	1.363	1.304	4,7	307	1.355	11
167	VILLAURBANA	518	44.762	2.200	2.177	4,2	524	2.058	31
168	VILLA VERDE	178	14.233	831	812	4,7	181	630	13
169	ZEDDIANI	275	25.386	1.300	1.281	4,7	276	1.022	36
170	ZERFALIU	266	21.328	1.064	1.060	4,0	271	1.117	7
	TOTALE PROVINCIA	190.594	16.414.399	838.095	828.067	4,4	198.429	788.745	17.164

2 non occupate); altri tipi di alloggio

ZIONI NON OCCUPATE		T O T A L E			ALTRI TIPI DI ALLOGGIO			C O M U N I	Codice dei Comuni
Stanze	Numero medio stanze per abitazione	Numero	Stanze	Numero medio stanze per abitazione	Numero	Occupanti			
						Famiglie	Componenti		
47	4,7	110	540	4,9	-	-	-	VILLANVA TRUSCHEDU	160
598	3,6	1.343	5.121	3,8	5	5	15	VILLAPUTZU	161
275	4,2	641	2.874	4,5	-	-	-	VILLASALTO	162
62	3,3	191	736	3,9	-	-	-	VILLA SAN PIETRO	163
1.105	4,3	756	3.076	4,1	-	-	-	VILLASINIUS	164
262	4,7	1.496	7.156	4,8	6	6	28	VILLASCF	165
60	5,5	304	1.423	4,7	1	1	1	VILLASPECIOSA	166
133	4,3	549	2.333	4,2	-	-	-	VILLAURBANA	167
44	3,4	191	875	4,6	-	-	-	VILLA VERDE	168
175	4,6	313	1.475	4,7	1	1	3	ZEDDIANI	169
28	4,0	273	1.092	4,0	1	1	1	ZERPALIU	170
67.844	4,0	207.758	905.939	4,4	1.014	1.048	3.252	TCTALE PROVINCIA	

Tav. 17 — Abitazioni in complesso (occupate e non occupate) per titolo di godimento

Codice dei Comuni	C O M U N I	PROPRIETÀ		AFFITTO		ALTRO TITOLO		TOTALE	
		Abitazioni	Stanze	Abitazioni	Stanze	Abitazioni	Stanze	Abitazioni	Stanze
001	ABBASANTA	484	2.294	115	474	16	55	615	2.823
002	AIDOMAGGIORE	221	897	19	69	15	44	255	1.010
078	ALBAGIARA	115	564	3	10	-	-	118	574
003	ALES	569	2.595	93	383	17	104	679	3.082
004	ALLAI	184	816	9	35	5	26	198	877
005	ARBOREA	326	1.936	290	1.231	22	109	638	3.276
006	ARBUS	1.711	7.509	324	1.290	65	253	2.100	9.052
007	ARDAULI	553	2.290	18	76	8	35	579	2.401
008	ARHUNGIA	293	1.247	6	26	6	29	305	1.302
009	ASSEMIERI	1.952	8.805	605	2.222	136	549	2.693	11.576
010	ASSOLO	197	970	6	17	1	9	204	996
011	ASUNI	175	704	5	17	8	19	188	740
012	BALLAO	352	1.457	25	75	7	21	384	1.553
013	BARADILI	44	225	2	7	4	16	50	248
014	BARATILI SAN PIETRO	289	1.331	9	34	10	35	308	1.400
015	BARESSA	282	1.356	10	39	-	-	292	1.395
016	BARRALI	200	865	17	83	9	39	226	987
017	BARUMINI	370	1.378	35	116	9	38	414	1.532
018	BAULADDU	208	958	21	87	4	21	233	1.066
019	BIDONI*	92	406	2	5	-	-	94	411
020	BOBACCADO	511	2.352	26	98	10	46	547	2.496
021	BORONEDDU	68	307	1	3	1	6	70	316
022	BUGGERU	251	1.058	201	723	21	75	473	1.856
023	BURCEI	648	2.530	34	122	3	12	685	2.664
024	BUSACHI	672	3.246	32	137	29	153	733	3.536
025	CABRAS	2.043	7.827	128	492	48	170	2.219	8.489
026	CAGLIARI	26.476	128.018	26.644	107.266	2.090	8.722	55.210	244.006
027	CALASETTA	742	2.899	164	531	24	97	930	3.527
028	CAPOTERRA	1.447	5.979	276	922	67	255	1.790	7.156
029	CARBONIA	2.544	10.591	4.825	17.590	166	550	7.535	28.731
030	CARLOFORTE	1.446	5.284	888	2.615	85	291	2.419	8.190
031	COLLINAS	339	1.590	8	34	6	33	353	1.657
032	DECIMOHANNU	721	3.356	269	1.017	114	433	1.404	4.806
033	DECIMOPUTZU	625	3.084	85	337	39	137	749	3.558
034	DECLANOVA	1.404	5.820	221	743	49	176	1.674	6.739
035	DONUS DE MARIA	382	1.360	49	137	14	44	445	1.541
036	DONUSNOVAS	933	4.319	362	1.376	31	149	1.326	5.844
037	DONORI*	375	1.510	54	181	22	89	451	1.780
039	FLUMINIMAGGIORE	798	3.355	191	731	30	146	1.019	4.232
040	FORDONGIANUS	413	1.635	37	143	3	12	453	1.790
041	FURTEI	461	2.275	21	91	14	66	496	2.432
042	GENURI	175	760	-	-	5	19	180	779
043	GESICO	244	1.063	24	81	4	20	272	1.164
044	GESTURI	416	1.991	33	126	22	104	471	2.221
045	GHILARZA	972	4.955	194	882	34	147	1.200	5.984
046	GIBA	1.011	4.092	214	707	43	151	1.268	4.950
047	GONI	111	482	18	65	2	11	131	558
048	GONNESA	752	3.277	419	1.408	58	233	1.229	4.918
049	GONNOSCODINA	178	858	3	15	3	12	184	885
050	GONNOSFANADIGA	1.749	7.679	240	905	57	211	2.046	8.795
038	GONNOSNO*	329	1.397	16	62	2	7	347	1.466
051	GONNOSTRAMATZA	287	1.210	11	39	5	28	303	1.277
052	GUANAGGIORE	281	1.217	11	37	8	35	300	1.289
053	GUASILA	698	3.079	41	158	22	80	761	3.317
054	GUSPINI	2.286	10.355	742	2.851	132	546	3.160	13.752
055	IGLESIAS	2.998	13.156	3.504	13.033	243	911	6.745	27.100
056	LAS PLASSAS	99	466	15	62	4	20	118	548
057	LUNATRONA	443	2.052	40	160	28	114	511	2.326
058	MANDAS	591	2.953	97	395	22	85	710	3.433
059	MARACALAGONIS	1.024	4.399	54	156	20	75	1.098	4.630
060	MARRUBIU	851	3.993	157	674	53	217	1.061	4.884
061	MASULLAS	337	1.377	17	68	9	34	363	1.479
062	MILIS	336	1.601	57	239	27	126	420	1.966
063	MCGORELLA	159	813	5	24	11	59	175	896
064	MOGORO	1.210	5.596	74	314	29	127	1.313	6.037
065	MONASTIER	682	3.067	82	295	26	101	790	3.463
066	MORGONGIORI	305	1.252	9	38	23	101	337	1.391
067	MURAVERA	1.038	4.630	290	1.163	82	339	1.410	6.132
068	MUSEI	257	1.246	52	230	7	34	316	1.510
069	MARBOLIA	436	1.940	22	113	10	49	468	2.102
070	MARCAO	596	2.455	135	527	38	136	769	3.118
071	MEONELI	263	1.119	11	41	7	23	281	1.183
072	MORBELLO	263	1.191	23	97	12	52	298	1.340
073	MUGGEDU SANTA VITTOBIA	209	780	16	58	3	10	228	848
074	MURACCHI	393	1.824	13	53	19	83	425	1.960
075	MURAMINIS	674	3.903	87	413	24	135	785	4.451
076	MURECI	167	730	7	32	2	12	176	774
077	MUXIS	375	1.654	90	318	24	110	489	2.082
079	OLLASTRA SIMAXIS	329	1.350	18	66	5	26	352	1.442
080	ORISTANO	4.356	21.269	2.309	9.840	334	1.477	6.999	32.586
081	ORTACESUS	180	874	12	57	5	22	197	953

Segue Tav. 17 — Abitazioni in complesso (occupate e non occupate) per titolo di godimento

Codice dei Comuni	C O M U N I	PROPRIETÀ		AFFITTO		ALTRO TITOLO		TOTALE	
		Abitazioni	Stanze	Abitazioni	Stanze	Abitazioni	Stanze	Abitazioni	Stanze
082	PABILLONIS	606	2.834	95	359	17	66	718	3.259
083	PALMAS ARBOREA	184	863	40	193	-	-	224	1.056
084	PAU	138	573	13	42	1	2	152	617
085	PAULI ARBAREI	211	1.005	5	19	13	63	229	1.087
086	PAULIATINO	764	3.486	77	317	12	53	853	3.856
087	PERDAXIUS	297	1.121	79	276	16	51	392	1.448
088	PIMENTEL	239	1.136	13	59	18	77	270	1.272
173	POMPU	69	322	-	-	1	3	70	325
089	PORTOSCUSO	737	3.070	424	1.526	46	178	1.207	4.774
090	PULA	1.066	4.784	288	1.041	80	282	1.434	6.107
091	QUARTU SANT'ELENA	4.899	23.079	2.260	9.198	257	1.018	7.416	33.295
092	RIOLA SARDO	493	2.026	46	173	12	61	551	2.260
093	RUINAS	416	1.570	17	60	2	12	435	1.642
094	SANASSI	1.050	5.190	71	315	38	117	1.159	5.622
095	SANATZAI	439	2.141	18	76	15	62	472	2.279
096	SANUGHEO	1.048	4.864	47	203	7	36	1.102	5.103
097	SAN BASILIO	315	1.343	18	65	10	47	343	1.455
098	SAN GAVINO MONREALE	1.660	9.112	354	1.566	67	264	2.081	10.942
099	SAN GIOVANNI SUERGIU	970	3.993	241	829	61	213	1.272	5.035
100	SANLURI	1.462	6.669	320	1.313	63	230	1.845	8.212
101	SAN NICOLO' D'ARCIDANO	562	2.588	61	247	7	25	630	2.860
102	SAN NICOLO' GERREI	321	1.805	30	156	6	54	357	2.015
103	SAN SPERATE	1.016	4.584	111	436	57	237	1.184	5.257
104	SANTADI	1.103	4.220	207	667	40	138	1.350	5.025
105	SANTA GIUSTA	728	2.816	90	343	17	78	835	3.237
106	SANT'ANDREA PRIUS	399	1.745	32	112	18	66	449	1.923
172	SANT'ANNA ARRESI	494	1.941	66	207	21	91	581	2.239
107	SANT'ANTIOCO	1.809	8.328	966	3.669	96	416	2.871	12.413
108	SANT'ANTONIO RUINAS	201	884	9	33	4	19	214	936
109	SANTU LUSSURGIU	996	4.960	90	389	22	97	1.108	5.446
110	SAN VERO MILIS	935	4.268	37	176	15	58	987	4.502
111	SAN VITO	1.360	5.112	140	559	46	181	1.546	5.852
112	SARDARA	1.015	5.515	94	430	26	126	1.135	6.071
113	SARROCH	734	3.210	251	824	50	172	1.035	4.206
114	SEDILO	737	2.808	36	123	11	37	784	2.968
115	SEGARIU	328	1.692	33	119	7	35	368	1.846
116	SELARGIUS	1.861	8.966	717	2.867	77	300	2.655	12.133
117	SELEGAS	359	1.783	32	125	14	90	405	1.998
118	SENEGHE	585	2.468	36	152	8	41	629	2.661
119	SENIS	218	1.119	14	55	1	4	233	1.178
120	SENORBI'	797	3.628	127	536	50	218	974	4.382
121	SERDIANA	377	1.672	41	151	22	83	440	1.906
122	SERRAMANNA	1.800	8.948	254	1.021	82	340	2.136	10.309
123	SERRENTI	1.135	5.137	67	270	65	219	1.267	5.626
124	SESTU	1.596	7.129	242	882	108	417	1.946	8.428
125	SETTIMO SAN PIETRO	710	3.090	85	297	23	80	818	3.467
126	SETZU	72	335	2	9	3	16	77	360
127	SIAMAGGIORE	193	853	12	42	10	37	215	932
128	SIAMANNA-SIAPICCIA	308	1.633	26	120	3	21	337	1.774
129	SIDDI	240	1.090	10	35	15	71	265	1.196
130	SILIQUA	766	3.316	235	829	51	191	1.052	4.336
131	SILIUS	273	1.195	18	58	16	60	307	1.313
132	SIMALA	147	641	7	25	14	47	168	713
133	SIMAXIS	424	1.851	67	265	14	53	505	2.169
134	SINI	242	1.117	7	30	5	25	254	1.172
135	SINNAI	1.857	8.478	236	889	79	327	2.172	9.694
171	SIRIS	69	301	-	-	3	11	72	312
136	SIURGUS DONIGALA	578	2.659	38	165	15	64	631	2.888
137	SOLARUSSA	606	2.615	76	301	24	101	706	3.017
138	SOLRMINIS	221	975	16	58	13	51	250	1.084
139	SORRADILE	246	1.125	9	35	2	6	257	1.166
140	SUELLI	342	1.339	23	96	10	44	375	1.479
141	TADASUNI	114	488	3	9	2	8	119	505
142	TERRALEA	2.060	9.409	263	1.060	39	179	2.362	10.648
143	TEULADA	1.269	4.810	248	953	60	229	1.577	5.992
144	TRAMATZA	262	1.073	13	40	10	46	285	1.159
145	TRATALIAS	305	1.286	58	216	10	42	373	1.544
146	TUILI	439	2.170	16	68	8	35	463	2.273
147	TURRI	174	779	4	10	2	11	180	800
148	ULA' TIRSO	268	1.229	12	53	34	148	314	1.430
149	URAS	784	3.595	106	388	24	98	914	4.081
150	USELLUS	310	1.283	17	73	10	44	337	1.400
151	USSANA	506	2.177	76	247	34	139	616	2.563
152	USSARAMANNA	233	1.183	9	37	2	9	244	1.229
153	UTA	894	3.911	127	429	88	335	1.109	4.675
154	VALLERMOSA	465	2.300	42	179	5	25	512	2.504
155	VILLACIDRO	2.604	11.839	421	1.655	47	209	3.072	13.703
156	VILLAMAR	745	3.715	84	364	2	11	831	4.090
157	VILLAMASSARGIA	606	2.716	164	642	21	73	791	3.431
158	VILLANOVAFORRU	226	1.129	5	19	4	21	235	1.169
159	VILLANOVAFRANCA	454	2.041	29	126	29	104	512	2.271

Segue TAV. 17 — Abitazioni in complesso (occupate e non occupate) per titolo di godimento

Codice dei Comuni	C O M U N I	PROPRIETÀ		AFFITTO		ALTRO TITOLO		TOTALE	
		Abitazioni	Stanze	Abitazioni	Stanze	Abitazioni	Stanze	Abitazioni	Stanze
160	VILLANOVA TRUSCHEDU	107	528	3	12	-	-	110	540
161	VILLAPUTZU	1.110	4.255	180	681	53	185	1.343	5.121
162	VILLASALTO	592	2.655	34	151	15	68	641	2.874
163	VILLA SAN PIETRO	148	590	26	80	17	66	191	736
164	VILLASIMIUS	661	2.763	78	251	17	62	756	3.076
165	VILLASOR	1.245	6.080	191	807	60	269	1.496	7.156
166	VILLASPECIOSA	232	1.174	49	162	23	87	304	1.423
167	VILLAURBANA	509	2.179	33	127	7	27	549	2.333
168	VILLA VERDE	187	859	2	7	2	9	191	875
169	ZEDDIANI	298	1.410	14	60	1	5	313	1.475
170	ZERFALIU	251	1.016	9	31	13	45	273	1.092
	TOTALE PROVINCIA	143.857	654.865	56.684	221.757	7.217	29.317	207.758	905.939

Tav. 18 - Abitazioni in complesso (occupate e non occupate) per epoca di costruzione

Codice dei Comuni	C O M U N I	E P O C A D I C O S T R U Z I O N E									
		Prima del 1919		1919-1945		1946-1960		dopo il 1960		epoca ignota	
		Abitazioni	Stanze	Abitazioni	Stanze	Abitazioni	Stanze	Abitazioni	Stanze	Abitazioni	Stanze
001	ABBASANTA	167	797	134	578	136	621	139	669	39	158
002	AIDOMAGGIORE	28	131	23	99	70	287	47	197	87	296
078	ALBAGIARA	10	45	30	171	27	138	23	103	28	117
003	ALES	183	792	98	481	152	679	136	649	110	481
004	ALLAI	21	107	30	162	56	244	58	261	33	103
005	ARBOREA	10	55	380	2.046	149	670	80	421	19	84
006	ARBUS	580	2.340	352	1.559	560	2.545	556	2.405	52	203
007	ARDAULI	124	496	94	419	184	773	114	467	63	246
008	ARMUNZIA	69	272	49	234	87	373	48	204	52	219
009	ASSEMINI	257	1.077	363	1.702	820	3.546	978	4.143	275	1.108
010	ASSOLO	24	130	23	135	53	258	44	215	60	258
011	ASUNI	27	106	34	139	40	166	54	223	33	106
012	BALLAO	23	77	72	312	175	751	78	290	36	123
013	BARADILI	13	54	22	118	10	50	4	21	1	5
014	BARATILI SAN PIETRO	47	208	46	200	98	486	58	284	59	222
015	BARESSA	47	214	101	471	82	430	62	280	-	-
016	BARRALI	29	116	61	264	68	322	54	230	14	55
017	BARUNINI	153	526	47	193	97	397	68	267	49	149
018	BAULADU	55	244	46	178	38	187	48	237	46	220
019	EIDONI'	6	24	17	68	25	103	11	62	35	154
020	BONARCADO	113	467	81	377	134	643	102	494	117	515
021	BORONEDDU	42	181	9	42	10	47	9	46	-	-
022	BUGGERU	157	656	61	211	51	206	44	180	160	603
023	BURCHI	27	101	81	301	204	801	193	786	180	675
024	BUSACHI	129	602	155	797	180	887	128	629	141	621
025	CABRAS	461	1.413	349	1.252	599	2.310	592	2.641	218	873
026	CAGLIARI	3.997	16.048	6.333	27.399	18.236	81.637	21.092	97.877	5.552	21.045
027	CALASETTA	118	435	177	701	172	667	319	1.250	144	474
028	CAPOTERRA	94	362	309	1.209	665	2.687	613	2.480	109	418
029	CARBONIA	260	900	5.801	21.540	946	3.975	377	1.801	151	515
030	CARLOFORTE	919	2.846	364	1.307	242	981	326	1.418	568	1.638
031	COLLINAS	76	304	95	456	82	417	82	398	18	82
032	DECIMOMANNU	81	380	98	440	350	1.516	375	1.660	200	810
033	DECIMOPUTZU	97	432	98	508	236	1.217	247	1.099	71	302
034	DOLIANOVA	263	1.100	278	1.114	461	1.904	443	1.786	229	835
035	DOMUS DE MARIA	50	162	56	201	144	475	157	582	38	121
036	DOMUSNOVAS	330	1.402	162	718	409	1.843	309	1.396	116	485
037	DOBORI'	33	117	61	265	140	564	120	494	97	340
039	FLUMINIMAGGIORE	335	1.306	95	417	175	777	279	1.178	135	554
040	FORDONGIANUS	51	186	97	392	99	438	110	451	96	323
041	FURTEI	118	585	58	335	101	533	96	448	123	531
042	GENURI	64	259	35	168	43	190	38	162	-	-
043	GESICO	74	315	14	71	63	286	64	283	57	209
044	GESTURI	98	452	19	102	62	290	86	447	206	930
045	GHILARZA	333	1.599	190	928	256	1.282	281	1.445	140	730
046	GIBA	166	586	293	1.024	388	1.613	406	1.656	15	71
047	GONI	38	132	22	95	33	142	35	179	3	10
048	GONNESA	175	618	241	1.015	314	1.319	237	1.008	262	958
049	GONNOSCODINA	21	87	45	236	68	356	11	58	39	148
050	GONNOSPANADIGA	407	1.679	407	1.926	574	2.536	480	1.989	178	665
038	GONNOSMO'	88	331	73	310	76	372	100	417	10	36
051	GONNOSTRAHATZA	80	314	73	297	78	342	65	295	7	29
052	GUANAGGIORE	45	167	38	182	92	433	68	306	57	201
053	GUASILA	190	739	115	533	199	934	158	728	99	383
054	GUSPINI	534	2.161	535	2.455	868	3.899	908	4.016	315	1.221
055	IGLESIAS	1.406	4.907	1.133	4.476	1.931	8.062	1.619	7.416	656	2.239
056	LAS PLASSAS	21	90	18	92	25	125	34	165	20	76
057	LUNARATRONA	140	527	94	416	163	835	102	495	12	53
058	MANDAS	171	835	84	497	124	640	141	634	190	827
059	MARACALAGONIS	84	343	124	505	281	1.143	465	2.188	144	451
060	MARRUEIU	119	570	218	1.109	423	1.896	233	1.036	68	273
061	MASULLAS	47	161	46	188	78	350	95	455	97	325
062	MILIS	109	523	61	312	49	248	81	370	120	513
063	MOGORELLA	50	213	26	144	40	207	48	283	11	49
064	MOGORO	252	1.069	278	1.284	341	1.707	315	1.451	127	526
065	MONASTIR	81	347	129	573	301	1.336	234	1.032	45	175
066	MORGONGIORI	18	77	36	170	41	196	69	296	173	652
067	MURAVERRA	182	827	132	601	524	2.176	426	1.940	146	588
068	MUSEI	41	175	41	200	99	535	38	191	97	409
069	MARBOLIA	78	330	50	255	90	434	141	681	109	402
070	MARCAO	213	815	160	578	195	832	179	800	22	93
071	MEONELI	58	226	50	219	61	267	84	361	28	110
072	MORBELLO	71	336	67	317	60	262	70	308	30	117
073	MUGEDU SANTA VITTORIA	41	143	19	72	42	177	62	252	64	204
074	MURACHI	32	146	62	277	134	686	100	469	97	382
075	MURAHINIS	232	1.365	171	1.012	181	1.003	136	709	65	362
076	MURICI	33	131	16	82	41	193	15	81	71	287
077	MURIS	97	364	118	516	113	535	107	472	54	195
079	OLLASTRA SINAXIS	111	428	80	347	73	299	70	303	18	65
080	ORISTANO	852	3.745	786	3.604	2.223	10.203	2.445	12.139	693	2.895
081	ORTACESUS	26	124	45	227	74	361	40	182	12	59

Segue Tav. 18 — Abitazioni in complesso (occupate e non occupate) per epoca di costruzione

Codice dei Comuni	C O M U N I	E P O C A D I C O S T R U Z I O N E									
		Prima del 1919		1919-1945		1946-1960		dopo il 1960		epoca ignota	
		Abitazioni	Stanze	Abitazioni	Stanze	Abitazioni	Stanze	Abitazioni	Stanze	Abitazioni	Stanze
082	PABILLONIS	181	715	148	728	203	983	147	665	39	168
083	PALMAS ARBOREA	24	114	13	72	84	411	36	183	67	276
084	PAO	29	116	18	82	31	144	25	108	49	167
085	PAULI ARBAREI	25	122	43	219	60	307	47	208	54	231
086	PAULILATINO	258	1.042	181	841	118	587	239	1.165	57	221
087	PERDAXIUS	90	293	56	218	143	570	50	201	53	166
088	PIBENTEL	55	275	33	164	44	228	53	218	85	387
173	POMPU	18	69	29	150	11	57	1	4	11	45
089	PORTOSCUSO	104	347	176	636	346	1.402	480	2.071	101	318
090	PULA	217	847	88	378	371	1.513	676	3.027	82	342
091	QUARTU SANT'ELENA	677	3.026	930	4.172	1.934	8.805	3.209	14.530	666	2.762
092	RIOLA SARDO	118	441	155	621	130	572	121	526	27	100
093	RUINAS	91	284	116	442	105	433	96	388	27	95
094	SANASSI	254	1.199	228	1.165	254	1.335	275	1.260	148	663
095	SANATZAI	169	755	124	649	107	520	56	276	16	79
096	SANUGHEO	254	1.005	285	1.320	331	1.588	216	1.118	16	72
097	SAN BASILIO	31	109	124	504	88	382	86	402	14	58
098	SAN GAVINO MONREALE	337	1.777	414	2.383	716	3.735	459	2.284	155	763
099	SAN GIOVANNI SUERGIU	131	432	191	766	483	1.975	342	1.461	125	401
100	SANLURI	324	1.390	398	1.705	398	1.883	529	2.420	196	814
101	SAN NICOLO' D'ARCIDANO	183	810	83	392	123	581	194	874	47	203
102	SAN NICOLO' GERREI	62	335	61	349	104	630	85	459	45	242
103	SAN SPERATE	286	1.100	134	645	293	1.449	403	1.811	68	252
104	SANTADI	330	1.162	319	1.148	348	1.447	235	907	118	361
105	SANTA GIUSTA	62	259	97	418	241	1.016	340	1.186	95	358
106	SANT'ANDREA FRIUS	72	288	95	433	111	482	113	485	58	235
172	SANT'ANNA ARRESI	38	143	103	370	180	700	233	934	27	92
107	SANT'ANTIOCO	359	1.494	525	2.211	979	4.290	760	3.460	248	958
108	SANT'ANTONIO RUINAS	62	243	31	144	66	327	36	156	19	66
109	SANTU LUSSURGIU	170	814	121	578	212	1.056	344	1.770	261	1.228
110	SAN VERO MILIS	153	672	131	679	191	912	394	1.702	118	537
111	SAN VITO	345	1.260	242	979	469	1.772	292	1.145	198	696
112	SARDARA	343	1.727	203	1.164	231	1.370	179	942	179	868
113	SARROCH	19	114	56	249	232	981	492	2.054	236	808
114	SEDILO	179	568	147	567	159	681	229	921	70	231
115	SEGARIU	31	150	97	531	122	624	64	286	54	255
116	SELARGIUS	295	1.356	331	1.603	665	3.109	1.091	4.914	273	1.151
117	SELEGAS	59	289	64	338	140	687	59	274	83	410
118	SENEGHE	164	634	139	611	149	669	157	658	20	89
119	SENIS	52	257	90	456	57	307	28	131	6	27
120	SENORBI'	229	928	89	467	250	1.182	264	1.197	142	608
121	SERDIANA	114	459	59	265	127	585	112	495	28	102
122	SERRAHANNA	309	1.510	405	2.117	652	3.176	571	2.569	199	937
123	SERRENTI	143	601	234	1.123	435	2.086	217	946	238	870
124	SESTU	194	805	313	1.372	562	2.496	725	3.169	152	586
125	SETTINO SAN PIETRO	149	667	92	375	219	985	243	1.024	115	416
126	SETZU	33	144	30	144	12	61	1	6	1	5
127	SIANAGGIORE	53	201	35	156	96	440	29	126	2	9
128	SIANANNA-SIAPICCIA	35	191	98	521	86	473	66	358	52	231
129	SIDDI	8	43	17	94	62	313	59	270	119	476
130	SILIQUA	225	818	188	781	289	1.261	241	1.045	109	431
131	SILIUS	57	228	32	157	50	229	100	437	68	262
132	SIMALA	25	111	20	104	40	190	65	259	18	49
133	SIMAXIS	80	313	68	298	150	681	91	412	116	465
134	SINI	17	67	38	203	57	263	82	382	60	257
135	SINNAI	460	1.998	309	1.466	583	2.621	637	2.831	183	778
171	SIRIS	15	43	21	101	16	83	19	78	1	7
136	SIURGUS DONIGALA	80	370	104	462	291	1.348	104	476	52	232
137	SOLARUSSA	118	497	132	574	213	934	115	509	128	503
138	SOLEMINIS	58	257	32	151	38	173	105	439	17	64
139	SORRADILE	48	221	65	289	67	319	53	244	24	93
140	SUELLI	144	556	97	378	75	302	46	206	13	37
141	TADASUNI	59	235	9	40	14	73	35	149	2	8
142	TERRALEBA	402	1.688	445	2.123	701	3.313	517	2.345	297	1.179
143	TEULADA	393	1.366	258	979	370	1.444	461	1.882	95	321
144	TRAMATZA	34	152	57	222	88	352	60	260	46	173
145	TRATALIAS	127	490	68	267	75	354	46	225	57	208
146	TULLI	109	509	102	502	101	544	70	345	81	373
147	TURBI	48	192	45	214	52	241	29	130	6	23
148	ULA' TIRSO	39	192	60	311	99	434	46	213	70	280
149	URAS	260	1.099	122	583	213	969	294	1.323	25	107
150	USELLUS	120	388	46	199	97	467	70	331	4	15
151	USSANA	104	397	112	463	186	773	196	850	18	80
152	USSARAMANNA	90	424	43	223	57	334	23	111	31	137
153	UTA	107	465	227	1.003	298	1.276	403	1.647	74	284
154	VALLERHOSA	149	723	115	587	109	544	107	501	32	149
155	VILLACIDRO	593	2.611	587	2.738	812	3.759	838	3.591	242	1.004
156	VILLANAR	258	1.238	246	1.219	164	870	134	621	29	142
157	VILLANASSARGIA	169	688	101	465	254	1.142	155	703	112	433
158	VILLANOVAFORRU	47	211	64	331	60	327	35	175	29	125
159	VILLANOVAFRANCA	95	383	70	331	169	768	128	566	50	223

Segue TAV. 18 — *Abitazioni in complesso (occupate e non occupate) per epoca di costruzione*

Codice dei Comuni	C O M U N I	E P O C A D I C O S T R U Z I O N E									
		Prima del 1919		1919-1945		1946-1960		dopo il 1960		epoca ignota	
		Abitazioni	Stanze	Abitazioni	Stanze	Abitazioni	Stanze	Abitazioni	Stanze	Abitazioni	Stanze
160	VILLANOVA TRUSCHEDU	64	285	11	64	13	65	16	89	6	37
161	VILLAPUTZU	116	411	188	771	620	2.353	341	1.274	78	312
162	VILLASALTO	93	421	163	750	206	922	150	651	29	130
163	VILLA SAN PIETRO	44	150	27	119	35	147	69	274	16	46
164	VILLASINIUS	77	266	143	551	154	651	294	1.298	88	310
165	VILLASOR	222	1.026	170	895	392	1.980	489	2.313	223	942
166	VILLASPECIOSA	26	130	54	270	89	423	116	518	19	82
167	VILLAUREANA	100	387	131	555	167	720	135	613	16	58
168	VILLA VERDE	10	43	120	527	41	213	14	60	6	32
169	ZEDDIANI	60	286	45	204	87	439	60	297	61	249
170	ZERFALIU	39	156	83	300	95	399	47	195	9	42
	TOTALE PROVINCIA	29.801	122.125	36.193	157.410	58.601	263.270	61.153	277.032	22.010	86.102

Tav. 19 — Abitazioni in complesso (occupate e

Codice dei Comuni	C O M U N I	TOTALE ABITAZIONI		ACQUA POTABILE				A B I T A Z I O N I		
		Numero	Stanze	di acquedotto			di pozzo (a)	nell'abi- tazione	fuori dell'abi- tazione	Totale
				nell'abi- tazione	fuori dell'abi- tazione	Totale				
001	ABBASANTA	615	2.823	461	87	548	3	336	252	588
002	AIDOMAGGIORE	255	1.010	195	39	234	3	59	139	198
078	ALBAGIARA	118	574	52	49	101	1	38	80	118
003	ALÉS	679	3.082	437	199	636	1	361	214	575
004	ALLAI	198	877	99	74	173	-	22	167	189
005	ARBOREA	638	3.276	397	17	414	168	399	183	582
006	ARBUS	2.100	9.052	1.166	721	1.887	125	743	1.319	2.062
007	ARDAULI	579	2.401	228	224	452	-	165	389	554
008	ARHUNGIA	305	1.302	65	141	206	3	44	256	300
009	ASSEMINI	2.693	11.576	1.927	663	2.590	61	1.638	993	2.631
010	ASSOLO	204	996	65	98	163	2	30	169	199
011	ASUNI	188	740	78	89	167	-	40	75	115
012	BALLAO	384	1.553	152	208	360	-	92	223	315
013	BARADILI	50	248	21	21	42	-	8	42	50
014	BARATILI SAN PIETRO	308	1.400	208	84	292	-	63	219	282
015	BARESSA	292	1.395	104	161	265	-	36	255	291
016	BARRALI	226	987	35	39	74	4	139	62	201
017	BARUNINI	414	1.532	210	184	394	-	186	175	361
018	BAULADU	233	1.066	143	56	199	1	31	143	174
019	BIDONI'	94	411	45	26	71	-	38	33	71
020	BONARCADO	547	2.496	393	63	456	1	383	144	527
021	BORONEDDU	70	316	40	19	59	-	27	36	63
022	BOGGERRU	473	1.856	319	108	427	2	231	208	439
023	BURCEI	685	2.664	36	9	45	194	181	412	593
024	BUSACHI	733	3.536	99	32	131	11	186	542	728
025	CABRAS	2.219	8.489	1.531	305	1.836	36	634	1.479	2.113
026	CAGLIARI	55.210	244.006	53.959	834	54.793	44	52.389	2.436	54.825
027	CALASETTA	930	3.527	801	59	860	45	708	182	890
028	CAPOTERRA	1.790	7.156	1.230	413	1.643	59	1.031	591	1.622
029	CARBONIA	7.535	28.731	6.943	424	7.367	79	6.825	469	7.294
030	CARLOPORTE	2.419	8.190	2.021	29	2.050	314	2.242	21	2.263
031	COLLINAS	353	1.657	144	171	315	11	121	170	291
032	DECINOMANNU	1.104	4.806	789	202	991	80	694	356	1.050
033	DECINOPUTZU	749	3.558	387	316	703	19	257	446	703
034	DOLIANOVA	1.674	6.739	1.281	290	1.571	13	1.062	320	1.382
035	DONUS DE MARIA	445	1.541	198	58	256	135	231	109	340
036	DONUSNOVAS	1.326	5.844	1.053	244	1.297	7	641	655	1.296
037	DONORI'	451	1.780	227	165	392	5	139	179	318
039	FLUMINIMAGGIORE	1.019	4.232	622	350	972	10	345	633	978
040	FORDONGIANUS	453	1.790	272	74	346	3	87	332	419
041	FURTEI	496	2.432	369	83	452	8	330	88	418
042	GENURI	180	779	66	90	156	2	28	107	135
043	GESICO	272	1.164	106	145	251	1	58	144	202
044	GESTURI	471	2.221	241	144	385	6	217	83	300
045	GHILARZA	1.200	5.984	983	180	1.163	3	612	509	1.121
046	GIBA	1.268	4.950	560	304	864	53	580	630	1.210
047	GONI	131	558	46	57	103	3	37	34	71
048	GONNESA	1.229	4.918	730	356	1.086	25	567	569	1.136
049	GONNOSCODINA	184	885	58	114	172	2	31	146	177
050	GONNOSPANADIGA	2.046	8.795	458	966	1.424	456	482	1.297	1.779
038	GONNOSNO'	347	1.466	138	136	274	17	118	169	287
051	GONNOSTRANATZA	303	1.277	120	126	246	11	75	214	289
052	GUANAGGIORE	300	1.289	119	138	257	2	64	141	205
053	GUASILA	761	3.317	427	302	729	4	252	354	606
054	GUSPINI	3.160	13.752	2.117	801	2.918	171	1.524	1.596	3.120
055	IGLESIAS	6.745	27.100	5.641	715	6.356	149	5.636	825	6.461
056	LAS FLASSAS	118	548	41	34	75	18	22	61	83
057	LUNAHATRONA	511	2.326	306	152	458	13	216	239	455
058	MANDAS	710	3.433	428	220	648	7	341	285	626
059	MARACALAGONIS	1.098	4.630	836	218	1.054	28	655	401	1.056
060	MARRUBIU	1.061	4.884	652	246	898	29	394	446	840
061	MASULLAS	363	1.479	116	192	308	2	81	239	320
062	MILIS	420	1.966	277	62	339	6	174	189	363
063	MOGORELLA	175	896	69	85	154	1	51	114	165
064	MOGORO	1.313	6.037	697	534	1.231	29	461	734	1.195
065	MONASTIR	790	3.463	542	202	744	31	458	267	725
066	MORGONGIORI	337	1.391	93	151	244	3	48	124	172
067	MURAVERA	1.410	6.132	1.037	166	1.203	125	920	460	1.380
068	MUSEI	316	1.510	181	105	286	11	89	198	287
069	NARBOLIA	468	2.102	337	75	412	4	91	308	399
070	NARCAO	769	3.118	253	230	483	16	128	448	576
071	NEONELI	281	1.183	144	72	216	-	93	147	240
072	NORBELLO	298	1.340	214	66	280	8	106	178	284
073	NUGHEDU SANTA VITTORIA	228	848	112	85	197	2	35	76	111
074	NURACHI	425	1.960	322	66	388	1	94	307	401
075	NURAMINIS	785	4.451	358	309	667	24	324	405	729
076	NUBECCI	176	774	47	110	157	10	31	137	168
077	NUXIS	489	2.082	179	123	302	53	80	280	360
079	OLLASTRA SINAXIS	352	1.442	222	84	306	4	37	297	334
080	ORISTANO	6.999	32.586	6.461	363	6.824	60	5.333	1.543	6.876

non occupate) per servizio installato

FORNITE DI

BAGNO (b)	ELETRICITÀ			GAS		IMPIANTO DI RISCALDAMENTO		C O M U N I	Codice del Comune
	per illuminazione	per illuminazione e altri usi	Totale	da rete di distribuzione	in bombole	centrale	autonomo		
255	222	369	591	-	542	12	14	ABBASANTA	001
51	65	184	249	-	222	-	-	AIDOMAGGIORE	002
30	103	10	113	-	107	-	2	ALBAGIARA	078
266	530	138	668	-	575	2	1	ALES	003
14	166	22	188	-	162	-	-	ALLAI	004
357	62	571	633	-	603	2	24	ANGOBBA	005
638	1.043	960	2.003	-	1.973	11	9	ARBUS	006
80	218	348	566	-	480	-	-	ARDAULI	007
30	154	148	302	-	281	-	1	ARMUNGLIA	008
1.322	804	1.861	2.665	-	2.604	35	26	ASSEMINI	009
17	57	142	199	-	160	-	-	ASSOLC	010
42	130	50	180	-	119	-	-	ASUNI	011
72	102	277	379	-	312	-	2	BALLAO	012
4	41	3	44	-	41	-	-	BARADILI	013
62	161	145	306	-	283	-	-	BARATILI SAN PIETRO	014
29	281	10	291	-	281	-	-	BARBESSA	015
23	172	40	212	-	185	-	-	BARRALI	016
128	321	91	412	-	398	-	-	BARUMINI	017
30	52	155	207	-	167	-	-	BAULADU	018
13	20	73	93	-	62	-	-	BIDONI	019
98	242	278	520	-	456	-	-	BONARCAO	020
14	5	63	68	-	51	2	1	BORONEDDU	021
179	204	229	433	-	446	-	-	BUGGERU	022
72	567	95	662	-	604	-	2	EURCEI	023
103	421	280	701	-	627	5	1	BUSACHI	024
648	689	1.368	2.057	-	1.638	2	2	CABRAS	025
46.011	5.633	49.407	55.040	6.220	46.387	10.603	1.362	CAGLIARI	026
490	280	629	909	-	902	9	2	CALASETTA	027
709	879	869	1.748	-	1.718	10	14	CAPOTERRA	028
3.925	856	6.565	7.421	-	7.105	86	98	CARBONIA	029
901	900	1.493	2.393	-	2.291	4	8	CARLOPOTTE	030
106	272	77	349	-	331	-	-	COLLINAS	031
570	212	880	1.092	-	1.006	18	19	DECIMOMANNU	032
265	116	627	743	-	727	4	6	DECIMOPUTZU	033
764	756	869	1.625	-	1.499	7	25	DOLIANOVA	034
157	84	310	394	-	314	-	-	DOMUS DE MARIA	035
554	361	946	1.307	-	1.231	7	8	DOMUSNOVAS	036
120	240	204	444	-	349	-	1	DCNOEI	037
270	477	515	992	-	927	-	2	FLUMINIMAGGIORE	039
73	268	179	447	-	384	-	1	FRDONGIANUS	040
127	370	106	476	-	466	-	2	FURTEI	041
29	165	7	172	-	158	-	1	GENDRI	042
44	138	131	269	-	254	-	4	GESICO	043
85	416	40	456	-	434	-	-	GESTURI	044
567	483	702	1.185	-	1.086	15	28	GHILARZA	045
301	355	850	1.205	-	1.117	-	3	GIBA	046
31	95	34	129	-	130	-	-	GONI	047
405	364	811	1.175	-	1.077	11	6	GONNESA	048
30	159	22	181	-	170	-	1	GONNOSCODINA	049
437	1.322	637	1.959	-	1.824	7	12	GONNOSFANADIGA	050
71	308	27	335	-	308	-	1	GONNOSNO	038
51	185	117	302	-	269	-	-	GONNOSTRAMATZA	051
54	-	284	284	-	251	-	3	GUANAGGIORE	052
222	579	174	753	-	739	2	10	GUASILA	053
1.486	934	2.197	3.131	-	3.025	74	19	GUSPINI	054
3.730	1.711	4.901	6.612	-	6.384	529	87	IGLESIAS	055
13	105	8	113	-	98	-	1	LAS PLASSAS	056
216	384	126	510	-	469	-	4	LUNAMATEONA	057
245	456	225	681	-	630	2	5	MANDAS	058
469	443	645	1.088	-	1.083	2	2	MARACALAGONIS	059
355	683	363	1.046	-	944	8	1	MARRUBIU	060
48	320	41	361	-	346	-	4	MASULLAS	061
135	120	278	398	-	365	-	2	MILIS	062
29	9	147	156	-	139	2	-	MCGORELLA	063
407	915	354	1.269	-	1.161	-	5	MOGORO	064
346	236	548	784	-	779	2	5	MONASTIR	065
42	162	156	318	-	297	-	1	MORGONGIORI	066
690	428	940	1.368	-	1.310	19	4	MURAVERA	067
75	53	239	292	-	271	-	-	MUSEI	068
123	228	233	461	-	408	-	-	NARBOLIA	069
94	118	554	672	-	697	-	1	NARCAO	070
49	200	75	275	-	256	-	3	NEONELI	071
103	127	157	284	-	283	2	3	NORELLU	072
22	182	44	226	-	199	-	-	NUGHEDU SANTA VITTORIA	073
100	178	232	410	-	359	-	-	NURACHI	074
199	263	514	777	-	766	-	19	NURAMINIS	075
32	153	20	173	-	156	-	-	NURECI	076
67	141	333	474	-	449	-	2	NUXIS	077
27	76	263	339	-	298	2	-	OLLASTRA SIMARIS	079
5.054	1.200	5.735	6.935	-	6.515	376	334	ORISTANO	080
45	101	95	196	-	189	2	-	ORTACESUS	081

Segue Tav. 19 — Abitazioni in complesso (occupate e

Codice dei Comuni	C O M U N I	TOTALE ABITAZIONI		A B I T A Z I O N I						
		Numero	Stanze	ACQUA POTABILE			GABINETTO			
				di acquedotto			di pozzo (a)	nell'abitazione	fuori dell'abitazione	Totale
				nell'abitazione	fuori dell'abitazione	Totale				
082	PABILLONIS	718	3.259	315	373	688	3	214	392	606
083	PALMAS ARBOREA	224	1.056	163	24	187	-	77	73	150
084	PAU	152	617	58	62	120	3	60	48	108
085	PAULI ARBAREI	229	1.087	64	93	157	23	50	80	130
086	PAULILATINO	853	3.856	608	144	752	-	214	421	635
087	PERDAXIUS	392	1.448	169	40	209	64	110	116	226
088	PIBENTEL	270	1.272	94	145	239	2	79	138	217
173	PCMPO	70	325	19	40	59	-	5	47	52
089	PORTOSCUSO	1.207	4.774	1.064	73	1.137	23	985	171	1.156
090	PULA	1.434	6.107	1.084	272	1.356	30	911	488	1.399
091	QUARTU SANT'ELENA	7.416	33.295	6.136	573	6.709	574	6.069	1.222	7.291
092	RIOLA SARDO	551	2.260	401	513	614	2	160	368	528
093	ROINAS	435	1.642	160	218	378	-	55	323	378
094	SANASSI	1.159	5.622	792	343	1.135	3	645	382	1.027
095	SANATZAI	472	2.279	92	201	293	18	72	165	237
096	SANUGHEO	1.102	5.103	510	566	1.076	-	290	784	1.074
097	SAN BASILIO	343	1.455	121	195	316	2	74	130	204
098	SAN GAVINO MONREALE	2.081	10.942	1.640	396	2.036	6	1.291	748	2.039
099	SAN GIOVANNI SUERGIU	1.272	5.035	410	150	560	219	565	577	1.142
100	SANLURI	1.845	8.212	1.033	641	1.674	18	905	871	1.776
101	SAN NICOLO' D'ARCIDANO	630	2.860	282	333	615	4	174	403	577
102	SAN NICOLO' GERREI	357	2.015	218	139	357	-	135	196	331
103	SAN SEERATE	1.184	5.257	635	233	868	302	607	362	969
104	SANTADI	1.350	5.025	468	283	751	222	346	620	966
105	SANTA GIUSTA	835	3.237	470	125	595	24	239	513	752
106	SANT'ANDREA PRIUS	449	1.923	202	210	412	9	169	180	349
172	SANT'ANNA ARRESI	581	2.239	230	116	346	10	174	268	442
107	SANT'ANTIOCO	2.871	12.413	2.429	226	2.655	165	2.292	515	2.807
108	SANT'ANTONIO RUINAS	214	936	54	142	196	1	28	175	203
109	SANTU LUSSURGIU	1.108	5.446	1.082	5	1.087	1	1.087	18	1.105
110	SAN VERO MILIS	987	4.502	510	144	654	20	195	755	950
111	SAN VILO	1.546	5.852	343	337	680	201	484	1.009	1.493
112	SARDARA	1.135	6.071	208	197	405	305	284	708	992
113	SARBOCH	1.035	4.206	833	156	989	10	638	360	998
114	SEDILO	784	2.968	334	382	716	-	231	350	581
115	SEGARIU	368	1.846	187	124	311	10	99	156	255
116	SELARGIUS	2.655	12.133	2.265	318	2.583	16	1.964	606	2.570
117	SELEGAS	405	1.998	174	181	355	4	92	230	322
118	SENEGHE	629	2.661	557	56	613	-	285	270	555
119	SENIS	233	1.178	115	102	217	5	99	128	227
120	SENOREI'	974	4.382	660	238	898	8	416	407	823
121	SERBIANA	440	1.906	360	65	425	5	287	96	383
122	SERRA MANNA	2.136	10.309	1.511	554	2.065	16	1.129	910	2.039
123	SEBRENTI	1.267	5.626	544	634	1.178	24	361	738	1.099
124	SESTU	1.946	8.428	1.558	319	1.877	31	1.279	563	1.842
125	SETTIMO SAN PIETRO	818	3.467	502	262	764	19	408	340	748
126	SETZU	77	360	26	38	64	1	9	47	56
127	SIANAGGIORE	215	932	151	41	192	4	60	143	203
128	SIAMANNA-SIAPICCIA	337	1.774	142	140	282	3	38	252	290
129	SIDDI	265	1.196	117	118	235	-	48	131	179
130	SILIGUA	1.052	4.336	747	243	990	36	472	460	932
131	SILIUS	307	1.313	88	186	274	12	55	192	247
132	SIMALA	168	713	58	72	130	22	37	74	111
133	SIBAXIS	505	2.169	294	110	404	20	177	318	495
134	SIMI	254	1.172	115	119	234	3	63	160	223
135	SINNAI	2.172	9.694	1.557	489	2.046	48	1.235	627	1.862
171	SIRIS	72	312	24	43	67	-	15	38	53
136	SIURGUS DONIGALA	631	2.888	229	301	530	14	150	381	531
137	SOLARUSSA	706	3.017	483	167	650	16	216	428	644
138	SOLEMINIS	250	1.084	152	74	226	7	93	120	213
139	SORRADILE	257	1.166	206	20	226	-	199	31	230
140	SUELLI	375	1.479	121	204	325	3	101	230	331
141	TADASUNI	119	505	57	49	106	-	29	76	105
142	TERRALEA	2.362	10.648	1.662	610	2.272	28	1.094	1.199	2.293
143	TEULADA	1.577	5.992	900	378	1.278	73	731	576	1.307
144	TRANATZA	285	1.159	20	6	26	4	38	214	252
145	TRATALIAS	373	1.544	118	76	194	76	99	241	340
146	TULLI	463	2.273	165	214	379	6	130	281	411
147	TURRI	180	800	110	59	169	4	67	107	174
148	ULA' TIRSO	314	1.430	163	116	279	2	85	167	252
149	UBAS	914	4.081	614	273	887	-	340	486	826
150	USELLUS	337	1.400	168	123	291	4	104	190	294
151	USSANA	616	2.563	527	71	598	13	339	207	546
152	USSARAMANNA	244	1.229	105	99	204	4	61	154	215
153	UTA	1.109	4.675	519	435	954	97	414	648	1.062
154	VALLERHOSA	512	2.504	2	2	4	482	76	379	455
155	VILLACIDRU	3.072	13.703	1.521	1.398	2.919	75	1.369	1.536	2.905
156	VILLANAR	831	4.090	232	529	761	1	174	622	796
157	VILLANASSARGIA	791	3.431	594	142	736	10	422	284	706
158	VILLANOVAFORRU	235	1.169	92	104	196	15	61	108	169

non occupate) per servizio installato

FORNITE DI

BAGNO (b)	ELETRICITÀ			GAS		IMPIANTO DI RISCALDAMENTO		C O M U N I	Codice dei Comuni
	per illuminazione	per illuminazione e altri usi	Totale	da rete di distribuzione	in bombole	centrale	autonomo		
172	462	244	706	-	686	2	2	PABILLONIS	082
47	83	139	222	-	210	-	-	PALMAS ARBOREA	083
33	136	10	146	-	145	-	1	PAU	084
38	215	11	226	-	208	-	1	PAULI ARBAREI	085
177	455	337	792	-	656	-	1	PAULILATINGO	086
39	250	99	349	-	331	-	1	PERDAXIUS	087
50	52	217	269	-	268	-	-	PIHENTEL	088
6	66	4	70	-	70	-	-	PONPU	173
756	172	1.024	1.196	-	1.150	34	8	PGTOSCUSO	089
813	383	1.013	1.396	-	1.348	14	48	POLA	090
4.814	1.349	6.017	7.366	-	6.792	499	145	QUARTO SANT'ELENA	091
164	150	399	549	-	543	2	-	RIOLA SARDO	092
44	278	124	402	-	315	-	1	RUINAS	093
497	412	738	1.150	-	1.007	8	3	SAMASSI	094
74	21	438	459	-	425	-	1	SANATZAI	095
393	542	544	1.086	-	1.005	-	-	SANUGHEO	096
81	290	44	334	-	322	-	-	SAN BASILIO	097
1.201	988	1.083	2.071	-	2.009	41	27	SAN GAVINO MONREALE	098
263	535	711	1.246	-	1.181	-	8	SAN GIOVANNI SUERGIO	099
779	910	915	1.825	-	1.781	26	34	SANLURI	100
157	106	519	625	-	555	-	1	SAN NICOLO' D'ARCIDANO	101
117	148	209	357	-	328	-	1	SAN NICOLO' GERBEI	102
513	328	840	1.168	-	1.112	-	4	SAN SPEBATE	103
194	387	829	1.216	-	1.178	-	1	SANTADI	104
234	256	389	645	-	623	-	-	SANTA GIUSTA	105
127	196	248	444	-	324	-	2	SANT'ANDREA PRIUS	106
146	442	117	559	-	537	-	3	SANT'ANNA ARRESI	172
1.528	865	1.925	2.790	-	2.759	21	23	SANT'ANTIOCO	107
28	26	178	204	-	183	-	-	SANT'ANTONIO RUINAS	108
470	367	729	1.096	-	1.008	7	11	SANTU LUSSURGIU	109
197	573	402	975	-	954	2	1	SAN VERO MILIS	110
283	827	641	1.468	-	1.274	-	-	SAN VITO	111
266	632	473	1.105	-	1.032	-	3	SARDARA	112
597	190	837	1.027	-	993	30	14	SARROCH	113
145	594	183	777	-	500	-	-	SEDILO	114
45	233	131	364	-	341	-	-	SEGARIU	115
1.797	783	1.855	2.638	-	2.585	232	43	SELARGIUS	116
56	312	83	395	-	365	-	-	SELEGAS	117
266	92	532	624	-	581	2	2	SENEGHE	118
65	170	61	231	-	183	-	1	SENIS	119
375	459	500	959	-	901	13	8	SENOREI'	120
174	154	279	433	-	404	-	-	SERDIANA	121
975	951	1.155	2.106	-	2.053	14	10	SERRAFANNA	122
336	536	717	1.253	-	1.206	2	4	SERRANTI	123
1.075	834	1.090	1.924	-	1.873	8	25	SESTU	124
261	392	412	804	-	758	2	4	SETTINO SAN PIETRO	125
5	23	53	76	-	62	-	-	SETZU	126
54	37	173	210	-	204	-	-	SIABAGGIORE	127
43	252	72	324	-	291	-	-	SIAMANNA-SIAPICCIA	128
54	200	59	259	-	232	-	-	SIDDI	129
423	353	661	1.014	-	972	2	5	SILIQUA	130
66	143	159	302	-	296	-	-	SILIUS	131
24	134	32	166	-	153	-	1	SIMALA	132
124	227	250	477	-	434	-	-	SIMAXIS	133
93	198	47	245	-	228	-	-	SINI	134
921	848	1.252	2.100	-	2.068	4	9	SINNAI	135
9	48	16	64	-	61	-	-	SIBIS	171
103	487	132	619	-	598	-	1	SIURGUS DONIGALA	136
243	386	308	694	-	579	2	1	SOLARUSSA	137
74	63	181	244	-	222	-	-	SOLEMINIS	138
64	151	102	253	-	244	-	-	SOBRADILE	139
101	320	34	354	-	268	2	-	SUELLI	140
27	111	5	116	-	104	-	-	TADASUNI	141
1.115	829	1.506	2.335	-	2.072	13	1	TERRALEA	142
635	915	474	1.389	-	1.348	70	6	TEULADA	143
21	212	65	277	-	257	-	-	TRAMATZA	144
34	238	101	339	-	254	-	1	TRATALIAS	145
93	320	120	440	-	398	-	-	TULLI	146
67	86	94	180	-	170	-	-	TURRI	147
51	75	230	305	-	271	-	4	ULA' TIRSO	148
288	311	594	905	-	858	4	2	URAS	149
72	302	31	333	-	317	-	-	USELLUS	150
229	76	528	604	-	550	2	2	USSANA	151
30	209	29	238	-	217	-	1	USSARAHANNA	152
378	514	574	1.088	-	1.082	4	5	UTA	153
95	127	365	492	-	433	2	-	VALLERMOSA	154
1.279	1.968	1.077	3.045	-	2.933	61	9	VILLACIDRO	155
130	610	209	819	-	770	4	1	VILLANAR	156
273	310	454	764	-	733	-	1	VILLANASSARGIA	157
36	174	60	234	-	214	-	-	VILLANOVAFORRU	158
83	388	120	508	-	404	-	4	VILLANOVAFRANCA	159

Segue Tav. 19 — Abitazioni in complesso (occupate e

Codice dei Comuni	C O M U N I	TOTALE ABITAZIONI		A B I T A Z I O N I						
		Numero	Stanze	ACQUA POTABILE			GABINETTO			
				di acquedotto			di pozzo (a)	nell'abi- tazione	fuori dell'abi- tazione	Totale
				nell'abi- tazione	fuori dell'abi- tazione	Totale				
160	VILLANOVA TRUSCHEDU	110	540	61	28	89	-	27	68	95
161	VILLAPUTZU	1.343	5.121	816	412	1.228	54	702	553	1.255
162	VILLASALTO	641	2.874	160	83	243	151	112	519	631
163	VILLA SAN PIETRO	191	736	104	66	170	9	79	88	167
164	VILLASINIUS	756	3.076	428	273	701	9	410	329	739
165	VILLASOR	1.496	7.156	1.003	460	1.463	8	798	599	1.397
166	VILLASPECIOSA	304	1.423	228	57	285	11	180	102	282
167	VILLAURBANA	549	2.333	337	204	541	2	132	373	505
168	VILLA VERDE	191	875	108	68	176	-	69	115	184
169	ZEDDIANI	313	1.475	213	63	276	20	109	162	271
170	ZERFALIU	273	1.092	234	35	269	-	39	232	271
	TOTALE PROVINCIA	207.758	905.939	152.290	35.599	187.889	6.592	131.499	62.920	194.419

non occupate) per servizio installato

F O R N I T E D I								C O M U N I	Codice dei Comuni
BAGNO (b)	ELETTRICITÀ			GAS		IMPIANTO DI RISCALDAMENTO			
	per illuminazione	per illuminazione e altri usi	Totale	da rete di distribuzione	in bombole	centrale	autonomo		
14	83	24	107	-	90	-	-	VILLANOVA TRUSCHEDU	160
369	530	753	1.283	-	1.103	-	1	VILLAPUTZU	161
90	510	122	632	-	577	-	2	VILLASALTO	162
63	29	151	180	-	165	-	1	VILLA SAN PIETRO	163
398	423	305	728	-	668	-	2	VILLASINIUS	164
714	660	824	1.484	-	1.381	4	9	VILLASOR	165
123	131	170	301	-	208	2	-	VILLASPECIOSA	166
133	63	485	548	-	521	-	1	VILLAUREANA	167
36	163	8	191	-	182	-	-	VILLA VERDE	168
84	94	204	298	-	275	-	-	ZEDDIANI	169
43	199	74	273	-	258	-	-	ZEBFALIU	170
106.419	66.183	137.577	203.760	6.220	185.496	13.009	2.716	TOTALE PROVINCIA	

Tav. 20 — Abitazioni occupate

Codice dei Comuni	C O M U N I	P R O P R I E T A						A F F I			
		Abitazioni	Superficie m ²	Stanze		Occupanti		Abitazioni	Superficie m ²	Stanze	
				Totale	adibite esclusiva- mente o promiscua- mente ad abitazione	Famiglie	Componenti			Totale	adibite esclusiva- mente o promiscua- mente ad abitazione
001	ABBASANTA	409	40.233	2.024	1.997	421	1.452	115	9.006	474	470
002	AIDONAGGIORE	192	14.088	797	792	197	644	19	1.288	69	69
078	ALBAGIARA	105	9.682	524	512	117	448	3	180	10	10
003	ALES	482	41.900	2.233	2.210	484	1.724	92	6.804	375	375
004	ALLAI	154	13.093	700	699	161	566	8	575	29	29
005	ARBOREA	301	31.911	1.807	1.767	306	1.838	277	20.791	1.186	1.172
006	ARBUS	1.509	115.063	6.701	6.677	1.551	6.548	323	21.019	1.286	1.283
007	ARDAULI	470	37.675	1.983	1.968	494	1.651	18	1.629	76	76
008	ARBUNZIA	244	15.700	1.053	1.048	244	941	6	370	26	26
009	ASSEMINI	1.896	172.747	8.622	8.513	1.896	8.349	605	44.984	2.222	2.209
010	ASSOLO	178	16.013	879	869	181	714	6	360	17	17
011	ASUNI	162	12.574	655	651	164	697	5	306	17	17
012	BALLAO	300	21.816	1.254	1.237	304	1.209	25	1.417	75	75
013	BARADILI	36	3.658	188	184	36	142	2	150	7	7
014	BARATILI SAN PIETRO	271	21.852	1.254	1.244	276	1.025	9	657	34	34
015	BARBESSA	269	20.500	1.293	1.278	271	989	10	600	39	39
016	BARBARI	166	14.640	751	739	166	737	17	1.799	83	83
017	BARUHINI	365	27.954	1.355	1.345	383	1.453	35	2.445	116	116
018	BAULAEU	161	16.521	792	776	175	486	21	1.811	87	87
019	BIDONI'	84	6.029	363	362	84	285	2	80	5	5
020	BONARCADO	429	39.671	2.004	1.966	474	1.768	26	2.014	98	98
021	BRONEDDU	59	5.548	273	269	61	190	1	64	3	3
022	BUGGERU	168	12.708	768	755	171	603	189	11.502	687	679
023	BURCHI	599	48.083	2.345	2.279	610	2.467	34	2.433	122	120
024	BUSACHI	596	50.694	2.919	2.872	609	2.218	32	2.711	137	135
025	CABRAS	1.600	153.089	6.501	6.440	1.636	6.684	128	11.364	492	485
026	CAGLIARI	24.099	2.498.801	118.253	117.497	25.731	103.142	25.830	2.065.383	103.959	103.482
027	CALASETTA	568	45.323	2.268	2.247	596	1.787	142	9.747	471	470
028	CAPOTERRA	1.325	103.837	5.511	5.428	1.436	6.411	274	17.813	916	907
029	CARBONIA	2.394	188.992	10.089	10.019	2.474	10.209	4.751	328.905	17.341	17.308
030	CARLOFORTE	1.243	84.237	4.661	4.627	1.302	3.659	865	46.436	2.563	2.556
031	COLLINAS	315	24.547	1.477	1.452	317	1.071	8	695	34	34
032	DECIMOMANNU	697	62.139	3.255	3.231	724	3.205	264	18.580	1.000	992
033	DECIMOPUTZU	622	58.414	3.069	2.963	632	2.821	85	6.338	337	330
034	DOLIANOVA	1.317	110.083	5.504	5.368	1.396	5.381	219	15.330	736	731
035	DOMUS DE MARIA	235	14.976	831	825	239	1.076	45	2.225	128	128
036	DONUSNOVAS	875	76.268	4.098	4.007	901	3.832	358	24.509	1.362	1.350
037	DONORI'	340	27.805	1.392	1.361	346	1.512	53	3.412	178	177
039	FLUMININAGGIORE	703	51.224	3.034	2.982	711	2.700	191	12.419	731	727
040	FORDONGIANUS	357	24.903	1.415	1.397	362	1.303	35	2.405	135	135
041	FURTEI	428	37.985	2.142	2.117	429	1.616	21	1.847	91	90
042	GENURI	146	13.631	642	642	149	543	-	-	-	-
043	GESICO	235	20.164	1.033	1.021	238	1.112	24	1.499	81	81
044	GESTURI	373	29.096	1.761	1.362	376	1.361	31	1.957	121	105
045	GHILARZA	867	88.534	4.470	4.406	904	3.086	190	17.560	865	846
046	GIBA	891	69.344	3.694	3.692	909	3.702	210	12.755	697	694
047	GONI	107	10.199	461	459	110	549	18	1.415	65	65
048	GONNESA	689	54.946	3.045	2.983	700	2.915	405	24.005	1.386	1.380
049	GONNOSCODINA	159	19.622	783	779	162	590	3	370	15	15
050	GONNOSPANADIGA	1.488	114.638	6.702	6.651	1.506	5.778	231	15.388	885	878
038	GONNOSNO'	263	23.195	1.151	1.139	263	916	14	984	56	56
051	GONNOSTRATTA	252	22.195	1.061	1.060	255	935	11	804	39	39
052	GUANAGGIORE	239	21.763	1.069	1.048	239	1.031	11	890	37	37
053	GUASILA	677	60.504	2.970	2.950	690	2.818	41	3.225	158	158
054	GUSPINI	2.190	180.185	9.990	9.865	2.274	9.009	732	51.505	2.820	2.796
055	IGLESIAS	2.668	225.339	12.006	11.908	2.796	10.973	3.451	236.928	12.867	12.842
056	LAS PLASSAS	86	7.671	408	401	87	317	15	859	62	61
057	LUNAHATRONA	402	31.708	1.905	1.890	405	1.565	40	3.064	160	156
058	MANDAS	527	48.749	2.615	2.544	530	2.157	97	7.250	395	385
059	MARACALAGONIS	878	79.832	3.531	3.488	942	3.820	54	3.397	156	156
060	MARRUBIU	748	60.546	3.554	3.521	759	3.035	156	12.206	671	665
061	MASULLAS	301	22.788	1.249	1.220	307	1.286	17	1.458	68	68
062	MILIS	287	27.623	1.393	1.361	291	1.124	56	4.356	235	232
063	MOGORELLA	129	13.070	668	661	132	550	5	440	24	24
064	MOGORO	1.064	89.007	5.001	4.907	1.116	4.207	73	5.714	309	304
065	MONASTIR	678	65.975	3.045	3.012	688	2.863	82	6.674	295	294
066	MORGONGIORI	261	16.769	1.059	1.040	266	1.080	9	546	38	37
067	MURAVERA	814	70.988	3.636	3.526	845	3.205	211	16.432	816	799
068	MUSEI	212	16.369	1.070	1.012	218	989	52	3.303	230	193
069	NARBOLIA	383	34.182	1.728	1.728	386	1.524	22	2.066	113	112
070	NARCAO	541	36.232	2.277	2.231	552	2.225	133	8.159	521	509
071	NEOLIELI	239	20.458	1.013	1.007	243	891	11	789	41	41
072	NORBELLO	237	22.126	1.068	1.067	238	873	21	2.074	93	93
073	NUGHEDU SANTA VITTORIA	181	12.126	699	689	181	678	15	836	52	51
074	NURACHI	338	31.743	1.601	1.594	348	1.293	13	1.129	53	53
075	NURAMINIS	674	65.288	3.903	3.438	683	2.591	87	7.238	413	380
076	NURECI	155	9.754	686	675	155	629	7	495	32	32
077	NUXIS	356	24.979	1.578	1.558	365	1.376	88	5.144	314	312
079	OLLASTRA SIMAXIS	288	23.443	1.200	1.178	288	1.165	18	1.346	66	64
080	ORISTANO	3.638	380.332	18.306	17.995	3.815	14.914	2.278	198.218	9.709	9.618

per titolo di godimento

TITOLO		ALTRO TITOLO						C O M U N I	Codice del Comune
Occupanti		Abitazioni	Superficie m ²	Stanze		Occupanti			
Famiglie	Componenti			Totale	adibite esclusivamente o promiscuamente ad abitazione	Famiglie	Componenti		
115	458	16	1.051	55	55	16	56	ABBASANTA	001
19	66	11	570	33	33	11	17	AIDONAGGIORE	002
3	4	-	-	-	-	-	-	ALBAGIARA	078
97	388	17	2.259	104	99	17	40	ALES	003
8	18	5	488	26	25	5	8	ALLAI	004
284	1.113	21	1.960	105	104	21	90	ARBOREA	005
330	1.428	64	4.167	250	249	68	222	AREBUS	006
21	70	7	598	29	26	7	22	ARDAULI	007
6	24	6	487	29	29	6	13	ARBUNZIA	008
606	2.639	134	10.027	521	517	134	555	ASSEMINI	009
6	11	1	140	9	9	1	1	ASSOLO	010
5	12	8	344	19	19	8	22	ASUNI	011
25	105	7	372	21	20	7	18	BALLAO	012
2	7	3	202	11	10	3	8	BABADILI	013
9	47	10	571	35	35	10	38	BARATILI SAN PIETRO	014
10	34	-	-	-	-	-	-	BARESSA	015
17	69	9	708	39	39	9	38	BARRALI	016
36	153	9	819	38	37	9	37	BARUHINI	017
22	83	4	510	21	21	5	11	BAULADU	018
2	2	-	-	-	-	-	-	BIDONI'	019
26	74	10	878	46	45	11	26	BONARCADO	020
1	4	-	-	-	-	-	-	BORONEDDU	021
192	721	19	1.118	66	65	20	46	BUGGERU	022
34	143	3	204	12	12	3	6	BURCCHI	023
32	107	26	2.274	134	125	28	78	BUSACCHI	024
130	559	46	3.523	163	160	48	185	CABRAS	025
27.218	106.450	2.033	173.917	8.474	8.392	2.161	7.624	CAGLIARI	026
144	558	21	1.822	86	86	21	58	CALASETTA	027
284	1.301	62	4.578	240	238	66	256	CAPOTERRA	028
4.927	19.876	165	10.192	549	547	165	587	CARBONIA	029
890	2.888	78	4.855	265	260	81	238	CARLOPORTE	030
8	25	5	441	25	25	5	18	COLLINAS	031
269	1.128	112	7.795	421	421	114	432	DECINOMANNU	032
87	395	39	2.335	137	135	40	124	DECINOPUTZU	033
237	912	47	3.556	164	161	58	209	DOLIANOVA	034
45	168	13	782	39	39	13	48	DOHUS DE MARIA	035
361	1.607	31	2.641	149	145	31	145	DOMUSNOVAS	036
53	247	22	1.779	89	87	22	88	DONORI'	037
192	851	30	2.678	146	144	30	130	FLUMINIMAGGIORE	039
37	121	3	290	12	11	3	9	FORDONGIANUS	040
21	84	14	1.296	66	66	16	72	FURTEI	041
-	-	5	365	19	19	5	12	GENURI	042
25	107	4	300	20	20	4	16	GESICO	043
31	130	22	1.800	104	96	22	61	GESTURI	044
193	718	34	2.816	147	142	37	97	GHILARZA	045
214	780	41	2.599	144	144	42	160	GIBA	046
19	109	2	270	11	11	5	9	GONI	047
409	1.743	56	3.850	227	224	57	200	GONNERSA	048
3	11	2	180	6	6	2	4	GONNOSCODINA	049
237	991	54	3.442	200	197	56	180	GONNOSPANADIGA	050
14	42	1	100	5	5	1	2	GONNOSHO'	038
12	41	5	573	28	28	5	15	GONNOSTRAMATZA	051
11	44	8	719	35	34	8	34	GUANAGGIORE	052
41	191	22	1.681	80	80	23	84	GUASTILA	053
735	3.343	130	9.756	534	529	134	467	GUSPINI	054
3.548	14.748	231	16.609	884	877	233	935	IGLESIAS	055
15	44	4	344	20	19	4	18	IAS PLASSAS	056
40	128	26	1.778	106	106	26	81	LUNAHATRONA	057
97	384	22	1.717	85	85	22	113	MANDAS	058
57	249	19	1.437	71	68	22	83	MARACALAGONIS	059
159	634	51	3.831	212	211	51	182	MARRUBIU	060
17	83	9	575	34	34	9	22	MASULLAS	061
56	252	22	2.160	109	109	25	84	MILIS	062
6	20	10	1.155	53	53	10	38	MOGORELLA	063
74	286	29	2.314	127	127	29	104	MOGORO	064
83	378	25	2.234	97	96	26	90	MONASTIR	065
9	38	23	1.639	101	100	27	118	MORGONGIORI	066
213	810	77	6.751	322	322	77	272	MURAVERRA	067
53	241	7	545	34	31	7	22	MUSEI	068
22	87	10	1.080	49	49	10	29	MARBOLIA	069
136	522	37	1.944	133	133	38	167	MARCAO	070
11	40	6	395	19	19	6	24	MEONEI	071
21	89	10	775	44	43	10	34	MORBELLO	072
15	64	3	193	10	10	4	11	MUGHEDDU SANTA VITTORIA	073
13	45	18	1.681	80	79	18	59	MURACCHI	074
92	341	24	2.282	135	122	24	85	MURAMINIS	075
7	30	2	188	12	12	2	7	MURECI	076
89	344	24	1.660	110	106	24	79	MUXIS	077
18	62	5	497	26	25	5	24	OLLASTRA SINAYIS	079
2.331	9.413	328	29.900	1.454	1.432	350	1.247	ORISTANO	080
12	64	5	408	22	22	5	18	ORTACESUS	081

Segue Tav. 20 — Abitazioni occupate

Codice dei Comuni	C O M U N I	P R O P R I E T À						A F F I			
		Abitazioni	Superficie m²	Stanze		Occupanti		Abitazioni	Superficie m²	Stanze	
				Totale	adibite esclusiva- mente o promiscua- mente ad abitazione	Famiglie	Componenti			Totale	adibite esclusiva- mente o promiscua- mente ad abitazione
082	PABILLONIS	571	47.679	2.691	2.630	584	2.637	95	6.303	359	356
083	PALMAS ARBOREA	170	15.500	793	789	176	715	40	3.796	193	192
084	PAU	127	8.751	526	519	127	449	13	737	42	42
085	PAULI ARBAREI	194	15.620	936	926	196	724	5	278	19	19
086	PAULILATINO	646	65.893	3.069	3.043	664	2.296	77	6.716	317	313
087	PERDAXIUS	253	18.016	1.009	1.008	254	1.113	78	5.030	272	271
088	PIMENTEL	238	20.840	1.132	1.120	239	1.053	13	1.072	59	59
173	PONPU	69	4.159	322	316	69	314	-	-	-	-
089	PORTOSCUSO	611	50.686	2.560	2.535	687	2.710	420	30.615	1.508	1.495
090	PULA	708	56.708	3.089	3.057	738	3.222	281	18.741	1.014	1.010
091	QUARTO SANT'ELENA	4.179	453.620	20.199	19.868	4.601	18.912	2.238	194.339	9.102	9.025
092	RIOLA SARDO	475	44.239	1.956	1.946	484	1.907	46	3.729	173	169
093	RUINAS	297	22.106	1.153	1.128	297	1.044	16	1.043	55	55
094	SANASSI	985	84.991	4.898	4.768	1.030	4.287	71	5.459	315	308
095	SANATZAI	385	32.556	1.882	1.833	385	1.433	18	1.348	76	74
096	SANUGERO	965	89.290	4.476	4.410	985	3.783	47	4.018	203	202
097	SAN BASILIO	302	22.925	1.298	1.290	307	1.411	17	1.165	62	61
098	SAN GAVINO MONREALE	1.581	165.634	8.737	8.621	1.629	6.983	354	30.262	1.566	1.561
099	SAN GIOVANNI SUERGIU	871	64.589	3.675	3.651	898	3.833	220	12.953	742	740
100	SANLURI	1.401	126.702	6.413	6.286	1.442	5.600	316	25.861	1.295	1.278
101	SAN NICOLO' D'ARCIANO	530	47.322	2.461	2.451	544	2.247	60	4.728	243	242
102	SAN NICOLO' GERREI	302	25.416	1.696	1.666	312	1.059	30	2.291	156	156
103	SAN SPERATE	950	88.386	4.341	4.243	979	4.339	110	8.454	434	420
104	SANTADI	953	68.245	3.780	3.748	956	4.119	206	12.569	664	657
105	SANTA GIUSTA	535	45.903	2.377	2.364	564	2.345	90	6.958	343	339
106	SANT'ANDREA PRIUS	352	28.289	1.548	1.530	359	1.530	31	1.992	110	110
172	SANT'ANNA ARRESI	399	28.278	1.532	1.494	405	1.679	66	3.890	207	207
107	SANT'ANTIOCO	1.650	149.256	7.735	7.607	1.730	6.594	944	71.541	3.591	3.575
108	SANT'ANTONIO RUINAS	168	14.059	749	741	169	691	9	563	33	33
109	SANTU LUSSURGIU	830	79.367	4.175	4.123	851	2.714	88	7.045	382	373
110	SAN VERO MILIS	587	56.848	2.853	2.815	605	2.079	37	3.433	176	173
111	SAN VITO	1.105	77.524	4.267	4.157	1.140	3.564	124	9.077	497	486
112	SARDARA	912	83.783	5.039	4.936	912	3.627	94	7.413	430	427
113	SARROCH	625	60.065	2.751	2.704	678	2.696	251	18.282	824	819
114	SEDILC	694	56.784	2.617	2.597	700	2.353	36	2.648	123	121
115	SEGARIU	313	28.502	1.607	1.561	314	1.276	32	2.030	116	112
116	SELARGIUS	1.795	197.898	8.692	8.546	1.934	8.616	716	63.432	2.862	2.841
117	SELEGAS	310	29.079	1.560	1.539	311	1.289	31	2.305	120	117
118	SENEGHE	553	59.266	2.332	2.312	556	1.928	36	3.691	152	148
119	SENIS	190	17.612	973	964	199	906	13	1.000	51	51
120	SENOREI'	700	57.888	3.209	3.152	712	2.931	127	9.502	536	528
121	SERDIANA	341	30.424	1.551	1.525	347	1.425	41	2.620	151	150
122	SERRAANNA	1.726	154.868	8.594	8.534	1.785	7.153	250	18.640	1.007	997
123	SERRENTI	1.096	93.399	4.984	4.782	1.124	4.197	66	4.862	267	256
124	SESTU	1.537	155.270	6.860	6.755	1.625	7.138	242	20.216	882	875
125	SETTIMO SAN PIETRO	653	60.253	2.861	2.819	680	3.012	85	6.040	297	296
126	SETZU	58	4.106	274	274	59	200	2	164	9	9
127	SIANAGGIORE	186	16.271	822	814	189	761	12	855	42	41
128	SIANANNA-SIAPICCIA	270	24.700	1.455	1.449	270	1.182	26	1.987	120	120
129	SIDDI	212	16.451	988	973	212	869	10	519	35	35
130	SILIQUA	669	58.780	2.931	2.909	685	2.879	233	16.659	825	821
131	SILIUS	268	20.272	1.179	1.155	282	1.297	18	1.035	58	57
132	SIMALA	132	9.509	577	577	132	507	7	383	25	25
133	SINAXIS	359	30.619	1.627	1.601	373	1.601	65	4.576	259	259
134	SINI	215	15.984	992	973	220	758	7	462	30	30
135	SINNAI	1.627	155.296	7.497	7.367	1.745	7.371	234	17.224	881	874
171	SIBIS	57	4.247	258	258	59	287	-	-	-	-
136	SIURGUS DONIGALA	491	41.812	2.266	2.223	500	2.176	38	3.233	165	162
137	SOLARUSSA	521	49.070	2.312	2.286	544	2.048	72	5.910	286	285
138	SOLEMINIS	197	16.222	873	849	210	851	15	1.071	55	53
139	SORBADILE	227	19.334	1.035	1.015	228	692	9	708	35	33
140	SUELLI	233	21.034	958	950	237	882	23	2.103	96	96
141	TADASUNI	97	8.205	422	421	98	282	3	178	9	9
142	TERRALDA	1.816	170.085	8.568	8.521	1.964	7.570	263	21.456	1.060	1.051
143	TEULADA	1.000	63.869	3.974	3.939	1.025	3.923	244	17.634	942	938
144	TRAMATZA	235	21.211	985	967	239	815	13	827	40	39
145	TRATALIAS	205	17.089	1.011	983	208	808	57	3.467	215	213
146	TULLI	378	39.322	1.908	1.893	384	1.276	15	1.324	63	63
147	TURRI	171	14.948	766	752	171	610	4	270	10	10
148	ULA' TIBSO	212	16.268	1.003	992	212	797	12	863	53	53
149	URAS	722	61.302	3.346	3.303	739	2.911	106	7.757	388	382
150	USELLUS	288	24.392	1.161	1.144	296	1.170	17	1.539	73	72
151	USSANA	489	40.559	2.104	2.071	489	2.273	76	4.570	247	245
152	USSARAHANNA	206	17.728	1.056	1.056	206	794	9	684	37	37
153	UTA	873	67.424	3.839	3.802	883	4.062	127	7.525	429	426
154	VALLENNOSA	411	34.319	2.065	2.034	419	1.694	42	3.181	179	176
155	VILLACIDRO	2.517	205.412	11.436	11.332	2.563	10.554	405	30.369	1.585	1.578
156	VILLANAR	689	60.626	3.447	3.425	690	2.755	81	6.212	355	353
157	VILLANASSARGIA	561	50.638	2.523	2.465	606	2.372	164	12.698	642	638
158	VILLANOVAFORRU	211	16.143	1.039	948	215	801	5	314	19	17
159	VILLANOVAFRANCA	421	36.475	1.891	1.881	433	1.631	27	2.307	109	107

per titolo di godimento

T T O		A L T R O T I T O L O						C O M U N I	Codice dei Comuni
Occupanti		Abitazioni	Superficie m ²	Stanze		Occupanti			
Famiglie	Componenti			Totale	adibite esclusiva- mente o promiscua- mente ad abitazione	Famiglie	Componenti		
96	444	17	1.260	66	66	17	62	PABILLONIS	082
40	194	-	-	-	-	-	-	PALMAS ARBOREA	083
13	58	1	21	2	2	1	1	PAU	084
5	26	10	984	53	50	11	34	PAULI ARBAREI	085
80	270	10	990	50	46	10	41	PAULILATINO	086
78	266	16	920	51	51	17	46	PERDAXIUS	087
13	54	18	1.278	77	75	18	52	PIMENTEL	088
-	-	1	38	3	3	1	1	POBPU	173
485	1.805	45	3.277	173	170	46	182	PORTOSCUSO	089
286	1.160	78	4.843	268	267	78	301	PULA	090
2.408	10.209	254	21.693	1.002	994	284	1.018	QUARTU SANT'ELENA	091
46	180	11	1.120	56	55	12	40	BIOLA SARDO	092
16	56	2	168	12	11	2	7	RUINAS	093
74	304	38	2.087	117	116	40	104	SANASSI	094
18	59	15	1.069	62	58	16	55	SANATZAI	095
48	187	7	620	36	36	7	16	SANUGHEO	096
17	64	9	678	41	41	10	31	SAN BASILIO	097
357	1.402	67	5.060	264	263	67	237	SAN GAVINO MONREALE	098
226	941	58	3.707	200	198	59	239	SAN GIOVANNI SUERGIU	099
323	1.326	63	4.321	230	219	65	252	SANLURI	100
62	283	7	474	25	25	7	17	SAN NICOLO' D'ARCIDANO	101
31	146	6	858	54	48	6	18	SAN NICOLO' GERREI	102
112	457	57	4.781	237	234	59	166	SAN SPERATE	103
206	751	39	2.491	137	137	39	135	SANTADI	104
95	375	17	1.526	78	75	19	72	SANTA GIUSTA	105
33	117	18	1.166	66	64	20	71	SANT'ANDREA PRIUS	106
68	256	20	1.785	87	82	20	67	SANT'ANNA ARRESI	172
980	4.237	93	7.996	408	397	97	376	SANT'ANTIOCO	107
9	31	4	383	19	19	4	29	SANT'ANTONIO RUINAS	108
90	299	20	1.640	91	90	20	64	SANTU LUSSURGIU	109
37	137	15	1.127	58	58	16	64	SAN VERO MILIS	110
126	496	42	3.297	170	167	42	126	SAN VITO	111
94	402	26	2.236	126	121	26	87	SARDARA	112
261	999	50	3.505	172	169	53	191	SARROCH	113
36	122	11	794	37	36	11	38	SEDILO	114
32	99	7	538	35	34	7	26	SEGARIU	115
743	3.095	76	6.726	297	292	82	313	SELARGIUS	116
31	130	14	1.511	90	89	14	54	SELEGAS	117
37	148	7	950	39	37	7	14	SENEGHE	118
14	49	1	120	4	4	1	4	SENIS	119
128	540	48	4.011	207	200	48	160	SENOREBI'	120
43	174	20	1.435	75	73	21	81	SERDIANA	121
258	1.077	80	5.571	328	326	83	274	SERRANANNA	122
67	261	65	3.947	219	214	68	200	SERRENTI	123
257	1.075	105	9.340	409	408	107	464	SESTU	124
88	478	23	1.639	80	80	23	79	SETTIMO SAN PIETRO	125
2	5	3	246	16	16	3	16	SETZU	126
12	41	10	732	37	37	10	39	SIABAGGIORE	127
26	90	3	327	21	18	3	12	SIAMANNA-SIAPICCIA	128
10	44	14	1.140	66	66	14	72	SIDDI	129
238	933	51	3.780	191	190	52	196	SILIQUA	130
18	91	7	408	29	29	7	21	SILIUS	131
7	24	14	722	47	47	14	34	SIMALA	132
66	237	13	1.064	48	48	13	57	SIMAXIS	133
7	18	5	446	25	25	5	12	SINI	134
247	1.066	75	5.849	305	301	82	274	SINNAI	135
-	-	2	175	10	10	2	3	SIRIS	171
41	169	14	939	59	57	14	40	SIURGUS DONIGALA	136
74	288	23	2.283	96	95	23	80	SOLARUSSA	137
15	45	13	883	51	51	13	71	SOLEMINIS	138
9	38	2	102	6	6	2	3	SORRADILE	139
23	104	10	942	44	38	10	54	SUELLI	140
3	7	2	156	8	8	2	6	TADASUNI	141
274	1.144	39	3.351	179	179	41	156	TERRALBA	142
247	1.010	56	4.389	219	217	57	216	TEULADA	143
13	64	8	841	40	40	8	23	TRANATZA	144
58	208	10	676	42	41	10	34	TRATALIAS	145
15	45	8	740	35	35	8	17	TUILI	146
4	16	2	250	11	10	2	6	TURRI	147
12	46	31	3.183	138	137	31	130	ULA' TIRSO	148
107	463	24	1.639	98	97	24	93	URAS	149
17	60	10	775	44	44	10	23	USELLUS	150
76	323	33	2.273	132	131	33	111	USSANA	151
9	29	2	155	9	9	2	6	USSARAMANNA	152
127	604	88	6.219	335	328	88	299	UTA	153
45	187	4	304	22	21	4	15	VALLEBONSA	154
413	1.589	47	3.460	209	201	47	170	VILLACIDRO	155
81	291	2	180	11	10	2	5	VILLANAR	156
171	699	21	1.508	73	72	21	86	VILLAMASSARGIA	157
5	21	4	386	21	19	4	19	VILLANOVAFORRU	158
28	100	7	474	24	24	8	12	VILLANOVAFRANCA	159

Segue TAV 20 — Abitazioni occupate

Codice del Comune	C O M U N I	P R O P R I E T À					A F F I				
		Abitazioni	Superficie m ²	Stanze		Occupanti		Abitazioni	Superficie m ²	Stanze	
				Totale	adibite esclusiva- mente o promiscua- mente ad abitazione	Famiglie	Componenti			Totale	adibite esclusiva- mente o promiscua- mente ad abitazione
160	VILLANOVA TRUSCHEDU	97	9.427	481	480	104	341	3	276	12	12
161	VILLAPUTZU	993	80.356	3.843	3.758	1.022	4.077	143	11.673	533	531
162	VILLASALTO	530	35.424	2.397	2.373	538	1.861	30	2.046	134	128
163	VILLA SAN PIETRO	131	11.137	536	524	141	581	25	1.448	78	78
164	VILLASINIUS	405	31.096	1.670	1.646	406	1.593	75	4.377	239	238
165	VILLASOR	1.194	107.310	5.842	5.715	1.229	5.051	187	14.440	787	775
166	VILLASPECIOSA	221	21.541	1.114	1.058	233	1.045	49	3.405	162	161
167	VILLAURBANA	478	41.604	2.046	2.024	484	1.902	33	2.568	127	127
168	VILLA VERDE	175	13.991	818	799	178	622	2	137	7	7
169	ZEDDIANI	260	24.062	1.235	1.216	261	954	14	1.232	60	60
170	ZERFALIU	244	19.643	988	984	249	1.019	9	700	31	31
	TOTALE PROVINCIA	128.344	11.623.256	593.433	585.113	133.569	532.522	55.284	4.237.004	216.341	215.017

per titolo di godimento

T T O		A L T R O T I T O L O						C O M U N I	Codice dei Comuni
Occupanti		Abitazioni	Superficie m ²	Stanze		Occupanti			
Famiglie	Componenti			Totale	adibite esclusiva- mente o promiscua- mente ad abitazione	Famiglie	Componenti		
3	10	-	-	-	-	-	-	VILLANOVA TRUSCHEDU	160
147	563	42	2.829	147	146	44	157	VILLAPUTZU	161
31	100	15	861	68	66	15	35	VILLASALTO	162
25	100	16	1.205	60	59	18	61	VILLA SAN PIETRO	163
75	288	17	1.233	62	62	17	74	VILLASIMIUS	164
187	839	59	4.922	265	264	60	240	VILLASCE	165
50	226	23	1.569	87	85	24	84	VILLASPECIOSA	166
33	133	7	590	27	26	7	23	VILLAURBANA	167
2	6	1	105	6	6	1	2	VILLA VERDE	168
14	59	1	92	5	5	1	9	ZEDDIANI	169
9	38	13	985	45	45	13	60	ZERFALIU	170
57.592	230.296	6.966	554.139	28.321	27.937	7.268	25.927	TOTALE PROVINCIA	

Tav. 21 — Abitazioni occupate per epoca

Codice dei Comuni	C O M U N I	A B I T A Z I O N I O C C U P A T E									
		E P O C A D I C O S T R U Z I O N E									
		Prima del 1919		1919-1945		1946-1960		dopo il 1960		epoca ignota	
	Abitazioni	Stanze	Abitazioni	Stanze	Abitazioni	Stanze	Abitazioni	Stanze	Abitazioni	Stanze	
001	ABBASANTA	149	710	106	504	127	589	121	599	37	151
002	AIDONAGGIORE	25	121	22	93	63	264	44	185	68	236
078	ALBAGIARA	8	40	27	158	26	132	19	87	28	117
003	ALES	164	720	71	347	135	614	117	568	104	463
004	ALLAI	17	87	28	154	45	204	54	241	23	69
005	ARBOREA	10	55	364	1.960	129	593	77	406	19	84
006	ARBUS	532	2.143	327	1.467	529	2.430	457	1.998	51	199
007	ARDAULI	110	448	86	387	153	655	90	375	56	223
008	ARHUNZIA	52	210	38	192	76	331	43	183	47	192
009	ASSEMINI	247	1.041	358	1.688	801	3.491	961	4.060	268	1.085
010	ASSOLO	23	126	22	131	53	258	31	147	56	243
011	ASUNI	25	99	31	127	36	153	51	209	32	103
012	BALLAO	19	66	60	262	151	649	68	255	34	118
013	BARADILI	10	43	19	104	9	42	3	17	-	-
014	BARATILI SAN PIETRO	43	191	43	189	94	471	54	264	56	208
015	BARESSA	47	214	97	456	81	420	54	242	-	-
016	BARBALI	26	102	55	245	62	301	38	179	11	46
017	BARUMINI	152	524	46	189	95	385	67	262	49	149
018	BAULADU	43	197	35	147	33	167	40	196	35	193
019	BIDONI'	6	24	17	68	25	103	11	62	27	111
020	BONARCADO	81	344	73	349	121	585	85	404	105	466
021	BORONEDDU	35	156	8	36	10	47	7	37	-	-
022	BUGGERU	125	545	29	103	46	186	29	121	147	566
023	BURCEI	25	93	69	255	183	721	183	745	176	665
024	BUSACHI	116	560	142	737	166	832	111	546	119	515
025	CABRAS	314	1.176	290	1.085	472	1.895	506	2.206	192	794
026	CAGLIARI	3.748	15.265	6.000	26.095	17.503	78.506	19.804	92.115	4.907	18.705
027	CALASETTA	103	381	159	646	133	531	231	915	105	352
028	CAPOTERRA	85	335	287	1.141	654	2.641	547	2.222	88	328
029	CARBONIA	229	814	5.667	21.100	908	3.838	365	1.738	141	489
030	CARLEFORTE	802	2.521	336	1.197	233	940	312	1.364	503	1.467
031	COLLINAS	73	285	91	436	76	389	70	344	18	82
032	DECIMOMANNU	80	378	95	428	336	1.462	366	1.607	196	801
033	DECIMOPUTZU	95	423	98	508	236	1.217	246	1.093	71	302
034	DOLIANOVA	233	1.003	269	1.081	447	1.836	418	1.685	216	799
035	DORUS DE MARIA	37	122	39	145	101	338	91	314	25	79
036	DONUSNOVAS	314	1.343	151	678	400	1.807	290	1.323	109	458
037	DONORI'	29	104	53	237	133	544	110	457	90	317
039	FLUMINIHAGGIORE	283	1.131	86	385	171	762	263	1.124	121	509
040	FORDONGIANUS	42	143	80	326	91	404	96	399	86	290
041	FURTEI	115	573	55	314	96	512	88	409	109	491
042	GENURI	55	224	30	142	32	149	34	146	-	-
043	GESICO	73	312	14	71	62	283	62	276	52	192
044	GESTURI	74	333	18	97	61	285	82	426	191	845
045	GHILARZA	281	1.370	175	859	247	1.250	263	1.361	125	642
046	GIBA	151	539	251	902	346	1.466	379	1.557	15	71
047	GONI	37	125	21	90	33	142	33	170	3	10
048	GONNESA	158	584	226	957	295	1.246	222	948	249	923
049	GONNOSCODINA	21	87	44	234	58	308	9	50	32	125
050	GONNOSFANADIGA	342	1.397	376	1.799	512	2.333	423	1.789	120	469
038	GONNOSNO'	74	291	63	278	62	312	70	297	9	34
051	GONNOSTRANATZA	65	248	63	255	74	323	60	276	6	26
052	GUANAGGIORE	42	156	36	174	83	403	51	235	46	173
053	GUASILA	184	711	114	524	196	918	148	675	98	380
054	GUSEPINI	520	2.108	509	2.347	843	3.809	883	3.922	297	1.158
055	IGLESIAS	1.278	4.530	1.061	4.215	1.870	7.819	1.549	7.123	592	2.070
056	LAS PLASSAS	19	81	14	72	24	122	29	142	19	73
057	LUNANATRONA	125	486	81	371	155	796	95	465	12	53
058	MANDAS	145	708	75	433	119	608	129	576	178	770
059	MARACALAGONIS	84	343	122	498	280	1.139	322	1.329	143	449
060	MARRUBIU	107	510	196	1.021	379	1.715	208	930	65	261
061	MASULLAS	37	125	39	162	74	336	87	421	90	307
062	MILIS	88	418	47	253	46	237	74	344	110	485
063	MOGORELLA	38	168	21	117	35	184	41	237	9	39
064	MOGORO	212	911	239	1.107	319	1.625	283	1.314	113	480
065	MONASTIR	81	347	129	573	298	1.323	232	1.019	45	175
066	MORGONGIORI	18	77	32	145	39	188	50	206	154	582
067	MURAVERA	158	705	108	498	411	1.709	303	1.364	122	498
068	MUSEI	38	163	35	181	88	477	35	179	75	334
069	NARBOLIA	63	280	43	225	88	425	126	618	95	342
070	NARCAO	188	731	145	532	186	808	174	779	18	81
071	NEONELI	49	184	48	210	56	250	75	319	28	110
072	NORBELLO	69	327	62	285	53	238	56	245	28	110
073	NUGHEU SANTA VITTORIA	37	136	18	69	38	162	49	211	57	183
074	NURACHI	22	106	50	224	123	639	94	439	80	326
075	NURAMINIS	232	1.365	171	1.012	181	1.003	136	709	65	362
076	NURECI	29	117	16	82	39	184	15	81	65	266
077	NUUIS	92	341	114	498	109	524	100	448	53	191
079	OLLASTRA SIMAXIS	88	351	76	331	68	279	64	274	15	57
080	ORISTANO	748	3.384	665	3.139	1.938	9.036	2.217	11.086	676	2.824
081	ORTACESUS	26	124	42	212	72	353	39	180	12	59

di costruzione e titolo di godimento

D I C U I I N P R O P R I E T A										C O M U N I	Codice dei Comuni
E P O C A D I C O S T R U Z I O N E											
Prima del 1919		1919-1945		1946-1960		dopo il 1960		epoca ignota			
Abitazioni	Stanze	Abitazioni	Stanze	Abitazioni	Stanze	Abitazioni	Stanze	Abitazioni	Stanze		
113	567	76	382	90	437	107	542	23	96	ABBASANTA	001
22	109	18	84	52	225	42	176	58	203	AIDOMAGGIORE	002
8	40	26	154	25	129	18	84	28	117	ALBAGIABA	078
141	607	55	275	99	462	102	508	85	381	ALES	003
16	83	24	131	42	195	51	228	21	63	ALLAI	004
6	40	218	1.303	41	228	35	232	1	4	ARBOREA	005
407	1.649	245	1.119	439	2.098	396	1.756	22	79	ARBUS	006
108	442	83	372	143	617	84	346	52	206	ARDAULI	007
49	200	37	185	73	320	42	178	43	170	ARHUNZIA	008
185	832	279	1.365	609	2.822	692	3.031	131	572	ASSEMINI	009
23	126	21	122	49	245	31	147	54	239	ASSOLO	010
25	99	26	110	36	153	48	199	27	94	ASUNI	011
18	64	53	235	138	612	67	252	24	91	BALLAO	012
8	36	18	100	7	35	3	17	-	-	BARADILI	013
42	188	43	189	85	433	50	247	51	197	BARATILI SAN PIETRO	014
47	214	91	430	78	410	53	239	-	-	BARESSA	015
24	97	47	197	51	252	36	170	8	35	BARRALI	016
142	488	43	181	75	307	63	244	42	135	BARUHINI	017
36	166	28	119	29	150	37	184	31	173	BAULADU	018
6	24	16	65	25	103	11	62	26	109	BIDONI'	019
70	304	70	334	117	569	77	368	95	429	BONARCAEO	020
35	156	8	36	9	44	7	37	-	-	BORONEDDU	021
58	275	14	53	19	89	20	91	57	260	BUGGERRU	022
23	89	65	240	169	676	178	720	164	620	BURCBI	023
108	526	136	696	152	768	96	471	104	458	BUSACHI	024
282	1.066	259	982	425	1.727	467	2.033	167	693	CARRAS	025
1.454	6.873	2.448	11.732	8.182	40.299	10.928	54.577	1.087	4.772	CAGLIARI	026
86	326	135	553	103	434	174	706	70	249	CALASETTA	027
71	284	239	964	530	2.233	434	1.832	51	198	CAPOTERRA	028
180	666	1.385	5.606	537	2.426	246	1.225	46	166	CARBONIA	029
457	1.551	216	821	149	650	222	1.024	199	615	CARLOFORTE	030
71	278	90	432	70	358	68	337	16	72	COLLINAS	031
61	296	59	295	202	962	266	1.209	109	493	DECIMOMANNU	032
75	344	86	452	205	1.099	206	955	50	219	DECIMOPUTZU	033
201	901	226	943	367	1.564	355	1.455	168	641	DGLIANOVA	034
33	114	33	126	76	268	74	264	19	59	DOHUS DE MARIA	035
207	938	106	516	293	1.384	222	1.040	47	220	DOMUSNOVAS	036
26	96	47	212	111	463	99	409	57	212	DCNOBI'	037
222	898	60	259	123	565	221	970	77	342	FLUMINIMAGGIORE	039
38	133	75	306	85	377	83	345	76	254	FORDONGIANUS	040
109	548	50	295	88	477	77	353	104	469	FURTEI	041
53	219	28	132	31	145	34	146	-	-	GENURI	042
62	274	12	58	60	281	57	260	44	160	GESICO	043
64	289	16	89	54	256	73	380	166	747	GESTURI	044
228	1.134	146	739	188	997	209	1.103	96	497	GHILARZA	045
106	405	186	696	275	1.215	313	1.321	11	57	GIBA	046
31	104	19	79	25	109	31	165	1	4	GONI	047
84	344	137	641	200	908	165	739	103	413	GONNESA	048
21	87	42	226	55	295	9	50	32	125	GONNOSCODINA	049
274	1.139	307	1.518	440	2.058	376	1.608	91	379	GONNOSPANADIGA	050
72	280	57	255	58	296	67	286	9	34	GONNOSNO'	038
61	233	61	241	68	300	57	264	5	23	GONNOSTRAMATZA	051
40	147	35	171	79	390	47	215	38	146	GUAMAGGIORE	052
166	653	103	479	178	843	142	648	88	347	GUASILIA	053
402	1.640	363	1.765	592	2.858	643	2.958	190	769	GUSPINI	054
461	1.837	432	1.962	783	3.571	821	3.972	171	664	IGLESIAS	055
15	64	10	53	19	99	27	132	15	60	LAS PIASSAS	056
112	445	66	310	135	705	79	401	10	44	LUNAHATRONA	057
120	607	62	383	96	520	105	475	144	630	MANDAS	058
78	327	112	458	256	1.065	302	1.268	130	413	MARACALAGONIS	059
95	456	165	866	292	1.354	160	723	36	155	MARRUBIU	060
36	121	38	154	68	314	78	385	81	275	MASULLAS	061
62	309	38	215	38	204	66	305	83	360	MILIS	062
36	160	18	98	30	160	37	214	8	36	MOGOBELLA	063
196	858	219	1.021	293	1.499	255	1.199	101	424	MOGORO	064
64	287	108	496	271	1.226	196	879	39	157	MONASTIR	065
18	77	30	136	34	162	46	190	133	494	MORGONGIORI	066
114	524	84	395	314	1.344	206	970	96	403	MURAVERA	067
28	125	27	136	67	376	32	163	58	270	MUSEI	068
61	272	40	206	79	377	119	582	84	291	NARBOLIA	069
139	539	92	348	145	645	154	693	11	52	NARCAO	070
46	176	44	192	52	235	73	311	24	99	NEONELI	071
65	310	57	258	52	234	46	201	17	65	NORBELLO	072
35	129	18	69	30	132	45	198	53	171	NUGHEDU SANTA VITTORIA	073
19	92	45	204	111	586	92	430	71	289	NURACHI	074
194	1.172	148	896	161	911	122	642	49	282	NURAHINIS	075
29	117	12	61	36	172	14	77	64	259	NURECI	076
67	256	82	371	90	449	79	360	38	142	NUXIS	077
81	323	70	303	62	258	62	266	13	50	OLLASTRA SINAXIS	079
501	2.392	385	1.915	1.114	5.603	1.325	6.990	313	1.406	ORISTANO	080
23	115	39	197	66	320	34	158	12	59	ORTACESUS	081

Segue TAV. 21 — Abitazioni occupate per epoca

Codice dei Comuni	C O M U N I	A B I T A Z I O N I O C C U P A T E									
		E P O C A D I C O S T R U Z I O N E									
		Prima del 1919		1919-1945		1946-1960		dopo il 1960		epoca ignota	
		Abitazioni	Stanze	Abitazioni	Stanze	Abitazioni	Stanze	Abitazioni	Stanze	Abitazioni	Stanze
082	PABILLONIS	173	685	142	703	194	942	137	627	37	159
083	PALMAS ARBOREA	24	114	13	72	70	341	36	183	67	276
084	PAU	27	110	17	76	27	126	22	94	48	164
085	PAULI ARBAREI	21	106	41	211	58	299	43	185	46	207
086	PAULILATINO	229	939	150	754	100	510	212	1.064	42	169
087	PERDAXIUS	74	263	49	199	136	544	46	188	42	138
088	PIMENTEL	55	275	32	160	44	228	53	218	85	387
173	POMPU	18	69	29	150	11	57	1	4	11	45
089	PORTOSCUSO	95	321	167	603	314	1.303	403	1.712	97	302
090	PULA	201	776	84	361	320	1.299	389	1.638	73	297
091	QUARTO SANT'ELENA	654	2.959	887	4.027	1.827	8.370	2.693	12.413	610	2.534
092	RIOLA SARDO	118	441	142	576	128	565	117	503	27	100
093	RUINAS	73	233	82	333	80	339	54	221	26	94
094	SANASSI	237	1.121	210	1.085	243	1.294	265	1.213	139	617
095	SANATZAI	151	669	113	599	88	432	52	255	14	65
096	SANUGHEO	230	913	265	1.224	314	1.505	196	1.009	14	64
097	SAN BASILIO	31	109	119	490	84	367	82	387	12	48
098	SAN GAVINO MONREALE	315	1.674	397	2.295	696	3.635	442	2.213	152	750
099	SAN GIOVANNI SUERGIU	117	392	178	723	424	1.778	314	1.353	116	371
100	SANLURI	305	1.315	383	1.635	387	1.840	518	2.370	187	778
101	SAN NICOLO' D'ARCIDANO	178	791	76	365	115	552	183	830	45	191
102	SAN NICOLO' GERBEI	59	318	57	328	102	617	84	452	36	191
103	SAN SPERATE	257	1.021	128	612	284	1.407	389	1.746	59	226
104	SANTADI	278	1.037	265	977	326	1.375	223	865	106	327
105	SANTA GIUSTA	62	259	96	416	217	955	182	833	85	335
106	SANT'ANDREA FRIUS	63	253	86	392	96	425	104	443	52	211
172	SANT'ANNA ARRESI	34	127	92	337	174	684	159	589	26	89
107	SANT'ANTIOCO	352	1.473	505	2.150	921	4.080	679	3.135	230	896
108	SANT'ANTONIO RUINAS	53	206	23	111	55	279	31	139	19	66
109	SANTU LUSSURGIU	144	725	106	527	180	915	296	1.509	212	972
110	SAN VERO MILIS	136	605	121	634	142	716	125	612	115	520
111	SAN VITO	272	1.025	207	864	385	1.471	248	996	159	578
112	SARDARA	307	1.567	196	1.128	219	1.308	159	845	151	747
113	SARROCH	17	94	48	216	209	898	427	1.763	225	776
114	SEDILO	170	530	142	541	154	650	213	852	62	204
115	SEGABIU	29	145	92	483	116	662	64	286	51	242
116	SELARGIUS	283	1.299	320	1.556	651	3.052	1.071	4.832	262	1.112
117	SELEGAS	49	240	59	321	133	657	55	255	59	297
118	SENEGHE	162	624	132	582	142	644	149	629	11	44
119	SENIS	49	244	73	363	50	272	26	122	6	27
120	SEHORBI'	205	820	81	434	222	1.067	241	1.092	126	539
121	SEBBIANA	97	403	50	238	121	558	108	480	26	98
122	SERRAMANNA	302	1.475	392	2.049	631	3.090	544	2.450	187	865
123	SERRENTI	140	589	223	1.079	421	2.027	214	933	229	842
124	SESTU	181	740	304	1.323	546	2.433	710	3.106	143	549
125	SETTIMO SAN PIETRO	130	588	78	316	216	972	234	990	103	372
126	SETZU	30	134	23	113	9	47	-	-	1	5
127	SIANAGGIORE	51	193	34	150	94	430	27	119	2	9
128	SIAMANNA-SIAPICCIA	34	187	86	458	83	456	56	308	40	187
129	SIDDI	8	43	16	88	56	286	53	250	103	422
130	SILIQUA	199	731	169	700	267	1.177	216	927	102	412
131	SILIUS	54	217	31	155	49	226	92	409	67	259
132	SINALA	22	88	19	100	35	174	61	243	16	44
133	SINAXIS	67	272	57	264	134	616	83	378	96	404
134	SINI	16	64	36	195	53	244	67	307	55	237
135	SINNAI	424	1.848	290	1.366	541	2.471	514	2.293	167	705
171	SIRIS	8	27	18	89	15	75	17	70	1	7
136	SIURGUS DONIGALA	73	334	84	374	245	1.139	92	419	49	224
137	SOLABUSSA	101	441	123	547	190	851	100	442	102	413
138	SOLEMINIS	50	222	29	138	35	157	98	412	13	50
139	SORRADILE	46	209	61	274	63	297	44	203	24	93
140	SUELLI	111	431	61	263	57	238	35	158	2	8
141	TADASUNI	49	200	8	38	12	61	31	132	2	8
142	TERRALBA	372	1.594	414	2.003	622	3.048	451	2.109	259	1.053
143	TEULADA	329	1.194	201	780	287	1.186	409	1.704	74	271
144	TRAMATZA	31	140	48	199	79	317	55	243	43	166
145	TRATALIAS	83	360	44	216	66	324	42	209	37	159
146	TULLI	91	445	89	458	88	475	59	287	74	341
147	TURRI	48	192	45	214	52	241	26	117	6	23
148	ULA' TIRSO	30	158	52	279	77	344	39	181	57	232
149	URAS	236	1.002	111	537	194	892	288	1.301	23	100
150	USELLUS	117	373	43	178	87	414	64	298	4	15
151	USSANA	99	371	110	455	182	756	190	825	17	76
152	USSARAMANNA	77	364	40	211	50	296	22	106	28	125
153	UTA	105	457	226	1.000	297	1.273	399	1.633	61	240
154	VALLERNOSA	140	675	103	528	97	501	87	427	30	135
155	VILLACIDRO	578	2.551	570	2.651	793	3.682	788	3.348	240	998
156	VILLANAR	241	1.158	233	1.154	150	806	126	588	22	107
157	VILLANASSARGIA	157	645	93	423	247	1.107	146	655	103	408
158	VILLANOVAFORRU	47	211	61	320	57	310	30	147	25	91
159	VILLANOVAFRANCA	87	350	60	278	143	659	119	527	46	210

di costruzione e titolo di godimento

D I C U I I N P R O P R I E T A										C O M U N I	Codice del Comune
E P O C A D I C O S T R U Z I O N E											
Prima del 1919		1919-1945		1946-1960		dopo il 1960		epoca ignota			
Abitazioni	Stanze	Abitazioni	Stanze	Abitazioni	Stanze	Abitazioni	Stanze	Abitazioni	Stanze		
146	592	118	618	166	827	112	521	29	133	PABILICNIS	082
24	114	11	60	40	189	34	174	61	256	PALMAS ARBORFA	083
25	105	15	67	25	121	22	94	40	139	PAU	084
20	93	37	193	56	291	40	170	41	189	PAULI AREBARI	085
196	823	127	638	88	472	198	990	37	146	PAULILATINO	086
60	213	38	164	85	364	40	168	30	100	PERDAXIUS	087
50	248	28	146	38	201	53	218	69	319	PIMENTEL	088
17	66	29	150	11	57	1	4	11	45	PONPU	173
74	257	119	465	193	860	196	880	29	98	PORTOSCUSO	089
125	506	56	256	227	999	255	1.135	45	193	PULA	090
426	2.081	597	2.924	1.190	5.807	1.654	7.991	312	1.396	QUARTO SANT'ELENA	091
111	417	130	527	118	518	101	437	15	57	RIOLA SARDO	092
72	231	79	320	76	327	51	209	19	66	RUINAS	093
218	1.037	191	1.011	229	1.243	236	1.098	111	509	SAMASSI	094
141	636	104	560	78	387	49	236	13	63	SAMATZAI	095
223	895	260	1.204	290	1.400	180	927	12	50	SANOGHEO	096
29	102	112	459	74	331	75	358	12	48	SAN BASILIO	097
260	1.444	323	1.955	526	2.908	359	1.859	113	571	SAN GAVINO MONREALE	098
94	339	120	497	314	1.397	271	1.193	72	249	SAN GIOVANNI SUERGIO	099
242	1.055	314	1.347	315	1.550	392	1.856	138	605	SANLURI	100
160	716	70	336	98	496	166	754	36	159	SAN NICOLO' D'ARCIANO	101
58	309	53	305	84	518	75	404	32	160	SAN NICOLO' GERREI	102
223	902	102	496	250	1.266	345	1.554	30	123	SAN SPERATE	103
219	862	194	739	278	1.212	186	725	76	242	SANTADI	104
51	229	79	344	176	793	157	720	72	291	SANTA GIUSTA	105
58	235	77	359	84	385	89	391	44	178	SANT'ANDREA PRIUS	106
30	102	73	277	145	590	133	498	18	65	SANT'ANNA ARRESI	172
267	1.166	312	1.425	531	2.639	428	2.049	112	456	SANT'ANTIOCO	107
50	194	23	111	49	256	28	125	18	63	SANT'ANTONIO RUINAS	108
133	675	99	490	163	848	254	1.323	181	839	SANTU LUSSURGIU	109
127	573	114	598	134	673	111	553	101	456	SAN VERO MILIS	110
253	954	179	768	336	1.275	202	786	135	484	SAN VITO	111
277	1.421	181	1.044	183	1.139	146	785	125	650	SARDARA	112
15	88	35	175	154	729	298	1.309	123	450	SARRCCH	113
160	501	136	525	145	613	201	803	52	175	SEDILO	114
29	145	84	452	109	571	57	260	34	179	SEGARIU	115
207	1.036	263	1.331	486	2.381	701	3.321	138	623	SELARGIUS	116
43	214	54	294	112	572	46	219	55	261	SELEGAS	117
153	583	119	516	134	603	140	598	7	32	SENEGHE	118
45	227	68	344	49	268	25	118	3	16	SENIS	119
185	742	64	345	184	910	189	868	78	344	SENOREI'	120
78	332	42	208	107	505	102	458	12	48	SERDIANA	121
254	1.265	338	1.817	546	2.769	458	2.103	130	640	SERRAMANNA	122
128	544	194	979	391	1.909	190	837	193	715	SERRENTI	123
148	634	263	1.186	471	2.134	570	2.548	85	358	SESTU	124
110	514	66	275	191	881	210	902	76	289	SETTIMO SAN PIETRO	125
29	128	20	99	9	47	-	-	-	-	SETZU	126
48	182	26	118	86	402	24	111	2	9	SIABAGGIOBE	127
33	183	74	406	70	394	55	294	38	178	SIAMANNA-SIAPICCIA	128
8	43	13	73	52	270	45	212	94	390	SIDDI	129
141	563	105	460	188	885	175	762	60	261	SILIQUA	130
49	199	30	148	43	205	85	387	61	240	SILIUS	131
19	81	14	76	30	155	56	228	13	37	SINALA	132
60	247	45	216	115	538	65	306	74	320	SIMAXIS	133
16	64	33	178	52	241	62	283	52	226	SINI	134
343	1.542	240	1.184	466	2.188	454	2.040	124	543	SINNAI	135
8	27	17	82	15	75	16	67	1	7	SIRIS	171
71	326	73	331	220	1.026	83	377	44	206	SIURGUS CONIGALA	136
91	393	98	453	163	742	93	412	76	312	SOBARUSSA	137
44	194	29	138	30	137	90	384	4	20	SOLEMINIS	138
43	198	59	267	60	283	43	199	22	88	SOBRADILE	139
99	378	51	215	49	211	32	146	2	8	SUELLI	140
46	191	7	32	11	59	31	132	2	8	TADASUNI	141
342	1.483	347	1.726	518	2.637	396	1.842	213	880	TERRALEA	142
289	1.074	169	661	234	984	255	1.071	53	184	TEULADA	143
29	128	41	169	74	302	50	224	41	162	TRAHATZA	144
59	280	34	178	47	237	36	185	29	131	TRATALIAS	145
86	429	84	437	80	439	57	278	71	325	TUILLI	146
47	190	44	207	48	229	26	117	6	23	TURRI	147
28	148	50	261	49	226	36	168	49	200	ULA' TIRSO	148
209	899	97	479	157	760	244	1.136	15	72	URAS	149
111	355	36	146	78	372	59	273	4	15	USELLUS	150
80	300	86	374	143	625	168	754	12	51	USSANA	151
71	337	40	211	48	289	22	106	25	113	USSARAMANNA	152
90	397	184	835	218	1.003	346	1.445	35	159	UTA	153
130	628	92	480	89	468	77	382	23	107	VALLERMOZA	154
512	2.275	505	2.380	679	3.258	621	2.685	200	838	VILLACIDRO	155
212	1.039	214	1.062	131	716	115	543	17	87	VILLAMAR	156
129	550	71	336	182	843	120	553	59	241	VILLANASSARGIA	157
47	211	58	311	55	300	26	126	25	91	VILLANOVAPORRU	158
84	341	56	261	129	602	109	484	43	203	VILLANOVAPRANCA	159

Segue TAV. 21 — Abitazioni occupate per epoca

Codice dei Comuni	C O M U N I	A B I T A Z I O N I O C C U P A T E									
		E P O C A D I C O S T R U Z I O N E									
		Prima del 1919		1919-1945		1946-1960		dopo il 1960		epoca ignota	
		Abitazioni	Stanze	Abitazioni	Stanze	Abitazioni	Stanze	Abitazioni	Stanze	Abitazioni	Stanze
160	VILLANOVA TRUSCHEDU	57	256	11	64	11	56	15	80	6	37
161	VILLAPUTZU	109	385	162	657	530	2.042	312	1.181	65	258
162	VILLASALTO	88	398	144	668	178	806	137	601	28	126
163	VILLA SAN PIETRO	39	132	26	116	32	135	63	255	12	36
164	VILLASIMIUS	55	193	117	461	138	593	114	472	73	252
165	VILLASOR	212	978	166	872	376	1.901	478	2.256	208	887
166	VILLASPECIOSA	24	124	51	254	87	412	112	491	19	82
167	VILLAURBANA	96	373	127	533	154	670	126	569	15	55
168	VILLA VERDE	8	37	112	501	41	213	11	48	6	32
169	ZEDDIANI	52	241	39	175	76	390	55	268	53	226
170	ZERPALIU	39	156	81	292	93	391	44	183	9	42
	TOTALE PROVINCIA	26.967	112.195	33.694	147.751	54.826	248.316	55.305	251.682	19.802	78.151

di costruzione e titolo di godimento

D I C U I I N P R O P R I E T A										C O M U N I	Codice dei Comuni
E P O C A D I C O S T R U Z I O N E											
Prima del 1919		1919-1945		1946-1960		dopo il 1960		epoca ignota			
Abitazioni	Stanze	Abitazioni	Stanze	Abitazioni	Stanze	Abitazioni	Stanze	Abitazioni	Stanze		
54	244	11	64	11	56	15	80	6	37	VILLANOVA TRUSCHEDU	160
100	357	148	597	472	1.842	229	866	44	181	VILLAPUTZU	161
78	339	134	628	159	735	133	583	26	112	VILLASALTO	162
26	96	20	89	22	100	54	224	9	27	VILLA SAN PIETRO	163
48	173	95	391	115	513	99	420	48	173	VILLASIMIUS	164
186	864	142	765	307	1.615	412	1.964	147	634	VILLASOR	165
19	109	41	216	67	338	79	385	15	66	VILLASPECIOSA	166
90	353	113	481	143	621	118	539	14	52	VILLAUREANA	167
8	37	110	491	40	210	11	48	6	32	VILLA VERDE	168
52	241	38	171	72	372	55	268	43	183	ZEDDIANI	169
33	135	73	266	88	373	41	172	9	42	ZERPALIU	170
20.063	87.139	21.364	100.212	37.038	177.244	38.530	181.380	11.349	47.458	TOTALE PROVINCIA	

Tav. 22 — Abitazioni occupate

Codice del Comune	C O M U N I	A B I T A Z I O N I								
		1			2			3		
		Abitazioni	Occupanti		Abitazioni	Occupanti		Abitazioni	Occupanti	
			Famiglie	Componenti		Famiglie	Componenti		Famiglie	Componenti
001	ABBASANTA									
002	AIDONAGGIORE	3	3	8	24	24	59	97	98	261
078	ALBAGIARA	7	7	8	24	24	66	55	55	134
003	ALES	-	-	-	1	1	3	22	22	54
004	ALLAI	13	13	23	39	39	93	106	108	344
005	ARBOREA	1	1	2	8	8	16	41	41	113
006	ARBUS	-	-	-	14	14	33	69	70	240
007	ARDAULI	7	7	9	121	121	266	385	392	1.376
008	ARMUNGIA	-	-	-	61	66	153	120	128	365
					16	16	35	46	46	167
009	ASSEMINI	28	28	50	172	172	550	535	535	2.108
010	ASSOLO	2	2	5	8	8	9	23	23	53
011	ASUNI	7	7	25	21	21	53	46	46	133
012	BALLAO	9	9	20	46	46	145	75	77	233
013	BARADILI	-	-	-	-	-	-	5	5	8
014	BARATILI SAN PIETRO	4	4	5	8	8	25	62	62	169
015	BARRESSA	-	-	-	14	14	36	52	52	148
016	BARRALI	2	2	2	12	12	34	35	35	135
017	BARUMINI	5	5	6	73	73	205	131	131	503
018	BAULADU	-	-	-	8	9	11	34	35	74
019	BIDONI*	3	3	4	10	10	23	20	20	49
020	BONARCADO	5	5	7	28	29	65	77	83	242
021	BORONEDDU	-	-	-	2	2	2	10	10	25
022	BUGGERRU	4	4	4	51	53	122	79	79	259
023	BURCEI	6	6	10	63	63	172	193	198	735
024	BUSACHI	2	2	2	25	25	45	92	93	215
025	CABRAS	26	28	101	189	190	637	484	493	1.917
026	CAGLIARI	600	631	1.881	2.894	2.985	9.213	8.969	9.352	33.083
027	CALASETTA	12	12	20	89	89	197	226	234	684
028	CAPOTERRA	4	4	4	138	142	463	451	476	1.965
029	CARBONIA	53	54	107	630	643	1.661	2.580	2.650	9.884
030	CARLOFORTE	43	44	63	597	616	1.641	621	643	1.924
031	COLLINAS	4	4	5	26	26	59	49	49	126
032	DECIMOHANNU	22	22	48	61	63	203	210	214	879
033	DECIMOPUTZU	13	14	15	23	23	73	135	138	531
034	DOLIANOVA	33	37	86	186	200	643	420	448	1.591
035	DOHUS DE MARIA	11	11	39	59	59	198	98	99	414
036	DOHUSOVAS	11	11	27	81	81	196	249	249	790
037	DONORI*	2	2	3	58	58	172	117	117	494
039	FLUMINISAGGIORE	7	7	14	84	84	152	204	204	679
040	FORDONGIANUS	8	11	14	64	67	145	94	94	307
041	FURTEI	-	-	-	13	13	41	65	65	194
042	GENURI	-	-	-	12	12	16	30	31	86
043	GESICO	8	8	11	17	17	45	43	45	179
044	GESTURI	10	11	18	36	36	131	99	99	352
045	GHILARZA	10	10	14	36	36	70	124	125	358
046	GIBA	25	25	30	123	123	310	320	325	1.127
047	GCHI	1	1	1	12	13	37	36	36	161
048	GOHNEA	38	38	92	128	128	387	276	279	939
049	GOHNSCODINA	1	1	1	4	4	7	25	25	57
050	GOHNSFANADIGA	24	24	48	139	140	366	362	366	1.254
038	GOHNSHO*	9	9	19	17	17	32	51	51	137
051	GOHNSTRANATZA	3	3	3	13	13	24	70	70	172
052	GUANAGGIORE	5	5	6	12	12	31	55	55	182
053	GUASILA	5	5	6	36	36	65	166	167	597
054	GUSPINI	43	43	64	221	226	614	574	579	1.984
055	IGLESIAS	159	159	271	624	635	1.865	1.305	1.335	4.843
056	LAS PLASSAS	1	1	1	5	5	5	16	17	48
057	LUNARETTONA	5	5	6	57	57	139	68	69	204
058	MANDAS	9	9	15	22	22	47	97	97	333
059	MARACALAGONIS	18	18	36	115	119	406	226	244	942
060	MARRUBIU	4	4	4	28	28	83	148	150	504
061	MASULLAS	-	-	-	37	38	109	88	92	336
062	MILIS	2	2	3	21	21	52	72	72	215
063	MOGOBELLA	-	-	-	5	5	10	11	13	40
064	MOGORO	3	3	7	28	28	59	200	205	559
065	MONASTIR	3	3	3	29	29	56	155	156	568
066	MORGONGIORI	2	2	6	19	19	51	99	99	365
067	MURAVERRA	8	9	15	77	79	191	235	241	794
068	MUSEI	-	-	-	7	7	9	52	54	179
069	MARBOLIA	9	9	12	16	16	30	83	84	213
070	MARCAO	10	10	12	83	84	198	140	142	520
071	MRONELI	-	-	-	19	19	40	54	54	181
072	MORBELLO	4	4	11	10	10	17	37	37	105
073	MUGHEDU SANTA VITTORIA	2	2	5	30	30	74	60	60	186
074	MURACCHI	2	2	4	12	12	41	62	64	192
075	MURAMINIS	1	1	1	16	16	37	87	90	240
076	MURECI	-	-	-	6	6	11	33	33	90
077	MUXIS	13	13	20	54	54	104	84	85	289
079	OLLASTRA SINAIIS	2	2	3	18	18	32	75	75	270
080	ORISTANO	62	64	107	269	273	772	807	837	2.935

per numero di stanze

C O N S T A N Z E

4			5			6 e più			C O M U N I	Codice dei Comuni	
Abitazioni	Occupanti		Abitazioni	Occupanti		Abitazioni	Stanze	Occupanti			
	Famiglie	Componenti		Famiglie	Componenti			Famiglie			Componenti
183	187	672	106	109	420	127	949	131	546	ABBASANTA	001
62	65	214	40	41	151	34	231	35	154	AIDOMAGGIORE	002
26	28	95	25	26	112	34	237	43	188	ALBAGIABA	078
155	160	572	165	165	654	113	858	113	466	ALES	003
39	42	117	38	39	153	40	269	43	191	ALLAI	004
192	195	834	111	113	578	213	1.540	219	1.356	ARBOREA	005
692	706	3.042	351	372	1.797	340	2.310	351	1.708	ARBUS	006
144	148	524	78	82	313	91	639	97	383	ARDAULI	007
94	94	350	60	60	262	40	262	40	164	ARRUNGIA	008
906	907	3.900	585	585	2.849	409	2.839	409	2.086	ASSEMINI	009
49	49	168	55	58	265	48	347	48	226	ASSOLO	010
48	48	222	24	26	144	29	192	29	154	ASUNI	011
88	90	393	53	53	249	61	407	61	292	BALLAO	012
12	12	35	13	13	55	11	78	11	59	BARADILI	013
70	71	241	82	84	367	64	427	66	303	BARATILI SAN PIETRO	014
59	59	167	68	68	261	86	572	88	411	BARBESSA	015
55	55	237	40	40	184	48	322	48	252	BARRALI	016
114	119	521	41	46	194	45	304	54	214	BARUMINI	017
45	46	148	52	54	178	47	342	58	169	BAULAEU	018
18	18	61	10	10	37	25	163	25	113	BIDONI'	019
125	139	479	116	124	498	114	776	131	577	BONARCABO	020
19	20	56	17	18	59	12	81	12	52	BORONEDDU	021
122	125	467	68	68	298	52	350	54	220	BUGGERU	022
221	225	960	93	95	466	60	419	60	273	BURCHI	023
198	199	737	150	155	599	187	1.320	195	805	BUSACHI	024
534	546	2.299	322	330	1.451	219	1.554	227	1.023	CABRAS	025
15.611	16.446	63.700	14.032	15.029	62.787	9.856	64.787	10.667	46.552	CAGLIARI	026
211	219	791	111	118	393	82	558	89	318	CALASETTA	027
625	656	3.085	275	312	1.481	168	1.159	196	970	CAPOTERRA	028
2.599	2.694	11.194	748	778	3.739	700	4.790	747	4.081	CARBONIA	029
496	511	1.576	264	283	947	165	1.085	176	634	CARLOPORTE	030
65	66	200	92	93	341	92	613	92	383	COLLINAS	031
357	369	1.572	223	228	1.083	200	1.359	211	980	DECINOHANNO	032
203	207	849	156	159	780	216	1.487	218	1.092	DECINOPUTZU	033
466	491	2.007	254	266	1.127	224	1.605	249	1.048	DOLIANOVA	034
75	78	364	35	35	189	15	100	15	88	DOMUS DE HARIA	035
410	420	1.870	273	279	1.460	240	1.684	253	1.241	DOMUSNOVAS	036
113	115	518	59	61	290	66	443	68	370	DONORI'	037
319	319	1.339	162	164	769	148	1.038	155	728	FLUMINIHAGGIORE	039
100	100	411	76	77	292	53	364	53	264	FORDONGIANUS	040
142	143	527	111	113	428	132	955	132	582	FURTEI	041
40	40	137	45	47	209	24	162	24	107	GENURI	042
83	83	386	76	78	413	36	251	36	201	GESICO	043
92	92	321	61	62	250	128	934	129	480	GESTURI	044
281	289	919	297	311	1.160	343	2.419	363	1.380	GHILARZA	045
347	356	1.522	183	188	893	144	1.001	148	760	GIBA	046
30	31	186	23	26	116	25	169	27	166	GONI	047
336	341	1.599	193	194	902	179	1.227	186	939	GONNESA	048
38	39	121	41	41	156	55	363	57	263	GONNOSCODINA	049
535	543	2.158	342	345	1.429	371	2.549	381	1.694	GONNOSPANADIGA	050
80	80	273	64	64	283	57	376	57	216	GONNOSMO'	038
73	75	256	77	79	373	32	212	32	163	GONNOSTRANATZA	051
66	66	310	67	67	319	53	348	53	261	GUANAGGIORE	052
253	257	1.083	164	168	745	116	801	121	597	GUASILA	053
990	1.012	4.201	617	636	2.910	607	4.092	647	3.046	GUSPINI	054
2.141	2.207	9.314	1.350	1.410	6.556	771	5.121	831	3.807	IGLESIAS	055
37	37	138	16	16	62	30	203	30	125	LAS PLASSAS	056
103	103	403	97	98	410	138	951	139	612	LUNAHATRONA	057
206	207	807	144	144	664	168	1.207	170	788	MANDAS	058
313	330	1.420	181	203	852	98	675	107	496	MARACALAGONIS	059
389	392	1.530	158	158	652	228	1.587	237	1.078	MARRUBIU	060
85	85	346	73	74	362	44	308	44	238	MASULLAS	061
96	97	389	75	77	312	99	718	103	489	MILIS	062
30	30	110	54	56	229	44	312	44	219	MOGOBELLA	063
325	334	1.208	361	385	1.603	249	1.673	264	1.161	MOGORO	064
305	306	1.322	163	164	722	130	876	139	660	MONASTIR	065
68	72	314	66	70	300	39	259	40	200	MORGONGIORI	066
394	405	1.627	204	208	847	184	1.311	193	813	MURAVERRA	067
69	70	315	43	44	219	100	673	103	530	MUSEI	068
103	103	425	106	108	510	98	658	98	450	NARBOLIA	069
238	244	986	142	143	707	98	673	103	491	NARCAO	070
105	106	413	39	39	160	39	258	42	161	NEONELI	071
97	98	383	75	75	284	45	307	45	196	NORBELLO	072
62	63	272	19	19	92	26	176	26	124	NUGHEDU SANTA VITTORIA	073
110	113	383	91	93	376	92	627	95	401	NURACHI	074
183	187	663	167	169	668	331	2.590	336	1.408	NURAMINIS	075
60	60	259	38	38	180	27	189	27	126	NURRCHI	076
127	130	506	102	104	452	88	611	92	428	NUXIS	077
126	126	506	49	49	236	41	280	41	204	OLLASTRA SIMAXIS	079
1.918	1.987	7.768	1.690	1.750	7.328	1.498	10.326	1.585	6.664	ORISTANO	080
49	50	223	57	57	293	52	359	52	280	ORTACESUS	081

Segue Tav. 22 — Abitazioni occupate

Codice dei Comuni	C O M U N I	A B I T A Z I O N I								
		1			2			3		
		Abitazioni	Occupanti		Abitazioni	Occupanti		Abitazioni	Occupanti	
			Famiglie	Componenti		Famiglie	Componenti		Famiglie	Componenti
082	PABILLONIS	8	8	12	29	29	67	144	146	510
083	PALMAS ARBOREA	-	-	-	7	7	10	27	27	68
084	PAU	-	-	-	21	21	40	40	40	122
085	PAULI ARBAREI	-	-	-	6	6	9	42	42	111
086	PAULILATINO	10	10	23	44	44	106	147	147	388
087	PERDAIUS	11	11	16	43	43	123	79	81	284
088	PIMBETEL	-	-	-	10	10	25	51	51	158
173	PQHPU	-	-	-	1	1	1	10	10	27
089	PORTOSCUSO	28	33	60	157	162	569	217	243	849
090	PULA	24	24	39	98	101	302	230	235	855
091	QUARTU SANT'ELENA	63	65	191	235	255	729	1.045	1.116	3.997
092	RIOLA SARDO	3	3	7	70	71	241	120	122	434
093	RUINAS	10	10	13	49	49	108	68	68	221
094	SANASSI	18	18	26	50	52	128	182	194	652
095	SANATZAI	2	2	2	20	21	48	68	68	197
096	SANUGHEO	3	3	7	43	45	85	93	96	236
097	SAN BASILIO	2	2	3	29	29	88	66	67	256
098	SAN GAVINO MONREALE	2	2	5	38	38	88	227	230	736
099	SAN GIOVANNI SUERGIU	31	31	55	135	136	396	246	251	961
100	SANLURI	16	16	23	140	140	412	359	368	1.265
101	SAN NICOLO' D'ARCIDANO	4	4	4	35	35	75	118	118	406
102	SAN NICOLO' GERREI	2	2	2	5	5	10	13	14	29
103	SAN SPERATE	27	28	78	63	63	148	195	198	668
104	SANTADI	35	35	53	188	188	539	280	280	1.083
105	SANTA GIUSTA	5	5	7	22	22	60	100	104	344
106	SANT'ANDREA PRIUS	6	8	36	23	24	67	108	108	368
172	SANT'ANNA ARRESI	4	4	9	84	84	242	124	124	515
107	SANT'ANTIOCO	13	13	27	148	152	458	599	622	2.264
108	SANT'ANTONIO RUINAS	-	-	-	18	18	43	33	33	110
109	SANTU LUSSURGIU	2	2	7	26	26	49	163	166	396
110	SAN VERO MILIS	2	2	2	19	19	34	91	91	204
111	SAN VITO	13	13	20	150	153	365	436	442	1.358
112	SARDARA	12	12	26	27	27	64	111	111	320
113	SARROCH	29	31	55	98	100	306	239	258	920
114	SEDILO	38	38	74	97	99	269	218	219	606
115	SEGARIU	2	2	2	15	15	39	51	51	168
116	SELARGIUS	15	15	32	100	102	315	350	363	1.354
117	SELEGAS	-	-	-	8	8	16	59	59	202
118	SENEGHE	19	19	49	54	54	133	149	149	464
119	SENIS	-	-	-	2	2	2	20	20	49
120	SEMOREI'	4	4	9	58	58	177	155	157	540
121	SERDIANA	-	-	-	24	25	69	82	83	272
122	SERRAHANNA	8	8	8	79	80	202	329	336	1.155
123	SERRENTI	36	37	97	89	92	262	265	270	842
124	SESTU	18	19	31	102	113	312	336	356	1.408
125	SETTIMO SAN PIETRO	7	7	15	59	59	175	177	181	688
126	SETZU	-	-	-	1	1	2	4	4	6
127	SIANAGGIORE	1	1	1	6	6	10	39	40	129
128	SIAMANNA-SIAPICCIA	4	4	5	3	3	4	18	18	56
129	SIDDI	2	2	8	10	10	22	47	47	115
130	SILIQUA	46	46	74	102	103	314	190	194	805
131	SILIUS	3	3	4	26	26	70	54	57	222
132	SIMALA	4	4	5	22	22	46	31	31	101
133	SIMAXIS	4	5	9	17	18	53	73	77	225
134	SINI	1	1	1	5	5	6	49	49	129
135	SINNAI	13	14	29	92	94	295	357	379	1.405
171	SIRIS	2	2	4	7	7	14	11	11	45
136	SIURGUS DONIGALA	3	3	6	25	25	47	91	91	332
137	SOLARUSSA	4	4	10	32	34	80	123	128	397
138	SOLEMINIS	1	1	1	9	9	30	52	53	194
139	SORRADILE	2	2	2	17	17	30	50	50	141
140	SURELLI	1	1	1	17	17	32	87	87	288
141	TADASUNI	1	1	1	12	12	19	23	24	63
142	TERRALBA	16	17	50	120	122	262	355	371	1.257
143	TEULADA	14	14	23	155	155	425	369	376	1.308
144	TRANATZA	-	-	-	26	26	69	62	62	179
145	TRATALIAS	7	7	9	17	17	31	42	42	136
146	TULLI	1	1	1	7	7	13	62	62	171
147	TURRI	-	-	-	14	14	31	23	23	53
148	ULA' TIRSO	3	3	9	15	15	38	26	26	60
149	URAS	3	3	6	48	48	138	155	157	534
150	USELLUS	20	20	70	43	44	138	61	63	228
151	USSANA	6	6	6	47	47	121	162	162	633
152	USSARANANNA	-	-	-	5	5	5	25	25	66
153	UTA	12	12	23	81	82	276	265	268	1.072
154	VALLERHOSA	2	2	4	18	18	41	78	80	234
155	VILLACIDRO	22	22	25	122	123	281	672	680	2.390
156	VILLANAR	2	2	8	18	18	33	112	112	327
157	VILLANASSARGIA	5	5	9	49	50	134	140	149	491
158	VILLANOVAFORRU	2	2	2	9	9	17	31	31	74
159	VILLANOVAFRANCA	7	9	12	21	21	39	87	89	267

per numero di stanze

C O N S T A N Z E										C O M U N I	Codice dei Comuni
4			5			6 e più					
Abitazioni	Occupanti		Abitazioni	Occupanti		Abitazioni	Stanze	Occupanti			
	Famiglie	Componenti		Famiglie	Componenti			Famiglie	Componenti		
196	197	896	147	150	758	159	1.099	167	900	PABILLONIS	082
62	65	264	68	68	324	46	303	49	243	PALMAS ABBOREA	083
35	35	146	21	21	91	24	163	24	109	PAU	084
50	52	172	58	58	241	53	380	54	251	PAULI AREABEI	085
199	205	723	149	152	566	184	1.356	196	801	PAULILATINO	086
141	141	634	40	40	189	33	234	33	179	PERDAXIUS	087
72	72	325	59	60	265	77	512	77	386	PIMENTEL	088
22	22	91	26	26	131	11	75	11	65	POMPU	173
315	351	1.339	242	300	1.289	117	778	129	591	PORTOSCUSO	089
377	386	1.712	183	189	948	155	1.038	167	827	PULA	090
2.153	2.335	9.451	1.938	2.137	9.559	1.237	8.333	1.385	6.212	QUARTU SANT'ELENA	091
159	163	622	99	100	450	81	551	83	373	RIOLA SARDO	092
108	108	418	44	44	180	36	256	36	167	RUINAS	093
268	274	1.101	243	253	1.114	333	2.379	353	1.674	SAMASSI	094
135	135	498	73	73	290	120	869	120	512	SAMTZAI	095
450	460	1.782	207	208	862	223	1.512	228	1.014	SAMUGHEO	096
121	123	538	50	50	256	60	409	63	365	SAN BASILIO	097
504	509	1.938	522	538	2.348	709	5.182	736	3.507	SAN GAVINO MONREALE	098
383	397	1.686	198	204	1.021	156	1.056	164	894	SAN GIOVANNI SUERGIU	099
513	525	2.053	373	387	1.627	379	2.648	394	1.798	SANLURI	100
153	160	697	143	147	661	144	974	149	704	SAN NICOLO' D'ARCIDANO	101
61	64	188	103	105	369	154	1.096	159	625	SAN NICOLO' GERREI	102
332	341	1.526	246	252	1.128	254	1.716	268	1.414	SAN SPERATE	103
400	400	1.816	170	171	863	125	880	127	651	SANTADI	104
282	300	1.274	132	141	622	101	661	106	485	SANTA GIUSTA	105
96	98	405	86	89	428	82	534	85	414	SANT'ANDREA PRIUS	106
167	172	761	59	61	245	47	319	48	230	SANT'ANNA ARRESI	172
848	883	3.548	607	633	2.674	472	3.201	504	2.236	SANT'ANTIOCO	107
50	50	202	35	36	180	45	291	45	216	SANT'ANTONIO RUINAS	108
261	265	824	205	208	717	281	2.036	294	1.084	SANTU LUSSURGIU	109
175	183	636	192	198	767	160	1.114	165	637	SAN VERO MILIS	110
349	359	1.251	166	172	584	157	1.087	169	604	SAN VITO	111
204	204	772	243	243	948	435	3.165	435	1.986	SARDAEA	112
276	290	1.233	151	159	706	133	946	154	666	SARROCH	113
202	202	780	105	105	447	81	558	84	337	SEDILO	114
88	89	365	81	81	300	115	816	115	527	SEGARIU	115
910	957	3.991	719	768	3.634	493	3.351	554	2.698	SELARGIUS	116
102	102	412	71	72	299	115	814	115	544	SELEGAS	117
150	150	543	107	107	420	117	814	121	481	SENEGHE	118
52	53	220	72	75	372	58	396	64	316	SEWIS	119
301	303	1.267	173	178	779	184	1.298	188	859	SENGHEI'	120
148	152	649	76	76	330	72	511	75	360	SERDIANA	121
623	637	2.529	446	467	2.007	571	4.054	598	2.603	SERRAMANNA	122
329	331	1.204	228	237	992	280	2.005	292	1.261	SERRENTI	123
725	745	3.298	430	464	2.187	273	1.871	292	1.441	SESTU	124
254	266	1.287	145	153	738	119	841	125	666	SETTIMO SAN PIETRO	125
17	17	52	30	31	116	11	67	11	45	SETZU	126
77	77	319	52	53	230	33	203	34	152	SIABAGGIORE	127
66	66	236	87	87	387	121	833	121	596	SIAMANNA-SIAPICCIA	128
59	59	246	58	58	269	60	400	60	325	SIDDI	129
279	283	1.155	170	176	860	166	1.161	173	800	SILLIQUA	130
89	94	412	73	75	412	48	328	52	289	SILIUS	131
44	44	175	21	21	98	31	227	31	140	SINALA	132
154	157	678	117	120	584	72	476	75	346	SIMAXIS	133
64	66	217	62	64	230	46	323	47	205	SINI	134
661	699	2.939	446	479	2.184	367	2.541	409	1.859	SINNAI	135
12	12	69	10	10	64	17	121	19	94	SIRIS	171
163	168	744	148	154	733	113	772	114	523	SIURGUS DONIGALA	136
236	244	951	113	114	509	108	748	117	469	SOLARUSSA	137
79	83	353	43	46	203	41	273	46	186	SOLEMINIS	138
71	71	212	45	46	153	53	381	53	195	SORRADILE	139
81	81	354	38	38	177	42	288	46	188	SUELLI	140
21	21	68	25	25	80	20	136	20	64	TADASUNI	141
594	634	2.453	510	548	2.295	523	3.560	587	2.553	TERRALEA	142
413	420	1.705	200	211	990	149	1.052	153	698	TEULADA	143
85	86	309	49	51	215	34	242	35	130	TRABATZA	144
68	69	285	63	66	253	75	514	75	336	TRATALIAS	145
110	110	332	105	109	376	116	840	118	445	TULLI	146
65	65	239	41	41	170	34	225	34	139	TURRI	147
97	97	393	55	55	233	59	420	59	240	OLA' TIRSO	148
315	319	1.215	158	162	673	173	1.218	181	901	URAS	149
81	83	322	49	51	208	61	420	62	287	USELLUS	150
194	194	920	109	109	555	80	576	80	472	USSANA	151
66	66	251	51	51	202	70	498	70	305	USSARAMANNA	152
354	358	1.724	203	205	1.004	173	1.203	173	866	UTA	153
112	116	442	91	93	400	156	1.091	159	775	VALLERNOVA	154
926	936	3.696	640	656	2.963	587	4.044	606	2.958	VILLACIDRO	155
212	212	763	215	216	936	213	1.516	213	984	VILLAMAR	156
261	277	1.204	167	185	759	124	836	132	560	VILLANASSARGIA	157
49	51	153	71	73	325	58	415	58	270	VILLANOVAFORRU	158
145	149	578	113	114	475	82	569	87	372	VILLANOVAFANCA	159

Segue Tav. 22 — Abitazioni occupate

Codice dei Comuni	C O M U N I	A B I T A Z I O N I								
		1			2			3		
		Abitazioni	Occupanti		Abitazioni	Occupanti		Abitazioni	Occupanti	
			Famiglie	Componenti		Famiglie	Componenti		Famiglie	Componenti
160	VILLANOVA TRUSCHEDU	2	2	4	5	5	9	12	12	30
161	VILLAPUTZU	19	19	54	121	123	371	348	356	1.239
162	VILLASALTO	-	-	-	20	20	36	106	107	274
163	VILLA SAN PIETRO	1	1	1	22	22	60	49	50	166
164	VILLASIMIUS	9	9	12	61	61	145	152	153	561
165	VILLASOR	6	7	22	34	34	107	217	217	771
166	VILLASPECIOSA	5	5	15	12	12	23	71	73	326
167	VILLAURBANA	4	4	8	38	38	66	140	143	452
168	VILLA VERDE	-	-	-	11	11	17	34	35	101
169	ZEDDIANI	1	1	4	9	9	15	41	41	86
170	ZERFALIU	-	-	-	19	19	43	68	68	208
	TOTALE PROVINCIA	2.253	2.320	5.141	12.851	13.116	36.582	37.456	38.540	133.863

per numero di stanze

C O N S T A N Z E

4						5			6 e più			C O M U N I	Codice dei Comuni
Abitazioni	Occupanti		Abitazioni	Occupanti		Abitazioni	Stanze	Occupanti					
	Famiglie	Componenti		Famiglie	Componenti			Famiglie	Componenti				
30	33	118	18	19	62	33	235	36	128	VILLANGVA TRUSCHEDU	160		
435	451	1.930	149	153	714	106	733	111	489	VILLAPIZZO	161		
179	182	613	185	188	737	85	600	87	336	VILLASALTO	162		
51	55	236	31	36	177	18	123	20	102	VILLA SAN PIETRO	163		
134	134	563	81	81	379	60	443	60	295	VILLASINIUS	164		
483	494	1.972	325	332	1.462	375	2.612	392	1.796	VILLASOR	165		
76	79	331	52	56	251	77	557	82	409	VILLASPECIOSA	166		
162	162	723	88	89	412	86	612	88	397	VILLAORBANA	167		
44	44	146	41	41	165	48	326	50	201	VILLA VERDE	168		
77	78	294	76	76	331	71	470	71	292	ZEDDIANI	169		
122	125	567	36	38	198	21	154	21	101	ZERFALIU	170		
58.959	61.065	244.740	42.885	45.044	195.049	36.190	247.511	38.344	173.370	TOTALE PROVINCIA			

Tav. 23 — Abitazioni occupate

Codice del Comune	C O M U N I	TOTALE ABITAZIONI		ACQUA POTABILE				A B I T A Z I O N I		
		Numero	Stanze	di acquedotto			di pozzo (a)	GABINETTO		
				nell'abi- tazione	fuori dell'abi- tazione	Totale		nell'abi- tazione	fuori dell'abi- tazione	Totale
001	ABBASANTA	540	2.553	437	77	514	2	305	214	519
002	AIDONAGGIORE	222	899	177	32	209	1	50	129	179
078	ALBAGIARA	108	534	49	45	94	-	32	76	108
003	ALES	591	2.712	392	173	565	1	308	182	490
004	ALLAI	167	755	87	66	153	-	14	147	161
005	ARBOREA	599	3.098	378	17	395	159	378	180	558
006	ABBUS	1.896	8.237	1.085	676	1.761	78	648	1.220	1.868
007	ARDAULI	495	2.088	206	196	402	-	137	339	476
008	ARMUNGIA	256	1.108	60	122	182	3	35	218	253
009	ASSEMBINI	2.635	11.365	1.893	648	2.541	61	1.608	979	2.587
010	ASSOLO	185	905	60	87	147	2	25	156	181
011	ASUNI	175	691	73	83	156	-	37	71	108
012	BALLAO	332	1.350	136	182	318	1	81	201	282
013	BARADILI	41	206	19	19	38	-	5	36	41
014	BARATILI SAN PIETRO	290	1.323	202	75	277	-	60	209	269
015	BARRESSA	279	1.332	98	158	256	-	29	250	279
016	BARRALI	192	873	30	32	62	3	116	57	173
017	BARUBINI	409	1.509	205	184	389	-	181	175	356
018	BAULADU	186	900	133	42	175	1	27	130	157
019	BIDONI'	86	368	37	26	63	-	38	33	71
020	BONARCADO	465	2.148	347	53	400	1	325	131	456
021	BORONEDDU	60	276	38	17	55	-	23	32	55
022	BUGGERRU	376	1.521	276	73	349	-	197	161	358
023	BURCHI	636	2.479	33	9	42	184	163	386	549
024	BUSACHI	654	3.190	92	31	123	11	153	496	649
025	CABRAS	1.774	7.156	1.418	268	1.686	7	501	1.235	1.736
026	CAGLIARI	51.962	230.686	50.910	789	51.699	31	49.321	2.307	51.628
027	CALASETTA	731	2.825	637	53	690	28	555	150	705
028	CAPOTERRA	1.661	6.667	1.146	402	1.548	41	936	578	1.514
029	CARBONIA	7.310	27.979	6.768	396	7.164	71	6.653	452	7.105
030	CARLOFORTE	2.186	7.489	1.847	27	1.874	271	2.040	21	2.061
031	COLLINAS	328	1.536	132	165	297	9	108	167	275
032	DECIMOHANNU	1.073	4.676	772	197	969	73	672	351	1.023
033	DECIMOPUTZU	746	3.543	386	315	701	18	256	445	701
034	DOLIANOVA	1.583	6.404	1.223	272	1.495	13	1.006	311	1.317
035	DONUS DE MARIA	293	998	152	55	207	54	139	90	229
036	DONUSNOVAS	1.264	5.609	1.013	231	1.244	5	610	633	1.243
037	DONORI'	415	1.659	213	154	367	4	122	169	291
039	FLUBIIMAGGIORE	924	3.911	592	294	886	10	329	573	902
040	FORDONGIANUS	395	1.562	246	68	314	3	78	289	367
041	FURTEI	463	2.299	356	77	433	7	304	83	387
042	GENURI	151	661	62	77	139	-	25	92	117
043	GESICO	263	1.134	103	142	245	1	55	143	198
044	GESTURI	426	1.986	224	135	359	5	182	80	262
045	GHILARZA	1.091	5.482	910	157	1.067	3	570	464	1.034
046	GIBA	1.142	4.535	527	275	802	47	507	583	1.090
047	GONI	127	537	45	56	101	3	35	33	68
048	GONNESA	1.150	4.658	696	328	1.024	24	539	540	1.079
049	GONNOSCODINA	164	804	50	105	155	2	24	136	160
050	GONNOSPANADIGA	1.773	7.787	420	874	1.294	374	437	1.194	1.631
038	GONNOSNO'	278	1.212	114	114	228	13	83	145	228
051	GONNOSTRANATZA	268	1.128	113	116	229	9	68	189	257
052	GUANAGGIORE	258	1.141	109	126	235	1	59	132	191
053	GUASILA	740	3.208	415	297	712	4	240	353	593
054	GUSPINI	3.052	13.344	2.063	758	2.821	166	1.481	1.535	3.016
055	IGLESIAS	6.350	25.757	5.371	664	6.035	121	5.373	769	6.142
056	LAS PLASSAS	105	490	37	32	69	16	19	58	77
057	LUNAHATRONA	468	2.171	290	134	424	12	202	222	424
058	MANDAS	646	3.095	404	209	613	5	305	266	571
059	MARACALAGONIS	951	3.758	706	216	922	13	513	397	910
060	MARRUEIU	955	4.437	604	219	823	29	363	412	775
061	MASULLAS	327	1.351	107	179	286	2	69	226	295
062	HILIS	365	1.737	252	54	306	4	156	165	321
063	MOGORELLA	144	745	63	75	138	1	30	108	138
064	MOGORO	1.166	5.437	651	483	1.134	6	418	680	1.098
065	MONASTIR	785	3.437	539	202	741	29	454	266	720
066	MORGONGIORI	293	1.198	78	145	223	3	34	123	157
067	MURAVERA	1.102	4.774	815	137	952	89	688	387	1.075
068	MUSEI	271	1.334	164	97	261	2	70	181	251
069	MARBOLIA	415	1.890	318	61	379	3	85	282	367
070	MARCAO	711	2.931	247	220	467	12	123	434	557
071	MEONELI	256	1.073	127	70	197	-	80	138	218
072	MORELLO	268	1.205	196	61	257	2	89	172	261
073	MUGEDU SANTA VITTORIA	199	761	101	73	174	1	31	73	104
074	MURACCHI	369	1.734	293	56	349	-	89	265	354
075	MURAHINIS	785	4.451	358	309	667	24	324	405	729
076	MURICI	164	730	46	104	150	9	31	128	159
077	MURIS	468	2.002	174	120	294	49	78	274	352
079	OLLASTRA SINAXIS	311	1.292	212	75	287	3	28	267	295
080	ORUSSANO	6.244	29.469	5.811	299	6.110	56	4.767	1.391	6.158

per servizio installato

FORNITE DI

BAGNO (b)	ELETTRICITÀ			GAS		IMPIANTO DI RISCALDAMENTO		ABITAZIONI SFORNITE DI ACQUA POTABILE E GABI- NETTO	C O M U N I	Codice del Comune
	per illuminazione	per illuminazione e altri usi	Totale	da rete di distribuzione	in bombole	centrale	autonomo			
238	195	338	533	-	496	12	14	1	ABBASANTA	001
47	45	174	219	-	211	-	-	11	AIDONAGGIORE	002
26	99	8	107	-	106	-	1	-	ALBAGIABA	078
238	458	129	587	-	568	2	1	2	ALES	003
10	144	20	164	-	157	-	-	4	ALLAI	004
338	38	557	595	-	593	2	24	13	ARBONFA	005
583	935	940	1.875	-	1.861	8	8	8	ARBUS	006
69	160	333	493	-	458	-	-	2	ARDAULI	007
27	128	126	254	-	239	-	1	-	ARHUNGIA	008
1.310	775	1.839	2.614	-	2.590	35	25	-	ASSEMINI	009
14	44	137	181	-	159	-	-	-	ASSOLO	010
41	119	49	168	-	118	-	-	15	ASUNI	011
68	64	266	330	-	300	-	2	1	BALLAO	012
3	38	2	40	-	39	-	-	-	BARADILI	013
60	149	140	289	-	282	-	-	5	BARATILI SAN PIETRO	014
24	269	9	278	-	277	-	-	-	BARRESSA	015
19	153	36	189	-	178	-	-	1	BARRALI	016
124	319	88	407	-	393	-	-	-	BARUMINI	017
29	33	151	184	-	164	-	-	8	BAULADU	018
13	20	65	85	-	62	-	-	3	BIDONI'	019
84	192	269	461	-	447	-	-	1	BONARCADO	020
13	2	58	60	-	48	2	1	3	BORONEDDU	021
159	149	212	361	-	371	-	-	9	BUGGERU	022
65	535	91	626	-	598	-	2	60	BURCEI	023
96	373	269	642	-	618	5	1	-	BUSACHI	024
583	499	1.266	1.765	-	1.525	2	2	7	CABRAS	025
43.458	5.018	46.868	51.886	5.936	45.393	9.706	1.325	3	CAGLIARI	026
388	212	516	728	-	720	9	2	7	CALASETTA	027
639	837	803	1.640	-	1.601	10	12	16	CAPOTERRA	028
3.842	774	6.454	7.228	-	7.012	86	98	6	CARBONIA	029
844	751	1.426	2.177	-	2.125	4	7	9	CARLOPOTTE	030
97	252	73	325	-	319	-	-	7	COLLINAS	031
553	199	866	1.065	-	983	17	18	-	DECIMOMANNU	032
264	115	625	740	-	724	4	6	1	DECIMOPUTZU	033
730	706	849	1.555	-	1.475	7	24	4	DOLIANOVA	034
93	69	215	284	-	212	-	-	-	DCHUS DE MARIA	035
525	324	932	1.256	-	1.211	7	7	-	DCHUSNOVAS	036
110	211	197	408	-	339	-	1	3	DONORI'	037
261	414	499	913	-	894	-	2	6	FLUMINIHAGGIORE	039
66	216	174	390	-	366	-	1	11	FORDONGIANUS	040
123	352	104	456	-	457	-	2	-	FURTEI	041
26	145	5	150	-	146	-	-	7	GENURI	042
44	130	131	261	-	254	-	4	1	GESICO	043
74	378	40	418	-	419	-	-	1	GESTURI	044
531	409	675	1.084	-	1.066	15	27	12	GHILARZA	045
280	272	823	1.095	-	1.076	-	3	5	GIBA	046
30	92	33	125	-	127	-	-	20	GONI	047
386	315	799	1.114	-	1.072	1	6	37	GONNESA	048
26	144	19	163	-	160	-	1	2	GONNOSCODINA	049
408	1.154	603	1.757	-	1.720	5	10	44	GONNOSPANADIGA	050
52	250	27	277	-	273	-	1	-	GONNOSNO'	038
45	155	113	268	-	248	-	-	5	GONNOSTRANATZA	051
50	-	256	256	-	251	-	3	13	GUARAGGIORE	052
212	566	170	736	-	735	2	10	15	GUASILA	053
1.454	847	2.181	3.028	-	2.990	69	19	1	GUSPINI	054
3.594	1.499	4.772	6.271	-	6.207	507	86	83	IGLESIAS	055
12	95	8	103	-	95	-	1	12	LAS PLASSAS	056
208	344	123	467	-	462	-	4	14	LUNARATONA	057
235	416	216	632	-	609	2	5	4	MANDAS	058
331	437	506	943	-	940	2	2	1	MABACALAGONIS	059
336	595	350	945	-	941	6	1	53	MARRUBIU	060
45	285	40	325	-	324	-	4	9	MASULLAS	061
129	91	267	358	-	356	-	2	18	MILIS	062
23	2	141	143	-	136	2	-	-	MOGORELLA	063
386	812	348	1.160	-	1.150	-	5	4	MOGORO	064
342	235	544	779	-	776	2	3	9	MONASTIR	065
32	140	151	291	-	285	-	1	56	MORGONGIORE	066
535	321	754	1.075	-	1.066	17	4	1	MURAVERA	067
65	41	223	264	-	262	-	-	-	MUSEI	068
118	186	225	411	-	405	-	-	17	MARBOLIA	069
92	95	550	645	-	695	-	1	82	MARCAO	070
43	177	74	251	-	251	-	3	21	NEONELI	071
89	114	148	262	-	261	2	2	-	NOBBELLO	072
19	159	40	199	-	192	-	-	21	NUGHEDU SANTA VITTORIA	073
98	138	228	366	-	358	-	-	4	MURACCHI	074
199	263	514	777	-	766	-	19	-	MURAMINIS	075
32	143	20	163	-	153	-	-	3	MURECI	076
66	128	327	455	-	447	-	2	58	MUXIS	077
24	50	257	307	-	296	2	-	3	OLLASTRA SIMAXIS	079
4.566	998	5.221	6.221	-	6.170	358	324	14	ORISTANO	080
45	96	94	190	-	189	2	-	7	ORTACESUS	081

Segue Tav. 23 — Abitazioni occupate

Codice dei Comuni	C O M U N I	TOTALE ABITAZIONI		A B I T A Z I O N I						
		Numero	Stanze	ACQUA POTABILE			GABINETTO			
				di acquedotto			di pozzo (a)	nell'abi- tazione	fuori dell'abi- tazione	Totale
				nell'abi- tazione	fuori dell'abi- tazione	Totale				
082	PABILLONIS	683	3.116	305	353	658	3	204	372	576
083	PALMAS ARBOREA	210	986	163	24	187	-	77	73	150
084	PAU	141	570	52	60	112	3	53	46	99
085	PAULI ARBAREI	209	1.008	61	88	149	22	48	75	123
086	PAULILATINO	733	3.436	555	131	686	-	199	386	585
087	PERDAIUS	347	1.332	162	40	202	56	103	114	217
088	PIMENTEL	269	1.268	93	145	238	2	78	138	216
173	PONPU	70	325	19	40	59	-	5	47	52
089	PORTOSCUSO	1.076	4.241	938	69	1.007	22	863	164	1.027
090	PULA	1.067	4.371	767	265	1.032	12	582	470	1.052
091	QUARTO SANT'ELENA	6.671	30.303	5.905	533	6.438	123	5.446	1.136	6.582
092	RIOLA SARDO	532	2.185	392	105	497	2	157	355	512
093	RUINAS	315	1.220	128	178	306	-	40	257	297
094	SANASSI	1.094	5.330	750	322	1.072	3	611	364	975
095	SANATZAI	418	2.020	82	193	275	15	64	157	221
096	SANUGHERO	1.019	4.715	478	524	1.002	-	265	736	1.001
097	SAN BASILIO	328	1.401	116	188	304	1	69	127	196
098	SAN GAVINO MONREALE	2.002	10.567	1.589	373	1.962	6	1.247	717	1.964
099	SAN GIOVANNI SUERGIU	1.149	4.617	384	143	527	180	512	531	1.043
100	SANLURI	1.780	7.938	1.003	615	1.618	14	869	843	1.712
101	SAN NICOLO' D'ARCIDANO	597	2.729	267	316	583	4	164	387	551
102	SAN NICOLO' GERREI	338	1.906	207	131	338	-	132	188	320
103	SAN SPERATE	1.117	5.012	618	219	837	272	584	345	929
104	SANTADI	1.198	4.581	442	261	703	204	305	579	884
105	SANTA GIUSTA	642	2.798	466	121	587	23	229	384	613
106	SANT'ANDREA PRIUS	401	1.724	190	187	377	8	155	160	315
172	SANT'ANNA ARRESI	485	1.826	162	107	269	10	108	247	355
107	SANT'ANTIOCO	2.687	11.734	2.317	223	2.540	106	2.130	504	2.634
108	SANT'ANTONIO RUINAS	181	801	50	124	174	-	18	157	175
109	SANTU LUSSURGIU	938	4.648	932	2	934	-	926	11	937
110	SAN VERO MILIS	639	3.087	467	128	595	16	175	449	624
111	SAN VITO	1.271	4.934	308	286	594	176	369	878	1.247
112	SARDARA	1.032	5.595	201	177	378	279	266	654	920
113	SARROCH	926	3.747	748	144	892	4	564	335	899
114	SEDILO	741	2.777	308	370	678	-	213	339	552
115	SEGARIU	352	1.758	180	124	304	9	93	153	246
116	SELARGIUS	2.587	11.851	2.221	298	2.519	15	1.921	587	2.508
117	SELEGAS	355	1.770	165	159	324	3	87	213	300
118	SENEGHE	596	2.523	524	56	580	-	283	268	551
119	SENIS	204	1.028	97	95	192	3	78	123	201
120	SENORBI'	875	3.952	610	201	811	7	378	366	744
121	SEBBIANA	402	1.777	334	59	393	3	261	88	349
122	SERRAHANNA	2.056	9.929	1.456	534	1.990	16	1.085	885	1.970
123	SERRENTI	1.227	5.470	536	609	1.145	23	356	715	1.071
124	SESTU	1.884	8.151	1.517	303	1.820	30	1.245	543	1.788
125	SETTIMO SAN PIETRO	761	3.238	480	244	724	12	389	319	708
126	SETZU	63	299	23	35	58	1	6	43	49
127	SIANAGGIORE	208	901	147	38	185	4	59	139	198
128	SIANANNA-SIAPICCIA	299	1.596	132	131	263	3	31	234	265
129	SIDDI	236	1.089	108	104	212	-	45	116	161
130	SILIQUA	953	3.947	704	218	922	16	435	435	870
131	SILIUS	293	1.266	79	184	263	10	47	191	238
132	SINALA	153	649	49	67	116	22	37	69	106
133	SINAXIS	437	1.934	282	98	380	19	135	294	429
134	SINI	227	1.047	103	111	214	1	51	152	203
135	SINNAI	1.936	8.683	1.418	458	1.876	15	1.073	603	1.676
171	SIRIS	59	268	22	36	58	-	13	36	49
136	SIURGUS DOMIGALA	543	2.490	207	268	475	12	123	341	464
137	SOLARUSSA	616	2.694	450	125	575	16	200	378	578
138	SOLEMINIS	225	979	145	64	209	7	86	113	199
139	SORRADILE	238	1.076	190	20	210	-	180	31	211
140	SUELLI	266	1.098	103	143	246	2	78	173	251
141	TADASUNI	102	439	51	44	95	-	24	71	95
142	TERRALBA	2.118	9.807	1.527	530	2.057	25	1.010	1.063	2.073
143	TEULADA	1.300	5.135	823	338	1.161	33	641	517	1.158
144	TRAMATZA	256	1.065	18	6	24	4	34	197	231
145	TRATALIAS	272	1.268	110	62	172	61	49	203	252
146	TULLI	401	2.006	150	199	349	3	114	260	374
147	TURRI	177	787	107	59	166	4	64	107	171
148	ULA' TIRSO	255	1.194	135	100	235	2	70	148	218
149	URAS	852	3.832	582	246	828	-	325	452	777
150	USELLUS	315	1.278	157	115	272	4	93	182	275
151	USSANA	598	2.483	513	67	580	13	328	204	532
152	USSARANANNA	217	1.102	101	91	192	4	46	146	192
153	UTA	1.088	4.603	499	434	933	97	414	647	1.061
154	VALLERBOSA	457	2.266	2	2	4	432	68	352	420
155	VILLACIDRO	2.969	13.230	1.441	1.385	2.826	69	1.286	1.522	2.808
156	VILLANAR	772	3.813	214	506	720	1	146	595	741
157	VILLANASSARGIA	746	3.238	570	134	704	9	397	275	672
158	VILLANOVAFORRU	220	1.079	77	104	181	15	60	108	168
159	VILLANOVAFRANCA	455	2.024	218	182	400	1	91	232	323

per servizio installato

FORNITE DI


BAGNO (b)	ELETTRICITÀ			GAS		IMPIANTO DI RISCALDAMENTO		ABITAZIONI SFORNITE DI ACQUA POTABILE E GABI- NETTO	C O M U N I	Codice del Comune
	per illuminazione	per illuminazione e altri usi	Totale	da rete di distribuzione	in bombole	centrale	autonomo			
167	435	239	674	-	671	2	1	3	PABILIONIS	082
47	70	138	208	-	209	-	-	19	PALMAS ARBOREA	083
29	126	10	136	-	139	-	-	-	PAU	084
37	200	9	209	-	208	-	-	27	PAULI ARBAREI	085
164	394	322	716	-	650	-	-	26	PAULILATINO	086
37	228	98	326	-	326	-	1	71	PEBDAXIUS	087
49	52	216	268	-	267	-	-	-	PIMENTEL	088
6	66	4	70	-	70	-	-	8	POHPU	173
649	162	903	1.065	-	1.028	12	7	-	PORTOSCUSO	089
529	294	759	1.053	-	1.034	10	21	-	PULA	090
4.285	1.217	5.429	6.646	-	6.283	476	136	-	QUARTU SANT'ELENA	091
161	137	394	531	-	528	2	-	5	BIOLA SARDO	092
34	204	109	313	-	296	-	-	4	RUINAS	093
477	374	714	1.088	-	996	5	3	5	SANASSI	094
71	14	396	410	-	404	-	-	96	SANATZAI	095
366	495	519	1.014	-	999	-	-	8	SANUGHERO	096
77	281	43	324	-	319	-	-	22	SAN BASILIO	097
1.163	934	1.059	1.993	-	1.967	36	27	9	SAN GAVINO MONREALE	098
252	451	681	1.132	-	1.109	-	5	28	SAN GIOVANNI SUERGIO	099
756	864	899	1.763	-	1.762	23	34	-	SANLURI	100
150	86	508	594	-	547	-	1	1	SAN NICOLO' D'ARCIDANO	101
115	142	196	338	-	325	-	1	-	SAN NICOLO' GERREI	102
498	291	821	1.112	-	1.088	-	4	5	SAN SPERATE	103
187	301	802	1.103	-	1.152	-	-	114	SANTADI	104
231	248	388	636	-	619	-	-	11	SANTA GIUSTA	105
120	154	242	396	-	312	-	2	2	SANT'ANDREA FRIUS	106
80	389	82	471	-	474	-	3	97	SANT'ANNA ARRESI	172
1.460	791	1.882	2.673	-	2.627	19	23	7	SANT'ANTIOCO	107
24	16	164	180	-	176	-	-	-	SANT'ANTONIO RUINAS	108
405	307	630	937	-	917	7	6	-	SANTO LUSSURGIO	109
175	248	384	632	-	633	2	1	4	SAN VERO MILIS	110
261	633	605	1.238	-	1.213	-	-	5	SAN VITO	111
257	558	462	1.020	-	1.012	-	3	46	SARDARA	112
528	162	762	924	-	898	30	12	6	SARROCH	113
134	561	173	734	-	488	-	-	18	SEDILO	114
41	226	123	349	-	336	-	-	28	SEGARIU	115
1.760	749	1.825	2.574	-	2.549	226	42	4	SELARGIUS	116
52	275	80	355	-	348	-	-	9	SELEGAS	117
265	90	501	591	-	580	2	2	3	SENEGHE	118
60	147	56	203	-	181	-	1	-	SENIS	119
353	395	470	865	-	860	13	8	25	SENOREI'	120
164	122	274	396	-	385	-	-	-	SEBDIANA	121
937	899	1.130	2.029	-	2.037	14	9	24	SERRANANNA	122
332	506	711	1.217	-	1.196	2	4	24	SERRENTI	123
1.050	791	1.079	1.870	-	1.847	8	25	11	SESTU	124
253	353	402	755	-	739	2	4	4	SETTIMO SAN PIETRO	125
3	12	51	63	-	58	-	-	3	SETZU	126
53	33	170	203	-	200	-	-	1	SIANAGGIORE	127
36	223	72	295	-	291	-	-	13	SIANANNA-SIAPICCIA	128
51	176	56	232	-	230	-	-	19	SIDDI	129
391	288	644	932	-	923	2	5	10	SILIQUA	130
58	138	151	289	-	286	-	-	13	SILIUS	131
23	128	23	151	-	148	-	1	10	SIMALA	132
118	200	235	435	-	424	-	-	-	SINAXIS	133
84	178	45	223	-	219	-	-	1	SINI	134
796	753	1.167	1.920	-	1.893	4	8	24	SINNAI	135
9	44	15	59	-	59	-	-	-	SIRIS	171
90	405	129	534	-	539	-	1	6	SIURGUS DONIGALA	136
230	319	292	611	-	566	2	1	5	SOLARUSSA	137
71	47	175	222	-	222	-	-	6	SOLEMINIS	138
58	138	99	237	-	234	-	-	5	SORRADILE	139
80	234	30	264	-	263	2	-	8	SUELLI	140
23	96	4	100	-	97	-	-	3	TADASUNI	141
1.069	672	1.430	2.102	-	2.055	13	1	1	TERBALEA	142
581	805	449	1.254	-	1.268	70	6	51	TEULADA	143
19	187	65	252	-	247	-	-	25	TRAMATZA	144
28	178	92	270	-	238	-	-	-	TRATALIAS	145
83	286	113	399	-	388	-	-	10	TULLI	146
65	85	92	177	-	170	-	-	-	TURRI	147
41	49	203	252	-	244	-	4	12	ULA' TIRSO	148
279	263	582	845	-	848	4	2	8	URAS	149
69	281	30	311	-	305	-	-	9	USELLUS	150
224	69	519	588	-	547	2	2	-	USSANA	151
29	187	28	215	-	214	-	1	-	USSARANANNA	152
378	513	554	1.067	-	1.081	4	5	-	UTA	153
89	94	359	453	-	429	2	-	1	VALLEBNCSA	154
1.211	1.900	1.046	2.946	-	2.906	60	8	24	VILLACIDRO	155
118	578	190	768	-	763	4	1	1	VILLANAR	156
264	291	440	731	-	712	-	1	-	VILLAMASSARGIA	157
36	174	45	219	-	213	-	-	-	VILLANOVAFORRU	158
79	340	113	453	-	390	-	4	29	VILLANOVAFRANCA	159

Segue Tav. 23 — Abitazioni occupate


Codice dei Comuni	C O M U N I	TOTALE ABITAZIONI		A B I T A Z I O N I						
		Numero	Stanze	ACQUA POTABILE			GABINETTO			
				di acquedotto		di pozzo (a)	nell'abi- tazione	fuori dell'abi- tazione	Totale	
				nell'abi- tazione	fuori dell'abi- tazione					Totale
160	VILLANOVA TRUSCHEDU	100	493	57	27	84	-	24	65	89
161	VILLAPUTZU	1.178	4.523	731	373	1.104	32	635	492	1.127
162	VILLASALTO	575	2.599	139	76	215	141	91	476	567
163	VILLA SAN PIETRO	172	674	96	63	159	5	69	82	151
164	VILLASIBIUS	497	1.971	225	230	455	8	202	284	486
165	VILLASOR	1.440	6.894	975	438	1.413	6	766	583	1.349
166	VILLASPECIOSA	293	1.363	224	50	274	11	175	98	273
167	VILLAUBANA	518	2.200	317	197	514	2	121	358	479
168	VILLA VERDE	178	831	104	64	168	-	69	104	173
169	ZEDDIANI	275	1.300	196	52	248	14	93	150	243
170	ZERFALIU	266	1.064	227	35	262	-	39	225	264
	TOTALE PROVINCIA	190.594	838.095	142.738	33.019	175.757	5.107	121.523	58.403	179.926

per servizio installato

F O R N I T E D I								ABITAZIONI SFORNITE DI ACQUA POTABILE E GABI- NETTO	C O M U N I	Codice dei Comuni
BAGNO (b)	ELETTRICITÀ			GAS		IMPIANTO DI RISCALDAMENTO				
	per illuminazione	per illuminazione e altri usi	Totale	da rete di distribuzione	in bombole	centrale	autonomo			
14	76	23	99	-	89	-	-	1	VILLANVA TRUSCHEDU	160
324	466	694	1.160	-	1.073	-	1	13	VILLAPUTZU	161
74	460	110	570	-	540	-	2	-	VILLASALTO	162
56	21	144	165	-	163	-	1	-	VILLA SAN PIETRO	163
205	216	271	487	-	491	-	2	-	VILLASINIUS	164
691	618	812	1.430	-	1.373	3	9	11	VILLASOR	165
121	123	167	290	-	203	2	-	1	VILLASPECIOSA	166
128	50	468	518	-	512	-	1	-	VILLAUBANA	167
36	170	8	178	-	175	-	-	2	VILLA VERDE	168
72	72	192	264	-	252	-	-	-	ZEDDIANI	169
43	193	73	266	-	258	-	-	-	ZERPALIU	170
99.404	58.369	130.554	188.923	5.936	178.621	11.977	2.596	1.989	TOTALE PROVINCIA	



APPENDICE



Elenco delle categorie di attività economica che nella classificazione del 1971 sono comprese in un ramo diverso da quello considerato nella classificazione del 1961

CLASSIFICAZIONE 1971			RAMO DI ATTIVITÀ ECONOMICA 1961
CATEGORIA		RAMO DI ATTIVITÀ ECONOMICA	
Numero	Denominazione		
6.02.43	Farmacie	Commercio	Servizi
6.04.05	Magazzini frigoriferi per conto terzi (esclusi quelli dei magazzini generali e dei mercati)	Commercio	Industrie manifatturiere
6.05.03	Noleggio di autovetture (senza autisti)	Commercio	Trasporti e comunicazioni
6.05.04	Noleggio di altri mezzi di trasporto (senza autisti)	Commercio	Trasporti e comunicazioni
7.01.08	Trasporti per condotta (gasdotti e oleodotti)	Trasporti e Comunicazioni	Energia elettrica, gas e acqua
9.02.05	Stabilimenti balneari marittimi, lacuali e fluviali	Servizi	Commercio
9.02.06	Sale da ballo e da giochi (flipper, biliardi, bowling, ecc.) (a)	Servizi	Commercio
9.08.01	Agenzie di pubblicità	Servizi	Commercio
9.08.02	Agenzie di informazioni per la stampa, informazioni commerciali, richieste di certificati ed agenzie affini	Servizi	Commercio
9.08.03	Gestioni di immobili	Servizi	Commercio
9.08.06	Agenzie di distribuzione di libri, giornali e riviste	Servizi	Commercio
9.08.08	Gestione di pubblici mercati	Servizi	Commercio
9.04.01	Scuole statali	Servizi	Pubblica amministrazione
9.04.03	Servizi pubblici inerenti all'attività culturale	Servizi	Pubblica amministrazione
9.05.05	Studi di analisi chimiche e merceologiche	Servizi	Industria manifatturiera
9.08.07	Ricevitorie del lotto, lotterie e concorsi pronostici	Servizi	Credito e assicurazione
10.02.04	Enti di sviluppo (Ente Maremma, Ente di sviluppo in Puglia, Lucania e Molise, Ente Delta Padano, Ente Fucino, ecc.) (a)	Pubblica amministrazione	Agricoltura, foreste, caccia e pesca

(a) Trattasi di singola voce e non dell'intera categoria.

