


ISTITUTO CENTRALE DI STATISTICA
11° CENSIMENTO GENERALE DELLA POPOLAZIONE

24 OTTOBRE 1971



VOLUME II
DATI PER COMUNE
SULLE CARATTERISTICHE STRUTTURALI
DELLA POPOLAZIONE E DELLE ABITAZIONI

FASCICOLO 61

PROVINCIA DI FROSINONE



ROMA - 1973

I N D I C E

CARTA PLANIMETRICA

	<i>Pag.</i>	
AVVERTENZE	V	V
TAVOLA 1 - Superficie territoriale e densità - Popolazione residente e popolazione presente, per sesso	»	2
TAVOLA 2 - Popolazione residente per sesso e stato civile	»	4
TAVOLA 3 - Popolazione residente per sesso e classe di età	»	6
A - Totale	»	6
B - Maschi	»	10
C - Femmine	»	14
TAVOLA 4 - Popolazione residente in età da 6 anni in poi per sesso e grado di istruzione	»	18
TAVOLA 5 - Popolazione residente temporaneamente assente per sesso, luogo di presenza e motivo dell'assenza	»	22
TAVOLA 6 - Popolazione residente in età da 14 anni in poi attiva e non attiva per sesso	»	24
TAVOLA 7 - Popolazione residente attiva in condizione professionale per sesso e ramo di attività economica	»	26
TAVOLA 8 - Popolazione residente attiva in condizione professionale per sesso, settore di attività economica e posizione nella professione	»	30
A - Totale	»	30
B - Agricoltura, foreste, caccia e pesca	»	32
C - Industrie	»	34
D - Altre attività	»	36
TAVOLA 9 - Popolazione residente attiva in condizione professionale per sesso, classe di età e settore di attività economica	»	38
A - Totale	»	38
B - Maschi	»	42
C - Femmine	»	46
TAVOLA 10 - Popolazione residente in età da 14 anni in poi non attiva per sesso e condizione non professionale	»	50
TAVOLA 11 - Famiglie residenti per condizione del capo famiglia	»	52
TAVOLA 12 - Famiglie residenti con il capo famiglia in condizione professionale per ramo di attività economica del capo famiglia	»	54

TAVOLA 13 - Famiglie residenti con il capo famiglia in condizione professionale per settore di attività economica e posizione nella professione del capo famiglia	Pag.	58
A - Totale	»	58
B - Agricoltura, foreste, caccia e pesca	»	60
C - Industrie	»	62
D - Altre attività	»	64
TAVOLA 14 - Famiglie residenti con il capo famiglia in condizione non professionale per condizione del capo famiglia	»	66
TAVOLA 15 - Famiglie residenti per ampiezza della famiglia	»	68
TAVOLA 16 - Abitazioni in complesso (occupate e non occupate); altri tipi di alloggio	»	70
TAVOLA 17 - Abitazioni in complesso (occupate e non occupate) per titolo di godimento	»	74
TAVOLA 18 - Abitazioni in complesso (occupate e non occupate) per epoca di costruzione	»	76
TAVOLA 19 - Abitazioni in complesso (occupate e non occupate) per servizio installato	»	78
TAVOLA 20 - Abitazioni occupate per titolo di godimento	»	82
TAVOLA 21 - Abitazioni occupate per epoca di costruzione e titolo di godimento	»	86
TAVOLA 22 - Abitazioni occupate per numero di stanze	»	90
TAVOLA 23 - Abitazioni occupate per servizio installato	»	94

APPENDICE

Elenco delle categorie di attività economica che nella classificazione del 1971 sono comprese in un ramo diverso da quello considerato nella classificazione del 1961

A V V E R T E N Z E

L'11° Censimento generale della popolazione, al quale è stata abbinata la rilevazione delle abitazioni, è stato effettuato con riferimento alla data del 24 ottobre 1971, in attuazione della legge 31 gennaio 1969, n. 14, e del relativo regolamento di esecuzione (D. P. R. 23 ottobre 1971, n. 895).

Il piano di rilevazione del censimento e di elaborazione dei dati è stato predisposto sulla base delle proposte formulate da un'apposita Commissione di studio istituita presso l'Istituto Centrale di Statistica (1).

Nelle avvertenze che seguono sono illustrati i caratteri ai quali si riferiscono i dati riportati nel presente fascicolo, allo scopo di assicurare una esatta interpretazione dei dati stessi.

Per una completa conoscenza delle modalità tecniche seguite per l'esecuzione del censimento, vedasi il fascicolo dell'Istituto Centrale di Statistica « 11° Censimento della popolazione e 5° Censimento industriale e commerciale, 24-25 ottobre 1971, Disposizioni e istruzioni per gli Organi periferici », Roma, 1971.

1. - **Circoscrizioni territoriali** — La denominazione e le circoscrizioni territoriali dei Comuni e della Provincia fanno riferimento alla situazione esistente alla data del 24 ottobre 1971.

2. - **Famiglia - Convivenza** — Ai fini del censimento, per *famiglia* s'intende un insieme di persone legate da vincoli di matrimonio, parentela, affinità, adozione, affiliazione, tutela o da vincoli affettivi, coabitanti ed aventi dimora abituale nello stesso Comune, che normalmente provvedono al soddisfacimento dei loro bisogni mediante la messa in comune di tutto o parte del reddito di lavoro o patrimoniale da esse percepito.

Una famiglia può essere costituita anche da una sola persona la quale provvede in tutto o in parte con i propri mezzi di sussistenza al soddisfacimento dei bisogni individuali.

Sono considerate facenti parte della famiglia, come membri aggregati di essa, anche le persone addette ai servizi domestici, nonché le altre persone che, a qualsiasi titolo, convivono abitualmente con la famiglia stessa.

Si considera *capo famiglia* chi esercita la patria potestà, la tutela o chi ha l'amministrazione e la cura degli interessi della famiglia.

Ai fini del censimento, per *convivenza* s'intende un insieme di persone che, senza essere legate da vincoli di matrimonio, parentela, affinità e simili, conducono vita comune per motivi religiosi, di cura, di assistenza, militari, di pena, e simili.

Sono considerate facenti parte della convivenza anche le persone addette alla convivenza stessa per ragioni d'impiego o di lavoro e che vi vivono abitualmente, purchè non costituiscano famiglia a sè stante.

3. - **Popolazione residente** — La *popolazione residente* di ciascun Comune è costituita: a) dalle persone aventi dimora abituale nel Comune e ivi presenti alla data del censimento; b) dalle persone aventi anch'esse dimora abituale nel Comune, ma che alla data del censimento risultavano assenti per uno dei

(1) In tale Commissione erano rappresentati le seguenti Amministrazioni ed Enti: Ministero dell'Interno; Ministero dell'Industria del Commercio e dell'Artigianato; Ministero del Bilancio e della Programmazione Economica; Ministero del Lavoro e della Previdenza Sociale; Ministero dei Lavori Pubblici; Ministero della Pubblica Istruzione; Ministero dell'Agricoltura e delle Foreste; Consiglio Nazionale dell'Economia e del Lavoro; Assessorati per gli Enti Locali delle Regioni a statuto speciale; Camere di Commercio, Industria, Artigianato e Agricoltura; Associazione Nazionale Comuni Italiani; Uffici di Statistica dei Comuni capoluoghi; Confederazione Generale dell'Agricoltura Italiana; Confederazione Nazionale dei Coltivatori Diretti; Confederazione Generale dell'Industria Italiana; Confederazione Generale Italiana del Commercio e del Turismo; Confederazione Generale Italiana del Lavoro; Confederazione Italiana Sindacati Lavoratori; Unione Italiana del Lavoro; Docenti Universitari.

seguenti motivi: servizio militare di leva, di richiamo alle armi, di volontariato; istruzione, rieducazione, noviziato religioso; baliatico per un periodo non superiore ai due anni; ricovero in istituti di cura per un periodo non superiore ai 2 anni, esclusi i ricoveri in istituti psichiatrici in base a provvedimenti di «ricovero definitivo»; detenzione in attesa di giudizio o condanna inferiore a 5 anni; affari, turismo, breve cura e simili; servizio statale all'estero; missione fuori sede; lavori stagionali e comunque temporanei; imbarco su navi della marina militare o mercantile.

4. - **Popolazione presente** — La *popolazione presente* di ciascun Comune è costituita: a) dalle persone presenti nel Comune alla data del censimento ed aventi in esso dimora abituale; b) dalle persone presenti nel Comune alla data del censimento ma aventi dimora abituale in altro Comune o all'estero.

5. - **Età** — L'età è computata in anni compiuti. Così ad esempio:

meno di 5 anni: dalla nascita al giorno precedente il 5° compleanno;

da 5 a 9 anni: dal giorno del 5° compleanno al giorno precedente il 10° compleanno.

Ai fini del confronto con i dati del censimento del 1961 è da tener presente che in detto censimento l'età venne computata in anni di vita. Così ad esempio la classe «fino a 6 anni» comprendeva il periodo dalla nascita fino al 6° anno compiuto (cioè fino al 6° compleanno); la classe «da 35 a 40 anni» il periodo dal 35° anno compiuto fino al 40° anno compiuto (cioè fino al 40° compleanno). Pertanto per il censimento del 1971 la classe «meno di 6 anni» va confrontata con la classe «fino a 6 anni» del 1961, quella «da 35 a 39 anni» con quella «da 35 a 40 anni», e così di seguito. È da notare che il nuovo criterio, peraltro già seguito in occasione di precedenti censimenti demografici del nostro Paese, è stato applicato in conformità alle raccomandazioni internazionali ed ai criteri seguiti nella maggior parte degli altri Paesi.

6. - **Grado d'istruzione** — Si riferisce al più alto titolo di studio conseguito in qualsiasi scuola (pubblica o privata, italiana o straniera, anche all'estero) e non alla più alta classe o al più alto corso frequentato con successo.

LAUREATI — Coloro che, avendo seguito un corso completo di studi universitari (della durata minima di quattro anni), hanno conseguito un diploma di laurea.

DIPLOMATI — Coloro che hanno conseguito un diploma di maturità o di abilitazione di scuola media superiore (maturità classica, scientifica, abilitazione magistrale, abilitazione tecnica, ecc.) che consenta l'accesso ad una o più facoltà universitarie o che abbia fine a se stesso (diploma di ostetricia, diploma di conservatorio di musica o d'istituto d'arte, ecc.).

Con tale voce sono altresì indicate le persone che hanno conseguito un'abilitazione specifica dopo un corso di studi universitari della durata inferiore a quattro anni (diploma di statistica, di vigilanza alle scuole elementari, ecc.).

FORNITI DI LICENZA MEDIA INFERIORE — Coloro che hanno conseguito una licenza di scuola media inferiore che consenta l'accesso alle scuole medie superiori (licenza di scuola media, licenza ginnasiale, licenza d'istituto tecnico inferiore, licenza magistrale inferiore, ecc.) o a determinate scuole tecniche o professionali (licenza d'avviamento professionale, licenza di scuola d'arte o d'istituto d'arte).

FORNITI DI LICENZA ELEMENTARE — Coloro che hanno conseguito la licenza elementare o il certificato rilasciato da un corso di scuola popolare di tipo C (assimilabile alla licenza elementare).

ALFABETI PRIVI DI TITOLO DI STUDIO — Coloro che hanno dichiarato di saper leggere e scrivere pur non avendo conseguito neanche la licenza elementare. In tale gruppo risultano pertanto compresi anche coloro che alla data del censimento frequentavano una qualsiasi classe di scuola elementare, ivi compresi gli iscritti alla 1ª elementare.

Sono comprese in tale gruppo anche le persone che hanno conseguito il certificato di proscioglimento (3ª elementare) fino al 1955, anno nel quale tale certificato venne abolito in virtù del D.P.R. 14 giugno 1955, n. 503. Tuttavia non è da escludere che taluni censiti in possesso del certificato di proscioglimento abbiano dichiarato di essere forniti di licenza elementare e pertanto risultino compresi in questo ultimo gruppo. Poiché nel censimento del 1961 le persone fornite del certificato di proscioglimento vennero comprese nel gruppo dei censiti in possesso della licenza di scuola elementare, ai fini di un corretto confronto fra i due censimenti occorre considerare congiuntamente i gruppi dei «forniti di licenza elementare» e degli «alfabeti privi di titolo di studio».

ANALFABETI — Coloro che hanno dichiarato di non sapere nè leggere nè scrivere o che hanno dichiarato di sapere solo leggere o solo scrivere.

7. - **Popolazione attiva e nol. attiva** — La *popolazione attiva* è costituita: a) dai censiti in età da 14 anni in poi che alla data del censimento risultavano esercitare una professione, arte o mestiere, in pro-

prio o alle dipendenze altrui, ivi compresi i coadiuvanti; b) dai censiti in età da 14 anni in poi che alla data del censimento risultavano disoccupati, cioè da coloro che, avendo perduto una precedente occupazione, erano alla ricerca di una nuova occupazione; c) da altre categorie di censiti in età da 14 anni in poi temporaneamente impediti alla data del censimento di esercitare la professione, arte o mestiere, già in precedenza esercitata. A queste ultime categorie appartengono i militari (di leva, volontari o richiamati), i ricoverati da meno di 2 anni in luoghi di cura o assistenza, i detenuti in attesa di giudizio o condannati a pena inferiore a 5 anni, i quali a seguito del sopravvenuto impedimento hanno interrotto l'esercizio di una attività professionale; d) dai censiti in età da 14 anni in poi in cerca di prima occupazione. Non è al riguardo da escludere che talune persone disoccupate alla data di censimento, abbiano inteso la dizione « in cerca di prima occupazione » sotto il senso più lato di « in cerca di occupazione » e pertanto nel foglio di censimento, anzichè indicare la precedente condizione professionale, si siano dichiarate come persone in cerca di prima occupazione.

Le categorie dei censiti di cui alle lettere a), b), c) costituiscono la popolazione attiva « in condizione professionale ».

La *popolazione non attiva* è costituita: a) da tutti i bambini e ragazzi con meno di 14 anni; b) dai censiti in età da 14 anni in poi non appartenenti alla popolazione attiva come sopra definita.

Pertanto alla popolazione non attiva appartengono i censiti in condizione non professionale in quanto scolari e studenti; casalinghe (donne attendenti alle cure domestiche); persone ritirate dal lavoro (per raggiunti limiti di età, invalidità o altra causa); invalidi, infermi e ricoverati in luoghi di cura o di assistenza da 2 anni o più; detenuti condannati a pena di 5 anni o più, mendicanti e persone viventi a carico della pubblica beneficenza. Appartengono altresì alla popolazione non attiva i militari (di leva, volontari o richiamati), i ricoverati da meno di 2 anni in luogo di cura o assistenza, i detenuti in attesa di giudizio o condannati a pena inferiore a 5 anni i quali prima del richiamo alle armi, del ricovero o della detenzione non esercitavano alcuna attività lavorativa.

Ai fini di una corretta interpretazione dei dati sulla popolazione attiva e non attiva, in relazione particolarmente ai confronti con i risultati del censimento della popolazione del 1961, è da tener presente che il limite inferiore di età per l'appartenenza alla popolazione attiva in condizione professionale, già stabilito in 10 anni al censimento del 1961, è stato elevato a 14 anni in armonia a quanto previsto dalle richiamate raccomandazioni internazionali.

8. - **Ramo di attività economica** — Per *ramo di attività economica* s'intende il campo di attività in cui viene esercitata la professione, arte o mestiere. Esso è determinato di norma in base all'attività (unica o prevalente) delle singole « unità locali » in cui il censito svolge la propria professione, arte o mestiere (ad esempio: azienda agricola, stabilimento industriale, bottega artigiana, negozio, esercizio pubblico, sede o filiale bancaria e assicurativa, ospedale, gabinetto medico, studio professionale, ministero, amministrazione comunale). I rami in cui si articola la classificazione delle attività economiche sono dieci (1). Essi nelle Tavv. 8, 9 e 13, risultano così raggruppati:

- a) *agricoltura, foreste, caccia e pesca*;
- b) *industrie*, comprendenti le industrie estrattive, manifatturiere, delle costruzioni e dell'installazione di impianti, dell'energia elettrica, gas e acqua;
- c) *altre attività*, comprendenti il commercio, i trasporti e le comunicazioni, il credito e le assicurazioni, i servizi, la pubblica amministrazione.

Nelle analisi per ramo di attività economica (Tavv. 7 e 12) le industrie estrattive sono considerate congiuntamente a quelle manifatturiere.

Ai fini del confronto dei dati per ramo di attività economica con i corrispondenti dati del 1961, è opportuno tener presente che la classificazione del 1961 ha subito delle modifiche conseguenti, in parte, alla necessità di perfezionare ulteriormente la comparabilità con le analoghe classificazioni predisposte dalle Organizzazioni internazionali. In particolare (vedi Appendice) si segnala che il ramo dei servizi comprende nella classificazione del 1971 alcune attività (scuole statali, servizi pubblici inerenti all'attività culturale, agenzie di pubblicità, agenzie di distribuzione di libri, giornali e riviste, ecc.) che nel 1961 risultavano classificate in altri rami.

9. - **Posizione nella professione** — Per *posizione nella professione* s'intende la condizione della persona espletante un'attività economica in rapporto all'impresa in cui viene svolta l'attività stessa.

Nel presente volume le posizioni nella professione risultano raggruppate nel seguente modo:

IMPREDITORI, LIBERI PROFESSIONISTI

- a) *imprenditori*, coloro che gestiscono in conto proprio una impresa nella quale non impiegano l'opera manuale propria o di familiari (conduttore non coltivatore, industriale, costruttore, appaltatore, banchiere, ecc.).

(1) ISTITUTO CENTRALE DI STATISTICA, Classificazione delle attività economiche, Metodi e Norme, Serie C, n. 5, Gennaio 1971.

Non è da escludere che in alcuni casi nei dati relativi a tale posizione risultino compresi taluni lavoratori indipendenti che nel foglio di censimento si sono qualificati « imprenditori » mentre più propriamente avrebbero dovuto dichiararsi « lavoratori in proprio ».

b) *liberi professionisti*, coloro che esercitano in conto proprio una professione o arte libera (notaio, medico, avvocato, ecc.).

LAVORATORI IN PROPRIO

Coloro che gestiscono in conto proprio un'impresa nella quale impiegano l'opera manuale propria o di familiari. In tale posizione sono compresi anche i cooperatori aventi la figura di lavoratori in proprio, nonché i coltivatori diretti, i mezzadri, e simili dell'agricoltura.

DIRIGENTI E IMPIEGATI

a) *dirigenti*, coloro che esercitano, contro retribuzione, una funzione direttiva (tecnica o amministrativa) in un'impresa o nella pubblica amministrazione (compresi i quadri superiori (1) cioè coloro che nella pubblica amministrazione o nelle grandi imprese rivestono la qualifica di direttore generale, condirettore, e simili);

b) *impiegati*, coloro che esercitano, contro retribuzione, una funzione esecutiva (tecnica o amministrativa) in un'impresa o nella pubblica amministrazione;

c) *appartenenti a categorie intermedie*, coloro che nelle aziende industriali occupano una posizione intermedia tra gli impiegati e gli operai specializzati (capomastro, capo officina, capo laboratorio e simili, con mansioni esecutive) (2).

LAVORATORI DIPENDENTI

a) *operai, subalterni, salariati, o assimilati*, coloro che prestano, contro retribuzione, un lavoro manuale. In tale posizione sono compresi anche i cooperatori aventi la figura di lavoratori dipendenti, nonché i partecipanti dell'agricoltura, i lavoratori agricoli a contratto o a giornata;

b) *apprendisti*, coloro che esercitano contro retribuzione una attività lavorativa per l'apprendimento di una determinata professione ed il successivo conseguimento di una qualifica;

c) *lavoranti a domicilio*, coloro che lavorano a domicilio esclusivamente su commissione di imprese e non di consumatori.

COADIUVANTI

Coloro che, senza avere un rapporto di impiego regolato da contratto di lavoro, collaborano con un familiare (parente o affine) che svolge una attività lavorativa in conto proprio, nella conduzione di un'impresa agricola, artigiana o commerciale.

10. - Abitazione ; stanza ; altro tipo di alloggio — Ai fini del censimento, per *abitazione* s'intende un insieme di vani, o anche un vano solo, destinato funzionalmente ad uso di abitazione, che dispone di un ingresso indipendente su strada, pianerottolo, cortile, terrazza, ballatoio, e simili e che alla data del censimento era occupato da una o più famiglie o era destinato ad essere occupato.

L'abitazione è stata considerata *occupata* se alla data del 24 ottobre 1971 in essa abitavano una o più persone aventi la dimora abituale nel Comune di censimento, anche se temporaneamente assenti alla data del censimento stesso; *non occupata* se in essa non abitava alcuna persona o se era abitata solo da persone temporaneamente presenti nel Comune di censimento.

Per *stanza* s'intende un locale che fa parte di un'abitazione e che riceve aria e luce dall'esterno ed ha dimensioni tali da consentire la collocazione di almeno un letto lasciando lo spazio utile per il movimento d'una persona. La cucina, ai fini del censimento, è considerata stanza se soddisfa a tale definizione.

Per *altro tipo di alloggio* si intendono i locali che pur non essendo funzionalmente destinati ad abitazione di una famiglia (cantina, soffitta, magazzino, negozio, ufficio, ecc.) ovvero non avendo le caratteristiche proprie dell'abitazione (roulotte, natante, grotta, carrozzone, ecc.) risultavano di fatto occupati alla data del censimento da una o più famiglie residenti.

(1) Nel 1961 gli appartenenti ai quadri superiori furono considerati nel gruppo degli imprenditori e liberi professionisti.

(2) Nel 1961 gli appartenenti a categorie intermedie furono considerati nel gruppo dei lavoratori dipendenti.

11. - **Titolo di godimento delle abitazioni** — Il titolo di godimento delle abitazioni fa riferimento al titolo in base al quale la famiglia dispone dell'abitazione stessa. I titoli di godimento considerati sono:

- a) « proprietà » alla quale è stato assimilato l'usufrutto; sotto tale voce sono comprese anche le abitazioni a riscatto;
- b) « affitto » che comprende anche il subaffitto;
- c) « altro titolo » per i casi di uso gratuito dell'abitazione, di godimento per prestazione di servizi, ecc..

12. - **Epoca di costruzione e superficie delle abitazioni** — È da avvertire che sia l'epoca di costruzione che la superficie delle abitazioni sono state rilevate per la prima volta in sede di censimento nel 1971; pertanto tale circostanza, e soprattutto le obiettive difficoltà di rilevazione di dette modalità sono da tenere presenti nell'interpretazione dei relativi dati.

L'epoca di costruzione o di ricostruzione fa riferimento all'anno di ultimazione della costruzione o ricostruzione. Nel caso in cui l'abitazione sia stata costruita in anno posteriore a quello del relativo fabbricato, a seguito di ricostruzione parziale, ampliamento o sopraelevazione, è stato considerato l'anno di termine della ricostruzione, dell'ampliamento o della sopraelevazione.

Per quanto concerne la superficie dell'abitazione è da tener presente che essa fa riferimento alla superficie dei pavimenti delle stanze e dei vani accessori con esclusione della superficie di balconi, terrazze, verande, cantine, garages, portici, loggiati, solai, cortili, ecc..

13. - **Servizi installati** — Per quanto concerne l'acqua potabile di acquedotto e il gabinetto l'espressione « fuori dell'abitazione » sta ad intendere che il servizio si trova o nel corpo del fabbricato che comprende l'abitazione (ballatoio, pianerottolo, ecc.) o nel cortile, giardino o orto annessi al fabbricato stesso, a disposizione dei soli occupanti dell'abitazione o del fabbricato e non del pubblico in genere.

Per l'impianto di riscaldamento è da tener presente che sono stati presi in considerazione: a) l'impianto di riscaldamento centrale, vale a dire l'impianto fisso che ha la caldaia o le caldaie in un locale non di abitazione e che fornisce il riscaldamento a più abitazioni comprese in uno o più fabbricati; b) l'impianto di riscaldamento autonomo, vale a dire l'impianto fisso che ha la caldaia in un vano dell'abitazione e che fornisce il riscaldamento alla stessa abitazione o, in casi eccezionali, anche ad altra abitazione adiacente.

14. - **Avvertenze particolari** — I dati sulla superficie territoriale dei Comuni (Tav. 1) sono stati forniti dagli Uffici Tecnici Erariali; le eventuali zone di territorio in contestazione tra due o più Comuni risultano comprese, ai fini del censimento, nella circoscrizione di uno di tali Comuni, come posto in evidenza con apposita nota in calce alla tavola.

La densità della popolazione residente (numero medio di abitanti per Km²) è data dal rapporto fra il totale della popolazione residente di ciascun Comune e la superficie territoriale del Comune stesso espressa in Km².

Nella Tav. 2 tra i coniugati sono comprese le persone separate legalmente e tra i vedovi le persone divorziate nonché quelle che avevano ottenuto lo scioglimento del matrimonio o la cessazione degli effetti civili (matrimoni concordatari) ai sensi della legge 1 dicembre 1970, n. 898.

Nella Tav. 5 tra le persone residenti temporaneamente assenti dal Comune di residenza per motivi di lavoro, sono comprese quelle temporaneamente assenti per aver seguito familiari recatisi in altro Comune o all'estero per motivi di lavoro.

Per quanto concerne le Tavole 19 e 23 è da tener presente che, con riferimento ai servizi installati, le abitazioni risultano ripetute tante volte quanti sono i servizi in esse installati. Così ad esempio, un'abitazione fornita di acqua potabile e di gabinetto risulta ripetuta sia fra le abitazioni fornite di acqua potabile, sia fra le abitazioni fornite di gabinetto.

15. - **Piano di spoglio e di pubblicazione dei risultati del censimento** — Per lo spoglio dei dati è stato predisposto, sulla base delle proposte formulate dalla citata Commissione di studio, un piano così articolato: a) *spoglio totale*, riferito cioè a tutti i modelli di rilevazione (fogli di famiglia e fogli di convivenza) per le notizie tradizionali del censimento demografico (sesso, data di nascita, stato civile, grado di istruzione, posizione nella professione, ramo di attività economica o condizione non professionale, ecc.) nonché per tutte le notizie sulle abitazioni; b) *spoglio parziale*, riferito cioè ad un campione del venti per cento dei fogli di famiglia ed a tutti i fogli di convivenza per le notizie sulla professione, sulla fecondità e in genere per gli altri caratteri presi in considerazione per la prima volta dal censimento demografico nel nostro Paese (luogo di residenza nel 1961 e 1966, attività lavorativa svolta nel 1966, luogo di studio o di lavoro, tempo impiegato e mezzo di trasporto utilizzato per recarsi al lavoro o a scuola, ecc.).

Per quanto riguarda lo spoglio totale, il riporto delle notizie sui nastri magnetici viene effettuato presso l'Istituto mediante i « lettori ottici » che permettono di trasferire le notizie direttamente sui supporti meccanografici mediante appositi modelli senza che sia necessario ricorrere alla perforazione delle schede, con conseguente notevole riduzione dei tempi tecnici di elaborazione dei risultati. Le operazioni di riporto delle notizie dai fogli di famiglia e di convivenza sui modelli per lettore ottico sono state effettuate presso i Comuni mano a mano che procedeva la revisione degli anzidetti fogli.

Lo spoglio parziale sarà condotto invece attraverso le tradizionali fasi di codificazione, perforazione ed elaborazione meccanografica dei dati.

Il programma di pubblicazione dei risultati del censimento si articola nei seguenti volumi:

- Vol. I - Primi risultati provinciali e comunali sulla popolazione e sulle abitazioni (*Dati provvisori*)
- Vol. II - Dati per Comune sulle caratteristiche strutturali della popolazione e delle abitazioni (*94 fascicoli provinciali e 1 fascicolo nazionale*)
- Vol. III - Popolazione delle frazioni geografiche e delle località abitate dei Comuni (*20 fascicoli regionali*)
- Vol. IV - Famiglie e convivenze
- Vol. V - Sesso, età e stato civile
- Vol. VI - Professioni e attività economiche
- Vol. VII - Istruzione
- Vol. VIII - Abitazioni
- Vol. IX - Risultati degli spogli campionari
- Vol. X - Dati generali riassuntivi
- Vol. XI - Atti del censimento

Un apposito volume contiene i dati sulla popolazione residente legale dei singoli Comuni.

TAVOLE

Segue Tav. 1 — Superficie territoriale e densità - Popolazione residente e popolazione presente, per sesso

Codice dei Comuni	C O M U N I	SUPERFICIE TERRITORIALE Km ²	DENSITÀ ab/km ²	POPOLAZIONE RESIDENTE			POPOLAZIONE PRESENTE		
				Maschi	Femmine	Totale	Maschi	Femmine	Totale
082	VALLECORSA	(*) 39,71	91	1.769	1.841	3.610	1.686	1.821	3.507
083	VALLEMAIO (f)	19,53	57	539	577	1.116	520	566	1.086
084	VALLEROTONDA (n)	(r) 59,65	36	999	1.123	2.122	963	1.101	2.064
085	VEROLI (z)	118,91	140	8.414	8.239	16.653	8.526	8.228	16.754
086	VICALVI	8,24	80	335	328	663	305	304	609
087	VICO NEL LAZIO	45,75	41	912	948	1.860	842	920	1.762
088	VILLA LATINA	17,02	67	557	578	1.135	573	592	1.165
089	VILLA SANTA LUCIA	17,70	118	1.014	1.078	2.092	962	1.040	2.002
090	VILLA SANTO STEFANO	20,27	83	808	876	1.684	773	858	1.631
091	VITICUSO (A1)	21,05	30	310	315	625	256	292	548
	TOTALE PROVINCIA	3.239,07	130	208.956	213.674	422.630	205.206	212.192	417.398

(a) Vedi Comune di Vallerotonda per territorio in contestazione. — (b) Di cui circa Km² 0,16 per territorio in contestazione con il Comune di Viticuso. — (c) Vedi Comune di Pescosolido per territorio in contestazione. — (d) Di cui circa Km² 0,95 per territorio in contestazione con il Comune di San Vittore del Lazio. — (e) Di cui circa Km² 3,44 per territorio in contestazione con il Comune di Guarcino. — (f) Vedi Comune di Patrica per territorio in contestazione. — (g) Vedi Comune di Filetino per territorio in contestazione. — (h) Di cui circa Km² 3,69 per territorio in contestazione con il Comune di Veroli. — (i) Vedi Comune di Sgurgola per territorio in contestazione. — (l) Di cui circa Km² 0,11 per territorio in contestazione con il Comune di Giuliano di Roma. — (m) Di cui circa Km² 0,41 per territorio in contestazione con il Comune di Campoli Appennino. — (n) Di cui circa Km² 6,62 per territorio in contestazione con il Comune di Vallerotonda. — (o) Vedi Comune di Pescasseroli (L'Aquila) per territorio in contestazione. — (p) Di cui circa Km² 0,86 per territorio in contestazione con il Comune di Vallemaio. — (q) Vedi Comune di Cassino per territorio in contestazione. — (r) Di cui circa Km² 0,34 per territorio in contestazione con il Comune di Morolo. — (s) Di cui circa Km² 0,84 per territorio in contestazione con il Comune di Fondi (Latina). — (t) Vedi Comune di Sant'Apollinare per territorio in contestazione. — (u) Vedi Comune di San Biagio Saracinisco per territorio in contestazione. — (v) Di cui circa Km² 1,23 per territorio in contestazione con il Comune di Acquafondata. — (z) Vedi Comune di Monte San Giovanni Campana per territorio in contestazione.

(A1) Vedi Comuni di Acquafondata e di Conca Casale (Isernia) per territorio in contestazione.

Tav. 2 — Popolazione residente per sesso e stato civile

Codice dei Comuni	C O M U N I	T O T A L E				M A S C H I			
		Celibi e nubili	Coniugati	Vedovi	Totale	Celibi	Coniugati	Vedovi	Totale
001	ACQUAFONDATA	172	235	51	458	84	116	4	204
002	ACUTO	866	806	108	1.780	444	403	13	860
003	ALATRI	9.340	9.681	1.111	20.132	4.998	4.822	282	10.102
004	ALVITO	1.211	1.760	318	3.289	616	876	68	1.560
005	AMASENO	1.594	1.986	241	3.821	843	990	55	1.888
006	ANAGNI	7.164	7.988	832	15.984	3.955	3.965	181	8.101
007	AQUINO	1.740	1.674	196	3.610	929	826	45	1.800
008	ARCE	2.714	2.858	486	6.058	1.416	1.425	107	2.948
009	ARNARA	968	1.210	169	2.347	513	606	36	1.155
010	ARPINO	3.083	3.892	626	7.601	1.654	1.900	162	3.716
011	ATINA	2.081	2.107	348	4.536	1.102	1.042	78	2.222
012	AUSONIA	1.202	1.253	210	2.665	575	626	55	1.256
013	BELMONTE CASTELLO	400	389	61	850	226	192	14	432
014	BOVILLE ERNICA	3.350	4.319	462	8.131	1.865	2.133	126	4.124
015	BROCCOSTELLA	772	857	100	1.729	417	425	18	860
016	CAMPOLI APPENNINO	573	833	94	1.500	289	413	36	738
017	CASALATTICO	227	247	39	513	123	127	10	260
018	CASALVIERI	1.301	1.644	259	3.204	629	814	53	1.496
019	CASSINO	12.195	11.283	1.218	24.696	6.562	5.530	287	12.379
020	CASTELLIRI	1.126	1.299	171	2.596	614	648	36	1.298
021	CASTELNUOVO PARANO	388	438	59	885	180	218	12	410
022	CASTROCIELO	1.284	1.445	184	2.913	651	723	44	1.418
023	CASTRO DEI VOLSCI	1.802	2.721	370	4.893	956	1.346	101	2.403
024	CECCANO	8.902	8.920	1.053	18.875	4.721	4.446	224	9.391
025	CEPRANO	3.302	3.854	484	7.640	1.792	1.907	90	3.789
026	CERVARO	1.987	2.411	382	4.780	1.072	1.196	76	2.344
027	COLPELICE	640	758	143	1.541	315	377	34	726
028	COLLEPARDO	440	409	58	907	245	205	16	466
029	COLLE SAN MAGNO	604	514	88	1.206	313	253	22	588
030	CORENO AUSONIO	813	772	121	1.706	401	383	39	823
031	ESPERIA	2.059	2.319	320	4.698	1.091	1.156	70	2.317
032	FALVATERRA	249	294	48	591	121	145	13	279
033	FERENTINO	7.311	7.726	984	16.021	3.877	3.834	223	7.934
034	FILETTINO	372	309	61	742	200	155	11	366
035	FIUGGI	3.193	2.922	339	6.454	1.640	1.461	69	3.170
036	FONTANA LIRI	1.297	1.616	264	3.177	696	804	50	1.550
037	FCNTECHIARI	506	613	95	1.214	276	302	24	602
038	FROSINONE	18.705	18.547	1.776	39.028	9.791	9.192	307	19.290
039	FUMONE	827	938	127	1.892	443	465	35	943
040	GALLINARO	393	546	108	1.047	190	273	22	485
041	GIULIANO DI ROMA	968	886	172	2.026	500	438	41	979
042	GUARCINO	1.002	987	155	2.144	542	488	27	1.057
043	ISOLA DEL LIRI	5.260	6.325	769	12.354	2.743	3.144	162	6.049
044	MONTE SAN GIOVANNI CAMPANO	5.163	5.184	604	10.951	2.805	2.579	150	5.534
045	MOROLO	1.163	1.331	186	2.680	661	660	58	1.379
046	PALIANO	3.070	3.100	376	6.546	1.648	1.554	89	3.291
047	PASTENA	754	1.008	146	1.908	380	504	41	925
048	PATRICA	952	1.101	187	2.240	524	551	42	1.117
049	PESCOSOLIDO	697	841	108	1.646	373	419	28	820
050	PICINISCO	669	692	116	1.477	359	341	36	736
051	PICO	1.478	1.563	170	3.211	782	779	53	1.614
052	PIEDIMONTE SAN GERMANO	1.404	1.443	198	3.045	734	719	40	1.493
053	PICLIC	1.955	2.115	287	4.357	1.051	1.054	65	2.170
054	PIGNATARO INTERAMNA	834	918	139	1.891	433	458	25	916
055	PCFI	1.700	2.275	289	4.264	909	1.135	62	2.106
056	PONTECORVO	5.472	5.220	666	11.358	2.864	2.580	165	5.609
057	POSTA FIBRENO	401	830	114	1.345	219	414	25	658
058	RIPI	1.990	2.884	422	5.296	1.115	1.412	93	2.620
059	ROCCA D'ARCE	416	529	91	1.036	232	262	15	509
060	ROCCASECCA	2.719	2.985	439	6.143	1.413	1.485	97	2.995
061	SAN BIAGIO SABACINISCO	248	266	59	573	122	132	14	268
062	SAN DONATO VAL DI COMINO	1.202	1.207	209	2.618	559	598	50	1.207
063	SAN GIORGIO A LIRI	1.053	1.247	171	2.471	512	619	27	1.158
064	SAN GIOVANNI INCARICO	1.511	1.526	202	3.239	748	762	48	1.558
065	SANT'AMBROGIO SUL GARIGLIANO	433	466	82	981	212	231	25	468
066	SANT'ANDREA DEL GARIGLIANO	818	886	130	1.834	425	445	34	904
067	SANT'APOLLINARE	842	965	172	1.979	410	482	40	932
068	SANT'ELIA FIUMERAPIDO	2.214	2.317	319	4.850	1.195	1.148	78	2.421
069	SANTOPADRE	819	1.021	144	1.984	454	512	50	1.016
070	SAN VITTORE DEL LAZIO	999	1.018	125	2.142	532	505	27	1.064
071	SERRONE	1.086	1.125	161	2.372	581	552	42	1.175
072	SETTEFRATI	476	449	111	1.036	221	222	25	468
073	SGURGOLA	966	1.436	223	2.625	585	718	42	1.345
074	SORA	11.867	11.645	1.385	24.897	6.072	5.780	298	12.150
075	STRANGOLAGALLI	870	1.073	144	2.087	500	533	31	1.064
076	SUPINO	1.682	2.001	289	3.972	908	1.000	71	1.979
077	TERELLE	435	541	101	1.077	242	270	23	535
078	TORRE CAJETANI	552	472	64	1.088	289	236	14	539
079	TORRICE	1.932	2.191	303	4.426	1.051	1.086	78	2.215
080	TREVI NEL LAZIO	968	923	141	2.032	486	457	42	985
081	TRIVIGLIANO	492	577	90	1.159	267	286	25	578

Segue TAV. 2 — Popolazione residente per sesso e stato civile

Codice dei Comuni	C O M U N I	T O T A L E				M A S C H I			
		Celibi e nubili	Coniugati	Vedovi	Totale	Celibi	Coniugati	Vedovi	Totale
082	VALLECORSA	1.291	2.073	246	3.610	672	1.033	64	1.769
083	VALLEMAIO	490	565	61	1.116	241	278	20	539
084	VALLEROTONDA	861	1.063	198	2.122	425	529	45	999
085	VEROLI	7.520	8.244	889	16.653	4.119	4.075	220	8.414
086	VICALVI	246	364	53	663	141	180	14	335
087	VICO NEL LAZIO	848	892	120	1.860	447	441	24	912
088	VILLA LATINA	490	540	105	1.135	262	271	24	557
089	VILLA SANTA LUCIA	1.010	948	134	2.092	507	472	35	1.014
090	VILLA SANTO STEFANO	717	826	141	1.684	368	409	31	808
091	VITICUSO	265	308	52	625	141	153	16	310
	TOTALE PROVINCIA	190.423	205.785	26.422	422.630	100.806	102.111	6.039	208.956

Segue TAV. 3 — Popolazione resi

A - T o t

Codice dei Comuni	C O M U N I	CLASSI QUINQUENNALI DI ETÀ (anni)										
		Meno di 5	5 — 9	10 — 14	15 — 19	20 — 24	25 — 29	30 — 34	35 — 39	40 — 44	45 — 49	50 — 54
082	VALLECORSÀ	213	253	271	276	259	165	206	266	273	274	180
083	VALLEMAIO	73	72	103	91	54	34	43	81	67	86	72
084	VALLEROTONDA	104	130	160	180	156	73	94	100	119	150	102
085	VEROLI	1.364	1.444	1.486	1.414	1.356	916	1.017	988	1.012	1.074	763
086	VICALVI	43	44	50	34	44	39	37	32	44	49	40
087	VICC NEL LAZIO	141	154	147	167	156	104	95	116	112	138	89
088	VILLA LATINA	65	80	83	74	68	44	54	63	67	71	57
089	VILLA SANTA LUCIA	151	159	171	246	210	122	108	120	136	117	84
090	VILLA SANTO STEFANO	107	132	145	142	110	68	69	117	119	136	60
091	VITICUSO	41	50	60	50	38	17	18	28	59	41	33
	TOTALE PROVINCIA	33.250	35.726	35.474	34.275	34.093	22.746	26.281	27.222	28.765	28.789	20.010

dente per sesso e classe di età

A L E

						PARTICOLARI CLASSI DI ETÀ (anni)						C O M U N I	Codice del Comune
55 — 59	60 — 64	65 — 69	70 — 74	75 e più	Totale	Meno di 6	6 — 10	11 — 13	14 — 18	19 — 20	Totale		
215	247	173	136	203	3.610	264	253	174	260	108	1.059	VALLECOBSA	082
87	73	62	52	66	1.116	84	87	62	94	20	347	VALLEMAIO	083
158	192	159	104	141	2.122	129	134	96	178	70	607	VALLEROTONDA	084
979	946	709	522	663	16.653	1.645	1.454	912	1.437	529	5.977	VEROLI	085
45	50	49	26	37	663	48	53	28	35	13	177	VICALVI	086
96	115	80	71	79	1.860	170	155	91	158	68	642	VICO NEL LAZIO	087
82	86	86	56	99	1.135	78	82	49	78	32	319	VILLA LATINA	088
116	118	71	64	99	2.092	189	148	111	233	89	770	VILLA SANTA LUCIA	089
85	107	94	82	111	1.684	128	138	99	136	43	544	VILLA SANTO STEFANO	090
40	46	36	36	32	625	51	45	47	51	16	210	VITICUSO	091
23.063	23.135	18.109	13.956	17.736	422.630	40.342	35.626	21.721	34.592	13.092	145.373	TOTALE PROVINCIA	

Segue TAV. 3 — Popolazione resi

B - M A S

Codice dei Comuni	C O M U N I	CLASSI QUINQUENNALI DI ETÀ (anni)										
		Meno di 5	5 — 9	10 — 14	15 — 19	20 — 24	25 — 29	30 — 34	35 — 39	40 — 44	45 — 49	50 — 54
082	VALLECORSA	106	114	136	150	132	90	101	136	133	140	86
083	VALLENAIO	36	38	50	48	28	16	15	36	32	38	36
084	VALLEROTONDA	56	71	72	74	80	29	51	50	51	67	52
085	VEROLI	721	777	757	778	685	493	533	494	495	529	374
086	VICALVI	23	23	31	17	22	20	19	17	27	19	22
087	VICO NEL LAZIO	72	68	74	86	79	58	50	55	53	68	41
088	VILLA LATINA	39	44	46	38	30	19	19	34	38	37	27
089	VILLA SANTA LUCIA	84	85	82	108	111	68	56	58	69	56	42
090	VILLA SANTO STEFANO	48	70	80	83	62	29	30	51	60	65	24
091	VITICUSO	20	31	31	26	20	7	11	8	24	25	16
	TOTALE PROVINCIA	17.060	18.268	18.154	17.708	17.737	11.432	13.232	13.557	14.304	14.140	9.776

dente per sesso e classe di età

C H I

						PARTICOLARI CLASSI DI ETÀ (anni)						C O M U N I	Codice dei Comuni
55 — 59	60 — 64	65 — 69	70 — 74	75 e più	Totale	Meno di 6	6 — 10	11 — 13	14 — 18	19 — 20	Totale		
99	118	82	65	81	1.769	129	116	89	136	58	528	VALLECOBSA	082
48	40	26	24	28	539	39	46	33	52	5	175	VALLEHAIO	083
68	89	84	46	59	999	71	70	41	75	33	290	VALLEROTONDA	084
489	450	359	237	243	8.414	867	783	443	792	276	3.161	VEROLI	085
19	22	25	13	16	335	25	28	20	18	8	99	VICALVI	086
47	53	40	37	31	912	81	77	47	76	36	317	VICO NEL LAZIO	087
41	44	39	25	37	557	46	44	29	39	18	176	VILLA LATINA	088
47	58	30	30	30	1.014	104	82	49	105	30	370	VILLA SANTA LUCIA	089
38	51	50	35	32	808	57	74	56	77	28	292	VILLA SANTO STEFANO	090
22	21	18	17	13	310	25	30	23	26	9	113	VITICUSO	091
11.140	11.207	8.542	6.066	6.633	208.956	20.709	18.186	11.070	17.863	6.785	74.613	TOTALE PROVINCIA	

Segue Tav. 3 — Popolazione resi

C - F E M

Codice dei Comuni	COMUNI	CLASSI QUINQUENNALI DI ETÀ (anni)										
		Meno di 5	5 — 9	10 — 14	15 — 19	20 — 24	25 — 29	30 — 34	35 — 39	40 — 44	45 — 49	50 — 54
082	VALLECORSA	107	139	135	126	127	75	105	130	140	134	94
083	VALLEHAIO	37	34	53	43	26	18	28	45	35	48	36
084	VALLEROTONDA	48	59	88	106	76	44	43	50	68	83	50
085	VEROLI	643	667	729	636	671	423	484	494	517	545	389
086	VICALVI	20	21	19	17	22	19	18	15	17	30	18
087	VICO DEL LAZIO	69	86	73	81	77	46	45	61	59	70	48
088	VILLA LATINA	26	36	37	36	38	25	35	29	29	34	30
089	VILLA SANTA LUCIA	67	74	89	138	99	54	52	62	67	61	42
090	VILLA SANTO STEFANO	59	62	65	59	48	39	39	66	59	71	36
091	VITICUSO	21	19	29	24	18	10	7	20	35	16	17
	TOTALE PROVINCIA	16.190	17.458	17.320	16.567	16.356	11.314	13.049	13.665	14.461	14.649	10.234

dente per sesso e classe di età

M I N E

						PARTICOLARI CLASSI DI ETÀ (anni)						C O M U N I	Codice del Comune
55 — 59	60 — 64	65 — 69	70 — 74	75 e più	Totale	Meno di 6	6 — 10	11 — 18	14 — 18	19 — 20	Totale		
116	129	91	71	122	1.841	135	137	85	124	50	531	VALLECROSA	082
39	33	36	28	38	577	45	41	29	42	15	172	VALLEMAIO	083
90	103	75	58	82	1.123	58	64	55	103	37	317	VALLERTONDA	084
490	496	350	285	420	8.239	778	671	469	645	253	2.816	VEROLI	085
26	28	24	13	21	328	23	25	8	17	5	78	VICALVI	086
49	62	40	34	48	948	89	78	44	82	32	325	VICO NEL LAZIO	087
41	42	47	31	62	578	32	38	20	39	14	143	VILLA LATINA	088
69	60	41	34	69	1.078	85	66	62	128	59	400	VILLA SANTA LUCIA	089
47	56	44	47	79	876	71	64	43	59	15	252	VILLA SANTO STEFANO	090
18	25	18	19	19	315	26	15	24	25	7	97	VITICUSO	091
11.923	11.928	9.567	7.890	11.103	213.674	19.633	17.440	10.651	16.729	6.307	70.760	TOTALE PROVINCIA	

Tav. 4 — Popolazione residente in età da

Codice dei Comuni	COMUNI	FORNITI DI TITOLO DI STUDIO									
		LAUREA		DIPLOMA		LICENZA MEDIA INFERIORE		LICENZA ELEMENTARE (a)		TOTALE	
		MF	M	MF	M	MF	M	MF	M	MF	M
001	ACQUAFONDATA	3	3	20	10	39	23	149	68	211	104
002	ACOTO	13	10	77	33	188	110	673	331	951	484
003	ALATRI	156	111	821	419	1.731	1.164	6.857	3.885	9.565	5.579
004	ALVITO	43	34	156	71	316	183	1.006	528	1.521	816
005	ANASENO	10	8	100	59	268	176	1.090	647	1.468	890
006	ANAGNI	174	134	1.001	531	1.688	964	5.736	3.180	8.599	4.809
007	AQUINO	37	28	193	119	422	253	1.308	713	1.960	1.113
008	ARCE	45	31	388	234	725	475	2.161	1.196	3.319	1.936
009	ARNARA	10	7	54	31	163	103	963	527	1.190	668
010	ARFINO	131	84	445	241	800	507	2.428	1.306	3.804	2.138
011	ATINA	43	30	260	142	622	361	1.515	785	2.440	1.318
012	AUSONIA	11	10	122	68	259	151	828	453	1.220	682
013	BELMONTE CASTELLO	2	1	23	13	75	53	265	163	365	230
014	BOVILLE ERNICA	26	20	179	109	549	371	2.770	1.708	3.524	2.208
015	BROCCOSTELLA	1	1	41	21	107	65	608	352	757	439
016	CAMPOLI APPENNINO	4	2	36	22	93	58	526	304	659	386
017	CASALATICO	3	3	9	2	24	17	114	69	150	91
018	CASALVIERI	27	22	127	65	301	175	957	518	1.412	780
019	CASSINO	521	341	2.024	1.121	3.034	1.896	8.598	4.399	14.177	7.757
020	CASTELLIRI	7	4	80	39	273	183	946	526	1.306	752
021	CASTELNUOVO PARANO	1	1	20	9	54	41	287	151	362	202
022	CASTROCIELO	18	14	165	100	282	185	1.073	594	1.538	893
023	CASTRO DEI VOLSCI	24	22	167	89	408	280	1.681	1.023	2.280	1.414
024	CECCANO	104	83	575	296	2.045	1.367	7.022	3.742	9.746	5.488
025	CEPRANO	39	30	479	273	1.027	680	2.765	1.449	4.310	2.432
026	CERVARO	43	29	248	143	453	298	1.511	789	2.255	1.259
027	COLFELICE	6	5	60	33	135	95	521	283	722	416
028	COLLEPARDO	14	14	32	18	65	45	351	199	462	276
029	COLLE SAN MAGNO	2	1	48	25	84	53	486	260	620	339
030	CORENO AUSONIO	14	12	83	36	204	130	501	277	802	455
031	ESPERIA	28	27	212	128	442	277	1.524	835	2.206	1.267
032	FALVATERRA	7	7	20	8	48	35	195	104	270	154
033	FEBENTINO	105	76	716	381	1.923	1.266	5.204	2.843	7.948	4.566
034	FILETTINO	5	4	21	10	67	41	280	153	373	208
035	FUGGI	57	45	392	230	874	484	2.300	1.144	3.623	1.903
036	FONTANA LIRI	27	16	287	173	476	305	1.087	533	1.877	1.027
037	FONTECHIARI	2	1	35	20	71	46	362	227	470	294
038	FROSINONE	1.029	674	3.834	2.037	5.930	3.538	13.749	6.821	24.542	13.070
039	FUMONE	4	2	20	13	82	62	628	379	734	456
040	GALLINARO	4	3	47	28	91	50	240	131	382	212
041	GIULIANO DI ROMA	11	9	86	41	191	120	669	369	957	539
042	GUARCIANO	21	14	120	59	312	187	789	400	1.242	660
043	ISOLA DEL LIRI	158	99	896	468	1.721	1.085	4.933	2.454	7.708	4.106
044	MONTE SAN GIOVANNI CAMPANO	35	25	351	222	1.070	792	3.821	2.086	5.277	3.125
045	MOROLO	12	8	107	59	263	168	1.147	641	1.529	876
046	PALIANO	35	25	246	129	693	394	2.111	1.270	3.085	1.818
047	PASTENA	9	7	34	20	138	100	697	382	878	509
048	PATRICA	12	9	73	47	200	114	767	422	1.052	592
049	PESCOSOLIDO	6	5	24	14	93	61	603	338	726	418
050	PICINISCO	10	7	48	20	88	62	392	215	538	304
051	PICO	13	5	99	50	399	269	920	532	1.431	856
052	PIEDIMONTE SAN GERMANO	9	6	106	52	317	202	919	530	1.351	790
053	PIGLIO	21	18	122	65	437	284	1.284	761	1.864	1.128
054	PIGNATARO INTERANNA	7	7	81	44	147	96	632	380	867	527
055	POFI	10	9	102	60	274	191	1.521	944	1.907	1.204
056	PONTECORVO	124	87	685	364	1.153	718	3.814	2.055	5.776	3.224
057	POSTA FIBRENO	14	11	61	41	66	47	508	309	649	408
058	RIPI	22	17	148	81	434	301	1.725	1.055	2.329	1.454
059	ROCCA D'ARCE	7	5	45	26	116	85	296	172	464	288
060	ROCCASECCA	40	30	399	225	768	483	2.018	1.080	3.225	1.818
061	SAN BIAGIO SARACINISCO	3	2	16	8	43	23	129	75	191	108
062	SAN DONATO VAL DI COMINO	19	15	118	60	342	218	916	453	1.395	746
063	SAN GIORGIO A LIRI	19	12	102	59	280	153	762	411	1.163	635
064	SAN GIOVANNI INCARICO	15	13	119	64	372	239	1.186	609	1.692	925
065	SANT'AMBROGIOSULGARIGLIANO	5	5	57	31	91	56	296	166	449	258
066	SANT'ANDREA DEL GARIGLIANO	10	8	50	27	177	108	513	300	750	443
067	SANT'APOLLINARE	11	9	110	54	191	109	637	362	949	534
068	SANT'ELIA PIUMERAPIDO	38	28	164	95	462	280	2.097	1.148	2.761	1.551
069	SANTOPADRE	5	4	77	44	170	107	650	390	902	545
070	SAN VITTORE DEL LAZIO	12	11	108	51	212	127	626	350	958	539
071	SERRONE	8	7	63	35	219	136	880	510	1.170	688
072	SETTEFRATI	14	12	32	20	94	54	268	153	408	239
073	SGUEGOLA	13	12	68	39	255	165	995	590	1.331	806
074	SORA	377	247	1.691	862	2.669	1.593	9.084	4.712	13.821	7.414
075	STRANGOLAGALLI	9	8	66	42	131	91	649	406	855	547
076	SUPINO	21	15	146	88	459	318	1.329	706	1.955	1.127
077	TERELLE	6	6	37	24	89	58	312	172	444	260
078	TORRE CAJETANI	3	3	22	10	100	67	384	205	509	286
079	TORRICE	19	15	135	85	345	217	1.476	900	1.975	1.217
080	TREVI NEL LAZIO	15	11	78	45	303	160	626	337	1.022	553
081	TRIVIGLIANO	5	5	37	17	118	89	476	243	636	354

Segue Tav. 4 — Popolazione residente in età da

Codice dei Comuni	C O M U N I	F O R N I T I D I T I T O L O D I S T U D I O									
		LAUREA		DIPLOMA		LICENZA MEDIA INFERIORE		LICENZA ELEMENTARE (a)		TOTALE	
		MF	M	MF	M	MF	M	MF	M	MF	M
082	VALLECORSA	19	17	118	65	294	206	1.125	693	1.556	981
083	VALLEMAIO	6	6	27	11	74	37	295	184	402	238
084	VALLEBOTONDA	5	5	79	41	215	117	572	305	871	468
085	VEROLI	170	139	727	383	1.351	848	5.236	2.992	7.484	4.362
086	VICALVI	5	5	43	19	53	36	223	132	324	192
087	VICO NEL LAZIO	7	5	81	50	159	99	628	336	875	490
088	VILLA LATINA	7	6	52	25	70	42	313	176	442	249
089	VILLA SANTA LUCIA	4	4	69	44	174	106	683	372	930	526
090	VILLA SANTO STEFANO	11	8	46	29	119	69	545	309	721	415
091	VITICOSO	1	1	15	6	60	32	185	105	261	144
	TOTALE PROVINCIA	4.238	2.997	22.003	11.920	45.009	28.285	144.927	78.793	216.177	121.995

6 anni in poi per sesso e grado di istruzione

ALFABETI PRIVI DI TITOLO DI STUDIO (a)		A N A L F A B E T I				POPOLAZIONE RESIDENTE IN ETÀ DA 6 ANNI IN POI				C O M U N I	Codice del Comune
		TOTALE		di cui in età da 45 anni in poi		TOTALE		di cui da 6 a 18 anni			
		MF	M	MF	M	MF	M	MF	M		
1.300	521	490	138	413	115	3.346	1.640	427	205	VALLECORSA	082
418	213	212	49	185	46	1.032	500	149	79	VALLEMAIO	083
811	374	311	86	271	76	1.993	928	230	111	VALLEBOTONDA	084
5.537	2.682	1.987	503	1.737	448	15.008	7.547	2.366	1.226	VEROLI	085
249	108	42	10	38	7	615	310	81	48	VICALVI	086
587	274	228	67	194	57	1.690	831	246	124	VICO NEL LAZIO	087
485	228	130	34	114	28	1.057	511	131	73	VILLA LATINA	088
617	309	356	75	291	60	1.903	910	259	131	VILLA SANTA LUCIA	089
627	276	208	60	178	47	1.556	751	237	130	VILLA SANTO STEFANO	090
233	122	80	19	71	17	574	285	92	53	VITICUSO	091
125.241	56.318	40.870	9.934	35.120	8.171	382.288	188.247	57.347	29.256	TOTALE PROVINCIA	

Tav. 5 — Popolazione residente temporaneamente assente per sesso, luogo di presenza e motivo dell'assenza

Codice dei Comuni	C O M U N I	I N A L T R I C O M U N I				A L L' E S T E R O				T O T A L E	
		Totale		di cui per motivi di lavoro		Totale		di cui per motivi di lavoro		MF	M
		MF	M	MF	M	MF	M	MF	M		
001	ACQUAFONDATA	32	19	16	8	14	9	13	9	46	28
002	ACUTO	50	28	20	9	1	1	1	1	51	29
003	ALATRI	506	359	227	138	44	38	37	33	550	397
004	ALVITO	121	75	56	38	83	65	81	65	204	140
005	ANASEMO	128	72	69	25	19	10	14	8	147	82
006	ANAGNI	227	169	67	37	18	11	15	10	245	180
007	AQUINO	112	81	30	21	7	5	4	4	119	86
008	ARCE	181	130	69	49	36	22	27	17	217	152
009	ARNARA	55	36	24	14	7	7	6	6	62	43
010	ARPINO	145	112	50	34	81	62	72	57	226	174
011	ATINA	90	57	28	15	125	87	100	74	215	144
012	AUSONIA	112	65	44	17	80	61	77	59	192	126
013	BELMONTE CASTELLO	20	16	8	4	123	78	111	71	143	94
014	BOVILLE ERNICA	110	83	35	22	28	23	26	22	138	106
015	BROCCOSTELLA	17	17	2	2	25	19	23	18	42	36
016	CAMPOLI APPENNINO	81	59	50	32	31	29	30	29	112	88
017	CASALATTICO	3	2	1	1	10	7	2	1	13	9
018	CASALVIERI	36	24	5	2	51	38	32	28	87	62
019	CASSINO	560	404	152	108	119	90	94	80	679	494
020	CASTELLIRI	44	35	4	3	15	13	13	12	59	48
021	CASTELNUOVO PARANO	44	22	24	10	115	58	111	56	159	80
022	CASTROCELEO	94	64	25	17	2	2	2	2	96	66
023	CASTRO DEI VOLSCI	77	57	25	16	3	2	3	2	80	59
024	CECCANO	419	286	157	92	60	51	45	42	479	337
025	CEPRANO	90	64	27	19	47	31	36	26	137	95
026	CEVARO	149	109	28	18	28	15	10	7	177	124
027	COLPELICE	37	27	9	7	15	11	8	6	52	38
028	COLLEPARDO	71	38	36	13	14	7	11	5	85	45
029	COLLE SAN MAGNO	58	31	22	8	33	25	31	24	91	56
030	CORENO AUSONIO	50	33	12	5	10	9	10	9	60	42
031	ESPERIA	204	141	74	44	77	69	74	66	281	210
032	FALVATERRA	25	13	17	6	-	-	-	-	25	13
033	FERENTINO	402	277	104	56	122	80	112	75	524	357
034	FILETTINO	107	55	82	41	-	-	-	-	107	55
035	FIUGGI	218	160	86	65	17	14	15	13	235	174
036	FONTANA LIRI	81	58	28	22	6	2	2	1	87	60
037	FONTECHIARI	23	15	3	2	41	33	25	23	64	48
038	FROSINONE	1.112	752	273	186	116	89	87	68	1.228	841
039	FUONE	42	33	16	13	3	3	1	1	45	36
040	GALLINARO	19	10	5	3	5	3	3	3	24	13
041	GIULIANO DI ROMA	79	53	26	17	2	2	2	2	81	55
042	GUARCINO	92	51	43	20	25	17	21	14	117	68
043	ISOLA DEL LIRI	226	167	64	42	42	34	26	22	268	201
044	MONTE SAN GIOVANNI CAMPANO	255	195	75	52	125	103	104	90	380	298
045	MOROLO	70	56	26	18	4	4	3	3	74	60
046	PALIANO	159	116	39	28	5	5	5	5	164	121
047	PASTENA	41	20	9	2	5	4	4	4	46	24
048	PATRICA	99	56	29	15	1	1	1	1	100	57
049	PESCOSOLIDO	57	39	18	10	41	30	27	21	98	69
050	PICINISCO	198	107	164	85	27	18	18	14	225	125
051	PICO	88	70	49	37	38	35	31	28	126	105
052	PIEDIMONTE SAN GERMANO	48	36	12	8	18	14	14	10	66	50
053	PIGLIO	137	86	36	18	3	3	3	3	140	89
054	PIGNATARO INTERANNA	68	45	19	10	54	44	43	37	122	89
055	POFI	113	72	31	18	47	39	36	32	160	111
056	PONTECORVO	346	246	159	92	76	49	67	42	422	295
057	POSTA FIBRENO	37	24	13	8	49	35	47	33	86	59
058	RIPI	135	95	57	39	96	80	62	57	231	175
059	ROCCA D'ARCE	23	15	4	3	14	9	5	3	37	24
060	ROCCASECCA	217	144	92	63	37	27	29	24	254	171
061	SAN BIAGIO SARACINISCO	46	23	25	13	15	10	15	10	61	33
062	SAN DONATO VAL DI COMINO	89	53	29	18	32	26	27	24	121	79
063	SAN GIORGIO A LIRI	71	46	38	22	34	27	25	22	105	73
064	SAN GIOVANNI INCARICO	94	69	43	33	6	5	5	4	100	74
065	SANT'AMBROGIO SUL GARIGLIANO	50	32	16	10	39	23	37	21	89	55
066	SANT'ANDREA DEL GARIGLIANO	80	56	40	28	159	105	146	96	239	161
067	SANT'APOLLINARE	55	41	15	12	54	34	53	34	109	75
068	SANT'ELIA FIHERAPIDO	116	79	34	18	125	95	102	82	241	174
069	SANTOPADRE	29	17	15	9	29	18	28	18	58	35
070	SAN VITTORE DEL LAZIO	75	47	37	19	97	55	83	47	172	102
071	SERRONE	124	63	82	31	3	1	2	1	127	64
072	SETTEFRATI	35	26	4	1	8	5	4	2	43	31
073	SGURGOLA	45	36	7	5	8	7	3	3	53	43
074	SORA	416	314	105	77	198	166	173	153	614	480
075	STRANGOLAGALLI	86	61	35	27	29	23	23	19	115	84
076	SUPINO	95	63	22	17	65	43	56	38	160	106
077	TERELLE	27	19	5	4	81	66	78	63	108	85
078	TORRE CAJETANI	87	51	52	29	-	-	-	-	87	51
079	TORRICE	105	76	32	22	232	176	225	172	337	252
080	TREVI NEL LAZIO	81	49	29	8	1	1	1	1	82	50
081	TRIVIGLIANO	112	61	64	30	7	5	4	3	119	66

Segue TAV. 5 — Popolazione residente temporaneamente assente per sesso, luogo di presenza e motivo dell'assenza

Codice dei Comuni	COMUNI	IN ALTRI COMUNI				ALL'ESTERO				TOTALE	
		Totale		di cui per motivi di lavoro		Totale		di cui per motivi di lavoro		MF	M
		MF	M	MF	M	MF	M	MF	M		
082	VALLECORSA	101	77	28	22	17	12	15	10	118	89
083	VALLEMAIO	26	14	7	2	7	7	6	6	33	21
084	VALLEROTONDA	45	27	28	15	13	9	8	8	58	36
085	VEROLI	500	283	223	87	133	106	110	89	633	389
086	VICALVI	33	16	9	3	25	16	25	16	58	32
087	VICO NEL LAZIO	97	70	52	35	1	-	-	-	98	70
088	VILLA LATINA	38	18	15	3	10	6	5	4	48	24
089	VILLA SANTA LUCIA	52	30	14	7	38	22	36	21	90	52
090	VILLA SANTO STEFANO	60	38	23	17	-	-	-	-	60	38
091	VITICUSO	47	27	32	16	30	27	29	26	77	54
	TOTALE PROVINCIA	11.357	7.663	4.135	2.447	3.836	2.828	3.236	2.471	15.193	10.491

Tav. 6 — Popolazione residente in età da 14 anni in poi attiva e non attiva per sesso

Codice del Comune	C O M U N I	POPOLAZIONE ATTIVA						POPOLAZIONE NON ATTIVA		T O T A L E	
		In condizione professionale		In cerca di prima occupazione		Totale		MF	M	MF	M
		MF	M	MF	M	MF	M				
		MF	M	MF	M	MF	M	MF	M	MF	M
001	ACQUAFONDATA	207	110	8	3	215	113	172	55	387	168
002	ACUTO	504	418	41	27	545	445	855	218	1.400	663
003	ALATRI	6.366	5.034	627	448	6.993	5.482	8.165	2.072	15.158	7.554
004	ALVITO	1.396	826	86	38	1.482	864	1.270	408	2.752	1.272
005	AMASENO	1.495	926	151	80	1.646	1.006	1.276	422	2.922	1.428
006	ANAGNI	5.551	4.222	609	387	6.160	4.609	6.065	1.543	12.225	6.152
007	AQUINO	1.084	804	98	71	1.182	875	1.629	506	2.811	1.381
008	ARCE	1.834	1.313	196	119	2.030	1.432	2.800	892	4.830	2.324
009	ARBARA	671	588	69	43	740	631	1.108	287	1.848	918
010	ARPINO	2.915	1.781	243	163	3.158	1.944	3.055	1.056	6.213	3.000
011	ATINA	1.451	970	220	146	1.671	1.116	1.867	581	3.538	1.697
012	AUSONIA	800	572	55	37	855	609	1.203	350	2.058	959
013	BELMONTE CASTELLO	307	231	25	13	332	244	354	101	686	345
014	BOVILLE ERNICA	2.488	2.104	236	171	2.724	2.275	3.458	859	6.182	3.134
015	BROCCOCELLA	705	456	27	15	732	471	548	162	1.280	633
016	CAMPOLI APPENNINO	581	402	37	21	618	423	574	182	1.192	605
017	CASALATTICO	157	95	20	13	177	108	232	88	409	196
018	CASALVIERI	1.032	676	118	77	1.150	753	1.506	472	2.656	1.225
019	CASSINO	7.466	5.555	712	487	8.178	6.042	10.120	2.950	18.298	8.992
020	CASTELLIRI	893	645	83	49	976	694	1.012	295	1.988	989
021	CASTELNUOVO PARANO	286	186	34	23	320	209	350	102	670	311
022	CASTROCCIELO	954	651	95	57	1.049	708	1.260	394	2.309	1.102
023	CASTRO DEI VOLSCI	1.382	1.136	128	91	1.510	1.227	2.446	689	3.956	1.916
024	CECCANO	5.566	4.465	614	385	6.180	4.850	8.097	2.199	14.277	7.049
025	CEPRANO	2.240	1.816	252	158	2.492	1.974	3.524	984	6.016	2.958
026	CERVARO	1.540	1.010	181	115	1.721	1.125	2.139	752	3.860	1.877
027	COLFELICE	471	341	39	25	510	366	706	207	1.216	573
028	COLLEFARDO	230	176	30	26	260	202	449	165	709	367
029	COLLE SAN MAGNO	321	244	34	22	355	266	601	193	956	459
030	CORENO AUSONIO	475	346	51	27	526	373	834	272	1.360	645
031	ESPERIA	1.603	970	188	111	1.791	1.081	2.023	774	3.814	1.855
032	FALVATERRA	235	165	7	2	242	167	242	58	484	225
033	FERENTINO	5.281	3.806	606	377	5.887	4.183	6.191	1.756	12.078	5.939
034	FILETTINO	229	202	13	9	242	211	317	60	559	271
035	FIUGGI	1.907	1.545	209	163	2.116	1.708	2.681	623	4.797	2.331
036	FONTANA LIRI	945	709	143	85	1.088	794	1.502	439	2.590	1.233
037	FONTECHIARI	517	308	38	24	555	332	419	154	974	486
038	FROSINONE	12.517	9.473	936	593	13.453	10.066	15.177	3.923	28.630	13.989
039	FUMONE	552	481	42	35	594	516	847	216	1.441	732
040	GALLINARO	382	235	34	19	416	254	470	150	886	404
041	GIULIANO DI RCMA	454	407	117	83	571	490	1.013	266	1.584	756
042	GUARCINO	521	450	93	61	614	511	1.088	319	1.702	830
043	ISOLA DEL LIRI	3.893	2.762	496	278	4.389	3.040	5.263	1.619	9.652	4.659
044	MORTE SAN GIOVANNI CAMPANO	3.028	2.479	381	293	3.409	2.772	4.717	1.349	8.126	4.121
045	MOROLO	668	538	109	64	777	602	1.355	466	2.132	1.068
046	PALIANO	2.192	1.742	201	112	2.393	1.854	2.527	626	4.920	2.480
047	PASTENA	950	508	19	14	969	522	597	226	1.566	748
048	PATRICA	690	537	63	31	753	568	1.020	291	1.773	859
049	PESCOSOLIDO	559	381	25	21	584	402	708	235	1.292	637
050	PICINISCO	555	315	36	19	591	334	568	233	1.159	567
051	PICO	968	704	128	92	1.096	796	1.416	456	2.512	1.252
052	PIEDIMONTE SAN GERMANO	858	635	84	43	942	678	1.341	416	2.283	1.094
053	PIGLIO	1.271	1.053	115	87	1.386	1.140	1.909	497	3.295	1.637
054	PIGNATARO INTERAMNA	650	419	71	43	721	462	800	283	1.521	745
055	POFI	1.761	1.130	109	66	1.870	1.196	1.534	469	3.404	1.665
056	PONTECORVO	3.570	2.648	418	283	3.988	2.931	4.686	1.317	8.674	4.248
057	POSTA FIBRENO	433	324	21	15	454	339	679	214	1.133	553
058	RIPI	1.910	1.353	102	66	2.012	1.419	2.270	674	4.282	2.093
059	ROCCA D'ARCE	275	228	47	40	322	268	540	153	862	421
060	ROCCASECCA	1.730	1.299	195	112	1.925	1.411	2.893	880	4.818	2.291
061	SAN BIAGIO SABACINISCO	164	100	32	21	196	121	259	98	455	219
062	SAN DONATO VAL DI COHINO	813	522	86	53	899	575	1.223	380	2.122	955
063	SAN GIORGIO A LIRI	877	569	73	45	950	614	1.001	301	1.951	915
064	SAN GIOVANNI INCARICO	853	671	149	108	1.002	779	1.509	412	2.511	1.191
065	SANT'AMBROGIOSUL GARIGLIANO	220	165	46	25	266	190	509	174	775	364
066	SANT'ANDREA DEL GARIGLIANO	598	365	77	52	675	417	761	270	1.436	687
067	SANT'APOLLINARE	660	389	70	45	730	434	872	307	1.602	741
068	SANT'ELIA FIUMERAPIDO	1.562	1.150	200	116	1.762	1.266	1.985	589	3.747	1.855
069	SANTOPADRE	750	475	74	43	824	518	754	304	1.578	822
070	SAN VITTORE DEL LAZIO	695	472	59	42	754	514	829	258	1.583	772
071	SEBRONE	727	583	93	56	820	639	1.004	264	1.824	903
072	SETTEPRATI	333	197	47	29	380	226	423	134	803	360
073	SGURGOLA	670	583	88	61	758	644	1.375	423	2.133	1.067
074	SORA	8.730	5.843	895	484	9.625	6.327	8.926	2.626	18.551	8.953
075	STRANGOLAGALLI	675	527	47	33	722	560	862	246	1.584	806
076	SUPINO	1.041	866	126	93	1.167	959	1.890	571	3.057	1.530
077	TERELLE	495	312	25	15	520	327	357	102	877	429
078	TORRE CAJETANI	312	266	33	26	345	292	463	107	808	399
079	TORRICE	1.654	1.173	90	69	1.744	1.242	1.612	439	3.356	1.681
080	TREVI NEL LAZIO	501	429	74	57	575	486	1.011	284	1.586	770
081	TRIVIGLIANO	401	338	22	16	423	354	518	104	941	458

Segue Tav. 6 — Popolazione residente in età da 14 anni in poi attiva e non attiva per sesso

Codice dei Comuni	C O M U N I	P O P O L A Z I O N E A T T I V A						P O P O L A Z I O N E N O N A T T I V A		T O T A L E	
		In condizione professionale		In cerca di prima occupazione		T o t a l e		MF	M	MF	M
		MF	M	MF	M	MF	M				
082	VALLECORSÀ	1.135	857	101	78	1.236	935	1.683	500	2.919	1.435
083	VALLEMAIO	375	230	38	19	413	249	470	172	883	421
084	VALLEROTONDA	665	403	108	52	773	455	990	362	1.763	817
085	VEROLI	5.482	4.256	399	276	5.881	4.532	6.761	1.789	12.642	6.321
086	VICALVI	208	153	22	7	230	160	304	102	534	262
087	VICO NEL LAZIO	523	438	78	36	601	474	843	233	1.444	707
088	VILLA LATINA	448	262	22	15	470	277	456	161	926	438
089	VILLA SANTA LUCIA	729	539	47	28	776	567	868	212	1.644	779
090	VILLA SANTO STEFANO	612	376	83	47	695	423	624	198	1.319	621
091	VITICUSO	231	139	18	10	249	149	233	83	482	232
	TOTALE PROVINCIA	135.611	99.553	13.487	8.635	149.098	108.188	175.843	50.803	324.941	158.991

Tav. 7 — Popolazione residente attiva in condizione

Codice dei Comuni	C O M U N I	AGRICOLTURA, FORESTE, CACCIA E PESCA		INDUSTRIE ESTRATTIVE E MANIFATTURIERE		INDUSTRIE DELLE COSTRUZIONI E DELL'INSTALLAZIONE DI IMPIANTI		ENERGIA ELETTRICA, GAS E ACQUA		COMMERCIO	
		MF	M	MF	M	MF	M	MF	M	MF	M
		001	ACQUAFONDATA	126	46	9	5	43	40	-	-
002	ACUTO	97	93	158	133	91	91	1	1	51	28
003	ALATRI	1.396	1.061	1.243	962	1.509	1.498	24	24	755	544
004	ALVITO	721	315	159	122	223	223	6	6	96	51
005	ANASENO	1.022	531	108	94	168	168	1	-	76	46
006	ANAGNI	1.327	844	2.013	1.714	658	654	32	31	443	280
007	AQUINO	333	200	224	175	159	158	8	8	94	52
008	ARCE	420	144	543	477	173	172	28	28	189	112
009	ARNARA	303	266	138	128	97	97	2	1	46	25
010	ARFINO	1.288	572	673	551	188	186	9	8	172	79
011	ATINA	419	207	351	273	196	194	6	5	203	117
012	AUSONIA	251	149	174	150	112	112	5	5	112	62
013	BELMONTE CASTELLO	101	54	43	36	95	94	10	10	12	7
014	BOVILLE ERNICA	607	373	165	134	1.347	1.335	1	1	181	116
015	BROCCOSTELLA	289	112	176	139	134	132	3	3	34	22
016	CAMPOLI APPENNINO	271	122	58	50	164	163	4	4	32	20
017	CASALATTICO	124	72	3	1	12	12	1	1	5	1
018	CASALVIERI	581	338	112	93	102	101	2	2	97	47
019	CASSINO	1.048	545	1.957	1.693	960	933	62	58	990	655
020	CASTELLIRI	302	153	239	213	185	185	2	2	68	33
021	CASTELNUOVO PARANO	149	78	50	44	30	29	1	1	30	18
022	CASTROCIELG	332	178	244	171	121	112	4	3	80	57
023	CASTRO DEI VOLSCI	458	361	182	162	184	183	3	3	151	90
024	CECCANO	380	279	2.151	1.791	1.248	1.244	54	54	456	257
025	CEPRANO	250	175	898	766	236	234	97	94	247	163
026	CEVARO	545	202	231	191	306	303	3	3	170	99
027	COLFELICE	151	66	111	98	78	78	-	-	40	24
028	COLLEPARDO	51	46	60	51	34	34	1	1	18	9
029	COLLE SAN MAGNO	148	114	56	49	24	23	4	4	36	22
030	CORENO AUSONIC	155	77	142	138	38	38	3	3	39	18
031	ESPERIA	909	440	192	139	166	166	19	18	106	57
032	FALVATERRA	102	55	67	57	19	18	3	3	5	3
033	FERENTINO	1.263	606	1.572	1.212	922	919	37	36	455	285
034	FILETTINO	83	80	22	21	34	34	1	1	38	22
035	FIUGGI	97	90	294	265	324	318	28	27	701	478
036	FONTANA LIRI	170	64	412	386	49	49	12	12	92	51
037	FORTE TECHARI	308	134	97	75	81	81	-	-	12	4
038	FROSINONE	480	349	3.267	2.614	1.186	1.171	93	88	2.034	1.416
039	FUMONE	206	168	59	51	193	192	1	1	47	33
040	GALLINARO	262	144	18	15	37	37	3	3	24	11
041	GIULIANO DI ROMA	109	104	100	89	86	86	1	1	39	29
042	GUARCINO	58	54	167	147	81	81	8	8	63	49
043	ISOLA DEL LIRI	232	99	2.102	1.551	279	276	11	11	371	206
044	MONTE SAN GIOVANNI CAMFANC	552	251	677	624	1.090	1.077	68	67	273	172
045	MOROLO	86	61	264	213	111	111	6	6	66	34
046	PALIANO	572	451	588	438	471	468	10	10	197	113
047	PASTENA	754	360	41	33	38	38	2	2	45	23
048	PATRICA	137	89	199	177	144	142	2	2	96	56
049	PESCOSOLIDO	241	117	66	51	148	147	2	2	46	24
050	PICINISCO	343	153	50	39	79	77	5	5	33	13
051	PICO	407	236	157	132	187	184	23	23	52	33
052	PIEDINONTE SAN GERMANO	252	132	119	102	229	226	6	6	79	35
053	PIGLIO	310	227	295	244	349	344	3	3	112	83
054	PIGNATARO INTERAMNA	331	154	124	110	89	87	3	3	35	22
055	POFI	870	379	232	185	345	343	5	5	86	46
056	PONTECORVO	1.414	1.016	628	498	430	426	24	24	271	159
057	POSTA FIBRENO	169	92	77	74	109	108	-	-	21	10
058	RIPI	986	585	282	239	214	212	31	30	160	99
059	ROCCA D'ARCE	96	65	73	73	15	15	3	3	16	10
060	ROCCASECCA	434	258	462	405	125	124	12	12	209	109
061	SAN BIAGIO SARACINISCO	71	32	16	7	38	38	1	1	18	7
062	SAN DONATO VAL DI COMINO	222	89	182	119	195	195	2	2	89	43
063	SAN GIORGIO A LIRI	281	125	197	139	137	137	4	4	143	92
064	SAN GIOVANNI INCARICO	215	136	246	227	108	108	36	35	99	49
065	SANT'AMBROGIOSULGARIGLIANO	60	38	41	36	52	52	-	-	20	11
066	SANT'ANDREA DEL GARIGLIANO	265	100	98	81	114	113	1	1	45	20
067	SANT'APOLLINARE	322	129	125	101	62	62	3	3	56	28
068	SANT'ELIA FIUMERAPIDO	374	141	382	366	377	376	20	20	151	80
069	SANTOPADRE	477	242	67	62	82	82	2	2	23	13
070	SAN VITTORE DEL LAZIO	274	122	139	126	105	104	4	4	48	25
071	SERRONE	258	196	192	165	89	88	3	3	73	55
072	SETTEFRATI	201	100	27	21	34	34	1	1	16	8
073	SGURGOLA	86	72	213	180	192	192	2	2	46	27
074	SORA	1.712	575	2.711	2.146	1.085	1.072	39	37	1.103	671
075	STRANGOLAGALLI	295	201	95	86	152	152	-	-	54	30
076	SUPINO	108	81	269	223	281	281	5	4	134	73
077	TARBELLE	296	136	49	46	90	90	2	2	28	11
078	TOBBE CAJETANI	62	61	46	45	91	91	1	1	33	25
079	TORRICE	856	497	233	197	293	289	-	-	80	45
080	TREVI NEL LAZIO	57	53	26	19	236	235	24	20	63	32
081	TRIVIGLIANO	134	129	63	51	71	70	3	3	43	27

professionale, per sesso e ramo di attività economica

TRASPORTI E COMUNICAZIONI		CREDITO E ASSICURAZIONE		SERVIZI		PUBBLICA AMMINISTRAZIONE		TOTALE		C O M U N I		Codice dei Comuni
MF	M	MF	M	MF	M	MF	M	MF	M			
7	4	1	1	5	4	8	7	207	110	ACQUAFONDATA	001	
25	25	4	4	42	23	35	20	504	418	ACUTO	002	
239	230	33	25	709	310	458	380	6.366	5.034	ALATRI	003	
30	28	5	5	69	30	87	46	1.396	826	ALVITO	004	
20	20	4	4	54	23	42	40	1.495	926	ANASENO	005	
134	128	43	37	600	285	301	249	5.551	4.222	ANAGNI	006	
105	100	5	5	118	71	38	35	1.084	804	AQUINO	007	
169	161	12	12	183	101	117	106	1.834	1.313	ARCE	008	
19	19	1	1	22	18	43	33	671	588	ARNABA	009	
91	84	17	11	357	187	120	103	2.915	1.781	ARPINO	010	
61	58	13	11	147	66	55	39	1.451	970	ATINA	011	
26	24	6	4	59	23	55	43	800	572	AUSONIA	012	
12	11	2	2	25	10	7	7	307	231	BELMONTE CASTELLO	013	
64	62	3	3	97	60	23	20	2.488	2.104	BOVILLE EBNICA	014	
30	30	-	-	30	10	9	8	705	456	BROCCOSTELLA	015	
19	19	-	-	16	8	17	16	581	402	CAMPOLI APPENNINO	016	
3	3	-	-	4	2	5	3	157	95	CASALATTICO	017	
22	21	-	-	75	42	41	32	1.032	676	CASALVIERI	018	
447	418	92	81	1.141	554	769	618	7.466	5.555	CASSINO	019	
23	22	2	1	53	20	19	16	893	645	CASTELLIRI	020	
9	8	-	-	11	2	6	6	286	186	CASTELNUOVO PARANO	021	
70	66	6	4	73	41	24	19	954	651	CASTROCIELO	022	
209	201	7	7	96	51	92	78	1.382	1.136	CASTRO DEI VOLSCI	023	
293	281	33	31	704	311	247	217	5.566	4.465	CECCANO	024	
176	167	13	13	200	101	123	103	2.240	1.816	CEPRANO	025	
107	100	6	5	121	65	51	42	1.540	1.010	CERVARO	026	
46	41	-	-	24	16	21	18	471	341	COLPELICE	027	
9	9	-	-	30	6	27	20	230	176	COLLEPARDO	028	
15	13	2	2	15	4	21	13	321	244	COLLE SAN MAGNO	029	
20	20	4	4	29	22	45	26	475	346	CORENO AUSONIO	030	
46	40	1	1	120	71	44	38	1.603	970	ESPERIA	031	
19	16	1	1	14	7	5	5	235	165	PALVATEERRA	032	
188	184	37	30	209	116	598	418	5.281	3.806	FERENTINO	033	
14	14	-	-	6	5	31	25	229	202	FILETTINO	034	
97	91	17	16	249	167	100	93	1.907	1.545	PIUGGI	035	
40	37	5	3	105	54	60	53	945	709	FONTANA LIRI	036	
4	4	-	-	6	3	9	7	517	308	FONTECHIARI	037	
745	678	264	234	2.271	1.024	2.177	1.899	12.517	9.473	FROSINONE	038	
14	13	-	-	19	11	13	12	552	481	FUMONE	039	
-	-	-	-	12	8	26	17	382	235	GALLINARO	040	
12	12	3	3	15	9	89	74	454	407	GIULIANO DI ROMA	041	
37	35	4	4	60	32	43	40	521	450	GUARCINO	042	
214	203	30	28	392	215	262	173	3.893	2.762	ISOLA DEL LIRI	043	
86	85	8	6	167	100	107	97	3.028	2.479	MONTESAN GIOVANNI CAMPANO	044	
28	28	1	1	35	27	71	57	668	538	MOROLO	045	
60	58	23	22	139	60	132	122	2.192	1.742	PALIANO	046	
30	29	-	-	24	9	16	14	950	508	PASTENA	047	
21	21	-	-	43	17	48	33	690	537	PATRICA	048	
11	8	-	-	28	16	17	16	559	381	PESCOSOLIDO	049	
4	3	2	2	15	5	24	18	555	315	PICINISCO	050	
27	26	5	4	32	12	78	54	968	704	PICO	051	
64	61	5	4	63	36	41	33	858	635	PIEDIMONTE SAN GERMANO	052	
61	59	6	6	80	38	55	49	1.271	1.053	PIGLIO	053	
13	13	1	-	41	20	13	10	650	419	PIGNATARO INTERANNA	054	
83	76	6	6	77	38	57	52	1.761	1.130	POPI	055	
105	102	28	25	523	268	147	130	3.570	2.648	PONTECORVO	056	
13	10	3	3	28	15	13	12	433	324	POSTA PIETRANO	057	
95	93	11	8	32	22	99	65	1.910	1.353	RIPI	058	
33	33	4	3	21	14	14	12	275	228	ROCCA D'ARCE	059	
242	232	16	15	159	80	71	64	1.730	1.299	ROCCA SECCA	060	
8	7	-	-	7	3	5	5	164	100	SAN BIAGIO SARACINISCO	061	
25	20	1	-	64	32	33	22	813	522	SAN DONATO VAL DI CORNINO	062	
25	23	4	3	66	30	20	16	877	569	SAN GIOBGIO A LIRI	063	
22	22	2	2	18	14	107	78	853	671	SAN GIOVANNI INCARICO	064	
8	8	-	-	34	17	5	3	220	165	SANT'AMBROGIO SUGARIGLIANO	065	
19	19	2	2	44	19	10	10	598	365	SANT'ANDREA DEL GARIGLIANO	066	
15	13	2	2	53	29	22	22	660	389	SANT'APOLLINARE	067	
43	42	7	5	174	87	34	33	1.562	1.150	SANT'ELIA FIUMERAPIDO	068	
12	11	6	6	68	45	13	12	750	475	SANTOPADRE	069	
41	40	3	2	47	19	34	30	695	472	SAN VITTORE DEL LAZIO	070	
27	25	3	2	31	10	51	39	727	583	SERRONE	071	
9	8	2	2	29	14	14	9	333	197	SETTEPRATI	072	
61	57	5	5	36	22	29	26	670	583	SGURGOLA	073	
329	316	84	78	1.045	471	622	477	8.730	5.843	SOBA	074	
20	20	2	2	39	19	18	17	675	527	STRANOGLAGALLI	075	
76	73	12	9	62	36	94	86	1.041	866	SUPINO	076	
7	7	-	-	11	9	12	11	495	312	TERELLE	077	
19	19	2	1	50	16	8	7	312	266	TORRE CAJETANI	078	
42	42	7	4	76	38	67	61	1.654	1.173	TORRICE	079	
13	12	4	4	21	12	57	42	501	429	TREVI NEL LAZIO	080	
34	31	5	3	21	3	27	21	401	338	TRIVIGLIANO	081	

Segue TAV. 7 — Popolazione residente attiva in condizione

Codice dei Comuni	C O M U N I	AGRICOLTURA, FORESTE, CACCIA E PESCA		INDUSTRIE ESTRATTIVE E MANIFATTURIERE		INDUSTRIE DELLE COSTRUZIONI E DELL'INSTALLAZIONE DI IMPIANTI		ENERGIA ELETTRICA, GAS E ACQUA		COMMERCIO	
		MF	M	MF	M	MF	M	MF	M	MF	M
082	VALLECORSIA	493	308	149	136	195	195	3	3	151	93
083	VALLEMAIO	203	84	41	31	70	67	1	1	27	22
084	VALLEROTONDA	204	61	56	48	142	141	4	4	149	66
085	VEROLI	1.625	1.146	928	786	1.234	1.220	14	13	607	408
086	VICALVI	95	54	21	19	31	31	5	5	9	4
087	VICO NEL LAZIO	70	64	108	83	177	176	-	-	41	26
088	VILLA LATINA	275	121	43	41	46	46	1	1	37	24
089	VILLA SANTA LUCIA	297	147	89	86	193	192	1	1	50	29
090	VILLA SANTO STEFANO	353	171	86	73	68	68	4	4	33	14
091	VITICUSO	102	38	11	7	73	73	-	-	20	8
	TOTALE PROVINCIA	36.221	20.235	32.323	26.616	22.658	22.453	985	953	14.204	8.808

professionale, per sesso e ramo di attività economica

TRASPORTI E COMUNICAZIONI		CREDITO E ASSICURAZIONE		SERVIZI		PUBBLICA AMMINISTRAZIONE		TOTALE		C O M U N I	Codice dei Comuni
MF	M	MF	M	MF	M	MF	M	MF	M		
43	42	5	5	63	42	33	33	1.135	857	VALLECORSA	082
8	7	1	1	10	6	14	11	375	230	VALLEHAIO	083
22	20	4	3	24	13	60	47	665	403	VALLEROTONDA	084
247	238	29	24	656	297	142	124	5.482	4.256	VEROLI	085
13	13	2	2	18	12	14	13	208	153	VICALVI	086
26	25	1	1	48	23	52	40	523	438	VICO NEL LAZIO	087
7	7	-	-	35	18	4	4	448	262	VILLA LATINA	088
48	44	2	2	18	11	31	27	729	539	VILLA SANTA LUCIA	089
17	16	1	1	42	22	8	7	612	376	VILLA SANTO STEFANO	090
4	3	-	-	14	6	7	4	231	139	VITICUSO	091
6.196	5.867	993	869	13.018	6.360	9.013	7.392	135.611	99.553	TOTALE PROVINCIA	

PROVINCIA DI FROSINONE

Tav. 8 — Popolazione residente attiva in condizione professionale per sesso, settore di attività economica e posizione nella professione

A - TOTALE

Codice dei Comuni	C O M U N I	P O S I Z I O N E N E L L A P R O F E S S I O N E									
		Imprenditori e liberi professionisti		Lavoratori in proprio		Dirigenti e impiegati		Lavoratori dipendenti		Coadiuvanti	
		MF	M	MF	M	MF	M	MF	M	MF	M
001	ACQUAFONDATA	2	1	132	50	20	12	52	47	1	-
002	ACUTO	3	3	123	99	64	33	308	278	6	5
003	ALATRI	112	106	1.809	1.436	819	549	3.329	2.819	297	124
004	ALVITO	24	24	616	365	132	83	356	306	268	48
005	AMASENO	2	2	504	396	57	41	534	410	398	77
006	ANAGNI	86	83	1.377	974	942	634	2.964	2.487	182	44
007	AQUINO	10	9	339	261	187	141	432	364	116	29
008	ARCE	22	21	591	291	351	263	829	732	41	6
009	ARNARA	3	3	275	239	40	28	280	265	73	53
010	ARPINO	27	27	1.505	755	429	284	845	702	109	13
011	ATINA	48	43	632	372	178	115	514	416	79	24
012	AUSONIA	10	10	296	192	88	61	368	300	38	9
013	BELMONTE CASTELLO	-	-	115	63	25	18	163	146	4	4
014	BOVILLE ERNICA	35	34	662	445	94	61	1.609	1.524	88	40
015	BROCCOSTELLA	6	6	346	151	25	16	319	279	9	4
016	CAMPOLI APENNINO	3	3	254	127	38	32	249	232	37	8
017	CASALATICO	-	-	136	80	9	5	12	10	-	-
018	CASALVIERI	13	13	743	466	104	70	145	120	27	7
019	CASSINO	221	205	1.741	1.160	1.969	1.415	3.255	2.715	280	60
020	CASTELLIRI	10	10	429	238	56	39	389	356	9	2
021	CASTELNUOVO PARANO	5	4	120	56	12	11	145	114	4	1
022	CASTROCIELO	8	8	293	189	132	89	446	351	75	14
023	CASTRO DEI VOLSCI	17	16	539	424	207	163	546	504	73	29
024	CECCANO	58	55	828	628	652	475	3.887	3.252	141	55
025	CEPRANO	38	35	441	329	424	319	1.272	1.105	65	28
026	CERVARO	22	17	662	321	186	137	582	517	88	18
027	COLFELICE	3	3	124	77	45	33	266	224	33	4
028	COLLEPARDO	-	-	67	54	33	25	128	96	2	1
029	COLLE SAN MAGNO	2	2	152	115	29	15	127	109	11	3
030	CORENO AUSONIO	18	18	204	117	57	40	178	167	18	4
031	ESPERIA	15	15	588	327	111	84	755	501	134	43
032	FALVATERRA	1	1	70	40	23	16	103	88	38	20
033	FERENTINO	28	26	1.602	913	663	450	2.846	2.395	142	22
034	FILETINO	-	-	91	74	27	21	108	105	3	2
035	FIUGGI	119	79	419	340	272	205	962	868	135	53
036	PONTANA LIRI	22	17	247	122	249	190	401	374	26	6
037	FONTECHIARI	7	6	211	122	26	19	156	136	117	25
038	FROSINONE	291	279	1.951	1.545	4.284	2.967	5.641	4.565	350	117
039	FUMONE	3	3	202	170	22	18	292	278	33	12
040	GALLINARO	4	4	288	158	24	17	65	56	1	-
041	GIULIANO DI ROMA	2	2	145	132	78	63	226	210	3	-
042	GUARCINO	13	13	119	109	100	77	278	247	11	4
043	ISOLA DEL LIRI	81	75	743	479	689	461	2.311	1.736	69	11
044	MONTE SAN GIOVANNI CAMPANO	45	43	789	413	255	194	1.916	1.816	23	13
045	MOROLO	51	28	73	60	85	69	452	381	7	-
046	PALIANO	34	29	514	396	255	194	1.291	1.087	98	36
047	PASTENA	4	4	415	324	33	19	108	94	390	67
048	PATRICA	15	14	138	100	84	58	422	357	31	8
049	PESCOSOLIDO	9	7	238	125	40	30	240	207	32	12
050	PIGINISCO	5	5	270	150	36	25	140	119	104	16
051	PICO	5	4	455	275	84	56	417	367	7	2
052	PIEDIMONTE SAN GERMANO	4	3	335	189	99	71	414	371	6	1
053	PIGLIC	19	19	212	180	96	62	928	784	16	8
054	PIGNATARO INTERANNA	3	3	232	142	51	33	345	239	19	2
055	POPI	11	10	536	346	70	46	772	652	372	76
056	PONTECORVO	41	40	1.321	1.111	473	313	1.258	990	477	194
057	POSTA FIBRENO	3	3	73	49	44	30	308	242	5	-
058	RIPI	19	15	813	625	114	75	573	519	391	119
059	ROCCA D'ARCE	6	6	94	72	56	47	107	102	12	1
060	ROCCASECCA	30	26	588	373	313	245	714	635	85	20
061	SAN BIAGIO SARACINISCO	2	2	91	41	12	8	55	48	4	1
062	SAN DONATO VAL DI COHIMO	12	10	362	170	75	50	322	278	42	14
063	SAN GIORGIO A LIRI	23	20	423	239	66	42	321	257	44	11
064	SAN GIOVANNI INCARICO	6	6	288	171	113	83	438	409	8	2
065	SANT'AMBROGIOSUL GARIGLIANO	5	5	47	35	27	16	133	108	8	1
066	SANT'ANDREA DEL GARIGLIANO	4	4	252	116	35	20	281	225	26	-
067	SANT'APOLLINARE	6	6	340	172	58	39	215	166	41	6
068	SANT'ELIA FIUGERAPIDO	21	19	477	265	128	88	887	769	49	9
069	SANTOPADRE	3	3	467	245	80	56	174	161	26	10
070	SAN VITTORE DEL LAZIO	9	9	214	144	73	49	343	259	56	11
071	SEBBONE	8	7	195	155	67	50	423	356	34	15
072	SETTEFRATI	4	2	150	94	31	21	80	67	68	13
073	SGURGOLA	10	9	159	123	71	53	426	396	4	2
074	SORA	244	234	2.751	1.477	1.596	1.051	3.743	2.965	396	116
075	STRANGOLAGALLI	5	5	304	244	44	34	236	223	86	21
076	SUPINO	24	19	261	180	153	122	587	539	16	6
077	TERELLE	8	4	187	118	17	16	167	158	116	16
078	TORRE CAJETANI	7	6	69	62	22	18	205	172	9	8
079	TORRICE	19	18	631	475	112	80	591	522	301	78
080	TREVI NEL LAZIO	8	8	113	90	64	46	294	274	22	11
081	TRIVIGLIANO	13	13	149	130	38	29	187	157	14	9

Segue TAV. 8 — Popolazione residente attiva in condizione professionale per sesso, settore di attività economica e posizione nella professione

A - TOTALE

Codice dei Comuni	C O M U N I	P O S I Z I O N E N E L L A P R O F E S S I O N E									
		Imprenditori e liberi professionisti		Lavoratori in proprio		Dirigenti e impiegati		Lavoratori dipendenti		Coadiuvanti	
		MF	M	MF	M	MF	M	MF	M	MF	M
082	VALLECORSIA	9	8	472	341	98	78	453	403	103	27
083	VALLEMAIO	4	3	162	92	19	14	141	117	49	4
084	VALLEROTONDA	7	7	336	135	43	31	259	224	20	6
085	VEROLI	114	107	1.712	1.324	578	365	2.655	2.321	423	139
086	VICALVI	6	6	73	50	29	22	78	71	22	4
087	VICO NEL LAZIO	9	8	112	93	55	36	341	296	6	5
088	VILLA LATINA	10	10	232	164	28	19	59	50	119	19
089	VILLA SANTA LUCIA	4	4	164	120	49	41	400	356	112	18
090	VILLA SANTO STEFANO	3	3	225	123	36	21	247	217	101	12
091	VITICUSO	-	-	98	46	8	4	111	89	14	-
	TOTALE PROVINCIA	2.305	2.105	41.343	27.165	19.985	13.964	63.930	54.121	8.048	2.198

segue TAV. 8 — Popolazione residente attiva in condizione professionale per sesso, settore di attività economica e posizione nella professione

B - AGRICOLTURA, FORESTE, CACCA E PESCA

Codice dei Comuni	C O M U N I	P O S I Z I O N E N E L L A P R O F E S S I O N E									
		Imprenditori e liberi professionisti		Lavoratori in proprio		Dirigenti e impiegati		Lavoratori dipendenti		Coadiuvanti	
		MF	M	MF	M	MF	M	MF	M	MF	M
001	ACQUAFONDATA	-	-	123	45	-	-	2	1	1	-
002	ACUTO	-	-	49	49	-	-	46	42	2	-
003	ALATRI	3	3	1.100	895	2	1	96	89	195	73
004	ALVITO	1	1	425	232	2	2	50	41	243	39
005	AMASENO	-	-	398	323	-	-	241	138	383	70
006	ANAGNI	3	2	1.015	690	14	12	195	122	100	18
007	AQUINO	-	-	214	167	1	1	15	7	103	25
008	ARCE	-	-	357	122	1	1	42	18	20	3
009	ARNARA	-	-	211	195	-	-	26	23	66	48
010	ARPINO	1	1	1.198	558	-	-	7	6	82	7
011	ATINA	4	2	382	193	-	-	6	3	27	9
012	AUSONIA	-	-	184	116	-	-	44	28	23	5
013	BELMONTE CASTELLO	-	-	98	51	-	-	-	-	3	3
014	BOVILLE ERNICA	1	1	468	305	3	3	77	36	58	28
015	BROCCOSTELLA	-	-	284	109	-	-	5	3	-	-
016	CAMPOLI APPENNINO	1	1	225	103	1	1	17	13	27	4
017	CASALATTICO	-	-	124	72	-	-	-	-	-	-
018	CASALVIERI	1	1	565	332	-	-	15	5	-	-
019	CASSINO	3	2	808	434	8	8	131	81	98	20
020	CASTELLIRI	-	-	295	151	1	-	6	2	-	-
021	CASTELNUOVO PARANO	-	-	95	42	1	1	53	35	-	-
022	CASTROCELEO	1	1	234	145	-	-	33	23	64	9
023	CASTRO DEI VOLSCI	-	-	406	334	1	1	7	7	44	19
024	CECCANO	1	-	315	241	3	1	39	29	22	8
025	CEPRANO	-	-	206	151	2	2	23	15	19	7
026	CERVARO	1	1	450	172	-	-	42	24	52	5
027	COLFELICE	1	1	80	44	-	-	45	19	25	2
028	COLLEFARDO	-	-	47	42	1	1	3	3	-	-
029	COLLE SAN MAGNO	2	2	121	93	-	-	22	18	3	-
030	CORENO AUSONIO	-	-	144	73	-	-	4	3	7	1
031	ESPERIA	-	-	474	247	2	2	315	152	118	39
032	FALVATERRA	-	-	64	35	-	-	1	1	37	19
033	FERENTINO	-	-	1.070	528	2	1	81	65	110	12
034	FILETTINO	-	-	34	32	1	1	48	47	-	-
035	FIUGGI	-	-	88	82	1	1	3	3	5	4
036	FONTANA LIRI	-	-	160	58	1	1	6	5	3	-
037	FONTECHIARI	-	-	174	97	-	-	20	14	114	23
038	FROSINONE	3	2	339	270	28	22	41	38	69	17
039	FUMONE	-	-	167	147	-	-	10	10	29	11
040	GALLINARO	-	-	255	139	-	-	7	5	-	-
041	GIULIANO DI ROMA	-	-	101	97	-	-	8	7	-	-
042	GUARCINO	-	-	48	45	-	-	9	8	1	1
043	ISOLA DEL LIRI	2	2	205	85	-	-	19	12	6	-
044	MONTE SAN GIOVANNI CAMEANO	-	-	498	218	3	3	48	29	3	1
045	MOROLE	-	-	34	29	-	-	50	32	2	-
046	PALIANO	4	3	311	250	9	8	212	176	36	14
047	PASTENA	1	1	362	286	-	-	9	6	382	67
048	PATRICA	-	-	81	67	-	-	39	19	17	3
049	PESCOSOLIDO	-	-	184	93	-	-	26	12	31	12
050	PICINISCO	-	-	225	123	1	1	19	13	98	16
051	PICO	-	-	370	218	-	-	36	18	1	-
052	PIEDIMONTE SAN GERMANO	-	-	228	122	-	-	23	10	1	-
053	PIGLIC	-	-	109	95	5	3	195	128	1	1
054	PIGNATARO INTERAMNA	-	-	179	101	-	-	137	52	15	1
055	POPI	1	-	429	271	1	1	99	41	340	66
056	PONTECORVO	3	3	920	792	5	5	93	67	393	149
057	POSTA FIBRENO	-	-	42	29	-	-	123	63	4	-
058	RIPI	1	1	596	453	1	1	53	32	335	98
059	ROCCA D'ARCE	2	2	78	60	-	-	6	3	10	-
060	ROCCASECCA	1	1	361	211	7	7	40	32	25	7
061	SAN BIAGIO SARACINISCO	-	-	70	31	-	-	1	1	-	-
062	SAN DONATO VAL DI COMINO	-	-	197	78	2	2	8	4	15	5
063	SAN GIORGIO A LIRI	-	-	265	114	-	-	12	10	4	1
064	SAN GIOVANNI INCARICO	-	-	195	127	-	-	17	8	3	1
065	SANT'AMBROGIOSULGARIGLIANO	-	-	29	22	-	-	27	16	4	-
066	SANT'ANDREA DEL GARIGLIANO	-	-	211	88	-	-	31	12	23	-
067	SANT'APOLLINARE	-	-	251	111	-	-	48	18	23	-
068	SANT'ELIA FIUMERAPIDO	-	-	275	108	1	1	72	29	26	3
069	SANTOPADRE	-	-	438	227	-	-	14	5	25	10
070	SAN VITTORE DEL LAZIO	-	-	129	78	2	1	98	37	45	6
071	SERRONE	-	-	114	91	-	-	124	98	20	7
072	SETTEFRATI	-	-	122	76	-	-	12	11	67	13
073	SGURGOLA	1	1	77	65	-	-	8	6	-	-
074	SORA	5	3	1.513	529	8	5	54	25	132	13
075	STRANGOLAGALLI	-	-	228	183	-	-	4	4	63	14
076	SUPINO	-	-	97	74	1	1	6	5	4	1
077	TERELLE	-	-	177	115	-	-	7	6	112	15
078	TORRE CAJETANI	1	1	53	52	-	-	1	1	7	7
079	TORBICE	-	-	538	411	-	-	33	13	285	73
080	TREVI NEL LAZIO	-	-	56	52	-	-	1	1	-	-
081	TRIVIGLIANO	2	2	110	105	-	-	17	17	5	5

Segue TAV. 8 — *Popolazione residente attiva in condizione professionale per sesso, settore di attività economica e posizione nella professione*

B - AGRICOLTURA, FORESTE, CACCIA E PESCA

Codice dei Comuni	C O M U N I	P O S I Z I O N E N E L L A P R O F E S S I O N E									
		Imprenditori e liberi professionisti		Lavoratori in proprio		Dirigenti e impiegati		Lavoratori dipendenti		Coadiuvanti	
		MF	M	MF	M	MF	M	MF	M	MF	M
082	VALLECORSA	-	-	338	248	2	-	82	44	71	16
083	VALLENATO	-	-	133	66	1	-	24	14	45	4
084	VALLEBOTONDA	-	-	175	53	-	-	29	8	-	-
085	VEBOLI	5	5	1.126	885	2	2	214	185	278	69
086	VICALVI	-	-	58	40	-	-	16	11	21	3
087	VICO NEL LAZIO	-	-	53	47	1	1	16	16	-	-
088	VILLA LATINA	-	-	166	103	-	-	1	1	108	17
089	VILLA SANTA LUCIA	2	2	126	94	2	2	63	31	104	18
090	VILLA SANTO STEFANO	-	-	182	100	1	-	72	59	98	12
091	VITICUSO	-	-	80	36	-	-	8	2	14	-
	TOTALE PROVINCIA	58	48	26.389	16.168	131	107	4.188	2.632	5.455	1.280

Segue TAV. 8 — Popolazione residente attiva in condizione professionale per sesso, settore di attività economica e posizione nella professione

C - INDUSTRIE

Codice dei Comuni	C O M M U N I	P O S I Z I O N E N E L L A P R O F E S S I O N E									
		Imprenditori e liberi professionisti		Lavoratori in proprio		Dirigenti e impiegati		Lavoratori dipendenti		Coadiuvanti	
		MF	M	MF	M	MF	M	MF	M	MF	M
001	ACQUAFONDATA	-	-	2	1	5	3	45	41	-	-
002	ACUTO	-	-	27	25	7	6	214	192	2	2
003	ALATRI	42	42	240	214	72	60	2.400	2.151	22	17
004	ALVITO	11	11	100	75	18	18	254	243	5	4
005	ABASENO	-	-	41	31	3	3	231	226	2	2
006	ABAGNI	39	39	123	116	257	207	2.274	2.032	10	5
007	AQUINO	5	5	51	49	19	16	313	270	3	1
008	ARCE	11	10	74	61	85	78	572	528	2	-
009	ARBARA	1	1	27	25	5	3	201	194	3	3
010	ARPINO	10	10	130	96	78	71	644	566	8	2
011	ATINA	19	19	87	73	42	34	395	345	10	1
012	AUSONIA	6	6	35	30	10	9	239	221	1	1
013	BELMONTE CASTELLO	-	-	5	5	4	3	138	131	1	1
014	BOVILLE EBNICA	18	18	46	43	15	13	1.429	1.395	5	1
015	BROCCOSTELLA	2	2	32	23	2	2	274	246	3	1
016	CAMPOLI APPENNINO	1	1	12	11	9	9	202	194	2	2
017	CASALATTICO	-	-	3	3	2	1	11	10	-	-
018	CASALVIERI	8	8	75	71	13	13	103	97	17	7
019	CASSINO	76	75	286	242	367	323	2.221	2.030	29	14
020	CASTELLIRI	10	10	56	49	15	14	342	326	3	1
021	CASTELNUOVO PARANO	2	2	3	1	1	1	75	70	-	-
022	CASTROCIELO	6	6	19	15	15	9	328	256	1	-
023	CASTRO DEI VOLSCI	2	2	25	23	12	12	329	310	1	1
024	CECCANO	13	13	204	199	115	94	3.096	2.766	25	17
025	CEPRANO	7	7	72	66	153	132	992	884	7	5
026	CERVAÑO	5	4	79	64	32	24	419	403	5	2
027	COLFELICE	-	-	11	9	12	10	166	157	-	-
028	COLLEPARDO	-	-	4	4	8	7	83	75	-	-
029	COLLE SAN MAGNO	-	-	12	8	4	3	66	63	2	2
030	CCRENO AUSONIO	15	15	17	16	7	6	142	140	2	2
031	ESPERIA	5	5	37	30	20	16	311	269	4	3
032	FALVATEBRA	-	-	2	2	4	4	82	71	1	1
033	FEBENTINO	10	10	121	107	134	91	2.263	1.958	3	1
034	FILETTINO	-	-	14	14	4	4	38	37	1	1
035	FIUGGI	7	7	97	91	58	48	481	461	3	3
036	PONTANA LIRI	5	5	25	22	106	101	335	319	2	-
037	PONTECHIARI	4	4	28	22	20	15	124	113	2	2
038	FROSINONE	61	59	540	491	637	539	3.272	2.763	36	21
039	FUMONE	1	1	7	6	2	2	242	235	1	-
040	GALLINARO	2	2	7	5	2	2	47	46	-	-
041	GIULIANO DI ROMA	1	1	16	13	7	7	163	155	-	-
042	GUARCINO	7	7	23	21	23	22	203	186	-	-
043	ISOLA DEL LIRI	40	35	154	136	226	187	1.964	1.478	8	2
044	MONTESAN GIOVANNI CAMPANO	27	27	63	58	64	55	1.679	1.627	2	1
045	MOROLC	2	2	9	8	22	20	348	300	-	-
046	PALIANO	10	10	79	67	47	40	922	794	11	5
047	PASTENA	2	2	19	18	4	3	56	50	-	-
048	PATRICA	9	9	14	13	19	18	300	279	3	2
049	PESCOSOLIDO	3	3	17	14	7	7	189	176	-	-
050	PICINISCO	2	2	20	13	7	6	104	100	1	-
051	PICO	5	4	36	23	8	7	316	303	2	2
052	PIEDIMONTE SAN GERMANO	1	1	27	25	20	15	306	293	-	-
053	PIGLIO	5	5	32	31	17	10	593	545	-	-
054	PIGNATARO INTERANNA	-	-	30	24	11	9	174	167	1	-
055	POPI	6	6	48	37	6	2	513	485	9	3
056	PONTECORVO	23	23	162	153	65	57	812	700	20	15
057	POSTA FIBRENO	2	2	12	10	1	1	171	169	-	-
058	RIPI	5	5	98	83	12	10	401	377	11	6
059	ROCCA D'ARCE	2	2	5	5	11	11	73	73	-	-
060	RCCASECCA	9	9	74	59	37	36	470	433	9	4
061	SAN BIAGIO SARACINISCO	1	1	5	1	-	-	48	43	1	1
062	SAN DONATO VAL DI COFINO	4	3	93	52	14	14	262	244	6	3
063	SAN GIORGIO A LIRI	11	10	69	58	3	3	248	208	7	1
064	SAN GIOVANNI INCARICO	4	4	15	12	29	24	342	330	-	-
065	SANT'AMBROGIO SUL GARIGLIANO	3	3	2	2	3	3	83	79	2	1
066	SANT'ANDREA DEL GARIGLIANO	2	2	11	11	3	2	196	180	1	-
067	SANT'APOLLINARE	1	1	38	28	9	9	134	125	8	3
068	SANT'ELIA PIUBERAPIDO	8	7	91	87	21	18	655	648	4	2
069	SANTOPADRE	1	1	13	10	8	7	129	128	-	-
070	SAN VITTORE DEL LAZIO	8	8	37	35	10	10	192	180	1	1
071	SEBRONE	5	5	27	23	4	3	247	224	1	1
072	SETTEFRATI	-	-	15	11	2	2	45	43	-	-
073	SGURGOLA	1	1	40	35	18	14	346	323	2	1
074	SORA	100	98	510	441	299	253	2.894	2.441	32	22
075	STRANGOLAGALLI	2	2	43	41	1	1	193	191	8	3
076	SUPINO	5	5	63	57	22	17	461	427	4	2
077	TERELLE	1	1	3	3	2	2	134	132	1	-
078	TORRE CAJETANI	2	2	4	4	4	4	127	126	1	1
079	TORRICE	9	9	29	26	17	13	467	437	4	1
080	TREVI DEL LAZIO	7	7	8	7	10	9	261	251	-	-
081	TRIVIGLIANO	5	5	15	12	5	3	111	103	1	1

Segue TAV. 8 — *Popolazione residente attiva in condizione professionale per sesso, settore di attività economiche e posizione nella professione*

C - INDUSTRIE

Codice del Comune	C O M U N I	P O S I Z I O N E N E L L A P R O F E S S I O N E									
		Imprenditori e liberi professionisti		Lavoratori in proprio		Dirigenti e impiegati		Lavoratori dipendenti		Coadiuvanti	
		MF	M	MF	M	MF	M	MF	M	MF	M
082	VALLECORSA	3	2	34	31	11	9	296	291	3	1
083	VALLEMAIO	2	2	8	6	1	1	100	90	1	-
084	VALLEROTONDA	7	7	11	8	1	1	182	176	1	1
085	VERCLI	44	44	221	177	51	39	1.833	1.742	27	17
086	VICALVI	1	1	2	2	4	4	49	47	1	1
087	VICC NEL LAZIO	3	3	23	22	4	3	252	228	3	3
088	VILLA LATINA	6	6	32	31	4	4	47	46	1	1
089	VILLA SANTA LUCIA	1	1	11	9	5	5	265	264	1	-
090	VILLA SANTO STEFANO	-	-	15	13	6	6	136	126	1	-
091	VITICUSO	-	-	5	3	-	-	79	77	-	-
	TOTALE PROVINCIA	812	795	5.207	4.507	3.559	3.012	45.964	41.474	424	234

Segue TAV. 8 — Popolazione residente attiva in condizione professionale per sesso, settore di attività economica e posizione nella professione

D - ALTRE ATTIVITÀ

Codice del Comune	C O M M U N I	P O S I Z I O N E N E L L A P R O F E S S I O N E									
		Imprenditori e liberi professionisti		Lavoratori in proprio		Dirigenti e impiegati		Lavoratori dipendenti		Coadiuvanti	
		MF	M	MF	M	MF	M	MF	M	MF	M
001	ACQUAFONDATA	2	1	7	4	15	9	5	5	-	-
002	ACUTO	3	3	47	25	57	27	48	44	2	1
003	ALATRI	67	61	469	327	745	488	833	579	80	34
004	ALVITO	12	12	91	58	112	63	52	22	20	5
005	ANASENO	2	2	65	42	54	38	62	46	13	5
006	ANAGNI	44	42	239	168	671	415	495	333	72	21
007	AQUINO	5	4	74	45	167	124	104	87	10	3
008	ARCE	11	11	160	108	265	184	215	186	19	3
009	ARNARA	2	2	37	19	35	25	53	48	4	2
010	ARPINO	16	16	177	101	351	213	194	130	19	4
011	ATINA	25	22	163	106	136	81	113	68	42	14
012	AUSONIA	4	4	77	46	78	52	85	51	14	3
013	BELMONTE CASTELLO	-	-	12	7	21	15	25	15	-	-
014	BOVILLE ERNICA	16	15	148	97	76	45	103	93	25	11
015	BROCCOSTELLA	4	4	30	19	23	14	40	30	6	3
016	CAMPOLI APPENNINO	1	1	17	13	28	22	30	25	8	2
017	CASALATTICO	-	-	9	5	7	4	1	-	-	-
018	CASALVIERI	4	4	103	63	91	57	27	18	10	-
019	CASSINO	142	128	647	484	1.594	1.084	903	604	153	26
020	CASTELLIRI	-	-	78	38	40	25	41	28	6	1
021	CASTELNUOVO PARANO	3	2	22	13	10	9	17	9	4	1
022	CASTROCELEO	1	1	40	29	117	80	85	72	10	5
023	CASTRO DEI VOLSCI	15	14	108	67	194	150	210	187	28	9
024	CECCANO	44	42	309	188	534	380	752	457	94	30
025	CEPRANO	31	28	163	112	269	185	257	206	39	16
026	CERVARO	16	12	133	85	154	113	121	90	31	11
027	COLPELICE	2	2	33	24	33	23	55	48	8	2
028	COLLEPARDO	-	-	16	8	24	17	42	18	2	1
029	COLLE SAN MAGNO	-	-	19	14	25	12	39	28	6	-
030	CORENO AUSONIC	3	3	43	28	50	34	32	24	9	1
031	ESPERIA	10	10	77	50	89	66	129	80	12	1
032	FALVATERRA	1	1	4	3	19	12	20	16	-	-
033	FERENTINO	18	16	411	278	527	358	502	372	29	9
034	FILETTINO	-	-	43	28	22	16	22	21	2	1
035	FIUGGI	112	72	234	167	213	156	478	404	127	46
036	PONTANA LIRI	17	12	62	42	142	88	60	50	21	6
037	FCNTECHIARI	3	2	9	3	6	4	12	9	1	-
038	FROSINONE	227	218	1.072	784	3.619	2.406	2.328	1.764	245	79
039	FUMONE	2	2	28	17	20	16	40	33	3	1
040	GALLINARO	2	2	26	14	22	15	11	5	1	-
041	GIULIANO DI ROMA	1	1	28	22	71	56	55	48	3	-
042	GUARCINO	6	6	48	43	77	55	66	53	10	3
043	ISOLA DEL LIRI	39	38	384	258	463	274	328	246	55	9
044	MONTESAN GIOVANNI CAMPANO	18	16	228	137	188	136	189	160	18	11
045	MOROLO	49	26	30	23	63	49	54	49	5	-
046	PALIANO	20	16	124	79	199	146	157	117	51	17
047	PASTENA	1	1	34	20	29	16	43	38	8	-
048	PATRICA	6	5	43	20	65	40	83	59	11	3
049	PESCOSOLIDO	6	4	37	18	33	23	25	19	1	-
050	PICINISCO	3	3	25	14	28	18	17	6	5	-
051	PICO	-	-	49	34	76	49	65	46	4	-
052	PIEDIMONTE SAN GERMANO	3	2	80	42	79	56	85	68	5	1
053	PIGLIO	14	14	71	54	74	49	140	111	15	7
054	PIGNATARO INTERAMNA	3	3	23	17	40	24	34	20	3	1
055	POPI	4	4	59	38	63	43	160	126	23	7
056	PONTECORVO	15	14	239	166	403	251	353	223	64	30
057	POSTA FIBRENO	1	1	19	10	43	29	14	10	1	-
058	RIPI	13	9	119	89	101	64	119	110	45	15
059	ROCCA D'ARCE	2	2	11	7	45	36	28	26	2	1
060	ROCCASECCA	20	16	153	103	269	202	204	170	51	9
061	SAN BIAGIO SARACINISCO	1	1	16	9	12	8	6	4	3	-
062	SAN DONATO VAL DI COHINO	8	7	72	40	59	34	52	30	21	6
063	SAN GIORGIO A LIRI	12	10	89	67	63	39	61	39	33	9
064	SAN GIOVANNI INCABICO	2	2	78	32	84	59	79	71	5	1
065	SANT'AMBROGIO SUL GARIGLIANO	2	2	16	11	24	13	23	13	2	-
066	SANT'ANDREA DEL GARIGLIANO	2	2	30	17	32	18	54	33	2	-
067	SANT'APOLLINARE	5	5	51	33	49	30	33	23	10	3
068	SANT'ELIA PIUMERAPIDO	13	12	111	70	106	69	160	92	19	4
069	SANTOPADRE	2	2	16	8	72	49	31	28	1	-
070	SAN VITTORE DEL LAZIO	1	1	48	31	61	38	53	42	10	4
071	SERRONE	3	2	54	41	63	47	52	34	13	7
072	SETTEFRATI	4	2	13	7	29	19	23	13	1	-
073	SGURGOLA	8	7	42	23	53	39	72	67	2	1
074	SOBA	139	133	728	507	1.289	793	795	499	232	81
075	STRANGOLAGALLI	3	3	33	20	43	33	39	28	15	4
076	SUPINO	19	14	101	49	130	104	120	107	8	3
077	TERELLE	7	3	7	-	15	14	26	20	3	1
078	TORRE CAJETANI	4	3	12	6	18	14	77	45	1	-
079	TORRICE	10	9	64	38	95	67	91	72	12	4
080	TREVI NEL LAZIO	1	1	49	31	54	37	32	22	22	11
081	TRIVIGLIANO	6	6	24	13	33	26	59	37	8	3

Segue TAV. 8 — Popolazione residente attiva in condizione professionale per sesso, settore di attività economica e posizione nella professione

D - ALTRE ATTIVITÀ

Codice dei Comuni	C O M U N I	P O S I Z I O N E N E L L A P R O F E S S I O N E									
		Imprenditori e liberi professionisti		Lavoratori in proprio		Dirigenti e impiegati		Lavoratori dipendenti		Coadiuvanti	
		MF	M	MF	M	MF	M	MF	M	MF	M
082	VALLECORSA	6	6	100	62	85	69	75	68	29	10
083	VALLEMAIO	2	1	21	20	17	13	17	13	3	-
084	VALLEGTONDA	-	-	150	74	42	30	48	40	19	5
085	VEROLI	65	58	365	262	525	324	608	394	118	53
086	VICALVI	5	5	13	8	25	18	13	13	-	-
087	VICO NEL LAZIO	6	5	36	24	50	32	73	52	3	2
088	VILLA LATINA	4	4	34	30	24	15	11	3	10	1
089	VILLA SANTA LUCIA	1	1	27	17	42	34	72	61	7	-
090	VILLA SANTO STEFANO	3	3	28	10	29	15	39	32	2	-
091	VITICUSO	-	-	13	7	8	4	24	10	-	-
	TOTALE PROVINCIA	1.435	1.262	9.747	6.490	16.295	10.845	13.778	10.015	2.169	684

Tav. 9 — Popolazione residente attiva in condizione professionale

A - T O T

Codice del Comune	C O M U N I	C L A S S I								
		14 — 20			21 — 29			30 — 54		
		Agricoltura, foreste, caccia e pesca	Industrie	Altre attività	Agricoltura, foreste, caccia e pesca	Industrie	Altre attività	Agricoltura, foreste, caccia e pesca	Industrie	Altre attività
001	ACQUAFONDATA	3	5	1	5	18	4	61	21	16
002	ACUTO	6	19	3	3	74	30	39	146	106
003	ALATRI	39	397	225	112	762	529	750	1.442	1.202
004	ALVITO	30	37	17	59	91	49	434	233	175
005	ANASENO	119	28	7	170	65	40	628	161	124
006	ANAGNI	48	274	57	113	829	307	787	1.482	943
007	AQUINO	28	51	12	24	90	93	191	215	218
008	ARCE	7	60	16	12	183	141	251	385	428
009	ARBARA	16	28	11	26	65	28	187	128	71
010	ARPINO	21	58	17	104	228	128	769	510	457
011	ATINA	7	22	31	23	113	90	235	359	258
012	AUSONIA	1	23	20	11	59	45	152	184	144
013	BELMONTE CASTELLO	4	19	7	8	41	14	52	76	27
014	BOVILLE ERNICA	22	201	18	68	392	79	344	856	242
015	BROCCOSTELLA	9	61	6	22	74	22	200	158	69
016	CAMPOLI APPENNINO	9	30	5	28	55	18	162	132	46
017	CASALATTICO	4	2	1	4	-	5	79	10	9
018	CASALVIERI	35	25	5	62	49	34	362	118	138
019	CASSINO	25	223	151	66	788	597	594	1.717	2.265
020	CASTELLIRI	7	52	11	18	114	39	183	238	99
021	CASTELNUOVO PARANO	10	7	8	18	13	13	92	57	24
022	CASTROCIELCO	5	37	9	20	112	71	234	190	144
023	CASTRO DEI VOLSCI	2	18	13	35	99	121	317	232	346
024	CECCANO	6	418	107	25	866	334	200	1.994	1.093
025	CEPRANO	1	94	24	12	335	156	144	686	488
026	CERVARO	10	34	15	20	99	78	297	349	288
027	COLFELICE	13	19	7	7	55	23	83	96	89
028	COLLEFARDO	9	9	12	10	27	27	24	54	36
029	COLLE SAN MAGNO	14	12	14	13	23	24	85	44	44
030	CRENO AUSONICO	4	14	5	7	22	34	95	126	80
031	ESPERIA	59	32	34	73	87	56	625	221	175
032	FALVATERRA	2	13	1	1	23	6	35	45	31
033	FERENTINO	30	362	93	88	660	302	731	1.327	894
034	FILETTINO	10	5	2	9	18	11	47	30	51
035	FIUGGI	2	26	91	7	148	228	46	406	679
036	FONTANA LIRI	-	8	5	4	96	59	87	250	203
037	FONTECHIARI	18	25	4	25	46	2	176	90	22
038	FROSINONE	12	454	334	30	1.316	1.347	273	2.490	5.009
039	FUNONE	13	13	15	15	65	24	105	159	41
040	GALLINARO	5	5	3	16	15	11	132	30	37
041	GIULIANO DI ROMA	1	14	8	10	49	22	62	114	95
042	GUARCINO	1	14	14	4	61	38	37	157	124
043	ISOLA DEL LIRI	1	115	34	12	549	253	133	1.528	809
044	MONTE SAN GIOVANNI CAMPANO	10	211	30	42	496	133	376	1.022	397
045	MOROLE	1	55	9	5	95	35	63	214	131
046	PALIANO	38	164	32	43	273	135	296	567	326
047	PASTENA	57	11	3	80	26	28	420	41	65
048	PATRICA	2	29	21	4	99	47	69	193	109
049	PESCOSOLIDO	14	32	7	27	56	26	141	114	59
050	PICINISCO	32	19	5	47	27	18	188	74	42
051	PICO	24	34	14	42	100	32	257	208	127
052	PIEDIMONTE SAN GERMANO	4	30	12	19	108	41	175	203	168
053	PIGLIC	16	66	22	22	161	80	205	379	184
054	PIGNATARO INTERANNA	5	29	10	34	48	32	220	122	47
055	POFI	67	77	24	75	151	63	540	325	188
056	PORTECORVO	97	108	49	164	239	197	868	611	673
057	POSTA FIBRENO	-	3	-	6	40	18	123	136	45
058	RIPI	34	66	25	97	135	73	597	286	249
059	ROCCA D'ARCE	1	4	3	3	24	16	45	52	55
060	ROCCASECCA	6	38	18	17	141	128	251	360	450
061	SAN BIAGIO SARACINISCO	3	8	4	6	10	4	45	29	23
062	SAN DONATO VAL DI COMINO	5	35	8	15	63	34	149	236	131
063	SAN GIORGIO A LIRI	3	50	22	15	73	46	163	190	158
064	SAN GIOVANNI INCARICO	3	27	17	8	101	34	134	234	170
065	SANT'AMBROGIO SUL GARIGLIANO	-	5	9	2	18	16	48	66	29
066	SANT'ANDREA DEL GARIGLIANO	11	25	14	23	45	31	197	128	62
067	SANT'APOLLINARE	8	16	6	9	47	32	220	106	83
068	SANT'ELIA FIBHERAFIDO	7	92	36	12	168	78	248	477	250
069	SANTOPADRE	7	16	5	53	44	38	361	77	73
070	SAN VITTORE DEL LAZIO	14	23	13	8	63	18	165	145	120
071	SEBBONE	5	38	14	22	82	44	180	151	101
072	SETTEFRATI	11	4	3	19	10	9	141	43	42
073	SGURGOLA	-	16	5	4	89	38	51	273	115
074	SOBA	52	493	137	83	1.026	528	956	2.058	2.054
075	STRANGOLAGALLI	7	38	11	34	70	24	182	118	78
076	SUPINO	2	55	13	8	144	74	75	322	241
077	TERELLE	13	22	15	18	36	12	135	68	23
078	TORRE CAJETANI	10	11	28	3	33	40	32	88	31
079	TORBICE	22	95	13	63	173	51	545	239	177
080	TREVI NEL LAZIO	1	19	13	4	63	30	36	182	87
081	TRIVIGLIANO	4	18	13	10	46	37	68	67	60

per sesso, classe di età e settore di attività economica

A L E

D I E T À (anni)									C O M U N I	Codice dei Comuni
55 — 59			60 — 64			65 e più				
Agricoltura, foreste, caccia e pesca	Industrie	Altre attività	Agricoltura, foreste, caccia e pesca	Industrie	Altre attività	Agricoltura, foreste, caccia e pesca	Industrie	Altre attività		
18	5	4	19	3	3	20	-	1	ACQUAFONDATA	001
8	5	12	22	4	4	19	2	2	ACUTO	002
200	111	111	150	36	87	145	28	40	ALATRI	003
78	12	21	63	10	13	57	5	12	ALVITO	004
78	14	12	20	8	11	7	1	2	ANASENO	005
187	86	103	126	17	74	66	15	37	ANAGNI	006
47	19	15	20	10	18	23	6	4	AQUINO	007
77	58	43	50	56	28	23	2	14	ARCE	008
37	10	9	29	5	10	8	1	2	ARMABA	009
169	43	72	110	19	61	115	12	22	ARFINO	010
71	39	38	46	14	41	37	6	21	ATINA	011
40	15	19	23	10	17	24	-	13	AUSONIA	012
18	9	4	15	2	6	4	1	-	BELMONTE CASTELLO	013
83	39	14	56	15	9	34	10	6	BOVILLE ERNICA	014
34	6	2	15	7	3	9	7	1	BROCCOSTELLA	015
29	7	8	23	1	5	20	1	2	CAMPOLI APPENNINO	016
14	3	-	16	1	1	7	-	1	CASALATTICO	017
74	13	26	28	4	18	20	7	14	CASALVIERI	018
158	122	194	110	60	136	95	69	96	CASSINO	019
45	17	9	31	4	5	18	1	2	CASTELLIBI	020
15	3	3	13	-	3	1	1	5	CASTELNUOVO PABANO	021
30	21	15	23	6	11	20	3	3	CASTROCIELO	022
62	12	34	22	6	23	20	2	18	CASTRO DEI VOLSCI	023
83	132	107	45	34	60	21	9	32	CECCANO	024
45	71	38	36	17	22	12	28	31	CEPRANO	025
119	32	39	62	14	22	37	12	13	CERVARO	026
24	13	6	14	4	3	10	2	3	COLFELICE	027
6	2	5	2	3	2	-	-	2	COLLEPARDO	028
18	3	2	13	1	2	5	1	3	COLLE SAN MAGNO	029
29	12	8	18	6	6	2	3	4	CORENO AUSONIO	030
108	25	30	30	8	13	14	4	9	ESPERIA	031
12	2	1	20	5	-	32	1	5	FALVATERRA	032
198	134	102	135	31	55	81	17	41	FERENTINO	033
5	3	13	7	1	7	5	-	5	FILETTINO	034
13	42	76	20	16	53	9	8	37	FIUGGI	035
23	74	19	21	39	12	35	6	4	FONTANA LIRI	036
40	11	1	30	2	1	19	4	1	FONTECHIARI	037
73	157	453	56	75	222	36	54	126	FROSINONE	038
39	8	11	24	5	1	10	3	1	FUMONE	039
34	6	6	37	1	3	38	1	2	GALLINARO	040
15	6	14	14	3	16	7	1	3	GIULIANO DI ROMA	041
8	14	13	6	4	10	2	6	8	GUARCINO	042
48	137	74	18	39	43	20	24	56	ISOLA DEL LIRI	043
60	65	49	40	36	23	24	5	9	MONTE SAN GIOVANNI CAMPANO	044
12	14	13	4	2	11	1	1	2	MOROLO	045
86	47	31	66	6	16	43	12	11	PALIANO	046
35	-	9	58	3	4	54	-	6	PASTENA	047
29	15	23	15	6	4	18	3	4	PATRICA	048
31	8	5	20	3	1	8	3	4	PESCOSOLIDO	049
46	6	3	18	5	4	12	3	6	PICINISCO	050
59	12	7	18	7	10	7	6	4	PICO	051
34	8	18	14	3	8	6	2	5	PIEDIMONTE SAN GERMANO	052
32	26	13	25	7	12	10	8	3	PIGLIO	053
47	11	8	14	3	3	11	3	3	PIGNATARO INTERAMNA	054
103	17	18	56	8	10	29	4	6	PCFI	055
95	76	74	102	29	41	88	19	40	PONTECORVO	056
18	4	9	15	-	4	7	3	2	POSTA FIBRENO	057
128	16	28	75	15	16	55	9	6	RIPI	058
21	6	7	14	5	3	12	-	2	ROCCA D'ARCE	059
72	33	59	56	18	24	32	9	18	ROCCASECCA	060
10	4	3	5	3	2	2	1	2	SAN BIAGIO SARACINISCO	061
26	28	11	22	9	16	5	8	12	SAN DONATO VAL DI COMINO	062
57	18	19	29	5	9	14	2	4	SAN GIORGIO A LIRI	063
42	18	13	14	6	11	14	4	3	SAN GIOVANNI INCARICO	064
8	1	6	1	1	3	1	2	4	SANT'AMBROGIO SUL GARIGLIANO	065
20	12	8	8	2	4	6	1	1	SANT'ANDREA DEL GARIGLIANO	066
56	16	17	18	3	8	11	2	2	SANT'APOLLINARE	067
61	34	25	25	5	11	21	3	9	SANT'ELIA FIUMERAPIDO	068
38	11	4	13	3	2	5	-	-	SANTOPADRE	069
42	14	12	24	2	7	21	1	3	SAN VITTORE DEL LAZIO	070
32	5	9	13	2	14	6	6	3	SERRONE	071
20	3	7	8	2	6	2	-	3	SETTEFRATI	072
14	23	10	10	3	7	7	3	2	SGURGOLA	073
256	157	244	161	67	113	204	34	107	SORA	074
35	14	10	22	4	4	15	3	6	STRANGOLAGALLI	075
17	25	21	5	4	16	1	5	13	SUPINO	076
48	10	1	47	4	4	35	1	3	TERELLE	077
9	4	6	6	1	3	2	1	4	TORRE CAJETANI	078
103	10	15	72	7	10	51	2	6	TORRICE	079
7	17	14	6	4	10	3	1	4	TREVI NEL LAZIO	080
22	2	11	17	3	7	13	1	2	TRIVIGLIANO	081

Segue Tav. 9 — Popolazione residente attiva in condizione professionale

A - Tot

Codice dei Comuni	C O M U N I	C L A S S I								
		14 — 20			21 — 29			30 — 54		
		Agricoltura, foreste, caccia e pesca	Industrie	Altre attività	Agricoltura, foreste, caccia e pesca	Industrie	Altre attività	Agricoltura, foreste, caccia e pesca	Industrie	Altre attività
082	VALLECORSIA	11	20	17	42	71	51	339	239	188
083	VALLEMAIO	2	10	3	11	19	10	127	70	35
084	VALLEBOTONDA	1	12	7	11	46	41	115	119	162
085	VEROLI	72	318	130	144	571	360	832	1.113	953
086	VICALVI	-	6	-	9	15	12	57	32	40
087	VICO NEL LAZIO	1	34	24	3	79	49	48	158	73
088	VILLA LATINA	12	6	5	18	19	12	134	54	45
089	VILLA SANTA LUCIA	21	38	11	34	92	41	140	135	87
090	VILLA SANTO STEFANO	20	19	4	30	43	24	208	91	58
091	VITICUSO	2	10	8	3	13	17	70	48	13
	TOTALE PROVINCIA	1.406	5.918	2.365	2.850	14.465	8.471	21.555	31.509	26.916

per sesso, classe di età e settore di attività economica

A L E

D I E T À (anni)									C O M U N I	Codice dei Comuni
55 — 59			60 — 64			65 e più				
Agricoltura, foreste, caccia e pesca	Industrie	Altre attività	Agricoltura, foreste, caccia e pesca	Industrie	Altre attività	Agricoltura, foreste, caccia e pesca	Industrie	Altre attività		
50	11	23	33	3	12	18	3	4	VALLECORSA	082
36	8	7	16	4	3	11	1	2	VALLEMAIO	083
40	11	31	28	11	11	9	3	7	VALLEROTONDA	084
242	96	125	177	50	75	158	28	38	VEROLI	085
11	3	4	6	-	-	12	1	-	VICALVI	086
12	11	11	3	1	7	3	2	4	VICO NEL LAZIO	087
40	5	11	33	5	3	38	1	7	VILLA LATINA	088
44	11	4	35	7	4	23	-	2	VILLA SANTA LUCIA	089
33	4	9	31	1	3	31	-	3	VILLA SANTO STEFANO	090
15	11	3	8	2	2	4	-	2	VITICUSO	091
4.916	2.514	2.854	3.144	986	1.721	2.350	574	1.097	TOTALE PROVINCIA	

Segue Tav. 9 — Popolazione residente attiva in condizione professionale

B - M A S

Codice del Comune	C O M U N I	C L A S S I								
		14 — 20			21 — 29			30 — 54		
		Agricoltura, foreste, caccia e pesca	Industrie	Altre attività	Agricoltura, foreste, caccia e pesca	Industrie	Altre attività	Agricoltura, foreste, caccia e pesca	Industrie	Altre attività
001	ACQUAFONDATA	2	4	1	2	14	3	22	20	9
002	ACUTO	5	11	2	3	64	21	36	139	65
003	ALATRI	31	271	105	87	657	351	539	1.391	862
004	ALVITO	11	30	8	25	85	22	167	209	97
005	ANASENO	55	23	4	81	63	27	329	155	84
006	ANAGNI	30	183	26	58	692	186	468	1.410	633
007	AQUINO	17	34	7	13	76	71	109	199	162
008	ARCE	6	36	9	6	157	109	73	370	322
009	ARNARA	16	25	11	23	61	22	162	125	50
010	ARPINO	9	41	10	38	177	79	316	458	273
011	ATINA	3	20	16	12	97	56	112	302	159
012	AUSONIA	1	18	9	6	51	27	81	173	96
013	BELMONTE CASTELLO	2	18	4	4	38	7	24	73	20
014	BOVILLE EBINICA	18	190	15	43	375	58	195	843	167
015	BROCCOSTELLA	3	49	2	8	60	14	67	147	49
016	CAMPOLI APPENNINO	3	28	4	12	52	15	58	129	33
017	CASALATTICO	2	2	-	2	-	2	45	10	6
018	CASALVIERI	19	19	3	36	44	19	200	110	80
019	CASSINO	13	186	58	33	686	359	281	1.580	1.603
020	CASTELLIRI	3	46	5	8	103	26	81	230	53
021	CASTELNUOVO PARANO	1	6	4	13	11	8	49	54	17
022	CASTROCIELO	2	18	6	13	80	58	113	164	107
023	CASTRO DEI VOLSCI	2	15	9	31	90	87	250	224	281
024	CECCANO	4	293	39	17	755	199	148	1.869	734
025	CEPRANO	-	60	14	9	294	102	99	631	368
026	CERVARO	2	32	5	8	88	54	88	331	201
027	COLFELICE	3	16	5	2	50	19	33	92	64
028	COLLEPARDO	9	6	1	10	24	16	19	51	19
029	COLLE SAN MAGNO	11	11	7	11	19	12	63	42	31
030	CORENO AUSONIO	3	14	3	3	22	20	37	122	55
031	ESPERIA	36	23	18	32	75	39	276	194	115
032	FALVATERRA	-	12	1	-	20	5	15	39	21
033	FERENTINO	16	167	48	31	548	208	303	1.275	646
034	FILETTINO	10	5	1	9	17	8	45	30	38
035	FIUGGI	2	23	63	7	131	164	41	391	513
036	PONTANA LIRI	-	5	3	2	85	34	34	239	142
037	PCNTECHIARI	7	17	3	7	42	1	70	83	12
038	FRCSINONE	6	323	147	21	1.008	848	189	2.278	3.653
039	FUMONE	7	12	11	12	61	19	81	156	30
040	GALLINARO	3	5	1	9	13	6	68	29	24
041	GIULIANO DI ROMA	-	9	3	10	46	19	60	111	78
042	GUARCINO	1	3	9	4	57	28	34	153	99
043	ISOLA DEL LIRI	1	72	21	4	351	166	52	1.238	536
044	MONTE SAN GIOVANNI CAMPANO	8	189	19	18	472	103	151	1.002	277
045	MCROLO	-	35	7	4	79	25	45	199	93
046	PALIANO	26	101	15	39	225	94	229	530	228
047	PASTENA	24	8	1	29	22	20	197	40	45
048	PATRICA	2	25	11	3	85	31	37	188	66
049	PESCOSOLIDIC	7	27	5	12	50	16	58	110	41
050	PICINISCO	15	18	-	23	23	11	83	67	24
051	PICO	12	28	6	17	94	24	149	197	83
052	PIEDIMONTE SAN GERMANO	3	25	8	8	100	22	87	196	120
053	PIGLIO	9	45	13	16	138	60	147	370	142
054	PIGNATARO INTERANNA	3	28	1	16	46	18	89	111	37
055	PCPI	30	65	12	20	139	47	222	308	135
056	PCNTECORVO	78	93	34	126	211	126	586	542	422
057	POSTA FIBRENO	-	3	-	3	39	7	59	133	29
058	RIPI	23	55	22	44	122	50	344	268	182
059	ROCCA D'ARCE	-	4	1	2	24	12	29	52	47
060	RCCASECCA	4	31	6	12	122	96	144	336	330
061	SAN BIAGIO SARACINISCO	1	5	1	3	8	4	24	27	11
062	SAN DONATO VAL DI COMINO	4	29	3	7	51	15	54	203	76
063	SAN GIORGIO A LIRI	1	23	14	5	62	28	60	173	101
064	SAN GIOVANNI INCARICO	1	19	14	6	94	24	75	232	111
065	SANT'AMBROGIO SUL GARIGLIANO	-	4	3	1	18	8	28	62	18
066	SANT'ANDREA DEL GARIGLIANO	-	22	5	7	39	19	69	120	36
067	SANT'APOLLINARE	4	11	2	1	42	22	79	95	53
068	SANT'ELIA FIUMERAPIDO	4	86	10	5	163	38	87	471	169
069	SANTOPADRE	5	16	3	25	42	28	179	75	54
070	SAN VITTORE DEL LAZIO	9	21	7	3	56	12	64	140	86
071	SERRONE	4	23	6	17	77	30	131	144	77
072	SETTEFRATI	9	4	-	10	10	5	64	38	26
073	SGURGOLA	-	15	1	4	78	31	40	253	90
074	SORA	15	380	64	18	773	336	264	1.857	1.313
075	STRANGOLAGALLI	6	38	7	17	68	16	114	112	52
076	SUPINO	2	45	11	6	130	52	53	302	184
077	TEBELLE	8	22	8	5	35	8	51	66	16
078	TORRE CAJETANI	10	10	13	3	33	26	31	88	20
079	TORRICE	17	76	5	31	161	38	286	231	127
080	TREVI NEL LAZIO	1	15	4	4	55	18	34	182	62
081	TRIVIGLIANO	4	13	6	9	42	25	67	64	40

per sesso, classe di età e settore di attività economica

C H I

D I E T À (anni)									C O M U N I	Codice del Comune
55 — 59			60 — 64			65 e più				
Agricoltura, foreste, caccia e pesca	Industrie	Altre attività	Agricoltura, foreste, caccia e pesca	Industrie	Altre attività	Agricoltura, foreste, caccia e pesca	Industrie	Altre attività		
7	5	4	6	2	1	7	-	1	ACQUAFONDATA	001
8	5	8	22	4	3	19	2	1	ACUTO	002
161	103	81	124	35	63	119	27	27	ALATRI	003
39	12	14	36	10	9	37	5	10	ALVITO	004
48	12	8	15	8	9	3	1	1	ANASENO	005
132	85	66	97	14	49	59	15	19	ANAGNI	006
28	18	10	16	9	11	17	5	2	AQUINO	007
27	56	32	23	56	13	9	2	7	ARCE	008
32	10	5	26	4	7	7	1	1	ARNARA	009
83	40	47	59	17	42	67	12	13	ARPINO	010
32	37	22	30	10	24	18	6	14	ATINA	011
26	15	13	17	10	4	18	-	7	AUSONIA	012
12	8	2	8	2	4	4	1	-	BELMONTE CASTELLO	013
56	38	10	36	15	5	25	9	6	BOVILLE ERNICA	014
19	6	2	8	7	2	7	5	1	BROCCOSTELLA	015
19	7	5	16	-	4	14	1	2	CAMPOLI APPENNINO	016
8	1	-	11	1	1	4	-	-	CASALATTICO	017
49	12	19	18	4	12	16	7	9	CASALVIERI	018
86	116	147	73	54	91	59	62	68	CASSINO	019
29	16	3	19	4	4	13	1	1	CASTELLIRI	020
4	3	1	10	-	1	1	-	3	CASTELNUOVO PARANO	021
20	17	10	15	6	6	15	1	-	CASTROCIELO	022
45	11	24	18	6	14	15	2	12	CASTRO DEI VOLSCI	023
62	129	71	33	34	40	15	9	14	CECCANO	024
27	69	27	32	16	16	8	24	20	CEPRANO	025
52	27	29	30	12	14	22	7	8	CERVARO	026
15	12	6	8	4	2	5	2	3	COLFELICE	027
6	2	5	2	3	2	-	-	1	COLLEPARDO	028
15	2	1	9	1	2	5	1	1	COLLE SAN MAGNO	029
20	12	6	13	6	2	1	3	4	CORENO AUSONIO	030
62	15	19	23	7	8	11	4	8	ESPERIA	031
7	2	1	12	5	-	21	-	4	FALVATERBA	032
113	133	71	83	28	36	60	16	24	FERENTINO	033
5	3	11	6	1	5	5	-	3	FILETTINO	034
13	42	54	18	16	31	9	7	20	PIUGGI	035
10	74	13	7	39	4	11	5	2	PONTANA LIRI	036
21	9	1	14	1	1	15	4	-	PONTECHIARI	037
61	153	362	46	66	156	26	45	85	FROSINONE	038
36	8	8	23	4	-	9	3	1	PUMONE	039
19	6	3	21	1	2	24	1	-	GALLINARO	040
13	6	13	14	3	12	7	1	2	GIULIANO DI ROMA	041
7	14	11	6	4	8	2	5	5	GUARCINO	042
22	129	49	10	34	26	10	14	27	ISOLA DEL LIRI	043
32	65	33	23	36	20	19	4	8	MONTE SAN GIOVANNI CAMPANO	044
8	14	11	4	2	9	-	1	2	MOROLO	045
65	43	17	55	6	12	37	11	9	PALIANO	046
45	-	5	34	3	1	31	-	3	PASTENA	047
20	14	14	11	6	3	16	3	2	PATRICA	048
17	8	2	17	3	-	6	2	-	PESCOSOLIDO	049
17	5	1	8	5	2	7	3	3	PICINISCO	050
39	12	7	12	4	8	7	4	1	PICC	051
20	8	12	9	3	4	5	2	3	PIEDIMONTE SAN GERMANO	052
24	25	9	22	7	9	9	6	2	PIGLIO	053
29	9	5	10	3	2	7	3	2	PIGNATARO INTERAMNA	054
47	14	15	39	5	5	21	2	4	POFI	055
69	59	53	81	28	25	76	15	24	PGNTECORVO	056
14	4	8	11	-	4	5	3	2	POSTA FIBRENO	057
86	15	20	50	13	9	38	8	4	RIPI	058
17	6	7	10	5	3	7	-	2	ROCCA D'ARCE	059
44	30	43	34	15	17	20	7	8	ROCCASECCA	060
4	3	3	-	3	2	-	-	1	SAN BIAGIO SARACINISCO	061
11	22	6	9	7	13	4	4	4	SAN DONATO VAL DI COMINO	062
30	16	11	20	5	8	9	1	2	SAN GIORGIO A LIRI	063
32	18	8	14	5	7	8	2	1	SAN GIOVANNI INCARICO	064
7	1	6	1	1	2	1	2	2	SANT'AMBROGIO DEL GARIGLIANO	065
15	11	5	5	2	4	4	1	1	SANT'ANDREA DEL GARIGLIANO	066
28	15	12	8	2	5	9	1	-	SANT'APOLLINARE	067
26	34	15	8	5	10	11	3	5	SANT'ELIA PIUMERAPIDO	068
21	10	2	9	3	-	3	-	-	SANTOPADRE	069
22	14	5	13	2	5	11	1	1	SAN VITTORE DEL LAZIO	070
27	5	8	11	2	8	6	5	2	SERRONE	071
12	2	5	4	2	4	1	-	1	SETTEFRATI	072
12	23	8	9	3	5	7	2	2	SGURGOLA	073
106	150	165	72	65	72	100	30	63	SORA	074
33	13	7	18	4	2	13	3	4	STRANGOLAGALLI	075
15	25	10	4	1	11	1	5	9	SUFINO	076
26	10	1	23	4	3	23	1	2	TERELLE	077
9	4	4	6	1	2	2	1	3	TORRE CAJETANI	078
68	10	9	51	7	6	44	1	5	TOBBICE	079
6	17	11	5	4	6	3	1	1	TREVI NEL LAZIO	080
19	2	9	17	2	4	13	1	1	TRIVIGLIANO	081

Segue Tav. 9 — Popolazione residente attiva in condizione professionale

B - M A S

Codice dei Comuni	C O M U N I	C L A S S I								
		14 — 20			21 — 29			30 — 54		
		Agricoltura, foreste, caccia e pesca	Industrie	Altre attività	Agricoltura, foreste, caccia e pesca	Industrie	Altre attività	Agricoltura, foreste, caccia e pesca	Industrie	Altre attività
082	VALLECORSA	6	20	15	23	67	45	193	232	128
083	VALLEMAIO	2	6	2	3	17	8	43	65	27
084	VALLEROTONDA	1	12	2	2	41	23	27	115	97
085	VEROLI	62	289	61	104	525	237	527	1.054	642
086	VICALVI	-	6	-	5	14	11	28	32	29
087	VICO NEL LAZIO	1	25	16	2	66	35	45	154	49
088	VILLA LATINA	7	5	-	10	19	5	50	54	31
089	VILLA SANTA LUCIA	8	36	8	20	92	33	65	134	65
090	VILLA SANTO STEFANO	9	16	3	11	35	14	93	89	38
091	VITICUSO	2	9	1	-	11	9	22	47	7
	TOTALE PROVINCIA	822	4.467	1.177	1.524	12.354	5.559	11.135	29.429	18.743

per sesso, classe di età e settore di attività economica

C H I

D I E T À (anni)									C O M U N I	Codice del Comune
55 — 59			60 — 64			65 e più				
Agricoltura, foreste, caccia e pesca	Industrie	Altre attività	Agricoltura, foreste, caccia e pesca	Industrie	Altre attività	Agricoltura, foreste, caccia e pesca	Industrie	Altre attività		
42	10	17	28	3	7	16	2	3	VALLECORSA	082
21	8	6	11	3	2	4	-	2	VALLENAIO	083
15	11	14	10	11	7	6	3	6	VALLEBOTONDA	084
184	85	81	135	44	48	134	22	22	VEROLI	085
6	3	4	5	-	-	10	-	-	VICALVI	086
11	11	9	2	1	4	3	2	2	VICO NEL LAZIO	087
17	4	8	18	5	3	19	1	6	VILLA LATINA	088
22	10	4	17	7	2	15	-	1	VILLA SANTA LUCIA	089
20	4	4	17	1	1	21	-	-	VILLA SANTO STEFANO	090
6	11	3	5	2	-	3	-	1	VITICUSO	091
3.022	2.373	2.016	2.098	914	1.132	1.634	485	669	TOTALE PROVINCIA	

Segue Tav. 9 — Popolazione residente attiva in condizione professionale

C - F E M

Codice dei Comuni	C O M U N I	C L A S S I								
		14 — 20			21 — 20			30 — 54		
		Agricoltura, foreste, caccia e pesca	Industrie	Altre attività	Agricoltura, foreste, caccia e pesca	Industrie	Altre attività	Agricoltura, foreste, caccia e pesca	Industrie	Altre attività
001	ACQUAFONDATA	1	1	-	3	4	1	39	1	7
002	ACUTO	1	8	1	-	10	9	3	7	41
003	ALATRI	8	126	120	25	105	178	211	51	340
004	ALVITIC	19	7	9	34	6	27	267	24	78
005	AMASENO	64	5	3	89	2	13	299	6	40
006	ANAGNI	18	91	31	55	137	121	319	72	310
007	AQUINO	11	17	5	11	14	22	82	16	56
008	ARCE	1	24	7	6	26	32	178	15	106
009	ARBARA	-	3	-	3	4	6	25	3	21
010	ARPINO	12	17	7	66	51	49	453	52	184
011	ATINA	4	2	15	11	16	34	123	57	99
012	AUSONIA	-	5	11	5	8	18	71	11	48
013	BELMONTE CASTELLO	2	1	3	4	3	7	28	3	7
014	BOVILLE ERNICA	4	11	3	25	17	21	149	13	75
015	BROCCOSTELLA	6	12	4	14	14	8	133	11	20
016	CAMPOLI APPENNINO	6	2	1	16	3	3	104	3	13
017	CASALATTICO	2	-	1	2	-	3	34	-	3
018	CASALVIERI	16	6	2	26	5	15	162	8	58
019	CASSINO	12	37	93	33	102	238	313	137	662
020	CASTELLIRI	4	6	6	10	11	13	102	8	46
021	CASTELNUOVO PARANO	9	1	4	5	2	5	43	3	7
022	CASTROCELEO	3	19	3	7	32	13	121	26	37
023	CASTRO DEI VOLSCI	-	3	4	4	9	34	67	8	65
024	CECCANO	2	125	68	8	111	135	52	125	359
025	CEPRANO	1	34	10	3	41	54	45	55	120
026	CERVARO	8	2	10	12	11	24	209	18	87
027	CCLPELICE	10	3	2	5	5	4	50	4	25
028	COLLEPARDO	-	3	11	-	3	11	5	3	17
029	COLLE SAN MAGNO	3	1	7	2	4	12	22	2	13
030	CORRENO AUSONIO	1	-	2	4	-	14	58	4	25
031	ESPERIA	23	4	16	41	12	17	349	27	60
032	FALVATERRA	2	1	-	1	3	1	20	6	10
033	FERENTINO	14	195	45	57	112	94	428	52	248
034	FILETTINO	-	-	1	-	1	3	2	-	13
035	FIUGGI	-	3	28	-	17	64	5	15	166
036	FONTANA LIRI	-	3	2	2	11	25	53	11	61
037	FONTECHIARI	11	8	1	18	4	1	106	7	10
038	FROSINONE	6	131	187	9	308	499	84	212	1.356
039	FUMONE	6	1	4	3	4	5	24	3	11
040	GALLINARO	2	-	2	7	2	5	64	1	13
041	GIULIANO DI ROMA	1	5	5	-	3	3	2	3	17
042	GUARCINO	-	11	5	-	4	10	3	4	25
043	ISOLA DEL LIRI	-	43	13	8	198	87	81	290	273
044	MONTESAN GIOVANNI CAMPANO	2	22	11	24	24	30	225	20	120
045	NOBOLO	1	20	2	1	16	10	18	15	38
046	PALIANO	12	63	17	4	48	41	67	37	98
047	PASTENA	33	3	2	51	4	8	223	1	20
048	PATRICA	-	4	10	1	14	16	32	5	43
049	PESCOSOLIDO	7	5	2	15	6	10	83	4	18
050	PICINISCO	17	1	5	24	4	7	105	7	18
051	PICO	12	6	8	25	6	8	108	11	44
052	PIEDIMONTE SAN GERMANO	1	5	4	11	8	19	88	7	48
053	PIGLIC	7	21	9	6	23	20	58	9	42
054	PIGNATARO INTERAMNA	2	1	9	18	2	14	131	11	10
055	PGFI	37	12	12	55	12	16	318	17	53
056	PONTECORVO	19	15	15	38	28	71	282	69	251
057	POSTA FIBRENO	-	-	-	3	1	11	64	3	16
058	RIPI	11	11	3	53	13	23	253	18	67
059	ROCCA D'ARCE	1	-	2	1	-	6	16	-	8
060	ROCCASECCA	2	7	12	5	19	32	107	24	120
061	SAN BIAGIO SARACINISCO	2	3	3	3	2	-	21	2	12
062	SAN DONATO VAL DI COMINO	1	6	5	8	12	19	95	33	55
063	SAN GIORGIO A LIRI	2	27	8	10	11	18	103	17	57
064	SAN GIOVANNI INCARICO	2	8	3	2	7	10	59	2	59
065	SANT'AMBROGIO SUL GARIGLIANO	-	1	6	1	-	8	20	4	11
066	SANT'ANDREA DEL GARIGLIANO	11	3	9	16	6	12	128	8	26
067	SANT'APOLLINARE	4	5	4	8	5	10	141	11	30
068	SANT'ELIA FIUMERAPIDO	3	6	26	7	5	40	161	6	81
069	SANTOPIADRE	2	-	2	28	2	10	182	2	19
070	SAN VITTORE DEL LAZIO	5	2	6	5	7	6	101	5	34
071	SERRONE	1	15	8	5	5	14	49	7	24
072	SETTEFRATI	2	-	3	9	-	4	77	5	16
073	SGURGOLA	-	1	4	-	11	7	11	20	25
074	SOBA	37	113	73	65	253	192	692	201	741
075	STRANGOLAGALLI	1	-	4	17	2	8	68	6	26
076	SUPINO	-	10	2	2	14	22	22	20	57
077	TIBELLE	5	-	7	13	1	4	84	2	7
078	TORRE CAJETANI	-	1	15	-	-	14	1	-	11
079	TORRICE	5	19	8	32	12	13	259	8	50
080	TREVI NEL LAZIO	-	4	9	-	8	12	2	-	25
081	TRIVIGLIANO	-	5	7	1	4	12	1	3	20

per sesso, classe di età e settore di attività economica

M I N E

D I E T À (anni)

55 — 59			60 — 64			65 e più			C O M U N I	Codice del Comune
Agricoltura, foreste, caccia e pesca	Industrie	Altre attività	Agricoltura, foreste, caccia e pesca	Industrie	Altre attività	Agricoltura, foreste, caccia e pesca	Industrie	Altre attività		
11	-	-	13	1	2	13	-	-	ACQUAFONDATA	001
-	-	4	-	-	1	-	-	1	ACUTO	002
39	8	30	26	1	24	26	1	13	ALATRI	003
39	-	7	27	-	4	20	-	2	ALVITO	004
30	2	4	5	-	2	4	-	1	ANASENO	005
55	1	37	29	3	25	7	-	18	ANAGNI	006
19	1	5	4	1	7	6	1	2	AQUINO	007
50	2	11	27	-	15	14	-	7	ARCE	008
5	-	4	3	1	3	1	-	1	ARNARA	009
86	3	25	51	2	19	48	-	9	ARPINO	010
39	2	16	16	4	17	19	-	7	ATINA	011
14	-	6	6	-	13	6	-	6	AUSONIA	012
6	1	2	7	-	2	-	-	-	BELMONTE CASTELLO	013
27	1	4	20	-	4	9	1	-	BOVILLE ERNICA	014
15	-	-	7	-	1	2	2	-	BROCCOSTELLA	015
10	-	3	7	1	1	6	-	-	CAMPOLI APPENNINO	016
6	2	-	5	-	-	3	-	1	CASALATTICO	017
25	1	7	10	-	6	4	-	5	CASALVIERI	018
72	6	47	37	6	45	36	7	28	CASSINO	019
16	1	6	12	-	1	5	-	1	CASTELLIBI	020
11	-	2	3	-	2	-	1	2	CASTELNUOVO PARANO	021
10	4	5	8	-	5	5	2	3	CASTROCIELO	022
17	1	10	4	-	9	5	-	6	CASTRO DEI VOLSCI	023
21	3	36	12	-	20	6	-	18	CECCANO	024
18	2	11	4	1	6	4	4	11	CEPRANO	025
67	5	10	32	2	8	15	5	5	CERVARO	026
9	1	-	6	-	1	5	-	-	COLPELICE	027
-	-	-	-	-	-	-	-	1	COLLEPARDO	028
3	1	1	4	-	-	-	-	2	COLLE SAN MAGNO	029
9	-	2	5	-	4	1	-	-	CCRENO AUSONIO	030
46	10	11	7	1	5	3	-	1	ESPERIA	031
5	-	-	8	-	-	11	1	1	FALVATERRA	032
85	1	31	52	3	19	21	1	17	FERENTINO	033
-	-	2	1	-	2	-	-	2	FILETTINO	034
-	-	22	2	-	22	-	1	17	FIUGGI	035
13	-	6	14	-	8	24	1	2	FONTANA LIRI	036
19	2	-	16	1	-	4	-	1	FORTECHIARI	037
12	4	91	10	9	66	10	9	41	FRCSINONE	038
3	-	3	1	1	1	1	-	-	FUMONE	039
15	-	3	16	-	1	14	-	2	GALLINARO	040
2	-	1	-	-	4	-	-	1	GIULIANO DI ROMA	041
1	-	2	-	-	2	-	1	3	GUARCINO	042
26	8	25	8	5	17	10	10	29	ISOLA DEL LIRI	043
28	-	16	17	-	3	5	1	1	MONTESAN GIOVANNI CAMPANO	044
4	-	2	-	-	2	1	-	-	MCROLO	045
21	4	14	11	-	4	6	1	2	PALIANO	046
40	-	4	24	-	3	23	-	3	PASTENA	047
9	1	9	4	-	1	2	-	2	PATRICA	048
14	-	3	3	-	1	2	1	4	PESCOSOLIDO	049
29	1	2	10	-	2	5	-	3	PICINISCO	050
20	-	-	6	3	2	-	2	3	PICO	051
14	-	6	5	-	4	1	-	2	PIEDIMONTE SAN GERMANO	052
8	1	4	3	-	3	1	2	1	PIGLIO	053
18	2	3	4	-	1	4	-	1	PIGNATARO INTERAMNA	054
56	3	3	17	3	5	8	2	2	POFI	055
26	17	21	21	1	16	12	4	16	POTECORVO	056
4	-	1	4	-	-	2	-	-	POSTA FIBRENO	057
42	1	8	25	2	7	17	1	2	RIPI	058
4	-	-	4	-	-	5	-	-	ROCCA D'ARCE	059
28	3	16	22	3	7	12	2	10	ROCCASECCA	060
6	1	-	5	-	-	2	1	1	SAN BIAGIO SARACINISCO	061
15	6	5	13	2	3	1	4	8	SAN DONATO VAL DI COMINO	062
27	2	8	9	-	1	5	1	2	SAN GIORGIO A LIRI	063
10	-	5	-	1	4	6	2	2	SAN GIOVANNI INCARICO	064
1	-	-	-	-	1	-	-	2	SANT'AMBROGIO SUL GARIGLIANO	065
5	1	3	3	-	-	2	-	-	SANT'ANDREA DEL GARIGLIANO	066
28	1	5	10	1	3	2	1	2	SANT'AFOLLINARE	067
35	-	10	17	-	1	10	-	4	SANT'ELIA PIUMERAPIDO	068
17	1	2	4	-	2	2	-	-	SANTOPADRE	069
20	-	7	11	-	2	10	-	2	SAN VITTORE DEL LAZIO	070
5	-	1	2	-	6	-	1	1	SERRONE	071
8	1	2	4	-	2	1	-	2	SETTEFRATI	072
2	-	2	1	-	2	-	1	-	SGURGOLA	073
150	7	79	89	2	41	104	4	44	SOBA	074
2	1	3	4	-	2	2	-	2	STRANGOLAGALLI	075
2	-	11	1	3	5	-	-	4	SUPINO	076
22	-	-	24	-	1	12	-	1	TERELLE	077
-	-	2	-	-	1	-	-	1	TORRE CAJETANI	078
35	-	6	21	-	4	7	1	1	TORRICE	079
1	-	3	1	-	4	-	-	3	TREVI NEL LAZIO	080
3	-	2	-	1	3	-	-	1	TRIVIGLIANO	081

Segue Tav. 9 — Popolazione residente attiva in condizione professionale

C - F E M

Codice dei Comuni	C O M U N I	C L A S S I								
		14 — 20			21 — 29			30 — 54		
		Agricoltura, foreste, caccia e pesca	Industrie	Altre attività	Agricoltura, foreste, caccia e pesca	Industrie	Altre attività	Agricoltura, foreste, caccia e pesca	Industrie	Altre attività
022	VALLECORSA	5	-	2	19	4	6	146	7	60
083	VALLEMAIO	-	4	1	8	2	2	84	5	8
084	VALLEROTONDA	-	-	5	9	5	18	88	4	65
085	VEROLI	10	29	69	40	46	123	305	59	311
086	VICALVI	-	-	-	4	1	1	29	-	11
087	VICO NEL LAZIO	-	9	8	1	13	14	3	4	24
088	VILLA LATINA	5	1	5	8	-	7	84	-	14
089	VILLA SANTA LUCIA	13	2	3	14	-	8	75	1	22
090	VILLA SANTO STEFANO	11	3	1	19	8	10	115	2	20
091	VITICUSO	-	1	7	3	2	8	48	1	6
	TOTALE PROVINCIA	584	1.451	1.188	1.326	2.111	2.912	10.420	2.080	8.173

per sesso, classe di età e settore di attività economica


M I N E

D I E T À (anni)

55 — 59			60 — 64			65 e più			C O M U N I	Codice del Comune
Agricoltura, foreste, caccia e pesca	Industrie	Altre attività	Agricoltura, foreste, caccia e pesca	Industrie	Altre attività	Agricoltura, foreste, caccia e pesca	Industrie	Altre attività		
8	1	6	5	-	5	2	1	1	VALLECCRSA	082
15	-	1	5	1	1	7	1	-	VALLEMAIO	083
25	-	17	18	-	4	3	-	1	VALLEBTONDA	084
58	11	44	42	6	27	24	6	16	VEROLI	085
5	-	-	1	-	-	2	1	-	VICALVI	086
1	-	2	1	-	3	-	-	2	VICO NEL LAZIO	087
23	1	3	15	-	-	19	-	1	VILLA LATINA	088
22	1	-	18	-	2	8	-	1	VILLA SANTA LUCIA	089
13	-	5	14	-	2	10	-	3	VILLA SANTO STEFANO	090
9	-	-	3	-	2	1	-	1	VITICUSO	091
1.894	141	838	1.046	72	589	716	89	428	TCTALE PROVINCIA	

Tav. 10 — Popolazione residente in età da 14 anni in poi non attiva, per sesso e condizione non professionale

Codice dei Comuni	C O M U N I	STUDENTI		CASALINGHE	PERSONE RITIRATE DAL LAVORO		ALTRA CONDIZIONE		T O T A L E	
		MF	M		F	MF	M	MF	M	MF
001	ACQUAFONDATA	32	20	41	90	33	9	2	172	55
002	ACUTO	102	64	464	220	133	69	21	855	218
003	ALATRI	937	586	4.804	2.025	1.270	399	216	8.165	2.072
004	ALVITO	165	88	433	637	309	35	11	1.270	408
005	ANASENO	174	121	464	594	281	44	20	1.276	422
006	ANAGNI	796	463	3.375	1.607	925	287	155	6.065	1.543
007	AQUINO	300	172	763	488	295	78	39	1.629	506
008	ARCE	473	280	1.153	1.100	564	74	48	2.800	892
009	ANNARA	101	61	630	285	182	92	44	1.108	287
010	ARPINO	481	280	1.033	1.397	706	144	70	3.055	1.056
011	ATINA	295	166	800	689	370	83	45	1.867	581
012	AUSONIA	169	98	552	356	192	126	60	1.203	350
013	BELMONTE CASTELLO	35	25	165	141	68	13	8	354	101
014	BOVILLE ERNICA	285	204	1.902	1.157	601	114	54	3.458	859
015	BROCCOSTELLA	82	46	209	233	100	24	16	548	162
016	CAMPOLI APPENNINO	57	34	237	265	137	15	11	574	182
017	CASALATTICO	11	8	50	158	70	13	10	232	88
018	CASALVIBRI	153	85	495	794	344	64	43	1.506	472
019	CASSINO	1.910	1.107	5.169	2.422	1.504	619	339	10.120	2.950
020	CASTELLIRI	113	77	508	351	190	40	28	1.012	295
021	CASTELNUOVO PARANO	34	22	143	154	73	19	7	350	102
022	CASTROCIELO	180	107	508	451	251	121	36	1.260	394
023	CASTRO DEI VOLSCI	207	150	1.145	1.039	502	55	37	2.446	689
024	CECCANO	945	635	4.785	1.605	1.198	762	366	8.097	2.199
025	CEPRANO	506	319	1.754	1.102	585	162	80	3.524	984
026	CEVARO	365	214	701	979	492	94	46	2.139	752
027	COLFELICE	86	50	283	295	137	42	20	706	207
028	COLLEFARDO	58	33	171	183	104	37	28	449	165
029	COLLE SAN MAGNO	73	45	210	288	134	30	14	601	193
030	CORENCO AUSONIO	153	79	276	356	162	49	31	834	272
031	ESPERIA	337	193	424	1.157	518	105	63	2.023	774
032	FALVATERRA	15	8	151	60	40	16	10	242	58
033	FERENTINO	868	564	3.240	1.832	1.061	251	131	6.191	1.756
034	FILETTINO	24	11	211	61	41	21	8	317	60
035	FIUGGI	376	203	1.647	477	353	181	67	2.681	623
036	FONTANA LIRI	255	153	803	383	251	61	35	1.502	439
037	FONTECHIARI	58	40	126	222	105	13	9	419	154
038	FROSINONE	3.117	1.791	9.043	2.583	1.882	434	250	15.177	3.923
039	FUMONE	68	49	556	191	150	32	17	847	216
040	GALLINARO	66	36	176	218	107	10	7	470	150
041	GIULIANO DI ROMA	106	46	636	234	192	37	28	1.013	266
042	GUARCINO	141	90	556	317	187	74	42	1.088	319
043	ISOLA DEL LIRI	857	492	2.310	1.873	1.017	223	110	5.263	1.619
044	MONTE SAN GIOVANNI CAMPANO	620	437	2.394	1.380	786	323	126	4.717	1.349
045	MOROLO	142	91	517	638	333	58	42	1.355	466
046	PALIANO	335	181	1.494	603	381	95	64	2.527	626
047	PASTENA	87	64	134	352	153	24	9	597	226
048	PATRICA	108	73	596	278	196	38	22	1.020	291
049	PESCOSOLIDO	60	40	283	311	166	54	29	708	235
050	PICINISCO	69	42	146	317	167	36	24	568	233
051	PICO	177	110	564	630	326	45	20	1.416	456
052	PIEDIMONTE SAN GERMANO	201	123	560	536	264	44	29	1.341	416
053	PIGLIO	203	120	995	626	325	85	52	1.909	497
054	PIGNATARO INTERAMNA	129	83	213	431	184	27	16	800	283
055	PCFI	161	118	542	773	323	58	28	1.534	469
056	PONTECORVO	698	406	2.275	1.513	792	200	119	4.686	1.317
057	POSTA FIBRENO	76	54	244	337	147	22	13	679	214
058	RIPI	217	150	903	1.038	475	112	49	2.270	674
059	ROCCA D'ARCE	74	51	352	98	93	16	9	540	153
060	ROCCASECCA	465	269	1.345	965	535	118	76	2.893	880
061	SAN BIAGIO SABACINISCO	37	20	70	145	73	7	5	259	98
062	SAN DONATO VAL DI CCHINO	186	103	376	635	261	26	16	1.223	380
063	SAN GIORGIO A LIRI	152	94	380	423	186	46	21	1.001	301
064	SAN GIOVANNI INCARICO	163	103	793	447	263	106	46	1.509	412
065	SANT'AMBROGIO SUL GARIGLIANO	60	35	158	268	127	23	12	509	174
066	SANT'ANDREA DEL GARIGLIANO	119	78	207	404	174	31	18	761	270
067	SANT'APOLLINARE	153	84	180	524	212	15	11	872	307
068	SANT'ELIA PIUMERAPIDO	250	140	868	790	406	77	43	1.985	589
069	SANTOPADRE	131	78	151	440	205	32	21	754	304
070	SAN VITTORE DEL LAZIO	164	93	360	270	146	35	19	829	258
071	SERRONE	95	57	463	404	189	42	18	1.004	264
072	SETTEFRATI	61	36	81	274	98	7	-	423	134
073	SGURGOLA	127	90	731	473	310	44	23	1.375	423
074	SORA	1.589	893	4.370	2.599	1.506	368	227	8.926	2.626
075	STRANGOLAGALLI	96	71	412	332	160	22	15	862	246
076	SUPINO	190	129	881	759	409	60	33	1.890	571
077	TERELLE	60	33	125	151	57	21	12	357	102
078	TORRE CAJETANI	51	33	310	91	69	11	5	463	107
079	TORRICE	229	137	695	641	275	47	27	1.612	439
080	TREVI NEL LAZIO	154	92	550	290	185	17	7	1.011	284
081	TRIVIGLIANO	57	39	316	130	59	15	6	518	104



Segue Tav. 10 — Popolazione residente in età da 14 anni in poi non attiva, per sesso e condizione non professionale

Codice dei Comuni	C O M U N I	STUDENTI		CASALINGHE	PERSONE RITIRATE DAL LAVORO		ALTRA CONDIZIONE			
		MF	M	F	MF	M	MF	M	MF	M
082	VALLECORSA	203	133	763	677	342	40	25	1.683	500
083	VALLEMAIO	61	36	140	244	126	25	10	470	172
084	VALLEROTONDA	105	63	335	522	282	28	17	990	362
085	VEROLI	792	516	3.633	1.961	1.077	375	196	6.761	1.789
086	VICALVI	35	20	106	149	73	14	9	304	102
087	VICO NEL LAZIO	87	48	429	313	176	14	9	843	233
088	VILLA LATINA	58	33	137	236	111	25	17	456	161
089	VILLA SANTA LUCIA	140	73	403	309	126	16	13	868	212
090	VILLA SANTO STEFANO	67	44	190	338	143	29	11	624	198
091	VITICUSO	22	14	60	144	66	7	3	233	83
	TOTALE PROVINCIA	25.082	15.145	85.332	57.278	31.354	8.151	4.304	175.843	50.803

Tav. 11 — Famiglie residenti per condizione del capo famiglia

Codice del Comune	COMUNI	FAMIGLIE CON CAPO FAMIGLIA IN CONDIZIONE PROFESSIONALE			FAMIGLIE CON CAPO FAMIGLIA IN CONDIZIONE NON PROFESSIONALE			T O T A L E		
		Famiglie	Componenti		Famiglie	Componenti		Famiglie	Componenti	
			MF	M		MF	M		MF	M
001	ACQUAFONDATA	100	339	158	68	116	43	168	455	201
002	ACUTO	327	1.272	655	195	462	202	522	1.734	857
003	ALATRI	3.665	15.294	7.803	1.570	4.668	2.230	5.235	19.962	10.033
004	ALVITO	656	2.343	1.155	431	940	402	1.087	3.283	1.557
005	AMASENO	760	2.931	1.483	381	887	405	1.141	3.818	1.888
006	ANAGNI	3.416	12.907	6.635	1.181	2.925	1.394	4.597	15.832	8.029
007	AQUINO	630	2.663	1.356	346	938	442	976	3.601	1.798
008	ARCE	1.026	4.063	2.047	770	1.973	898	1.796	6.036	2.945
009	ARNARA	344	1.523	759	242	815	394	586	2.338	1.153
010	ARPINO	1.409	5.362	2.703	788	2.144	978	2.197	7.506	3.681
011	ATINA	778	3.079	1.555	528	1.448	667	1.306	4.527	2.222
012	AUSONIA	471	1.873	947	334	707	307	805	2.580	1.254
013	BELMONTE CASTELLO	135	548	281	106	302	151	241	850	432
014	BOVILLE ERNICA	1.448	5.932	3.054	659	2.153	1.066	2.107	8.085	4.120
015	BROCCOSTELLA	315	1.372	694	103	355	166	418	1.727	860
016	CAMPOLI APPENNINO	316	1.140	567	163	360	171	479	1.500	738
017	CASALATTICO	83	288	157	103	225	103	186	513	260
018	CASALVIERI	501	1.899	933	537	1.291	555	1.038	3.190	1.488
019	CASSINO	4.746	19.080	9.750	1.992	5.425	2.546	6.738	24.505	12.296
020	CASTELLIRI	478	1.944	998	237	638	294	715	2.582	1.292
021	CASTELNUOVO PARANO	124	494	248	124	391	162	248	885	410
022	CASTROCELIO	566	2.071	1.049	340	803	368	906	2.874	1.417
023	CASTRO DEI VOLSCI	886	3.171	1.601	666	1.710	799	1.552	4.881	2.400
024	CECCANO	3.406	14.013	7.104	1.528	4.215	2.021	4.934	18.228	9.125
025	CEPRANO	1.400	5.525	2.812	772	2.061	957	2.172	7.586	3.769
026	CERVARO	913	3.285	1.677	668	1.481	662	1.581	4.766	2.339
027	COLFELICE	282	1.115	540	198	424	186	480	1.539	726
028	COLLEFARDO	106	499	267	134	398	189	240	897	456
029	COLLE SAN MAGNO	156	708	366	199	498	222	355	1.206	586
030	CORENO AUSONIO	286	1.179	590	218	516	231	504	1.695	821
031	ESPERIA	733	2.999	1.513	658	1.694	799	1.391	4.693	2.312
032	FALVATERRA	133	450	216	63	136	58	196	586	274
033	FERENTINO	3.176	12.216	6.200	1.563	3.700	1.706	4.739	15.916	7.906
034	FILETTINO	137	560	290	93	178	73	230	738	363
035	FIUGGI	1.218	5.041	2.565	483	1.245	556	1.701	6.286	3.121
036	FONTANA LIRI	620	2.248	1.141	395	917	403	1.015	3.165	1.544
037	FRONTECHIARI	217	853	441	132	356	159	349	1.209	600
038	FROSINONE	8.141	31.686	15.943	2.598	7.004	3.181	10.739	38.690	19.124
039	FUMONE	343	1.372	694	185	516	247	528	1.888	941
040	GALLINARO	205	713	337	152	334	148	357	1.047	485
041	GIULIANO DI ROMA	325	1.382	696	305	635	277	630	2.017	973
042	GUARCINO	351	1.448	747	274	688	305	625	2.136	1.052
043	ISOLA DEL LIRI	2.354	8.871	4.472	1.307	3.392	1.570	3.661	12.263	6.042
044	MONTESAN GIOVANNI CAMPANO	1.767	7.474	3.978	915	2.987	1.493	2.682	10.861	5.471
045	MOROLO	369	1.579	816	378	1.099	563	747	2.678	1.379
046	PALIANO	1.342	5.313	2.688	511	1.166	543	1.853	6.479	3.231
047	PASTENA	404	1.424	710	186	475	215	590	1.899	925
048	PATRICA	417	1.568	833	324	671	283	741	2.239	1.116
049	PESCOSOLIDO	249	1.063	550	216	579	269	465	1.642	819
050	PICINISCO	253	969	491	210	502	242	463	1.471	733
051	PICO	524	2.242	1.150	365	968	464	889	3.210	1.614
052	PIEDINONTE SAN GERMANO	535	2.117	1.081	337	836	378	872	2.953	1.459
053	PIGLIO	831	3.353	1.708	416	988	453	1.247	4.341	2.161
054	PIGNATARO INTERAMNA	311	1.273	638	225	615	278	536	1.888	916
055	POPEI	820	3.093	1.572	460	1.164	531	1.280	4.257	2.103
056	PONTECORVO	1.982	8.369	4.236	1.005	2.908	1.343	2.987	11.277	5.579
057	POSTA FIBRENO	258	969	497	157	376	161	415	1.345	658
058	RIPI	794	3.304	1.663	557	1.977	951	1.351	5.281	2.614
059	ROCCA D'ARCE	193	728	368	140	308	141	333	1.036	509
060	ROCCASECCA	1.133	4.393	2.217	722	1.737	776	1.855	6.130	2.993
061	SAN BIAGIO SARACINISCO	94	339	162	106	234	106	200	573	268
062	SAN DONATO VAL DI COHINO	450	1.732	845	419	884	360	869	2.616	1.205
063	SAN GIORGIO A LIRI	475	1.807	887	303	659	269	778	2.466	1.156
064	SAN GIOVANNI INCARICO	526	2.233	1.106	374	987	452	900	3.220	1.558
065	SANT'AMBROGIO SUL GARIGLIANO	144	608	301	154	370	167	298	978	468
066	SANT'ANDREA DEL GARIGLIANO	277	1.225	616	213	607	286	490	1.832	902
067	SANT'APOLLINARE	322	1.263	628	293	712	303	615	1.975	931
068	SANT'ELIA FIUMERAFIDO	934	3.550	1.813	563	1.287	604	1.497	4.837	2.417
069	SANTOPADRE	326	1.344	698	207	637	318	533	1.981	1.016
070	SAN VITTORE DEL LAZIO	393	1.609	822	198	523	240	591	2.132	1.062
071	SERRONE	433	1.713	873	270	652	301	703	2.365	1.174
072	SETTEFRATTI	156	664	312	162	367	154	318	1.031	466
073	SGURGOLA	474	1.703	907	447	918	438	921	2.621	1.345
074	SORA	4.749	18.888	9.402	2.072	5.790	2.656	6.821	24.678	12.058
075	STRANGOLAGALLI	361	1.448	752	211	639	312	572	2.087	1.064
076	SUPINO	703	2.702	1.376	569	1.266	602	1.272	3.968	1.978
077	TERELLE	235	855	443	99	217	92	334	1.072	535
078	TORRE CAJETANI	175	828	424	88	257	115	263	1.085	539
079	TORRICE	687	3.114	1.564	322	1.302	648	1.009	4.416	2.212
080	TREVI NEL LAZIO	327	1.411	697	240	614	285	567	2.025	982
081	TRIVIGLIANO	231	912	472	88	241	106	319	1.153	578

Segue TAV. 11 — Famiglie residenti per condizione del capo famiglia

Codice dei Comuni	C O M U N I	FAMIGLIE CON CAPO FAMIGLIA IN CONDIZIONE PROFESSIONALE			FAMIGLIE CON CAPO FAMIGLIA IN CONDIZIONE NON PROFESSIONALE			T O T A L E		
		Famiglie	Componenti		Famiglie	Componenti		Famiglie	Componenti	
			MF	M		MF	M		MF	M
082	VALLECCRSA	757	2.611	1.326	458	963	434	1.215	3.574	1.760
083	VALLEMAIO	208	736	367	153	375	172	361	1.111	539
084	VALLEROTONDA	372	1.289	637	428	827	361	800	2.116	998
085	VEROLI	2.956	12.710	6.539	1.231	3.697	1.755	4.187	16.407	8.294
086	VICALVI	112	420	217	90	236	113	202	656	330
087	VICO NEL LAZIO	277	1.171	594	241	676	310	518	1.847	904
088	VILLA LATINA	225	761	385	173	368	169	398	1.129	554
089	VILLA SANTA LUCIA	403	1.631	822	206	457	188	609	2.088	1.010
090	VILLA SANTO STEFANO	323	1.208	610	231	471	198	554	1.679	808
091	VIITICUSO	113	433	223	96	192	87	209	625	310
	TOTALE PROVINCIA	78.082	310.300	157.215	41.618	108.845	50.378	119.700	419.145	207.593

Tav. 12 — Famiglie residenti con il capo famiglia in condizione

Codice dei Comuni	C O M U N I	AGRICOLTURA, FORESTE, CACCIA E PESCA		INDUSTRIE ESTRATTIVE E MANIFATTURIERE		INDUSTRIE DELLE COSTRUZIONI E DELL'INSTALLAZIONE DI IMPIANTI		ENERGIA ELETTRICA, GAS E ACQUA		COMMERCIO	
		Famiglie	Componenti	Famiglie	Componenti	Famiglie	Componenti	Famiglie	Componenti	Famiglie	Componenti
001	ACQUAFONDATA	58	170	3	16	23	94	-	-	3	10
002	ACUTO	80	273	90	357	72	292	1	5	23	99
003	ALATRI	850	3.467	522	2.113	1.122	5.045	21	99	349	1.378
004	ALVITO	289	1.010	68	243	162	612	6	20	37	130
005	AHASENO	430	1.631	51	187	156	635	1	2	38	153
006	ANAGNI	774	2.868	1.265	4.815	525	2.124	22	81	238	872
007	AQUINO	161	716	116	470	130	575	6	29	46	179
008	ARCE	151	511	332	1.329	142	609	21	81	87	341
009	ARNARA	169	758	49	203	69	320	2	10	19	76
010	APPINO	516	2.017	340	1.356	121	457	7	33	77	273
011	ATINA	183	700	214	872	136	582	4	16	91	333
012	AUSONIA	139	528	99	441	96	396	4	17	52	175
013	BELMONTE CASTELLO	46	193	18	73	44	175	5	25	4	16
014	BOVILLE ERNICA	279	1.017	77	295	891	3.756	1	8	88	380
015	BROCCOSTELLA	99	426	58	251	99	450	1	4	13	59
016	CAMPOLI APPENNINO	110	380	23	82	130	494	2	9	13	44
017	CASALATTICO	65	235	-	-	9	26	1	5	1	1
018	CASALVERI	260	943	52	241	71	277	1	3	49	170
019	CASSINO	491	1.866	1.280	5.148	800	3.379	54	211	560	2.247
020	CASTELLIRI	137	544	126	531	137	583	2	7	27	98
021	CASTELNUOVO PARANO	50	180	32	133	18	92	1	3	12	44
022	CASTROCELEO	165	592	126	471	105	407	4	14	47	159
023	CASTRO DEI VOLSCI	294	1.024	99	375	147	556	3	9	67	225
024	CECCANO	236	926	1.174	4.784	1.031	4.512	44	157	209	798
025	CEPRANO	151	579	528	2.025	188	784	89	347	130	540
026	CERVARO	217	661	141	498	264	1.016	3	10	91	326
027	COLFELICE	65	246	69	276	66	259	-	-	20	81
028	COLLEPARDO	25	121	26	122	27	136	-	-	5	15
029	COLLE SAN MAGNO	76	329	21	86	20	105	3	10	8	47
030	CORENO AUSONIO	71	248	121	535	29	125	1	5	16	60
031	ESPERIA	359	1.482	78	304	117	526	15	64	36	135
032	FALVATERRA	56	168	35	140	11	42	3	9	4	8
033	FEBENTINO	591	2.029	874	3.319	798	3.320	25	84	230	914
034	FILETTINO	47	204	15	49	18	75	-	-	19	76
035	FIUGGI	82	349	190	774	283	1.209	23	97	330	1.331
036	FONTANA LIRI	70	234	333	1.218	41	170	10	32	49	168
037	FONTECHIARI	112	429	41	163	50	200	-	-	2	6
038	FROSINONE	316	1.178	1.992	7.661	960	4.071	80	309	1.170	4.525
039	FUMONE	128	496	28	113	145	619	1	2	17	58
040	GALLINARO	140	462	11	49	24	86	2	10	9	30
041	GIULIANO DI ROMA	96	415	55	235	71	322	1	3	25	93
042	GUARCINO	46	185	115	466	63	276	7	26	34	142
043	ISOLA DEL LIRI	91	312	1.302	4.933	236	932	11	46	188	689
044	MARTE SAN GIOVANNI CAMPANO	217	931	390	1.651	761	3.553	51	240	120	533
045	MOROLE	52	229	123	547	89	379	2	6	25	105
046	PALIANO	389	1.500	294	1.101	367	1.574	9	30	88	346
047	PASTENA	293	1.013	14	46	28	117	2	10	22	69
048	PATRICA	79	266	115	433	123	501	2	9	40	148
049	PESCOSOLIDO	85	357	24	102	91	398	-	-	12	48
050	PICINISCO	131	492	28	104	55	250	4	14	12	33
051	PICO	195	851	63	281	144	614	16	67	29	113
052	PIEDIMONTE SAN GERMANO	114	429	75	280	180	761	5	18	35	131
053	PIGLIO	203	786	159	622	294	1.250	3	11	51	205
054	PIGNATARO INTERANNA	129	531	69	283	70	283	1	4	15	67
055	POPI	294	1.081	96	339	254	1.019	5	18	33	118
056	PONTECORVO	702	3.114	356	1.442	316	1.420	19	79	134	551
057	POSTA FIBRENO	83	291	47	196	89	348	-	-	9	33
058	RIPI	393	1.713	108	428	103	413	5	20	66	263
059	ROCCA D'ARCE	64	205	59	231	9	41	2	8	9	40
060	ROCCASECCA	252	933	328	1.392	100	395	9	32	99	391
061	SAN BIAGIO SABACINISCO	35	131	5	11	31	117	1	4	7	23
062	SAN DONATO VAL DI COMINO	91	313	77	272	163	705	2	10	44	140
063	SAN GIORGIO A LIRI	126	423	100	401	114	459	4	19	64	253
064	SAN GIOVANNI INCARICO	122	502	152	682	92	424	29	123	38	143
065	SANT'AMBROGIO SUL GARIGLIANO	35	138	26	108	47	227	-	-	11	38
066	SANT'ANDREA DEL GARIGLIANO	92	372	48	204	85	428	1	5	11	56
067	SANT'APOLLINARE	123	464	64	249	48	206	3	16	23	75
068	SANT'ELIA FIUBERAPIDO	145	471	226	897	319	1.257	18	77	65	226
069	SANTOPADRE	184	784	28	104	50	195	2	12	6	21
070	SAN VITTORE DEL LAZIO	117	422	92	393	77	350	3	14	21	85
071	SERRONE	168	681	100	384	69	286	-	-	37	149
072	SETTEFRATI	78	338	15	72	26	113	1	4	6	27
073	SGURGOLA	68	222	135	492	160	609	2	7	28	90
074	SORA	621	2.046	1.455	6.094	859	3.648	23	92	587	2.370
075	STRANGOLAGALLI	171	665	39	163	90	388	-	-	21	74
076	SUPINO	70	242	153	581	239	967	4	11	58	209
077	TERELLE	121	396	20	85	68	278	1	4	3	16
078	TORRE CAJETANI	43	188	22	94	80	418	-	-	7	29
079	TOBRICE	369	1.663	52	212	139	671	-	-	28	124
080	TREVI NEL LAZIO	36	168	4	18	187	831	12	53	26	99
081	TRIVIGLIANO	108	415	27	99	37	160	-	-	15	53

professionale, per ramo di attività economica del capo famiglia

TRASPORTI E COMUNICAZIONI		CREDITO E ASSICURAZIONE		SERVIZI		PUBBLICA AMMINISTRAZIONE		C O M U N I	Codice del Comune
Famiglie	Componenti	Famiglie	Componenti	Famiglie	Componenti	Famiglie	Componenti		
5	23	1	5	2	6	5	15	ACQUAFONDATA	001
20	87	1	5	19	71	21	83	ACUTO	002
177	766	21	86	283	1.040	320	1.300	ALATRI	003
17	56	3	12	27	86	47	174	ALVITO	004
17	61	4	10	25	88	38	164	ANASENO	005
102	396	31	119	237	819	222	813	ANAGNI	006
81	357	1	4	58	201	31	132	AQUINO	007
110	460	10	40	86	325	87	367	ARCE	008
10	49	-	-	5	22	21	85	ARNARA	009
61	251	11	36	185	613	91	326	ARFINO	010
44	196	9	28	60	224	37	128	ATINA	011
17	73	5	20	16	56	43	167	AUSONIA	012
6	24	1	3	6	19	5	20	BELMONTE CASTELLO	013
48	220	2	7	42	172	20	77	BOVILLE ERNICA	014
25	114	-	-	13	39	7	29	BROCCOSTELLA	015
17	63	-	-	9	25	12	43	CAMPOLI APPENNINO	016
3	12	-	-	1	4	3	5	CASALATTICO	017
16	68	-	-	31	124	21	73	CASALVIERI	018
373	1.553	71	301	545	2.109	572	2.266	CASSINO	019
18	78	1	4	19	65	11	34	CASTELLIRI	020
6	29	-	-	4	6	1	7	CASTELNUOVO PARANO	021
58	220	5	11	39	147	17	50	CASTROCIELO	022
152	579	6	23	46	133	72	247	CASTRO DEI VOLSCI	023
224	922	27	110	270	1.021	191	783	CECCANO	024
128	521	11	44	93	363	82	322	CEFRANO	025
86	344	4	16	68	261	39	153	CERVARO	026
33	137	-	-	13	53	16	63	COLPELICE	027
4	20	-	-	4	20	15	65	COLLEPARDO	028
9	49	1	1	3	5	15	76	COLLE SAN MAGNO	029
14	74	2	8	14	46	18	78	CORENO AUSONIO	030
34	129	1	4	61	237	32	118	ESPERIA	031
15	58	1	4	5	12	3	9	FALVATERRA	032
152	621	19	70	96	327	391	1.532	FERENTINO	033
13	56	-	-	4	12	21	88	FILETTINO	034
87	370	17	75	141	582	65	254	FIUGGI	035
25	101	3	11	48	167	41	147	FONTANA LIRI	036
3	11	-	-	2	7	7	37	FONTECHIARI	037
615	2.484	207	783	1.005	3.655	1.796	7.020	FROSINONE	038
8	33	-	-	8	23	8	28	FUMONE	039
-	-	-	-	5	12	14	64	GALLINARO	040
11	45	1	4	7	20	58	245	GIULIANCI DI ROMA	041
27	111	2	11	24	89	33	142	GUARCINO	042
177	686	20	80	194	698	135	495	ISOLA DEL LIRI	043
63	309	4	12	85	319	76	326	MONTE SAN GIOVANNI CAMPANO	044
19	80	1	4	15	67	43	162	MCROLO	045
40	156	19	74	41	137	95	395	PALIANCI	046
23	92	-	-	11	39	11	38	PASTENA	047
18	79	-	-	13	44	27	88	PATRICA	048
8	39	-	-	14	54	15	65	PESCCOGLIO	049
2	5	2	9	3	8	16	54	PICINISCO	050
18	84	4	18	7	25	48	189	PICO	051
51	208	4	16	39	144	32	130	PIEDINONTE SAN GERMANO	052
49	206	2	7	30	106	40	160	PICLICI	053
4	18	-	-	17	60	6	27	PIGNATARO INTERAMNA	054
60	241	3	9	32	102	43	166	POFI	055
76	322	19	66	248	899	112	476	PONTECORVO	056
7	26	1	4	12	39	10	32	POSTA FIERENO	057
47	200	4	11	7	31	61	225	RIPI	058
27	114	1	2	11	40	11	47	ROCCA D'ARCE	059
202	763	11	40	80	260	52	187	RCCASECCA	060
5	18	-	-	5	16	5	19	SAN BIAGIO SABACINISCO	061
20	84	-	-	33	116	20	92	SAN DONATO VAL DI COMINO	062
21	88	2	4	30	113	14	47	SAN GIORGIO A LIRI	063
16	71	2	7	7	19	68	262	SAN GIOVANNI INCARICO	064
8	32	-	-	12	48	5	17	SANT'AMBROGIOSULGARIGLIANO	065
15	59	1	7	17	64	7	30	SANT'ANDREA DEL GARIGLIANO	066
13	55	2	7	25	102	21	89	SANT'APOLLINARE	067
36	140	5	19	91	327	29	136	SANT'ELIA PIUMERAPIDO	068
6	23	5	20	35	146	10	39	SANTCPADRE	069
36	164	1	3	20	74	26	104	SAN VITTORE DEL LAZIO	070
22	84	1	2	9	26	27	101	SERRONE	071
6	23	2	9	11	36	1	42	SETTEFRATI	072
43	156	3	13	15	43	20	71	SGURGOLA	073
269	1.134	67	248	447	1.611	421	1.645	SORA	074
13	55	1	5	14	56	12	42	STRANGOLAGALLI	075
60	238	8	29	35	126	76	299	SUFINO	076
5	18	-	-	7	26	10	32	TERELLE	077
11	51	1	4	7	31	4	13	TORRE CAJETANI	078
24	116	2	10	31	137	42	181	TORRICE	079
11	53	4	18	9	33	38	138	TREVI NEL LAZIO	080
25	113	3	14	1	5	35	53	TRIVIGLIANO	081

Segue TAV. 12 — Famiglie residenti con il capo famiglia in condizione

Codice del Comune	C O M U N I	AGRICOLTURA, FORESTE, CACCIA E PESCA		INDUSTRIE ESTRATTIVE E MANIFATTURIERE		INDUSTRIE DELLE COSTRUZIONI E DELL'INSTALLAZIONE DI IMPIANTI		ENERGIA ELETTRICA, GAS E ACQUA		COMMERCIO	
		Famiglie	Componenti	Famiglie	Componenti	Famiglie	Componenti	Famiglie	Componenti	Famiglie	Componenti
082	VALLECORSIA	296	977	97	348	180	646	3	9	73	252
083	VALLEMAIO	86	306	25	91	55	215	1	3	18	46
084	VALLEBONONDA	67	174	37	121	117	460	4	13	70	253
085	VEROLI	949	4.006	376	1.533	844	3.888	6	22	258	1.130
086	VICALVI	49	160	6	17	23	98	5	24	4	20
087	VICO NEL LAZIO	56	254	28	94	126	566	-	-	13	58
088	VILLA LATINA	115	348	26	100	39	158	1	7	20	69
089	VILLA SANTA LUCIA	125	481	38	139	147	640	1	5	25	92
090	VILLA SANTO STEFANO	164	553	55	227	52	217	3	13	11	40
091	VITICUSO	40	148	2	4	58	230	-	-	6	23
	TOTALE PROVINCIA	17.316	66.275	18.067	71.519	17.341	73.892	753	3.015	6.936	26.981

professionale, per ramo di attività economica del capo famiglia

TRASPORTI E COMUNICAZIONI		CREDITO E ASSICURAZIONE		SERVIZI		PUBBLICA AMMINISTRAZIONE		C O M U N I	Codice dei Comuni
Famiglie	Componenti	Famiglie	Componenti	Famiglie	Componenti	Famiglie	Componenti		
34	119	5	20	39	135	30	105	VALLECOSA	082
6	26	1	2	6	16	10	31	VALLEMAIO	083
18	70	3	10	10	24	46	164	VALLEROTONDA	084
176	787	18	78	215	810	114	456	VEROLI	085
9	41	1	5	4	15	11	40	VICALVI	086
20	78	-	-	16	46	18	75	VICO NEL LAZIO	087
5	12	-	-	15	53	4	14	VILLA LATINA	088
32	124	2	13	11	42	22	95	VILLA SANTA LUCIA	089
15	65	-	-	16	67	7	26	VILLA SANTO STEPANO	090
1	4	-	-	4	14	2	10	VITICUSO	091
4.743	19.550	714	2.754	5.685	20.755	6.527	25.559	TOTALE PROVINCIA	

Tav. 13 — Famiglie residenti con il capo famiglia in condizione professionale, per settore di attività economica e posizione nella professione del capo famiglia

A - TOTALE

Codice dei Comuni	C O M U N I	P O S I Z I O N E N E L L A P R O F E S S I O N E D E L C A P O F A M I G L I A									
		Imprenditori e liberi professionisti		Lavoratori in proprio		Dirigenti e impiegati		Lavoratori dipendenti		Coadiuvanti	
		Famiglie	Componenti	Famiglie	Componenti	Famiglie	Componenti	Famiglie	Componenti	Famiglie	Componenti
001	ACQUAFONDATA	-	-	62	189	12	46	26	104	-	-
002	ACUTO	1	1	92	344	29	110	205	817	-	-
003	ALATHI	91	352	1.240	5.008	470	1.819	1.844	8.039	20	76
004	ALVITO	19	78	360	1.232	70	254	205	769	2	10
005	AMASENO	2	9	369	1.414	40	147	346	1.349	3	12
006	ANAGNI	73	292	901	3.261	520	1.856	1.903	7.431	19	67
007	AQUINO	8	42	231	989	120	469	269	1.158	2	5
008	ARCE	18	78	267	980	201	770	537	2.226	3	9
009	ARNARA	1	5	191	855	14	52	136	607	2	4
010	ARPINO	25	96	675	2.614	236	809	470	1.831	3	12
011	ATINA	37	143	333	1.275	108	404	291	1.233	9	24
012	AUSONIA	8	35	183	697	49	196	230	942	1	3
013	BELMONTE CASTELLO	-	-	57	237	10	38	68	273	-	-
014	BOVILLE ERNICA	27	107	352	1.386	53	200	1.014	4.231	2	8
015	BROCCOSTELLA	4	20	129	559	15	56	163	723	4	14
016	CAMPOLI APENNINO	3	10	118	407	27	90	167	630	1	3
017	CASALATTICO	-	-	72	255	5	14	6	19	-	-
018	CASALVIERI	10	40	362	1.363	46	184	82	307	1	5
019	CASSINO	189	749	1.102	4.253	1.309	5.080	2.131	8.937	15	61
020	CASTELLIRI	8	34	202	804	28	90	239	1.014	1	2
021	CASTELNUOVO PARANO	3	8	45	163	4	15	72	308	-	-
022	CASTROCELEO	8	31	184	674	81	282	291	1.082	2	2
023	CASTRO DEI VOLSCI	13	51	364	1.242	125	438	378	1.421	6	19
024	CECCANO	46	187	559	2.183	378	1.447	2.418	10.180	5	16
025	CEPRANO	30	128	296	1.185	246	912	815	3.262	13	38
026	CERVARA	15	55	344	1.137	124	494	427	1.591	3	8
027	COLFELICE	3	11	75	291	25	97	178	713	1	3
028	COLLEPARDO	-	-	31	138	18	77	57	284	-	-
029	COLLE SAN MAGNO	2	8	73	314	14	58	66	322	1	6
030	CORENO AUSONIO	15	69	105	385	27	118	138	605	1	2
031	ESPERIA	12	52	284	1.188	69	284	367	1.472	1	3
032	FALVATERRA	1	2	39	132	14	38	56	221	23	57
033	FERENTINO	24	109	890	3.239	380	1.445	1.880	7.418	2	5
034	FILETTINO	-	-	54	209	18	81	65	270	-	-
035	FIUGGI	78	320	314	1.282	155	594	661	2.811	10	34
036	FONTANA LIRI	18	66	126	436	155	576	318	1.159	3	11
037	FORTECHIARI	3	14	120	457	15	74	79	308	-	-
038	FROSINONE	231	895	1.447	5.588	2.753	10.276	3.677	14.811	33	116
039	FROSINONE	3	12	142	544	12	41	185	772	1	3
040	GALLINARO	3	8	150	500	14	64	38	141	-	-
041	GIULIANO DI ROMA	2	9	119	494	45	177	158	697	1	5
042	GUARCINO	10	33	95	375	58	240	186	793	2	7
043	ISCLA DEL LIRI	69	255	437	1.612	374	1.396	1.473	5.602	1	6
044	MONTESAN GIOVANNI CAMPANO	32	139	342	1.455	153	623	1.236	5.635	4	22
045	MOROLO	23	97	49	215	44	164	253	1.103	-	-
046	PALIANO	26	99	372	1.385	151	584	785	3.216	8	29
047	PASTENA	4	9	318	1.104	16	59	63	246	3	6
048	PATRICA	13	47	92	331	41	133	268	1.050	3	7
049	PESCOSOLIDO	7	22	94	399	26	114	122	528	-	-
050	PICINISCO	5	12	144	522	22	77	80	353	2	5
051	PICO	4	16	231	1.020	46	170	243	1.036	-	-
052	PIEDIMONTE SAN GERMANO	3	8	167	651	69	258	295	1.196	1	4
053	PIGLIO	16	61	157	594	49	186	606	2.502	3	10
054	PIGNATARO INTERANNA	2	4	114	465	20	87	175	717	-	-
055	POPI	9	34	317	1.175	36	130	457	1.749	1	5
056	PONTECORVO	39	166	934	4.048	276	1.011	721	3.095	12	49
057	POSTA FIBRENO	3	13	44	169	23	75	188	712	-	-
058	RIPI	9	44	493	2.111	64	233	223	895	5	21
059	ROCCA D'ARCE	5	23	71	235	38	156	79	314	-	-
060	ROCCASECCA	24	92	369	1.423	213	744	523	2.118	4	16
061	SAN BIAGIO SARACINISCO	2	5	47	169	10	36	35	129	-	-
062	SAN DONATO VAL DI COMINO	8	27	176	617	42	161	219	912	5	15
063	SAN GIORGIO A LIRI	17	66	221	815	37	137	198	785	2	4
064	SAN GIOVANNI INCARICO	5	20	157	639	61	222	301	1.344	2	8
065	SANT'AMBROGIO SUL GARIGLIANO	5	19	30	127	16	62	93	400	-	-
066	SANT'ANDREA DEL GARIGLIANO	4	21	97	395	18	76	158	733	-	-
067	SANT'APOLLINARE	5	21	157	590	34	141	125	507	1	4
068	SANT'ELIA FIBERAPIDO	15	60	264	903	78	258	576	2.324	1	5
069	SANTOPADRE	3	9	188	804	41	154	92	370	2	7
070	SAN VITTORE DEL LAZIO	9	44	146	574	44	167	192	817	2	7
071	SERRONE	7	32	135	536	32	111	259	1.034	-	-
072	SETTEFRATI	-	-	86	352	19	67	51	245	-	-
073	SGURGOLA	8	27	111	375	36	121	318	1.173	1	7
074	SOBA	206	851	1.462	5.506	914	3.456	2.132	8.951	35	124
075	STRANGOLAGALLI	4	17	221	864	20	81	114	480	2	6
076	SUPINO	19	68	158	555	100	370	423	1.699	3	10
077	TIBELLE	4	20	120	395	14	46	97	394	-	-
078	TORRE CAJPTANI	5	26	50	216	10	35	110	551	-	-
079	TORRICE	12	63	405	1.824	52	228	215	986	3	13
080	TREVI NEL LAZIO	8	31	68	292	42	158	206	916	3	14
081	TRIVIGLIANO	8	33	116	442	17	63	88	371	2	3

Segue TAV. 13 — Famiglie residenti con il capo famiglia in condizione professionale, per settore di attività economica e posizione nella professione del capo famiglia

A - TOTALE

Codice dei Comuni	C O M U N I	P O S I Z I O N E N E L L A P R O F E S S I O N E D E L C A P O F A M I G L I A									
		Imprenditori e liberi professionisti		Lavoratori in proprio		Dirigenti e impiegati		Lavoratori dipendenti		Coadiuvanti	
		Famiglie	Componenti	Famiglie	Componenti	Famiglie	Componenti	Famiglie	Componenti	Famiglie	Componenti
082	VALLECORSA	6	26	335	1.127	64	221	348	1.227	4	10
083	VALLEMAIO	2	9	96	325	14	44	96	358	-	-
084	VALLERCTONDA	7	24	148	474	28	86	187	703	2	2
085	VEROLI	83	341	1.175	4.872	274	1.047	1.409	6.389	15	61
086	VICALVI	4	15	46	172	15	61	47	172	-	-
087	VICO NEL LAZIO	6	29	78	329	27	101	164	706	2	6
088	VILLA LATINA	8	26	167	536	15	53	35	146	-	-
089	VILLA SANTA LUCIA	3	11	120	451	36	143	244	1.026	-	-
090	VILLA SANTO STEFANO	2	7	125	397	16	59	180	745	-	-
091	VITICUSO	-	-	44	168	2	10	67	255	-	-
	TOTALE PROVINCIA	1.812	7.248	24.648	95.033	11.881	44.687	39.411	162.196	330	1.136

Segue TAV. 13 — Famiglie residenti con il capo famiglia in condizione professionale, per settore di attività economica e posizione nella professione del capo famiglia

B — AGRICOLTURA, FORESTE, CACCIA E PESCA

Codice dei Comuni	C O M U N I	P O S I Z I O N E N E L L A P R O F E S S I O N E D E L C A P O F A M I G L I A									
		Imprenditori e liberi professionisti		Lavoratori in proprio		Dirigenti e impiegati		Lavoratori dipendenti		Coadiuvanti	
		Famiglie	Componenti	Famiglie	Componenti	Famiglie	Componenti	Famiglie	Componenti	Famiglie	Componenti
001	ACQUAFONDATA	-	-	57	168	-	-	1	2	-	-
002	ACUTO	-	-	45	164	-	-	35	109	-	-
003	ALATRI	2	11	760	3.094	1	3	74	315	13	44
004	ALVITO	1	7	250	862	2	9	35	126	-	6
005	ANASENO	-	-	308	1.182	-	-	122	489	1	-
006	ANAGNI	3	14	644	2.325	-	-	111	468	6	24
007	AQUINO	-	-	147	663	10	37	12	44	1	2
008	ARCE	-	-	131	437	1	3	18	69	1	2
009	ARNARA	-	-	153	702	-	-	16	56	-	-
010	ARPINO	1	5	509	1.993	-	-	5	18	1	1
011	ATINA	1	1	174	674	-	-	4	12	4	13
012	AUSONIA	-	-	112	439	-	-	27	89	-	-
013	BELMONTE CASTELLO	-	-	46	193	-	-	-	-	-	-
014	BOVILLE EBNICA	-	-	46	193	-	-	-	-	-	-
015	BROCCOSTELLA	1	5	234	889	3	13	40	107	1	3
016	CAMPOLI APPENNINO	-	-	97	415	-	-	2	11	-	-
017	CASALATTICO	1	5	96	328	1	4	12	43	-	-
018	CASALVIERI	-	-	65	235	-	-	-	-	-	-
019	CASSINO	2	5	253	917	-	-	7	26	-	-
020	CASTELLIRI	-	-	408	1.523	6	25	72	298	3	15
021	CASTELNUOVO PARANO	-	-	135	535	-	-	2	9	-	-
022	CASTROCIELO	-	-	34	119	-	-	15	58	-	-
023	CASTRO DEI VOLSCI	1	3	145	531	-	-	17	56	2	2
024	CECCANO	-	-	286	997	1	3	7	24	-	-
025	CEPRANO	-	-	207	800	1	4	28	122	-	-
026	CERVARO	1	5	133	507	1	3	15	65	2	4
027	COLFELICE	1	1	190	570	-	-	25	84	1	2
028	COLLEPARDO	-	-	47	172	-	-	17	73	-	-
029	COLLE SAN MAGNO	-	-	22	104	1	6	2	11	-	-
030	CORENO AUSONIO	2	8	57	246	-	-	17	75	-	-
031	ESPERIA	-	-	68	235	-	-	3	13	-	-
032	FALVATERRA	-	-	213	931	1	2	144	546	1	3
033	FEBENTINO	-	-	33	114	-	-	1	2	22	52
034	FILETTINO	-	-	530	1.819	2	6	59	204	-	-
035	FIUGGI	-	-	18	77	1	5	28	122	-	-
036	FONTANA LIRI	-	-	78	328	1	5	3	16	-	-
037	FONTECHIARI	-	-	64	216	1	4	5	14	-	-
038	FROSINONE	-	-	100	383	-	-	12	46	-	-
039	FUMONE	3	8	255	947	21	82	35	135	2	6
040	GALLINARO	-	-	121	464	-	-	7	32	-	-
041	GIULIANO DI ROMA	-	-	136	451	-	-	4	11	-	-
042	GUARCINO	-	-	89	387	-	-	7	28	-	-
043	ISOLA DEL LIRI	-	-	39	153	-	-	6	27	1	5
044	MONTESAN GIOVANNI CAMPANO	1	4	80	279	-	-	10	29	-	-
045	MOROLO	-	-	186	781	3	10	27	133	1	7
046	PALIANO	3	13	24	104	-	-	28	125	-	-
047	PASTENA	1	1	232	835	8	31	144	616	2	5
048	PATRICA	-	-	285	996	-	-	5	11	2	5
049	PESCOSOLIDO	-	-	62	218	-	-	15	44	2	4
050	PICINISCO	-	-	73	308	-	-	12	49	-	-
051	PICO	-	-	117	439	1	3	11	45	2	5
052	PIEDIMONTE SAN GERMANO	-	-	176	785	-	-	19	66	-	-
053	PIGLIC	-	-	101	390	-	-	13	39	-	-
054	PIGNATARO INTERANNA	-	-	85	307	3	13	115	466	-	-
055	POFI	1	1	79	333	-	-	50	198	-	-
056	PONTECORVO	3	15	246	908	1	6	46	166	-	-
057	POSTA FIBRENO	-	-	641	2.866	2	7	56	226	-	-
058	RIPI	-	-	26	96	-	-	57	195	-	-
059	ROCCA D'ARCE	1	6	358	1.569	1	4	31	125	2	9
060	ROCCASECCA	2	7	60	189	-	-	2	9	-	-
061	SAN BIAGIO SARACINISCO	1	4	215	794	6	25	30	110	-	-
062	SAN DONATO VAL DI CONINO	-	-	34	127	-	-	1	4	-	-
063	SAN GIORGIO A LIRI	-	-	83	292	2	6	6	15	-	-
064	SAN GIOVANNI INCARICO	-	-	114	382	-	-	11	40	1	1
065	SANT'AMBROGIO SUL GARIGLIANO	-	-	113	469	-	-	8	28	1	5
066	SANT'ANDREA DEL GARIGLIANO	-	-	19	85	-	-	16	53	-	-
067	SANT'APOLLINARE	-	-	78	320	-	-	14	52	-	-
068	SANT'ELIA FIENERAPIO	-	-	101	387	-	-	22	77	-	-
069	SANTOPADRE	-	-	111	368	1	5	33	98	-	-
070	SAN VITTORE DEL LAZIO	-	-	175	755	-	-	7	22	2	7
071	SERRONE	-	-	82	312	1	2	33	105	1	3
072	SETTEFRATI	-	-	81	328	-	-	87	353	-	-
073	SGURGOLA	1	2	70	287	-	-	8	51	-	-
074	SORA	2	8	61	207	-	-	6	13	-	-
075	STRANGOLAGALLI	-	-	589	1.932	5	21	21	73	4	12
076	SUPINO	-	-	167	652	-	-	3	10	1	3
077	TERELLE	-	-	65	225	1	4	4	13	-	-
078	TORRE CAJETANI	-	-	117	381	-	-	4	15	-	-
079	TORRICE	1	7	42	181	-	-	-	-	-	-
080	TREVI NEL LAZIO	-	-	356	1.605	-	-	11	52	2	6
081	TRIVIGLIANO	-	-	35	165	-	-	1	3	-	-
		1	5	92	359	-	-	13	48	2	3

Segue TAV. 13 — Famiglie residenti con il capo famiglia in condizione professionale, per settore di attività economica e posizione nella professione del capo famiglia

B - AGRICOLTURA, FORESTE, CACCIA E PESCA

Codice del Comune	C O M U N I	P O S I Z I O N E N E L L A P R O F E S S I O N E D E L C A P O F A M I G L I A									
		Imprenditori e liberi professionisti		Lavoratori in proprio		Dirigenti e impiegati		Lavoratori dipendenti		Coadiuvanti	
		Famiglie	Componenti	Famiglie	Componenti	Famiglie	Componenti	Famiglie	Componenti	Famiglie	Componenti
082	VALLECORSA	-	-	245	808	1	1	48	165	2	3
083	VALLENAIO	-	-	70	251	-	-	16	55	-	-
084	VALLEROTONDA	-	-	59	154	-	-	8	20	-	-
085	VEBOLI	4	16	813	3.357	-	-	131	627	1	6
086	VICALVI	-	-	38	135	-	-	11	25	-	-
087	VICO NEL LAZIO	-	-	40	182	1	4	15	68	-	-
088	VILLA LATINA	-	-	115	348	-	-	-	-	-	-
089	VILLA SANTA LUCIA	1	5	94	361	1	1	29	114	-	-
090	VILLA SANTO STEFANO	-	-	106	323	-	-	58	230	-	-
091	VITICUSO	-	-	36	138	-	-	4	10	-	-
	TOTALE PROVINCIA	43	172	14.736	56.362	95	367	2.352	9.106	90	268

Segue TAV. 13 — Famiglie residenti con il capo famiglia in condizione professionale, per settore di attività economica e posizione nella professione del capo famiglia

C - INDUSTRIE

Codice del Comune	COMUNI	POSIZIONE NELLA PROFESSIONE DEL CAPO FAMIGLIA									
		Imprenditori e liberi professionisti		Lavoratori in proprio		Dirigenti e impiegati		Lavoratori dipendenti		Coadiuvanti	
		Famiglie	Componenti	Famiglie	Componenti	Famiglie	Componenti	Famiglie	Componenti	Famiglie	Componenti
001	ACQUAFONDATA	-	-	1	7	2	7	23	96	-	-
002	ACUTO	-	-	21	71	5	23	137	560	-	-
003	ALATRI	37	149	183	737	34	142	1.408	6.212	3	17
004	ALVIATO	8	27	63	210	8	26	156	608	1	4
005	AMASENO	-	-	23	76	3	10	181	733	1	5
006	ANAGNI	36	143	102	370	161	570	1.511	5.930	2	7
007	AQUINO	5	28	40	162	12	46	195	838	-	-
008	ARCE	8	36	44	189	54	201	389	1.593	-	-
009	ARNARA	1	5	18	69	2	7	97	448	2	4
010	ARPINO	9	35	70	269	40	143	348	1.393	1	6
011	ATINA	17	63	60	220	29	122	248	1.065	-	-
012	AUSONIA	5	22	21	86	5	27	168	719	-	-
013	BELMONTE CASTELLO	-	-	4	18	1	5	62	250	-	-
014	BOVILLE ERNICA	15	63	33	124	10	35	911	3.837	-	-
015	BROCCOSTELLA	-	-	16	69	1	5	140	625	1	6
016	CAMPOLI APPENNINO	1	2	9	34	8	33	137	516	-	-
017	CASALATTICO	-	-	3	7	1	5	6	19	-	-
018	CASALVIERI	7	30	49	232	5	22	62	232	1	5
019	CASSINO	67	291	226	861	289	1.096	1.547	6.472	5	18
020	CASTELLIRI	8	34	36	152	9	30	211	903	1	2
021	CASTELNUOVO PARANO	1	4	1	4	1	3	48	217	-	-
022	CASTROCIELLO	6	24	12	44	8	26	209	798	-	-
023	CASTRO DEI VOLSCI	1	3	17	50	4	16	227	871	-	-
024	CECCANO	13	55	166	670	76	279	1.993	8.447	1	2
025	CEPRANO	6	20	60	263	100	360	636	2.502	3	11
026	CERVARE	4	15	62	228	19	59	323	1.222	-	-
027	COLFELICE	-	-	9	39	5	19	121	477	-	-
028	COLLEPARDO	-	-	3	12	3	13	47	233	-	-
029	COLLE SAN MAGNO	-	-	6	16	1	2	36	177	1	6
030	CCRENC AUSONIO	13	60	12	52	5	19	121	534	-	-
031	ESPERIA	4	23	24	83	9	38	173	750	-	-
032	FALVATERRA	-	-	2	10	3	7	43	169	1	5
033	FERENTINO	9	49	99	382	68	250	1.521	6.042	-	-
034	FILETTINO	-	-	10	36	2	7	21	81	-	-
035	FIUGGI	7	27	75	298	34	144	379	1.609	1	2
036	FCNTANA LIRI	5	18	21	86	86	322	272	994	-	-
037	FCNIECHIARI	1	6	17	67	11	55	62	235	-	-
038	FROSINONE	50	209	436	1.716	460	1.645	2.082	8.460	4	11
039	FUMONE	1	4	4	15	2	6	167	709	-	-
040	GALLINARO	1	4	4	14	2	12	30	115	-	-
041	GIULIANO DI ROMA	1	4	10	36	4	14	112	506	-	-
042	GUARCINO	6	22	19	69	16	69	144	608	-	-
043	ISOLA DEL LIRI	37	139	119	443	152	592	1.240	4.731	1	6
044	MONTE SAN GIOVANNI CAMPANO	22	99	44	189	37	158	1.098	4.995	1	3
045	NOROLC	2	9	7	33	9	36	196	854	-	-
046	PALIANO	10	44	64	252	26	96	566	2.297	4	16
047	PASTENA	2	7	12	38	1	5	29	123	-	-
048	PATRICA	8	32	8	33	11	36	212	839	1	3
049	PESCOSOLIDO	3	12	7	29	4	18	101	441	-	-
050	PICINISCO	2	3	13	46	5	19	67	300	-	-
051	PICO	4	16	23	105	2	7	194	834	-	-
052	PIEDIMONTE SAN GERMANO	1	4	21	90	14	46	224	919	-	-
053	PIGLIC	4	15	27	95	6	22	419	1.751	-	-
054	PIGNATARO INTERANNA	-	-	22	74	6	28	112	468	-	-
055	POPI	5	20	32	122	1	6	316	1.223	1	5
056	PONTECORVO	23	101	130	540	41	162	494	2.130	3	8
057	POSTA FIBRENO	2	8	9	38	1	4	124	494	-	-
058	RIPI	3	13	66	260	5	26	142	562	-	-
059	ROCCA D'ARCE	2	11	4	17	7	27	57	225	-	-
060	ROCCASECCA	8	28	52	217	28	100	348	1.470	1	4
061	SAN BIAGIO SARACINISCO	1	4	3	8	-	-	33	120	-	-
062	SAN DONATO VAL DI COMINO	2	7	47	163	7	26	185	787	1	4
063	SAN GIORGIO A LIRI	9	43	50	202	3	11	156	623	-	-
064	SAN GIOVANNI INCARICO	3	13	11	45	14	56	245	1.115	-	-
065	SANT'AMBROGIO SUL GARIGLIANO	3	14	2	8	2	5	66	308	-	-
066	SANT'ANDREA DEL GARIGLIANO	2	11	8	29	1	6	123	591	-	-
067	SANT'APOLLINARE	1	7	24	84	5	19	84	357	1	4
068	SANT'ELIA FIUMERAPIDO	7	26	81	274	11	43	464	1.888	-	-
069	SANTOPADRE	1	2	8	29	3	8	68	272	-	-
070	SAN VITTORE DEL LAZIO	8	40	33	122	7	32	124	563	-	-
071	SERRONE	5	21	19	69	2	6	143	574	-	-
072	SETTEFRATI	-	-	9	35	1	6	32	148	-	-
073	SGURGOLA	1	5	28	96	6	21	261	979	1	7
074	SORA	90	405	371	1.521	197	776	1.670	7.094	9	38
075	STRANGOLAGALLI	1	5	33	134	-	-	95	412	-	-
076	SUPINO	5	21	48	172	9	30	333	1.334	1	2
077	TERELLE	1	4	3	14	1	3	84	346	-	-
078	TORRE CAJETANI	2	11	3	15	3	12	94	474	-	-
079	TORRICE	7	42	16	69	5	18	163	754	-	-
080	TREVI NEL LAZIO	7	27	2	9	5	26	189	840	-	-
081	TRIVIGLIANO	3	13	11	37	-	-	50	209	-	-

Segue TAV. 13 — Famiglie residenti con il capo famiglia in condizione professionale, per settore di attività economica e posizione nella professione del capo famiglia

C - INDUSTRIE

Codice dei Comuni	C O M U N I	P O S I Z I O N E N E L L A P R O F E S S I O N E D E L C A P O F A M I G L I A									
		Imprenditori e liberi professionisti		Lavoratori in proprio		Dirigenti e impiegati		Lavoratori dipendenti		Coadiuvanti	
		Famiglie	Componenti	Famiglie	Componenti	Famiglie	Componenti	Famiglie	Componenti	Famiglie	Componenti
082	VALLECORSÀ	2	9	28	98	4	11	246	885	-	-
083	VALLEMAIO	1	3	6	25	1	4	73	277	-	-
084	VALLEROTONDA	7	24	9	31	-	-	142	539	-	-
085	VEROLI	33	137	133	510	23	86	1.029	4.676	8	34
086	VICALVI	1	3	1	2	1	5	31	129	-	-
087	VICO NEL LAZIO	2	9	18	64	1	2	132	582	1	3
088	VILLA LATINA	6	22	28	109	1	3	31	131	-	-
089	VILLA SANTA LUCIA	1	4	5	15	3	15	177	750	-	-
090	VILLA SANTO STEFANO	-	-	9	38	5	15	96	404	-	-
091	VITICUSO	-	-	2	6	-	-	58	228	-	-
	TOTALE PROVINCIA	703	2.968	3.800	14.807	2.275	8.553	29.320	121.850	63	248

Segue Tav. 13 — Famiglie residenti con il capo famiglia in condizione professionale, per settore di attività economica e posizione nella professione del capo famiglia

D - ALTRE ATTIVITÀ

Codice del Comune	COMUNI	POSIZIONE NELLA PROFESSIONE DEL CAPO FAMIGLIA									
		Imprenditori e liberi professionisti		Lavoratori in proprio		Dirigenti e impiegati		Lavoratori dipendenti		Coadiuvanti	
		Famiglie	Componenti	Famiglie	Componenti	Famiglie	Componenti	Famiglie	Componenti	Famiglie	Componenti
001	ACQUAFONDATA	-	-	4	14	10	39	2	6	-	-
002	ACUTO	1	1	26	109	24	87	33	148	-	-
003	ALATRI	52	192	297	1.177	435	1.674	362	1.512	4	15
004	ALVITO	10	44	47	160	60	219	14	35	-	-
005	AMASENO	2	9	38	156	37	137	43	167	2	7
006	ANAGNI	34	135	155	566	349	1.249	281	1.033	1	36
007	AQUINO	3	14	44	164	107	416	62	276	1	3
008	ARCE	10	42	92	354	146	566	130	564	2	7
009	ARNARA	-	-	20	84	12	45	23	103	-	-
010	ARPINO	15	56	96	352	196	666	117	420	1	5
011	ATINA	19	79	99	381	79	282	39	156	5	11
012	AUSONIA	3	13	50	172	44	169	35	134	1	3
013	BELMONTE CASTELLO	-	-	7	26	9	33	6	23	-	-
014	BOVILLE ERNICA	11	39	85	373	40	152	63	287	1	5
015	BROCCOSTELLA	4	20	16	75	14	51	21	87	3	8
016	CAMPOLI APPENNINO	1	3	13	45	18	53	18	71	1	3
017	CASALATTICO	-	-	4	13	4	9	-	-	-	-
018	CASALVIERI	3	10	60	214	41	162	13	49	-	-
019	CASSINO	120	453	468	1.869	1.014	3.959	512	2.167	7	28
020	CASTELLIRI	-	-	31	117	19	60	26	102	-	-
021	CASTELNUOVO PARANO	2	4	10	40	2	9	9	33	-	-
022	CASTROCIELO	1	4	27	99	73	256	65	228	-	-
023	CASTRO DEI VOLSCI	12	48	61	195	120	419	144	526	6	19
024	CECCANO	33	132	186	713	301	1.164	397	1.611	4	14
025	CEPRANO	24	108	103	415	145	549	164	695	8	23
026	CERVARO	10	35	92	339	105	435	79	285	2	6
027	COLFELICE	2	10	19	80	20	78	40	163	1	3
028	COLLEPARDO	-	-	6	22	14	58	8	40	-	-
029	COLLE SAN MAGNO	-	-	10	52	13	56	13	70	-	-
030	CRENO AUSONIO	2	9	25	98	22	99	14	58	1	2
031	ESPERIA	8	29	47	174	59	244	50	176	-	-
032	FALVATERRA	1	2	4	8	11	31	12	50	-	-
033	FERENTINO	15	60	261	1.038	310	1.189	300	1.172	2	5
034	FILETTINO	-	-	26	96	15	69	16	67	-	-
035	FIUGGI	71	293	161	656	120	445	279	1.186	9	32
036	FONTANA LIRI	13	48	41	134	68	250	41	151	3	11
037	FONTECHIARI	2	8	3	7	4	19	5	27	-	-
038	FROSINONE	178	678	756	2.925	2.272	8.549	1.560	6.216	27	99
039	FUMONE	2	8	17	65	10	35	11	31	1	3
040	GALLINARO	2	4	10	35	12	52	4	15	-	-
041	GIULIANO DI ROMA	1	5	20	71	41	163	39	163	1	5
042	GUARCINO	4	11	37	153	42	171	36	158	1	2
043	ISOLA DEL LIRI	31	112	238	890	222	804	223	842	-	-
044	MONTE SAN GIOVANNI CAMPANO	10	40	112	485	113	455	111	507	2	12
045	MOROLO	21	88	18	78	35	128	29	124	-	-
046	PALIANO	13	42	76	298	117	457	75	303	2	8
047	PASTENA	1	1	21	70	15	54	29	112	1	1
048	PATRICA	5	15	22	80	30	97	41	167	-	-
049	PESCOSOLIDO	4	10	14	62	22	96	9	38	-	-
050	PICINISCO	3	9	14	37	16	55	2	8	-	-
051	PICO	-	-	32	130	44	163	30	136	-	-
052	PIEDIMONTE SAN GERMANO	2	4	45	171	55	212	58	238	1	4
053	PIGLIO	12	46	45	192	40	151	72	285	3	10
054	PIGNATARO INTERANNA	2	4	13	58	14	59	13	51	-	-
055	POFI	3	13	39	145	34	118	95	360	-	-
056	PONTECORVO	13	50	163	642	233	842	171	739	9	41
057	POSTA FIBRENO	1	5	9	35	22	71	7	23	-	-
058	RIPI	5	25	69	282	58	203	50	208	3	12
059	ROCCA D'ARCE	1	5	7	29	31	129	20	80	-	-
060	ROCCASECCA	15	60	102	412	179	619	145	538	3	12
061	SAN BIAGIO SABACINISCO	1	1	10	34	10	36	1	5	-	-
062	SAN DONATO VAL DI COMINO	6	20	46	162	33	129	28	110	4	11
063	SAN GIORGIO A LIRI	8	23	57	231	34	126	31	122	1	3
064	SAN GIOVANNI INCARICO	2	7	33	125	47	166	48	201	1	3
065	SANT'AMBROGIOSULGARIGLIANO	2	5	9	34	14	57	11	39	-	-
066	SANT'ANDREA DEL GARIGLIANO	2	10	11	46	17	70	21	90	-	-
067	SANT'APOLLINARE	4	14	32	119	29	122	19	73	-	-
068	SANT'ELIA FIUBERAPIDO	8	34	72	261	66	210	79	338	1	5
069	SANTOPADRE	2	7	5	20	38	146	17	76	-	-
070	SAN VITTORE DEL LAZIO	1	4	31	140	36	133	35	149	1	4
071	SERRONE	2	11	35	139	30	105	29	107	-	-
072	SETTEFRATI	-	-	7	30	18	61	11	46	-	-
073	SGURGOLA	6	20	22	72	30	100	51	181	-	-
074	SORA	114	438	502	2.053	712	2.659	441	1.784	22	74
075	STRANGOLAGALLI	3	12	21	78	20	81	16	58	1	3
076	SUPINO	14	47	45	158	90	336	86	352	2	8
077	TERELLE	3	16	-	-	13	43	9	33	-	-
078	TORRE CAJETANI	2	8	5	20	7	23	16	77	-	-
079	TORBICE	5	21	33	150	47	210	41	180	1	7
080	TREVI NEL LAZIO	1	4	31	118	37	132	16	73	3	14
081	TRIVIGLIANO	4	15	13	46	17	63	25	114	-	-

Segue TAV. 13 — Famiglie residenti con il capo famiglia in condizione professionale, per settore di attività economica e posizione nella professione del capo famiglia

D - ALTRE ATTIVITÀ

Codice dei Comuni	C O M U N I	P O S I Z I O N E N E L L A P R O F E S S I O N E D E L C A P O F A M I G L I A									
		Imprenditori e liberi professionisti		Lavoratori in proprio		Dirigenti e impiegati		Lavoratori dipendenti		Coadiuvanti	
		Famiglie	Componenti	Famiglie	Componenti	Famiglie	Componenti	Famiglie	Componenti	Famiglie	Component
082	VALLECORSA	4	17	62	221	59	209	54	177	2	7
083	VALLEMAIO	1	6	20	49	13	40	7	26	-	-
084	VALLEROTONDA	-	-	80	289	28	86	37	144	2	2
085	VEROLI	46	188	229	1.005	251	961	249	1.086	6	21
086	VICALVI	3	12	7	35	14	56	5	18	-	-
087	VICO NEL LAZIO	4	20	20	83	25	95	17	56	1	3
088	VILLA LATINA	2	4	24	79	14	50	4	15	-	-
089	VILLA SANTA LUCIA	1	2	21	75	32	127	38	162	-	-
090	VILLA SANTO STEFANO	2	7	10	36	11	44	26	111	-	-
091	VITICUSO	-	-	6	24	2	10	5	17	-	-
	TOTALE PROVINCIA	1.066	4.108	6.112	23.864	9.511	35.767	7.739	31.240	177	620

Tav. 14 — Famiglie residenti con il capo famiglia in condizione non professionale per condizione del capo famiglia

Codice dei Comuni	C O M U N I	IN CERCA DI PRIMA OCCUPAZIONE		CASALINGHE		PERSONE RITIRATE DAL LAVORO		ALTRA CONDIZIONE	
		Famiglie	Componenti	Famiglie	Componenti	Famiglie	Componenti	Famiglie	Componenti
		001	ACQUAFONDATA	-	-	4	5	62	103
002	ACUTO	1	4	55	111	134	339	5	8
003	ALATRI	17	55	308	662	1.163	3.670	82	281
004	ALVITO	5	16	69	116	343	772	14	36
005	AMASENO	6	24	36	74	326	746	13	43
006	ANAGNI	27	89	181	339	899	2.267	74	230
007	AQUINO	3	11	50	96	274	780	19	51
008	ARCE	6	19	99	176	644	1.703	21	75
009	ARNARA	-	-	53	104	158	609	31	102
010	ARPINO	18	67	88	162	658	1.844	24	71
011	ATINA	10	38	81	156	404	1.146	33	108
012	AUSONIA	3	6	62	104	221	477	48	120
013	BELMONTE CASTELLO	1	4	15	24	87	263	3	11
014	BOVILLE ERNICA	5	14	57	157	580	1.936	17	46
015	BROCCOSTELLA	1	3	6	13	91	322	5	17
016	CANOLI APPENNINO	-	-	8	14	150	337	5	9
017	CASALATTICO	2	5	7	16	92	199	2	5
018	CASALVIERI	3	13	55	130	455	1.089	24	59
019	CASSINO	38	136	414	921	1.397	3.900	143	468
020	CASTELLIRI	2	2	32	61	187	518	16	57
021	CASTELNUOVO PARANO	-	-	16	29	101	346	7	16
022	CASTROCIELO	6	18	43	70	270	650	21	65
023	CASTRO DEI VOLSCI	4	5	66	127	582	1.550	14	28
024	CECCANO	18	62	320	640	1.133	3.333	57	180
025	CEFRANO	8	32	77	172	655	1.768	32	89
026	CERVARO	8	18	65	122	578	1.290	17	51
027	COLFELICE	-	-	23	33	168	371	7	20
028	COLLEPARDO	1	3	7	13	119	363	7	19
029	COLLE SAN MAGNO	1	2	8	21	182	453	8	22
030	CORENO AUSONIC	-	-	10	21	191	445	17	50
031	ESPERIA	7	29	26	59	588	1.481	37	125
032	FALVATERRA	-	-	18	25	45	111	-	-
033	FERENTINO	22	68	319	607	1.160	2.824	62	201
034	FILETTINO	-	-	36	60	50	109	7	9
035	FIUGGI	4	11	171	342	297	866	11	26
036	FONTANA LIRI	20	61	102	159	253	630	20	67
037	PONTECHIARI	-	-	15	31	113	313	4	12
038	FROSINONE	46	135	672	1.397	1.764	5.103	116	369
039	FUNONE	-	-	44	86	137	419	4	11
040	GALLINARO	-	-	29	47	118	280	5	7
041	GIULIANO DI ROMA	3	11	109	140	185	466	8	18
042	GUARCINO	10	41	48	72	210	559	6	16
043	ISOLA DEL LIRI	33	110	150	320	1.067	2.768	57	194
044	MONTESAN GIOVANNI CAMPANO	14	42	114	269	736	2.498	51	178
045	MOROLO	9	33	17	42	338	974	14	50
046	PALIANO	2	5	124	223	374	897	11	41
047	PASTENA	1	5	19	31	161	423	5	16
048	PATRICA	3	8	94	135	209	486	18	42
049	PESCOSOLIDO	-	-	33	71	179	495	4	13
050	PICINISCO	-	-	15	31	183	436	12	35
051	PICO	1	2	31	65	329	890	4	11
052	PIEDIMONTE SAN GERMANO	3	11	22	41	298	722	14	62
053	PIGLIO	-	-	58	123	343	821	15	44
054	PIGHATARO INTERANNA	1	2	10	26	208	572	6	15
055	POFI	4	5	30	68	410	1.043	16	47
056	PONTECORVO	19	63	187	377	756	2.322	43	146
057	POSTA FIBBENO	1	2	6	11	142	345	8	18
058	RIFI	3	11	43	103	493	1.801	18	62
059	ROCCA D'ARCE	4	10	56	96	77	197	3	5
060	ROCCASECCA	20	69	119	194	561	1.414	22	60
061	SAN BIAGIO SARACINISCO	3	15	7	23	93	187	3	9
062	SAN DONATO VAL DI COMINO	3	10	38	69	364	776	14	29
063	SAN GIORGIO A LIRI	7	18	43	59	243	552	10	30
064	SAN GIOVANNI INCARICO	6	24	56	133	271	723	41	107
065	SANT'AMBROGIO SUL GARIGLIANO	1	3	10	23	138	327	5	17
066	SANT'ANDREA DEL GARIGLIANO	6	20	13	36	189	530	5	21
067	SANT'APOLLINARE	4	12	7	11	276	671	6	18
068	SANT'ELIA FIOBERAPIDO	5	7	58	109	467	1.071	33	100
069	SANTOPADRE	4	17	6	18	184	569	13	33
070	SAN VITTORE DEL LAZIO	4	14	28	63	156	413	10	33
071	SERRONE	-	-	14	35	245	591	11	26
072	SETTEFRATI	-	-	7	14	154	352	1	1
073	SGURGOLA	5	12	85	112	340	746	17	48
074	SORA	68	254	378	803	1.509	4.364	117	369
075	STRANGOLAGALLI	2	10	23	51	179	546	7	32
076	SUPINO	9	24	58	107	477	1.051	25	84
077	TERELLE	1	2	7	16	84	174	7	25
078	TERRE CAJETANI	-	-	16	28	67	217	5	12
079	TORRICE	3	8	21	62	288	1.204	10	28
080	TREVI NEL LAZIO	-	-	47	95	190	510	3	9
081	TRIVIGLIANO	-	-	12	24	76	217	-	-

*Segue TAV. 14 — Famiglie residenti con il capo famiglia in condizione non professionale
per condizione del capo famiglia*

Codice del Comune	C O M U N I	IN CERCA DI PRIMA OCCUPAZIONE		CASALINGHE		PERSONE RITIRATE DAL LAVORO		ALTRA CONDIZIONE	
		Famiglie	Componenti	Famiglie	Componenti	Famiglie	Componenti	Famiglie	Componenti
082	VALLECORSA	5	11	45	71	397	852	11	29
083	VALLEMAIO	2	5	16	31	125	304	10	35
084	VALLEROTONDA	3	6	57	93	362	712	6	16
085	VEROLI	9	22	182	403	972	3.042	68	230
086	VICALVI	3	12	11	28	72	186	4	10
087	VICO NEL LAZIO	1	1	28	69	207	596	5	10
088	VILLA LATINA	-	-	19	33	141	294	13	41
089	VILLA SANTA LUCIA	1	3	24	49	178	397	3	8
090	VILLA SANTO STEFANO	-	-	19	36	205	424	7	11
091	VITICUSO	-	-	2	3	92	179	2	10
	TOTALE PROVINCIA	579	1.891	6.369	12.647	32.829	88.631	1.841	5.676

Tav. 15 — Famiglie residenti per ampiezza della famiglia

Codice dei Comuni	C O M U N I	F A M I G L I E C O N C O M P O N E N T I									9 e più	
		1	2	3	4	5	6	7	8	Famiglie	Componenti	
001	ACQUAFONDATA	49	51	21	23	11	5	2	4	2	18	
002	ACUTO	77	110	101	114	72	29	13	4	2	21	
003	ALATHI	430	876	1.017	1.209	882	486	206	77	52	509	
004	ALVITO	188	298	225	172	123	54	21	4	2	18	
005	ANASERO	109	267	281	253	125	69	23	9	5	48	
006	ANAGHI	371	927	1.080	1.235	644	243	59	19	19	184	
007	AQUINC	116	190	162	207	141	93	34	19	14	138	
008	ARCE	278	367	348	380	226	119	43	20	15	138	
009	ARNARA	52	93	111	115	94	64	31	9	17	155	
010	ARPINO	255	504	431	471	301	145	56	20	14	139	
011	ATINA	176	280	221	288	183	92	36	19	11	105	
012	AUSONIA	152	193	127	158	82	61	19	3	10	96	
013	BELMONTE CASTELLO	37	45	49	40	36	15	14	2	3	32	
014	BOVILLE ERNICA	131	365	429	535	326	181	82	32	26	251	
015	BROCCOSTELLA	18	67	61	101	90	46	22	9	4	36	
016	CAMPOLI APPENNINO	56	123	114	110	53	14	7	-	2	18	
017	CASALATTICO	45	59	28	28	13	8	2	1	-2	19	
018	CASALVIERI	200	307	154	166	107	64	18	11	11	117	
019	CASSINO	593	1.290	1.367	1.669	1.039	420	198	82	80	798	
020	CASTELLIRI	77	133	138	169	99	59	29	5	6	57	
021	CASTELNUOVO PARANO	38	53	34	45	40	19	10	7	2	19	
022	CASTROCELEO	149	204	175	216	90	46	13	10	3	31	
023	CASTRO DEI VOLSCI	240	363	352	304	176	73	31	9	4	36	
024	CECCANO	377	905	988	1.290	750	379	148	52	45	441	
025	CEPRANO	209	434	465	533	329	126	51	12	13	128	
026	CERVARO	274	414	321	306	170	66	17	7	6	56	
027	CCLFELICE	81	114	94	82	60	29	16	2	2	18	
028	COLLEPARDO	36	54	37	30	30	29	12	7	5	58	
029	COLLE SAN MAGNO	70	98	33	58	38	23	16	10	9	89	
030	CORENO AUSONIO	79	108	90	106	60	39	11	7	4	39	
031	ESPERIA	208	324	251	252	185	102	40	17	12	123	
032	FALVATERRA	33	54	39	35	27	5	2	-	1	9	
033	FERENTINO	573	1.007	962	1.157	648	260	74	37	21	201	
034	FILETTINO	51	43	42	47	21	12	9	1	4	39	
035	FIUGGI	162	276	316	447	285	134	52	20	9	83	
036	PONTANA LIRI	167	228	197	247	117	41	13	4	1	9	
037	FONTECHIARI	49	83	56	60	48	30	18	5	-	-	
038	FROSINONE	849	1.841	2.334	3.062	1.714	581	203	84	71	760	
039	FUMONE	53	112	106	103	80	46	23	3	2	20	
040	GALLINARO	67	112	63	57	27	16	13	1	1	9	
041	GIULIANO DI ROHA	138	126	102	123	71	39	16	9	6	56	
042	GUARCINO	80	133	117	138	97	35	15	5	5	47	
043	ISOLA DEL LIRI	337	788	843	1.003	448	176	35	19	12	116	
044	MONTE SAN GIOVANNI CAMPANO	198	435	447	586	453	302	144	66	51	495	
045	MAROLO	73	141	157	171	107	63	28	5	2	19	
046	PALIANO	187	383	372	449	271	117	46	19	9	83	
047	PASTENA	96	139	115	109	75	36	12	6	2	21	
048	PATRICA	129	196	156	130	80	35	8	3	4	40	
049	PESCOSOLIDO	66	105	66	90	66	42	18	9	3	28	
050	PICINISCO	82	119	88	71	50	32	12	5	4	37	
051	PISCO	99	218	131	184	125	62	36	19	15	145	
052	PIEDIMONTE SAN GERMANO	122	183	178	175	117	63	19	8	7	71	
053	PIGLIO	137	243	226	334	200	76	14	9	8	78	
054	PIGNATARO INTEBAMNA	59	125	95	118	65	42	20	7	5	49	
055	POPI	159	308	262	276	142	83	30	12	8	78	
056	PONTECORVO	354	503	506	628	510	259	121	56	50	488	
057	POSTA FIBRENO	49	113	87	76	47	34	7	1	1	9	
058	RIPI	119	231	238	291	220	154	48	22	28	286	
059	ROCCA D'ARCE	57	85	69	53	37	23	7	1	1	10	
060	RCCASECCA	270	432	359	374	226	127	36	12	19	183	
061	SAN BIAGIO SARACINISCO	44	65	30	28	15	10	4	3	1	10	
062	SAN DONATO VAL DI COMINO	180	227	153	148	84	48	15	9	5	46	
063	SAN GIORGIO A LIRI	124	193	153	145	98	39	18	6	2	19	
064	SAN GIOVANNI INCARICO	82	203	171	189	139	70	27	13	6	55	
065	SANT'AMBROGIO SUL GARIGLIANO	52	60	64	52	38	17	10	1	4	36	
066	SANT'ANDREA DEL GARIGLIANO	57	102	66	106	75	51	17	7	9	93	
067	SANT'APOLLINARE	109	143	115	116	61	41	22	6	2	18	
068	SANT'ELIA FIUMERAPIDO	248	356	255	312	184	83	38	11	10	92	
069	SANTOPADRE	60	107	84	113	71	61	21	10	6	55	
070	SAN VITTORE DEL LAZIO	74	130	81	124	98	48	20	7	9	85	
071	SERRONE	100	137	150	158	84	45	22	2	5	49	
072	SETTEFRATI	77	62	41	55	37	27	14	3	2	18	
073	SGURGOLA	158	267	200	191	77	20	4	4	-	-	
074	SORA	698	1.268	1.298	1.650	1.055	520	194	79	59	565	
075	STRANGOLAGALLI	53	121	98	125	95	51	16	12	1	9	
076	SUPINO	195	315	252	279	153	55	14	6	3	30	
077	TERELLE	53	91	53	66	39	17	8	2	5	45	
078	TORRE CAJETANI	21	45	38	43	55	33	18	4	6	57	
079	TORRICE	72	152	141	178	201	111	70	47	37	368	
080	TREVI NEL LAZIO	65	120	90	118	100	47	21	5	1	9	
081	TRIVIGLIANO	41	51	70	62	47	29	12	5	2	19	

Segue TAV. 15 — Famiglie residenti per ampiezza della famiglia

Codice dei Comuni	C O M U N I	F A M I G L I E C O N C O M P O N E N T I									
		1	2	3	4	5	6	7	8	9 e più	
										Famiglie	Componenti
082	VALLECORSA	163	367	287	255	92	28	18	3	2	18
083	VALLEMAIO	65	108	54	65	34	16	14	3	2	20
084	VALLEROTONDA	217	240	136	104	58	29	8	3	5	51
085	VEROLI	350	797	706	845	714	421	183	80	91	948
086	VICALVI	23	59	41	37	19	16	5	-	2	18
087	VICO NEL LAZIO	70	106	81	104	83	44	17	9	4	36
088	VILLA LATINA	86	109	81	59	41	15	5	2	-	-
089	VILLA SANTA LUCIA	98	123	110	116	83	46	18	7	8	77
090	VILLA SANTO STEFANO	104	137	105	121	47	21	12	6	1	9
091	VITICUSO	42	54	37	37	26	7	4	2	-	-
	TOTALE PROVINCIA	13.767	24.693	23.275	27.260	16.952	8.189	3.228	1.294	1.042	10.285

Tav. 16 — Abitazioni in complesso (occupate)

Codice dei Comuni	COMUNI	ABITAZIONI OCCUPATE							ABITAZIONI OCCUPATE	Numero
		Numero	Superficie m ²	Stanze		Numero medio stanze per abitazione	Occupanti			
				Totale	adibite esclusivamente o promiscuamente ad abitazione		Famiglie	Componenti		
001	ACQUAFONDATA	168	13.855	660	660	3,9	168	455	139	
002	ACUTO	520	31.600	1.798	1.762	3,5	520	1.732	435	
003	ALATRI	5.069	408.896	20.250	19.904	4,0	5.216	19.912	397	
004	ALVITO	1.026	73.613	4.269	4.209	4,2	1.087	3.283	392	
005	ANASENO	1.022	56.939	3.253	3.231	3,2	1.138	3.808	113	
006	ANAGNI	4.424	314.480	15.881	15.714	3,6	4.582	15.793	268	
007	AQUINO	876	68.032	3.556	3.416	4,1	960	3.562	195	
008	ARCE	1.648	125.810	6.444	6.356	3,9	1.757	5.942	252	
009	ARRARA	582	44.661	2.189	2.186	3,8	582	2.318	77	
010	ARPINO	2.150	174.356	9.358	9.097	4,4	2.191	7.485	378	
011	ATINA	1.242	104.443	5.220	5.136	4,2	1.301	4.516	282	
012	AUSONIA	727	51.453	2.618	2.593	3,6	802	2.571	142	
013	BELMONTE CASTELLO	241	17.280	824	822	3,4	241	850	83	
014	BOVILLE ERNICA	2.098	161.499	8.780	8.652	4,2	2.099	8.059	223	
015	BROCCOSTELLA	395	27.291	1.519	1.512	3,8	412	1.717	78	
016	CAMPOLI APPENNINO	471	30.282	1.647	1.525	3,5	479	1.500	261	
017	CASALATTICO	167	14.759	678	670	4,1	185	511	177	
018	CASALVIERI	1.024	105.049	4.749	4.706	4,6	1.031	3.167	339	
019	CASSINO	6.499	554.295	25.467	25.089	3,9	6.679	24.333	713	
020	CASTELLIRI	672	47.222	2.602	2.551	3,9	713	2.566	61	
021	CASTELNUOVO PARANO	224	13.951	763	750	3,4	247	883	32	
022	CASTROCIELO	777	62.678	3.127	3.098	4,0	898	2.844	179	
023	CASTRO DEI VOLSCI	1.345	102.046	5.309	5.297	3,9	1.549	4.872	172	
024	CECCANO	4.544	356.831	17.035	16.915	3,7	4.889	18.105	531	
025	CEFRANO	1.992	149.573	7.752	7.393	3,9	2.165	7.568	85	
026	CERVARO	1.522	110.512	5.622	5.494	3,7	1.571	4.739	298	
027	COLFELICE	450	30.249	1.628	1.618	3,6	480	1.539	101	
028	COLLEFARDO	240	16.045	928	917	3,9	240	897	134	
029	COLLE SAN MAGNO	340	20.021	982	968	2,9	353	1.200	93	
030	CORENO AUSONIO	498	32.539	1.843	1.796	3,7	503	1.693	25	
031	ESPERIA	1.280	87.764	4.637	4.572	3,6	1.390	4.691	275	
032	FALVATERRA	179	13.463	666	659	3,7	193	576	142	
033	FERENTINO	4.604	319.447	15.664	15.483	3,4	4.728	15.888	685	
034	FILETTINO	215	12.823	768	759	3,6	227	734	572	
035	FIUGGI	1.698	126.765	6.322	6.143	3,7	1.698	6.276	333	
036	PONTANA LIRI	924	65.956	3.552	3.501	3,8	1.004	3.130	174	
037	FORTECHIARI	325	25.400	1.373	1.372	4,2	340	1.176	164	
038	FROSINONE	10.277	859.884	40.617	40.216	4,0	10.689	38.542	833	
039	FUMONE	523	31.320	1.784	1.759	3,4	527	1.886	152	
040	GALLINARO	351	30.522	1.559	1.552	4,4	355	1.039	196	
041	GIULIANO DI ROMA	600	38.139	1.988	1.980	3,3	624	2.000	239	
042	GUARCINO	620	37.449	2.387	2.371	3,9	622	2.126	104	
043	ISOLA DEL LIRI	3.355	247.888	12.763	12.601	3,8	3.645	12.214	312	
044	MONTE SAN GIOVANNI CAMPANO	2.562	222.832	10.891	10.819	4,3	2.678	10.852	232	
045	MOROLO	742	51.123	2.616	2.575	3,5	742	2.673	356	
046	PALIANO	1.799	110.240	5.944	5.889	3,3	1.845	6.459	520	
047	PASTENA	568	35.406	1.729	1.685	3,0	588	1.897	113	
048	PATRICA	682	44.682	2.562	2.547	3,8	733	2.218	237	
049	PESCOSOLIDO	444	29.538	1.682	1.668	3,8	463	1.639	89	
050	PICINISCO	447	35.767	1.733	1.565	3,9	461	1.465	274	
051	PICO	845	55.272	2.846	2.817	3,4	883	3.191	102	
052	PIEDIMONTE SAN GERMANO	800	57.620	3.117	3.036	3,9	868	2.946	152	
053	PIGLIO	1.219	73.386	4.249	4.236	3,5	1.242	4.330	295	
054	PIGNATARO INTERANNA	484	35.525	1.884	1.860	3,9	531	1.866	131	
055	POFI	1.098	77.559	4.183	4.132	3,8	1.261	4.204	138	
056	PONTECORVO	2.666	221.763	11.026	10.929	4,1	2.963	11.225	287	
057	POSTA FIBRENO	378	30.016	1.444	1.433	3,8	414	1.344	37	
058	RIPI	1.292	104.734	5.608	5.544	4,3	1.326	5.186	274	
059	ROCCA D'ARCE	317	18.138	1.105	1.088	3,5	333	1.036	146	
060	ROCCASECCA	1.699	129.798	6.607	6.429	3,9	1.846	6.111	197	
061	SAN BIAGIO SARACINISCO	193	10.045	673	671	3,5	200	573	158	
062	SAN DONATO VAL DI COMINO	819	65.137	2.962	2.921	3,6	868	2.615	259	
063	SAN GIORGIO A LIRI	685	49.974	2.651	2.629	3,9	775	2.455	96	
064	SAN GIOVANNI INCARICO	894	65.320	3.241	3.220	3,6	896	3.208	156	
065	SANT'AMBROGIO SUL GARIGLIANO	275	21.583	1.118	1.111	4,1	277	932	119	
066	SANT'ANDREA DEL GARIGLIANO	435	32.753	1.655	1.612	3,8	489	1.827	76	
067	SANT'APOLLINARE	573	41.376	2.215	2.181	3,9	612	1.961	195	
068	SANT'ELIA FIORERAPIDO	1.390	96.061	5.105	5.029	3,7	1.491	4.824	375	
069	SANTOPADRE	495	28.953	1.539	1.502	3,1	533	1.981	49	
070	SAN VITTORE DEL LAZIO	566	46.887	2.062	2.041	3,6	586	2.118	71	
071	SERRONE	700	44.380	2.368	2.342	3,4	700	2.357	140	
072	SETTEFRATI	308	22.324	1.385	1.383	4,5	317	1.030	163	
073	SGUEGOLA	902	50.534	2.650	2.618	2,9	914	2.601	375	
074	SORA	6.362	526.352	25.574	25.263	4,0	6.764	24.489	396	
075	STRANGOLAGALLI	510	42.720	2.214	2.187	4,3	571	2.086	72	
076	SUPINO	1.162	79.934	4.161	4.126	3,6	1.269	3.961	272	
077	TERELLE	316	18.967	1.028	930	3,3	334	1.072	63	
078	TORRE CAJETANI	254	18.151	917	909	3,6	262	1.084	79	
079	TORBICE	980	92.807	4.312	4.176	4,4	1.009	4.416	83	
080	TREVI NEL LAZIO	553	35.143	2.006	1.996	3,6	565	2.019	327	
081	TRIVIGLIANO	319	27.702	1.297	1.276	4,1	319	1.153	80	

e non occupate); altri tipi di alloggio

ZIONI NON OCCUPATE		T O T A L E			ALTRI TIPI DI ALLOGGIO			C O M U N I	Codice del Comune
Stanze	Numero medio stanze per abitazione	Numero	Stanze	Numero medio stanze per abitazione	Numero	Occupanti			
						Famiglie	Componenti		
532	3,8	307	1.192	3,9	-	-	-	ACQUAFONDATA	001
1.391	3,2	955	3.189	3,3	2	2	2	ACUTO	002
1.415	3,6	5.466	21.665	4,0	12	12	30	ALATRI	003
1.383	3,5	1.418	5.652	4,0	-	-	-	ALVITO	004
392	3,5	1.135	3.645	3,2	2	2	6	AMASENO	005
825	3,1	4.692	16.706	3,6	2	2	7	ANAGNI	006
823	4,2	1.071	4.379	4,1	7	7	15	ACUINO	007
878	3,5	1.900	7.322	3,9	31	32	80	ARCE	008
287	3,7	659	2.476	3,8	4	4	20	ARNARA	009
1.399	3,7	2.528	10.757	4,3	2	2	10	ARPINO	010
1.053	3,7	1.524	6.273	4,1	1	1	1	ATINA	011
449	3,2	869	3.067	3,5	2	2	6	AUSONIA	012
214	2,6	324	1.038	3,2	-	-	-	BELMONTE CASTELLO	013
792	3,6	2.321	9.572	4,1	3	3	9	BOVILLE ERNICA	014
279	3,6	473	1.798	3,8	2	2	2	BROCCOSTELLA	015
733	2,8	732	2.380	3,3	-	-	-	CAMPOLI APPENNINO	016
575	3,2	344	1.253	3,6	-	-	-	CASALATTICO	017
1.484	4,4	1.363	6.233	4,6	5	5	16	CASALVIERI	018
2.638	3,7	7.212	28.105	3,9	42	43	130	CASSINO	019
233	3,8	733	2.835	3,9	2	2	16	CASTELLIRI	020
108	3,4	256	871	3,4	-	-	-	CASTELNUOVO PARANO	021
616	3,4	956	3.743	3,9	1	1	1	CASTROCELEO	022
701	4,1	1.517	6.010	4,0	-	-	-	CASTRO DEI VOLSCI	023
1.737	3,3	5.075	18.772	3,7	41	41	102	CECCANO	024
358	4,2	2.077	8.110	3,9	4	4	10	CEPRANO	025
1.089	3,7	1.820	6.711	3,7	5	5	10	CERVARO	026
318	3,1	551	1.946	3,5	-	-	-	COLFELICE	027
454	3,4	374	1.382	3,7	-	-	-	COLLEPARDO	028
255	2,7	433	1.237	2,9	-	-	-	COLLE SAN MAGNO	029
101	4,0	523	1.944	3,7	1	1	2	CORENO AUSONIO	030
831	3,0	1.555	5.468	3,5	-	-	-	ESPERIA	031
480	3,4	321	1.146	3,6	3	3	10	FALVATERRA	032
2.279	3,3	5.289	17.943	3,4	9	9	23	FERENTINO	033
2.014	3,5	787	2.782	3,5	1	1	2	FILETTINO	034
1.234	3,7	2.031	7.556	3,7	2	2	6	FIUGGI	035
520	3,0	1.098	4.072	3,7	11	11	35	FONTANA LIRI	036
609	3,7	489	1.982	4,1	1	1	5	FONTECHIARI	037
3.194	3,8	11.110	43.811	3,9	25	27	78	FRCSINONE	038
518	3,4	675	2.302	3,4	-	-	-	FUMONE	039
750	3,8	547	2.309	4,2	1	1	4	GALLINARO	040
720	3,0	839	2.708	3,2	3	3	11	GIULIANCI DI ROMA	041
382	3,7	724	2.769	3,8	3	3	10	GUARCINO	042
1.203	3,9	3.667	13.966	3,8	4	4	8	ISOLA DEL LIRI	043
905	3,9	2.794	11.796	4,2	-	-	-	MCHTE SAN GIOVANNI CAMPANO	044
1.123	3,2	1.098	3.739	3,4	4	4	4	MCROLO	045
1.594	3,1	2.319	7.538	3,3	5	5	9	PALIANO	046
370	3,3	681	2.099	3,1	1	1	1	PASTENA	047
898	3,8	919	3.460	3,8	4	5	6	PATRICA	048
322	3,6	533	2.004	3,8	1	1	1	PESCOSOLIDO	049
1.080	3,9	721	2.813	3,9	-	-	-	PICINISCO	050
332	3,3	947	3.178	3,4	3	3	12	PICO	051
502	3,3	952	3.619	3,8	2	2	4	PIEDIMONTE SAN GERMANO	052
950	3,2	1.514	5.199	3,4	2	2	5	PIGLIO	053
450	3,4	615	2.334	3,8	2	2	11	PIGNATARO INTERAMNA	054
509	3,7	1.236	4.692	3,8	16	17	45	POEPI	055
976	3,4	2.953	12.002	4,1	8	9	19	PONTECORVO	056
116	3,1	415	1.560	3,8	-	-	-	POSTA FIBRENO	057
1.070	3,9	1.566	6.678	4,3	11	11	52	RIPI	058
411	2,8	463	1.516	3,3	-	-	-	ROCCA D'ARCE	059
659	3,3	1.896	7.266	3,8	7	7	12	ROCCASECCA	060
410	2,6	351	1.083	3,1	-	-	-	SAN BIAGIO SARACINISCO	061
872	3,4	1.078	3.834	3,6	1	1	1	SAN DONATO VAL DI COMINO	062
325	3,4	781	2.976	3,8	-	-	-	SAN GIORGIO A LIRI	063
520	3,3	1.050	3.761	3,6	1	1	5	SAN GIOVANNI INCARICO	064
419	3,5	394	1.537	3,9	21	21	46	SANT'AMERGGIO SUL GARIGLIANO	065
290	3,8	511	1.945	3,8	1	1	5	SANT'ANDREA DEL GARIGLIANO	066
604	3,1	768	2.819	3,7	3	3	14	SANT'APOLLINARE	067
1.082	2,9	1.765	6.187	3,5	4	4	6	SANT'ELIA PIUMERAPIDO	068
131	2,7	544	1.670	3,1	-	-	-	SANTOPADRE	069
240	3,4	637	2.302	3,6	1	1	1	SAN VITTORE DEL LAZIO	070
474	3,4	840	2.842	3,4	2	2	6	SERRONE	071
640	3,9	471	2.025	4,3	-	-	-	SETTEFRATI	072
954	2,5	1.277	3.604	2,8	7	7	20	SGURGOLA	073
1.526	3,9	6.758	27.100	4,0	15	15	36	SCRA	074
304	4,2	582	2.518	4,3	1	1	1	STRANGOLAGALLI	075
834	3,1	1.434	4.995	3,5	2	2	6	SUPINO	076
168	2,7	379	1.196	3,2	-	-	-	TERELLE	077
253	3,2	333	1.170	3,5	1	1	1	TORRE CAJETANI	078
290	3,5	1.063	4.602	4,3	-	-	-	TORRICE	079
1.339	4,1	880	3.345	3,8	-	-	-	TREVI NEL LAZIO	080
293	3,7	399	1.590	4,0	-	-	-	TRIVIGLIANO	081

Segue Tav. 16 — Abitazioni in complesso (occupate)

Codice del Comune	C O M U N I	A B I T A Z I O N I O C C U P A T E						A B I T A	
		Numero	Superficie m ²	Stanze		Numero medio stanze per abitazione	Occupanti		Numero
				Totale	adibite esclusiva- mente o promiscua- mente ad abitazione		Famiglie	Componenti	
082	VALLECORSA	1.069	87.766	3.812	3.780	3,6	1.214	3.573	142
083	VALLEMAIO	341	21.015	1.105	1.093	3,2	356	1.098	98
084	VALLEROTONDA	741	42.239	2.514	2.509	3,4	799	2.111	107
085	VEROLI	4.015	297.947	15.860	15.679	4,0	4.164	16.335	488
086	VICALVI	187	13.972	803	798	4,3	197	640	100
087	VICO NEL LAZIO	516	32.633	1.908	1.904	3,7	516	1.843	131
088	VILLA LATINA	397	29.471	1.666	1.658	4,2	398	1.129	132
089	VILLA SANTA LUCIA	575	45.056	2.252	2.181	3,9	608	2.084	97
090	VILLA SANTO STEFANO	526	26.650	1.532	1.529	2,9	547	1.659	186
091	VITICUSO	209	13.142	696	695	3,3	209	625	72
	TOTALE PROVINCIA	113.213	8.577.473	433.338	427.206	3,8	119.016	417.199	19.573

e non occupate); altri tipi di alloggio

ZIONI NON OCCUPATE		T O T A L E			ALTRI TIPI DI ALLOGGIO			C O M U N I	Codice del Comuni
Stanze	Numero medio stanze per abitazione	Numero	Stanze	Numero medio stanze per abitazione	Numero	Occupanti			
						Famiglie	Componenti		
429	3,0	1.211	4.241	3,5	1	1	1	VALLECORSA	082
287	2,9	439	1.392	3,2	1	1	4	VALLEMAIO	083
444	4,1	848	2.958	3,5	1	1	5	VALLEROTONDA	084
1.800	3,7	4.503	17.660	3,9	9	9	26	VEROLI	085
422	4,2	287	1.225	4,3	4	4	14	VICALVI	086
481	3,7	647	2.389	3,7	1	1	1	VICO NEL LAZIO	087
512	3,9	529	2.178	4,1	-	-	-	VILLA LATINA	088
338	3,5	672	2.590	3,9	-	-	-	VILLA SANTA LUCIA	089
456	2,5	712	1.988	2,8	7	7	20	VILLA SANTO STEFANO	090
250	3,5	281	946	3,4	-	-	-	VITICUSO	091
67.900	3,5	132.786	501.238	3,8	384	391	1.067	TOTALE PROVINCIA	

Tav. 17 — Abitazioni in complesso (occupate e non occupate) per titolo di godimento

Codice del Comune	C O M U N I	PROPRIETÀ		AFFITTO		ALTRO TITOLO		TOTALE	
		Abitazioni	Stanze	Abitazioni	Stanze	Abitazioni	Stanze	Abitazioni	Stanze
001	ACQUAFONDATA	293	1.147	12	38	2	7	307	1.192
002	ACUTO	900	3.019	52	162	3	8	955	3.189
003	ALATRI	4.390	18.048	802	2.859	274	758	5.466	21.665
004	ALVITO	1.152	4.621	156	582	110	449	1.418	5.652
005	ANASENO	950	3.088	102	299	83	258	1.135	3.645
006	ANAGNI	3.503	12.675	987	3.332	202	699	4.692	16.706
007	AQUINO	755	3.243	244	840	72	296	1.071	4.379
008	ARCE	1.548	6.071	250	879	102	372	1.900	7.322
009	ARNARA	595	2.284	44	136	20	56	659	2.476
010	ARPINO	1.989	8.672	387	1.453	152	632	2.528	10.757
011	ATINA	1.061	4.559	349	1.246	114	468	1.524	6.273
012	AUSONIA	674	2.492	126	348	69	227	869	3.067
013	BELMONTE CASTELLO	288	916	16	55	20	67	324	1.038
014	BOVILE ERNICA	2.227	9.257	62	205	32	110	2.321	9.572
015	BROCCOSTELLA	395	1.530	57	197	21	71	473	1.798
016	CAMPOLI APPENNINO	640	2.112	27	89	65	179	732	2.380
017	CASALATTICO	271	1.006	22	74	51	173	344	1.253
018	CASALVIERI	1.295	5.935	41	173	27	125	1.363	6.233
019	CASSINO	4.059	16.658	2.802	10.141	351	1.306	7.212	28.105
020	CASTELLIRI	626	2.473	71	233	36	129	733	2.835
021	CASTELNUOVO PARANO	233	795	12	29	11	47	256	871
022	CASTROCIELG	738	2.983	115	385	103	375	956	3.743
023	CASTRO DEI VOLSCI	1.416	5.642	54	179	47	189	1.517	6.010
024	CECCANO	4.177	15.706	680	2.329	218	737	5.075	18.772
025	CEPRANO	1.383	5.574	555	1.995	139	541	2.077	8.110
026	CERVARO	1.543	5.808	177	565	100	338	1.820	6.711
027	COLFELICE	459	1.666	52	149	40	131	551	1.946
028	COLLEPARDO	318	1.209	36	119	20	54	374	1.382
029	COLLE SAN MAGNO	385	1.107	27	74	21	56	433	1.237
030	CCRENO AUSONIO	500	1.869	14	40	9	35	523	1.944
031	ESPERIA	1.312	4.670	146	466	97	332	1.555	5.468
032	FALVATERRA	272	974	26	82	23	90	321	1.146
033	FERENTINO	4.177	14.307	834	2.718	278	918	5.289	17.943
034	FILETTINO	753	2.671	27	81	7	30	787	2.782
035	FIDGGI	1.536	5.863	423	1.453	72	240	2.031	7.556
036	FONTANA LIRI	851	3.227	165	551	82	294	1.098	4.072
037	FONTECHIARI	446	1.824	19	62	24	96	489	1.982
038	FROSINONE	6.608	27.211	4.069	15.114	433	1.486	11.110	43.811
039	FUNONE	633	2.198	13	39	29	65	675	2.302
040	GALLINARO	471	2.030	46	172	30	107	547	2.309
041	GIULIANO DI ROMA	708	2.319	95	272	36	117	839	2.708
042	GUARCINO	573	2.222	140	515	11	32	724	2.769
043	ISOLA DEL LIRI	2.447	9.808	1.031	3.518	189	640	3.667	13.966
044	MONTE SAN GIOVANNI CAMPANO	2.629	11.219	96	306	69	271	2.794	11.796
045	MOROLO	978	3.341	86	271	34	127	1.098	3.739
046	PALIANO	1.853	6.041	369	1.189	97	308	2.319	7.538
047	PASTERNA	583	1.792	66	213	32	94	681	2.099
048	PATRICA	768	2.898	80	288	71	274	919	3.460
049	PESCOSOLIDO	481	1.821	7	26	45	157	533	2.004
050	PICINISCO	605	2.391	68	239	48	183	721	2.813
051	PICO	784	2.686	108	318	55	174	947	3.178
052	PIEDIMONTE SAN GERMANO	680	2.757	211	644	61	218	952	3.619
053	PIGLIO	1.349	4.673	125	402	40	124	1.514	5.199
054	PIGNATARO INTERANNA	494	1.922	67	209	54	203	615	2.334
055	POPI	1.035	4.085	117	337	84	270	1.236	4.692
056	PONTECORVO	1.952	8.279	763	2.697	238	1.026	2.953	12.002
057	POSTA FIERENO	357	1.362	24	85	34	113	415	1.560
058	RIPI	1.424	6.165	116	405	26	108	1.566	6.678
059	ROCCA D'ARCE	399	1.324	29	95	35	97	463	1.516
060	ROCCASECCA	1.407	5.597	396	1.329	93	340	1.896	7.266
061	SAN BIAGIO SARACINISCO	323	992	24	69	4	22	351	1.083
062	SAN DONATO VAL DI COMINO	823	2.987	150	495	105	352	1.078	3.834
063	SAN GIORGIO A LIRI	642	2.520	71	244	68	212	781	2.976
064	SAN GIOVANNI INCARICO	824	3.030	164	511	62	220	1.050	3.761
065	SANT'AMBROGIO SUL GARIGLIANO	364	1.433	22	65	8	39	394	1.537
066	SANT'ANDREA DEL GARIGLIANO	438	1.685	48	169	25	91	511	1.945
067	SANT'APOLLINARE	631	2.381	59	186	78	252	768	2.819
068	SANT'ELIA FIORE RAPIDO	1.401	5.072	237	715	127	400	1.765	6.187
069	SANTOPADRE	472	1.460	23	67	49	143	544	1.670
070	SAN VITTORE DEL LAZIO	538	1.998	75	230	24	74	637	2.302
071	SEBONE	728	2.501	72	213	40	128	840	2.842
072	SETTEFRATI	389	1.681	54	227	28	117	471	2.025
073	SGURGOLA	1.075	3.019	162	465	40	120	1.277	3.604
074	SCRA	4.052	17.190	2.418	8.834	288	1.076	6.758	27.100
075	STRANGOLAGALLI	539	2.365	18	64	25	89	582	2.518
076	SUPINO	1.232	4.338	160	517	42	140	1.434	4.995
077	TERELLE	294	962	22	64	63	170	379	1.196
078	TORRE CAJETANI	287	1.013	37	132	9	25	333	1.170
079	TORRICE	989	4.366	57	180	17	56	1.063	4.602
080	TREVI NEL LAZIO	795	3.058	56	176	29	111	880	3.345
081	TRIVIGLIANO	369	1.490	20	63	10	37	399	1.590

Segue Tav. 17 — Abitazioni in complesso (occupate e non occupate) per titolo di godimento

Codice dei Comuni	C O M U N I	PROPRIETÀ		AFFITTO		ALTRO TITOLO		TOTALE	
		Abitazioni	Stanze	Abitazioni	Stanze	Abitazioni	Stanze	Abitazioni	Stanze
082	VALLECORSA	1.062	3.769	94	281	55	191	1.211	4.241
083	VALLEMAIO	370	1.192	21	57	48	143	439	1.392
084	VALLEROTONDA	725	2.611	51	143	72	204	848	2.958
085	VEROLI	3.965	15.794	336	1.215	202	651	4.503	17.660
086	VICALVI	233	1.033	20	70	34	122	287	1.225
087	VICC NEL LAZIO	587	2.207	46	134	14	48	647	2.389
088	VILLA LATINA	429	1.842	61	201	39	135	529	2.178
089	VILLA SANTA LUCIA	507	2.002	111	388	54	200	672	2.590
090	VILLA SANTO STEFANO	662	1.864	30	72	20	52	712	1.988
091	VITICUSO	268	911	13	35	-	-	281	946
	TOTALE PROVINCIA	103.341	398.608	22.825	79.583	6.620	23.047	132.786	501.238

Tav. 18 — Abitazioni in complesso (occupate e non occupate) per epoca di costruzione

Codice dei Comuni	C O M U N I	E P O C A D I C O S T R U Z I O N E									
		Prima del 1919		1919-1945		1946-1960		dopo il 1960		epoca ignota	
		Abitazioni	Stanze	Abitazioni	Stanze	Abitazioni	Stanze	Abitazioni	Stanze	Abitazioni	Stanze
001	ACQUAFONDATA	20	72	87	319	88	335	17	80	95	386
002	ACUTO	492	1.542	32	126	161	596	150	583	120	342
003	ALATRI	1.066	4.191	597	2.296	1.408	5.480	1.583	6.630	812	3.068
004	ALVITO	623	2.398	242	975	132	585	113	488	308	1.206
005	AMASENO	57	202	139	558	288	929	266	983	345	973
006	ANAGNI	787	2.542	634	2.065	1.210	4.416	1.433	5.748	628	1.935
007	AQUINO	49	201	184	742	512	2.018	292	1.274	34	144
008	ARCE	375	1.439	277	1.009	541	2.044	557	2.272	150	558
009	ARENARA	230	829	98	345	181	687	140	582	10	33
010	ARPINO	980	4.038	378	1.601	222	1.020	352	1.572	596	2.526
011	ATINA	385	1.531	302	1.214	485	2.003	223	1.009	129	516
012	AUSONIA	246	859	87	317	192	705	165	574	179	612
013	BELMONTE CASTELLO	170	473	69	248	42	150	41	162	2	5
014	BOVILLE ERNICA	167	692	284	1.107	982	4.032	613	2.745	275	996
015	BROCCOSTELLA	80	283	81	309	121	483	130	510	61	213
016	CAMPOLI APPENNINO	363	1.109	111	346	42	158	174	639	42	128
017	CASALATTICO	142	436	16	77	17	72	20	110	149	558
018	CASALVIERI	328	1.337	220	1.047	171	886	184	991	460	1.972
019	CASSINO	223	861	566	2.062	4.021	14.888	2.185	9.478	217	816
020	CASTELLIRI	105	394	194	745	199	745	167	715	68	236
021	CASTELNUOVO PARANO	125	409	58	219	23	75	30	109	20	59
022	CASTROCELEO	182	689	192	713	221	852	244	1.048	117	441
023	CASTRO DEI VOLSCI	171	748	181	624	526	1.994	553	2.326	86	318
024	CECCANO	664	2.244	552	1.803	1.966	7.129	1.759	7.138	134	458
025	CEPRANO	305	1.398	240	845	792	2.866	632	2.563	108	438
026	CERVARO	362	1.213	475	1.681	573	2.114	302	1.267	108	436
027	COLFELICE	170	549	123	398	108	405	133	535	17	59
028	COLLEPARDO	122	454	23	87	30	135	99	385	100	321
029	COLLE SAN MAGNO	51	150	18	70	21	74	25	77	318	866
030	CORENO AUSONIO	253	984	40	137	100	344	58	258	72	221
031	ESPERIA	241	813	382	1.256	554	2.009	309	1.176	69	214
032	FALVATERRA	48	207	26	98	45	174	79	293	123	374
033	FERENTINO	1.053	3.152	840	2.490	1.364	4.633	1.540	6.101	492	1.567
034	FILETTINO	473	1.476	108	398	39	206	104	511	63	191
035	FIUGGI	270	878	194	676	537	2.159	770	3.116	260	727
036	FONTANA LIRI	358	1.306	189	689	153	576	189	823	209	678
037	FONTICHIARI	245	950	27	121	51	218	66	294	100	399
038	FROSINONE	736	2.408	1.164	3.987	4.402	16.690	4.557	19.900	251	826
039	FUMONE	300	1.019	86	280	117	425	115	404	57	174
040	GALLINARO	298	1.190	120	506	54	246	66	321	9	46
041	GIULIANO DI ROMA	196	613	94	327	93	310	137	535	319	923
042	GUARCINO	373	1.361	123	521	93	371	97	365	38	151
043	ISOLA DEL LIRI	852	3.006	654	2.341	750	2.828	1.037	4.474	374	1.317
044	MONTESAN GIOVANNI CAMPANO	384	1.556	552	2.189	789	3.264	981	4.400	88	387
045	MOROLO	317	996	192	693	288	995	190	710	111	345
046	PALIANO	610	1.751	197	614	450	1.543	616	2.320	446	1.310
047	PASTENA	166	438	64	189	105	326	85	289	261	857
048	PATRICA	107	463	93	357	200	716	299	1.143	220	781
049	PESCOSOLIDO	209	740	199	772	54	235	29	109	42	148
050	PICINISCO	203	799	181	715	109	448	48	211	180	640
051	PICO	122	434	178	586	288	954	242	844	117	360
052	PIEDIMONTE SAN GERMANO	19	81	29	112	529	1.911	209	862	166	653
053	PIGLIO	476	1.560	175	665	133	448	295	1.142	435	1.384
054	PIGNATARO INTERANNA	12	46	143	518	331	1.225	98	421	31	124
055	PCFI	248	858	177	669	391	1.521	352	1.417	68	227
056	PONTECORVO	412	1.563	486	2.033	1.146	4.590	504	2.266	405	1.550
057	POSTA FIBRENO	81	258	73	234	90	326	161	696	10	46
058	RIPI	343	1.379	277	1.111	419	1.864	382	1.776	145	548
059	ROCCA D'ARCE	302	928	59	201	41	146	49	192	12	49
060	RCCASECCA	537	2.034	229	863	447	1.728	427	1.763	256	878
061	SAN BIAGIO SABACINISCO	4	11	4	11	322	991	12	46	9	24
062	SAN DONATO VAL DI COMINO	831	2.892	79	303	44	187	41	149	83	303
063	SAN GIORGIO A LIRI	149	530	116	422	214	845	225	929	77	250
064	SAN GIOVANNI INCARICO	230	846	207	662	219	793	274	1.072	120	388
065	SANT'AMBROGIO SUL GARIGLIANO	3	6	31	123	252	958	91	389	17	61
066	SANT'ANDREA DEL GARIGLIANO	44	143	62	202	284	1.075	97	444	24	81
067	SANT'APOLLINARE	66	244	170	530	356	1.350	122	516	54	179
068	SANT'ELIA FIUMERAPIDO	592	1.855	329	1.191	409	1.437	398	1.587	37	117
069	SANTOPADRE	328	960	57	163	60	200	78	292	21	55
070	SAN VITTORE DEL LAZIO	39	137	76	243	266	970	189	722	67	230
071	SERRONE	185	587	190	553	223	783	211	818	31	101
072	SETTEFRATI	352	1.483	83	383	3	15	4	23	29	121
073	SGURGOLA	805	2.114	111	334	92	311	143	506	126	339
074	SOBA	1.140	3.994	1.221	4.900	1.522	6.170	1.989	8.917	886	3.119
075	STRANGOLAGALLI	50	172	66	248	241	1.053	188	894	37	151
076	SUPINO	442	1.444	424	1.352	239	892	255	1.062	74	245
077	TERELLE	48	154	79	224	99	324	27	94	126	400
078	TORRE CAJETANI	83	254	58	192	58	212	113	453	21	59
079	TORRICE	74	300	150	602	438	1.886	308	1.469	93	345
080	TREVI NEL LAZIO	128	457	238	752	168	653	287	1.295	59	188
081	TRIVIGLIANO	16	59	20	85	62	282	81	351	220	813

Segue TAV. 18 — Abitazioni in complesso (occupate e non occupate) per epoca di costruzione

Codice dei Comuni	C O M U N I	E P O C A D I C O S T R U Z I O N E									
		Prima del 1919		1919-1945		1946-1960		dopo il 1960		epoca ignota	
		Abitazioni	Stanze	Abitazioni	Stanze	Abitazioni	Stanze	Abitazioni	Stanze	Abitazioni	Stanze
082	VALLECORSA	181	601	179	607	279	1.005	290	1.180	282	848
083	VALLEMAIO	136	391	22	109	75	269	54	184	152	439
084	VALLEGGONDA	243	743	197	660	318	1.214	78	307	12	34
085	VEROLI	1.121	4.277	761	2.662	1.113	4.483	1.239	5.224	269	1.014
086	VICALVI	154	629	29	134	25	107	72	331	7	24
087	VICO NEL LAZIO	255	882	61	225	150	588	125	476	56	218
088	VILLA LATINA	79	342	55	240	180	698	100	475	115	423
089	VILLA SANTA LUCIA	64	221	102	345	368	1.472	132	530	6	22
090	VILLA SANTO STEFANO	69	206	131	368	75	213	105	374	332	827
091	VITICUSO	24	77	43	121	163	565	50	181	1	2
	TOTALE PROVINCIA	27.219	95.541	19.202	69.242	37.754	143.306	34.051	143.015	14.560	50.134

Tav. 19 — Abitazioni in complesso (occupate e

Codice del Comune	C O M U N I	TOTALE ABITAZIONI		ACQUA POTABILE					GABINETTO		
		Numero	Stanze	di acquedotto			di pozzo (a)	nell'abitazione	fuori dell'abitazione	Totale	
				nell'abitazione	fuori dell'abitazione	Totale					
001	ACQUAFONDATA	307	1.192	229	2	231	7	255	15	270	
002	ACUTO	955	3.189	904	3	907	16	903	7	910	
003	ALATRI	5.466	21.665	3.876	721	4.597	581	3.367	737	4.104	
004	ALVITO	1.418	5.652	1.019	139	1.158	111	931	48	979	
005	AMASENO	1.135	3.645	635	38	673	2	653	25	678	
006	ANAGNI	4.692	16.706	2.987	127	3.114	1.184	3.744	244	3.988	
007	AQUINO	1.071	4.379	613	18	631	356	772	65	837	
008	ARCE	1.900	7.322	1.034	200	1.234	294	1.225	176	1.401	
009	ARNARA	659	2.476	624	9	633	3	489	26	515	
010	ARPINO	2.528	10.757	1.321	244	1.565	403	1.317	352	1.669	
011	ATINA	1.524	6.273	1.308	63	1.371	42	1.161	125	1.286	
012	AUSONIA	869	3.067	478	30	508	228	545	70	615	
013	BELMONTE CASTELLO	324	1.038	99	31	130	124	163	55	218	
014	BOVILLE ERNICA	2.321	9.572	1.702	438	2.140	9	1.510	230	1.740	
015	BROCCOSTELLA	473	1.798	252	68	320	35	215	83	298	
016	CAMPOLI APPENNINO	732	2.380	564	9	573	7	380	36	416	
017	CASALATTICO	344	1.253	165	69	234	8	230	15	245	
018	CASALVIERI	1.363	6.233	749	87	836	114	757	130	887	
019	CASSINO	7.212	28.105	5.577	744	6.321	613	5.555	754	6.309	
020	CASTELLIBI	733	2.835	256	60	316	189	370	153	523	
021	CASTELNUOVO PARANO	256	871	104	48	152	49	90	8	98	
022	CASTROCIELO	956	3.743	307	70	377	481	582	93	675	
023	CASTRO DEI VOLSCI	1.517	6.010	500	58	558	478	765	54	819	
024	CECCANO	5.075	18.772	2.836	254	3.090	1.331	3.473	498	3.971	
025	CEPRANO	2.077	8.110	887	71	958	981	1.678	143	1.821	
026	CERVARO	1.820	6.711	1.010	418	1.428	168	879	445	1.324	
027	COLFELICE	551	1.946	238	38	276	194	331	45	376	
028	COLLEPARDO	374	1.382	349	1	350	1	310	6	316	
029	COLLE SAN MAGNO	433	1.237	154	105	259	19	169	39	208	
030	CORENO AUSONIO	523	1.944	382	12	394	87	371	17	388	
031	ESPERIA	1.555	5.468	746	148	894	405	992	106	1.098	
032	FALVATERRA	321	1.146	244	21	265	32	233	44	277	
033	FERENTINO	5.289	17.943	3.687	233	3.920	1.103	3.784	407	4.191	
034	FILETTINO	787	2.782	706	4	710	3	744	11	755	
035	FIUGGI	2.031	7.556	2.010	2	2.012	-	1.916	27	1.943	
036	FONTANA LIRI	1.098	4.072	683	202	885	47	741	209	950	
037	FONTECHIARI	489	1.982	243	62	305	14	332	14	346	
038	FROSINONE	11.110	43.811	10.089	377	10.466	510	9.729	738	10.467	
039	FUMONE	675	2.302	486	91	577	16	401	67	468	
040	GALLINARO	547	2.309	291	19	310	10	241	15	256	
041	GIULIANO DI ROMA	839	2.708	649	41	690	34	659	80	739	
042	GUARCINO	724	2.769	650	12	662	3	675	8	683	
043	ISOLA DEL LIRI	3.667	13.966	2.951	256	3.207	83	2.629	729	3.358	
044	MONTESAN GIOVANNI CAMPANO	2.794	11.796	2.077	355	2.432	81	1.600	319	1.919	
045	MOROLO	1.098	3.739	711	24	735	303	921	37	958	
046	PALIANO	2.319	7.538	1.976	39	2.014	143	2.036	141	2.177	
047	PASTENA	681	2.099	199	48	247	319	263	24	287	
048	PATRICA	919	3.460	745	33	778	47	759	31	790	
049	PESCOSOLIDO	533	2.004	388	61	449	50	337	35	372	
050	PICINISCO	721	2.813	354	44	398	1	304	63	367	
051	PICO	947	3.178	451	262	713	128	461	20	481	
052	PIEDIMONTE SAN GERMANO	952	3.619	415	109	524	381	556	59	615	
053	PIGLIO	1.514	5.199	1.345	22	1.367	25	1.150	30	1.180	
054	PIGNATARO INTERANNA	615	2.334	171	22	193	389	291	63	354	
055	POFI	1.236	4.692	606	201	807	270	623	55	678	
056	PONTECORVO	2.953	12.002	1.646	112	1.758	925	2.083	133	2.216	
057	POSTA FIBRENO	415	1.560	368	25	393	-	265	5	270	
058	RIPI	1.566	6.678	1.077	305	1.382	22	826	91	917	
059	ROCCA D'ARCE	463	1.516	227	80	307	8	164	26	190	
060	ROCCASECCA	1.896	7.266	882	202	1.084	635	1.075	223	1.298	
061	SAN BIAGIO SARACINISCO	351	1.083	164	111	275	-	102	56	158	
062	SAN DONATO VAL DI COMINO	1.078	3.834	895	35	930	39	818	53	871	
063	SAN GIORGIO A LIRI	781	2.976	350	49	399	306	443	50	493	
064	SAN GIOVANNI INCARICO	1.050	3.761	747	71	818	168	742	85	827	
065	SANT'AMBROGIO SUL GARIGLIANO	394	1.537	258	29	287	21	247	19	266	
066	SANT'ANDREA DEL GARIGLIANO	511	1.945	147	80	227	203	175	46	221	
067	SANT'APOLLINARE	768	2.819	328	56	384	269	308	57	365	
068	SANT'ELIA FIUMERAPIDO	1.765	6.187	1.014	377	1.391	120	822	469	1.291	
069	SANTOPADRE	544	1.670	108	321	429	64	123	14	137	
070	SAN VITTORE DEL LAZIO	637	2.302	372	147	519	67	447	94	541	
071	SERRONE	840	2.842	741	21	762	14	658	52	710	
072	SETTEFRATI	471	2.025	298	3	301	9	204	13	217	
073	SGURGOLA	1.277	3.604	1.171	10	1.181	13	1.073	89	1.162	
074	SORA	6.758	27.100	5.594	898	6.492	48	4.966	1.012	5.978	
075	STRANGOLAGALLI	582	2.518	418	131	549	11	333	46	379	
076	SUPINO	1.434	4.995	1.272	34	1.306	75	1.056	176	1.232	
077	TARLICCIA	379	1.196	114	18	132	130	108	19	127	
078	TORRE CAJETANI	333	1.170	284	26	310	7	226	6	232	
079	TORRICE	1.063	4.602	790	218	1.008	7	596	25	621	
080	TREVI NEL LAZIO	880	3.345	855	5	860	-	791	41	832	
081	TRIVIGLIANO	399	1.590	387	1	388	1	338	5	343	

(a) Compresa le cisterne. — (b) Vasca o doccia.

non occupate) per servizio installato

FORNITE DI

BAGNO (b)	ELETTRICITÀ			GAS		IMPIANTO DI RISCALDAMENTO		C O M U N I	Codice del Comune
	per illuminazione	per illuminazione e altri usi	Totale	da rete di distribuzione	in bombole	centrale	autonomo		
66	210	87	297	-	300	2	4	ACQUAFONDATA	
490	362	591	953	-	936	3	49	ACUTO	001
2.481	2.276	3.107	5.383	-	5.236	385	323	ALATRI	002
438	703	618	1.321	-	1.225	18	37	ALVITO	003
360	546	342	888	-	1.046	15	22	ANASENO	004
2.388	1.345	3.272	4.617	-	4.321	715	298	ANAGNI	005
513	302	730	1.032	-	919	28	91	AQUINO	006
900	837	1.007	1.844	-	1.777	71	134	ARCE	007
237	419	229	648	-	610	-	13	ARNARA	008
839	1.054	1.388	2.442	-	2.124	133	167	ARPINO	009
661	603	846	1.449	-	1.280	128	102	ATINA	010
295	610	237	847	-	765	41	6	AUSONIA	011
71	258	33	291	-	248	-	4	BELMONTE CASTELLO	012
897	828	1.404	2.232	-	2.090	33	60	BOVILLE ERNICA	013
197	230	241	471	-	390	6	26	BROCCOSTELLA	014
240	445	249	694	-	619	-	38	CAMPOLI APPENNINO	015
64	218	100	318	-	252	-	10	CASALATTICO	016
416	870	403	1.273	-	1.194	36	45	CASALVIERI	017
4.540	2.164	4.958	7.122	-	6.235	1.877	307	CASSINO	018
238	265	459	724	-	702	5	45	CASTELLIRI	019
34	216	25	241	-	218	-	1	CASTELNUOVO PARANO	020
377	391	528	919	-	862	21	40	CASTROCIVILE	021
558	724	725	1.449	-	1.410	6	84	CASTRO DEI VOLSCI	022
2.646	1.552	3.447	4.999	-	4.788	343	445	CECCANO	023
1.259	525	1.518	2.044	450	1.371	246	238	CEPRANO	024
529	904	852	1.756	-	1.448	23	87	CERVARO	025
200	292	251	543	-	460	7	30	COLFELICE	026
122	184	174	358	-	354	2	11	COLLEPARDO	027
55	263	143	406	-	354	-	5	COLLE SAN MAGNO	028
186	350	164	514	-	422	-	17	CORENO AUSONIO	029
383	1.007	379	1.386	-	1.236	15	33	ESPERIA	030
111	47	268	315	-	247	5	7	FALVATERRA	031
2.211	2.115	3.020	5.135	-	4.960	509	224	FERENTINO	032
361	367	411	778	-	718	21	53	FILETTINO	033
1.444	222	1.805	2.027	-	1.918	347	397	FIUGGI	034
501	345	736	1.081	-	972	82	80	FONTANA LIRI	035
119	252	179	431	-	351	2	15	FONTECHIARI	036
8.406	1.415	9.642	11.057	-	10.088	4.784	884	FROSINONE	037
203	386	265	651	-	609	6	15	FUMONE	038
118	371	87	458	-	395	2	20	GALLINARO	039
256	402	382	784	-	774	40	16	GIULIANO DI ROMA	040
288	261	451	712	-	613	49	22	GUARCINO	041
1.984	1.000	2.589	3.589	-	3.258	599	398	ISOLA DEL LIRI	042
1.087	1.452	1.323	2.775	-	2.581	13	115	MONTE SAN GIOVANNI CAMPANO	043
497	404	671	1.075	-	993	14	48	MOROLO	044
1.214	735	1.535	2.270	-	2.172	169	86	PALIANO	045
140	293	299	592	-	579	11	12	PASTENA	046
451	347	533	880	-	806	9	55	PATRICA	047
131	306	220	526	-	419	-	24	PESCOSOLIDO	048
189	444	240	684	-	577	6	30	PICINISCO	049
220	376	490	866	-	856	20	13	PICO	050
362	646	271	917	-	837	47	77	PIEDIMONTE SAN GERMANO	051
630	639	830	1.469	-	1.312	35	55	PIGLIO	052
187	186	395	581	-	509	5	12	PIGNATARO INTERAMNA	053
427	535	681	1.216	-	1.186	21	36	POPI	054
1.290	799	1.881	2.680	-	2.454	278	135	PONTECORVO	055
178	231	179	410	-	386	-	24	POSTA FIBRENO	056
599	751	708	1.459	-	1.064	48	71	RIPI	057
95	296	123	419	-	372	12	13	ROCCA D'ARCE	058
794	790	1.044	1.834	-	1.667	125	102	ROCCASECCA	059
43	248	63	311	-	233	-	8	SAN BIAGIO SARACINISCO	060
337	593	467	1.060	-	1.039	11	26	SAN DONATO VAL DI COMINO	061
335	590	172	762	-	684	21	45	SAN GIORGIO A LIRI	062
395	438	587	1.025	-	944	39	44	SAN GIOVANNI INCARICO	063
119	196	185	381	-	261	-	14	SAN GIOVANNI INCARICO	064
92	375	85	460	-	466	-	10	SANT'AMBROGIO SUL GARIGLIANO	065
180	512	192	704	-	600	12	24	SANT'ANDREA DEL GARIGLIANO	066
537	1.106	499	1.605	-	1.407	43	31	SANT'APOLLINARE	067
70	400	126	526	-	508	7	15	SANT'ELIA FIUMERAPIDO	068
212	392	233	625	-	588	16	24	SANTOPADRE	069
366	362	463	825	-	745	5	30	SAN VITTORE DEL LAZIO	070
110	300	123	423	-	432	6	10	SERRONE	071
461	538	703	1.241	-	1.207	57	38	SETTEFRATI	072
3.819	2.019	4.693	6.712	-	6.367	1.245	674	SGURGOLA	073
232	274	299	573	-	529	2	21	SORA	074
540	651	722	1.373	-	1.289	26	84	STRANGOLAGALLI	075
29	306	38	344	-	283	2	-	SUPINO	076
176	90	238	328	-	318	2	4	TERELLE	077
452	458	573	1.031	-	1.004	14	42	TORRE CAJETANI	078
505	466	409	875	-	836	33	93	TORRICE	079
219	83	311	394	-	391	3	24	TREVI NEL LAZIO	080
								TRIVIGLIANO	081

Segue TAV. 19 — Abitazioni in complesso (occupate e

Codice dei Comuni	C O M U N I	TOTALE ABITAZIONI		A B I T A Z I O N I						
		Numero	Stanze	ACQUA POTABILE				GABINETTO		
				di acquedotto			di pozzo (a)	nell'abi- tazione	fuori dell'abi- tazione	Totale
				nell'abi- tazione	fuori dell'abi- tazione	Totale				
082	VALLECORSA	1.211	4.241	1.038	29	1.067	60	972	53	1.025
083	VALLENAIO	439	1.392	112	37	149	182	111	11	122
084	VALLEROTONDA	848	2.958	609	106	715	3	575	104	679
085	VEROLI	4.503	17.660	2.935	830	3.765	128	2.937	328	3.265
086	VICALVI	287	1.225	250	15	265	2	195	16	211
087	VICO NEL LAZIO	647	2.389	546	44	590	8	467	20	487
068	VILLA LATINA	529	2.178	331	25	356	2	262	123	385
089	VILLA SANTA LUCIA	672	2.590	203	52	255	335	341	161	502
090	VILLA SANTO STEFANO	712	1.988	554	36	590	45	452	79	531
091	VITICUSO	281	946	163	4	167	33	147	12	159
	TOTALE PROVINCIA	132.786	501.238	91.280	11.405	102.685	16.472	91.015	11.838	102.853

non occupate) per servizio installato

F O R N I T E D I								C O M U N I	Codice dei Comuni
BAGNO (b)	ELETTRICITÀ			GAS		IMPIANTO DI RISCALDAMENTO			
	per illuminazione	per illuminazione e altri usi	Totale	da rete di distribuzione	in bomboie	centrale	autonomo		
534	760	422	1.182	-	1.056	83	33	VALLECORSA	082
55	373	46	419	-	315	2	4	VALLEHAIO	083
176	518	315	833	-	780	-	8	VALLEROTONDA	084
1.690	2.083	2.298	4.381	-	4.025	166	199	VEROLI	085
120	144	116	260	-	182	2	11	VICALVI	086
237	356	283	639	-	622	-	16	VICO NEL LAZIO	087
169	257	255	512	-	432	-	46	VILLA LATINA	088
183	316	324	640	-	664	5	15	VILLA SANTA LUCIA	089
138	288	398	686	-	615	4	13	VILLA SANTO STEFANO	090
88	224	42	266	-	235	2	1	VITICUSO	091
59.792	53.083	75.445	128.528	450	117.922	13.226	7.418	TOTALE PROVINCIA	

per titolo di godimento

T T O		A L T R O T I T O L O						C O M U N I	Codice dei Comuni
Occupanti		Abitazioni	Superficie m ²	Stanze		Occupanti			
Famiglie	Componenti			Totale	adibite esclusiva- mente o promiscua- mente ad abitazione	Famiglie	Componenti		
12	37	1	80	4	4	1	2	ACQUAFONDATA	001
50	166	2	108	5	5	2	6	ACUTO	002
794	2.957	271	13.469	742	712	272	762	ALATRI	003
156	419	100	7.046	412	410	103	342	ALVITO	004
103	351	79	4.145	237	233	82	266	ANASENO	005
994	3.296	200	13.918	693	687	207	680	ANAGNI	006
249	934	72	5.867	296	283	77	328	AQUINO	007
248	919	94	6.307	327	321	97	302	ARCE	008
41	139	20	1.126	56	56	20	76	ARNARA	009
387	1.157	146	11.641	616	593	150	512	ARPINO	010
353	1.263	114	9.093	468	463	121	457	ATINA	011
129	340	65	4.024	211	210	69	201	AUSONIA	012
16	54	20	1.465	67	67	20	78	BELMONTE CASTELLO	013
62	216	32	2.144	110	106	32	124	BOVILLE ERNICA	014
56	228	20	1.105	69	69	22	85	BROCCOSTELLA	015
24	71	64	3.157	176	170	65	132	CAMPOLI APPENNINO	016
16	54	12	1.330	58	56	12	29	CASALATTICO	017
40	130	11	892	45	45	11	40	CASALVIERI	018
2.777	10.342	345	26.278	1.285	1.253	358	1.274	CASSINO	019
78	267	36	2.369	129	129	39	125	CASTELLIRI	020
12	43	11	740	47	46	12	36	CASTELNUOVO PARANO	021
116	367	99	7.725	363	362	115	393	CASTROCIELLO	022
54	179	45	3.460	176	175	48	137	CASTRO DEI VOLSCI	023
689	2.541	214	15.299	726	721	223	763	CECCANO	024
563	1.996	138	9.428	535	515	151	487	CEPRANO	025
175	551	96	6.097	323	309	96	242	CERVARO	026
54	183	38	2.335	125	124	38	128	COLFELICE	027
29	106	17	870	46	46	17	56	COLLEPARDO	028
25	127	18	987	49	49	18	67	COLLE SAN MAGNO	029
14	43	8	484	29	27	8	31	CORENO AUSONIO	030
137	449	89	5.674	305	296	96	314	ESPERIA	031
27	90	21	1.685	84	84	22	64	FALVATERRA	032
823	2.781	268	16.720	866	848	277	868	FERENTINO	033
27	86	5	493	24	22	7	23	FILETTINO	034
415	1.533	69	4.616	229	221	69	210	FIGGII	035
170	540	81	5.569	292	289	83	249	FONTANA LIRI	036
15	45	22	1.688	88	88	22	62	FONTECHIARI	037
4.120	14.579	426	29.623	1.461	1.452	446	1.499	FROSINONE	038
13	40	28	1.210	63	62	28	65	FUMONE	039
42	130	27	1.974	100	100	27	68	GALLINARO	040
89	343	32	2.048	106	106	32	105	GIULIANO DI ROMA	041
137	474	11	573	32	32	11	32	GUARCINO	042
1.078	3.597	187	12.290	634	626	197	648	ISOLA DEL LIRI	043
91	288	66	4.955	261	256	71	229	MONTE SAN GIOVANNI CAMPANO	044
84	275	32	2.201	118	115	32	105	MOROLO	045
364	1.269	90	5.336	284	283	91	307	PALIANO	046
66	200	23	1.296	65	63	23	60	PASTENA	047
65	218	65	4.518	253	250	69	208	PATRICA	048
7	33	30	1.822	101	101	31	113	PESCOSOLIDO	049
66	223	47	3.736	178	158	48	142	PICINISCO	050
110	414	49	3.223	159	157	50	214	PICO	051
212	735	59	3.870	214	208	65	243	PIEDIMONTE SAN GERMANO	052
119	442	36	1.922	117	117	36	120	PIGLIO	053
68	251	53	3.659	199	198	57	186	PIGNATARO INTERAMNA	054
115	390	81	4.637	259	257	85	237	PCFI	055
800	2.861	238	20.544	1.026	1.005	261	1.168	PONTECORVO	056
23	62	29	1.843	96	96	30	89	POSTA FIBRENO	057
118	413	24	2.082	101	100	24	81	RIPI	058
29	100	32	1.471	87	87	33	99	ROCCA D'ARCE	059
409	1.386	91	6.952	334	327	97	312	ROCCASECCA	060
21	60	4	374	22	22	4	8	SAN BIAGIO SABACINISCO	061
145	515	92	6.903	322	319	97	290	SAN DONATO VAL DI COMINO	062
73	233	57	3.256	173	173	59	177	SAN GIORGIO A LIRI	063
163	586	62	4.374	220	219	62	224	SAN GIOVANNI INCARICO	064
20	65	8	860	39	39	8	18	SANT'AMBROGIOSULGARIGLIANO	065
45	179	23	1.687	84	84	27	88	SANT'ANDREA DEL GARIGLIANO	066
56	193	45	2.757	156	154	46	131	SANT'APOLLINARE	067
243	806	127	7.389	400	392	133	367	SANT'ELIA FIUMERAPIDO	068
23	82	48	2.939	140	138	50	161	SANTOPADRE	069
71	235	24	1.681	74	73	25	89	SAN VITTORE DEL LAZIO	070
71	221	39	2.317	126	123	39	104	SERRONE	071
49	197	25	1.716	106	105	26	62	SETTEFRATI	072
157	463	37	2.140	110	109	37	101	SGURGOLA	073
2.415	8.861	279	20.895	1.048	1.030	290	1.096	SORA	074
19	59	25	1.573	89	88	27	101	STRANGOLAGALLI	075
159	553	39	2.449	131	131	40	129	SUPINO	076
24	80	53	2.845	147	138	55	157	TERELLE	077
38	175	8	574	24	23	8	26	TORRE CAJETANI	078
60	233	17	1.250	56	53	17	61	TORRICE	079
54	179	27	1.770	104	104	29	109	TREVI NEL LAZIO	080
19	53	9	688	31	31	9	25	TRIVIGLIANO	081

Segue.TAV 20 — Abitazioni occupate

Codice dei Comuni	C O M U N I	P R O P R I E T À						A F F I			
		Abitazioni	Superficie m ²	Stanze		Occupanti		Abitazioni	Superficie m ²	Stanze	
				Totale	adibite esclusiva- mente o promiscua- mente ad abitazione	Famiglie	Componenti			Totale	adibite esclusiva- mente o promiscua- mente ad abitazione
082	VALLECORSÀ	921	77.155	3.342	3.315	1.060	3.127	94	6.530	281	278
083	VALLEMAIO	277	17.376	920	912	287	907	21	1.356	57	57
084	VALLEROTONDA	619	36.345	2.171	2.166	674	1.782	51	2.538	143	143
085	VEBOLI	3.502	263.708	14.079	13.915	3.631	14.517	325	23.002	1.179	1.167
086	VICALVI	147	11.775	663	659	157	523	17	834	58	58
087	VICO NEL LAZIO	456	29.380	1.726	1.723	456	1.657	46	2.389	134	134
088	VILLA LATINA	308	24.386	1.366	1.359	309	868	54	3.202	181	180
089	VILLA SANTA LUCIA	415	33.318	1.677	1.626	434	1.461	107	7.647	377	375
090	VILLA SANTO STEFANO	481	24.567	1.420	1.418	502	1.534	28	1.217	67	66
091	VITICUSO	198	12.647	670	669	198	593	11	495	26	26
	TOTALE PROVINCIA	84.751	6.561.497	334.035	329.045	89.642	315.515	22.217	1.594.296	77.529	76.783

per titolo di godimento

T T O		A L T R O T I T O L O						C O M U N I	Codice del Comune
Occupanti		Abitazioni	Superficie m ²	Stanze		Occupanti			
Famiglie	Componenti			Totale	adibite esclusiva- mente o promiscua- mente ad abitazione	Famiglie	Componenti		
94	266	54	4.081	189	187	60	180	VALLECORSA	082
23	61	43	2.283	128	124	46	130	VALLENRICO	083
53	167	71	3.356	200	200	72	162	VALLEROTONDA	084
336	1.178	188	11.237	602	597	197	640	VEROLI	085
17	60	23	1.363	82	81	23	57	VICALVI	086
46	140	14	864	48	47	14	46	VICO NEL LAZIO	087
54	169	35	1.883	119	119	35	92	VILLA LATINA	088
118	452	53	4.091	198	180	56	171	VILLA SANTA LUCIA	089
28	78	17	866	45	45	17	47	VILLA SANTO STEFANO	090
11	32	-	-	-	-	-	-	VITICUSO	091
22.860	80.354	6.245	421.680	21.774	21.378	6.514	21.330	TOTALE PROVINCIA	

Tav. 21 — Abitazioni occupate per epoca

Codice dei Comuni	C O M U N I	A B I T A Z I O N I O C C U P A T E									
		E P O C A D I C O S T R U Z I O N E									
		Prima del 1919		1919 - 1945		1946 - 1960		dopo il 1960		epoca ignota	
		Abitazioni	Stanze	Abitazioni	Stanze	Abitazioni	Stanze	Abitazioni	Stanze	Abitazioni	Stanze
001	ACQUAPONDATA	10	42	54	215	59	231	7	33	38	139
002	ACUTO	255	833	28	106	93	327	105	415	39	117
003	ALATHI	962	3.832	530	2.086	1.363	5.329	1.467	6.163	747	2.840
004	ALVITO	428	1.720	200	817	116	530	100	438	182	764
005	ANASERO	48	166	161	490	264	842	248	908	301	847
006	ANAGNI	714	2.319	620	2.028	1.191	4.354	1.379	5.542	520	1.638
007	AQUINO	39	164	143	577	447	1.768	215	910	32	137
008	ARCE	322	1.251	240	900	459	1.755	494	2.031	133	507
009	ARNARA	192	687	89	314	171	658	122	502	8	28
010	ARFINO	785	3.345	346	1.485	206	961	325	1.468	488	2.099
011	ATINA	301	1.229	263	1.085	412	1.738	175	786	91	382
012	AUSONIA	186	685	80	297	162	613	141	485	158	538
013	BELMONTE CASTELLO	99	301	63	227	40	144	37	147	2	5
014	BOVILLE ERNICA	133	564	248	986	955	3.935	590	2.622	172	673
015	BROCCOSTELLA	65	229	65	253	108	427	111	444	46	166
016	CAMPOLI APPENNINO	203	671	80	266	33	130	142	541	13	39
017	CASALATTICO	63	224	11	52	11	55	12	66	70	281
018	CASALVIERI	243	981	173	834	146	769	136	758	326	1.407
019	CASSINO	181	697	473	1.745	3.672	13.720	1.978	8.577	195	728
020	CASTELLIBI	95	357	175	680	188	702	159	682	55	181
021	CASTELNUOVO PARANO	101	323	57	216	21	70	26	96	19	58
022	CASTROCCIELO	151	585	103	410	199	778	231	995	93	359
023	CASTRO DEI VOLSCI	125	499	151	511	485	1.873	508	2.146	76	280
024	CECCANO	524	1.795	438	1.469	1.808	6.635	1.661	6.740	113	396
025	CERRANO	272	1.212	229	816	774	2.812	616	2.501	101	411
026	CERVARO	268	908	396	1.411	510	1.890	255	1.064	93	349
027	COLFELICE	133	437	91	302	95	360	115	472	16	57
028	COLLEPARDO	90	355	17	71	23	112	61	240	49	150
029	COLLE SAN MAGNO	44	125	18	70	19	65	23	68	236	654
030	CORENO AUSONIO	236	907	39	134	98	338	57	256	68	208
031	ESPERIA	185	655	290	985	489	1.802	265	1.027	51	168
032	FALVATERRA	32	138	19	81	22	90	49	181	57	176
033	FERENTINO	827	2.465	716	2.122	1.266	4.311	1.380	5.433	415	1.333
034	FILETTINO	91	308	26	108	16	74	23	102	59	176
035	FIUGGI	249	813	177	623	480	1.902	549	2.325	243	659
036	FONTANA LIRI	289	1.107	159	602	145	553	169	740	162	550
037	FONTECHIARI	148	597	20	97	40	187	55	248	62	244
038	FROSINONE	694	2.280	1.091	3.771	4.189	15.984	4.066	17.797	237	785
039	FUMONE	215	688	65	237	104	378	93	345	46	136
040	GALLINARO	172	726	93	403	42	206	39	199	5	25
041	GIULIANO DI ROMA	128	417	72	244	86	288	111	437	203	602
042	GUARCINO	314	1.148	102	441	87	351	86	320	31	127
043	ISOLA DEL LIRI	781	2.722	622	2.248	729	2.764	1.000	4.285	223	744
044	MONTE SAN GIOVANNI CAMPANO	333	1.387	484	1.941	746	3.114	924	4.128	75	321
045	MOROLO	221	693	132	493	181	656	135	533	73	241
046	PALIANO	440	1.297	153	485	380	1.322	489	1.855	337	985
047	PASTENA	137	357	57	169	100	308	73	237	201	658
048	PATRICA	77	306	72	288	165	602	239	916	129	450
049	PESCOSOLIDO	169	610	163	631	50	219	26	97	36	125
050	PICINISCO	107	412	118	460	64	275	34	153	124	433
051	PICO	115	408	156	518	255	842	217	754	102	324
052	PIEDIMONTE SAN GERMANO	17	76	27	107	452	1.679	174	722	130	533
053	PIGLIO	376	1.246	144	557	115	394	239	930	345	1.122
054	PIGNATARO INTERANNA	11	43	96	370	265	1.003	87	367	25	101
055	POPI	201	668	157	596	355	1.383	326	1.340	59	196
056	PONTECORVO	323	1.304	444	1.878	1.078	4.356	467	2.107	354	1.379
057	POSTA FIBRENO	74	235	62	201	84	311	149	655	9	42
058	RIPI	252	1.019	214	891	380	1.701	348	1.625	98	372
059	ROCCA D'ARCE	201	653	35	130	34	128	38	153	9	41
060	ROCCASECCA	476	1.806	221	846	422	1.654	392	1.629	188	672
061	SAN BIAGIO SABACINISCO	4	11	4	11	171	604	8	32	6	15
062	SAN DONATO VAL DI COMINO	610	2.131	58	240	41	175	38	140	72	276
063	SAN GIORGIO A LIRI	123	446	102	382	205	806	199	828	56	189
064	SAN GIOVANNI INCARICO	180	678	167	551	191	702	248	977	108	333
065	SANT'AMBROGIO SUL GARIGLIANO	1	3	22	85	178	714	62	272	12	44
066	SANT'ANDREA DEL GARIGLIANO	38	128	52	170	235	887	87	391	23	79
067	SANT'APOLLINARE	45	183	100	350	284	1.099	101	435	43	148
068	SANT'ELIA FIMONERAPIDO	398	1.361	258	973	353	1.272	353	1.408	28	91
069	SANTOPADRE	294	877	53	152	57	189	71	267	20	54
070	SAN VITTORE DEL LAZIO	36	126	65	207	246	908	165	637	54	184
071	SERRONE	163	525	147	432	191	668	173	656	26	87
072	SETTEFRATI	219	993	62	270	1	5	3	19	23	98
073	SGURGOLA	558	1.540	83	268	76	256	95	340	90	246
074	SORA	1.020	3.598	1.155	4.665	1.477	5.991	1.865	8.343	845	2.977
075	STRANGOLAGALLI	38	128	54	201	224	984	169	807	25	94
076	SUPINO	343	1.144	314	1.034	217	824	229	955	59	204
077	TERELLE	40	137	61	177	84	282	23	84	108	348
078	TORRE CAJETANI	46	151	52	176	53	197	90	357	13	36
079	TORRICE	59	253	143	578	414	1.796	298	1.423	66	262
080	TREVI NEL LAZIO	96	352	154	496	110	455	141	536	52	167
081	TRIVIGLIANO	15	54	20	85	60	274	76	331	148	553

Segue TAV. 21 — Abitazioni occupate per epoca

Codice dei Comuni	C O M U N I	A B I T A Z I O N I O C C U P A T E									
		E P O C A D I C O S T R U Z I O N E									
		Prima del 1919		1919 - 1945		1946 - 1960		dopo il 1960		epoca ignota	
		Abitazioni	Stanze	Abitazioni	Stanze	Abitazioni	Stanze	Abitazioni	Stanze	Abitazioni	Stanze
082	VALLECCORSA	167	560	146	503	262	960	260	1.073	234	716
083	VALLEMAIO	89	270	15	70	67	244	47	164	123	357
084	VALLEROTONDA	226	669	184	608	269	1.004	51	202	11	31
085	VEROLI	941	3.582	670	2.418	1.029	4.170	1.147	4.842	228	848
086	VICALVI	90	364	12	57	21	93	58	268	6	21
087	VICO NEL LAZIO	180	615	54	202	128	500	105	398	49	193
088	VILLA LATINA	59	256	48	211	142	575	68	321	80	303
089	VILLA SANTA LUCIA	47	165	79	273	331	1.349	112	443	6	22
090	VILLA SANTO STEFANO	51	150	97	276	68	196	95	338	215	572
091	VITICUSO	19	57	30	84	129	443	30	110	1	2
	TOTALE PROVINCIA	21.118	75.536	16.229	59.581	34.263	131.380	30.205	127.133	11.398	39.708

di costruzione e titolo di godimento

D I C U I I N P R O P R I E T À										C O M U N I	Codice del Comune
E P O C A D I C O S T R U Z I O N E											
Prima del 1919		1919-1945		1946-1960		dopo il 1960		epoca ignota			
Abitazioni	Stanze	Abitazioni	Stanze	Abitazioni	Stanze	Abitazioni	Stanze	Abitazioni	Stanze		
148	504	127	448	221	834	214	897	211	659	VALLECORSÀ	082
76	231	12	61	52	191	43	149	94	288	VALLENAIO	083
196	591	155	538	217	842	45	180	6	20	VALLEROTONDA	084
766	2.975	591	2.192	930	3.842	1.042	4.421	173	649	VEROLI	085
69	291	10	49	14	68	50	239	4	16	VICALVI	086
155	552	47	176	121	479	90	345	43	174	VICO NEL LAZIO	087
41	202	39	186	118	488	59	285	51	205	VILLA LATINA	088
37	133	61	215	223	941	89	367	5	21	VILLA SANTA LUCIA	089
46	140	91	259	65	190	87	311	192	520	VILLA SANTO STEFANO	090
19	57	27	78	121	423	30	110	1	2	VITICUSO	091
15.995	58.870	12.717	48.022	25.108	99.944	23.027	98.689	7.904	28.510	TOTALE PROVINCIA	

Tav. 22 — Abitazioni occupate

Codice del Comune	C O M U N I	A B I T A Z I O N I								
		1			2			3		
		Abitazioni	Occupanti		Abitazioni	Occupanti		Abitazioni	Occupanti	
			Famiglie	Componenti		Famiglie	Componenti		Famiglie	Componenti
001	ACQUAFONDATA	-	-	-	27	27	55	47	47	118
002	ACUTO	10	10	18	104	104	255	193	193	620
003	ALATRI	193	193	380	641	650	1.929	1.203	1.203	4.313
004	ALVITO	10	10	14	105	105	198	280	291	786
005	AMASENO	37	37	63	314	318	964	306	340	1.180
006	ANAGNI	92	93	218	767	775	2.093	1.369	1.400	4.813
007	AQUINO	13	14	31	97	102	316	233	244	833
008	ARCE	46	46	104	196	202	495	438	467	1.459
009	ARNARA	7	7	10	67	67	174	216	216	786
010	ARPINO	42	42	85	251	253	648	411	415	1.242
011	ATINA	26	26	52	160	160	416	254	264	869
012	AUSONIA	44	52	61	109	111	246	215	233	768
013	BELMONTE CASTELLO	5	5	7	48	48	130	87	87	295
014	BOVILLE ERNICA	32	32	77	275	275	780	414	414	1.356
015	BROCCOSTELLA	1	1	2	41	42	143	128	135	538
016	CAMPOLI APPENNINO	11	11	18	89	91	219	158	159	470
017	CASALATTICO	4	4	10	31	31	70	44	48	116
018	CASALVIERI	5	5	18	80	81	145	186	187	433
019	CASSINO	143	144	393	794	806	2.474	1.715	1.758	6.035
020	CASTELLIRI	21	21	33	93	93	262	150	157	529
021	CASTELNUOVO PARANO	4	4	9	59	60	182	78	84	305
022	CASTROCIELO	9	9	13	96	104	259	203	229	692
023	CASTRO DEI VOLSCI	36	39	67	223	238	594	281	309	910
024	CECCANO	74	74	147	689	703	2.047	1.248	1.300	4.634
025	CEPRANO	68	70	164	287	297	895	497	526	1.785
026	CERVARO	55	56	135	266	272	605	447	457	1.335
027	COLFELICE	8	8	13	91	92	225	129	135	429
028	COLLEPARDO	7	7	14	48	48	147	66	66	241
029	COLLE SAN MAGNO	43	43	93	114	117	373	92	94	337
030	CCRENO AUSONIO	23	23	43	99	99	262	151	152	505
031	ESPERIA	20	20	30	254	264	647	414	447	1.500
032	FALVATERRA	1	1	3	37	37	88	51	52	166
033	FERENTINO	143	143	281	1.096	1.104	2.988	1.416	1.454	4.927
034	FILETTINO	4	4	6	33	35	93	98	101	328
035	FIUGGI	89	89	224	280	280	832	458	458	1.644
036	FONTANA LIRI	22	22	43	118	125	310	256	271	820
037	FCNTECHIARI	2	2	2	21	21	60	77	78	237
038	FROSINONE	195	197	524	1.110	1.134	3.314	2.606	2.676	9.247
039	FUMONE	24	25	65	119	119	344	154	155	567
040	GALLINARO	2	2	2	50	50	101	57	57	156
041	GIULIANO DI ROMA	20	20	43	174	176	466	184	195	625
042	GUARCINO	18	18	55	98	98	258	156	157	501
043	ISOLA DEL LIRI	66	66	145	475	486	1.357	910	966	3.102
044	MONTE SAN GIOVANNI CAMPANC	41	41	80	336	337	966	446	451	1.688
045	MOROLO	15	15	36	141	141	373	245	245	860
046	PALIANO	69	69	160	409	412	1.146	621	630	2.194
047	PASTENA	84	84	223	134	135	399	152	158	518
048	PATRICA	3	3	5	78	79	183	221	235	667
049	PESCOSOLIDO	7	7	23	64	65	141	136	138	458
050	PICINISCO	10	10	17	68	68	171	125	125	407
051	PICO	22	22	58	231	236	689	236	246	892
052	PIEDIMONTE SAN GERMANO	29	29	70	147	153	418	216	233	823
053	PIGLIO	25	25	63	262	263	767	374	380	1.326
054	PIGNATARO INTERAMNA	5	7	14	81	82	225	115	119	385
055	PGFI	28	29	38	167	170	459	296	322	1.061
056	PONTECORVO	23	24	72	219	231	628	731	784	2.744
057	POSTA FIBRENO	5	5	9	69	71	159	99	104	316
058	RIPI	34	34	87	102	104	271	247	252	814
059	ROCCA D'ARCE	9	9	18	71	75	188	100	103	283
060	RCCASECCA	42	43	86	248	262	743	457	489	1.562
061	SAN BIAGIO SARACINISCO	9	9	13	60	62	154	36	38	120
062	SAN DONATO VAL DI COMINO	19	19	30	197	203	476	209	215	674
063	SAN GIORGIO A LIRI	18	18	24	89	92	233	168	178	568
064	SAN GIOVANNI INCARICO	17	17	43	159	159	425	260	260	922
065	SANT'AMBROGIO SULGARIGLIANO	5	5	17	39	39	94	45	46	138
066	SANT'ANDREA DEL GARIGLIANO	6	6	10	62	65	173	157	169	619
067	SANT'APOLLINARE	38	38	76	83	85	207	127	131	446
068	SANT'ELIA FIGHERAPIDO	47	48	78	264	275	751	400	417	1.293
069	SANTOPADRE	23	24	51	141	146	406	186	203	802
070	SAN VITTORE DEL LAZIO	11	11	28	109	110	337	177	185	684
071	SERRONE	23	23	36	171	171	456	231	231	805
072	SETTEFRATI	1	1	2	25	25	53	59	60	171
073	SGURGOLA	48	49	78	315	316	779	305	306	963
074	SOBA	76	76	175	718	728	2.121	1.575	1.630	5.600
075	STRANGOLAGALLI	5	5	15	45	46	128	110	119	373
076	SUPINO	4	4	4	287	300	819	312	330	1.021
077	TERELLE	11	11	17	101	104	299	91	94	284
078	TORRE CAJETANI	5	5	13	37	37	113	79	80	348
079	TORRICE	15	15	32	83	84	242	185	189	700
080	TREVI NEL LAZIO	10	10	14	107	107	316	189	189	708
081	TRIVIGLIANO	4	4	4	35	35	75	82	82	265

Segue Tav. 22 — Abitazioni occupate

Codice dei Comuni	C O M U N I	A B I T A Z I O N I								
		1			2			3		
		Abitazioni	Occupanti		Abitazioni	Occupanti		Abitazioni	Occupanti	
			Famiglie	Componenti		Famiglie	Componenti		Famiglie	Componenti
082	VALLECORSA	13	14	26	222	228	531	346	386	1.143
083	VALLEMAIO	27	27	49	87	90	226	109	117	352
084	VALLEROTONDA	35	35	56	226	230	531	175	184	504
085	VEROLI	111	111	263	679	685	2.147	847	869	3.127
086	VICALVI	-	-	-	19	19	45	41	41	114
087	VICO NEL LAZIO	3	3	3	88	88	205	158	158	532
088	VILLA LATINA	4	4	6	65	65	132	94	94	271
089	VILLA SANTA LUCIA	10	10	31	91	93	213	169	176	579
090	VILLA SANTO STEFANO	34	34	60	221	226	637	134	143	440
091	VITICUSO	4	4	6	61	61	135	63	63	203
	TOTALE PROVINCIA	2.762	2.791	6.034	17.839	18.158	49.846	29.989	31.074	104.319

per numero di stanze

C O N S T A N Z E										C O M U N I	Codice del Comune
4			5			6 e più					
Abitazioni	Occupanti		Abitazioni	Occupanti		Abitazioni	Stanze	Occupanti			
	Famiglie	Componenti		Famiglie	Componenti			Famiglie	Componenti		
278	318	969	123	157	516	87	590	111	388	VALLECORSA	082
75	76	296	14	15	61	29	207	31	114	VALLEMAIO	083
178	194	563	60	76	206	67	490	80	251	VALLEROTONDA	084
1.284	1.326	5.504	509	539	2.359	585	4.169	634	2.935	VEROLI	085
58	59	188	36	37	144	33	230	41	149	VICALVI	086
166	166	647	61	61	274	40	286	40	182	VICO NEL LAZIO	087
111	111	324	45	45	149	78	581	79	247	VILLA LATINA	088
148	156	582	97	108	436	60	476	65	243	VILLA SANTA LUCIA	089
82	85	291	25	28	105	30	201	31	126	VILLA SANTO STEFANO	090
54	54	181	15	15	62	12	90	12	38	VITICUSO	091
34.491	36.438	135.003	15.235	16.311	64.247	12.897	90.792	14.244	57.750	TOTALE PROVINCIA	

Tav. 23 — Abitazioni occupate

Codice dei Comuni	C O M U N I	TOTALE ABITAZIONI		A B I T A Z I O N I						
		Numero	Stanze	ACQUA POTABILE			GABINETTO			
				di acquedotto			di pozzo (a)	nell'abi- tazione	fuori dell'abi- tazione	Totale
				nell'abi- tazione	fuori dell'abi- tazione	Totale				
001	ACQUAFONDATA	168	660	127	2	129	5	127	14	141
002	ACUTO	520	1.798	475	3	478	16	481	4	485
003	ALATRI	5.069	20.250	3.613	686	4.299	563	3.116	714	3.830
004	ALVITO	1.026	4.269	811	121	932	55	635	41	676
005	ANASENO	1.022	3.253	576	36	612	2	593	23	616
006	ANAGNI	4.424	15.881	2.813	127	2.940	1.163	3.502	235	3.737
007	AQUINO	876	3.556	508	18	526	298	629	55	684
008	ARCE	1.648	6.444	913	180	1.093	267	1.072	161	1.233
009	ARNARA	582	2.189	558	8	566	2	431	23	454
010	ARPINO	2.150	9.358	1.121	209	1.330	368	1.119	309	1.428
011	ATINA	1.242	5.220	1.095	50	1.145	38	936	107	1.043
012	AUSONIA	727	2.618	422	25	447	197	473	64	537
013	BELMONTE CASTELLO	241	824	92	29	121	82	125	44	169
014	BOVILLE ERNICA	2.098	8.780	1.606	429	2.035	6	1.338	219	1.557
015	BROCCOSTELLA	395	1.519	224	63	287	27	192	78	270
016	CAMPOLI APPENNINO	471	1.647	398	8	406	4	268	31	299
017	CASALATTICO	167	678	102	29	131	4	106	6	112
018	CASALVIERI	1.024	4.749	619	76	695	87	567	116	683
019	CASSINO	6.499	25.467	5.170	628	5.798	506	5.060	695	5.755
020	CASTELLIRI	672	2.602	234	59	293	181	341	147	488
021	CASTELNUOVO PARANO	224	763	94	45	139	47	78	8	86
022	CASTROCIBLO	777	3.127	247	50	297	410	478	72	550
023	CASTRO DEI VOLSCI	1.345	5.309	430	57	487	454	691	45	736
024	CECCANO	4.544	17.035	2.542	230	2.772	1.245	3.149	455	3.604
025	CEPRANO	1.992	7.752	857	67	924	947	1.611	139	1.750
026	CERVARO	1.522	5.622	880	360	1.240	144	754	398	1.152
027	COLFELICE	450	1.628	192	33	225	166	267	39	306
028	COLLEPARDO	240	928	225	-	225	1	193	4	197
029	COLLE SAN MAGNO	340	982	128	77	205	13	137	33	170
030	CORENO AUSONIO	498	1.843	369	12	381	79	354	17	371
031	ESPERIA	1.280	4.637	614	129	743	360	788	98	886
032	FALVATERRA	179	666	127	17	144	20	118	30	148
033	FERENTINO	4.604	15.664	3.237	203	3.440	995	3.313	389	3.702
034	FILETTINO	215	768	192	2	194	-	195	11	206
035	FIUGGI	1.698	6.322	1.682	2	1.684	-	1.598	25	1.623
036	FONTANA LIRI	924	3.552	597	184	781	39	618	187	805
037	FORTECHIARI	325	1.373	205	55	260	10	190	12	202
038	FROSINONE	10.277	40.617	9.309	356	9.665	501	8.975	716	9.691
039	FUMONE	523	1.784	386	76	462	12	285	57	342
040	GALLINARO	351	1.559	225	17	242	6	185	14	199
041	GIULIANO DI ROMA	600	1.988	462	30	492	34	463	62	525
042	GUARCINO	620	2.387	550	11	561	3	573	6	579
043	ISOLA DEL LIRI	3.355	12.763	2.735	233	2.968	82	2.519	698	3.217
044	MONTE SAN GIOVANNI CAMPANO	2.562	10.891	1.928	335	2.263	76	1.464	306	1.770
045	MOROLO	742	2.616	473	20	493	213	607	31	638
046	PALIANO	1.799	5.944	1.535	28	1.563	112	1.596	95	1.691
047	PASTENA	568	1.729	169	44	213	282	207	19	226
048	PATRICA	682	2.562	556	28	584	41	577	25	602
049	PESCOSOLIDO	444	1.682	317	57	374	47	265	32	297
050	PICINISCO	447	1.733	228	34	262	1	187	52	239
051	PICO	845	2.846	402	242	644	125	393	18	411
052	PIEDIMONTE SAN GERMANO	800	3.117	346	96	442	331	467	56	523
053	PIGLIC	1.219	4.249	1.118	16	1.134	21	937	27	964
054	PIGNATARO INTERAMNA	484	1.884	145	21	166	301	240	54	294
055	PCFI	1.098	4.183	512	187	699	259	528	48	576
056	PONTECORVO	2.666	11.026	1.550	94	1.644	819	1.933	129	2.062
057	POSTA FIBRENO	378	1.444	346	18	364	-	237	5	242
058	RIPI	1.292	5.608	973	261	1.234	20	704	86	790
059	ROCCA D'ARCE	317	1.105	181	68	249	6	128	22	150
060	ROCCASECCA	1.699	6.607	769	187	956	585	992	215	1.207
061	SAN BIAGIO SARACINISCO	193	673	106	64	170	-	66	40	106
062	SAN DONATO VAL DI COMINO	819	2.962	685	31	716	33	601	50	651
063	SAN GIORGIO A LIRI	685	2.651	313	47	360	273	401	48	449
064	SAN GIOVANNI INCARICO	894	3.241	665	57	722	139	649	74	723
065	SANT'AMBROGIOSUL GARIGLIANO	275	1.118	203	24	227	15	189	17	206
066	SANT'ANDREA DEL GARIGLIANO	435	1.655	134	75	209	172	157	43	200
067	SANT'APOLLINARE	573	2.215	272	45	317	207	259	47	306
068	SANT'ELIA FIUMERAPIDO	1.390	5.105	896	315	1.211	81	717	407	1.124
069	SANTOPADRE	495	1.539	106	287	393	62	119	13	132
070	SAN VITTORE DEL LAZIO	566	2.062	324	136	460	63	391	86	477
071	SERRORE	700	2.368	607	20	627	13	537	48	585
072	SETTEFRATI	308	1.385	204	3	207	3	135	8	143
073	SGURGOLA	902	2.650	846	5	851	8	771	66	837
074	SOBRA	6.362	25.574	5.297	853	6.150	45	4.664	957	5.621
075	STRANGOLAGALLI	510	2.214	373	117	490	10	293	44	337
076	SUPINO	1.162	4.161	1.066	23	1.089	48	880	134	1.014
077	TARLICO	316	1.028	106	14	120	96	101	16	117
078	TORRE CAJETANI	254	917	235	6	241	7	181	6	187
079	TORRICE	980	4.312	756	206	962	6	574	22	596
080	TREVI NEL LAZIO	553	2.006	536	4	540	-	486	29	515
081	TRIVIGLIANO	319	1.297	315	1	316	1	260	5	265

per servizio installato


F O R N I T E D I								ABITAZIONI SFORNITE DI ACQUA POTABILE E GABINETTO	C O M U N I	Codice dei Comuni
BAGNO (b)	ELETTRICITÀ			GAS		IMPIANTO DI RISCALDAMENTO				
	per illuminazione	per illuminazione e altri usi	Totale	da rete di distribuzione	in bombole	centrale	autonomo			
28	121	44	165	-	167	2	1	1	ACQUAFONDATA	001
275	162	357	519	-	506	3	41	-	ACUTO	002
2.317	2.056	2.967	5.023	-	4.961	362	297	143	ALATRI	003
357	471	543	1.014	-	1.007	17	36	-	ALVITO	004
332	493	320	813	-	992	12	21	346	ANASENO	005
2.301	1.219	3.167	4.386	-	4.225	670	292	2	ANAGNI	006
431	239	626	865	-	822	24	74	10	AQUINO	007
805	664	955	1.619	-	1.584	69	125	201	ARCE	008
219	368	210	578	-	561	-	12	4	ARBARA	009
732	885	1.232	2.117	-	1.923	111	158	346	ARPINO	010
562	481	751	1.232	-	1.150	107	93	21	ATINA	011
267	500	223	723	-	711	40	6	71	AUSONIA	012
63	201	32	233	-	230	-	3	-	BELMONTE CASTELLO	013
869	736	1.356	2.092	-	1.987	33	52	22	BOVILE ERNICA	014
177	174	221	395	-	373	5	24	63	BROCCOSTELLA	015
189	242	222	464	-	459	-	35	56	CAMPOLI APPENNINO	016
42	92	73	165	-	162	-	7	-	CASALATTICO	017
338	673	339	1.012	-	1.004	35	41	136	CASALVIERI	018
4.209	1.843	4.618	6.461	-	5.741	1.735	280	1	CASSINO	019
223	226	440	666	-	663	5	43	106	CASTELLIRI	020
29	198	23	221	-	209	-	1	35	CASTELNUOVO PARANO	021
321	309	454	763	-	732	20	37	1	CASTROCIELO	022
511	617	679	1.296	-	1.296	6	82	359	CASTRO DEI VOLSCI	023
2.455	1.268	3.247	4.515	-	4.479	318	425	370	CECCANO	024
1.230	494	1.483	1.977	450	1.338	244	233	18	CERRANO	025
466	719	773	1.492	-	1.294	23	81	70	CERVARO	026
171	217	227	444	-	378	7	29	29	COLFELICE	027
82	104	123	227	-	233	2	6	11	COLLEPARDO	028
48	202	129	331	-	309	-	4	84	COLLE SAN MAGNO	029
183	328	163	491	-	406	-	17	5	COBENO AUSONIO	030
327	830	356	1.186	-	1.135	11	31	-	ESPERIA	031
59	25	150	175	-	136	4	4	1	FALVATERRA	032
2.017	1.716	2.824	4.540	-	4.499	477	206	93	FERENTINO	033
78	121	94	215	-	202	5	12	4	FILETTINO	034
1.171	192	1.504	1.696	-	1.622	236	303	5	FIUGGI	035
463	268	650	918	-	864	80	76	12	FONTANA LIRI	036
96	167	152	319	-	304	2	12	1	FONTECHIARI	037
7.753	1.315	8.937	10.252	-	9.605	4.268	844	40	PROSINONE	038
147	285	227	512	-	493	6	11	5	FUMONE	039
96	257	82	339	-	343	2	13	91	GALLINARO	040
181	257	303	560	-	574	30	13	-	GIULIANO DI ROMA	041
258	212	397	609	-	521	48	17	3	GUARCINO	042
1.948	916	2.405	3.321	-	3.221	585	392	11	ISOLA DEL LIRI	043
1.025	1.312	1.245	2.557	-	2.429	13	108	47	MONTE SAN GIOVANNI CAMPANO	044
347	229	511	740	-	709	14	45	-	MOROLO	045
957	527	1.254	1.781	-	1.731	136	72	-	PALIANO	046
121	243	279	522	-	539	10	10	62	PASTENA	047
362	244	431	675	-	665	7	42	28	PATRICA	048
113	233	208	441	-	362	-	17	1	PESCOSOLIDO	049
111	287	157	444	-	415	4	16	141	PICINISCO	050
193	338	446	784	-	782	17	12	1	PICO	051
320	531	252	783	-	756	46	68	20	PIEDIMONTE SAN GERMANO	052
524	500	707	1.207	-	1.134	32	45	54	PIGLIO	053
170	124	345	469	-	468	4	12	14	PIGNATARO INTERAMNA	054
377	436	646	1.082	-	1.083	20	30	127	POFI	055
1.220	680	1.806	2.486	-	2.366	256	131	90	PONTECORVO	056
167	204	173	377	-	363	-	24	-	POSTA FIBRENC	057
537	655	626	1.281	-	1.011	42	66	9	RIPI	058
81	204	107	311	-	310	12	13	60	ROCCA D'ARCE	059
749	699	949	1.648	-	1.602	120	100	98	ROCCASECCA	060
32	134	52	186	-	173	-	8	19	SAN BIAGIO SARACINISCO	061
277	419	395	814	-	811	10	25	38	SAN DONATO VAL DI COMINO	062
305	519	162	681	-	666	17	40	49	SAN GIORGIO A LIRI	063
355	346	536	882	-	864	38	39	12	SAN GIOVANNI INCARICO	064
97	125	150	275	-	243	-	12	21	SANT'AMBROGIOSULGARIGLIANO	065
85	317	84	401	-	425	-	7	44	SANT'ANDREA DEL GARIGLIANO	066
156	386	180	566	-	544	11	20	41	SANT'APOLLINARE	067
492	903	463	1.366	-	1.322	37	28	65	SANT'ELIA PIUMERAPIDO	068
68	355	125	480	-	489	7	15	36	SANTOPADRE	069
188	347	212	559	-	537	12	23	-	SAN VITTORE DEL LAZIO	070
301	302	383	685	-	626	5	24	3	SERRONE	071
70	198	103	301	-	302	5	9	97	SETTEFRATI	072
366	320	563	883	-	873	50	30	14	SGURGOLA	073
3.626	1.866	4.481	6.347	-	6.205	1.141	651	13	SORA	074
209	233	275	508	-	488	2	18	7	STRANGOLAGALLI	075
484	471	664	1.135	-	1.123	25	79	1	SUPINO	076
29	255	37	292	-	265	2	-	89	TERELLE	077
141	59	194	253	-	254	-	4	5	TORRE CAJETANI	078
439	409	559	968	-	974	14	41	10	TORRICE	079
289	296	255	551	-	533	5	20	-	TREVI NEL LAZIO	080
186	67	252	319	-	316	3	18	-	TRIVIGLIANO	081

Segue Tav. 23 — Abitazioni occupate


Codice dei Comuni	C O M U N I	TOTALE ABITAZIONI		A B I T A Z I O N I						
		Numero	Stanze	ACQUA POTABILE				GABINETTO		
				di acquedotto			di pozzo (a)	nell'abitazione	fuori dell'abitazione	Totale
				nell'abitazione	fuori dell'abitazione	Totale				
082	VALLECORSIA	1.069	3.812	966	28	994	29	886	48	934
083	VALLEMAIO	341	1.105	99	33	132	138	95	10	105
084	VALLEROTONDA	741	2.514	516	99	615	3	496	95	591
085	VEROLI	4.015	15.860	2.640	782	3.422	122	2.545	314	2.859
086	VICALVI	187	803	175	5	180	-	125	14	139
087	VICO NEL LAZIO	516	1.908	434	44	478	7	351	20	371
088	VILLA LATINA	397	1.666	261	22	283	1	197	100	297
089	VILLA SANTA LUCIA	575	2.252	173	48	221	301	301	153	454
090	VILLA SANTO STEFANO	526	1.532	435	32	467	37	337	59	396
091	VITICUSO	209	696	119	4	123	31	101	10	111
	TOTALE PROVINCIA	113.213	433.338	79.173	10.198	89.371	14.629	77.970	10.804	88.774

per servizio installato

F O R N I T E D I								ABITAZIONI SFORNITE DI ACQUA POTABILE E GABI- NETTO	C O M U N I	Codice dei Comuni
BAGNO (b)	ELETTRICITÀ			GAS		IMPIANTO DI RISCALDAMENTO				
	per illuminazione	per illuminazione e altri usi	Totale	da rete di distribuzione	in bombole	centrale	autonomo			
499	663	400	1.063	-	1.014	72	28	9	VALLECORSA	082
47	297	37	334	-	297	2	4	66	VALLEHAIO	083
142	442	289	731	-	684	-	8	30	VALLEROTONDA	084
1.524	1.816	2.133	3.949	-	3.764	143	187	11	VEROLI	085
92	82	98	180	-	176	2	10	-	VICALVI	086
191	265	249	514	-	503	-	14	14	VICO NEL LAZIO	087
121	170	222	392	-	377	-	34	70	VILLA LATINA	088
166	266	300	566	-	568	4	13	34	VILLA SANTA LUCIA	089
109	214	308	522	-	510	4	12	15	VILLA SANTO STEFANO	090
56	176	30	206	-	190	1	1	48	VITICUSO	091
53.342	43.027	68.411	111.438	450	106.262	11.949	6.723	4.390	TOTALE PROVINCIA	



APPENDICE



Elenco delle categorie di attività economica che nella classificazione del 1971 sono comprese in un ramo diverso da quello considerato nella classificazione del 1961

CLASSIFICAZIONE 1971			RAMO DI ATTIVITÀ ECONOMICA 1961
CATEGORIA		RAMO DI ATTIVITÀ ECONOMICA	
Numero	Denominazione		
6.02.43	Farmacie	Commercio	Servizi
6.04.05	Magazzini frigoriferi per conto terzi (esclusi quelli dei magazzini generali e dei mercati)	Commercio	Industrie manifatturiere
6.05.03	Noleggio di autovetture (senza autisti)	Commercio	Trasporti e comunicazioni
6.05.04	Noleggio di altri mezzi di trasporto (senza autisti)	Commercio	Trasporti e comunicazioni
7.01.08	Trasporti per condotta (gasdotti e oleodotti)	Trasporti e Comunicazioni	Energia elettrica, gas e acqua
9.02.05	Stabilimenti balneari marittimi, lacuali e fluviali	Servizi	Commercio
9.02.06	Sale da ballo e da giochi (flipper, biliardi, bowling, ecc.) (a)	Servizi	Commercio
9.08.01	Agenzie di pubblicità	Servizi	Commercio
9.08.02	Agenzie di informazioni per la stampa, informazioni commerciali, richieste di certificati ed agenzie affini	Servizi	Commercio
9.08.03	Gestioni di immobili	Servizi	Commercio
9.08.06	Agenzie di distribuzione di libri, giornali e riviste	Servizi	Commercio
9.08.08	Gestione di pubblici mercati	Servizi	Commercio
9.04.01	Scuole statali	Servizi	Pubblica amministrazione
9.04.03	Servizi pubblici inerenti all'attività culturale	Servizi	Pubblica amministrazione
9.05.05	Studi di analisi chimiche e merceologiche	Servizi	Industria manifatturiera
9.08.07	Ricevitorie del lotto, lotterie e concorsi pronostici	Servizi	Credito e assicurazione
10.02.04	Enti di sviluppo (Ente Maremma, Ente di sviluppo in Puglia, Lucania e Molise, Ente Delta Padano, Ente Fucino, ecc.) (a)	Pubblica amministrazione	Agricoltura, foreste, caccia e pesca

(a) Trattasi di singola voce e non dell'intera categoria.

5