

ISTITUTO CENTRALE DI STATISTICA
11° CENSIMENTO GENERALE DELLA POPOLAZIONE
24 OTTOBRE 1971

VOLUME II


DATI PER COMUNE
SULLE CARATTERISTICHE STRUTTURALI
DELLA POPOLAZIONE E DELLE ABITAZIONI

FASCICOLO 78

PROVINCIA DI POTENZA



ROMA - 1973



I N D I C E

CARTA PLANIMETRICA

		<i>Pag.</i>	
	AVVERTENZE		V
TAVOLA	1 - Superficie territoriale e densità - Popolazione residente e popolazione presente, per sesso	»	2
TAVOLA	2 - Popolazione residente per sesso e stato civile	»	4
TAVOLA	3 - Popolazione residente per sesso e classe di età	»	6
	A - Totale	»	6
	B - Maschi	»	10
	C - Femmine	»	14
TAVOLA	4 - Popolazione residente in età da 6 anni in poi per sesso e grado di istruzione	»	18
TAVOLA	5 - Popolazione residente temporaneamente assente per sesso, luogo di presenza e motivo dell'assenza	»	22
TAVOLA	6 - Popolazione residente in età da 14 anni in poi attiva e non attiva per sesso	»	24
TAVOLA	7 - Popolazione residente attiva in condizione professionale per sesso e ramo di attività economica	»	26
TAVOLA	8 - Popolazione residente attiva in condizione professionale per sesso, settore di attività economica e posizione nella professione	»	30
	A - Totale	»	30
	B - Agricoltura, foreste, caccia e pesca	»	32
	C - Industrie	»	34
	D - Altre attività	»	36
TAVOLA	9 - Popolazione residente attiva in condizione professionale per sesso, classe di età e settore di attività economica	»	38
	A - Totale	»	38
	B - Maschi	»	42
	C - Femmine	»	46
TAVOLA	10 - Popolazione residente in età da 14 anni in poi non attiva per sesso e condizione non professionale	»	50
TAVOLA	11 - Famiglie residenti per condizione del capo famiglia	»	52
TAVOLA	12 - Famiglie residenti con il capo famiglia in condizione professionale per ramo di attività economica del capo famiglia	»	54

TAVOLA 13 - Famiglie residenti con il capo famiglia in condizione professionale per settore di attività economica e posizione nella professione del capo famiglia	Pag.	58
<i>A</i> - Totale	»	58
<i>B</i> - Agricoltura, foreste, caccia e pesca	»	60
<i>C</i> - Industrie	»	62
<i>D</i> - Altre attività	»	64
TAVOLA 14 - Famiglie residenti con il capo famiglia in condizione non professionale per condizione del capo famiglia	»	66
TAVOLA 15 - Famiglie residenti per ampiezza della famiglia	»	68
TAVOLA 16 - Abitazioni in complesso (occupate e non occupate); altri tipi di alloggio	»	70
TAVOLA 17 - Abitazioni in complesso (occupate e non occupate) per titolo di godimento	»	74
TAVOLA 18 - Abitazioni in complesso (occupate e non occupate) per epoca di costruzione	»	76
TAVOLA 19 - Abitazioni in complesso (occupate e non occupate) per servizio installato	»	78
TAVOLA 20 - Abitazioni occupate per titolo di godimento	»	82
TAVOLA 21 - Abitazioni occupate per epoca di costruzione e titolo di godimento	»	86
TAVOLA 22 - Abitazioni occupate per numero di stanze	»	90
TAVOLA 23 - Abitazioni occupate per servizio installato	»	94

APPENDICE

Elenco delle categorie di attività economica che nella classificazione del 1971 sono comprese in un ramo diverso da quello considerato nella classificazione del 1961

AVVERTENZE

L'11° Censimento generale della popolazione, al quale è stata abbinata la rilevazione delle abitazioni, è stato effettuato con riferimento alla data del 24 ottobre 1971, in attuazione della legge 31 gennaio 1969, n. 14, e del relativo regolamento di esecuzione (D. P. R. 23 ottobre 1971, n. 895).

Il piano di rilevazione del censimento e di elaborazione dei dati è stato predisposto sulla base delle proposte formulate da un'apposita Commissione di studio istituita presso l'Istituto Centrale di Statistica (1).

Nelle avvertenze che seguono sono illustrati i caratteri ai quali si riferiscono i dati riportati nel presente fascicolo, allo scopo di assicurare una esatta interpretazione dei dati stessi.

Per una completa conoscenza delle modalità tecniche seguite per l'esecuzione del censimento, vedasi il fascicolo dell'Istituto Centrale di Statistica « 11° Censimento della popolazione e 5° Censimento industriale e commerciale, 24-25 ottobre 1971, Disposizioni e istruzioni per gli Organi periferici », Roma, 1971.

1. - **Circoscrizioni territoriali** — La denominazione e le circoscrizioni territoriali dei Comuni e della Provincia fanno riferimento alla situazione esistente alla data del 24 ottobre 1971.

2. - **Famiglia - Convivenza** — Ai fini del censimento, per *famiglia* s'intende un insieme di persone legate da vincoli di matrimonio, parentela, affinità, adozione, affiliazione, tutela o da vincoli affettivi, coabitanti ed aventi dimora abituale nello stesso Comune, che normalmente provvedono al soddisfacimento dei loro bisogni mediante la messa in comune di tutto o parte del reddito di lavoro o patrimoniale da esse percepito.

Una famiglia può essere costituita anche da una sola persona la quale provvede in tutto o in parte con i propri mezzi di sussistenza al soddisfacimento dei bisogni individuali.

Sono considerate facenti parte della famiglia, come membri aggregati di essa, anche le persone addette ai servizi domestici, nonché le altre persone che, a qualsiasi titolo, convivono abitualmente con la famiglia stessa.

Si considera *capo famiglia* chi esercita la patria potestà, la tutela o chi ha l'amministrazione e la cura degli interessi della famiglia.

Ai fini del censimento, per *convivenza* s'intende un insieme di persone che, senza essere legate da vincoli di matrimonio, parentela, affinità e simili, conducono vita comune per motivi religiosi, di cura, di assistenza, militari, di pena, e simili.

Sono considerate facenti parte della convivenza anche le persone addette alla convivenza stessa per ragioni d'impiego o di lavoro e che vi vivono abitualmente, purchè non costituiscano famiglia a sè stante.

3. - **Popolazione residente** — La *popolazione residente* di ciascun Comune è costituita: a) dalle persone aventi dimora abituale nel Comune e ivi presenti alla data del censimento; b) dalle persone aventi anch'esse dimora abituale nel Comune, ma che alla data del censimento risultavano assenti per uno dei

(1) In tale Commissione erano rappresentati le seguenti Amministrazioni ed Enti: Ministero dell'Interno; Ministero dell'Industria del Commercio e dell'Artigianato; Ministero del Bilancio e della Programmazione Economica; Ministero del Lavoro e della Previdenza Sociale; Ministero dei Lavori Pubblici; Ministero della Pubblica Istruzione; Ministero dell'Agricoltura e delle Foreste; Consiglio Nazionale dell'Economia e del Lavoro; Assessorati per gli Enti Locali delle Regioni a statuto speciale; Camere di Commercio, Industria, Artigianato e Agricoltura; Associazione Nazionale Comuni Italiani; Uffici di Statistica dei Comuni capoluoghi; Confederazione Generale dell'Agricoltura Italiana; Confederazione Nazionale dei Coltivatori Diretti; Confederazione Generale dell'Industria Italiana; Confederazione Generale Italiana del Commercio e del Turismo; Confederazione Generale Italiana del Lavoro; Confederazione Italiana Sindacati Lavoratori; Unione Italiana del Lavoro; Docenti Universitari.

seguenti motivi: servizio militare di leva, di richiamo alle armi, di volontariato; istruzione, rieducazione, noviziato religioso; baliatico per un periodo non superiore ai due anni; ricovero in istituti di cura per un periodo non superiore ai 2 anni, esclusi i ricoveri in istituti psichiatrici in base a provvedimenti di «ricovero definitivo»; detenzione in attesa di giudizio o condanna inferiore a 5 anni; affari, turismo, breve cura e simili; servizio statale all'estero; missione fuori sede; lavori stagionali e comunque temporanei; imbarco su navi della marina militare o mercantile.

4. - **Popolazione presente** — La *popolazione presente* di ciascun Comune è costituita: a) dalle persone presenti nel Comune alla data del censimento ed aventi in esso dimora abituale; b) dalle persone presenti nel Comune alla data del censimento ma aventi dimora abituale in altro Comune o all'estero.

5. - **Età** — L'età è computata in anni compiuti. Così ad esempio:

meno di 5 anni: dalla nascita al giorno precedente il 5° compleanno;

da 5 a 9 anni: dal giorno del 5° compleanno al giorno precedente il 10° compleanno.

Ai fini del confronto con i dati del censimento del 1961 è da tener presente che in detto censimento l'età venne computata in anni di vita. Così ad esempio la classe «fino a 6 anni» comprendeva il periodo dalla nascita fino al 6° anno compiuto (cioè fino al 6° compleanno); la classe «da 35 a 40 anni» il periodo dal 35° anno compiuto fino al 40° anno compiuto (cioè fino al 40° compleanno). Pertanto per il censimento del 1971 la classe «meno di 6 anni» va confrontata con la classe «fino a 6 anni» del 1961, quella «da 35 a 39 anni» con quella «da 35 a 40 anni», e così di seguito. È da notare che il nuovo criterio, peraltro già seguito in occasione di precedenti censimenti demografici del nostro Paese, è stato applicato in conformità alle raccomandazioni internazionali ed ai criteri seguiti nella maggior parte degli altri Paesi.

6. - **Grado d'istruzione** — Si riferisce al più alto titolo di studio conseguito in qualsiasi scuola (pubblica o privata, italiana o straniera, anche all'estero) e non alla più alta classe o al più alto corso frequentato con successo.

LAUREATI — Coloro che, avendo seguito un corso completo di studi universitari (della durata minima di quattro anni), hanno conseguito un diploma di laurea.

DIPLOMATI — Coloro che hanno conseguito un diploma di maturità o di abilitazione di scuola media superiore (maturità classica, scientifica, abilitazione magistrale, abilitazione tecnica, ecc.) che consenta l'accesso ad una o più facoltà universitarie o che abbia fine a se stesso (diploma di ostetricia, diploma di conservatorio di musica o d'istituto d'arte, ecc.).

Con tale voce sono altresì indicate le persone che hanno conseguito un'abilitazione specifica dopo un corso di studi universitari della durata inferiore a quattro anni (diploma di statistica, di vigilanza alle scuole elementari, ecc.).

FORNITI DI LICENZA MEDIA INFERIORE — Coloro che hanno conseguito una licenza di scuola media inferiore che consenta l'accesso alle scuole medie superiori (licenza di scuola media, licenza ginnasiale, licenza d'istituto tecnico inferiore, licenza magistrale inferiore, ecc.) o a determinate scuole tecniche o professionali (licenza d'avviamento professionale, licenza di scuola d'arte o d'istituto d'arte).

FORNITI DI LICENZA ELEMENTARE — Coloro che hanno conseguito la licenza elementare o il certificato rilasciato da un corso di scuola popolare di tipo C (assimilabile alla licenza elementare).

ALFABETI PRIVI DI TITOLO DI STUDIO — Coloro che hanno dichiarato di saper leggere e scrivere pur non avendo conseguito neanche la licenza elementare. In tale gruppo risultano pertanto compresi anche coloro che alla data del censimento frequentavano una qualsiasi classe di scuola elementare, ivi compresi gli iscritti alla 1ª elementare.

Sono comprese in tale gruppo anche le persone che hanno conseguito il certificato di proscioglimento (3ª elementare) fino al 1955, anno nel quale tale certificato venne abolito in virtù del D.P.R. 14 giugno 1955, n. 503. Tuttavia non è da escludere che taluni censiti in possesso del certificato di proscioglimento abbiano dichiarato di essere forniti di licenza elementare e pertanto risultino compresi in questo ultimo gruppo. Poiché nel censimento del 1961 le persone fornite del certificato di proscioglimento vennero comprese nel gruppo dei censiti in possesso della licenza di scuola elementare, ai fini di un corretto confronto fra i due censimenti occorre considerare congiuntamente i gruppi dei «forniti di licenza elementare» e degli «alfabeti privi di titolo di studio».

ANALFABETI — Coloro che hanno dichiarato di non sapere nè leggere nè scrivere o che hanno dichiarato di sapere solo leggere o solo scrivere.

7. - **Popolazione attiva e non attiva** — La *popolazione attiva* è costituita: a) dai censiti in età da 14 anni in poi che alla data del censimento risultavano esercitare una professione, arte o mestiere, in pro-

prio o alle dipendenze altrui, ivi compresi i coadiuvanti; b) dai censiti in età da 14 anni in poi che alla data del censimento risultavano disoccupati, cioè da coloro che, avendo perduto una precedente occupazione, erano alla ricerca di una nuova occupazione; c) da altre categorie di censiti in età da 14 anni in poi temporaneamente impediti alla data del censimento di esercitare la professione, arte o mestiere, già in precedenza esercitata. A queste ultime categorie appartengono i militari (di leva, volontari o richiamati), i ricoverati da meno di 2 anni in luoghi di cura o assistenza, i detenuti in attesa di giudizio o condannati a pena inferiore a 5 anni, i quali a seguito del sopravvenuto impedimento hanno interrotto l'esercizio di una attività professionale; d) dai censiti in età da 14 anni in poi in cerca di prima occupazione. Non è al riguardo da escludere che talune persone disoccupate alla data di censimento, abbiano inteso la dizione « in cerca di prima occupazione » sotto il senso più lato di « in cerca di occupazione » e pertanto nel foglio di censimento, anziché indicare la precedente condizione professionale, si siano dichiarate come persone in cerca di prima occupazione.

Le categorie dei censiti di cui alle lettere a), b), c) costituiscono la popolazione attiva « in condizione professionale ».

La *popolazione non attiva* è costituita: a) da tutti i bambini e ragazzi con meno di 14 anni; b) dai censiti in età da 14 anni in poi non appartenenti alla popolazione attiva come sopra definita.

Pertanto alla popolazione non attiva appartengono i censiti in condizione non professionale in quanto scolari e studenti; casalinghe (donne attendenti alle cure domestiche); persone ritirate dal lavoro (per raggiunti limiti di età, invalidità o altra causa); invalidi, infermi e ricoverati in luoghi di cura o di assistenza da 2 anni o più; detenuti condannati a pena di 5 anni o più, mendicanti e persone viventi a carico della pubblica beneficenza. Appartengono altresì alla popolazione non attiva i militari (di leva, volontari o richiamati), i ricoverati da meno di 2 anni in luogo di cura o assistenza, i detenuti in attesa di giudizio o condannati a pena inferiore a 5 anni i quali prima del richiamo alle armi, del ricovero o della detenzione non esercitavano alcuna attività lavorativa.

Ai fini di una corretta interpretazione dei dati sulla popolazione attiva e non attiva, in relazione particolarmente ai confronti con i risultati del censimento della popolazione del 1961, è da tener presente che il limite inferiore di età per l'appartenenza alla popolazione attiva in condizione professionale, già stabilito in 10 anni al censimento del 1961, è stato elevato a 14 anni in armonia a quanto previsto dalle richiamate raccomandazioni internazionali.

8. - **Ramo di attività economica** — Per *ramo di attività economica* s'intende il campo di attività in cui viene esercitata la professione, arte o mestiere. Esso è determinato di norma in base all'attività (unica o prevalente) delle singole « unità locali » in cui il censito svolge la propria professione, arte o mestiere (ad esempio: azienda agricola, stabilimento industriale, bottega artigiana, negozio, esercizio pubblico, sede o filiale bancaria e assicurativa, ospedale, gabinetto medico, studio professionale, ministero, amministrazione comunale). I rami in cui si articola la classificazione delle attività economiche sono dieci (1). Essi nelle Tavv. 8, 9 e 13, risultano così raggruppati:

- a) *agricoltura, foreste, caccia e pesca*;
- b) *industrie*, comprendenti le industrie estrattive, manifatturiere, delle costruzioni e dell'installazione di impianti, dell'energia elettrica, gas e acqua;
- c) *altre attività*, comprendenti il commercio, i trasporti e le comunicazioni, il credito e le assicurazioni, i servizi, la pubblica amministrazione.

Nelle analisi per ramo di attività economica (Tavv. 7 e 12) le industrie estrattive sono considerate congiuntamente a quelle manifatturiere.

Ai fini del confronto dei dati per ramo di attività economica con i corrispondenti dati del 1961, è opportuno tener presente che la classificazione del 1961 ha subito delle modifiche conseguenti, in parte, alla necessità di perfezionare ulteriormente la comparabilità con le analoghe classificazioni predisposte dalle Organizzazioni internazionali. In particolare (vedi Appendice) si segnala che il ramo dei servizi comprende nella classificazione del 1971 alcune attività (scuole statali, servizi pubblici inerenti all'attività culturale, agenzie di pubblicità, agenzie di distribuzione di libri, giornali e riviste, ecc.) che nel 1961 risultavano classificate in altri rami.

9. - **Posizione nella professione** — Per *posizione nella professione* s'intende la condizione della persona espletante un'attività economica in rapporto all'impresa in cui viene svolta l'attività stessa.

Nel presente volume le posizioni nella professione risultano raggruppate nel seguente modo:

IMPRENDITORI, LIBERI PROFESSIONISTI

a) *imprenditori*, coloro che gestiscono in conto proprio una impresa nella quale non impiegano l'opera manuale propria o di familiari (conduttore non coltivatore, industriale, costruttore, appaltatore, banchiere, ecc.).

(1) ISTITUTO CENTRALE DI STATISTICA, *Classificazione delle attività economiche, Metodi e Norme, Serie C, n. 5, Gennaio 1971.*

Non è da escludere che in alcuni casi nei dati relativi a tale posizione risultino compresi taluni lavoratori indipendenti che nel foglio di censimento si sono qualificati « imprenditori » mentre più propriamente avrebbero dovuto dichiararsi « lavoratori in proprio ».

b) *liberi professionisti*, coloro che esercitano in conto proprio una professione o arte libera (notaio, medico, avvocato, ecc.).

LAVORATORI IN PROPRIO

Coloro che gestiscono in conto proprio un'impresa nella quale impiegano l'opera manuale propria o di familiari. In tale posizione sono compresi anche i cooperatori aventi la figura di lavoratori in proprio, nonché i coltivatori diretti, i mezzadri, e simili dell'agricoltura.

DIRIGENTI E IMPIEGATI

a) *dirigenti*, coloro che esercitano, contro retribuzione, una funzione direttiva (tecnica o amministrativa) in un'impresa o nella pubblica amministrazione (compresi i quadri superiori (1) cioè coloro che nella pubblica amministrazione o nelle grandi imprese rivestono la qualifica di direttore generale, condirettore, e simili);

b) *impiegati*, coloro che esercitano, contro retribuzione, una funzione esecutiva (tecnica o amministrativa) in un'impresa o nella pubblica amministrazione;

c) *appartenenti a categorie intermedie*, coloro che nelle aziende industriali occupano una posizione intermedia tra gli impiegati e gli operai specializzati (capomastro, capo officina, capo laboratorio e simili, con mansioni esecutive) (2).

LAVORATORI DIPENDENTI

a) *operai, subalterni, salariati, o assimilati*, coloro che prestano, contro retribuzione, un lavoro manuale. In tale posizione sono compresi anche i cooperatori aventi la figura di lavoratori dipendenti, nonché i partecipanti dell'agricoltura, i lavoratori agricoli a contratto o a giornata;

b) *apprendisti*, coloro che esercitano contro retribuzione una attività lavorativa per l'apprendimento di una determinata professione ed il successivo conseguimento di una qualifica;

c) *lavoranti a domicilio*, coloro che lavorano a domicilio esclusivamente su commissione di imprese e non di consumatori.

COADIUVANTI

Coloro che, senza avere un rapporto di impiego regolato da contratto di lavoro, collaborano con un familiare (parente o affine) che svolge una attività lavorativa in conto proprio, nella conduzione di un'impresa agricola, artigiana o commerciale.

10. - Abitazione; stanza; altro tipo di alloggio — Ai fini del censimento, per *abitazione* s'intende un insieme di vani, o anche un vano solo, destinato funzionalmente ad uso di abitazione, che dispone di un ingresso indipendente su strada, pianerottolo, cortile, terrazza, ballatoio, e simili e che alla data del censimento era occupato da una o più famiglie o era destinato ad essere occupato.

L'abitazione è stata considerata *occupata* se alla data del 24 ottobre 1971 in essa abitavano una o più persone aventi la dimora abituale nel Comune di censimento, anche se temporaneamente assenti alla data del censimento stesso; *non occupata* se in essa non abitava alcuna persona o se era abitata solo da persone temporaneamente presenti nel Comune di censimento.

Per *stanza* s'intende un locale che fa parte di un'abitazione e che riceve aria e luce dall'esterno ed ha dimensioni tali da consentire la collocazione di almeno un letto lasciando lo spazio utile per il movimento d'una persona. La cucina, ai fini del censimento, è considerata stanza se soddisfa a tale definizione.

Per *altro tipo di alloggio* si intendono i locali che pur non essendo funzionalmente destinati ad abitazione di una famiglia (cantina, soffitta, magazzino, negozio, ufficio, ecc.) ovvero non avendo le caratteristiche proprie dell'abitazione (roulotte, natante, grotta, carrozzone, ecc.) risultavano di fatto occupati alla data del censimento da una o più famiglie residenti.

(1) Nel 1961 gli appartenenti ai quadri superiori furono considerati nel gruppo degli imprenditori e liberi professionisti.

(2) Nel 1961 gli appartenenti a categorie intermedie furono considerati nel gruppo dei lavoratori dipendenti.

11. - **Titolo di godimento delle abitazioni** — Il titolo di godimento delle abitazioni fa riferimento al titolo in base al quale la famiglia dispone dell'abitazione stessa. I titoli di godimento considerati sono:

- a) « proprietà » alla quale è stato assimilato l'usufrutto; sotto tale voce sono comprese anche le abitazioni a riscatto;
- b) « affitto » che comprende anche il subaffitto;
- c) « altro titolo » per i casi di uso gratuito dell'abitazione, di godimento per prestazione di servizi, ecc..

12. - **Epoca di costruzione e superficie delle abitazioni** — È da avvertire che sia l'epoca di costruzione che la superficie delle abitazioni sono state rilevate per la prima volta in sede di censimento nel 1971; pertanto tale circostanza, e soprattutto le obiettive difficoltà di rilevazione di dette modalità sono da tenere presenti nell'interpretazione dei relativi dati.

L'epoca di costruzione o di ricostruzione fa riferimento all'anno di ultimazione della costruzione o ricostruzione. Nel caso in cui l'abitazione sia stata costruita in anno posteriore a quello del relativo fabbricato, a seguito di ricostruzione parziale, ampliamento o sopraelevazione, è stato considerato l'anno di termine della ricostruzione, dell'ampliamento o della sopraelevazione.

Per quanto concerne la superficie dell'abitazione è da tener presente che essa fa riferimento alla superficie dei pavimenti delle stanze e dei vani accessori con esclusione della superficie di balconi, terrazze, verande, cantine, garages, portici, loggiati, solai, cortili, ecc..

13. - **Servizi installati** — Per quanto concerne l'acqua potabile di acquedotto e il gabinetto l'espressione « fuori dell'abitazione » sta ad intendere che il servizio si trova o nel corpo del fabbricato che comprende l'abitazione (ballatoio, pianerottolo, ecc.) o nel cortile, giardino o orto annessi al fabbricato stesso, a disposizione dei soli occupanti dell'abitazione o del fabbricato e non del pubblico in genere.

Per l'impianto di riscaldamento è da tener presente che sono stati presi in considerazione: a) l'impianto di riscaldamento centrale, vale a dire l'impianto fisso che ha la caldaia o le caldaie in un locale non di abitazione e che fornisce il riscaldamento a più abitazioni comprese in uno o più fabbricati; b) l'impianto di riscaldamento autonomo, vale a dire l'impianto fisso che ha la caldaia in un vano dell'abitazione e che fornisce il riscaldamento alla stessa abitazione o, in casi eccezionali, anche ad altra abitazione adiacente.

14. - **Avvertenze particolari** — I dati sulla superficie territoriale dei Comuni (Tav. 1) sono stati forniti dagli Uffici Tecnici Erariali; le eventuali zone di territorio in contestazione tra due o più Comuni risultano comprese, ai fini del censimento, nella circoscrizione di uno di tali Comuni, come posto in evidenza con apposita nota in calce alla tavola.

La densità della popolazione residente (numero medio di abitanti per Km²) è data dal rapporto fra il totale della popolazione residente di ciascun Comune e la superficie territoriale del Comune stesso espressa in Km².

Nella Tav. 2 tra i coniugati sono comprese le persone separate legalmente e tra i vedovi le persone divorziate nonchè quelle che avevano ottenuto lo scioglimento del matrimonio o la cessazione degli effetti civili (matrimoni concordatari) ai sensi della legge 1 dicembre 1970, n. 898.

Nella Tav. 5 tra le persone residenti temporaneamente assenti dal Comune di residenza per motivi di lavoro, sono comprese quelle temporaneamente assenti per aver seguito familiari recatisi in altro Comune o all'estero per motivi di lavoro.

Per quanto concerne le Tavole 19 e 23 è da tener presente che, con riferimento ai servizi installati, le abitazioni risultano ripetute tante volte quanti sono i servizi in esse installati. Così ad esempio, un'abitazione fornita di acqua potabile e di gabinetto risulta ripetuta sia fra le abitazioni fornite di acqua potabile, sia fra le abitazioni fornite di gabinetto.

15. - **Piano di spoglio e di pubblicazione dei risultati del censimento** — Per lo spoglio dei dati è stato predisposto, sulla base delle proposte formulate dalla citata Commissione di studio, un piano così articolato: a) *spoglio totale*, riferito cioè a tutti i modelli di rilevazione (fogli di famiglia e fogli di convivenza) per le notizie tradizionali del censimento demografico (sesso, data di nascita, stato civile, grado di istruzione, posizione nella professione, ramo di attività economica o condizione non professionale, ecc.) nonchè per tutte le notizie sulle abitazioni; b) *spoglio parziale*, riferito cioè ad un campione del venti per cento dei fogli di famiglia ed a tutti i fogli di convivenza per le notizie sulla professione, sulla fecondità e in genere per gli altri caratteri presi in considerazione per la prima volta dal censimento demografico nel nostro Paese (luogo di residenza nel 1961 e 1966, attività lavorativa svolta nel 1966, luogo di studio o di lavoro, tempo impiegato e mezzo di trasporto utilizzato per recarsi al lavoro o a scuola, ecc.).

Per quanto riguarda lo spoglio totale, il riporto delle notizie sui nastri magnetici viene effettuato presso l'Istituto mediante i « lettori ottici » che permettono di trasferire le notizie direttamente sui supporti meccanografici mediante appositi modelli senza che sia necessario ricorrere alla perforazione delle schede, con conseguente notevole riduzione dei tempi tecnici di elaborazione dei risultati. Le operazioni di riporto delle notizie dai fogli di famiglia e di convivenza sui modelli per lettore ottico sono state effettuate presso i Comuni mano a mano che procedeva la revisione degli anzidetti fogli.

Lo spoglio parziale sarà condotto invece attraverso le tradizionali fasi di codificazione, perforazione ed elaborazione meccanografica dei dati.

Il programma di pubblicazione dei risultati del censimento si articola nei seguenti volumi:

- Vol. I - Primi risultati provinciali e comunali sulla popolazione e sulle abitazioni (*Dati provvisori*)
- Vol. II - Dati per Comune sulle caratteristiche strutturali della popolazione e delle abitazioni (*94 fascicoli provinciali e 1 fascicolo nazionale*)
- Vol. III - Popolazione delle frazioni geografiche e delle località abitate dei Comuni (*20 fascicoli regionali*)
- Vol. IV - Famiglie e convivenze
- Vol. V - Sesso, età e stato civile
- Vol. VI - Professioni e attività economiche
- Vol. VII - Istruzione
- Vol. VIII - Abitazioni
- Vol. IX - Risultati degli spogli campionari
- Vol. X - Dati generali riassuntivi
- Vol. XI - Atti del censimento

Un apposito volume contiene i dati sulla popolazione residente legale dei singoli Comuni.

TAVOLE

Tav. 1 — Superficie territoriale e densità - Popolazione residente e popolazione presente, per sesso

Codice dei Comuni	C O M U N I	SUPERFICIE TERRITORIALE Km ²	DENSITÀ ab/km ²	POPOLAZIONE RESIDENTE			POPOLAZIONE PRESENTE		
				Maschi	Femmine	Totale	Maschi	Femmine	Totale
001	ABRIOLA (a)	96,64	27	1.350	1.258	2.608	1.063	1.194	2.257
002	ACERENZA	77,13	48	1.858	1.876	3.734	1.537	1.710	3.247
003	ALBANO DI LUCANIA	55,17	37	1.037	994	2.031	903	967	1.870
004	ANZI	76,74	34	1.314	1.265	2.579	992	1.118	2.110
005	ARMENTO	58,50	26	769	772	1.541	625	696	1.321
006	ATELLA	88,28	40	1.769	1.749	3.518	1.297	1.537	2.834
007	AVIGLIANO	84,93	129	5.396	5.577	10.973	5.285	5.489	10.774
008	BALVANO	41,74	57	1.201	1.182	2.383	977	1.095	2.072
009	BANZI	82,35	27	1.134	1.102	2.236	758	894	1.652
010	BARAGIANO	29,45	85	1.264	1.253	2.517	1.152	1.212	2.364
011	BARILE	24,64	150	1.866	1.830	3.696	1.630	1.758	3.388
012	BELLA	99,36	66	3.301	3.297	6.598	2.369	2.664	5.033
013	BRIENZA	82,69	50	2.076	2.032	4.108	1.774	1.946	3.720
014	BRINDISI MONTAGNA	59,76	21	637	628	1.265	598	600	1.198
015	CALVELLO	105,03	33	1.721	1.713	3.434	1.195	1.438	2.633
016	CALVERA	15,79	59	454	478	932	349	416	765
017	CAMPONAGGIORE	12,24	92	572	559	1.131	490	534	1.024
018	CANCELLARA	42,12	48	991	1.016	2.007	866	967	1.833
019	CARBONE	47,75	39	934	908	1.842	636	745	1.381
021	CASTELGRANDE	34,45	48	791	867	1.658	622	850	1.472
022	CASTELLUCCIO INFERIORE	28,81	100	1.424	1.447	2.871	1.241	1.358	2.599
023	CASTELLUCCIO SUPERIORE	32,28	46	708	764	1.472	575	734	1.309
024	CASTELBEZZANO	33,61	37	630	627	1.257	534	586	1.120
025	CASTELSARACENO (b)	74,18	33	1.225	1.216	2.441	966	1.053	2.019
026	CASTRONOVO DI SANT'ANDREA	46,93	44	1.017	1.071	2.088	804	975	1.779
027	CERSOSIMO	24,65	44	528	553	1.081	433	520	953
028	CHIAROMONTE	70,58	39	1.358	1.396	2.754	1.278	1.458	2.736
029	CORLETO PERTICARA	88,98	44	1.936	2.023	3.959	1.684	1.912	3.596
030	EPISCORPIA	28,73	63	903	912	1.815	657	813	1.470
031	FARDELLA	27,28	40	555	527	1.082	421	461	882
032	FILIANO	70,78	47	1.665	1.688	3.353	1.504	1.615	3.119
033	FORENZA	115,60	32	1.837	1.869	3.706	1.484	1.730	3.214
034	FRANCAVILLA IN SINNI	45,95	85	1.929	1.981	3.910	1.584	1.823	3.407
035	GALLICCHIO	23,48	53	653	594	1.247	559	551	1.110
036	GENZANO DI LUCANIA	207,04	31	3.248	3.263	6.511	2.855	3.114	5.969
099	GIMESTRA	13,21	81	541	535	1.076	464	516	980
037	GRUMENTO NOVA	66,17	32	1.085	1.061	2.146	975	1.022	1.997
038	GUARDIA PERTICARA	52,95	21	545	558	1.103	450	522	972
039	LAGONEGRO	112,41	55	3.011	3.123	6.134	3.221	3.391	6.612
040	LATRONICO	75,98	79	2.896	3.070	5.966	2.419	2.960	5.379
041	LAURENZANA	95,27	35	1.721	1.648	3.369	1.392	1.466	2.858
042	LAURIA	175,66	76	6.662	6.716	13.378	6.012	6.608	12.620
043	LAVELLO	132,92	89	5.878	5.952	11.830	5.435	5.725	11.160
044	MARATEA	67,32	72	2.188	2.670	4.858	2.076	2.932	5.008
045	MARSICO NUOVO	140,28	72	5.110	4.979	10.089	3.990	4.496	8.486
046	MARSICOVETERE	37,82	71	1.383	1.298	2.681	1.177	1.195	2.372
047	MASCHITO	45,49	58	1.278	1.352	2.630	1.164	1.326	2.490
048	MELFI	205,15	74	7.498	7.696	15.194	7.023	7.540	14.563
049	MISANELLO	22,30	44	494	492	986	416	443	859
050	MOLITERNO	97,65	50	2.392	2.472	4.864	2.100	2.358	4.458
051	MONTERRILLONE	113,40	26	1.419	1.486	2.905	1.257	1.397	2.654
052	MONTESANO	56,54	36	1.001	1.056	2.057	902	1.011	1.913
053	MURO LUCAVO	125,76	64	3.954	4.121	8.075	3.362	3.962	7.324
054	NEMOLI	19,75	80	760	829	1.589	674	797	1.471
055	NOEPOLI	51,52	35	902	915	1.817	724	831	1.555
056	OPPIDO SAN GERVASIO	54,65	78	2.138	2.141	4.279	1.663	1.961	3.624
057	PALAZZO SAN GERVASIO	62,26	103	3.248	3.183	6.431	2.918	3.040	5.958
058	PESCOPAGANO	69,12	48	1.675	1.671	3.346	1.455	1.620	3.075
059	PICERNO	78,29	61	2.407	2.397	4.804	2.239	2.361	4.600
060	PIETRAGALLA	65,67	69	2.244	2.277	4.521	1.986	2.200	4.186
061	PIETRAPETOSA	67,24	30	1.038	990	2.028	808	910	1.718
062	PIGNOLA	55,51	69	1.871	1.950	3.821	1.693	1.847	3.540
063	POTENZA	173,97	325	28.040	28.557	56.597	28.976	29.254	58.230
064	RAPOLLA	29,05	138	1.954	2.060	4.014	1.737	1.967	3.704
065	RAPONE	29,14	56	807	838	1.645	644	783	1.427
066	RIONERO IN VULTURE	53,19	222	5.836	5.991	11.827	5.359	6.013	11.372
067	RIPACANDIDA	33,22	84	1.352	1.454	2.806	1.256	1.410	2.666
068	RIVELLO	68,94	48	1.584	1.713	3.297	1.435	1.646	3.081
069	ROCCANOVA	61,63	36	1.111	1.099	2.210	969	1.037	2.006
070	ROTONDA	42,33	97	2.068	2.037	4.105	1.657	1.867	3.524
071	RUOTI	55,06	67	1.816	1.848	3.664	1.564	1.741	3.305
072	RUVO DEL MONTE	32,19	58	919	964	1.883	731	886	1.617
073	SAN CHIRICO NUOVO	23,19	89	1.043	1.032	2.075	942	987	1.929
074	SAN CHIRICO SABAPO	83,00	29	1.188	1.250	2.438	884	1.097	1.981
075	SAN COSTANTINO ALBANESE	37,42	41	754	786	1.540	572	707	1.279
076	SAN FELICE	96,55	64	3.204	3.011	6.215	2.208	2.474	4.682
077	SAN MARTINO D'AGRI	50,25	31	780	780	1.560	539	636	1.175
078	SAN PAOLO ALBANESE	29,89	24	348	367	715	236	312	548
079	SAN SEVERINO LUCAVO	61,14	46	1.377	1.433	2.810	1.172	1.368	2.540
080	SANT'ANGELO LE FRATTE	22,99	73	813	859	1.672	642	829	1.471
080	SANT'ARCANGELO	89,47	72	3.249	3.174	6.423	2.813	3.039	5.852

Segue Tav. 1 — Superficie territoriale e densità - Popolazione residente e popolazione presente, per sesso

Codice dei Comuni	C O M U N I	SUPERFICIE TERRITORIALE Km ²	DENSITA' ab/km ²	POPOLAZIONE RESIDENTE			POPOLAZIONE PRESENTE		
				Maschi	Femmine	Totale	Maschi	Femmine	Totale
081	SARCONI	30,46	41	613	636	1.249	483	537	1.020
082	SASSO DI CASTALDA	45,21	26	578	600	1.178	436	508	944
083	SATRIANO DI LUCANIA	33,02	65	1.039	1.123	2.162	818	1.086	1.904
084	SAVOIA DI LUCANIA	32,25	45	735	716	1.451	555	641	1.196
085	SENISE	96,61	74	3.589	3.596	7.185	2.913	3.370	6.283
086	SPINOSO	37,82	48	868	959	1.827	784	910	1.694
087	TEANA	19,61	50	479	508	987	365	455	820
088	TERRANOVA DI POLLINO	112,30	21	1.184	1.193	2.377	907	1.075	1.982
089	IITO	70,59	57	2.054	1.983	4.037	1.988	1.958	3.946
090	TOLVE	127,75	34	2.096	2.245	4.341	1.743	2.126	3.869
091	TRAMUTOLA	36,48	85	1.527	1.564	3.091	1.334	1.506	2.840
092	TRECCHINA	37,71	75	1.397	1.418	2.815	1.204	1.324	2.528
093	TRIVIGNO	25,94	45	579	600	1.179	521	578	1.099
094	VAGLIO BASILICATA	42,98	49	1.035	1.064	2.099	970	1.053	2.023
095	VENOSA	169,34	66	5.597	5.645	11.242	5.284	5.539	10.823
096	VIETRI DI POTENZA	52,01	66	1.721	1.731	3.452	1.433	1.584	3.017
097	VIGGIANELLO	119,83	40	2.374	2.399	4.773	1.881	2.186	4.067
098	VIGGIANO	89,03	36	1.594	1.565	3.159	1.438	1.559	2.997
	TOTALE PROVINCIA	6.545,49	62	202.692	205.743	408.435	179.085	197.018	376.103

(a) Vedi Comune di Marsico Nuovo per territorio in contestazione. — (b) Vedi Comune di Latronico per territorio in contestazione. — (c) Di cui circa km.² 0,38 per territorio in contestazione con il Comune di Castelsaraceno. — (d) Di cui circa km.² 0,63 per territorio in contestazione con il Comune di Abriola.

Tav. 2 — Popolazione residente per sesso e stato civile

Codice dei Comuni	C O M U N I	T O T A L E				M A S C H I			
		Celibi e nubili	Coniugati	Vedovi	Totale	Celibi	Coniugati	Vedovi	Totale
001	ABRIOLA	1.317	1.138	153	2.608	746	567	37	1.350
002	ACERENZA	1.626	1.848	260	3.734	876	924	58	1.858
003	ALBANO DI LUCANIA	1.020	906	105	2.031	555	453	29	1.037
004	ANZI	1.264	1.163	152	2.579	697	580	37	1.314
005	ARRENTO	744	672	125	1.541	408	335	26	769
006	ATELLA	1.603	1.742	173	3.518	849	869	51	1.769
007	AVIGLIANO	5.720	4.652	601	10.973	2.950	2.286	160	5.396
008	BALVANO	1.135	1.114	134	2.383	605	557	39	1.201
009	BANZI	1.094	1.025	117	2.236	607	503	24	1.134
010	BARAGIANO	1.211	1.168	138	2.517	647	579	38	1.264
011	BARILE	1.789	1.664	243	3.696	988	825	53	1.866
012	BELLA	3.207	3.101	290	6.598	1.696	1.535	70	3.301
013	BRIENZA	1.972	1.910	226	4.108	1.058	951	67	2.076
014	BRINDISI MONTAGNA	665	538	62	1.265	355	269	13	637
015	CALVELLO	1.791	1.465	178	3.434	951	724	46	1.721
016	CALVERA	499	382	51	932	255	189	10	454
017	CAMPORAGGIONE	587	476	68	1.131	325	238	9	572
018	CANCELLARA	971	905	131	2.007	500	448	43	991
019	CARBONE	905	809	128	1.842	494	405	35	934
021	CASTELGRANDE	787	738	133	1.658	383	369	39	791
022	CASTELLUCCIO INFERIORE	1.442	1.279	150	2.871	759	637	28	1.424
023	CASTELLUCCIO SUPERIORE	728	654	90	1.472	360	328	20	708
024	CASTELMEZZANO	554	613	90	1.257	295	307	28	630
025	CASTELSARACENO	1.244	1.075	122	2.441	660	536	29	1.225
026	CASTRONUOVO DI SANT'ANDREA	965	994	129	2.088	493	494	30	1.017
027	CERSOSIMO	514	493	74	1.081	265	246	17	528
028	CHIAROMONTE	1.317	1.291	146	2.754	689	640	29	1.358
029	COMLETO PERTICARA	1.836	1.863	260	3.959	932	929	75	1.936
030	EPISCOPIA	862	856	97	1.815	461	421	21	903
031	FANDELLA	531	478	73	1.082	296	238	21	555
032	FILIANO	1.544	1.636	173	3.353	809	815	41	1.665
033	FORENZA	1.765	1.667	274	3.706	948	831	58	1.837
034	FRANCAVILLA IN SINNI	1.908	1.790	212	3.910	986	895	48	1.929
035	GALLICCIANO	604	580	63	1.247	334	291	28	653
036	GENZANO DI LUCANIA	3.067	3.010	434	6.511	1.644	1.498	106	3.248
099	GINESTRA	490	523	63	1.076	266	260	15	541
037	GRUMENTO NOVA	940	1.059	147	2.146	530	528	27	1.085
038	GUARDIA PERTICARA	551	476	76	1.103	299	223	23	545
039	LAGONEGGIO	3.262	2.496	376	6.134	1.706	1.235	70	3.011
040	LATRONICO	2.689	2.887	390	5.966	1.374	1.433	89	2.896
041	LAURENZANA	1.622	1.546	201	3.369	891	770	60	1.721
042	LAURIA	6.667	5.966	745	13.378	3.535	2.959	168	6.662
043	LAVELLO	5.914	5.293	623	11.830	3.096	2.629	151	5.878
044	MARATEA	2.754	1.801	303	4.858	1.253	877	58	2.188
045	MARSICO NUOVO	4.683	4.921	485	10.089	2.560	2.437	113	5.110
046	MARSICOVETERE	1.251	1.313	117	2.681	695	653	35	1.383
047	MASCHITO	1.194	1.232	204	2.630	619	614	45	1.278
048	MELFI	8.121	6.252	821	15.194	4.206	3.118	174	7.498
049	MISSANELLO	482	452	52	986	256	227	11	494
050	MOLITERNO	2.327	2.184	353	4.864	1.235	1.087	70	2.392
051	MONTESILCONE	1.381	1.282	242	2.905	718	639	62	1.419
052	MONTETURCO	1.013	892	152	2.057	512	439	50	1.001
053	MURO LUCANO	4.018	3.551	506	8.075	2.080	1.769	105	3.954
054	NEOLI	786	715	88	1.589	393	356	11	760
055	NOEPOLI	892	828	97	1.817	472	411	19	902
056	OPPIDO LUCANO	2.190	1.830	259	4.279	1.169	911	58	2.138
057	PALAZZO SAN GERVASIO	3.345	2.641	445	6.431	1.828	1.314	106	3.248
058	PESCAPAGANO	1.633	1.495	218	3.346	883	741	51	1.675
059	PICERNO	2.296	2.294	214	4.804	1.223	1.134	50	2.407
060	PIETRAGALLA	1.813	2.336	372	4.521	988	1.165	91	2.244
061	PIETRAPERTOSA	983	940	105	2.028	537	469	32	1.038
062	PIGNOLA	2.147	1.514	160	3.821	1.085	754	32	1.871
063	POTENZA	29.181	24.824	2.592	56.597	15.107	12.370	563	28.040
064	RAPOLLA	2.019	1.759	236	4.014	1.033	874	47	1.954
065	RAPONE	759	784	102	1.645	396	391	20	807
066	RIONERO IN VULTURE	5.825	5.358	644	11.827	3.010	2.678	148	5.836
067	RIPACANDIDA	1.217	1.402	187	2.806	605	698	49	1.352
068	RIVELLO	1.683	1.402	212	3.297	836	697	51	1.584
069	ROCCANOVA	1.053	1.020	137	2.210	573	500	38	1.111
070	ROTONDA	1.941	1.919	245	4.105	1.055	948	65	2.068
071	SUOTI	1.862	1.623	179	3.664	982	790	44	1.816
072	NUOVO DEL MONTE	815	939	129	1.883	419	469	31	919
073	SAN CHIRICO NUOVO	984	964	127	2.075	524	480	39	1.043
074	SAN CHIRICO RAPARO	1.205	1.076	157	2.438	603	540	45	1.188
075	SAN COSTANTINO ALBANESE	600	808	132	1.540	323	403	28	754
076	SAN FELE	2.674	3.262	279	6.215	1.511	1.630	63	3.204
077	SAN MARTINO D'AGRI	748	699	113	1.560	398	351	31	780
020	SAN PAOLO ALBANESE	287	375	53	715	141	186	21	348
078	SAN SEVERINO LUCANO	1.389	1.240	181	2.810	727	612	38	1.377
079	SANT'ANGELO LE FRATTE	704	854	114	1.672	368	426	19	813
080	SANT'ARCANGELO	3.315	2.776	332	6.423	1.787	1.378	84	3.249

Segue TAV. 2 — Popolazione residente per sesso e stato civile

Codice dei Comuni	C O M U N I	T O T A L E				M A S C H I			
		Celibi e nubili	Coniugati	Vedovi	Totale	Celibi	Coniugati	Vedovi	Totale
081	SARCONI	547	624	78	1.249	288	309	16	613
082	SASSO DI CASTALDA	519	586	73	1.178	270	289	19	578
083	SATRIANO DI LUCANIA	942	1.045	175	2.162	490	520	29	1.039
084	SAVOIA DI LUCANIA	663	712	76	1.451	358	355	22	735
085	SENISE	3.889	2.958	338	7.185	2.048	1.473	68	3.589
086	SPINOSO	882	826	119	1.827	431	413	24	868
087	TEANA	530	412	45	987	261	205	13	479
088	TERRANOVA DI POLLINO	1.166	1.077	134	2.377	611	532	41	1.184
089	TITO	1.845	1.976	216	4.037	1.022	980	52	2.054
090	TOLVE	2.104	1.965	272	4.341	1.056	975	65	2.096
091	TRAMUTOLA	1.567	1.349	175	3.091	810	671	46	1.527
092	TRECCHINA	1.456	1.155	204	2.815	781	574	42	1.397
093	TRIVIGNO	535	560	84	1.179	279	279	21	579
094	VAGLIO BASILICATA	899	1.055	145	2.099	457	526	52	1.035
095	VENOSA	5.776	4.830	636	11.242	3.033	2.400	164	5.597
096	VIETRI DI POTENZA	1.714	1.575	163	3.452	905	783	33	1.721
097	VIGGIANELLO	2.273	2.205	295	4.773	1.195	1.098	81	2.374
098	VIGGIANO	1.585	1.379	215	3.179	837	689	68	1.594
	TOTALE PROVINCIA	201.385	183.787	23.263	408.435	105.817	91.356	5.519	202.692

Segue TAV. 3 — Popolazione resi

A - T O T

Codice dei Comuni	C O M U N I	C L A S S I Q U I N Q U E N N A L I D I E T À (anni)										
		Meno di 5	5 — 9	10 — 14	15 — 19	20 — 24	25 — 29	30 — 34	35 — 39	40 — 44	45 — 49	50 — 54
081	SARCONI	115	120	105	86	88	62	89	89	77	88	54
082	SASSO DI CASTALDA	106	120	84	107	98	61	65	81	86	64	53
083	SATRIANO DI LUCANIA	163	185	199	197	129	70	118	147	162	170	121
084	SAVOIA DI LUCANIA	120	121	150	130	106	73	70	98	97	106	67
085	SENISE	803	803	821	705	537	378	436	445	424	346	280
086	SPINOSO	159	197	192	151	108	59	90	131	128	105	84
087	TEANA	87	93	103	102	93	44	43	64	78	67	46
088	TERRANOVA DI POLLINO	195	246	250	199	169	83	135	178	166	160	99
089	TIFO	341	346	372	313	319	199	269	313	257	272	155
090	TOLVE	342	424	444	374	305	173	240	282	262	261	201
091	TRAMUTOLA	288	272	305	286	222	169	183	188	206	178	145
092	TRECCHINA	219	245	248	236	250	144	161	187	177	180	133
093	TRIVIGNO	89	115	121	88	71	46	65	75	89	82	50
094	VAGLIO BASILICATA	175	162	164	168	144	79	140	146	155	147	89
095	VENOSA	1.210	1.274	1.108	919	788	542	602	772	641	600	393
096	VIETRI DI POTENZA	310	340	337	352	294	167	192	210	210	158	151
097	VIGGIANELLO	401	404	437	457	412	270	297	320	314	312	196
098	VIGGIANO	259	305	322	283	203	133	173	182	240	205	127
	TOTALE PROVINCIA	36.361	39.232	38.786	35.550	31.087	20.066	25.149	27.287	27.041	25.259	17.050

lente per sesso e classe di età

A L E

						PARTICOLARI CLASSI DI ETÀ (anni)						C O M U N I	Codice del Comune
55 — 59	60 — 64	65 — 69	70 — 74	75 e più	Totale	Meno di 6	6 — 10	11 — 13	14 — 18	19 — 20	Totale		
80	63	47	35	51	1.249	139	120	67	82	34	442	SARCONI	081
54	75	47	33	44	1.178	129	113	47	108	33	430	SASSO DI CASTALDA	082
112	115	97	81	96	2.162	200	193	118	194	61	766	SATRIANO DI LUCANIA	083
69	62	54	52	76	1.451	145	123	96	134	47	545	SAVOIA DI LUCANIA	084
311	305	220	162	209	7.185	960	803	499	737	251	3.250	SENISE	085
94	108	89	81	51	1.827	192	206	117	160	46	721	SPINOSO	086
44	45	31	18	29	987	110	87	65	108	37	407	TEANA	087
107	123	102	79	86	2.377	232	252	161	210	82	937	TERRANOVA DI POLLINO	088
201	227	181	142	130	4.037	410	361	221	320	125	1.437	TITO	089
204	246	189	174	220	4.341	418	440	275	398	118	1.649	TOLVE	090
179	173	116	85	96	3.091	330	280	198	283	103	1.194	TRAMUTOLA	091
140	140	126	96	133	2.815	272	237	151	232	106	998	TRECCHINA	092
52	68	62	53	53	1.179	118	108	76	98	30	430	TRIVIGNO	093
111	128	111	78	102	2.099	205	164	92	168	72	701	VAGLIO BASILICATA	094
570	587	492	359	385	11.242	1.473	1.254	671	943	338	4.679	VENOSA	095
182	185	145	87	132	3.452	374	366	189	350	113	1.392	VIETRI DI POTENZA	096
280	202	169	119	183	4.773	480	411	267	459	166	1.783	VIGGIANELLO	097
153	173	163	129	129	3.179	316	317	196	286	105	1.220	VIGGIANO	098
20.359	21.494	16.599	12.758	14.357	408.435	43.991	39.587	23.434	36.336	12.965	156.313	TOTALE PROVINCIA	

Segue Tav. 3 — Popolazione residente

B - M A S

Codice dei Comuni	C O M U N I	CLASSI QUINQUENNALI DI ETÀ (anni)										
		Meno di 5	5 — 9	10 — 14	15 — 19	20 — 24	25 — 29	30 — 34	35 — 39	40 — 44	45 — 49	50 — 54
081	SARCOMI	60	57	49	44	44	30	42	42	44	44	25
082	SASSO DI CASTALDA	47	65	45	50	44	38	36	41	41	27	26
083	SATRIANO DI LUCANIA	80	91	96	103	80	31	53	71	79	89	50
084	SAVOIA DI LUCANIA	61	59	75	70	64	38	34	48	47	52	34
085	SEMISE	379	415	417	369	282	204	212	223	229	163	135
086	SPINOSO	75	92	88	86	44	31	44	61	63	52	39
087	TEANA	44	41	51	48	47	25	21	33	37	35	21
088	TERRANOVA DI POLLINO	98	126	119	106	89	37	70	90	85	85	49
089	IITO	191	190	190	160	164	93	138	164	131	134	71
090	TOLVE	165	202	228	175	157	85	117	140	118	136	91
091	TRAMUTOLA	145	134	145	140	109	102	95	89	109	84	60
092	TRECCHINA	114	135	140	117	138	70	88	90	89	89	69
093	TRIVIGNO	45	65	58	44	36	24	28	38	46	45	25
094	VAGLIO BASILICATA	87	89	82	84	66	35	71	73	69	69	46
095	VENOSA	633	662	560	456	397	255	297	383	328	275	188
096	VIETRI DI POTENZA	154	170	177	182	149	89	101	114	107	75	70
097	VIGGIANELLO	200	186	242	215	219	149	164	163	159	148	85
098	VIGGIANO	145	159	163	138	102	74	83	89	119	105	60
	TOTALE PROVINCIA	18.757	20.150	19.772	18.130	16.106	9.987	12.571	13.514	13.453	12.308	7.962

ente per sesso e classe di età

H I

						PARTICOLARI CLASSI DI ETÀ (anni)						C O M U N I	Codice dei Comuni
55 — 59	60 — 64	65 — 69	70 — 74	75 e più	Totale	Meno di 6	6 — 10	11 — 13	14 — 18	19 — 20	Totale		
43	32	22	13	22	613	75	51	38	35	18	217	SARCONI	081
25	34	25	18	16	578	60	61	24	52	14	211	SASSO DI CASTALDA	082
51	54	41	35	35	1.039	97	94	60	98	39	388	SATRIANO DI LUCANIA	083
34	33	30	23	33	735	75	61	49	62	35	282	SAVOIA DI LUCANIA	084
136	168	108	70	79	3.589	457	414	247	393	135	1.646	SENISE	085
42	55	39	38	19	868	88	95	55	89	24	351	SEINGO	086
19	20	15	10	12	479	53	37	34	54	18	196	TEANA	087
46	61	45	36	42	1.184	119	120	77	114	47	477	TERRANOVA DI POLLICINO	088
115	106	85	52	70	2.054	228	205	108	159	64	764	TIRO	089
100	123	86	81	92	2.096	198	213	147	185	62	805	TOLVE	090
85	97	55	29	49	1.527	166	138	94	137	46	581	TRANUTOLA	091
70	61	51	44	32	1.397	146	123	93	118	56	536	TRECCINA	092
21	29	26	27	22	579	60	62	34	52	13	221	TREVIGNO	093
59	69	54	36	46	1.035	101	89	46	85	33	354	VAGLIO BASILICATA	094
273	292	251	169	178	5.597	757	667	342	458	183	2.407	VENOSA	095
82	89	78	35	49	1.721	186	182	107	179	59	713	VIETRI DI POTENZA	096
147	101	79	38	79	2.374	232	201	152	223	78	886	VIGGIANELLO	097
69	94	77	65	52	1.594	175	166	97	139	51	628	VIGGIANO	098
9.764	10.496	7.993	5.806	5.923	202.692	22.641	20.329	11.981	18.501	6.665	80.117	TOTALE PROVINCIA	

Segue Tav. 3 — Popolazione res

C - F E I

Codice dei Comuni	C O M U N I	CLASSI QUINQUENNALI DI ETÀ (anni)										
		Meno di 5	5 — 9	10 — 14	15 — 19	20 — 24	25 — 29	30 — 34	35 — 39	40 — 44	45 — 49	50 — 54
001	ABBIOLA	116	133	128	112	85	56	66	63	95	78	56
002	ACERENZA	129	143	172	157	140	72	108	114	115	112	88
003	ALBANO DI LUCANIA	107	94	92	81	70	45	63	62	56	68	29
004	ANZI	121	114	104	111	99	70	66	65	88	73	53
005	ARMENTO	51	68	80	49	39	24	43	48	64	44	35
006	ATELLA	154	160	188	156	152	79	168	121	122	109	86
007	AVIGLIANO	471	547	474	456	412	253	357	390	331	347	223
008	BALVANO	113	99	103	100	97	49	76	79	64	71	71
009	BANZI	94	104	97	99	93	66	50	72	71	78	48
010	BARAGIANO	110	100	106	123	95	61	70	73	77	102	59
011	BARILE	129	152	138	143	135	82	119	120	112	124	87
012	BELLA	322	322	302	269	241	183	245	256	221	209	103
013	BRIENZA	184	186	157	186	151	84	136	155	141	128	99
014	BRINDISI MONTAGNA	57	54	68	70	40	21	39	45	50	37	20
015	CALVELLO	154	171	175	156	110	82	104	108	131	95	71
016	CALVERA	49	51	56	45	29	27	26	31	26	16	22
017	CAMPOMAGGIORE	59	55	59	47	37	29	33	37	33	30	14
018	CANCELLARA	70	69	92	95	64	29	56	67	69	71	39
019	CARBONE	57	86	87	71	53	36	52	58	58	51	46
021	CASTELGRANDE	64	77	102	63	48	22	42	50	45	61	42
022	CASTELLUCCIO INFERIORE	151	125	123	111	125	101	91	90	89	74	64
023	CASTELLUCCIO SUPERIORE	48	73	69	80	62	32	32	40	58	48	31
024	CASTELMEZZANO	44	59	52	45	39	25	36	38	39	40	27
025	CASTELSARACENO	97	118	119	117	95	44	66	84	87	66	53
026	CASTRONOVO DI SANT'ANDREA	63	87	95	94	72	44	57	67	85	75	58
027	CEUSCINO	35	45	50	53	38	27	29	41	42	33	25
028	CHIAROMONTE	95	119	126	119	86	70	86	100	94	85	75
029	COMLETO PERTICARA	170	183	153	153	135	72	117	135	148	133	102
030	EPISCOPIA	70	78	78	61	91	58	65	68	61	44	43
031	FANDELLA	46	41	50	45	43	32	28	32	29	33	25
032	FILIANO	138	134	152	158	120	80	78	126	126	126	86
033	FORENZA	128	166	188	150	107	76	75	87	131	135	95
034	FRANCAVILLA IN SINNI	175	186	213	178	120	108	137	129	109	116	95
035	GALLICCHIO	51	66	52	41	46	33	41	39	40	28	37
036	GENZANO DI LUCANIA	231	207	262	206	273	136	207	206	204	179	167
099	GINESTRA	30	36	56	59	27	25	22	26	36	51	27
037	GRUMENTO NOVA	61	87	92	96	68	40	49	65	92	92	53
038	GUARDIA PERTICARA	52	50	38	43	34	20	30	32	38	46	22
039	LAGONEGRIC	268	284	286	237	241	172	221	209	213	222	108
040	LATRONICO	223	258	250	256	198	152	188	212	219	203	130
041	LAURENZANA	117	119	159	105	123	68	102	89	107	103	79
042	LAURIA	589	647	662	544	488	388	424	428	455	442	280
043	LAVELLO	569	518	591	522	473	316	342	388	359	370	262
044	MAIATA	216	222	221	210	213	164	146	147	142	150	113
045	MARSICO NUOVO	389	462	446	451	402	260	347	353	354	314	227
046	MARSICOVITERE	128	128	111	127	111	64	82	91	83	92	60
047	MASCHITO	96	116	128	118	65	51	66	67	84	97	67
048	MELFI	722	827	832	652	551	333	415	470	470	433	338
049	MISSANELLO	31	53	53	47	28	15	16	38	30	37	30
050	MOLITERNOC	176	172	189	209	169	130	168	152	172	179	122
051	MONTENILCONE	108	121	147	143	94	46	83	72	98	89	59
052	MONTENURRO	70	95	104	113	52	39	49	72	67	77	39
053	MURO LUCANO	336	391	456	360	216	164	235	272	253	256	171
054	NEROLI	57	65	75	79	58	39	40	55	51	63	32
055	NOEPOLI	64	63	93	83	60	43	40	59	67	64	52
056	OPPIDO LUCANO	182	220	184	211	154	94	137	142	98	113	103
057	PALAZZO SAN GERVASIO	279	330	313	287	201	154	146	182	183	194	139
058	PESCOPAGANO	112	145	157	122	150	76	107	131	116	99	60
059	PICERNO	188	211	229	223	181	112	163	162	165	160	106
060	PIETRAGALLA	152	173	167	168	143	94	127	153	152	155	118
061	PIETRABERTOSA	87	130	83	57	64	48	70	72	62	51	43
062	FIGNOLA	186	250	220	208	143	87	109	111	126	110	77
063	POTENZA	2.819	2.785	2.398	2.289	2.362	1.896	2.170	2.224	2.047	1.842	1.146
064	RAPOLLA	197	218	216	189	140	76	98	111	155	125	92
065	RAPONE	67	80	83	65	57	35	40	64	63	54	37
066	RIOMERO IN VOLTURE	526	616	600	495	436	264	354	336	414	375	247
067	RIPACANDIDA	98	116	130	136	90	34	68	84	85	133	75
068	RIVELLO	137	126	138	146	104	71	103	113	92	104	90
069	ROCCANGOLA	100	82	102	90	71	40	61	83	82	61	53
070	ROTONDA	131	149	164	183	154	105	136	166	129	114	105
071	SUOTI	155	171	197	162	136	71	118	128	115	118	92
072	RUVO DEL MONTE	50	80	91	81	51	36	45	57	72	52	60
073	SAN CHIRICO NUOVO	96	101	97	89	63	37	69	76	63	58	55
074	SAN CHIRICO RAPARO	104	108	111	96	93	62	82	76	81	75	51
075	SAN COSTANTINO ALBANESE	55	57	66	56	47	33	41	74	63	52	42
076	SAN FELE	203	294	258	263	246	180	196	217	229	205	138
077	SAN MARTINO D'AGRI	67	74	80	64	48	28	40	59	45	54	38
020	SAN PAOLO ALBANESE	17	20	31	29	23	18	19	19	30	25	28
078	SAN SEVERINO LUCANO	101	122	99	108	118	71	108	98	100	97	70
079	SANT'ANGELO LE FRATTE	77	67	68	74	61	40	42	55	73	53	45
080	SANT'ARCANGELO	304	337	344	309	227	138	184	201	178	179	133

Segue Tav. 3 — Popolazione resi

C - FEM

Codice dei Comuni	C O M U N I	CLASSI QUINQUENNALI DI ETÀ (anni)										
		Meno di 5	5 — 9	10 — 14	15 — 19	20 — 24	25 — 29	30 — 34	35 — 39	40 — 44	45 — 49	50 — 54
081	SARCONI	55	63	56	42	44	32	47	47	33	44	29
082	SASSO DI CASTALDA	59	55	39	57	54	23	29	40	45	37	27
083	SATRIANO DI LUCANIA	83	94	103	94	49	39	65	76	83	81	71
084	SAVOIA DI LUCANIA	59	62	75	60	42	35	36	50	50	54	33
085	SENISE	424	388	404	336	255	174	224	222	195	183	145
086	SPINOSO	84	105	104	65	64	28	46	70	65	53	45
087	TEANA	43	52	52	54	46	19	22	31	41	32	25
088	TERRANOVA DI POLLINO	97	120	131	93	80	46	65	88	81	75	50
089	TITO	150	156	182	153	155	106	131	149	126	138	84
090	TOLVE	177	222	216	199	148	88	123	142	144	125	110
091	TRANUTOLA	143	138	160	146	113	67	66	99	97	94	85
092	TRECCHINA	105	110	108	119	112	74	73	97	88	91	64
093	TRIVIGNO	44	50	63	44	35	22	37	37	43	37	25
094	VAGLIO BASILICATA	88	73	82	84	78	44	69	73	86	78	43
095	VENOSA	577	612	548	463	391	287	305	389	313	325	205
096	VITRI DI POTENZA	156	170	160	170	145	78	91	96	103	83	81
097	VIGGIANELLO	201	218	195	242	193	121	133	157	155	164	111
098	VIGGIANO	114	146	159	145	101	59	90	93	121	100	67
	TOTALE PROVINCIA	17.604	19.082	19.014	17.420	14.981	10.079	12.578	13.773	13.588	12.951	9.088

lente per sesso e classe di età

LINE

						PARTICOLARI CLASSI DI ETÀ (anni)						C O M U N I	Codice dei Comuni
55 — 59	60 — 64	65 — 69	70 — 74	75 e più	Totale	Meno di 6	6 — 10	11 — 13	14 — 18	19 — 20	Totale		
37	31	25	22	29	636	64	69	29	47	16	225	SARCONI	081
29	41	22	15	28	600	69	52	23	56	19	219	SASSO DI CASTALDA	082
61	61	56	46	61	1.123	103	99	58	96	22	378	SATRIANO DI LUCANIA	083
35	29	24	29	43	716	70	62	47	72	12	263	SAVOIA DI LUCANIA	084
175	137	112	92	130	3.596	503	389	252	344	116	1.604	SEMISE	085
52	53	50	43	32	959	104	111	62	71	22	370	SPINCSO	086
25	25	16	8	17	508	57	50	31	54	19	211	TEANA	087
61	62	57	43	44	1.193	113	132	84	96	35	460	TERRANOVA DI POLLINO	088
86	121	96	90	60	1.983	182	156	113	161	61	673	TITO	089
104	123	103	93	128	2.245	220	227	128	213	56	844	TOLVE	090
94	76	61	56	47	1.564	164	142	104	146	57	613	TRAMUTOLA	091
70	79	75	52	101	1.418	126	114	58	114	50	462	TRECCHINA	092
31	39	36	26	31	600	58	46	42	46	17	209	TRIVIGNO	093
52	59	57	42	56	1.064	104	75	46	83	39	347	VAGLIO BASILICATA	094
297	295	241	190	207	5.645	716	587	329	485	155	2.272	VENOSA	095
100	96	67	52	83	1.731	188	184	82	171	54	679	VIETRI DI ESTENZA	096
133	101	90	81	104	2.399	248	210	115	236	88	897	VIGGIANELLO	097
84	79	86	64	77	1.585	141	151	99	147	54	592	VIGGIANO	098
10.595	10.998	8.606	6.952	8.434	205.743	21.350	19.258	11.453	17.835	6.300	76.196	TOTALE PROVINCIA	

Segue TAV. 4 — Popolazione residente in età da

Codice dei Comuni	C O M U N I	F O R N I T I D I T I T O L O D I S T U D I O									
		LAUREA		DIPLOMA		LICENZA MEDIA INFERIORE		LICENZA ELEMENTARE (a)		TOTALE	
		MF	M	MF	M	MF	M	MF	M	MF	M
081	SARCONI	3	3	44	21	92	54	348	178	487	256
082	SASSO DI CASTALDA	5	4	36	12	45	26	351	186	437	228
083	SATRIANO DI LUCANIA	5	4	46	28	130	74	578	308	759	414
084	SAVOIA DI LUCANIA	4	2	20	14	112	71	396	220	532	307
085	SENISE	58	42	276	142	479	290	2.290	1.240	3.103	1.714
086	SPINGO	3	2	43	22	128	73	486	266	660	363
087	TEANA	3	2	24	13	73	42	292	155	392	212
088	TERRANOVA DI POLLINO	8	7	81	47	177	106	630	328	896	488
089	IITO	17	16	109	49	224	138	1.270	712	1.620	915
090	TOLVE	27	24	138	77	291	164	1.207	614	1.663	879
091	TRANOTOLA	28	22	101	58	264	169	908	471	1.301	720
092	TRECCHINI	19	15	110	60	240	143	1.056	542	1.425	760
093	TRIVIGNO	7	6	33	16	99	58	387	209	526	289
094	VAGLIO BASILICATA	8	6	52	21	198	119	621	340	879	486
095	VENOSA	82	60	394	189	1.069	640	3.199	1.627	4.744	2.516
096	VIETRI DI POTENZA	15	14	68	35	264	167	1.018	549	1.365	765
097	VIGGIANELLO	7	7	83	47	184	111	1.238	695	1.512	860
098	VIGGIANG	25	18	113	63	274	147	865	422	1.277	650
	TOTALE PROVINCIA	3.731	2.594	18.281	9.606	35.644	21.544	121.786	63.609	179.442	97.353

anni in poi per sesso e grado di istruzione

ALFABETI PRIVI DI TITOLO DI STUDIO (a)		ANALFABETI				POPOLAZIONE RESIDENTE IN ETÀ DA 6 ANNI IN POI				C O M U N I	Codice del Comuni
		TOTALE		di cui in età da 45 anni in poi		TOTALE		di cui da 6 a 13 anni			
		MF	M	MF	M	MF	M	MF	M		
434	196	189	86	134	61	1.110	538	187	89	SARCONI	081
409	217	203	73	151	50	1.049	518	160	85	SASSO DI CASTALDA	082
848	421	355	107	299	81	1.962	942	311	154	SATRIANO DI LUCANIA	083
460	249	314	104	233	80	1.306	660	219	110	SAVOIA DI LUCANIA	084
1.969	979	1.153	439	819	286	6.225	3.132	1.302	661	SENISE	085
785	339	190	78	155	62	1.635	780	323	150	SPINCSC	086
317	155	168	59	137	50	877	426	152	71	TEANA	087
769	391	480	186	370	141	2.145	1.065	413	197	TERRANOVA DI POLLINO	088
1.376	673	631	238	479	180	3.627	1.826	582	313	TITO	089
1.633	743	627	276	487	214	3.923	1.898	715	360	TOLVE	090
1.122	517	338	124	260	93	2.761	1.361	478	232	TRAHUTOLA	091
850	403	268	88	229	74	2.543	1.251	388	216	TRECCHINA	092
382	167	153	63	125	44	1.061	519	184	96	TRIVIGNO	093
617	300	398	148	332	129	1.894	934	256	135	VAGLIO BASILICATA	094
3.885	1.816	1.140	508	894	396	9.769	4.840	1.925	1.009	VENOSA	095
1.182	611	531	159	409	122	3.078	1.535	555	289	VIETRI DI POTENZA	096
1.567	822	1.214	460	856	304	4.293	2.142	678	353	VIGGIANELLO	097
1.141	530	445	239	345	184	2.863	1.419	513	263	VIGGIANO	098
131.007	62.778	53.995	19.920	41.192	14.805	364.444	180.051	63.021	32.310	TOTALE PROVINCIA	

Segue Tav. 5 — Popolazione residente temporaneamente assente per sesso, luogo di presenza e motivo dell'assenza

Codice dei Comuni	COMUNI	IN ALTRI COMUNI				ALL'ESTERO				TOTALE	
		Totale		di cui per motivi di lavoro		Totale		di cui per motivi di lavoro		MF	M
		MF	M	MF	M	MF	M	MF	M		
081	SARCONI	101	57	53	32	130	74	128	74	231	131
082	SASSO DI CASTALDA	41	23	13	10	223	136	211	130	264	159
083	SATRIANO DI LUCANIA	90	61	21	19	170	162	167	159	260	223
084	SAVOIA DI LUCANIA	123	83	42	25	134	97	123	89	257	180
085	SENISE	703	474	311	251	215	208	211	205	918	682
086	SPINGOSO	112	64	47	30	25	22	24	22	137	86
087	TEANA	80	48	32	20	90	67	87	64	170	115
088	TERRANOVA DI POLLINO	280	179	81	56	116	98	106	90	396	277
089	TITO	97	69	40	26	79	62	77	60	176	131
090	TOLVE	279	177	105	82	199	179	193	175	478	356
091	TRANUTOLA	107	78	42	27	146	116	141	112	253	194
092	TRECCHINA	259	170	177	116	28	23	27	22	287	193
093	TRIVIGNO	80	51	32	24	20	15	20	15	100	66
094	VAGLIO BASILICATA	80	61	18	16	9	9	8	8	89	70
095	VENOSA	445	284	132	88	207	177	193	170	652	461
096	VIETRI DI POTENZA	125	83	51	31	346	228	341	224	471	311
097	VIGGIANELLO	563	369	402	263	215	160	210	155	778	529
098	VIGGIANO	157	102	64	40	86	65	82	63	243	167
	TOTALE PROVINCIA	22.874	15.029	10.071	6.945	17.258	12.824	16.481	12.319	40.132	27.853

Segue Tav. 6 — Popolazione residente in età da 14 anni in poi attiva e non attiva per sesso

Codice dei Comuni	C O M U N I	P O P O L A Z I O N E A T T I V A						P O P O L A Z I O N E N O N A T T I V A		T O T A L E	
		In condizione professionale		In cerca di prima occupazione		T o t a l e		MF	M	MF	M
		MF	M	MF	M	MF	M				
081	SARCONI	438	295	23	11	461	306	462	143	923	449
082	SASSO DI CASTALDA	462	311	30	16	492	327	397	106	889	433
083	SATHIANO DI LUCANIA	816	534	83	42	899	576	752	212	1.651	788
084	SAVOIA DI LUCANIA	614	359	27	22	641	381	446	169	1.087	550
085	SENISE	2.455	1.582	142	100	2.597	1.682	2.326	789	4.923	2.471
086	SPINOSO	684	394	35	24	719	418	593	212	1.312	630
087	TEANA	279	236	24	11	303	247	422	108	725	355
088	TERRANOVA DI POLLINO	585	493	79	48	664	541	1.068	327	1.732	868
089	TITO	1.446	1.002	65	41	1.511	1.043	1.534	470	3.045	1.513
090	TOLVE	1.282	883	133	85	1.415	968	1.793	570	3.208	1.538
091	TRANUTOLA	1.079	795	57	41	1.136	836	1.147	293	2.283	1.129
092	IRECCHINA	967	657	90	64	1.057	721	1.098	314	2.155	1.035
093	TRIVIGNO	421	270	35	17	456	287	421	136	877	423
094	VAGLIO BASILICATA	741	462	53	41	794	503	844	296	1.638	799
095	VENOSA	4.008	2.522	177	108	4.185	2.630	3.659	1.201	7.844	3.831
096	VIRTEI DI POTENZA	1.199	844	83	50	1.282	894	1.241	352	2.523	1.246
097	VIGGIANELLO	2.072	1.347	64	39	2.136	1.386	1.479	403	3.615	1.789
098	VIGGIANO	989	686	60	52	1.049	738	1.301	418	2.350	1.156
	TOTALE PROVINCIA	139.424	94.804	9.319	5.916	148.743	100.720	152.680	47.021	301.423	147.741

Tav. 7 — Popolazione residente attiva in condizione

Codice dei Comuni	C O M U N I	AGRICOLTURA, FORESTE, CACCIA E PESCA		INDUSTRIE ESTRATTIVE E MANIFATTURIERE		INDUSTRIE DELLE COSTRUZIONI E DELL'INSTALLAZIONE DI IMPIANTI		ENERGIA ELETTRICA, GAS E ACQUA		COMMERCIO	
		MF	M	MF	M	MF	M	MF	M	MF	M
		001	ABBIOLA	545	236	107	84	247	246	3	3
002	ACERENZA	771	304	113	86	306	305	5	5	89	50
003	ALBANO DI LUCANIA	328	136	59	51	151	150	7	7	40	18
004	ANZI	289	190	96	93	217	217	1	1	68	42
005	ARMENTO	313	144	78	67	51	51	3	3	36	22
006	ATELLA	526	275	226	135	375	375	10	9	50	26
007	AVIGLIANO	1.141	353	544	415	910	898	18	16	210	128
008	BALVANO	655	356	37	34	137	135	1	1	49	32
009	BANZI	548	244	77	66	125	124	2	2	28	11
010	BARAGIANO	386	196	63	50	178	172	9	9	43	22
011	BARILE	314	188	251	196	238	235	7	7	83	44
012	BELLA	874	449	320	191	836	829	5	5	113	75
013	BRIENZA	1.258	566	172	95	361	361	1	1	78	40
014	BRINDISI MONTAGNA	332	156	36	33	37	37	3	3	17	8
015	CALVELLICO	476	224	187	138	309	305	1	1	79	49
016	CALVERA	126	76	38	31	45	43	-	-	18	12
017	CAMPCHAGGIORE	44	34	25	20	138	138	2	2	13	4
018	CANCELLARA	449	247	90	66	67	67	4	4	49	32
019	CARBONE	407	207	244	207	7	7	-	-	31	22
021	CASTELGRANDE	372	222	58	36	90	90	-	-	27	21
022	CASTELLUCCIO INFERIORE	321	90	121	92	238	237	145	143	64	43
023	CASTELLUCCIO SUPERIORE	181	61	88	53	160	160	27	26	25	8
024	CASTELMEZZANO	193	97	35	30	152	151	3	3	24	16
025	CASTELMARECCHIO	437	310	94	77	99	98	2	2	29	19
026	CASTRONOVO DI SANT'ANDREA	543	274	100	90	74	73	-	-	41	25
027	CERSOSIMO	145	96	48	47	31	30	-	-	17	11
028	CHIAROMONTE	713	396	74	57	79	79	8	8	36	26
029	CORLETO PERTICABA	808	378	141	117	222	221	10	10	109	73
030	EPISCOPIO	306	151	75	66	251	250	-	-	46	26
031	FARDELLA	125	66	59	47	76	75	-	-	41	25
032	FILIANO	669	282	68	52	269	267	2	2	51	26
033	FORENZA	812	394	168	126	184	183	3	3	57	30
034	FRANCAVILLA IN SINNI	902	405	143	129	257	257	7	7	136	74
035	GALLICCHIO	145	69	44	34	143	141	5	5	14	7
036	GENZANO DI LUCANIA	1.076	743	333	261	314	312	6	6	164	99
099	GINESTRA	244	95	47	36	68	68	-	-	22	13
037	GRUMENTO NOVA	359	208	116	101	116	115	2	2	39	12
038	GUARDIA PERTICABA	162	85	52	35	68	66	-	-	20	19
039	LAGONEGGIO	247	130	235	134	387	381	13	13	238	141
040	LATRONICO	313	195	121	96	850	844	29	28	92	49
041	LAURENZANA	296	217	193	157	253	246	6	6	116	74
042	LAURIA	1.261	449	430	315	1.811	1.795	69	68	285	176
043	LAVELLO	2.054	1.225	472	396	452	450	36	36	371	247
044	LARATEA	218	101	401	188	274	272	4	4	204	136
045	MARSICO NUOVO	1.458	939	282	206	1.159	1.131	7	7	147	64
046	MARSICOVETERE	389	249	109	87	237	237	3	3	66	35
047	MASCHITO	585	309	110	60	89	88	2	2	46	30
048	MELFI	1.488	833	618	504	671	666	26	24	367	237
049	MISSANELLO	134	42	25	18	29	28	92	92	23	7
050	MOLITERNO	498	375	321	194	234	233	7	6	252	175
051	MONTENILEONE	511	327	65	52	88	88	1	1	72	38
052	MONTENUBICE	338	168	100	87	80	80	3	3	43	26
053	MURO LUCANO	1.219	747	276	226	526	523	27	25	178	118
054	NEMOLI	120	31	55	30	211	210	12	12	38	19
055	NOEPOLI	318	154	66	58	112	112	2	2	23	14
056	OPPIDO LUCANO	754	368	235	181	245	244	4	4	105	58
057	PALAZZO SAN GERVASIO	885	551	357	211	200	199	8	8	147	80
058	PESCOFAGANICO	570	273	186	140	268	267	3	3	50	23
059	PICERNO	946	480	268	210	287	283	7	6	68	35
060	PIETRAGALLA	818	272	180	151	317	316	4	4	116	57
061	PIETRAPETOSA	435	185	80	53	173	173	-	-	28	13
062	PIGNOLA	708	265	244	198	253	253	8	8	102	57
063	POTENZA	1.639	827	2.489	1.982	2.417	2.387	384	347	2.117	1.485
064	RAPOLLA	795	352	90	74	205	205	1	1	104	57
065	RAPONE	339	181	68	49	130	129	2	2	17	8
066	RIOMORO IN VULTURE	942	462	709	595	630	625	7	7	385	264
067	RIPACANDIA	699	309	97	52	89	87	2	2	67	35
068	RIVELLO	409	207	159	81	334	333	10	10	96	50
069	ROCCANOVA	588	254	96	70	96	93	3	3	49	39
070	ROTONDA	383	306	172	139	398	397	33	32	87	59
071	RUOTI	968	386	252	154	351	336	4	4	58	40
072	RUVO DEL MONTE	320	132	158	111	121	121	2	2	70	44
073	SAN CHIRICO NUOVO	573	281	77	70	40	40	6	6	21	12
074	SAN CHIRICO RAPARO	295	160	110	71	189	186	13	13	73	43
075	SAN COSTANTINO ALBANESE	411	191	69	53	118	118	-	-	32	14
076	SAN FELE	1.300	633	409	225	764	759	2	2	82	55
077	SAN MARTINO D'AGRI	264	112	83	64	139	139	1	1	21	11
020	SAN PAOLO ALBANESE	143	64	33	27	41	41	-	-	19	8
078	SAN SEVERINO LUCANO	395	345	87	79	149	149	6	5	67	48
079	SANT'ANGELO LE FRATTE	510	251	34	22	108	108	-	-	38	19
080	SANT'ARCANGELO	974	442	391	287	507	505	33	33	139	93

professionale, per sesso e ramo di attività economica

TRASPORTI E COMUNICAZIONI		CREDITO E ASSICURAZIONE		SERVIZI		PUBBLICA AMMINISTRAZIONE		TOTALE		C O M U N I		Codice dei Comuni
MF	M	MF	M	MF	M	MF	M	MF	M			
11	11	2	2	27	13	33	26	1.035	654	ABRIOLA	001	
31	31	6	5	105	54	52	49	1.478	889	ACERENZA	002	
8	8	-	-	13	7	54	44	660	421	ALBANO DI LUCANIA	003	
18	17	1	1	4	2	52	41	746	604	ANZI	004	
10	7	-	-	29	18	9	9	529	321	ARRENTO	005	
19	19	1	1	43	16	64	53	1.314	909	ATELLA	006	
115	112	16	15	426	222	202	167	3.582	2.326	AVIGLIANO	007	
11	11	1	1	15	12	30	26	936	608	BALVANO	008	
15	14	3	2	36	18	20	17	854	498	BANZI	009	
69	67	2	2	68	37	29	29	847	584	BARAGIANO	010	
54	49	7	5	114	72	44	39	1.112	835	BARILE	011	
39	38	5	4	86	40	65	55	2.343	1.686	BELLA	012	
28	27	4	2	63	27	43	34	2.008	1.153	BRIENZA	013	
20	19	2	2	16	9	13	13	476	280	ERINDISI MONTAGNA	014	
13	13	6	4	65	28	30	26	1.166	788	CALVELLO	015	
4	4	1	1	13	4	9	9	254	180	CALVERA	016	
13	13	-	-	12	8	26	16	273	235	CANECHAGGIORE	017	
9	9	1	1	43	27	14	13	726	466	CANCELLARA	018	
2	2	-	-	12	8	35	23	738	476	CARBONE	019	
4	4	7	5	48	21	10	9	616	408	CASTELGRANDE	021	
24	19	6	5	102	51	13	12	1.034	692	CASTELUCCIO INFERIORE	022	
21	18	-	-	24	4	41	28	567	358	CASTELUCCIO SUPERIORE	023	
3	3	-	-	4	1	17	12	431	313	CASTELBEZZANO	024	
11	11	2	2	21	12	44	32	739	563	CASTELBARACENO	025	
13	12	2	2	54	19	21	20	848	515	CASTRONUOVO DI SANT'ANDREA	026	
15	12	-	-	11	6	8	7	275	209	CERSOSINO	027	
24	23	3	2	75	42	77	55	1.089	688	CHIAROMONTE	028	
34	33	6	5	111	46	49	43	1.490	926	COBLETO PERTICARA	029	
15	14	-	-	36	17	12	11	741	535	EPISCOPIA	030	
12	9	-	-	44	21	12	12	369	255	FARDELLA	031	
25	25	-	-	39	24	74	60	1.197	738	FILIANO	032	
22	22	6	5	66	36	47	37	1.365	836	FORENZA	033	
45	45	5	5	122	57	31	30	1.648	1.009	FRANCAVILLA IB SINNI	034	
7	7	-	-	10	4	42	34	410	301	GALLICCHIO	035	
73	63	6	6	215	119	76	68	2.263	1.677	GERZANO DI LUCANIA	036	
4	3	1	1	26	12	6	6	418	234	GINESTRA	039	
12	12	-	-	69	41	25	21	738	512	GRUMENTO NOVA	037	
4	4	-	-	29	11	9	8	344	228	GUARDIA PERTICARA	038	
138	133	29	26	473	199	215	201	1.975	1.358	LAGONEGRO	039	
27	27	3	3	34	16	147	90	1.616	1.348	LATRICHICO	040	
34	33	7	7	80	44	51	43	1.036	827	LAURENZANA	041	
93	87	17	13	350	150	127	116	4.443	3.169	LAURIA	042	
85	83	11	9	222	145	264	171	3.967	2.762	LAVELLO	043	
71	67	6	6	281	104	47	41	1.506	919	MARATEA	044	
58	55	8	8	158	83	49	47	3.326	2.540	MARSICO NUOVO	045	
17	16	2	2	88	47	33	32	944	708	MARSICOVERERE	046	
16	16	1	-	50	26	22	20	921	551	MASCHITO	047	
128	116	53	42	605	320	348	302	4.304	3.044	MELFI	048	
7	6	-	-	25	12	7	6	342	211	MISSANELLO	049	
81	77	7	6	185	78	30	28	1.615	1.172	MOLITERNO	050	
19	19	2	2	46	29	50	40	854	596	MONTESILONE	051	
18	16	1	1	36	19	30	24	649	424	MONTENURRO	052	
37	34	5	5	164	76	123	89	2.555	1.843	MURO LUCANO	053	
15	15	-	-	41	11	39	37	531	365	NEHOLI	054	
13	12	1	1	64	33	27	27	626	413	NOEPOLI	055	
44	43	5	3	118	60	17	14	1.527	975	OPIDO LUCANO	056	
55	54	19	16	150	96	112	98	1.933	1.313	PALAZZO SAN GERVASIO	057	
24	20	32	27	130	64	38	25	1.301	842	PESCOPAGANO	058	
83	81	2	1	90	42	30	26	1.781	1.164	PICERNO	059	
62	59	3	3	144	76	51	49	1.695	987	PIETRAGALLA	060	
11	11	1	1	31	12	42	39	801	487	PIETRAPERTOSA	061	
55	48	3	1	116	44	50	43	1.539	917	PIGNOLA	062	
1.264	1.150	350	300	3.594	1.695	3.058	2.628	17.312	12.801	POTENZA	063	
27	25	3	3	69	44	55	42	1.349	803	RAPOLLA	064	
5	5	-	-	19	15	28	16	608	405	RAPONE	065	
124	120	24	23	513	247	212	179	3.546	2.522	RIONERO IN VULTURE	066	
18	18	1	-	87	49	22	22	1.082	574	RIFACANDIDA	067	
17	17	4	4	82	29	37	30	1.148	761	RIVELLO	068	
16	15	-	-	41	19	15	15	908	513	ROCCANOVA	069	
13	13	2	2	47	17	83	51	1.218	1.016	ROTONDA	070	
14	11	1	1	50	22	21	17	1.719	971	RUOTI	071	
16	16	1	1	52	22	25	23	765	472	RUVO DEL MONTE	072	
7	7	-	-	11	7	31	24	766	447	SAN CHIRICO NUOVO	073	
23	20	1	1	81	25	19	14	804	533	SAN CHIRICO RAPARO	074	
10	8	-	-	25	8	16	14	681	406	SAN COSTANTINO ALBANESE	075	
18	18	8	8	175	66	25	24	2.783	1.790	SAN FELE	076	
8	8	3	3	28	13	18	17	565	368	SAN MARTINO D'AGRI	077	
7	6	2	2	12	8	27	18	284	174	SAN PAOLO ALBANESE	020	
43	43	2	2	76	44	24	23	849	738	SAN SEVERINO LUCANO	078	
5	3	2	1	21	12	12	10	730	426	SANT'ANGELO LE FRATTE	079	
55	53	8	8	161	96	56	50	2.324	1.567	SANT'ARCANGELO	080	

(*Segue TAV. 7 — Popolazione residente attiva in condizione*

Codice del Comune	C O M U N I	AGRICOLTURA, FORESTE, CACCIA E PESCA		INDUSTRIE ESTRATTIVE E MANIFATTURIERE		INDUSTRIE DELLE COSTRUZIONI E DELL'INSTALLAZIONE DI IMPIANTI		ENERGIA ELETTRICA, GAS E ACQUA		COMMERCIO	
		MF	M	MF	M	MF	M	MF	M	MF	M
081	SARCONI	205	110	65	48	96	96	1	1	32	16
082	SASSO DI CASTALDA	272	145	20	14	116	114	3	3	17	10
083	SATTIANO DI LUCANIA	410	192	96	81	167	164	2	1	62	36
084	SAVOIA DI LUCANIA	434	210	32	27	78	73	4	4	28	21
085	SENISE	1.337	629	203	184	441	437	18	17	166	109
086	SPINOSO	344	118	97	69	138	138	12	12	36	18
087	TEANA	94	77	66	54	69	68	1	1	28	21
088	TERRANOVA DI FOLLINO	253	205	100	89	114	114	3	3	37	25
089	TITO	657	356	173	138	316	313	5	5	102	59
090	TOLVE	564	287	208	162	270	269	9	9	80	37
091	TRAMUTOLA	417	250	169	118	240	236	22	22	68	45
092	TRECCHINA	280	124	157	75	280	280	14	14	82	59
093	TRIVIGNO	195	96	35	24	81	81	10	10	48	21
094	VAGLIO BASILICATA	336	132	146	118	120	119	4	4	49	21
095	VENOSA	2.084	1.013	485	400	495	492	58	52	273	162
096	VIBRI DI POTENZA	529	261	90	74	384	384	10	10	82	47
097	VIGGIANELLO	1.304	650	100	88	502	499	12	12	64	36
098	VIGGIANO	445	268	106	81	176	171	15	13	60	32
	TOTALE PROVINCIA	56.965	28.906	17.987	13.545	27.741	27.493	1.387	1.324	10.149	6.311

professionale, per sesso e ramo di attività economica

TRASPORTI E COMUNICAZIONI		CREDITO E ASSICURAZIONE		SERVIZI		PUBBLICA AMMINISTRAZIONE		TOTALE		C O M U N I	Codice dei Comuni
MF	M	MF	M	MF	M	MF	M	MF	M		
6	5	2	2	23	9	8	8	438	295	SARCONI	081
8	8	1	1	8	3	17	13	462	311	SASSO DI CASTALDA	082
20	20	2	1	29	19	28	20	816	534	SATRIANO DI LUCANIA	083
2	2	-	-	11	3	25	19	614	359	SAVOIA DI LUCANIA'	084
53	52	10	10	175	100	52	44	2.455	1.582	SENISE	085
14	14	2	2	29	11	12	12	684	394	SPINOSC	086
7	6	-	-	5	1	9	8	279	236	TEANA	087
12	12	1	1	36	20	29	24	585	493	TERRANOVA DI FOLLINO	088
61	59	3	3	92	36	37	33	1.446	1.002	TITO	089
29	27	5	5	72	47	45	40	1.282	883	TOLVE	090
41	41	1	1	80	48	41	34	1.079	795	TRAHUTOLA	091
34	34	1	1	49	27	70	43	967	657	TRECCHINA	092
14	14	-	-	27	14	11	10	421	270	TRIVIGNO	093
31	27	1	1	36	23	18	17	741	462	VAGLIO BASILICATA	094
102	89	18	16	374	190	119	108	4.008	2.522	VENOSA	095
19	16	2	2	58	26	25	24	1.199	844	VIETRI DI POTENZA	096
11	11	2	2	14	4	63	45	2.072	1.347	VIGGIANELLO	097
17	15	4	2	110	56	56	48	989	686	VIGGIANO	098
4.219	3.946	787	678	12.349	6.032	7.840	6.569	139.424	94.804	TOTALE PROVINCIA	

Segue Tav. 8 — Popolazione residente attiva in condizione professionale per sesso, settore di attività economica e posizione nella professione

A - TOTALE

Codice dei Comuni	C O M U N I	P O S I Z I O N E N E L L A P R O F E S S I O N E									
		Imprenditori e liberi professionisti		Lavoratori in proprio		Dirigenti e impiegati		Lavoratori dipendenti		Coadiuvanti	
		MF	M	MF	M	MF	M	MF	M	MF	M
081	SARCONI	11	8	147	98	27	16	206	168	47	5
082	SASSO DI CASTALDA	5	5	199	99	21	15	235	192	2	-
083	SATRIANO DI LUCANIA	4	3	422	247	29	20	288	256	73	8
084	SAVOIA DI LUCANIA	4	4	484	253	27	19	94	82	5	1
085	SENISE	27	27	486	326	193	128	1.681	1.085	68	16
086	SPINOSO	6	6	199	116	44	30	414	230	21	12
087	TEANA	1	1	99	87	12	9	154	135	13	4
088	TERRANOVA DI POLLINO	13	12	141	115	62	47	361	317	8	2
089	TITO	14	14	567	301	83	49	732	628	50	10
090	TOLVE	13	11	327	219	85	63	769	576	88	14
091	TRANUTOLA	34	30	394	276	88	64	487	411	76	14
092	TRECCINA	7	7	114	81	110	74	733	495	3	-
093	TRIVIGNO	1	1	131	84	40	30	194	152	55	3
094	VAGLIO BASILICATA	2	2	245	119	45	30	379	308	70	3
095	VENOSA	47	41	697	538	345	211	2.680	1.674	239	58
096	VITRI DI POTENZA	13	13	377	270	64	45	527	473	218	43
097	VIGGIANELLO	-	-	542	319	54	39	1.441	978	35	11
098	VIGGIANO	6	6	266	182	105	67	555	422	57	9
	TOTALE PROVINCIA	1.783	1.642	40.139	25.856	16.156	10.703	72.047	54.634	9.299	1.969

Segue TAV. 8 — Popolazione residente attiva in condizione professionale per sesso, settore di attività economica e posizione nella professione

B - AGRICOLTURA, FORESTE, CACCIA E PESCA

Codice dei Comuni	C O M U N I	P O S I Z I O N E N E L L A P R O F E S S I O N E												
		Imprenditori e liberi professionisti		Lavoratori in proprio		Dirigenti e impiegati		Lavoratori dipendenti		Coadiuvanti				
		MF	M	MF	M	MF	M	MF	M	MF	M			
001	ABRICIA	-	-	124	78	1	-	-	-	-	-	-	-	-
002	ACERENZA	-	-	124	92	2	-	-	401	153	19	5	-	-
003	ALBANO DI LUCANIA	-	-	206	88	-	-	2	584	203	61	7	-	-
004	ANZI	-	-	125	82	1	-	1	104	47	18	1	-	-
005	ARRENTO	-	-	69	62	-	-	-	161	106	2	1	-	-
006	ATELLA	-	-	327	228	-	-	-	223	75	21	7	-	-
007	AVIGLIANC	1	1	842	251	2	-	2	36	25	163	22	-	-
008	EALVANO	-	-	542	306	3	-	1	91	87	205	12	-	-
009	EANZI	1	1	64	38	2	-	1	29	20	81	29	-	-
010	BARAGIANC	-	-	304	167	-	-	-	476	203	5	1	-	-
011	BARILE	5	4	230	161	1	-	1	53	23	28	5	-	-
012	BELLA	1	1	545	343	-	-	-	16	10	63	13	-	-
013	ERIENZA	-	-	597	428	1	-	1	64	52	263	52	-	-
014	ERINDISI MONTAGNA	-	-	152	83	-	-	-	75	51	586	87	-	-
015	CALVELLO	3	3	142	91	-	-	-	133	64	47	9	-	-
016	CALVERA	-	-	19	11	1	-	1	316	126	14	3	-	-
017	CAMPOMAGGIORE	-	-	28	23	-	-	-	105	65	2	-	-	-
018	CANCELLABA	-	-	249	162	-	-	-	16	11	-	-	-	-
019	CARBONE	2	2	292	136	-	-	-	109	74	91	11	-	-
021	CASTELGRANDE	-	-	235	178	9	-	5	104	64	-	-	-	-
022	CASTELLUCCIO INFERIORE	-	-	56	20	-	-	-	7	7	130	37	-	-
023	CASTELLUCCIO SUPERIORE	-	-	55	21	-	-	-	265	70	-	-	-	-
024	CASTELNEZZANO	-	-	132	66	-	-	-	114	34	12	6	-	-
025	CASTELSABACENO	-	-	289	205	1	-	1	61	31	-	-	-	-
026	CASTRONOVO DI SANT'ANDREA	-	-	250	148	2	-	-	147	104	-	-	-	-
027	CERSOGNANO	-	-	31	17	4	-	3	244	111	47	15	-	-
028	CHIABONTE	-	-	229	118	1	-	-	110	76	-	-	-	-
029	COBLETO PERTICABA	1	1	203	169	-	-	-	478	184	126	24	-	-
030	EPISCOPIA	1	-	157	98	-	-	-	121	45	27	8	-	-
031	FARDELLA	-	-	59	20	-	-	-	65	46	1	-	-	-
032	FILIANO	-	-	445	216	1	-	1	74	35	149	30	-	-
033	FORENZA	3	3	80	58	1	-	1	698	325	30	7	-	-
034	FRANCAVILLA IN SINNI	-	-	270	176	1	-	1	438	193	193	35	-	-
035	GALLICCHIO	-	-	68	35	-	-	-	77	34	-	-	-	-
036	GENZANO DI LUCANIA	2	2	669	541	4	-	3	258	163	143	34	-	-
099	GINESTRA	-	-	87	43	-	-	-	155	52	2	-	-	-
037	GRUMENTO NOVA	-	-	275	151	-	-	-	70	56	14	1	-	-
038	GUARDIA PERTICABA	-	-	39	35	-	-	-	113	47	10	3	-	-
039	LAGONEGGIO	1	1	148	75	6	-	6	55	39	37	9	-	-
040	LATRONICCO	-	-	212	107	-	-	-	101	88	-	-	-	-
041	LAURENZANA	1	1	130	96	1	-	1	137	104	27	15	-	-
042	LAVIA	-	-	504	186	1	-	-	734	260	22	3	-	-
043	LAVELLO	2	2	749	648	4	-	4	1.067	539	232	32	-	-
044	MARATEA	2	2	79	35	4	-	2	133	62	-	-	-	-
045	MARSICO NUOVO	-	-	1.277	842	9	-	9	85	70	87	18	-	-
046	MARSICOVETERE	1	1	254	167	3	-	3	89	68	42	10	-	-
047	MASCHITO	1	1	172	139	-	-	-	293	145	119	24	-	-
048	MELFI	2	2	402	301	13	-	12	980	502	91	16	-	-
049	MISSANELLO	-	-	59	32	-	-	-	48	8	27	2	-	-
050	MOLITERNO	2	2	251	221	-	-	-	135	115	110	37	-	-
051	MONTESILONE	1	1	106	87	4	-	4	370	231	30	4	-	-
052	MONTESURRO	2	2	155	79	-	-	-	164	79	17	8	-	-
053	MURO LUCANO	3	3	680	495	3	-	3	181	162	352	84	-	-
054	NEMOLI	-	-	35	5	-	-	-	85	26	-	-	-	-
055	NOEPOLI	1	1	183	93	-	-	-	120	50	14	10	-	-
056	OPPIDO LUCANO	1	1	334	187	2	-	2	323	158	94	20	-	-
057	PALAZZO SAN GERVASIO	2	2	287	232	3	-	2	495	294	98	21	-	-
058	PESCOPAGANO	5	5	224	147	2	-	1	180	86	159	34	-	-
059	PICERNO	1	1	479	310	3	-	2	145	113	318	54	-	-
060	PIETRAGALLA	-	-	630	209	1	-	1	110	57	77	5	-	-
061	PIETRAPERTOSA	-	-	151	115	-	-	-	199	52	85	18	-	-
062	PIGNOLA	-	-	325	143	2	-	2	319	116	62	4	-	-
063	POTENZA	3	3	1.176	591	51	-	41	180	152	229	40	-	-
064	RAPOLLA	1	1	104	54	-	-	-	683	296	7	1	-	-
065	RAPONE	-	-	235	162	1	-	1	3	2	100	16	-	-
066	RIONERO IN VULTURE	3	3	356	251	8	-	6	433	189	142	13	-	-
067	RIPACANDIDA	-	-	122	63	1	-	1	576	245	-	-	-	-
068	RIVELLO	-	-	164	81	2	-	1	217	110	26	15	-	-
069	ROCCANOVA	-	-	198	103	-	-	-	380	146	10	5	-	-
070	ROTONDA	-	-	326	258	-	-	-	53	46	4	2	-	-
071	RUOTI	1	1	519	279	-	-	-	57	31	391	75	-	-
072	RUVO DEL MONTE	-	-	207	107	-	-	-	27	17	86	8	-	-
073	SAN CHIRICO NUOVO	-	-	208	113	-	-	-	365	168	-	-	-	-
074	SAN CHIRICO RAPARO	-	-	107	47	-	-	-	178	108	10	5	-	-
075	SAN COSTANTINO ALBANESE	-	-	289	134	-	-	-	94	49	28	8	-	-
076	SAN FELE	1	1	701	515	-	-	-	13	13	585	104	-	-
077	SAN MARTINO D'AGRI	-	-	65	39	-	-	-	191	71	8	2	-	-
020	SAN PAOLO ALBANESE	-	-	68	25	-	-	-	69	39	6	-	-	-
078	SAN SEVERINO LUCANO	1	1	266	225	-	-	-	128	119	-	-	-	-
079	SANT'ANGELO LE FRATTE	-	-	277	216	-	-	-	4	4	229	31	-	-
080	SANT'ARCANGELO	3	2	438	227	2	-	1	360	181	171	31	-	-

Segue TAV. 8 — Popolazione residente attiva in condizione professionale per sesso, settore di attività economica e posizione nella professione

B - AGRICOLTURA, FORESTE, CACCIA E PESCA

Codice dei Comuni	C O M U N I	P O S I Z I O N E N E L L A P R O F E S S I O N E									
		Imprenditori e liberi professionisti		Lavoratori in proprio		Dirigenti e impiegati		Lavoratori dipendenti		Coadiuvanti	
		MF	M	MF	M	MF	M	MF	M	MF	M
081	SARCONI	6	5	96	61	-	-	66	40	37	4
082	SASSO DI CASTALDA	-	-	174	81	-	-	97	64	1	-
083	SATRIANO DI LUCANIA	-	-	323	175	-	-	21	11	66	6
084	SAVOIA DI LUCANIA	-	-	433	210	-	-	-	-	1	-
085	SENISE	-	-	243	134	3	2	1.047	486	44	7
086	SPINOSO	-	-	110	55	-	-	222	58	12	5
087	TEANA	-	-	63	56	-	-	23	19	8	2
088	TERRANOVA DI POLLINO	2	2	73	61	7	7	167	133	4	2
089	TITO	2	2	401	195	1	-	209	151	44	8
090	TOLVE	-	-	199	133	-	-	292	144	73	10
091	TRANUTOLA	1	1	249	162	3	2	107	79	57	6
092	TRECCHINA	-	-	8	5	2	1	270	118	-	-
093	TRIVIGNO	-	-	72	55	-	-	76	38	47	3
094	VAGLIO BASILICATA	-	-	167	75	2	2	105	53	62	2
095	VENOSA	2	2	316	267	5	2	1.611	716	150	26
096	VIERI DI POTENZA	-	-	279	201	-	-	57	28	193	32
097	VIGGIANELLO	-	-	429	234	1	1	847	409	27	6
098	VIGGIANO	-	-	134	87	1	1	262	172	48	8
	TOTALE PROVINCIA	74	70	26.031	15.833	189	148	23.112	11.479	7.559	1.376

Segue TAV. 8 — Popolazione residente attiva in condizione professionale per sesso, settore di attività economica e posizione nella professione

C - INDUSTRIE

Codice dei Comuni	C O M U N I	P O S I Z I O N E N E L L A P R O F E S S I O N E									
		Imprenditori e liberi professionisti		Lavoratori in proprio		Dirigenti e impiegati		Lavoratori dipendenti		Coadiuvanti	
		MF	M	MF	M	MF	M	MF	M	MF	M
081	SARCONI	3	3	28	20	4	3	125	119	2	-
082	SASSO DI CASTALDA	2	2	13	11	1	1	123	117	-	-
083	SATRIANO DI LUCANIA	1	1	39	34	1	1	222	210	2	-
084	SAVOIA DI LUCANIA	4	4	23	22	3	1	83	76	1	1
085	SENISE	10	10	98	87	24	22	527	517	3	2
086	SPINOSO	2	2	49	36	14	13	176	163	6	5
087	TEANA	-	-	16	14	2	2	118	107	-	-
088	TERRANOVA DI POLLINO	5	5	30	25	4	4	177	172	1	-
089	TITO	6	6	62	43	6	6	417	400	3	1
090	TOLVE	5	4	58	50	7	6	414	378	3	2
091	TRABUTOLA	7	6	88	69	11	10	315	285	10	6
092	TRECCHINA	3	3	50	32	23	18	375	316	-	-
093	TRIVIGNO	1	1	21	10	2	2	102	102	-	-
094	VAGLIO BASILICATA	1	1	39	24	8	6	220	210	2	-
095	VENOSA	16	16	164	118	48	39	787	757	23	14
096	VIETRI DI POTENZA	7	7	43	35	12	10	418	413	4	3
097	VIGGIANELLO	-	-	48	45	13	13	548	537	5	4
098	VIGGIANO	-	-	67	53	18	12	211	200	1	-
	TOTALE PROVINCIA	615	594	6.212	4.655	1.779	1.531	38.106	35.368	403	214

Segue TAV. 8 — Popolazione residente attiva in condizione professionale per sesso, settore di attività economica e posizione nella professione

D - ALTRE ATTIVITÀ

Codice dei Comuni	C O M U N I	P O S I Z I O N E N E L L A P R O F E S S I O N E									
		Imprenditori e liberi professionisti		Lavoratori in proprio		Dirigenti e impiegati		Lavoratori dipendenti		Coadiuvanti	
		MF	M	MF	M	MF	M	MF	M	MF	M
001	ABRIOLA	3	3	51	30	33	24	42	28	4	-
002	ACERENZA	3	3	79	47	100	67	86	67	15	5
003	ALBANO DI LUCANIA	2	1	33	16	46	34	31	26	3	-
004	ANZI	1	1	55	36	48	34	37	31	2	1
005	ARMENTO	1	1	29	17	32	22	22	16	-	-
006	ATELLA	2	2	48	29	75	54	47	30	5	-
007	AVIGLIANO	24	23	159	100	418	268	342	246	26	7
008	BALVANO	2	2	41	30	35	29	18	18	10	3
009	BANZI	2	2	29	11	53	32	18	17	-	-
010	BARAGIANO	6	5	58	39	62	45	82	67	3	1
011	BARILE	15	14	60	29	150	101	71	65	6	-
012	BELLA	16	13	88	64	100	71	87	55	17	9
013	ERIENZA	4	4	82	57	73	40	42	28	15	1
014	BRINDISI MONTAGNA	2	1	12	8	16	13	36	29	2	-
015	CALVELLO	3	3	57	46	65	40	55	27	13	4
016	CALVERA	-	-	11	9	11	9	19	11	4	1
017	CAMPORAGGIORE	1	-	15	7	28	16	20	18	-	-
018	CANCELLARA	5	5	46	32	29	21	33	24	3	-
019	CARBONE	-	-	29	20	34	23	17	12	-	-
021	CASTELGRANDE	3	3	23	18	33	22	36	17	1	-
022	CASTELLUCCIO INFERIORE	8	7	67	49	78	47	45	24	11	3
023	CASTELLUCCIO SUPERIORE	1	1	26	10	40	26	42	21	2	-
024	CASTELNEZZANO	-	-	17	10	15	8	15	13	1	1
025	CASTELSARACENO	-	-	40	30	43	28	24	18	-	-
026	CASTRONUOVO DI SANT'ANDREA	2	2	41	28	42	23	42	24	4	1
027	CERSOSIMO	1	1	23	15	15	8	12	12	-	-
028	CHIAROMONTE	1	1	50	40	114	74	49	33	1	-
029	CORLETO PERTICARA	11	10	120	90	100	49	68	49	10	2
030	EPISCOPIA	7	7	36	24	34	17	22	16	10	4
031	FARDELLA	4	4	32	23	45	26	18	14	10	-
032	FILIANO	5	3	33	17	59	48	89	67	3	-
033	FORENZA	3	3	58	40	83	49	44	37	10	1
034	FRANCAVILLA IN SINNI	8	8	114	79	98	55	91	60	28	9
035	GALLICCHIO	3	3	17	10	39	32	14	7	-	-
036	GENZANO DI LUCANIA	17	15	154	105	205	126	133	98	25	11
099	GINESTRA	-	-	21	15	24	10	11	10	3	-
037	GRUMENTO NOVA	4	4	44	20	71	44	22	18	4	-
038	GUARDIA PERTICARA	-	-	16	15	25	13	20	13	1	1
039	LAGONEGRO	33	31	193	138	430	252	402	275	35	4
040	LATRONICO	2	2	99	55	136	81	66	47	-	-
041	LAURENZANA	21	20	83	61	85	52	79	64	20	4
042	LAURIA	53	42	228	153	359	211	199	126	33	10
043	LAVELLO	55	48	291	205	317	187	232	194	58	21
044	MARATEA	23	20	130	86	227	132	210	110	19	6
045	MARSICO NUOVO	11	10	144	72	174	116	78	54	13	5
046	MARSICOVETERE	7	5	56	36	81	60	52	30	10	1
047	MASCHITO	5	4	49	36	47	29	26	20	8	3
048	MELFI	49	43	245	184	706	440	446	339	55	11
049	MISSANELLO	2	2	15	8	27	17	11	3	7	1
050	MOLITERNO	13	13	218	163	134	77	140	81	50	30
051	MONTESILCNE	4	4	67	42	53	35	50	43	15	4
052	MONTESURRO	16	14	29	19	40	22	39	29	4	2
053	MURO LUCANO	26	25	142	108	158	79	158	104	23	6
054	NEMOLI	5	5	28	15	38	18	58	43	4	1
055	NOEPOLI	2	1	24	15	75	59	27	12	-	-
056	OPPIDO LUCANO	17	16	71	42	95	51	85	66	21	3
057	PALAZZO SAN GENVASIO	16	12	152	99	170	122	124	107	21	4
058	PESCOPAGANO	21	18	48	28	135	76	62	35	8	2
059	PICERNO	12	9	56	32	79	48	111	89	15	7
060	PIETRAGALLA	19	16	89	46	117	88	135	93	16	1
061	PIETRAPPETOSA	4	2	16	10	27	13	63	50	3	1
062	PIGNOLA	5	4	58	27	79	48	173	113	11	1
063	POTENZA	266	243	1.066	791	5.101	3.375	3.691	2.761	259	88
064	RAPOLLA	12	11	102	62	85	56	53	41	6	1
065	RAPONE	-	-	18	10	28	16	21	17	2	1
066	RIONERO IN VULTURE	39	37	295	243	557	329	290	208	77	16
067	RIPACANDIDA	6	4	69	39	68	40	46	38	6	3
068	RIVELLO	1	1	77	42	87	50	55	33	16	4
069	ROCCANOVA	-	-	47	38	50	32	27	22	1	1
070	ROTONDA	5	5	83	53	74	36	67	46	3	2
071	RUOTI	7	7	42	33	36	21	55	30	4	-
072	RUVO DEL MONTE	-	-	56	39	47	31	46	30	15	6
073	SAN CHIRICO NUOVO	2	2	27	17	21	13	20	18	-	-
074	SAN CHIRICO RAPANO	4	4	49	31	61	27	69	38	14	3
075	SAN COSTANTINO ALBANESE	1	1	28	15	29	15	20	13	5	-
076	SAN FELE	9	8	86	60	89	60	116	40	8	3
020	SAN PAOLO ALBANESE	-	-	18	12	31	23	25	14	4	3
078	SAN SEVERINO LUCANO	1	1	10	5	25	13	27	22	4	1
079	SANT'ANGELO LE FRATTE	1	1	81	62	73	46	52	48	5	3
080	SANT'ARCANGELO	1	1	35	23	26	17	10	4	6	-
080	SANT'ARCANGELO	26	23	130	93	132	94	118	87	13	3

Segue TAV. 8 — Popolazione residente attiva in condizione professionale per sesso, settore di attività economica e posizione nella professione

D - ALTRE ATTIVITÀ

Codice dei Comuni	C O M U N I	P O S I Z I O N E N E L L A P R O F E S S I O N E									
		Imprenditori e liberi professionisti		Lavoratori in proprio		Dirigenti e impiegati		Lavoratori dipendenti		Coadiuvanti	
		MF	M	MF	M	MF	M	MF	M	MF	M
081	SARCONI	2	-	23	17	23	13	15	9	8	1
082	SASSO DI CASTALDA	3	3	12	7	20	14	15	11	1	-
083	SATRIANO DI LUCANIA	3	2	60	38	28	19	45	35	5	2
084	SAVOIA DI LUCANIA	-	-	28	21	24	18	11	6	3	-
085	SENISE	17	17	145	105	166	104	107	82	21	7
086	SPINOSO	4	4	40	25	30	17	16	9	3	2
087	TEANA	1	1	20	17	10	7	13	9	5	2
088	TERRANOVA DI POLLINO	6	5	38	29	51	36	17	12	3	-
089	TITO	6	6	104	63	76	43	106	77	3	1
090	TOLVE	8	7	70	36	78	57	63	54	12	2
091	TRANUTOLA	26	23	57	45	74	52	65	47	9	2
092	TRECCHINA	4	4	56	44	85	55	88	61	3	-
093	TRIVIGNO	-	-	38	19	38	28	16	12	8	-
094	VAGLIO BASILICATA	1	1	39	20	35	22	54	45	6	1
095	VENOSA	29	23	217	153	292	170	282	201	66	18
096	VIETRI DI POTENZA	6	6	55	34	52	35	52	32	21	8
097	VIGGIANELLO	-	-	65	40	40	25	46	32	3	1
098	VIGGIANO	6	6	65	42	86	54	82	50	8	1
	TOTALE PROVINCIA	1.094	978	7.896	5.368	14.188	9.024	10.829	7.787	1.337	379

Tav. 9 — Popolazione residente attiva in condizione professionale

A - T O I

Codice del Comune	C O M U N I	C L A S S I								
		14 — 20			21 — 29			30 — 54		
		Agricoltura, foreste, caccia e pesca	Industrie	Altre attività	Agricoltura, foreste, caccia e pesca	Industrie	Altre attività	Agricoltura, foreste, caccia e pesca	Industrie	Altre attività
001	ABRIOLA	42	60	10	67	108	36	341	167	77
002	ACERENZA	31	38	21	93	113	66	505	235	172
003	ALBANO DI LUCANIA	11	24	5	25	59	17	240	122	83
004	ANZI	3	47	7	21	67	44	196	190	81
005	ARMENTO	10	25	11	20	23	14	235	78	42
006	ATELLA	39	105	15	49	178	38	320	305	102
007	AVIGLIANO	60	195	36	103	365	203	815	770	540
008	BALVANO	74	12	6	120	51	19	366	100	63
009	BANZI	18	23	3	98	61	22	378	106	57
010	BARAGIANO	14	39	8	31	67	43	253	136	131
011	BARILE	2	65	14	13	123	74	237	275	181
012	BELLA	65	158	23	104	309	63	573	641	171
013	BRIENZA	146	101	6	141	156	44	707	249	133
014	BRINDISI MONTAGNA	28	17	6	32	22	12	225	34	42
015	CALVELLO	12	78	17	30	143	45	340	244	102
016	CALVERA	3	16	7	5	25	8	104	39	21
017	CANFORAGGIORE	1	21	3	2	43	19	28	88	37
018	CANCELLARA	17	18	6	29	44	22	276	79	68
019	CARBONE	25	35	3	34	76	13	257	115	52
021	CASTELGRANDE	35	30	15	24	43	21	208	62	41
022	CASTELLUCCIO INFERIORE	3	27	7	27	133	38	247	293	127
023	CASTELLUCCIO SUPERIORE	3	52	7	11	73	25	120	134	64
024	CASTELMEZZANO	13	19	5	13	56	8	132	95	22
025	CASTELSARACENO	22	31	8	43	64	18	296	91	65
026	CASTRONUOVO DI SANT'ANDREA	20	32	12	46	38	21	364	92	78
027	CERSOSIMO	5	10	1	6	19	9	117	45	38
028	CHIAROMONTE	55	16	14	79	42	52	452	88	134
029	CORLETO PERTICARA	31	54	9	62	82	51	565	209	197
030	EPISCOPIA	9	30	1	26	88	22	165	192	71
031	FARDELLA	2	21	9	9	45	20	100	60	61
032	FILIANO	33	43	20	74	68	40	481	205	113
033	FORENZA	34	105	14	75	103	31	601	129	121
034	FRANCAVILLA IN SINNI	58	54	26	94	116	84	581	208	192
035	GALLICCHIO	2	23	1	7	40	17	100	112	42
036	GENZANO DI LUCANIA	25	134	17	78	179	87	607	268	323
099	GINESTRA	6	35	1	24	22	16	169	55	36
037	GRUMENTO NOVA	20	35	4	35	58	24	232	123	102
038	GUARDIA PERTICARA	2	17	4	6	21	10	121	73	41
039	LAGONEGRO	17	95	31	25	144	182	162	335	749
040	LATRONICO	7	88	14	8	227	71	232	608	178
041	LAURENZANA	15	46	9	16	115	52	178	229	178
042	LAURIA	64	303	42	159	529	188	853	1.298	513
043	LAVELLO	77	184	60	221	256	183	1.358	443	600
044	MARATEA	3	82	41	10	214	127	147	333	336
045	MARSICO NUOVO	52	179	12	146	388	77	970	768	280
046	MARSICOVETERE	11	57	14	40	96	41	269	180	122
047	MASCHITO	16	48	1	66	47	18	397	90	97
048	MELFI	62	223	55	104	325	272	1.029	667	978
049	MISSANELLO	2	15	8	4	36	11	93	87	35
050	MOLITERNO	26	69	33	43	131	90	331	297	361
051	MONTENILONE	17	36	13	45	38	28	340	65	110
052	MONTENURRO	7	49	13	21	41	15	252	84	81
053	MURO LUCANO	120	127	48	120	203	93	722	432	274
054	NEROLI	3	43	11	7	66	25	89	152	75
055	NOEPOLI	10	29	10	28	41	30	220	95	71
056	OPPIDO LUCANO	34	111	23	80	122	52	536	224	188
057	PALAZZO SAN GERVASIO	12	112	14	69	142	82	578	253	308
058	PESCOPAGANO	44	68	15	55	115	58	377	228	173
059	PICERNO	55	81	11	105	138	58	609	293	176
060	PIETRAGALLA	28	57	28	51	106	71	548	292	222
061	PIETRAPERIOSA	19	31	10	44	69	20	290	145	72
062	PIGNOLA	31	97	48	75	159	68	434	220	169
063	POTENZA	89	529	363	159	1.416	1.885	1.029	2.974	6.934
064	RAPOLLA	43	66	15	81	91	56	592	131	153
065	RAPONE	14	31	9	36	41	17	225	111	33
066	RIONERO IN VULTURE	16	211	44	55	329	228	663	699	809
067	RIPACANDIDA	27	40	11	51	43	44	492	91	113
068	RIVELLO	35	61	10	35	127	44	260	260	136
069	ROCCANOVA	26	23	10	56	40	25	412	117	71
070	ROTONDA	21	64	23	34	148	37	237	355	139
071	RUOTI	123	93	21	103	155	26	549	294	83
072	RUVO DEL MONTE	13	44	11	9	55	33	197	139	91
073	SAN CHIRICO NUOVO	24	22	5	60	41	12	415	56	47
074	SAN CHIRICO RAPARO	4	34	19	16	76	62	212	179	102
075	SAN COSTANTINO ALBANESE	18	16	4	40	40	12	263	119	56
076	SAN FELE	126	193	21	134	348	86	823	580	155
077	SAN MARTINO D'AGRI	2	32	7	13	51	22	207	132	44
020	SAN PAOLO ALBANESE	1	8	6	8	9	14	99	50	38
078	SAN SEVERINO LUCANO	14	25	11	53	50	49	215	136	121
079	SANT'ANGELO LE FRATTE	27	17	3	58	44	16	346	72	48
080	SANT'ARCANGELO	35	226	32	68	200	78	674	453	261

per sesso, classe di età e settore di attività economica

L E

) I E T A (anni)

55 - 59			60 - 64			65 e più			C O M U N I	Codice del Comune
Agricoltura, foreste, caccia e pesca	Industrie	Altre attività	Agricoltura, foreste, caccia e pesca	Industrie	Altre attività	Agricoltura, foreste, caccia e pesca	Industrie	Altre attività		
50	12	7	30	7	3	15	3	-	ABRIOLA	001
72	23	15	46	13	7	24	2	2	ACERENZA	002
34	10	5	14	1	2	4	1	3	ALBANO DI LUCANIA	003
33	5	5	16	4	5	20	1	1	ANZI	004
29	3	9	11	2	6	8	1	2	ARBEATE	005
63	19	10	33	2	8	22	2	4	ATELLA	006
94	52	56	42	37	74	27	53	60	AVIGLIANO	007
52	8	10	30	3	6	13	1	2	BALVANO	008
32	6	10	12	7	6	10	1	4	BANZI	009
43	7	19	35	1	7	10	-	3	BARAGIANO	010
38	17	19	19	9	12	5	7	2	BARILE	011
77	23	21	37	16	16	18	14	14	BELLA	012
151	21	11	69	7	16	44	-	6	BRIENZA	013
22	1	2	18	2	5	7	-	1	BRINDISI MONTAGNA	014
51	18	15	26	8	11	17	6	3	CALVELLO	015
12	2	3	1	1	3	1	-	3	CALVERA	016
8	10	-	2	3	4	3	-	1	CAMPONAGGIORE	017
65	10	7	43	8	9	19	2	4	CANCELLARA	018
49	13	4	32	6	5	10	6	3	CARBONE	019
42	7	9	36	5	6	27	1	4	CASTELGRANDE	021
32	36	18	9	13	14	3	2	5	CASTELUCCIO INFERIORE	022
23	12	6	12	3	4	12	1	5	CASTELUCCIO SUPERIORE	023
20	11	5	14	6	4	1	3	4	CASTELMEZZANO	024
47	6	7	23	3	4	6	-	5	CASTELSARACENO	025
57	8	12	23	4	8	33	-	-	CASTRONOVO DI SANT'ANDREA	026
12	4	2	5	-	1	-	1	-	CERSOSIMO	027
66	12	9	37	2	5	24	1	1	CHIAROMONTE	028
90	16	26	44	9	18	16	3	8	COLETO PERTICARA	029
44	8	6	29	5	7	33	3	2	EPISCOPIA	030
8	5	13	5	3	4	1	1	2	FARDELLA	031
62	21	11	17	2	4	2	-	1	FILIANO	032
64	11	20	29	7	10	9	-	2	FOBENZA	033
89	22	24	52	4	6	28	3	7	FRANCAVILLA IN SINNI	034
15	14	6	12	3	4	9	-	3	GALLICCHIO	035
121	26	46	148	21	37	97	25	24	GENZANO DI LUCANIA	036
35	2	3	9	1	2	1	-	1	GINESTRA	039
46	12	11	24	5	2	2	1	2	GRUMENTO NOVA	037
15	6	3	12	3	1	6	-	3	GUARDIA PERTICARA	038
21	38	67	18	14	42	4	9	22	LAGONEGRO	039
29	51	15	20	15	17	17	11	8	LATRONICO	040
43	26	26	20	15	11	24	21	12	LAURENZANA	041
115	132	65	46	34	25	24	14	39	LAURIA	042
178	41	54	139	22	40	81	14	16	LAVELLO	043
29	32	56	22	14	25	7	4	24	MARATEA	044
156	66	18	96	33	21	38	14	12	MARSICO NUOVO	045
32	13	18	23	3	9	14	-	2	MARSICOVETERE	046
64	9	10	27	6	4	15	1	5	MASCHITO	047
174	62	96	82	25	66	37	13	34	MELFI	048
24	7	5	11	1	2	-	-	1	MISSANELLO	049
51	36	37	37	24	25	10	5	9	MOLITERNO	050
49	7	20	42	6	12	18	2	6	MONTESILONE	051
29	4	6	16	3	8	13	2	5	MONTESURRO	052
122	39	48	92	20	27	43	8	17	MURO LUCAVO	053
17	13	15	3	3	4	1	1	3	MENOLI	054
41	9	7	13	4	7	6	2	3	MOEPOLI	055
71	20	12	30	5	7	3	2	7	OPPIDO LUCAVO	056
108	25	40	71	25	26	47	8	13	PALAZZO SAN GERVASIO	057
50	26	17	34	18	7	10	2	4	PESCOPAGANO	058
79	27	14	49	11	6	49	12	8	PICERNO	059
116	28	24	56	11	15	19	7	16	PIETRAGALLA	060
43	5	8	27	2	2	12	1	1	PIETRAFERTOSA	061
60	17	23	57	8	10	51	4	8	PIGNOLA	062
181	207	626	109	91	366	72	73	209	PTENZA	063
55	7	14	16	1	15	8	-	5	RAPOLLA	064
38	13	7	19	3	2	7	1	1	RAPONE	065
99	64	96	68	30	53	41	13	28	RICHERO IN VULTURE	066
57	10	10	44	3	13	28	1	4	RIPACANDIDA	067
51	43	18	20	9	16	8	3	12	RIVELLO	068
57	9	7	22	6	8	15	-	4	ROCCANOVA	069
45	23	16	39	8	10	7	5	7	ROTONDA	070
96	19	7	56	22	3	41	24	4	RUOTI	071
41	24	14	45	16	14	15	3	1	RUVO DEL MONTE	072
58	1	4	14	3	2	2	-	-	SAN CHIRICO NUOVO	073
45	18	6	16	3	4	2	2	4	SAN CHIRICO RAPARO	074
34	7	4	31	4	5	25	1	2	SAN COSTANTINO ALBANESE	075
95	37	17	80	13	17	42	4	12	SAN FELE	076
30	6	2	11	2	3	1	-	-	SAN MARTINO D'AGRI	077
26	7	5	8	-	2	1	-	2	SAN PAOLO ALBANESE	078
47	22	10	31	6	13	35	3	8	SAN SEVERINO LUCAVO	079
45	8	7	20	1	-	14	-	4	SANT'ANGELO LE PRATTE	079
103	40	25	64	9	21	30	3	2	SANT'ARCANGELO	080

Segue TAV. 9 — Popolazione residente attiva in condizione professional

A - T o

Codice del Comuni	C O M U N I	C L A S S								
		14 — 20			21 — 29			30 — 54		
		Agricoltura, foreste, caccia e pesca	Industrie	Altre attività	Agricoltura, foreste, caccia e pesca	Industrie	Altre attività	Agricoltura, foreste, caccia e pesca	Industrie	Altre attività
081	SARCONI	4	13	6	13	44	7	141	93	49
082	SASSO DI CASTALDA	32	22	1	35	31	12	170	73	30
083	SATRIANO DI LUCANIA	5	40	9	27	58	19	281	152	97
084	SAVOIA DI LUCANIA	42	21	6	52	34	18	283	54	36
085	SENISE	49	148	15	159	201	103	976	276	286
086	SPINOSO	12	42	8	25	40	19	238	145	52
087	TEANA	9	27	5	8	39	9	65	64	26
088	TERRANOVA DI FOLLINO	7	18	4	15	39	24	203	146	72
089	IITO	19	73	17	57	118	83	453	270	166
090	TOLVE	18	67	12	38	115	37	425	275	146
091	TRAMUTOLA	11	89	15	32	118	36	227	191	143
092	TRECCHINA	6	70	16	25	118	60	169	236	134
093	TRIVIGNO	4	10	7	9	24	23	146	85	56
094	VAGLIO BASILICATA	3	34	8	18	61	17	271	164	87
095	VENOSA	142	186	46	287	277	164	1.203	483	587
096	VIETRI DI POTENZA	39	65	17	51	135	35	317	260	99
097	VIGGIANELLO	136	102	6	182	185	20	706	288	100
098	VIGGIANO	16	46	13	28	79	46	329	153	165
	TOTALE PROVINCIA	2.923	6.883	1.782	5.428	12.091	6.786	37.581	24.681	22.134

per sesso, classe di età e settore di attività economica

A L E

D I E T À (anni)									C O M U N I	Codice dei Comuni
55 - 59			60 - 64			65 e più				
Agricoltura, foreste, caccia e pesca	Industrie	Altre attività	Agricoltura, foreste, caccia e pesca	Industrie	Altre attività	Agricoltura, foreste, caccia e pesca	Industrie	Altre attività		
33	10	5	11	2	3	3	-	1	SARCONI	081
22	7	4	11	5	3	2	1	1	SASSO DI CASTALDA	082
39	8	7	32	6	5	26	1	4	SATRIANO DI LUCANIA	083
37	2	3	20	2	1	-	1	2	SAVOIA DI LUCANIA	084
91	26	27	49	7	19	13	4	6	SEBISE	085
34	10	2	23	8	4	12	2	8	SPINOSO	086
6	4	5	4	1	2	2	1	2	TERRA	087
21	11	8	6	2	4	1	1	3	TERRANOVA DI POLLINO	088
84	17	17	28	10	7	16	6	5	TITO	089
52	19	12	23	10	19	8	1	5	TOLVE	090
63	20	18	52	10	15	32	3	4	TRAMUTOLA	091
34	15	10	25	8	9	21	4	7	TRECCINA	092
22	4	7	11	3	3	3	-	4	TRIVIGNO	093
32	8	13	11	3	4	1	-	6	VAGLIO BASILICATA	094
218	51	58	158	24	12	76	17	19	VENOSA	095
62	16	22	41	7	9	19	1	4	VITRI DI POTENZA	096
146	24	13	71	10	11	63	5	4	VIGGIANELLO	097
40	11	14	28	7	6	4	1	3	VIGGIANO	098
5.803	2.060	2.306	3.404	913	1.467	1.826	487	869	TOTALE PROVINCIA	

Segue TAV. 9 — Popolazione residente attiva in condizione professionale

B - M A S

Codice dei Comuni	C O M U N I	C L A S S I								
		14 — 20			21 — 29			30 — 54		
		Agricoltura, foreste, caccia e pesca	Industrie	Altre attività	Agricoltura, foreste, caccia e pesca	Industrie	Altre attività	Agricoltura, foreste, caccia e pesca	Industrie	Altre attività
001	ABBRIOLA	14	54	6	29	98	20	125	159	50
002	ACERENZA	9	31	16	21	106	43	180	227	115
003	ALBANO DI LUCANIA	2	23	4	3	56	14	103	118	54
004	ANZI	2	47	4	12	66	32	119	188	57
005	ARMENTO	7	25	8	4	19	8	97	72	26
006	ATELLA	21	77	3	20	147	27	157	272	68
007	AVIGLIANO	8	157	16	20	322	138	260	732	360
008	BALVANO	42	12	5	71	50	16	181	98	47
009	EANZI	5	22	-	29	57	12	176	100	35
010	BARAGIANO	11	36	6	17	63	32	114	126	101
011	BARILE	1	48	10	7	107	57	140	256	115
012	BELLA	42	122	16	51	273	41	280	586	120
013	ERIENZA	60	83	1	57	138	27	292	218	82
014	ERINDISI MONTAGNA	12	15	1	11	22	10	103	33	33
015	CALVELLO	7	70	9	17	128	29	134	221	60
016	CALVERA	3	16	2	5	20	5	60	37	15
017	CAMPOMAGGIORE	1	20	3	2	41	11	18	87	24
018	CANCELLARA	9	17	5	15	40	18	136	65	46
019	CARBONE	10	27	2	16	66	12	129	99	31
021	CASTELGRANDE	26	26	5	16	38	11	109	52	30
022	CASTELLUCCIO SUPERIORE	1	26	2	4	132	17	67	276	83
023	CASTELLUCCIO SUPERIORE	1	34	-	4	63	15	34	127	36
024	CASTELNEZZANO	8	19	3	6	53	5	58	92	16
025	CASTELSARACENO	15	26	5	28	55	13	209	87	46
026	CASTRONOVO DI SANT'ANDREA	14	30	4	24	35	10	170	87	47
027	CERSOSIMO	4	10	-	5	18	6	75	44	27
028	CHIABONATE	34	13	9	48	41	29	228	78	97
029	COMLETO PESTICARA	21	48	5	26	77	25	226	196	134
030	EPISCOPIA	3	30	-	15	84	14	67	189	45
031	FARDELLA	-	17	5	6	39	8	54	57	41
032	FILIANO	22	33	11	33	63	25	193	203	85
033	FORENZA	25	95	8	35	91	19	263	110	84
034	FRANCAVILLA IN SINNI	31	51	15	40	110	56	241	205	119
035	GALLICCHIO	1	20	-	3	37	12	44	106	31
036	GENZANO DI LUCANIA	23	116	8	58	160	49	396	239	222
039	GINESTRA	5	27	1	9	20	9	58	54	22
037	GRUMENTO NOVA	13	32	2	27	56	13	124	114	65
038	GUARDIA PESTICARA	2	14	1	3	17	5	55	64	29
039	LAGONEGGIO	9	69	16	12	127	109	86	286	481
040	IATRONICO	7	82	7	5	218	36	132	593	111
041	LAURENZANA	13	42	5	12	107	37	121	205	126
042	LAURIA	20	278	18	40	507	96	285	1.240	332
043	LAVELLO	57	167	41	160	240	111	715	412	421
044	MARATEA	3	28	22	4	122	57	61	280	209
045	MARSICO NUOVO	34	148	6	101	363	43	611	731	170
046	MARSICOVETERE	10	46	5	24	89	22	164	176	84
047	MASCHITO	15	31	1	37	42	12	185	66	66
048	MELFI	47	197	28	55	294	169	515	618	673
049	MISSANELLO	2	11	1	1	34	4	18	85	20
050	MOLITERNO	22	47	23	29	110	57	249	237	240
051	MONTENILECCE	12	32	9	36	38	16	210	57	74
052	MONTENURCO	5	46	8	10	38	9	121	80	55
053	MURO LUCAVO	69	114	28	78	196	55	429	409	180
054	NEHOLI	1	34	5	3	53	10	19	150	51
055	NOEPOLI	8	26	2	19	40	20	88	93	51
056	OPPIDO LUCAVO	25	94	17	40	119	27	240	199	115
057	PALAZZO SAN GERVASIO	11	93	6	50	118	60	338	164	217
058	PESCOPAGANO	22	64	4	23	108	29	163	199	110
059	PICERNO	31	67	6	50	127	45	299	258	115
060	PIETRAGALLA	7	48	16	7	98	42	162	283	148
061	PIETRAPERTOSA	11	25	6	18	61	12	102	136	48
062	PIGNOLA	5	79	30	20	137	37	150	216	106
063	POTENZA	47	393	178	74	1.165	1.117	473	2.812	5.015
064	PAPOLLA	14	60	8	36	87	34	255	125	105
065	PAPONE	11	27	9	16	38	8	107	103	19
066	RIONERO IN VULTE	6	167	25	31	298	125	279	659	557
067	RIPACAMELLO	8	32	8	20	35	28	207	64	70
068	RIVELLO	31	41	4	23	105	25	105	239	74
069	ROCCANOVA	11	18	8	14	35	17	178	101	53
070	ROTONDA	13	63	11	28	142	17	195	336	88
071	RUOII	46	77	7	42	126	16	197	245	57
072	RUVO DEL MONTE	7	32	7	4	47	20	59	119	57
073	SAN CHIRICO NUOVO	18	17	4	18	41	9	195	54	32
074	SAN CHIRICO PRAIANO	3	25	8	8	70	23	111	157	62
075	SAN COSTANTINO ALBANESE	11	12	-	19	33	7	107	114	31
076	SAN FELE	62	156	10	64	285	32	372	497	94
077	SAN MARTINO D'AGRI	1	29	4	4	47	14	81	121	29
078	SAN MARINO ALBANESE	1	7	1	4	8	7	41	46	29
079	SAN SEVERINO LUCAVO	12	23	7	49	48	37	189	131	89
080	SANT'ANGELO LE FRATTE	14	17	-	33	42	8	163	63	31
080	SANT'ARCANGELO	24	180	20	40	183	49	269	416	197

per sesso, classe di età e settore di attività economica

C H I

D I E T À (anni)

55 — 59			60 — 64			65 e più			C O M U N I	Codice del Comune
Agricoltura, foreste, caccia e pesca	Industrie	Altre attività	Agricoltura, foreste, caccia e pesca	Industrie	Altre attività	Agricoltura, foreste, caccia e pesca	Industrie	Altre attività		
33	12	6	24	7	3	11	3	-	ABICOLA	001
47	20	10	28	10	4	19	2	1	ACERENZA	002
13	9	3	12	1	1	3	1	1	ALBANO DI LUCANIA	003
24	5	5	15	4	4	18	1	1	ANZI	004
20	2	7	9	2	6	7	1	1	ARSENTO	005
37	19	9	26	2	6	14	2	2	ATELLA	006
33	46	46	17	32	46	15	40	38	AVIGLIANO	007
32	6	7	21	3	5	9	1	2	BALVANO	008
18	5	8	10	7	5	6	1	2	BANZI	009
28	5	11	17	1	4	9	-	3	BARAGIANO	010
26	13	15	12	9	10	2	5	2	BABILE	011
40	20	14	24	14	12	12	10	9	BELLA	012
78	13	9	47	5	9	32	-	2	BRIENZA	013
13	1	1	12	2	5	5	-	1	BRINDISI MONTAGNA	014
34	16	10	21	6	10	11	3	2	CALVELLO	015
7	1	3	1	-	2	-	-	3	CALVERA	016
8	9	-	2	3	3	3	-	-	CANFORAGGIORE	017
40	8	5	32	5	5	15	2	3	CANCELLARA	018
26	11	3	22	5	4	4	6	3	CARBONE	019
25	5	6	24	4	6	22	1	2	CASTELGRANDE	021
11	28	15	5	8	9	2	2	4	CASTELLUCCIO INFERIORE	022
7	11	3	6	3	3	9	1	1	CASTELLUCCIO SUPERIORE	023
11	11	3	13	6	3	1	3	2	CASTELREZZANO	024
35	6	4	17	3	4	6	-	4	CASTELSARACENO	025
31	8	10	15	3	7	20	-	-	CASTRONUOVO DI SANT'ANDREA	026
8	4	2	4	-	1	-	1	-	CERSOSIMO	027
42	9	7	25	2	5	19	1	1	CHIAROMONTE	028
57	15	16	35	9	13	13	3	7	COLLETO PERTICARA	029
25	6	5	19	5	3	22	2	1	EPISCOPIA	030
3	5	10	3	3	2	-	1	1	FARDELLA	031
25	20	10	8	2	4	1	-	-	FILIANO	032
44	9	13	20	7	5	7	-	1	FORBENZA	033
42	20	15	35	4	2	16	3	4	FRANCAVILLA IN SINNI	034
8	14	5	7	3	3	6	-	1	GALLICCHIO	035
74	24	34	113	19	24	79	21	18	GEZZANO DI LUCANIA	036
17	2	2	5	1	1	1	-	-	GIUNSTRA	039
24	12	4	19	3	1	1	1	1	GRUMENTO NOVA	037
11	5	3	9	1	1	5	-	3	GUARDIA PERTICARA	038
9	28	47	11	10	28	3	8	19	LAGONEGGIO	039
20	50	11	15	14	14	16	11	6	LATRONICO	040
34	25	22	16	14	5	21	16	6	LAURENZANA	041
54	113	49	31	26	19	19	14	28	LAURIA	042
122	36	36	100	17	34	71	10	12	LAVELLO	043
15	24	33	11	9	15	7	1	18	MARATEA	044
100	60	14	67	29	16	26	13	8	MARSICO NUOVO	045
21	13	11	19	3	9	11	-	1	MARSICOVETERE	046
39	6	9	21	4	2	12	1	2	MASCHITO	047
120	57	74	65	18	52	31	10	21	MELFI	048
11	7	3	10	1	2	-	-	1	MISSANELLO	049
35	17	25	30	17	14	10	5	5	MOLITERNO	050
26	6	17	27	6	10	16	2	2	MONTESILOVE	051
14	1	5	11	3	7	7	2	2	MONTESUONO	052
78	31	33	62	18	16	31	6	10	MURO LUCANO	053
7	11	12	1	3	2	-	1	2	NEBOLI	054
23	8	7	11	3	5	5	2	2	NOEPOLI	055
43	12	9	18	3	4	2	2	6	OPPIDO LUCANO	056
65	19	29	53	18	23	34	6	9	PALAZZO SAN GERVASIO	057
33	22	8	23	15	6	9	2	2	PESCOPIANO	058
42	25	11	28	10	3	30	12	5	PICERNO	059
52	27	19	35	9	11	9	6	8	PIETRAGALLA	060
24	3	7	21	1	2	9	-	1	PIETRAFERTOSA	061
30	16	8	33	7	8	27	4	4	PIGNOLA	062
101	194	515	72	83	286	60	69	147	POTENZA	063
31	7	10	11	1	11	5	-	3	RAPOLLA	064
29	10	5	13	1	2	5	1	1	RAPONE	065
69	62	72	47	30	37	30	11	17	RIGNERO IN VULTURE	066
33	7	6	23	2	9	18	1	3	RIEACANDIDA	067
30	32	12	11	6	8	7	1	7	RIVELLO	068
27	8	6	14	4	7	10	-	2	ROCCANOVA	069
34	16	15	30	8	6	6	3	5	ROTONDA	070
45	14	6	34	14	2	22	18	3	RUOTI	071
22	19	9	28	14	12	12	3	1	RUVO DEL MONTE	072
37	1	3	11	3	2	2	-	-	SAN CHIRICO NUOVO	073
26	14	3	10	3	3	2	1	4	SAN CHIRICO RAPANO	074
17	7	2	22	4	3	15	1	1	SAN COSTANTINO ALBANESE	075
51	33	13	51	11	13	33	4	9	SAN FELE	076
17	5	2	8	2	3	1	-	-	SAN MARTINO D'AGRI	077
12	7	2	5	-	2	1	-	1	SAN PAOLO ALBANESE	020
39	22	9	25	6	13	31	3	5	SAN SEVERINO LUCANO	078
19	7	3	13	1	-	9	-	3	SANT'ANGELO LE FRATTE	079
51	34	19	41	9	13	17	3	2	SANT'ARCANGELO	080

Segue TAV. 9 — Popolazione residente attiva in condizione professionale

B - M A S

Codice dei Comuni	C O M U N I	C L A S S I								
		14 — 20			21 — 29			30 — 54		
		Agricoltura, foreste, caccia e pesca	Industrie	Altre attività	Agricoltura, foreste, caccia e pesca	Industrie	Altre attività	Agricoltura, foreste, caccia e pesca	Industrie	Altre attività
081	SARCONI	3	10	1	6	41	3	76	83	29
082	SASSO DI CASTALDA	19	22	-	26	30	9	77	71	21
083	SATRIANO DI LUCANIA	5	36	7	7	54	13	112	143	65
084	SAVOIA DI LUCANIA	22	20	3	33	30	9	124	49	27
085	SENISE	32	142	11	62	197	62	442	263	202
086	SPINOSO	7	32	3	6	38	10	67	132	34
087	TEANA	9	21	4	8	34	6	49	62	18
088	TERRANOVA DI POLLINO	7	16	2	13	39	13	161	138	56
089	TITO	9	70	9	30	110	49	235	247	109
090	TOLVE	9	55	10	21	95	23	198	260	100
091	TRAHUTOLA	7	68	4	19	112	26	130	168	111
092	TRECCHINA	4	43	11	12	88	40	62	218	94
093	TRIVIGNO	2	10	3	4	23	16	69	77	32
094	VAGLIO BASILICATA	2	29	5	8	49	10	97	154	57
095	VENOSA	52	177	31	114	258	91	560	433	385
096	VIETRI DI POTENZA	18	63	10	25	131	20	135	252	62
097	VIGGIANELLO	40	93	3	88	182	13	345	285	64
098	VIGGIANO	12	39	8	17	71	32	189	139	97
	TOTALE PROVINCIA	1.560	5.759	955	2.657	10.811	4.046	17.649	22.823	15.153

per sesso, classe di età e settore di attività economica

S H I

D I E T À (anni)									C O M U N I	Codice del Comune
55 — 59			60 — 64			65 e più				
Agricoltura, foreste, caccia e pesca	Industrie	Altre attività	Agricoltura, foreste, caccia e pesca	Industrie	Altre attività	Agricoltura, foreste, caccia e pesca	Industrie	Altre attività		
17	9	5	7	2	2	1	-	-	SARCONI	081
14	2	2	7	5	2	2	1	1	SASSO DI CASTALDA	082
25	8	5	23	4	3	20	1	3	SATRIANO DI LUCANIA	083
19	2	3	12	2	1	-	1	2	SAVOIA DI LUCANIA	084
53	25	21	34	7	15	6	4	4	SENISE	085
20	8	2	12	8	3	6	1	5	SPINOSO	086
6	4	5	3	1	2	2	1	1	TEANA	087
18	10	5	6	2	4	-	1	2	TERRANOVA DI POLLINO	088
56	14	14	17	9	5	9	6	4	TITO	089
36	19	8	16	10	12	7	1	3	TOLVE	090
37	16	13	36	9	11	21	3	4	TRAHUTOLA	091
20	13	7	14	4	8	12	3	4	TRECCHINA	092
10	4	4	8	1	1	3	-	3	TRIVIGNO	093
19	6	10	6	3	3	-	-	4	VAGLIO BASILICATA	094
125	40	39	102	21	7	60	15	12	VENOSA	095
37	16	14	30	5	6	16	1	3	VIETRI DI POTENZA	096
87	24	7	48	10	8	42	5	3	VIGGIANELLO	097
23	9	9	24	6	5	3	1	2	VIGGIANO	098
3.386	1.780	1.723	2.327	773	1.078	1.327	416	581	TOTALE PROVINCIA	

Segue Tav. 9 — Popolazione residente attiva in condizione professional

C - F E 1

Codice dei Comuni	C O M U N I	C L A S S :								
		14 - 20			21 - 29			30 - 54		
		Agricoltura, foreste, caccia e pesca	Industrie	Altre attività	Agricoltura, foreste, caccia e pesca	Industrie	Altre attività	Agricoltura, foreste, caccia e pesca	Industrie	Altre attività
001	ABBICOLA	28	6	4	38	10	16	216	8	27
002	ACERENZA	22	7	5	72	7	23	325	8	57
003	ALBANO DI LUCANIA	9	1	1	22	3	3	137	4	29
004	ANZI	1	-	3	9	1	12	77	2	24
005	ARMENTO	3	-	3	16	4	6	138	6	16
006	ATELLA	18	28	12	29	31	11	163	33	34
007	AVIGLIANO	52	38	20	83	43	65	555	38	180
008	EALVANO	32	-	1	49	1	3	185	2	16
009	EAZI	13	1	3	69	4	10	202	6	22
010	BABAGIANO	3	3	2	14	4	11	139	10	30
011	BARILE	1	17	4	6	16	17	97	19	66
012	BELLA	23	36	7	53	36	22	293	55	51
013	BRIENZA	86	18	5	84	18	17	415	31	51
014	BRINDISI MONTAGNA	16	2	5	21	-	2	122	1	9
015	CALVELLO	5	8	8	13	15	16	206	23	42
016	CALVERA	-	-	5	-	5	3	44	2	6
017	CAMPOMAGGIORE	-	1	-	-	2	8	10	1	13
018	CANCELLARA	8	1	1	14	4	4	140	14	22
019	CARBONE	15	8	1	18	10	1	128	16	21
021	CASTELGRANDE	9	4	10	8	5	10	99	10	11
022	CASTELLUCCIO INFERIORE	2	1	5	23	1	21	180	17	44
023	CASTELLUCCIO SUPERIORE	2	18	7	7	10	10	86	7	28
024	CASTELNETZANO	5	-	2	7	3	3	74	3	6
025	CASTELSABACEO	7	5	3	15	9	5	87	4	19
026	CASTRONUOVO EI SANT'ANDREA	6	2	8	22	3	11	194	5	31
027	CERSOSIMO	1	-	1	1	3	3	42	1	11
028	CHIAROMONTE	21	3	5	31	1	23	224	10	37
029	COALITO FERTICARA	10	6	4	36	5	26	339	13	63
030	EPISCOPIA	6	-	1	11	4	8	98	3	26
031	FARDELLA	2	4	4	3	6	12	46	3	20
032	FILIANO	11	10	9	41	5	15	288	2	28
033	FORENZA	9	10	6	40	12	12	338	19	37
034	FRANCAVILLA IN SINNI	27	3	11	54	6	28	340	3	73
035	GALLICIANO	1	3	1	4	3	5	56	6	11
036	GENZANO DI LUCANIA	2	18	9	20	19	38	211	29	101
099	GINESTRA	1	8	-	15	2	7	111	1	14
037	GRONENNO NOVA	7	3	2	8	2	11	108	9	37
038	GUARDIA FERTICARA	-	3	3	3	4	5	66	9	12
039	LAGONEGGIO	8	26	15	13	17	73	76	49	268
040	LATRONICO	-	6	7	3	9	35	100	15	67
041	LAURENZANA	2	4	4	4	8	15	57	24	52
042	LAURIA	44	25	24	119	22	92	568	58	181
043	LAVELLO	20	17	19	61	16	72	643	31	179
044	MARATEA	-	54	19	6	92	70	86	53	127
045	MARSICO NUOVO	18	31	6	45	25	34	359	37	110
046	MARSICOVITERE	1	11	9	16	7	19	105	4	38
047	MASCITO	1	17	-	29	5	6	212	24	31
048	MELFI	15	26	27	49	31	103	514	49	305
049	MISSANELLO	-	4	7	3	2	7	75	2	15
050	MOLITERNO	4	22	10	14	21	33	82	60	121
051	MONTENILCONE	5	4	4	9	-	12	130	8	36
052	MONTENURCO	2	3	5	11	3	6	131	4	26
053	MURO LUCANO	51	13	20	42	7	38	293	23	94
054	NEHOLI	2	9	6	4	13	15	70	2	24
055	NOEPOLI	2	3	8	9	1	10	132	2	20
056	OPPIDO LUCANO	9	17	6	40	3	25	296	25	73
057	PALAZZO SAN GERVASIO	1	19	8	19	24	22	240	89	91
058	PESCAPAGANO	22	4	11	32	7	29	214	29	63
059	PICERNO	24	14	5	55	11	13	310	35	61
060	PIETRAGALLA	21	9	12	44	8	29	386	9	74
061	PIETRAPERTOSA	8	6	4	26	8	8	188	9	24
062	PIGNOLA	26	18	18	55	22	31	284	4	63
063	POTENZA	42	136	185	85	251	768	556	162	1.919
064	RAPOLLA	29	6	7	45	4	22	337	6	48
065	RAPONTE	3	4	-	20	3	9	118	8	14
066	RIONERO IN VULTURE	10	44	19	24	31	103	384	40	252
067	RIPACANDIDA	19	8	3	31	8	16	285	27	43
068	RIVELLO	4	20	6	12	22	19	155	21	62
069	ROCCANOVA	15	5	2	42	5	8	234	16	18
070	ROTONDA	8	1	12	6	6	20	42	19	51
071	RUOTI	77	16	14	61	10	352	49	26	34
072	RUVO DEL MONTE	6	12	4	5	8	13	138	20	34
073	SAN CHIRICO NUOVO	6	5	1	42	-	3	220	2	15
074	SAN CHIRICO SABAPO	1	9	11	8	6	39	101	22	40
075	SAN COSTANTINO ALEANESE	7	4	4	21	7	5	156	5	25
076	SAN FELE	64	37	11	70	63	54	451	83	61
077	SAN MARTINO F'AGRI	1	3	3	9	4	8	126	11	15
020	SAN PASCIO ALEANESE	-	1	5	4	1	7	58	4	9
078	SAN SEVERINO LUCANO	2	2	4	4	2	12	26	5	32
079	SANT'ANGELO LE FRATTE	13	-	3	25	2	8	183	9	17
080	SANT'ARCANGELICO	11	46	12	28	17	29	405	37	64

per sesso, classe di età e settore di attività economica

M I N E

D I E T À (anni)									C O M U N I	Codice del Comune
55 - 59			60 - 64			65 e più				
Agricoltura, foreste, caccia e pesca	Industrie	Altre attività	Agricoltura, foreste, caccia e pesca	Industrie	Altre attività	Agricoltura, foreste, caccia e pesca	Industrie	Altre attività		
17	-	1	6	-	-	4	-	-	ABBIOLA	001
25	3	5	18	3	3	5	-	1	ACERENZA	002
21	1	2	2	-	1	1	-	2	ALBANO DI LUCANIA	003
9	-	-	1	-	1	2	-	-	ANZI	004
9	1	2	2	-	-	1	-	1	ARBENGO	005
26	-	1	7	-	2	8	-	2	ATELLA	006
61	6	10	25	5	28	12	13	22	AVIGLIANO	007
20	2	3	9	-	1	4	-	-	BALVANO	008
14	1	2	2	-	1	4	-	2	BANZI	009
15	2	8	18	-	3	1	-	-	BARAGIANO	010
12	4	4	7	-	2	3	2	-	BARILE	011
37	3	7	13	2	4	6	4	5	BELLA	012
73	8	2	22	2	7	12	-	4	BIRINZA	013
9	-	1	6	-	-	2	-	-	BRINDISI MONTAGNA	014
17	2	5	5	2	1	6	3	1	CALVELLO	015
5	1	-	-	1	1	1	-	-	CALVERA	016
-	1	-	-	-	1	-	-	1	CAMPONAGGIORE	017
25	2	2	11	3	4	4	-	1	CANCELLARA	018
23	2	1	10	1	1	6	-	-	CARBONE	019
17	2	3	12	1	-	5	-	2	CASTELGRANDE	021
21	8	3	4	5	5	1	-	1	CASTELLUCCIO INFERIORE	022
16	1	3	6	-	1	3	-	4	CASTELLUCCIO SUPERIORE	023
9	-	2	1	-	1	-	-	2	CASTELHEZZANO	024
12	-	3	6	-	-	-	-	1	CASTELMARANO	025
26	-	2	8	1	1	13	-	-	CASTRONOVO DI SANT'ANDREA	026
4	-	-	1	-	-	-	-	-	CEBSOSINO	027
24	3	2	12	-	-	5	-	-	CHIAROMONTE	028
33	1	10	9	-	5	3	-	1	CORBETO PERTICARA	029
19	2	1	10	-	4	11	1	1	EPISCOPIA	030
5	-	3	2	-	2	1	-	1	FARDELLA	031
37	1	1	9	-	-	1	-	1	FILIANO	032
20	2	7	9	-	5	2	-	1	FORENZA	033
47	2	9	17	-	4	12	-	3	FRANCAVILLA IN SINNI	034
7	-	1	5	-	1	3	-	2	GALLICCHIO	035
47	2	12	35	2	13	18	4	6	GENZANO DI LUCANIA	036
18	-	1	4	-	1	-	-	1	GINESTRA	039
22	-	7	5	2	1	1	-	1	GRUENGO NOVA	037
4	1	-	3	2	-	1	-	-	GUARDIA PERTICARA	038
12	10	20	7	4	14	1	1	3	LAGONEGRO	039
9	1	4	5	1	3	1	-	2	LATHONICO	040
9	1	4	4	1	6	3	5	5	LAURENZANA	041
61	19	16	15	8	6	5	-	11	LAURIA	042
56	5	18	39	5	6	10	4	4	LAVELLO	043
14	8	23	11	5	10	-	3	6	MABATEA	044
56	6	4	29	4	5	12	1	4	MARSICO NUOVO	045
11	-	7	4	-	-	3	-	1	MARSICOVETERE	046
25	3	1	6	2	2	3	-	3	MASCHITO	047
54	5	22	17	7	14	6	3	13	MELFI	048
13	-	2	1	-	-	-	-	-	MISSANELLO	049
16	19	12	7	7	11	-	-	4	MOLITERNO	050
23	1	3	15	-	2	2	-	4	MONTESILONE	051
15	3	1	5	-	1	6	-	3	MONTENURRO	052
44	8	15	30	2	11	12	2	7	MURO LUCANO	053
10	2	3	2	-	2	1	-	1	NEROLI	054
18	1	-	2	1	2	1	-	1	NOBOLI	055
28	8	3	12	2	3	1	-	1	OPPIDO LUCANO	056
43	6	11	18	7	3	13	2	4	PALAZZO SAN GERVASIO	057
17	4	9	11	3	1	1	-	2	PESCOPAGANO	058
37	2	3	21	1	3	19	-	3	PICERNO	059
64	1	5	21	2	4	10	1	8	PIETRAGALLA	060
19	2	1	6	1	-	3	1	-	PIETRAPERIOSA	061
30	1	15	24	1	2	24	-	4	PIGNOLA	062
80	13	111	37	8	80	12	4	62	FORENZA	063
24	-	4	5	-	4	3	-	2	RAPOLLA	064
9	3	2	6	2	-	2	-	-	RAPONE	065
30	2	24	21	-	16	11	2	11	RICHIERO IN VULTURE	066
24	3	4	21	1	4	10	-	1	RIPACANDIDA	067
21	11	6	9	3	8	1	2	5	RIVELLO	068
30	1	1	8	2	1	5	-	2	ROCCANOVA	069
11	7	1	9	-	4	1	2	2	ROTONDA	070
51	5	1	22	8	1	19	6	1	RUOTI	071
19	5	5	17	2	2	3	-	-	NUVO DEL MONTE	072
21	-	1	3	-	-	-	-	-	SAN CHIRICO NUOVO	073
19	4	3	6	-	1	-	1	-	SAN CHIRICO RAPARO	074
17	-	2	9	-	2	10	-	1	SAN COSTANTINO ALBANESE	075
44	4	4	29	2	4	9	-	3	SAN FELE	076
13	1	-	3	-	-	-	-	-	SAN MARTINO D'ACRI	077
14	-	3	3	-	-	-	-	1	SAN PAOLO ALBANESE	020
8	-	1	6	-	-	4	-	3	SAN SEVERINO LUCANO	078
26	1	4	7	-	-	5	-	1	SANT'ANGELO LE FRATTE	079
52	6	6	23	-	8	13	-	-	SANT'ARCANGELO	080

Segue TAV. 9 — Popolazione residente attiva in condizione professionale

C - F E M

Codice dei Comuni	C O M U N I	C L A S S I								
		14 — 20			21 — 29			30 — 54		
		Agricoltura, foreste, caccia e pesca	Industrie	Altre attività	Agricoltura, foreste, caccia e pesca	Industrie	Altre attività	Agricoltura, foreste, caccia e pesca	Industrie	Altre attività
081	SARCONI	1	3	5	7	3	4	65	10	20
082	SASSO DI CASTALDA	13	-	1	9	1	3	93	2	9
083	SATRIANO DI LUCANIA	-	4	2	20	4	6	169	9	32
084	SAVOIA DI LUCANIA	20	1	3	19	4	9	159	5	9
085	SENISE	17	6	4	97	4	41	534	13	84
086	SPINOSO	5	10	5	19	2	9	171	13	18
087	TEANA	-	6	1	-	5	3	16	2	8
088	TERRANOVA DI POLLICINO	-	2	2	2	-	11	42	8	16
089	TITO	10	3	8	27	8	34	218	23	57
090	TOLVE	9	12	2	17	20	14	227	15	46
091	TRAMUTOLA	4	21	11	13	6	10	97	23	32
092	TRECCHINA	2	27	5	13	30	20	107	18	40
093	TRIVIGNO	2	-	4	5	1	7	77	8	24
094	VAGLIO BASILICATA	1	5	3	10	12	7	174	10	30
095	VENOSA	90	9	15	173	19	73	643	50	202
096	VITRI DI POTENZA	24	2	7	26	4	15	182	8	37
097	VIGGIANELLO	96	9	3	94	3	7	361	3	36
098	VIGGIANO	4	7	5	11	8	14	140	14	68
	TOTALE PROVINCIA	1.363	1.124	827	2.771	1.280	2.740	19.932	1.858	6.981

per sesso, classe di età e settore di attività economica

I N E

E T À (anni)									C O M U N I	Codice del Comune
55 — 59			60 — 64			65 e più				
Agricoltura, foreste, caccia e pesca	Industrie	Altre attività	Agricoltura, foreste, caccia e pesca	Industrie	Altre attività	Agricoltura, foreste, caccia e pesca	Industrie	Altre attività		
16	1	-	4	-	1	2	-	1	SARCONI	081
8	5	2	4	-	1	-	-	-	SASSO DI CASTALEA	082
14	-	2	9	2	2	6	-	1	SATRIANO DI LUCANIA	083
18	-	-	8	-	-	-	-	-	SAVOIA DI LUCANIA	084
38	1	6	15	-	4	7	-	2	SENISE	085
14	2	-	11	-	1	6	1	3	SPINOSO	086
-	-	-	1	-	-	-	-	1	TEANA	087
3	1	3	-	-	-	1	-	1	TERRANOVA DI POLLIC	088
28	3	3	11	1	2	7	-	1	TITO	089
16	-	4	7	-	7	1	-	2	TOLVE	090
26	4	5	16	1	4	11	-	-	TRANUTOLA	091
14	2	3	11	4	1	9	1	3	TRECCINA	092
12	-	3	3	2	2	-	-	1	TREVIGNO	093
13	2	3	5	-	1	1	-	2	VAGLIO BASILICATA	094
93	11	19	56	3	5	16	2	7	VENOSA	095
25	-	8	11	2	3	3	-	1	VIETRI DI POTENZA	096
59	-	6	23	-	3	21	-	1	VIGGIANELLO	097
17	2	5	4	1	1	1	-	1	VIGGIANO	098
2.417	280	583	1.077	140	389	499	71	288	TOTALE PROVINCIA	

Segue TAV. 10 — Popolazione residente in età da 14 anni in poi non attiva, per sesso e condizione non professionale

Codice dei Comuni	C O M U N I	STUDENTI		CASALINGHE	PERSONE RITIRATE DAL LAVORO		ALTRA CONDIZIONE		T O T A L E	
		MF	M	F	MF	M	MF	M	MF	M
		081	SARCONI	66	36	173	198	95	25	12
082	SASSO DI CASTALDA	36	19	151	201	84	9	3	397	106
083	SATRIANO DI LUCANIA	109	63	299	324	136	20	13	752	212
084	SAVOIA DI LUCANIA	70	40	105	259	123	12	6	446	169
085	SENISE	453	260	712	985	409	176	120	2.326	789
086	SPINOSO	99	58	134	342	147	18	7	593	212
087	TEANA	67	36	255	85	65	15	7	422	108
088	TERRANOVA DI POLLINO	183	114	402	432	192	51	21	1.068	327
089	TITO	142	87	703	568	315	121	68	1.534	470
090	TOLVE	278	147	531	937	398	47	25	1.793	570
091	TRAMUTOLA	182	97	635	289	169	41	27	1.147	293
092	TRECCHINA	142	80	455	449	200	52	34	1.098	314
093	TRIVIGNO	62	37	132	218	95	9	4	421	136
094	VAGLIO BASILICATA	130	66	241	409	197	64	33	844	296
095	VENOSA	569	305	1.367	1.457	765	266	131	3.659	1.201
096	VIETRI DI POTENZA	151	110	571	404	198	115	44	1.241	352
097	VIGGIANELLO	175	105	651	513	213	140	85	1.479	403
098	VIGGIANO	194	105	439	617	283	51	30	1.301	418
	TOTALE PROVINCIA	24.204	14.139	62.353	56.987	27.852	9.136	5.030	152.680	47.021



Segue TAV. 11 — Famiglie residenti per condizione del capo famiglia

Codice del Comune	C O M U N I	FAMIGLIE CON CAPO FAMIGLIA IN CONDIZIONE PROFESSIONALE			FAMIGLIE CON CAPO FAMIGLIA IN CONDIZIONE NON PROFESSIONALE			T O T A L E		
		Famiglie	Componenti		Famiglie	Componenti		Famiglie	Componenti	
			MF	M		MF	M		MF	M
081	SARCONI	244	930	464	131	310	145	375	1.240	609
082	SASSO DI CASTALDA	238	907	464	123	261	112	361	1.168	576
083	SATRIANO DI LUCANIA	453	1.707	853	217	452	183	670	2.159	1.036
084	SAVOIA DI LUCANIA	251	1.066	558	149	384	177	400	1.450	735
085	SENISE	1.238	5.749	2.902	527	1.404	680	1.765	7.153	3.582
086	SPINOSO	311	1.296	629	201	527	239	512	1.823	868
087	TEANA	162	776	379	75	210	100	237	986	479
088	TERRANOVA DI POLLINO	422	1.811	921	250	557	257	672	2.368	1.178
089	TITO	793	3.060	1.580	386	935	455	1.179	3.995	2.035
090	TOLVE	708	3.123	1.527	519	1.198	561	1.227	4.321	2.088
091	TRANUTOLA	581	2.421	1.219	265	663	305	846	3.084	1.524
092	TRECCHINA	478	1.962	1.016	340	849	381	818	2.811	1.397
093	TRIVIGNO	221	899	453	135	266	119	356	1.165	572
094	VAGLIO BASILICATA	377	1.488	750	265	594	282	642	2.082	1.032
095	VENOSA	1.956	8.570	4.364	1.077	2.559	1.180	3.033	11.129	5.544
096	VIERI DI POTENZA	612	2.695	1.373	279	741	342	891	3.436	1.715
097	VIGGIANELLO	1.009	4.073	2.043	286	690	326	1.295	4.763	2.369
098	VIGGIANO	549	2.322	1.193	342	813	379	891	3.135	1.572
	TOTALE PROVINCIA	74.261	310.028	157.434	38.095	94.611	43.439	112.356	404.639	200.873

condizione professionale, per ramo di attività economica del capo famiglia

TRASPORTI E COMUNICAZIONI		CREDITO E ASSICURAZIONE		SERVIZI		PUBBLICA AMMINISTRAZIONE		C O M U N I	Codice del Comune
Famiglie	Componenti	Famiglie	Componenti	Famiglie	Componenti	Famiglie	Componenti		
10	44	1	4	9	39	21	77	ABBIOLA	001
24	99	3	11	45	152	33	146	ACERENZA	002
7	44	-	-	5	22	43	162	ALEANO DI LUCANIA	003
11	42	1	4	1	6	26	99	ANZI	004
6	23	-	-	14	56	8	35	ARHENTO	005
15	62	1	2	17	52	46	186	ATELLA	006
79	356	12	55	180	795	144	673	AVIGLIANO	007
6	25	1	6	5	15	24	107	BALVANO	008
12	60	2	8	14	55	17	73	BANZI	009
58	248	1	2	27	128	24	112	BARAGIANO	010
36	147	4	14	40	158	25	116	BARILE	011
29	114	3	9	35	115	48	192	BELLA	012
21	76	2	7	27	120	28	138	BRIENZA	013
15	62	-	-	6	20	11	58	BRINDISI MONTAGNA	014
12	53	3	11	21	84	16	67	CALVELLO	015
4	17	-	-	4	15	8	41	CALVERA	016
10	43	-	-	5	16	12	43	CANFORAGGIORE	017
5	15	1	3	24	107	11	49	CANCELLEBA	018
-	-	-	-	3	12	18	81	CARBONE	019
4	25	4	13	17	75	6	25	CASTELGRANDE	021
14	63	3	8	44	166	11	46	CASTELLUCCIO INFERIORE	022
10	48	-	-	4	12	24	107	CASTELLUCCIO SUPERIORE	023
3	14	-	-	-	-	12	48	CASTELHEZZANO	024
8	36	-	-	7	24	27	134	CASTELSARACENO	025
12	30	2	8	14	58	17	74	CASTRONUOVO DI SANT'ANDREA	026
11	49	-	-	5	22	7	29	CERSOSIMO	027
18	76	3	8	32	113	35	122	CHIAROMONTE	028
28	123	4	14	43	140	40	164	COBLETO PEETICABA	029
10	42	-	-	14	47	11	47	EPISCOPIA	030
9	44	-	-	18	56	10	33	FARDELLA	031
21	80	-	-	18	70	51	241	FILIANO	032
18	74	1	5	23	71	32	142	FOENZA	033
32	148	3	14	47	210	27	106	FRANCAVILLA IN SINNI	034
5	31	-	-	2	8	23	79	GALLICCHIO	035
52	229	6	24	107	395	56	221	GENZANO DI LUCANIA	036
1	2	-	-	6	28	5	26	GINESTRA	039
11	40	-	-	41	149	20	69	GRUMENTO NOVA	037
3	11	-	-	9	36	7	40	GUARDIA PEETICABA	038
117	525	20	62	201	726	168	671	LAGONEGRO	039
20	83	2	9	9	35	87	341	LATRONICO	040
23	108	4	18	33	118	35	153	LAURENZANA	041
63	267	9	37	131	478	103	419	LAURIA	042
69	342	9	39	120	506	160	726	LAVELLO	043
51	250	3	8	115	409	37	142	MARATEA	044
46	182	8	32	78	289	36	149	MARSICO NUOVO	045
13	50	1	3	44	163	29	102	MARSICOVETERE	046
13	60	1	2	23	82	14	55	MASCHITO	047
107	543	28	129	328	1.373	261	1.173	MELFI	048
6	23	-	-	9	25	6	25	MISSANELLO	049
61	258	6	21	80	287	25	92	MOLITERNO	050
14	68	2	8	29	115	36	166	MONTESILONE	051
12	48	1	2	14	52	21	95	MONTESURRO	052
30	136	4	21	62	211	79	324	MURO LUCANO	053
12	43	-	-	14	44	24	100	NENOLI	054
12	45	1	4	30	106	20	85	NOEPOLI	055
36	155	4	17	48	162	10	48	OPRIDO LUCANO	056
49	243	12	40	88	396	90	381	PALAZZO SAN GERVASIO	057
17	70	20	86	49	172	21	85	PESCOPAGANCO	058
66	262	2	7	41	161	19	87	PICEANO	059
48	182	1	4	72	249	39	145	PIETRAGALLA	060
7	33	-	-	14	45	34	147	PIETRAPERUSA	061
40	193	-	-	29	142	36	175	PIGNOLA	062
1.056	4.543	232	906	1.738	6.765	2.430	9.847	POTENZA	063
20	98	3	11	37	154	40	158	RAPOLLA	064
3	17	-	-	6	17	14	58	RAFONE	065
102	493	19	81	245	976	162	709	RICHERO IN VULTURE	066
16	87	-	-	45	153	18	82	RIPACANDIDA	067
11	39	3	12	35	122	26	109	RIVELLO	068
14	47	-	-	14	61	11	49	ROCCANOVA	069
8	35	2	9	12	48	43	162	ROTONDA	070
7	41	1	6	17	72	15	65	RUOTI	071
13	57	1	2	21	76	19	71	RUVO DEL MONTE	072
6	31	-	-	2	10	20	88	SAN CHIRICO NUOVO	073
16	83	1	5	17	50	12	56	SAN CHIRICO RAPARO	074
8	28	-	-	9	27	15	54	SAN COSTANTINO ALBANESE	075
15	67	4	14	48	207	15	74	SAN FELE	076
5	23	1	2	6	23	11	34	SAN MARTINO D'AGRI	077
6	24	-	-	4	10	11	42	SAN PAOLO ALBANESE	020
31	136	2	14	30	108	17	85	SAN SEVERINO LUCANO	078
4	14	2	4	10	33	6	26	SANT'ANGELO LE FRATTE	079
46	205	8	36	77	306	48	238	SANT'ARCANGELO	080

Segue TAV. 12 — Famiglie residenti con il capo famiglia in condizio

Codice del Comune	C O M U N I	AGRICOLTURA, FORESTE, CACCIA E PESCA		INDUSTRIE ESTRATTIVE E MANIFATTURIERE		INDUSTRIE DELLE COSTRUZIONI E DELL'INSTALLAZIONE DI IMPIANTI		ENERGIA ELETTRICA, GAS E ACQUA		COMMERCIO	
		Famiglie	Componenti	Famiglie	Componenti	Famiglie	Componenti	Famiglie	Componenti	Famiglie	Componenti
081	SARCCMI	106	408	29	110	70	277	1	6	14	48
082	SASSO DI CASTALDA	106	408	10	44	89	335	1	4	9	25
083	SATRANO DI LUCANIA	202	706	45	175	121	499	1	5	33	128
084	SAVOIA DI LUCANIA	160	766	12	55	44	180	2	7	16	61
085	SENISE	608	2.964	101	412	248	1.156	16	64	99	450
086	SPINGSC	114	433	41	165	98	452	11	48	13	47
087	TEANA	61	292	28	134	45	218	1	6	14	66
088	TERRANOVA DI POLLINO	190	846	66	275	95	407	2	6	22	85
089	TITO	328	1.294	85	326	235	897	2	6	44	159
090	TOLVE	275	1.224	88	347	209	1.030	6	25	28	114
091	TRAMUTOLA	230	943	65	273	140	585	16	86	40	167
092	TRECCHINA	120	459	44	177	190	829	8	32	40	160
093	TRIVIGNO	91	379	11	51	69	285	6	25	15	53
094	VAGLIO BASILICATA	131	516	72	278	97	401	4	17	16	51
095	VENOSA	895	3.807	229	1.015	303	1.382	43	185	129	585
096	VIEHI DI POTENZA	213	932	40	148	268	1.264	3	12	33	132
097	VIGGIANELLO	550	2.125	44	199	320	1.355	7	36	32	123
098	VIGGIANO	245	1.078	51	202	119	545	13	57	29	105
	TOTALE PROVINCIA	25.899	107.844	7.741	31.391	19.354	84.271	1.027	4.255	5.151	20.474

professionale, per ramo di attività economica del capo famiglia

TRASPORTI E COMUNICAZIONI		CREDITO E ASSICURAZIONE		SERVIZI		PUBBLICA AMMINISTRAZIONE		C O M U N I	Codice dei Comuni
Famiglie	Componenti	Famiglie	Componenti	Famiglie	Componenti	Famiglie	Componenti		
5	13	2	8	10	31	7	29	SARCONI	081
8	39	-	-	3	9	12	43	SASSO DI CASTALDA	082
17	73	1	5	16	56	17	60	SATRIANO DI LUCANIA	083
1	4	-	-	1	5	15	48	SAVOIA DI LUCANIA	084
44	213	10	27	77	316	35	147	SENISE	085
11	60	2	10	13	44	8	37	SPINOSCO	086
5	27	-	-	1	4	7	29	TEANA	087
10	51	1	3	15	51	21	87	TEBRANOVA DI POLLINO	088
43	161	1	4	25	91	30	122	TITO	089
21	81	4	9	38	143	39	150	TOLVE	090
33	145	1	3	29	106	27	113	TRAMUTOLA	091
22	90	-	-	16	65	38	150	TRECCHINA	092
12	43	-	-	13	52	4	11	TRIVIGNO	093
24	96	1	7	19	72	13	50	VAGLIO BASILICATA	094
76	381	11	42	173	709	97	464	VENOSA	095
9	36	1	1	24	86	21	84	VIETRI DI POTENZA	096
8	39	2	10	5	22	41	164	VIGGIANELLO	097
10	33	3	8	41	162	38	132	VIGGIANO	098
3.308	14.519	518	2.018	5.486	21.235	5.777	24.021	TOTALE PROVINCIA	

Tav. 13 — Famiglie residenti con il capo famiglia in condizione professionale, per settore di attività economica e posizione nella professione del capo famiglia

A — TOTALE

Codice dei Comuni	C O M U N I	P O S I Z I O N E N E L L A P R O F E S S I O N E D E L C A P O F A M I G L I A									
		Imprenditori e liberi professionisti		Lavoratori in proprio		Dirigenti e impiegati		Lavoratori dipendenti		Coadiuvanti	
		Famiglie	Componenti	Famiglie	Componenti	Famiglie	Componenti	Famiglie	Componenti	Famiglie	Componenti
001	ABRICLA	3	9	124	482	23	84	324	1.488	-	-
002	ACERENZA	8	34	175	627	65	218	490	1.909	-	-
003	ALBANO DI LUCANIA	1	7	124	525	32	109	197	917	-	-
004	ANZI	1	5	146	583	18	53	295	1.271	3	13
005	ARMENTO	4	19	92	352	22	82	135	631	-	-
006	ATELLA	12	54	260	1.058	53	189	375	1.505	2	4
007	AVIGLIANO	41	163	405	1.704	230	987	986	4.680	4	17
008	BALVANO	4	18	274	1.123	34	135	121	552	-	-
009	BANZI	7	28	67	266	34	126	304	1.262	1	4
010	BARAGIANO	4	18	186	734	38	166	210	966	-	-
011	BARILE	20	80	212	919	92	390	206	931	13	58
012	BELLA	24	97	455	1.841	67	233	719	2.983	1	3
013	BRIENZA	3	12	566	2.138	38	164	274	1.154	1	2
014	BRINDISI MONTAGNA	2	13	87	380	12	50	121	558	-	-
015	CALVELLO	5	12	153	687	33	126	373	1.635	1	4
016	CALVERA	-	-	25	120	9	38	96	492	-	-
017	CAMPOMAGGIORE	1	3	31	150	17	58	129	609	-	-
018	CANCELLARA	5	21	202	835	18	73	143	602	2	10
019	CARBONE	2	7	162	662	22	99	137	633	-	-
021	CASTELGRANDE	2	7	220	868	15	58	64	302	-	-
022	CASTELLUCCIO INFERIORE	6	21	95	407	82	291	351	1.551	-	-
023	CASTELLUCCIO SUPERIORE	3	13	41	162	23	105	184	799	-	-
024	CASTELMEZZANO	-	-	76	293	8	24	137	558	-	-
025	CASTELSARACENE	-	-	246	1.094	25	108	165	707	-	-
026	CASTRONUOVO DI SANT'ANDREA	2	10	196	712	24	92	199	789	-	-
027	CERSOSIMO	2	12	43	166	10	38	121	524	-	-
028	CHIAROMONTE	2	9	156	650	66	230	289	1.241	-	-
029	COMLETO PESTICARA	15	49	311	1.153	46	156	361	1.512	1	1
030	EPISCOPIA	12	50	107	508	18	66	216	910	6	27
031	FARDELLA	7	30	47	207	21	66	115	493	-	-
032	FILIANO	4	20	231	1.031	38	162	294	1.297	1	5
033	FORENZA	8	24	112	429	37	133	445	1.955	1	2
034	FRANCAVILLA IN SINNI	9	46	326	1.293	50	218	424	1.807	-	-
035	GALLICCHIO	11	50	51	194	27	91	160	644	-	-
036	GENZANO DI LUCANIA	19	72	676	2.584	111	409	450	1.919	11	37
039	GINESTRA	-	-	50	198	6	27	112	479	-	-
037	GRUMENTO NOVA	4	14	207	770	50	176	149	605	-	-
038	GUARDIA PESTICARA	3	13	46	172	11	43	113	528	-	-
039	LAGONEGRÒ	35	134	262	1.054	256	924	530	2.324	2	7
040	LATRONICO	9	31	195	756	96	376	750	3.162	-	-
041	LAURENZANA	24	100	178	715	42	162	343	1.436	4	13
042	LAURIA	48	182	442	1.678	216	823	1.748	7.577	7	25
043	LAVELLO	50	206	862	3.643	195	805	1.034	4.644	8	34
044	MARATEA	24	92	163	616	146	571	426	1.937	2	4
045	MARSICO NUOVO	16	66	984	3.777	115	441	925	3.644	3	13
046	MARSICOVETERE	9	31	231	872	60	228	286	1.144	-	-
047	MASCHITO	7	21	192	756	26	96	212	951	1	4
048	MELFI	71	293	568	2.551	474	1.966	1.396	6.786	6	28
049	MISSANELLO	2	8	44	162	16	61	112	505	2	7
050	MOLITERNO	15	58	452	1.731	76	271	330	1.339	5	13
051	MONTEMILCONE	6	17	144	548	38	150	310	1.364	3	10
052	MONTENAPOLI	22	91	108	437	24	89	166	761	1	2
053	MURO LUCANO	44	195	662	2.617	83	294	613	2.756	3	8
054	MENOLI	4	13	32	102	19	67	211	903	1	3
055	MOEPOLI	2	10	116	508	64	241	139	630	-	-
056	OPPILO LUCANO	21	96	240	1.077	50	184	382	1.774	2	5
057	PALAZZO SAN GERVASIO	17	60	405	1.667	116	467	565	2.615	-	-
058	PESCOPAGANO	21	71	262	1.067	65	259	269	1.080	2	5
059	PICERNO	24	108	365	1.405	52	208	469	1.972	10	33
060	PITRAGALLA	23	89	327	1.077	72	253	437	1.718	1	1
061	PITRAGALLA	3	15	132	500	15	51	239	1.040	2	7
062	PIGNOLA	4	21	206	827	42	194	456	2.186	2	10
063	POTENZA	333	1.356	1.690	6.601	3.614	13.944	5.391	22.833	62	226
064	RAPOLLA	16	70	131	499	54	195	478	2.139	2	9
065	RAPONE	-	-	212	866	14	42	79	354	-	-
066	RIONERO IN VULTURE	62	255	597	2.593	316	1.263	1.060	4.900	2	11
067	RIPACANDIA	5	29	112	415	39	146	327	1.355	1	2
068	RIVELLO	3	13	151	529	55	206	358	1.505	2	4
069	ROCCANOVA	1	6	164	594	24	83	230	970	1	5
070	ROTONDA	10	44	300	1.207	33	117	383	1.627	1	3
071	RUOTI	15	71	373	1.657	15	61	271	1.234	1	2
072	RUVO DEL MONTE	1	5	179	626	29	94	162	662	2	5
073	SAN CHIRICO NUOVO	2	13	139	596	12	41	212	914	-	-
074	SAN CHIRICO BAFABE	8	38	103	397	20	76	277	1.148	-	-
075	SAN COSTANTINO ALBANESE	4	17	155	532	15	60	171	646	-	-
076	SAN FELE	14	56	602	2.656	45	201	374	1.712	1	2
077	SAN MARTINO D'AGBI	2	10	66	283	13	44	181	764	1	4
078	SAN PAOLO ALBANESE	1	3	33	124	9	27	90	332	-	-
079	SAN SEVERINO LUCANO	3	14	246	991	29	118	247	1.041	1	2
079	SANT'ANGELO LE FRATTE	1	3	277	1.006	14	46	65	273	-	-
080	SANT'ARCANGELO	33	125	419	1.641	92	375	675	3.016	3	6

Segue Tav. 13 — Famiglie residenti con il capo famiglia in condizione professionale, per settore di attività economica e posizione nella professione del capo famiglia

A - TOTALE

Codice dei Comuni	C O M U N I	P O S I Z I O N E N E L L A P R O F E S S I O N E D E L C A P O F A M I G L I A									
		Imprenditori e liberi professionisti		Lavoratori in proprio		Dirigenti e impiegati		Lavoratori dipendenti		Coadiuvanti	
		Famiglie	Componenti	Famiglie	Componenti	Famiglie	Componenti	Famiglie	Componenti	Famiglie	Componenti
081	SARCONI	9	34	100	365	17	59	117	468	1	4
082	SASSO DI CASTALDA	5	18	83	309	13	49	137	531	-	-
083	SATRIANO DI LUCANIA	4	17	253	925	17	62	178	700	1	3
084	SAVOIA DI LUCANIA	4	20	191	835	15	48	41	163	-	-
085	SENISE	22	111	276	1.202	108	406	828	4.020	4	10
086	SPINGO	5	20	109	408	25	97	169	760	3	11
087	TEANA	1	11	76	366	8	36	77	363	-	-
088	TERRANOVA DI POLLINO	11	51	108	442	39	158	264	1.160	-	-
089	TITO	14	54	265	994	36	128	478	1.884	-	-
090	TOLVE	10	39	202	844	52	185	442	2.051	2	4
091	TRAMUTOLA	24	100	262	1.061	43	175	251	1.081	1	4
092	TRECCHINA	4	15	65	242	56	227	353	1.478	-	-
093	TRIVIGNO	-	-	80	312	22	69	119	518	-	-
094	VAGLIO BASILICATA	2	9	112	440	24	86	238	950	1	3
095	VENOSA	37	166	496	2.018	169	654	1.246	5.666	8	26
096	VIETRI DI POTENZA	10	53	254	1.070	37	132	308	1.431	3	9
097	VIGGIANELLO	-	-	261	1.021	26	97	718	2.939	4	16
098	VIGGIANO	5	20	163	660	58	207	323	1.435	-	-
	TOTALE PROVINCIA	1.438	5.914	23.860	95.547	9.090	35.108	39.650	172.669	223	790

Segue Tav. 13 — Famiglie residenti con il capo famiglia in condizione professionale, per settore di attività economica e posizione nella professione del capo famiglia

B - AGRICOLTURA, FORESTE, CACCIA E PESCA

Codice dei Comuni	C O M U N I	P O S I Z I O N E N E L L A P R O F E S S I O N E D E L C A P O F A M I G L I A											
		Imprenditori e liberi professionisti		Lavoratori in proprio		Dirigenti e impiegati		Lavoratori dipendenti		Coadiuvanti			
		Famiglie	Componenti	Famiglie	Componenti	Famiglie	Componenti	Famiglie	Componenti	Famiglie	Componenti		
001	ABRIOLA	-	-	71	275	-	-	-	-	-	-	-	-
002	ACERENZA	-	-	89	314	-	-	138	626	-	-	-	-
003	ALBANO DI LUCANIA	-	-	90	386	2	6	214	796	-	-	-	-
004	ANZI	-	-	80	339	-	-	43	201	-	-	-	-
005	ARMENTO	-	-	60	237	-	-	100	445	1	4	-	-
006	ATELLA	-	-	220	896	-	-	80	361	-	-	-	-
007	AVIGLIANO	1	4	230	1.029	2	7	23	81	2	4	-	-
008	BALVANO	-	-	241	984	1	1	70	342	-	-	-	-
009	BANZI	1	6	35	132	1	5	16	64	-	-	-	-
								192	813	1	4	-	-
010	BARAGLIANO	-	-	139	558	1	6	-	-	-	-	-	-
011	BARILE	4	16	148	648	-	-	24	100	-	-	-	-
012	ELLA	1	6	323	1.355	-	-	11	46	13	58	-	-
013	BRIENZA	-	-	450	1.696	1	3	49	248	-	-	-	-
014	ERINEISI MONTAGNA	-	-	79	349	-	-	32	126	1	2	-	-
015	CALVELLO	3	10	82	361	-	-	60	295	-	-	-	-
016	CALVERA	-	-	11	61	1	6	126	585	-	-	-	-
017	CAMPOMAGGIORE	-	-	19	96	-	-	56	305	-	-	-	-
018	CANCELLARA	-	-	152	643	-	-	12	58	-	-	-	-
								74	298	2	10	-	-
019	CARBONE	2	7	109	449	2	13	58	271	-	-	-	-
021	CASTELGRANDE	-	-	178	676	-	-	6	27	-	-	-	-
022	CASTELLUCCIO INFERIORE	-	-	15	77	-	-	70	296	-	-	-	-
023	CASTELLUCCIO SUPERIORE	-	-	22	83	-	-	36	150	-	-	-	-
024	CASTELMEZZANO	-	-	55	209	-	-	26	105	-	-	-	-
025	CASTELMARECANTO	-	-	185	828	1	4	86	361	-	-	-	-
026	CASTRONUOVO DI SANT'ANDREA	-	-	138	512	1	2	113	434	-	-	-	-
027	CERSOSIMO	-	-	17	60	3	11	70	285	-	-	-	-
028	CHIAROMONTE	-	-	101	422	-	-	218	909	-	-	-	-
029	CORLETO PERTICABA	1	3	166	607	-	-	167	686	-	-	-	-
030	EPISCOPIA	-	-	77	391	-	-	38	160	-	-	-	-
031	FARDELLA	-	-	15	72	-	-	45	205	-	-	-	-
032	FILIANO	-	-	202	911	1	5	29	119	-	-	-	-
033	FORENZA	3	8	56	217	-	-	308	1.355	-	-	-	-
034	FRANCAVILLA IN SINNI	-	-	185	704	1	8	194	837	-	-	-	-
035	GALLICCHIO	-	-	32	111	-	-	43	144	-	-	-	-
036	GENZANO DI LUCANIA	2	8	512	1.959	2	10	158	661	3	13	-	-
099	GINESTRA	-	-	38	151	-	-	48	184	-	-	-	-
037	GRUMENTO NOVA	-	-	134	530	-	-	46	205	-	-	-	-
038	GUARDIA PERTICABA	-	-	27	111	-	-	41	193	-	-	-	-
039	LAGONEGGIO	1	5	62	249	6	25	34	184	1	5	-	-
040	LATRONICO	-	-	99	383	-	-	73	284	-	-	-	-
041	LAURENZANA	1	2	80	353	1	5	93	393	-	-	-	-
042	LAURIA	-	-	190	744	-	-	241	1.023	-	-	-	-
043	LAVELLO	2	7	574	2.444	3	11	501	2.169	-	-	-	-
044	MARATEA	1	5	35	112	2	6	67	311	-	-	-	-
045	MARSICO NUOVO	-	-	800	3.071	7	33	62	253	1	3	-	-
046	MARSICOVITERE	1	2	158	607	3	10	65	303	-	-	-	-
047	MASCHITO	1	2	137	552	-	-	139	588	-	-	-	-
048	MELFI	1	6	278	1.302	12	57	473	2.318	-	-	-	-
049	MISSANELLO	-	-	35	122	-	-	10	44	1	2	-	-
050	MOLITERNI	1	2	207	834	-	-	93	380	2	5	-	-
051	MONTICELLI	1	4	79	309	4	14	221	963	3	10	-	-
052	MONTENAPOLI	1	5	71	306	-	-	84	384	-	-	-	-
053	MURO LUCAVO	3	11	494	1.955	3	9	143	648	1	3	-	-
054	NEROLI	-	-	10	33	-	-	24	89	-	-	-	-
055	NOEPOLI	-	-	84	379	-	-	47	196	-	-	-	-
056	OPOLINO	1	5	171	796	-	-	152	685	-	-	-	-
057	PALAZZO SAN GERVASIO	2	8	229	964	2	9	312	1.418	-	-	-	-
058	PESCOPAGANO	5	14	145	612	1	5	86	327	2	5	-	-
059	PICERNO	1	4	296	1.150	2	5	112	510	3	6	-	-
060	PIETRAGALLA	-	-	228	747	1	1	56	216	-	-	-	-
061	PIETRAPERTOSA	-	-	107	399	-	-	56	244	-	-	-	-
062	PIGNOLA	-	-	148	586	2	7	143	657	1	5	-	-
063	POTENZA	3	16	552	2.131	38	150	134	566	3	11	-	-
064	PAPOLA	1	4	54	208	-	-	301	1.329	-	-	-	-
065	PAPONE	-	-	159	662	1	4	2	7	-	-	-	-
066	PIEMONTE IN VULTURE	3	14	248	1.071	5	20	181	710	-	-	-	-
067	RIPACANDIDA	-	-	60	225	1	2	234	928	-	-	-	-
068	RIVELLO	-	-	56	208	1	1	92	347	-	-	-	-
069	ROCCANOVA	-	-	87	316	-	-	150	608	-	-	-	-
070	ROTONDA	-	-	221	914	-	-	31	127	-	-	-	-
071	RUOTI	1	4	282	1.243	-	-	27	130	-	-	-	-
072	RUVO DEL MONTE	-	-	115	396	-	-	14	58	1	2	-	-
073	SAN CHIRICO NUOVO	-	-	104	452	-	-	149	650	-	-	-	-
074	SAN CHIRICO SAVERO	-	-	48	187	-	-	103	430	-	-	-	-
075	SAN COSTANTINO ALBANESE	-	-	123	419	-	-	45	172	-	-	-	-
076	SAN FELE	1	5	497	2.239	-	-	4	15	1	2	-	-
077	SAN MARINO D'AGRI	-	-	39	154	-	-	75	323	-	-	-	-
020	SAN PAOLO ALBANESE	-	-	23	97	-	-	36	131	-	-	-	-
078	SAN SEVERINO LUCAVO	1	5	159	636	-	-	96	399	-	-	-	-
079	SANT'ANGELO LE FRATTE	-	-	224	815	-	-	4	18	-	-	-	-
080	SANT'ARCANGELO	3	13	238	946	1	1	184	812	3	6	-	-

Segue TAV. 13 — Famiglie residenti con il capo famiglia in condizione professionale, per settore di attività economica e posizione nella professione del capo famiglia

B - AGRICOLTURA, FORESTE, CACCIA E PESCA

Codice dei Comuni	C O M U N I	P O S I Z I O N E N E L L A P R O F E S S I O N E D E L C A P O F A M I G L I A									
		Imprenditori e liberi professionisti		Lavoratori in proprio		Dirigenti e impiegati		Lavoratori dipendenti		Coadiuvanti	
		Famiglie	Componenti	Famiglie	Componenti	Famiglie	Componenti	Famiglie	Componenti	Famiglie	Componenti
081	SARCONI	5	22	64	235	-	-	37	151	-	-
082	SASSO DI CASTALDA	-	-	64	249	-	-	42	159	-	-
083	SATRIANO DI LUCANIA	-	-	189	661	-	-	13	45	-	-
084	SAVOIA DI LUCANIA	-	-	160	706	-	-	-	-	-	-
085	SENISE	-	-	116	521	2	7	489	2.433	1	3
086	SPINOSCO	-	-	56	200	-	-	58	233	-	-
087	TEANA	-	-	47	237	-	-	14	55	-	-
088	TERRANOVA DI FOLLINO	2	11	59	247	5	25	124	563	-	-
089	TITO	2	7	170	669	-	-	156	618	-	-
090	TOLVE	-	-	126	527	-	-	147	693	2	4
091	TRAMUTOLA	1	4	160	647	1	4	68	288	-	-
092	TRECCHINA	-	-	4	10	1	2	115	447	-	-
093	TRIVIGNO	-	-	53	206	-	-	38	173	-	-
094	VAGLIO BASILICATA	-	-	72	295	1	3	58	218	-	-
095	VENOSA	2	5	248	984	2	8	641	2.804	2	6
096	VIETRI DI POTENZA	-	-	193	837	-	-	19	92	1	3
097	VIGGIANELLO	-	-	194	739	1	2	353	1.377	2	7
098	VIGGIANO	-	-	80	330	1	4	164	744	-	-
	TOTALE PROVINCIA	66	260	14.844	60.067	130	517	10.805	46.817	54	183

Segue TAV. 13 — Famiglie residenti con il capo famiglia in condizione professionale, per settore di attività economica e posizione nella professione del capo famiglia

C - INDUSTRIE

Codice dei Comuni	C O M U N I	P O S I Z I O N E N E L L A P R O F E S S I O N E D E L C A P O F A M I G L I A									
		Imprenditori e liberi professionisti		Lavoratori in proprio		Dirigenti e impiegati		Lavoratori dipendenti		Coadiuvanti	
		Famiglie	Componenti	Famiglie	Componenti	Famiglie	Componenti	Famiglie	Componenti	Famiglie	Componenti
001	ABRIOLA	1	6	22	83	5	22	171	796	-	-
002	ACERENZA	5	25	41	141	5	18	241	948	-	-
003	ALBANO DI LUCANIA	-	-	17	75	-	-	134	616	-	-
004	ANZI	1	5	33	119	-	-	179	748	1	5
005	ARRENTO	4	19	13	54	3	9	49	237	-	-
006	ATELLA	10	45	13	52	6	20	325	1.317	-	-
007	AVIGLIANO	22	95	75	270	18	66	729	3.439	-	-
008	EALVANO	2	10	14	60	8	30	94	432	1	4
009	BANZI	4	14	21	92	6	20	96	370	-	-
010	BARAGIANO	-	-	6	23	2	7	134	629	-	-
011	BARILE	5	21	37	151	15	71	171	781	-	-
012	BELLA	12	47	74	280	6	21	633	2.584	-	-
013	ERIENZA	-	-	60	235	1	3	219	914	-	-
014	BRINDISI MONTAGNA	1	6	3	10	2	5	38	167	-	-
015	CALVELLO	-	-	31	146	2	7	231	973	-	-
016	CALVERA	-	-	7	28	1	5	32	147	-	-
017	CAMPOMAGGIORE	1	3	4	12	5	17	105	505	-	-
018	CANCELLARA	1	5	23	91	2	7	54	235	-	-
019	CARBONE	-	-	37	148	1	6	76	347	-	-
021	CASTELGRANDE	-	-	25	102	-	-	46	225	-	-
022	CASTELLUCCIO INFERIORE	1	5	40	150	41	146	259	1.152	-	-
023	CASTELLUCCIO SUPERIORE	3	13	7	23	4	17	131	578	-	-
024	CASTELNETTANO	-	-	10	44	2	4	102	413	-	-
025	CASTELSARACENO	-	-	33	152	3	7	65	282	-	-
026	CASTROMOUVO DI SANT'ANDREA	-	-	30	115	1	7	70	286	-	-
027	CERSOSIMO	1	5	11	44	-	-	39	185	-	-
028	CHIAROMONTE	1	4	24	103	2	10	58	282	-	-
029	CORLETO PERTICARA	3	13	59	218	3	12	153	640	-	-
030	EPISCOPIA	6	28	11	41	2	14	169	707	1	6
031	FARDELLA	3	16	9	34	1	3	60	246	-	-
032	FILIANO	3	15	13	59	-	-	214	948	1	5
033	FORENZA	2	5	16	58	1	2	112	493	1	2
034	FRANCAVILLA IN SINNI	4	19	61	251	4	17	193	817	-	-
035	GALLICIANO	9	41	11	53	4	11	113	481	-	-
036	GENZANO DI LUCANIA	5	21	63	246	2	11	212	896	2	5
039	GINESTRA	-	-	2	9	-	-	57	263	-	-
037	GRUENICO NOVA	-	-	55	180	4	13	89	347	-	-
038	GUARDIA PERTICARA	3	13	6	22	-	-	65	291	-	-
039	LAGONEGGIO	8	23	67	255	16	54	259	1.149	-	-
040	LATRONICO	7	25	49	196	16	66	643	2.732	-	-
041	LAURENZANA	7	30	38	117	5	20	196	791	2	7
042	LAURIA	10	38	103	362	47	184	1.403	6.124	2	11
043	LAVELLO	14	62	111	432	25	96	371	1.714	3	18
044	MARATEA	4	19	45	164	28	114	271	1.267	-	-
045	MARSICO NUOVO	6	26	110	417	11	46	816	3.200	1	5
046	MARSICOVITTE	4	17	38	138	3	10	199	764	-	-
047	MASCHITO	1	6	23	81	1	1	56	291	-	-
048	MELFI	27	110	107	435	61	249	621	2.989	3	13
049	MISSANELLO	-	-	2	13	1	8	101	458	1	5
050	MOLITERNO	3	6	101	348	6	24	166	697	-	-
051	MONTESILONE	2	5	22	82	-	-	54	225	-	-
052	MONTENAPOLI	9	37	17	67	5	19	62	278	-	-
053	MURO LUCANO	18	89	69	259	8	31	399	1.792	1	3
054	NEHOLI	-	-	6	18	1	3	160	707	-	-
055	NOEPOLI	2	10	18	69	11	40	82	393	-	-
056	OPPIDO LUCANO	8	34	36	144	5	25	185	898	1	2
057	FALAZZO SAN GERVASIO	3	15	78	302	3	12	158	701	-	-
058	PESCOPAGANO	2	5	93	361	2	7	152	636	-	-
059	PICERNO	14	64	40	142	6	28	286	1.186	5	20
060	PIETRAGALLA	6	34	48	153	3	12	306	1.226	-	-
061	PIETRAPERTOSA	2	10	17	66	-	-	145	630	1	4
062	PIGNOLA	2	11	30	125	2	6	242	1.179	-	-
063	POTENZA	107	441	379	1.460	440	1.664	2.765	11.701	16	68
064	RAPOLLA	5	26	19	72	3	9	143	636	1	2
065	RAPONE	-	-	43	163	1	4	70	307	-	-
066	RIOMORO IN VULTURE	28	115	123	522	13	52	683	3.267	1	6
067	RIFACANCIATA	3	15	17	62	2	8	64	296	-	-
068	RIVELLO	2	7	52	168	8	29	238	1.052	1	2
069	ROCCANOVA	1	6	47	179	2	6	67	292	-	-
070	ROTONDA	5	23	35	106	3	9	324	1.382	-	-
071	RUOTI	9	46	62	282	1	4	223	1.000	-	-
072	RUVO DEL MONTE	1	5	25	86	2	9	126	501	1	3
073	SAN CHIRICO NUOVO	-	-	21	84	2	6	50	197	-	-
074	SAN CHIRICO RAPANO	6	29	30	113	1	5	152	616	-	-
075	SAN COSTANTINO ALBANESE	3	13	16	60	1	4	111	428	-	-
076	SAN FELE	7	32	45	183	1	4	350	1.602	-	-
077	SAN MARTINO D'AGRI	2	10	17	74	-	-	97	411	1	4
020	SAN PAOLO ALBANESE	-	-	5	13	3	7	39	145	-	-
078	SAN SEVERINO LUCANO	1	7	30	113	2	9	118	494	-	-
079	SANT'ANGELO LE FRATTE	-	-	28	104	-	-	58	243	-	-
080	SANT'ARCANGELO	9	35	86	332	11	39	425	1.881	-	-

Segue TAV. 13 — Famiglie residenti con il capo famiglia in condizione professionale, per settore di attività economica e posizione nella professione del capo famiglia

C - INDUSTRIE

Codice dei Comuni	C O M U N I	P O S I Z I O N E N E L L A P R O F E S S I O N E D E L C A P O F A M I G L I A									
		Imprenditori e liberi professionisti		Lavoratori in proprio		Dirigenti e impiegati		Lavoratori dipendenti		Coadiuvanti	
		Famiglie	Componenti	Famiglie	Componenti	Famiglie	Componenti	Famiglie	Componenti	Famiglie	Componenti
081	SARCONI	3	9	20	78	2	9	75	297	-	-
082	SASSO DI CASTALDA	2	6	11	33	1	10	86	334	-	-
083	SATRIANO DI LUCANIA	1	5	29	121	-	-	137	553	-	-
084	SAVOIA DI LUCANIA	4	20	14	63	-	-	40	159	-	-
085	SENISE	7	37	67	280	17	60	274	1.255	-	-
086	SPINOSO	2	8	30	108	11	44	104	494	3	11
087	TEANA	-	-	14	65	2	10	58	283	-	-
088	TERRANOVA DI POLLINO	5	21	23	91	3	8	132	568	-	-
089	TITO	6	25	38	120	3	9	275	1.075	-	-
090	TOLVE	4	20	40	164	4	14	255	1.204	-	-
091	TRAMUTOLA	2	10	61	245	7	31	151	658	-	-
092	TRECCHINA	3	12	25	98	11	44	203	884	-	-
093	TRIVIGNO	-	-	10	41	2	8	74	312	-	-
094	VAGLIO BASILICATA	1	5	23	88	5	20	144	583	-	-
095	VENOSA	16	75	110	432	27	110	420	1.959	2	6
096	VIETRI DI POTENZA	7	38	28	106	6	20	270	1.260	-	-
097	VIGGIANELLO	-	-	31	140	3	12	335	1.429	2	9
098	VIGGIANO	-	-	45	191	9	29	129	584	-	-
	TOTALE PROVINCIA	524	2.276	3.984	15.360	1.037	3.969	22.522	98.086	55	226

Segue Tav. 13 — Famiglie residenti con il capo famiglia in condizione professionale, per settore di attività economica e posizione nella professione del capo famiglia

D - ALTRE ATTIVITÀ

Codice dei Comuni	C O M U N I	P O S I Z I O N E N E L L A P R O F E S S I O N E D E L C A P O F A M I G L I A									
		Imprenditori e liberi professionisti		Lavoratori in proprio		Dirigenti e impiegati		Lavoratori dipendenti		Coadiuvanti	
		Famiglie	Componenti	Famiglie	Componenti	Famiglie	Componenti	Famiglie	Componenti	Famiglie	Componenti
001	ABRIGLA	2	3	31	124	18	62	15	66	-	-
002	ACERENZA	3	9	45	172	58	194	35	165	-	-
003	ALBANO DI LUCANIA	1	7	17	64	32	109	20	100	-	-
004	ANZI	-	-	33	125	18	53	16	78	1	4
005	ARMENTO	-	-	19	61	19	73	6	33	-	-
006	ATELLA	2	9	27	110	47	169	27	107	-	-
007	AVIGLIANO	18	64	100	405	210	914	187	899	3	13
008	BALVANO	2	8	19	79	25	104	11	56	-	-
009	BANZI	2	8	11	42	27	101	16	79	-	-
010	BAGAGLIANO	4	18	41	153	35	153	52	237	-	-
011	BARILE	11	43	27	120	77	319	24	104	-	-
012	EELLA	11	44	58	206	60	209	37	151	1	3
013	ERIENZA	3	12	56	207	37	161	23	114	-	-
014	ERINCESI MONTAGNA	1	7	5	21	10	45	23	96	-	-
015	CALVELLO	2	2	40	180	30	113	16	77	1	4
016	CALVERA	-	-	7	31	8	33	8	40	-	-
017	CAMPICCIANO	-	-	8	42	12	41	12	46	-	-
018	CANCELLARA	4	16	27	101	16	66	15	69	-	-
019	CARBONE	-	-	16	65	19	80	3	15	-	-
021	CASTELGRANDE	2	7	17	90	15	58	12	50	-	-
022	CASTELLUCCIO INFERIORE	5	16	40	180	41	145	22	103	-	-
023	CASTELLUCCIO SUPERIORE	-	-	12	56	19	88	17	71	-	-
024	CASTELMEZZANO	-	-	11	40	6	20	9	40	-	-
025	CASTELSAFACENO	-	-	28	114	21	97	14	64	-	-
026	CASTRONOVO DI SANT'ANDREA	2	10	28	85	22	83	16	69	-	-
027	CERSOSIMO	1	7	15	62	7	27	12	54	-	-
028	CHIAROMONTE	1	5	31	125	64	220	13	50	-	-
029	CORLETO PERTICARA	11	33	86	328	43	144	41	186	1	1
030	EPISCOPIA	6	22	19	76	16	52	9	43	5	21
031	FARDELLA	4	14	23	101	20	63	10	42	-	-
032	FILIANO	1	5	16	61	37	157	51	230	-	-
033	FORENZA	3	11	40	154	36	131	25	107	-	-
034	FRANCAVILLA IN SINNI	5	27	80	338	45	193	37	153	-	-
035	GALLICCHIO	2	9	8	30	23	80	4	19	-	-
036	GENZANO DI LUCANIA	12	43	101	379	107	388	80	362	6	19
099	GINESTRA	-	-	10	38	6	27	7	32	-	-
037	GRUMENTO NOVA	4	14	18	60	46	163	14	53	-	-
038	GUARDIA PERTICARA	-	-	13	39	11	43	7	44	-	-
039	LAGONEGGIO	26	106	133	550	234	845	237	991	1	2
040	LATRONICO	2	6	47	177	80	310	34	146	-	-
041	LAURENZANA	16	68	60	245	36	137	54	252	2	6
042	LAURIA	38	144	149	572	169	639	104	430	5	14
043	LAVELLO	34	137	177	767	167	698	156	761	5	16
044	MARATEA	19	68	83	340	116	451	88	359	2	4
045	MARSICO NUOVO	10	40	74	289	97	362	47	191	1	5
046	MARSICOVETERE	4	12	35	127	54	208	22	77	-	-
047	MASCHITO	5	13	32	123	25	95	17	72	-	-
048	MELFI	43	177	183	814	401	1.660	302	1.479	3	15
049	MISSANELLO	2	8	7	27	15	53	1	3	-	-
050	MOLITANO	11	50	144	549	70	247	71	262	3	8
051	MONTESILCONE	3	8	43	157	34	136	35	176	-	-
052	MONTESURRO	12	49	20	64	19	70	20	99	1	2
053	MURO LUCANO	23	95	99	403	72	254	71	316	1	2
054	NEPOLI	4	13	16	51	18	64	27	107	1	3
055	NOEPOLI	-	-	14	60	53	201	10	41	-	-
056	OPPIDO LUCANO	12	57	33	137	45	159	45	191	1	3
057	PALAZZO SAN GERVASIO	12	37	98	401	111	446	95	496	-	-
058	PESCAPAGNO	14	52	24	94	62	247	31	117	-	-
059	PICERNO	9	40	29	113	44	175	71	276	2	7
060	PIETRAGALLA	17	55	51	177	68	240	75	276	1	1
061	PIETRAFERTOSA	1	5	8	35	15	51	38	166	1	3
062	PIGNOLA	2	10	28	116	38	181	71	350	1	5
063	POTENZA	223	899	759	3.010	3.136	12.130	2.492	10.566	43	147
064	RAPOLLA	10	40	58	219	51	186	34	174	1	7
065	RAPONE	-	-	10	41	12	34	7	40	-	-
066	RIGNERO IN VULTURE	31	126	226	1.000	298	1.191	196	923	1	5
067	RIPACANEVA	2	14	35	128	36	136	29	131	1	2
068	RIVELLO	1	6	43	153	46	176	28	106	1	2
069	ROCCANOVA	-	-	30	99	22	77	13	70	1	5
070	ROTONDA	5	21	44	187	30	108	28	118	1	3
071	RUOTI	5	21	29	132	14	57	21	104	-	-
072	RUVO DEL MONTE	-	-	39	144	27	85	22	103	1	2
073	SAN CIRICCO NUOVO	2	13	14	60	10	35	13	67	-	-
074	SAN CIRICCO RAPANO	2	9	25	97	19	71	22	102	-	-
075	SAN COSTANTINO ALBANESE	1	4	16	53	14	56	15	46	-	-
076	SAN FELE	6	19	60	234	44	197	20	95	-	-
077	SAN MARTINO D'AGRI	-	-	10	55	13	44	9	30	-	-
020	SAN PAOLO ALFANESE	1	3	5	14	6	20	15	56	-	-
078	SAN SEVERINO LUCANO	1	2	57	242	27	109	33	148	1	2
079	SANT'ANGELO LE FRATTE	1	3	25	87	14	46	3	12	-	-
080	SANT'ARCANGELO	21	77	95	363	80	335	66	323	-	-

Segue TAV. 13 — Famiglie residenti con il capo famiglia in condizione professionale, per settore di attività economica e posizione nella professione del capo famiglia

D - ALTRE ATTIVITÀ

Codice dei Comuni	C O M U N I	P O S I Z I O N E N E L L A P R O F E S S I O N E D E L C A P O F A M I G L I A									
		Imprenditori e liberi professionisti		Lavoratori in proprio		Dirigenti e impiegati		Lavoratori dipendenti		Coadiuvanti	
		Famiglie	Componenti	Famiglie	Componenti	Famiglie	Componenti	Famiglie	Componenti	Famiglie	Componenti
081	SARCOMI	1	3	16	52	15	50	5	20	1	4
082	SASSO DI CASTALDA	3	12	8	27	12	39	9	38	-	-
083	SATRIANO DI LUCANIA	3	12	35	143	17	62	28	102	1	3
084	SAVOIA DI LUCANIA	-	-	17	66	15	48	1	4	-	-
085	SENISE	15	74	93	401	89	339	65	332	3	7
086	SPINOSO	3	12	23	100	14	53	7	33	-	-
087	TEANA	1	11	15	64	6	26	5	25	-	-
088	TERRANOVA DI POLLINO	4	19	26	104	31	125	8	29	-	-
089	TITO	6	22	57	205	33	119	47	191	-	-
090	TOLVE	6	19	36	153	48	171	40	154	-	-
091	TRANUTOLA	21	86	41	169	35	140	32	135	1	4
092	TRECCHINA	1	3	36	134	44	181	35	147	-	-
093	TRIVIGNO	-	-	17	65	20	61	7	33	-	-
094	VAGLIO BASILICATA	1	4	17	57	18	63	36	149	1	3
095	VENOSA	19	86	138	602	140	576	185	903	4	14
096	VIETRI DI POTENZA	3	15	33	127	31	112	19	79	2	6
097	VIGGIANELLO	-	-	36	142	22	83	30	133	-	-
098	VIGGIANO	5	20	38	139	48	174	30	107	-	-
	TOTALE PROVINCIA	848	3.378	5.032	20.120	7.923	30.622	6.323	27.766	114	381

Tav. 14 — Famiglie residenti con il capo famiglia in condizione non professionale per condizione del capo famiglia

Codice dei Comuni	C O M U N I	IN CERCA DI PRIMA OCCUPAZIONE		CASALINGHE		PERSONE RITIRATE DAL LAVORO		ALTRA CONDIZIONE	
		Famiglie	Componenti	Famiglie	Componenti	Famiglie	Componenti	Famiglie	Componenti
001	ABRIGLA	-	-	30	71				
002	ACERENZA	2	8	11	21	191	419	20	46
003	ALBANO DI LUCANIA	4	16	14	23	446	823	19	56
004	ANZI	1	4	28	66	171	402	11	28
005	ARMENTO	-	-	12	24	243	569	4	8
006	ATELLA	5	18	49	85	206	422	2	8
007	AVIGLIANO	4	14	102	255	224	577	8	24
008	EALVANO	-	-	23	58	852	2.947	40	148
009	BANZI	1	2	5	6	182	458	2	6
						195	497	10	33
010	BARAGLIANO	3	8	21	58				
011	BARILE	3	10	19	50	203	551	2	10
012	BELLA	-	-	39	99	430	1.236	2	9
013	BRIENZA	1	3	14	32	500	1.274	20	58
014	BRINDISI MONTAGNA	1	6	3	5	278	549	10	28
015	CALVELLO	5	15	42	108	99	235	4	12
016	CALVERA	1	8	4	11	241	674	55	158
017	CAMPOMAGGIORE	-	-	6	18	83	253	2	10
016	CANCELLARA	1	2	18	49	105	283	2	7
						167	394	5	20
019	CARBONE	-	-	10	24	147	389	8	25
021	CASTELGRANDE	2	7	22	48	167	334	4	18
022	CASTELLUCCIO INFERIORE	-	-	18	48	164	533	4	12
023	CASTELLUCCIO SUPERIORE	-	-	10	20	125	347	6	23
024	CASTELMEZZANO	1	2	7	13	153	364	1	3
025	CASTELSABACENO	-	-	14	38	206	464	5	20
026	CASTRONOVO DI SANT'ANDREA	-	-	6	20	211	452	4	9
027	CERSOSIMO	-	-	11	35	132	300	1	5
028	CHIARAMONTE	-	-	18	46	229	532	6	17
029	CORLETO PERTICARA	2	4	24	59	426	970	16	45
030	EPISCOPIA	1	2	11	17	14	49	60	186
031	FARDELLA	3	12	8	23	78	202	14	47
032	FILIANO	1	2	8	23	282	803	3	10
033	FORENZA	-	-	8	22	514	1.122	5	8
034	FRANCAVILLA IN SINNI	2	7	6	15	237	502	6	16
035	GALLICCHIO	-	-	9	20	81	195	14	51
036	GENZANO DI LUCANIA	5	20	109	187	527	1.235	13	30
099	GINESTRA	-	-	6	16	129	338	1	4
037	GRUMENTO NOVA	4	13	5	10	232	538	5	14
038	GUARDIA PERTICARA	-	-	4	9	110	289	17	43
039	LAGONERGO	5	13	124	276	492	1.268	24	70
040	LATRONICO	11	42	83	178	473	1.304	38	111
041	LAURENZANA	-	-	40	93	310	809	6	23
042	LAURIA	4	13	201	424	928	2.361	61	207
043	LAVELLO	4	14	66	147	938	2.236	25	70
044	MARATEA	2	4	86	222	468	1.225	26	77
045	MARSICO NUOVO	9	22	117	245	763	1.741	47	125
046	MARSICOVITERE	2	9	11	22	146	343	11	32
047	MASCHITO	-	-	5	15	359	771	2	6
048	MELFI	31	108	140	291	1.216	2.912	38	121
049	MISSANELLO	-	-	4	9	107	229	3	5
050	MOLITERNO	-	-	89	206	458	1.187	14	42
051	MONTEMILONE	1	1	56	90	326	687	13	28
052	MONTENUOVO	-	-	23	44	242	586	13	41
053	MURO LUCANO	4	13	180	361	672	1.625	48	154
054	NEHOLI	-	-	-	-	192	498	1	3
055	NOEPOLI	3	7	15	42	160	375	-	-
056	OPPIDO LUCANO	4	19	10	23	424	1.064	8	15
057	PALAZZO SAN GERVASIO	4	17	64	161	649	1.340	21	54
058	PESCAPAGANO	5	17	35	71	276	719	12	29
059	PICEANO	2	8	90	193	313	806	19	63
060	PETRARAGALLA	4	10	16	31	649	1.266	20	48
061	PETRAPERTOSA	2	8	7	14	143	336	15	44
062	PIGNOLA	-	-	52	96	167	411	13	62
063	POTENZA	69	194	938	2.180	2.335	6.896	107	349
064	RAPOLLA	1	5	25	69	396	926	37	92
065	RAPONE	-	-	6	17	148	361	-	-
066	RIONERO IN VULTURE	11	40	103	219	987	2.409	20	58
067	RIPACANDIDA	2	5	9	16	334	807	8	21
068	RIVELLO	1	3	37	64	378	905	15	61
069	ROCCANOVA	1	4	2	7	243	537	1	3
070	ROTONDA	1	4	30	76	302	878	37	129
071	RUOTI	-	-	8	21	269	518	27	90
072	RUVO DEL MONTE	4	10	12	28	197	424	6	14
073	SAN CHIRICO NUOVO	-	-	4	7	210	483	3	8
074	SAN CHIRICO BARARO	-	-	22	71	290	678	3	12
075	SAN COSTANTINO ALBANESE	-	-	5	10	119	264	3	5
076	SAN FELE	1	4	50	138	435	1.395	3	19
077	SAN MARTINO D'AGRI	1	3	2	3	180	435	2	6
020	SAN PAOLO ALBANESE	-	-	1	4	85	209	4	16
078	SAN SEVERINO LUCANO	-	-	63	145	157	442	11	41
079	SANT'ANGELO LE FRATTE	1	2	3	4	166	323	2	10
080	SANT'ARCANGELO	3	13	23	61	506	1.067	25	81

Segue TAV. 14 — Famiglie residenti con il capo famiglia in condizione non professionale
per condizione del capo famiglia

Codice dei Comuni	C O M U N I	IN CERCA DI PRIMA OCCUPAZIONE		CASALINGHE		PERSONE RITIRATE DAL LAVORO		ALTRA CONDIZIONE	
		Famiglie	Componenti	Famiglie	Componenti	Famiglie	Componenti	Famiglie	Componenti
081	SARCONI	3	9	7	17	118	273	3	11
082	SASSO DI CASTALDA	5	13	4	10	112	233	2	5
083	SATHIANG DI LUCANIA	-	-	28	60	180	366	9	26
084	SAVOIA DI LUCANIA	1	2	7	18	138	356	3	8
085	SENISE	6	18	25	62	478	1.258	18	66
086	SPINGSO	-	-	3	7	195	512	3	8
087	TEANA	-	-	19	37	53	169	3	4
088	TERRANOVA DI POLLINO	2	3	14	35	227	498	7	21
089	TITO	3	8	42	68	323	807	18	52
090	TOLVE	6	22	8	20	495	1.120	10	36
091	TRAMUTOLA	3	6	59	111	187	484	16	62
092	TRECCHINA	4	13	41	88	284	721	11	27
093	TRIVIGNO	1	1	6	8	125	252	3	5
094	VAGLIO BASILICATA	5	13	2	2	229	499	29	80
095	VENOSA	2	9	103	209	922	2.219	50	122
096	VIETRI DI POTENZA	2	6	36	80	219	597	22	58
097	VIGGIANELLO	-	-	33	71	241	579	12	40
098	VIGGIANO	3	9	12	36	315	729	12	39
	TOTALE PROVINCIA	292	927	4.060	9.065	32.309	80.249	1.434	4.370

Segue Tav. 15 — Famiglie residenti per ampiezza della famiglia

Codice dei Comuni	C O M U N I	F A M I G L I E C O N C O M P O N E N T I									
		1	2	3	4	5	6	7	8	9 e più	
										Famiglie	Componenti
081	SARCONI	43	85	78	97	45	17	4	5	1	10
082	SASSO DI CASTALEA	45	95	84	53	51	22	8	2	1	10
083	SATRIANO DI LUCANIA	104	155	137	128	85	40	15	3	3	28
084	SAVOIA DI LUCANIA	40	85	76	82	62	30	15	6	4	41
085	SENISE	154	324	300	307	280	176	110	60	54	517
086	SPINCSO	61	123	95	90	59	41	23	12	8	73
087	TEANA	15	41	35	55	43	15	16	8	9	83
088	TERRANOVA DI POLLINO	82	148	117	135	101	55	22	3	9	86
089	IITO	138	278	239	241	167	64	35	7	10	100
090	IOLVE	151	316	205	203	168	85	58	27	14	139
091	IRAMUTOLA	98	159	157	179	133	62	32	19	7	68
092	IRECCHINA	134	168	138	160	112	53	31	10	12	112
093	IRIVIGNO	52	89	67	63	53	18	6	6	2	19
094	VAGLIO BASILICATA	80	162	133	142	75	24	20	2	4	36
095	VENOSA	394	658	482	526	466	242	134	73	58	565
096	VIETRI DI POTENZA	85	186	154	174	125	71	48	19	29	282
097	VIGGIANELLO	133	211	300	288	173	104	46	24	16	153
098	VIGGIANO	109	205	158	169	131	61	31	18	9	84
	TOTALE PROVINCIA	12.872	23.753	20.528	23.040	16.354	8.188	4.188	1.831	1.602	15.655

non occupate); altri tipi di alloggio

ZIONI NON OCCUPATE		TOTALE			ALTRI TIPI DI ALLOGGIO			C O M U N I	Codice del Comune
Stanze	Numero medio stanze per abitazione	Numero	Stanze	Numero medio stanze per abitazione	Numero	Occupanti			
						Famiglie	Componenti		
626	2,9	906	2.332	2,6	-	-	-	ABBICLA	001
300	2,3	1.268	2.957	2,3	-	-	-	ACERENZA	002
351	2,7	668	1.809	2,7	-	-	-	ALEANO DI LUCANIA	003
-	-	737	2.018	2,7	1	1	1	ANZI	004
487	2,5	659	1.763	2,7	1	1	1	ARMENTO	005
423	2,5	1.139	3.101	2,7	-	-	-	ATELLA	006
1.023	2,5	3.015	10.283	3,4	7	7	19	AVIGLIANO	007
135	3,3	649	1.861	2,9	3	3	4	BALVANO	008
181	3,0	658	1.875	2,8	12	12	38	BANZI	009
340	2,6	787	2.433	3,1	1	1	2	BABAGIANO	010
126	2,3	1.039	2.617	2,5	-	-	-	BABILE	011
1.117	2,8	1.989	5.731	2,9	1	1	2	BELLA	012
1.319	2,2	1.721	4.666	2,7	2	2	5	BRIENZA	013
372	2,2	498	1.229	2,5	-	-	-	BRINDISI MONTAGNA	014
521	2,7	1.088	3.082	2,8	-	-	-	CALVELLO	015
114	3,3	254	736	2,9	-	-	-	CALVERA	016
159	2,6	352	879	2,5	-	-	-	CARFONAGGIORE	017
270	2,3	672	1.779	2,6	-	-	-	CANCELLARA	018
226	2,6	523	1.538	2,9	-	-	-	CARBONE	019
318	3,9	573	1.858	3,2	-	-	-	CASTELGRANDE	021
572	3,8	856	3.181	3,7	1	1	1	CASTELLUCCIO INFERIORE	022
114	3,0	424	1.570	3,7	-	-	-	CASTELLUCCIO SUPERIORE	023
251	1,9	514	946	1,8	-	-	-	CASTELMEZZANO	024
517	2,3	878	2.165	2,5	2	2	4	CASTELRARACENO	025
157	2,8	684	1.636	2,4	2	2	5	CASTRONOVO DI SANT'ANDREA	026
327	2,2	467	1.183	2,5	-	-	-	CEBSOSIMO	027
750	2,6	1.043	2.914	2,8	-	-	-	CHIABONATE	028
557	2,7	1.372	4.035	2,9	8	11	17	COLETTIC PERTICARA	029
153	3,1	472	1.550	3,3	-	-	-	EPISCOPIA	030
74	3,0	287	918	3,2	2	2	8	FABELLA	031
580	2,9	1.649	3.711	3,5	-	-	-	FILIANO	032
491	2,3	1.323	2.959	2,2	-	-	-	FORENZA	033
619	2,3	1.300	3.643	2,8	-	-	-	FRANCAVILLA IN SINNI	034
101	2,2	383	1.036	2,7	-	-	-	GALLICCHIO	035
638	2,9	2.089	6.300	3,0	10	12	33	GERZANO DI LUCANIA	036
78	2,7	333	943	2,8	-	-	-	GINESTRA	039
364	4,0	711	2.732	3,8	2	2	2	GRUMENTO NOVA	037
385	2,7	429	1.219	2,8	-	-	-	GUARDIA PERTICARA	038
1.109	2,9	2.030	6.747	3,3	1	1	6	LAGONEGRO	039
288	3,1	1.737	5.768	3,3	7	7	20	LATHRICO	040
562	2,4	1.135	3.310	2,9	2	2	9	LAURENZANA	041
1.594	2,5	4.264	12.925	3,0	-	-	-	LAURIA	042
829	2,4	3.476	9.095	2,6	6	6	19	LAVELLO	043
1.965	3,9	1.810	6.921	3,8	5	5	7	MARatea	044
1.189	3,8	3.214	13.344	4,2	2	2	2	MARSICO NUOVO	045
470	3,3	883	3.266	3,7	2	2	2	MARSICOVETERE	046
188	3,2	859	2.100	2,4	-	-	-	MASCITO	047
1.260	2,6	4.308	12.479	2,9	8	8	24	MELFI	048
61	2,1	306	793	2,6	-	-	-	MISSANELLO	049
705	2,7	1.642	5.002	3,0	3	3	8	MOLITERNO	050
852	2,6	1.206	3.039	2,5	-	-	-	MONTMILONE	051
454	2,9	742	2.053	2,8	2	2	10	MONTMURRO	052
842	3,0	2.492	7.122	2,9	-	-	-	MURO LUCANO	053
113	2,9	481	1.596	3,3	1	1	4	NEROLI	054
73	3,2	520	1.629	3,1	2	2	6	NOEPOLI	055
207	2,0	1.193	2.976	2,5	1	1	3	OPRIDO LUCANO	056
835	2,7	2.136	5.466	2,6	-	-	-	PALAZZO SAN GERVASIO	057
310	2,7	1.023	2.849	2,8	-	-	-	PESCOPAGANO	058
630	2,2	1.568	4.760	3,0	8	8	22	PICERNO	059
628	2,3	1.756	4.563	2,6	1	1	2	PIETRAGALLA	060
354	2,3	699	1.739	2,5	1	1	2	PIETRAFERTOSA	061
430	3,0	1.072	3.176	3,0	1	1	2	PIGNOLA	062
3.369	3,6	14.628	52.867	3,6	72	73	170	POTENZA	063
140	2,4	1.142	2.850	2,5	3	3	6	RAPOLLA	064
732	3,0	701	2.311	3,3	1	1	4	RAPONE	065
1.077	2,1	3.637	9.702	2,7	2	2	10	RICNERO IN VULTURE	066
466	2,3	1.035	2.624	2,5	2	2	7	RIFACANDIDA	067
1.188	3,1	1.372	4.975	3,6	-	-	-	RIVELLO	068
219	2,2	757	2.005	2,6	7	7	25	ROCCANOVA	069
664	2,9	1.303	4.320	3,3	3	3	11	ROTONDA	070
782	2,2	1.228	3.100	2,5	7	7	21	RUCCI	071
707	2,5	850	2.237	2,6	1	1	1	RUVO DEL MONTE	072
5	2,5	561	1.150	2,0	1	1	1	SAN CHIRICO NUOVO	073
661	2,3	996	2.506	2,5	2	2	5	SAN CHIRICO RAPARO	074
385	2,6	595	1.781	3,0	-	-	-	SAN COSTANTINO ALEANESE	075
858	1,9	1.946	4.725	2,4	2	2	2	SAN FELE	076
220	2,1	543	1.410	2,6	-	-	-	SAN MARTINO D'AGRI	077
136	1,8	297	850	2,9	-	-	-	SAN PAOLO ALEANESE	020
275	2,6	856	2.776	3,2	-	-	-	SAN SEVERINO LUCANO	078
349	2,4	664	1.926	2,9	2	2	7	SANT'ANGELO LE FRATTE	079
627	2,5	1.996	4.868	2,4	7	7	24	SANT'ARCANGELO	080

Segue TAV. 16 — Abitazioni in complesso (occupate)

Codice del Comune	COMUNI	ABITAZIONI OCCUPATE						ABITA	
		Numero	Superficie m ²	Stanze		Numero medio stanze per abitazione	Occupanti		Numero
				Totale	adibite esclusiva- mente o promiscua- mente ad abitazione		Famiglie	Componenti	
081	SARCONI	346	22.339	1.122	1.104	3,2	368	1.207	80
082	SASSO DI CASTALDA	352	18.553	1.052	1.046	3,0	358	1.162	138
083	SATRIANO DI LUCANIA	664	42.701	2.339	2.330	3,5	666	2.146	425
084	SAVOIA DI LUCANIA	393	25.740	1.317	1.300	3,4	397	1.443	155
085	SEMISE	1.722	100.184	4.961	4.941	2,9	1.761	7.144	480
086	SPINOSO	509	38.571	1.816	1.814	3,6	512	1.823	132
087	TEANA	235	18.130	715	706	3,0	236	982	47
088	TERRANOVA DI POLLINO	654	44.296	1.855	1.847	2,8	667	2.352	141
089	TITO	1.114	62.338	3.428	3.409	3,1	1.170	3.964	108
090	TOLVE	1.200	57.909	2.818	2.806	2,3	1.221	4.306	62
091	TRAMUTOLA	843	52.835	2.846	2.805	3,4	843	3.075	44
092	TRECCHINA	814	55.291	2.572	2.538	3,2	816	2.806	163
093	TRIVIGNO	355	19.459	981	978	2,8	356	1.165	158
094	VAGLIO BASILICATA	639	29.808	1.512	1.496	2,4	640	2.069	38
095	VENOSA	2.899	150.729	7.130	7.071	2,5	2.996	11.016	430
096	VITTI DI POTENZA	847	45.571	2.374	2.370	2,8	888	3.427	23
097	VIGGIANICO	1.284	60.861	3.661	3.576	2,9	1.289	4.741	269
098	VIGGIANO	881	62.383	3.170	3.154	3,6	884	3.119	266
	TOTALE PROVINCIA	108.839	6.590.164	330.614	327.099	3,0	111.683	402.734	19.543

; non occupate); altri tipi di alloggio

ZIONI NON OCCUPATE		T O T A L E			ALTRI TIPI DI ALLOGGIO			C O M U N I	Codice dei Comuni
Stanze	Numero medio stanze per abitazione	Numero	Stanze	Numero medio stanze per abitazione	Numero	Occupanti			
						Famiglie	Componenti		
235	2,9	426	1.357	3,2	7	7	33	SARCONI	081
377	2,7	490	1.429	2,9	1	1	2	SASSO DI CASTALEA	082
1.270	3,0	1.089	3.609	3,3	4	4	13	SATRIBO DI LUCANIA	083
363	2,3	548	1.680	3,1	-	-	-	SAVOIA DI LUCANIA	084
1.030	2,1	2.202	5.991	2,7	3	3	7	SENISE	085
442	3,3	641	2.258	3,5	-	-	-	SPINOSO	086
132	2,8	282	847	3,0	1	1	4	TERRA	087
331	2,3	795	2.186	2,7	2	2	6	TERRANOVA DI POLLINO	088
329	3,0	1.222	3.757	3,1	5	5	15	TITO	089
113	1,8	1.262	2.931	2,3	4	4	11	TOLVE	090
144	3,3	687	2.990	3,4	3	3	9	TRANUTOLA	091
450	2,8	977	3.022	3,1	1	1	1	TRECCHINA	092
456	2,9	513	1.437	2,8	-	-	-	TRIVIGNO	093
88	2,3	677	1.600	2,4	2	2	13	VAGLIO BASILICATA	094
1.328	3,1	3.329	8.458	2,5	19	19	61	VENOSA	095
54	2,3	870	2.428	2,8	2	2	7	VIETRI DI POTENZA	096
727	2,7	1.553	4.388	2,8	3	3	12	VIGGIANELLO	097
823	3,1	1.147	3.993	3,5	5	5	13	VIGGIANO	098
52.636	2,7	128.382	383.250	3,0	282	288	791	TOTALE PROVINCIA	

Tav. 17 — Abitazioni in complesso (occupate e non occupate) per titolo di godimento

Codice dei Comuni	C O M U N I	PROPRIETÀ		AFFITTO		ALTRO TITOLO		TOTALE	
		Abitazioni	Stanze	Abitazioni	Stanze	Abitazioni	Stanze	Abitazioni	Stanze
001	ABBIOLA	730	1.869	117	255	59	208	906	2.332
002	ACERENZA	910	2.202	322	654	36	101	1.268	2.957
003	ALBANO DI LUCANIA	536	1.482	85	221	47	106	668	1.809
004	ANZI	576	1.620	159	389	2	9	737	2.018
005	ARRENTO	516	1.405	104	267	39	91	659	1.763
006	ATELLA	804	2.243	297	757	38	101	1.139	3.101
007	AVIGLIANO	2.363	8.143	573	1.853	79	287	3.015	10.283
008	BALVANO	547	1.602	95	238	7	21	649	1.861
009	BANZI	575	1.666	78	199	5	10	658	1.875
010	BARAGIANO	607	1.914	145	406	35	113	787	2.433
011	BARILE	846	2.150	172	409	21	58	1.039	2.617
012	BELLA	1.705	4.943	243	651	41	137	1.989	5.731
013	ERIENZA	1.487	3.992	146	412	88	262	1.721	4.666
014	BRINDISI MONTAGNA	349	883	130	305	19	41	498	1.229
015	CALVELLO	898	2.577	162	413	28	92	1.088	3.082
016	CALVERA	222	627	23	69	9	40	254	736
017	CAMPOMAGGIORE	282	697	69	181	1	1	352	879
018	CANCELLARA	581	1.568	62	142	29	69	672	1.779
019	CARBONE	469	1.394	35	91	19	53	523	1.538
021	CASTELGRANDE	489	1.602	81	243	3	13	573	1.858
022	CASTELLUCCIO INFERIORE	607	2.217	226	876	25	88	858	3.181
023	CASTELLUCCIO SUPERIORE	335	1.231	41	162	48	177	424	1.570
024	CASTELMEZZANO	448	817	44	95	22	34	514	946
025	CASTELSARACENO	842	2.067	28	82	8	16	878	2.165
026	CASTRONUOVO DI SANT'ANDREA	561	1.327	94	231	29	78	684	1.636
027	CERSOSIMO	436	1.096	26	70	5	17	467	1.183
028	CHIAROMONTE	880	2.419	112	337	51	158	1.043	2.914
029	CORLETO PERTICARA	1.096	3.223	246	727	30	85	1.372	4.035
030	EPISCOPIA	437	1.449	28	81	7	20	472	1.550
031	FARDELLA	238	770	26	70	23	78	287	918
032	FILIANO	899	3.229	117	356	33	126	1.049	3.711
033	FORENZA	1.026	2.289	291	645	6	25	1.323	2.959
034	FRANCAVILLA IN SINNI	1.197	3.327	79	235	24	81	1.300	3.643
035	GALLICCHIO	296	794	63	164	24	78	383	1.036
036	GENZANO DI LUCANIA	1.556	4.803	455	1.285	78	212	2.089	6.300
039	GINESTRA	287	836	40	86	6	21	333	943
037	GRUMENTO NOVA	532	2.056	149	553	30	123	711	2.732
038	GUARDIA PERTICARA	353	1.025	70	182	6	12	429	1.219
039	LAGONEGGIO	1.387	4.527	559	1.969	84	251	2.030	6.747
040	LATRONICO	1.537	5.124	153	474	47	170	1.737	5.768
041	LAURENZANA	912	2.652	157	455	66	203	1.135	3.310
042	LAURIA	3.497	10.528	567	1.813	200	584	4.264	12.925
043	LAVELLO	2.283	6.297	1.080	2.496	115	302	3.478	9.095
044	MARATEA	1.241	4.991	485	1.621	84	309	1.810	6.921
045	MARSICO NUOVO	2.839	11.945	223	799	152	600	3.214	13.344
046	MARSICOVETERE	726	2.721	93	318	64	227	883	3.266
047	MASCHITO	698	1.768	158	321	3	11	859	2.100
048	MELFI	2.671	7.901	1.475	4.081	162	497	4.308	12.479
049	MISSANELLO	237	620	52	131	17	42	306	793
050	MOLITERNO	1.216	3.752	367	1.080	59	170	1.642	5.002
051	MONTESILONE	858	2.224	306	701	42	114	1.206	3.039
052	MONTESURCO	545	1.489	143	362	54	202	742	2.053
053	MURO LUCANO	1.916	5.567	490	1.291	86	264	2.492	7.122
054	NOOLI	411	1.399	46	134	24	63	481	1.596
055	NOEPOLI	427	1.377	71	190	22	62	520	1.629
056	OPPIDO LUCANO	951	2.411	217	503	25	62	1.193	2.976
057	PALAZZO SAN GERVASIO	1.616	4.251	473	1.090	47	125	2.136	5.466
058	PESCEPAGANO	671	1.968	306	725	46	156	1.023	2.849
059	PICERNO	1.176	3.603	315	913	77	244	1.568	4.760
060	PIETRAGALLA	1.544	4.023	162	414	50	126	1.756	4.563
061	PIETRAPERTOSA	595	1.509	66	145	38	85	699	1.739
062	PIGNOLA	749	2.300	261	697	62	179	1.072	3.176
063	POTENZA	7.622	29.760	6.574	21.693	432	1.414	14.628	52.867
064	RAPOLLA	896	2.280	220	498	26	72	1.142	2.850
065	RAPONE	567	1.867	130	430	4	14	701	2.311
066	RIOMERO IN VULTURE	2.570	6.823	956	2.570	111	309	3.637	9.702
067	RIPACANDIDA	900	2.304	130	304	5	16	1.035	2.624
068	RIVELLO	1.169	4.222	151	555	52	198	1.372	4.975
069	ROCCANOVA	575	1.552	167	415	15	38	757	2.005
070	ROTONDA	1.145	3.779	127	426	31	115	1.303	4.320
071	RUOTI	1.064	2.690	116	275	48	135	1.228	3.100
072	RUVO DEL MONTE	643	1.742	168	389	39	106	850	2.237
073	SAN CHIRICO NUOVO	483	1.013	62	108	16	29	561	1.150
074	SAN CHIRICO RAPARO	800	1.989	110	304	86	213	996	2.506
075	SAN COSTANTINO ALBANESE	570	1.705	19	52	6	24	595	1.781
076	SAN FELE	1.593	3.914	310	694	43	117	1.946	4.725
077	SAN MARTINO D'AGRI	493	1.297	44	100	6	13	543	1.410
078	SAN PAOLO ALBANESE	289	818	2	4	6	28	297	850
078	SAN SEVERINO LUCANO	756	2.476	78	232	22	68	856	2.776
079	SANT'ANGELO LE FRATTE	602	1.762	46	128	16	36	664	1.926
080	SANT'ARCANGELO	1.401	3.420	562	1.358	33	90	1.996	4.868

Segue Tav. 17 — Abitazioni in complesso (occupate e non occupate) per titolo di godimento

Codice dei Comuni	C O M U N I	PROPRIETÀ		AFFITTO		ALTRO TITOLO		TOTALE	
		Abitazioni	Stanze	Abitazioni	Stanze	Abitazioni	Stanze	Abitazioni	Stanze
081	SARCONI	293	1.012	106	270	27	75	426	1.357
082	SASSO DI CASTALDA	451	1.306	25	75	14	48	490	1.429
083	SATRIANO DI LUCANIA	982	3.270	102	320	5	19	1.089	3.609
084	SAVOIA DI LUCANIA	471	1.470	46	128	31	82	548	1.680
085	SENISE	1.692	4.619	440	1.163	70	209	2.202	5.991
086	SPINOSO	512	1.844	111	331	18	83	641	2.258
087	TEANA	268	793	10	37	4	17	282	847
088	TERRANOVA DI POLLINO	736	2.027	32	83	27	76	795	2.186
089	TITO	977	3.031	208	621	37	105	1.222	3.757
090	TOLVE	987	2.326	263	572	12	33	1.262	2.931
091	TRANUTOLA	668	2.322	188	540	31	128	887	2.990
092	TRECCHINA	759	2.377	182	533	36	112	977	3.022
093	TRIVIGNO	439	1.222	65	189	9	26	513	1.437
094	VAGLIO BASILICATA	517	1.227	137	309	23	64	677	1.600
095	VENOSA	2.193	5.899	1.074	2.396	62	163	3.329	8.458
096	VIETRI DI POTENZA	590	1.726	229	590	51	112	870	2.428
097	VIGGIANELLO	1.507	4.279	35	85	11	24	1.553	4.388
098	VIGGIANG	918	3.224	168	554	61	215	1.147	3.993
	TOTALE PROVINCIA	97.319	293.888	26.851	76.446	4.212	12.916	128.382	383.250

Tav. 18 — Abitazioni in complesso (occupate e non occupate) per epoca di costruzione

Codice del Comune	C O M U N I	E P O C A D I C O S T R U Z I O N E									
		Prima del 1919		1919-1945		1946-1960		dopo il 1960		epoca ignota	
		Abitazioni	Stanze	Abitazioni	Stanze	Abitazioni	Stanze	Abitazioni	Stanze	Abitazioni	Stanze
001	ABBIOLA	91	206	10	35	177	453	312	919	316	719
002	ACERENZA	785	1.561	106	236	121	339	206	700	50	121
003	ALBANO DI LUCANIA	246	589	93	229	69	195	150	479	110	317
004	ANZI	192	530	17	49	49	146	112	342	367	951
005	ARMENTO	158	408	28	100	130	372	141	410	202	473
006	ATELLA	298	754	146	325	208	617	292	977	195	428
007	AVIGLIANO	441	1.283	183	599	745	2.711	968	3.783	678	1.907
008	BALVANO	56	216	11	42	11	32	33	132	538	1.439
009	BANZI	95	199	93	221	183	491	217	763	70	201
010	BARAGIANO	125	321	150	456	280	899	178	632	54	125
011	BARILE	543	1.206	297	710	78	257	69	281	52	163
012	BELLA	593	1.489	283	783	525	1.600	489	1.613	99	246
013	BRIENZA	496	1.182	243	619	221	624	422	1.383	339	858
014	BRINDISI MONTAGNA	40	106	31	64	78	185	120	338	229	536
015	CALVELLO	479	1.232	93	262	174	538	281	869	61	181
016	CALVERA	107	306	26	67	43	124	25	74	53	165
017	CAMPORAGGIORE	40	83	75	162	131	317	104	311	2	6
018	CANCELLARA	134	320	62	182	74	229	239	710	163	338
019	CARBONE	171	491	80	269	61	188	109	361	102	229
021	CASTELGRANDE	256	859	17	69	20	85	23	83	257	762
022	CASTELUCCIO INFERIORE	216	791	44	141	114	444	309	1.289	175	516
023	CASTELUCCIO SUPERIORE	316	1.160	21	65	20	68	35	153	32	124
024	CASTELNEZZANO	268	463	48	83	47	109	102	221	49	70
025	CASTELSARACENO	129	305	179	430	139	393	122	389	309	648
026	CASTRONOVO DI SANT'ANDREA	401	890	48	123	91	248	93	261	51	114
027	CERSOSIMO	43	95	120	266	208	507	92	307	4	8
028	CHIAROMONTE	414	1.062	248	682	170	503	105	346	106	321
029	COLETO PERTICARA	364	975	355	932	315	1.002	298	1.007	40	119
030	EPISCOPIA	130	389	96	297	82	263	140	526	24	75
031	FARDELLA	110	294	54	205	49	165	66	239	8	15
032	FILIANO	108	311	135	367	439	1.643	300	1.193	67	197
033	FORENZA	86	243	6	13	63	210	206	628	962	1.865
034	FRANCAVILLA IN SINNI	390	999	294	834	318	853	198	694	100	263
035	GALLICCHIO	77	186	106	258	131	392	53	159	16	41
036	GENZANO DI LUCANIA	456	1.106	313	835	373	1.224	596	2.295	351	840
039	GINESTRA	224	595	25	78	17	63	24	89	43	118
037	GRUMENTO NOVA	303	1.063	251	965	89	386	64	306	4	12
038	GUARDIA PERTICARA	95	237	25	64	60	185	110	334	139	399
039	LAGONEGGIO	390	1.216	155	517	319	1.156	372	1.672	794	2.186
040	LATRONICO	242	710	368	1.208	619	2.085	395	1.411	113	354
041	LAURENZANA	473	1.266	154	445	123	421	247	808	138	370
042	LAURIA	764	2.404	628	1.806	1.290	3.617	1.018	3.364	564	1.734
043	LAVELLO	767	1.708	503	1.187	754	2.099	812	2.637	642	1.464
044	MARATEA	935	3.332	216	780	184	761	404	1.798	71	250
045	MARSICO NUOVO	476	1.822	748	3.045	992	4.208	784	3.428	214	841
046	MARSICOVETERE	80	297	111	378	226	861	269	1.020	197	710
047	MASCHITO	493	1.060	81	182	81	206	154	516	50	136
048	MELFI	1.509	3.770	1.020	2.664	724	2.382	587	2.457	468	1.206
049	MISSANELLO	122	272	9	17	66	201	82	237	27	66
050	MOLITERNI	343	1.007	362	1.002	341	1.014	389	1.406	207	573
051	MONTERRICCI	395	878	414	959	227	649	158	513	12	40
052	MONTETURRO	153	444	59	202	76	214	173	547	281	646
053	MURO LUCANO	1.027	2.766	298	847	293	954	349	1.270	525	1.285
054	NENOLI	162	537	85	241	117	394	100	381	17	43
055	NORPOLI	189	531	55	164	66	227	196	657	14	50
056	OPPIDO LUCANO	356	746	161	374	215	583	271	867	190	406
057	PALAZZO SAN GERVASIO	606	1.281	213	520	351	992	528	1.748	438	925
058	PESCOPAGANO	403	1.090	81	284	46	176	111	401	382	898
059	PICERNO	277	765	254	628	349	1.098	496	1.726	192	543
060	PIETRAGALLA	510	1.234	128	325	275	854	253	794	590	1.356
061	PIETRAPERTOSA	213	412	142	343	117	332	218	630	9	22
062	PIGNOLA	502	1.400	87	220	218	634	220	776	45	146
063	POTENZA	1.116	2.998	1.472	4.623	5.057	17.899	6.196	25.219	787	2.128
064	RAPOLLA	243	440	84	238	101	295	267	890	447	987
065	RAPONE	166	598	77	265	51	192	47	205	360	1.051
066	RIONEERO IN VULTURE	1.490	3.228	880	2.341	404	1.293	557	2.189	306	651
067	RIPACANDIDA	692	1.701	46	125	25	75	47	160	225	563
068	RIVELLO	471	1.861	203	733	222	770	211	768	265	843
069	ROCCANOVA	298	709	72	192	91	351	95	302	201	451
070	ROTONDA	417	1.299	207	649	151	555	200	798	328	1.019
071	RUOTI	389	834	77	158	180	477	319	1.024	263	607
072	RUVO DEL MONTE	261	672	56	126	75	217	187	594	271	628
073	SAN CIRIBICO NUOVO	42	73	135	223	99	230	216	505	69	119
074	SAN CIRIBICO RAPARO	330	769	173	431	108	308	145	404	240	594
075	SAN COSTANTINO ALBANESE	31	92	68	217	141	448	118	418	237	606
076	SAN FELE	759	1.634	283	578	254	676	378	1.246	272	591
077	SAN MARTINO D'AGRI	49	138	52	148	140	411	177	484	125	229
078	SAN PAOLO ALBANESE	71	202	23	63	49	158	71	262	83	165
079	SAN SEVERINO LUCANO	273	865	185	578	158	507	143	525	97	301
079	SANT'ANGELO LE FRATTE	255	634	146	406	103	343	137	472	23	71
080	SANT'ARCANGELO	967	2.042	332	775	183	548	355	1.163	159	340

Segue Tav. 18 — Abitazioni in complesso (occupate e non occupate) per epoca di costruzione

Codice dei Comuni	C O M U N I	E P O C A D I C O S T R U Z I O N E									
		Prima del 1919		1919-1945		1946-1960		dopo il 1960		epoca ignota	
		Abitazioni	Stanze	Abitazioni	Stanze	Abitazioni	Stanze	Abitazioni	Stanze	Abitazioni	Stanze
081	SARCONI	78	224	44	162	90	306	118	427	96	238
082	SASSO DI CASTALDA	344	949	3	12	36	128	76	259	31	81
083	SATRIANO DI LUCANIA	308	836	192	564	155	597	381	1.447	53	165
084	SAVOIA DI LUCANIA	111	350	71	193	66	194	86	288	214	655
085	SENISE	278	684	265	623	378	1.049	682	2.304	599	1.331
086	SPINOSO	309	1.004	27	85	122	519	130	518	53	132
087	TEANA	117	321	63	194	44	135	55	185	3	12
088	TERRANOVA DI POLLINO	78	259	144	354	157	429	232	693	184	451
089	TITO	427	1.262	78	218	89	289	314	1.104	314	884
090	IOLVE	471	945	59	137	241	643	231	702	260	504
091	IRANUOLA	292	983	41	154	125	417	150	565	279	871
092	TRECCHINA	494	1.487	161	500	120	378	110	397	92	260
093	TRIVIGNO	191	510	77	194	84	228	151	473	10	32
094	VAGLIO BASILICATA	263	524	33	93	81	228	112	320	188	435
095	VENOSA	1.039	2.143	474	1.010	1.005	2.910	657	2.043	154	352
096	VIETRI DI POTENZA	141	375	41	117	147	479	226	728	315	729
097	VIGGIANELLO	91	276	211	543	255	714	416	1.368	580	1.487
098	VIGGIANO	632	2.205	34	130	81	308	73	268	327	1.082
	TOTALE PROVINCIA	34.847	91.579	17.333	48.607	25.040	80.882	30.055	108.377	21.107	53.805

Tav. 19 — Abitazioni in complesso (occupate e

Codice dei Comuni	C O M U N I	TOTALE ABITAZIONI		A B I T A Z I O N I						
		Numero	Stanze	ACQUA POTABILE			GABINETTO			
				di acquedotto			di pozzo (a)	nell'abi- tazione	fuori dell'abi- tazione	Totale
				nell'abi- tazione	fuori dell'abi- tazione	Totale				
001	ABRIOLA	906	2.332	804	51	855	7	786	27	813
002	ACERENZA	1.268	2.957	909	9	918	29	1.091	24	1.115
003	ALBANO DI LUCANIA	668	1.809	323	13	336	29	618	13	631
004	ANZI	737	2.018	706	9	715	3	716	9	725
005	ARMENIG	659	1.763	335	8	343	3	463	38	501
006	ATELLA	1.139	3.101	791	165	956	4	848	30	878
007	AVIGLIANO	3.015	10.283	1.926	478	2.404	30	1.879	39	1.918
008	BALVANO	649	1.861	492	13	505	11	526	45	571
009	BANZI	658	1.875	533	16	549	9	591	1	592
010	BARAGIANO	787	2.433	445	26	471	79	633	22	655
011	BARILE	1.039	2.617	1.015	4	1.019	4	1.008	10	1.018
012	BELLA	1.989	5.731	1.355	136	1.491	164	1.332	11	1.343
013	BRIENZA	1.721	4.666	921	-	921	2	807	7	814
014	BRINDISI MONTAGNA	498	1.229	222	-	222	97	292	-	292
015	CALVELLO	1.088	3.082	949	4	953	10	1.021	28	1.049
016	CALVERA	254	736	187	28	215	18	172	21	193
017	CAMPONAGGIORE	352	879	301	-	301	-	348	-	348
018	CANCELLARA	672	1.779	325	-	325	4	520	34	554
019	CARBONE	523	1.538	446	6	452	4	347	124	471
021	CASTELGRANDE	573	1.858	536	-	536	2	561	2	563
022	CASTELLUCCIO INFERIORE	858	3.181	771	24	795	16	780	27	807
023	CASTELLUCCIO SUPERIORE	424	1.570	379	5	384	-	368	32	400
024	CASTELMARE	514	946	170	19	189	7	458	29	487
025	CASTELMARE	878	2.165	689	2	691	120	647	7	654
026	CASTRONUOVO DI SANT'ANDREA	684	1.636	422	45	467	45	412	19	431
027	CERSOSIMO	467	1.183	336	26	362	57	365	6	371
028	CHIAROMONTE	1.043	2.914	448	88	536	96	818	136	954
029	CORLETO PERTICARA	1.372	4.035	959	3	962	4	1.229	103	1.332
030	EPISCOPIA	472	1.550	294	121	415	9	283	86	369
031	FANDELLA	287	918	258	5	263	2	186	68	254
032	FILIANO	1.049	3.711	383	154	537	17	326	11	337
033	FORENZA	1.323	2.959	1.107	4	1.111	44	1.237	3	1.240
034	FRANCAVILLA IN SINNI	1.300	3.643	428	445	873	16	623	145	768
035	GALLICCHIO	383	1.036	281	7	288	-	372	5	377
036	GENZANO DI LUCANIA	2.089	6.300	1.610	55	1.665	54	1.972	7	1.979
039	GINESTRA	333	943	312	2	314	-	321	4	325
037	GRUMENTO NOVA	711	2.732	594	11	605	75	553	30	583
038	GUARDIA PERTICARA	429	1.219	202	2	204	12	291	26	317
039	LAGONEGRIC	2.030	6.747	1.810	61	1.871	26	1.809	35	1.844
040	LATHACICCO	1.737	5.768	1.253	21	1.274	97	1.618	50	1.668
041	LAURENZANA	1.135	3.310	1.009	39	1.048	10	965	64	1.029
042	LAURIA	4.264	12.925	1.878	156	2.034	1.642	1.833	164	1.997
043	LAVELLO	3.478	9.095	3.084	23	3.107	75	3.306	15	3.321
044	MARATEA	1.810	6.921	1.053	109	1.162	48	1.194	380	1.574
045	MARSICO NUOVO	3.214	13.344	1.611	792	2.403	112	2.275	170	2.445
046	MARSICOVITERE	883	3.266	635	24	659	84	448	19	467
047	MASCHIO	859	2.100	754	4	758	-	775	1	776
048	MELFI	4.308	12.479	3.775	93	3.868	162	3.951	118	4.069
049	MISSANELIC	306	793	147	5	152	-	275	15	290
050	MOLITERNO	1.642	5.002	1.290	249	1.539	8	1.238	45	1.283
051	MONTENILONE	1.206	3.039	998	2	1.000	144	1.103	12	1.115
052	MONTENURRO	742	2.053	569	19	588	15	572	40	612
053	MURO LUCANO	2.492	7.122	2.220	50	2.270	10	2.347	34	2.381
054	NEHOLI	481	1.596	275	146	421	31	223	114	337
055	NOEPOLI	520	1.629	410	12	422	32	451	14	465
056	OPPIDO LUCANO	1.193	2.976	989	35	1.024	5	1.089	29	1.118
057	PALAZZO SAN GERVASIO	2.136	5.466	2.069	16	2.085	6	2.096	4	2.100
058	PESCOPAGNANO	1.023	2.849	831	33	864	80	846	24	870
059	PICERNO	1.568	4.760	974	169	1.143	128	1.002	41	1.043
060	PINETRAGALLA	1.756	4.563	990	242	1.232	56	1.458	45	1.503
061	PINETRAPERFOSA	699	1.739	245	3	248	19	559	41	600
062	PIGNOLA	1.072	3.176	740	96	836	52	867	28	895
063	POTENZA	14.628	52.867	12.811	1.116	13.927	414	12.720	224	12.944
064	RAPOLLA	1.142	2.850	1.082	26	1.108	1	1.069	37	1.106
065	RAPONE	701	2.311	442	19	461	166	485	3	488
066	RIONERO IN VULTURE	3.637	9.702	3.349	86	3.435	27	3.560	17	3.577
067	RIPACANDIDA	1.035	2.624	997	4	1.001	4	983	17	1.000
068	RIVELLO	1.372	4.975	593	3	596	11	583	31	614
069	ROCCANOVA	757	2.005	666	5	671	38	652	29	681
070	ROTONDA	1.303	4.320	798	301	1.099	24	659	182	841
071	SUOTI	1.228	3.100	707	74	781	7	915	19	934
072	BUVO DEL MONTE	850	2.237	692	13	705	20	722	6	728
073	SAN CIRIRICO NUOVO	561	1.150	389	2	391	-	481	16	497
074	SAN CIRIRICO RAPARO	996	2.506	881	28	909	1	735	150	885
075	SAN COSTANTINO ALBANESE	595	1.781	324	7	331	2	280	96	376
076	SAN FELICE	1.946	4.725	985	293	1.278	130	969	30	999
077	SAN MARTINO D'AGHI	543	1.410	224	3	227	14	298	47	345
078	SAN PAOLO ALBANESE	297	850	217	-	217	8	238	11	249
079	SAN SEVERINO LUCANO	856	2.776	541	183	724	9	536	147	683
080	SANT'ANGELO LE FRATTE	664	1.926	332	181	513	80	389	18	407
080	SANT'ARCANGELO	1.996	4.868	1.177	26	1.203	23	1.480	353	1.833

non occupate) per servizio installato

FORNITE DI

BAGNO (b)	ELETTRICITÀ			GAS		IMPIANTO DI RISCALDAMENTO		C O M U N I	Codice dei Comuni
	per illuminazione	per illuminazione e altri usi	Totale	da rete di distribuzione	in bombole	centrale	autonomo		
109	680	205	885	-	690	20	28	ABRIOLA	001
282	512	753	1.265	-	1.166	26	26	ACERENZA	002
98	520	116	636	-	557	7	19	ALBANO DI LUCANIA	003
96	633	101	734	-	698	2	6	ANZI	004
119	444	134	578	-	545	2	6	ARRENTO	005
256	483	597	1.080	-	1.043	21	14	ATELLA	006
875	1.523	1.320	2.843	-	2.210	387	95	AVIGLIANO	007
78	539	101	640	-	595	12	3	BALVANO	008
178	139	509	648	-	573	34	36	BANZI	009
190	484	218	702	-	671	9	11	BABAGIANO	010
269	555	462	1.017	-	929	26	24	BARILE	011
412	1.033	870	1.903	-	1.687	34	28	BELLA	012
244	1.014	251	1.265	-	1.196	16	15	BRIENZA	013
51	316	57	373	-	379	2	2	BRINDISI MONTAGNA	014
237	762	284	1.046	-	877	15	9	CALVELLO	015
43	204	43	247	-	223	-	-	CALVERA	016
135	244	108	352	-	330	2	4	CARFONAGGIORE	017
113	535	110	645	-	506	3	10	CANCELLARA	018
100	377	84	461	-	439	4	4	CARBONE	019
138	422	140	562	-	504	2	6	CASTELGRANDE	021
379	313	478	791	-	708	199	19	CASTELLUCCIO INFERIORE	022
129	208	167	375	-	404	10	3	CASTELLUCCIO SUPERIORE	023
54	376	42	418	-	415	-	-	CASTELHEZZANO	024
111	752	44	796	-	691	2	3	CASTELSANACENO	025
87	497	87	584	-	600	-	2	CASTRONUOVO DI SANT'ANDREA	026
70	210	149	359	-	325	-	4	CEBSOSINO	027
164	586	234	820	-	855	7	13	CHIABONTE	028
393	1.074	272	1.346	-	1.136	17	19	COBLETO PERTICARA	029
78	323	110	433	-	419	9	4	EPISCOPIA	030
94	203	70	273	-	246	4	2	FARDELLA	031
142	914	128	1.042	-	1.032	6	9	FILIANO	032
256	891	374	1.265	-	1.107	29	39	FORENZA	033
210	650	425	1.075	-	915	2	12	FRANCAVILLA IN SINNI	034
100	283	72	355	-	314	2	11	GALLICCHIO	035
654	980	1.024	2.004	-	1.964	101	63	GENZANO DI LUCANIA	036
83	215	118	333	-	330	-	3	GINESTRA	039
196	150	558	708	-	703	3	23	GRUENTO NOVA	037
81	241	117	358	-	235	-	4	GUARDIA PERTICARA	038
819	955	950	1.905	-	1.653	293	49	LACONEGGIO	039
374	1.137	481	1.618	-	1.677	10	33	LATHONICO	040
260	733	382	1.115	-	747	15	12	LAURENZANA	041
806	2.401	1.143	3.544	-	3.786	119	49	LAURIA	042
1.398	1.337	2.108	3.445	-	3.060	250	93	LAVELLO	043
631	710	978	1.688	-	1.350	16	61	MARATEA	044
596	2.140	962	3.102	-	2.851	20	38	MARSICO NUOVO	045
201	565	287	852	-	718	35	19	MARSICOVETERE	046
215	504	341	845	-	788	24	24	MASCHITO	047
1.627	1.546	2.691	4.237	-	3.929	409	206	MELFI	048
38	226	72	298	-	273	-	1	MISSANELLO	049
399	831	646	1.477	-	1.475	64	28	MOLITERNO	050
234	701	321	1.022	-	909	8	7	MONTESILONE	051
128	537	181	718	-	612	2	7	MONTESUBURO	052
523	1.686	722	2.408	-	1.963	64	73	MURO LUCAVO	053
109	377	95	472	-	413	-	5	NEROLI	054
116	311	125	436	-	479	2	3	NOEPOLI	055
302	779	399	1.178	-	1.083	41	49	OPPIDO LUCAVO	056
704	1.244	866	2.110	-	1.879	146	78	PALAZZO SAN GERVASIO	057
217	638	323	961	-	939	47	76	PESCAPAGANO	058
313	740	642	1.382	-	1.488	70	32	PICERNO	059
302	1.264	435	1.699	-	1.576	15	38	PIETRAGALLA	060
104	532	81	613	-	572	3	5	PIETRAPERITOSA	061
225	659	341	1.000	-	928	36	26	PIGNOLA	062
10.281	2.681	11.862	14.543	-	13.825	7.583	749	POTENZA	063
441	654	476	1.130	-	1.083	19	11	RAPOLLA	064
81	455	194	649	-	542	-	4	RAPONTE	065
1.211	1.605	1.999	3.604	-	3.132	328	128	RICHIERO IN VULTURE	066
213	603	421	1.024	-	1.005	22	5	RIFACANDIDA	067
248	903	252	1.155	-	921	5	11	RIVELLO	068
119	458	246	704	-	640	2	7	ROCCANOVA	069
264	588	594	1.182	-	941	3	3	ROTONDA	070
235	693	227	920	-	843	38	28	RUOTI	071
219	458	288	746	-	709	21	13	RUVO DEL MONTE	072
75	424	136	560	-	544	8	4	SAN CHIRICO NUOVO	073
189	751	204	955	-	829	7	21	SAN CHIRICO RAPANO	074
103	316	131	447	-	429	4	2	SAN COSTANTINO ALBANESE	075
272	959	332	1.291	-	1.744	28	25	SAN FELE	076
96	460	57	517	-	407	3	2	SAN MARTINO D'AGRI	077
71	165	69	234	-	201	-	1	SAN PAOLO ALBANESE	078
130	599	180	779	-	686	2	5	SAN SEVERINO LUCAVO	079
63	507	49	556	-	518	-	3	SANT'ANGELO LE FRATTE	079
436	1.096	856	1.952	-	1.738	14	6	SANT'ARCANGELO	080

Segue Tav. 19 — Abitazioni in complesso (occupate e

Codice dei Comuni	C O M U N I	TOTALE ABITAZIONI		A B I T A Z I O N I						
		Numero	Stanze	ACQUA POTABILE			GABINETTO			
				di acquedotto			di pozzo (a)	nell'abi- tazione	fuori dell'abi- tazione	Totale
				nell'abi- tazione	fuori dell'abi- tazione	Totale				
081	SARCONI	426	1.357	275	22	297	38	243	28	271
082	SASSO DI CASTALDA	490	1.429	397	6	403	21	416	14	430
083	SATRIANO DI LUCANIA	1.089	3.609	683	49	732	206	555	18	573
084	SAVOIA DI LUCANIA	548	1.680	319	90	409	43	309	12	321
085	SENISE	2.202	5.991	1.184	163	1.347	30	1.891	63	1.954
086	SPINOSO	641	2.258	511	20	531	6	510	36	546
087	TEANA	282	847	247	2	249	3	225	2	227
088	TERRANOVA DI PELLICCIANO	795	2.186	540	38	578	10	490	31	521
089	TITO	1.222	3.757	1.112	27	1.139	38	1.072	50	1.122
090	TOLVE	1.262	2.931	872	153	1.025	24	1.177	20	1.197
091	TRAMUTOLA	887	2.990	780	69	849	14	694	114	808
092	TRECCINA	977	3.022	493	207	700	102	608	185	793
093	TRIVIGNO	513	1.437	400	2	402	42	449	33	482
094	VAGLIO BASILICATA	677	1.600	315	3	318	27	514	21	535
095	VENOSA	3.329	8.458	2.805	42	2.847	45	3.109	31	3.140
096	VITTI DI POTENZA	870	2.428	750	20	770	47	719	66	785
097	VIGGIANELLO	1.553	4.388	411	896	1.307	38	334	62	396
098	VIGGIANO	1.147	3.993	928	27	955	14	865	8	873
	TOTALE PROVINCIA	128.382	383.250	93.002	8.589	101.591	5.652	100.034	4.958	104.992

non occupate) per servizio installato

FORNITE DI								C O M U N I	Codice dei Comuni
BAGNO (b)	ELETTRICITÀ			GAS		IMPIANTO DI RISCALDAMENTO			
	per illuminazione	per illuminazione e altri usi	Totale	da rete di distribuzione	in bombole	centrale	autonomo		
96	198	155	353	-	348	-	2	SARCONI	081
95	400	41	441	-	375	-	7	SASSO DI CASTALIA	082
244	753	120	873	-	901	2	13	SATRIANO DI LUCANIA	083
63	389	59	448	-	380	-	4	SAVOIA DI LUCANIA	084
593	1.064	889	1.953	-	1.777	29	27	SENISE	085
175	484	144	628	-	567	-	6	SPINOSO	086
101	166	107	273	-	230	-	-	TEANA	087
106	569	184	753	-	483	-	5	TERRANOVA DI POLLINO	088
391	706	463	1.169	-	1.056	66	12	TITO	089
213	922	296	1.218	-	1.102	13	18	TOLVE	090
253	491	393	884	-	814	16	27	TRAMUTOLA	091
213	330	550	880	-	786	7	20	TRECCHINA	092
101	351	105	456	-	461	6	14	TRIVIGNO	093
86	505	151	656	-	653	9	8	VAGLIO BASILICATA	094
1.260	1.106	2.053	3.159	-	2.756	225	76	VENOSA	095
217	592	219	811	-	787	14	3	VIETRI DI POTENZA	096
125	793	124	917	-	1.150	-	5	VIGGIANELLO	097
286	690	336	1.026	-	798	22	32	VIGGIANO	098
37.310	67.722	51.466	119.188	-	109.526	11.200	2.898	TOTALE PROVINCIA	

per titolo di godimento

TITOLO		ALTRO TITOLO						C O M U N I	Codice del Comune
Occupanti		Abitazioni	Superficie m²	Stanze		Occupanti			
Famiglie	Componenti			Totale	adibite esclusiva- mente o promiscua- mente ad abitazione	Famiglie	Componenti		
111	376	28	1.311	66	65	30	101	ABBIOLA	001
312	907	33	1.915	96	93	37	104	ACERENZA	002
83	289	40	2.119	94	92	40	106	ALEANO DI LUCANIA	003
159	496	2	200	9	9	2	4	ANZI	004
86	325	31	1.208	73	73	31	68	ARREBTO	005
287	1.097	37	2.061	100	100	38	118	ATELLA	006
566	2.378	71	4.718	272	271	72	278	AVIGLIANO	007
95	344	7	375	21	21	7	25	BALVANO	008
79	263	4	130	6	6	4	14	BANZI	009
138	516	34	2.426	110	106	34	160	BARAGIANO	010
172	611	21	1.192	58	53	21	83	BARILE	011
214	742	40	3.155	133	123	44	166	BELLA	012
134	482	71	4.987	232	231	74	237	BRIENZA	013
89	326	12	565	26	26	12	34	BRINDISI MONTAGNA	014
145	556	28	2.064	92	91	28	83	CALVELLO	015
23	96	9	736	40	40	9	45	CALVERA	016
63	252	1	16	1	1	1	2	CARPOHAGGIORE	017
57	195	26	1.189	63	63	27	86	CARCELLANA	018
36	140	7	244	18	18	7	18	CARBONE	019
75	301	3	197	13	13	3	6	CASTELGRANDE	021
221	803	24	1.725	84	83	25	84	CASTELLUCCIO INFERIORE	022
41	136	48	3.473	177	175	48	160	CASTELLUCCIO SUPERIORE	023
40	136	21	791	33	33	21	81	CASTELHEZZANO	024
28	102	7	300	14	14	7	16	CASTELMARACANO	025
94	320	29	1.295	78	76	29	98	CASTRONUOVO DI SANT'ANDREA	026
26	87	5	250	17	17	5	6	CEBSOSINO	027
109	376	48	2.404	149	148	48	193	CHIAROMONTE	028
239	845	30	1.292	85	85	31	81	COBLETO PERTICABA	029
31	100	7	353	20	20	8	35	EPISCOPIA	030
26	74	22	1.327	76	74	23	94	FARDELLA	031
112	411	32	2.035	122	114	32	118	FILIANO	032
277	905	6	490	25	25	6	20	FORENZA	033
80	264	22	1.535	74	72	23	91	FRANCAVILLA IN SINNI	034
63	248	23	1.293	71	71	27	83	GALLICCHIO	035
431	1.360	70	4.181	198	193	72	278	GENZANO DI LUCANIA	036
38	140	6	442	21	21	6	22	GINESTRA	039
153	572	29	2.694	117	116	30	132	GRONENGO NOVA	037
54	232	4	200	9	9	4	7	GUARDIA PERTICABA	038
579	2.150	80	4.456	244	242	84	267	LAGONEGGIO	039
152	468	47	3.155	170	164	47	153	LATRONICO	040
149	528	53	3.256	172	168	58	208	LAURENZANA	041
550	1.934	196	10.427	572	564	198	615	LAURIA	042
1.058	3.943	114	6.624	297	293	114	438	LAVELLO	043
481	1.736	78	5.828	286	283	79	253	MARATTA	044
208	772	142	11.201	560	530	143	533	MARSICO NUOVO	045
88	311	57	3.771	204	198	58	235	MARSICOVETERE	046
157	535	3	270	11	11	3	15	MASCHITO	047
1.426	5.702	151	9.376	473	464	160	577	MELFI	048
51	185	14	659	39	37	15	56	MISSANELLO	049
353	1.192	58	4.102	168	166	59	192	MOLITERNO	050
273	886	31	1.472	79	79	32	64	MONTESILONE	051
131	502	32	1.757	105	103	32	114	MONTESURRO	052
482	1.801	84	5.487	259	254	85	251	MURO LUCAO	053
46	158	24	1.158	63	60	24	76	NEHOLI	054
71	216	22	967	62	52	22	57	NOEPOLI	055
218	791	24	1.318	61	61	24	60	OFFIDO LUCAO	056
459	1.586	44	2.780	113	111	45	115	PALAZZO SAN GERVASIO	057
292	1.127	45	2.643	154	150	46	165	PESCOPAGANO	058
313	1.083	76	4.471	242	222	77	297	PICERNO	059
164	513	49	2.048	125	124	52	163	PIETRAGALLA	060
61	239	34	1.564	78	77	34	117	PIETRAPERFOSA	061
258	1.002	61	3.170	175	175	65	243	PIGNOLA	062
6.759	25.493	417	27.562	1.367	1.345	440	1.546	POTENZA	063
222	766	25	1.398	68	67	25	68	RAFOLLA	064
98	352	2	130	6	6	2	4	RAFONE	065
963	3.736	98	6.122	281	277	98	363	RICONERO IN VULTURE	066
127	445	4	310	14	14	5	9	RIFACANDIDA	067
144	447	48	3.428	183	182	49	120	RIVELLO	068
166	573	15	754	38	36	15	55	BOCCANOVA	069
123	441	27	1.910	102	102	27	97	ROTONDA	070
108	406	45	2.510	129	129	46	197	SUCCI	071
145	480	35	1.904	99	95	36	88	RUVO DEL MONTE	072
63	215	16	613	29	29	18	58	SAN CHIRICO NUOVO	073
103	350	81	3.243	200	199	82	292	SAN CHIRICO BARARO	074
18	52	6	455	24	22	6	19	SAN COSTANTINO ALBANESE	075
301	1.305	40	2.583	113	112	40	135	SAN FELE	076
41	143	6	300	13	13	6	31	SAN MARTINO D'AGRI	077
2	6	6	706	28	27	6	16	SAN PAOLO ALBANESE	078
79	252	21	1.194	66	65	21	79	SAN SEVERINO LUCAO	079
38	112	15	723	33	33	15	39	SANT'ANGELO LE FRATTE	079
535	1.801	31	1.733	84	79	31	102	SANT'ARCANGELO	080

Segue Tav 20 — Abitazioni occupate.

Codice dei Comuni	C O M U N I	P R O P R I E T À					A F F I				
		Abitazioni	Superficie m ²	Stanze		Occupanti		Abitazioni	Superficie m ²	Stanze	
				Totale	adibite esclusiva- mente o promiscua- mente ad abitazione	Famiglie	Componenti			Totale	adibite esclusiva- mente o promiscua- mente ad abitazione
081	SARCONI	223	15.732	803	786	237	762	100	5.389	257	256
082	SASSO DI CASTALDA	314	16.342	931	925	320	1.048	25	1.378	75	75
083	SATRIANO DI LUCANIA	576	37.640	2.062	2.055	578	1.844	83	4.777	258	256
084	SAVOIA DI LUCANIA	330	22.143	1.136	1.120	332	1.226	41	2.440	119	119
085	SENISE	1.246	73.725	3.657	3.644	1.278	5.206	407	22.204	1.097	1.090
086	SPINOSO	391	30.931	1.449	1.447	393	1.411	101	6.323	301	301
087	TERANA	221	16.835	661	655	222	922	10	930	37	34
088	TERRANOVA DI ELLINO	598	40.751	1.703	1.696	611	2.178	29	1.683	76	76
089	TITO	877	49.666	2.726	2.710	923	3.120	200	10.780	597	597
090	TOLVE	925	45.419	2.213	2.202	942	3.337	263	11.722	572	571
091	TRAMUTOLA	629	40.791	2.192	2.163	629	2.275	186	10.217	534	524
092	TRICCHINA	597	41.783	1.930	1.901	598	2.087	181	10.588	530	527
093	TRIVIGNO	296	16.200	818	816	297	943	53	2.919	145	144
094	VAGLIO BASILICATA	483	22.498	1.148	1.135	484	1.577	133	6.142	300	299
095	VENOSA	1.806	99.322	4.682	4.637	1.871	6.987	1.033	48.027	2.287	2.275
096	VITRI DI POTENZA	575	32.388	1.691	1.687	608	2.280	223	11.184	574	574
097	VIGGIANELLO	1.248	59.364	3.572	3.489	1.253	4.640	27	1.239	69	69
098	VIGGIANO	662	47.342	2.426	2.411	664	2.263	159	10.005	532	532
	TOTALE PROVINCIA	79.207	4.879.584	245.081	242.240	81.323	292.498	25.737	1.473.275	73.542	73.105

per titolo di godimento

TITOLO		ALTRO TITOLO						C O M U N I	Codice del Comune
Occupanti		Abitazioni	Superficie m ²	Stanze		Occupanti			
Famiglie	Componenti			Totale	adibite esclusiva- mente o promiscua- mente ad abitazione	Famiglie	Componenti		
106	365	23	1.218	62	62	25	80	SARCONI	081
25	80	13	833	46	46	13	34	SASSO DI CASTALDA	082
83	285	5	284	19	19	5	17	SATRANO DI LUCANIA	083
43	149	22	1.157	62	61	22	68	SAVOIA DI LUCANIA	084
413	1.692	69	4.255	207	207	70	246	SENISE	085
102	356	17	1.317	66	66	17	56	SPINOSO	086
10	40	4	365	17	17	4	20	TEANA	087
29	109	27	1.862	76	75	27	65	TEBRANCA DI POLLINO	088
206	705	37	1.892	105	102	41	139	TITO	089
267	934	12	768	33	33	12	35	TOLVE	090
186	720	28	1.827	120	118	28	80	TANUTOLA	091
181	589	36	2.920	112	110	37	130	TRECCHINA	092
53	204	6	340	18	18	6	18	TRIVIGNO	093
133	433	23	1.168	64	62	23	59	VAGLIO BASILICATA	094
1.064	3.832	60	3.380	161	159	61	197	VENOSA	095
228	956	49	1.999	109	109	52	191	VIETRI DI POTENZA	096
27	87	9	258	20	18	9	14	VIGGIANELLO	097
160	580	60	5.036	212	211	60	276	VIGGIANO	098
26.358	96.654	3.895	237.305	11.991	11.754	4.002	13.582	TOTALE PROVINCIA	

di costruzione e titolo di godimento

DI CUI IN PROPRIETÀ										C O M U N I	Codice del Comune
EPOCA DI COSTRUZIONE											
Prima del 1919		1919-1945		1946-1960		dopo il 1960		epoca ignota			
Abitazioni	Stanze	Abitazioni	Stanze	Abitazioni	Stanze	Abitazioni	Stanze	Abitazioni	Stanze		
72	166	5	12	123	324	179	499	185	416	ABBICLA	C01
489	1.007	70	168	87	248	124	425	30	81	ACERENZA	C02
149	355	57	144	46	137	100	313	66	202	ALEANO DI LUCANIA	C03
158	447	14	36	38	113	88	279	278	745	ANZI	C04
75	203	12	46	77	225	86	253	98	249	ARRENTO	C05
156	427	80	162	118	331	209	713	89	221	ATELLA	C06
220	709	111	369	571	2.132	729	2.887	350	1.074	AVIGLIANO	C07
43	141	8	35	2	8	26	106	429	1.185	BALVANO	C08
78	169	82	191	149	409	192	682	15	41	BANZI	C09
57	170	81	250	194	652	132	476	22	52	BARAGLIANO	C10
429	966	235	572	48	173	55	235	25	83	BARILE	C11
416	1.032	194	556	323	1.004	370	1.245	44	119	BELLA	C12
235	606	146	390	129	387	285	977	134	380	BIBIENZA	C13
21	58	12	25	25	63	64	195	106	267	BIBINDISI MONTAGNA	C14
303	815	62	177	119	364	205	632	33	108	CALVELLO	C15
84	232	13	29	24	63	21	64	45	125	CALVERA	C16
32	66	54	110	74	177	65	201	1	2	CANCEMAGGIGRE	C17
93	244	40	127	46	148	189	582	105	218	CANCELLARA	C18
123	378	64	219	49	153	83	277	74	176	CARBONE	C19
191	622	12	51	13	58	18	60	180	517	CASTELGRANDE	C20
139	540	27	86	82	309	101	397	113	340	CASTELLUCCIO INFERIORE	C22
232	869	10	34	14	42	21	93	20	79	CASTELLUCCIO SUPERIORE	C23
160	276	27	49	34	82	64	127	35	45	CASTELREZZANO	C24
95	229	118	300	102	293	80	255	226	475	CASTELSARACENO	C25
278	601	40	94	73	197	75	208	41	86	CASTRONOVO DI SANT'ANDREA	C26
33	69	78	177	103	276	71	239	4	8	CEFSUSINO	C27
187	457	176	459	111	334	72	230	56	167	CHIAROMONTE	C28
243	670	215	572	202	646	210	723	27	83	COBLETTO PERTICARA	C29
90	280	82	257	68	221	125	469	22	69	FEISCCEIA	C30
77	211	42	156	41	140	52	188	2	3	FARDELLA	C31
39	130	60	188	322	1.239	235	958	52	159	FILIANO	C32
48	139	4	9	30	93	124	368	626	1.221	FORENZA	C33
250	701	200	600	263	707	158	570	55	137	FRENCIAVILLA IN SINNI	C34
50	133	73	187	77	229	46	136	7	20	GALLICCHIO	C35
312	784	185	517	235	768	436	1.718	210	523	GENZANO DI LUCANIA	C36
185	508	19	66	14	53	23	86	19	49	GINESTRA	C37
208	722	135	538	55	242	47	207	1	2	GRUMENTO NOVA	C38
39	110	5	17	33	84	78	243	76	236	GUARDIA PERTICARA	C39
177	585	50	180	143	544	201	906	442	1.236	IACONEGGIO	C40
194	575	305	1.010	536	1.821	324	1.176	85	259	IATRONICO	C41
260	734	82	233	82	277	190	639	93	266	LAURENZANA	C42
346	1.253	375	1.108	1.022	2.873	796	2.650	346	1.115	LAURIA	C43
444	1.079	293	764	411	1.191	507	1.701	313	797	LAVELLO	C44
430	1.666	80	329	51	204	165	732	26	110	MARATEA	C45
368	1.447	571	2.405	830	3.578	637	2.835	142	590	MASSICO NUOVO	C46
57	223	67	244	145	570	192	738	135	517	MARSICOVETERE	C47
367	801	66	151	61	163	109	365	38	104	MASCHITO	C48
796	2.182	625	1.704	385	1.306	265	1.098	194	560	HELFI	C49
88	205	4	10	45	137	60	174	17	43	MISSANELLO	C50
196	599	228	658	211	654	254	921	91	266	MOLITURNO	C51
180	393	202	495	98	292	91	309	5	17	MONTESILONE	C52
87	252	37	123	49	128	106	339	141	316	MONTENUBBIO	C53
660	1.799	192	560	192	606	255	927	350	870	MURO LUCANO	C54
117	399	65	189	93	331	85	335	12	32	NEROLI	C55
139	395	39	120	50	185	167	571	9	33	NOEPOLI	C56
253	556	118	279	146	412	217	705	119	267	OPPIDO LUCANO	C57
376	814	135	321	227	673	353	1.139	228	510	PALAZZO SAN GERVASIO	C58
259	707	47	171	33	126	70	261	171	450	PESCAPAGANCI	C59
142	441	115	328	209	718	329	1.197	106	333	PICERNO	C60
357	873	76	205	222	704	212	665	400	950	PIETRAFALLA	C61
138	268	81	199	70	218	153	469	6	17	PIETRAFERTOSA	C62
266	766	47	126	138	414	135	489	27	98	PIGNOLA	C63
414	1.261	600	2.140	2.423	9.394	3.114	13.248	265	754	POTENZA	C64
192	355	63	185	74	225	190	657	323	729	RAPOLLA	C65
82	299	36	133	27	108	33	153	178	548	RAFONE	C66
879	2.026	496	1.360	194	665	338	1.377	167	352	RIGNERO IN VULTURE	C67
460	1.183	31	82	18	58	36	124	155	399	RIFACANDIDA	C68
260	1.111	122	465	153	545	151	565	105	382	RIVELLO	C69
207	495	39	115	61	251	64	220	107	261	RICCANOVA	C70
312	1.011	165	536	116	443	147	577	181	574	RICCONDA	C71
169	405	59	121	140	363	218	726	132	319	RUOTI	C72
110	304	32	72	42	128	85	282	125	296	RUVO DEL MONTE	C73
37	65	120	198	79	193	190	451	55	101	SAN CHIRICCO NUOVO	C74
164	399	106	257	57	166	76	225	125	313	SAN CHIRICCO RAFONE	C75
17	55	47	152	114	377	83	314	164	425	SAN COSTANTINO ALBANESE	C76
364	880	179	404	199	549	267	880	160	377	SAN FELE	C77
34	105	37	116	102	318	144	396	74	149	SAN MARTINO D'AGRI	C78
53	163	15	46	43	138	63	237	40	98	SAN PAOLO ALBANESE	C79
174	592	146	468	136	454	133	487	64	202	SAN SEVERINO LUCANO	C80
166	432	97	281	81	271	109	397	12	51	SANT'ANGELO LE FRATTE	C81
598	1.288	207	492	105	301	184	601	91	209	SANT'ARCANGELO	C82

Segue Tav. 21 — Abitazioni occupate per epoca

Codice dei Comuni	C O M U N I	A B I T A Z I O N I O C C U P A T E									
		E P O C A D I C O S T R U Z I O N E									
		Prima del 1919		1919-1945		1946-1960		dopo il 1960		epoca ignota	
		Abitazioni	Stanze	Abitazioni	Stanze	Abitazioni	Stanze	Abitazioni	Stanze	Abitazioni	Stanze
081	SARCONI	52	164	39	140	75	249	104	378	76	191
082	SASSO DI CASTALDA	247	686	2	5	21	89	60	209	22	63
083	SATRIANO DI LUCANIA	190	546	101	336	103	438	229	892	41	127
084	SAVOIA DI LUCANIA	76	277	40	129	51	168	54	197	172	546
085	SENISE	228	582	167	433	301	871	584	2.009	442	1.066
086	SPINOSO	249	780	24	75	99	423	110	458	27	80
087	TEANA	96	265	57	182	42	128	38	133	2	7
088	TERRANOVA DI POLLINO	70	244	102	256	133	371	206	618	143	366
089	TITO	374	1.099	71	200	82	267	300	1.052	287	810
090	TOLVE	462	930	57	135	230	613	225	685	226	455
091	TRANUTOLA	271	903	37	139	122	408	148	558	265	838
092	TRECCHINA	424	1.299	141	447	104	336	104	380	41	110
093	TRIVIGNO	118	307	52	125	63	169	114	353	8	27
094	VAGLIO BASILICATA	251	499	25	76	79	222	105	298	179	417
095	VENOSA	931	1.910	442	920	799	2.160	595	1.845	132	295
096	VIETRI DI POTENZA	140	368	39	113	146	478	222	715	300	700
097	VIGGIANELLO	59	167	185	483	230	651	368	1.205	442	1.155
098	VIGGIANO	484	1.742	33	127	78	299	62	233	224	769
	TOTALE PROVINCIA	28.388	75.611	14.557	41.510	22.134	72.386	26.676	96.617	17.084	44.490

di costruzione e titolo di godimento

D I C U I I N P R O P R I E T A										C O M U N I	Codice dei Comuni
E P O C A D I C O S T R U Z I O N E											
Prima del 1919		1919-1945		1946-1960		dopo il 1960		epoca ignota			
Abitazioni	Stanze	Abitazioni	Stanze	Abitazioni	Stanze	Abitazioni	Stanze	Abitazioni	Stanze		
23	90	25	102	51	187	85	319	39	105	SARCONI	081
224	617	1	3	18	75	51	179	20	57	SASSO DI CASTALCA	082
166	482	86	290	84	362	210	831	30	97	SATRANO DI LUCANIA	083
64	243	33	112	40	138	49	183	144	460	SAVOIA DI LUCANIA	084
180	482	118	317	201	595	439	1.488	308	775	SENISE	085
190	611	13	44	76	341	93	393	19	60	SPINCSO	086
92	253	53	167	40	123	34	111	2	7	TEANA	087
61	216	88	224	123	344	199	598	127	321	TEBRANOVA DI POLLINO	088
288	865	58	165	62	202	234	821	235	673	TITO	089
369	762	39	91	162	446	178	550	177	364	TOLVE	090
225	768	22	93	85	297	124	466	173	568	TRANUTOLA	091
317	993	103	333	73	246	80	295	24	63	TRECCHINA	092
104	272	46	110	44	119	97	299	5	18	TRIVIGNO	093
207	415	15	48	51	140	83	235	127	310	VAGLIO BASILICATA	094
524	1.188	272	606	521	1.432	401	1.253	88	203	VENOSA	095
96	268	28	79	103	349	159	524	189	471	VIETRI DI POTENZA	096
58	163	177	466	224	634	364	1.191	425	1.118	VIGGIANELLO	097
377	1.399	21	80	55	213	47	180	162	554	VIGGIANO	098
21.043	57.830	10.547	30.840	15.740	52.439	19.663	71.490	12.214	32.482	TOTALE PROVINCIA	

Tav. 22 — Abitazioni occupate

Codice dei Comuni	C O M U N I	A B I T A Z I O N I								
		1			2			3		
		Abitazioni	Occupanti		Abitazioni	Occupanti		Abitazioni	Occupanti	
Famiglie	Componenti		Famiglie	Componenti		Famiglie	Componenti			
001	ABRIOLA	87	97	273	331	335	1.146	171	174	701
002	ACERENZA	365	369	835	367	375	1.136	216	224	794
003	ALBANO DI LUCANIA	89	89	233	187	189	677	146	148	594
004	ANZI	84	84	185	258	258	840	238	239	942
005	ARMENTO	54	55	135	195	196	591	109	110	389
006	ATELLA	175	176	473	326	333	1.107	196	196	743
007	AVIGLIANO	110	111	262	496	498	1.733	757	760	2.990
008	BALVANO	67	67	209	230	235	778	153	160	632
009	BANZI	83	88	196	206	211	716	146	148	565
010	BARAGIANO	36	36	79	184	185	581	227	228	928
011	BARILE	218	221	621	340	343	1.218	231	235	951
012	BELLA	228	251	788	443	491	1.640	444	494	1.866
013	ERIENZA	54	55	132	425	436	1.347	348	364	1.322
014	BRINDISI MONTAGNA	40	40	107	130	130	471	101	101	433
015	CALVELLO	92	93	219	301	302	1.051	279	282	1.195
016	CALVERA	14	14	43	88	88	347	70	71	334
017	CAMPOMAGGIORE	34	34	75	135	136	489	80	80	368
018	CANCELLARA	87	89	238	206	207	674	128	129	528
019	CARBONE	40	40	118	170	186	718	92	106	409
021	CASTELGRANDE	50	50	100	159	159	467	138	139	479
022	CASTELLUCCIO INFERIORE	16	16	43	123	124	461	222	222	883
023	CASTELLUCCIO SUPERIORE	2	2	2	54	55	154	128	129	469
024	CASTELNEZZANO	178	180	526	130	130	457	51	51	207
025	CASTELSARACENO	81	81	211	309	311	1.085	167	167	701
026	CASTRONUOVO DI SANT'ANDREA	140	144	347	268	268	862	134	137	518
027	CERROSINO	32	32	50	136	136	457	88	88	342
028	CHIAROMONTE	63	63	138	297	298	974	209	209	821
029	CORLETO PERTICARA	88	88	218	366	367	1.123	365	379	1.302
030	EPISCOPIA	5	5	14	121	127	425	141	144	617
031	FARDILLA	11	11	33	83	87	284	79	84	347
032	FILIANO	29	29	57	160	160	486	216	216	830
033	FORENZA	377	380	952	393	398	1.298	177	180	754
034	FRANCAVILLA IN SINNÌ	71	71	181	411	420	1.382	263	275	1.091
035	GALLICCHIO	37	38	87	124	128	461	106	113	438
036	GENZANO DI LUCANIA	204	209	414	548	556	1.650	482	490	1.767
039	GINESTRA	24	24	52	106	106	334	112	112	426
037	GRUMENTO NOVA	2	2	8	74	75	162	204	209	659
038	GUARDIA PERTICARA	40	41	114	86	86	325	96	102	382
039	LAGONEGRO	86	86	217	395	400	1.173	446	469	1.672
040	LATRONICO	10	10	16	430	431	1.228	577	577	2.066
041	LAURENZANA	87	90	241	233	239	768	322	329	1.176
042	LAURIA	125	125	273	1.312	1.323	4.317	1.032	1.035	4.033
043	LAVELLO	577	580	1.469	1.157	1.166	4.191	699	703	2.830
044	LARATEA	50	50	98	242	242	664	300	300	999
045	LARSICO NUOVO	22	22	57	399	401	992	592	594	1.869
046	LARSICOVETERE	3	3	10	144	145	416	230	231	793
047	LASCHIO	251	252	645	248	248	803	152	154	593
048	LEFI	537	539	1.437	1.169	1.186	4.202	942	965	3.852
049	LISANELLO	32	32	72	131	133	435	66	72	267
050	MOLITANO	117	122	267	413	429	1.358	402	414	1.397
051	MONTESCILENE	175	175	395	326	329	1.009	234	238	860
052	MONTESURRO	109	110	290	213	217	740	120	123	448
053	MURO LUCANO	266	272	774	818	854	2.764	590	618	2.305
054	NEMOLI	9	9	16	128	130	339	133	138	542
055	NOEPOLI	40	40	102	151	151	455	119	119	459
056	OPPIDO LUCANO	236	242	711	380	392	1.413	254	262	1.061
057	PALAZZO SAN GERVASIO	390	390	860	659	661	2.236	381	387	1.481
058	PESCAPAGNO	156	157	495	323	336	1.152	208	219	789
059	PICERNO	92	95	198	314	319	976	406	419	1.601
060	PIETRAGALLA	195	197	378	571	583	1.546	422	447	1.375
061	PIETRAPERTOSA	83	83	237	251	256	871	109	113	436
062	PIGNOLA	72	74	189	316	318	1.114	285	287	1.225
063	POTENZA	777	802	2.105	2.562	2.639	9.267	3.198	3.368	12.450
064	RAPOLLA	237	243	730	381	391	1.337	257	271	1.016
065	RAPONE	16	16	46	122	122	428	133	133	463
066	RIONERO IN VULTURE	522	522	1.328	1.094	1.097	3.853	697	700	2.891
067	RIPACANDIA	115	115	277	353	353	1.145	204	205	751
068	RIVELLO	16	16	33	203	204	586	255	256	816
069	ROCCANOVA	161	161	463	172	175	564	153	153	530
070	ROTONDA	30	30	98	235	236	668	400	404	1.519
071	RUOTI	173	176	569	276	290	1.101	207	211	924
072	RUVO DEL MONTE	79	81	207	229	236	713	132	136	434
073	SAN CHIRICO NUOVO	217	219	605	191	202	767	95	99	409
074	SAN CHIRICO RAFAEO	91	92	230	321	321	1.027	164	165	628
075	SAN COSTANTINO ALBANESE	20	20	34	145	149	430	144	148	507
076	SAN FELE	301	305	1.018	544	548	2.217	358	361	1.543
077	SAN MARTINO D'AGNI	58	58	146	188	191	624	89	91	353
020	SAN PAOLO ALBANESE	19	20	38	59	59	184	69	69	221
078	SAN SEVERINO LUCANO	9	9	14	237	239	678	249	250	971
079	SANT'ANGELO LE FRATTE	50	50	89	177	177	508	134	135	465
080	SANT'ARCANGELO	439	445	1.265	588	588	2.160	428	433	1.663

Segue Tav. 22 — Abitazioni occupate

Codice del Comune	C O M U N I	A B I T A Z I O N I								
		1			2			3		
		Abitazioni	Occupanti		Abitazioni	Occupanti		Abitazioni	Occupanti	
			Famiglie	Componenti		Famiglie	Componenti		Famiglie	Componenti
081	SARCONI	22	22	44	107	110	381	99	105	337
082	SASSO DI CASTALDA	19	21	55	137	138	408	112	113	384
083	SATRIANO DI LUCANIA	31	31	54	163	163	418	175	176	566
084	SAVOIA DI LUCANIA	12	12	22	116	117	361	106	106	399
085	SENISE	243	246	689	555	562	2.097	404	414	1.870
086	SPINOSO	21	21	52	113	114	323	127	128	451
087	TEANA	11	11	39	72	73	255	80	80	339
088	TERRANOVA DI POLLINO	38	38	91	286	291	908	181	183	722
089	TITO	65	67	199	346	362	1.091	370	388	1.321
090	TOLVE	260	262	648	503	510	1.702	272	276	1.220
091	TRAMUTOLA	56	56	177	234	234	781	214	214	770
092	TRECCHINA	44	44	70	258	258	765	238	239	901
093	TRIVIGNO	24	24	46	145	145	458	117	118	430
094	VAGLIO BASILICATA	151	151	394	250	251	758	137	137	509
095	VENOSA	755	772	2.194	931	953	3.551	662	688	2.771
096	VIBRI DI POTENZA	126	128	373	285	292	1.104	212	226	933
097	VIGGIANELLO	61	61	131	580	583	1.864	351	352	1.451
098	VIGGIANO	12	12	36	197	198	546	290	290	1.060
	TOTALE PROVINCIA	12.408	12.589	32.824	33.044	33.585	111.297	28.044	28.729	108.834

per numero di stanze

C O N S T A N Z E										C O M U N I	Codice dei Comuni
4			5			6 e più					
Abitazioni	Occupanti		Abitazioni	Occupanti		Abitazioni	Stanze	Occupanti			
	Famiglie	Componenti		Famiglie	Componenti			Famiglie	Componenti		
61	68	231	26	29	97	31	215	34	117	SANCONI	081
48	48	184	16	17	66	20	151	21	65	SASSO DI CASTALIA	082
163	163	595	68	68	259	64	465	65	254	SATRIANO DI LUCANIA	083
90	91	378	38	38	158	31	205	33	125	SAVOIA DI LUCANIA	084
347	354	1.674	94	99	456	79	538	86	358	SENISE	085
143	143	570	64	64	260	41	296	42	167	SPINCISO	086
53	53	261	13	13	62	6	43	6	26	TEANA	087
104	108	441	21	22	99	24	181	25	91	TERRANOVA DI POLLINO	088
223	235	882	70	74	301	40	319	44	170	TIRO	089
122	126	546	26	28	122	17	118	19	68	TOLVE	090
206	206	824	60	60	244	73	556	73	279	TRAMUTOLA	091
173	173	699	51	51	185	50	351	51	186	TRECCHINA	092
44	44	152	18	18	65	7	50	7	14	TRIVIGNO	093
78	78	312	14	14	68	9	68	9	28	VAGLIO BASILICATA	094
375	396	1.655	105	107	517	71	502	80	328	VEVCSA	095
151	159	676	42	47	218	31	228	36	123	VIETRI DI POTENZA	096
179	179	761	57	57	273	56	386	57	261	VIGGIANELLO	097
214	215	784	80	80	327	88	638	89	366	VIGGIANO	098
20.489	21.183	85.086	8.654	9.061	37.484	6.200	42.760	6.536	27.209	TOTALE PROVINCIA	

Tav. 23 — Abitazioni occupate

Codice dei Comuni	COMUNI	TOTALE ABITAZIONI		A B I T A Z I O N I						
		Numero	Stanze	ACQUA POTABILE				GABINETTO		
				di acquedotto			di pozzo (a)	nell'ab- itazione	fuori dell'ab- itazione	Totale
				nell'ab- itazione	fuori dell'ab- itazione	Totale				
001	ABRIOLA	692	1.706	615	43	658	2	604	21	625
002	ACERENZA	1.140	2.657	831	9	840	28	980	23	1.003
003	ALBANO DI LUCANIA	538	1.458	277	13	290	29	491	10	501
004	ANZI	737	2.018	706	9	715	3	716	9	725
005	ARMENTO	464	1.276	259	7	266	2	336	30	366
006	ATELLA	971	2.678	684	154	838	2	723	27	750
007	AVIGLIANO	2.607	9.260	1.653	446	2.099	28	1.597	36	1.633
008	BALVANO	608	1.726	457	12	469	11	497	43	540
009	BANZI	597	1.694	472	16	488	9	582	1	583
010	BARAGIANO	657	2.093	379	24	403	74	516	21	537
011	BARILE	983	2.491	962	3	965	3	955	8	963
012	BELLA	1.587	4.614	1.208	94	1.302	54	1.183	7	1.190
013	BRIENZA	1.127	3.347	701	-	701	-	643	3	646
014	BRINDISI MONTAGNA	329	857	176	-	176	43	236	-	236
015	CALVELLO	895	2.561	824	3	827	2	854	24	878
016	CALVERA	219	622	159	26	185	18	145	20	165
017	CAMPOMAGGIORE	290	720	249	-	249	-	286	-	286
018	CANCELLARA	554	1.509	285	-	285	3	440	33	473
019	CARBONE	435	1.312	380	6	386	4	290	102	392
021	CASTELGRANDE	492	1.540	461	-	461	2	482	2	484
022	CASTELLUCCIO INFERIORE	706	2.609	629	22	651	16	638	22	660
023	CASTELLUCCIO SUPERIORE	386	1.456	348	5	353	-	335	31	366
024	CASTELREZZANO	381	695	142	18	160	6	334	23	357
025	CASTELSAIACONO	656	1.648	553	2	555	83	505	7	512
026	CASTRONOVO DI SANT'ANDREA	628	1.479	383	44	427	44	372	19	391
027	CERSOGNANO	320	856	284	8	292	9	285	5	290
028	CHIARONTE	759	2.164	318	74	392	71	569	118	687
029	CORLETO PERTICARA	1.163	3.478	837	3	840	4	1.045	89	1.134
030	EPISCOPIA	422	1.397	263	115	378	8	249	80	329
031	FARDELLA	262	844	233	5	238	2	172	66	238
032	FILIANO	850	3.131	323	127	450	15	272	9	281
033	FORENZA	1.111	2.468	932	3	935	44	1.041	2	1.043
034	FRANCAVILLA IN SINNI	1.027	3.024	378	360	738	13	514	119	633
035	GALLICCHIO	337	935	261	7	268	-	327	5	332
036	GENZANO DI LUCANIA	1.872	5.662	1.484	51	1.535	30	1.799	6	1.805
039	GINESTRA	304	865	285	2	287	-	294	4	298
037	GRUMENTO NOVA	621	2.368	505	11	516	74	475	21	496
038	GUARDIA PERTICARA	287	834	161	1	162	-	235	22	257
039	LAGONEGRIC	1.646	5.638	1.512	49	1.561	19	1.497	30	1.527
040	LATRONICO	1.643	5.480	1.181	21	1.202	97	1.530	46	1.576
041	LAURENZANA	905	2.748	830	32	862	4	792	50	842
042	LAURIA	3.629	11.331	1.554	146	1.700	1.490	1.534	144	1.678
043	LAVELLO	3.134	8.266	2.860	23	2.883	34	3.006	12	3.018
044	MAPATEA	1.310	4.956	764	85	849	41	834	320	1.154
045	MARSICO NUOVO	2.898	12.155	1.528	697	2.225	67	2.106	156	2.262
046	MARSICOVETERE	741	2.796	570	20	590	66	404	18	422
047	MASCHITO	801	1.912	700	4	704	-	720	1	721
048	MELFI	3.820	11.219	3.461	75	3.536	88	3.557	104	3.661
049	MISSANELLO	277	732	134	2	136	-	251	14	265
050	MOLITerno	1.381	4.297	1.116	210	1.326	7	1.073	43	1.116
051	MONTESILCONE	879	2.187	855	-	855	9	867	3	870
052	MONTESUBURO	583	1.599	481	15	496	1	455	35	490
053	MURO LUCANO	2.209	6.280	1.977	49	2.026	10	2.072	34	2.106
054	NEMOLI	442	1.483	257	136	393	22	205	101	306
055	NOEPOLI	497	1.556	391	11	402	32	428	14	442
056	OPPIDO LUCANO	1.088	2.769	926	25	951	3	996	28	1.024
057	PALAZZO SAN GERVASIO	1.821	4.631	1.780	15	1.795	2	1.794	4	1.798
058	PESCOPAGANO	909	2.539	780	16	796	46	793	20	813
059	PICERNO	1.278	4.130	729	164	893	122	768	32	800
060	PIETRAGALLA	1.477	3.935	837	200	1.037	50	1.213	42	1.255
061	PIETRAPIETOSA	543	1.385	198	3	201	18	420	33	453
062	PIGNOLA	929	2.746	648	95	743	44	732	26	758
063	POTENZA	13.692	49.498	12.037	1.055	13.092	364	11.932	206	12.138
064	RAPOLLA	1.083	2.710	1.028	26	1.054	1	1.012	37	1.049
065	RAPONE	456	1.579	298	11	309	120	312	1	313
066	RIONERO IN VULTURE	3.124	8.625	2.897	79	2.976	23	3.060	16	3.076
067	RIPACANDIDA	830	2.158	607	4	611	3	787	15	802
068	RIVELLO	983	3.787	497	3	500	11	471	26	497
069	ROCCANOVA	656	1.786	576	5	581	38	554	29	583
070	ROTONDA	1.074	3.656	674	251	925	18	548	150	698
071	RUOTI	868	2.318	499	68	567	5	667	14	681
072	RUVO DEL MONTE	571	1.530	482	12	494	16	497	5	502
073	SAN CHIRICO NUOVO	559	1.145	387	2	389	-	481	16	497
074	SAN CHIRICO RAPARO	711	1.845	627	18	645	1	521	119	640
075	SAN COSTANTINO ALBANESE	449	1.396	273	7	280	2	231	83	314
076	SAN FELE	1.503	3.867	720	284	1.004	124	710	26	736
077	SAN MARTINO D'AGRI	437	1.190	194	3	197	9	262	40	302
078	SAN PAOLO ALBANESE	222	714	196	-	196	4	180	8	188
079	SAN SEVERINO LUCANO	752	2.501	503	176	679	8	460	142	602
079	SANT'ANGELO LE PRATTE	518	1.577	278	131	409	75	313	17	330
080	SANT'ARCANGELO	1.746	4.241	1.058	22	1.080	14	1.303	313	1.616

per servizio installato


FORNITE DI				ABITAZIONI SFORNITE DI ACQUA POTABILE E GABINETTO				COMUNI	Codice del Comune	
BAGNO (b)	ELETTRICITÀ			GAS		IMPIANTO DI RISCALDAMENTO				
	per illuminazione	per illuminazione e altri usi	Totale	da rete di distribuzione	in bombole	centrale	autonomo			
62	537	150	687	-	613	13	3	1	ABRIOLA	001
248	436	704	1.140	-	1.095	26	26	79	ACBENZA	002
77	414	98	512	-	482	5	15	-	ALBANO DI LUCANIA	003
96	633	101	734	-	698	2	6	-	ANZI	004
97	309	119	428	-	440	2	6	87	ARSENTO	005
225	405	539	944	-	955	16	14	82	ATELLA	006
825	1.331	1.257	2.588	-	2.141	370	90	419	AVIGLIANO	007
71	507	93	600	-	583	12	3	6	BALVANO	008
174	134	454	588	-	567	34	36	-	BANZI	009
171	406	203	609	-	642	9	10	2	BARAGIANO	010
262	522	449	971	-	909	25	24	1	BARILE	011
377	744	807	1.551	-	1.492	33	27	183	BELLA	012
206	676	230	906	-	994	16	12	363	BRIENZA	013
42	233	52	285	-	313	2	-	52	BRINDISI MONTAGNA	014
203	632	256	888	-	820	12	8	-	CALVELLO	015
36	175	40	215	-	214	-	-	12	CALVERA	016
107	196	94	290	-	271	2	4	-	CAMPONAGGIORE	017
98	442	101	543	-	456	3	9	67	CANCELARA	018
90	317	78	395	-	391	3	4	-	CARBONE	019
113	366	121	487	-	449	2	5	-	CASTELGRANDE	021
303	253	400	653	-	666	137	17	-	CASTELUCCIO INFERIORE	022
126	184	163	347	-	382	10	3	-	CASTELUCCIO SUPERIORE	023
44	263	40	303	-	325	-	-	2	CASTELNEZZANO	024
88	597	35	632	-	637	2	2	8	CASTELNARCEO	025
79	453	86	539	-	579	-	2	137	CASTRONUOVO DI SANT'ANDREA	026
59	167	138	305	-	291	-	4	-	CERSOSIMO	027
148	393	220	613	-	726	6	13	1	CHIAROMONTE	028
358	898	257	1.155	-	1.088	15	18	17	CORLETO PERTICARA	029
71	293	104	397	-	396	7	4	18	EPISCORIA	030
86	181	68	249	-	245	4	2	14	FARDELLA	031
125	728	121	849	-	841	6	9	369	FILIANO	032
201	732	329	1.061	-	1.047	18	34	13	FORENZA	033
193	501	401	902	-	904	2	11	70	FRANCAVILLA IN SINNI	034
93	248	71	319	-	311	2	11	-	GALLICCHIO	035
612	859	981	1.840	-	1.820	95	62	25	GENZANO DI LUCANIA	036
75	191	113	304	-	301	-	3	-	GIBESTA	039
164	129	489	618	-	613	3	19	30	GRUMENTA NOVA	037
67	192	95	287	-	229	-	3	19	GUARDIA PERTICARA	038
739	726	867	1.593	-	1.526	259	46	55	LAGONEGO	039
365	1.067	473	1.540	-	1.614	8	33	1	LATRONICO	040
227	552	345	897	-	656	15	12	11	LAURENZANA	041
765	1.935	1.102	3.037	-	3.448	117	48	391	LAURIA	042
1.344	1.126	2.006	3.132	-	2.946	241	92	48	LAVELLO	043
419	502	749	1.251	-	1.138	12	32	87	MARATEA	044
569	1.945	927	2.872	-	2.708	20	37	22	MARSICO NUOVO	045
179	468	265	733	-	715	31	16	80	MARSICOVETERE	046
193	469	322	791	-	786	22	21	59	MASCHITO	047
1.535	1.255	2.533	3.788	-	3.541	385	198	19	BELFI	048
35	207	69	276	-	265	-	1	8	MISSANELLO	049
365	653	617	1.270	-	1.308	59	25	31	MOLITERNO	050
207	560	307	867	-	822	7	7	2	MONTENILONE	051
103	422	157	579	-	523	2	6	30	MONTENURRO	052
467	1.492	666	2.158	-	1.857	57	66	24	MURO LUCANO	053
101	343	91	434	-	413	-	3	19	NEHOLI	054
116	293	120	413	-	472	2	3	-	NOEPOLI	055
290	692	391	1.083	-	1.054	40	48	-	OPPIDO LUCANO	056
608	1.027	789	1.816	-	1.802	110	76	6	PALAZZO SAN GERVASIO	057
198	592	296	888	-	870	40	70	21	PECOPAGANO	058
292	504	614	1.118	-	1.220	63	32	225	PICERNO	059
263	1.032	407	1.439	-	1.402	15	36	1	PIETRAGALLA	060
87	393	68	461	-	468	3	4	61	PIETRAPERTOSA	061
193	550	321	871	-	897	35	23	-	PIGNOLA	062
9.675	2.447	11.194	13.641	-	13.205	7.089	728	120	POTENZA	063
423	606	466	1.072	-	1.057	19	11	20	RAPOLLA	064
59	317	128	445	-	421	-	3	-	RAONE	065
1.137	1.204	1.905	3.109	-	3.082	306	125	-	RICONERO IN VULTURE	066
183	431	396	827	-	812	13	5	3	RIFACENDIDA	067
211	711	224	935	-	872	5	9	430	RIVELLO	068
111	386	226	612	-	615	2	7	18	ROCCANOVA	069
232	483	539	1.022	-	914	3	2	109	ROTONDA	070
195	424	202	626	-	686	35	27	17	RUOTI	071
152	294	236	530	-	533	12	12	22	RUVO DEL MONTE	072
75	424	134	558	-	544	8	4	39	SAN CHIRICO NUOVO	073
164	507	178	685	-	657	7	18	40	SAN CHIRICO RAPARO	074
94	260	125	385	-	400	4	1	128	SAN COSTANTINO ALBANESE	075
253	667	322	1.009	-	1.444	28	25	360	SAN FELE	076
86	371	57	428	-	385	2	1	115	SAN MARTINO D'AGRI	077
66	141	62	203	-	190	-	1	1	SAN PAOLO ALBANESE	020
122	529	175	704	-	679	2	5	24	SAN SEVERINO LUCANO	078
55	420	43	463	-	482	-	1	1	SANT'ANGELO LE PRATTE	079
386	928	802	1.730	-	1.631	13	6	100	SANT'ARCANGELO	080

Segue TAV. 23 — Abitazioni occupate


Codice del Comune	C O M U N I	TOTALE ABITAZIONI		A B I T A Z I O N I						
		Numero	Stanze	ACQUA POTABILE				GABINETTO		
				di acquedotto			di pozzo (a)	nell'abi- tazione	fuori dell'abi- tazione	Totale
				nell'abi- tazione	fuori dell'abi- tazione	Totale				
081	SARCONI	346	1.122	241	19	260	29	217	24	241
082	SASSO DI CASTALDA	352	1.052	312	2	314	12	308	11	319
083	SATRIANO DI LUCANIA	664	2.339	439	34	473	126	372	15	387
084	SAVOIA DI LUCANIA	393	1.317	272	56	328	27	257	11	268
085	SEMISE	1.722	4.961	1.040	136	1.176	22	1.567	57	1.644
086	SPINOSO	509	1.816	430	16	446	6	430	28	458
087	TEANA	235	715	211	2	213	3	187	2	189
088	TERRANOVA DI POLLINO	654	1.855	449	37	486	8	398	31	429
089	TITO	1.114	3.428	1.017	27	1.044	35	973	50	1.023
090	TOLVE	1.200	2.818	853	149	1.002	24	1.121	18	1.139
091	TRAMUTOLA	843	2.846	743	63	806	14	664	104	768
092	TRECCHINI	814	2.572	451	160	611	81	546	115	661
093	TRIVIGNO	355	981	304	1	305	6	328	22	350
094	VAGLIO BASILICATA	639	1.512	299	3	302	27	485	20	505
095	VENOSA	2.899	7.130	2.602	38	2.640	22	2.731	28	2.759
096	VIETRI DI POTENZA	847	2.374	732	19	751	47	698	66	764
097	VIGGIANELLO	1.284	3.661	360	775	1.135	29	287	58	345
098	VIGGIANC	881	3.170	752	27	779	12	696	7	703
	TOTALE PROVINCIA	108.839	330.614	81.664	7.537	89.201	4.374	86.650	4.308	90.958

per servizio installato

F O R N I T E D I								ABITAZIONI SFORNITE DI ACQUA POTABILE E GABINETTO	C O M U N I	Codice dei Comuni
BAGNO (b)	ELETRICITÀ			GAS		IMPIANTO DI RISCALDAMENTO				
	per illuminazione	per illuminazione e altri usi	Totale	da rete di distribuzione	in bombole	centrale	autonomo			
85	157	145	302	-	324	-	2	54	SARCONI	081
77	302	33	335	-	316	-	7	1	SASSO DI CASTALDA	082
161	451	110	561	-	633	1	7	61	SATRIANO DI LUCANIA	083
55	325	52	377	-	359	-	4	31	SAVOIA DI LUCANIA	084
533	805	850	1.655	-	1.676	28	24	48	SENISE	085
142	382	123	505	-	490	-	5	28	SPINOSO	086
81	130	99	229	-	223	-	-	10	TRANA	087
95	459	173	632	-	448	-	5	148	TEBBANOVA DI POLLINO	088
360	627	441	1.068	-	1.001	63	12	4	TITO	089
207	878	291	1.169	-	1.087	13	17	7	TOLVE	090
246	456	385	841	-	799	16	26	8	TRAMUTOLA	091
195	229	531	760	-	777	7	20	-	TRECCHINA	092
71	271	78	349	-	350	3	10	-	TRIVIGNO	093
81	472	146	618	-	631	9	7	108	VAGLIO BASILICATA	094
1.154	969	1.910	2.879	-	2.652	203	74	64	VENOSA	095
212	576	214	790	-	768	13	3	-	VITRI DI POTENZA	096
111	708	110	818	-	1.110	-	4	109	VIGGIANELLO	097
251	518	326	844	-	790	19	28	85	VIGGIANO	098
33.928	55.767	47.990	103.757	-	101.420	10.360	2.700	5.591	TOTALE PROVINCIA	



APPENDICE



elenco delle categorie di attività economica che nella classificazione del 1971 sono comprese in un ramo diverso da quello considerato nella classificazione del 1961

CLASSIFICAZIONE 1971			RAMO DI ATTIVITÀ ECONOMICA 1961
CATEGORIA		RAMO DI ATTIVITÀ ECONOMICA	
Numero	Denominazione		
6.02.43	Farmacie	Commercio	Servizi
6.04.05	Magazzini frigoriferi per conto terzi (esclusi quelli dei magazzini generali e dei mercati)	Commercio	Industrie manifatturiere
6.05.03	Noleggio di autovetture (senza autisti)	Commercio	Trasporti e comunicazioni
6.05.04	Noleggio di altri mezzi di trasporto (senza autisti)	Commercio	Trasporti e comunicazioni
7.01.08	Trasporti per condotta (gasdotti e oleodotti)	Trasporti e Comunicazioni	Energia elettrica, gas e acqua
9.02.05	Stabilimenti balneari marittimi, lacuali e fluviali	Servizi	Commercio
9.02.06	Sale da ballo e da giochi (flipper, bigliardi, bowling, ecc.) (a)	Servizi	Commercio
9.08.01	Agenzie di pubblicità	Servizi	Commercio
9.08.02	Agenzie di informazioni per la stampa, informazioni commerciali, richieste di certificati ed agenzie affini	Servizi	Commercio
9.08.03	Gestioni di immobili	Servizi	Commercio
9.08.06	Agenzie di distribuzione di libri, giornali e riviste	Servizi	Commercio
9.08.08	Gestione di pubblici mercati	Servizi	Commercio
9.04.01	Scuole statali	Servizi	Pubblica amministrazione
9.04.03	Servizi pubblici inerenti all'attività culturale	Servizi	Pubblica amministrazione
9.05.05	Studi di analisi chimiche e merceologiche	Servizi	Industria manifatturiera
9.08.07	Ricevitorie del lotto, lotterie e concorsi pronostici	Servizi	Credito e assicurazione
10.02.04	Enti di sviluppo (Ente Maremma, Ente di sviluppo in Puglia, Lucania e Molise, Ente Delta Padano, Ente Fucino, ecc.) (a)	Pubblica amministrazione	Agricoltura, foreste, caccia e pesca

(a) Trattasi di singola voce e non dell'intera categoria.

