


ISTITUTO CENTRALE DI STATISTICA
11° CENSIMENTO GENERALE DELLA POPOLAZIONE

24 OTTOBRE 1971



VOLUME II

DATI PER COMUNE
SULLE CARATTERISTICHE STRUTTURALI
DELLA POPOLAZIONE E DELLE ABITAZIONI

FASCICOLO 13

PROVINCIA DI BRESCIA



ROMA - 1974

I N D I C E

CARTA PLANIMETRICA

	<i>Pag.</i>	V
AVVERTENZE		
TAVOLA 1 - Superficie territoriale e densità - Popolazione residente e popolazione presente, per sesso	»	2
TAVOLA 2 - Popolazione residente per sesso e stato civile	»	5
TAVOLA 3 - Popolazione residente per sesso e classe di età	»	8
A - Totale	»	8
B - Maschi	»	14
C - Femmine	»	20
TAVOLA 4 - Popolazione residente in età da 6 anni in poi per sesso e grado di istruzione	»	26
TAVOLA 5 - Popolazione residente temporaneamente assente per sesso, luogo di presenza e motivo dell'assenza	»	32
TAVOLA 6 - Popolazione residente in età da 14 anni in poi attiva e non attiva per sesso	»	35
TAVOLA 7 - Popolazione residente attiva in condizione professionale per sesso e ramo di attività economica	»	38
TAVOLA 8 - Popolazione residente attiva in condizione professionale per sesso, settore di attività economica e posizione nella professione	»	44
A - Totale	»	44
B - Agricoltura, foreste, caccia e pesca	»	47
C - Industrie	»	50
D - Altre attività	»	53
TAVOLA 9 - Popolazione residente attiva in condizione professionale per sesso, classe di età e settore di attività economica	»	56
A - Totale	»	56
B - Maschi	»	62
C - Femmine	»	68
TAVOLA 10 - Popolazione residente in età da 14 anni in poi non attiva per sesso e condizione non professionale	»	74
TAVOLA 11 - Famiglie residenti per condizione del capo famiglia	»	77
TAVOLA 12 - Famiglie residenti con il capo famiglia in condizione professionale per ramo di attività economica del capo famiglia	»	80

TAVOLA 13 - Famiglie residenti con il capo famiglia in condizione professionale per settore di attività economica e posizione nella professione del capo famiglia	Pag. 86
A - Totale	» 86
B - Agricoltura, foreste, caccia e pesca	» 89
C - Industrie	» 92
D - Altre attività	» 95
TAVOLA 14 - Famiglie residenti con il capo famiglia in condizione non professionale per condizione del capo famiglia	» 98
TAVOLA 15 - Famiglie residenti per ampiezza della famiglia	» 101
TAVOLA 16 - Abitazioni in complesso (occupate e non occupate); altri tipi di alloggio	» 104
TAVOLA 17 - Abitazioni in complesso (occupate e non occupate) per titolo di godimento	» 110
TAVOLA 18 - Abitazioni in complesso (occupate e non occupate) per epoca di costruzione	» 113
TAVOLA 19 - Abitazioni in complesso (occupate e non occupate) per servizio installato	» 116
TAVOLA 20 - Abitazioni occupate per titolo di godimento	» 122
TAVOLA 21 - Abitazioni occupate per epoca di costruzione e titolo di godimento	» 128
TAVOLA 22 - Abitazioni occupate per numero di stanze	» 134
TAVOLA 23 - Abitazioni occupate per servizio installato	» 140

APPENDICE

Elenco delle categorie di attività economica che nella classificazione del 1971 sono comprese in un ramo diverso da quello considerato nella classificazione del 1961

AVVERTENZE

L'11° Censimento generale della popolazione, al quale è stata abbinata la rilevazione delle abitazioni, è stato effettuato con riferimento alla data del 24 ottobre 1971, in attuazione della legge 31 gennaio 1969, n. 14, e del relativo regolamento di esecuzione (D. P. R. 23 ottobre 1971, n. 895).

Il piano di rilevazione del censimento e di elaborazione dei dati è stato predisposto sulla base delle proposte formulate da un'apposita Commissione di studio istituita presso l'Istituto Centrale di Statistica (1).

Nelle avvertenze che seguono sono illustrati i caratteri ai quali si riferiscono i dati riportati nel presente fascicolo, allo scopo di assicurare una esatta interpretazione dei dati stessi.

Per una completa conoscenza delle modalità tecniche seguite per l'esecuzione del censimento, vedasi il fascicolo dell'Istituto Centrale di Statistica « 11° Censimento della popolazione e 5° Censimento industriale e commerciale, 24-25 ottobre 1971, Disposizioni e istruzioni per gli Organi periferici », Roma, 1971.

1. - **Circoscrizioni territoriali** — La denominazione e le circoscrizioni territoriali dei Comuni e della Provincia fanno riferimento alla situazione esistente alla data del 24 ottobre 1971.

2. - **Famiglia - Convivenza** — Ai fini del censimento, per *famiglia* s'intende un insieme di persone legate da vincoli di matrimonio, parentela, affinità, adozione, affiliazione, tutela o da vincoli affettivi, coabitanti ed aventi dimora abituale nello stesso Comune, che normalmente provvedono al soddisfacimento dei loro bisogni mediante la messa in comune di tutto o parte del reddito di lavoro o patrimoniale da esse percepito.

Una famiglia può essere costituita anche da una sola persona la quale provvede in tutto o in parte con i propri mezzi di sussistenza al soddisfacimento dei bisogni individuali.

Sono considerate facenti parte della famiglia, come membri aggregati di essa, anche le persone addette ai servizi domestici, nonchè le altre persone che, a qualsiasi titolo, convivono abitualmente con la famiglia stessa.

Si considera *capo famiglia* chi esercita la patria potestà, la tutela o chi ha l'amministrazione e la cura degli interessi della famiglia.

Ai fini del censimento, per *convivenza* s'intende un insieme di persone che, senza essere legate da vincoli di matrimonio, parentela, affinità e simili, conducono vita comune per motivi religiosi, di cura, di assistenza, militari, di pena, e simili.

Sono considerate facenti parte della convivenza anche le persone addette alla convivenza stessa per ragioni d'impiego o di lavoro e che vi vivono abitualmente, purchè non costituiscano famiglia a sè stante.

3. - **Popolazione residente** — La *popolazione residente* di ciascun Comune è costituita: a) dalle persone aventi dimora abituale nel Comune e ivi presenti alla data del censimento; b) dalle persone aventi anch'esse dimora abituale nel Comune, ma che alla data del censimento risultavano assenti per uno dei

(1) In tale Commissione erano rappresentati le seguenti Amministrazioni ed Enti: Ministero dell'Interno; Ministero dell'Industria del Commercio e dell'Artigianato; Ministero del Bilancio e della Programmazione Economica; Ministero del Lavoro e della Previdenza Sociale; Ministero dei Lavori Pubblici; Ministero della Pubblica Istruzione; Ministero dell'Agricoltura e delle Foreste; Consiglio Nazionale dell'Economia e del Lavoro; Assessorati per gli Enti Locali delle Regioni a statuto speciale; Camere di Commercio, Industria, Artigianato e Agricoltura; Associazione Nazionale Comuni Italiani; Uffici di Statistica dei Comuni capoluoghi; Confederazione Generale dell'Agricoltura Italiana; Confederazione Nazionale dei Coltivatori Diretti; Confederazione Generale dell'Industria Italiana; Confederazione Generale Italiana del Commercio e del Turismo; Confederazione Generale Italiana del Lavoro; Confederazione Italiana Sindacati Lavoratori; Unione Italiana del Lavoro; Docenti Universitari.

seguenti motivi: servizio militare di leva, di richiamo alle armi, di volontariato; istruzione, rieducazione, noviziato religioso; baliatico per un periodo non superiore ai due anni; ricovero in istituti di cura per un periodo non superiore ai 2 anni, esclusi i ricoveri in istituti psichiatrici in base a provvedimenti di «ricovero definitivo»; detenzione in attesa di giudizio o condanna inferiore a 5 anni; affari, turismo, breve cura e simili; servizio statale all'estero; missione fuori sede; lavori stagionali e comunque temporanei; imbarco su navi della marina militare o mercantile.

4. - **Popolazione presente** — La *popolazione presente* di ciascun Comune è costituita: a) dalle persone presenti nel Comune alla data del censimento ed aventi in esso dimora abituale; b) dalle persone presenti nel Comune alla data del censimento ma aventi dimora abituale in altro Comune o all'estero.

5. - **Età** — L'età è computata in anni compiuti. Così ad esempio:

meno di 5 anni: dalla nascita al giorno precedente il 5° compleanno;

da 5 a 9 anni: dal giorno del 5° compleanno al giorno precedente il 10° compleanno.

Ai fini del confronto con i dati del censimento del 1961 è da tener presente che in detto censimento l'età venne computata in anni di vita. Così ad esempio la classe «fino a 6 anni» comprendeva il periodo dalla nascita fino al 6° anno compiuto (cioè fino al 6° compleanno); la classe «da 35 a 40 anni» il periodo dal 35° anno compiuto fino al 40° anno compiuto (cioè fino al 40° compleanno). Pertanto per il censimento del 1971 la classe «meno di 6 anni» va confrontata con la classe «fino a 6 anni» del 1961, quella «da 35 a 39 anni» con quella «da 35 a 40 anni», e così di seguito. È da notare che il nuovo criterio, peraltro già seguito in occasione di precedenti censimenti demografici del nostro Paese, è stato applicato in conformità alle raccomandazioni internazionali ed ai criteri seguiti nella maggior parte degli altri Paesi.

6. - **Grado d'istruzione** — Si riferisce al più alto titolo di studio conseguito in qualsiasi scuola (pubblica o privata, italiana o straniera, anche all'estero) e non alla più alta classe o al più alto corso frequentato con successo.

LAUREATI — Coloro che, avendo seguito un corso completo di studi universitari (della durata minima di quattro anni), hanno conseguito un diploma di laurea.

DIPLOMATI — Coloro che hanno conseguito un diploma di maturità o di abilitazione di scuola media superiore (maturità classica, scientifica, abilitazione magistrale, abilitazione tecnica, ecc.) che consenta l'accesso ad una o più facoltà universitarie o che abbia fine a se stesso (diploma di ostetricia, diploma di conservatorio di musica o d'istituto d'arte, ecc.).

Con tale voce sono altresì indicate le persone che hanno conseguito un'abilitazione specifica dopo un corso di studi universitari della durata inferiore a quattro anni (diploma di statistica, di vigilanza alle scuole elementari, ecc.).

FORNITI DI LICENZA MEDIA INFERIORE — Coloro che hanno conseguito una licenza di scuola media inferiore che consenta l'accesso alle scuole medie superiori (licenza di scuola media, licenza ginnasiale, licenza d'istituto tecnico inferiore, licenza magistrale inferiore, ecc.) o a determinate scuole tecniche o professionali (licenza d'avviamento professionale, licenza di scuola d'arte o d'istituto d'arte).

FORNITI DI LICENZA ELEMENTARE — Coloro che hanno conseguito la licenza elementare o il certificato rilasciato da un corso di scuola popolare di tipo C (assimilabile alla licenza elementare).

ALFABETI PRIVI DI TITOLO DI STUDIO — Coloro che hanno dichiarato di saper leggere e scrivere pur non avendo conseguito neanche la licenza elementare. In tale gruppo risultano pertanto compresi anche coloro che alla data del censimento frequentavano una qualsiasi classe di scuola elementare, ivi compresi gli iscritti alla 1ª elementare.

Sono comprese in tale gruppo anche le persone che hanno conseguito il certificato di proscioglimento (3ª elementare) fino al 1955, anno nel quale tale certificato venne abolito in virtù del D.P.R. 14 giugno 1955, n. 503. Tuttavia non è da escludere che taluni censiti in possesso del certificato di proscioglimento abbiano dichiarato di essere forniti di licenza elementare e pertanto risultino compresi in questo ultimo gruppo. Poiché nel censimento del 1961 le persone fornite del certificato di proscioglimento vennero comprese nel gruppo dei censiti in possesso della licenza di scuola elementare, ai fini di un corretto confronto fra i due censimenti occorre considerare congiuntamente i gruppi dei «forniti di licenza elementare» e degli «alfabeti privi di titolo di studio».

ANALFABETI — Coloro che hanno dichiarato di non sapere nè leggere nè scrivere o che hanno dichiarato di sapere solo leggere o solo scrivere.

7. - **Popolazione attiva e non attiva** — La *popolazione attiva* è costituita: a) dai censiti in età da 14 anni in poi che alla data del censimento risultavano esercitare una professione, arte o mestiere, in pro-

prio o alle dipendenze altrui, ivi compresi i coadiuvanti; b) dai censiti in età da 14 anni in poi che alla data del censimento risultavano disoccupati, cioè da coloro che, avendo perduto una precedente occupazione, erano alla ricerca di una nuova occupazione; c) da altre categorie di censiti in età da 14 anni in poi temporaneamente impediti alla data del censimento di esercitare la professione, arte o mestiere, già in precedenza esercitata. A queste ultime categorie appartengono i militari (di leva, volontari o richiamati), i ricoverati da meno di 2 anni in luoghi di cura o assistenza, i detenuti in attesa di giudizio o condannati a pena inferiore a 5 anni, i quali a seguito del sopravvenuto impedimento hanno interrotto l'esercizio di una attività professionale; d) dai censiti in età da 14 anni in poi in cerca di prima occupazione. Non è al riguardo da escludere che talune persone disoccupate alla data di censimento, abbiano inteso la dizione « in cerca di prima occupazione » sotto il senso più lato di « in cerca di occupazione » e pertanto nel foglio di censimento, anzichè indicare la precedente condizione professionale, si siano dichiarate come persone in cerca di prima occupazione.

Le categorie dei censiti di cui alle lettere a), b), c) costituiscono la popolazione attiva « in condizione professionale ».

La *popolazione non attiva* è costituita: a) da tutti i bambini e ragazzi con meno di 14 anni; b) dai censiti in età da 14 anni in poi non appartenenti alla popolazione attiva come sopra definita.

Pertanto alla popolazione non attiva appartengono i censiti in condizione non professionale in quanto scolari e studenti; casalinghe (donne attendenti alle cure domestiche); persone ritirate dal lavoro (per raggiunti limiti di età, invalidità o altra causa); invalidi, infermi e ricoverati in luoghi di cura o di assistenza da 2 anni o più; detenuti condannati a pena di 5 anni o più, mendicanti e persone viventi a carico della pubblica beneficenza. Appartengono altresì alla popolazione non attiva i militari (di leva, volontari o richiamati), i ricoverati da meno di 2 anni in luogo di cura o assistenza, i detenuti in attesa di giudizio o condannati a pena inferiore a 5 anni i quali prima del richiamo alle armi, del ricovero o della detenzione non esercitavano alcuna attività lavorativa.

Ai fini di una corretta interpretazione dei dati sulla popolazione attiva e non attiva, in relazione particolarmente ai confronti con i risultati del censimento della popolazione del 1961, è da tener presente che il limite inferiore di età per l'appartenenza alla popolazione attiva in condizione professionale, già stabilito in 10 anni al censimento del 1961, è stato elevato a 14 anni in armonia a quanto previsto dalle richiamate raccomandazioni internazionali.

8. - **Ramo di attività economica** — Per *ramo di attività economica* s'intende il campo di attività in cui viene esercitata la professione, arte o mestiere. Esso è determinato di norma in base all'attività (unica o prevalente) delle singole « unità locali » in cui il censito svolge la propria professione, arte o mestiere (ad esempio: azienda agricola, stabilimento industriale, bottega artigiana, negozio, esercizio pubblico, sede o filiale bancaria e assicurativa, ospedale, gabinetto medico, studio professionale, ministero, amministrazione comunale). I rami in cui si articola la classificazione delle attività economiche sono dieci (1). Essi nelle Tavv. 8, 9 e 13, risultano così raggruppati:

a) *agricoltura, foreste, caccia e pesca;*

b) *industrie*, comprendenti le industrie estrattive, manifatturiere, delle costruzioni e dell'installazione di impianti, dell'energia elettrica, gas e acqua;

c) *altre attività*, comprendenti il commercio, i trasporti e le comunicazioni, il credito e le assicurazioni, i servizi, la pubblica amministrazione.

Nelle analisi per ramo di attività economica (Tavv. 7 e 12) le industrie estrattive sono considerate congiuntamente a quelle manifatturiere.

Ai fini del confronto dei dati per ramo di attività economica con i corrispondenti dati del 1961, è opportuno tener presente che la classificazione del 1961 ha subito delle modifiche conseguenti, in parte, alla necessità di perfezionare ulteriormente la comparabilità con le analoghe classificazioni predisposte dalle Organizzazioni internazionali. In particolare (vedi Appendice) si segnala che il ramo dei servizi comprende nella classificazione del 1971 alcune attività (scuole statali, servizi pubblici inerenti all'attività culturale, agenzie di pubblicità, agenzie di distribuzione di libri, giornali e riviste, ecc.) che nel 1961 risultavano classificate in altri rami.

9. - **Posizione nella professione** — Per *posizione nella professione* s'intende la condizione della persona espletante un'attività economica in rapporto all'impresa in cui viene svolta l'attività stessa.

Nel presente volume le posizioni nella professione risultano raggruppate nel seguente modo:

IMPREDITORI, LIBERI PROFESSIONISTI

a) *impreditori*, coloro che gestiscono in conto proprio una impresa nella quale non impiegano l'opera manuale propria o di familiari (conduttore non coltivatore, industriale, costruttore, appaltatore, banchiere, ecc.).

(1) ISTITUTO CENTRALE DI STATISTICA, Classificazione delle attività economiche, Metodi e Norme, Serie C, n. 5, Gennaio 1971.

Non è da escludere che in alcuni casi nei dati relativi a tale posizione risultino compresi taluni lavoratori indipendenti che nel foglio di censimento si sono qualificati « imprenditori » mentre più propriamente avrebbero dovuto dichiararsi « lavoratori in proprio ».

b) *liberi professionisti*, coloro che esercitano in conto proprio una professione o arte libera (notaio, medico, avvocato, ecc.).

LAVORATORI IN PROPRIO

Coloro che gestiscono in conto proprio un'impresa nella quale impiegano l'opera manuale propria o di familiari. In tale posizione sono compresi anche i cooperatori aventi la figura di lavoratori in proprio, nonché i coltivatori diretti, i mezzadri, e simili dell'agricoltura.

DIRIGENTI E IMPIEGATI

a) *dirigenti*, coloro che esercitano, contro retribuzione, una funzione direttiva (tecnica o amministrativa) in un'impresa o nella pubblica amministrazione (compresi i quadri superiori (1) cioè coloro che nella pubblica amministrazione o nelle grandi imprese rivestono la qualifica di direttore generale, condirettore, e simili);

b) *impiegati*, coloro che esercitano, contro retribuzione, una funzione esecutiva (tecnica o amministrativa) in un'impresa o nella pubblica amministrazione;

c) *appartenenti a categorie intermedie*, coloro che nelle aziende industriali occupano una posizione intermedia tra gli impiegati e gli operai specializzati (capomastro, capo officina, capo laboratorio e simili, con mansioni esecutive) (2).

LAVORATORI DIPENDENTI

a) *operai, subalterni, salariati, o assimilati*, coloro che prestano, contro retribuzione, un lavoro manuale. In tale posizione sono compresi anche i cooperatori aventi la figura di lavoratori dipendenti, nonché i partecipanti dell'agricoltura, i lavoratori agricoli a contratto o a giornata;

b) *apprendisti*, coloro che esercitano contro retribuzione una attività lavorativa per l'apprendimento di una determinata professione ed il successivo conseguimento di una qualifica;

c) *lavoranti a domicilio*, coloro che lavorano a domicilio esclusivamente su commissione di imprese e non di consumatori.

COADIUVANTI

Coloro che, senza avere un rapporto di impiego regolato da contratto di lavoro, collaborano con un familiare (parente o affine) che svolge una attività lavorativa in conto proprio, nella conduzione di un'impresa agricola, artigiana o commerciale.

10. - **Abitazione; stanza; altro tipo di alloggio** — Ai fini del censimento, per *abitazione* s'intende un insieme di vani, o anche un vano solo, destinato funzionalmente ad uso di abitazione, che dispone di un ingresso indipendente su strada, pianerottolo, cortile, terrazza, ballatoio, e simili e che alla data del censimento era occupato da una o più famiglie o era destinato ad essere occupato.

L'abitazione è stata considerata *occupata* se alla data del 24 ottobre 1971 in essa abitavano una o più persone aventi la dimora abituale nel Comune di censimento, anche se temporaneamente assenti alla data del censimento stesso; *non occupata* se in essa non abitava alcuna persona o se era abitata solo da persone temporaneamente presenti nel Comune di censimento.

Per *stanza* s'intende un locale che fa parte di un'abitazione e che riceve aria e luce dall'esterno ed ha dimensioni tali da consentire la collocazione di almeno un letto lasciando lo spazio utile per il movimento d'una persona. La cucina, ai fini del censimento, è considerata stanza se soddisfa a tale definizione.

Per *altro tipo di alloggio* si intendono i locali che pur non essendo funzionalmente destinati ad abitazione di una famiglia (cantina, soffitta, magazzino, negozio, ufficio, ecc.) ovvero non avendo le caratteristiche proprie dell'abitazione (roulotte, natante, grotta, carrozzone, ecc.) risultavano di fatto occupati alla data del censimento da una o più famiglie residenti.

(1) Nel 1961 gli appartenenti ai quadri superiori furono considerati nel gruppo degli imprenditori e liberi professionisti.

(2) Nel 1961 gli appartenenti a categorie intermedie furono considerati nel gruppo dei lavoratori dipendenti.

11. - **Titolo di godimento delle abitazioni** — Il titolo di godimento delle abitazioni fa riferimento al titolo in base al quale la famiglia dispone dell'abitazione stessa. I titoli di godimento considerati sono:

- a) « proprietà » alla quale è stato assimilato l'usufrutto; sotto tale voce sono comprese anche le abitazioni a riscatto;
- b) « affitto » che comprende anche il subaffitto;
- c) « altro titolo » per i casi di uso gratuito dell'abitazione, di godimento per prestazione di servizi, ecc..

12. - **Epoca di costruzione e superficie delle abitazioni** — È da avvertire che sia l'epoca di costruzione che la superficie delle abitazioni sono state rilevate per la prima volta in sede di censimento nel 1971; pertanto tale circostanza, e soprattutto le obiettive difficoltà di rilevazione di dette modalità sono da tenere presenti nell'interpretazione dei relativi dati.

L'epoca di costruzione o di ricostruzione fa riferimento all'anno di ultimazione della costruzione o ricostruzione. Nel caso in cui l'abitazione sia stata costruita in anno posteriore a quello del relativo fabbricato, a seguito di ricostruzione parziale, ampliamento o sopraelevazione, è stato considerato l'anno di termine della ricostruzione, dell'ampliamento o della sopraelevazione.

Per quanto concerne la superficie dell'abitazione è da tener presente che essa fa riferimento alla superficie dei pavimenti delle stanze e dei vani accessori con esclusione della superficie di balconi, terrazze, verande, cantine, garages, portici, loggiati, solai, cortili, ecc..

13. - **Servizi installati** — Per quanto concerne l'acqua potabile di acquedotto e il gabinetto l'espressione « fuori dell'abitazione » sta ad intendere che il servizio si trova o nel corpo del fabbricato che comprende l'abitazione (ballatoio, pianerottolo, ecc.) o nel cortile, giardino o orto annessi al fabbricato stesso, a disposizione dei soli occupanti dell'abitazione o del fabbricato e non del pubblico in genere.

Per l'impianto di riscaldamento è da tener presente che sono stati presi in considerazione: a) l'impianto di riscaldamento centrale, vale a dire l'impianto fisso che ha la caldaia o le caldaie in un locale non di abitazione e che fornisce il riscaldamento a più abitazioni comprese in uno o più fabbricati; b) l'impianto di riscaldamento autonomo, vale a dire l'impianto fisso che ha la caldaia in un vano dell'abitazione e che fornisce il riscaldamento alla stessa abitazione o, in casi eccezionali, anche ad altra abitazione adiacente.

14. - **Avvertenze particolari** — I dati sulla superficie territoriale dei Comuni (Tav. 1) sono stati forniti dagli Uffici Tecnici Erariali; le eventuali zone di territorio in contestazione tra due o più Comuni risultano comprese, ai fini del censimento, nella circoscrizione di uno di tali Comuni, come posto in evidenza con apposita nota in calce alla tavola.

La densità della popolazione residente (numero medio di abitanti per Km²) è data dal rapporto fra il totale della popolazione residente di ciascun Comune e la superficie territoriale del Comune stesso espressa in Km².

Nella Tav. 2 tra i coniugati sono comprese le persone separate legalmente e tra i vedovi le persone divorziate nonchè quelle che avevano ottenuto lo scioglimento del matrimonio o la cessazione degli effetti civili (matrimoni concordatari) ai sensi della legge 1 dicembre 1970, n. 898.

Nella Tav. 5 tra le persone residenti temporaneamente assenti dal Comune di residenza per motivi di lavoro, sono comprese quelle temporaneamente assenti per aver seguito familiari recatisi in altro Comune o all'estero per motivi di lavoro.

Per quanto concerne le Tavole 19 e 23 è da tener presente che, con riferimento ai servizi installati, le abitazioni risultano ripetute tante volte quanti sono i servizi in esse installati. Così ad esempio, un'abitazione fornita di acqua potabile e di gabinetto risulta ripetuta sia fra le abitazioni fornite di acqua potabile, sia fra le abitazioni fornite di gabinetto.

15. - **Piano di spoglio e di pubblicazione dei risultati del censimento** — Per lo spoglio dei dati è stato predisposto, sulla base delle proposte formulate dalla citata Commissione di studio, un piano così articolato: a) *spoglio totale*, riferito cioè a tutti i modelli di rilevazione (fogli di famiglia e fogli di convivenza) per le notizie tradizionali del censimento demografico (sesso, data di nascita, stato civile, grado di istruzione, posizione nella professione, ramo di attività economica o condizione non professionale, ecc.) nonchè per tutte le notizie sulle abitazioni; b) *spoglio parziale*, riferito cioè ad un campione del venti per cento dei fogli di famiglia ed a tutti i fogli di convivenza per le notizie sulla professione, sulla fecondità e in genere per gli altri caratteri presi in considerazione per la prima volta dal censimento demografico nel nostro Paese (luogo di residenza nel 1961 e 1966, attività lavorativa svolta nel 1966, luogo di studio o di lavoro, tempo impiegato e mezzo di trasporto utilizzato per recarsi al lavoro o a scuola, ecc.).

Per quanto riguarda lo spoglio totale, il riporto delle notizie sui nastri magnetici viene effettuato presso l'Istituto mediante i « lettori ottici » che permettono di trasferire le notizie direttamente sui supporti meccanografici mediante appositi modelli senza che sia necessario ricorrere alla perforazione delle schede, con conseguente notevole riduzione dei tempi tecnici di elaborazione dei risultati. Le operazioni di riporto delle notizie dai fogli di famiglia e di convivenza sui modelli per lettore ottico sono state effettuate presso i Comuni mano a mano che procedeva la revisione degli anzidetti fogli.

Lo spoglio parziale sarà condotto invece attraverso le tradizionali fasi di codificazione, perforazione ed elaborazione meccanografica dei dati.

Il programma di pubblicazione dei risultati del censimento si articola nei seguenti volumi:

- Vol. I - Primi risultati provinciali e comunali sulla popolazione e sulle abitazioni (*Dati provvisori*)
- Vol. II - Dati per Comune sulle caratteristiche strutturali della popolazione e delle abitazioni (*94 fascicoli provinciali e 1 fascicolo nazionale*)
- Vol. III - Popolazione delle frazioni geografiche e delle località abitate dei Comuni (*20 fascicoli regionali*)
- Vol. IV - Famiglie e convivenze
- Vol. V - Sesso, età e stato civile
- Vol. VI - Professioni e attività economiche
- Vol. VII - Istruzione
- Vol. VIII - Abitazioni
- Vol. IX - Risultati degli spogli campionari
- Vol. X - Dati generali riassuntivi
- Vol. XI - Atti del censimento

Un apposito volume contiene i dati sulla popolazione residente legale dei singoli Comuni.

TAVOLE

Tav. 1 — Superficie territoriale e densità - Popolazione residente e popolazione presente, per sesso

Codice dei Comuni	C O M U N I	SUPERFICIE TERRITORIALE Km ²	DENSITÀ ab/km ²	POPOLAZIONE RESIDENTE			POPOLAZIONE PRESENTE		
				Maschi	Femmine	Totale	Maschi	Femmine	Totale
001	ACQUAFREDDA	9,29	117	534	549	1.083	520	539	1.059
002	ADRO	17,13	326	2.707	2.879	5.586	2.654	2.829	5.483
003	AGHOSINE	13,65	121	845	802	1.647	815	782	1.597
004	ALFIANELLO	13,06	162	1.057	1.057	2.114	1.032	1.049	2.081
005	ANFO	23,17	23	268	271	539	258	264	522
006	ANGOLO TERME	30,70	83	1.296	1.259	2.555	1.185	1.191	2.376
007	ARTOGNE	21,29	125	1.338	1.332	2.670	1.128	1.210	2.338
008	AZZANO MELLA	10,47	135	712	699	1.411	691	682	1.373
009	BAGNOLO MELLA	30,77	335	5.115	5.204	10.319	4.960	5.135	10.095
010	BAGOLINO	109,69	39	2.230	2.068	4.298	2.073	1.969	4.042
011	BARBARIGA	11,14	166	943	901	1.844	927	878	1.805
012	BARGHE	5,45	158	434	429	863	421	426	847
013	BASSANO BRESCIANO	9,42	153	730	709	1.439	707	693	1.400
014	BEDIZZOLE	25,71	244	3.228	3.051	6.279	3.187	3.087	6.274
015	BERLINGO	4,55	325	729	751	1.480	691	708	1.399
016	BERZO DEMO	16,03	115	923	926	1.849	836	860	1.696
017	BERZO INFERIORE	21,92	72	800	781	1.581	700	693	1.393
018	BIENNG	30,97	111	1.672	1.755	3.427	1.504	1.646	3.150
019	BIONE	17,56	65	571	575	1.146	552	553	1.105
020	BORGO SAN GIACOMO	29,40	153	2.257	2.253	4.510	2.176	2.197	4.373
021	BORGOSATOLLO	8,38	710	3.025	2.923	5.948	2.965	2.896	5.861
022	BORNO	30,64	86	1.355	1.273	2.628	1.220	1.199	2.419
023	BOTTICINO	18,50	401	3.611	3.811	7.422	3.543	3.702	7.245
024	BOVEGNO	48,18	57	1.396	1.341	2.737	1.293	1.280	2.573
025	BOVEZZO	6,35	537	1.677	1.736	3.413	1.621	1.722	3.343
026	BRANDICO	(a) 8,16	99	425	379	804	409	374	783
027	BRACNE	12,37	43	239	293	532	212	264	476
028	BRENO	58,79	89	2.520	2.733	5.253	2.515	2.795	5.310
029	BRESCIA	89,78	2.340	99.089	110.958	210.047	101.584	113.164	214.748
030	BRIONE	6,82	63	237	193	430	229	190	419
031	CAINO	17,13	82	717	692	1.409	706	686	1.392
032	CALCINATO	33,39	217	3.603	3.645	7.248	3.484	3.584	7.068
033	CALVAGESE DELLA RIVIERA	11,60	152	896	871	1.767	864	845	1.709
034	CALVISANO	45,14	131	3.009	2.916	5.925	2.900	2.892	5.792
035	CAPO DI PONTE	18,53	132	1.150	1.289	2.439	1.060	1.264	2.324
036	CAPOVALLE	23,07	27	317	296	613	255	261	516
037	CAPRIANO DEL COLLE	13,77	183	1.252	1.262	2.514	1.221	1.243	2.464
038	CAPRIOLO	10,65	599	3.114	3.265	6.379	3.034	3.234	6.268
039	CARPENEDOLO	30,12	277	4.172	4.178	8.350	4.026	4.151	8.177
040	CASTEGNATO	9,17	454	1.956	2.209	4.165	1.895	2.179	4.074
041	CASTELCOVATI	6,19	522	1.628	1.602	3.230	1.591	1.566	3.157
042	CASTEL MELLA	7,32	436	1.620	1.575	3.195	1.605	1.570	3.175
043	CASTENEDOLO	25,47	297	3.772	3.792	7.564	3.645	3.743	7.388
044	CASTO	21,41	71	785	743	1.528	746	720	1.466
045	CASTREZZATO (b)	13,70	287	1.977	1.952	3.929	1.929	1.920	3.849
046	CAZZAGO SAN MARTINO	22,14	332	3.703	3.655	7.358	3.622	3.599	7.221
047	CEDEGOLO	11,70	148	836	894	1.730	731	818	1.549
048	CELLATICA	(c) 6,42	532	1.642	1.772	3.414	1.591	1.746	3.337
049	CERVENO	21,68	28	296	314	610	278	300	578
050	CETO	32,43	44	700	717	1.417	626	674	1.300
051	CEVO	39,70	41	803	811	1.614	625	682	1.307
052	CHIARI	38,02	432	7.979	8.445	16.424	8.077	8.598	16.675
053	CIGOLE	9,94	139	707	675	1.382	676	654	1.330
054	CIMBERGO	26,33	28	371	378	749	316	337	653
055	CIVIDATE CAMUNO	3,38	684	1.164	1.148	2.312	1.126	1.136	2.262
056	COCCAGLIO	11,96	390	2.294	2.365	4.659	2.199	2.318	4.517
057	COLLEBEATO	5,30	572	1.486	1.544	3.030	1.434	1.530	2.964
058	COLLIO	53,78	50	1.383	1.307	2.690	1.285	1.231	2.516
059	COLOGNE	13,83	322	2.213	2.237	4.450	2.131	2.212	4.343
060	COZZANO-CIZZAGO	(d) 15,63	118	989	859	1.848	957	843	1.800
061	CONCESIO (e)	18,87	485	4.563	4.587	9.150	4.418	4.524	8.942
062	CORTE FRANCA	13,89	288	2.011	1.990	4.001	1.949	1.948	3.897
063	CORTESE	82,31	28	1.108	1.225	2.333	998	1.133	2.131
064	CORZANO	12,26	90	561	537	1.098	554	521	1.075
065	DARFO BOARIO TERME	36,20	336	5.950	6.218	12.168	6.084	6.202	12.286
066	DELLO	23,08	153	1.739	1.782	3.521	1.680	1.742	3.422
067	DESENZANO DEL GARDA	60,11	298	8.668	9.232	17.900	8.966	9.471	18.437
068	EDOLO	88,12	48	2.038	2.218	4.256	1.973	2.175	4.148
069	ERBUSCO	17,95	283	2.549	2.530	5.079	2.455	2.462	4.917
070	ESINE	30,96	115	1.766	1.807	3.573	1.636	1.760	3.396
071	FIESSE	16,00	115	932	910	1.842	897	895	1.792
072	FLEBO	9,70	364	1.759	1.773	3.532	1.685	1.731	3.416
073	GAMBARA	31,13	136	2.104	2.133	4.237	2.033	2.088	4.121
074	GARDONE RIVIERA	20,62	129	1.229	1.422	2.651	1.383	1.552	2.935
075	GARDONE VAL TROMPIA	27,01	427	5.702	5.841	11.543	5.475	5.718	11.193
076	GARGNANO	78,28	45	1.708	1.789	3.497	1.710	1.763	3.473
077	GAVARDO	29,58	281	4.063	4.244	8.307	4.022	4.297	8.319
078	GHEDI	60,14	193	6.027	5.595	11.622	6.380	5.519	11.899
079	GIANICO	13,26	111	754	721	1.475	703	682	1.385
080	GOTTOLENGO	28,56	145	2.089	2.063	4.152	2.048	2.035	4.083
081	GUSSAGO	24,65	378	4.572	4.745	9.317	4.523	4.747	9.270

Segue TAV. 1 — Superficie territoriale e densità - Popolazione residente e popolazione presente, per sesso

Codice dei Comuni	C O M U N I	SUPERFICIE TERRITORIALE Km ²	DENSITÀ ab/km ²	POPOLAZIONE RESIDENTE			POPOLAZIONE PRESENTE		
				Maschi	Femmine	Totale	Maschi	Femmine	Totale
082	IDRO	22,51	60	662	683	1.345	629	664	1.293
083	INCUDINE	20,35	26	270	264	534	260	263	523
084	IRMA	4,94	45	118	104	222	100	92	192
085	ISEO	25,54	307	3.857	3.988	7.845	3.843	4.096	7.939
086	ISORELLA	15,35	170	1.302	1.311	2.613	1.274	1.293	2.567
087	LAVENONE	31,87	24	389	382	771	348	366	714
088	LENO	58,28	169	4.924	4.912	9.836	4.879	4.909	9.788
089	LIMONE SUL GARDA	26,20	36	463	484	947	456	489	945
090	LODRINO	16,59	73	630	578	1.208	598	556	1.154
091	LOGRATO	12,06	204	1.242	1.222	2.464	1.197	1.225	2.422
092	LONATO	68,61	147	5.077	5.031	10.108	5.206	4.997	10.203
093	LONGHENA	3,35	163	272	274	546	258	269	527
094	LOSINE	6,27	99	303	319	622	272	301	573
095	LOZIO	23,89	34	415	393	808	304	300	604
096	LUMEZZANE	31,26	737	11.753	11.301	23.054	11.352	11.177	22.529
097	MACLODIO	5,08	127	316	327	643	307	321	628
098	MAGASA	19,18	21	215	193	408	162	162	324
099	MAIRANO	11,34	179	1.066	966	2.032	1.018	938	1.956
100	MALEGNO	7,00	269	912	971	1.883	909	930	1.839
101	MALONNO	30,93	104	1.586	1.616	3.202	1.352	1.494	2.846
102	MANERBA DEL GARDA	28,96	88	1.260	1.292	2.552	1.224	1.281	2.505
103	MANERBIO	27,14	403	5.270	5.668	10.938	5.227	5.717	10.944
104	MARCHENO	22,72	133	1.541	1.476	3.017	1.489	1.456	2.945
105	MARMENTINO	17,85	47	458	383	841	390	360	750
106	MARONE	22,95	137	1.531	1.609	3.140	1.421	1.561	2.982
107	HAZZANO	15,36	399	3.101	3.028	6.129	3.007	2.999	6.006
108	MILZANO	8,40	138	592	571	1.163	569	559	1.128
109	MONIGA DEL GARDA	9,40	120	574	557	1.131	546	542	1.088
110	MONNO	30,69	21	319	328	647	295	310	605
111	MONTESOLA	12,79	147	939	939	1.878	832	903	1.735
112	MONTICELLI BRUSATI	10,73	173	969	883	1.852	968	870	1.838
113	MONTICHIARI	81,19	171	6.992	6.856	13.848	7.079	6.851	13.930
114	MONTIBONE	10,26	219	1.115	1.129	2.244	1.078	1.100	2.178
115	MURA	12,43	63	395	387	782	363	361	724
116	MUSCOLINE	10,09	114	603	546	1.149	589	536	1.125
117	NAVE	26,95	307	4.147	4.115	8.262	4.086	4.066	8.152
118	NIARDO	22,31	58	634	663	1.297	568	631	1.199
119	NUVOLENTO	7,31	363	1.320	1.330	2.650	1.260	1.303	2.563
120	NUVOLERA	13,18	190	1.268	1.242	2.510	1.222	1.218	2.440
121	ODOLO	6,49	309	1.009	995	2.004	978	968	1.946
122	OFFLAGA	21,96	131	1.471	1.410	2.881	1.420	1.365	2.785
123	OME	9,88	228	1.133	1.122	2.255	1.139	1.112	2.251
124	ONO SAN PIETRO	13,94	60	429	414	843	408	398	806
125	ORZINUOVI	48,10	197	4.649	4.833	9.482	4.605	4.825	9.430
126	ORZIVECCHI	9,88	215	1.055	1.065	2.120	1.031	1.049	2.080
127	OSPITALETTO	8,49	868	3.596	3.776	7.372	3.475	3.739	7.214
128	OSSIMO	14,83	84	617	631	1.248	557	595	1.152
129	PADENGHE SUL GARDA	16,56	123	1.055	975	2.030	1.024	957	1.981
130	PADERNO FRANCIACORTA	5,51	411	1.132	1.134	2.266	1.090	1.114	2.204
131	PAISCO LOVENO	35,50	20	323	397	720	290	384	674
132	PAITONE	7,81	155	642	565	1.207	639	569	1.208
133	PALAZZOLO SULL'OGGLIO	18,50	896	8.013	8.572	16.585	7.894	8.580	16.474
134	PARATICO	6,08	453	1.358	1.399	2.757	1.288	1.392	2.680
135	PASPARDO	10,32	93	472	490	962	377	426	803
136	PASSIRANO	13,89	318	2.170	2.242	4.412	2.120	2.219	4.339
137	PAVONE DEL NELLA	11,61	186	1.113	1.048	2.161	1.085	1.014	2.099
139	PERTICA ALTA	20,88	37	401	376	777	375	348	723
140	PERTICA BASSA	30,41	30	465	461	926	412	415	827
141	PEZZAZE	21,49	73	815	758	1.573	777	731	1.508
142	PIAN CAMUNO	11,08	265	1.455	1.483	2.938	1.299	1.385	2.684
206	PIANCOGNO	12,95	244	1.518	1.646	3.164	1.416	1.606	3.022
143	PISOGNE	47,96	162	3.871	3.901	7.772	3.719	3.826	7.545
144	POLAVENO	9,27	177	851	788	1.639	810	779	1.589
145	POLPENAZZE DEL GARDA	9,08	144	676	633	1.309	659	621	1.280
146	POMPIANO	15,22	165	1.247	1.269	2.516	1.223	1.251	2.474
147	PONCARALE	12,42	211	1.293	1.330	2.623	1.275	1.319	2.594
148	PONTE DI LEGNO	100,11	21	997	1.093	2.090	865	993	1.858
149	PONTEVICO	28,43	229	2.944	3.567	6.511	2.931	3.675	6.606
150	PONTOGLIO	11,22	460	2.516	2.647	5.163	2.423	2.617	5.040
151	POZZOLENGO	21,08	118	1.288	1.190	2.478	1.255	1.171	2.426
152	PRALBOINO	16,90	158	1.269	1.395	2.664	1.220	1.352	2.572
153	PRESEGLIE	11,40	109	635	605	1.240	620	585	1.205
154	PRESTINE	16,06	42	327	347	674	218	256	474
155	PREVALLE	9,86	346	1.736	1.673	3.409	1.679	1.665	3.344
156	PROVAGLIO D'ISEO	16,34	272	2.235	2.204	4.439	2.161	2.167	4.328
157	PROVAGLIO VAL SABBIA	14,87	56	456	374	830	435	360	795
158	PUEGNAGO SUL GARDA	10,87	131	743	686	1.429	722	673	1.395
159	QUINZANO D'OGGLIO	20,21	271	2.656	2.825	5.481	2.582	2.787	5.369
160	RENEDELLO	21,60	130	1.414	1.386	2.800	1.395	1.352	2.747
161	REZZATO	18,05	483	4.294	4.430	8.724	4.236	4.383	8.619
162	ROCCAFRANCA	19,47	140	1.397	1.338	2.735	1.335	1.290	2.625

Segue TAV. 1 — Superficie territoriale e densità - Popolazione residente e popolazione presente, per sesso

Codice dei Comuni	C O M U N I	SUPERFICIE TERRITORIALE Km ²	DENSITÀ ab/km ²	POPOLAZIONE RESIDENTE			POPOLAZIONE PRESENTE		
				Maschi	Femmine	Totale	Maschi	Femmine	Totale
163	RODENGO-SAIANO	12,74	292	1.902	1.822	3.724	1.947	1.844	3.791
164	ROE' VOLCIANO	5,75	601	1.649	1.809	3.458	1.611	1.802	3.413
165	RONCADELLE	9,15	473	2.205	2.126	4.331	2.130	2.086	4.216
166	ROVATO	(h) 26,26	505	6.497	6.763	13.260	6.444	6.813	13.257
167	RUDIANO	9,84	310	1.546	1.503	3.049	1.484	1.459	2.943
168	SABBIO CHIESE	18,61	129	1.229	1.174	2.403	1.188	1.146	2.334
169	SALE MARASINO	16,32	161	1.271	1.360	2.631	1.214	1.340	2.554
170	SALO'	29,75	344	4.761	5.485	10.246	4.937	5.667	10.604
171	SAN FELICE DEL BENACO	26,52	83	1.061	1.131	2.192	1.026	1.102	2.128
172	SAN GERVASIO BRESCIANO	10,14	135	673	698	1.371	641	682	1.323
173	SAN PAOLO	18,67	154	1.442	1.439	2.881	1.397	1.406	2.803
174	SAN ZENO NAVIGLIO	6,11	405	1.275	1.202	2.477	1.249	1.189	2.438
175	SAREZZO	17,31	552	4.663	4.897	9.560	4.497	4.811	9.308
176	SAVIORE DELL'ADANELLO	82,41	22	895	932	1.827	738	836	1.574
177	SELLERO	13,83	113	778	781	1.559	732	743	1.475
178	SENIGA	13,01	145	913	978	1.891	875	942	1.817
179	SERLE	17,96	155	1.422	1.357	2.779	1.340	1.323	2.663
180	SIRMIONE	33,88	100	1.657	1.745	3.402	2.007	2.157	4.164
181	SOIANO DEL LAGO	5,77	82	243	233	476	242	231	473
182	SONICO	60,09	24	710	751	1.461	625	705	1.330
183	SULZANO	10,63	119	622	639	1.261	588	611	1.199
184	TAVERNOLE SUL MELLA	19,63	69	704	659	1.363	663	638	1.301
185	TENO'	42,16	29	539	676	1.215	468	625	1.093
186	TIGNALE	48,42	26	609	656	1.265	547	606	1.153
187	TORBOLE CASAGLIA	13,01	212	1.453	1.305	2.758	1.403	1.276	2.679
188	TOSCOLANO MADERNO	56,73	120	3.266	3.534	6.800	3.322	3.533	6.855
189	TRAVAGLIATO	17,36	474	4.142	4.087	8.229	4.034	4.049	8.083
189	TREMOSINE	72,39	27	912	1.014	1.926	869	986	1.855
190	TRENZANO	20,03	181	1.844	1.790	3.634	1.760	1.744	3.504
191	TREVISIO BRESCIANO	17,83	36	317	316	633	349	349	698
192	URAGO D'OGGIO	10,64	244	1.302	1.297	2.599	1.255	1.269	2.524
193	VALLIO	15,05	56	424	422	846	413	414	827
194	VALVESTINO	31,12	21	348	317	665	227	237	464
195	VEROLANUOVA	25,28	270	3.330	3.490	6.820	3.244	3.446	6.690
196	VEROLAVECCHIA	20,55	164	1.686	1.682	3.368	1.636	1.641	3.277
197	VESTONE	12,93	276	1.747	1.825	3.572	1.693	1.827	3.520
198	VEZZA D'OGGIO	53,20	26	671	731	1.402	603	707	1.310
199	VILLA CARCINA	14,42	574	4.018	4.260	8.278	3.893	4.175	8.068
200	VILLACHIARA	16,78	75	640	616	1.256	619	605	1.224
201	VILLANUOVA SUL CLISI	9,12	475	2.107	2.229	4.336	2.038	2.191	4.229
202	VIONE	37,28	31	544	622	1.166	511	595	1.106
203	VISANO	11,21	124	715	672	1.387	691	648	1.339
204	VOBARNO	53,20	141	3.760	3.755	7.515	3.656	3.707	7.363
205	ZONE	19,59	53	520	514	1.034	435	431	866
	TOTALE PROVINCIA	4.761,49	201	469.937	487.749	957.686	462.455	484.851	947.306

(a) Di cui circa Km² 0,03 per territorio in contestazione con il Comune di Mairano. — (b) Vedi Comune di Rovato per territorio in contestazione. — (c) Di cui circa Km² 0,01 per territorio in contestazione con il Comune di Concesio. — (d) Di cui circa Km² 0,01 per territorio in contestazione con il Comune di Pomplano. — (e) Vedi Comune di Cellatica per territorio in contestazione. — (f) Vedi Comune di Brandico per territorio in contestazione. — (g) Vedi Comune di Comezzano-Cizzago per territorio in contestazione. — (h) Di cui circa Km² 0,01 per territorio in contestazione con il Comune di Castrezzato.

Tav. 2 — Popolazione residente per sesso e stato civile

Codice dei Comuni	C O M U N I	T O T A L E				M A S C H I			
		Celibi e nubili	Coniugati	Vedovi	Totale	Celibi	Coniugati	Vedovi	Totale
001	ACQUAFREDDA	456	539	88	1.083	245	267	22	534
002	ADRO	2.677	2.552	357	5.586	1.347	1.276	84	2.707
003	AGROSINE	804	752	91	1.647	455	375	15	845
004	ALFIANELLO	1.019	973	122	2.114	538	486	33	1.057
005	ANFO	267	224	48	539	143	111	14	268
006	ANGOLO TERNE	1.411	980	164	2.555	776	491	29	1.296
007	ARTOGNE	1.460	991	219	2.670	814	492	32	1.338
008	AZZANO NELLA	709	609	93	1.411	388	304	20	712
009	BAGNOLO NELLA	4.936	4.675	708	10.319	2.648	2.331	136	5.115
010	BAGOLINO	2.273	1.721	304	4.298	1.295	857	78	2.230
011	BARBARIGA	958	774	112	1.844	534	388	21	943
012	BARGHE	423	386	54	863	232	192	10	434
013	BASSANO BRESCIANO	732	621	86	1.439	400	309	21	730
014	BEDIZZOLE	3.014	2.829	436	6.279	1.715	1.411	102	3.228
015	BERLINGO	797	607	76	1.480	411	304	14	729
016	BERZO DEMO	1.023	677	149	1.849	561	338	24	923
017	BERZO INFERIORE	807	669	105	1.581	442	333	25	800
018	BIENNO	1.822	1.393	212	3.427	934	697	41	1.672
019	BIONE	551	534	61	1.146	291	267	13	571
020	BORGO SAN GIACOMO	2.238	1.951	321	4.510	1.210	973	74	2.257
021	BORGOSATOLLO	2.951	2.659	338	5.948	1.632	1.323	70	3.025
022	BORNO	1.430	1.022	176	2.628	809	509	37	1.355
023	BOTTICINO	3.481	3.473	468	7.422	1.785	1.726	100	3.611
024	BOVEGNO	1.423	1.130	184	2.737	791	565	40	1.396
025	BOVEZZO	1.553	1.671	189	3.413	815	833	29	1.677
026	BRANDICO	457	286	61	804	265	143	17	425
027	BRAONE	272	211	49	532	125	106	8	239
028	BRENO	2.626	2.267	360	5.253	1.328	1.136	56	2.520
029	BRESCIA	94.380	100.402	15.265	210.047	46.804	49.961	2.324	99.089
030	BRIONE	217	186	27	430	134	93	10	237
031	CAINO	675	656	78	1.409	368	327	22	717
032	CALCINATO	3.402	3.361	485	7.248	1.852	1.669	82	3.603
033	CALVAGESE DELLA RIVIERA	822	814	131	1.767	469	405	22	896
034	CALVISANO	2.973	2.609	343	5.925	1.633	1.304	72	3.009
035	CAPO DI PONTE	1.325	911	203	2.439	657	453	40	1.150
036	CAPOVALLE	301	267	45	613	170	134	13	317
037	CAPRIANO DEL COLLE	1.258	1.113	143	2.514	675	552	25	1.252
038	CAPRIOLO	3.177	2.812	390	6.379	1.640	1.387	87	3.114
039	CARPENEDOLO	3.881	3.921	548	8.350	2.086	1.957	129	4.172
040	CASTEGNATO	2.174	1.748	243	4.165	1.041	871	44	1.956
041	CASTELCOVATI	1.651	1.403	176	3.230	894	698	36	1.628
042	CASTEL NELLA	1.522	1.477	196	3.195	840	741	39	1.620
043	CASTENEDOLO	3.558	3.504	502	7.564	1.936	1.743	93	3.772
044	CASTO	874	577	77	1.528	481	289	15	785
045	CASTREZZATO	1.996	1.722	211	3.929	1.084	858	35	1.977
046	CAZZAGO SAN MARTINO	3.531	3.419	408	7.358	1.911	1.709	83	3.703
047	CEDEGOLO	894	694	142	1.730	480	345	11	836
048	CELLATICA	1.785	1.407	222	3.414	907	699	36	1.642
049	CERVENO	318	240	52	610	163	120	13	296
050	CETO	727	578	112	1.417	391	288	21	700
051	CEVO	860	639	115	1.614	457	320	26	803
052	CHIARI	8.084	7.304	1.036	16.424	4.166	3.632	181	7.979
053	CIGOLE	710	573	99	1.382	383	285	39	707
054	CIMBERGO	399	270	80	749	226	135	10	371
055	CIVIDATE CAMUNO	1.214	947	151	2.312	661	472	31	1.164
056	COCCAGLIO	2.248	2.094	317	4.659	1.186	1.043	65	2.294
057	COLLEBRATO	1.515	1.323	192	3.030	799	660	27	1.486
058	COLLIO	1.477	984	229	2.690	866	491	26	1.383
059	COLOGNE	2.175	2.016	259	4.450	1.157	1.000	56	2.213
060	COZZAZANO-CIZZAGO	1.057	695	96	1.848	623	342	24	989
061	CONCESIO	4.229	4.374	547	9.150	2.274	2.182	107	4.563
062	CORTE FRANCA	1.996	1.794	211	4.001	1.073	887	51	2.011
063	CORTENO GOLGI	1.317	877	139	2.333	649	437	22	1.108
064	CORZANO	611	421	66	1.098	331	209	21	561
065	DARFO BOARIO TERNE	6.313	5.123	732	12.168	3.265	2.548	137	5.950
066	DELLO	1.933	1.363	225	3.521	1.003	678	58	1.739
067	DESENZANO DEL GARDA	7.686	8.864	1.350	17.900	4.029	4.403	236	8.668
068	EDOLO	2.154	1.775	327	4.256	1.096	884	58	2.038
069	ERBUSCO	2.364	2.403	312	5.079	1.273	1.201	75	2.549
070	ESINE	1.861	1.475	237	3.573	985	739	42	1.766
071	FIESSE	830	885	127	1.842	466	439	27	932
072	FLEBO	1.736	1.574	222	3.532	929	786	44	1.759
073	GAMBARA	2.035	1.884	318	4.237	1.107	939	58	2.104
074	GARDONE RIVIERA	1.148	1.231	272	2.651	556	619	54	1.229
075	GARDONE VAL TROMPIA	5.279	5.494	770	11.543	2.842	2.730	130	5.702
076	GARGNANO	1.558	1.640	299	3.497	822	814	72	1.708
077	GAVARDO	3.883	3.841	583	8.307	2.029	1.917	117	4.063
078	GHEDI	5.965	5.049	608	11.622	3.397	2.493	137	6.027
079	GIANICO	774	623	78	1.475	428	309	17	754
080	GOTTOLENGO	1.903	1.953	296	4.152	1.043	969	77	2.089
081	GUSSAGO	4.535	4.215	567	9.317	2.365	2.097	110	4.572

Segue TAV. 2 — Popolazione residente per sesso e stato civile

Codice dei Comuni	C O M U N I	T O T A L E				M A S C H I			
		Celibi e nubili	Coniugati	Vedovi	Totale	Celibi	Coniugati	Vedovi	Totale
082	IDRO	660	596	89	1.345	353	292	17	662
083	INCUDINE	261	215	58	534	153	107	10	270
084	IRMA	121	88	13	222	73	44	1	118
085	ISEO	3.595	3.679	571	7.845	1.914	1.831	112	3.857
086	ISORELLA	1.269	1.181	163	2.613	678	589	35	1.302
087	LAVENONE	396	309	66	771	223	153	13	389
088	LENO	5.102	4.091	643	9.836	2.751	2.044	129	4.924
089	LIMONE SUL GARDA	452	428	67	947	236	215	12	463
090	LODRINO	680	472	56	1.208	384	235	11	630
091	LOGRATO	1.275	1.042	147	2.464	698	520	24	1.242
092	LONATO	4.605	4.772	731	10.108	2.535	2.388	154	5.077
093	LONGHENA	346	166	34	546	181	83	8	272
094	LOSINE	280	290	52	622	145	146	12	303
095	LOZIO	449	287	72	808	256	143	16	415
096	LUMEZZANE	11.917	10.072	1.065	23.054	6.521	5.007	225	11.753
097	MACLODIO	357	247	39	643	185	122	9	316
098	MAGASA	199	171	38	408	123	85	7	215
099	MAIRANO	1.104	823	105	2.032	629	409	28	1.066
100	MALEGGNO	935	831	117	1.883	482	415	15	912
101	MALONNO	1.687	1.265	250	3.202	904	631	51	1.586
102	MANERBA DEL GARDA	1.040	1.320	192	2.552	558	662	40	1.260
103	MANERBIO	5.125	5.014	799	10.938	2.602	2.504	164	5.270
104	MARCHENO	1.517	1.314	186	3.017	845	659	37	1.541
105	MARMENTINO	479	302	60	841	294	151	13	458
106	MARONE	1.754	1.187	199	3.140	906	591	34	1.531
107	MAZZANO	3.018	2.746	365	6.129	1.670	1.357	74	3.101
108	MILZANO	606	462	95	1.163	340	230	22	592
109	MONIGA DEL GARDA	495	558	78	1.131	275	279	20	574
110	MONNO	307	288	52	647	165	144	10	319
111	MONTE ISOLA	968	776	134	1.878	527	382	30	939
112	MONTICELLI BRUSATI	897	857	98	1.852	516	427	26	969
113	MONTICHIARI	6.772	6.192	884	13.848	3.735	3.082	175	6.992
114	MONTIRONE	1.163	952	129	2.244	621	474	20	1.115
115	MURA	417	314	51	782	227	157	11	395
116	MUSCOLINE	543	523	83	1.149	318	261	24	603
117	NAVE	4.006	3.795	461	8.262	2.164	1.897	86	4.147
118	NIARDO	640	537	120	1.297	344	269	21	634
119	NUVOLENTO	1.299	1.217	134	2.650	690	605	25	1.320
120	NUVOLERA	1.197	1.151	162	2.510	654	574	40	1.268
121	ODOLO	976	924	104	2.004	530	457	22	1.009
122	OFFLAGA	1.512	1.195	174	2.881	822	598	51	1.471
123	OME	1.067	1.041	147	2.255	578	523	32	1.133
124	ONO SAN PIETRO	448	352	43	843	249	176	4	429
125	ORZINUOVI	4.766	4.078	638	9.482	2.500	2.033	116	4.649
126	ORZIVECCHI	1.148	843	129	2.120	612	418	25	1.055
127	OSPITALETTO	3.567	3.360	445	7.372	1.832	1.679	85	3.596
128	OSSINO	644	493	111	1.248	354	247	16	617
129	PADENGHE SUL GARDA	871	1.016	143	2.030	508	508	39	1.055
130	PADERNO FRANCIACORTA	1.101	1.018	147	2.266	592	509	31	1.132
131	PAISCO LOVENO	434	223	63	720	209	111	3	323
132	PAITONE	598	538	71	1.207	352	265	25	642
133	PALAZZOLO SULL'OGGIO	7.614	7.839	1.132	16.585	3.893	3.911	209	8.013
134	PARATICO	1.303	1.283	171	2.757	688	638	32	1.358
135	PASPARDO	589	272	101	962	327	136	9	472
136	PASSIRANO	2.082	2.032	298	4.412	1.101	1.011	58	2.170
137	PAVONE DEL MELLA	1.069	954	138	2.161	606	477	30	1.113
139	PERTICA ALTA	386	342	49	777	217	171	13	401
140	PERTICA BASSA	495	365	66	926	271	182	12	465
141	PEZZAZE	816	638	119	1.573	483	314	18	815
142	PIAN CAMUNO	1.588	1.162	188	2.938	844	580	31	1.455
206	PIANCOGNO	1.549	1.377	238	3.164	790	686	42	1.518
143	PISOGNE	4.126	3.140	506	7.772	2.239	1.569	63	3.871
144	POLAVENO	811	760	68	1.639	452	378	21	851
145	POLPENAZZE DEL GARDA	607	609	93	1.309	336	308	32	676
146	POMPIANO	1.420	978	118	2.516	734	487	26	1.247
147	PONCARALE	1.257	1.217	149	2.623	659	602	32	1.293
148	PONTE DI LEGNO	1.128	806	156	2.090	553	404	40	997
149	PONTEVICO	3.369	2.650	492	6.511	1.557	1.303	84	2.944
150	PONTOGLIO	2.558	2.280	325	5.163	1.315	1.139	62	2.516
151	POZZOLENGO	1.098	1.204	176	2.478	642	598	48	1.288
152	PRALBOINO	1.247	1.179	238	2.664	634	589	46	1.269
153	PRESEGLIE	570	589	81	1.240	326	294	15	635
154	PRESTINE	340	276	58	674	179	138	10	327
155	PREVALLE	1.675	1.534	200	3.409	923	765	48	1.736
156	PROVAGLIO D'ISEO	2.127	2.050	262	4.439	1.156	1.022	57	2.235
157	PROVAGLIO VAL SABBIA	420	369	41	830	261	184	11	456
158	PUEGNAGO SUL GARDA	644	701	84	1.429	367	349	27	743
159	QUINZANO D'OGGIO	2.693	2.412	376	5.481	1.389	1.201	66	2.656
160	REMEDELLO	1.338	1.245	217	2.800	744	618	52	1.414
161	REZZATO	4.036	4.138	550	8.724	2.143	2.042	109	4.294
162	ROCCAFRANCA	1.515	1.086	134	2.735	828	544	25	1.397

Segue TAV. 2 — Popolazione residente per sesso e stato civile

Codice dei Comuni	C O M U N I	T O T A L E				M A S C H I			
		Celibi e nubili	Coniugati	Vedovi	Totale	Celibi	Coniugati	Vedovi	Totale
163	RODENGO-SAIANO	1.851	1.655	218	3.724	1.022	826	54	1.902
164	ROE' VOLCIANO	1.486	1.677	295	3.458	748	838	63	1.649
165	BONCADELLE	2.042	2.031	258	4.331	1.131	1.012	62	2.205
166	ROVATO	6.374	6.053	833	13.260	3.311	3.023	163	6.497
167	RUDIANO	1.650	1.241	158	3.049	887	619	40	1.546
168	SABBIO CHIESE	1.096	1.158	149	2.403	611	578	40	1.229
169	SALE MARASINO	1.229	1.212	190	2.631	631	607	33	1.271
170	SALO'	4.576	4.829	841	10.246	2.215	2.411	135	4.761
171	SAN FELICE DEL BENACO	1.056	995	141	2.192	525	496	40	1.061
172	SAN GERVASIO BRESCIANO	702	573	96	1.371	360	287	26	673
173	SAN PAOLO	1.587	1.124	170	2.881	838	561	43	1.442
173	SAN ZENO NAVIGLIO	1.155	1.153	169	2.477	667	577	31	1.275
174	SAREZZO	4.463	4.563	534	9.560	2.304	2.271	88	4.663
175	SAVIORE DELL'ADAMELLO	1.010	650	167	1.827	548	323	24	895
176	SELLERO	791	652	116	1.559	438	327	13	778
177	SENIGA	894	842	155	1.891	461	421	31	913
178	SERLE	1.377	1.210	192	2.779	782	602	38	1.422
179	SIRMIONE	1.474	1.720	208	3.402	760	856	41	1.657
180	SOIANO DEL LAGO	209	226	41	476	119	113	11	243
181	SONICO	761	563	137	1.461	406	280	24	710
182	SULZANO	614	564	83	1.261	321	283	18	622
183	TAVERNOLE SUL NELLA	720	565	78	1.363	406	282	16	704
184	TEMU'	704	428	83	1.215	311	209	19	539
185	TIGNALE	579	588	98	1.265	293	292	24	609
186	TORBOLE CASAGLIA	1.415	1.190	153	2.758	827	594	32	1.453
187	TOSCOLANO MADERNO	2.725	3.509	566	6.800	1.398	1.750	118	3.266
188	TRAVAGLIATO	4.202	3.550	477	8.229	2.271	1.767	104	4.142
189	TREOSINE	908	844	174	1.926	457	422	33	912
190	TRENZANO	1.911	1.524	199	3.634	1.041	761	42	1.844
191	TREVISO BRESCIANO	332	249	52	633	180	124	13	317
192	URAGO D'OGGIO	1.378	1.050	171	2.599	745	519	38	1.302
193	VALLIO	412	371	63	846	219	186	19	424
194	VALVESTINO	351	268	46	665	208	132	8	348
195	VEROLANUOVA	3.357	2.994	469	6.820	1.734	1.489	107	3.330
196	VEROLAVECCHIA	1.639	1.492	237	3.368	887	745	54	1.686
197	VESTONE	1.737	1.606	229	3.572	901	798	48	1.747
198	VEZZA D'OGGIO	740	557	105	1.402	381	278	12	671
199	VILLA CARCINA	3.720	3.995	563	8.278	1.935	1.997	86	4.018
200	VILLACHIARA	669	520	67	1.256	369	257	14	640
201	VILLANUOVA SUL CLISI	1.905	2.149	282	4.336	990	1.074	43	2.107
202	VIONE	647	409	110	1.166	326	205	13	544
203	VISANO	721	568	98	1.387	411	283	21	715
204	VOBARNO	3.385	3.586	544	7.515	1.849	1.793	118	3.760
205	ZONE	506	456	72	1.034	276	229	15	520
	TOTALE PROVINCIA	460.455	432.957	64.274	957.686	242.201	215.631	12.105	469.937

Tav. 3 — Popolazione resi

A - T O T

Codice dei Comuni	C O M U N I	CLASSI QUINQUENNALI DI ETÀ (anni)										
		Meno di 5	5 — 9	10 — 14	15 — 19	20 — 24	25 — 29	30 — 34	35 — 39	40 — 44	45 — 49	50 — 54
001	ACQUAFREDDA	81	80	71	63	84	74	63	72	71	85	52
002	ADRO	484	528	437	452	480	379	458	352	373	363	212
003	AGNOSINE	125	148	155	135	124	103	133	112	122	115	67
004	ALFIANELLO	157	169	162	176	169	116	147	122	130	170	100
005	ANFO	37	43	34	22	49	42	30	38	35	34	23
006	ANGOLO TERME	186	212	216	256	234	166	187	150	167	159	113
007	ARTOGNE	262	282	245	221	245	211	188	176	164	157	82
008	AZZANO MELLA	125	112	94	113	137	89	115	108	95	100	57
009	BAGNOLO MELLA	937	932	837	750	824	722	859	733	688	696	471
010	BAGOLINO	361	350	356	348	356	281	288	281	294	274	151
011	BARBARIGA	154	184	161	124	150	115	143	108	136	110	73
012	BARGHE	54	68	69	56	71	69	68	52	52	62	41
013	BASSANO BRESCIANO	97	132	109	111	117	91	115	80	112	109	64
014	BEDIZZOLE	536	594	488	462	457	424	490	428	439	430	279
015	BERLINGO	157	143	102	142	134	117	131	74	95	82	53
016	BERZO DEMO	181	170	177	153	160	133	156	132	125	121	49
017	BERZO INFERIORE	158	133	145	123	149	123	120	105	113	95	49
018	BIENNO	290	285	263	305	314	246	279	214	221	222	134
019	BIONE	107	106	84	74	56	86	103	82	87	70	49
020	BORGO SAN GIACOMO	346	369	344	324	378	274	319	323	317	357	195
021	BORGOSATOLLO	623	626	497	443	476	498	511	446	377	303	231
022	BORNO	216	243	250	250	231	144	183	203	174	185	101
023	BOTTICINO	631	581	590	482	563	575	624	544	524	480	372
024	BOVEGNO	232	257	227	219	241	224	196	174	178	155	115
025	BOVEZZO	352	321	280	232	252	303	294	274	252	214	128
026	BRANDICO	72	82	90	80	75	46	64	70	54	42	30
027	BRAONE	38	54	49	43	45	37	30	51	34	32	19
028	BRENO	462	421	376	425	474	394	445	338	361	341	231
029	BRESCIA	16.694	17.022	14.337	13.175	15.186	15.786	17.182	14.852	15.448	15.424	11.160
030	BRONE	34	35	37	30	36	22	33	27	30	29	8
031	CAINO	121	150	101	111	81	73	119	109	111	84	61
032	CALCINATO	631	655	563	519	580	515	573	442	510	451	337
033	CALVAGESE DELLA RIVIERA	118	118	148	132	154	117	113	108	110	131	92
034	CALVISANO	578	544	496	501	500	415	412	380	370	361	236
035	CAPO DI PONTE	181	210	196	197	230	176	190	160	164	129	110
036	CAPOVALLE	34	46	49	47	53	44	40	32	30	37	20
037	CAPRIANO DEL COLLE	214	188	205	210	234	166	203	160	161	173	112
038	CAPRIOLO	587	694	594	489	481	437	526	480	458	369	230
039	CARPENEDOLO	755	733	606	631	696	640	672	543	542	548	348
040	CASTEGNATO	367	359	335	323	324	282	327	272	281	276	173
041	CASTELCOVATI	327	333	316	267	298	248	281	236	199	181	100
042	CASTEL MELLA	297	344	269	239	286	215	290	239	212	211	127
043	CASTENEDOLO	665	679	555	504	541	556	628	559	558	467	334
044	CASTO	166	157	140	164	130	107	113	101	86	94	49
045	CASTREZZATO	370	369	368	297	338	309	319	260	257	238	136
046	CAZZAGO SAN MARTINO	678	759	648	522	562	545	618	539	510	434	273
047	CEDEGOLO	148	173	124	133	154	125	127	112	127	119	61
048	CELLATICA	309	339	308	243	251	231	259	266	264	224	129
049	CERVENO	43	43	39	46	45	45	43	34	43	32	33
050	CETO	123	146	128	134	103	87	121	110	100	87	53
051	CEVO	119	123	123	144	159	118	92	94	103	108	71
052	CHIARI	1.470	1.513	1.365	1.191	1.344	1.241	1.358	1.218	1.206	1.012	670
053	CIGOLE	108	102	86	105	135	99	92	83	90	119	68
054	CINERGO	56	59	62	68	66	58	51	58	39	42	28
055	CIVIDATE CANUNO	197	236	186	202	205	175	176	166	136	156	81
056	COCCAGLIO	399	455	374	332	382	341	378	349	301	306	175
057	COLLEBRATO	267	324	217	202	241	230	259	247	231	165	125
058	COLLIO	232	242	215	212	215	162	197	198	205	181	112
059	COLOGNE	404	448	360	366	370	320	365	315	334	317	152
060	COMIZZANO-CIZZAGO	190	188	188	175	151	120	124	118	128	124	69
061	CONCESIO	812	868	709	652	730	691	824	676	674	582	412
062	CORTE FRANCA	346	349	387	361	353	257	309	264	268	261	155
063	CORTENO GOLGI	195	235	194	186	174	137	161	131	152	156	94
064	CORZANO	90	117	109	92	95	76	89	64	78	45	42
065	DARPO BOARIO TERME	1.034	1.157	1.035	1.060	1.082	880	944	799	828	767	509
066	DELLO	320	325	327	309	281	217	281	221	254	212	143
067	DESENZANO DEL GARDA	1.381	1.396	1.204	1.168	1.250	1.181	1.367	1.248	1.239	1.304	914
068	EDOLO	374	352	287	278	330	311	326	295	270	249	203
069	ERBUSCO	424	476	414	395	400	349	360	354	354	344	214
070	ESINE	335	360	295	292	337	272	263	212	238	218	147
071	FIESSE	150	155	151	107	138	102	130	131	117	109	70
072	FLERO	329	366	262	269	292	266	300	272	266	211	132
073	GAMBARA	336	363	347	317	439	242	291	256	271	287	187
074	GARDONE RIVIERA	165	181	162	150	227	162	214	226	181	237	156
075	GARDONE VAL TROMPIA	941	975	847	837	916	868	950	790	847	792	596
076	GARGNANO	207	260	232	227	209	203	194	227	253	255	180
077	GAVARDO	686	678	624	594	679	580	591	562	618	572	430
078	GHEDI	1.086	1.090	925	906	1.129	843	917	770	704	681	469
079	GIANICO	168	149	149	122	134	116	122	90	110	108	32
080	GOTTOLENGO	316	357	312	301	324	226	294	262	304	329	178
081	GUSSAGO	865	897	805	708	713	586	739	687	646	584	424

dente per sesso e classe di età

A L E

						PARTICOLARI CLASSI DI ETÀ (anni)						C O M U N I		Codice del Comune
55 — 59	60 — 64	65 — 69	70 — 74	75 e più	Totale	Meno di 6	6 — 10	11 — 13	14 — 18	19 — 20	Totale			
74	65	55	35	58	1.083	94	82	40	68	23	307	ACQUAFEDDA	001	
307	269	195	167	130	5.586	598	500	249	467	173	1.987	ADRO	002	
79	92	64	37	36	1.647	155	156	87	140	51	589	AGNOSINE	003	
127	134	93	63	79	2.114	192	165	102	177	60	696	ALFIANELLO	004	
34	26	33	29	30	539	47	38	22	24	16	147	ANFO	005	
133	121	92	78	85	2.555	230	208	130	250	95	913	ANGOLO TERME	006	
129	114	73	60	61	2.670	320	276	146	226	94	1.062	ARTOGNE	007	
88	65	45	24	44	1.411	142	117	55	113	44	471	AZZANO NELLA	008	
502	469	382	247	270	10.319	1.114	932	518	742	314	3.620	BAGNOLO NELLA	009	
236	214	196	161	151	4.298	419	359	211	351	155	1.495	BAGOLINO	010	
102	95	79	54	56	1.844	189	190	92	127	46	644	BARBARIGA	011	
53	55	28	29	36	863	72	67	38	60	25	262	BARGHE	012	
89	70	45	53	45	1.439	118	127	72	113	45	475	BASSANO BRESCIANO	013	
331	281	251	186	203	6.279	659	585	288	444	188	2.164	BEDIZZOLE	014	
78	57	48	34	33	1.480	193	124	69	131	50	567	BERLINGO	015	
64	75	63	47	43	1.849	225	160	115	152	68	720	BERZO DEMO	016	
57	74	65	40	32	1.581	173	149	87	117	62	588	BERZO INFERIORE	017	
162	160	122	94	116	3.427	349	282	154	294	135	1.214	BIENNO	018	
62	50	48	45	37	1.146	131	104	45	77	24	381	BIONE	019	
244	261	166	141	152	4.510	407	389	196	330	149	1.471	BORGO SAN GIACOMO	020	
253	231	208	127	98	5.948	748	612	302	437	181	2.280	BORGOSATOLLO	021	
115	107	96	66	64	2.628	272	251	144	236	105	1.008	BOBNO	022	
385	409	281	203	178	7.422	759	566	388	483	171	2.367	BOTTICINO	023	
140	125	91	82	81	2.737	274	260	130	232	84	980	BOVEGNO	024	
151	143	91	64	62	3.413	426	321	158	230	108	1.243	BOVEZZO	025	
32	35	22	10	-	804	87	94	48	79	31	339	BRANDICO	026	
19	28	22	18	13	532	51	48	35	41	26	201	BRAONE	027	
256	295	175	111	148	5.253	544	409	208	430	184	1.775	BRENO	028	
12.069	10.639	8.186	5.987	6.900	210.047	20.326	16.485	8.482	13.311	5.220	63.824	BRESCIA	029	
23	24	27	17	18	430	37	40	23	32	13	145	BRIONE	030	
73	79	62	43	31	1.409	154	132	70	100	43	499	CAINO	031	
408	393	249	195	227	7.248	756	643	344	506	220	2.469	CALCINATO	032	
101	107	86	64	68	1.767	140	126	92	134	54	546	CALVAGESE DELLA RIVIERA	033	
287	282	224	164	175	5.925	676	547	307	483	212	2.225	CALVISANO	034	
129	125	91	61	90	2.439	218	217	120	186	80	821	CAPO DI PONTE	035	
37	53	41	27	23	613	43	43	30	52	19	187	CAPOVALLE	036	
127	131	89	60	81	2.514	252	189	126	213	84	864	CAPRIANO DEL COLLE	037	
259	241	215	160	159	6.379	714	703	353	504	174	2.448	CAPRIOLO	038	
413	403	280	237	303	8.350	907	716	349	629	263	2.864	CARPENEDOLO	039	
217	196	141	117	175	4.165	436	354	204	325	140	1.459	CASTEGNATO	040	
116	114	91	55	68	3.230	400	320	189	274	100	1.283	CASTELCOVATI	041	
128	122	88	62	66	3.195	378	330	198	239	100	1.205	CASTEL NELLA	042	
440	380	280	220	198	7.564	803	645	347	510	203	2.508	CASTENEDOLO	043	
71	60	35	23	32	1.528	192	159	80	162	68	661	CASTO	044	
188	152	150	92	86	3.929	447	365	228	300	128	1.468	CASTREZZATO	045	
352	323	250	153	192	7.358	835	731	400	549	199	2.714	CAZZAGO SAN MARTINO	046	
88	87	71	34	47	1.730	182	166	72	128	59	607	CEDEGOLO	047	
156	148	107	76	104	3.414	378	335	191	247	89	1.240	CELLATICA	048	
36	45	27	26	30	610	50	44	26	40	20	180	CERVENO	049	
49	50	45	38	43	1.417	155	138	83	132	46	554	CETO	050	
92	105	67	53	43	1.614	150	114	71	132	72	539	CEVO	051	
730	759	525	414	408	16.424	1.781	1.473	819	1.243	469	5.785	CHIABI	052	
84	67	42	37	65	1.382	125	99	55	94	51	424	CIGOLE	053	
39	40	35	23	25	749	64	62	42	64	26	258	CIMBERGO	054	
105	106	68	65	52	2.312	246	225	103	201	87	862	CIVIDATE CAMUNO	055	
252	199	175	116	125	4.659	481	447	224	350	137	1.639	COCCAGLIO	056	
141	121	115	71	74	3.030	328	316	137	198	78	1.057	COLLEBEATO	057	
137	114	109	68	91	2.690	287	236	132	209	73	937	COLLIO	058	
193	181	144	102	79	4.450	493	451	200	351	149	1.644	COLOGNE	059	
75	73	50	44	31	1.848	225	187	118	176	70	776	COMEZZANO-CIZZAGO	060	
414	385	301	204	216	9.150	990	851	415	677	246	3.179	CONCESIO	061	
191	186	141	81	92	4.001	422	343	241	361	151	1.518	CORTE FRANCA	062	
123	120	93	64	118	2.333	238	231	124	185	61	839	CORTENO GOLGI	063	
64	38	31	28	40	1.098	110	118	64	96	44	432	CORZANO	064	
547	543	381	294	308	12.168	1.252	1.158	617	1.049	411	4.487	DARPO BOARIO TERME	065	
161	136	132	94	108	3.521	379	348	187	309	115	1.338	DELO	066	
1.144	1.011	783	594	716	17.900	1.647	1.397	715	1.139	483	5.381	DESENZANO DEL GARDA	067	
222	212	193	152	202	4.256	446	343	163	271	153	1.376	EDOLO	068	
295	255	183	133	129	5.079	518	485	242	392	138	1.775	ERBUSCO	069	
156	160	112	83	93	3.573	404	355	174	302	125	1.360	ESINE	070	
98	125	102	80	77	1.842	176	158	89	121	51	595	FIESSE	071	
168	125	93	89	92	3.532	408	358	149	251	123	1.289	FLERO	072	
232	204	169	137	159	4.237	409	358	212	309	162	1.450	GAMBARA	073	
187	198	162	39	4	2.651	197	187	91	155	63	693	GARDONE RIVIERA	074	
656	535	399	267	327	11.543	1.134	965	515	816	327	3.757	GARDONE VAL TROMPIA	075	
213	243	193	165	236	3.497	255	260	142	223	88	968	GARGNANO	076	
449	434	292	233	285	8.307	814	688	376	598	228	2.704	GAVARDO	077	
550	521	476	308	247	11.622	1.297	1.071	571	861	429	4.229	GHEDI	078	
33	51	37	26	28	1.475	203	141	94	132	47	617	GIANICO	079	
200	223	202	152	172	4.152	389	344	180	316	127	1.356	GOTTOLENGO	080	
448	397	319	226	273	9.317	1.048	869	484	761	250	3.412	GUSSAGO	081	

Segue Tav. 3 — Popolazione resi

A - T O T

Codice dei Comuni	C O M U N I	CLASSI QUINQUENNALI DI ETÀ (anni)										
		Meno di 5	5 — 9	10 — 14	15 — 19	20 — 24	25 — 29	30 — 34	35 — 39	40 — 44	45 — 49	50 — 54
082	IDRO	94	122	113	64	93	100	100	88	94	88	42
083	INCUDINE	28	39	45	34	39	34	42	42	26	37	31
084	IRMA	19	23	23	16	12	9	15	15	16	30	10
085	ISEO	641	684	546	531	602	604	580	541	561	539	377
086	ISORELLA	262	214	200	225	238	189	213	178	174	148	108
087	LAVENONE	50	41	58	53	75	44	49	36	56	60	39
088	LENÓ	850	928	868	820	849	639	731	654	647	654	410
089	LIMONE SUL GARDA	97	88	63	53	71	91	65	70	62	67	32
090	LODRINO	91	129	109	120	136	83	84	82	70	69	49
091	LOGRATO	214	251	202	203	236	192	212	176	148	139	90
092	LONATO	815	858	760	679	758	694	751	734	726	727	464
093	LONGHENA	39	57	68	61	48	21	29	30	38	42	24
094	LCSINE	39	52	38	36	43	34	45	43	43	38	27
095	LOZIO	63	51	54	69	90	48	58	49	64	43	36
096	LUNIZZANE	2.378	2.367	2.070	2.022	2.090	1.840	1.925	1.533	1.572	1.421	1.006
097	NACLOUDIO	75	75	58	49	57	35	48	54	41	33	19
098	MAGASA	24	36	31	21	34	27	24	32	27	36	18
099	MAIRANO	190	188	172	156	188	139	133	121	165	152	82
100	MALEGNO	148	160	154	169	176	133	131	117	155	119	82
101	MALONNO	275	269	259	321	314	232	230	180	204	208	120
102	MANERBA DEL GARDA	191	206	176	160	174	142	204	167	168	182	121
103	MANERBA	838	910	806	730	831	748	887	742	739	803	573
104	MARCHENO	298	287	267	212	265	242	286	216	179	169	114
105	MARMENTINO	55	61	85	88	80	56	60	46	61	58	36
106	MARONE	255	318	264	292	262	195	196	193	226	219	139
107	MAZZANO	506	561	556	492	529	413	513	432	439	388	261
108	MILZANO	61	101	89	94	89	67	70	85	89	86	47
109	MONIGA DEL GARDA	90	103	79	70	81	70	83	69	69	88	53
110	HONNO	46	57	56	44	44	35	53	58	55	43	21
111	MONTI ISOLA	143	160	144	162	167	145	138	117	128	104	83
112	MONTICELLI BRUSATI	160	167	152	160	169	119	138	134	135	150	91
113	MONTICHIARI	1.294	1.289	1.089	965	1.079	1.035	1.098	989	928	851	584
114	MONTIRONE	273	244	181	180	198	146	197	167	143	110	84
115	HURA	68	64	67	52	56	54	66	63	69	47	14
116	MUSCOLINE	96	101	63	89	96	93	75	71	83	76	51
117	NAVE	824	868	728	617	653	599	660	579	614	511	302
118	NIARDO	95	111	130	104	102	61	106	112	88	89	43
119	NUVOLENTO	269	250	216	221	219	201	181	202	187	161	122
120	NUVOLERA	234	218	224	204	196	180	180	177	163	158	117
121	ODOLO	204	204	163	151	137	153	181	137	143	123	75
122	OFFLAGA	242	231	215	215	250	216	219	211	204	176	113
123	ONE	192	205	176	179	189	149	174	144	164	145	101
124	ONO SAN PIETRO	79	105	76	71	72	51	66	44	45	51	20
125	ORZINUOVI	768	794	769	744	770	612	699	659	649	644	471
126	ORBIVECCHI	157	192	174	193	185	159	149	155	142	134	75
127	OSPITALETTO	644	751	607	544	632	573	603	531	486	431	339
128	OSSINO	111	117	91	100	104	83	89	96	78	75	47
129	PADENGHE SUL GARDA	147	170	144	119	146	138	171	154	123	145	85
130	PADERNO FRANCIACORTA	200	190	203	182	192	165	179	152	157	145	99
131	PAISCO LOVENO	57	67	74	87	60	37	34	43	45	50	32
132	PAITONE	129	111	91	80	102	93	92	84	92	68	38
133	PALAZZOLO SULL'CGLIO	1.308	1.465	1.308	1.236	1.327	1.096	1.233	1.135	1.205	1.210	852
134	PARATICO	254	272	245	197	184	181	197	217	193	184	101
135	PASPARDO	74	93	88	96	118	73	69	50	47	45	27
136	PASSIRANO	388	425	354	332	329	295	356	354	349	290	154
137	PAVONE DEL NELLA	201	195	172	147	185	162	174	158	139	141	86
139	PERTICA ALTA	45	67	49	55	53	34	47	49	61	62	40
140	PERTICA BASSA	56	83	80	65	79	59	51	52	69	53	50
141	PEZZAZE	134	137	146	136	127	101	109	108	103	83	55
142	PIAN CAMUNO	294	315	304	282	272	194	210	177	202	180	110
206	PIANCOGNO	252	273	244	233	286	209	236	207	236	233	143
143	PISOGNE	699	715	675	698	686	512	619	480	523	459	328
144	POLAVENO	110	139	159	136	160	113	139	107	127	101	78
145	POLPENAZZE DEL GARDA	97	92	96	101	99	84	85	73	95	85	77
146	POMPIANO	217	271	256	235	231	157	173	187	183	167	83
147	PONCARALE	230	242	206	192	229	194	218	202	158	163	123
148	PONTE DI LEGNO	167	156	142	170	148	145	151	135	173	145	96
149	PONTEVICO	398	449	416	440	532	381	443	402	466	505	314
150	PONTOGLIO	511	506	430	364	458	385	457	363	344	308	201
151	POZZOLENGO	182	192	177	153	169	157	173	188	169	158	137
152	PRALBOINO	185	188	192	179	223	167	176	153	162	196	134
153	PRESEGLIE	122	96	67	68	105	112	104	88	65	66	55
154	PRESTINE	46	48	39	45	56	41	52	49	43	45	41
155	PREVALLE	300	329	265	261	260	246	276	257	237	211	147
156	PROVAGLIO D'ISEO	391	436	364	316	371	318	364	302	294	266	188
157	PROVAGLIO VAL SABBIA	70	67	74	55	63	59	63	64	58	49	35
158	PUEGNAGO SUL GARDA	97	129	106	92	119	103	99	81	106	107	81
159	QUINZANO D'OGGIO	426	423	417	410	486	358	453	383	386	397	259
160	RENEDELLO	207	214	230	192	247	170	188	174	192	183	143
161	REZZATO	721	803	660	597	703	653	750	645	617	599	393
162	ROCCAFRANCA	252	272	270	261	287	182	182	165	182	172	89

dente per sesso e classe di età

A L E

						PARTICOLARI CLASSI DI ETÀ (anni)						C O M U N I	Codice dei Comuni
55 — 59	60 — 64	65 — 69	70 — 74	75 e più	Totale	Meno di 6	6 — 10	11 — 13	14 — 18	19 — 20	Totale		
75	70	78	62	62	1.345	122	120	63	74	40	419	IDRO	082
24	33	21	24	35	534	34	40	31	36	9	150	INCUDINE	083
6	10	8	5	5	222	22	21	17	18	6	84	IRMA	084
433	386	318	231	271	7.845	793	649	329	532	200	2.503	ISEO	085
118	126	95	60	65	2.613	306	214	109	226	89	944	ISOBELLA	086
52	54	49	26	29	771	56	45	35	57	22	215	LAVENONE	087
486	421	332	241	306	9.836	1.028	930	515	839	320	3.632	LENO	088
42	46	31	33	36	947	116	92	24	60	20	312	LIMONE SUL GARDA	089
53	35	43	24	31	1.208	121	117	71	120	45	474	LODRINO	090
102	110	66	63	60	2.464	266	249	107	204	86	912	LOGRATO	091
559	507	450	297	329	10.108	983	838	467	693	279	3.260	LCNATO	092
29	19	17	8	16	546	48	61	42	59	23	233	LONGHENA	093
47	54	31	22	30	622	52	48	19	36	21	176	LOSINE	094
38	47	52	26	20	808	73	46	38	55	47	259	LOZIO	095
937	736	484	333	340	23.054	2.896	2.281	1.224	2.037	809	9.247	LUMEZZANE	096
27	21	23	15	13	643	93	76	29	48	17	263	MACLODIO	097
28	24	23	11	12	408	30	32	22	24	14	122	MAGASA	098
82	85	60	59	60	2.032	222	188	100	171	57	738	MAIRANO	099
104	89	66	37	43	1.883	178	155	91	164	79	667	MALEGGIO	100
154	141	114	80	101	3.202	323	267	161	301	139	1.191	MALONNO	101
164	173	142	91	91	2.552	219	225	91	174	46	755	MANERBA DEL GARDA	102
677	591	403	281	379	10.938	1.019	906	469	737	302	3.433	MANERIO	103
133	122	93	64	70	3.017	357	287	155	219	90	1.108	MARCHENO	104
52	28	30	21	24	841	63	75	42	93	33	306	MARMENTINO	105
160	139	98	77	107	3.140	322	310	158	269	124	1.183	MARONE	106
294	271	203	136	135	6.129	615	564	338	513	185	2.215	MAZZANO	107
59	65	66	54	41	1.163	78	101	57	89	34	359	MILZANO	108
67	70	51	45	43	1.131	113	98	45	76	25	357	MONIGA DEL GARDA	109
29	43	23	17	23	647	60	54	35	45	17	211	MONNO	110
77	100	100	56	54	1.878	168	162	91	146	69	636	MONTICELLI BRUSATI	111
82	81	67	33	14	1.852	199	158	89	169	54	669	MONTICELLI BRUSATI	112
687	640	516	384	420	13.848	1.570	1.266	666	926	417	4.845	MONTICHIARI	113
98	84	61	40	38	2.244	308	244	112	181	79	924	MONTIBONE	114
22	29	39	37	35	782	83	67	37	53	21	261	MURA	115
50	68	63	31	43	1.149	118	91	37	78	44	368	MUSCOLINE	116
371	333	242	164	197	8.262	1.014	842	434	621	249	3.160	NAVE	117
60	67	51	38	40	1.297	113	122	69	119	44	467	NIARDO	118
106	106	81	64	64	2.650	326	242	132	216	86	1.002	NUVOLENTO	119
123	128	87	60	61	2.510	282	220	126	204	90	922	NUVOLERA	120
86	85	61	35	66	2.004	254	189	102	151	51	747	ODOLO	121
128	113	93	84	94	2.881	292	292	132	218	111	1.045	OFFLAGA	122
125	99	76	64	73	2.255	235	188	106	193	59	781	ONE	123
40	44	34	25	20	843	102	105	37	70	32	346	ONO SAN PIETRO	124
540	472	350	277	264	9.482	929	796	456	712	323	3.216	ORBINUOVI	125
101	105	76	54	69	2.120	201	186	94	186	82	749	ORBIVECCHI	126
368	286	237	172	168	7.372	809	708	367	556	232	2.672	OSPITALETTO	127
77	49	57	35	39	1.248	131	113	59	90	51	444	OSSINGO	128
112	117	114	74	71	2.030	182	165	92	123	58	620	PADENGHE SUL GARDA	129
104	101	80	63	54	2.266	234	196	120	180	81	811	PADERNO FRANCIACORTA	130
23	37	28	20	26	720	72	63	49	89	29	302	PAISCO LOVENO	131
46	60	59	32	30	1.207	152	114	50	80	43	439	PAITONE	132
931	791	591	418	479	16.585	1.577	1.471	750	1.268	481	5.547	PALAZZOLO SULL'OGGIO	133
135	140	119	69	69	2.757	304	275	139	209	74	1.001	PARATICO	134
44	44	36	27	31	962	96	88	57	89	49	379	PASPANDO	135
226	176	149	122	113	4.412	467	411	222	340	117	1.557	PASSIRANO	136
98	119	77	47	60	2.161	247	187	107	150	60	751	PAVONE DEL BELLA	137
47	49	43	38	38	777	59	66	28	48	26	227	PERTICA ALTA	139
42	62	49	34	42	926	69	90	42	66	41	308	PERTICA BASSA	140
80	74	74	55	51	1.573	161	137	86	147	56	587	PEZZAZE	141
116	90	77	52	63	2.938	355	317	188	275	119	1.254	PIAN CANUNO	142
166	162	109	80	95	3.164	313	257	149	234	103	1.056	PIANCOGNO	206
395	346	258	176	203	7.772	870	678	405	687	263	2.903	PISOGNE	143
75	58	65	33	39	1.639	137	143	90	144	62	576	POLAVENO	144
78	70	58	49	70	1.309	115	86	66	95	46	408	POLPENAZZE DEL GARDA	145
112	65	72	49	58	2.516	266	275	161	230	91	1.023	POBBIANO	146
113	128	96	58	71	2.623	283	228	139	185	69	904	PONCARALE	147
115	96	85	70	96	2.090	193	160	81	169	64	667	PONTE DI LEGNO	148
442	427	354	250	292	6.511	484	448	251	423	200	1.806	PONTEVICO	149
222	215	188	90	121	5.163	631	485	268	360	146	1.890	PONTOGLIO	150
123	142	139	102	117	2.478	223	188	111	159	50	731	POZZOLENGO	151
177	149	140	107	136	2.664	225	179	123	176	83	786	PRALBOINO	152
62	77	57	53	43	1.240	142	93	35	65	36	371	PRESGLIE	153
46	32	28	21	42	674	54	56	19	42	16	187	PRESTINE	154
160	146	139	81	94	3.409	357	326	153	274	101	1.211	PREVALLE	155
227	224	173	108	97	4.439	492	411	213	359	97	1.572	PROVAGLIO D'ISEO	156
42	38	37	29	27	830	82	71	48	59	20	280	PROVAGLIO VAL SABBIA	157
92	74	51	41	51	1.429	123	130	62	88	43	446	PUEGNAGO SUL GARDA	158
292	276	203	138	174	5.481	502	438	242	406	174	1.762	QUINZANO D'OGGIO	159
158	167	129	99	107	2.800	255	204	151	186	99	895	REHEDELLO	160
447	425	282	198	231	8.724	888	773	395	615	253	2.924	REZZATO	161
132	97	70	60	62	2.735	302	287	151	268	114	1.122	ROCCAFRANCA	162

Segue TAV. 3 — Popolazione resi

A - T o t

Codice del Comune	C O M U N I	CLASSI QUINQUENNALI DI ETÀ (anni)										
		Meno di 5	5 — 9	10 — 14	15 — 19	20 — 24	25 — 29	30 — 34	35 — 39	40 — 44	45 — 49	50 — 54
163	RODENGO-SAIANO	324	363	343	266	299	261	296	278	297	216	137
164	ROE' VOLCIANO	280	314	211	212	260	223	255	238	248	238	146
165	RONCADELLE	420	413	345	320	400	358	384	301	272	259	163
166	ROVATO	1.192	1.295	1.056	976	1.097	965	1.092	890	977	866	533
167	RUDIANO	289	294	271	302	252	212	234	213	200	174	123
168	SABBIO CHIESE	228	216	175	141	184	174	198	191	166	147	79
169	SALE MARASINO	214	213	180	179	222	183	179	173	164	180	110
170	SALO'	768	805	668	612	687	684	705	709	775	712	470
171	SAN FELICE DEL BENACO	157	167	135	134	143	146	149	151	132	166	122
172	SAN GERVASIO BRESCIANO	92	134	108	102	100	80	117	72	77	103	57
138	SAN PAOLO	236	248	286	271	268	170	187	180	220	196	113
173	SAN ZENO NAVIGLIO	231	242	192	177	181	164	224	198	160	157	96
174	SAREZZO	959	905	737	678	828	787	789	689	643	596	450
175	SAVIORE DELL'ADAMELLO	181	169	147	167	173	120	128	130	135	110	61
176	SELLERO	147	158	135	130	138	115	121	108	93	84	70
177	SERIGA	152	132	118	124	147	93	144	114	118	119	83
178	SERLE	202	255	231	239	261	151	203	187	196	203	110
179	SIRRHIONE	279	295	233	206	234	263	291	268	237	224	139
180	SCIANO DEL LAGO	30	32	35	34	36	26	39	32	35	35	23
181	SONICO	81	133	137	118	123	81	75	85	116	86	52
182	SULZANO	96	96	87	111	114	93	95	60	82	107	64
183	TAVERNOLE SUL NELLA	105	120	103	96	121	110	111	86	97	69	66
184	TENU'	105	85	81	106	123	82	88	76	80	51	60
185	TIGNALE	78	88	89	91	82	82	90	74	84	101	68
186	TORBOLE CASAGLIA	270	282	225	231	270	211	264	201	157	157	96
187	TOSCOLANO MADERNO	420	462	425	392	412	443	427	411	509	517	377
188	TRAVAGLIATO	757	805	644	626	705	643	703	599	565	509	342
189	TREMOSINE	110	124	136	128	145	112	106	131	134	145	92
190	TRENZANO	347	393	346	298	351	212	271	243	229	232	142
191	TREVISO BRESCIANO	52	60	42	38	38	44	46	43	42	33	29
192	URAGO D'OGGIO	258	211	219	222	266	179	214	165	189	157	91
193	VALLIO	71	62	52	63	92	64	63	49	51	49	42
194	VALVESTINO	42	48	43	55	51	38	37	40	56	40	25
195	VEROLANUOVA	516	587	508	555	616	474	540	420	459	484	278
196	VEROLAVECCHIA	253	266	260	277	277	213	274	231	235	246	139
197	VESTONE	317	304	295	237	261	252	293	277	242	226	139
198	VEZZA D'OGGIO	128	105	89	116	130	102	100	71	80	98	85
199	VILLA CARCINA	667	715	602	577	678	604	681	602	615	572	419
200	VILLACHIARA	104	131	122	99	101	72	88	80	101	97	50
201	VILLANUOVA SUL CLISI	340	342	319	309	344	344	318	267	348	335	232
202	VIONE	67	97	81	103	107	62	74	70	73	61	60
203	VISANO	142	142	129	104	127	91	99	76	60	84	68
204	VOBARNO	599	633	608	526	577	478	540	494	571	611	382
205	ZONE	69	86	71	81	85	70	77	70	76	76	49
	TOTALE PROVINCIA	80.830	84.542	74.035	69.702	76.784	68.142	75.254	66.098	67.166	64.416	43.530

dente per sesso e classe di età

A L E

						PARTICOLARI CLASSI DI ETÀ (anni)						C O M U N I	Codice dei Comuni
55 — 59	60 — 64	65 — 69	70 — 74	75 e più	Totale	Meno di 6	6 — 10	11 — 13	14 — 18	19 — 20	Totale		
183	163	117	85	96	3.724	397	366	206	280	108	1.357	RODENGO-SAIANO	163
206	198	162	115	152	3.458	327	307	142	209	71	1.056	ROE' VOLCIANO	164
196	196	129	104	71	4.331	510	392	205	322	144	1.573	RONCADELLE	165
614	591	424	330	362	13.260	1.450	1.260	644	970	386	4.710	ROVATO	166
114	125	102	75	69	3.049	354	271	162	300	115	1.202	RODIANO	167
117	124	116	59	88	2.403	276	205	96	158	57	792	SABBIO CHIESE	168
165	162	120	81	106	2.631	247	215	115	171	89	837	SALE MARASINO	169
625	633	523	398	472	10.246	923	790	401	613	245	2.972	SALO'	170
113	144	107	98	128	2.192	193	167	82	123	51	616	SAN FELICE DEL BENACO	171
83	92	64	43	47	1.371	123	123	69	95	51	461	SAN GERVASIO BRESCIANO	172
131	125	91	69	90	2.881	277	268	163	270	106	1.084	SAN PAOLO	173
126	115	86	63	65	2.477	284	232	119	166	79	880	SAN ZENO NAVIGLIO	173
431	369	269	216	214	9.560	1.160	859	430	680	290	3.419	SAREZZO	174
85	76	61	49	35	1.827	214	159	91	173	65	702	SAVIORE DELL'ADAMELLO	175
69	68	55	34	34	1.559	184	154	71	131	54	594	SELLERO	176
116	136	106	78	111	1.891	173	136	76	117	57	559	SENIGA	177
144	130	83	86	98	2.779	263	231	146	233	130	1.003	SERLE	178
190	191	137	115	100	3.402	336	281	146	200	104	1.067	SERRIONE	179
35	27	23	13	21	476	36	34	17	35	13	135	SOIANO DEL LAGO	180
81	88	91	61	53	1.461	109	133	82	120	49	493	SONICO	181
68	56	46	29	57	1.261	112	92	57	109	48	418	SULZANO	182
79	77	50	34	39	1.363	131	121	59	95	40	446	TAVERNOLE SUL MELLA	183
62	79	53	40	44	1.215	120	86	51	94	54	405	TEMU'	184
80	84	63	34	77	1.265	103	81	55	93	39	371	TIGNALE	185
126	99	79	44	46	2.758	336	274	132	209	107	1.058	TORBOLE CASAGLIA	186
477	464	402	310	352	6.800	510	457	263	395	160	1.785	TOSCOLANO MADERNO	187
402	351	241	154	183	8.229	919	771	380	626	268	2.964	TRAVAGLIATO	188
127	127	96	96	117	1.926	128	132	88	122	53	523	TREMOSINE	189
176	127	107	59	101	3.634	422	392	201	305	148	1.468	TRENZANO	190
34	43	42	23	24	633	65	59	23	35	14	196	TREVISO BRESCIANO	191
114	112	83	58	61	2.599	306	212	134	221	92	965	URAGO D'OGGIO	192
51	48	43	21	25	846	81	59	32	62	28	262	VALLIO	193
36	55	32	30	37	665	49	50	25	54	20	198	VALVESTINO	194
366	332	248	202	235	6.820	636	570	294	552	246	2.298	VEROLANUOVA	195
195	160	122	98	122	3.368	302	284	147	265	115	1.113	VEROLAVECCHIA	196
198	200	132	89	110	3.572	384	308	171	238	108	1.209	VESTONE	197
77	84	41	39	57	1.402	149	107	41	116	49	462	VEZZA D'OGGIC	198
458	377	258	222	231	8.278	820	691	366	562	239	2.678	VILLA CARCINA	199
51	59	43	29	29	1.256	133	123	81	95	47	479	VILLACHIARA	200
223	243	177	95	100	4.336	403	341	198	306	124	1.372	VILLANUOVA SUL CLISI	201
62	76	66	48	59	1.166	90	86	55	93	49	373	VIONE	202
69	68	54	34	40	1.387	169	139	85	99	49	541	VISANO	203
413	333	278	238	234	7.515	723	627	368	556	190	2.464	VOBARNO	204
59	57	40	36	32	1.034	82	88	45	76	31	322	ZONE	205
50.147	46.284	35.740	25.931	29.085	957.686	98.046	82.946	44.236	69.859	28.493	323.580	TOTALE PROVINCIA	

Segue Tav. 3 — Popolazione resi

B - M A S

Codice del Comune	COMUNI	CLASSI QUINQUENNALI DI ETÀ (anni)										
		Meno di 5	5 — 9	10 — 14	15 — 19	20 — 24	25 — 29	30 — 34	35 — 39	40 — 44	45 — 49	50 — 54
001	ACQUAFREDDA	36	47	42	33	38	37	36	34	40	30	26
002	ADRO	223	272	200	227	238	176	255	185	196	175	98
003	AGNOSINE	66	81	84	67	72	48	74	57	64	54	36
004	ALPIANELLO	83	76	82	95	86	69	84	59	63	74	50
005	ANFO	22	19	16	10	21	22	19	19	22	18	12
006	ANGOLO TERME	99	100	122	127	126	95	103	88	92	77	53
007	ARTOGNE	137	131	124	115	133	116	114	100	81	81	39
008	AZZANO NELLA	60	53	45	58	76	45	65	60	46	48	33
009	BAGNOLO NELLA	493	497	435	373	424	375	450	370	344	330	231
010	BAGOLINO	181	195	172	192	192	153	171	167	159	136	68
011	BARBARIGA	94	97	80	59	83	63	79	54	70	54	31
012	BARGHE	31	35	39	28	36	36	34	27	32	30	14
013	BASSANO BRESCIANO	58	74	55	57	56	48	58	44	59	55	34
014	BEDIZZOLE	274	322	266	252	246	228	264	227	234	217	140
015	BERLINGO	78	67	53	62	64	57	74	49	46	40	25
016	BERZO DEMO	98	81	91	76	83	73	89	66	74	59	17
017	BERZO INFERIORE	75	68	78	63	75	67	64	64	55	50	28
018	BIENNO	149	136	134	161	157	135	146	117	115	97	68
019	BIONE	46	49	44	35	40	40	59	46	39	39	25
020	BORGIO SAN GIACOMO	178	203	173	171	187	165	159	162	161	177	97
021	BORGOSATOLLO	349	322	262	234	226	247	271	246	199	138	122
022	BORNO	120	124	131	128	132	87	97	116	94	86	47
023	BOTTICINO	313	302	292	234	279	293	335	265	252	215	169
024	BOVEGNO	124	123	119	109	124	113	122	87	99	78	57
025	BOVEZZO	172	158	147	107	120	166	134	145	134	105	68
026	BRANDICO	37	42	49	44	43	27	30	37	29	24	17
027	BRAONE	14	22	27	14	21	24	19	25	14	14	8
028	BRENO	213	224	178	207	235	225	230	174	167	163	113
029	BRESCIA	8.445	8.758	7.260	6.618	7.521	7.618	8.356	7.201	7.310	7.173	5.162
030	BRIONE	19	19	20	19	19	11	23	16	16	14	6
031	CAINO	64	75	42	61	43	36	52	59	60	45	33
032	CALCINATO	323	347	284	256	295	278	305	222	263	226	147
033	CALVAGESE DELLA RIVIERA	56	68	74	69	83	66	67	51	61	62	46
034	CALVISANO	304	265	240	264	268	226	235	196	190	183	109
035	CAPO DI PONTE	87	102	104	103	108	105	99	68	85	58	41
036	CAPOVALLE	20	25	24	17	29	27	20	22	15	21	8
037	CAPRIANO DEL COLLE	112	91	94	111	110	93	110	82	85	88	60
038	CAPRIOLO	300	362	296	232	248	219	266	238	227	191	101
039	CARPENEDOLO	379	353	321	330	348	319	372	284	267	275	171
040	CASTEGNATO	196	180	164	166	162	152	167	135	146	142	69
041	CASTELCOVATI	159	177	150	136	155	128	152	127	93	98	54
042	CASTEL NELLA	158	182	141	123	137	111	156	128	100	109	70
043	CASTENEDOLO	351	348	303	247	288	274	322	290	288	243	146
044	CASTO	89	76	74	82	60	66	62	55	45	43	24
045	CASTREZZATO	187	183	188	157	184	156	173	145	122	116	64
046	CAZZAGO SAN MARTINO	350	420	310	263	283	289	312	281	288	213	121
047	CEDEGOLO	79	96	61	77	79	63	71	57	63	56	24
048	CELLATICA	154	165	153	118	139	117	131	128	138	115	56
049	CERVENO	16	13	17	26	23	32	23	19	25	14	17
050	CETO	72	75	50	74	45	42	64	63	55	41	27
051	CEVO	57	55	66	77	91	60	54	52	51	57	31
052	CHIARI	766	747	689	604	681	624	681	588	638	487	327
053	CIGOLE	55	61	43	56	65	54	53	42	37	69	30
054	CIMBERGO	30	38	32	26	43	36	33	29	17	20	9
055	CIVIDATE CANONO	99	120	103	111	125	91	89	93	64	68	39
056	COCCAGLIO	199	226	200	166	196	158	194	182	171	144	90
057	COLLEBEATO	150	160	113	95	119	116	114	147	118	83	64
058	COLLIO	126	134	112	110	121	93	115	110	120	95	53
059	COLOGNE	213	220	183	191	190	165	176	158	158	160	82
060	COREZZANO-CIZZAGO	104	98	109	96	88	64	69	65	71	67	30
061	CONCESIO	410	452	361	349	369	358	423	358	336	288	206
062	CORTE FRANCA	168	187	189	188	186	135	157	138	142	128	72
063	CORTENO GOLGI	98	117	99	102	85	61	84	72	80	68	47
064	CORZANO	37	64	54	48	51	46	45	35	47	17	16
065	DARPO BOARIO TERME	516	571	533	547	544	449	494	403	402	364	245
066	DELLO	158	161	164	141	143	122	146	122	136	106	63
067	DESENZANO DEL GARDA	719	723	600	626	606	602	675	636	597	623	406
068	EDOLO	186	175	154	136	175	152	171	144	126	135	94
069	ERBUSCO	240	233	229	206	199	181	176	164	176	179	94
070	ESINE	162	186	139	147	178	144	147	124	118	107	64
071	FIESSE	80	70	80	58	83	54	68	66	64	45	33
072	FLERO	175	163	135	142	151	132	168	141	135	107	69
073	GAMBARA	173	176	169	153	234	134	155	141	123	155	81
074	GARDONE RIVIERA	85	77	80	69	106	82	107	115	77	103	74
075	GARDONE VAL TROMPIA	506	528	416	413	466	472	496	400	423	360	283
076	GARGNANO	112	139	124	113	103	108	101	105	122	117	88
077	GAVARDO	345	349	325	303	355	304	313	274	307	275	198
078	GHEDI	574	556	476	479	657	450	491	426	340	340	233
079	GIANICO	95	85	73	60	61	62	67	49	52	58	14
080	GOTTOLONGO	184	173	145	150	166	131	156	140	149	171	82
081	GUSSAGO	435	450	400	358	346	312	362	336	340	296	188

dente per sesso e classe di età

C H I

						PARTICOLARI CLASSI DI ETÀ (anni)						C O M U N I	Codice del Comune
55 — 59	60 — 64	65 — 69	70 — 74	75 e più	Totale	Meno di 6	6 — 10	11 — 13	14 — 18	19 — 20	Totale		
36	27	27	21	24	534	45	48	23	38	9	163	ACQUAFREDDA	001
137	127	77	67	54	2.707	289	236	115	242	79	961	ALBO	002
39	42	30	13	18	845	84	88	43	69	29	313	AGNOSINE	003
64	64	45	32	31	1.057	103	71	54	92	33	353	ALPIANELLO	004
14	11	17	13	13	268	24	19	12	10	5	70	ANFO	005
53	56	38	30	37	1.296	121	99	69	136	45	470	ANGOLO TERME	006
52	44	28	22	21	1.338	162	131	71	122	52	538	ARTOGNE	007
44	30	17	10	22	712	65	60	20	62	25	232	AZZANO NELLA	008
229	201	165	98	100	5.115	575	494	267	377	161	1.874	BAGNOLO NELLA	009
110	102	96	70	66	2.230	214	194	99	192	85	784	BAGOLINO	010
44	45	44	24	22	943	118	94	46	60	22	340	BARBARIGA	011
31	22	11	17	11	434	40	37	20	30	15	142	BABGHE	012
40	29	22	23	18	730	70	72	34	59	21	256	BASSANO BRESCIANO	013
142	140	129	74	73	3.228	338	318	160	244	90	1.150	BEDIZZOLE	014
39	24	25	12	14	729	96	55	38	62	17	268	BERLINGO	015
30	20	27	22	17	923	117	85	55	74	27	358	BERZO DEMO	016
23	34	25	19	12	800	83	75	45	62	27	292	BERZO INFERIORE	017
67	69	53	34	34	1.672	180	132	81	152	70	615	BIENNO	018
32	22	21	16	18	571	61	45	26	36	13	181	BIONE	019
113	125	74	52	60	2.257	215	208	100	172	68	763	BOGO SAN GIACONO	020
116	100	93	57	43	3.025	418	312	164	232	78	1.204	BORGOSATOLLO	021
58	41	47	22	25	1.355	153	123	77	125	59	537	BORNO	022
192	194	112	90	74	3.611	381	289	188	237	90	1.185	BOTTICINO	023
67	65	43	34	32	1.396	147	124	64	118	43	496	BOVEGNO	024
62	70	39	28	22	1.677	211	154	88	110	45	608	BOVEZZO	025
14	17	10	5	-	425	47	49	25	40	24	185	BRANDICO	026
7	11	10	6	3	239	18	22	20	16	10	86	BRAONE	027
115	121	70	37	48	2.520	260	208	103	198	97	866	BRENO	028
5.405	4.590	3.289	2.127	2.256	99.089	10.312	8.442	4.304	6.727	2.630	32.415	BRESCIA	029
8	7	16	13	11	237	21	20	13	20	7	81	BRIONE	030
34	34	38	23	18	717	80	64	29	54	21	248	CAINO	031
190	193	111	76	87	3.603	396	337	165	252	104	1.254	CALCINATO	032
53	49	39	32	20	896	66	70	54	64	33	287	CALVAGESE DELLA RIVIERA	033
150	134	99	70	76	3.009	345	278	148	251	103	1.125	CALVISANO	034
51	51	40	20	28	1.150	109	106	62	93	44	414	CAPO DI PONTE	035
18	29	17	17	8	317	26	22	14	21	8	91	CAPOVALLE	036
52	70	34	31	29	1.252	133	85	58	109	43	428	CAPRIANO DEL COLLE	037
114	104	98	60	58	3.114	368	360	172	238	94	1.232	CAPRIOLO	038
203	198	129	104	119	4.172	456	358	172	336	131	1.453	CARPENEDOLO	039
83	81	55	28	30	1.956	230	173	108	158	71	740	CASTEGNATO	040
51	50	45	21	32	1.628	196	168	94	137	45	640	CASTELCOVATI	041
59	55	35	28	28	1.620	204	165	86	120	50	625	CASTEL NELLA	042
228	169	110	93	72	3.772	414	332	196	262	99	1.303	CASTENEDOLO	043
34	32	17	12	14	785	104	74	44	80	39	341	CASTO	044
92	77	64	41	28	1.977	221	197	112	152	63	745	CASTREZZATO	045
161	151	110	61	90	3.703	426	402	187	290	90	1.395	CAZZAGO SAN MARTINO	046
32	32	24	10	12	836	98	91	33	74	35	331	CEDEGOLO	047
62	68	44	21	33	1.642	189	164	94	125	43	615	CELLATICA	048
15	20	12	10	14	296	18	12	12	24	11	77	CERVENO	049
20	24	17	16	15	700	86	70	33	69	20	278	CETO	050
41	54	21	19	17	803	71	52	34	71	47	275	CEVO	051
334	329	206	145	133	7.979	909	741	422	621	238	2.931	CHIARI	052
43	34	19	21	25	707	69	52	29	52	24	226	CIGOLE	053
16	14	11	8	9	371	35	37	21	29	11	133	CIMBERGO	054
51	46	27	18	20	1.164	124	118	53	110	51	456	CIVIDATE CANONO	055
108	101	69	47	43	2.294	245	224	113	180	70	832	COCCAGLIO	056
62	46	51	23	25	1.486	175	163	70	98	36	542	COLLEBEATO	057
60	44	42	22	26	1.383	152	133	69	106	45	505	COLLIO	058
92	87	67	43	28	2.213	253	233	103	174	82	845	COLOGNE	059
30	38	22	20	18	989	123	99	69	92	43	426	COMIZZANO-CIZZAGO	060
187	166	135	83	82	4.563	495	453	219	341	124	1.632	CONCESIO	061
91	78	77	38	37	2.011	211	176	112	193	71	763	CORTE FRANCA	062
47	54	36	25	33	1.108	117	122	58	97	34	428	CORTENO GOLGI	063
33	19	15	16	18	561	46	63	30	52	23	214	CORZANO	064
251	251	163	112	105	5.950	625	568	326	537	209	2.265	DARPO FOARIO TERME	065
70	69	56	37	45	1.739	191	174	88	146	53	652	DELLO	066
525	465	352	244	269	8.668	863	709	347	612	237	2.768	DESENZANO DEL GARDA	067
97	83	84	54	72	2.038	216	176	87	146	71	696	EDOLO	068
136	139	77	57	63	2.549	284	239	140	210	65	938	ERBUSCO	069
71	75	42	26	36	1.766	192	189	79	153	68	681	ESINE	070
46	63	49	40	33	932	90	76	47	66	29	308	FIESSE	071
81	51	37	33	39	1.759	212	160	76	137	64	649	FLERO	072
117	92	87	51	63	2.104	218	162	99	156	90	725	GAMBARA	073
85	77	70	21	1	1.229	100	85	43	72	29	329	GARDONE RIVIERA	074
309	253	152	106	119	5.702	619	500	256	405	156	1.936	GARDONE VAL TRONPIA	075
105	110	87	70	104	1.708	133	148	75	106	44	506	GARGHANO	076
213	186	122	100	94	4.063	413	340	202	316	118	1.389	GAVARDO	077
279	242	240	138	106	6.027	691	532	291	454	231	2.199	GHEDI	078
18	21	15	11	13	754	116	76	50	63	20	325	GIANICO	079
94	101	96	69	82	2.089	224	159	86	154	67	690	GOTTOLENGO	080
232	175	144	96	102	4.572	532	424	243	390	121	1.710	GUSSAGO	081

Segue Tav. 3 — Popolazione resi

B - M A S

Codice dei Comuni	C O M U N I	CLASSI QUINQUENNALI DI ETÀ (anni)										
		Meno di 5	5 — 9	10 — 14	15 — 19	20 — 24	25 — 29	30 — 34	35 — 39	40 — 44	45 — 49	50 — 54
082	IDRO	56	66	61	31	41	49	50	45	47	44	24
083	INCUDINE	17	26	23	16	21	20	23	30	12	18	15
084	IRMA	13	10	11	8	10	6	7	8	9	14	6
085	ISEO	337	353	297	278	315	313	283	267	296	259	167
086	ISOBELLA	135	109	95	107	117	99	120	92	95	68	45
087	LAVENONE	21	14	32	30	44	26	25	22	29	27	22
088	LENO	435	460	441	415	435	350	400	331	326	339	193
089	LINONE SUL GARDA	53	35	32	34	32	51	27	38	30	34	10
090	LODRINO	44	66	61	62	80	44	46	45	38	31	19
091	LOGRATO	109	132	105	111	117	102	123	88	69	66	45
092	LONATO	442	440	380	323	402	367	384	374	391	383	232
093	LONGHENA	19	25	32	35	32	12	16	13	23	15	12
094	LOSINE	20	21	18	20	18	21	23	28	15	23	11
095	LOZIO	32	28	28	32	49	28	31	37	38	23	15
096	LUMEZZANE	1.279	1.200	1.029	1.064	1.081	995	1.035	779	796	707	472
097	MACLODIC	34	42	29	19	32	15	23	30	20	19	8
098	MAGASA	16	23	16	11	19	15	14	12	11	21	13
099	MAIRANO	108	107	80	83	95	77	77	60	89	78	44
100	MALEGNO	68	87	84	86	81	77	73	63	67	50	44
101	MALONNO	136	144	135	159	159	126	129	90	96	106	54
102	MANERBA DEL GARDA	97	93	96	84	82	65	115	88	83	92	61
103	MANERBIO	409	451	408	365	432	382	448	380	354	391	257
104	MARCHENO	154	141	134	114	137	126	162	132	93	80	53
105	MARMENTINO	30	31	56	46	43	36	40	25	30	33	19
106	MARONE	120	158	137	159	136	122	100	103	103	99	62
107	MAZZANO	264	272	298	248	293	211	272	215	244	187	116
108	MILZANO	32	53	50	46	51	30	43	42	52	38	27
109	MONIGA DEL GARDA	36	50	43	43	50	36	41	32	39	46	26
110	MONNO	23	27	24	22	22	17	32	27	35	27	10
111	MONTE ISOLA	84	79	76	82	83	84	80	51	61	52	39
112	MONTICELLI BRUSATI	95	87	84	82	84	61	71	73	72	81	47
113	MONTICHIARI	671	664	552	493	554	544	576	547	473	443	271
114	MONTIRONE	136	109	86	92	103	81	99	90	76	53	44
115	MORA	34	34	30	20	28	27	43	35	40	27	9
116	MUSCOLINE	49	59	34	45	51	59	45	36	42	40	25
117	NAVE	414	447	372	319	338	296	352	290	323	259	147
118	NIARDO	48	54	71	55	49	31	56	65	45	41	20
119	NUVOLENTO	139	126	112	112	99	106	94	101	93	82	59
120	NUVOLERA	125	121	105	98	108	92	106	92	90	58	54
121	ODOLO	103	113	71	84	69	75	97	74	70	59	36
122	OFFLAGA	121	151	116	108	144	123	118	106	106	83	59
123	OME	88	107	96	93	97	80	94	76	79	78	47
124	ONO SAN PIETRO	45	55	40	34	37	30	33	27	23	23	7
125	ORZINUOVI	385	413	380	384	391	315	358	338	321	316	210
126	ORZIVECCHI	75	105	84	95	95	93	74	79	79	72	34
127	OSPITALETTO	303	367	312	265	335	285	323	293	237	205	158
128	OSSIMO	56	59	52	49	53	48	56	51	37	40	22
129	PADENGHE SUL GARDA	83	98	62	59	76	81	92	84	64	81	36
130	PADERNO FRANCIACORTA	97	99	101	97	105	87	95	74	75	72	54
131	PAISCO LOVENO	25	34	34	42	32	20	19	23	23	27	13
132	PAITONE	74	60	53	38	54	53	48	44	53	36	17
133	PALAZZOLO SULL'CGLIO	654	746	704	589	702	539	609	546	591	576	380
134	PARATICO	128	139	124	103	86	92	95	111	98	93	52
135	PASPARDO	35	59	41	48	66	43	43	29	26	19	12
136	PASSIRANO	202	214	168	171	158	157	181	188	185	140	76
137	PAVONE DEL MELLA	109	103	88	83	85	92	94	76	85	70	45
139	PERTICA ALTA	25	31	24	29	25	20	21	28	37	29	24
140	PERTICA BASSA	29	39	42	36	38	37	29	30	32	32	22
141	PEZZAZE	69	75	70	82	76	64	59	55	60	44	20
142	PIAN CANUNO	149	156	134	139	153	108	114	94	102	89	53
206	PIANCOGNO	137	125	135	113	152	101	131	107	103	110	66
143	PISOGNE	367	384	334	353	358	276	325	258	282	222	152
144	POLAVENO	42	69	78	77	82	69	80	50	78	47	36
145	POLPENAZZE DEL GARDA	47	47	62	51	45	44	47	45	39	49	46
146	POPIANO	112	129	105	115	120	81	94	102	97	93	39
147	PONCARALE	117	108	106	83	119	105	113	114	84	78	63
148	PONTE DI LEGNO	91	72	70	90	82	80	75	61	78	68	46
149	PCNTEVICO	200	241	215	217	274	210	225	199	199	223	128
150	PONTOGLIO	247	232	223	200	226	195	257	194	166	134	102
151	POZZOLENGO	95	113	90	81	90	92	88	91	99	86	60
152	PRALBCINO	94	91	102	84	107	89	93	77	76	90	63
153	PRESEGLIE	58	46	32	40	58	58	62	53	36	31	29
154	PRESTINE	19	27	17	22	32	26	28	26	19	23	16
155	PREVALLE	155	164	140	144	135	134	145	136	117	122	71
156	PROVAGLIO D'ISEO	204	233	190	149	195	165	192	158	160	125	92
157	PROVAGLIO VAL SABBIA	39	34	36	34	32	34	40	38	34	26	20
158	PUEGNAGO SUL GARDA	42	69	53	50	58	63	62	41	51	48	49
159	QUINZANO D'OGGIO	211	206	222	178	233	202	236	206	196	189	117
160	RENEDELLO	106	110	109	98	140	85	100	82	113	89	72
161	REZZATO	377	404	344	300	331	326	396	329	301	306	193
162	ROCCA FRANCA	135	123	150	134	160	95	89	90	99	80	52

dente per sesso e classe di età

C H I

						PARTICOLARI CLASSI DI ETÀ (anni)						C O M U N I	Codice del Comune
55 — 59	60 — 64	65 — 69	70 — 74	75 e più	Totale	Meno di 6	6 — 10	11 — 18	14 — 18	19 — 20	Totale		
30	29	29	37	23	662	69	69	34	35	19	226	IFRO	082
8	11	9	9	12	270	23	25	17	16	2	83	INCUDINE	083
3	5	3	4	1	118	14	10	7	8	6	45	IRMA	084
200	173	115	100	104	3.857	412	341	182	278	107	1.320	ISEO	085
59	61	50	28	22	1.302	157	108	51	107	41	464	ISORELLA	086
30	22	22	14	9	389	23	16	21	32	12	104	LAVENONE	087
232	202	158	93	114	4.924	524	460	269	418	154	1.825	LENO	088
21	19	16	13	18	463	60	39	13	36	12	160	LIMONE SUL GARDA	089
34	17	15	14	14	630	54	68	37	60	29	248	LODRINO	090
47	54	28	27	19	1.242	142	130	52	114	41	479	LOGRATO	091
269	225	200	128	137	5.077	527	430	232	340	133	1.662	LCNATO	092
14	7	7	4	6	272	25	26	20	32	12	115	LONGHENA	093
24	26	15	11	9	303	26	18	11	17	11	83	LOSINE	094
18	19	17	11	9	415	38	24	21	23	24	130	LCZIO	095
461	357	234	129	135	11.753	1.549	1.131	630	1.058	396	4.764	LUMEZZANE	096
14	8	10	7	6	316	45	41	14	20	8	128	MACLODIO	097
17	10	8	5	4	215	19	21	12	13	7	72	MAGASA	098
40	41	28	24	35	1.066	129	100	47	96	19	391	MAIRANO	099
46	38	21	15	12	912	81	87	50	78	42	338	MALENGO	100
73	63	55	28	33	1.586	161	143	78	154	73	609	MALONNO	101
67	89	74	37	37	1.260	110	106	52	89	25	382	MANERBA DEL GARDA	102
309	271	167	115	131	5.270	486	475	231	362	163	1.717	MANERBIO	103
60	54	42	31	28	1.541	180	149	69	123	41	562	MARCHENO	104
25	15	13	7	9	458	35	39	32	49	16	171	MARMENTINO	105
80	53	39	29	31	1.531	152	159	76	150	64	601	MARONE	106
151	132	91	57	50	3.101	319	267	192	259	101	1.138	MAZZANO	107
28	22	35	28	15	592	38	57	30	50	14	189	MILZANO	108
34	31	28	23	16	574	48	49	26	45	15	183	MONIGA DEL GARDA	109
14	16	11	5	7	319	29	25	17	20	8	99	MONNO	110
30	43	53	22	20	939	99	79	49	70	35	332	MONT'ISOLA	111
39	44	28	16	5	969	118	81	50	86	27	362	MONTICELLI ERUSATI	112
333	286	261	164	160	6.992	819	638	348	475	205	2.485	MONTICHIARI	113
42	42	27	16	19	1.115	153	112	50	92	41	448	MONTIRONE	114
13	11	13	16	15	395	42	33	17	24	6	122	MURA	115
23	34	27	18	16	603	64	50	21	37	23	195	MUSCOLINE	116
170	146	130	72	72	4.147	499	434	233	324	124	1.614	NAVE	117
25	28	19	15	12	634	56	62	35	64	24	241	NIABDO	118
55	58	31	26	27	1.320	166	127	68	110	36	507	NOVCLENTO	119
68	60	42	21	28	1.268	146	126	56	97	47	472	NOVOLERA	120
44	47	23	14	30	1.009	132	98	46	82	27	385	ODOLO	121
63	54	41	36	42	1.471	153	147	64	108	55	527	OFFLAGA	122
61	47	35	23	32	1.133	113	98	59	94	31	395	ONE	123
19	23	17	11	5	429	59	54	20	34	16	183	ONO SAN PIETRO	124
252	221	149	119	97	4.649	461	430	224	363	157	1.635	ORZINUOVI	125
49	49	28	18	26	1.055	101	94	46	97	38	376	ORZIVECCHI	126
160	129	90	70	64	3.596	380	355	193	266	117	1.311	OSPITALETTO	127
30	21	15	14	14	617	70	54	35	44	25	228	OSSINO	128
47	68	58	34	32	1.055	108	86	39	63	26	322	PADENGHE SUL GARDA	129
49	39	37	28	23	1.132	115	101	58	94	43	411	PADERNO FRANCIACORTA	130
6	12	5	2	6	323	31	31	25	44	10	141	PAISCO LOVENO	131
21	29	28	16	18	642	87	64	30	34	22	237	PAITONE	132
423	356	255	163	180	8.013	801	736	408	628	253	2.826	PALAZZOLO SULL'OGGLIO	133
64	64	55	28	26	1.358	158	135	74	104	34	505	PARATICO	134
9	15	12	8	7	472	49	53	28	40	31	201	PASPARDO	135
110	70	60	48	42	2.170	237	215	104	171	59	786	PASSIRANO	136
44	61	38	17	23	1.113	135	100	51	82	26	394	PAVONE DEL MELLA	137
23	23	22	16	24	401	31	30	14	26	12	113	PERTICA ALTA	139
19	31	14	16	19	465	36	45	21	35	21	158	PERTICA BASSA	140
35	33	27	27	19	815	85	74	43	79	33	314	PEZZAZE	141
49	44	31	17	23	1.455	177	149	88	132	65	611	PIAN CARUNO	142
75	67	31	36	29	1.518	169	116	83	125	42	535	PIANCOGNO	206
172	146	104	71	67	3.871	451	368	201	335	151	1.506	PISOGNE	143
41	32	30	15	25	851	53	69	49	77	36	284	POLAVENO	144
31	37	31	24	31	676	57	43	43	53	18	214	POLPENAZZE DEL GARDA	145
62	29	26	20	23	1.247	134	131	65	111	40	481	POMPIANO	146
55	52	42	25	29	1.293	138	105	71	85	39	438	PONCARALE	147
50	41	27	18	48	997	101	75	40	88	39	343	PONTE DI LEGNO	148
171	170	109	80	83	2.944	244	237	137	204	98	920	PONTEVICO	149
100	83	74	36	47	2.516	302	235	131	203	69	940	PONTOGGIO	150
63	72	73	41	54	1.288	118	109	56	83	31	397	POZZOLENGO	151
89	68	62	45	39	1.269	120	81	68	79	44	392	PRALBOINO	152
30	35	20	25	22	635	70	43	17	32	25	187	PRESEGLIE	153
23	16	14	7	12	327	25	27	9	21	8	90	PRESTINE	154
70	75	56	31	41	1.736	181	166	80	152	52	631	PREVALLE	155
105	106	74	47	40	2.235	260	216	116	173	49	814	PROVAGLIO D'ISEO	156
21	24	13	17	14	456	43	40	22	36	11	152	PROVAGLIO VAL SABBIA	157
46	44	28	15	24	743	51	70	35	46	25	227	PUEGNAGO SUL GARDA	158
132	113	98	52	65	2.656	246	221	129	175	84	855	QUINZANO D'OGGLIO	159
76	76	69	47	42	1.414	125	109	72	97	47	450	REMEDELLO	160
208	204	122	63	90	4.294	462	383	210	312	116	1.483	REZZATO	161
60	49	34	20	27	1.397	159	138	79	145	61	582	RCCAFRANCA	162

Segue Tav. 3 — Popolazione resi

B - M A S

Codice del Comune	C O M U N I	CLASSI QUINQUENNALI DI ETÀ (anni)										
		Meno di 5	5 — 9	10 — 14	15 — 19	20 — 24	25 — 29	30 — 34	35 — 39	40 — 44	45 — 49	50 — 54
163	RODENGO-SAIANO	180	203	180	133	157	136	145	146	157	119	60
164	ROE' VOLCIANO	137	161	105	105	125	114	119	123	123	112	66
165	RONCADELLE	232	207	175	165	189	194	201	150	145	135	70
166	ROVATO	619	664	521	476	540	464	557	468	513	414	263
167	RUDIANO	141	163	142	150	136	110	130	116	106	73	56
168	SABBIO CHIESE	115	111	89	76	90	92	107	104	92	72	36
169	SALE MARASINO	113	98	95	81	113	101	98	97	75	78	49
170	SALO'	390	426	315	289	328	328	369	337	373	327	212
171	SAN FELICE DEL BENACO	90	90	65	76	71	78	78	77	66	74	51
172	SAN GERVASIO BRESCIANO	49	74	50	56	43	42	60	40	44	49	31
138	SAN PAOLO	117	124	141	132	147	99	101	92	102	99	57
173	SAN ZENO NAVIGLIO	125	151	102	102	103	68	118	107	86	72	40
174	SAREZZO	470	455	384	328	405	403	410	354	321	289	202
175	SAVIORE DELL'ADAMELLO	75	85	85	91	94	64	69	71	74	51	32
176	SELLERO	85	79	74	66	67	68	64	53	52	37	28
177	SENIGA	81	65	50	59	87	46	74	69	46	64	42
178	SERLE	107	120	131	118	147	75	121	99	101	105	56
179	SIRMIONE	141	132	124	105	126	118	144	139	119	109	59
180	SOIANO DEL LAGO	19	20	15	16	20	14	23	17	18	16	10
181	SONICO	49	64	70	62	66	48	36	44	61	37	26
182	SULZANO	51	46	43	60	66	44	42	35	38	53	31
183	TAVERNOLE SUL MELLA	52	60	59	49	71	59	54	51	53	34	27
184	TEMU'	44	36	38	55	58	38	44	37	29	25	27
185	TIGNALE	42	46	46	45	35	39	50	32	40	43	37
186	TORBOLE CASAGLIA	150	156	114	119	155	110	143	116	82	76	47
187	TOSCOLANO MADERNO	217	235	237	207	198	222	228	180	242	251	174
188	TRAVAGLIATO	390	420	340	296	367	354	367	322	268	260	176
189	TREHOSINE	53	61	63	70	79	62	50	67	70	64	38
190	TRENZANO	192	197	185	145	182	104	143	131	123	112	70
191	TREVISO BRESCIANO	27	32	19	16	20	23	25	24	22	15	14
192	URAGO D'OGGIO	132	103	106	122	132	86	122	93	99	72	56
193	VALLIO	28	35	17	29	50	36	39	28	20	29	20
194	VALVESTINO	23	27	24	25	30	24	21	23	29	20	13
195	VEROLANUOVA	254	324	261	265	292	247	299	217	225	239	122
196	VEROLAVECCHIA	125	149	155	146	132	124	141	120	118	119	57
197	VESTONE	152	141	155	116	133	136	135	158	124	111	68
198	VEZZA D'OGGIO	53	52	47	63	75	55	53	31	40	41	41
199	VILLA CARCINA	318	373	310	302	328	315	345	323	303	277	179
200	VILLACHIARA	48	68	53	52	58	38	48	50	50	48	29
201	VILLANUOVA SUL CLISI	175	168	165	173	178	179	167	127	154	167	116
202	VIONE	36	52	44	61	62	36	35	37	31	28	22
203	VISANO	75	71	69	56	66	50	56	43	30	36	35
204	VOBARNO	315	343	297	270	299	241	289	258	293	297	188
205	ZONE	35	44	35	37	51	39	39	37	43	39	21
	TOTALE PROVINCIA	41.406	43.219	37.666	35.362	39.223	35.104	38.926	33.814	33.514	31.147	20.427

dente per sesso e classe di età

C H I

						PARTICOLARI CLASSI DI ETÀ (anni)						C O M U N I	Codice del Comune
55 — 59	60 — 64	65 — 69	70 — 74	75 e più	Totale	Meno di 6	6 — 10	11 — 13	14 — 18	19 — 20	Totale		
87	76	50	34	39	1.902	217	211	111	135	56	730	RODENGO-SAIANO	163
96	80	74	51	58	1.649	162	157	73	98	41	531	ROE' VOLCIANO	164
103	96	61	44	38	2.205	272	202	107	163	69	813	RONCADELLE	165
292	257	190	123	136	6.497	766	628	322	466	190	2.372	ROVATO	166
50	68	48	31	26	1.546	175	148	88	140	69	620	RODIANO	167
56	63	57	31	38	1.229	142	108	46	80	32	408	SABBIO CHIESE	168
73	69	57	34	40	1.271	128	98	65	72	51	414	SALE MARASINO	169
264	280	202	156	165	4.761	468	409	186	298	113	1.474	SALO'	170
52	66	48	41	38	1.061	108	93	40	64	24	329	SAN FELICE DEL BENACO	171
34	38	27	15	21	673	69	66	31	49	22	237	SAN GERVASIO BRESCIANO	172
61	57	43	30	40	1.442	137	136	77	132	55	537	SAN PAOLO	173
54	64	40	20	23	1.275	162	136	66	94	40	498	SAN ZENO NAVIGLIO	174
210	180	107	78	67	4.663	555	436	243	331	132	1.697	SAREZZO	175
33	23	19	17	12	895	87	90	52	90	37	356	SAVIORE DELL'ADAMELLO	176
33	28	23	12	9	778	108	77	38	70	19	312	SELLERO	177
47	62	53	28	40	913	88	67	34	55	34	278	SENIGA	178
71	70	28	36	37	1.422	141	110	85	114	71	521	SERLE	179
89	97	65	54	36	1.657	166	135	80	91	55	527	SIRMIONE	180
14	17	9	3	12	243	22	19	7	20	5	73	SOIANO DEL LAGO	181
28	38	37	25	19	710	61	65	48	57	23	254	SONICO	182
37	23	26	11	16	622	59	46	27	60	28	220	SULZANO	183
37	36	28	17	17	704	65	62	33	48	26	234	TAVERNOLE SUL MELLA	184
24	38	21	10	15	539	51	37	23	49	30	190	TEMU'	185
38	42	36	12	26	609	57	40	29	45	21	192	TIGNALE	186
60	50	42	19	14	1.453	188	148	68	105	61	570	TORBOLE CASAGLIA	187
207	216	181	138	133	3.266	255	249	132	226	78	940	TOSCOLANO MADERNO	188
182	160	114	62	64	4.142	479	402	204	306	123	1.514	TRAVAGLIATO	189
63	54	38	39	41	912	63	66	40	63	29	261	TREMOSINE	190
85	65	46	24	40	1.844	232	196	105	161	68	762	TRENZANO	191
20	17	23	8	12	317	36	30	10	13	6	95	TREVISO BRESCIANO	192
48	52	34	17	28	1.302	155	104	62	124	43	488	URAGO D'OGGIO	193
28	25	20	10	10	424	35	30	11	27	12	115	VALLIO	194
15	28	18	11	17	348	26	29	15	24	12	106	VALVESTINO	195
171	136	110	80	88	3.330	322	317	149	267	108	1.163	VEROLANUOVA	196
99	69	52	42	38	1.686	153	162	85	138	66	604	VEROLAVECCHIA	197
90	88	56	43	41	1.747	185	144	94	111	56	590	VESTONE	198
35	37	18	11	19	671	62	54	27	60	27	230	VEZZA D'OGGIO	199
205	171	110	81	78	4.018	396	364	186	299	120	1.365	VILLA CARCINA	200
22	33	16	13	14	640	62	62	36	50	24	234	VILLACHIARA	201
94	94	84	36	30	2.107	208	168	101	169	62	708	VILLANUOVA SUL CLISI	202
25	26	16	11	22	544	52	39	31	56	31	209	VIONE	203
33	33	30	17	15	715	95	64	46	52	28	285	VISANO	204
214	143	126	97	90	3.760	382	330	183	274	101	1.270	VOBARNO	205
27	32	17	11	13	520	40	46	26	28	18	158	ZONE	205
23.078	20.828	15.357	10.217	10.649	469.937	50.234	42.281	22.589	35.449	14.359	164.912	TOTALE PROVINCIA	

Segue TAV. 3 — Popolazione resi

C - F R M

Codice del Comune	C O M U N I	CLASSI QUINQUENNALI DI ETÀ (anni)										
		Meno di 5	5 — 9	10 — 14	15 — 19	20 — 24	25 — 29	30 — 34	35 — 39	40 — 44	45 — 49	50 — 54
001	ACQUAFREDDA	45	33	29	30	46	37	27	38	31	55	26
002	ADRO	261	256	237	225	242	203	203	167	177	188	114
003	AGNOSINE	59	67	71	68	52	55	59	55	58	61	31
004	ALFIANELLO	74	93	80	81	83	47	63	63	67	96	50
005	ANFO	15	24	18	12	28	20	11	19	13	16	11
006	ANGOLO TERNE	87	112	94	129	108	71	84	62	75	82	60
007	ARTOGNE	125	151	121	106	112	95	74	76	83	76	43
008	AZZANO MELLA	65	59	49	55	61	44	50	48	49	52	24
009	BAGNOLO MELLA	444	435	402	377	400	347	409	363	344	366	240
010	BAGCLINO	180	155	184	156	164	128	117	114	135	138	83
011	BARBARIGA	60	87	81	65	67	52	64	54	66	56	42
012	BARGHE	23	33	30	28	35	33	34	25	20	32	27
013	BASSANO BRESCIANO	39	58	54	54	61	43	57	36	53	54	30
014	BEDIZZOLE	262	272	222	210	211	196	226	201	205	213	139
015	BERLINGO	79	76	49	80	70	60	57	25	49	42	28
016	BERZO DEMO	83	89	86	77	77	60	67	66	51	62	32
017	BERZO INFERIORE	83	65	67	60	74	56	56	41	58	45	21
018	BIENNO	141	149	129	144	157	111	133	97	106	125	66
019	BIONE	61	57	40	39	16	46	44	36	48	31	24
020	BORGOSAN GIACOMO	168	166	171	153	191	109	160	161	156	180	98
021	BORGOSATOLLO	274	304	235	209	250	251	240	200	178	165	109
022	BORNO	96	119	119	122	99	57	86	87	80	99	54
023	BOTTICINO	318	279	298	248	284	282	289	279	272	265	203
024	BOVEGNO	108	134	108	110	117	111	74	87	79	77	58
025	BOVEZZO	180	163	133	125	132	137	160	129	118	109	60
026	BRANDICO	35	40	41	36	32	19	34	33	25	18	13
027	BRAONE	24	32	22	29	24	13	11	26	20	18	11
028	BRENO	249	197	198	218	239	169	215	164	194	178	118
029	BRESCIA	8.249	8.264	7.077	6.557	7.665	8.168	8.826	7.651	8.138	8.251	5.998
030	BRIONE	15	16	17	11	17	11	10	11	14	15	2
031	CAINO	57	75	59	50	38	37	67	50	51	39	28
032	CALCINATO	308	308	279	263	285	237	268	220	247	225	190
033	CALVAGESE DELLA RIVIERA	62	50	74	63	71	51	46	57	49	69	46
034	CALVISANO	274	279	256	237	232	189	177	184	180	178	127
035	CAPO DI PONTE	94	108	92	94	122	71	91	92	79	71	69
036	CAPOVALLE	14	21	25	30	24	17	20	10	15	16	12
037	CAPRIANO DEL COLLE	102	97	111	99	124	73	93	78	76	85	52
038	CAPRIOLO	287	332	298	257	233	218	260	242	231	178	129
039	CARPENEDOLO	376	380	285	301	348	321	300	259	275	273	177
040	CASTEGNATO	171	179	171	157	162	130	160	137	135	134	104
041	CASTELCOVATI	168	156	166	131	143	120	129	109	106	83	46
042	CASTEL MELLA	139	162	128	116	149	104	134	111	112	102	57
043	CASTENEDOLO	314	331	252	257	253	282	306	269	270	224	188
044	CASTO	77	81	66	82	70	41	51	46	41	51	25
045	CASTREZZATO	183	186	180	140	154	153	146	115	135	122	72
046	CAZZAGO SAN MARTINO	328	339	338	259	279	256	306	258	222	221	152
047	CEDEGOLO	69	77	63	56	75	62	56	55	64	63	37
048	CELLATICA	155	174	155	125	112	114	128	138	126	109	73
049	CERVENO	27	30	22	20	22	13	20	15	18	18	16
050	CETO	51	71	78	60	58	45	57	47	45	46	26
051	CEVO	62	68	57	67	68	58	38	42	52	51	40
052	CHIARI	704	766	676	587	663	617	677	630	568	525	343
053	CIGOLE	53	41	43	49	70	45	39	41	53	50	38
054	CIMBERGO	26	21	30	42	23	22	18	29	22	22	19
055	CIVIDATE CANONO	98	116	83	91	80	84	87	73	72	88	42
056	COCCAGLIO	200	229	174	166	186	183	184	167	130	162	85
057	COLLEBEATO	117	164	104	107	122	114	145	100	113	82	61
058	COLLIO	106	108	103	102	94	69	82	88	85	86	59
059	COLOGNE	191	228	177	175	180	155	189	157	176	157	70
060	COZZANO-CIZZAGO	86	90	79	79	63	56	55	53	57	57	39
061	CONCESIO	402	416	348	303	361	333	401	318	338	294	206
062	CORTE FRANCA	178	162	198	173	167	122	152	126	126	133	83
063	CORTENO GOLGI	97	118	95	84	89	76	77	59	72	88	47
064	CORZANO	53	53	55	44	44	30	44	29	31	28	26
065	DARFO BOARIO TERNE	518	586	502	513	538	431	450	396	426	403	264
066	DELLO	162	164	163	168	138	95	135	99	118	106	80
067	DESENZANO DEL GARDA	662	673	604	542	644	579	692	612	642	681	508
068	EDOLO	188	177	133	142	155	159	155	151	144	114	109
069	ERBUSCO	184	243	185	189	201	168	184	190	178	165	120
070	ESINE	173	174	156	145	159	128	116	88	120	111	83
071	FIESSE	70	85	71	49	55	48	62	65	53	64	37
072	FLEBO	154	203	127	127	141	134	132	131	131	104	63
073	GABBARA	163	187	178	164	205	108	136	115	148	132	106
074	GARDONE RIVIERA	80	104	82	81	121	80	107	111	104	134	82
075	GARDONE VAL TRONPIA	435	447	431	424	450	396	454	390	424	432	313
076	GARGNANO	95	121	108	114	106	95	93	122	131	138	92
077	GAVARDO	341	329	299	291	324	276	278	288	311	297	232
078	GHEDI	512	534	449	427	472	393	426	344	364	341	236
079	GIANICO	73	64	76	62	73	54	55	41	58	50	18
080	GOTTOLENGO	132	184	167	151	158	95	138	122	155	158	96
081	GUSSAGO	430	447	405	350	367	274	377	351	306	288	236

dente per sesso e classe di età

M I N E

						PARTICOLARI CLASSI DI ETÀ (anni)						C O M U N I	Codice dei Comuni
55 — 59	60 — 64	65 — 69	70 — 74	75 e più	Totale	Meno di 6	6 — 10	11 — 13	14 — 18	19 — 20	Totale		
38	38	28	14	34	549	49	34	17	30	14	144	ACQUAFREDDA	001
170	142	118	100	76	2.879	309	264	134	225	94	1.026	ADRO	002
40	50	34	24	18	802	71	68	44	71	22	276	AGNOSINE	003
63	70	48	31	48	1.057	89	94	48	85	27	343	ALFIANELLO	004
20	15	16	16	17	271	23	19	10	14	11	77	ANFO	005
80	65	54	48	48	1.259	109	109	61	114	50	443	ANGOLO TERME	006
77	70	45	38	40	1.332	158	145	75	104	42	524	ARTOGNE	007
44	35	28	14	22	699	77	57	35	51	19	239	AZZANO NELLA	008
273	268	217	149	170	5.204	539	438	251	365	153	1.746	BAGNOLO NELLA	009
126	112	100	91	85	2.068	205	165	112	159	70	711	BAGOLINO	010
58	50	35	30	34	901	71	96	46	67	24	304	BARBARIGA	011
22	33	17	12	25	429	32	30	18	30	10	120	BARGHE	012
49	41	23	30	27	709	48	55	38	54	24	219	BASSANO BRESCIANO	013
189	141	122	112	130	3.051	321	267	128	200	98	1.014	BEDIZZOLE	014
39	33	23	22	19	751	97	69	31	69	33	299	BERLINGO	015
34	55	36	25	26	926	108	75	60	78	41	362	BERZO DEMO	016
34	40	40	21	20	781	90	74	42	55	35	296	BERZO INFERIORE	017
95	91	69	60	82	1.755	169	150	73	142	65	599	BIENNO	018
30	28	27	29	19	575	70	59	19	41	11	200	BIONE	019
131	136	92	89	92	2.253	192	181	96	158	81	708	BORGO SAN GIACOMO	020
137	131	115	70	55	2.923	330	300	138	205	103	1.076	BOGGOSATOLLO	021
57	66	49	44	39	1.273	119	128	67	111	46	471	BORNO	022
193	215	169	113	104	3.811	378	277	200	246	81	1.182	BOTTICINO	023
73	60	48	48	49	1.341	127	136	66	114	41	484	BOVEGNO	024
89	73	52	36	40	1.736	215	167	70	120	63	635	BOVEZZO	025
18	18	12	5	-	379	40	45	23	39	7	154	BRANDICO	026
12	17	12	12	10	293	33	26	15	25	16	115	BRAONE	027
141	174	105	74	100	2.733	284	201	105	232	87	909	BRENO	028
6.664	6.049	4.897	3.860	4.644	110.958	10.014	8.043	4.178	6.584	2.590	31.409	BRESCIA	029
15	17	11	4	7	193	16	20	10	12	6	64	BRIONE	030
39	45	24	20	13	692	74	68	41	46	22	251	CAINO	031
218	200	138	119	140	3.645	360	306	179	254	116	1.215	CALCINATO	032
48	58	47	32	48	871	74	56	38	70	21	259	CALVAGESE DELLA RIVIERA	033
137	148	125	94	99	2.916	331	269	159	232	109	1.100	CALVISANO	034
78	74	51	41	62	1.289	109	111	58	93	36	407	CALVO DI PONTE	035
19	24	24	10	15	296	17	21	16	31	11	96	CAPOVALLE	036
75	61	55	29	52	1.262	119	104	68	104	41	436	CAPRIANO DEL COLLE	037
145	137	117	100	101	3.265	346	343	181	266	80	1.216	CAPRIOLO	038
210	205	151	133	184	4.178	451	358	177	293	132	1.411	CARPENEDOLO	039
134	115	86	89	145	2.209	206	181	96	167	69	719	CASTEGNATO	040
65	64	46	34	36	1.602	204	152	95	137	55	643	CASTELCOVATI	041
69	67	53	34	38	1.575	174	165	72	119	50	580	CASTEL NELLA	042
212	211	170	127	126	3.792	389	313	151	248	104	1.205	CASTENEDOLO	043
37	28	18	11	18	743	88	85	36	82	29	320	CASTO	044
96	75	86	51	58	1.952	226	168	116	148	65	723	CASTREZZATO	045
191	172	140	92	102	3.655	409	329	213	259	109	1.319	CAZZAGO SAN MARTINO	046
56	55	47	24	35	894	84	75	39	54	24	276	CEDEGOLO	047
94	80	63	55	71	1.772	189	171	97	122	46	625	CELLATICA	048
21	25	15	16	16	314	32	32	14	16	9	103	CERVENO	049
29	26	28	22	28	717	69	68	50	63	26	276	CETO	050
51	51	46	34	26	811	79	62	37	61	25	264	CEVO	051
396	430	319	269	275	8.445	872	732	397	622	231	2.854	CHIARI	052
41	33	23	16	40	675	56	47	26	42	27	198	CIGOLE	053
23	26	24	15	16	378	29	25	21	35	15	125	CIMBERGO	054
54	60	41	47	32	1.148	122	107	50	91	36	406	CIVIDATE CAMUNO	055
144	98	106	69	82	2.365	236	223	111	170	67	807	COCCAGLIO	056
79	75	64	48	49	1.544	153	153	67	100	42	515	COLLEBEATO	057
77	70	67	46	65	1.307	135	103	63	103	28	432	COLLIO	058
101	94	77	59	51	2.237	240	218	97	177	67	799	COLOGNE	059
45	35	28	24	13	859	102	88	49	84	27	350	COBEZZANO-CIZZAGO	060
227	219	166	121	134	4.587	495	398	196	336	122	1.547	CONCESIO	061
100	108	64	43	55	1.990	211	167	129	168	80	755	CORTE FRANCA	062
76	66	57	39	85	1.225	121	109	66	88	27	411	CORTENO GOLGI	063
31	19	16	12	22	537	64	55	34	44	21	218	CORZANO	064
296	292	218	182	203	6.218	627	590	291	512	202	2.222	DARPO ROARIO TERME	065
91	67	76	57	63	1.782	188	174	99	163	62	686	DELLO	066
619	546	431	350	447	9.232	784	688	368	527	246	2.613	DESENZANO DEL GARDA	067
125	129	109	98	130	2.218	230	167	76	125	82	680	EDOLO	068
159	116	106	76	66	2.530	234	246	102	182	73	837	ERBUSCO	069
85	85	70	57	57	1.807	212	166	95	149	57	679	ESINE	070
52	62	53	40	44	910	86	82	42	55	22	287	FIESSE	071
87	74	56	56	53	1.773	196	198	73	114	59	640	FLERO	072
115	112	82	86	96	2.133	191	196	113	153	72	725	GAMBABA	073
102	121	92	18	3	1.422	97	102	48	83	34	364	GARDONE RIVIERA	074
347	282	247	161	208	5.841	515	465	259	411	171	1.821	GARDONE VAL TROMPIA	075
108	133	106	95	132	1.789	122	112	67	117	44	462	GARGNANO	076
236	248	170	133	191	4.244	401	348	174	282	110	1.315	GAVARDO	077
271	279	236	170	141	5.595	606	539	280	407	198	2.030	GHEDI	078
15	30	22	15	15	721	87	65	44	69	27	292	GIANICO	079
106	122	106	83	90	2.063	165	185	94	162	60	666	GOTTOLENGO	080
216	222	175	130	171	4.745	516	445	241	371	129	1.702	GUSSAGO	081

Segue Tav. 3 — Popolazione resi

C - F E M

Codice dei Comuni	C O M U N I	C L A S S I Q U I N Q U E N N A L I D I E T À (anni)										
		Meno di 5	5 — 9	10 — 14	15 — 19	20 — 24	25 — 29	30 — 34	35 — 39	40 — 44	45 — 49	50 — 54
082	IDRO	38	56	52	33	52	51	50	43	47	44	18
083	INCUDINE	11	13	22	18	18	14	19	12	14	19	16
084	IRMA	6	13	12	8	2	3	8	7	7	16	4
085	ISEO	304	331	249	253	287	291	297	274	265	280	210
086	ISORELLA	127	105	105	118	121	90	93	86	79	80	63
087	LAVERNONE	29	27	26	23	31	18	24	14	27	33	17
088	LENO	415	468	427	405	414	289	331	323	321	315	217
089	LIMONE SUL GARDA	44	53	31	19	39	40	38	32	32	33	22
090	LODRINO	47	63	48	58	56	39	38	37	32	38	30
091	LOGRATO	105	119	97	92	119	90	89	88	79	73	45
092	LONATO	373	418	380	356	356	327	367	360	335	344	232
093	LONGHENA	20	32	36	26	16	9	13	17	15	27	12
094	LOSINE	19	31	20	16	25	13	22	15	28	15	16
095	LOZIO	31	23	26	37	41	20	27	12	26	20	21
096	LUMEZZANE	1.099	1.167	1.041	958	1.009	845	890	754	776	714	534
097	MACLODIO	41	33	29	30	25	20	25	24	21	14	11
098	MAGASA	8	13	15	10	15	12	10	20	16	15	5
099	MAIRANO	82	81	92	73	93	62	56	61	76	74	38
100	MALEGNO	80	73	70	83	95	56	58	54	88	69	38
101	MALONNO	139	125	124	162	155	106	101	90	108	102	66
102	MANEREA DEL GARDA	94	113	80	76	92	77	89	79	85	90	60
103	MANERBIO	429	459	398	365	399	366	439	362	385	412	316
104	MARCHENO	144	146	133	98	128	116	124	84	86	89	61
105	MARMENTINO	25	30	29	42	37	20	20	21	31	25	17
106	MARONE	135	160	127	133	126	73	96	90	123	120	77
107	MAZZANO	242	289	258	244	236	202	241	217	195	201	145
108	MILZANO	29	48	39	48	38	37	27	43	37	48	20
109	MONIGA DEL GARDA	54	53	36	27	31	34	42	37	30	42	27
110	MONNO	23	30	32	22	22	18	21	31	20	16	11
111	MONTESOLA	59	81	68	80	84	61	58	66	67	52	44
112	MONTICELLI BRUSATI	65	80	68	78	85	58	67	61	63	69	44
113	MONTICHIARI	623	625	537	472	525	491	522	442	455	408	313
114	MONTIBONE	137	135	95	88	95	65	98	77	67	57	40
115	MURA	34	30	37	32	28	27	23	28	29	20	5
116	MUSCOLINE	47	42	29	44	45	34	30	35	41	36	26
117	NAVE	410	421	356	298	315	303	308	289	291	252	155
118	NIARDO	47	57	59	49	53	30	50	47	43	48	23
119	NUVOLENTO	130	124	104	109	120	95	87	101	94	79	63
120	NUVOLERA	109	97	119	106	88	88	74	85	73	100	63
121	ODOLO	101	91	92	67	68	78	84	63	73	64	39
122	OFFLAGA	121	141	115	107	106	93	101	105	98	93	54
123	ONE	104	98	80	86	92	69	80	68	85	67	54
124	ONO SAN PIETRO	34	50	36	37	35	21	33	17	22	28	13
125	ORBINUOVI	383	381	389	360	379	297	341	321	328	328	261
126	ORZIVECCHI	82	87	90	98	90	66	75	76	63	62	41
127	OSPITALETTO	341	384	295	279	297	288	280	238	249	226	181
128	OSSIMO	55	58	39	51	51	35	33	45	41	35	25
129	PADENGHE SUL GARDA	64	72	82	60	70	57	79	70	59	64	49
130	PADERNO FRANCIACORTA	103	91	102	85	87	78	84	78	82	73	45
131	PAISCO LOVENO	32	33	40	45	28	17	15	20	22	23	19
132	PAITONE	55	51	38	42	48	40	44	40	39	32	21
133	PALAZZOLO SULL'OGGLIO	654	719	604	647	625	557	624	589	614	634	472
134	PARATICO	126	133	121	94	98	89	102	106	95	91	49
135	PASPARDO	39	34	47	48	52	30	26	21	21	26	15
136	PASSIRANO	186	211	186	161	171	138	175	166	164	150	78
137	PAVONE DEL BELLA	92	92	84	64	100	70	80	82	54	71	41
139	PERTICA ALTA	20	36	25	26	28	14	26	21	24	33	16
140	PERTICA BASSA	27	44	38	29	41	22	22	22	37	21	28
141	PEZZAZE	65	62	76	54	51	37	50	53	43	39	35
142	PIAN CAMUNO	145	159	170	143	119	86	96	83	100	91	57
206	PIANCOGNO	115	148	109	120	134	108	105	100	133	123	77
143	PISOGNE	332	331	341	345	328	236	294	222	241	237	176
144	POLAVENO	68	70	81	59	78	44	59	57	49	54	42
145	POLPENAZZE DEL GARDA	50	45	34	50	54	40	38	28	56	36	31
146	PONPIANO	105	142	151	120	111	76	79	85	86	74	44
147	PONCARALE	113	134	100	109	110	89	105	88	74	85	60
148	PONTE DI LEGNO	76	84	72	80	66	65	76	74	95	77	50
149	PONTEVICO	198	208	201	223	258	171	218	203	267	282	186
150	PONTOGLIO	264	274	207	164	232	190	200	169	178	174	99
151	POZZOLENGO	87	79	87	72	79	65	85	97	70	72	77
152	PRALBOINO	91	97	90	95	116	78	83	76	86	106	71
153	PRESEGLIE	64	50	35	28	47	54	42	35	29	35	26
154	PRESTINE	27	21	22	23	24	15	24	23	24	22	25
155	PREVALLE	145	165	125	117	125	112	131	121	120	89	76
156	PROVAGLIO D'ISEO	187	203	174	167	176	153	172	144	134	141	96
157	PROVAGLIO VAL SABBIA	31	33	38	21	31	25	23	26	24	23	15
158	PUEGNAGO SUL GARDA	55	60	53	42	61	40	37	40	55	59	32
159	QUINZANO D'OGGLIO	215	217	195	232	253	156	217	177	190	208	142
160	RENEDELLO	101	104	121	94	107	85	88	92	79	94	71
161	REZZATO	344	399	316	297	372	327	354	316	316	293	200
162	ROCCAFRANCA	117	149	120	127	127	87	93	75	83	92	37

dente per sesso e classe di età

M I N E

						PARTICOLARI CLASSI DI ETÀ (anni)						C O M U N I		Codice dei Comuni
55 — 59	60 — 64	65 — 69	70 — 74	75 e più	Totale	Meno di 6	6 — 10	11 — 13	14 — 18	19 — 20	Totale			
45	41	49	25	39	683	53	51	29	39	21	193	IDRO	082	
16	22	12	15	23	264	11	15	14	20	7	67	INCUDINE	083	
3	5	5	1	4	104	8	11	10	10	-	39	IRMA	084	
233	213	203	131	167	3.988	381	308	147	254	93	1.183	ISEO	085	
59	65	45	32	43	1.311	149	106	58	119	48	480	ISOBELLA	086	
22	32	27	12	20	382	33	29	14	25	10	111	LAVENONE	087	
254	219	174	148	192	4.912	504	470	246	421	166	1.807	LENO	088	
21	27	15	20	18	484	56	53	11	24	8	152	LIMONE SUL GARDA	089	
19	18	28	10	17	578	67	49	34	60	16	226	LODRINO	090	
55	56	38	36	41	1.222	124	119	55	90	45	433	LOGRATO	091	
290	282	250	169	192	5.031	456	408	235	353	146	1.598	LONATO	092	
15	12	10	4	10	274	23	35	22	27	11	118	LONGHENA	093	
23	28	16	11	21	319	26	30	8	19	10	93	LOSINE	094	
20	28	35	15	11	393	35	22	17	32	23	129	LOZIO	095	
476	379	250	204	205	11.301	1.347	1.150	594	979	413	4.483	LUMEZZANE	096	
13	13	13	8	7	327	48	35	15	28	9	135	MACLODIO	097	
11	14	15	6	8	193	11	11	10	11	7	50	MAGASA	098	
42	44	32	35	25	966	93	88	53	75	38	347	MAIRANO	099	
58	51	45	22	31	971	97	68	41	86	37	329	MALEGGNO	100	
81	78	59	52	68	1.616	162	124	83	147	66	562	MALONNO	101	
97	84	68	54	54	1.292	109	119	39	85	21	373	MANEBBA DEL GARDA	102	
368	320	236	166	248	5.668	533	431	238	375	139	1.716	MANEBBIO	103	
73	68	51	33	42	1.476	177	138	86	96	49	546	MARCHENO	104	
27	13	17	14	15	383	28	36	10	44	17	135	MARSENTINO	105	
80	86	59	48	76	1.609	170	151	82	119	60	582	MARONE	106	
143	139	112	79	85	3.028	296	297	146	254	84	1.077	MAZZANO	107	
31	43	31	26	26	571	40	44	27	39	20	170	HILZANO	108	
33	39	23	22	27	557	65	49	19	31	10	174	MONIGA DEL GARDA	109	
15	27	12	12	16	328	31	29	18	25	9	112	MONNO	110	
47	57	47	34	34	939	69	83	42	76	34	304	MONT' ISOLA	111	
43	37	39	17	9	883	81	77	39	83	27	307	MONTICELLI BRUSATI	112	
354	354	255	220	260	6.856	751	628	318	451	212	2.360	MONTICHIARI	113	
56	42	34	24	19	1.129	155	132	62	89	38	476	MONTIRONE	114	
9	18	26	21	20	387	41	34	20	29	15	139	MURA	115	
27	34	36	13	27	546	54	41	16	41	21	173	MUSCOLINE	116	
201	187	112	92	125	4.115	515	408	201	297	125	1.546	NAVE	117	
35	39	32	23	28	663	57	60	34	55	20	226	NIARDO	118	
51	48	50	38	37	1.330	160	115	64	106	50	495	NUVOLENTO	119	
55	68	45	39	33	1.242	136	94	70	107	43	450	NUVOLERA	120	
42	38	38	21	36	995	122	91	56	69	24	362	ODOLO	121	
65	59	52	48	52	1.410	139	145	68	110	56	518	OFFLAGA	122	
64	52	41	41	41	1.122	122	90	47	99	28	386	OME	123	
21	21	17	14	15	414	43	51	17	36	16	163	ONO SAN PIETRO	124	
288	251	201	158	167	4.833	468	366	232	349	166	1.581	OBZINUOVI	125	
52	56	48	36	43	1.065	100	92	48	89	44	373	OBZIVECCHI	126	
208	157	147	102	104	3.776	429	353	174	290	115	1.361	OSPITALETTO	127	
47	28	42	21	25	631	61	59	24	46	26	216	OSSIMO	128	
65	49	56	40	39	975	74	79	53	60	32	298	PADENGHE SUL GARDA	129	
55	62	43	35	31	1.134	119	95	62	86	38	400	PADEBNO FRANCIACORTA	130	
17	25	23	18	20	397	41	32	24	24	19	161	PAISCO LOVENO	131	
25	31	31	16	12	565	65	50	20	46	21	202	PAITONE	132	
508	435	336	255	299	8.572	776	735	342	640	228	2.721	PALAZZOLO SULL'OGGIO	133	
71	76	64	41	43	1.399	146	140	65	105	40	496	PARATICO	134	
35	29	24	19	24	490	47	35	29	49	18	178	PASPARDO	135	
116	106	89	74	71	2.242	230	196	118	169	58	771	PASSIRANO	136	
54	58	39	30	37	1.048	112	87	56	68	34	357	PAVONE DEL MELLA	137	
24	26	21	22	14	376	28	36	14	22	14	114	PERTICA ALTA	139	
23	31	35	18	23	461	33	45	21	31	20	150	PERTICA BASSA	140	
45	41	47	28	32	758	76	63	43	68	23	273	PEZZAZE	141	
67	46	46	35	40	1.483	178	168	100	143	54	643	PIAN CAMUNO	142	
91	95	78	44	66	1.646	144	141	66	109	61	521	PIANCOGNO	206	
223	200	154	105	136	3.901	419	310	204	352	112	1.397	PISOGNE	143	
34	26	35	18	14	788	84	74	41	67	26	292	POLAVENO	144	
47	33	27	25	39	633	58	43	23	42	28	194	POLPENAZZE DEL GARDA	145	
50	36	46	29	35	1.269	132	144	96	119	51	542	POBIANO	146	
58	76	54	33	42	1.330	145	123	68	100	30	466	PONCAIALE	147	
65	55	58	52	48	1.093	92	85	41	81	25	324	PONTE DI LEGNO	148	
271	257	245	170	209	3.567	240	211	114	219	102	886	PONTEVICO	149	
122	132	114	54	74	2.647	329	250	137	157	77	950	PONTOGLIO	150	
60	70	66	61	63	1.190	105	79	55	76	19	334	POZZOLENGO	151	
88	81	78	62	97	1.395	105	98	55	97	39	394	PRALECINO	152	
32	42	37	28	21	605	72	50	18	33	11	184	PRESEGLIE	153	
23	16	14	14	30	347	29	29	10	21	8	97	PRESTINE	154	
90	71	83	50	53	1.673	176	160	73	122	49	580	PREVALLE	155	
122	118	99	61	57	2.204	232	195	97	186	48	758	PROVAGLIO D'ISEO	156	
21	14	24	12	13	374	39	31	26	23	9	128	PROVAGLIO VAL SABBIA	157	
46	30	23	26	27	686	72	60	27	42	18	219	PUEGNAGO SUL GARDA	158	
160	163	105	86	109	2.825	256	217	113	231	90	907	QUINZANO D'OGGIO	159	
82	91	60	52	65	1.386	130	95	79	89	52	445	RENEDELLO	160	
239	221	160	135	141	4.430	426	390	185	303	137	1.441	REZZATO	161	
72	48	36	40	35	1.338	143	149	72	123	53	540	ROCCAFRANCA	162	

Segue TAV. 3 — Popolazione resi

C - F E M

Codice dei Comuni	C O M U N I	CLASSI QUINQUENNALI DI ETÀ (anni)										
		Meno di 5	5 — 9	10 — 14	15 — 19	20 — 24	25 — 29	30 — 34	35 — 39	40 — 44	45 — 49	50 — 54
163	RODENGO-SAIANO	144	160	163	133	142	125	151	132	140	97	77
164	ROE' VOLCIANO	143	153	106	107	135	109	136	115	125	126	80
165	RONCADELLE	188	206	170	155	211	164	183	151	127	124	93
166	ROVATO	573	631	535	500	557	501	535	422	464	452	270
167	RUDIANO	148	131	129	152	116	102	104	97	94	101	67
168	SABEIO CHIESE	113	105	86	65	94	82	91	87	74	75	43
169	SALE MARASINO	101	115	85	98	109	82	81	76	89	102	61
170	SALO'	378	379	353	323	359	356	336	372	402	385	258
171	SAN FELICE DEL BENACO	67	77	70	58	72	68	71	74	66	92	71
172	SAN GERVASIO ERESCIANO	43	60	58	46	57	38	57	32	33	54	26
138	SAN PAOLO	119	124	145	139	121	71	86	88	118	97	56
173	SAN ZENO NAVIGLIO	106	91	90	75	78	96	106	91	74	85	56
174	SAREZZO	489	450	353	350	423	384	379	335	322	307	248
175	SAVIORE DELL'ADAMELLO	106	84	62	76	79	56	59	59	61	59	29
176	SELLEBO	62	79	61	64	71	47	57	55	41	47	42
177	SENIGA	71	67	68	65	60	47	70	45	72	55	41
178	SERLE	95	135	100	121	114	76	82	88	95	98	54
179	SIRHIONE	138	163	109	101	108	145	147	129	118	115	80
180	SOIANO DEL LAGO	11	12	20	18	16	12	16	15	17	19	13
181	SONICO	32	69	67	56	57	33	39	41	55	49	26
182	SOLZANO	45	50	44	51	48	49	53	25	44	54	33
183	TAVERNOLE SUL NELLA	53	60	44	47	50	51	57	35	44	35	39
184	TENO'	61	49	43	51	65	44	44	39	51	26	33
185	TIGNALE	36	42	43	46	47	43	40	42	44	58	31
186	TORBOLE CASAGLIA	120	126	111	112	115	101	121	85	75	81	49
187	TOSCOLANO MADERNO	203	227	188	185	214	221	199	231	267	266	203
188	TRAVAGLIATO	367	385	304	330	338	289	336	277	297	249	166
189	TREMOSINE	57	63	73	58	66	50	56	64	64	81	54
190	TRENZANO	155	196	161	153	169	108	128	112	106	120	72
191	TREVISO BRESCIANO	25	28	23	22	18	21	21	19	20	18	15
192	URAGO D'OGGIO	126	108	113	100	134	93	92	72	90	85	35
193	VALLIO	43	27	35	34	42	28	24	21	31	20	22
194	VALVESTINO	19	21	19	30	21	14	16	17	27	20	12
195	VEROLANUOVA	262	263	247	290	324	227	241	203	234	245	156
196	VEROLAVECCHIA	128	117	105	131	145	89	133	111	117	127	82
197	VESTONE	165	163	140	121	128	116	158	119	118	115	71
198	VEZZA D'OGGIO	75	53	42	53	55	47	47	40	40	57	44
199	VILLA CARCINA	349	342	292	275	350	289	336	279	312	295	240
200	VILLACHIARA	56	63	69	47	43	34	40	30	51	49	21
201	VILLANUOVA SUL CLISI	165	174	154	136	166	165	151	140	194	168	116
202	VIONE	31	45	37	42	45	26	39	33	42	33	38
203	VISANO	67	71	60	48	61	41	43	33	30	48	33
204	VOBARNO	284	290	311	256	278	237	251	236	278	314	194
205	ZONE	34	42	36	44	34	31	38	33	33	37	28
	TOTALE PROVINCIA	39.424	41.323	36.369	34.340	37.561	33.038	36.328	32.284	33.652	33.269	23.103

dente per sesso e classe di età

M I N E

						PARTICOLARI CLASSI DI ETÀ (anni)						C O M U N I	Codice dei Comuni
55 — 59	60 — 64	65 — 69	70 — 74	75 e più	Totale	Meno di 6	6 — 10	11 — 18	14 — 18	19 — 20	Totale		
96	87	67	51	57	1.822	180	155	95	145	52	627	RODENGO-SAIANO	163
110	118	88	64	94	1.809	165	150	69	111	30	525	ROE' VOLCIANO	164
93	100	68	60	33	2.126	238	190	98	159	75	760	RONCADELLE	165
322	334	234	207	226	6.763	684	632	322	504	196	2.338	ROVATO	166
64	57	54	44	43	1.503	179	123	74	160	46	582	RUDIANO	167
61	61	59	28	50	1.174	134	97	50	78	25	384	SABBIC CHIESE	168
92	93	63	47	66	1.360	119	117	50	99	38	423	SALE MARASINO	169
361	353	321	242	307	5.485	455	381	215	315	132	1.498	SALO'	170
61	78	59	57	90	1.131	85	74	42	59	27	287	SAN FELICE DEL BENACO	171
49	54	37	28	26	698	54	57	38	46	29	224	SAN GERVASIO ERESCIANO	172
70	68	48	39	50	1.439	140	132	86	138	51	547	SAN FAOLO	173
72	51	46	43	42	1.202	122	96	53	72	39	382	SAN ZENO NAVIGLIO	173
221	189	162	138	147	4.897	605	423	187	349	158	1.722	SAREZZO	174
52	53	42	32	23	932	127	69	39	83	28	346	SAVIORE DELL'ADAMELLO	175
36	40	32	22	25	781	76	77	33	61	35	282	SELLERO	176
69	74	53	50	71	978	85	69	42	62	23	281	SENIGA	177
73	60	55	50	61	1.357	122	121	61	119	59	462	SERLE	178
101	94	72	61	64	1.745	170	146	66	109	49	540	SIRMIONE	179
21	10	14	10	9	233	14	15	10	15	8	62	SOIANO DEL LAGO	180
53	50	54	36	34	751	48	68	34	63	26	239	SONICO	181
31	33	20	18	41	639	53	46	30	49	20	198	SULZANO	182
42	41	22	17	22	659	66	59	26	47	14	212	TAVERNOLE SUL MELLA	183
38	41	32	30	29	676	69	49	28	45	24	215	TEMU'	184
42	42	27	22	51	656	46	41	26	48	18	179	TIGNALE	185
66	49	37	25	32	1.305	148	126	64	104	46	488	TORBOLLE CASAGLIA	186
270	248	221	172	219	3.534	255	208	131	169	82	845	TOSCOLANO MADERNO	187
220	191	127	92	119	4.087	440	369	176	320	145	1.450	TRAVAGLIATO	188
64	73	58	57	76	1.014	65	66	48	59	24	262	TREMOSINE	189
91	62	61	35	61	1.790	190	196	96	144	80	706	TRENZANO	190
14	26	19	15	12	316	29	29	13	22	8	101	TREVISIO BRESCIANO	191
66	60	49	41	33	1.297	151	108	72	97	49	477	URAGO D'OGGIO	192
23	23	23	11	15	422	46	29	21	35	16	147	VALLIO	193
21	27	14	19	20	317	23	21	10	30	8	92	VALVESTINO	194
195	196	138	122	147	3.490	314	253	145	285	138	1.135	VEROLANUOVA	195
96	91	70	56	84	1.682	149	122	62	127	49	509	VEROLAVECCHIA	196
108	112	76	46	69	1.825	199	164	77	127	52	619	VESTONE	197
42	47	23	28	38	731	87	53	14	56	22	232	VEZZA D'OGGIO	198
253	206	148	141	153	4.260	424	327	180	263	119	1.313	VILLA CARCINA	199
29	26	27	16	15	616	71	61	45	45	23	245	VILLACHIARA	200
129	149	93	59	70	2.229	195	173	97	137	62	664	VILLANUOVA SUL CLISI	201
37	50	50	37	37	622	38	47	24	37	18	164	VIGONE	202
36	35	24	17	25	672	74	75	39	47	21	256	VISANO	203
199	190	152	141	144	3.755	341	297	185	282	89	1.194	VCEBARNO	204
32	25	23	25	19	514	42	42	19	48	13	164	ZCNE	205
27.069	25.456	20.383	15.714	18.436	487.749	47.812	40.665	21.647	34.410	14.134	158.668	TOTALE PROVINCIA	

Tav. 4 — Popolazione residente in età da

Codice dei Comuni	C O M U N I	FORNITI DI TITOLO DI STUDIO									
		LAUREA		DIPLOMA		LICENZA MEDIA INFERIORE		LICENZA ELEMENTARE (a)		TOTALE	
		MF	M	MF	M	MF	M	MF	M	MF	M
001	ACQUAFREDDA	8	5	31	17	116	72	682	315	837	409
002	ADRO	31	25	130	77	507	284	3.601	1.685	4.269	2.071
003	AGNOSINE	3	3	47	22	211	113	1.032	515	1.293	653
004	ALPIANELLO	13	8	61	35	198	107	1.066	541	1.338	691
005	ANFO	-	-	22	14	57	25	317	158	396	197
006	ANGOLO TERME	9	5	58	26	279	166	1.715	845	2.061	1.042
007	ARTOGNE	8	5	62	39	211	118	1.273	606	1.554	768
008	AZZANO NELLA	11	8	16	6	109	62	936	474	1.072	550
009	BAGNOLO NELLA	54	38	338	178	1.163	695	5.331	2.517	6.886	3.428
010	BAGOLINO	11	11	66	43	450	261	2.263	1.156	2.790	1.471
011	BARBARIGA	9	6	43	29	204	117	1.183	565	1.439	717
012	BARGHE	1	1	27	16	110	73	356	168	494	258
013	BASSANO BRESCIANO	6	6	31	21	142	83	761	366	940	476
014	BEDIZZOLE	19	8	160	78	580	343	3.981	1.986	4.740	2.415
015	BERLINGO	3	3	30	16	118	61	825	411	976	491
016	BERZO DEMO	6	3	51	28	209	131	1.152	540	1.418	702
017	BERZO INFERIORE	7	6	45	21	112	60	1.075	543	1.239	630
018	BIENNO	23	15	129	63	434	231	2.138	1.011	2.724	1.320
019	BIONE	3	3	19	8	77	38	555	295	654	344
020	BORGO SAN GIACOMO	26	18	139	66	420	238	2.971	1.439	3.556	1.761
021	BORGOSATOLLO	13	9	98	65	533	321	3.328	1.628	3.972	2.023
022	BORNO	11	11	75	36	278	165	1.677	827	2.041	1.039
023	BOTTICINO	31	23	178	102	786	431	4.627	2.161	5.622	2.717
024	BOVEGNO	15	11	68	34	251	149	1.645	803	1.979	997
025	BOVEZZO	13	10	98	56	445	248	1.465	723	2.021	1.037
026	BRANDICO	3	2	18	5	79	53	482	246	582	306
027	BRAONE	-	-	26	15	51	20	342	155	419	190
028	BRENO	98	76	319	164	812	414	2.786	1.291	4.015	1.945
029	BRESCIA	5.749	3.918	19.399	10.216	38.703	19.367	88.155	39.253	152.006	72.754
030	BRIONE	1	1	5	2	21	9	318	177	345	189
031	CAINO	2	2	36	15	133	79	895	450	1.066	546
032	CALCINATO	24	14	195	115	735	423	3.292	1.591	4.246	2.143
033	CALVAGESE DELLA RIVIERA	10	6	59	34	165	95	1.187	586	1.421	721
034	CALVISANO	31	23	160	84	551	352	3.456	1.672	4.198	2.131
035	CAPO DI PONTE	19	9	79	30	297	172	1.581	709	1.976	920
036	CAPOVALLE	1	1	9	4	31	13	461	236	502	254
037	CAPRIANO DEL COLLE	6	5	40	20	180	104	1.704	831	1.930	960
038	CAPRIOLO	14	8	102	51	611	348	3.746	1.717	4.473	2.124
039	CARPENEDOLO	40	28	244	130	786	419	4.605	2.273	5.675	2.850
040	CASTEGNATO	10	8	58	32	392	222	2.728	1.198	3.188	1.460
041	CASTELCOVATI	9	8	63	27	205	109	1.890	962	2.167	1.106
042	CASTEL NELLA	9	9	50	23	263	154	1.956	964	2.278	1.150
043	CASTENEDOLO	49	36	193	96	781	424	4.345	2.146	5.368	2.702
044	CASTO	3	2	30	15	169	90	909	463	1.111	570
045	CASTREZZATO	10	10	83	51	335	190	2.464	1.189	2.892	1.440
046	CAZZAGO SAN MARTINO	20	18	121	53	694	420	4.198	2.009	5.033	2.500
047	CEDEGOLO	12	10	93	49	264	153	992	426	1.361	638
048	CELLATICA	14	10	78	43	350	190	2.090	970	2.532	1.213
049	CERVENO	2	2	10	3	80	49	414	206	506	260
050	CETO	6	6	38	13	162	97	898	417	1.104	533
051	CEVO	6	6	76	49	227	129	987	470	1.296	654
052	CHIARI	113	86	632	359	1.740	992	7.981	3.723	10.466	5.160
053	CIGOLE	3	2	33	14	118	76	639	316	793	408
054	CIMBERGO	1	1	17	7	69	32	520	249	607	289
055	CIVIDATE CAMUNO	17	11	95	52	289	180	1.432	674	1.833	917
056	COCCAGLIO	24	20	156	92	522	297	2.447	1.175	3.149	1.584
057	COLLEBEATO	13	10	79	47	344	181	1.748	816	2.184	1.054
058	COLLIO	6	3	40	20	209	113	1.708	867	1.963	1.003
059	COLOGNE	13	10	78	38	452	264	2.214	1.060	2.757	1.372
060	COZZAZZO-CIZZAGO	2	2	29	13	173	111	868	472	1.072	598
061	CONCESIO	20	18	249	154	1.099	633	5.510	2.599	6.878	3.404
062	CORTE FRANCA	17	13	71	41	351	187	2.723	1.338	3.162	1.579
063	CORTENO GOLGI	10	9	61	28	190	95	1.574	719	1.835	851
064	CORZANO	8	6	23	13	137	87	469	234	637	340
065	DARFO BOARIO TERME	114	73	577	313	1.834	1.066	6.765	3.077	9.290	4.529
066	DELLO	27	20	101	53	438	231	2.108	1.014	2.674	1.318
067	DESENZANO DEL GARDA	375	260	1.281	653	2.885	1.559	8.817	4.061	13.358	6.533
068	EDOLO	29	19	223	116	666	342	2.411	1.098	3.329	1.575
069	ERBUSCO	12	10	88	51	494	277	2.952	1.445	3.546	1.783
070	ESINE	18	9	91	41	415	236	2.211	1.055	2.735	1.341
071	FIESSE	7	6	42	21	167	96	1.007	498	1.223	621
072	FLERO	4	3	60	35	296	163	2.329	1.147	2.689	1.348
073	GAMBARA	16	9	93	62	445	271	2.511	1.179	3.065	1.521
074	GARDONE RIVIERA	58	43	193	95	378	164	1.255	587	1.884	889
075	GARDONE VAL TROMPIA	81	57	544	307	2.037	1.234	6.444	2.829	9.106	4.427
076	GARGHANO	54	41	144	74	414	203	1.980	926	2.592	1.244
077	GAVARDO	47	34	339	187	1.048	591	4.443	2.036	5.877	2.848
078	GHEDI	43	33	342	195	1.436	943	6.104	3.024	7.925	4.195
079	GIANICO	3	3	39	20	104	60	895	434	1.041	517
080	GOTTOLONGO	16	12	128	74	466	269	2.089	1.023	2.699	1.378
081	GUSSAGO	43	34	204	93	983	567	5.555	2.628	6.785	3.322

6 anni in poi per sesso e grado di istruzione

ALFABETI PRIVI DI TITOLO DI STUDIO		ANALFABETI				POPOLAZIONE RESIDENTE IN ETÀ DA 6 ANNI IN POI				C O M U N I	Codice dei Comuni
(a)		TOTALE		di cui in età da 45 anni in poi		TOTALE		di cui da 6 a 13 anni			
MF	M	MF	M	MF	M	MF	M	MF	M		
144	75	8	5	5	4	989	489	122	71	ACQUAPREDDA	001
685	331	34	16	12	6	4.988	2.418	749	351	ADEO	002
194	105	5	3	1	-	1.492	761	243	131	AGNOSINE	003
567	253	17	10	14	7	1.922	954	267	125	ALFIANELLO	004
95	46	1	1	1	1	492	244	60	31	ANFO	005
260	130	4	3	1	1	2.325	1.175	338	168	ANGOLO TERRE	006
789	402	7	6	2	1	2.350	1.176	422	202	ARTOGNE	007
179	90	18	7	11	6	1.269	647	172	80	AZZANO NELLA	008
2.256	1.080	63	32	49	24	9.205	4.540	1.450	761	BAGNOLO NELLA	009
1.030	514	59	31	44	19	3.879	2.016	570	293	BAGOLINO	010
211	107	5	1	1	-	1.655	825	282	140	BARBARIGA	011
289	129	8	7	8	7	791	394	105	57	BARGHE	012
376	181	5	3	1	1	1.321	660	199	106	BASSANO BRESCIANO	013
819	437	61	38	45	30	5.620	2.890	873	478	BEDIZIOLE	014
303	136	8	6	5	4	1.287	633	193	93	BERLINGO	015
189	96	17	8	8	3	1.624	806	275	140	BERZO DEMO	016
165	84	4	3	2	2	1.408	717	236	120	BERZO INFERIORE	017
345	171	9	1	6	1	3.078	1.492	436	213	BIENNO	018
352	163	9	3	5	2	1.015	510	149	71	BIONE	019
516	273	31	8	23	4	4.103	2.042	585	308	BORGOSAN GIACOMO	020
1.184	564	44	20	24	12	5.200	2.607	914	476	BORGOSATOLLO	021
302	159	13	4	4	1	2.356	1.202	395	200	BORNO	022
976	476	65	37	49	27	6.663	3.230	954	477	BOTTICINO	023
446	230	38	22	30	16	2.463	1.249	390	188	BOVEGNO	024
948	420	18	9	7	6	2.987	1.466	479	242	BOVEZZO	025
124	65	11	7	4	4	717	378	142	74	BRANDICO	026
62	31	-	-	-	-	481	221	83	42	BRAONE	027
659	304	35	11	12	4	4.709	2.260	617	311	BRENO	028
36.663	15.501	1.052	522	748	353	189.721	88.777	24.967	12.746	BRESCIA	029
37	19	11	8	3	3	393	216	63	33	BRIONE	030
186	91	3	-	-	-	1.255	637	202	93	CAINO	031
2.160	1.018	86	46	70	40	6.492	3.207	987	502	CALCINATO	032
191	98	15	11	12	8	1.627	830	218	124	CALVAGESE DELLA RIVIERA	033
1.024	516	27	17	24	15	5.249	2.664	854	426	CALVISANO	034
238	118	7	3	2	2	2.221	1.041	337	168	CAPO DI PONTE	035
64	34	4	3	4	3	570	291	73	36	CAPOVALLE	036
318	153	14	6	10	4	2.262	1.119	315	143	CAPRIANO DEL COLLE	037
1.163	607	29	15	19	10	5.665	2.746	1.056	532	CAPRIOLO	038
1.689	828	79	38	66	34	7.443	3.716	1.065	530	CARPENEDOLO	039
509	249	32	17	15	9	3.729	1.726	558	281	CASTEGNATO	040
661	325	2	1	1	1	2.830	1.432	509	262	CASTELCOVATI	041
518	255	21	11	13	6	2.817	1.416	488	251	CASTEL NELLA	042
1.305	617	88	39	71	30	6.761	3.358	992	528	CASTENEDOLO	043
217	107	8	4	3	1	1.336	681	239	118	CASTO	044
551	293	39	23	15	9	3.482	1.756	593	309	CASTREZZATO	045
1.453	753	37	24	18	13	6.523	3.277	1.131	589	CAZZAGO SAN MARTINO	046
179	97	8	3	3	1	1.548	738	238	124	CEDEGOLG	047
492	232	12	8	4	3	3.036	1.453	526	258	CELLATICA	048
52	16	2	2	-	-	560	278	70	24	CERVENO	049
154	79	4	2	2	1	1.262	614	221	103	CETO	050
167	77	1	1	1	1	1.464	732	185	86	CEVO	051
4.077	1.861	100	49	75	38	14.643	7.070	2.292	1.163	CHIARI	052
443	223	21	7	9	2	1.257	638	154	81	CIGOLE	053
70	42	8	5	3	1	685	336	104	58	CIMBERGO	054
229	122	4	1	1	-	2.066	1.040	328	171	CIVIDATE CAMUNO	055
996	443	33	22	27	16	4.178	2.049	671	337	COCCAGLIO	056
493	245	25	12	14	5	2.702	1.311	453	233	COLLEBEATO	057
412	218	28	10	20	6	2.403	1.231	368	202	COLLO	058
1.173	576	27	12	22	9	3.957	1.960	651	336	COLLGNE	059
548	266	3	2	3	2	1.623	866	305	168	CONEZANO-CIZZAGO	060
1.222	633	60	31	40	17	8.160	4.068	1.266	672	CONCESIO	061
404	214	13	7	10	5	3.579	1.800	584	288	CORTE FRANCA	062
254	136	6	4	2	2	2.095	991	355	180	CORTENO GOLGI	063
350	174	1	1	1	1	988	515	182	93	CORZANO	064
1.564	757	62	39	16	10	10.916	5.325	1.775	894	DARFO BOARIO TERRE	065
449	218	19	12	14	7	3.142	1.548	535	262	DELLO	066
2.754	1.204	141	68	112	54	16.253	7.805	2.112	1.056	DESENZANO DEL GARDA	067
464	237	17	10	7	4	3.810	1.822	506	263	DEDOLO	068
1.000	468	15	14	10	10	4.561	2.265	727	379	ERBUSCO	069
427	230	7	3	5	3	3.169	1.574	529	268	ESINE	070
422	210	21	11	8	4	1.666	842	247	123	FIESSE	071
418	187	17	12	9	6	3.124	1.547	507	236	FLERO	072
702	334	61	31	36	22	3.828	1.886	570	261	GABBARA	073
540	227	30	13	18	10	2.454	1.129	278	128	GARDONE RIVIERA	074
1.268	638	35	18	21	10	10.409	5.083	1.480	756	GARDONE VAL TROMPIA	075
633	326	17	5	11	3	3.242	1.575	402	223	GARGNANO	076
1.567	778	49	24	43	20	7.493	3.650	1.064	542	GAVARDO	077
2.259	1.084	141	57	110	45	10.325	5.336	1.642	823	GHEDI	078
222	117	9	4	5	3	1.272	638	235	126	GIANICO	079
1.022	475	42	12	32	10	3.763	1.865	524	245	GOTTOLENGO	080
1.431	689	53	29	34	19	8.269	4.040	1.353	667	GUSSAGO	081

Segue TAV. 4 — Popolazione residente in età da

Codice dei Comuni	C O M U N I	F O R N I T I D I T I T O L O D I S T U D I O									
		LAUREA		DIPLOMA		LICENZA MEDIA INFERIORE		LICENZA ELEMENTARE (a)		TOTALE	
		MF	M	MF	M	MF	M	MF	M	MF	M
082	IDRO	11	7	58	25	124	65	875	410	1.068	507
083	INCUDINE	1	1	5	5	52	30	392	180	450	216
084	IRMA	-	-	1	1	15	11	158	78	174	90
085	ISEO	86	62	470	250	1.408	784	3.984	1.800	5.948	2.896
086	ISORELLA	10	6	50	25	209	119	1.480	723	1.749	873
087	LAVENONE	3	2	13	7	70	34	538	287	624	330
088	LENO	55	41	246	124	1.247	719	4.542	2.292	6.090	3.176
089	LIMONE SUL GARDA	11	8	35	20	132	64	504	250	682	342
090	LODRINO	2	1	8	6	99	61	834	427	943	495
091	LOGRATO	18	11	76	38	249	131	1.195	614	1.538	794
092	LOHATO	69	51	354	194	1.087	606	4.795	2.379	6.305	3.230
093	LONGHENA	-	-	16	12	72	48	341	159	429	219
094	LOSTINE	2	-	26	19	65	37	417	195	510	251
095	LOZIO	3	3	9	4	47	30	622	310	681	347
096	LUMEZZANE	51	39	426	250	2.409	1.392	12.515	6.153	15.401	7.834
097	MACLODIO	1	-	10	9	48	22	278	135	337	166
098	MAGASA	2	2	3	2	16	15	308	149	329	168
099	MAIRANO	4	2	31	22	209	118	1.226	626	1.470	768
100	MALEGNO	10	9	71	30	246	146	1.182	539	1.509	724
101	MALONNO	5	5	82	44	396	222	2.091	994	2.574	1.265
102	MANEREA DEL GARDA	18	14	96	53	236	110	1.196	612	1.546	789
103	MANERBIO	75	52	381	226	1.477	844	6.246	2.802	8.179	3.924
104	MARCHENO	12	11	87	49	258	160	1.931	944	2.288	1.164
105	MARMENTINO	2	2	7	5	44	15	627	344	680	366
106	MARONE	21	15	132	74	518	285	1.796	827	2.467	1.201
107	MAZZANO	12	11	117	65	729	431	3.742	1.828	4.600	2.335
108	MILZANO	2	2	28	10	112	64	724	361	866	437
109	MONIGA DEL GARDA	10	9	50	33	138	80	411	206	609	328
110	MONNO	-	-	6	2	46	27	470	231	522	260
111	MONTE ISOLA	6	4	40	22	203	114	1.186	566	1.435	706
112	MONTICELLI BRUSATI	5	5	24	16	167	91	1.226	623	1.422	735
113	MONTICHIARI	79	58	488	262	1.540	911	6.308	3.118	8.415	4.349
114	MONTIRONE	4	4	33	16	142	73	1.316	664	1.495	757
115	MURA	5	5	10	2	52	23	557	288	624	318
116	MUSCOLINE	2	2	18	11	69	41	836	425	925	479
117	NAVE	28	20	142	70	759	415	4.762	2.362	5.691	2.867
118	NIARDO	8	6	38	19	145	95	867	394	1.058	514
119	NUVOLENTO	11	9	45	22	198	118	1.481	706	1.735	855
120	NUVOLERA	5	5	38	21	227	141	1.104	520	1.374	687
121	ODOLO	13	7	70	41	265	137	1.036	512	1.384	697
122	OPPLAGA	4	4	47	22	288	166	1.857	927	2.196	1.119
123	OME	6	5	45	24	201	124	1.388	682	1.640	835
124	ONO SAN PIETRO	1	-	15	5	93	53	508	248	617	306
125	ORZINUOVI	91	64	490	233	1.253	705	4.616	2.208	6.450	3.210
126	ORZIVECCHI	7	4	81	40	291	167	1.129	555	1.508	766
127	OSPITALETTO	35	21	176	96	851	487	4.327	2.043	5.389	2.647
128	OSSIMO	2	2	12	8	91	51	593	310	698	371
129	PADENGHE SUL GARDA	26	21	103	52	190	109	1.075	549	1.394	731
130	PADERNO FRANCIACORTA	6	4	56	26	233	139	1.461	709	1.756	878
131	PAISCO LOVENO	-	-	56	40	81	40	441	176	578	256
132	PAITONE	3	2	12	8	86	43	589	298	690	351
133	PALAZZOLO SULL'OGGIO	89	61	595	356	2.191	1.265	8.989	4.085	11.864	5.767
134	PARATICO	11	6	65	37	252	129	1.675	808	2.003	980
135	PASPARDO	-	-	24	15	110	53	617	291	751	359
136	PASSIRANO	19	12	87	41	464	273	2.506	1.184	3.076	1.510
137	PAVONE DEL BELLA	10	6	73	37	195	115	1.359	674	1.637	832
139	PERTICA ALTA	4	4	18	8	56	26	551	294	629	332
140	PERTICA BASSA	5	5	19	11	72	30	658	329	754	375
141	PEZZAZE	3	2	25	14	124	74	1.000	504	1.152	594
142	PIAN CAMUNO	15	11	46	26	340	216	1.676	771	2.077	1.024
206	PIANCOGNO	19	15	128	70	380	215	2.024	911	2.551	1.211
143	PISOGNE	44	31	230	119	1.150	659	3.738	1.794	5.162	2.603
144	POLAVENO	4	4	20	15	132	83	1.075	568	1.231	670
145	POLPENAZZE DEL GARDA	8	6	33	15	83	40	811	413	935	474
146	POMPIANO	10	10	58	30	325	196	1.310	618	1.703	854
147	PONCARALE	5	3	29	19	204	112	1.770	858	2.008	992
148	PONTE DI LEGNO	17	9	111	55	378	203	1.161	523	1.667	790
149	PONTEVICO	32	27	204	102	740	406	3.958	1.797	4.934	2.332
150	POZZOGGIO	17	10	114	65	455	267	3.077	1.439	3.663	1.781
151	POZZOLENGO	11	8	56	27	202	134	1.607	795	1.876	964
152	PRALBOCINO	22	16	134	67	267	145	1.392	645	1.815	873
153	PRESEGLIE	2	2	19	8	92	56	809	409	922	475
154	PRESTINE	1	1	26	17	66	34	456	216	549	268
155	PREVALLE	11	7	78	36	342	199	1.994	1.014	2.425	1.256
156	PROVAGLIO D'ISEO	12	9	96	58	434	254	2.875	1.368	3.417	1.689
157	PROVAGLIO VAL SABBIA	-	-	9	4	47	33	294	165	350	202
158	PUEGNAGO SUL GARDA	4	4	36	20	118	62	968	513	1.126	599
159	QUINZANO D'OGGIO	19	13	184	80	634	314	3.540	1.703	4.377	2.110
160	REHEDELLO	23	21	101	62	333	182	1.738	836	2.195	1.101
161	REZZATO	63	49	340	191	1.200	671	4.775	2.248	6.378	3.159
162	ROCCAFRANCA	5	4	44	17	306	167	1.542	791	1.897	979

6 anni in poi per sesso e grado di istruzione

ALFABETI PRIVI DI TITOLO DI STUDIO		A N A L F A B E T I				POPOLAZIONE RESIDENTE IN ETÀ DA 6 ANNI IN POI				C O M U N I	Codice dei Comuni
(a)		TOTALE		di cui in età da 45 anni in poi		TOTALE		di cui da 6 a 18 anni			
MF	M	MF	M	MF	M	MF	M	MF	M		
147	82	8	4	4	1	1.223	593	183	103	IDRO	082
50	31	-	-	-	-	500	247	71	42	INCUDINE	083
25	13	1	1	1	1	200	104	38	17	IRMA	084
1.079	535	25	14	12	8	7.052	3.445	978	523	ISEO	085
537	262	21	10	19	9	2.307	1.145	323	159	ISOBELLA	086
76	29	15	7	10	5	715	366	80	37	LAVENONE	087
2.571	1.146	147	78	111	59	8.808	4.400	1.445	729	LENO	088
149	61	-	-	-	-	831	403	116	52	LIMONE SUL GARDA	089
140	80	4	1	4	1	1.087	576	188	105	LODRINO	090
637	297	23	9	11	5	2.198	1.100	356	182	LOGRATO	091
2.693	1.251	127	69	107	57	9.125	4.550	1.305	662	LONATO	092
67	28	2	-	1	-	498	247	103	46	LONGHENA	093
53	21	7	5	3	3	570	277	67	29	LOSINE	094
53	30	1	-	-	-	735	377	84	45	LCZIO	095
4.577	2.298	180	72	105	39	20.158	10.204	3.505	1.761	LUMEZZANE	096
209	103	4	2	2	2	550	271	105	55	MACLODIO	097
49	28	-	-	-	-	378	196	54	33	MAGASA	098
329	163	11	6	9	5	1.810	937	288	147	MAIRANO	099
191	105	5	2	3	2	1.705	831	246	137	MALEGNO	100
298	159	7	1	4	-	2.879	1.425	428	221	MALONNO	101
756	347	31	14	26	12	2.333	1.150	316	158	MANERBA DEL GARDA	102
1.679	827	61	33	39	19	9.919	4.784	1.375	706	MANERBIO	103
349	185	23	12	11	7	2.660	1.361	442	218	MARCHENO	104
87	48	11	9	7	5	778	423	117	71	MARMENTINO	105
339	169	12	9	5	3	2.818	1.379	468	235	MARONE	106
861	417	53	30	36	21	5.514	2.782	902	459	MAZZANO	107
205	109	14	8	10	6	1.085	554	158	87	MILZANO	108
403	196	6	2	5	2	1.018	526	143	75	MONIGA DEL GARDA	109
61	27	4	3	3	2	587	290	89	42	MONNO	110
262	129	13	5	9	2	1.710	840	253	128	MONTE ISOLA	111
228	115	3	1	2	1	1.653	851	247	131	MONTICELLI BRUSATI	112
3.710	1.737	153	87	120	64	12.278	6.173	1.932	986	MONTICHIARI	113
425	198	16	7	11	4	1.936	962	356	162	MONTIRONE	114
73	35	2	-	1	-	699	353	104	50	MURA	115
100	55	6	5	2	1	1.031	539	128	71	MUSCOLINE	116
1.464	734	93	47	51	29	7.248	3.648	1.276	667	NAVE	117
124	63	2	1	-	-	1.184	578	191	97	NIARDO	118
561	285	28	14	18	12	2.324	1.154	374	195	NUVOLENTO	119
832	422	22	13	13	7	2.228	1.122	346	182	NUVOLERA	120
351	171	15	9	4	1	1.750	877	291	144	ODOLO	121
368	184	25	15	13	8	2.589	1.318	424	211	OFFLAGA	122
363	178	17	7	7	3	2.020	1.020	294	157	ONE	123
122	62	2	2	1	1	741	370	142	74	ONO SAN PIETRO	124
2.065	961	38	17	33	15	8.553	4.188	1.252	654	ORZINUOVI	125
405	186	6	2	2	-	1.919	954	280	140	ORZIVECCHI	126
1.129	540	45	29	36	23	6.563	3.216	1.075	548	OSPITALETTO	127
418	175	1	1	1	1	1.117	547	172	89	OSSIMO	128
430	197	24	19	21	16	1.848	947	257	125	PADENGHE SUL GARDA	129
269	134	7	5	4	2	2.032	1.017	316	159	PADERNO FRANCIACORTA	130
67	34	3	2	2	1	648	292	112	56	PAISCO LOVENO	131
355	194	10	10	7	7	1.055	555	164	94	PAITONE	132
3.014	1.371	130	74	106	57	15.008	7.212	2.221	1.144	PALAZZOLO SULL'OGGIO	133
425	207	25	13	18	9	2.453	1.200	414	209	PARATICO	134
109	62	6	2	5	1	866	423	145	81	PASPABDO	135
854	415	15	8	9	4	3.945	1.933	633	319	PASSIRANO	136
262	137	15	9	13	7	1.914	978	294	151	PAVONE DEL MELLA	137
84	34	5	4	2	2	718	370	94	44	PERTICA ALTA	139
102	53	1	1	1	1	857	429	132	66	PERTICA BASSA	140
243	130	17	6	8	2	1.412	730	223	117	PEZZAZE	141
484	243	22	11	9	5	2.583	1.278	505	237	PIAN CAMUNO	142
294	134	6	4	-	-	2.851	1.349	406	199	PIANCOGNONE	206
1.692	795	48	22	21	11	6.902	3.420	1.083	569	PISOGNE	143
270	127	1	1	-	-	1.502	798	233	118	POLAVENO	144
243	134	16	11	15	10	1.194	619	152	86	POLENAZZE DEL GARDA	145
543	257	4	2	2	1	2.250	1.113	436	196	POMPIANO	146
314	152	18	11	9	7	2.340	1.155	367	176	PONCARALE	147
230	106	-	-	-	-	1.897	896	241	115	PONTE DI LEGNO	148
799	356	294	12	182	9	6.027	2.700	699	374	PONTEVICO	149
832	413	37	20	26	14	4.532	2.214	753	366	PONTOGLIO	150
320	176	59	30	52	26	2.255	1.170	299	165	POZZOLENGO	151
601	264	23	12	16	9	2.439	1.149	302	149	PRALBOINO	152
163	82	13	8	7	4	1.098	565	128	60	PRESEGLIE	153
62	30	9	4	3	1	620	302	75	36	PRESTINE	154
605	292	22	7	16	6	3.052	1.555	479	246	FREVALLE	155
510	271	20	15	13	9	3.947	1.975	624	332	PROVAGLIO D'ISEO	156
397	210	1	1	-	-	748	413	119	62	PROVAGLIO VAL SABBIA	157
171	87	9	6	8	5	1.306	692	192	105	PUEGNAGO SUL GARDA	158
568	281	34	19	29	16	4.979	2.410	680	350	QUINZANO D'OGGIO	159
297	161	53	27	45	25	2.545	1.289	355	181	RENEDELLO	160
1.396	647	62	26	37	15	7.836	3.832	1.168	593	REZZATO	161
517	247	19	12	9	5	2.433	1.238	438	217	ROCCAFRANCA	162

Segue Tav. 4 — Popolazione residente in età da

Codice dei Comuni	C O M U N I	F O R N I T I D I T I T O L O D I S T U D I O									
		LAUREA		DIPLOMA		LICENZA MEDIA INFERIORE		LICENZA ELEMENTARE (a)		TOTALE	
		MF	M	MF	M	MF	M	MF	M	MF	M
163	RODENGO-SAIANO	13	8	82	52	304	169	2.403	1.173	2.802	1.402
164	ROE' VOLCIANO	16	12	107	58	447	240	1.964	892	2.534	1.202
165	RONCADELLE	12	11	75	39	422	267	2.136	1.043	2.645	1.360
166	ROVATO	68	53	489	254	1.544	825	6.965	3.272	9.066	4.404
167	RUDIANO	10	9	36	17	268	141	1.227	649	1.541	816
168	SABBIO CHIESE	8	7	56	24	245	158	1.338	638	1.647	827
169	SALE MARASINO	30	18	114	62	385	196	1.243	604	1.772	880
170	SALO'	216	148	770	387	1.787	893	4.111	1.790	6.884	3.218
171	SAN FELICE DEL BENACO	19	14	105	48	237	124	973	437	1.334	623
172	SAN GERVASIO BRESCIANO	6	5	34	19	134	73	731	348	905	445
138	SAN PAOLO	15	12	74	34	363	198	1.763	868	2.215	1.112
173	SAN ZENO NAVIGLIO	13	11	52	30	255	155	1.464	700	1.784	896
174	SAREZZO	24	17	260	150	1.138	648	5.484	2.586	6.906	3.401
175	SAVIORE DELL'ADAMELLO	4	3	47	34	148	85	1.240	591	1.439	713
176	SELLERO	6	6	42	20	190	129	968	432	1.206	587
177	SENIGA	16	12	77	41	152	78	1.192	568	1.437	699
178	SERLE	5	4	55	31	235	133	1.571	786	1.866	954
179	SIRMIONE	42	36	197	107	430	205	1.829	908	2.498	1.256
180	SCIANO DEL LAGO	2	2	10	4	46	25	204	100	262	131
181	SONICO	5	4	53	31	183	110	943	421	1.184	566
182	SULZANO	8	4	44	23	172	103	603	294	827	424
183	TAVERNOLE SUL NELLA	8	8	40	21	145	91	888	439	1.081	559
184	TEMU'	6	5	53	22	170	90	762	326	991	443
185	TIGNALE	8	6	49	23	118	56	526	265	701	350
186	TOROLE CASAGLIA	7	4	55	38	283	159	1.538	787	1.883	988
187	TOSCOLANO MADERNO	71	51	384	201	885	463	3.978	1.831	5.318	2.546
188	TRAVAGLIATO	23	19	119	69	592	332	5.167	2.474	5.901	2.894
189	TREHOSINE	12	10	49	26	194	108	1.360	619	1.615	763
190	TRENZANO	9	6	60	36	266	133	2.022	1.014	2.357	1.189
191	TREVISO BRESCIANO	1	1	8	5	52	23	413	203	474	232
192	URAGO D'OGGIO	11	6	41	21	198	119	1.673	818	1.923	964
193	VALLIO	3	2	10	6	57	32	620	311	690	351
194	VALVESTINO	2	2	6	4	32	19	519	264	559	289
195	VEROLANUOVA	44	31	290	133	902	475	4.017	1.900	5.253	2.539
196	VEROLAVECCHIA	13	10	107	46	326	194	2.194	1.059	2.640	1.309
197	VESTONE	14	10	130	72	432	223	1.966	946	2.542	1.251
198	VEZZA D'OGGIO	9	7	46	19	282	158	798	361	1.135	545
199	VILLA CARCINA	22	15	284	161	1.175	710	4.965	2.219	6.446	3.105
200	VILLACHIARA	2	2	19	13	131	80	603	304	755	399
201	VILLANUOVA SUL CLISI	13	10	197	105	647	387	2.043	954	2.900	1.456
202	VIONE	-	-	27	13	165	107	779	322	971	442
203	VISANO	2	1	28	17	151	95	890	441	1.071	554
204	VOBARNO	16	12	262	146	1.109	697	3.119	1.479	4.506	2.334
205	ZONE	2	1	13	9	82	53	749	361	846	424
	TOTALE PROVINCIA	9.840	6.905	42.649	22.656	123.630	67.492	508.514	240.287	684.633	337.340

6 anni in poi per sesso e grado di istruzione

ALFABETI PRIVI DI TITOLO DI STUDIO (a)		ANALFABETI				POPOLAZIONE RESIDENTE IN ETÀ DA 6 ANNI IN POI				C O M U N I	Codice del Comune
MF	M	TOTALE		di cui in età da 45 anni in poi		TOTALE		di cui da 6 a 13 anni			
		MF	M	MF	M	MF	M	MF	M		
509	275	16	8	6	1	3.327	1.685	572	322	RODENGO-SAIANO	163
562	269	35	16	27	11	3.131	1.487	449	230	ROE' VOLCIANO	164
1.129	547	47	26	38	21	3.821	1.939	597	309	RONCADELLE	165
2.627	1.265	117	62	73	39	11.810	5.731	1.904	950	ROVATO	166
1.122	542	32	13	23	9	2.695	1.371	433	236	RUDIANO	167
464	249	16	11	12	7	2.127	1.087	301	154	SABBIO CHIESE	168
594	253	18	10	16	8	2.384	1.143	330	163	SALE MABASINO	169
2.394	1.057	45	18	37	15	9.323	4.293	1.191	595	SALO'	170
655	323	10	7	6	4	1.999	953	249	133	SAN FELICE DEL BENACO	171
339	157	4	2	3	2	1.248	604	192	97	SAN GERVASIO BRESCIANO	172
373	187	16	6	9	3	2.604	1.305	431	213	SAN PAOLO	138
394	209	15	8	6	3	2.193	1.113	351	202	SAN ZENO NAVIGLIO	173
1.433	677	61	30	35	16	8.400	4.108	1.289	679	SAREZZO	174
160	91	14	4	11	2	1.613	808	250	142	SAVIOSE DELL'ADAMELLO	175
167	82	2	1	1	1	1.375	670	225	115	SELLERO	176
269	118	12	8	4	2	1.718	825	212	101	SENIGA	177
621	309	29	18	20	12	2.516	1.281	377	195	SERLE	178
548	229	20	6	18	5	3.066	1.491	427	215	SIRMIONE	179
169	83	9	7	6	4	440	221	51	26	SOIANO DEL LAGO	180
157	78	11	5	8	3	1.352	649	215	113	SONICO	181
308	131	14	8	11	6	1.149	563	149	73	SULZANO	182
141	77	10	3	2	1	1.232	639	180	95	TAVERNOLE SUL MELLA	183
102	44	2	1	-	-	1.095	488	137	60	TENO'	184
435	189	26	13	20	11	1.162	552	136	69	TIGNALE	185
522	270	17	7	12	5	2.422	1.265	406	216	TORBOLE CASAGLIA	186
940	449	32	16	23	15	6.290	3.011	720	381	TOSCOLANO MADERNO	187
1.333	722	76	47	56	33	7.310	3.663	1.151	606	TRAVAGLIATO	188
175	84	8	2	7	2	1.798	849	220	106	TREMOSINE	189
839	416	16	7	10	6	3.212	1.612	593	301	TRENZANO	190
93	48	1	1	-	-	568	281	82	40	TREVISO BRESCIANO	191
348	171	22	12	16	10	2.293	1.147	346	166	URAGO D'OGGIO	192
72	36	3	2	1	1	765	389	91	41	VALLIO	193
56	33	1	-	-	-	616	322	75	44	VALVESTINO	194
907	456	24	13	19	10	6.184	3.008	864	466	VEROLANUOVA	195
408	215	18	9	13	7	3.066	1.533	431	247	VEROLAVECCHIA	196
621	298	25	13	14	6	3.188	1.562	479	238	VESTONE	197
115	62	3	2	1	1	1.253	609	148	81	VEZZA D'OGGIO	198
981	502	31	15	13	6	7.458	3.622	1.057	550	VILLA CARCINA	199
361	174	7	5	2	1	1.123	578	204	98	VILLACHIARA	200
1.004	427	29	16	23	13	3.933	1.899	539	269	VILLANUOVA SUL CLISI	201
103	49	2	1	-	-	1.076	492	141	70	VIONE	202
147	66	-	-	-	-	1.218	620	224	110	VISANO	203
2.216	1.002	70	42	52	31	6.792	3.378	995	513	VOBARNO	204
104	56	2	-	1	-	952	480	133	72	ZONE	205
168.478	79.154	6.529	3.209	4.418	2.150	859.640	419.703	127.182	64.870	TOTALE PROVINCIA	

Tav. 5 — Popolazione residente temporaneamente assente per sesso, luogo di presenza e motivo dell'assenza

Codice del Comune	C O M U N I	I N A L T R I C O M U N I				A L L' E S T E R O				T O T A L E	
		Totale		di cui per motivi di lavoro		Totale		di cui per motivi di lavoro		MF	M
		MF	M	MF	M	MF	M	MF	M		
001	ACQUAFREDDA	23	13	9	3	2	1	2	1	25	14
002	ADRO	117	69	22	10	10	6	8	5	127	75
003	AGNOSINE	52	30	9	3	2	2	2	2	54	32
004	ALFIANELLO	49	29	12	5	1	-	1	-	50	29
005	ANFO	38	19	19	11	2	2	2	2	40	21
006	ANGOLO TERME	154	87	84	43	32	27	32	27	186	114
007	ARTOGNE	292	182	176	107	42	29	37	25	334	211
008	AZZANO NELLA	40	21	9	3	-	-	-	-	40	21
009	BAGNOLO NELLA	232	154	23	15	28	20	21	15	260	174
010	BAGOLINO	214	128	102	52	80	43	69	36	294	171
011	BARBARIGA	56	25	14	4	-	-	-	-	56	25
012	BARGHE	16	12	-	-	-	-	-	-	17	13
013	BASSANO BRESCIANO	35	21	8	3	1	1	1	1	40	24
014	BEDIZZOLE	125	71	14	5	5	3	4	2	128	74
015	BERLINGO	81	37	22	5	3	3	3	3	84	39
016	BERZO DEMO	112	62	56	27	48	29	41	25	160	91
017	BERZO INFERIORE	97	57	46	20	105	48	102	46	202	105
018	BIENNO	177	101	97	45	108	72	105	70	285	173
019	BIONE	38	16	13	6	3	3	1	1	41	19
020	BORGO SAN GIACOMO	138	80	27	11	3	2	3	2	141	82
021	BORGOSATOLLO	104	68	7	2	3	2	3	2	107	70
022	BORNO	145	96	70	47	81	49	77	46	226	145
023	BOTTICINO	263	135	74	25	35	8	33	7	298	143
024	BOVEGNO	140	86	53	30	24	17	23	16	164	103
025	BOVEZZO	82	59	10	9	7	6	7	6	89	65
026	BRANDICO	28	21	6	3	1	-	-	-	29	21
027	BRAONE	53	24	24	9	3	3	3	3	56	27
028	BRENO	142	106	45	27	26	20	21	15	168	126
029	BRESCIA	4.651	2.927	828	501	499	312	319	235	5.150	3.239
030	BRIONE	11	8	2	-	-	-	-	-	11	8
031	CAINO	19	12	5	3	-	-	-	-	19	12
032	CALCINATO	181	115	36	15	19	13	18	13	200	128
033	CALVAGESE DELLA RIVIERA	76	39	23	8	3	3	2	2	79	42
034	CALVISANO	154	110	15	9	5	4	5	4	159	114
035	CAPO DI PONTE	198	103	118	52	7	5	7	5	205	108
036	CAPOVALLE	60	29	43	17	37	33	37	33	97	62
037	CAPRIANO DEL COLLE	49	31	19	8	1	-	1	-	50	31
038	CAPRIOLO	121	79	24	12	26	17	18	13	147	96
039	CARPENEDOLO	203	146	29	19	13	10	10	8	216	156
040	CASTEGNATO	103	65	7	2	6	4	3	2	109	69
041	CASTELCOVATI	62	28	28	8	18	12	15	9	80	40
042	CASTEL MELLA	21	15	1	1	1	1	-	-	22	16
043	CASTENEDOLO	189	130	46	25	15	9	12	8	204	139
044	CASTO	66	41	18	4	1	1	-	-	67	42
045	CASTREZZATO	92	54	31	14	3	1	1	-	95	55
046	CAZZAGO SAN MARTINO	150	85	32	10	6	5	4	3	156	90
047	CEDEGOLO	162	91	82	44	24	17	22	17	186	108
048	CELLATICA	74	49	21	10	6	3	6	3	80	52
049	CERVEÑO	30	16	16	8	2	2	2	2	32	18
050	CEVO	106	63	56	31	24	16	24	16	130	79
051	CEVO	190	112	110	58	121	67	119	66	311	179
052	CHIARI	261	162	57	20	22	15	16	10	283	177
053	CIGOLE	51	29	17	8	6	4	6	4	57	33
054	CINBERGO	87	47	59	30	12	9	10	9	99	56
055	CIVIDATE CAMUNO	40	29	11	8	10	9	8	7	50	38
056	COCCAGLIO	131	86	23	14	19	11	15	9	150	97
057	COLLEBEATO	79	52	5	2	7	7	6	6	86	59
058	COLLIO	154	80	97	39	39	28	37	27	193	108
059	COLOGNE	102	77	17	11	6	5	5	4	108	82
060	CONEZZANO-CIZZAGO	48	29	9	3	3	3	3	3	51	32
061	CONCESIO	221	146	26	15	19	13	15	11	240	159
062	CORTE FRANCA	91	54	17	6	15	8	14	7	106	62
063	CORTENO GOLGI	117	62	65	33	85	48	82	46	202	110
064	CORZANO	46	28	8	3	2	1	1	1	48	29
065	DARFO BOARIO TERME	486	294	130	70	40	28	18	14	526	322
066	DELLO	103	60	16	4	3	3	2	2	106	63
067	DESENZANO DEL GARDA	498	285	126	81	67	39	43	29	565	324
068	EDOLO	232	135	110	56	48	36	46	35	280	171
069	ERBUSCO	153	87	31	13	11	8	8	7	164	95
070	ESINE	143	98	54	34	65	50	62	48	208	148
071	FIESSE	48	33	17	12	2	2	-	-	50	35
072	FLERO	105	68	27	15	14	8	13	7	119	76
073	GAMBARA	124	72	12	9	2	2	2	2	126	74
074	GARDONE RIVIERA	150	74	48	20	16	13	8	7	166	87
075	GARDONE VAL TRONPIA	355	224	36	17	37	23	19	15	392	247
076	GARGNANO	115	67	38	19	33	23	27	22	148	90
077	GAVARDO	225	146	44	23	12	12	9	9	237	158
078	GHEDI	322	217	58	31	32	21	28	19	354	238
079	GIANICO	78	43	12	7	12	8	10	6	90	51
080	GOTTOLENGO	86	52	15	5	2	2	-	-	88	54
081	GUSSAGO	192	129	31	17	13	4	9	4	205	133

Segue Tav. 5 — Popolazione residente temporaneamente assente per sesso, luogo di presenza e motivo dell'assenza

Codice dei Comuni	COMUNI	IN ALTRI COMUNI				ALL'ESTERO				TOTALE	
		Totale		di cui per motivi di lavoro		Totale		di cui per motivi di lavoro		MF	M
		MF	M	MF	M	MF	M	MF	M		
082	IDRO	51	31	14	6	22	11	18	9	73	42
083	INCUDINE	11	9	4	4	1	1	-	-	12	10
084	IRMA	12	9	4	2	18	9	18	9	30	18
085	ISEO	180	126	36	25	19	14	15	11	199	140
086	ISORELLA	61	35	9	1	1	-	1	-	62	35
087	LAVENONE	60	39	30	15	10	6	10	6	70	45
088	LENO	214	130	57	22	28	15	23	12	242	145
089	LIMONE SUL GARDA	67	33	27	10	28	16	18	12	95	49
090	LODRINO	52	28	6	3	8	7	6	5	60	35
091	LOGRATO	70	50	16	5	12	8	11	8	82	58
092	LONATO	226	132	60	27	27	14	18	12	253	146
093	LONGHENA	19	14	3	1	-	-	-	-	19	14
094	LOSINE	38	23	17	8	11	8	11	8	49	31
095	LOZIO	192	101	155	78	13	10	13	10	205	111
096	LUMEZZANE	778	524	73	43	38	25	17	14	816	549
097	MACLODIO	17	11	4	1	-	-	-	-	17	11
098	MAGASA	62	34	28	11	28	21	27	20	90	55
099	MAIRANO	79	50	24	9	6	2	3	1	85	52
100	MALEGNO	91	50	42	16	37	24	36	23	128	74
101	MALONNO	207	123	117	55	158	116	152	112	365	239
102	MANERBA DEL GARDA	56	38	8	4	4	4	3	3	60	42
103	MANERBIO	242	155	32	19	12	7	6	4	254	162
104	MARCHENO	64	45	9	7	8	7	6	6	72	52
105	MARMENTINO	70	50	45	31	21	18	19	17	91	68
106	MARONE	158	104	62	36	10	8	8	6	168	112
107	MAZZANO	202	127	24	9	5	3	3	2	207	130
108	MILZANO	24	14	11	5	12	9	11	8	36	23
109	MONIGA DEL GARDA	40	27	3	2	3	1	1	1	43	28
110	MONNO	26	12	15	5	17	13	16	12	43	25
111	MONTE ISOLA	79	58	27	16	68	52	66	50	147	110
112	MONTICELLI BRUSATI	36	23	2	-	1	1	1	1	37	24
113	MONTICHIARI	307	196	93	52	26	19	11	7	333	215
114	MONTIRONE	65	36	11	6	1	1	-	-	66	37
115	MURA	42	17	18	5	19	16	18	16	61	33
116	MUSCOLINE	27	15	8	2	-	-	-	-	27	15
117	NAVE	171	112	17	5	18	12	14	9	189	124
118	NIARDO	66	46	30	22	35	21	24	17	101	67
119	NUVOLENTO	78	53	15	10	15	9	14	9	93	62
120	NUVOLERA	75	50	13	6	2	2	2	2	77	52
121	ODOLO	57	31	6	3	1	-	-	-	58	31
122	OFFLAGA	95	50	28	9	1	1	-	-	96	51
123	ONE	31	22	7	2	8	7	7	7	39	29
124	ONO SAN PIETRO	34	18	7	2	4	3	4	3	38	21
125	ORZINUOVI	243	157	67	35	21	12	17	10	264	169
126	ORZIVECCHI	35	21	12	5	9	4	9	4	44	25
127	OSPITALETTO	196	139	26	11	7	4	2	2	203	143
128	OSSIMO	71	39	39	15	29	22	28	21	100	61
129	PADENGHE SUL GARDA	63	35	10	4	7	4	3	3	70	39
130	PADERNO FRANCIACORTA	62	40	13	7	3	3	1	1	65	43
131	PAISCO LOVENO	34	26	11	9	12	7	12	7	46	33
132	PAITONE	21	16	3	-	1	1	1	1	22	17
133	PALAZZOLO SULL'OGGIO	310	219	63	34	69	53	55	46	379	272
134	PARATICO	90	63	14	9	22	16	18	14	112	79
135	PASPARDO	159	95	90	49	-	-	-	-	159	95
136	PASSIRANO	90	54	21	7	2	2	2	2	92	56
137	PAVONE DEL MELLA	67	30	8	4	1	-	-	-	68	30
139	PERTICA ALTA	37	17	17	5	19	11	19	11	56	28
140	PERTICA BASSA	81	38	53	21	18	15	17	14	99	53
141	PEZZAZE	40	23	8	5	25	15	23	13	65	38
142	PIAN CAMUNO	240	142	124	62	27	22	25	20	267	164
206	PIANCOGNO	134	84	67	41	39	23	34	21	173	107
143	PISOGNE	263	161	72	36	25	19	21	17	288	180
144	POLAVENO	52	41	10	6	-	-	-	-	52	41
145	POLPENAZZE DEL GARDA	40	23	15	6	1	-	1	-	41	23
146	POMPIANO	51	28	14	7	-	-	-	-	51	28
147	PONCARALE	27	17	5	1	2	1	2	1	29	18
148	PONTE DI LEGNO	213	114	94	47	22	21	16	15	235	135
149	PONTEVICO	128	77	35	16	7	4	6	4	135	81
150	PONTOGLIO	131	94	28	17	6	6	1	1	137	100
151	POZZOLENGO	64	38	20	6	5	1	4	1	69	39
152	PRALBOINO	93	49	33	12	6	3	6	3	99	52
153	PRESEGLIE	25	10	8	1	10	5	6	3	35	15
154	PRESTINE	76	35	49	24	125	74	115	66	201	109
155	PREVALLE	64	43	15	7	22	16	20	16	86	59
156	PROVAGLIO D'ISEO	110	70	18	9	9	7	8	6	119	77
157	PROVAGLIO VAL SABBIA	31	19	10	5	4	2	4	2	35	21
158	PUEGNAGO SUL GARDA	34	21	5	1	-	-	-	-	34	21
159	QUINZANO D'OGGIO	136	94	20	9	7	5	5	4	143	99
160	REMEDELLO	113	66	26	11	2	1	1	1	115	67
161	REZZATO	170	102	29	13	14	12	5	5	184	114
162	ROCCAFRANCA	127	67	33	8	3	3	3	3	130	70

Segue Tav. 5 — Popolazione residente temporaneamente assente per sesso, luogo di presenza e motivo dell'assenza

Codice dei Comuni	C O M U N I	I N A L T R I C O M U N I				A L L' E S T E R O				T O T A L E	
		Totale		di cui per motivi di lavoro		Totale		di cui per motivi di lavoro		MF	M
		MF	M	MF	M	MF	M	MF	M		
163	RODENGO-SAIANO	75	53	10	3	3	2	2	1	78	55
164	ROE' VOLCIANO	107	60	28	16	9	7	6	6	116	67
165	RONCADELLE	108	70	23	10	10	6	10	6	118	76
166	ROVATO	267	171	54	27	14	11	10	9	281	182
167	RUDIANO	94	55	36	15	21	12	19	10	115	67
168	SABBIO CHIESE	67	40	8	2	2	1	2	1	69	41
169	SALE MARASINO	70	47	20	12	21	17	21	17	91	64
170	SALO'	280	163	69	43	48	33	24	22	328	196
171	SAN FELICE DEL BENACO	66	34	19	8	1	1	-	-	67	35
172	SAN GERVASIO BRESCIANO	43	28	10	4	5	4	5	4	48	32
173	SAN PAOLO	106	65	25	13	1	-	1	-	107	65
174	SAN ZENO NAVIGLIO	69	45	17	10	4	2	1	1	73	47
175	SAREZZO	278	174	39	21	13	10	9	7	291	184
176	SAVIORE DELL'ADANELLO	213	129	153	84	42	29	40	29	255	158
177	SELLERO	100	55	61	24	13	9	11	8	113	64
178	SENIGA	84	40	18	3	6	3	6	3	90	43
179	SERLE	109	73	29	13	13	13	10	10	122	86
179	SIRMIONE	139	86	31	18	19	10	12	8	158	96
180	SOIANO DEL LAGO	11	5	2	-	-	-	-	-	11	5
181	SONICO	117	75	58	36	15	10	11	7	132	85
182	SULZANO	58	29	21	9	8	7	8	7	66	36
183	TAVERNOLE SUL MELLA	53	36	19	9	9	5	8	4	62	41
184	TENU'	112	61	70	33	21	14	21	14	133	75
185	TIGNALE	80	42	57	24	32	20	31	20	112	62
186	TORBOLE CASAGLIA	79	50	9	3	-	-	-	-	79	50
187	TOSCOLANO MADERNO	230	121	52	22	43	30	25	19	273	151
188	TRAVAGLIATO	142	104	20	12	5	4	4	4	147	108
189	TREMOSINE	92	46	27	13	18	14	10	8	110	60
190	TRENZANO	129	83	23	9	3	2	2	2	132	85
191	TREVISO BRESCIANO	16	8	4	-	15	7	15	7	31	15
192	URAGO D'OGGIO	81	52	20	7	5	3	4	2	86	55
193	VALLIO	10	6	3	2	9	5	9	5	19	11
194	VALVESTINO	142	79	106	58	59	42	57	41	201	121
195	VEROLANUOVA	169	104	42	15	9	6	7	6	178	110
196	VEROLAVECCHIA	94	54	16	4	2	-	1	-	96	54
197	VESTONE	123	80	29	11	6	5	1	1	129	85
198	VEZZA D'OGGIO	91	65	39	26	16	11	13	11	107	76
199	VILLA CARCINA	253	139	29	11	12	6	4	3	265	145
200	VILLACHIARA	34	22	6	3	-	-	-	-	34	22
201	VILLANUOVA SUL CLISI	108	65	16	8	13	10	11	10	121	75
202	VIONE	45	28	18	9	22	10	21	9	67	38
203	VISANO	49	25	7	2	-	-	-	-	49	25
204	VOBARNO	169	106	44	25	15	12	9	7	184	118
205	ZONE	65	34	18	4	121	60	120	59	186	94
	TOTALE PROVINCIA	28.134	17.287	7.664	3.860	4.189	2.744	3.452	2.346	32.323	20.031

Tav. 6 — Popolazione residente in età da 14 anni in poi attiva e non attiva per sesso

Codice dei Comuni	C O M U N I	P O P O L A Z I O N E A T T I V A						P O P O L A Z I O N E N O N A T T I V A		T O T A L E	
		In condizione professionale		In cerca di prima occupazione		Totale		MF	M	MF	M
		MF	M	MF	M	MF	M				
001	ACQUAFREDDA	478	320	1	1	479	321	388	97	867	418
002	ADRO	2.201	1.578	66	34	2.267	1.612	1.972	455	4.239	2.067
003	AGNOSINE	652	472	9	3	661	475	588	155	1.249	630
004	ALFIANELLO	804	629	24	7	828	636	827	193	1.655	829
005	ANFO	191	149	8	4	199	153	233	60	432	213
006	ANGOLO TERME	913	680	51	35	964	715	1.023	292	1.987	1.007
007	ARTOGNE	902	704	43	24	945	728	983	246	1.928	974
008	AZZANO NELLA	547	441	8	5	555	446	542	121	1.097	567
009	BAGNOLO NELLA	3.724	2.846	118	68	3.842	2.914	3.913	865	7.755	3.779
010	BAGOLINO	1.582	1.236	56	31	1.638	1.267	1.671	456	3.309	1.723
011	BARBARIGA	689	523	27	10	716	533	657	152	1.373	685
012	BARGHE	293	233	12	8	305	241	381	96	686	337
013	BASSANO BRESCIANO	599	404	6	2	605	406	517	148	1.122	554
014	BEDIZZOLE	2.309	1.814	50	32	2.359	1.846	2.388	566	4.747	2.412
015	BERLINGO	580	427	18	11	598	438	496	102	1.094	540
016	BERZO DENO	575	464	29	19	604	483	745	183	1.349	666
017	BERZO INFERIORE	568	446	26	11	594	457	578	140	1.172	597
018	BIENNO	1.236	932	86	35	1.322	967	1.320	312	2.642	1.279
019	BIONE	422	326	14	7	436	333	430	106	866	439
020	BORGOSATOLLO	1.682	1.264	51	33	1.733	1.297	1.785	437	3.518	1.734
021	BORGOSATOLLO	2.087	1.645	48	26	2.135	1.671	2.151	460	4.286	2.131
022	BORNO	845	670	85	58	930	728	1.031	274	1.961	1.002
023	BOTTICINO	2.740	2.051	57	27	2.797	2.078	2.912	675	5.709	2.753
024	BOVEGNO	924	713	29	23	953	736	1.120	325	2.073	1.061
025	BOVEZZO	1.223	945	33	21	1.256	966	1.252	258	2.508	1.224
026	BRANDICO	301	234	6	3	307	237	268	67	575	304
027	BRAONE	173	125	10	1	183	126	215	53	398	179
028	BRENO	1.889	1.394	127	64	2.016	1.458	2.076	491	4.092	1.949
029	BRESCIA	74.662	53.357	2.797	1.539	77.459	54.896	87.295	21.135	164.754	76.031
030	BRIONE	133	107	8	6	141	113	189	70	330	183
031	CAINO	493	393	15	8	508	401	545	143	1.053	544
032	CALCINATO	2.766	2.042	53	24	2.819	2.066	2.686	639	5.505	2.705
033	CALVAGESE DELLA RIVIERA	726	542	10	3	736	545	673	161	1.409	706
034	CALVISANO	2.221	1.722	60	36	2.281	1.758	2.114	480	4.395	2.238
035	CAPO DI PONTE	784	550	51	40	835	590	1.049	283	1.884	873
036	CAPOVALLE	253	179	9	3	262	182	235	73	497	255
037	CAPRIANO DEL COLLE	958	759	25	14	983	773	964	203	1.947	976
038	CAPRIOLO	2.389	1.639	88	40	2.477	1.679	2.132	535	4.609	2.214
039	CARPENEDOLO	3.323	2.463	61	40	3.384	2.503	2.994	683	6.378	3.186
040	CASTEGNATO	1.446	1.118	58	25	1.504	1.143	1.667	302	3.171	1.445
041	CASTELCOVATI	1.187	912	27	12	1.214	924	1.107	246	2.321	1.170
042	CASTEL NELLA	1.136	905	47	27	1.183	932	1.146	233	2.329	1.165
043	CASTENEDOLO	2.818	2.152	61	34	2.879	2.186	2.890	644	5.769	2.830
044	CASTO	624	441	39	20	663	461	434	102	1.097	563
045	CASTREZZATO	1.479	1.127	42	20	1.521	1.147	1.368	300	2.889	1.447
046	CAZZAGO SAN MARTINO	2.645	2.058	78	41	2.723	2.099	2.669	589	5.392	2.688
047	CEDEGOLO	543	418	32	18	575	436	735	178	1.310	614
048	CELLATICA	1.272	954	29	14	1.301	968	1.209	227	2.510	1.195
049	CERVENO	182	152	20	17	202	169	288	85	490	254
050	CETO	461	334	42	23	503	357	538	154	1.041	511
051	CEVO	542	414	32	21	574	435	705	211	1.279	646
052	CHIARI	6.102	4.574	267	160	6.369	4.734	5.982	1.173	12.351	5.907
053	CIGOLE	615	443	13	5	628	448	475	109	1.103	557
054	CIMBERGO	300	201	27	13	327	214	254	64	581	278
055	CIVIDATE CAMUNO	810	613	47	19	857	632	881	237	1.738	869
056	COCCAGLIO	1.730	1.302	33	21	1.763	1.323	1.744	389	3.507	1.712
057	COLLEBEATO	1.163	862	15	8	1.178	870	1.071	208	2.249	1.078
058	COLLIO	869	701	70	36	939	737	1.096	292	2.035	1.029
059	COLOGNE	1.665	1.259	39	20	1.704	1.279	1.602	345	3.306	1.624
060	COMIZZANO-CIZZAGO	695	557	21	15	716	572	602	126	1.318	698
061	CONCESIO	3.368	2.596	79	40	3.447	2.636	3.447	760	6.894	3.396
062	CORTE FRANCA	1.516	1.144	37	21	1.553	1.165	1.442	347	2.995	1.512
063	CORTENO GOLGI	720	561	46	24	766	585	974	226	1.740	811
064	CORZANO	423	325	17	10	440	335	366	87	806	422
065	DARFO BOARIO TERME	4.230	3.135	201	111	4.431	3.246	4.710	1.185	9.141	4.431
066	DELLO	1.397	998	45	25	1.442	1.023	1.165	263	2.607	1.286
067	DESENZANO DEL GARDA	6.334	4.728	183	96	6.517	4.824	7.624	1.925	14.141	6.749
068	EDOLO	1.428	1.053	96	59	1.524	1.112	1.780	447	3.304	1.559
069	ERBUSCO	1.950	1.434	54	34	2.004	1.468	1.830	418	3.834	1.886
070	ESINE	1.304	987	57	22	1.361	1.009	1.279	297	2.640	1.306
071	FIESSE	650	515	5	3	655	518	764	201	1.419	719
072	FLERO	1.313	1.024	40	20	1.353	1.044	1.264	267	2.617	1.311
073	GAMBARA	1.633	1.196	44	23	1.677	1.219	1.581	406	3.258	1.625
074	GARDONE RIVIERA	954	681	28	16	982	697	1.194	304	2.176	1.001
075	GARDONE VAL TROPIA	4.081	3.061	165	95	4.246	3.156	4.683	1.171	8.929	4.327
076	GARGNANO	1.201	865	38	21	1.239	886	1.601	466	2.840	1.352
077	GAVARDO	3.343	2.257	69	39	3.412	2.296	3.017	812	6.429	3.108
078	GHEDI	4.468	3.474	118	65	4.586	3.539	4.097	974	8.683	4.513
079	GIANICO	459	374	31	19	490	393	547	119	1.037	512
080	GOTTOLENGO	1.643	1.214	44	22	1.687	1.236	1.552	384	3.239	1.620
081	GOSSAGO	3.376	2.563	128	67	3.504	2.630	3.412	743	6.916	3.373

Segue TAV. 6 — Popolazione residente in età da 14 anni in poi attiva e non attiva per sesso

Codice dei Comuni	C O M U N I	POPOLAZIONE ATTIVA						POPOLAZIONE NON ATTIVA		T O T A L E	
		In condizione professionale		In cerca di prima occupazione		Totale		MF	M	MF	M
		MF	M	MF	M	MF	M				
082	IDRO	443	341	15	7	458	348	582	142	1.040	490
083	INCUDINE	218	138	8	3	226	141	203	64	429	205
084	IRHA	69	57	-	-	69	57	93	30	162	87
085	ISEO	2.893	2.089	112	57	3.005	2.146	3.069	776	6.074	2.922
086	ISORELLA	1.030	766	27	19	1.057	785	927	201	1.984	986
087	LAVENONE	302	224	18	6	320	230	315	99	635	329
088	LENO	3.833	2.832	106	43	3.939	2.875	3.424	796	7.363	3.671
089	LIVONE SUL GARDA	343	252	11	5	354	257	361	94	715	351
090	LODRINO	484	376	10	4	494	380	405	91	899	471
091	LOGRATO	916	704	21	8	937	712	905	206	1.842	918
092	LONATO	3.667	2.914	114	59	3.781	2.973	4.039	915	7.820	3.888
093	LONGHENA	202	154	5	1	207	155	188	46	395	201
094	LCSINE	217	155	8	5	225	160	278	88	503	248
095	LOZIO	311	233	15	15	326	248	325	84	651	332
096	LUNEZZANE	9.058	6.744	226	130	9.284	6.874	7.369	1.569	16.653	8.443
097	MACLODIO	216	163	10	7	226	170	219	46	445	216
098	MAGASA	151	119	2	1	153	120	171	43	324	163
099	MAIRANO	772	603	18	9	790	612	732	178	1.522	790
100	MALEGNO	693	518	27	10	720	528	739	166	1.459	694
101	MALONNO	1.071	819	57	30	1.128	849	1.323	355	2.451	1.204
102	MANERBA DEL GARDA	890	701	43	24	933	725	1.084	267	2.017	992
103	MANERBIO	4.578	2.913	120	69	4.698	2.982	3.846	1.096	8.544	4.078
104	MARCHENO	1.115	834	40	27	1.155	861	1.063	282	2.218	1.143
105	MARMENTINO	344	254	13	13	357	267	304	85	661	352
106	MARONE	1.166	833	74	38	1.240	871	1.110	273	2.350	1.144
107	HAZZANO	2.364	1.755	53	32	2.417	1.787	2.195	536	4.612	2.323
108	MILZANO	435	316	7	6	442	322	485	145	927	467
109	MONIGA DEL GARDA	421	332	10	6	431	338	444	113	875	451
110	MONNO	304	199	-	-	304	199	194	49	498	248
111	MONTE ISOLA	708	503	17	13	725	516	732	196	1.457	712
112	MONTICELLI BRUSATI	683	530	27	15	710	545	696	175	1.406	720
113	MONTICHIARI	5.156	3.997	129	66	5.285	4.063	5.061	1.124	10.346	5.187
114	MONTIBONE	799	628	34	16	833	644	747	156	1.580	800
115	MURA	261	221	13	6	274	227	321	76	595	303
116	HUSCOLINE	488	378	11	5	499	383	404	85	903	468
117	MAVE	2.885	2.303	83	45	2.968	2.348	3.004	633	5.972	2.981
118	NIARDO	405	317	34	23	439	340	554	141	993	481
119	NUVOLENTO	945	705	21	13	966	718	984	241	1.950	959
120	NUVOLEBA	916	714	24	9	940	723	942	217	1.882	940
121	ODOLO	702	558	8	2	710	560	749	173	1.459	733
122	OFFLAGA	1.135	870	26	15	1.161	885	1.004	222	2.165	1.107
123	OME	805	635	31	16	836	651	890	212	1.726	863
124	OMO SAN PIETRO	248	194	17	9	265	203	334	93	599	296
125	ORBINUOVI	3.564	2.608	146	62	3.710	2.670	3.591	864	7.301	3.534
126	ORBIVECCHI	757	591	36	23	793	614	846	200	1.639	814
127	OSPITALETTO	2.679	2.041	84	43	2.763	2.084	2.725	584	5.488	2.668
128	OSSIMO	443	332	17	12	460	344	485	114	945	458
129	PADENGHE SUL GARDA	733	601	20	9	753	610	838	212	1.591	822
130	PADERNO FRANCIACORTA	902	666	33	17	935	683	781	175	1.716	858
131	PAISCO LOVENO	185	168	19	11	204	179	332	57	536	236
132	PAITONE	441	344	6	2	447	346	444	115	891	461
133	PALAZZOLO SULL'OGGIO	6.169	4.365	195	103	6.364	4.468	6.423	1.600	12.787	6.068
134	PARATICO	979	686	43	25	1.022	711	1.017	280	2.039	991
135	PASPARDO	256	197	33	23	289	220	432	122	721	342
136	PASSIRANO	1.607	1.245	40	21	1.647	1.266	1.665	348	3.312	1.614
137	PAVONE DEL NELLA	870	653	18	13	888	666	732	161	1.620	827
139	PERTICA ALTA	393	248	17	7	410	255	214	71	624	326
140	PERTICA BASSA	385	255	11	4	396	259	329	104	725	363
141	PEZZAZE	529	423	16	6	545	429	644	184	1.189	613
142	PIAN CAMUNO	968	750	64	30	1.032	780	1.046	261	2.078	1.041
206	PIANCOGNO	1.167	805	65	40	1.232	845	1.213	305	2.445	1.150
143	PISOGNE	2.757	2.046	161	75	2.918	2.121	2.901	730	5.819	2.851
144	POLAVENO	600	487	35	16	635	503	634	177	1.269	680
145	POLPENAZZE DEL GARDA	527	405	8	5	535	410	507	123	1.042	533
146	PONPIANO	990	735	29	12	1.019	751	795	166	1.814	917
147	PONCARALE	937	751	20	11	957	762	1.016	217	1.973	979
148	PONTE DI LEGNO	821	575	18	5	839	580	817	201	1.656	781
149	PONTEVICO	2.374	1.704	54	31	2.428	1.735	2.900	591	5.328	2.326
150	PONTOGLIO	1.967	1.426	63	42	2.030	1.468	1.749	380	3.779	1.848
151	POZZOLENGO	949	742	14	6	963	748	993	257	1.956	1.005
152	PRALBOCINO	1.024	716	27	15	1.051	731	1.086	269	2.137	1.000
153	PRESGLIE	450	388	7	4	457	392	513	113	970	505
154	PRESTINE	240	173	13	3	253	176	292	90	545	266
155	PREVALLE	1.254	948	37	15	1.291	963	1.282	346	2.573	1.309
156	PROVAGLIO D'ISEO	1.616	1.248	48	19	1.664	1.267	1.659	376	3.323	1.643
157	PROVAGLIO VAL SABBIA	337	282	9	6	346	288	283	63	629	351
158	PUEGNAGO SUL GARDA	527	448	9	4	536	452	578	135	1.114	587
159	QUINZANO D'OGGIO	2.320	1.539	86	44	2.406	1.583	1.893	477	4.299	2.060
160	RENEDELLO	1.185	842	11	7	1.196	849	994	259	2.190	1.108
161	REZZATO	3.270	2.438	63	25	3.333	2.463	3.335	776	6.668	3.239
162	ROCCAFRANCA	1.049	797	14	10	1.063	807	932	214	1.995	1.021

Segue TAV. 6 — Popolazione residente in età da 14 anni in poi attiva e non attiva per sesso

Codice dei Comuni	C O M U N I	P O P O L A Z I O N E A T T I V A						P O P O L A Z I O N E N O N A T T I V A		T O T A L E	
		In condizione professionale		In cerca di prima occupazione		T o t a l e		MF	M	MF	M
		MF	M	MF	M	MF	M				
163	RODENGO-SAIANO	1.344	1.066	50	25	1.394	1.091	1.361	272	2.755	1.363
164	ROE' VOLCIANO	1.247	891	27	16	1.274	907	1.408	350	2.682	1.257
165	RONCADELLE	1.632	1.251	31	12	1.663	1.263	1.561	361	3.224	1.624
166	ROVATO	4.994	3.714	138	81	5.132	3.795	4.774	986	9.906	4.781
167	RUDIANO	1.194	887	24	14	1.218	901	1.044	234	2.262	1.135
168	SABBIO CHIESE	851	669	29	15	880	684	946	249	1.826	933
169	SALE MARASINO	943	680	40	24	983	704	1.071	276	2.054	980
170	SALO'	3.664	2.540	131	60	3.795	2.600	4.337	1.098	8.132	3.698
171	SAN FELICE DEL BENACO	754	570	23	11	777	581	973	239	1.750	820
172	SAN GERVASIO ERESCIANO	528	388	12	6	540	394	516	113	1.056	507
138	SAN PAOLO	1.121	830	39	21	1.160	851	1.013	241	2.173	1.092
173	SAN ZENO NAVIGLIO	859	670	47	31	906	701	936	210	1.842	911
174	SAREZZO	3.467	2.608	127	57	3.594	2.665	3.517	764	7.111	3.429
175	SAVIORE DELL'ADAMELLO	580	476	34	24	614	500	749	166	1.363	666
176	SELLERO	510	399	21	7	531	406	619	149	1.150	555
177	SENIGA	655	498	21	12	676	510	830	214	1.506	724
178	SERLE	1.067	773	40	21	1.107	794	1.032	292	2.139	1.086
179	SIRMIONE	1.401	962	35	20	1.436	982	1.203	294	2.639	1.276
180	SOIANO DEL LAGO	193	154	2	-	195	154	194	41	389	195
181	SONICO	449	342	34	16	483	358	654	178	1.137	536
182	SULZANO	523	369	18	13	541	382	459	108	1.000	490
183	TAVERNOLE SUL MELLA	506	386	17	15	523	401	529	143	1.052	544
184	TENO'	424	293	37	20	461	313	497	115	958	428
185	TIGNALE	428	310	12	1	440	311	586	172	1.026	483
186	TORBOLE CASAGLIA	1.128	868	24	14	1.152	882	864	167	2.016	1.049
187	TOSCOLANO MADERNO	2.422	1.703	80	55	2.502	1.758	3.068	872	5.570	2.630
188	TRAVAGLIATO	3.119	2.361	150	92	3.269	2.453	2.890	604	6.159	3.057
189	TREHOSINE	743	508	28	11	771	519	807	224	1.578	743
190	TRENZANO	1.420	1.058	45	27	1.465	1.085	1.154	226	2.619	1.311
191	TREVISO BRESCIANO	263	175	4	1	267	176	219	65	486	241
192	URAGO D'OGGIO	1.107	784	40	26	1.147	810	800	171	1.947	981
193	VALLIO	361	259	10	7	371	266	303	82	674	348
194	VALVESTINO	256	212	2	2	258	214	283	64	541	278
195	VEROLANUOVA	2.771	1.921	73	42	2.844	1.963	2.476	579	5.320	2.542
196	VEROLAVECCHIA	1.353	967	36	14	1.389	981	1.246	305	2.635	1.286
197	VESTONE	1.372	990	56	32	1.428	1.022	1.281	302	2.709	1.324
198	VEZZA D'OGGIO	499	379	23	15	522	394	583	134	1.105	528
199	VILLA CARCINA	2.990	2.216	124	76	3.114	2.292	3.287	780	6.401	3.072
200	VILLACHIARA	477	378	3	2	480	380	439	100	919	480
201	VILLANUOVA SUL CLISI	1.814	1.182	53	27	1.867	1.209	1.527	421	3.394	1.630
202	VIONE	362	279	26	16	388	295	547	127	935	422
203	VISANO	499	396	15	9	514	405	480	105	994	510
204	VOBARNO	2.566	2.029	96	51	2.662	2.080	3.135	785	5.797	2.865
205	ZONE	471	336	10	3	481	339	338	69	819	408
	TOTALE PROVINCIA	352.102	260.390	11.960	6.494	364.062	266.884	368.396	87.949	732.458	354.833

Tav. 7 — Popolazione residente attiva in condizione

Codice dei Comuni	C O M U N I	AGRICOLTURA, FORESTE, CACCIA E PESCA		INDUSTRIE ESTRATTIVE E MANIFATTURIERE		INDUSTRIE DELLE COSTRUZIONI E DELL'INSTALLAZIONE DI IMPIANTI		ENERGIA ELETTRICA, GAS E ACQUA		COMMERCIO	
		MF	M	MF	M	MF	M	MF	M	MF	M
		001	ACQUAFREDDA	134	129	204	101	23	23	1	1
002	ADRO	199	197	995	550	578	570	17	17	207	123
003	AGNOSINE	50	42	459	353	29	29	1	1	54	16
004	ALFIANELLO	222	219	338	232	84	83	4	4	68	37
005	ANFO	24	15	50	39	50	50	1	1	25	13
006	ANGOLC TERME	66	63	401	305	190	188	28	28	106	51
007	ARTOGNE	124	118	270	216	260	257	16	16	98	41
008	AZZANO MELLA	130	129	265	210	36	36	-	-	52	32
009	BAGNOLC MELLA	432	424	1.807	1.307	464	459	30	28	465	319
010	BAGOLINO	351	312	510	380	320	319	35	35	192	94
011	BARBARIGA	203	200	205	122	104	104	-	-	76	45
012	BARGHE	23	23	180	148	23	23	2	2	42	28
013	BASSANO BRESCIANO	119	117	305	161	64	64	3	3	32	14
014	BEDIZZOLE	392	392	926	665	483	482	14	12	233	139
015	BERLINGO	119	118	206	131	124	124	-	-	58	26
016	BERZO DEMO	41	37	234	206	140	138	15	15	70	34
017	BERZO INFERIORE	36	34	228	174	199	198	3	3	38	19
018	BIENNO	61	58	572	465	241	239	22	21	117	53
019	BIONE	62	55	259	211	31	31	1	1	28	10
020	BORGO SAN GIACOMO	426	418	650	390	226	219	5	5	173	121
021	BORGOSATOLLO	130	126	957	701	432	429	11	11	316	212
022	BORNO	120	116	172	123	316	315	4	4	115	49
023	BOTTICINO	169	156	1.646	1.248	252	252	8	8	305	200
024	BOVEGNO	180	153	384	307	153	151	4	4	77	30
025	BOVEZZO	26	26	747	624	67	64	3	2	174	111
026	BRANDICO	95	95	142	100	24	23	1	1	16	6
027	BRAONE	4	4	64	44	54	54	8	8	7	3
028	BRENO	86	69	720	581	240	236	54	48	234	146
029	BRESCIA	1.074	994	30.152	24.726	3.283	3.089	1.081	978	14.248	8.978
030	BRIONE	21	21	65	50	18	18	1	1	1	1
031	CAINO	28	27	316	257	26	25	7	7	57	35
032	CALCINATO	424	422	1.485	1.026	234	227	14	14	301	170
033	CALVAGESE DELLA RIVIERA	169	159	300	213	101	101	2	2	77	38
034	CALVISANO	671	666	889	557	257	254	4	4	188	111
035	CAPO DI PONTE	41	36	204	171	202	200	16	16	101	58
036	CAPOVALLE	63	44	25	17	85	85	1	1	29	14
037	CAPRIANO DEL COLLE	166	160	459	349	113	112	1	1	111	84
038	CAPRIOLC	128	127	1.284	699	539	529	5	5	187	122
039	CARPENEDOLO	469	459	1.665	1.101	412	409	8	8	416	276
040	CASTEGNATO	120	115	934	742	104	103	1	1	131	72
041	CASTELCOVATI	138	135	262	122	548	540	1	1	106	60
042	CASTEL MELLA	94	92	590	467	124	123	3	3	193	131
043	CASTENEDOLO	349	342	1.296	899	534	527	17	16	287	165
044	CASTO	56	23	434	350	18	18	2	2	44	20
045	CASTREZZATO	264	258	363	177	530	528	5	5	138	78
046	CAZZAGO SAN MARTINO	406	401	1.223	846	482	478	5	5	272	184
047	CEDEGOLO	16	14	155	126	96	94	95	93	67	40
048	CELLATICA	87	84	732	586	101	100	8	8	178	100
049	CERVENO	18	16	73	58	41	41	2	2	16	16
050	CETO	25	23	179	116	139	139	11	10	38	19
051	CEVO	44	35	113	106	149	148	57	56	79	35
052	CHIARI	854	834	2.508	1.663	902	889	19	16	726	498
053	CIGOLE	184	183	273	147	53	53	2	2	57	34
054	CINBERGO	41	16	54	34	121	121	4	4	42	14
055	CIVIDATE CANONO	14	14	423	312	138	132	41	39	75	48
056	COCCAGLIO	208	207	773	504	264	262	89	85	176	100
057	COLLEBEATO	73	72	688	564	52	50	11	11	158	77
058	COLLIO	176	163	280	250	182	182	2	2	103	46
059	COLOGNE	200	198	940	660	196	195	5	5	152	94
060	COMIZZANO-CIZZAGO	247	241	187	116	138	136	7	7	38	22
061	CONCESIO	128	121	2.276	1.863	173	164	16	16	387	226
062	CORTE FRANCA	160	154	889	643	211	206	4	4	120	80
063	CORTENO GOLGI	110	91	248	183	213	210	3	3	63	35
064	CORZANO	174	170	119	73	31	31	-	-	38	28
065	DARFO BOARIO TERME	102	97	2.147	1.757	407	394	37	35	667	398
066	DELLO	350	345	577	353	115	113	2	2	141	82
067	DESENZANO DEL GARDA	605	587	2.036	1.567	619	610	37	33	1.295	799
068	EDOLO	136	123	406	319	238	233	60	59	253	128
069	ERBUSCO	296	286	928	575	309	308	5	5	228	146
070	ESINE	106	99	499	342	334	332	8	8	149	88
071	FIESSE	222	218	228	151	54	52	3	3	70	42
072	FLERO	106	102	607	487	175	174	4	4	215	128
073	GAMBARA	447	441	762	475	96	95	8	7	140	65
074	GARDONE RIVIERA	85	84	134	107	141	141	1	1	338	194
075	GARDONE VAL TROMPIA	14	14	3.065	2.505	94	92	18	18	358	156
076	GARGNANO	167	166	410	256	177	175	37	35	179	102
077	GAVARDO	226	215	1.943	1.234	341	337	36	36	336	203
078	GHEDI	672	663	1.694	1.097	731	715	17	17	459	287
079	GIANICO	33	33	256	213	65	64	11	10	34	20
080	GOTTOLENGO	482	469	662	386	170	165	13	13	154	92
081	GUSSAGO	298	293	1.874	1.466	288	284	11	10	428	259

professionale, per sesso e ramo di attività economica

TRASPORTI E COMUNICAZIONI		CREDITO E ASSICURAZIONE		SERVIZI		PUBBLICA AMMINISTRAZIONE		TOTALE		C O M M U N I	Codice del Comune
MF	M	MF	M	MF	M	MF	M	MF	M		
11	10	3	2	38	13	12	10	478	320	ACQUAFREDDA	001
49	43	15	12	109	45	32	21	2.201	1.578	ADRO	002
17	16	1	-	13	4	28	11	652	472	AGNOSINE	003
23	22	4	4	47	16	14	12	804	629	ALFIANELLO	004
8	6	3	3	12	5	18	17	191	149	ANFO	005
15	14	7	4	89	18	11	9	913	680	ANGOLC TERME	006
39	26	4	3	79	17	12	10	902	704	ARTOGNE	007
10	9	1	1	44	16	9	8	547	441	AZZANO NELLA	008
105	96	30	24	322	131	69	58	3.724	2.846	BAGNOLO NELLA	009
36	35	4	3	101	28	33	30	1.582	1.236	BAGOLINO	010
16	13	5	4	68	26	12	9	689	523	BARBABIGA	011
2	2	3	3	15	4	3	-	293	233	BARGHE	012
13	12	2	2	52	25	9	6	599	404	BASSANO BRESCIANO	013
49	45	18	18	170	48	24	15	2.309	1.814	BEDIZZOLE	014
7	7	-	-	50	12	16	9	580	427	BERLINGO	015
13	11	1	-	50	15	11	8	575	464	BERZO DEMO	016
11	8	-	-	51	10	2	-	568	446	BERZO INFERIORE	017
34	29	8	7	143	35	38	25	1.236	932	BIENNO	018
5	5	1	1	18	3	17	9	422	326	BIONE	019
36	28	15	9	104	39	47	35	1.682	1.264	BORGO SAN GIACOMO	020
42	38	10	9	146	82	43	37	2.087	1.645	BORGOSATOLLO	021
22	21	5	5	78	26	13	11	845	670	BORNO	022
58	53	16	14	219	69	67	51	2.740	2.051	BOTTICINO	023
21	18	6	6	45	13	54	31	924	713	BOVEGNO	024
35	29	14	10	118	52	39	27	1.223	945	BOVEZZO	025
5	3	-	-	14	3	4	3	301	234	BRANDICO	026
5	4	2	1	23	4	6	3	173	125	BRAONE	027
52	47	20	18	300	128	183	121	1.889	1.394	BREMO	028
3.682	3.195	1.904	1.539	13.814	5.656	5.424	4.202	74.662	53.357	BRESCIA	029
6	6	1	1	15	8	5	1	133	107	BRIONE	030
23	22	4	4	20	8	12	8	493	393	CAINO	031
85	79	11	10	156	54	56	40	2.766	2.042	CALCINATO	032
10	7	4	1	53	13	10	8	726	542	CALVAGESE DELLA RIVIERA	033
51	48	11	10	122	47	28	25	2.221	1.722	CALVISANO	034
23	20	6	5	131	11	60	33	784	550	CAPO DI PONTE	035
6	4	1	1	30	3	13	10	253	179	CAPOVALLE	036
20	19	2	1	73	22	13	11	958	759	CAPRIANO DEL COLLE	037
104	94	10	10	112	35	20	18	2.389	1.639	CAPRIOLO	038
71	69	24	23	151	63	107	55	3.323	2.463	CARPENEDOLO	039
30	26	5	5	94	33	27	21	1.446	1.118	CASTEGNATO	040
14	12	9	8	73	16	36	18	1.187	912	CASTELCOVATI	041
45	44	2	1	64	27	21	17	1.136	905	CASTEL NELLA	042
57	53	15	11	206	92	57	47	2.818	2.152	CASTENEDOLO	043
13	12	2	2	48	10	7	4	624	441	CASTO	044
23	19	10	10	126	36	20	16	1.479	1.127	CASTREZZATO	045
55	50	10	8	152	57	40	29	2.645	2.058	CAZZAGO SAN MARTINO	046
17	12	9	6	71	20	17	13	543	418	CEDEGOLC	047
24	20	7	4	113	42	22	10	1.272	954	CELLATICA	048
10	8	2	1	16	7	4	3	182	152	CERVENO	049
16	14	-	-	46	9	7	4	461	334	CETO	050
8	6	2	1	76	13	14	14	542	414	CEVO	051
221	204	85	75	607	242	180	153	6.102	4.574	CHIARI	052
4	4	1	1	35	15	6	4	615	443	CIGOLE	053
4	4	1	1	20	1	13	6	300	201	CIBBERGC	054
28	26	4	3	78	35	9	4	810	613	CIVIDATE CAMUNO	055
68	64	13	9	121	60	18	11	1.730	1.302	COCCAGLIO	056
16	13	16	15	118	40	31	20	1.163	862	COLLEBEATO	057
24	23	5	5	72	10	25	20	869	701	COLLIO	058
68	62	6	6	78	27	20	12	1.665	1.259	COLOGNE	059
11	9	1	1	33	7	33	18	695	557	COHEZZANO-CIZZAGO	060
70	65	37	27	208	70	73	44	3.368	2.596	CONCESIC	061
30	27	4	4	88	18	10	8	1.516	1.144	CORTE FRANCA	062
7	7	2	1	42	15	32	16	720	561	CORTESE	063
7	6	2	1	46	10	6	6	423	325	CORZANO	064
122	105	58	39	598	238	92	72	4.230	3.135	DARFO BOARIO TERME	065
34	26	10	8	134	44	34	25	1.397	998	DELLO	066
349	324	98	73	926	422	369	313	6.334	4.728	DESENZANO DEL GARDA	067
38	33	20	19	176	65	101	74	1.428	1.053	EDOLO	068
53	50	11	11	94	34	26	19	1.950	1.434	ERBUSCO	069
66	62	6	5	114	33	22	18	1.304	987	ESINE	070
23	22	7	5	16	9	27	13	650	515	FLESSE	071
58	54	5	4	124	56	19	15	1.313	1.024	FLERO	072
36	33	16	11	96	40	32	29	1.633	1.196	GAMBARA	073
42	35	14	10	161	77	38	32	954	681	GARDONE RIVIERA	074
55	50	26	16	330	115	121	95	4.081	3.061	GARDONE VAL TROMPIA	075
33	26	7	7	93	36	98	62	1.201	865	GARGNANO	076
67	64	19	18	321	109	54	41	3.343	2.257	GAVARDO	077
112	97	24	17	245	84	514	497	4.468	3.474	GREDI	078
19	17	2	2	27	6	12	9	459	374	GIANICO	079
29	27	9	9	101	37	23	16	1.643	1.214	GOTTOLINGO	080
65	56	23	18	333	128	56	49	3.376	2.563	GUSSAGO	081

Segue TAV. 7 — Popolazione residente attiva in condizione

Codice dei Comuni	C O M U N I	AGRICOLTURA, FORESTE, CACCIA E PESCA		INDUSTRIE ESTRATTIVE E MANIFATTURIERE		INDUSTRIE DELLE COSTRUZIONI E DELL'INSTALLAZIONE DI IMPIANTI		ENERGIA ELETTRICA, GAS E ACQUA		COMMERCIO	
		MF	M	MF	M	MF	M	MF	M	MF	M
082	IDRO	28	27	113	84	142	138	5	5	75	45
083	INCUDINE	81	25	44	34	61	59	2	2	16	8
084	IRMA	13	11	33	31	12	12	-	-	5	1
085	ISEO	189	182	1.072	813	234	229	39	38	514	310
086	ISORELLA	289	281	520	338	65	65	1	1	77	41
087	LAVENONE	61	55	126	98	42	42	4	4	31	14
088	LENO	914	900	1.459	900	554	546	12	12	337	208
089	LIMONE SUL GARDA	31	29	26	22	46	44	2	2	189	121
090	LODRINO	31	21	336	281	40	40	2	2	26	10
091	LOGRATO	148	146	269	202	231	231	2	2	112	64
092	LCNATO	885	856	1.227	943	464	457	19	19	437	257
093	LONGHENA	70	68	84	57	12	11	-	-	20	12
094	LOSINE	39	25	80	65	26	26	1	1	33	16
095	LOZIO	42	39	40	35	137	135	2	2	21	8
096	LUMEZZANE	39	37	7.401	5.682	410	403	9	9	648	322
097	MACLODIO	67	65	87	61	17	17	1	1	20	12
098	MAGASA	47	45	9	8	46	46	-	-	28	11
099	MAIRANO	169	167	328	235	90	88	2	2	79	59
100	MALEGNO	16	16	311	252	122	120	35	35	102	55
101	MALONNO	101	91	396	335	259	254	14	13	169	78
102	MANERBA DEL GARDA	214	206	236	179	114	110	2	2	180	112
103	MANERBIO	409	400	2.637	1.446	433	426	28	28	478	311
104	MARCHENO	40	30	857	691	27	27	11	11	86	35
105	MARMENTINO	70	61	134	101	69	69	1	1	33	14
106	MARONE	68	66	742	533	96	93	7	6	116	54
107	MAZZANO	191	184	1.356	1.001	246	238	8	8	313	205
108	MILZANO	124	121	166	99	35	35	1	1	54	32
109	MONIGA DEL GARDA	80	80	103	89	34	34	2	2	146	90
110	MONNO	147	82	46	34	64	64	3	2	19	7
111	MONTE ISOLA	61	61	279	143	232	230	-	-	75	35
112	MONTICELLI BRUSATI	107	107	352	254	99	96	2	2	55	37
113	MONTICHIARI	1.110	1.083	1.883	1.284	649	634	89	87	550	350
114	MONTIRONE	133	129	365	276	112	112	-	-	96	63
115	MORA	57	57	121	109	41	39	4	4	7	4
116	MUSCOLINE	151	149	200	136	48	48	3	3	29	14
117	NAVE	125	123	2.040	1.724	132	130	22	22	248	132
118	NIARDO	21	15	163	128	101	99	21	21	38	21
119	NUVOLENTO	64	59	509	387	104	104	9	7	111	71
120	NUVOLERA	98	98	477	391	108	108	5	5	112	64
121	ODOLO	15	12	519	448	16	16	3	3	73	39
122	OFFLAGA	345	342	398	233	170	168	9	7	94	56
123	OME	81	81	474	387	84	84	2	2	78	45
124	ONO SAN PIETRO	11	8	64	42	123	123	1	1	20	11
125	ORZINUOVI	791	771	1.343	876	266	262	12	11	519	338
126	ORZIVECCHI	182	180	271	166	157	157	1	1	67	42
127	OSPITALETTO	144	127	1.580	1.221	267	264	15	13	312	201
128	OSSIMO	42	42	115	71	164	163	-	-	54	27
129	PADENGHE SUL GARDA	140	139	203	162	134	134	5	5	151	97
130	PADERNO FRANCIACORTA	97	96	521	371	91	90	-	-	94	58
131	PAISCO LOVENO	5	5	81	80	42	41	27	27	5	3
132	PAITONE	32	24	261	223	48	48	5	5	50	24
133	PALAZZOLO SULL'OGLIO	324	315	4.040	2.818	455	444	19	17	638	374
134	PARATICO	48	47	558	353	149	146	1	1	118	80
135	PASPARDO	7	7	45	33	134	134	5	5	22	6
136	PASSIRANO	227	222	772	587	230	226	7	7	158	89
137	PAVONE DEL MELLA	188	185	402	264	87	87	4	4	103	65
139	PERTICA ALTA	175	109	87	61	46	44	2	2	45	12
140	PERTICA BASSA	123	85	141	99	46	46	2	1	28	10
141	PEZZAZE	62	55	238	202	120	119	-	-	43	18
142	PIAN CAMUNO	72	66	470	375	215	213	10	10	69	31
206	PIANCOGNO	41	41	583	373	210	207	1	1	182	112
143	PISOGNE	163	139	1.661	1.310	239	237	41	37	281	131
144	POLAVENO	4	4	458	379	51	51	-	-	31	19
145	POLPENAZZE DEL GARDA	180	178	147	92	66	66	-	-	74	44
146	POMPIANO	245	244	473	282	108	108	-	-	70	45
147	PONCIBALE	170	168	443	363	55	53	15	15	107	71
148	PONTE DI LEGNO	90	41	97	81	215	213	8	8	231	120
149	PONTEVICO	409	403	1.104	748	248	244	16	16	250	146
150	PONTOGLIO	178	175	961	598	466	463	1	1	180	116
151	POZZOLENGO	305	297	309	191	103	102	6	6	141	90
152	PRALBOCINO	256	244	357	205	113	110	10	10	133	76
153	PRESEGLIE	80	80	280	248	27	27	1	1	23	10
154	PRESTINE	16	9	66	36	108	108	3	2	21	9
155	PREVALLE	155	150	652	462	190	187	9	9	124	79
156	PROVAGLIO D'ISEO	178	172	880	693	211	208	2	2	119	59
157	PROVAGLIO VAL SABBIA	78	66	202	172	32	32	-	-	10	6
158	PUEGNAGO SUL GARDA	149	147	129	95	99	97	1	1	104	84
159	QUINZANO D'OGGIO	354	347	1.235	620	311	310	7	7	184	120
160	REMEDELLO	300	295	533	306	101	98	2	2	90	43
161	REZZATO	180	172	1.980	1.544	179	167	14	12	469	264
162	ROCCAFRANCA	313	311	294	150	237	237	-	-	88	58

professionale, per sesso e ramo di attività economica

TRASPORTI E COMUNICAZIONI		CREDITO E ASSICURAZIONE		SERVIZI		PUBBLICA AMMINISTRAZIONE		TOTALE		C O M U N I	Codice del Comuni
MF	M	MF	M	MF	M	MF	M	MF	M		
18	14	4	4	45	13	13	11	443	341	IDRC	082
3	2	-	-	8	5	3	3	218	138	INCUDINE	083
-	-	-	-	1	-	5	2	69	57	IRMA	084
298	271	51	42	407	140	89	64	2.893	2.089	ISEO	085
12	11	3	3	41	10	22	16	1.030	766	ISORELLA	086
5	3	1	1	26	4	6	3	302	224	LAVENONE	087
73	62	30	27	383	129	71	48	3.833	2.832	LENO	088
12	8	5	5	18	8	14	13	343	252	LIMONE SUL GARDA	089
14	13	1	1	26	2	8	6	484	376	LODRINO	090
16	12	11	9	114	25	13	13	916	704	LOGRATO	091
127	119	35	32	383	158	90	73	3.667	2.914	LCNATO	092
2	2	2	2	11	1	1	1	202	154	LONGHENA	093
10	9	4	3	12	4	12	6	217	155	LOSINE	094
8	6	-	-	58	6	3	2	311	233	LOZIO	095
110	89	31	28	327	115	83	59	9.058	6.744	LUMEZZANE	096
4	3	-	-	14	1	6	3	216	163	MACLODIO	097
2	2	2	1	14	3	3	3	151	119	MAGASA	098
15	12	6	6	72	27	11	7	772	603	MAIRANO	099
18	14	4	4	79	19	6	3	693	518	MALEGNO	100
24	16	4	3	88	17	16	12	1.071	819	MALONNO	101
37	32	9	7	73	33	25	20	890	701	MANEREA DEL GARDA	102
67	63	39	31	401	148	86	60	4.578	2.913	MANERBIO	103
8	7	2	2	33	11	51	20	1.115	834	MARCHEMO	104
2	2	-	-	30	3	5	3	344	254	MARMENTINO	105
37	31	6	4	66	28	28	18	1.166	833	MARONE	106
71	59	10	4	148	40	21	16	2.364	1.755	MAZZANO	107
11	11	1	1	42	15	1	1	435	316	MILZANO	108
11	11	1	1	25	12	19	13	421	332	MONIGA DEL GARDA	109
4	3	-	-	11	1	10	6	304	199	MONNO	110
24	18	2	2	22	8	13	6	708	503	MONTE ISOLA	111
20	15	1	1	42	16	5	2	683	530	MONTICELLI BRUSATI	112
114	104	66	56	461	197	234	202	5.156	3.997	MONTICHIARI	113
19	15	5	4	48	14	21	15	799	628	MONTIRONE	114
3	2	1	1	21	2	6	3	261	221	MURA	115
15	15	-	-	36	8	6	5	488	378	MUSCOLINE	116
57	53	14	12	216	83	31	24	2.885	2.303	NAVE	117
19	14	1	1	33	10	8	8	405	317	NIARDO	118
33	33	9	7	96	31	10	6	945	705	NUVOLENTO	119
11	11	6	4	84	22	15	11	916	714	NUVOLERA	120
20	18	5	4	34	9	17	9	702	558	ODOLO	121
18	15	5	5	40	9	56	35	1.135	870	OFFLAGA	122
8	8	-	-	64	17	14	11	805	635	ONE	123
9	6	-	-	19	2	1	1	248	194	ONO SAN PIETRO	124
93	80	62	53	392	156	86	61	3.564	2.608	ORZINUOVI	125
20	18	7	5	39	12	13	10	757	591	ORZIVECCHI	126
95	90	24	15	200	77	42	33	2.679	2.041	OSPITALETTO	127
20	17	2	-	38	6	8	6	443	332	OSSIMO	128
18	16	9	7	61	31	12	10	733	601	PADENGHE SUL GARDA	129
14	9	1	-	60	28	24	14	902	666	PADERNO FRANCIACORTA	130
4	4	1	1	15	3	5	4	185	168	PAISCO LOVENO	131
12	11	6	3	18	3	9	3	441	344	PAITONE	132
102	93	92	76	428	171	71	57	6.169	4.365	PALAZZOLO SULL'OGGIO	133
34	31	6	3	56	17	9	8	979	686	PARATICO	134
8	6	1	1	5	-	29	5	256	197	PASPARDO	135
33	31	16	14	105	36	59	33	1.607	1.245	PASSIRANO	136
12	12	6	5	54	21	14	10	870	653	PAVONE DEL HELLA	137
10	9	-	-	23	8	5	3	393	248	PERTICA ALTA	139
6	4	1	1	34	6	4	3	385	255	PERTICA BASSA	140
14	14	-	-	36	11	16	4	529	423	PEZZAZE	141
40	32	4	4	82	16	6	3	968	750	PIAN CAMUNO	142
27	21	10	9	97	26	16	15	1.167	805	PIANCOGNO	206
90	82	13	9	151	41	118	60	2.757	2.046	PISOGNE	143
22	21	1	1	24	7	9	5	600	487	POLAVENO	144
14	12	-	-	34	5	12	8	527	405	POLPENAZZE DEL GARDA	145
26	23	7	6	48	19	13	12	990	739	POMPIANO	146
19	17	6	2	73	40	49	22	937	751	PONCARALE	147
30	25	9	9	115	56	26	22	821	575	PONTE DI LEGNO	148
42	40	14	11	206	62	85	34	2.374	1.704	PONTEVICO	149
15	13	12	10	131	31	23	19	1.967	1.426	PONTOGLIO	150
29	29	6	2	35	12	15	13	949	742	POZZOLENGO	151
19	17	11	9	102	30	23	15	1.024	716	PRALBCINO	152
7	6	2	2	18	3	12	11	450	388	PRESEGLIE	153
6	4	-	-	18	3	2	2	240	173	PRESTINE	154
20	19	4	3	65	22	35	17	1.254	948	PREVALLE	155
55	45	8	6	142	46	21	17	1.616	1.248	PROVAGLIO D'ISEO	156
3	3	-	-	9	2	3	1	337	282	PROVAGLIO VAL SABBIA	157
11	11	3	2	26	6	5	5	527	448	PUEGNAGO SUL GARDA	158
51	48	11	11	147	57	20	19	2.320	1.539	QUINZANO D'OGGIO	159
32	25	5	5	102	51	20	17	1.185	842	REMEDELLO	160
136	125	25	23	242	96	45	35	3.270	2.438	REZZATO	161
19	17	4	3	78	14	16	7	1.049	797	ROCCAFRANCA	162

Segue TAV. 7 — Popolazione residente attiva in condizione

Codice del Comune	C O M U N I	AGRICOLTURA, FORESTE, CACCIA E PESCA		INDUSTRIE ESTRATTIVE E MANIFATTURIERE		INDUSTRIE DELLE COSTRUZIONI E DELL'INSTALLAZIONE DI IMPIANTI		ENERGIA ELETTRICA, GAS E ACQUA		COMMERCIO *	
		MF	M	MF	M	MF	M	MF	M	MF	M
163	RODENGO-SAIANO	166	162	719	569	163	159	4	4	122	80
164	ROB' VOLCIANO	51	49	664	485	161	158	16	15	166	92
165	RONCADELLE	104	99	974	753	143	141	3	3	232	143
166	ROVATO	562	551	2.071	1.458	713	710	26	24	851	520
167	RUDIANO	179	177	401	207	371	371	1	1	123	70
168	SABBIO CHIESE	59	53	599	505	43	42	5	5	79	33
169	SALE HARASINO	91	87	455	319	141	140	6	6	115	59
170	SALO'	192	174	1.022	756	391	384	90	85	852	517
171	SAN FELICE DEL BENACO	125	118	290	223	90	89	4	4	153	92
172	SAN GERVASIO BRESCIANO	172	169	216	121	37	36	-	-	53	37
138	SAN PAOLO	340	326	455	275	121	121	3	3	100	56
173	SAN ZENO NAVIGLIO	68	65	398	316	78	76	1	1	131	85
174	SARREZZO	36	32	2.623	2.065	152	147	26	26	322	168
175	SAVIORE DELL'ADANELLO	60	48	34	31	261	258	70	69	94	29
176	SELLERO	24	22	219	182	125	124	29	29	50	19
177	SENGA	201	200	269	184	43	43	2	2	59	30
178	SEBLE	66	63	647	465	127	126	7	7	111	61
179	SIRMIONE	110	110	222	174	174	171	4	4	531	287
180	SOIANO DEL LAGO	61	55	68	54	28	28	-	-	20	9
181	SONICO	28	27	126	99	101	101	52	52	52	25
182	SULZANO	57	57	244	162	64	64	-	-	79	42
183	TAVERNOLE SUL NELLA	59	52	261	233	19	18	8	8	51	21
184	TENO'	49	17	85	65	117	116	29	29	76	27
185	TIGNALE	67	64	100	54	127	123	5	5	66	29
186	TOBBOLE CASAGLIA	184	182	563	410	138	137	1	1	123	76
187	TOSCOLANO MADERNO	157	152	1.053	723	284	280	42	40	454	273
188	TRAVAGLIATO	324	316	1.292	870	621	618	10	10	499	344
189	TRENOSINE	116	112	322	181	96	95	13	13	109	57
190	TRENZANO	336	334	376	193	374	373	1	1	159	76
191	TREVISIO BRESCIANO	58	45	83	66	40	39	1	1	29	9
192	URAGO D'OGGIO	163	156	410	197	284	283	3	3	120	84
193	VALLIO	47	46	219	141	44	44	1	1	14	9
194	VALVESTINO	72	67	38	28	98	98	2	2	21	7
195	VEROLANUOVA	405	399	1.531	960	216	214	19	16	215	131
196	VEROLAVECCHIA	279	275	683	438	94	93	1	1	180	106
197	VESTONE	54	48	807	597	100	96	17	16	170	97
198	VEZZA D'OGGIO	81	52	100	76	180	180	10	10	65	31
199	VILLA CARCINA	51	48	2.207	1.756	98	96	8	8	335	173
200	VILLACHIARA	186	185	209	143	11	11	1	1	32	17
201	VILLANUOVA SUL CLISI	21	21	1.270	810	131	129	15	15	176	91
202	VIONE	33	19	97	73	135	135	24	24	41	18
203	VISANO	129	127	248	177	35	34	3	3	37	18
204	VOBARNO	73	73	1.691	1.465	163	160	27	27	284	136
205	ZONE	56	51	241	169	81	81	-	-	40	15
	TOTALE PROVINCIA	35.048	33.478	163.636	120.886	39.551	38.898	3.376	3.197	47.203	28.231

professionale, per sesso e ramo di attività economica

TRASPORTI E COMUNICAZIONI		CREDITO E ASSICURAZIONE		SERVIZI		PUBBLICA AMMINISTRAZIONE		TOTALE		C O M U N I	Codice del Comune
MF	M	MF	M	MF	M	MF	M	MF	M		
30	27	9	8	99	34	32	23	1.344	1.066	RODENGO-SAIANO	163
34	31	11	10	99	30	45	21	1.247	891	ROE' VOLCIANO	164
45	42	9	8	102	47	20	15	1.632	1.251	RONCADELLE	165
193	174	49	42	437	167	92	68	4.994	3.714	ROVATO	166
11	10	5	5	80	29	23	17	1.194	887	RUDIANO	167
12	10	3	3	40	10	11	8	851	669	SABBIO CHIESE	168
26	20	7	5	90	34	12	10	943	680	SABE MARASINO	169
114	85	75	66	686	287	242	186	3.664	2.540	SALO'	170
12	11	7	6	60	21	13	6	754	570	SAN FELICE DEL BENACO	171
7	4	4	4	31	13	8	4	528	388	SAN GERVASIO BRESCIANO	172
15	13	4	4	77	28	6	4	1.121	830	SAN PAOLO	173
40	36	9	8	120	72	14	11	859	670	SAN ZENO NAVIGLIO	173
63	57	17	10	183	70	45	33	3.467	2.608	SAREZZO	174
20	19	5	5	19	8	17	9	580	476	SAVIOBE DELL'ADANELLO	175
13	10	3	1	43	9	4	3	510	399	SELLERO	176
13	12	10	8	46	13	12	6	655	498	SEBICA	177
22	21	4	3	71	17	12	10	1.067	773	SERLE	178
47	46	10	8	235	108	68	54	1.401	962	SIRMIONE	179
3	2	-	-	8	2	5	4	193	154	SOIANO DEL LAGO	180
15	13	8	7	56	11	11	7	449	342	SNICO	181
26	24	4	4	46	13	3	3	523	369	SULZANO	182
21	19	5	5	67	18	15	12	506	386	TAVERNOLE SUL MELLA	183
15	14	2	2	41	16	10	7	424	293	TENO'	184
5	4	1	-	19	10	38	21	428	310	TIGNALE	185
26	22	4	1	76	31	13	8	1.128	868	TORBOLE CASAGLIA	186
61	53	28	23	286	111	57	48	2.422	1.703	TOSCOLANO MADERNO	187
87	81	14	10	223	75	49	37	3.119	2.361	TRAVAGLIATO	188
22	18	6	5	41	14	18	13	743	508	TREMOSINE	189
30	28	5	5	127	37	12	11	1.420	1.058	TRENZANO	190
8	6	-	-	13	2	31	7	263	175	TREVISO BRESCIANO	191
26	23	2	2	87	28	12	8	1.107	784	URAGO D'OGLIO	192
10	8	-	-	22	6	4	4	361	259	VALLIO	193
2	2	-	-	21	6	2	2	256	212	VALVESTINO	194
45	38	27	19	220	70	93	74	2.771	1.921	VEROLANUOVA	195
14	6	13	13	76	26	13	9	1.353	967	VEROLAVECCHIA	196
62	58	18	13	106	36	38	29	1.372	990	VESTONE	197
2	2	3	2	33	7	25	19	499	379	VEZZA D'OGLIO	198
48	38	23	12	166	55	54	30	2.990	2.216	VILLA CARCINA	199
9	8	2	2	23	7	4	4	477	378	VILLACHIARA	200
40	37	6	6	128	50	27	23	1.814	1.182	VILLANUOVA SUL CLISI	201
7	3	1	1	22	5	2	1	362	279	VIONE	202
6	6	2	2	11	7	28	22	499	396	VISANO	203
79	74	22	13	198	62	29	19	2.566	2.029	VORBARNO	204
8	5	-	-	40	10	5	5	471	336	ZONE	205
10.882	9.598	3.984	3.226	36.070	13.601	12.352	9.275	352.102	260.390	TOTALE PROVINCIA	

Tav. 8 — Popolazione residente attiva in condizione professionale per sesso, settore di attività economica e posizione nella professione

A - TOTALE

Codice dei Comuni	C O M U N I	P O S I Z I O N E N E L L A P R O F E S S I O N E									
		Imprenditori e liberi professionisti		Lavoratori in proprio		Dirigenti e impiegati		Lavoratori dipendenti		Coadiuvanti	
		MF	M	MF	M	MF	M	MF	M	MF	M
001	ACQUAFREDDA	20	17	138	117	35	20	239	135	46	31
002	ADRO	33	27	361	319	177	101	1.558	1.080	72	51
003	AGNOSINE	14	13	146	121	69	34	392	294	31	10
004	ALFIANELLO	21	18	222	191	62	38	473	367	26	15
005	ANFO	6	6	51	31	21	17	112	95	1	-
006	ANGOLC TERME	9	8	132	104	57	32	699	528	16	8
007	ARTOGNE	15	11	168	137	75	39	600	490	44	27
008	AZZANO NELLA	7	7	146	128	26	12	356	286	12	8
009	BAGNOLO NELLA	60	57	630	540	391	246	2.529	1.935	114	68
010	BAGOLINO	16	16	448	363	69	43	929	744	120	70
011	BARBARIGA	12	11	188	156	56	28	383	283	50	45
012	BARGHE	4	4	63	51	37	19	180	152	9	7
013	BASSANO BRESCIANO	13	12	120	104	37	19	406	253	23	16
014	BEDIZZOLE	45	43	543	464	218	117	1.406	1.110	97	80
015	BERLINGO	12	11	135	113	32	15	388	284	13	4
016	BERZO DEMO	5	5	79	64	72	47	412	347	7	1
017	BERZO INFERIORE	5	5	96	80	47	25	406	328	14	8
018	BIENNO	9	8	248	194	124	63	811	640	44	27
019	BIONE	9	9	136	113	33	15	235	186	9	3
020	BORGO SAN GIACOMO	38	37	402	358	143	69	971	717	128	83
021	BORGOSATOLLO	38	34	445	387	138	82	1.413	1.113	53	29
022	BORNO	27	23	214	165	70	42	500	424	34	16
023	BOTTICINO	65	57	533	443	306	180	1.764	1.332	72	39
024	BOVEGNO	9	9	243	190	90	53	523	421	59	40
025	BOVEZZO	22	20	167	134	224	136	791	647	19	8
026	BRANDICO	2	2	59	50	23	8	204	163	13	11
027	BRAONE	3	3	12	9	15	5	143	108	-	-
028	BRENO	45	41	292	222	450	263	1.035	843	67	25
029	BRESCIA	2.468	2.276	10.156	7.809	25.864	16.659	34.066	25.754	2.108	859
030	BRIONE	1	1	28	28	13	5	91	73	-	-
031	CAINO	19	16	84	74	47	24	308	256	35	23
032	CALCINATO	80	71	641	553	276	160	1.592	1.122	177	136
033	CALVAGESE DELLA RIVIERA	9	8	204	171	74	35	401	301	38	27
034	CALVISANO	59	58	575	513	185	100	1.245	916	157	135
035	CAPO DI PONTE	2	2	134	97	116	62	452	382	80	7
036	CAPOVALLE	-	-	74	54	14	7	146	109	19	9
037	CAPRIANO DEL COLLE	12	12	183	161	73	39	668	530	22	17
038	CAPRIOLO	36	33	337	283	206	121	1.744	1.153	66	49
039	CARPENEDOLO	65	59	842	744	319	179	1.902	1.374	195	107
040	CASTEGNATO	36	35	229	188	113	56	1.013	799	55	40
041	CASTELCOVATI	39	34	205	168	88	51	821	636	34	23
042	CASTEL MELLA	2	2	243	213	93	52	761	613	37	25
043	CASTENEDOLO	50	48	544	458	286	170	1.859	1.428	79	48
044	CASTO	6	6	172	131	66	25	351	263	29	16
045	CASTREZZATO	20	18	387	328	116	62	916	691	40	28
046	CAZZAGO SAN MARTINO	21	19	619	562	204	109	1.693	1.283	108	85
047	CEDEGOLO	9	9	88	61	111	70	319	270	16	8
048	CELLATICA	25	22	225	184	125	74	879	664	18	10
049	CERVENO	-	-	29	27	18	12	134	112	1	1
050	CETO	1	1	61	48	46	26	345	253	8	6
051	CEVO	4	3	98	68	57	38	369	302	14	3
052	CHIARI	121	117	1.169	1.030	835	546	3.561	2.580	416	301
053	CIGOLE	2	2	146	122	38	18	383	262	46	39
054	CINBERGO	3	3	69	21	19	9	205	168	4	-
055	CIVIDATE CANUNO	22	20	88	70	88	51	577	458	35	14
056	COCCAGLIO	30	28	350	303	204	130	1.031	769	115	72
057	COLLEFERATO	10	9	178	137	145	92	798	606	32	18
058	COLLIO	13	13	302	236	67	42	484	408	3	2
059	COLOGNE	35	33	319	267	163	105	1.081	802	67	52
060	COMIZZANO-CIZZAGO	9	8	156	140	44	22	399	306	87	81
061	CONCESIO	39	38	599	490	397	225	2.273	1.813	60	30
062	CORTE FRANCA	25	22	253	215	100	54	1.095	825	43	28
063	CORTENO GOLGI	9	8	170	124	69	39	453	381	19	9
064	CORZANO	3	3	85	77	36	19	253	187	46	39
065	DARFO BOARIO TERME	96	87	621	455	794	494	2.574	2.041	145	58
066	DELLO	19	19	263	223	140	66	864	602	111	88
067	DESENZANO DEL GARDA	234	206	1.390	1.164	1.439	970	2.944	2.258	327	130
068	EDOLO	36	30	374	288	304	184	652	522	62	29
069	ERBUSCO	28	26	491	439	152	82	1.237	855	42	32
070	ESINE	21	19	251	205	126	69	868	673	38	21
071	FIESSE	6	5	236	206	47	23	322	249	39	32
072	FLERO	6	6	251	213	93	55	922	727	41	23
073	GAMBARA	14	13	480	401	146	88	952	665	41	29
074	GARDONE RIVIERA	39	36	273	214	157	97	395	303	90	31
075	GARDONE VAL TROMPIA	61	55	455	327	902	577	2.554	2.055	109	47
076	GARGNANO	17	11	332	283	158	91	654	462	40	18
077	GAVARDO	58	57	535	443	456	252	2.189	1.458	105	47
078	GHEDI	52	45	915	778	716	570	2.658	2.000	127	81
079	GIANICO	3	2	68	56	46	34	341	282	1	-
080	GOTTOLENGO	39	36	548	495	141	74	810	561	105	48
081	GUSSAGO	56	48	577	496	321	168	2.280	1.782	142	69

Segue TAV. 8 — Popolazione residente attiva in condizione professionale per sesso, settore di attività economica e posizione nella professione

A - TOTALE

Codice dei Comuni	C O M U N I	P O S I Z I O N E N E L L A P R O F E S S I O N E									
		Imprenditori e liberi professionisti		Lavoratori in proprio		Dirigenti e impiegati		Lavoratori dipendenti		Coadiuvanti	
		MF	M	MF	M	MF	M	MF	M	MF	M
082	IDRO	18	17	130	101	49	28	231	191	15	4
083	INCUDINE	1	-	91	30	11	9	110	97	5	2
084	IBMA	-	-	18	13	3	2	43	39	5	3
085	ISEO	66	56	631	505	614	369	1.424	1.089	158	70
086	ISORELLA	13	12	335	290	75	43	579	404	28	17
087	LAVENONE	1	1	90	79	21	7	173	128	17	9
088	LENO	50	46	809	708	359	175	2.425	1.770	190	133
089	LIMONE SUL GARDA	13	10	123	93	41	31	131	106	35	12
090	LODRINO	1	1	90	75	29	12	340	272	24	16
091	LOGRATO	15	14	190	155	99	55	587	461	25	19
092	LOVATO	54	53	1.111	1.006	414	249	1.883	1.469	205	137
093	LONGHENA	-	-	52	46	11	5	128	93	11	10
094	LOSINE	12	11	50	31	33	21	115	90	7	2
095	LOZIO	-	-	59	47	10	5	242	181	-	-
096	LUMEZZANE	335	327	1.504	1.274	741	392	6.041	4.488	437	263
097	MACLODIO	1	-	49	43	10	3	150	114	6	3
098	MAGASA	-	-	49	45	10	8	89	64	3	2
099	MAIRANO	6	6	170	151	59	26	517	403	20	17
100	MALEGNO	3	3	109	80	95	50	471	380	15	5
101	MALONNO	12	10	186	130	90	48	757	614	26	17
102	MANEREA DEL GARDA	28	25	338	299	91	50	389	307	44	20
103	MANEREO	57	54	745	644	632	351	2.956	1.751	188	113
104	MARCHENO	10	10	164	109	95	50	834	659	12	6
105	MARMENTINO	-	-	93	75	14	6	205	150	32	23
106	MARONE	11	10	198	155	156	97	767	562	34	9
107	MAZZANO	49	43	370	302	212	107	1.629	1.230	104	73
108	MILZANO	2	2	103	78	18	7	303	222	9	7
109	MONIGA DEL GARDA	13	13	151	130	50	32	175	144	32	13
110	MONNO	1	1	98	71	15	8	129	109	61	10
111	MONTE ISOLA	8	7	137	111	33	16	474	333	56	36
112	MONTICELLI BRUSATI	8	7	148	125	50	23	469	367	8	8
113	MONTICHIARI	96	88	1.381	1.250	736	487	2.692	2.014	251	158
114	MORTIBONE	7	7	167	139	46	26	558	442	21	14
115	MURA	-	-	88	88	16	6	146	117	11	10
116	MUSCOLINE	1	1	151	144	19	11	292	203	25	19
117	NAVE	61	56	444	366	281	150	2.049	1.704	50	27
118	NIARDO	8	8	67	51	39	19	286	236	5	3
119	NUVOLENTO	31	28	189	160	70	38	578	422	77	57
120	NUVOLERA	8	8	222	191	77	41	567	445	42	29
121	ODOLO	38	33	124	95	114	55	417	368	9	7
122	OFFLAGA	4	3	279	252	74	42	736	537	42	36
123	OME	12	12	155	135	58	31	559	445	21	12
124	ONO SAN PIETRO	-	-	36	27	19	6	190	161	3	-
125	ORZINUOVI	61	60	837	738	517	275	1.900	1.374	249	161
126	OBZIVECCHI	-	-	199	171	71	35	473	374	14	11
127	OSPITALETTO	46	42	491	419	299	176	1.731	1.338	112	66
128	OSSIMO	4	4	76	61	18	8	328	250	17	9
129	PADENGHE SUL GARDA	27	25	189	160	89	65	359	304	69	47
130	PADERNO FRANCIACORTA	8	8	181	149	80	37	609	463	24	9
131	PAISCO LOVENO	1	1	5	5	12	5	167	157	-	-
132	PAITONE	-	-	104	87	26	14	282	224	29	19
133	PALAZZOLO SULL'OGGIO	124	119	1.058	880	1.068	695	3.677	2.540	242	131
134	PARATICO	13	13	182	163	117	64	646	437	21	9
135	PASPARDO	1	1	28	14	25	10	202	172	-	-
136	PASSIRANO	20	19	324	276	154	78	1.029	809	80	63
137	PAYONE DEL MELLA	22	21	233	200	90	54	493	356	32	22
139	PERTICA ALTA	3	3	220	129	20	8	142	106	8	2
140	PERTICA BASSA	2	2	122	94	18	9	208	144	35	6
141	PEZZAZE	10	10	103	73	41	23	374	317	1	-
142	PIAN CAMUNO	19	17	136	102	88	64	712	558	13	9
206	PIANCOGNO	12	11	183	142	129	78	798	558	45	16
143	PISOGNE	33	31	434	311	359	224	1.861	1.455	70	25
144	POLAVENO	5	5	44	40	39	24	507	415	5	3
145	POLPENAZZE DEL GARDA	7	7	159	133	32	16	324	245	5	4
146	PONPIANO	2	2	162	138	84	51	676	487	66	61
147	PONCARALE	7	6	216	197	62	30	649	517	3	1
148	PONTE DI LEGNO	22	19	321	179	105	61	343	309	30	7
149	PONTEVICO	46	41	482	405	223	128	1.467	1.022	156	108
150	PONTOGLIO	21	21	331	285	181	112	1.345	942	89	66
151	POZZOLENGO	11	8	348	290	60	39	405	306	125	99
152	PRALBCINO	25	21	286	234	132	67	509	355	72	39
153	PRESEGLIE	3	3	151	140	28	15	268	230	-	-
154	PRESTINE	6	4	31	18	16	8	182	142	5	1
155	PREVALLE	21	19	285	252	102	44	805	602	41	31
156	PROVAGLIO D'ISEO	25	24	304	257	156	91	1.094	855	37	21
157	PROVAGLIO VAL SABBIA	1	1	92	78	10	5	234	198	-	-
158	PURGNAGO SUL GARDA	9	9	186	171	40	23	284	240	8	5
159	QUINZANO D'OGGIO	59	51	407	359	210	115	1.592	984	52	30
160	REMEDELLO	10	10	267	218	103	71	706	464	99	79
161	REZZATO	81	75	567	449	541	330	1.959	1.526	122	58
162	ROCCAFRANCA	5	5	279	251	58	31	626	437	81	72

Segue TAV. 8 — Popolazione residente attiva in condizione professionale per sesso, settore di attività economica e posizione nella professione

A - TOTALE

Codice dei Comuni	C O M U N I	P O S I Z I O N E N E L L A P R O F E S S I O N E									
		Imprenditori e liberi professionisti		Lavoratori in proprio		Dirigenti e impiegati		Lavoratori dipendenti		Coadiuvanti	
		MF	M	MF	M	MF	M	MF	M	MF	M
163	RODENGO-SAIANO	8	6	264	235	123	68	902	719	47	38
164	RCE' VOLCIANO	24	19	193	147	189	105	805	603	36	17
165	RONCADELLE	23	20	217	170	138	86	1.198	945	56	30
166	RCVATO	104	98	1.171	999	600	383	2.811	2.091	308	143
167	RODIANO	23	23	296	252	55	27	740	520	80	65
168	SABBIO CHIESE	16	15	163	126	63	33	600	492	9	3
169	SALE MARASINO	34	33	227	190	138	76	501	365	43	16
170	SALO'	135	120	852	687	929	575	1.518	1.070	230	88
171	SAN FELICE DEL BENACO	23	21	185	152	75	45	420	323	51	29
172	SAN GERVASIO ERESCIANO	3	2	195	178	46	20	278	185	6	3
173	SAN PAOLO	19	18	303	267	81	46	688	481	30	18
173	SAN ZENO NAVIGLIO	11	10	135	105	125	90	566	450	22	15
174	SAREZZO	40	39	527	416	392	227	2.426	1.886	82	40
175	SAVIORE DELL'ADANELLO	5	5	111	73	39	25	424	373	1	-
176	SELLEBO	6	6	54	31	52	30	387	330	11	2
177	SENIGA	27	25	161	136	54	28	379	279	34	30
178	SERLE	19	16	180	144	74	37	771	565	23	11
179	SIRMIONE	62	43	381	312	166	107	650	457	142	43
180	SOIANO DEL LAGO	1	1	45	39	12	10	132	104	3	-
181	SONICO	11	11	75	55	61	33	292	238	10	5
182	SULZANO	20	16	137	117	49	31	281	190	36	15
183	TAVERNOLE SUL MELLA	7	7	142	107	63	40	281	223	13	9
184	TEHU'	10	9	97	62	46	24	239	190	32	8
185	TIGNALE	4	3	118	92	58	33	248	182	-	-
186	TORBOLE CASAGLIA	24	22	205	176	67	35	738	561	94	74
187	TOSCOLANO MADERNO	46	42	469	389	363	225	1.399	1.001	145	46
188	TRAVAGLIATO	42	38	760	641	168	88	1.962	1.460	187	134
189	TREMOSINE	8	7	193	156	75	49	441	279	26	17
190	TRENZANO	15	13	398	350	59	25	800	559	148	111
191	TREVISIO BRESCIANO	-	-	82	62	14	4	153	105	14	4
192	URAGO D'OGGIO	-	-	214	194	75	36	734	497	84	57
193	VALLIO	10	10	92	87	27	13	231	148	1	1
194	VALVESTINO	-	-	65	58	12	8	178	145	1	1
195	VEROLANUOVA	46	41	497	418	366	207	1.764	1.201	98	54
196	VEROLAVECCHIA	12	11	329	279	103	54	832	582	77	41
197	VESTONE	34	31	290	232	188	96	810	609	50	22
198	VEZZA D'OGGIO	3	3	145	95	45	27	288	250	18	4
199	VILLA CARCINA	41	40	395	304	475	264	2.014	1.580	65	28
200	VILLACHIARA	1	1	128	115	23	11	303	232	22	19
201	VILLANUOVA SUL CLISI	19	19	199	152	256	183	1.290	811	50	17
202	VIONE	5	4	59	27	33	21	264	226	1	1
203	VISANO	5	4	137	116	43	27	294	229	20	20
204	VOBARNO	45	43	350	269	327	194	1.777	1.492	67	31
205	ZONE	2	2	105	84	17	12	323	227	24	11
	TOTALE PROVINCIA	7.453	6.850	67.577	55.653	57.406	35.288	205.676	154.697	13.990	7.902

Segue TAV. 8 — Popolazione residente attiva in condizione professionale per sesso, settore di attività economica e posizione nella professione

B - AGRICOLTURA, FORESTE, CACCIA E PESCA

Codice dei Comuni	C O M U N I	P O S I Z I O N E N E L L A P R O F E S S I O N E									
		Imprenditori e liberi professionisti		Lavoratori in proprio		Dirigenti e impiegati		Lavoratori dipendenti		Coadiuvanti	
		MF	M	MF	M	MF	M	MF	M	MF	M
001	ACQUAFREDDA	1	-	70	68	4	3	33	32	26	26
002	ADRO	1	1	150	150	4	2	13	13	31	31
003	AGNOSINE	-	-	46	41	-	-	-	-	4	1
004	ALFIANELLO	3	3	124	121	1	1	86	86	8	8
005	ANFO	-	-	22	13	-	-	2	2	-	-
006	ANGOLO TERME	-	-	59	58	1	-	3	3	3	2
007	ARTOGNE	-	-	88	84	1	1	10	10	25	23
008	AZZANO NELLA	1	1	74	74	-	-	50	49	5	5
009	BAGNOLO NELLA	3	3	212	211	7	5	179	174	31	31
010	BAGOLINO	-	-	202	181	1	1	91	89	57	41
011	BARBARIGA	4	4	104	102	-	-	63	62	32	32
012	BARGHE	-	-	20	20	1	1	-	-	2	2
013	BASSANO BRESCIANO	-	-	66	66	1	-	39	38	13	13
014	BEDIZZOLE	4	4	248	247	4	4	82	81	54	54
015	BERLINGO	1	1	83	83	-	-	33	33	2	1
016	BERZO DEMO	-	-	38	35	1	1	1	1	1	-
017	BERZO INFERIORE	-	-	31	31	-	-	2	2	3	1
018	BIENNO	-	-	41	39	1	1	8	8	11	10
019	BIONE	-	-	59	52	-	-	3	3	-	-
020	BORGO SAN GIACOMO	7	7	180	179	3	2	186	184	50	46
021	BORGOSATOLLO	-	-	88	87	5	5	28	27	9	7
022	BORNO	-	-	80	79	3	3	24	24	13	10
023	BOTTICINO	1	1	135	130	7	5	23	18	3	2
024	BOVEGNO	-	-	130	119	-	-	-	-	50	34
025	BOVEZZO	1	1	13	13	-	-	11	11	1	1
026	BRANDICO	-	-	38	38	-	-	49	49	8	8
027	BRAONE	-	-	3	3	-	-	1	1	-	-
028	BRENO	-	-	66	58	-	-	4	4	16	7
029	BRESCIA	44	38	564	551	133	97	281	268	52	40
030	BRIONE	-	-	21	21	-	-	-	-	-	-
031	CAINO	-	-	26	26	-	-	1	1	1	-
032	CALCINATO	5	5	276	275	5	4	41	41	97	97
033	CALVAGESE DELLA RIVIERA	1	1	100	97	1	1	45	38	22	22
034	CALVISANO	3	3	353	352	7	6	193	192	115	113
035	CAPO DI PONTE	-	-	36	31	2	2	2	2	1	1
036	CAPOVALLE	-	-	44	33	1	1	4	4	14	6
037	CAPRIANO DEL COLLE	3	3	93	90	6	5	59	57	5	5
038	CAPRIOLO	-	-	111	110	-	-	5	5	12	12
039	CARPENEDOLO	-	-	307	302	3	2	94	94	65	61
040	CASTEGNATO	5	5	74	74	-	-	17	13	24	23
041	CASTELCOVATI	1	1	108	106	1	1	15	14	13	13
042	CASTEL NELLA	-	-	57	56	-	-	27	27	10	9
043	CASTENEDOLO	-	-	200	199	6	6	121	116	22	21
044	CASTO	-	-	48	22	-	-	-	-	8	1
045	CASTREZZATO	1	1	217	212	-	-	34	34	12	11
046	CAZZAGO SAN MARTINO	1	1	298	295	1	1	58	57	48	47
047	CEDEGOLO	-	-	14	13	1	-	1	1	-	-
048	CELLATICA	-	-	72	70	1	1	13	12	1	1
049	CERVENO	-	-	18	16	-	-	-	-	-	-
050	CETO	-	-	24	22	-	-	1	1	-	-
051	CEVO	-	-	42	34	-	-	-	-	1	-
052	CHIARI	2	2	538	529	14	12	93	90	207	201
053	CIGOLE	1	1	74	73	1	1	80	80	28	28
054	CINBERGO	-	-	39	15	-	-	2	1	-	-
055	CIVIDATE CAMUNO	-	-	12	12	-	-	-	-	2	2
056	COCCAGLIO	1	1	137	136	2	2	27	27	41	41
057	COLLEBEATO	-	-	44	44	1	1	17	16	11	11
058	COLLIO	-	-	176	163	-	-	-	-	-	-
059	COLOGNE	-	-	139	138	4	4	26	25	31	31
060	COZZAZZO-CIZZAGO	3	3	104	101	3	2	60	60	77	75
061	CONCESIO	1	1	112	107	1	-	12	12	2	1
062	CORTE FRANCA	-	-	99	95	3	2	45	44	13	13
063	CORTENO GOLGI	2	2	79	61	1	1	23	23	5	4
064	CORZANO	-	-	61	60	-	-	73	72	40	38
065	DARFO BOARIO TERME	1	1	83	79	1	1	15	15	2	1
066	DELLO	4	4	141	139	2	1	132	132	71	69
067	DESENZANO DEL GARDA	16	15	361	355	26	23	162	154	40	40
068	EDOLO	-	-	127	115	1	-	1	1	7	7
069	ERBUSCO	4	4	238	236	-	-	42	34	12	12
070	ESINE	-	-	89	86	1	1	5	5	11	7
071	FIRSE	-	-	129	127	2	2	66	64	25	25
072	FLERO	-	-	74	73	1	1	23	22	8	6
073	GAMBARA	1	1	255	254	3	2	175	171	13	13
074	GARDONE RIVIERA	-	-	63	63	-	-	15	15	7	6
075	GARDONE VAL TRONPIA	-	-	12	12	-	-	1	1	1	1
076	GARGNANO	-	-	136	135	1	1	27	27	3	3
077	GAVARDO	3	3	152	151	8	7	47	43	16	11
078	GHEDI	5	5	411	406	3	3	228	226	25	23
079	GIANICO	-	-	27	27	-	-	6	6	-	-
080	GOTTOLENGO	4	3	321	319	8	6	114	113	35	28
081	GUSSAGO	1	1	215	213	5	5	48	47	29	27

Segue Tav. 8 — Popolazione residente attiva in condizione professionale per sesso, settore di attività economica e posizione nella professione

B - AGRICOLTURA, FORESTE, CACCIA E PESCA

Codice dei Comuni	C O M U N I	P O S I Z I O N E N E L L A P R O F E S S I O N E									
		Imprenditori e liberi professionisti		Lavoratori in proprio		Dirigenti e impiegati		Lavoratori dipendenti		Coadiuvanti	
		MF	M	MF	M	MF	M	MF	M	MF	M
082	IDRO	-	-	26	26	-	-	-	-	2	1
083	INCUDINE	-	-	74	21	-	-	2	2	5	2
084	IRMA	-	-	9	8	-	-	1	1	3	2
085	ISEO	-	-	110	109	4	3	65	61	10	9
086	ISORELLA	1	1	184	183	2	1	93	87	9	9
087	LAVENONE	-	-	50	47	-	-	4	4	7	4
088	LENO	1	1	424	419	7	7	389	386	93	87
089	LIMONE SUL GARDA	-	-	21	19	-	-	10	10	-	-
090	LODRINO	-	-	23	17	-	-	2	2	6	2
091	LCGRATO	2	2	73	72	3	3	59	58	11	11
092	LONATO	3	3	594	589	13	9	196	182	79	73
093	LCNGHENA	-	-	34	34	-	-	28	26	8	8
094	LOSINE	6	5	30	19	-	-	-	-	3	1
095	LCZIO	-	-	40	37	-	-	2	2	-	-
096	LUMEZZANE	-	-	30	29	1	1	6	6	2	1
097	MACLODIO	-	-	31	29	-	-	34	34	2	2
098	MAGASA	-	-	39	38	-	-	5	5	3	2
099	MAIRANO	-	-	90	89	1	-	64	64	14	14
100	MALEGNO	-	-	14	14	1	1	-	-	1	1
101	MALONNO	4	4	71	64	-	-	15	15	11	8
102	MANERBA DEL GARDA	-	-	168	164	3	2	38	36	5	4
103	MANERBIO	3	3	205	202	5	4	127	126	69	65
104	MARCHENO	-	-	40	30	-	-	-	-	-	-
105	MARMENTINO	-	-	55	49	-	-	1	1	14	11
106	MARONE	-	-	56	55	2	2	6	6	4	3
107	MAZZANO	3	2	109	106	1	1	51	51	27	24
108	MILZANO	-	-	41	38	-	-	80	80	3	3
109	MONIGA DEL GARDA	-	-	62	62	1	1	12	12	5	5
110	MONNO	-	-	74	54	1	1	18	18	54	9
111	MONTE ISOLA	-	-	46	46	-	-	2	2	13	13
112	MONTICELLI BRUSATI	-	-	80	80	-	-	27	27	-	-
113	MONTICHIARI	7	7	766	759	14	11	203	197	120	109
114	MONTIRONE	1	1	69	65	-	-	56	56	7	7
115	MURA	-	-	44	44	-	-	4	4	9	9
116	MUSCOLINE	-	-	114	114	-	-	21	19	16	16
117	NAVE	-	-	116	114	-	-	7	7	2	2
118	NIARDO	-	-	20	15	-	-	-	-	1	-
119	NUVOLENTO	1	1	45	44	-	-	7	6	11	8
120	NUVOLERA	-	-	68	68	-	-	13	13	17	17
121	ODOLO	-	-	12	9	-	-	3	3	-	-
122	OFFLAGA	-	-	190	189	2	2	128	127	25	24
123	ONE	1	1	68	68	-	-	7	7	5	5
124	ONO SAN PIETRO	-	-	11	8	-	-	-	-	-	-
125	ORZINUOVI	3	3	371	365	12	12	302	301	103	90
126	ORZIVECCHI	-	-	85	84	4	3	89	89	4	4
127	OSPITALETTO	1	1	68	67	12	9	40	28	23	22
128	OSSINO	-	-	36	36	-	-	4	4	2	2
129	PADENGHE SUL GARDA	-	-	69	69	1	1	49	49	21	20
130	PADERNO FRANCIACORTA	1	1	75	75	3	2	14	14	4	4
131	PAISCO LOVENO	-	-	2	2	-	-	3	3	-	-
132	PAITONE	-	-	19	16	-	-	4	1	9	7
133	PALAZZOLO SULL'OGGLIO	1	1	266	260	4	3	17	17	36	34
134	PARATICO	-	-	44	43	-	-	3	3	1	1
135	PASPARDO	-	-	7	7	-	-	-	-	-	-
136	PASSIRANO	-	-	143	142	1	-	35	33	48	47
137	PAVONE DEL NELLA	1	1	120	118	2	1	54	54	11	11
139	PERTICA ALTA	-	-	174	108	1	1	-	-	-	-
140	PERTICA BASSA	-	-	80	70	-	-	9	9	34	6
141	PEZZAZE	-	-	56	49	-	-	6	6	-	-
142	PIAN CAMUNO	-	-	53	47	-	-	12	12	7	7
206	PIANCOGNONE	-	-	33	33	1	1	3	3	4	4
143	PISOGNE	-	-	133	113	1	1	20	20	9	5
144	POLAVENO	-	-	4	4	-	-	-	-	-	-
145	FOLPENAZZE DEL GARDA	2	2	91	91	3	3	81	79	3	3
146	POMPIANO	-	-	84	84	4	3	109	109	48	48
147	PONCARALE	-	-	116	116	-	-	54	52	-	-
148	PONTE DI LEGNO	-	-	77	32	7	6	4	3	2	-
149	PONTEVICO	6	6	197	195	6	5	128	128	72	69
150	PONTOGLIO	-	-	120	118	1	1	5	5	52	51
151	POZZOLENGO	-	-	167	164	5	4	50	48	83	81
152	PRALBCINC	6	6	130	128	7	6	83	82	30	22
153	PRESEGLIE	-	-	80	80	-	-	-	-	-	-
154	PRESTINE	-	-	13	9	-	-	-	-	3	-
155	PREVALLE	-	-	117	116	1	-	19	16	18	18
156	PROVAGLIO D'ISEO	3	3	127	124	4	3	34	33	10	9
157	PROVAGLIO VAL SABBIA	-	-	78	66	-	-	-	-	-	-
158	PUEGNAGO SUL GARDA	1	1	120	118	1	1	27	27	-	-
159	QUINZANO D'OGGLIO	5	5	169	165	7	6	162	160	11	11
160	REMEDELLO	-	-	127	126	1	1	107	106	65	62
161	REZZATO	-	-	101	99	8	6	63	60	8	7
162	ROCCAFRANCA	-	-	187	185	1	1	64	64	61	61

Segue TAV. 8 — Popolazione residente attiva in condizione professionale per sesso, settore di attività economica e posizione nella professione

B - AGRICOLTURA, FORESTE, CACCIA E PESCA

Codice dei Comuni	C O M U N I	P O S I Z I O N E N E L L A P R O F E S S I O N E									
		Imprenditori e liberi professionisti		Lavoratori in proprio		Dirigenti e impiegati		Lavoratori dipendenti		Coadiuvanti	
		MF	M	MF	M	MF	M	MF	M	MF	M
163	RODENGO-SAIANO	-	-	120	120	-	-	26	23	20	19
164	ROE' VOLCIANO	-	-	36	35	-	-	12	12	3	2
165	RONCADELLE	1	1	53	53	1	1	27	24	22	20
166	ROVATO	7	7	399	397	8	6	73	71	75	70
167	RUDIANO	-	-	125	123	-	-	12	12	42	42
168	SABBIO CHIESE	-	-	58	52	-	-	1	1	-	-
169	SALE MARASINO	-	-	83	80	-	-	5	4	3	3
170	SALO'	3	3	130	120	6	5	36	35	17	11
171	SAN FELICE DEL BENACO	2	2	56	53	3	1	53	53	11	9
172	SAN GERVASIO ERESCIANO	-	-	116	115	1	-	53	53	2	1
173	SAN PAOLO	2	2	197	192	10	6	120	115	11	11
174	SAN ZENO NAVIGLIO	2	2	28	27	3	2	30	30	5	4
175	SAREZZO	-	-	30	28	-	-	-	-	6	4
176	SAVIORE DELL'ADAMELLO	-	-	60	48	-	-	-	-	-	-
177	SELLERO	-	-	19	17	-	-	4	4	1	1
178	SENIGA	5	5	88	88	2	2	80	79	26	26
179	SERLE	-	-	58	57	2	1	2	2	4	3
180	SIRMIONE	1	1	68	68	3	3	33	33	5	5
181	SOIANO DEL LAGO	-	-	28	28	-	-	33	27	-	-
182	SONICO	-	-	26	25	-	-	1	1	1	1
183	SULZANO	2	2	53	53	-	-	-	-	2	2
184	TAVERNOLE SUL MELLA	-	-	49	43	1	1	4	4	5	4
185	TENU'	-	-	34	15	1	-	1	-	13	2
186	TIGNALE	-	-	64	61	-	-	3	3	-	-
187	TORBOLE CASAGLIA	2	2	89	89	-	-	40	39	53	52
188	TOSCOLANO MADERNO	1	1	104	103	1	1	42	41	9	6
189	TRAVAGLIATO	2	-	242	238	4	2	30	30	46	46
190	TREMOSINE	2	2	98	95	1	1	3	3	12	11
191	TRENZANO	-	-	211	211	-	-	39	39	86	84
192	TREVISIO BRESCIANO	-	-	46	40	1	1	1	1	10	3
193	URAGO D'OGGIO	-	-	100	97	-	-	26	22	37	37
194	VALLIO	-	-	44	44	1	-	2	2	-	-
195	VALVESTINO	-	-	59	54	-	-	13	13	-	-
196	VEROLANUOVA	-	-	197	194	5	4	170	170	33	31
197	VEROLAVECCHIA	2	2	132	132	1	1	115	114	29	26
198	VESTONE	-	-	38	37	3	2	12	8	1	1
199	VEZZA D'OGGIO	-	-	75	49	-	-	3	3	3	-
200	VILLA CARCINA	2	2	44	42	3	2	-	-	2	2
201	VILLACHIARA	1	1	87	87	2	2	79	78	17	17
202	VILLANUOVA SUL CLISI	-	-	14	14	1	1	5	5	1	1
203	VIONE	-	-	22	10	2	2	8	6	1	1
204	VISANO	-	-	77	75	-	-	39	39	13	13
205	VOBARNO	-	-	62	62	1	1	7	7	3	3
206	ZONE	-	-	47	42	-	-	7	7	2	2
	TOTALE PROVINCIA	240	227	22.152	21.296	531	417	8.292	8.082	3.833	3.456

Segue TAV. 8 — Popolazione residente attiva in condizione professionale per sesso, settore di attività economica e posizione nella professione

C - INDUSTRIE

Codice dei Comuni	C O M U N I	P O S I Z I O N E N E L L A P R O F E S S I O N E									
		Imprenditori e liberi professionisti		Lavoratori in proprio		Dirigenti e impiegati		Lavoratori dipendenti		Coadiuvanti	
		MF	M	MF	M	MF	M	MF	M	MF	M
001	ACQUAFREDDA	14	12	23	19	6	6	178	85	7	3
002	ADRO	21	16	93	87	72	53	1.396	974	8	7
003	AGROSINE	11	10	62	62	43	24	364	280	9	7
004	ALFIANELLO	11	9	40	34	17	13	353	259	5	4
005	ANFO	5	5	11	11	6	6	79	68	-	-
006	ANGOLC TERME	3	3	23	21	20	15	571	480	2	2
007	ARTOGNE	12	10	18	17	29	16	486	445	1	1
008	AZZANO NELLA	6	6	32	31	8	2	252	205	3	2
009	BAGNOLO NELLA	29	28	168	158	132	89	1.955	1.506	17	13
010	BAGOLINO	6	6	114	102	15	13	716	600	14	13
011	BARBARIGA	6	5	15	13	14	8	262	189	12	11
012	BARGHE	3	3	10	9	15	10	175	149	2	2
013	BASSANO BRESCIANO	12	11	26	22	12	5	318	189	4	1
014	BEDIZZOLE	32	31	133	127	78	51	1.169	940	11	10
015	BERLINGO	10	10	12	11	10	3	298	231	-	-
016	BERZO DEMO	5	5	12	12	35	27	337	315	-	-
017	BERZO INFERIORE	5	5	32	31	22	16	364	317	7	6
018	BIENNO	5	4	119	112	36	23	662	575	13	11
019	BIONE	9	9	50	48	10	5	218	179	4	2
020	BORGO SAN GIACOMO	23	22	112	102	38	27	672	446	36	17
021	BORGOSATOLLO	19	16	162	159	52	26	1.152	928	15	12
022	BORNO	19	16	38	38	15	13	412	369	8	6
023	BOTTICINO	39	35	219	205	122	94	1.494	1.153	32	21
024	BOVEGNO	7	7	36	36	25	19	468	395	5	5
025	BOVEZZO	8	7	65	59	85	53	657	571	2	-
026	BRANDICO	2	2	9	7	8	5	145	107	3	3
027	BRAONE	2	2	5	5	3	2	116	97	-	-
028	BRENO	15	14	78	72	134	101	775	672	12	6
029	BRESCIA	809	775	3.364	3.008	8.345	6.404	21.585	18.349	413	257
030	BRIONE	1	1	2	2	2	1	79	65	-	-
031	CAINO	18	15	17	16	22	9	274	232	18	17
032	CALCINATO	52	50	156	149	127	84	1.364	960	34	24
033	CALVAGESE DELLA RIVIERA	6	6	46	46	25	17	315	242	11	5
034	CALVISANO	43	43	87	81	49	28	957	654	14	9
035	CAPO DI PONTE	1	1	28	25	31	23	359	335	3	3
036	CAPOVALLE	-	-	14	13	-	-	94	88	3	2
037	CAPRIANO DEL COLLE	6	6	30	29	19	11	511	409	7	7
038	CAPRIOLC	26	25	102	95	101	61	1.584	1.038	15	14
039	CARPENEDOLO	41	39	238	219	133	72	1.635	1.165	38	23
040	CASTEGNATO	23	22	68	64	32	18	904	732	12	10
041	CASTELCOVATI	15	15	26	26	37	26	727	590	6	6
042	CASTEL NELLA	-	-	83	82	32	20	599	488	3	3
043	CASTENEDOLO	27	26	167	153	119	80	1.509	1.167	25	16
044	CASTO	5	5	89	87	21	8	324	257	15	13
045	CASTREZZATO	8	8	59	54	34	20	785	619	12	9
046	CAZZAGO SAN MARTINO	11	11	141	139	65	40	1.478	1.124	15	15
047	CEDEGOLO	5	5	20	15	52	43	268	249	1	1
048	CELLATICA	16	15	63	58	66	44	693	574	3	3
049	CERVENO	-	-	5	5	2	2	108	93	1	1
050	CETO	-	-	14	13	15	13	295	234	5	5
051	CEVO	2	2	14	12	18	16	282	278	3	2
052	CHIARI	66	64	234	220	320	223	2.745	2.015	64	46
053	CIGOLE	-	-	28	24	11	5	284	168	5	5
054	CIMBERGO	2	2	2	2	1	1	174	154	-	-
055	CIVIDATE CANONO	9	8	18	17	38	28	530	425	7	5
056	COCCAGLIO	18	17	106	92	107	73	873	652	22	17
057	COLLEBEATO	3	3	49	43	51	39	642	535	6	5
058	COLLIO	10	10	30	27	21	17	401	378	2	2
059	COLOGNE	28	27	74	66	94	66	930	689	15	12
060	COZZAZZO-CIZZAGO	5	5	19	19	12	7	291	224	5	4
061	CONCESIO	22	22	222	214	184	120	2.017	1.672	20	15
062	CORTE FRANCA	15	14	73	65	51	32	957	736	8	6
063	CORTENO GOLGI	4	4	49	33	26	19	383	338	2	2
064	CORZANO	1	1	9	7	4	2	135	93	1	1
065	DARPO BOARIO TERME	37	36	154	144	264	223	2.105	1.767	31	16
066	DELLO	7	7	47	41	31	17	598	393	11	10
067	DESENZANO DEL GARDA	85	79	376	337	384	294	1.793	1.462	54	38
068	EDOLO	16	15	83	77	98	79	494	428	13	12
069	ERBUSCO	19	18	114	107	52	32	1.045	722	12	9
070	ESINE	10	10	50	47	39	29	732	586	10	10
071	FIESSE	1	-	47	40	10	6	221	154	6	6
072	FLERO	3	3	93	92	26	18	654	544	10	8
073	GAMBARA	9	8	95	81	59	41	690	435	13	12
074	GARDONE RIVIERA	11	11	60	57	20	18	180	158	5	5
075	GARDONE VAL TROMPIA	43	40	197	181	548	398	2.354	1.970	35	26
076	GARGNANO	3	2	68	62	58	41	492	358	3	3
077	GAVARDO	34	34	165	149	197	120	1.897	1.285	27	19
078	GHEDI	27	26	196	173	127	80	2.064	1.527	28	23
079	GIANICO	3	2	11	11	23	20	295	254	-	-
080	GOTTOLONGO	21	20	109	97	43	21	635	413	37	13
081	GUSSAGO	26	23	152	137	110	64	1.856	1.520	29	16

Segue TAV. 8 — Popolazione residente attiva in condizione professionale per sesso, settore di attività economica e posizione nella professione

C - INDUSTRIE

Codice del Comune	C O M U N I	P O S I Z I O N E N E L L A P R O F E S S I O N E									
		Imprenditori e liberi professionisti		Lavoratori in proprio		Dirigenti e impiegati		Lavoratori dipendenti		Coadiuvanti	
		MF	M	MF	M	MF	M	MF	M	MF	M
082	IDRO	14	13	40	34	12	8	192	170	2	2
083	INCUDINE	-	-	4	3	1	1	102	91	-	-
084	IRHA	-	-	4	4	2	2	37	36	2	1
085	ISEO	19	19	183	156	164	127	951	759	28	19
086	ISORELLA	12	11	79	67	30	19	459	303	6	4
087	LAVENONE	1	1	20	20	3	2	143	117	5	4
088	LENO	30	27	163	146	108	61	1.694	1.204	30	20
089	LIMONE SUL GARDA	4	4	8	8	5	5	57	51	-	-
090	LODRINO	1	1	44	44	11	7	308	258	14	13
091	LOGGATO	9	8	39	39	20	15	431	371	3	2
092	LONATO	33	33	210	203	114	79	1.312	1.067	41	37
093	LONGHENA	-	-	6	5	4	2	85	60	1	1
094	LCSINE	2	2	3	3	7	7	95	80	-	-
095	LOZIO	-	-	5	5	2	2	172	165	-	-
096	LUNIZZANO	293	287	993	970	480	275	5.763	4.345	291	217
097	MACLODIO	1	-	7	7	2	-	95	72	-	-
098	MAGASA	-	-	4	3	1	1	50	50	-	-
099	MAIRANO	4	4	21	19	18	9	375	293	2	-
100	MALEGNO	3	3	28	28	38	30	397	344	2	2
101	MALONNO	6	5	32	30	30	25	598	539	3	3
102	MANERBA DEL GARDA	9	9	63	61	16	10	255	203	9	8
103	MANERBIO	13	13	248	232	248	157	2.553	1.473	36	25
104	MARCHENO	10	10	51	48	39	25	790	643	5	3
105	MARMENTINO	-	-	13	13	3	2	177	145	11	11
106	MARONE	4	4	52	47	80	58	704	520	5	3
107	MAZZANO	26	25	103	96	86	55	1.371	1.048	24	23
108	MILZANO	-	-	15	14	4	3	182	117	1	1
109	MONIGA DEL GARDA	3	3	25	24	8	7	96	86	7	5
110	MONNO	-	-	13	13	3	2	95	85	2	-
111	MONTE ISOLA	7	6	36	34	9	6	448	318	11	9
112	MONTICELLI BRUSATI	3	3	27	22	25	13	394	310	4	4
113	MONTICHIARI	52	48	232	212	201	134	2.117	1.597	19	14
114	MONTIRONE	4	4	45	43	8	7	415	330	5	4
115	MURA	-	-	41	41	2	-	123	111	-	-
116	MUSCOLINE	-	-	19	19	7	5	223	161	2	2
117	NAVE	42	39	124	120	133	72	1.875	1.629	20	16
118	NIARDO	6	6	20	18	10	5	248	218	1	1
119	NUVOLENTO	14	13	70	64	27	15	484	380	27	26
120	NUVOLERA	5	5	82	80	25	18	472	395	6	6
121	ODOLO	24	23	51	48	70	42	386	348	7	6
122	OFFLAGA	3	3	29	27	18	11	518	359	9	8
123	ONE	9	9	44	41	22	13	479	405	6	5
124	ONO SAN PIETRO	-	-	7	7	2	2	179	157	-	-
125	ORZINUOVI	30	30	157	143	137	77	1.265	876	32	23
126	ORZIVECCHI	-	-	52	46	23	11	348	261	6	6
127	OSPITALETTO	31	31	203	192	138	86	1.454	1.163	36	26
128	OSSIMO	3	3	7	7	4	2	262	219	3	3
129	PADENGHE SUL GARDA	7	6	48	46	21	14	248	219	18	16
130	PADERNO FRANCIACORTA	5	5	38	30	26	14	540	411	3	1
131	PAISCO LOVENO	-	-	3	3	2	1	145	144	-	-
132	PAITONE	-	-	50	49	9	6	247	214	8	7
133	PALAZZOLO SULL'OGGIO	79	77	351	330	641	475	3.380	2.351	63	46
134	PARATICO	5	5	61	61	61	36	574	394	7	4
135	PASPARDO	1	1	5	4	4	2	174	165	-	-
136	PASSIRANO	11	11	87	79	41	30	854	686	16	14
137	PAVONE DEL MELLA	15	15	34	33	39	25	397	275	8	7
139	PERTICA ALTA	1	1	12	12	3	2	118	91	1	1
140	PERTICA BASSA	-	-	18	17	5	3	166	126	-	-
141	PEZZAZE	9	9	7	7	18	16	324	289	-	-
142	PIAN CAMUNO	10	9	30	28	49	43	606	518	-	-
206	PIANCOGNO	7	6	51	44	59	46	672	482	5	3
143	PISOGNE	19	18	93	84	202	145	1.620	1.333	7	4
144	POLAVENO	3	3	18	18	16	9	472	400	-	-
145	POLPENAZZE DEL GARDA	2	2	28	22	4	2	179	132	-	-
146	POMPIANO	1	1	32	28	25	15	515	340	8	6
147	PONCARALE	4	4	37	37	19	11	453	379	-	-
148	PONTE DI LEGNO	7	7	60	53	12	9	239	233	2	-
149	PONTEVICO	31	30	106	89	70	46	1.138	825	23	18
150	PONTOGLIO	14	14	89	88	85	64	1.236	893	4	3
151	POZZOLENGO	2	2	95	68	16	13	293	210	12	6
152	PRALBOINO	10	10	66	50	33	22	360	236	11	7
153	PRESEGLIE	2	2	51	51	11	6	244	217	-	-
154	PRESTINE	2	2	4	3	8	6	163	135	-	-
155	PREVALLE	16	15	81	79	43	19	705	539	6	6
156	PROVAGLIO D'ISEO	11	11	86	82	54	43	933	760	9	7
157	PROVAGLIO VAL SABBIA	-	-	5	5	2	2	227	197	-	-
158	PUEGNAGO SUL GARDA	3	3	18	17	10	5	198	168	-	-
159	QUINZANO D'OGGIO	35	32	101	97	92	57	1.308	738	17	13
160	REMEDELLO	6	6	61	50	28	18	531	324	10	8
161	REZZATO	47	46	195	179	277	191	1.609	1.273	45	34
162	ROCCAFRANCA	2	2	27	25	19	12	473	341	10	7

Segue TAV. 8 — Popolazione residente attiva in condizione professionale per sesso, settore di attività economica e posizione nella professione

C - INDUSTRIE

Codice del Comune	C O M U N I	P O S I Z I O N E N E L L A P R O F E S S I O N E									
		Imprenditori e liberi professionisti		Lavoratori in proprio		Dirigenti e impiegati		Lavoratori dipendenti		Coadiuvanti	
		MF	M	MF	M	MF	M	MF	M	MF	M
163	RODENGO-SAIANO	3	3	70	69	47	27	752	621	14	12
164	ROE' VOLCIANO	13	11	61	59	82	60	676	522	9	6
165	ROCADELLE	12	11	54	52	56	35	994	796	4	3
166	ROVATO	57	55	228	220	226	166	2.238	1.713	61	38
167	RUDIANO	18	18	75	71	23	15	647	467	10	8
168	SABBIO CHIESE	9	9	45	45	26	16	567	482	-	-
169	SABE MARASINO	24	24	63	61	50	34	450	337	15	9
170	SALO'	38	35	262	245	242	192	939	737	22	16
171	SAN FELICE DEL BENACO	9	9	50	50	30	21	287	228	8	8
172	SAN GERVASIO BRESCIANO	3	2	28	26	14	6	207	122	1	1
138	SAN PAOLO	15	15	38	36	12	10	509	334	5	4
173	SAN ZENO NAVIGLIO	4	4	36	36	35	27	395	321	7	5
174	SAREZZO	26	25	249	241	232	152	2.265	1.801	29	19
175	SAVIORE DELL'ADANELLO	1	1	7	6	13	10	344	341	-	-
176	SELLERO	4	4	6	4	23	19	340	308	-	-
177	SENGA	18	16	24	21	15	12	255	178	2	2
178	SEBLE	14	13	53	52	21	10	691	521	2	2
179	SIRMIONE	12	11	99	96	28	23	247	208	14	11
180	SOIANO DEL LAGO	-	-	8	8	4	4	84	70	-	-
181	SONICO	6	6	14	14	19	18	236	211	4	3
182	SULZANO	9	8	36	34	14	12	239	164	10	8
183	TAVERNOLE SUL NELLA	4	4	44	42	15	12	222	199	3	2
184	TEMU'	6	6	32	29	14	8	175	163	4	4
185	TIGNALE	1	1	16	15	17	12	198	154	-	-
186	TORBOLE CASAGLIA	10	9	50	48	25	18	595	457	22	16
187	TOSCOLANO MADERNO	13	13	128	116	129	100	1.096	806	13	8
188	TRAVAGLIATO	25	25	171	156	61	35	1.626	1.251	40	31
189	TREMOSINE	4	4	28	26	26	22	372	236	1	1
190	TRENZANO	6	5	79	73	9	6	646	473	11	10
191	TREVISIO BRESCIANO	-	-	11	11	2	1	110	93	1	1
192	URAGO D'OGGIO	-	-	52	46	31	17	600	410	14	10
193	VALLIO	10	10	32	31	10	6	211	138	1	1
194	VALVESTINO	-	-	3	3	3	3	132	122	-	-
195	VEROLANUOVA	24	22	138	120	151	91	1.429	946	24	11
196	VEROLAVECCHIA	3	3	74	67	32	17	653	437	16	8
197	VESTONE	14	14	105	94	86	46	706	544	13	11
198	VEZZA D'OGGIO	1	1	27	25	13	11	249	229	-	-
199	VILLA CARCINA	22	22	122	119	305	199	1.851	1.510	13	10
200	VILLACHIARA	-	-	13	11	4	1	202	141	2	2
201	VILLANOVA SUL CLISI	10	10	63	63	149	121	1.185	757	9	3
202	VIONE	3	3	15	11	12	11	226	207	-	-
203	VISANO	4	3	28	26	17	9	232	171	5	5
204	VOBARNO	18	18	91	90	176	139	1.588	1.397	8	8
205	ZONE	-	-	32	29	9	7	275	210	6	4
	TOTALE PROVINCIA	3.562	3.403	18.110	16.734	20.330	14.582	161.751	126.224	2.810	2.038

Segue Tav. 8 — Popolazione residente attiva in condizione professionale per sesso, settore di attività economica e posizione nella professione

D - ALTRE ATTIVITÀ

Codice del Comune	C O M U N I	P O S I Z I O N E N E L L A P R O F E S S I O N E									
		Imprenditori e liberi professionisti		Lavoratori in proprio		Dirigenti e impiegati		Lavoratori dipendenti		Coadiuvanti	
		MF	M	MF	M	MF	M	MF	M	MF	M
001	ACQUAFREDDA	5	5	45	30	25	11	28	18	13	2
002	ADRO	11	10	118	82	101	46	149	93	33	13
003	AGNOSINE	3	3	38	18	26	10	28	14	18	2
004	ALFIANELLO	7	6	58	36	44	24	34	22	13	3
005	ANFO	1	1	18	7	15	11	31	25	1	-
006	ANGOLO TERME	6	5	50	25	36	17	125	45	11	4
007	ARTOGNE	3	1	62	36	45	22	104	35	18	3
008	AZZANO NELLA	-	-	40	23	18	10	54	32	4	1
009	BAGNOLO NELLA	28	26	250	171	252	152	395	255	66	24
010	BAGOLINO	10	10	132	80	53	29	122	55	49	16
011	BARBARIGA	2	2	69	41	42	20	58	32	6	2
012	BARGHE	1	1	33	22	21	8	5	3	5	3
013	BASSANO BRESCIANO	1	1	28	16	24	14	49	26	6	2
014	BEDIZIOLE	9	8	162	90	136	62	155	89	32	16
015	BERLINGO	1	-	40	19	22	12	57	20	11	3
016	BERZO DEMO	-	-	29	17	36	19	74	31	6	1
017	BERZO INFERIORE	-	-	33	18	25	9	40	9	4	1
018	BIENNO	4	4	88	43	87	39	141	57	20	6
019	BIONE	-	-	27	13	23	10	14	4	5	1
020	BORGO SAN GIACOMO	8	8	110	77	110	40	113	87	42	20
021	BORGOSATOLLO	19	18	195	141	81	51	233	158	29	10
022	BORNO	8	7	96	48	52	26	64	31	13	-
023	BOTTICINO	25	21	179	108	177	81	247	161	37	16
024	BOVEGNO	2	2	77	35	65	34	55	26	4	1
025	BOVEZZO	13	12	89	62	139	83	123	65	16	7
026	BRANDICO	-	-	12	5	15	3	10	7	2	-
027	BRAONE	1	1	4	1	12	3	26	10	-	-
028	BRENO	30	27	148	92	316	162	256	167	39	12
029	BRESCIA	1.615	1.463	6.228	4.250	17.386	10.158	12.200	7.137	1.643	562
030	BRIONE	-	-	5	5	11	4	12	8	-	-
031	CAINO	1	1	41	32	25	15	33	23	16	6
032	CALCINATO	23	16	209	129	144	72	187	121	46	15
033	CALVAGESE DELLA RIVIERA	2	1	58	28	48	17	41	21	5	-
034	CALVISANO	13	12	135	80	129	66	95	70	28	13
035	CAPO DI PONTE	1	1	70	41	83	37	91	45	76	3
036	CAPOVALLE	-	-	16	8	13	6	48	17	2	1
037	CAPRIANO DEL COLLE	3	3	60	42	48	23	98	64	10	5
038	CAPRIOLO	10	8	124	78	105	60	155	110	39	23
039	CARPENEDOLO	24	20	297	223	183	105	173	115	92	23
040	CASTEGNATO	8	8	87	50	81	38	92	54	19	7
041	CASTELCOVATI	23	18	71	36	50	24	79	32	15	4
042	CASTEL NELLA	2	2	103	75	61	32	135	98	24	13
043	CASTENEDOLO	23	22	177	106	161	84	229	145	32	11
044	CASTO	1	1	35	22	45	17	27	6	6	2
045	CASTREZZATO	11	9	111	62	82	42	97	38	16	8
046	CAZZAGO SAN MARTINO	9	7	180	128	138	68	157	102	45	23
047	CEDEGOLO	4	4	54	33	58	27	50	20	15	7
048	CELLATICA	9	7	90	56	58	29	173	78	14	6
049	CERVENO	-	-	6	6	16	10	26	19	-	-
050	CETO	1	1	23	13	31	13	49	18	3	1
051	CEVO	2	1	42	22	39	22	86	23	10	1
052	CHIARI	53	51	397	281	501	311	723	475	145	54
053	CIGOLE	1	1	44	25	26	12	19	14	13	6
054	CINBERGO	1	1	28	4	18	8	29	13	4	-
055	CIVIDATE CAMUNO	13	12	58	41	50	23	47	33	26	7
056	COCCAGLIO	11	10	107	75	95	55	131	90	52	14
057	COLLEBEATO	7	6	85	50	93	52	139	55	15	2
058	COLLIO	3	3	96	46	46	25	83	30	1	-
059	COLOGNE	7	6	106	63	65	35	125	88	21	9
060	COMIZZANO-CIZZAGO	1	-	33	20	29	13	48	22	5	2
061	CONCESIO	16	15	265	169	212	105	244	129	38	14
062	CORTE FRANCA	10	8	81	55	46	20	93	45	22	9
063	CORTENO GOLGI	3	2	42	30	42	19	47	20	12	3
064	CORZANO	2	2	15	10	32	17	45	22	5	-
065	DARFO BOARIO TERME	58	50	384	232	529	270	454	259	112	41
066	DELLO	8	8	75	43	107	48	134	77	29	9
067	DESENZANO DEL GARDA	133	112	653	472	1.029	653	989	642	233	52
068	EDOLO	20	15	164	96	205	105	157	93	42	10
069	ERBUSCO	5	4	139	96	100	50	150	99	18	11
070	ESINE	11	9	112	72	86	39	131	82	17	4
071	FIESSE	5	5	60	39	35	15	35	31	8	1
072	FLEBO	3	3	84	48	66	36	245	161	23	9
073	GAMBARA	4	4	130	66	84	45	87	59	15	4
074	GARDONE RIVIERA	28	25	150	94	137	79	200	130	78	20
075	GARDONE VAL TROMPIA	18	15	246	134	354	179	199	84	73	20
076	GARGNANO	14	9	128	86	99	49	135	77	34	12
077	GAVARDO	21	20	218	143	251	125	245	130	62	17
078	GHEDI	20	14	308	199	586	487	366	247	74	35
079	GIANICO	-	-	30	18	23	14	40	22	1	-
080	GOTTOLENGO	14	13	118	79	90	47	61	35	33	7
081	GUSSAGO	29	24	210	146	206	99	376	215	84	26

Segue TAV. 8 — Popolazione residente attiva in condizione professionale per sesso, settore di attività economica e posizione nella professione

D - ALTRE ATTIVITÀ

Codice dei Comuni	C O M U N I	P O S I Z I O N E N E L L A P R O F E S S I O N E									
		Imprenditori e liberi professionisti		Lavoratori in proprio		Dirigenti e impiegati		Lavoratori dipendenti		Coadiuvanti	
		MF	M	MF	M	MF	M	MF	M	MF	M
082	IDRO	4	4	64	41	37	20	39	21	11	1
083	INCUDINE	1	-	13	6	10	8	6	4	-	-
084	IRHA	-	-	5	1	1	-	5	2	-	-
085	ISEO	47	37	338	240	446	239	408	269	120	42
086	ISORELLA	-	-	72	40	43	23	27	14	13	4
087	LAVENONE	-	-	20	12	18	5	26	7	5	1
088	LENO	19	18	222	143	244	107	342	180	67	26
089	LIHONE SUL GARDA	9	6	94	66	36	26	64	45	35	12
090	LCDRINO	-	-	23	14	18	5	30	12	4	1
091	LOGRATO	4	4	78	44	76	37	97	32	11	6
092	LONATO	18	17	307	214	287	161	375	220	85	27
093	LONGHENA	-	-	12	7	7	3	15	7	2	1
094	LOSINE	4	4	17	9	26	14	20	10	4	1
095	LOZIO	-	-	14	5	8	3	68	14	-	-
096	LUNIZZANO	42	40	481	275	260	116	272	137	144	45
097	MACLODIO	-	-	11	7	8	3	21	8	4	1
098	MAGASA	-	-	6	4	9	7	34	9	-	-
099	MAIRANO	2	2	59	43	40	17	78	46	4	3
100	MALEGNO	-	-	67	38	56	19	74	36	12	2
101	MALONNO	-	1	83	36	60	23	144	60	12	6
102	MANERBA DEL GARDA	19	16	107	74	72	38	96	68	30	8
103	MANERBIO	41	38	292	210	379	190	276	152	83	23
104	MARCHENO	-	-	73	31	56	25	44	16	7	3
105	MARMENTINO	-	-	25	13	11	4	27	4	7	1
106	MARONE	7	6	90	53	74	37	57	36	25	3
107	HAZZANO	20	16	158	100	125	51	207	131	53	26
108	MILZANO	2	2	47	26	14	4	41	25	5	3
109	MONIGA DEL GARDA	10	10	64	44	41	24	67	46	20	3
110	MONNO	1	1	11	4	11	5	16	6	5	1
111	MONTE ISOLA	1	1	55	31	24	10	24	13	32	14
112	MONTICELLI BRUSATI	5	4	41	23	25	10	48	30	4	4
113	MONTICHIARI	37	33	383	279	521	342	372	220	112	35
114	MONTIRONE	2	2	53	31	38	19	87	56	9	3
115	MURA	-	-	3	3	14	6	19	2	2	1
116	MUSCOLINE	1	1	18	11	12	6	48	23	7	1
117	NAVE	19	17	204	132	148	78	167	68	28	9
118	NIARDO	2	2	27	18	29	14	38	18	3	2
119	NUVOLENTO	16	14	74	52	43	23	87	36	39	23
120	NUVOLERA	3	3	72	43	52	23	82	37	19	6
121	ODOLO	14	10	61	38	44	13	28	17	2	1
122	OFFLAGA	1	-	60	36	54	29	90	51	8	4
123	ONE	2	2	43	26	36	18	73	33	10	2
124	ONO SAN PIETRO	-	-	18	12	17	4	11	4	3	-
125	ORZINUOVI	28	27	309	230	368	186	333	197	114	48
126	ORZIVECCHI	-	-	62	41	44	21	36	24	4	1
127	OSPITALETTO	14	10	220	160	149	81	237	147	53	18
128	OSSIMO	1	1	33	18	14	6	62	27	12	4
129	PADENGHE SUL GARDA	20	19	72	45	67	50	62	36	30	11
130	PADERNO FRANCIACORTA	2	2	68	44	51	21	55	38	17	4
131	PAISCO LOVENO	1	1	-	-	10	4	19	10	-	-
132	PAITONE	-	-	35	22	17	8	31	9	12	5
133	PALAZZOLO SULL'OGGLIO	44	41	441	290	423	217	280	172	143	51
134	PARATICO	8	8	77	59	56	28	69	40	13	4
135	PASPARDO	-	-	16	3	21	8	28	7	-	-
136	PASSIRANO	9	8	94	55	112	48	140	90	16	2
137	PAVONE DEL NELLA	6	5	79	49	49	28	42	27	13	4
139	PERTICA ALTA	2	2	34	9	16	5	24	15	7	1
140	PERTICA BASSA	2	2	24	7	13	6	33	9	1	-
141	PEZZAZE	1	1	40	17	23	7	44	22	1	-
142	PIAN CAMUNO	9	8	53	27	39	21	94	28	6	2
206	PIANCOGNO	5	5	99	65	69	31	123	73	36	9
143	PISOGNE	14	13	208	114	156	78	221	102	54	16
144	POLAVENO	2	2	22	18	23	15	35	15	5	3
145	POLPENAZZE DEL GARDA	3	3	40	20	25	11	64	34	2	1
146	PONPIANO	1	1	46	26	55	33	52	38	10	7
147	PONCARALE	3	2	63	44	43	19	142	86	3	1
148	PONTE DI LEGNO	15	12	184	94	86	46	100	73	26	7
149	PONTEVICO	9	5	179	121	147	77	201	69	61	21
150	PONTOGLIO	7	7	122	79	95	47	104	44	33	12
151	POZZOLENGO	9	6	86	58	39	22	62	48	30	12
152	PRALBOINO	9	5	90	56	92	39	66	37	31	10
153	PRESEGLIE	1	1	20	9	17	9	24	13	-	-
154	PRESTINE	4	2	14	6	8	2	19	7	2	1
155	PREVALLE	5	4	87	57	58	25	81	47	17	7
156	PROVAGLIO D'ISEO	11	10	91	51	98	45	127	62	18	5
157	PROVAGLIO VAL SABBIA	1	1	9	7	8	3	7	1	-	-
158	PUEGNAGO SUL GARDA	5	5	48	36	29	17	59	45	8	5
159	QUINZANO D'OGGLIO	19	14	137	97	111	52	122	86	24	6
160	RENEDELLO	4	4	79	42	74	52	68	34	24	9
161	REZZATO	34	29	271	171	256	133	287	193	69	17
162	ROCCAFRANCA	3	3	65	42	38	18	89	32	10	4

Segue TAV. 8 — Popolazione residente attiva in condizione professionale per sesso, settore di attività economica e posizione nella professione

D - ALTRE ATTIVITÀ

Codice dei Comuni	C O M U N I	P O S I Z I O N E N E L L A P R O F E S S I O N E									
		Imprenditori e liberi professionisti		Lavoratori in proprio		Dirigenti e impiegati		Lavoratori dipendenti		Coadiuvanti	
		MF	M	MF	M	MF	M	MF	M	MF	M
163	RODENGO-SAIANO	5	3	74	46	76	41	124	75	13	7
164	ROE' VOLCIANO	11	8	96	53	107	45	117	69	24	9
165	RONCADELLE	10	8	110	65	81	50	177	125	30	7
166	ROVATO	40	36	544	382	366	211	500	307	172	35
167	RUDIANO	5	5	96	58	32	12	81	41	28	15
168	SABBIO CHIESE	7	6	60	29	37	17	32	9	9	3
169	SALE MARASINO	10	9	81	49	88	42	46	24	25	4
170	SALO'	94	82	460	322	681	378	543	298	191	61
171	SAN FELICE DEL BENACO	12	10	79	49	42	23	80	42	32	12
172	SAN GERVASIO BRESCIANO	-	-	51	37	31	14	18	10	3	1
173	SAN PAOLO	2	1	68	39	59	30	59	32	14	3
174	SAN ZENO NAVIGLIO	5	4	71	42	61	61	141	99	10	6
174	SAREZZO	14	14	248	147	160	75	161	85	47	17
175	SAVIORE DELL'ADAMELLO	4	4	44	19	26	15	80	32	1	-
176	SELLERO	2	2	29	10	29	11	43	18	10	1
177	SENGA	4	4	49	27	37	14	44	22	6	2
178	SERLE	5	3	69	35	51	26	78	42	17	6
179	SIRMIONE	49	31	214	148	135	81	370	216	123	27
180	SOIANO DEL LAGO	1	1	9	3	8	6	15	7	3	-
181	SONICO	5	5	35	16	42	15	55	26	5	1
182	SULZANO	9	6	48	30	35	19	42	26	24	5
183	TAVERNOLE SUL NELLA	3	3	49	22	47	27	55	20	5	3
184	TENO'	4	3	31	18	31	16	63	27	15	2
185	TIGNALE	3	2	38	16	41	21	47	25	-	-
186	TORBOLE CASAGLIA	12	11	66	39	42	17	103	65	19	6
187	TOSCOLANO MADERNO	32	28	237	170	233	124	261	154	123	32
188	TRAVAGLIATO	15	13	347	247	103	51	306	179	101	57
189	TRENOSINE	2	1	67	35	48	26	66	40	13	5
190	TRENZANO	9	8	108	66	50	19	115	47	51	17
191	TREVISO BRESCIANO	-	-	25	11	11	2	42	11	3	-
192	URAGO D'OGGIO	-	-	62	51	44	19	108	65	33	10
193	VALLIO	-	-	16	12	16	7	18	8	-	-
194	VALVESTINO	-	-	3	1	9	5	33	10	1	1
195	VEROLANUOVA	22	19	162	104	210	112	165	85	41	12
196	VEROLAVECCHIA	7	6	123	80	70	36	64	31	32	7
197	VESTONE	20	17	147	101	99	48	92	57	36	10
198	VEZZA D'OGGIO	2	2	43	21	32	16	36	18	15	4
199	VILLA CARCINA	17	16	229	143	167	63	163	70	50	16
200	VILLACHIARA	-	-	28	17	17	8	22	13	3	-
201	VILLANUOVA SUL CLISI	9	9	122	75	106	61	100	49	40	13
202	VIONE	2	1	22	6	19	8	30	13	-	-
203	VISANO	1	1	32	15	26	18	23	19	2	2
204	VOBARNO	27	25	197	117	150	54	182	88	56	20
205	ZONE	2	2	26	13	8	5	41	10	16	5
	TOTALE PROVINCIA	3.651	3.220	27.315	17.623	36.545	20.289	35.633	20.391	7.347	2.408

Tav. 9 — Popolazione residente attiva in condizione professionale

A - T O T

Codice del Comune	C O M U N I	C L A S S I								
		14 — 20			21 — 20			30 — 54		
		Agricoltura, foreste, caccia e pesca	Industrie	Altre attività	Agricoltura, foreste, caccia e pesca	Industrie	Altre attività	Agricoltura, foreste, caccia e pesca	Industrie	Altre attività
001	ACQUAFREDDA	6	43	3	19	71	20	68	93	70
002	ADRC	8	371	21	19	453	91	104	690	250
003	AGNOSINE	1	92	14	2	124	22	28	240	61
004	ALFIANELLO	8	115	6	18	129	35	140	140	93
005	ANFO	-	11	3	-	34	12	14	48	40
006	ANGOLO TERME	-	115	46	7	183	64	35	293	108
007	ARTOGNE	15	87	39	25	171	63	49	272	113
008	AZZANO NELLA	11	72	10	15	93	28	78	119	62
009	BAGNOLO NELLA	23	484	106	53	667	202	267	1.058	575
010	BAGOLINO	37	193	48	38	239	70	198	393	195
011	BARBARIGA	9	72	15	27	97	43	117	130	91
012	BARGHE	2	25	3	1	62	14	7	104	36
013	BASSANO BRESCIANO	2	88	9	10	109	18	79	154	70
014	BEDIZZOLE	18	311	59	45	378	110	232	689	272
015	BERLINGO	8	82	21	17	102	29	66	131	63
016	BERZO DEMO	3	47	38	5	110	37	20	215	59
017	BERZO INFERIORE	-	73	19	2	138	23	17	207	56
018	BIENNO	4	154	47	4	223	87	34	411	168
019	BIONE	-	50	3	6	72	8	37	156	42
020	BORG SAN GIACOMO	18	226	19	60	258	71	264	361	218
021	BORGOSATOLLO	6	292	67	16	430	127	80	633	316
022	BORNO	11	100	18	9	130	51	75	245	143
023	BOTTICINO	4	315	52	10	528	145	83	954	394
024	BOVEGNO	26	106	18	25	182	56	100	236	103
025	BOVEZZO	-	124	41	-	228	100	12	430	210
026	BRANDICO	11	56	3	10	49	10	62	59	19
027	BRAONE	-	18	9	-	33	11	2	70	18
028	BRENO	3	142	54	6	262	224	43	530	422
029	BRESCIA	40	3.821	2.677	109	9.085	8.211	584	19.017	23.145
030	BRIONE	2	20	4	3	22	6	14	40	18
031	CAINO	-	62	13	-	71	18	12	197	73
032	CALCINATO	33	324	64	73	485	135	213	834	316
033	CALVAGESE DELLA RIVIERA	6	83	20	16	127	36	90	174	74
034	CALVISANO	52	352	30	111	329	93	374	421	211
035	CAPO DI PONTE	-	51	21	7	147	96	16	208	159
036	CAPOVALLE	4	11	20	8	39	17	31	51	28
037	CAPRIANO DEL COLLE	9	136	39	16	156	60	100	246	93
038	CAPRIOLO	12	367	35	16	521	88	69	882	268
039	CARPENEDOLO	37	439	55	63	612	155	241	927	441
040	CASTEGNATO	12	246	35	13	280	58	68	472	167
041	CASTELCOVATI	8	187	23	18	256	46	89	339	137
042	CASTEL NELLA	8	164	39	12	190	73	61	339	187
043	CASTENEDOLO	22	375	57	36	496	136	201	875	356
044	CASTO	1	115	19	2	119	17	29	192	63
045	CASTREZZATO	26	198	30	46	271	67	132	394	183
046	CAZZAGO SAN MARTINO	21	421	41	52	477	133	238	763	299
047	CEDEGOLO	1	27	18	1	92	58	8	204	82
048	CELLATICA	1	160	47	5	232	76	41	413	197
049	CERVENO	-	10	5	1	38	17	14	61	22
050	CEVO	-	50	19	-	85	23	17	181	56
051	CEVO	2	27	24	-	104	59	27	158	76
052	CHIARI	67	691	147	133	975	414	462	1.605	1.043
053	CIGOLE	12	80	7	29	111	17	101	123	57
054	CIMBERGO	1	21	12	1	65	27	24	84	33
055	CIVIDATE CANONO	1	103	14	1	181	45	3	298	113
056	COCCAGLIO	9	246	37	18	331	81	136	489	238
057	COLLEBERATO	-	124	53	8	212	72	31	389	177
058	COLLIO	14	64	24	21	143	55	106	243	121
059	COLOGNE	15	257	28	25	338	46	111	501	214
060	COMIZZANO-CIZZAGO	23	111	13	34	102	24	142	108	64
061	CONCESIO	1	435	97	14	645	194	64	1.281	411
062	CORTE FRANCA	14	269	26	12	307	59	85	471	137
063	CORTENO GOLGI	6	46	18	4	124	30	56	264	72
064	CORZANO	13	54	11	28	53	26	89	40	43
065	DARPO BOARIO TERME	5	346	180	9	722	380	48	1.373	829
066	DELLO	19	198	42	44	202	76	224	260	178
067	DESENZANO DEL GARDA	35	377	181	61	723	541	317	1.383	1.832
068	EDOLO	6	75	46	22	195	131	71	374	331
069	ERBUSCO	11	309	32	27	380	100	150	507	227
070	ESINE	6	168	32	8	245	104	58	402	179
071	FIESSE	4	87	9	33	80	25	135	102	88
072	FLERO	4	163	64	16	216	90	68	372	240
073	GAMBARA	26	224	25	62	316	59	265	288	186
074	GARDONE RIVIERA	1	47	32	6	62	132	49	137	333
075	GARDONE VAL TROMPIA	2	361	73	1	828	223	7	1.759	509
076	GARGNANO	6	94	29	8	167	80	78	326	240
077	GAVARDO	15	360	65	15	650	181	131	1.204	465
078	GHEDI	44	564	149	84	717	420	397	987	640
079	GIANICO	2	52	15	1	95	31	19	175	41
080	GOTTOLENGO	34	196	17	76	220	43	264	374	196
081	GUSSAGO	8	460	126	22	550	196	161	1.046	501

per sesso, classe di età e settore di attività economica

A L E

D I E T À (anni)									C O M U N I	Codice dei Comuni
55 — 59			60 — 64			65 e più				
Agricoltura, foreste, caccia e pesca	Industrie	Altre attività	Agricoltura, foreste, caccia e pesca	Industrie	Altre attività	Agricoltura, foreste, caccia e pesca	Industrie	Altre attività		
18	10	9	10	7	10	13	4	4	ACQUAFREDDA	001
22	55	23	33	14	12	13	7	15	ADRO	002
7	20	4	9	7	8	3	6	4	AGNOSINE	003
25	27	12	20	11	6	11	4	4	ALFIANELLO	004
4	8	6	3	-	2	3	-	3	ANFO	005
6	25	3	10	2	2	8	1	5	ANGOLO TERME	006
15	13	11	11	2	3	9	1	3	ARTGNE	007
17	14	8	6	1	4	3	2	4	AZZANO NELLA	008
48	72	55	21	13	28	20	7	25	BAGNOLO NELLA	009
48	27	26	25	10	12	5	3	15	BAGOLINO	010
24	4	14	19	3	7	7	3	7	BARBARIGA	011
7	13	6	4	1	3	2	-	3	BARGHE	012
15	15	5	6	5	5	7	1	1	BASSANO BRESCIANO	013
43	35	34	38	8	9	16	2	10	BEDIZZOLE	014
14	13	10	6	2	5	8	-	3	BERLINGO	015
3	15	4	4	1	4	6	1	3	BERZO DEMO	016
6	7	-	8	5	1	3	-	3	BEZZO INFERIORE	017
3	37	22	8	7	9	8	3	7	BIENNO	018
9	8	8	6	5	2	4	-	6	BIONE	019
41	23	30	30	12	18	13	1	19	BORGO SAN GIACOMO	020
16	37	24	9	6	12	3	2	11	BORGOSATOLLO	021
13	13	10	7	4	5	5	-	6	BOBNO	022
30	74	35	27	20	26	15	15	13	BOTTICINO	023
13	12	17	11	3	4	5	2	5	BOVEGNO	024
5	29	15	1	5	8	8	1	6	BOVEZZO	025
6	2	3	5	1	3	1	-	1	BRANDICO	026
-	4	2	2	1	1	-	-	2	BRAONE	027
13	47	46	13	19	27	8	14	16	BRENO	028
156	1.842	2.829	107	506	1.326	78	245	884	BRESCIA	029
1	2	-	1	-	-	-	-	-	BRIONE	030
6	14	10	6	4	2	4	1	-	CAINO	031
44	66	48	40	15	33	21	9	13	CALCINATO	032
24	13	9	21	6	5	12	-	10	CALVAGESE DELLA RIVIERA	033
74	34	29	40	11	21	20	3	16	CALVISANO	034
4	12	12	4	4	10	10	-	23	CAPO DI PONTE	035
10	3	7	9	7	6	1	-	1	CAPOVALLE	036
14	27	14	22	5	6	5	3	7	CAPRIANO DEL COLLE	037
16	38	23	11	11	10	4	9	9	CAPRIOLO	038
50	74	59	46	29	42	32	4	17	CARPENEDOLO	039
14	35	16	10	3	7	3	3	4	CASTEGNATO	040
12	20	11	8	7	13	3	2	8	CASTELCOVATI	041
8	21	15	2	2	4	3	1	7	CASTEL NELLA	042
47	85	46	24	7	18	19	9	9	CASTENEDOLO	043
10	21	12	12	7	2	2	-	1	CASTO	044
34	23	18	16	9	12	10	3	7	CASTREZZATO	045
50	43	31	36	6	20	9	-	5	CAZZAGO SAN MARTINO	046
1	18	10	4	5	7	1	-	6	CEDEGOLO	047
14	30	13	14	4	9	12	2	2	CELLATICA	048
1	5	3	2	2	-	-	-	1	CERVENO	049
3	5	4	4	5	-	1	3	5	CETO	050
5	17	10	9	11	3	1	2	7	CEVO	051
80	106	115	72	36	57	40	16	43	CHIARI	052
20	12	7	13	2	10	9	-	5	CIGOLE	053
7	8	4	3	1	3	5	-	1	CIMBERGO	054
5	14	12	2	4	5	2	2	5	CIVIDATE CANUNO	055
17	46	25	19	12	10	9	2	5	COCCAGLIO	056
13	22	19	9	3	11	12	1	7	COLLEBEATO	057
23	11	16	6	3	5	6	-	8	COLLIO	058
23	31	19	16	12	12	10	2	5	COLOGNE	059
15	6	8	15	2	5	18	3	2	COMEZZANO-CIZZAGO	060
17	83	40	21	11	16	11	10	17	CONCESIO	061
21	36	12	19	9	13	9	12	5	CORTE FRANCA	062
15	17	17	16	11	6	13	2	3	CORTENO GOLGI	063
22	2	11	9	1	1	13	-	7	CORBIZANO	064
17	119	76	12	17	47	11	14	25	DARFO BOARIO TERME	065
26	21	27	18	13	13	19	-	17	DELLO	066
86	144	262	59	48	144	47	17	77	DESENZANO DEL GARDA	067
16	37	39	11	18	23	10	5	18	EDOLO	068
42	37	31	44	7	18	22	2	4	ERBUSCO	069
11	16	20	13	10	11	10	-	11	ESINE	070
20	7	8	26	5	7	4	4	6	FIESSE	071
7	34	18	7	-	5	4	1	4	FLERO	072
49	23	28	29	7	10	16	8	12	GAMBARA	073
15	21	41	10	5	31	4	4	24	GARDONE RIVIERA	074
2	180	50	2	37	21	-	12	14	GARDONE VAL TROMPIA	075
37	27	31	26	7	17	12	3	13	GARGNANO	076
34	87	49	19	10	26	12	9	11	GAVARDO	077
67	73	79	47	30	29	33	71	37	GHEDI	078
4	8	2	6	2	5	1	-	-	GIANICO	079
43	23	30	32	14	14	33	18	16	GOTTOLENGO	080
46	98	41	38	15	27	23	4	14	GUSSAGO	081

Segue TAV. 9 — Popolazione residente attiva in condizione professionale

A - T O 1

Codice del Comune	C O M U N I	C L A S S I								
		14 — 20			21 — 29			30 — 54		
		Agricoltura, foreste, caccia e pesca	Industrie	Altre attività	Agricoltura, foreste, caccia e pesca	Industrie	Altre attività	Agricoltura, foreste, caccia e pesca	Industrie	Altre attività
082	IDRO	-	33	10	-	63	36	10	136	86
083	INCUDINE	2	4	3	9	35	5	47	62	18
084	IRMA	-	10	1	1	10	1	9	25	8
085	ISEO	8	218	78	21	390	300	99	659	815
086	ISOBELLA	24	177	4	45	178	28	167	210	96
087	LAVENONE	3	25	14	11	56	15	29	83	32
088	LENO	56	554	84	139	594	223	543	775	488
089	LIMONE SUL GARDA	-	5	17	3	26	72	21	36	123
090	LODRINO	4	87	7	3	122	24	11	148	36
091	LOGRATO	14	118	43	28	148	67	83	224	131
092	LONATO	60	334	79	118	475	209	501	798	637
093	LONGHENA	4	42	3	10	29	10	45	21	17
094	LOSINE	-	6	9	1	32	13	18	59	37
095	LOZIO	-	23	32	1	56	28	27	92	23
096	LUMEZZANE	1	1.591	111	-	2.190	277	29	3.642	686
097	MACLODIO	4	24	4	10	29	14	40	48	21
098	MAGASA	5	4	15	6	19	13	27	27	18
099	MAIRANO	8	101	19	17	142	43	113	161	98
100	MALEGNO	-	85	25	1	129	49	9	227	116
101	MALONNO	15	110	58	16	188	98	38	329	109
102	MANERBA DEL GARDA	6	62	26	10	87	66	118	183	196
103	MANERBEIO	20	444	68	55	907	211	240	1.626	663
104	MARCHENO	3	145	18	3	253	38	25	452	98
105	MARMENTINO	5	54	13	5	65	16	43	81	31
106	MARONE	2	163	24	5	218	41	32	426	141
107	MAZZANO	14	355	75	21	439	126	108	738	305
108	MILZANO	9	59	9	13	60	23	85	76	60
109	MONIGA DEL GARDA	2	35	15	5	37	51	47	59	111
110	MONNO	6	23	10	20	26	8	96	58	20
111	MONTE ISOLA	4	104	9	6	167	28	35	211	84
112	MONTICELLI BRUSATI	6	106	17	9	124	24	65	207	70
113	MONTICHIARI	84	570	116	142	789	312	635	1.128	806
114	MONTIRONE	9	128	31	18	132	48	81	204	97
115	MURA	3	25	6	11	33	15	34	103	16
116	MUSCOLINE	6	57	13	25	80	26	68	112	33
117	NAVE	1	437	67	5	567	117	49	1.098	321
118	NIARDO	1	30	9	4	58	18	8	175	66
119	NUVOLENTO	5	142	47	7	162	66	39	297	123
120	NUVOLERA	8	136	39	11	147	58	52	270	111
121	ODOLO	-	75	13	1	123	34	3	297	84
122	OFFLAGA	17	153	23	60	201	49	212	208	120
123	OME	1	112	26	4	145	52	48	275	73
124	OMO SAN PIETRO	-	34	4	-	57	10	9	86	26
125	ORZINUOVI	52	366	79	106	479	260	474	692	655
126	ORBIVECCHI	14	108	7	32	149	31	108	161	84
127	OSPITALETTO	14	386	65	22	527	136	75	877	409
128	OSSINO	1	40	28	4	73	36	20	159	42
129	PADENGHE SUL GARDA	4	51	26	13	98	44	71	175	154
130	PADERNO FRANCIACORTA	6	142	21	9	173	41	49	276	110
131	PAISCO LOVENO	-	21	4	1	36	11	4	87	11
132	PAITONE	5	57	21	3	88	16	14	157	40
133	PALAZZOLO SULL'OGGIO	22	763	94	48	1.253	284	177	2.272	772
134	PARATICO	2	123	16	4	186	50	27	368	139
135	PASPARDO	-	26	9	1	71	26	3	82	18
136	PASSIRANO	11	206	40	25	256	85	134	509	214
137	PAVONE DEL NELLA	3	117	8	28	153	47	118	200	106
139	PERTICA ALTA	4	26	6	9	39	15	91	60	49
140	PERTICA BASSA	10	46	9	7	63	17	84	76	35
141	PEZZAZE	8	88	21	4	106	21	30	150	52
142	PIAN CAMUNO	14	137	36	5	205	62	34	336	90
206	PIANCOGNO	6	94	39	2	200	77	20	472	178
143	PISOGNE	12	356	69	22	582	134	76	907	362
144	POLAVENO	-	92	14	-	145	25	4	250	41
145	POLPENAZZE DEL GARDA	8	53	19	22	61	26	91	89	71
146	POMPIANO	9	185	9	38	180	21	148	202	113
147	PONCARALE	7	113	39	22	154	65	109	224	134
148	PONTE DI LEGNO	3	38	43	3	78	90	47	176	214
149	PONTEVICO	27	306	38	53	423	96	245	553	353
150	PONTOGLIO	21	238	37	29	431	81	94	716	206
151	POZZOLENGO	24	84	3	35	121	40	181	173	138
152	PRALBCINO	8	96	10	23	159	59	157	187	160
153	PRESEGLIE	1	41	7	10	97	16	38	154	33
154	PRESTINE	-	12	7	1	48	13	8	107	23
155	PREVALLE	10	158	15	15	239	55	82	428	151
156	PROVAGLIO D'ISEO	7	215	46	10	307	88	92	524	172
157	PROVAGLIO VAL SABBIA	1	46	1	2	67	4	36	114	17
158	PUEGNAGO SUL GARDA	6	45	20	14	76	31	73	98	88
159	QUINZANO D'OGGIO	16	304	21	39	494	65	236	702	266
160	REBEDELLO	14	158	4	33	208	39	170	231	163
161	REZZATO	5	383	76	27	601	183	100	1.068	555
162	ROCCAFRANCA	35	183	26	62	149	58	167	181	91

per sesso, classe di età e settore di attività economica

A L E

D I E T À (anni)									C O M U N I	Codice del Comune
55 - 59			60 - 64			65 e più				
Agricoltura, foreste, caccia e pesca	Industrie	Altre attività	Agricoltura, foreste, caccia e pesca	Industrie	Altre attività	Agricoltura, foreste, caccia e pesca	Industrie	Altre attività		
4	15	7	7	5	3	7	8	13	IDRO	082
7	3	-	8	2	3	8	1	1	INCUDINE	083
2	-	-	1	-	-	-	-	1	IRMA	084
31	62	98	23	11	42	7	5	26	ISEO	085
28	13	12	18	6	9	7	2	6	ISORELLA	086
11	6	4	5	2	2	2	-	2	LAVENONE	087
93	72	48	59	23	29	24	7	22	LENO	088
4	4	12	1	1	7	2	2	7	LINONE SUL GARDA	089
10	20	4	2	1	1	1	-	3	LODRINO	090
12	10	15	8	1	7	3	1	3	LOGRATO	091
77	72	88	79	22	32	50	9	27	LCNATO	092
9	1	1	1	3	2	1	-	3	LONGHENA	093
4	9	7	12	1	4	4	-	1	LCSINE	094
9	4	4	3	1	2	2	3	1	LOZIO	095
5	276	64	3	80	37	1	41	24	LUMEZZANE	096
7	3	2	4	-	1	2	1	2	MACLODIO	097
6	4	3	1	1	-	2	-	-	MAGASA	098
17	10	12	9	2	6	5	4	5	MAIRANO	099
3	24	10	3	3	5	-	-	4	MALEGGNO	100
14	31	13	9	4	12	9	7	11	MALONNO	101
24	9	22	32	7	6	24	4	8	MANERBA DEL GARDA	102
55	94	69	30	18	36	9	9	24	MANERBIO	103
4	38	11	5	7	13	-	-	2	MARCHENO	104
11	4	6	4	-	3	2	-	1	MARMENTINO	105
7	30	30	9	7	12	3	1	5	MARONE	106
21	58	25	22	12	21	5	8	11	HAZZANO	107
14	3	8	-	3	5	3	1	4	MILZANO	108
7	7	11	11	1	7	8	-	7	MONIGA DEL GARDA	109
12	6	2	11	-	3	2	-	1	MCNNO	110
7	14	5	5	6	6	4	9	4	MONTE ISOLA	111
12	13	8	10	2	2	5	1	2	MONTICELLI BRUSATI	112
99	90	103	68	34	45	82	10	43	MONTICHIARI	113
13	9	7	5	2	5	7	2	1	MONTIRONE	114
4	5	1	4	-	-	1	-	-	MURA	115
15	1	6	18	-	5	19	1	3	MUSCOLINE	116
29	77	34	23	12	20	18	3	7	NAVE	117
1	16	4	2	5	2	5	1	-	NIARDO	118
6	16	15	7	5	5	-	-	3	NUVOLENTO	119
12	33	9	13	3	6	2	1	5	NUVOLERA	120
4	31	4	5	11	9	2	1	5	ODOLO	121
34	11	9	14	3	8	8	1	4	OFFLAGA	122
18	20	9	7	5	2	3	3	2	OME	123
-	9	4	2	2	3	-	-	2	CNO SAN PIETRO	124
75	59	81	59	19	46	25	6	31	ORBINUOVI	125
15	7	12	6	4	8	7	-	4	ORBIVECCHI	126
19	60	41	10	8	16	4	4	6	OSPITALETTO	127
8	6	12	6	1	3	3	-	1	OSSIMO	128
20	14	12	17	4	9	15	-	6	PADENGHE SUL GARDA	129
14	16	13	10	3	7	9	2	1	PADERNO FRANCIACORTA	130
-	2	3	-	4	-	-	-	1	PAISCO LOVENO	131
2	3	9	5	3	5	3	6	4	PAITONE	132
24	185	91	37	30	53	16	11	37	PALAZZOLO SULL'CGLIO	133
9	23	9	5	6	6	1	2	3	PARATICO	134
1	2	9	1	3	1	1	-	2	PASPARDO	135
36	34	20	15	4	8	6	-	4	PASSIRANO	136
16	10	11	16	11	11	7	2	6	PAVONE DEL MELLA	137
22	6	4	27	2	4	22	2	5	PERTICA ALTA	139
8	3	5	12	1	2	2	-	5	PERTICA BASSA	140
7	8	9	6	2	-	7	4	6	PEZZAZE	141
9	14	6	6	3	3	4	-	4	PIAN CAMUNO	142
8	25	20	5	3	13	-	-	5	PIANCOGNO	206
20	74	37	19	12	31	14	10	20	PISOGNE	143
-	22	4	-	-	1	-	-	2	POLAVENO	144
18	7	7	26	2	7	15	1	4	POLPENAZZE DEL GARDA	145
30	11	15	12	3	3	8	-	3	ECMPIANO	146
16	17	8	11	2	5	5	3	3	PONCARALE	147
14	18	30	15	7	17	8	3	17	PONTE DI LEGNO	148
43	65	57	29	15	27	12	6	26	PONTEVICO	149
18	39	21	13	2	12	3	2	4	PONTOGLIO	150
27	17	18	24	11	13	14	12	14	POZZOLENGO	151
31	26	33	22	9	18	15	3	8	PRALBOINO	152
12	12	1	16	4	2	3	-	3	PRESEGLIE	153
4	8	1	1	2	1	2	-	2	PRESTINE	154
20	21	12	15	4	11	13	1	4	PREVALLE	155
30	38	23	23	6	8	16	3	8	PROVAGLIO D'ISEO	156
14	6	3	19	1	-	6	-	-	PROVAGLIO VAL SABBIA	157
25	5	6	22	4	3	9	1	1	PUEGNAGO SUL GARDA	158
33	40	33	20	9	17	10	4	11	QUINZANO D'OGGIO	159
34	27	18	28	9	13	21	3	12	REMEDELLO	160
25	90	51	17	18	29	6	13	23	REZZATO	161
23	15	14	13	2	8	13	1	8	ROCCAFRANCA	162

Segue Tav. 9 — Popolazione residente attiva in condizione professionale

A - T o t

Codice del Comune	C O M U N I	C L A S S I								
		14 — 20			21 — 29			30 — 54		
		Agricoltura, foreste, caccia e pesca	Industrie	Altre attività	Agricoltura, foreste, caccia e pesca	Industrie	Altre attività	Agricoltura, foreste, caccia e pesca	Industrie	Altre attività
163	RODENGO-SAIANO	8	194	31	17	237	62	87	418	176
164	ROE' VOLCIANO	2	120	25	3	224	103	19	448	188
165	RONCADELLE	5	253	49	15	341	103	61	471	214
166	ROVATO	30	611	124	65	821	334	314	1.251	962
167	RUDIANO	22	237	18	33	196	57	81	315	140
168	SABBIO CHIESE	2	84	13	7	177	31	27	345	82
169	SALE MARASINO	2	120	19	14	155	69	45	291	136
170	SALO'	5	181	108	15	374	386	97	826	1.159
171	SAN FELICE DEL BENACO	4	64	17	9	120	54	76	184	139
172	SAN GERVASIO BRESCIANO	10	71	9	21	77	17	102	97	56
138	SAN PAOLO	24	196	7	44	193	54	226	166	107
173	SAN ZENO NAVIGLIO	-	97	30	7	117	69	42	238	183
174	SAREZZO	-	451	64	5	799	149	19	1.420	347
175	SAVIORE DELL'ADANELLO	4	53	25	14	100	46	31	194	80
176	SELLERO	5	47	21	4	114	35	9	188	48
177	SENIGA	9	87	9	21	94	17	130	121	79
178	SERLE	3	195	29	6	196	45	26	360	108
179	SIRMIONE	5	67	58	7	99	178	62	208	500
180	SOIANO DEL LAGO	2	20	4	4	31	8	36	40	21
181	SONICO	1	30	21	2	90	32	10	136	68
182	SULZANO	4	70	8	2	94	36	26	125	97
183	TAVERNOLE SUL MELLA	3	42	23	17	81	38	25	145	78
184	TENO'	3	36	24	3	66	33	35	106	71
185	TIGNALE	1	37	16	3	59	31	36	121	64
186	TORBOLE CASAGLIA	18	153	43	37	218	56	92	299	120
187	TOSCOLANO MADEBNO	4	184	59	10	368	161	79	735	530
188	TRAVAGLIATO	13	411	107	59	567	184	186	882	484
189	TREHOSINE	8	44	25	9	118	55	57	254	96
190	TRENZANO	25	231	45	45	199	75	188	292	171
191	TREVISO BRESCIANO	1	19	7	3	33	21	33	58	43
192	URAGO D'OGGIO	19	171	27	24	198	58	83	295	130
193	VALLIO	3	46	1	-	92	16	19	116	28
194	VALVESTINO	6	23	13	4	40	15	37	63	16
195	VEROLANUOVA	14	407	44	56	512	113	235	766	341
196	VEROLAVECCHIA	17	196	12	30	236	56	179	319	172
197	VESTONE	1	145	29	4	252	62	26	455	245
198	VEZZA D'OGGIO	1	40	14	2	96	33	57	134	49
199	VILLA CARCINA	2	306	74	8	610	160	29	1.299	321
200	VILLACHIARA	18	78	2	22	63	17	129	69	41
201	VILLANUOVA SUL CLISI	2	163	31	2	393	86	10	807	220
202	VIONE	3	38	12	4	75	14	18	124	40
203	VISANO	9	78	9	24	87	25	66	107	37
204	VOBARNO	2	233	73	9	470	152	45	1.048	325
205	ZONE	2	59	19	1	89	23	21	163	41
	TOTALE PROVINCIA	2.067	37.383	9.455	4.244	57.878	24.130	19.728	100.238	62.968

per sesso, classe di età e settore di attività economica

A L E

D I E T À (anni)									C O M U N I	Codice dei Comuni
55 - 59			60 - 64			65 e più				
Agricoltura, foreste, caccia e pesca	Industrie	Altre attività	Agricoltura, foreste, caccia e pesca	Industrie	Altre attività	Agricoltura, foreste, caccia e pesca	Industrie	Altre attività		
25	29	12	20	5	5	9	3	6	RODENGO-SAIANO	163
10	47	16	6	1	11	11	1	12	ROE' VOLCIANO	164
11	44	25	8	5	9	4	6	8	RONCADELLE	165
55	93	94	64	22	56	34	12	52	ROVATO	166
16	15	14	19	9	5	8	1	8	RUDIANO	167
6	36	9	13	4	8	4	1	2	SABBIG CHIESE	168
14	31	17	14	5	5	2	-	4	SALE MARASINO	169
27	78	150	20	33	92	28	11	74	SALC'	170
12	10	17	18	3	12	6	3	6	SAN FELICE DEL BENACO	171
15	5	6	14	3	10	10	-	5	SAN GERVASIO BRESCIANO	172
22	15	19	17	7	5	7	2	10	SAN PAOLO	173
9	22	15	4	3	9	6	-	6	SAN ZENO NAVIGLIO	174
6	109	35	4	15	22	2	7	13	SARREZZO	175
5	13	4	4	5	-	2	-	-	SAVIORE DELL'ADAMELLO	176
1	19	4	3	3	-	2	2	5	SELLERO	177
14	9	16	16	3	11	11	-	8	SENIGA	178
14	18	23	10	7	10	7	5	5	SEBLE	179
16	12	75	13	11	48	7	3	32	SIRMIONE	180
10	4	-	9	1	1	-	-	2	SOIANO DEL LAGO	181
2	13	9	6	7	5	7	3	7	SONICO	182
10	14	10	8	4	4	7	1	3	SULZANO	183
7	16	8	4	4	7	3	-	5	TAVERNOLE SUL MELLA	184
4	17	6	1	6	6	3	-	4	TEND'	185
10	10	10	13	4	7	4	1	1	TIGNALE	186
19	25	9	11	2	10	7	5	4	TORBOLE CASAGLIA	187
26	76	71	22	13	39	16	3	26	TOSCOLANO MADERNO	188
26	51	59	27	10	26	13	2	12	TRAVAGLIATO	189
28	11	13	11	4	1	3	-	6	TREMOSINE	190
34	21	19	28	5	11	16	3	12	TRENZANO	191
4	8	6	8	3	2	9	3	2	TREVISIO BRESCIANO	192
18	20	16	12	8	9	7	5	7	URAGO D'OGGIO	193
11	6	1	8	1	1	6	3	3	VALLIO	194
6	6	-	12	5	1	7	1	1	VALVESTINO	195
51	53	52	35	23	29	14	5	21	VEROLANUOVA	196
29	22	31	13	5	13	11	-	12	VEROLAVECCHIA	197
7	52	30	12	17	13	4	3	15	VESTONE	198
9	15	12	9	5	14	3	-	6	VEZZA D'OGGIO	199
4	90	35	7	7	19	1	1	17	VILLA CARCINA	200
5	8	7	10	2	2	2	1	1	VILLACHIARA	201
2	36	19	3	7	16	2	10	5	VILLANUOVA SUL CLISI	202
5	16	2	2	3	1	1	-	4	VIONE	203
13	8	5	8	4	3	9	2	5	VISANO	204
7	119	31	7	8	16	3	3	15	VOBARNO	205
14	7	2	15	4	4	3	-	4	ZONE	205
4.000	8.053	7.387	3.138	2.046	3.821	1.871	965	2.730	TOTALE PROVINCIA	

Segue TAV. 9 — Popolazione residente attiva in condizione professionale

B - M A S

Codice del Comune	C O M U N I	C L A S S I								
		14 — 20			21 — 29			30 — 54		
		Agricoltura, foreste, caccia e pesca	Industrie	Altre attività	Agricoltura, foreste, caccia e pesca	Industrie	Altre attività	Agricoltura, foreste, caccia e pesca	Industrie	Altre attività
001	ACQUAFREDDA	6	19	2	17	37	11	65	54	41
002	ADRO	8	174	10	18	281	54	103	609	151
003	AGNOSINE	1	46	2	2	86	9	24	223	29
004	ALFIANELLO	8	60	4	18	92	18	139	128	57
005	ANFO	-	5	1	-	30	9	8	47	30
006	ANGOLO TERME	-	59	13	7	153	24	34	282	54
007	ARTOGNE	14	66	4	22	151	24	48	257	61
008	AZZANO NELLA	11	40	3	15	72	15	77	117	42
009	BAGNOLO NELLA	21	237	45	51	487	125	264	982	391
010	BAGOLINO	35	119	15	36	202	36	172	375	115
011	BARBARIGA	9	33	5	27	68	31	116	115	46
012	BARGHE	2	13	1	1	47	9	7	100	21
013	BASSANO BRESCIANO	1	43	4	10	61	6	78	105	44
014	BEDIZZOLE	18	176	23	45	304	64	230	635	149
015	BERLINGO	8	30	4	17	84	7	65	127	32
016	BERZO DEMO	2	31	6	5	102	23	18	210	33
017	BERZO INFERIORE	-	50	3	2	118	6	16	195	26
018	BIENNO	4	109	9	4	198	36	33	372	91
019	BIONE	-	26	-	6	61	4	31	143	20
020	BORGO SAN GIACOMO	15	116	7	59	176	47	260	290	142
021	BORGOSATOLLO	5	168	23	15	325	82	78	606	238
022	BORNO	11	74	4	9	119	22	72	233	80
023	BOTTICINO	3	168	25	7	403	83	74	840	241
024	BGVENGO	20	61	4	25	155	22	85	229	63
025	BOVEZZO	-	69	11	-	190	58	12	403	144
026	BRANDICO	11	32	2	10	36	5	62	54	7
027	BRACNE	-	10	1	-	28	4	2	63	8
028	BRENO	2	92	17	6	223	131	36	482	260
029	BRESCIA	32	2.407	851	88	6.960	4.325	548	17.034	15.250
030	BRICNE	2	14	2	3	15	4	14	38	11
031	CAINO	-	37	6	-	54	11	12	180	51
032	CALCINATO	32	153	23	73	351	81	212	682	189
033	CALVAGESE DELLA RIVIERA	6	52	8	16	94	11	81	152	40
034	CALVISANO	51	164	18	111	243	58	371	361	130
035	CAPO DI PONTE	-	40	8	7	130	39	16	201	69
036	CAPOVALLE	3	10	4	8	38	4	20	46	16
037	CAPRIANO DEL COLLE	7	75	18	15	119	31	98	235	69
038	CAPRIOLO	12	165	18	15	320	58	69	694	181
039	CARPENEDOLO	34	231	26	63	406	96	236	781	285
040	CASTEGNATO	12	137	10	12	227	26	65	441	105
041	CASTELCOVATI	6	101	3	18	213	19	88	321	75
042	CASTEL NELLA	7	92	15	12	148	50	60	329	144
043	CASINEDOLO	22	197	15	34	357	86	197	793	218
044	CASTO	-	67	5	-	95	5	10	180	30
045	CASTREZZATO	26	102	9	45	212	33	128	363	97
046	CAZZAGO SAN MARTINO	21	205	18	51	354	80	235	723	191
047	CEDEGOLO	-	23	5	1	78	31	7	191	43
048	CELLATICA	-	95	10	5	176	41	40	389	108
049	CERVENO	-	4	2	1	31	14	12	59	15
050	CETO	-	28	1	-	64	7	16	161	35
051	CEVO	2	26	5	-	100	16	22	157	40
052	CHIARI	65	331	57	129	677	260	454	1.419	722
053	CIGOLE	12	37	4	29	63	12	100	89	31
054	CIMBERGO	1	13	4	-	53	14	6	84	6
055	CIVIDATE CANONO	1	65	5	1	148	24	3	252	71
056	COCCAGLIO	9	118	17	18	237	43	136	442	158
057	COLLEBEATO	-	74	8	7	167	29	31	358	114
058	COLLIC	14	54	4	21	133	18	100	235	70
059	COLOGNE	14	134	15	25	239	29	110	447	134
060	COZZANO-CIZZAGO	23	61	3	32	84	8	142	104	39
061	CONCESIO	1	246	29	13	506	105	61	1.188	264
062	CORTE FRANCA	12	141	7	11	233	32	82	425	84
063	CORTENO GOLGI	6	34	7	4	103	16	45	236	39
064	CORZANO	13	29	3	28	35	14	87	37	26
065	DARPO BOARIO TERME	5	215	74	9	574	182	45	1.256	507
066	DELLO	18	87	15	44	130	41	221	222	108
067	DESENZANO DEL GARDA	30	214	63	57	572	329	310	1.231	1.228
068	EDOLO	5	44	16	21	155	73	63	358	192
069	ERBUSCO	8	150	20	23	249	62	147	446	145
070	ESINE	6	104	15	8	192	59	53	360	111
071	FIESSE	4	50	5	33	58	17	132	83	52
072	FLERO	4	102	24	16	175	47	65	354	172
073	GAMBARA	22	113	7	61	195	36	264	232	116
074	GARDONE RIVIERA	1	35	9	6	55	72	48	131	215
075	GARDONE VAL TROMPIA	2	204	12	1	647	104	7	1.545	268
076	GARGNANO	6	45	8	8	122	34	78	265	149
077	GAVARDO	13	189	16	15	441	82	124	874	283
078	GHEDI	42	287	91	84	526	326	393	858	458
079	GIANICO	2	30	7	1	80	18	19	167	25
080	GUSTOLENGO	33	86	6	74	145	22	258	289	122
081	GUSSAGO	8	261	45	22	437	99	158	949	320

per sesso, classe di età e settore di attività economica

C H I

D I E T À (anni)									C O M U N I	Codice dei Comuni
55 - 59			60 - 64			65 e più				
Agricoltura, foreste, caccia e pesca	Industrie	Altre attività	Agricoltura, foreste, caccia e pesca	Industrie	Altre attività	Agricoltura, foreste, caccia e pesca	Industrie	Altre attività		
18	7	5	10	5	5	13	3	2	ACQUAFREDDA	001
22	54	17	33	13	6	13	6	6	ADRO	002
4	18	3	8	5	3	3	5	1	AGNOSINE	003
23	27	6	20	8	5	11	4	1	ALFIANELLO	004
2	8	3	3	-	1	2	-	-	ANFO	005
4	24	2	10	2	1	8	1	2	ANGOLC TERME	006
15	13	4	10	2	2	9	-	2	ARTOGNE	007
17	14	4	6	1	1	3	2	1	AZZANO NELLA	008
47	72	41	21	11	16	20	5	10	BAGNOLO NELLA	009
40	25	8	24	10	7	5	3	9	BAGOLINO	010
22	4	7	19	3	3	7	3	5	BARBABIGA	011
7	13	5	4	-	1	2	-	-	BARGHE	012
15	13	2	6	5	2	7	1	1	BASSANO BRESCIANO	013
43	35	18	38	8	7	16	1	4	BEDIZZOLE	014
14	13	8	6	1	2	8	-	1	BERLINGO	015
2	14	2	4	1	1	6	1	3	BERZO DEMO	016
6	7	-	8	5	1	2	-	1	BERZO INFERICRE	017
3	36	8	6	7	4	8	3	1	BIENNO	018
9	8	3	5	5	-	4	-	1	BIONE	019
41	19	18	30	12	9	13	1	9	BORGO SAN GIACOMO	020
16	36	23	9	5	6	3	1	6	BORGOSATOLLO	021
13	12	4	7	4	1	4	-	1	BORNO	022
30	71	20	27	15	13	15	11	5	BOTTICINO	023
10	12	6	10	3	2	3	2	1	BOVEGNO	024
5	24	9	1	4	4	8	-	3	BOVEZZO	025
6	1	1	5	1	-	1	-	-	BRANDICO	026
-	4	2	2	1	-	-	-	-	BRAONE	027
9	44	27	10	14	16	6	10	9	BRENO	028
149	1.744	1.887	101	447	820	76	201	437	BRESCIA	029
1	2	-	1	-	-	-	-	-	BRIONE	030
5	14	8	6	3	1	4	1	-	CAINO	031
44	61	32	40	13	23	21	7	5	CALCINATO	032
23	13	3	21	5	1	12	-	4	CALVAGESE DELLA RIVIERA	033
74	33	15	39	11	12	20	3	8	CALVISANO	034
4	12	6	3	4	3	6	-	2	CAPO DI PONTE	035
7	2	3	5	7	4	1	-	1	CAPOVALLE	036
14	26	9	21	4	6	5	3	4	CAPRIANO DEL COLLE	037
16	37	15	11	9	5	4	8	2	CAPRIOLG	038
49	68	43	45	28	26	32	4	10	CARPENEDOLO	039
14	35	12	10	3	3	2	3	1	CASTEGNATO	040
12	19	6	8	7	7	3	2	4	CASTELCOVATI	041
8	21	10	2	2	-	3	1	1	CASTEL NELLA	042
47	83	32	23	6	15	19	6	2	CASTENEDOLO	043
4	21	6	7	7	1	2	-	1	CASTO	044
33	22	10	16	9	5	10	2	5	CASTREZZATO	045
50	42	25	35	5	11	9	-	3	CAZZAGO SAN MARTINO	046
1	17	6	4	4	4	1	-	2	CEDEGOLG	047
14	29	10	14	3	6	11	2	1	CELLATICA	048
1	5	3	2	2	-	-	-	1	CERVENO	049
3	5	1	3	4	-	1	3	2	CETO	050
3	16	4	7	10	2	1	1	2	CEVO	051
77	99	78	71	32	38	38	10	17	CHIARI	052
20	11	4	13	2	5	9	-	2	CIGOLE	053
3	8	1	2	1	1	4	-	-	CIMBERGO	054
5	13	7	2	3	4	2	2	5	CIVIDATE CAMUNO	055
17	43	15	18	10	9	9	1	2	COCCAGLIO	056
13	22	10	9	3	2	12	1	2	COLLEBEATO	057
16	9	11	6	3	1	6	-	-	COLLIO	058
23	28	13	16	11	6	10	1	4	COLOGNE	059
12	6	4	15	2	3	17	2	-	COMIZZANO-CIZZAGO	060
16	83	23	19	11	8	11	9	3	CONCESIO	061
21	36	6	19	9	5	9	9	3	CORTE PBANCA	062
12	14	6	13	7	5	11	2	1	CORTENO GOLGI	063
20	2	5	9	1	1	13	-	2	CORZANO	064
16	116	50	12	16	28	10	9	11	DARFO BOARIO TERNE	065
26	17	12	18	12	4	18	-	5	DELLO	066
86	130	179	58	47	86	46	16	46	DESENZANO DEL GARDA	067
14	33	20	11	16	8	9	5	10	EBOLO	068
42	36	18	44	5	14	22	2	1	ERBUSCO	069
10	16	15	13	10	3	9	-	3	ESINE	070
20	6	7	25	5	6	4	4	4	FIESSE	071
7	33	11	6	-	3	4	1	-	FLERO	072
49	23	11	29	7	4	16	7	4	GAMBARA	073
15	20	24	10	4	16	4	4	12	GARDONE RIVIERA	074
2	172	27	2	36	16	-	11	5	GARDONE VAL TROMPIA	075
37	26	25	26	7	9	11	1	8	GARGNANO	076
32	87	33	19	10	13	12	6	8	GAVARDO	077
65	67	61	46	26	25	33	65	21	GHEDI	078
4	8	-	6	2	4	1	-	-	GIANICO	079
41	15	16	31	14	8	32	15	7	GOTTOLINGO	080
45	95	24	37	14	15	23	4	7	GUSSAGO	081

Segue TAV. 9 — Popolazione residente attiva in condizione professionale

B - M A S

Codice dei Comuni	C O M U N I	C L A S S I								
		14 — 20			21 — 29			30 — 54		
		Agricoltura, foreste, caccia e pesca	Industrie	Altre attività	Agricoltura, foreste, caccia e pesca	Industrie	Altre attività	Agricoltura, foreste, caccia e pesca	Industrie	Altre attività
082	IDRO	-	24	3	-	46	24	10	130	51
083	INCUDINE	-	3	1	5	28	4	14	60	13
084	IRMA	-	10	-	1	10	-	8	23	3
085	ISEO	8	131	17	20	307	173	95	575	530
086	ISOBELLA	18	75	4	44	131	13	167	180	53
087	LAVENONE	2	18	4	11	45	4	25	73	13
088	LENO	54	262	28	136	423	110	537	686	280
089	LIMONE SUL GARDA	-	5	9	3	23	46	20	33	83
090	LODRINO	2	59	2	2	101	4	7	144	23
091	LOGRATO	13	78	9	27	127	31	83	219	68
092	LCNATE	55	188	24	113	387	127	484	747	409
093	LONGHENA	4	22	1	9	23	4	44	20	11
094	LOSINE	-	3	4	-	25	8	11	54	20
095	LCZIO	-	20	6	1	54	7	25	91	8
096	LUMEZZANE	1	924	30	-	1.644	146	27	3.154	372
097	MACLEGGIO	2	9	-	10	22	6	40	45	11
098	MAGASA	5	4	2	6	18	4	26	27	11
099	MAIRANO	7	52	8	17	107	24	112	151	63
100	MALEGNO	-	54	6	1	112	23	9	214	58
101	MALONNO	14	76	19	14	171	32	35	313	59
102	MANERBA DEL GARDA	4	33	10	9	66	42	115	174	129
103	MANERBEIO	20	215	30	54	504	99	235	1.069	409
104	MARCHENO	3	76	3	2	192	19	19	418	41
105	MARNENTINO	5	34	-	5	58	5	37	75	12
106	MARONE	1	99	6	15	163	20	32	334	85
107	HAZZANO	14	183	38	20	328	73	103	659	179
108	MILZANO	9	19	4	13	42	11	83	68	38
109	MONIGA DEL GARDA	2	28	3	5	34	27	47	55	78
110	MONNO	4	15	1	8	23	4	57	56	11
111	MONTISOLA	4	41	5	6	122	15	35	187	41
112	MONTICELLI BRUSATI	6	53	6	9	95	13	65	192	46
113	MONTICHIARI	78	277	42	135	575	217	626	1.026	530
114	MONTIBONE	9	71	16	18	107	25	78	197	62
115	MURA	3	15	1	11	32	4	34	101	6
116	MUSCOLINE	6	31	1	25	62	14	66	92	21
117	NAVE	1	255	18	5	480	63	49	1.053	193
118	NIARDO	-	20	2	4	46	10	5	165	39
119	NUVOLENTO	5	82	16	5	132	36	37	266	82
120	NUVOLERA	8	79	12	11	132	27	52	257	63
121	ODOLO	-	50	3	1	99	20	2	279	45
122	OFFLAGA	17	85	8	59	144	26	211	165	73
123	OME	1	66	7	4	120	26	48	259	41
124	ONO SAN PIETRO	-	24	1	-	50	3	6	81	13
125	ORZINUOVI	47	177	31	106	312	145	465	582	420
126	ORBIVECCHI	14	57	3	31	110	15	107	148	58
127	OSPITALETTO	12	201	14	19	419	83	64	811	277
128	OSSINGO	1	27	8	4	63	12	20	139	29
129	PADENGHE SUL GARDA	4	32	11	13	83	28	70	169	104
130	PADERNO FRANCIACORTA	5	72	9	9	125	26	49	243	64
131	PAISCO LOVENO	-	20	-	1	36	5	4	86	8
132	PAITONE	2	36	4	3	80	8	11	148	24
133	PALAZZOLO SULL'OGGIO	20	355	25	48	820	153	172	1.890	486
134	PARATICO	2	55	6	3	123	29	27	292	95
135	PASPARDO	-	22	-	1	64	7	3	81	9
136	PASSIRANO	10	117	10	24	196	47	132	470	127
137	PAVONE DEL MELLA	3	52	5	26	105	27	118	176	66
139	PERTICA ALTA	4	14	3	6	26	5	50	58	21
140	PERTICA BASSA	7	27	2	7	47	3	55	68	13
141	PEZZAZE	7	66	3	4	97	13	26	145	26
142	PIAN CANUNO	13	81	8	3	176	28	33	324	45
206	PIANCOGNO	6	49	13	2	148	40	20	356	108
143	PISOGNE	9	210	22	20	440	59	69	839	205
144	POLAVENO	-	56	2	-	109	15	4	243	33
145	POLPENAZZE DEL GARDA	8	23	6	20	45	13	91	81	43
146	POMPIANO	9	78	4	37	117	12	148	182	75
147	PONCARALE	6	63	12	22	129	38	108	218	95
148	PONTE DI LEGNOC	-	36	23	2	72	52	23	167	126
149	PONTEVICO	27	148	15	53	297	51	240	488	176
150	PONTOGLIO	21	129	12	29	296	37	93	594	120
151	POZZOLENGO	24	38	2	33	95	27	176	137	87
152	PRALBOCINO	6	38	6	21	98	36	152	156	72
153	PRESEGLIE	1	29	4	10	82	9	38	149	17
154	PRESTINE	-	9	1	1	42	3	4	86	12
155	PREVALLE	10	98	7	14	180	24	79	356	94
156	PROVAGLIO D'ISEO	5	114	7	10	246	47	88	499	101
157	PROVAGLIO VAL SABBIA	-	33	-	2	52	1	31	112	9
158	PUEGNAGO SUL GARDA	6	28	9	14	61	24	73	94	68
159	QUINZANO D'OGGIO	15	132	6	39	294	36	231	463	173
160	RENEDELLO	14	71	2	33	122	24	165	180	91
161	REZZATO	5	190	33	23	439	102	97	976	352
162	ROCCAFRANCA	35	92	5	62	114	27	166	165	50

per sesso, classe di età e settore di attività economica

C H I

D I E T À (anni)									C O M U N I	Codice del Comune
55 - 59			60 - 64			65 e più				
Agricoltura, foreste, caccia e pesca	Industrie	Altre attività	Agricoltura, foreste, caccia e pesca	Industrie	Altre attività	Agricoltura, foreste, caccia e pesca	Industrie	Altre attività		
4	15	2	6	5	2	7	7	5	IERO	082
1	2	-	2	2	-	3	-	-	INCUDINE	083
1	-	-	1	-	-	-	-	-	IRMA	084
30	54	73	22	9	21	7	4	13	ISEC	085
28	13	5	17	5	4	7	-	2	ISCEBELLA	086
10	6	2	5	2	1	2	-	1	LAVENONE	087
93	64	24	56	21	22	24	2	10	LENO	088
4	4	7	1	1	5	1	2	5	LIMONE SUL GARDA	089
7	18	1	2	1	-	1	-	2	LODRINO	090
12	9	10	8	1	4	3	1	1	LOGGATO	091
75	70	58	79	19	12	50	8	9	LONATO	092
9	1	1	1	2	-	1	-	1	LCNGHENA	093
3	9	4	9	1	2	2	-	-	LOSINE	094
9	4	-	2	-	-	2	3	1	LCZIO	095
5	259	42	3	75	13	1	38	10	LUMEZZANE	096
7	2	1	4	-	1	2	1	-	MACLEDIC	097
6	4	3	1	1	-	1	-	-	MAGASA	098
17	9	7	9	2	6	5	4	3	MAIBANO	099
3	24	6	3	3	2	-	-	-	MALEGNO	100
14	31	5	7	4	7	7	7	4	MALONNO	101
23	9	14	31	6	4	24	3	5	MANERBA DEL GARDA	102
52	88	44	30	18	19	9	6	12	MANEBBIO	103
3	36	4	3	7	8	-	-	-	MARCHENO	104
8	4	4	4	-	-	2	-	1	MARMENTINO	105
6	29	19	9	6	4	3	1	1	MARONE	106
21	58	17	21	11	12	5	8	5	MAZZANO	107
13	3	4	-	3	-	3	-	3	MILZANO	108
7	7	10	11	1	4	8	-	5	MONIGA DEL GARDA	109
6	6	1	6	-	-	1	-	-	MCNNO	110
7	13	1	5	5	5	4	5	2	MONTE ISOLA	111
12	11	5	10	1	1	5	-	-	MONTICELLI BRUSATI	112
97	84	70	66	33	29	81	10	21	MONTICHIARI	113
13	9	5	4	2	2	7	2	1	MCNTICONE	114
4	4	1	4	-	-	1	-	-	MURA	115
15	1	2	18	-	4	19	1	-	MUSCOLINE	116
27	75	19	23	10	7	18	3	4	NAVE	117
1	13	1	2	3	2	3	1	-	NIARDO	118
5	15	11	7	3	3	-	-	-	NUVOLENTO	119
12	33	5	13	3	4	2	-	1	NUVOLERA	120
4	29	2	4	9	6	1	1	3	ODOLO	121
34	10	5	13	3	6	8	1	2	CFFLAGA	122
18	20	6	7	5	1	3	3	-	OME	123
-	9	1	2	2	1	-	-	1	ONO SAN PIETRO	124
71	54	54	57	18	23	25	6	15	ORBINUOVI	125
15	7	8	6	2	2	7	-	1	ORBIVECCHI	126
18	57	30	10	7	11	4	3	1	OSPITALETTO	127
8	5	5	6	-	2	3	-	-	OSSIMO	128
20	13	7	17	4	7	15	-	4	PADENGHE SUL GARDA	129
14	16	7	10	3	2	9	2	1	PADEBNO FRANCIACORTA	130
-	2	2	-	4	-	-	-	-	PAISCO LOVENO	131
2	3	5	4	3	2	2	6	1	PAITONE	132
23	179	55	36	25	30	16	10	22	PALAZZOLO SULL'OGGIC	133
9	22	3	5	6	3	1	2	3	PARATICO	134
1	2	1	1	3	-	1	-	1	PASPARDO	135
36	33	14	14	4	5	6	-	-	PASSIRANO	136
16	10	8	15	10	7	7	2	-	PAVONE DEL MELLA	137
15	5	2	18	2	-	16	2	1	PERTICA ALTA	139
4	3	3	11	1	2	1	-	1	PERTICA BASSA	140
5	8	5	6	1	-	7	4	-	PEZZAZE	141
8	14	3	5	3	2	4	-	-	PIAN CAMUNO	142
8	25	13	5	3	8	-	-	1	PIANCCGNO	206
14	73	14	16	12	17	11	10	6	PISOGNE	143
-	22	2	-	-	1	-	-	-	POLAVENO	144
18	6	3	26	2	2	15	1	2	POLPENAZZE DEL GARDA	145
30	11	10	12	2	2	8	-	2	PCMEIANO	146
16	17	4	11	2	2	5	2	1	PCNCALE	147
5	18	16	7	6	8	4	3	7	PONTE DI LEGNO	148
42	56	29	29	14	16	12	5	6	PCNTEVICO	149
18	39	15	11	2	4	3	2	1	PONTOGGIC	150
26	12	13	24	9	9	14	8	8	PCZZOLENGO	151
31	22	22	19	8	8	15	3	3	PRALBOCINO	152
12	12	1	16	4	1	3	-	-	PRESEGLIE	153
2	7	-	-	2	-	2	-	2	PRESTINE	154
19	19	4	15	4	9	13	1	2	PREVALLE	155
30	37	11	23	5	3	16	2	4	PROVAGLIO D'ISEO	156
12	6	2	15	1	-	6	-	-	PROVAGLIO VAL SABBIA	157
24	5	3	21	4	3	9	1	1	PUEGNAGG SUL GARDA	158
33	37	24	20	8	11	9	3	5	QUINZANO D'OGGIC	159
34	22	10	28	9	9	21	2	5	REMEDELLO	160
24	89	29	17	17	17	6	12	10	REZZATO	161
22	14	8	13	2	6	13	-	3	ROCCAFRANCA	162

Seque Tav. 9 — Popolazione residente attiva in condizione professionale

B - M A S

Codice del Comune	C O M U N I	C L A S S I								
		14 — 20			21 — 29			30 — 54		
		Agricoltura, foreste, caccia e pesca	Industrie	Altre attività	Agricoltura, foreste, caccia e pesca	Industrie	Altre attività	Agricoltura, foreste, caccia e pesca	Industrie	Altre attività
163	RODENGO-SAIANO	6	103	17	15	190	36	87	402	106
164	ROE' VOLCIANO	1	65	9	3	151	47	18	394	103
165	RONCADELLE	5	139	17	12	257	66	60	446	148
166	ROVATO	29	320	36	64	613	172	309	1.135	640
167	RUDIANO	22	121	8	33	146	36	81	289	79
168	SABBIO CHIESE	1	49	3	5	134	12	24	328	43
169	SALE MARASINO	1	59	5	13	118	34	43	254	75
170	SALO'	4	101	27	15	281	197	86	727	732
171	SAN FELICE DEL BENACO	3	39	5	8	94	28	72	168	82
172	SAN GERVASIO BRESCIANO	9	32	4	20	44	11	101	73	39
138	SAN PAOLO	22	88	4	41	143	26	220	148	61
173	SAN ZENO NAVIGLIO	-	60	11	6	86	45	42	223	137
174	SAREZZO	-	244	17	4	618	78	16	1.249	204
175	SAVIORE DELL'ADANELLO	4	52	5	12	96	20	24	192	43
176	SELLERO	4	27	6	4	103	10	8	181	20
177	SENIGA	9	44	4	21	70	7	129	103	40
178	SERLE	3	107	13	5	148	16	25	315	63
179	SIBBIONE	5	46	20	7	88	95	62	194	298
180	SOIANO DEL LAGO	2	13	1	3	25	3	31	39	13
181	SONICO	1	20	3	2	77	14	9	132	36
182	SULZANO	4	38	3	2	64	18	26	106	57
183	TAVERNOLE SUL MELLA	3	32	9	16	71	15	20	136	45
184	TENO'	1	30	5	1	56	14	13	101	39
185	TIGNALE	-	18	5	3	41	13	35	108	37
186	TORBOLE CASAGLIA	17	92	15	36	156	30	92	269	83
187	TOSCOLANO MADERNO	4	98	22	10	249	83	75	606	330
188	TRAVAGLIATO	13	200	42	57	443	116	180	793	324
189	TREMOSINE	8	23	15	9	81	28	55	170	53
190	TRENZANO	25	117	10	44	152	32	187	272	94
191	TREVISO BRESCIANO	-	8	2	3	31	4	25	55	13
192	URAGO D'OGGIO	17	81	12	24	131	25	79	245	90
193	VALLIO	2	23	-	-	66	7	19	88	17
194	VALVESTINO	6	18	1	4	36	6	33	62	9
195	VEROLANUOVA	14	189	14	55	319	68	232	609	200
196	VEROLAVECCHIA	17	105	5	28	149	36	177	252	88
197	VESTONE	-	76	11	4	185	35	22	378	159
198	VEZZA D'OGGIO	1	33	3	1	85	17	36	129	27
199	VILLA CARCINA	2	178	19	7	442	69	29	1.144	184
200	VILLACHIARA	18	37	1	22	41	12	128	67	21
201	VILLANUOVA SUL CLISI	2	93	9	2	258	44	10	554	129
202	VIONE	2	29	5	3	67	6	11	117	16
203	VISANO	9	44	5	24	56	19	65	100	26
204	VOBARNO	2	128	16	9	384	64	45	1.010	203
205	ZONE	2	28	6	1	70	8	18	141	16
	TOTALE PROVINCIA	1.913	20.494	3.117	4.070	43.390	12.920	18.890	88.765	39.814

per sesso, classe di età e settore di attività economica

C H I

D I E T À (anni)									C O M U N I	Codice del Comune
55 - 59			60 - 64			65 e più				
Agricoltura, foreste, caccia e pesca	Industrie	Altre attività	Agricoltura, foreste, caccia e pesca	Industrie	Altre attività	Agricoltura, foreste, caccia e pesca	Industrie	Altre attività		
25	29	8	20	5	3	9	3	2	RODENGO-SAIANO	163
10	46	11	6	1	6	11	1	8	ROE' VOLCIANO	164
11	44	16	7	5	5	4	6	3	RONCADELLE	165
54	92	66	63	21	32	32	11	25	ROVATO	166
15	15	6	18	7	1	8	1	1	RUDIANO	167
6	36	3	13	4	3	4	1	-	SABBIO CHIESE	168
14	29	7	14	5	4	2	-	3	SALE MARASINO	169
24	77	91	18	31	59	27	8	35	SALO'	170
11	10	10	18	3	7	6	2	4	SAN FELICE DEL BENACO	171
15	5	4	14	3	4	10	-	-	SAN GERVASIO BRESCIANO	172
22	14	7	16	5	3	5	1	4	SAN PAOLO	173
8	21	9	4	3	7	5	-	3	SAN ZENO NAVIGLIO	173
6	106	21	4	15	14	2	6	4	SAREZZO	174
4	13	2	3	5	-	1	-	-	SAVIORE DELL'ADANELLO	175
1	19	4	3	3	-	2	2	2	SELLERO	176
14	9	10	16	3	6	11	-	2	SENIGA	177
13	18	14	10	7	5	7	3	1	SERLE	178
16	9	45	13	10	30	7	2	15	SIBBIONE	179
10	4	-	9	1	-	-	-	-	SOIANO DEL LAGO	180
2	13	5	6	7	3	7	3	2	SONICO	181
10	13	5	8	4	2	7	1	1	SULZANO	182
7	16	2	3	4	2	3	-	2	TAVERNOLE SUL NELLA	183
-	17	4	-	6	3	2	-	1	TENO'	184
10	10	5	12	4	3	4	1	1	TIGNALE	185
19	24	4	11	2	5	7	5	1	TORBOLE CASAGLIA	186
25	75	35	22	12	25	16	3	13	TOSCOLANO MADERNO	187
26	50	41	27	10	18	13	2	6	TRAVAGLIATO	188
26	11	8	11	4	1	3	-	2	TREOSINE	189
34	20	14	28	4	3	16	2	4	TRENZANO	190
3	8	4	5	2	-	9	2	1	TREVISO BRESCIANO	191
18	17	10	11	6	5	7	3	3	URAGO D'OGGIO	192
11	6	1	8	1	-	6	2	2	VALLIO	193
5	6	-	12	5	1	7	1	-	VALVESTINO	194
50	49	26	35	21	14	13	3	10	VEROLANUOVA	195
29	21	18	13	5	8	11	-	5	VEROLAVECCHIA	196
6	52	19	12	15	7	4	3	2	VESTONE	197
6	14	6	6	5	6	2	-	2	VEZZA D'OGGIO	198
3	89	20	6	6	11	1	1	5	VILLA CARCINA	199
5	8	3	10	2	1	2	-	-	VILLACHIARA	200
2	33	15	3	6	9	2	10	1	VILLANUOVA SUL CLISI	201
3	16	1	-	3	-	-	-	-	VIONE	202
13	8	3	8	4	-	8	2	2	VISANO	203
7	119	13	7	8	6	3	3	2	VOBARNO	204
13	7	2	14	4	2	3	-	1	ZONE	205
3.808	7.673	4.663	2.998	1.854	2.206	1.799	805	1.211	TOTALE PROVINCIA	

Segue Tav. 9 — Popolazione residente attiva in condizione professionale

C - F E M

Codice dei Comuni	C O M U N I	C L A S S I								
		14 — 20			21 — 29			30 — 54		
		Agricoltura, foreste, caccia e pesca	Industrie	Altre attività	Agricoltura, foreste, caccia e pesca	Industrie	Altre attività	Agricoltura, foreste, caccia e pesca	Industrie	Altre attività
001	ACQUAFREDDA	-	24	1	2	34	9	3	39	29
002	ADRO	-	197	11	1	172	37	1	81	99
003	AGNOSINE	-	46	12	-	38	13	4	17	32
004	ALFIANELLO	-	55	2	-	37	17	1	12	36
005	ANFO	-	6	2	-	4	3	6	1	10
006	ANGOLC TERME	-	56	33	-	30	40	1	11	54
007	ARTOGNE	1	21	35	3	20	39	1	15	52
008	AZZANO MELLA	-	32	7	-	21	13	1	2	20
009	BAGNOLO MELLA	2	247	61	2	180	77	3	76	184
010	BAGOLINO	2	74	33	2	37	34	26	18	80
011	BARBABIGA	-	39	10	-	29	12	1	15	45
012	BARGHE	-	12	2	-	15	5	-	4	15
013	BASSANO BRESCIANO	1	45	5	-	48	12	1	49	26
014	BEDIZZOLE	-	135	36	-	74	46	2	54	123
015	BERLINGO	-	52	17	-	18	22	1	4	31
016	BERZO DEMO	1	16	32	-	8	14	2	5	26
017	BERZO INFERIORE	-	23	16	-	20	17	1	12	30
018	BIENNO	-	45	38	-	25	51	1	39	77
019	BIONE	-	24	3	-	11	4	6	13	22
020	BORGO SAN GIACOMO	3	110	12	1	82	24	4	71	76
021	BORGOSATOLLO	1	124	44	1	105	45	2	27	78
022	BORNO	-	26	14	-	11	29	3	12	63
023	BOTTICINO	1	147	27	3	125	62	9	114	153
024	BOVEGNO	6	45	14	-	27	34	15	7	40
025	BOVEZZO	-	55	30	-	38	42	-	27	66
026	BRANDICO	-	24	1	-	13	5	-	5	12
027	BRACNE	-	8	8	-	5	7	-	7	10
028	BRENO	1	50	37	-	39	93	7	48	162
029	BRESCIA	8	1.414	1.826	21	2.125	3.886	36	1.983	7.895
030	BRIONE	-	6	2	-	7	2	-	2	7
031	CAINO	-	25	7	-	17	7	-	17	22
032	CALCINATO	1	171	41	-	134	54	1	152	127
033	CALVAGESE DELLA RIVIERA	-	31	12	-	33	25	9	22	34
034	CALVISANO	1	188	12	-	86	35	3	60	81
035	CAPO DI PONTE	-	11	13	-	17	57	-	7	90
036	CAPOVALLE	1	1	16	-	1	13	11	5	12
037	CAPRIANO DEL COLLE	2	61	21	1	37	29	2	11	24
038	CAPRIOLO	-	202	17	1	201	30	-	188	87
039	CARPENEDOLO	3	208	29	-	206	59	5	146	156
040	CASTEGNATO	-	109	25	1	53	32	3	31	62
041	CASTELCOVATI	2	86	20	-	43	27	1	18	62
042	CASTEL MELLA	1	72	24	-	42	23	1	10	43
043	CASTENEDOLO	-	178	42	2	139	50	4	82	138
044	CASTO	1	48	14	2	24	12	19	12	33
045	CASTREZZATO	-	96	21	1	59	34	4	31	86
046	CAZZAGO SAN MARTINO	-	216	23	1	123	53	3	40	108
047	CEDEGOLO	1	4	13	-	14	27	1	13	39
048	CELLATICA	1	65	37	-	56	35	1	24	89
049	CERVENO	-	6	3	-	7	3	2	2	7
050	CETO	-	22	18	-	21	16	1	20	21
051	CEVO	-	1	19	-	4	43	5	1	36
052	CHIARI	2	360	90	4	298	154	8	186	321
053	CIGOLE	-	43	3	-	48	5	1	34	26
054	CIMBERGO	-	8	8	1	12	13	18	-	27
055	CIVIDATE CAMUNO	-	38	9	-	33	21	-	46	42
056	COCCAGLIO	-	128	20	-	94	38	-	47	80
057	COLLEBEATO	-	50	45	1	45	43	-	31	63
058	COLLIC	-	10	20	-	10	37	6	8	51
059	COLCGNE	1	123	13	-	99	17	1	54	80
060	COZZAZZO-CIZZAGO	-	50	10	2	18	16	-	4	25
061	CONCESIO	-	189	68	1	139	89	3	93	147
062	CORTE FRANCA	2	128	19	1	74	27	3	46	53
063	CORTENO GOLGI	-	12	11	-	21	14	11	28	33
064	CORZANO	-	25	8	-	18	12	2	3	17
065	DARFO BOARIO TERME	-	131	106	-	148	198	3	117	322
066	DELLO	1	111	27	-	72	35	3	38	70
067	DESENZANO DEL GARDA	5	163	118	4	151	212	7	152	604
068	EDOLO	1	31	30	1	40	58	8	16	139
069	ERBUSCO	3	159	12	4	131	38	3	61	82
070	ESINE	-	64	17	-	53	45	5	42	68
071	FIESSE	-	37	4	-	22	8	3	19	36
072	FLERO	-	61	40	-	41	43	3	18	68
073	GAMBARA	4	111	18	1	121	23	1	56	70
074	GARDONE RIVIERA	-	12	23	-	7	60	1	6	118
075	GARDONE VAL TROMPIA	-	157	61	-	181	119	-	214	241
076	GARGNANO	-	49	21	-	45	46	-	61	91
077	GAVARDO	2	171	49	-	209	99	7	330	182
078	GHEDI	2	277	58	-	191	94	4	129	182
079	GIANICO	-	22	8	-	15	13	-	8	16
080	GOTTOLENGO	1	110	11	2	75	21	6	85	74
081	GUSSAGO	-	199	81	-	113	97	3	97	181

per sesso, classe di età e settore di attività economica

M I N E

D I E T À (anni)									C O M U N I	Codice dei Comuni
55 — 59			60 — 64			65 e più				
Agricoltura, foreste, caccia e pesca	Industrie	Altre attività	Agricoltura, foreste, caccia e pesca	Industrie	Altre attività	Agricoltura, foreste, caccia e pesca	Industrie	Altre attività		
-	3	4	-	2	5	-	1	2	ACQUAFREDDA	001
-	1	6	-	1	6	-	1	9	ADRO	002
3	2	1	1	2	5	-	1	3	AGNCSINE	003
2	-	6	-	3	1	-	-	3	ALFIANELLO	004
2	-	3	-	-	1	1	-	3	ANPC	005
2	1	1	-	-	1	-	-	3	ANGOLC TERME	006
-	-	7	1	-	1	-	1	1	ARTOGNE	007
-	-	4	-	-	3	-	-	3	AZZANO MELLA	008
1	-	14	-	2	12	-	2	15	BAGNOLO MELLA	009
8	2	18	1	-	5	-	-	6	BAGOLINO	010
2	-	7	-	-	4	-	-	2	BARBARIGA	011
-	-	1	-	1	2	-	-	3	BARGHE	012
-	2	3	-	-	3	-	-	-	BASSANO BRESCIANO	013
-	-	16	-	-	2	-	1	6	BEDIZZOLE	014
-	-	2	-	1	3	-	-	2	BERLINGO	015
1	1	2	-	-	3	-	-	-	BERZO DEMO	016
-	-	-	-	-	-	1	-	2	BERZO INFERIORE	017
-	1	14	2	-	5	-	-	6	BIENNO	018
-	-	5	1	-	2	-	-	5	BIONE	019
-	4	12	-	-	9	-	-	10	BORGO SAN GIACOMO	020
-	1	1	-	1	6	-	1	5	BORGOSATOLLO	021
-	1	6	-	-	4	1	-	5	BERNO	022
-	3	15	-	5	13	-	4	8	ECTIICINO	023
3	-	11	1	-	2	2	-	4	BOVEGNO	024
-	5	6	-	1	4	-	1	3	BOVEZZO	025
-	1	2	-	-	3	-	-	1	BRANDICO	026
-	-	-	-	-	1	-	-	2	BRAONE	027
4	3	19	3	5	11	2	4	7	BRENO	028
7	98	942	6	59	506	2	44	447	BRESCIA	029
-	-	-	-	-	-	-	-	-	BRIONE	030
1	-	2	-	1	1	-	-	-	CAINO	031
1	5	16	-	2	10	-	2	8	CALCINATO	032
-	-	6	-	1	4	-	-	6	CALVAGESE DELLA RIVIERA	033
-	1	14	1	-	9	-	-	8	CALVISANO	034
-	-	6	1	-	7	4	-	21	CAPO DI PONTE	035
3	1	4	4	-	2	-	-	-	CAPOVALLE	036
-	1	5	1	1	-	-	-	3	CAPRIANO DEL COLLE	037
-	1	8	-	2	5	-	1	7	CAPRICIO	038
1	6	16	1	1	16	-	-	7	CARFENEDELO	039
-	-	4	-	-	4	1	-	3	CASTEGNATO	040
-	1	5	-	-	6	-	-	4	CASTELCOVATI	041
-	-	5	-	-	4	-	-	6	CASTEL MELLA	042
-	2	14	1	1	3	-	3	7	CASTENEDOLO	043
6	-	6	5	-	1	-	-	-	CASTO	044
1	1	8	-	-	7	-	1	2	CASTREZZATO	045
-	1	6	1	1	9	-	-	2	CAZZAGO SAN MARTINO	046
-	1	4	-	1	3	-	-	4	CEDEGOLO	047
-	1	3	-	1	3	1	-	1	CELLATICA	048
-	-	-	-	-	-	-	-	-	CERVENO	049
-	-	3	1	1	-	-	-	3	CETO	050
2	1	6	2	1	1	-	1	5	CEVO	051
3	7	37	1	4	19	2	6	26	CHIARI	052
-	1	3	-	-	5	-	-	3	CIGOLE	053
4	-	3	1	-	2	1	-	1	CIMFERGO	054
-	1	5	-	1	1	-	-	-	CIVIDATE CAMUNO	055
-	3	10	1	2	1	-	1	3	COCCAGLIO	056
-	-	9	-	-	9	-	-	5	COLLEBEATO	057
7	2	5	-	-	4	-	-	8	COLLIO	058
-	3	6	-	1	6	-	1	1	COLCGNE	059
3	-	4	-	-	2	1	1	2	COMBEZZANO-CIZZAGO	060
1	-	17	2	-	8	-	1	14	CONCESIO	061
-	-	6	-	-	8	-	3	2	CORTE FRANCA	062
3	3	11	3	4	1	2	-	2	CORTENO GOLGI	063
2	-	6	-	-	-	-	-	5	CORZANO	064
1	3	26	-	1	19	1	5	14	DARFO ECARIO TERME	065
-	4	15	-	1	9	1	-	12	DELLO	066
-	14	83	1	1	58	1	1	31	DESENZANO DEL GARDA	067
2	4	19	-	2	15	1	-	8	EDOLO	068
-	1	13	-	2	4	-	-	3	ERBUSCO	069
-	-	5	-	-	8	1	-	8	ESINE	070
-	1	1	1	-	1	-	-	2	FIESSE	071
-	1	7	1	-	2	-	-	4	FLERO	072
-	-	17	-	-	6	-	1	8	GAMBARA	073
-	1	17	-	1	15	-	-	12	GARDONE RIVIERA	074
-	8	23	-	1	5	-	1	9	GARDONE VAL TREMPINA	075
-	1	6	-	-	8	1	2	5	GARGNANO	076
2	-	16	-	-	13	-	3	3	GAVARDO	077
2	6	18	1	4	4	-	6	16	GHEDI	078
-	-	2	-	-	1	-	-	-	GIANICO	079
2	8	14	1	-	6	1	3	9	GOTTOLENGO	080
1	3	17	1	1	12	-	-	7	GUSSAGO	081

Segue Tav. 9 — Popolazione residente attiva in condizione professionale

C - F E M

Codice del Comune	C O M U N I	C L A S S I								
		14 — 20			21 — 29			30 — 54		
		Agricoltura, foreste, caccia e pesca	Industrie	Altre attività	Agricoltura, foreste, caccia e pesca	Industrie	Altre attività	Agricoltura, foreste, caccia e pesca	Industrie	Altre attività
082	IDRO	-	9	7	-	17	12	-	6	35
083	INCUDINE	2	1	2	4	7	1	33	2	5
084	IRMA	-	-	1	-	-	1	1	2	5
085	ISEO	-	87	61	1	83	127	4	84	285
086	ISOVELLA	6	102	-	1	47	15	-	30	43
087	LAVENONE	1	7	10	-	11	11	4	10	19
088	LENO	2	292	56	3	171	113	6	89	208
089	LIMONE SUL GARDA	-	-	8	-	3	26	1	3	40
090	LODBINO	2	28	5	1	21	20	4	4	13
091	LOGRATO	1	40	34	1	21	36	-	5	63
092	LOBATO	5	146	55	5	88	82	17	51	228
093	LONGHENA	-	20	2	1	6	6	1	1	6
094	LOSINE	-	3	5	1	7	5	7	5	17
095	LCZIO	-	3	26	-	2	21	2	1	15
096	LUMEZZANE	-	667	81	-	546	131	2	488	314
097	MACLODIO	2	15	4	-	7	8	-	3	10
098	MAGASA	-	-	13	-	1	9	1	-	7
099	MAIRANO	1	49	11	-	35	19	1	10	35
100	MALEGNO	-	31	19	-	17	26	-	13	58
101	MALONNO	1	34	39	2	17	66	3	16	50
102	MANERBA DEL GARDA	2	29	16	1	21	24	3	9	67
103	MANERBIO	-	229	38	1	403	112	5	557	254
104	MARCHENO	-	69	15	1	61	19	6	34	57
105	MARMENTINO	-	20	13	-	7	11	6	6	19
106	MARONE	1	64	18	-	55	21	-	92	56
107	MAZZANO	-	172	37	1	111	53	5	79	126
108	MILZANO	-	40	5	-	18	12	2	8	22
109	MONIGA DEL GARDA	-	7	12	-	3	24	-	4	33
110	MONNO	2	8	9	12	3	4	39	2	9
111	MONTE ISOLA	-	63	4	-	45	13	-	24	43
112	MONTICELLI BRUSATI	-	53	11	-	29	11	-	15	24
113	MONTICHIARI	6	293	74	7	214	95	9	102	276
114	MONTIBONE	-	57	15	-	25	23	3	7	35
115	MURA	-	10	5	-	1	11	-	2	10
116	MUSCOLINE	-	26	12	-	18	12	2	20	12
117	MAVE	-	182	49	-	87	54	-	45	128
118	MIARDO	1	10	7	-	12	8	3	10	27
119	MUVOLENTO	-	60	31	2	30	30	2	31	41
120	MUVOLERA	-	57	27	-	15	31	-	13	48
121	ODOLO	-	25	10	-	24	14	1	18	39
122	OPPLAGA	-	68	15	1	57	23	1	43	47
123	OME	-	46	19	-	25	26	-	16	32
124	ONO SAN PIETRO	-	10	3	-	7	7	3	5	13
125	ORZINUOVI	5	189	48	-	167	115	9	110	235
126	ORZIVECCHI	-	51	4	1	39	16	1	13	26
127	OSPITALETTO	2	185	51	3	108	53	11	66	132
128	OSSIMO	-	13	20	-	10	24	-	20	13
129	PADENGHE SUL GARDA	-	19	15	-	15	16	1	6	50
130	PADERNO FRANCIACORTA	1	70	12	-	48	15	-	33	46
131	PAISCO LOVENO	-	1	4	-	-	6	-	1	3
132	PAITONE	3	21	17	-	8	8	3	9	16
133	PALAZZOLO SULL'OGGIO	2	408	69	-	433	131	5	382	286
134	PARATICO	-	68	10	1	63	21	-	76	44
135	PASPARDO	-	4	9	-	7	19	-	1	9
136	PASSIRANO	1	89	30	1	60	38	2	39	87
137	PAVONE DEL MELLA	-	65	3	2	48	20	-	24	40
139	PERTICA ALTA	-	12	3	3	13	10	41	2	28
140	PERTICA BASSA	3	19	7	-	16	14	29	8	22
141	PEZZAZE	1	22	18	-	9	8	4	5	26
142	PIAN CAMUNO	1	56	28	2	29	34	1	12	45
206	PIANCOGNO	-	45	26	-	52	37	-	116	70
143	PISOGNE	3	146	47	2	142	75	7	68	157
144	POLAVEVO	-	36	12	-	36	10	-	7	8
145	POLPENAZZE DEL GARDA	-	30	13	2	16	13	-	8	28
146	PONFIANO	-	107	5	1	63	9	-	20	38
147	PONCARALE	1	50	27	-	25	27	1	6	39
148	PONTE DI LEGNO	3	2	20	1	6	38	24	9	88
149	PONTEVICO	-	158	23	-	126	45	5	65	177
150	PONTOGLIO	-	109	25	-	135	44	1	122	86
151	POZZOLENGO	-	46	1	2	26	13	5	36	51
152	PRALBOINO	2	58	4	2	61	23	5	31	88
153	PRESEGLIE	-	12	3	-	15	7	-	5	16
154	PRESTINE	-	3	6	-	6	10	4	21	11
155	PREVALLE	-	60	8	1	59	31	3	72	57
156	PROVAGLIO D'ISEO	2	101	39	-	61	41	4	25	71
157	PROVAGLIO VAL SABBIA	1	13	1	-	15	3	5	2	8
158	PUEGNAGO SUL GARDA	-	17	11	-	15	7	-	4	20
159	QUINZANO D'OGGIO	1	172	15	-	200	29	5	239	93
160	RENEDELLO	-	87	2	-	86	15	5	51	72
161	REZZATO	-	193	43	4	162	81	3	92	203
162	ROCCAFRANCA	-	91	21	-	35	31	1	16	41

per sesso, classe di età e settore di attività economica

M I N E

D I E T À (anni)									C O M U N I	Codice del Comune
55 - 59			60 - 64			65 e più				
Agricoltura, foreste, caccia e pesca	Industrie	Altre attività	Agricoltura, foreste, caccia e pesca	Industrie	Altre attività	Agricoltura, foreste, caccia e pesca	Industrie	Altre attività		
-	-	5	1	-	1	-	1	8	IDRO	082
6	1	-	6	-	3	5	1	1	INCUDINE	083
1	-	-	-	-	-	-	-	1	IRHA	084
1	8	25	1	2	21	-	1	13	ISEO	085
-	-	7	1	1	5	-	2	4	ISORELLA	086
1	-	2	-	-	1	-	-	1	LAVENONE	087
-	8	24	3	2	7	-	5	12	LENO	088
-	-	5	-	-	2	1	-	2	LIMONE SUL GARDA	089
3	2	3	-	-	1	-	-	1	LODRINO	090
-	1	5	-	-	3	-	-	2	LOGRATO	091
2	2	30	-	3	20	-	1	18	LOMATO	092
-	-	-	-	1	2	-	-	2	LONGHENA	093
1	-	3	3	-	2	2	-	1	LOSINE	094
-	-	4	1	1	2	2	-	-	LOZIO	095
-	17	22	-	5	24	-	3	14	LUMEZZANE	096
-	1	1	-	-	-	-	-	2	MACLODIO	097
-	-	-	-	-	-	1	-	-	MAGASA	098
-	1	5	-	-	-	-	-	2	MAIRANO	099
-	-	4	-	-	3	-	-	4	MALEGGNO	100
-	-	8	2	-	5	2	-	7	MALONNO	101
1	-	8	1	1	2	-	1	3	MANERBA DEL GARDA	102
3	6	25	-	-	17	-	-	12	MANERBIO	103
1	2	7	2	-	5	-	3	2	MARCHENO	104
3	-	2	-	-	3	-	-	-	MARMENTINO	105
1	1	11	-	1	8	-	-	4	MARONE	106
-	-	8	1	1	9	-	-	6	MAZZANO	107
1	-	4	-	-	5	-	1	1	MILZANO	108
-	-	1	-	-	3	-	-	2	MONIGA DEL GARDA	109
6	-	1	5	-	3	1	-	1	MONNO	110
-	1	4	-	1	1	-	4	2	MORTE ISOLA	111
-	2	3	-	1	1	-	1	2	MORTICELLI BRUSATI	112
2	6	33	2	1	16	1	-	22	MORTICHIARI	113
-	-	2	1	-	3	-	-	-	MORTIRORE	114
-	-	-	-	-	-	-	-	-	MURA	115
-	-	4	-	-	1	-	-	3	MUSCOLINE	116
2	2	15	-	2	13	-	-	3	NAVE	117
-	3	3	-	2	-	2	-	-	NIARDO	118
1	1	4	-	2	2	-	-	3	NUVOLENTO	119
-	-	4	-	-	2	-	1	4	NUVOLENA	120
-	2	2	1	2	3	1	-	2	ODOLO	121
-	1	4	1	-	2	-	-	2	OFFLAGA	122
-	-	3	-	-	1	-	-	2	OME	123
-	3	3	-	-	2	-	-	1	OMO SAN PIETRO	124
4	5	27	2	1	23	-	-	16	ORZINUOVI	125
-	-	4	-	2	6	-	-	3	ORZIVECCHI	126
1	3	11	-	1	5	-	1	5	OSPITALETTO	127
-	1	7	-	1	1	-	-	1	OSSINO	128
-	-	5	-	-	2	-	-	2	PADENGHE SUL GARDA	129
-	-	6	-	-	5	-	-	-	PADERNO FRANCIACORTA	130
-	-	1	-	-	-	-	-	1	PAISCO LOVENO	131
-	4	4	1	-	3	1	-	3	PAITONE	132
1	6	36	1	5	23	-	1	15	PALAZZOLO SULL'OGGIO	133
-	1	6	-	-	3	-	-	-	PARATICO	134
-	-	8	-	-	1	-	-	1	PASPARDO	135
-	1	6	1	-	3	-	-	4	PASSIRANO	136
-	-	3	1	1	4	-	-	6	PAVONE DEL NELLA	137
7	1	2	9	-	4	6	-	4	PERTICA ALTA	139
4	-	2	1	-	-	1	-	4	PERTICA BASSA	140
2	-	4	-	1	-	-	-	6	PEZZAZE	141
1	-	3	1	-	1	-	-	4	PIAN CAMONO	142
-	7	7	-	-	5	-	-	4	PIANCOGNO	206
6	1	23	3	-	14	3	-	14	PISOGNE	143
-	-	2	-	-	-	-	-	2	POLAVENO	144
-	1	4	-	-	5	-	-	2	POLPENAZZE DEL GARDA	145
-	-	5	-	1	1	-	-	1	POMPIANO	146
-	-	4	-	-	3	-	1	2	PONCARALE	147
9	-	14	8	1	9	4	-	10	PONTE DI LEGNO	148
1	9	28	-	1	11	-	1	20	PONTEVICO	149
-	-	6	2	-	8	-	-	3	PONTOGLIO	150
1	5	5	-	2	4	-	4	6	POZZOLENGO	151
-	4	11	3	1	10	-	-	5	PRALBCINO	152
-	-	-	-	-	1	-	-	3	PRESEGLIE	153
2	1	1	1	-	1	-	-	-	PRESTINE	154
1	-	8	-	-	2	-	-	2	PREVALLE	155
-	1	12	-	1	5	-	1	4	PROVAGLIO D'ISEO	156
-	-	1	4	-	-	-	-	-	PROVAGLIO VAL SABBIA	157
1	-	3	1	-	-	-	-	-	PUEGNAGO SUL GARDA	158
-	3	9	-	1	6	1	1	6	QUINZANO D'OGGIO	159
-	5	8	-	-	4	-	-	7	REHDEDELLO	160
1	1	22	-	1	12	-	1	13	REZZATO	161
1	1	6	-	-	2	-	1	5	ROCCAFRANCA	162

Segue Tav. 9 — Popolazione residente attiva in condizione professionale

C - F E D

Codice del Comune	C O M U N I	C L A S S I								
		14 — 20			21 — 29			30 — 54		
		Agricoltura, foreste, caccia e pesca	Industrie	Altre attività	Agricoltura, foreste, caccia e pesca	Industrie	Altre attività	Agricoltura, foreste, caccia e pesca	Industrie	Altre attività
163	RODENGO-SAIANO	2	91	14	2	47	26	-	16	70
164	ROE' VOLCIANO	1	55	16	-	73	56	1	54	85
165	RONCADELLE	-	114	32	3	84	37	1	25	66
166	RCVATO	1	291	88	1	208	162	5	116	322
167	RUDIANO	-	116	10	-	50	21	-	26	61
168	SABBIO CHIESE	1	35	10	2	43	19	3	17	39
169	SALE MARASINO	1	61	14	1	37	35	2	37	61
170	SALO'	1	80	81	-	93	189	11	99	427
171	SAN FELICE DEL BENACO	1	25	12	1	26	26	4	16	57
172	SAN GERVASIO ERESCIANO	1	39	5	1	33	6	1	24	17
173	SAN PAOLO	2	108	3	3	50	28	6	18	46
174	SAN ZENO NAVIGLIO	-	37	19	1	31	24	-	15	46
175	SAREZZO	-	207	47	1	181	71	3	171	143
176	SAVIORE DELL'ADAMELLO	-	1	20	2	4	26	7	2	37
177	SELLERO	1	20	15	-	11	25	1	7	28
178	SENIGA	-	43	5	-	24	10	1	18	39
179	SERLE	-	88	16	1	48	29	1	45	45
180	SIRMIONE	-	21	38	-	11	83	-	14	202
181	SOIANO DEL LAGO	-	7	3	1	6	5	5	1	8
182	SONICO	-	10	18	-	13	18	1	4	32
183	SULZANO	-	32	5	-	30	18	-	19	40
184	TAVERNOLE SUL NELLA	-	10	14	1	10	23	5	9	33
185	TENU'	2	6	19	2	10	19	22	5	32
186	TIGNALE	1	19	11	-	18	18	1	13	27
187	TORBOLE CASAGLIA	1	61	28	1	62	26	-	30	37
188	TOSCOLANO MADERNO	-	86	37	-	119	78	4	129	200
189	TRAVAGLIATO	-	211	65	2	124	68	6	89	160
190	TREMOSE	-	21	10	-	37	27	2	84	43
191	TRENZANO	-	114	35	1	47	43	1	20	77
192	TREVISO BRESCIANO	1	11	5	-	2	17	8	3	30
193	URAGO D'OGGIO	2	90	15	-	67	33	4	50	40
194	VALLIO	1	23	1	-	26	9	-	28	11
195	VALVESTINO	-	5	12	-	4	9	4	1	7
196	VEROLANUOVA	-	218	30	1	193	45	3	157	141
197	VEROLAVECCHIA	-	91	7	2	87	20	2	67	84
198	VESTONE	1	69	18	-	67	27	4	77	86
199	VEZZA D'OGGIO	-	7	11	1	11	16	21	5	22
200	VILLA CARCINA	-	128	55	1	168	91	-	155	137
201	VILLACHIARA	-	41	1	-	22	5	1	2	20
202	VILLANUOVA SUL CLISI	-	70	22	-	135	42	-	253	91
203	VIONE	1	9	7	1	8	8	7	7	24
204	VISANO	-	34	4	-	31	6	1	7	11
205	VOCERNO	-	105	57	-	86	88	-	38	122
206	ZONE	-	31	13	-	19	15	3	22	25
	TOTALE PROVINCIA	154	16.889	6.338	174	14.488	11.210	838	11.473	23.154

per sesso, classe di età e settore di attività economica

M I N E

D I E T À (anni)									C O M U N I	Codice del Comune
55 - 59			60 - 64			65 e più				
Agricoltura, foreste, caccia e pesca	Industrie	Altre attività	Agricoltura, foreste, caccia e pesca	Industrie	Altre attività	Agricoltura, foreste, caccia e pesca	Industrie	Altre attività		
-	-	4	-	-	2	-	-	4	RODENGO-SAIANO	163
-	1	5	-	-	5	-	-	4	ROE' VOLCIANO	164
-	-	9	1	-	4	-	-	5	BONCADELLE	165
1	1	28	1	1	24	2	1	27	ROVATO	166
1	-	8	1	2	4	-	-	7	RUDIANO	167
-	-	6	-	-	5	-	-	2	SABBIO CHIESE	168
-	2	10	-	-	1	-	-	1	SALE MARASINO	169
3	1	59	2	2	33	1	3	39	SALO'	170
1	-	7	-	-	5	-	1	2	SAN FELICE DEL BENACO	171
-	-	2	-	-	6	-	-	5	SAN GERVASIO BRESCIANO	172
-	1	12	1	2	2	2	1	6	SAN PAOLO	138
1	1	6	-	-	2	1	-	5	SAN ZENO NAVIGLIO	173
-	3	14	-	-	8	-	1	9	SAREZZO	174
1	-	2	1	-	-	1	-	-	SAVIORE DELL'ADAMELLO	175
-	-	-	-	-	-	-	-	3	SELLERO	176
-	-	6	-	-	5	-	-	6	SENIGA	177
1	-	9	-	-	5	-	2	4	SERLE	178
-	3	30	-	1	18	-	1	17	SIRMIONE	179
-	-	-	-	-	1	-	-	2	SOIANO DEL LAGO	180
-	-	4	-	-	2	-	-	5	SONICO	181
-	1	5	-	-	2	-	-	2	SULZANO	182
-	-	6	1	-	5	-	-	3	TAVERNOLE SUL NELLA	183
4	-	2	1	-	3	1	-	3	TEMU'	184
-	-	5	1	-	4	-	-	-	TIGNALE	185
-	1	5	-	-	5	-	-	3	TORBOLE CASAGLIA	186
1	1	36	-	1	14	-	-	13	TOSCOLANO MADERNO	187
-	1	18	-	-	8	-	-	6	TRAVAGLIATO	188
2	-	5	-	-	-	-	-	4	TRENOSINE	189
-	1	5	-	1	8	-	1	8	TRENZANO	190
1	-	2	3	1	2	-	1	1	TREVISO BRESCIANO	191
-	3	6	1	2	4	-	2	4	URAGO D'OGLIO	192
-	-	-	-	-	1	-	1	1	VALLIO	193
1	-	-	-	-	-	-	-	1	VALVESTINO	194
1	4	26	-	2	15	1	2	11	VEROLANUOVA	195
-	1	13	-	-	5	-	-	7	VEROLAVECCHIA	196
1	-	11	-	2	6	-	-	13	VESTONE	197
3	1	6	3	-	8	1	-	4	VEZZA D'OGLIO	198
1	1	15	1	1	8	-	-	12	VILLA CARCINA	199
-	-	4	-	-	1	-	1	1	VILLACHIARA	200
-	3	4	-	1	7	-	-	4	VILLANUCVA SUL CLISI	201
2	-	1	2	-	1	1	-	4	VIONE	202
-	-	2	-	-	3	1	-	3	VISANO	203
-	-	18	-	-	10	-	-	13	VICBARNO	204
1	-	-	1	-	2	-	-	3	ZONE	205
192	380	2.724	140	192	1.615	72	160	1.519	TOTALE PROVINCIA	

Tav. 10 — Popolazione residente in età da 14 anni in poi non attiva, per sesso e condizione non professionale

Codice dei Comuni	C O M U N I	STUDENTI		CASALINGHE	PERSONE RITIRATE DAL LAVORO		ALTRA CONDIZIONE		T O T A L E	
		MF	M	F	MF	M	MF	M	MF	M
001	ACQUAFREDDA	40	23	159	181	72	8	2	388	97
002	ADRO	188	111	1.211	479	298	94	46	1.972	455
003	AGNOSINE	77	53	323	186	100	2	2	588	155
004	ALFIANELLO	90	55	544	164	127	29	11	827	193
005	ANFO	15	6	120	95	52	3	2	233	60
006	ANGOLC TERME	119	83	583	277	174	44	35	1.023	292
007	ARTOGNE	115	72	634	171	137	63	37	983	246
008	AZZANO MELLA	49	28	382	90	81	21	12	542	121
009	BAGNOLO MELLA	353	210	2.598	840	594	122	61	3.913	865
010	BAGQLINO	130	93	891	602	332	48	31	1.671	456
011	BARBARIGA	54	35	445	129	103	29	14	657	152
012	BARGHE	40	25	230	100	66	11	5	381	96
013	BASSANO BRESCIANO	56	34	315	113	92	33	22	517	148
014	BEDIZZOLE	160	100	1.580	501	408	147	58	2.388	566
015	BERLINGO	42	29	364	58	53	32	20	496	102
016	BERZO DEMO	94	52	474	146	118	31	13	745	183
017	BERZO INFERIORE	49	31	325	191	103	13	6	578	140
018	BIENNO	139	80	781	367	215	33	17	1.320	312
019	BIONE	27	14	243	150	84	10	8	430	106
020	BORGO SAN GIACOMO	153	81	987	523	283	122	73	1.785	437
021	BORGOSATOLLO	133	96	1.468	487	324	63	40	2.151	460
022	BORNO	97	61	571	333	192	30	21	1.031	274
023	BOTTICINO	170	89	1.807	714	469	221	117	2.912	675
024	BOVEGNO	89	57	652	344	253	35	15	1.120	325
025	BOVEZZO	106	61	836	274	178	36	19	1.252	258
026	BRANDICO	31	19	167	52	41	18	7	268	67
027	BRAONE	29	15	116	65	35	5	3	215	53
028	BRENO	290	142	1.218	462	274	106	75	2.076	491
029	BRESCIA	11.677	6.624	52.271	19.178	12.232	4.169	2.279	87.295	21.135
030	BRIONE	8	7	79	96	63	6	-	189	70
031	CAINO	48	28	306	179	108	12	7	545	143
032	CALCINATO	222	133	1.593	810	464	61	42	2.686	639
033	CALVAGESE DELLA RIVIERA	54	28	422	178	120	19	13	673	161
034	CALVISANO	171	104	1.322	568	345	53	31	2.114	480
035	CAPO DI PONTE	125	68	572	324	203	28	12	1.049	283
036	CAPOVALLE	14	9	95	117	58	9	6	235	73
037	CAPRIANO DEL COLLE	78	43	658	139	126	89	34	964	203
038	CAPRICIO	170	108	1.053	815	367	94	60	2.132	535
039	CARPENEDOLO	271	159	1.879	790	495	54	29	2.994	683
040	CASTEGNATO	89	51	972	330	217	276	34	1.667	302
041	CASTELCOVATI	109	61	726	223	156	49	29	1.107	246
042	CASTEL MELLA	61	40	869	180	166	36	27	1.146	233
043	CASTENEDOLO	185	106	1.907	668	470	130	68	2.890	644
044	CASTO	47	30	255	107	64	25	8	434	102
045	CASTREZZATO	125	71	907	295	204	41	25	1.368	300
046	CAZZAGO SAN MARTINO	187	121	1.740	681	436	61	32	2.669	589
047	CEDEGOLC	107	72	488	106	89	34	17	735	178
048	CELLATICA	88	53	791	294	158	36	16	1.209	227
049	CERVENO	19	14	126	136	68	7	3	288	85
050	CETO	74	44	327	109	89	28	21	538	154
051	CEVO	101	70	393	183	123	28	18	705	211
052	CHIARI	555	338	3.826	1.506	773	95	62	5.982	1.173
053	CIGOLE	37	20	279	130	78	29	11	475	109
054	CIMBERGO	31	14	103	113	47	7	3	254	64
055	CIVIDATE CAMUNO	126	82	459	248	125	48	30	881	237
056	COCCAGLIO	163	96	1.128	411	265	42	28	1.744	389
057	COLLEBEATO	79	47	797	154	143	41	18	1.071	208
058	COLLIC	75	52	613	360	211	48	29	1.096	292
059	COLOGNE	148	87	1.059	327	227	68	31	1.602	345
060	COZZAZZO-CIZZAGO	67	39	418	99	80	18	7	602	126
061	CONCESIO	297	178	2.345	734	533	71	49	3.447	760
062	CORTE FRANCA	151	89	784	435	233	72	25	1.442	347
063	CORTENO GOLGI	115	68	529	305	144	25	14	974	226
064	CORZANO	47	27	252	60	56	7	4	366	87
065	DARFO BOARIO TERME	771	441	2.687	1.040	637	212	107	4.710	1.185
066	DELLO	121	75	794	217	176	33	12	1.165	263
067	DESENZANO DEL GARDA	964	584	4.597	1.906	1.257	157	84	7.624	1.925
068	EDOLO	206	120	992	514	294	68	33	1.780	447
069	ERBUSCO	118	72	1.246	418	318	48	28	1.830	418
070	ESINE	143	84	718	407	207	11	6	1.279	297
071	FIESSE	69	39	439	241	152	15	10	764	201
072	FLERO	72	57	927	225	186	40	24	1.264	267
073	GAMBARA	139	87	972	414	288	56	31	1.581	406
074	GARDONE RIVIERA	108	53	671	378	234	37	17	1.194	304
075	GARDONE VAL TRONPIA	585	330	2.767	1.223	767	108	74	4.683	1.171
076	GARGANO	158	91	881	498	336	64	39	1.601	466
077	GAVARDO	360	218	1.327	1.234	539	96	55	3.017	812
078	GHEDI	355	219	2.642	887	616	213	139	4.097	974
079	GIANICO	63	37	354	105	66	25	16	547	119
080	GOTTOLINGO	153	87	943	410	269	46	28	1.552	384
081	GUSSAGO	277	155	2.251	788	541	96	47	3.412	743

Segue Tav. 10 — Popolazione residente in età da 14 anni in poi non attiva, per sesso e condizione non professionale

Codice dei Comuni	C O M U N I	STUDENTI		CASALINGHE	PERSONE RITIRATE DAL LAVORO		ALTRA CONDIZIONE		T O T A L E	
		MF	M	F	MF	M	MF	M	MF	M
082	IDRO	51	29	339	164	100	28	13	582	142
083	INCUDINE	21	13	109	67	49	6	2	203	64
084	IRMA	5	4	51	30	21	7	5	93	30
085	ISEO	390	242	1.788	840	509	51	25	3.069	776
086	ISCRELLA	68	39	651	196	156	12	6	927	201
087	LAVENONE	21	15	136	150	79	8	5	315	99
088	LENO	332	210	2.268	684	500	140	86	3.424	796
089	LIMONE SUL GARDA	46	30	198	100	49	17	15	361	94
090	LODRINO	42	24	259	75	58	29	9	405	91
091	LOGRATO	86	52	612	165	130	42	24	905	206
092	LCNATO	331	192	2.637	1.003	678	68	45	4.039	915
093	LCNGHENA	30	20	112	35	23	11	3	188	46
094	LOSINE	33	17	155	78	64	12	7	278	88
095	LCZIO	13	9	168	126	64	18	11	325	84
096	LUNIZZANE	736	419	4.908	1.578	1.065	147	85	7.369	1.569
097	MACLODIO	21	14	157	33	27	8	5	219	46
098	MAGASA	9	8	106	50	34	6	1	171	43
099	MAIRANO	74	46	458	182	123	18	9	732	178
100	MALEGGNO	89	57	414	223	106	13	3	739	166
101	MALCENNO	164	110	828	293	218	38	27	1.323	355
102	MANERBA DEL GARDA	106	60	626	340	200	12	7	1.084	267
103	MANERBIO	449	246	1.571	1.706	796	120	54	3.846	1.096
104	MARCHENO	125	76	612	289	180	37	26	1.063	282
105	MARMENTINO	24	14	144	122	61	14	10	304	85
106	MARONE	146	98	590	341	163	33	12	1.110	273
107	MAZZANO	196	113	1.435	467	365	97	58	2.195	536
108	MILZANO	42	31	247	175	104	21	10	485	145
109	MONIGA DEL GARDA	48	29	259	131	82	6	2	444	113
110	MCENNO	18	8	80	90	36	6	5	194	49
111	MONTE ISOLA	76	48	343	275	128	38	20	732	196
112	MONTICELLI BRUSATI	59	34	452	169	128	16	13	696	175
113	MONTICHIARI	428	267	3.322	1.186	789	125	68	5.061	1.124
114	MONTIRONE	32	21	554	139	116	22	19	747	156
115	MURA	10	6	229	55	50	27	20	321	76
116	MUSCOLINE	24	16	276	90	61	14	8	404	85
117	NAVE	225	139	2.114	584	442	81	52	3.004	633
118	NIARDO	79	49	335	129	83	11	9	554	141
119	NUVOLENTO	59	36	631	260	184	34	21	984	241
120	NUVOLERA	60	38	645	200	160	37	19	942	217
121	ODOLG	101	58	473	151	101	24	14	749	173
122	OFFLAGA	75	40	689	222	169	18	13	1.004	222
123	OME	73	44	585	212	154	20	14	890	212
124	ONO SAN PIETRO	29	18	196	87	65	22	10	334	93
125	ORZINUOVI	463	257	2.191	848	556	89	51	3.591	864
126	ORZIVECCHI	99	51	551	184	143	12	6	846	200
127	OSPITALETTO	225	135	1.655	750	393	95	56	2.725	584
128	OSSIMO	44	26	231	189	75	21	13	485	114
129	PADENGHE SUL GARDA	68	42	540	220	164	10	6	838	212
130	PADERNO FRANCIACORTA	67	45	518	174	120	22	10	781	175
131	PAISCO LOVENO	49	27	240	37	26	6	4	332	57
132	PAITONE	30	15	253	154	98	7	2	444	115
133	PALAZZOLO SULL'CGLIO	716	443	3.848	1.762	1.092	97	65	6.423	1.600
134	PARATICO	105	59	441	445	210	26	11	1.017	280
135	PASPARDO	52	29	264	56	46	60	47	432	122
136	PASSIRANO	161	84	1.177	272	223	55	41	1.665	348
137	PAVONE DEL MELLA	68	40	512	143	115	9	6	732	161
139	PERTICA ALTA	21	12	92	98	56	3	3	214	71
140	PERTICA BASSA	39	22	98	189	81	3	1	329	104
141	PEZZAZE	56	35	411	163	142	14	7	644	184
142	PIAN CAMUNO	122	74	684	210	164	30	23	1.046	261
206	PIANCOGNO	160	92	577	453	198	23	15	1.213	305
143	PISOGNE	358	203	1.778	653	483	112	44	2.901	730
144	PCLAVENO	57	43	409	150	125	18	9	634	177
145	POLPENAZZE DEL GARDA	44	30	321	107	77	35	16	507	123
146	POMPIANO	95	60	572	110	92	18	14	795	166
147	PCNABALE	59	44	681	236	162	40	11	1.016	217
148	PONTE DI LEGNO	126	76	433	239	119	19	6	817	201
149	PONTEVICO	209	110	1.436	702	417	553	64	2.900	591
150	PCNTCGLIO	125	83	981	616	282	27	15	1.749	380
151	POZZOLENGO	84	52	635	255	197	19	8	993	257
152	PBALECCINO	124	72	608	310	177	44	20	1.086	269
153	PRESEGLIE	30	17	290	170	83	23	13	513	113
154	PRESTINE	32	20	113	126	58	21	12	292	90
155	PREVALLE	139	79	741	346	227	56	40	1.282	346
156	PROVAGLIO D'ISEO	139	89	1.133	334	257	53	30	1.659	376
157	PROVAGLIO VAL SABBIA	12	9	166	103	54	2	-	283	63
158	PUEGNAGO SUL GARDA	41	30	356	173	99	8	6	578	135
159	QUINZANO D'OGGIC	174	86	1.023	647	360	49	31	1.893	477
160	RENEDELLO	106	61	635	191	166	62	32	994	259
161	REZZATO	326	196	2.108	776	503	125	77	3.335	776
162	ROCCAFRANCA	102	65	600	194	132	36	17	932	214

Segue TAV. 10 — Popolazione residente in età da 14 anni in poi non attiva, per sesso e condizione non professionale

Codice del Comune	C O M U N I	STUDENTI		CASALINGHE	PERSONE RITIRATE DAL LAVORO		ALTRA CONDIZIONE		T O T A L E	
		MF	M	F	MF	M	MF	M	MF	M
163	RODENGO-SAIANO	102	51	934	265	187	60	34	1.361	272
164	ROE' VOLCIANO	112	61	714	558	281	24	8	1.408	350
165	RONCADELLE	117	70	1.044	359	257	41	34	1.561	361
166	RCVATO	420	232	3.116	1.100	676	138	78	4.774	986
167	RUDIANO	85	49	619	331	178	9	7	1.044	234
168	SABBIO CHIESE	80	47	525	323	194	18	8	946	249
169	SALE MARASINO	97	53	468	486	211	20	12	1.071	276
170	SALO'	535	315	2.443	1.132	691	227	92	4.337	1.098
171	SAN FELICE DEL BENACO	63	40	473	299	181	138	18	973	239
172	SAN GERVASIO BRESCIANO	37	22	378	95	87	6	4	516	113
138	SAN PAOLO	109	62	595	268	158	41	21	1.013	241
173	SAN ZENO NAVIGLIO	74	43	630	213	152	19	15	936	210
174	SAREZZO	314	180	2.211	895	544	97	40	3.517	764
175	SAVIORE DELL'ADAMELLO	77	49	461	206	115	5	2	749	166
176	SELLERO	77	52	368	151	89	23	8	619	149
177	SENIGA	51	28	553	160	146	66	40	830	214
178	SERLE	70	42	572	331	221	59	29	1.032	292
179	SIRMIONE	151	79	730	307	205	15	10	1.203	294
180	SOIANO DEL LAGO	17	7	122	50	31	5	3	194	41
181	SONICO	71	48	361	200	119	22	11	654	178
182	SULZANO	58	32	240	146	65	15	11	459	108
183	TAVERNOLE SUL MELLA	39	23	300	170	104	20	16	529	143
184	TENU'	55	31	259	180	81	3	3	497	115
185	TIGNALE	68	44	261	224	117	33	11	586	172
186	TORBOLE CASAGLIA	79	40	630	125	110	30	17	864	167
187	TOSCOLANO MADERNO	261	153	1.407	1.321	675	79	44	3.068	872
188	TRAVAGLIATO	175	99	1.871	722	432	122	73	2.890	604
189	TRENOSINE	72	43	292	428	176	15	5	807	224
190	TRENZANO	93	60	843	199	156	19	10	1.154	226
191	TREVISO BRESCIANO	18	9	103	70	42	28	14	219	65
192	URAGO D'OGLIO	58	34	525	186	114	31	23	800	171
193	VALLIO	19	10	138	139	67	7	5	303	82
194	VALVESTINO	18	9	162	90	49	13	6	283	64
195	VEROLANUOVA	288	149	1.493	639	399	56	31	2.476	579
196	VEROLAVECCHIA	109	68	662	435	216	40	21	1.246	305
197	VESTONE	104	60	783	324	206	70	36	1.281	302
198	VEZZA D'OGLIO	73	43	306	193	82	11	9	583	134
199	VILLA CARCINA	314	198	2.107	778	539	88	43	3.287	780
200	VILLACHIARA	32	18	273	108	65	26	17	439	100
201	VILLANUOVA SUL CLISI	211	126	624	664	280	28	15	1.527	421
202	VIONE	56	37	321	153	83	17	7	547	127
203	VISANO	32	16	341	100	89	7	-	480	105
204	VOBARNO	345	204	1.976	703	514	111	67	3.135	785
205	ZONE	17	10	186	130	57	5	2	338	69
	TOTALE PROVINCIA	38.744	22.683	223.059	92.620	57.960	13.973	7.306	368.396	87.949

Tav. 11 — Famiglie residenti per condizione del capo famiglia

Codice del Comune	C O M U N I	FAMIGLIE CON CAPO FAMIGLIA IN CONDIZIONE PROFESSIONALE			FAMIGLIE CON CAPO FAMIGLIA IN CONDIZIONE NON PROFESSIONALE			T O T A L E		
		Famiglie	Componenti		Famiglie	Componenti		Famiglie	Componenti	
			MF	M		MF	M		MF	M
001	ACQUAFREDDA	257	875	447	95	204	86	352	1.079	533
002	ADRO	1.087	4.120	2.062	537	1.419	623	1.624	5.539	2.685
003	AGNOSINE	312	1.192	625	158	451	220	470	1.643	845
004	ALFIANELLO	423	1.661	849	167	445	205	590	2.106	1.054
005	ANFO	110	363	180	84	173	88	194	536	268
006	ANGOLC TERME	426	1.707	890	289	838	402	715	2.545	1.292
007	ARTOGNE	437	1.821	918	291	831	413	728	2.652	1.331
008	AZZANO NELLA	261	1.065	537	112	339	174	373	1.404	711
009	BAGNOLO NELLA	2.026	7.892	4.020	837	2.361	1.079	2.863	10.253	5.099
010	BAGOLINO	763	2.948	1.560	506	1.307	659	1.269	4.255	2.219
011	BARBARIGA	347	1.346	708	155	475	226	502	1.821	934
012	BARGHE	164	627	324	87	232	110	251	859	434
013	BASSANO BRESCIANO	250	1.006	523	128	429	207	378	1.435	730
014	BEDIZZOLE	1.161	4.691	2.447	509	1.487	750	1.670	6.178	3.197
015	BEBLINGO	283	1.114	556	117	362	173	400	1.476	729
016	BERZO DEMO	297	1.145	589	229	698	334	526	1.843	923
017	BERZO INFERIORE	286	1.177	594	131	378	195	417	1.555	789
018	BIENNO	584	2.377	1.184	314	1.004	465	898	3.381	1.649
019	BIONE	219	817	412	121	326	159	340	1.143	571
020	BORGO SAN GIACOMO	848	3.184	1.640	484	1.310	615	1.332	4.494	2.255
021	BORGOSATOLLO	1.133	4.557	2.327	435	1.380	696	1.568	5.937	3.023
022	BOENO	439	1.767	940	326	848	413	765	2.615	1.353
023	BOTTICINO	1.476	5.363	2.732	688	1.911	860	2.164	7.274	3.592
024	BOVEGNO	451	1.650	869	357	1.063	520	808	2.713	1.389
025	BOVEZZO	719	2.666	1.332	272	738	342	991	3.404	1.674
026	BRANDICO	138	639	337	46	162	88	184	801	425
027	BRAONE	86	344	165	76	184	74	162	528	239
028	BRENO	1.008	3.806	1.875	538	1.403	626	1.546	5.209	2.501
029	BRESCIA	45.736	156.001	77.346	22.143	49.108	19.823	67.879	205.109	97.169
030	BRIONE	50	208	113	63	211	120	113	419	233
031	CAINO	262	1.014	516	141	392	201	403	1.406	717
032	CALCINATO	1.429	5.482	2.792	646	1.691	781	2.075	7.173	3.573
033	CALVAGESE DELLA RIVIERA	349	1.319	685	180	433	208	529	1.752	893
034	CALVISANO	1.103	4.585	2.349	420	1.309	647	1.523	5.894	2.996
035	CAPO DI PONTE	355	1.339	666	350	1.009	476	705	2.348	1.142
036	CAPOVALLE	107	392	209	85	218	108	192	610	317
037	CAPRIANO DEL COLLE	502	1.963	986	161	498	253	663	2.461	1.239
038	CAPRIOLO	1.137	4.561	2.295	618	1.769	809	1.755	6.330	3.104
039	CARPENEDOLO	1.748	6.754	3.444	589	1.518	697	2.337	8.272	4.141
040	CASTEGNATO	775	2.934	1.491	396	1.006	465	1.171	3.940	1.956
041	CASTELCOVATI	641	2.588	1.317	219	629	307	860	3.217	1.624
042	CASTEL NELLA	658	2.520	1.291	227	661	329	885	3.181	1.620
043	CASTENEDOLO	1.468	5.610	2.861	699	1.914	897	2.167	7.524	3.758
044	CASTO	263	1.177	608	112	345	177	375	1.522	785
045	CASTREZZATO	753	3.008	1.528	311	903	443	1.064	3.911	1.971
046	CAZZAGO SAN MARTINO	1.406	5.539	2.838	639	1.804	860	2.045	7.343	3.698
047	CEDEGOLO	314	1.165	599	221	556	236	535	1.721	835
048	CELLATICA	655	2.654	1.322	259	751	319	914	3.405	1.641
049	CERVENO	80	319	146	109	290	149	189	609	295
050	CETO	238	947	476	163	466	224	401	1.413	700
051	CEVO	264	1.023	516	201	585	286	465	1.608	802
052	CHIARI	3.269	12.516	6.301	1.379	3.709	1.596	4.648	16.225	7.897
053	CIGOLE	275	1.053	544	101	308	153	376	1.361	697
054	CIMBERGO	121	481	258	108	265	113	229	746	371
055	CIVIDATE CAMUNO	406	1.632	849	228	665	315	634	2.297	1.164
056	COCCAGLIO	896	3.454	1.740	454	1.182	547	1.350	4.636	2.287
057	COLLEBEATO	611	2.281	1.158	256	718	321	867	2.999	1.479
058	COLLIO	404	1.502	802	400	1.174	576	804	2.676	1.378
059	COLOGNE	846	3.403	1.713	344	1.016	489	1.190	4.419	2.202
060	COMIZZANO-CIZZAGO	313	1.409	769	132	432	219	445	1.841	988
061	CONCESIO	1.894	6.950	3.532	835	2.163	1.018	2.729	9.113	4.550
062	CORTE FRANCA	756	3.007	1.545	342	978	465	1.098	3.985	2.010
063	CORTENO GOLGI	374	1.553	771	269	774	336	643	2.327	1.107
064	CORZANO	207	948	496	51	143	65	258	1.091	561
065	DARFO BOARIO TERME	2.363	9.227	4.619	1.073	2.806	1.285	3.436	12.033	5.904
066	DELLO	643	2.863	1.428	222	644	310	865	3.507	1.738
067	DESENZANO DEL GARDA	3.801	13.418	6.774	1.874	4.280	1.826	5.675	17.698	8.600
068	EDOLO	754	2.810	1.409	572	1.377	593	1.326	4.187	2.002
069	ERBUSCO	1.004	3.881	1.981	425	1.175	561	1.429	5.056	2.542
070	ESINE	631	2.574	1.289	348	974	470	979	3.548	1.759
071	FIESSE	356	1.412	730	179	427	202	535	1.839	932
072	FLERO	687	2.658	1.338	288	870	421	975	3.528	1.759
073	GAMBARA	826	3.225	1.626	348	973	460	1.174	4.198	2.086
074	GARDONE RIVIERA	569	1.877	931	395	744	289	964	2.621	1.220
075	GARDONE VAL TROMPIA	2.358	8.303	4.252	1.324	3.151	1.418	3.682	11.454	5.670
076	GARGNANO	641	2.246	1.140	506	1.198	541	1.147	3.444	1.681
077	GAVARDO	1.669	6.113	3.096	801	2.068	935	2.470	8.181	4.031
078	GHEDI	2.245	8.631	4.464	919	2.661	1.279	3.164	11.292	5.743
079	GIANICO	288	1.135	592	115	340	162	403	1.475	754
080	GOTTOLINGO	836	3.248	1.664	345	846	406	1.181	4.094	2.070
081	GUSSAGO	1.826	7.070	3.550	818	2.148	983	2.644	9.218	4.533

Segue Tav. 11 — Famiglie residenti per condizione del capo famiglia

Codice dei Comuni	C O M U N I	FAMIGLIE CON CAPO FAMIGLIA IN CONDIZIONE PROFESSIONALE			FAMIGLIE CON CAPO FAMIGLIA IN CONDIZIONE NON PROFESSIONALE			T O T A L E		
		Famiglie	Componenti		Famiglie	Componenti		Famiglie	Componenti	
			MF	M		MF	M		MF	M
082	IDRO	256	964	491	150	376	170	406	1.340	661
083	INCUDINE	108	351	188	86	181	82	194	532	270
084	IRMA	37	120	66	38	102	52	75	222	118
085	ISEO	1.578	5.834	2.977	834	1.971	872	2.412	7.805	3.849
086	ISCRELLA	519	1.989	997	214	606	300	733	2.595	1.297
087	LAVENONE	126	448	239	129	321	150	255	769	389
088	LENO	1.894	7.652	3.881	752	2.129	1.027	2.646	9.781	4.908
089	LIMONE SUL GARDA	204	719	356	89	225	104	293	944	460
090	LODRINO	221	916	488	94	284	139	315	1.200	627
091	LOGGRATO	477	1.964	1.009	161	491	233	638	2.455	1.242
092	LCNATO	2.008	7.643	3.911	865	2.324	1.112	2.873	9.967	5.023
093	LONGHENA	82	411	207	38	132	64	120	543	271
094	LCSINE	109	380	185	101	238	117	210	618	302
095	LOZIO	114	438	232	126	366	182	240	804	414
096	LUMEZZANE	4.682	18.365	9.410	1.479	4.591	2.316	6.161	22.956	11.726
097	MACLODIO	108	495	249	45	145	67	153	640	316
098	MAGASA	84	290	155	49	117	60	133	407	215
099	MAIRANO	380	1.557	822	169	465	241	549	2.022	1.063
100	MALEGNO	359	1.368	687	196	505	224	555	1.873	911
101	MALONNO	473	1.908	978	384	1.278	607	857	3.186	1.585
102	MANERBA DEL GARDA	554	1.957	989	250	587	267	804	2.544	1.256
103	MANERBIO	2.077	7.471	3.757	1.285	3.363	1.486	3.362	10.834	5.243
104	MARCHENO	585	2.244	1.149	263	766	392	848	3.010	1.541
105	MARMENTINO	131	488	270	104	350	188	235	838	458
106	MARONE	561	2.302	1.154	297	810	366	858	3.112	1.520
107	MAZZANO	1.184	4.654	2.367	472	1.419	716	1.656	6.073	3.083
108	MILZANO	192	792	402	117	361	188	309	1.153	590
109	MONIGA DEL GARDA	248	922	481	102	205	93	350	1.127	574
110	MONNO	121	416	215	78	230	104	199	646	319
111	MONTESOLA	328	1.318	676	190	555	262	518	1.873	938
112	MONTICELLI BRUSATI	364	1.430	761	149	413	206	513	1.843	967
113	MONTICHIARI	2.729	10.677	5.447	1.098	2.990	1.429	3.827	13.667	6.876
114	MONTIBONE	400	1.687	841	172	551	273	572	2.238	1.114
115	MURA	110	442	223	102	338	172	212	780	395
116	MUSCOLINE	251	952	511	72	190	91	323	1.142	602
117	NAVE	1.644	6.405	3.264	645	1.823	866	2.289	8.228	4.130
118	NIABDO	221	879	441	161	415	193	382	1.294	634
119	NOVOLENTO	481	1.903	969	240	739	350	721	2.642	1.319
120	NOVOLERA	465	1.856	960	208	615	294	673	2.471	1.254
121	ODOLO	419	1.599	816	153	397	191	572	1.996	1.007
122	OFFLAGA	490	2.079	1.086	237	794	385	727	2.873	1.471
123	OME	447	1.692	872	229	552	260	676	2.244	1.132
124	OMO SAN PIETRO	133	573	297	86	265	132	219	838	429
125	ORZINUOVI	1.869	7.287	3.703	832	2.086	910	2.701	9.373	4.613
126	ORZIVUCCI	368	1.502	759	193	614	296	561	2.116	1.055
127	OSETALETTO	1.442	5.475	2.736	709	1.853	838	2.151	7.328	3.574
128	OSSIMO	218	845	434	170	400	181	388	1.245	615
129	PADENGHE SUL GARDA	421	1.589	836	167	413	205	588	2.002	1.041
130	PADERNO FRANCIACORTA	452	1.758	898	174	485	227	626	2.243	1.125
131	PAISCO LOVENO	108	487	237	92	230	86	200	717	323
132	PAITONE	237	937	507	93	269	135	330	1.206	642
133	PALAZZOLO SULL'CGLIO	3.294	12.293	6.179	1.748	4.215	1.818	5.042	16.508	7.997
134	PARATICO	521	1.996	1.012	297	748	345	818	2.744	1.357
135	PASPARDO	94	433	223	154	528	249	248	961	472
136	PASSIRANO	865	3.318	1.692	401	1.073	473	1.266	4.391	2.165
137	PAVONE DEL MELLA	433	1.718	896	157	438	217	590	2.156	1.113
139	PERTICA ALTA	161	568	300	85	209	101	246	777	401
140	PERTICA BASSA	155	606	304	121	314	158	276	920	462
141	PEZZAZE	249	936	503	221	633	311	470	1.569	814
142	PIAN CANDINO	495	2.091	1.059	271	838	391	766	2.929	1.450
206	PIANCOGNO	606	2.253	1.127	352	877	380	958	3.130	1.507
143	PISOGNE	1.352	5.327	2.751	809	2.368	1.102	2.161	7.695	3.853
144	POLAVENO	294	1.142	593	152	486	255	446	1.628	848
145	POLPENAZZE DEL GARDA	266	991	527	107	276	132	373	1.267	659
146	PONPIANO	467	2.058	1.030	131	435	211	598	2.493	1.241
147	PCNCARALE	521	2.027	1.011	208	575	278	729	2.602	1.289
148	PONTE DI LEGNO	419	1.471	734	244	583	248	663	2.054	982
149	PONTEVICO	1.160	4.278	2.189	658	1.663	720	1.818	5.941	2.909
150	PONTOGLIO	972	3.805	1.909	481	1.338	602	1.453	5.143	2.511
151	POZZOLENGO	473	1.839	966	221	629	320	694	2.468	1.286
152	PRALBOCINO	531	1.939	951	300	690	307	831	2.629	1.258
153	PRESEGLIE	245	877	454	142	347	171	387	1.224	625
154	PRESTINE	112	398	202	100	272	125	212	670	327
155	PREVALLE	625	2.421	1.236	311	962	499	936	3.383	1.735
156	PROVAGLIO D'ISEC	884	3.364	1.726	414	1.054	504	1.298	4.418	2.230
157	PROVAGLIO VAL SABBIA	165	617	342	75	213	114	240	830	456
158	PUEGNAGO SUL GARDA	304	1.137	586	118	289	157	422	1.426	743
159	QUINZANO D'CGLIC	1.092	4.075	2.016	494	1.347	615	1.586	5.422	2.631
160	RENEDELLO	580	2.311	1.179	184	473	223	764	2.784	1.402
161	REZZATO	1.845	6.763	3.411	714	1.877	834	2.559	8.640	4.245
162	ROCCAFRANCA	475	2.061	1.064	192	667	333	667	2.728	1.397

Segue TAV. 11 — Famiglie residenti per condizione del capo famiglia

Codice del Comune	C O M U N I	FAMIGLIE CON CAPO FAMIGLIA IN CONDIZIONE PROFESSIONALE			FAMIGLIE CON CAPO FAMIGLIA IN CONDIZIONE NON PROFESSIONALE			T O T A L E		
		Famiglie	Componenti		Famiglie	Componenti		Famiglie	Componenti	
			MF	M		MF	M		MF	M
163	RODENGO-SAIANO	740	2.897	1.513	286	780	365	1.026	3.677	1.878
164	ROE' VOLCIANO	711	2.486	1.230	424	934	409	1.135	3.420	1.639
165	RONCADELLE	852	3.283	1.674	386	1.033	526	1.238	4.316	2.200
166	ROVATO	2.749	10.438	5.251	1.044	2.701	1.210	3.793	13.139	6.461
167	RUDIANO	538	2.248	1.161	227	759	368	765	3.007	1.529
168	SABEIO CHIESE	462	1.721	876	224	646	338	686	2.367	1.214
169	SALE MARASINO	499	1.804	914	318	769	341	817	2.573	1.255
170	SALO'	2.176	7.443	3.681	1.176	2.534	1.005	3.352	9.977	4.686
171	SAN FELICE DEL BENACO	420	1.535	809	222	528	245	642	2.063	1.054
172	SAN GERVASIO BRESCIANO	245	984	496	132	386	176	377	1.370	672
173	SAN PAOLO	550	2.285	1.146	222	582	294	772	2.867	1.440
174	SAN ZENO NAVIGLIO	503	1.896	1.001	224	575	272	727	2.471	1.273
175	SAREZZO	1.976	7.169	3.614	923	2.312	1.025	2.899	9.481	4.639
176	SAVIORE DELL'ADAMELLO	280	1.150	569	240	677	326	520	1.827	895
177	SELLERO	260	1.031	547	185	522	231	445	1.553	778
178	SENIGA	369	1.409	707	195	449	193	564	1.858	900
179	SERLE	464	1.786	928	333	976	488	797	2.762	1.416
179	SIRMIONE	795	2.759	1.355	257	622	295	1.052	3.381	1.650
180	SOIANO DEL LAGO	101	374	198	45	100	44	146	474	242
181	SCNICO	231	920	472	226	531	234	457	1.451	706
182	SULZANO	258	966	495	113	281	124	371	1.247	619
183	TAVERNOLE SUL MELLA	230	825	426	166	528	272	396	1.353	698
184	TENU'	194	771	369	154	419	161	348	1.190	530
185	TIGNALE	223	816	417	164	440	192	387	1.256	609
186	TORBOLE CASAGLIA	569	2.298	1.221	148	454	232	717	2.752	1.453
187	TOSCOLANO MADERNO	1.374	4.620	2.345	968	2.075	886	2.342	6.695	3.231
188	TRAVAGLIATO	1.586	5.959	3.074	766	2.213	1.045	2.352	8.172	4.119
189	TREMOSINE	335	1.198	611	309	715	299	644	1.913	910
190	TRENZANO	689	2.907	1.483	246	719	359	935	3.626	1.842
191	TREVISO BRESCIANO	109	446	231	61	170	84	170	616	315
192	URAGO D'CGLIO	492	2.026	1.045	180	549	247	672	2.575	1.292
193	VALLIO	167	606	301	92	237	122	259	843	423
194	VALVESTINO	124	447	240	83	217	107	207	664	347
195	VEROLANUOVA	1.286	4.869	2.461	653	1.851	829	1.939	6.720	3.290
196	VEROLAVECCHIA	608	2.314	1.204	367	1.018	476	975	3.332	1.680
197	VESTONE	758	2.752	1.377	324	804	366	1.082	3.556	1.743
198	VEZZA D'CGLIC	255	979	484	162	413	182	417	1.392	666
199	VILLA CARCINA	1.640	5.924	2.986	921	2.302	1.017	2.561	8.226	4.003
200	VILLACHIARA	239	983	498	93	265	140	332	1.248	638
201	VILLANUOVA SUL CLISI	939	3.233	1.618	453	1.071	479	1.392	4.304	2.097
202	VIONE	166	678	358	196	479	185	362	1.157	543
203	VISANO	246	1.016	527	119	349	179	365	1.365	706
204	VCBARNO	1.556	5.712	2.917	731	1.744	825	2.287	7.456	3.742
205	ZONE	201	768	401	97	262	118	298	1.030	519
	TOTALE PROVINCIA	190.042	708.176	358.386	92.348	237.366	107.376	282.390	945.542	465.762

Tav. 12 — Famiglie residenti con il capo famiglia in condizione

Codice dei Comuni	C O M U N I	AGRICOLTURA, FORESTE, CACCIA E PESCA		INDUSTRIE ESTRATTIVE E MANIFATTURIERE		INDUSTRIE DELLE COSTRUZIONI E DELL'INSTALLAZIONE DI IMPIANTI		ENERGIA ELETTRICA, GAS E ACQUA		COMMERCIO	
		Famiglie	Componenti	Famiglie	Componenti	Famiglie	Componenti	Famiglie	Componenti	Famiglie	Componenti
001	ACQUAFREDDA	98	356	72	242	20	54	1	4	29	105
002	ADRO	127	559	351	1.283	391	1.477	16	60	103	379
003	AGROSINE	28	109	227	873	19	66	-	-	15	51
004	ALFIANELLO	173	721	123	444	54	211	4	21	25	98
005	ANFO	16	42	19	56	37	134	1	2	12	40
006	ANGOLO TERNE	41	186	192	804	102	377	21	103	31	101
007	ARTOGNE	64	307	137	542	141	621	10	39	37	147
008	AZZANO NELLA	78	376	115	447	23	69	-	-	20	81
009	BAGNOLO NELLA	309	1.375	830	3.133	334	1.316	21	76	264	988
010	BAGOLINO	194	830	197	742	173	651	29	113	78	288
011	BARBARIGA	151	614	60	241	57	207	-	-	36	128
012	BARGHE	17	58	98	389	18	67	2	8	21	74
013	BASSANO BRESCIANO	90	379	74	299	40	157	2	6	10	42
014	BEDIZOLE	253	1.135	364	1.406	337	1.375	9	37	103	391
015	BERLINGO	83	359	73	271	74	287	-	-	25	98
016	BERZO DEMO	21	72	154	624	65	239	10	35	20	80
017	BERZO INFERIORE	28	121	100	402	120	496	2	7	17	77
018	BIENNO	37	160	279	1.154	130	524	18	68	43	159
019	BIONE	40	136	126	495	22	88	-	-	11	38
020	BORGO SAN GIACOMO	319	1.321	202	712	129	472	2	7	93	338
021	BORGOSATOLLO	86	426	412	1.637	311	1.219	7	25	162	647
022	BORNO	76	366	66	263	184	742	3	9	55	188
023	BOTTICINO	129	446	834	3.073	186	711	6	20	154	525
024	BOVEGNO	94	360	181	713	78	253	2	9	35	115
025	BOVEZZO	17	62	455	1.715	47	164	2	6	96	343
026	BRANDICO	69	346	47	206	12	57	-	-	5	21
027	BRAONE	4	10	37	167	24	92	8	38	4	13
028	BRENO	49	189	393	1.584	138	518	41	161	112	382
029	BRESCIA	830	3.281	19.466	67.520	2.496	8.973	900	3.213	7.834	25.855
030	BRIONE	8	31	27	115	8	31	-	-	1	7
031	CAINO	22	57	168	687	17	58	7	27	24	84
032	CALCINATO	256	1.186	710	2.592	156	610	12	45	136	485
033	CALVAGESE DELLA RIVIERA	119	489	116	418	58	207	1	6	30	113
034	CALVISANO	435	2.081	297	1.133	164	613	4	19	92	332
035	CAPO DI PONTE	26	76	104	423	113	414	11	49	47	169
036	CAPOVALLE	26	87	9	37	47	175	-	-	8	37
037	CAPRIANO DEL COLLE	117	496	210	788	78	294	1	2	58	231
038	CAPRIOLO	82	360	468	1.849	363	1.487	3	15	90	344
039	CARPENEDOLO	299	1.374	746	2.782	284	1.091	7	28	223	801
040	CASTEGNATO	80	366	478	1.764	71	271	1	7	66	227
041	CASTELCOVATI	95	481	73	270	361	1.420	-	-	55	209
042	CASTEL NELLA	69	302	311	1.182	99	366	2	6	96	362
043	CASTENEDOLO	233	1.034	542	1.968	368	1.427	12	50	132	463
044	CASTO	21	96	193	875	10	43	2	8	14	65
045	CASTREZZATO	165	773	118	435	332	1.301	2	7	65	256
046	CAZZAGO SAN MARTINO	252	1.138	511	1.916	379	1.516	4	12	143	536
047	CEDEGOLO	14	49	91	372	53	191	77	307	37	120
048	CELLATICA	60	241	384	1.563	62	265	7	31	74	290
049	CERVENO	7	20	33	134	23	99	1	5	7	26
050	CETO	16	59	74	313	92	386	8	36	20	62
051	CEVO	31	127	48	189	80	301	48	209	31	107
052	CHIARI	519	2.424	1.128	4.216	602	2.285	15	48	398	1.473
053	CIGOLE	127	492	68	266	37	137	2	10	22	75
054	CIMBERGO	17	72	12	44	76	300	1	4	6	27
055	CIVIDATE CAMUNO	10	38	200	822	71	285	32	129	40	152
056	COCCAGLIO	132	638	292	1.085	186	716	77	286	89	322
057	COLLEBEATO	51	196	370	1.389	41	157	9	38	57	214
058	COLLIO	94	338	123	472	91	355	1	6	48	178
059	COLOGNE	117	618	429	1.604	137	556	3	11	72	256
060	COMIZZANO-CIZZAGO	136	680	61	277	55	222	4	8	22	95
061	CONCESIO	92	340	1.286	4.763	129	462	14	49	193	682
062	CORTE FRANCA	115	497	405	1.629	122	450	4	13	60	227
063	CORTENO GOLGI	68	260	101	457	143	629	1	3	28	93
064	CORZANO	117	608	32	130	15	48	-	-	23	88
065	DARFO BOARIO TERME	72	297	1.266	5.075	262	1.051	29	114	322	1.148
066	DELLO	231	1.124	197	877	69	299	1	6	58	236
067	DESENZANO DEL GARDA	420	1.727	1.114	3.880	463	1.715	31	114	734	2.403
068	EDOLO	70	287	213	777	157	624	45	174	113	418
069	ERBUSCO	221	941	359	1.350	208	817	5	19	115	415
070	ESINE	66	295	207	861	188	757	7	31	71	292
071	FIESSO	161	672	80	296	34	144	2	9	39	136
072	FLESO	62	265	305	1.186	112	432	4	18	93	349
073	GAMBARA	328	1.407	260	943	72	277	4	18	68	235
074	GARDONE RIVIERA	69	239	79	281	90	353	1	2	182	564
075	GARDONE VAL TROMPIA	10	45	1.871	6.681	69	269	15	50	157	513
076	GARGNANO	133	433	155	540	122	442	27	96	90	329
077	GAVARDO	160	644	859	3.112	236	862	27	91	178	653
078	GHEDI	486	2.121	658	2.448	475	1.817	13	46	199	712
079	GIANICO	23	103	171	700	41	146	8	28	15	55
080	GOTTOLENGO	326	1.409	229	847	117	408	7	26	82	286
081	GUSSAGO	212	882	987	3.822	197	796	10	41	188	711

professionale, per ramo di attività economica del capo famiglia

TRASPORTI E COMUNICAZIONI		CREDITO E ASSICURAZIONE		SERVIZI		PUBBLICA AMMINISTRAZIONE		C O M U N I	Codice dei Comuni
Famiglie	Componenti	Famiglie	Componenti	Famiglie	Componenti	Famiglie	Componenti		
10	27	2	7	15	44	10	36	ACQUAFREDDA	001
32	121	9	34	43	150	15	57	ADRO	002
11	47	-	-	4	10	8	36	AGNOSINE	003
16	71	1	4	17	50	10	41	ALFIANELLO	004
5	17	2	7	2	5	16	60	ANFO	005
10	39	4	15	20	62	5	20	ANGOLC TERME	006
22	89	2	8	15	36	9	32	ARTOGNE	007
7	23	1	3	10	31	7	35	AZZANO NELLA	008
78	306	18	71	118	422	54	205	BAGNOLO NELLA	009
29	111	3	9	33	102	27	102	BAGOLINO	010
10	39	4	13	20	75	9	29	BARBARIGA	011
2	7	3	11	3	13	-	-	BARGHE	012
7	30	2	9	21	69	4	15	BASSANO BRESCIANO	013
29	116	10	42	43	136	13	53	BEDIZZOLE	014
5	25	-	-	14	40	9	34	BERLINGO	015
7	30	1	4	12	35	7	26	BERZO DEMO	016
9	33	-	-	10	41	-	-	BERZO INFERIORE	017
24	99	6	21	33	135	14	57	BIENNO	018
5	18	1	4	6	8	8	30	BIONE	019
24	87	8	22	37	116	34	109	BORGO SAN GIACOMO	020
38	165	7	28	75	278	35	132	BORGOSATOLLO	021
18	71	3	14	25	76	9	38	BORNO	022
43	161	9	35	69	226	46	166	BOTTICINO	023
13	44	4	6	11	33	33	117	BOVEGNO	024
24	96	11	35	42	152	25	93	BOVEZZO	025
2	5	-	-	1	1	2	3	BRANDICO	026
3	8	1	3	3	6	2	7	BRAONE	027
35	123	17	58	118	427	105	364	BRENO	028
2.884	10.180	1.365	4.697	5.967	18.438	3.994	13.844	BRESCIA	029
3	15	-	-	2	6	1	3	BRIONE	030
12	56	4	18	3	10	5	17	CAINO	031
70	282	7	22	49	140	33	120	CALCINATO	032
5	23	-	-	13	34	7	29	CALVAGESE DELLA RIVIERA	033
37	146	8	29	41	131	25	101	CALVISANO	034
11	49	4	18	10	19	29	122	CAPO DI PONTE	035
4	14	1	3	3	7	9	32	CAPOVALLE	036
12	48	1	4	16	55	9	45	CAPRIANO DEL COLLE	037
80	327	3	12	31	100	17	67	CAPRIOLO	038
58	222	19	62	54	188	58	206	CARPENEDOLO	039
24	97	4	20	30	92	21	90	CASTEGNATO	040
14	50	6	28	19	63	18	67	CASTELCOVATI	041
39	151	1	4	24	83	17	64	CASTEL NELLA	042
43	171	8	35	87	298	43	164	CASTENEDOLO	043
8	30	2	6	8	30	5	24	CASTO	044
13	49	5	19	39	115	14	53	CASTREZZATO	045
44	177	4	13	45	148	24	83	CAZZAGO SAN MARTINO	046
8	31	4	12	19	45	11	38	CEDEGOLC	047
14	52	4	14	39	146	11	52	CELLATICA	048
4	19	1	5	3	6	1	5	CERVENO	049
13	55	-	-	11	22	4	14	CETO	050
5	19	1	6	8	25	12	40	CEVO	051
183	658	60	215	242	757	122	440	CHIARI	052
3	15	1	3	10	32	5	23	CIGOLE	053
3	14	-	-	2	3	4	17	CINBERGO	054
21	87	1	5	27	100	4	14	CIVIDATE CAMUNO	055
51	190	7	23	51	162	11	32	COCCAGLIO	056
12	45	10	32	41	129	20	81	COLLEFFATO	057
20	65	2	9	10	29	15	50	COLLIO	058
52	218	6	22	20	84	10	34	COLOGNE	059
9	43	1	4	8	23	17	57	COMIZZANO-CIZZAGO	060
55	231	25	84	62	195	38	144	CONCESIO	061
24	98	2	6	18	57	6	30	CORTE FRANCA	062
3	12	-	-	15	34	15	65	CORTEFO GOLGI	063
3	16	1	1	12	36	4	21	CORZANO	064
91	363	37	143	228	798	56	238	DARFO BOARIO TERME	065
18	71	8	33	35	113	26	104	DELLO	066
280	1.045	59	213	419	1.325	281	996	DESENZANO DEL GARDA	067
29	103	14	45	60	197	53	185	EDOLC	068
41	173	9	35	28	71	18	60	ERBUSCO	069
41	164	3	12	32	98	16	64	ESINE	070
18	68	4	11	4	14	14	62	FIESSE	071
46	180	3	10	49	169	13	49	FLERO	072
24	99	8	31	39	134	23	81	GAMBARA	073
30	92	9	28	78	219	31	99	GARDONE RIVIERA	074
42	138	13	47	109	326	72	234	GARDONE VAL TROMPIA	075
25	92	5	18	30	116	54	180	GARGNANO	076
53	210	16	56	101	338	39	147	GAVARDO	077
79	283	16	67	86	274	233	863	GHEDI	078
13	48	2	6	6	18	9	31	GIANICO	079
23	86	7	26	28	93	17	67	GOTTOLENGO	080
47	169	15	57	122	417	48	175	GUSSAGO	081

Seque Tav. 12 — Famiglie residenti con il capo famiglia in condizione

Codice dei Comuni	C O M U N I	AGRICOLTURA, FORESTE, CACCIA E PESCA		INDUSTRIE ESTRATTIVE E MANIFATTURIERE		INDUSTRIE DELLE COSTRUZIONI E DELL'INSTALLAZIONE DI IMPIANTI		ENERGIA ELETTRICA, GAS E ACQUA		COMMERCIO	
		Famiglie	Componenti	Famiglie	Componenti	Famiglie	Componenti	Famiglie	Componenti	Famiglie	Componenti
082	IDRO	23	98	57	195	97	398	4	13	38	128
083	INCUDINE	32	101	23	76	40	134	1	2	6	17
084	IRMA	7	20	15	52	10	32	-	-	2	9
085	ISEO	135	572	517	1.906	170	643	33	125	250	915
086	ISORELLA	194	809	201	733	43	165	1	4	42	142
087	LAVENONE	32	116	52	196	19	68	2	3	11	35
088	LENO	638	2.894	487	1.871	350	1.388	8	33	170	631
089	LIMONE SUL GARDA	23	86	14	48	33	118	2	6	105	360
090	LODRINO	13	69	152	639	25	97	2	12	11	36
091	LOGRATO	101	481	113	440	156	618	1	4	54	226
092	LCNATIC	547	2.361	573	2.020	309	1.174	13	44	209	742
093	LONGHENA	48	261	17	78	5	25	-	-	7	28
094	LOSINE	18	54	46	164	17	53	1	5	14	55
095	LCZIO	26	106	12	50	57	220	2	4	4	20
096	LUBEZZANE	31	122	3.779	14.892	318	1.270	6	31	297	1.134
097	MACLODIO	46	226	36	161	6	34	1	3	11	45
098	MAGASA	35	116	5	15	30	111	-	-	6	20
099	MAIRANO	120	548	122	477	58	231	2	7	39	148
100	MALEGNO	14	58	160	624	68	272	30	112	45	163
101	MALONNO	55	221	205	892	112	442	11	41	49	163
102	MANERBA DEL GARDA	167	585	118	423	86	324	2	8	98	333
103	MANERBIO	264	1.094	978	3.443	299	1.073	23	83	249	865
104	MARCHENO	18	72	461	1.793	24	93	9	29	32	116
105	MARMENTINO	32	129	44	161	34	138	1	3	12	42
106	MARONE	47	198	327	1.396	59	240	4	10	49	181
107	MAZZANO	130	603	630	2.478	173	655	6	24	135	473
108	MILZANO	86	390	45	180	11	45	1	3	26	93
109	MONIGA DEL GARDA	64	246	46	174	24	95	2	5	82	299
110	MONNO	46	182	16	42	43	142	1	2	5	17
111	MONTE ISOLA	43	192	94	376	134	545	-	-	30	103
112	MONTICELLI BRUSATI	83	329	155	606	70	284	-	-	28	114
113	MONTICHIARI	697	3.156	759	2.845	451	1.759	70	295	307	1.068
114	MONTIRONE	89	410	170	714	70	289	-	-	38	140
115	MURA	23	98	59	236	15	59	2	11	2	9
116	MUSCOLINE	109	424	80	299	29	113	1	5	9	31
117	NAVE	100	360	1.169	4.640	101	394	15	61	126	451
118	NIARDO	9	33	81	333	66	252	17	65	20	85
119	NUVOLENTO	43	207	246	935	74	288	5	21	51	205
120	NUVOLERA	60	246	247	978	68	294	4	15	42	168
121	ODGLO	12	34	328	1.272	13	55	2	6	32	117
122	OFFLAGA	214	989	114	468	74	294	4	18	40	151
123	OME	58	225	258	1.021	62	228	1	3	35	118
124	ONO SAN PIETRO	7	21	30	141	77	328	1	3	10	42
125	ORZINUOVI	567	2.559	557	2.039	161	583	9	39	246	938
126	ORZIVECCHI	123	588	85	307	83	310	-	-	37	139
127	OSPITALETTO	91	400	782	2.958	190	715	11	43	162	624
128	OSSIMO	30	127	47	174	99	397	-	-	20	72
129	PADENGHE SUL GARDA	102	400	106	391	88	338	4	13	70	265
130	PADERNO FRANCIACORTA	62	281	235	900	60	226	-	-	49	180
131	PAISCO LOVENO	4	24	46	226	27	97	20	108	1	2
132	PAITONE	17	65	152	614	26	98	5	24	17	67
133	PALAZZOLO SULL'OGGLIO	210	994	2.064	7.658	316	1.158	16	56	337	1.196
134	PARATICO	41	159	256	989	105	388	1	5	64	249
135	PASPARDO	3	15	10	42	60	282	2	13	10	40
136	PASSIRANO	152	667	371	1.388	158	629	6	22	84	301
137	PAVONE DEL MELLA	134	593	149	564	60	230	4	16	49	188
139	PERTICA ALTA	83	273	28	121	24	89	1	3	9	23
140	PERTICA BASSA	57	239	48	188	23	74	1	3	11	46
141	PEZZAZE	40	132	93	354	74	281	-	-	14	59
142	PIAN CAMUNO	34	177	237	989	142	614	9	41	27	101
206	PIANCOGNO	29	120	293	1.122	128	478	-	-	91	330
143	PISOGNE	82	321	838	3.431	125	469	32	112	116	397
144	POLAVENO	3	19	215	848	39	146	-	-	15	54
145	POLPENAZZE DEL GARDA	127	499	48	177	36	129	-	-	33	116
146	PONPIANO	162	789	148	630	64	251	-	-	36	146
147	PONCARALE	126	519	222	867	43	158	12	38	52	194
148	PONTE DI LEGNO	50	160	52	183	128	508	5	19	96	301
149	PONTEVICO	288	1.217	406	1.419	188	705	13	44	120	436
150	PONTOGLIO	90	444	416	1.566	313	1.212	1	5	88	345
151	POZZOLENGO	169	752	116	405	60	234	5	21	70	244
152	PRALBOINO	184	748	133	460	74	246	9	40	58	188
153	PRESEGLIE	52	184	150	550	16	58	1	1	11	36
154	PRESTINE	9	32	20	67	65	236	2	9	9	26
155	PREVALLE	103	421	274	1.043	120	460	5	16	70	264
156	PROVAGLIO D'ISEO	134	576	466	1.766	141	522	1	5	58	189
157	PROVAGLIO VAL SABBIA	53	188	91	358	11	36	-	-	4	16
158	PUEGNAGO SUL GARDA	116	453	45	157	62	233	1	3	56	210
159	QUINZANO D'OGGLIO	270	1.134	376	1.319	201	746	7	25	109	401
160	REMEDELLO	223	961	170	658	60	246	2	7	39	124
161	REZZATO	122	525	1.102	4.071	124	426	10	33	232	804
162	ROCCAFRANCA	173	868	89	384	119	492	-	-	47	174

professionale, per ramo di attività economica del capo famiglia

TRASPORTI E COMUNICAZIONI		CREDITO E ASSICURAZIONE		SERVIZI		PUBBLICA AMMINISTRAZIONE		C O M U N I	Codice dei Comuni
Famiglie	Componenti	Famiglie	Componenti	Famiglie	Componenti	Famiglie	Componenti		
11	43	3	9	14	45	9	35	IDRO	082
2	8	-	-	2	6	2	7	INCUDINE	083
-	-	-	-	-	-	3	7	IRMA	084
240	915	33	123	143	456	57	179	ISEO	085
11	50	3	10	9	27	15	49	ISOBELLA	086
3	13	1	3	3	3	3	11	LAVENONE	087
52	182	20	80	123	391	46	182	LENO	088
8	31	3	10	6	20	10	40	LIMONE SUL GARDA	089
9	35	-	-	4	8	5	20	LODRINO	090
11	47	7	22	23	72	11	54	LOGRATO	091
99	377	26	93	162	583	70	249	LONATO	092
2	12	-	-	2	3	1	4	LONGHENA	093
6	25	2	6	3	8	2	10	LOSINE	094
1	5	-	-	9	20	3	13	LOZIO	095
73	284	20	81	106	353	52	198	LUMEZZANE	096
2	9	-	-	2	5	4	12	MACLODIO	097
2	11	1	4	3	6	2	7	MAGASA	098
12	50	3	12	18	61	6	23	MAIRANO	099
13	50	4	14	22	59	3	16	MALEGNO	100
16	63	2	7	14	48	9	31	MALONNO	101
27	90	6	19	31	110	19	65	MANEREA DEL GARDA	102
46	165	23	82	135	451	60	215	MANEREO	103
7	30	2	7	9	22	23	82	MARCHENO	104
1	4	-	-	5	8	2	3	MARMENTINO	105
25	95	2	9	30	107	18	66	MARONE	106
53	218	4	13	37	124	16	66	MAZZANO	107
8	32	1	6	14	43	-	-	MILZANO	108
9	31	-	-	9	30	12	42	MIGNIGA DEL GARDA	109
3	8	-	-	1	1	6	22	MONNO	110
14	56	2	4	6	20	5	22	MONTE ISOLA	111
10	34	1	3	16	55	1	5	MONTICELLI BRUSATI	112
86	322	46	170	183	580	130	482	MONTICHIARI	113
9	40	3	8	9	33	12	53	MONTIRONE	114
2	9	-	-	3	7	4	13	MURA	115
13	51	-	-	7	22	3	7	MUSCOLINE	116
40	147	10	45	63	214	20	93	NAVE	117
10	44	1	4	10	30	7	33	NIARDO	118
24	97	7	26	25	94	6	30	NUVOLENTO	119
10	38	4	17	18	60	12	40	NUVOLERA	120
14	52	2	7	5	15	11	41	ODOLO	121
13	48	3	11	4	15	24	85	OFFLAGA	122
6	23	-	-	19	50	8	24	ONE	123
5	24	-	-	2	9	1	5	ONO SAN PIETRO	124
69	277	40	146	159	513	61	193	ORZINUOVI	125
14	63	4	16	12	36	10	43	ORZIVECCHI	126
77	307	13	35	86	273	30	120	OSPITALETTO	127
13	48	-	-	3	9	6	18	OSSIMO	128
12	49	6	22	24	84	9	27	PADENGHE SUL GARDA	129
10	37	-	-	22	75	14	59	PADERNO FRANCIACORTA	130
2	5	-	-	4	5	4	20	PAISCC LOVENO	131
12	49	2	8	1	2	5	10	PAITONE	132
83	311	53	198	167	543	48	179	PALAZZOLO SULL'OGGIO	133
27	106	3	12	17	58	7	30	PARATICO	134
5	24	-	-	-	-	4	17	PASPARDO	135
25	79	10	37	31	94	28	101	PASSIRANO	136
10	43	3	10	16	48	8	26	PAVONE DEL MELLA	137
5	20	-	-	8	22	3	17	PERTICA ALTA	139
3	21	-	-	9	20	3	15	PERTICA BASSA	140
11	47	-	-	10	45	7	18	PEZZAZE	141
25	111	3	10	15	42	3	6	PIAN CAMUNO	142
19	60	7	24	26	74	13	45	PIANCOGNO	206
62	254	7	26	35	119	55	198	PISOGNE	143
9	34	1	3	7	21	5	17	POLAVENO	144
9	31	-	-	8	19	5	20	POLPENAZZE DEL GARDA	145
20	88	6	25	21	81	10	48	POMPIANO	146
13	52	2	10	34	116	17	73	PONCARALE	147
20	76	6	21	45	137	17	66	PONTE DI LEGNO	148
27	106	9	34	78	210	31	107	PONTEVICO	149
12	54	5	21	31	95	16	63	PONTOGLIO	150
20	75	2	9	18	52	13	47	POZZOLENGO	151
13	56	9	36	38	117	13	48	PRALBINO	152
5	17	1	1	4	13	5	17	PRESEGLIE	153
2	8	-	-	3	12	2	8	PRESTINE	154
15	59	2	8	18	68	18	82	PREVALLE	155
31	122	4	12	38	135	11	37	PROVAGLIO D'ISEO	156
3	13	-	-	2	3	1	3	PROVAGLIO VAL SABBIA	157
10	37	2	6	8	23	4	15	PUEGNAGO SUL GARDA	158
36	153	10	32	68	208	15	57	QUINZANO D'OGGIO	159
18	67	3	14	47	156	18	78	REMEDELLO	160
116	427	18	69	92	308	29	100	REZZATO	161
16	54	2	7	20	51	9	31	ROCCA FRANCA	162

Segue TAV. 12 — Famiglie residenti con il capo famiglia in condizione

Codice del Comune	C O M U N I	AGRICOLTURA, FORESTE, CACCIA E PESCA		INDUSTRIE ESTRATTIVE E MANIFATTURIERE		INDUSTRIE DELLE COSTRUZIONI E DELL'INSTALLAZIONE DI IMPIANTI		ENERGIA ELETTRICA, GAS E ACQUA		COMMERCIO	
		Famiglie	Componenti	Famiglie	Componenti	Famiglie	Componenti	Famiglie	Componenti	Famiglie	Componenti
163	RODENGO-SAIANO	119	502	369	1.454	104	417	4	15	55	188
164	ROE' VOLCIANO	43	170	372	1.328	127	465	15	55	76	235
165	RONCADELLE	67	336	479	1.829	103	381	2	7	102	372
166	RCVATO	382	1.653	989	3.749	496	1.857	19	62	453	1.623
167	RUDIANO	93	462	135	527	212	873	1	9	51	202
168	SABBIO CHIESE	32	128	342	1.275	27	95	3	15	29	110
169	SALE MARASINO	60	240	219	789	97	384	5	19	50	166
170	SALO'	146	530	582	1.997	303	1.081	73	275	463	1.518
171	SAN FELICE DEL BENACO	98	394	131	446	69	263	2	9	77	279
172	SAN GERVASIO ERESCIANO	116	507	52	200	24	94	-	-	30	107
173	SAN PAOLO	253	1.171	140	516	61	238	3	13	51	194
174	SAN ZENO NAVIGLIO	56	242	225	844	49	200	-	-	69	232
175	SABEZZO	23	110	1.513	5.465	112	441	23	78	152	545
176	SAVIORE DELL'ADAMELLO	27	104	11	38	134	548	53	227	24	102
177	SELLERO	14	52	123	497	71	292	25	93	9	28
178	SENIGA	151	657	113	394	30	90	2	9	34	121
179	SERLE	49	192	252	1.007	70	252	4	17	50	191
180	SIRMIONE	85	337	100	377	131	472	4	18	271	899
181	SOIANC DEL LAGO	44	170	25	93	19	66	-	-	8	24
182	SONICO	18	62	54	211	63	279	41	171	22	80
183	SULZANO	42	185	93	328	39	158	-	-	47	153
184	TAVERNOLE SUL NELLA	25	90	127	489	12	38	4	11	23	70
185	TEMU'	20	61	28	96	70	317	23	116	20	73
186	TIGNALE	52	198	36	133	85	311	1	4	21	73
187	TORBOLE CASAGLIA	119	572	255	991	90	338	1	1	53	205
188	TOSCOLANO MADERNO	119	421	564	1.873	214	763	31	101	224	728
189	TRAVAGLIATO	199	826	527	1.940	420	1.591	6	24	250	936
190	TREMOSINE	72	262	130	487	50	186	8	25	35	101
191	TRENZANO	226	1.092	126	488	202	783	1	4	66	266
192	TREVISO ERESCIANO	30	135	40	165	18	73	-	-	10	33
193	URAGO D'OGGIO	90	433	132	517	157	597	3	12	62	270
194	VALLIO	39	154	80	280	27	99	1	5	8	34
195	VALVESTINO	50	198	6	19	53	189	2	7	5	12
196	VEROLANUOVA	285	1.211	576	2.139	122	471	11	41	117	430
197	VEROLAVECCHIA	182	775	215	776	64	255	1	3	92	336
198	VESTONE	39	135	396	1.467	81	288	16	65	98	348
199	VEZZA D'OGGIO	51	191	36	140	108	429	7	30	25	97
200	VILLA CARCINA	24	90	1.279	4.647	76	286	7	20	143	494
201	VILLACHIARA	128	598	68	236	7	33	1	2	14	56
202	VILLANUOVA SUL CLISI	15	58	629	2.166	94	331	9	28	88	299
203	VIONE	15	61	28	122	87	351	18	81	9	30
204	VISANO	93	411	87	372	18	61	2	7	16	53
205	VOBARNO	52	209	1.113	4.148	107	357	20	72	115	383
206	ZONE	39	152	91	359	47	171	-	-	10	37
	TOTALE PROVINCIA	23.335	100.419	81.777	303.352	25.940	99.238	2.664	10.058	23.733	82.911

professionale, per ramo di attività economica del capo famiglia

TRASPORTI E COMUNICAZIONI		CREDITO E ASSICURAZIONE		SERVIZI		PUBBLICA AMMINISTRAZIONE		C O M U N I	Codice dei Comuni
Famiglie	Componenti	Famiglie	Componenti	Famiglie	Componenti	Famiglie	Componenti		
22	83	6	19	39	120	22	99	RODENGO-SAIANO	163
22	83	6	17	29	72	21	61	ROE' VOLCIANO	164
35	132	4	16	45	151	15	59	RONCADELLE	165
157	620	31	115	156	525	66	234	ROVATO	166
6	28	3	12	25	84	12	51	RUDIANO	167
10	33	3	8	8	31	8	26	SABBIO CHIESE	168
20	66	5	17	32	92	11	31	SALE MARASINO	169
85	299	55	213	294	907	175	623	SALO'	170
10	44	4	16	23	69	6	15	SAN FELICE DEL BENACO	171
4	17	2	6	11	34	6	19	SAN GERVASIO ERESCIANO	172
9	30	4	14	23	85	6	24	SAN PAOLO	173
31	116	6	21	57	212	10	29	SAN ZENO NAVIGLIO	173
52	202	9	39	62	179	30	110	SAREZZO	174
11	49	1	2	8	30	11	50	SAVIORE DELL'ADAMELLO	175
7	34	1	3	8	26	2	6	SELLERO	176
10	41	6	20	15	52	8	25	SENIGA	177
15	60	2	6	13	32	9	29	SERLE	178
37	120	7	25	112	340	48	171	SIRMIONE	179
2	9	-	-	2	8	1	4	SOIANO DEL LAGO	180
7	36	6	23	13	37	7	21	SONICO	181
19	87	3	10	12	33	3	12	SULZANO	182
12	43	4	17	14	43	9	24	TAVERNOLE SUL NELLA	183
13	49	1	5	13	29	6	25	TEMU'	184
3	10	-	-	11	25	14	62	TIGNALE	185
20	77	-	-	24	86	7	28	TORBOLE CASAGLIA	186
50	171	19	67	108	322	45	174	TOSCOLANO MADERNO	187
70	268	8	29	71	214	35	131	TRAVAGLIATO	188
14	58	4	14	11	27	11	38	TREMOSINE	189
18	88	3	11	38	136	9	39	TRENZANO	190
4	16	-	-	1	4	6	20	TREVISIO BRESCIANO	191
14	61	1	3	26	100	7	33	URAGO D'OGGIC	192
5	13	-	-	5	11	2	10	VALLIO	193
-	-	-	-	6	17	2	5	VALVESTINO	194
27	103	15	57	81	241	52	176	VEROLANUOVA	195
7	22	8	34	29	74	10	39	VEROLAVECCHIA	196
55	219	13	38	35	111	25	81	VESTONE	197
2	9	1	2	10	25	15	56	VEZZA D'OGGIC	198
32	114	9	32	42	142	28	99	VILLA CARCINA	199
8	25	-	-	9	20	4	13	VILLACHIARA	200
36	131	4	15	44	133	20	72	VILLANUOVA SUL CLISI	201
1	6	1	4	6	17	1	6	VIONE	202
5	20	1	10	5	15	19	67	VISANO	203
60	247	9	35	62	194	18	67	VOBARNO	204
2	8	-	-	8	24	4	17	ZONE	205
8.178	30.602	2.668	9.464	13.493	42.631	8.254	29.501	TOTALE PROVINCIA	

Tav. 13 — Famiglie residenti con il capo famiglia in condizione professionale, per settore di attività economica e posizione nella professione del capo famiglia

A - TOTALE

Codice dei Comuni	C O M U N I	P O S I Z I O N E N E L L A P R O F E S S I O N E D E L C A P O F A M I G L I A									
		Imprenditori e liberi professionisti		Lavoratori in proprio		Dirigenti e impiegati		Lavoratori dipendenti		Coadiuvanti	
		Famiglie	Componenti	Famiglie	Componenti	Famiglie	Componenti	Famiglie	Componenti	Famiglie	Componenti
001	ACQUAFREDDA	17	64	110	389	22	65	103	339	5	18
002	ADRO	25	86	262	1.065	75	263	720	2.684	5	22
003	AGNOSINE	14	54	99	355	24	93	172	683	3	7
004	ALFIANELLO	16	65	146	592	26	92	232	904	3	8
005	ANFO	6	21	33	103	14	49	57	190	-	-
006	ANGOLO TERME	7	28	86	356	27	91	305	1.228	1	4
007	ARTOGNE	11	38	113	521	29	100	283	1.161	1	1
008	AZZANO MELLA	7	24	79	353	11	31	162	647	2	10
009	BAGNOLO MELLA	52	209	456	1.816	206	771	1.299	5.054	13	42
010	BAGOLINO	14	49	290	1.149	37	100	415	1.626	7	24
011	BARBARIGA	9	33	139	555	20	67	168	660	11	31
012	BARGHE	4	19	43	154	13	47	104	407	-	-
013	BASSANO BRESCIANO	9	39	92	376	15	52	132	529	2	10
014	BEDIZZOLE	33	129	367	1.534	83	278	671	2.730	7	20
015	BERLINGO	12	31	87	343	12	39	172	701	-	-
016	BERZO DEMO	4	17	43	162	43	155	206	810	1	1
017	BERZO INFERIORE	5	20	73	297	16	62	189	783	3	15
018	BIENNO	9	37	167	654	48	197	354	1.465	6	24
019	BIONE	6	24	92	328	13	45	106	414	2	6
020	BORGO SAN GIACOMO	30	130	315	1.216	52	152	440	1.654	11	32
021	BORGOSATOLLO	28	120	327	1.388	67	242	706	2.791	5	16
022	BORNO	23	82	143	607	34	122	239	956	-	-
023	BOTTICINO	51	202	380	1.353	139	472	898	3.313	8	23
024	BOVEGNO	7	28	167	612	48	145	227	862	2	3
025	BOVEZZO	20	64	124	457	114	383	459	1.757	2	5
026	BRANDICO	2	6	47	219	4	13	85	401	-	-
027	BRAONE	3	11	9	32	5	16	69	285	-	-
028	BRENO	37	149	204	754	238	804	524	2.084	5	15
029	BRESCIA	2.182	7.865	7.743	26.300	15.463	51.281	19.918	69.150	430	1.405
030	BRIONE	1	4	13	57	3	9	33	138	-	-
031	CAINO	15	65	56	177	18	76	160	645	13	51
032	CALCINATO	61	229	467	1.923	123	417	759	2.849	19	64
033	CALVAGESE DELLA RIVIERA	7	33	150	594	19	59	172	629	1	4
034	CALVISANO	49	201	406	1.785	82	301	562	2.285	4	13
035	CAPO DI PONTE	2	12	87	309	53	198	212	818	1	2
036	CAPOVALLE	-	-	39	145	5	11	63	236	-	-
037	CAPRIANO DEL COLLE	11	43	132	547	22	77	335	1.291	2	5
038	CAPRIOLO	28	111	232	961	89	324	777	3.125	11	40
039	CARPENEDOLO	48	193	615	2.494	160	555	912	3.468	13	44
040	CASTEGNATO	31	121	177	692	47	178	512	1.914	8	29
041	CASTELCOVATI	28	104	138	643	43	148	428	1.683	4	10
042	CASTEL MELLA	2	11	188	751	47	159	416	1.580	5	19
043	CASTENEDOLO	37	140	365	1.470	132	482	927	3.499	7	19
044	CASTO	6	36	86	384	23	87	148	670	-	-
045	CASTREZZATO	13	49	240	1.057	43	134	452	1.754	5	14
046	CAZZAGO SAN MARTINO	19	68	433	1.785	73	262	868	3.386	13	38
047	CEDEGOLO	9	27	62	213	58	209	183	713	2	3
048	CELLATICA	21	82	144	587	59	220	426	1.746	5	19
049	CERVEÑO	-	-	16	53	7	23	57	243	-	-
050	CEVO	1	3	43	161	20	63	171	711	3	9
051	CEVO	4	14	62	246	21	83	176	676	1	4
052	CHIARI	108	403	910	3.856	448	1.541	1.764	6.580	39	136
053	CIGOLE	1	4	102	417	13	47	154	568	5	17
054	CINBERGO	3	11	23	104	5	19	90	347	-	-
055	CIVIDATE CANUNO	16	71	69	258	40	160	278	1.139	3	4
056	COCCAGLIO	24	88	258	1.073	112	402	490	1.850	12	41
057	COLLEBEATO	9	28	120	468	67	237	411	1.537	4	11
058	COLLIO	9	34	166	608	35	119	194	741	-	-
059	COLOGNE	31	140	203	915	78	279	525	2.039	9	30
060	COZZAZZO-CIZZAGO	7	27	127	663	21	59	156	653	2	7
061	CONCESIO	32	140	423	1.540	172	594	1.260	4.651	7	25
062	CORTE FRANCA	22	78	173	707	42	146	518	2.074	1	2
063	CORTESE GOLGI	8	34	103	408	34	135	229	976	-	-
064	CORZANO	2	10	71	351	12	39	121	545	1	3
065	DARFO BOARIO TERME	85	349	435	1.697	438	1.551	1.395	5.571	14	59
066	DELLO	16	69	195	926	52	194	374	1.656	6	18
067	DESENZANO DEL GARDA	200	730	1.060	3.883	873	2.951	1.633	5.739	35	115
068	EDOLO	26	78	244	925	154	523	324	1.265	6	19
069	ERBUSCO	22	90	364	1.464	64	223	551	2.089	3	15
070	ESINE	19	72	175	735	52	194	379	1.555	6	18
071	FIRSE	3	16	171	669	18	68	163	655	1	4
072	FLERO	6	20	171	686	44	154	461	1.782	5	16
073	GAMBARA	13	50	324	1.319	67	230	413	1.596	9	30
074	GARDONE RIVIERA	36	116	215	724	92	283	216	724	10	30
075	GARDONE VAL TRONPIA	51	171	324	1.119	479	1.664	1.486	5.299	18	50
076	GARGNANO	8	38	240	837	75	258	312	1.093	6	20
077	GAVARDO	51	198	383	1.456	204	712	1.013	3.681	18	66
078	GHEDI	41	169	613	2.447	319	1.130	1.253	4.820	19	65
079	GIANICO	2	7	44	172	34	128	208	828	-	-
080	GOTTOLONGO	30	97	376	1.550	57	200	365	1.370	8	31
081	GUSSAGO	41	166	433	1.718	139	512	1.203	4.641	10	33

Segue Tav. 13 — Famiglie residenti con il capo famiglia in condizione professionale, per settore di attività economica e posizione nella professione del capo famiglia

A - TOTALE

Codice del Comune	C O M U N I	P O S I Z I O N E N E L L A P R O F E S S I O N E D E L C A P O F A M I G L I A									
		Imprenditori e liberi professionisti		Lavoratori in proprio		Dirigenti e impiegati		Lavoratori dipendenti		Coadiuvanti	
		Famiglie	Componenti	Famiglie	Componenti	Famiglie	Componenti	Famiglie	Componenti	Famiglie	Componenti
082	IDRO	15	63	93	341	27	88	120	467	1	5
083	INCUDINE	-	-	39	122	6	20	63	209	-	-
084	IRMA	-	-	12	44	3	4	22	72	-	-
085	ISEO	55	205	449	1.731	308	1.074	749	2.764	17	60
086	ISORELLA	12	43	228	871	39	133	239	939	1	3
087	LAVENONE	-	-	55	192	6	13	64	239	1	4
088	LENO	44	171	576	2.476	148	482	1.105	4.453	21	70
089	LIMONE SUL GARDA	10	44	96	327	24	79	71	250	3	19
090	LODRINO	1	5	54	225	9	25	155	655	2	6
091	LOGRATO	11	43	130	547	45	173	290	1.198	1	3
092	LONATO	51	192	754	3.051	213	728	974	3.612	16	60
093	LONGHENA	-	-	35	174	3	4	43	231	1	2
094	LOSINE	5	18	25	82	13	48	66	232	-	-
095	LOZIO	-	-	32	130	6	12	76	296	-	-
096	LUMEZZANE	292	1.225	1.102	4.363	293	1.036	2.933	11.516	62	225
097	MACLODIO	-	-	32	155	4	10	72	330	-	-
098	MAGASA	-	-	39	129	6	21	39	140	-	-
099	MAIRANO	6	32	122	504	17	58	233	958	2	5
100	MALEGNO	3	12	74	287	48	158	231	904	3	7
101	MALONNO	9	30	104	383	37	129	322	1.363	1	3
102	MANERBA DEL GARDA	25	89	260	926	40	136	222	786	7	20
103	MANERBO	47	168	539	2.039	285	969	1.200	4.281	6	14
104	MARCHENO	9	33	98	364	45	160	429	1.679	4	8
105	MARMENTINO	-	-	52	204	5	8	70	264	4	12
106	MARONE	10	45	138	552	76	303	335	1.395	2	7
107	MAZZANO	36	148	258	1.043	84	293	789	3.101	17	69
108	MILZANO	1	2	60	241	7	15	122	529	2	5
109	MONIGA DEL GARDA	12	44	116	430	26	94	93	346	1	8
110	MONNO	1	3	43	145	7	23	70	245	-	-
111	MONTE ISOLA	7	28	95	366	14	43	189	769	23	112
112	MONTICELLI BRUSATI	7	24	106	394	13	56	236	951	2	5
113	MONTICHIARI	81	311	978	4.073	369	1.285	1.292	4.975	9	33
114	MONTIRONE	6	27	109	447	18	71	264	1.134	3	8
115	MURA	-	-	43	164	5	13	60	257	2	8
116	MUSCOLINE	1	3	118	454	8	21	124	474	-	-
117	NAVE	52	220	324	1.218	110	415	1.149	4.525	9	27
118	NIARDO	7	25	41	165	19	74	154	615	-	-
119	NUVOLENTO	23	95	145	615	31	114	263	1.003	19	76
120	NUVOLERA	7	29	150	601	33	115	274	1.108	1	3
121	ODOLO	31	114	85	303	48	165	252	1.007	3	10
122	OFFLAGA	3	21	165	741	28	95	292	1.216	2	6
123	OME	11	34	111	412	21	61	303	1.184	1	1
124	ONO SAN PIETRO	-	-	26	106	6	26	101	441	-	-
125	ORBINUOVI	54	209	647	2.688	230	791	914	3.506	24	93
126	ORBIVECCHI	-	-	127	557	29	105	211	835	1	5
127	OSPITALETTO	38	156	363	1.446	145	507	878	3.318	18	48
128	OSSINO	4	15	55	223	5	12	154	595	-	-
129	PADENGHE SUL GARDA	20	80	150	595	44	154	199	727	8	33
130	PADERNO FRANCIACORTA	8	34	122	492	30	112	292	1.120	-	-
131	PAISCO LOVENO	1	1	5	21	6	15	96	450	-	-
132	PAITONE	-	-	79	310	14	41	144	586	-	-
133	PALAZZOLO SULL'OGGLIO	114	441	785	3.099	535	1.875	1.832	6.790	28	88
134	PARATICO	12	46	142	543	52	193	309	1.190	6	24
135	PASPARDO	1	6	15	64	4	20	74	343	-	-
136	PASSIRANO	16	66	245	1.001	66	210	531	2.015	7	26
137	PAVONE DEL MELLA	17	67	151	607	37	124	223	904	5	16
139	PERTICA ALTA	3	12	98	319	6	20	53	212	1	5
140	PERTICA BASSA	2	7	73	289	8	24	71	283	1	3
141	PEZZAZE	10	34	62	222	11	34	166	646	-	-
142	PIAN CAMUNO	16	69	78	335	43	161	356	1.516	2	10
206	PIANCOGNO	10	41	130	473	62	223	404	1.516	-	-
143	PISOGNE	28	114	269	1.026	183	669	867	3.503	5	15
144	POLAVENO	5	21	30	119	17	58	242	944	-	-
145	POLPENAZZE DEL GARDA	7	24	93	345	11	33	154	585	1	4
146	PONPIANO	2	10	118	524	40	166	305	1.351	2	7
147	PONCARALE	4	25	149	592	24	68	344	1.342	-	-
148	PONTE DI LEGNO	18	60	171	575	51	166	178	666	1	4
149	PONTEVICO	40	147	351	1.358	106	345	641	2.344	22	84
150	PONTOGLIO	18	79	237	1.008	90	330	623	2.375	4	13
151	POZZOLENGO	9	46	238	957	32	101	184	700	10	35
152	PRALBOCINO	21	77	207	760	58	191	239	888	6	23
153	PRESEGLIE	3	12	98	348	11	34	133	483	-	-
154	PRESTINE	3	7	17	50	6	20	86	321	-	-
155	PREVALLE	18	75	204	795	40	141	354	1.377	9	33
156	PROVAGLIO D'ISEO	20	83	230	903	63	231	569	2.138	2	9
157	PROVAGLIO VAL SABBIA	-	-	62	225	3	11	100	381	-	-
158	PUEGNAGO SUL GARDA	7	33	131	499	21	73	142	521	3	11
159	QUINZANO D'OGGLIO	41	166	288	1.149	109	372	645	2.358	9	30
160	RENEDELLO	9	33	203	788	51	196	303	1.235	14	59
161	REZZATO	68	280	414	1.534	269	956	1.082	3.951	12	42
162	ROCCAFRANCA	5	21	185	876	23	65	258	1.084	4	15

Segue TAV. 13 — Famiglie residenti con il capo famiglia in condizione professionale, per settore di attività economica e posizione nella professione del capo famiglia

A - TOTALE

Codice dei Comuni	C O M U N I	P O S I Z I O N E N E L L A P R O F E S S I O N E D E L C A P O F A M I G L I A									
		Imprenditori e liberi professionisti		Lavoratori in proprio		Dirigenti e impiegati		Lavoratori dipendenti		Coadiuvanti	
		Famiglie	Componenti	Famiglie	Componenti	Famiglie	Componenti	Famiglie	Componenti	Famiglie	Componenti
163	RODENGO-SAIANO	5	21	202	831	55	185	469	1.829	9	31
164	ROE' VOLCIANO	18	70	149	511	84	262	455	1.625	5	18
165	RONCABELLE	17	62	149	600	63	225	616	2.374	7	22
166	ROVATO	97	368	885	3.464	326	1.136	1.407	5.348	34	122
167	RUDIANO	21	80	195	864	18	68	300	1.216	4	20
168	SABBIO CHIESE	12	46	95	356	28	96	326	1.221	1	2
169	SALE MARASINO	27	111	156	575	63	202	248	906	5	10
170	SALO'	109	383	674	2.303	533	1.842	826	2.805	34	110
171	SAN FELICE DEL BENACO	22	77	135	503	33	107	224	827	6	21
172	SAN GERVASIO ERESCIANO	2	5	129	527	17	56	95	393	2	3
138	SAN PAOLO	17	65	212	903	42	132	276	1.168	3	17
173	SAN ZENO NAVIGLIO	10	46	94	347	70	250	320	1.220	9	33
174	SAREZZO	35	129	382	1.440	189	626	1.358	4.930	12	44
175	SAVIORE DELL'ADAMELLO	4	27	51	214	16	48	209	861	-	-
176	SELLERO	4	11	21	76	22	85	213	859	-	-
177	SENIGA	24	89	123	501	25	74	195	735	2	10
178	SEBLE	15	56	122	462	29	92	295	1.163	3	13
179	SIRMIONE	45	137	294	1.078	101	317	337	1.168	18	59
180	SOIANO DEL LAGO	1	3	33	125	6	25	61	221	-	-
181	SONICO	10	40	49	180	29	99	142	599	1	2
182	SULZANO	13	50	102	410	26	85	111	409	6	12
183	TAVERNOLE SUL NELLA	3	13	78	290	30	96	117	420	2	6
184	TEMU'	8	36	60	201	22	76	102	456	2	2
185	TIGNALE	3	12	77	293	23	82	120	429	-	-
186	TORBOLE CASAGLIA	17	67	155	690	25	95	357	1.394	15	52
187	TOSCOLANO MADERNO	37	135	370	1.242	200	662	752	2.533	15	48
188	TRAVAGLIATO	33	135	536	2.079	77	247	915	3.419	25	79
189	TRENOSINE	7	28	119	421	37	125	171	621	1	3
190	TRENZANO	11	51	308	1.354	23	77	329	1.356	18	69
191	TREVISO BRESCIANO	-	-	49	203	4	17	56	226	-	-
192	URAGO D'OGGIO	-	-	158	753	28	104	302	1.152	4	17
193	VALLIO	7	26	67	251	7	22	85	302	1	5
194	VALVESTINO	-	-	46	179	6	17	71	249	1	2
195	VEROLANUOVA	37	132	344	1.341	174	579	723	2.785	8	32
196	VEROLAVECCHIA	9	31	210	832	33	110	350	1.321	6	20
197	VESTONE	30	107	225	841	86	276	411	1.511	6	17
198	VEZZA D'OGGIO	3	12	95	365	18	66	138	532	1	4
199	VILLA CARCINA	33	125	259	916	211	700	1.130	4.159	7	24
200	VILLACHIARA	1	6	84	388	9	19	143	565	2	5
201	VILLANUOVA SUL CLISI	19	70	146	509	159	531	607	2.099	8	24
202	VIONE	3	11	28	118	12	45	123	504	-	-
203	VISANO	4	18	102	444	22	76	117	473	1	5
204	VOBARNO	40	159	240	849	167	581	1.097	4.078	12	45
205	ZONE	2	7	68	252	6	23	122	477	3	9
	TOTALE PROVINCIA	6.316	23.894	48.111	185.702	30.523	103.389	103.430	389.541	1.662	5.650

Segue TAV. 13 — Famiglie residenti con il capo famiglia in condizione professionale, per settore di attività economica e posizione nella professione del capo famiglia

B - AGRICOLTURA, FORESTE, CACCIA E PESCA

Codice del Comune	COMUNI	POSIZIONE NELLA PROFESSIONE DEL CAPO FAMIGLIA									
		Imprenditori e liberi professionisti		Lavoratori in proprio		Dirigenti e impiegati		Lavoratori dipendenti		Coadiuvanti	
		Famiglie	Componenti	Famiglie	Componenti	Famiglie	Componenti	Famiglie	Componenti	Famiglie	Componenti
001	ACQUAFREDDA	-	-	64	242	3	8	29	100	2	6
002	ADRO	1	4	112	496	2	4	12	55	-	-
003	AGHOSINE	-	-	28	109	-	-	-	-	-	-
004	ALFIANELLO	3	11	89	367	1	5	78	332	2	6
005	ANFO	-	-	14	40	-	-	2	2	-	-
006	ANGOLC TERME	-	-	40	185	-	-	1	1	-	-
007	ARTOGNE	-	-	61	302	1	3	1	1	1	1
008	AZZANO NELLA	1	2	40	204	-	-	36	166	1	4
009	BAGNOLO NELLA	3	10	150	655	4	18	150	682	2	10
010	BAGOLINO	-	-	125	539	1	5	66	279	2	7
011	BAREARIGA	4	12	86	348	-	-	53	232	8	22
012	BARGHE	-	-	17	58	-	-	-	-	-	-
013	BASSANO BRESCIANO	-	-	56	231	-	-	32	138	2	10
014	BEDIZZOLE	3	8	178	809	4	16	67	300	1	2
015	BERLINGO	1	2	52	208	-	-	30	149	-	-
016	BERZO DENO	-	-	18	65	1	5	1	1	1	1
017	BERZO INFERIORE	-	-	28	121	-	-	-	-	-	-
018	BIENNO	-	-	28	113	1	6	6	28	2	13
019	BIONE	-	-	39	133	-	-	1	3	-	-
020	BORGO SAN GIACOMO	5	23	156	617	2	7	154	669	2	5
021	BORGOSATOLLO	-	-	60	306	3	12	23	108	-	-
022	BORNO	-	-	61	297	3	14	12	55	-	-
023	BOTTICINO	1	4	107	371	4	11	17	60	-	-
024	BOVEGNO	-	-	93	359	-	-	-	-	1	1
025	BOVEZZO	1	3	11	38	-	-	5	21	-	-
026	BRANDICO	-	-	37	173	-	-	32	173	-	-
027	BRAONE	-	-	3	8	-	-	1	2	-	-
028	BRENO	-	-	48	185	-	-	1	4	-	-
029	BRESCIA	37	123	458	1.865	92	314	233	946	10	33
030	BRIONE	-	-	8	31	-	-	-	-	-	-
031	CAINO	-	-	21	55	-	-	1	2	-	-
032	CALCINATO	5	23	208	993	2	8	32	132	9	30
033	CALVAGESE DELLA RIVIERA	1	5	86	352	-	-	32	132	-	-
034	CALVISANO	2	9	263	1.266	3	12	166	791	1	3
035	CAPO DI PONTE	-	-	23	72	1	2	2	2	-	-
036	CAPOVALLE	-	-	24	81	1	3	1	3	-	-
037	CAPRIANO DEL COLLE	3	10	66	281	4	17	44	188	-	-
038	CAPRIOLO	-	-	79	341	-	-	3	19	-	-
039	CARPENEDOLO	-	-	220	1.013	1	3	77	355	1	3
040	CASTEGNATO	5	17	61	287	-	-	14	62	-	-
041	CASTELCOVATI	1	9	79	408	1	4	13	58	1	2
042	CASTEL NELLA	-	-	46	204	-	-	22	95	1	3
043	CASTENEDOLO	-	-	130	597	4	18	96	409	3	10
044	CASTO	-	-	21	96	-	-	-	-	-	-
045	CASTREZZATO	1	2	136	637	-	-	28	134	-	-
046	CAZZAGO SAN MARTINO	1	4	200	894	1	3	48	231	2	6
047	CEDEGOLO	-	-	13	45	-	-	1	4	-	-
048	CELLATICA	-	-	51	203	1	4	8	34	-	-
049	CERVENO	-	-	7	20	-	-	-	-	-	-
050	CETO	-	-	15	58	-	-	1	1	-	-
051	CEVO	-	-	30	126	-	-	1	1	-	-
052	CHIARI	1	6	422	2.041	12	43	75	296	9	38
053	CIGOLE	1	4	60	247	-	-	64	237	2	4
054	CIMBERGO	-	-	16	71	-	-	1	1	-	-
055	CIVIDATE CAMUNO	-	-	10	38	-	-	-	-	-	-
056	COCCAGLIO	1	1	103	517	-	-	24	107	4	13
057	COLLEBEATO	-	-	39	159	-	-	12	37	-	-
058	COLLIO	-	-	94	338	-	-	-	-	-	-
059	COLOGNE	-	-	90	498	3	9	21	101	3	10
060	COMEZZANO-CIZZAGO	3	9	88	480	2	3	43	188	-	-
061	CONCESIO	-	-	80	300	-	-	12	40	-	-
062	CORTE FRANCA	-	-	75	325	2	6	38	166	-	-
063	CORTENO GOLGI	2	10	49	185	-	-	17	65	-	-
064	CORZANO	-	-	54	281	-	-	62	324	1	3
065	DARFO BOARIO TERME	1	4	59	246	1	6	10	37	1	4
066	DELLO	4	16	117	582	-	-	109	522	1	4
067	DESENZANO DEL GARDA	14	43	249	1.118	22	78	134	486	1	2
068	EDOLO	-	-	69	284	-	-	1	3	-	-
069	ERBUSCO	4	18	184	769	-	-	32	151	1	3
070	ESINE	-	-	62	281	1	4	1	4	2	6
071	FIESSE	-	-	99	420	2	6	59	242	1	4
072	FLERO	-	-	43	183	-	-	18	78	1	4
073	GAMBARA	1	4	183	791	2	5	140	597	2	10
074	GARDONE RIVIERA	-	-	55	196	-	-	13	39	1	4
075	GARDONE VAL TRONPIA	-	-	9	44	-	-	1	1	-	-
076	GARGNANO	-	-	105	332	1	1	27	100	-	-
077	GAVARDO	3	14	117	458	6	26	32	131	2	15
078	GHEDI	5	22	284	1.256	3	10	191	823	3	10
079	GIANICO	-	-	19	81	-	-	4	22	-	-
080	GOTTOLENGO	3	11	220	974	6	17	95	399	2	8
081	GUSSAGO	-	-	167	703	5	26	40	153	-	-

Segue TAV. 13 — Famiglie residenti con il capo famiglia in condizione professionale, per settore di attività economica e posizione nella professione del capo famiglia

B - AGRICOLTURA, FORESTE, CACCIA E PESCA

Codice dei Comuni	C O M U N I	P O S I Z I O N E N E L L A P R O F E S S I O N E D E L C A P O F A M I G L I A									
		Imprenditori e liberi professionisti		Lavoratori in proprio		Dirigenti e impiegati		Lavoratori dipendenti		Coadiuvanti	
		Famiglie	Componenti	Famiglie	Componenti	Famiglie	Componenti	Famiglie	Componenti	Famiglie	Componenti
082	IDRO	-	-	22	93	-	-	-	-	1	5
083	INCUDINE	-	-	30	91	-	-	2	10	-	-
084	IRNA	-	-	6	18	-	-	1	2	-	-
085	ISEO	-	-	82	350	3	11	48	199	2	12
086	ISORELLA	1	4	123	505	1	4	69	296	-	-
087	LAVENCNE	-	-	30	103	-	-	2	13	-	-
088	LENO	1	2	297	1.392	5	20	322	1.433	13	47
089	LIMONE SUL GARDA	-	-	14	54	-	-	9	32	-	-
090	LODRINO	-	-	12	65	-	-	1	4	-	-
091	LOGRATO	1	6	49	226	3	14	48	235	-	-
092	LONATO	3	16	389	1.701	7	25	146	607	2	12
093	LONGHENA	-	-	26	145	-	-	22	116	-	-
094	LOSINE	2	3	16	51	-	-	-	-	-	-
095	LOZIO	-	-	24	93	-	-	2	13	-	-
096	LUMEZZANE	-	-	26	104	-	-	4	12	1	6
097	MACLODIO	-	-	19	95	-	-	27	131	-	-
098	MAGASA	-	-	33	110	-	-	2	6	-	-
099	MAIRANO	-	-	68	298	-	-	51	246	1	4
100	MALEGGNO	-	-	13	57	1	1	-	-	-	-
101	MALONNO	3	10	45	184	-	-	7	27	-	-
102	MANERBA DEL GARDA	-	-	133	460	2	7	31	116	1	2
103	MANERBEIO	3	11	147	658	3	11	108	409	3	5
104	MARCHENO	-	-	18	72	-	-	-	-	-	-
105	MARMENTINO	-	-	32	129	-	-	-	-	-	-
106	MARONE	-	-	40	169	1	5	6	24	-	-
107	MAZZANO	2	4	83	380	-	-	43	212	2	7
108	MILZANO	-	-	26	114	-	-	60	276	-	-
109	MONIGA DEL GARDA	-	-	52	195	1	5	11	46	-	-
110	MONNO	-	-	28	104	1	5	17	73	-	-
111	MONTE ISOLA	-	-	29	127	-	-	2	9	12	56
112	MONTICELLI BRUSATI	-	-	62	227	-	-	21	102	-	-
113	MONTICHIARI	6	18	515	2.387	11	44	162	693	3	14
114	MONTIRONE	1	4	43	193	-	-	44	210	1	3
115	MURA	-	-	19	81	-	-	2	9	2	8
116	MUSCOLINE	-	-	94	369	-	-	15	55	-	-
117	NAVE	-	-	94	336	-	-	6	24	-	-
118	NIARDO	-	-	9	33	-	-	-	-	-	-
119	NUVOLENTO	1	7	37	182	-	-	5	18	-	-
120	NUVOLERA	-	-	48	201	-	-	12	45	-	-
121	ODOLC	-	-	10	26	-	-	2	8	-	-
122	OFFLAGA	-	-	109	509	-	-	103	474	2	6
123	ONE	1	2	50	203	-	-	7	20	-	-
124	ONO SAN PIETRO	-	-	7	21	-	-	-	-	-	-
125	OBZINUOVI	3	14	297	1.381	10	33	252	1.114	5	17
126	ORBIVECCHI	-	-	53	260	3	12	67	316	-	-
127	OSPITALETTO	1	4	51	227	7	32	28	130	4	7
128	OSSIMO	-	-	28	117	-	-	2	10	-	-
129	PADENGHE SUL GARDA	-	-	62	256	-	-	40	144	-	-
130	PADERNO FRANCIACORTA	1	5	50	230	2	8	9	38	-	-
131	PAISCO LOVENO	-	-	2	11	-	-	2	13	-	-
132	PAITONE	-	-	16	60	-	-	1	5	-	-
133	PALAZZOLO SULL'CGLIO	1	2	190	913	1	3	17	73	1	3
134	PARATICO	-	-	37	136	-	-	3	17	1	6
135	PASPARDO	-	-	3	15	-	-	-	-	-	-
136	PASSIRANO	-	-	121	546	-	-	27	102	4	19
137	PAVONE DEL NELLA	1	4	83	352	1	3	48	232	1	2
139	PERTICA ALTA	-	-	82	268	1	5	-	-	-	-
140	PERTICA BASSA	-	-	52	217	-	-	4	19	1	3
141	PEZZAZE	-	-	39	127	-	-	1	5	-	-
142	PIAN CAMUNO	-	-	28	143	-	-	6	34	-	-
206	PIANCOGNO	-	-	26	104	1	7	2	9	-	-
143	PISCGNE	-	-	72	286	1	3	9	32	-	-
144	POLAVENO	-	-	3	19	-	-	-	-	-	-
145	POLPENAZZE DEL GARDA	2	5	60	232	3	6	62	256	-	-
146	POMPIANO	-	-	68	335	2	5	92	449	-	-
147	PONCARALE	-	-	81	337	-	-	45	182	-	-
148	PONTE DI LEGNO	-	-	42	135	5	15	3	10	-	-
149	PONTEVICO	5	21	154	656	4	13	114	481	11	46
150	PONTOGLIO	-	-	86	427	1	3	3	14	-	-
151	POZZOLENGO	-	-	125	562	3	15	39	165	2	10
152	PRALBOINO	6	22	103	412	5	16	68	291	2	7
153	PRESEGLIE	-	-	52	184	-	-	-	-	-	-
154	PRESTINE	-	-	9	32	-	-	-	-	-	-
155	PREVALLE	-	-	86	345	1	2	13	60	3	14
156	PROVAGLIO D'ISEO	3	14	102	429	2	7	27	126	-	-
157	PROVAGLIO VAL SABBIA	-	-	53	188	-	-	-	-	-	-
158	PUEGNAGO SUL GARDA	-	-	90	351	1	5	25	97	-	-
159	QUINZANO D'CGLIO	3	14	114	502	5	16	146	596	2	6
160	REMEDELLO	-	-	115	476	1	6	97	435	10	44
161	REZZATO	-	-	68	299	4	17	50	209	-	-
162	ROCCAFRANCA	-	-	122	634	1	4	49	227	1	3

Segue TAV. 13 — Famiglie residenti con il capo famiglia in condizione professionale, per settore di attività economica e posizione nella professione del capo famiglia

B — AGRICOLTURA, FORESTE, CACCIA E PESCA

Codice del Comune	C O M U N I	P O S I Z I O N E N E L L A P R O F E S S I O N E D E L C A P O F A M I G L I A									
		Imprenditori e liberi professionisti		Lavoratori in proprio		Dirigenti e impiegati		Lavoratori dipendenti		Coadiuvanti	
		Famiglie	Componenti	Famiglie	Componenti	Famiglie	Componenti	Famiglie	Componenti	Famiglie	Componenti
163	RODENGO-SAIANO	-	-	98	429	-	-	20	70	1	3
164	ROE' VOLCIANO	-	-	32	118	-	-	11	52	-	-
165	RONCADELLE	1	4	44	225	1	4	19	92	2	11
166	ROVATO	7	29	308	1.362	6	25	57	229	4	8
167	RUDIANO	-	-	82	417	-	-	10	38	1	7
168	SABBIO CHIESE	-	-	32	128	-	-	-	-	-	-
169	SALE MARASINO	-	-	56	228	-	-	3	10	1	2
170	SALC'	3	13	104	384	5	16	33	115	1	2
171	SAN FELICE DEL BENACO	2	7	45	181	1	2	50	204	-	-
172	SAN GERVASIO BRESCIANO	-	-	76	335	-	-	39	170	1	2
138	SAN PAOLO	2	10	140	628	6	16	104	512	1	5
173	SAN ZENO NAVIGLIO	2	13	25	110	2	12	26	101	1	6
174	SAREZZO	-	-	23	110	-	-	-	-	-	-
175	SAVIORE DELL'ADAMELLO	-	-	27	104	-	-	-	-	-	-
176	SELLERO	-	-	12	43	-	-	2	9	-	-
177	SENIGA	5	20	75	328	2	6	67	293	2	10
178	SERLE	-	-	46	186	2	5	1	1	-	-
179	SIRMIONE	1	2	54	215	2	7	27	110	1	3
180	SOIANO DEL LAGO	-	-	23	94	-	-	21	76	-	-
181	SONICO	-	-	18	62	-	-	-	-	-	-
182	SULZANO	2	8	40	177	-	-	-	-	-	-
183	TAVERNOLE SUL NELLA	-	-	23	88	-	-	2	2	-	-
184	TEMU'	-	-	18	54	-	-	1	6	1	1
185	TIGNALE	-	-	50	189	-	-	2	9	-	-
186	TORBOLE CASAGLIA	2	8	77	387	-	-	33	148	7	29
187	TOSCOLANO MADERNO	1	3	84	295	1	2	32	116	1	5
188	TRAVAGLIATO	-	-	172	732	1	4	24	87	2	3
189	TREMOSINE	2	9	69	249	-	-	1	4	-	-
190	TRENZANO	-	-	183	871	-	-	33	178	10	43
191	TREVISO BRESCIANO	-	-	28	126	1	8	1	1	-	-
192	URAGO D'OGGIO	-	-	72	377	-	-	18	56	-	-
193	VALLIO	-	-	37	143	-	-	2	11	-	-
194	VALVESTINO	-	-	42	168	-	-	8	30	-	-
195	VEROLANUOVA	-	-	147	609	3	8	134	591	1	3
196	VEROLAVECCHIA	2	8	82	371	1	4	95	389	2	3
197	VESTONE	-	-	31	110	1	5	7	20	-	-
198	VEZZA D'OGGIO	-	-	48	180	-	-	3	11	-	-
199	VILLA CARCINA	-	-	23	87	1	3	-	-	-	-
200	VILLACHIARA	1	6	59	294	1	2	66	294	1	2
201	VILLANUOVA SUL CLISI	-	-	10	37	1	2	4	19	-	-
202	VIONE	-	-	10	41	1	5	4	15	-	-
203	VISANO	-	-	61	288	-	-	31	118	1	5
204	VOBARNO	-	-	46	195	1	3	5	11	-	-
205	ZONE	-	-	35	137	-	-	4	15	-	-
	TOTALE PROVINCIA	206	775	15.868	68.709	353	1.269	6.680	28.819	228	847

Segue TAV. 13 — Famiglie residenti con il capo famiglia in condizione professionale, per settore di attività economica e posizione nella professione del capo famiglia

C - INDUSTRIE

Codice del Comune	C O M U N I	P O S I Z I O N E N E L L A P R O F E S S I O N E D E L C A P O F A M I G L I A									
		Imprenditori e liberi professionisti		Lavoratori in proprio		Dirigenti e impiegati		Lavoratori dipendenti		Coadiuvanti	
		Famiglie	Componenti	Famiglie	Componenti	Famiglie	Componenti	Famiglie	Componenti	Famiglie	Componenti
001	ACQUAFREDDA	13	50	16	51	5	18	59	181	-	-
002	ADRO	14	52	73	285	37	135	632	2.339	2	9
003	AGNOSINE	11	45	53	177	18	71	162	640	2	6
004	ALFIANELLO	8	36	28	111	8	29	136	498	1	2
005	ANFO	5	18	10	32	4	15	38	127	-	-
006	ANGOLC TERNE	3	11	20	80	12	46	280	1.147	-	-
007	ARTOGNE	9	31	13	61	8	30	258	1.080	-	-
008	AZZANO NELLA	6	22	20	75	2	6	110	413	-	-
009	BAGNOLO NELLA	27	110	136	518	74	264	943	3.620	5	13
010	BAGOLINO	6	18	82	300	4	12	304	1.167	3	9
011	BARBARIGA	4	18	11	52	3	14	96	355	3	9
012	BARGHE	3	12	7	28	6	23	102	401	-	-
013	BASSANO BRESCIANO	8	34	22	85	3	13	83	330	-	-
014	BEDIZZOLE	24	99	104	400	32	101	548	2.211	2	7
015	BERLINGO	10	28	12	42	1	3	124	485	-	-
016	BERZO DEMO	4	17	10	41	27	94	188	746	-	-
017	BERZO INFERIORE	5	20	26	89	8	31	180	750	3	15
018	BIENNO	5	18	92	361	14	53	314	1.307	2	7
019	BIONE	6	24	38	146	3	11	100	398	1	4
020	BORGO SAN GIACOMO	18	83	83	311	12	45	215	733	5	19
021	BORGOSATOLLO	13	53	138	571	17	63	561	2.191	1	3
022	BORNO	16	63	24	102	9	31	204	818	-	-
023	BOTTICINO	31	131	174	626	68	248	747	2.783	6	16
024	BOVEGNO	6	23	30	104	15	54	209	792	1	2
025	BOVEZZO	7	25	52	192	44	138	401	1.530	-	-
026	BRANDICO	2	6	6	36	2	10	49	211	-	-
027	BRAONE	2	8	4	15	2	7	61	267	-	-
028	BRENO	13	57	61	246	84	301	413	1.656	1	3
029	BRESCIA	742	2.812	2.822	9.701	5.600	18.941	13.562	47.810	136	438
030	BRIONE	1	4	1	4	1	4	32	134	-	-
031	CAINO	14	60	12	38	6	28	147	595	13	51
032	CALCINATO	44	157	129	464	61	206	640	2.406	4	14
033	CALVAGESE DELLA RIVIERA	5	25	36	140	6	16	127	446	1	4
034	CALVISANO	38	156	64	245	19	60	342	1.298	2	6
035	CAPO DI PONTE	1	7	24	88	20	84	183	707	-	-
036	CAPOVALLE	-	-	7	26	-	-	49	186	-	-
037	CAPRIANO DEL COLLE	5	22	28	111	4	13	251	935	1	3
038	CAPRIOLO	22	91	83	339	43	163	682	2.744	4	14
039	CARENEDOLO	34	140	193	739	62	229	742	2.773	6	20
040	CASTEGNATO	19	79	59	210	12	47	455	1.685	5	21
041	CASTELCOVATI	9	35	23	91	17	65	383	1.493	2	6
042	CASTEL NELLA	-	-	73	280	16	55	323	1.219	-	-
043	CASTENEDOLO	21	90	125	491	62	230	712	2.628	2	6
044	CASTO	5	30	49	218	6	27	145	651	-	-
045	CASTREZZATO	6	25	48	192	10	28	386	1.492	2	6
046	CAZZAGO SAN MARTINO	11	43	114	433	25	95	741	2.865	3	8
047	CEDEGOLO	5	17	12	48	37	144	167	661	-	-
048	CELLATICA	15	63	44	186	35	133	356	1.465	3	12
049	CERVENO	-	-	5	18	2	7	50	213	-	-
050	CETO	-	-	11	43	8	30	153	657	2	5
051	CEVO	2	10	8	30	8	34	157	621	1	4
052	CHIARI	59	230	197	748	170	617	1.303	4.904	16	50
053	CIGOLE	-	-	18	84	3	10	84	311	2	8
054	CIMBERGO	2	5	1	4	1	4	85	335	-	-
055	CIVIDATE CANONO	8	37	16	57	21	90	256	1.049	2	3
056	COCCAGLIO	15	61	78	273	59	232	400	1.512	3	9
057	COLLEBEATO	3	14	35	133	24	87	354	1.339	4	11
058	COLLIO	7	26	20	76	13	57	175	674	-	-
059	COLOGNE	26	117	55	204	48	166	436	1.670	4	14
060	COMIZZANO-CIZZAGO	4	18	16	78	5	14	93	390	2	7
061	CONCESIQ	20	89	169	624	87	312	1.148	4.236	5	13
062	CORTE FRANCA	13	45	51	200	23	80	444	1.767	-	-
063	CORTENO GOLGI	3	15	27	130	16	74	199	870	-	-
064	CORZANO	1	5	5	22	-	-	41	151	-	-
065	DARFO BOARIO TERME	35	151	122	507	184	700	1.211	4.855	5	27
066	DELLO	7	31	28	144	10	38	220	962	2	7
067	DESENZANO DEL GARDA	76	305	308	1.087	246	833	964	3.431	14	53
068	EDOLO	14	44	76	277	58	212	266	1.039	1	3
069	ERBUSCO	13	53	95	374	23	93	440	1.658	1	8
070	ESINE	10	41	41	155	17	70	331	1.375	3	8
071	FIESSE	-	-	33	124	3	9	80	316	-	-
072	FLERO	3	11	74	291	12	47	329	1.277	3	10
073	GAMBARA	8	33	68	271	26	93	229	827	5	14
074	GARDONE RIVIERA	10	38	49	184	17	55	92	351	2	8
075	GARDONE VAL TROMPIA	38	125	163	571	337	1.204	1.410	5.078	7	22
076	GARGNANO	2	14	50	173	29	102	221	782	2	7
077	GAVARDO	31	120	120	460	89	309	872	3.144	10	32
078	GHEDI	22	88	146	521	53	171	915	3.495	10	36
079	GIANICO	2	7	9	29	18	75	191	763	-	-
080	GOTTOLENGO	17	52	78	310	14	45	241	863	3	11
081	GUSSAGO	21	91	121	474	46	173	1.001	3.904	5	17

Segue TAV. 13 — Famiglie residenti con il capo famiglia in condizione professionale, per settore di attività economica e posizione nella professione del capo famiglia

C - INDUSTRIE

Codice dei Comuni	C O M U N I	P O S I Z I O N E N E L L A P R O F E S S I O N E D E L C A P O F A M I G L I A									
		Imprenditori e liberi professionisti		Lavoratori in proprio		Dirigenti e impiegati		Lavoratori dipendenti		Coadiuvanti	
		Famiglie	Componenti	Famiglie	Componenti	Famiglie	Componenti	Famiglie	Componenti	Famiglie	Componenti
082	IDRO	12	55	30	101	7	21	109	429	-	-
083	INCUDINE	-	-	3	11	1	4	60	197	-	-
084	IRMA	-	-	4	17	2	3	19	64	-	-
085	ISEO	17	62	141	543	85	300	472	1.753	5	16
086	ISORELLA	11	39	58	199	15	56	160	605	1	3
087	LAVENONE	-	-	13	49	1	3	58	211	1	4
088	LENO	26	102	128	516	42	135	647	2.531	2	8
089	LIMONE SUL GARDA	3	17	8	31	4	8	34	116	-	-
090	LODRINO	1	5	28	111	4	11	144	615	2	6
091	LOGHATO	7	25	34	133	12	42	217	862	-	-
092	LONATO	31	117	157	588	56	183	645	2.332	6	18
093	LORGHENA	-	-	5	14	-	-	16	87	1	2
094	LOSINE	1	4	1	2	4	11	58	205	-	-
095	LCZIO	-	-	3	12	1	1	67	261	-	-
096	LUMEZZANE	255	1.090	785	3.140	199	728	2.810	11.038	54	197
097	MACLODIO	-	-	5	26	-	-	38	172	-	-
098	MAGASA	-	-	2	4	-	-	33	122	-	-
099	MAIRANO	4	24	14	50	7	22	156	618	1	1
100	MALEGNO	3	12	20	75	26	87	207	828	2	6
101	MALONNO	5	18	20	72	17	67	286	1.218	-	-
102	MANERBA DEL GARDA	9	31	53	206	7	23	135	488	2	7
103	MANERBO	12	52	192	671	127	446	967	3.423	2	7
104	MARCHENO	9	33	47	171	19	73	417	1.633	2	5
105	MARMENTINO	-	-	8	33	2	4	65	253	4	12
106	MARONE	4	20	38	156	39	172	307	1.291	2	7
107	MAZZANO	21	98	82	331	40	151	662	2.560	4	17
108	MILZANO	-	-	10	39	1	3	45	184	1	2
109	MONIGA DEL GARDA	3	11	19	80	5	20	44	155	1	8
110	MONNO	-	-	10	24	1	3	49	159	-	-
111	MONTE ISOLA	7	28	31	123	5	18	182	736	3	16
112	MONTICELLI BRUSATI	3	14	21	79	9	41	192	756	-	-
113	MONTICHIARI	44	174	177	667	100	355	957	3.697	2	6
114	MONTIRONE	4	17	36	149	6	28	194	809	-	-
115	MURA	-	-	22	74	-	-	54	232	-	-
116	MUSCOLINE	-	-	14	45	4	14	92	358	-	-
117	NAVE	39	164	99	396	55	213	1.085	4.297	7	25
118	NIARDO	5	21	15	60	6	17	138	552	-	-
119	NUVOLENTO	13	47	57	213	10	34	233	901	12	49
120	NUVOLERA	5	23	63	244	14	53	236	964	1	3
121	ODOLO	21	83	45	162	36	127	238	951	3	10
122	OFFLAGA	3	21	22	95	6	17	161	647	-	-
123	OME	8	27	35	123	6	23	272	1.079	-	-
124	ONO SAN PIETRO	-	-	7	30	1	4	100	438	-	-
125	ORZINUOVI	28	95	130	475	57	210	506	1.860	6	21
126	ORZIVECCHI	-	-	31	133	8	20	129	464	-	-
127	OSPITALETTO	27	119	169	646	61	221	719	2.712	7	18
128	OSSIMO	3	11	6	27	1	2	136	531	-	-
129	PADENGHE SUL GARDA	4	21	44	170	10	36	134	491	6	24
130	PADERNO FRANCIACORTA	5	22	29	109	11	46	250	949	-	-
131	PAISCO LOVENO	-	-	3	10	1	4	89	417	-	-
132	PAITONE	-	-	44	174	6	21	133	541	-	-
133	PALAZZOLO SULL'OGGIO	75	302	288	1.065	353	1.267	1.669	6.197	11	41
134	PARATICO	5	20	53	194	27	106	274	1.050	3	12
135	PASPARDO	1	6	4	19	-	-	67	312	-	-
136	PASSIRANO	9	40	67	262	23	78	433	1.652	3	7
137	PAVONE DEL MELLA	12	48	25	87	18	62	155	605	3	8
139	PERTICA ALTA	1	4	5	21	1	4	45	179	1	5
140	PERTICA BASSA	-	-	10	29	2	8	60	228	-	-
141	PEZZAZE	9	27	5	17	2	5	151	586	-	-
142	PIAN CAMUNO	8	31	25	101	26	109	329	1.403	-	-
206	PIANCOGNO	6	26	34	121	31	122	350	1.331	-	-
143	PISOGNE	16	68	72	295	114	436	792	3.208	1	5
144	POLAVENO	3	14	13	49	5	18	233	913	-	-
145	POLPENAZZE DEL GARDA	2	8	16	53	-	-	66	245	-	-
146	PONPIANO	1	3	24	83	7	24	180	771	-	-
147	PONCARALE	3	17	28	101	9	19	237	926	-	-
148	PONTE DI LEGNO	6	26	43	165	5	19	131	500	-	-
149	PONTEVICO	28	105	75	252	30	102	469	1.693	5	16
150	PONTOGLIO	14	64	77	284	49	190	589	2.241	1	4
151	POZZOLENGO	2	7	57	205	6	17	112	417	4	14
152	PRALBOINO	10	35	51	174	12	39	141	489	2	9
153	PRESEGLIE	2	6	37	134	3	10	125	459	-	-
154	PRESTINE	2	5	1	4	4	12	80	291	-	-
155	PREVALLE	13	51	60	236	17	60	306	1.163	3	9
156	PROVAGLIO D'ISEO	10	37	70	287	33	121	493	1.839	2	9
157	PROVAGLIO VAL SABBIA	-	-	3	14	-	-	99	380	-	-
158	PUEGNAGO SUL GARDA	3	16	12	39	5	15	88	323	-	-
159	QUINZANO D'OGGIO	27	110	73	269	45	171	436	1.528	3	12
160	REMEDDELLO	5	20	46	176	9	32	169	672	3	11
161	REZZATO	42	179	160	587	159	563	868	3.177	7	24
162	ROCCAFRANCA	2	11	20	80	6	16	178	761	2	8

Segue TAV. 13 — Famiglie residenti con il capo famiglia in condizione professionale, per settore di attività economica e posizione nella professione del capo famiglia

C - INDUSTRIE

Codice dei Comuni	C O M U N I	P O S I Z I O N E N E L L A P R O F E S S I O N E D E L C A P O F A M I G L I A									
		Imprenditori e liberi professionisti		Lavoratori in proprio		Dirigenti e impiegati		Lavoratori dipendenti		Coadiuvanti	
		Famiglie	Componenti	Famiglie	Componenti	Famiglie	Componenti	Famiglie	Componenti	Famiglie	Componenti
163	RODENGO-SAIANO	2	10	59	234	23	81	386	1.536	7	25
164	ROE' VOLCIANO	11	47	57	207	45	168	399	1.419	2	7
165	RONCADELLE	10	32	40	145	23	92	510	1.946	1	2
166	ROVATO	54	212	196	745	136	473	1.106	4.191	12	47
167	RUDIANO	17	68	62	242	8	33	260	1.064	1	2
168	SABBIO CHIESE	7	28	39	134	11	38	315	1.185	-	-
169	SALE MARASINO	19	81	53	195	24	87	223	824	2	5
170	SALO'	33	130	227	775	155	557	537	1.872	6	19
171	SAN FELICE DEL BENACQ	9	37	40	136	14	53	136	481	3	11
172	SAN GERVASIO BRESCIANO	2	5	20	77	4	14	50	198	-	-
138	SAN PAOLO	14	53	29	107	6	19	154	582	1	6
173	SAN ZENO NAVIGLIO	4	20	29	94	17	64	219	848	5	18
174	SAREZZO	24	98	208	768	122	416	1.290	4.689	4	13
175	SAVIORE DELL'ADAMELLO	1	5	4	14	7	28	186	766	-	-
176	SELLERO	4	11	2	10	14	60	199	801	-	-
177	SENIGA	15	51	16	51	9	28	105	363	-	-
178	SEBLE	13	47	38	138	5	16	270	1.075	-	-
179	SIRMIONE	10	37	82	318	14	46	126	455	3	11
180	SOIANO DEL LAGO	-	-	6	20	2	8	36	131	-	-
181	SCNICO	5	21	14	54	13	47	125	537	1	2
182	SULZANO	6	25	28	106	8	25	88	324	2	6
183	TAVERNOLE SUL NELLA	2	9	29	114	5	19	107	396	-	-
184	TENU'	6	31	23	78	7	32	85	388	-	-
185	TIGNALE	1	6	12	45	9	33	100	364	-	-
186	TOBBOLE CASAGLIA	7	19	41	158	14	57	276	1.073	8	23
187	TOSCOLANO MADERNO	11	45	111	371	90	294	595	2.021	2	6
188	TRAVAGLIATO	23	92	126	455	30	99	760	2.864	14	45
189	TREHOSINE	4	18	15	69	17	65	152	546	-	-
190	TREZZANO	4	20	58	199	4	13	262	1.041	1	2
191	TREVISO BRESCIANO	-	-	8	30	-	-	50	208	-	-
192	URAGO D'OGGIO	-	-	37	157	12	49	242	918	1	2
193	VALLIO	7	26	19	69	4	14	77	270	1	5
194	VALVESTINO	-	-	2	5	1	5	58	205	-	-
195	VEROLANUOVA	19	66	95	360	65	228	527	1.984	3	13
196	VEROLAVECCHIA	1	6	48	171	4	13	226	840	1	4
197	VESTONE	14	55	84	320	34	118	359	1.320	2	7
198	VEZZA D'OGGIO	1	5	24	99	3	12	123	483	-	-
199	VILLA CARCINA	22	80	96	336	163	549	1.078	3.974	3	14
200	VILLACHIARA	-	-	8	29	1	4	66	235	1	3
201	VILLANUOVA SUL CLISI	10	39	55	196	102	337	562	1.943	3	10
202	VIONE	2	9	9	43	6	23	116	479	-	-
203	VISANO	3	14	22	89	6	23	76	314	-	-
204	VOBARNO	18	65	73	238	118	429	1.029	3.837	2	8
205	ZONE	-	-	21	73	1	4	114	449	2	4
	TOTALE PROVINCIA	3.133	12.459	14.321	53.143	11.728	40.956	80.575	303.958	624	2.132

Segue TAV. 13 — Famiglie residenti con il capo famiglia in condizione professionale, per settore di attività economica e posizione nella professione del capo famiglia

D - ALTRE ATTIVITÀ

Codice del Comune	C O M U N I	P O S I Z I O N E N E L L A P R O F E S S I O N E D E L C A P O F A M I G L I A									
		Imprenditori e liberi professionisti		Lavoratori in proprio		Dirigenti e impiegati		Lavoratori dipendenti		Coadiuvanti	
		Famiglie	Componenti	Famiglie	Componenti	Famiglie	Componenti	Famiglie	Componenti	Famiglie	Componenti
001	ACQUAFREDDA	4	14	30	96	14	39	15	58	3	12
002	ADRO	10	30	77	284	36	124	76	290	3	13
003	AGNOSINE	3	9	18	69	6	22	10	43	1	1
004	ALFIANELLO	5	18	29	114	17	58	18	74	-	-
005	ANFO	1	3	9	31	10	34	17	61	-	-
006	ANGOLO TERME	4	17	26	91	15	45	24	80	1	4
007	ARTOGNE	2	7	39	158	20	67	24	80	-	-
008	AZZANO NELLA	-	-	19	74	9	25	16	68	1	6
009	BAGNOLO NELLA	22	89	170	643	128	489	206	752	6	19
010	BAGOLINO	8	31	83	310	32	83	45	180	2	8
011	BARBARIGA	1	3	42	155	17	53	19	73	-	-
012	BARGHE	1	7	19	68	7	24	2	6	-	-
013	BASSANO BRESCIANO	1	5	14	60	12	39	17	61	-	-
014	BEDIZIOLE	6	22	85	325	47	161	56	219	4	11
015	BERLINGO	1	1	23	93	11	36	18	67	-	-
016	BERZO DEMO	-	-	15	56	15	56	17	63	-	-
017	BERZO INFERIORE	-	-	19	87	8	31	9	33	-	-
018	BIEBNO	4	19	47	180	33	138	34	130	2	4
019	BIONE	-	-	15	49	10	34	5	13	1	2
020	BORGIO SAN GIACOMO	7	24	76	288	38	100	71	252	4	8
021	BORGOSATOLLO	15	67	129	511	47	167	122	492	4	13
022	BORNO	7	19	58	208	22	77	23	83	-	-
023	BOTTICINO	19	67	99	356	67	213	134	470	2	7
024	BOVEGNO	1	5	44	149	33	91	18	70	-	-
025	BOVEZZO	12	36	61	227	70	245	53	206	2	5
026	BRANDICO	-	-	4	10	2	3	4	17	-	-
027	BRAONE	1	3	2	9	3	9	7	16	-	-
028	BRENO	24	92	95	323	154	503	110	424	4	12
029	BRESCIA	1.403	4.926	4.463	14.734	9.771	32.026	6.123	20.394	284	934
030	BRIONE	-	-	4	22	2	5	1	4	-	-
031	CAINO	1	5	23	84	12	48	12	48	-	-
032	CALCINATO	12	49	130	466	60	203	87	311	6	20
033	CALVAGESE DELLA RIVIERA	1	3	28	102	13	43	13	51	-	-
034	CALVISANO	9	36	79	274	60	229	54	196	1	4
035	CAPO DI PONTE	1	5	40	149	32	112	27	109	1	2
036	CAPOVALLE	-	-	8	38	4	8	13	47	-	-
037	CAPRIANO DEL COLLE	3	11	38	155	14	47	40	168	1	2
038	CAPRIOLO	6	20	70	281	46	161	92	362	7	26
039	CARPENEDOLO	14	53	202	742	97	323	93	340	6	21
040	CASTEGNATO	7	25	57	195	35	131	43	167	3	8
041	CASTELCOVATI	18	60	36	144	25	79	32	132	1	2
042	CASTEL NELLA	2	11	69	267	31	104	71	266	4	16
043	CASTENEDOLO	16	50	110	382	66	234	119	462	2	3
044	CASTO	1	6	16	70	17	60	3	19	-	-
045	CASTREZZATO	6	22	56	228	33	106	38	128	3	8
046	CAZZAGO SAN MARTINO	7	21	119	458	47	164	79	290	8	24
047	CEDEGOLO	4	10	37	120	21	65	15	48	2	3
048	CELLATICA	6	19	49	198	23	83	62	247	2	7
049	CERVENO	-	-	4	15	5	16	7	30	-	-
050	CETO	1	3	17	60	12	33	17	53	1	4
051	CEVO	2	4	24	90	13	49	18	54	-	-
052	CHIARI	48	167	291	1.067	266	881	386	1.380	14	48
053	CIGOLE	-	-	24	86	10	37	6	20	1	5
054	CIMBERGO	1	6	6	29	4	15	4	11	-	-
055	CIVIDATE CANUNO	8	34	43	163	19	70	22	90	1	1
056	COCCAGLIO	8	26	77	283	53	170	66	231	5	19
057	COLLEBEATE	6	14	46	176	43	150	45	161	-	-
058	COLLIO	2	8	52	194	22	62	19	67	-	-
059	COLOGNE	5	23	58	213	27	104	68	268	2	6
060	COZZANO-CIZZAGO	-	-	23	105	14	42	20	75	-	-
061	CONCESIO	12	51	174	616	85	282	100	375	2	12
062	CORTE FRANCA	9	33	47	182	17	60	36	141	1	2
063	CORTENO GOLGI	3	9	27	93	18	61	13	41	-	-
064	CORZANO	1	5	12	48	12	39	18	70	-	-
065	DARPO BOARIO TERME	49	194	254	944	249	845	174	679	8	28
066	DELLO	5	22	50	200	42	156	45	172	3	7
067	DESENZANO DEL GARDA	110	382	503	1.678	605	2.040	535	1.822	20	60
068	EDOLO	12	34	99	364	96	311	57	223	5	16
069	ERBUSCO	5	19	85	321	41	130	79	280	1	4
070	ESINE	9	31	72	299	34	120	47	176	1	4
071	FIESSE	3	16	39	125	13	53	24	97	-	-
072	FLERO	3	9	54	212	32	107	114	427	1	2
073	GAMBARA	4	13	73	257	39	132	44	172	2	6
074	GARDONE RIVIERA	26	78	111	344	75	228	111	334	7	18
075	GARDONE VAL TROMPIA	13	46	152	504	142	460	75	220	11	28
076	GARGNANO	6	24	85	332	45	155	64	211	4	13
077	GAVARDO	17	64	146	538	109	377	109	406	6	19
078	GHEDI	14	59	183	670	263	949	147	502	6	19
079	GIANICO	-	-	16	62	16	53	13	43	-	-
080	GOTTOLENGO	10	34	78	266	37	138	29	108	3	12
081	GUSSAGO	20	75	145	541	88	313	162	584	5	16

Segue Tav. 13 — Famiglie residenti con il capo famiglia in condizione professionale, per settore di attività economica e posizione nella professione del capo famiglia

D - ALTRE ATTIVITÀ

Codice dei Comuni	C O M U N I	P O S I Z I O N E N E L L A P R O F E S S I O N E D E L C A P O F A M I G L I A									
		Imprenditori e liberi professionisti		Lavoratori in proprio		Dirigenti e impiegati		Lavoratori dipendenti		Coadiuvanti	
		Famiglie	Componenti	Famiglie	Componenti	Famiglie	Componenti	Famiglie	Componenti	Famiglie	Componenti
082	IDRO	3	8	41	147	20	67	11	38	-	-
083	INCUDINE	-	-	6	20	5	16	1	2	-	-
084	IRHA	-	-	2	9	1	1	2	6	-	-
085	ISEO	38	143	226	838	220	763	229	812	10	32
086	ISORELLA	-	-	47	167	23	73	10	38	-	-
087	LAVENONE	-	-	12	40	5	10	4	15	-	-
088	LENO	17	67	151	568	101	327	136	489	6	15
089	LINONE SUL GARDA	7	27	74	242	20	71	28	102	3	19
090	LCDRINO	-	-	14	49	5	14	10	36	-	-
091	LOGRATO	3	12	47	188	30	117	25	101	1	3
092	LONATO	17	59	208	762	150	520	183	673	8	30
093	LONGHENA	-	-	4	15	3	4	5	28	-	-
094	LOSINE	2	11	8	29	9	37	8	27	-	-
095	LOZIO	-	-	5	25	5	11	7	22	-	-
096	LUMEZZANE	37	135	291	1.119	94	308	119	466	7	22
097	MACLODIO	-	-	8	34	4	10	7	27	-	-
098	MAGASA	-	-	4	15	6	21	4	12	-	-
099	MAIRANO	2	8	40	156	10	36	26	94	-	-
100	MALEGNO	-	-	41	155	21	70	24	76	1	1
101	MALONNO	1	2	39	127	20	62	29	118	1	3
102	MANERBA DEL GARDA	16	58	74	260	31	106	56	182	4	11
103	MANERBIO	32	105	200	710	155	512	125	449	1	2
104	MARCHENO	-	-	33	121	26	87	12	46	2	3
105	MARMENTINO	-	-	12	42	3	4	5	11	-	-
106	MARONE	6	25	60	227	36	126	22	80	-	-
107	MAZZANO	13	46	93	332	44	142	84	329	11	45
108	MILZANO	1	2	24	88	6	12	17	69	1	3
109	MONIGA DEL GARDA	9	33	45	155	20	69	38	145	-	-
110	MORNO	1	3	5	17	5	15	4	13	-	-
111	MONTE ISOLA	-	-	35	116	9	25	5	24	8	40
112	MONTICELLI BRUSATI	4	10	23	88	4	15	23	93	2	5
113	MONTICHIARI	31	119	286	1.019	258	886	173	585	4	13
114	MONTIRONE	1	6	30	105	12	43	26	115	2	5
115	MURA	-	-	2	9	5	13	4	16	-	-
116	MUSCOLINE	1	3	10	40	4	7	17	61	-	-
117	NAVE	13	56	131	486	55	202	58	204	2	2
118	NIARDO	2	4	17	72	13	57	16	63	-	-
119	NUVOLENTO	9	41	51	220	21	80	25	84	7	27
120	NUVOLERA	2	6	39	156	19	62	26	99	-	-
121	ODOLC	10	31	30	115	12	38	12	48	-	-
122	OFFLAGA	-	-	34	137	22	78	28	95	-	-
123	OME	2	5	26	86	15	38	24	85	1	1
124	ONO SAN PIETRO	-	-	12	55	5	22	1	3	-	-
125	ORBINUOVI	23	100	220	832	163	548	156	532	13	55
126	OBZIVECCHI	-	-	43	164	18	73	15	55	1	5
127	OSPITALETTO	10	33	143	573	77	254	131	476	7	23
128	OSSIMO	1	4	21	79	4	10	16	54	-	-
129	PADENGHE SUL GARDA	16	59	44	169	34	118	25	92	2	9
130	PADERNO FRANCIACORTA	2	7	43	153	17	58	33	133	-	-
131	PAISCO LOVENO	1	1	-	-	5	11	5	20	-	-
132	PAITONE	-	-	19	76	8	20	10	40	-	-
133	PALAZZOLO SULL'OGGIO	38	137	307	1.121	181	605	146	520	16	44
134	PARATICO	7	26	52	213	25	87	32	123	2	6
135	PASPARDO	-	-	8	30	4	20	7	31	-	-
136	PASSIRANO	7	26	57	193	43	132	71	261	-	-
137	PAVONE DEL MELLA	4	15	43	168	18	59	20	67	1	6
139	PERTICA ALTA	2	8	11	30	4	11	8	33	-	-
140	PERTICA BASSA	2	7	11	43	6	16	7	36	-	-
141	PEZZAZE	1	7	18	78	9	29	14	55	-	-
142	PIAN CAMUNO	8	38	25	91	17	52	21	79	2	10
206	PIANCOGNO	4	15	70	248	30	94	52	176	-	-
143	PISCGNE	12	46	125	445	68	230	66	263	4	10
144	POLAVENO	2	7	14	51	12	40	9	31	-	-
145	POLPENAZZE DEL GARDA	3	11	17	60	8	27	26	84	1	4
146	PONFIANO	1	7	26	106	31	137	33	131	2	7
147	PONCARALE	1	8	40	154	15	49	62	234	-	-
148	PONTE DI LEGNO	12	34	86	275	41	132	44	156	1	4
149	PONTEVICO	7	21	122	450	72	230	58	170	6	22
150	PONTOGLIO	4	15	74	297	40	137	31	120	3	9
151	POZZOLENGO	7	39	56	190	23	69	33	118	4	11
152	PRALBOINO	5	20	53	174	41	136	30	108	2	7
153	PRESEGLIE	1	6	9	30	8	24	8	24	-	-
154	PRESTINE	1	2	7	14	2	8	6	30	-	-
155	PREVALLE	5	24	58	214	22	79	35	154	3	10
156	PROVAGLIO D'ISEO	7	32	58	187	28	103	49	173	-	-
157	PROVAGLIO VAL SABBIA	-	-	6	23	3	11	1	1	-	-
158	PUEGNAGO SUL GARDA	4	17	29	109	15	53	29	101	3	11
159	QUINZANO D'OGGIO	11	42	101	378	59	185	63	234	4	12
160	RENEDELLO	4	13	42	136	41	158	37	128	1	4
161	REZZATO	26	101	186	648	106	376	164	565	5	18
162	ROCCAFRANCA	3	10	43	162	16	45	31	96	1	4

Segue TAV. 13 — Famiglie residenti con il capo famiglia in condizione professionale, per settore di attività economica e posizione nella professione del capo famiglia

D - ALTRE ATTIVITÀ

Codice dei Comuni	C O M U N I	P O S I Z I O N E N E L L A P R O F E S S I O N E D E L C A P O F A M I G L I A									
		Imprenditori e liberi professionisti		Lavoratori in proprio		Dirigenti e impiegati		Lavoratori dipendenti		Coadiuvanti	
		Famiglie	Componenti	Famiglie	Componenti	Famiglie	Componenti	Famiglie	Componenti	Famiglie	Componenti
163	RODENGO-SAIANO	3	11	45	168	32	104	63	223	1	3
164	ROE' VOLCIANO	7	23	60	186	39	94	45	154	3	11
165	RONCADELLE	6	26	65	230	39	129	87	336	4	9
166	ROVATO	36	127	381	1.357	184	638	244	928	18	67
167	RUDIANO	4	12	51	205	10	35	30	114	2	11
168	SABBIO CHIESE	5	18	24	94	17	58	11	36	1	2
169	SALE MARASINO	8	30	47	152	39	115	22	72	2	3
170	SALO'	73	240	343	1.144	373	1.269	256	818	27	89
171	SAN FELICE DEL BENACO	11	33	50	186	18	52	38	142	3	10
172	SAN GERVASIO ERESCIANO	-	-	33	115	13	42	6	25	1	1
173	SAN PAOLO	1	2	43	168	30	97	18	74	1	6
174	SAN ZENO NAVIGLIO	4	13	40	143	51	174	75	271	3	9
175	SAREZZO	11	31	151	562	67	210	68	241	8	31
176	SAVIORE DELL'ADANELLO	3	22	20	96	9	20	23	95	-	-
177	SELLERO	-	-	7	23	8	25	12	49	-	-
178	SENIGA	4	18	32	122	14	40	23	79	-	-
179	SERLE	2	9	38	138	22	71	24	87	3	13
180	SIRNIONE	34	98	158	545	85	264	184	603	14	45
181	SOIANO DEL LAGO	1	3	4	11	4	17	4	14	-	-
182	SONICO	5	19	17	64	16	52	17	62	-	-
183	SULZANO	5	17	34	127	18	60	23	85	4	6
184	TAVERNOLE SUL NELLA	1	4	26	88	25	77	8	22	2	6
185	TENU'	2	5	19	69	15	44	16	62	1	1
186	TIGHALE	2	6	15	59	14	49	18	56	-	-
187	TORBOLE CASAGLIA	8	40	37	145	11	38	48	173	-	-
188	TOSCOLANO MADERNO	25	87	175	576	109	366	125	396	12	37
189	TRAVAGLIATO	10	43	238	892	46	144	131	468	9	31
190	TREHOSINE	1	1	35	103	20	60	18	71	1	3
191	TRENZANO	7	31	67	284	19	64	34	137	7	24
192	TREVISO BRESCIANO	-	-	13	47	3	9	5	17	-	-
193	URAGO D'OGGIO	-	-	49	219	16	55	42	178	3	15
194	VALLIO	-	-	11	39	3	8	6	21	-	-
195	VALVESTINO	-	-	2	6	5	12	5	14	1	2
196	VEROLANUOVA	18	66	102	372	106	343	62	210	4	16
197	VEROLAVECCHIA	6	17	80	290	28	93	29	92	3	13
198	VESTONE	16	52	110	411	51	153	45	171	4	10
199	VEZZA D'OGGIO	2	7	23	86	15	54	12	38	1	4
200	VILLA CARCINA	11	45	140	493	47	148	52	185	4	10
201	VILLACHIARA	-	-	17	65	7	13	11	36	-	-
202	VILLANUOVA SUL CLISI	9	31	81	276	56	192	41	137	5	14
203	VIONE	1	2	9	34	5	17	3	10	-	-
204	VISANO	1	4	19	67	16	53	10	41	-	-
205	VOBARNO	22	94	121	416	48	149	63	230	10	37
206	ZONE	2	7	12	42	5	19	4	13	1	5
	TOTALE PROVINCIA	2.977	10.660	17.922	63.850	18.442	61.164	16.175	56.764	810	2.671

Tav. 14 — Famiglie residenti con il capo famiglia in condizione non professionale per condizione del capo famiglia

Codice del Comune	C O M U N I	IN CERCA IN PRIMA OCCUPAZIONE		CASALINGHE		PERSONE RITIRATE DAL LAVORO		ALTRA CONDIZIONE	
		Famiglie	Componenti	Famiglie	Componenti	Famiglie	Componenti	Famiglie	Componenti
001	ACQUAFREDDA	-	-	7	17	85	182	3	5
002	ADRO	-	-	153	370	355	985	29	64
003	AGNOSINE	-	-	22	57	135	390	1	4
004	ALFIANELLO	-	-	48	93	113	341	6	11
005	ANFO	1	1	12	21	69	149	2	2
006	ANGOLC TERME	-	-	71	174	198	611	20	53
007	ARTOGNE	-	-	140	309	143	496	8	26
008	AZZANO MELLA	-	-	37	75	69	249	6	15
009	BAGNOLO MELLA	1	4	243	582	580	1.743	13	32
010	BAGOLINO	-	-	84	202	405	1.061	17	44
011	BARBARIGA	-	-	50	133	96	314	9	28
012	BARGHE	-	-	20	38	62	176	5	18
013	BASSANO BRESCIANO	-	-	44	119	80	299	4	11
014	BEDIZZOLE	-	-	130	280	361	1.160	18	47
015	BERLINGO	-	-	51	133	50	180	16	49
016	BERZO DEMO	-	-	112	295	109	374	8	29
017	BERZO INFERIORE	-	-	35	94	95	276	1	8
018	BIENNO	2	4	82	189	225	795	5	16
019	BIONE	-	-	18	36	98	273	5	17
020	BORGO SAN GIACOMO	-	-	105	249	340	933	39	128
021	BORGOSATOLLO	-	-	98	257	310	1.030	27	93
022	BORNO	4	14	63	146	253	664	6	24
023	BOTTICINO	-	-	188	415	478	1.428	22	68
024	BCVEGNO	-	-	77	187	274	864	6	12
025	BOVEZZO	-	-	72	182	193	539	7	17
026	BRANDICO	-	-	14	42	29	114	3	6
027	BRAONE	-	-	20	48	55	135	1	1
028	BRENO	2	6	172	351	332	936	32	110
029	BRESCIA	106	261	7.287	13.253	14.115	33.965	635	1.629
030	BRIONE	2	7	7	20	54	184	-	-
031	CAINO	-	-	15	30	124	358	2	4
032	CALCINATO	3	12	134	299	485	1.301	24	79
033	CALVAGESE DELLA RIVIERA	-	-	57	103	120	321	3	9
034	CALVISANO	1	5	85	194	320	1.064	14	46
035	CAPO DI PONTE	5	15	86	212	254	768	5	14
036	CAPOVALLE	-	-	1	1	83	216	1	1
037	CAPRIANO DEL COLLE	-	-	38	70	116	404	7	24
038	CAPRICIO	1	3	77	193	512	1.475	28	98
039	CARPENEDOLO	1	4	145	286	426	1.186	17	42
040	CASTEGNATO	-	-	122	257	255	690	19	59
041	CASTELCOVATI	1	3	68	174	141	433	9	19
042	CASTEL MELLA	1	2	67	144	146	471	13	44
043	CASTENEDOLO	1	2	208	447	464	1.395	26	70
044	CASTO	-	-	27	94	76	241	9	10
045	CASTREZZATO	1	2	89	197	208	664	13	40
046	CAZZAGO SAN MARTINO	-	-	154	369	469	1.389	16	46
047	CEDEGOLO	-	-	115	231	98	307	8	18
048	CELLATICA	-	-	93	230	162	508	4	13
049	CERVENO	-	-	13	35	95	250	1	5
050	CFIC	1	5	64	141	87	289	11	31
051	CEVO	1	3	58	123	132	437	10	22
052	CHIARI	4	10	338	886	993	2.678	44	135
053	CIGOLE	-	-	25	71	69	224	7	13
054	CIMBERGO	-	-	26	66	81	195	1	4
055	CIVIDATE CAMUNO	-	-	41	119	182	531	5	15
056	CCCCAGLIO	-	-	144	346	287	787	23	49
057	COLLEBEATO	1	1	124	271	129	442	2	4
058	COLLIO	-	-	90	231	295	901	15	42
059	CCLOGNE	-	-	98	229	223	723	23	64
060	COMIZZANO-CIZZAGO	-	-	47	149	82	268	3	15
061	CONCESIO	-	-	277	554	531	1.535	27	74
062	CORTE FRANCA	1	1	56	152	268	774	17	51
063	CORTENO GOLGI	1	3	67	142	193	612	8	17
064	CORZANO	-	-	12	27	35	110	4	6
065	DARFO BOARIO TERME	5	12	296	660	735	2.036	37	98
066	DELLO	-	-	70	155	147	475	5	14
067	DESENZANO DEL GARDA	6	14	547	1.006	1.270	3.117	51	143
068	EDOLO	5	12	151	301	404	1.037	12	27
069	EBBUSCO	2	5	114	225	293	908	16	37
070	ESINE	2	7	63	156	278	797	5	14
071	FIESSE	-	-	25	47	150	366	4	14
072	FLERO	-	-	107	263	169	573	12	34
073	GAMBARA	-	-	96	193	241	726	11	54
074	GARDONE RIVIERA	1	2	142	212	238	505	14	25
075	GARDONE VAL TROMPIA	2	4	350	686	938	2.357	34	104
076	GARGNANO	-	-	129	228	352	901	25	69
077	GAVAREO	-	-	100	264	671	1.701	30	103
078	GHEDI	3	6	244	555	617	1.923	55	177
079	GIANICO	3	12	30	67	73	230	9	31
080	GOTTOLONGO	1	3	86	182	248	644	10	17
081	GUSSAGO	1	1	239	487	548	1.581	30	79

Segue Tav. 14 — Famiglie residenti con il capo famiglia in condizione non professionale per condizione del capo famiglia

Codice dei Comuni	C O M U N I	IN CERCA DI PRIMA OCCUPAZIONE		CASALINGHE		PERSONE RITIRATE DAL LAVORO		ALTRA CONDIZIONE	
		Famiglie	Componenti	Famiglie	Componenti	Famiglie	Componenti	Famiglie	Componenti
082	IDRO	-	-	47	85	99	280	4	11
083	INCUDINE	-	-	30	53	56	128	-	-
084	IRMA	-	-	9	16	25	82	4	4
085	ISEO	3	9	231	472	587	1.464	13	26
086	ISORELLA	-	-	61	122	147	470	6	14
087	LAVENCNE	-	-	13	26	114	293	2	2
088	LENO	-	-	251	628	473	1.430	28	71
089	LIMONE SUL GARDA	-	-	16	36	65	167	8	22
090	LODRINO	-	-	27	86	54	166	13	32
091	LOGRATO	-	-	35	78	117	379	9	34
092	LCNATC	1	1	245	487	591	1.778	28	58
093	LONGHENA	-	-	8	17	24	96	6	19
094	LCSINE	-	-	33	61	64	164	4	13
095	LOZIO	-	-	30	58	90	292	6	16
096	LUMEZZANE	4	12	368	995	1.065	3.448	42	136
097	MACLODIO	-	-	22	54	19	80	4	11
098	MAGASA	-	-	14	34	35	83	-	-
099	MAIRANO	-	-	37	86	125	361	7	18
100	MALEGNO	1	3	38	117	155	383	2	2
101	MALONNO	-	-	141	366	227	867	16	45
102	MANEREA DEL GARDA	2	3	46	78	197	487	5	19
103	MANERBIO	3	5	180	422	1.082	2.911	20	25
104	MARCHENO	5	14	59	147	191	588	8	17
105	MARMENTINO	-	-	7	21	93	321	4	8
106	MARONE	2	5	62	183	222	592	11	30
107	MAZZANO	-	-	117	258	342	1.126	13	35
108	MILZANO	-	-	21	62	89	283	7	16
109	MONIGA DEL GARDA	-	-	14	22	85	179	3	4
110	MONNO	-	-	5	13	71	215	2	2
111	MONTE ISOLA	-	-	24	64	156	460	10	31
112	MONTICELLI BRUSATI	-	-	37	89	111	323	1	1
113	MONTICHIARI	4	13	300	687	762	2.187	32	103
114	MONTIRONE	-	-	54	138	108	375	10	38
115	MURA	-	-	41	90	50	201	11	47
116	MUSCOLINE	-	-	25	63	44	120	3	7
117	NAVE	1	1	187	423	437	1.330	20	69
118	NIARDO	-	-	54	128	103	277	4	10
119	NUVOLENTO	-	-	45	98	183	601	12	40
120	NUVOLERA	-	-	60	131	144	471	4	13
121	ODOLO	-	-	41	105	103	270	9	22
122	OPFLAGA	-	-	78	212	154	565	5	13
123	OME	-	-	62	117	164	427	3	8
124	ONO SAN PIETRO	-	-	13	37	69	219	4	9
125	ORZINUOVI	2	3	255	507	541	1.481	34	95
126	ORZIVECCHI	1	1	51	145	134	450	7	18
127	OSPITALETTO	2	7	143	360	537	1.415	27	71
128	OSSIMO	-	-	22	51	141	329	7	20
129	PADENGHE SUL GARDA	1	3	34	58	129	343	3	9
130	PADERNO FRANCIACORTA	-	-	55	130	116	346	3	9
131	PAISCC LOVENO	-	-	62	137	27	83	3	10
132	PAITONE	-	-	8	17	84	250	1	2
133	PALAZZOLO SULL'CGLIO	3	5	464	905	1.255	3.226	26	79
134	PARATICO	-	-	20	57	268	673	9	18
135	PASPARDO	-	-	82	221	42	198	30	109
136	PASSIRANO	-	-	164	340	210	650	27	83
137	PAVONE DEL NELLA	-	-	53	127	100	302	4	9
139	PERTICA ALTA	-	-	12	19	73	190	-	-
140	PERTICA BASSA	-	-	4	10	114	297	3	7
141	PEZZAZE	-	-	77	164	140	459	4	10
142	PIAN CAMUNO	1	4	98	244	161	554	11	36
206	PIANCOGNO	-	-	57	146	290	720	5	11
143	PISOGNE	-	-	304	730	485	1.567	20	71
144	POLAVENO	-	-	23	50	127	431	2	5
145	POLPENAZZE DEL GARDA	-	-	32	69	73	202	2	5
146	POMPIANO	-	-	38	69	85	332	8	34
147	PCNCARALE	2	5	51	108	149	448	6	14
148	PONTE DI LEGNO	1	1	76	159	163	412	4	11
149	PONTEVICO	3	12	169	352	460	1.218	26	81
150	PONTOGLIO	-	-	89	253	387	1.070	5	15
151	POZZOLENGO	-	-	44	84	173	534	4	11
152	PRALBCINO	-	-	82	139	207	529	11	22
153	PRESEGLIE	-	-	26	58	112	284	4	5
154	PRESTINE	-	-	12	34	83	227	5	11
155	PREVALLE	-	-	61	133	230	753	20	76
156	PROVAGLIO D'ISEO	-	-	137	276	265	740	12	38
157	PROVAGLIO VAL SABBIA	-	-	3	12	72	201	-	-
158	PUEGNAGO SUL GARDA	-	-	17	44	97	237	4	8
159	QUINZANO D'OGGIO	1	1	107	232	372	1.068	14	46
160	REMEDELLO	-	-	56	107	114	335	14	31
161	REZZATO	-	-	187	388	493	1.378	34	111
162	ROCCAFRANCA	-	-	53	146	134	508	5	13

Segue TAV. 14 — Famiglie residenti con il capo famiglia in condizione non professionale per condizione del capo famiglia

Codice del Comune	C O M U N I	IN CERCA DI PRIMA OCCUPAZIONE		CASALINGHE		PERSONE RITIRATE DAL LAVORO		ALTRA CONDIZIONE	
		Famiglie	Componenti	Famiglie	Componenti	Famiglie	Componenti	Famiglie	Componenti
		163	RODENGO-SAIANO	-	-	89	225	186	528
164	ROE' VOLCIANO	2	3	67	152	349	767	6	12
165	RONCADELLE	-	-	87	207	279	782	20	44
166	ROVATO	1	1	309	675	693	1.900	41	125
167	RUDIANO	1	1	32	104	192	645	2	9
168	SABBIO CHIESE	-	-	31	71	191	572	2	3
169	SALE MARASINO	2	7	27	74	280	671	9	17
170	SALO'	6	19	356	653	772	1.780	42	82
171	SAN FELICE DEL BEMACO	-	-	36	59	181	458	5	11
172	SAN GERVASIO BRESCIANO	-	-	42	98	86	282	4	6
173	SAN PAOLO	2	3	40	112	165	430	15	37
174	SAN ZENO NAVIGLIO	-	-	58	145	159	414	7	16
175	SAREZZO	-	-	226	479	673	1.779	24	54
176	SAVIORE DELL'ADAMELLO	-	-	78	185	161	491	1	1
177	SELLERO	-	-	58	141	120	361	7	20
178	SENIGA	2	4	63	92	116	321	14	32
179	SERLE	-	-	80	184	240	759	13	33
180	SIRMIONE	-	-	50	83	203	523	4	16
181	SOIANO DEL LAGO	-	-	13	26	32	74	-	-
182	SONICO	1	2	69	130	152	389	4	10
183	SULZANO	-	-	15	39	92	223	6	19
184	TAVERNOLE SUL NELLA	1	3	23	74	138	441	4	10
185	TEMU'	1	1	26	62	127	356	-	-
186	TIGNALE	-	-	15	33	139	381	10	26
187	TORBOLE CASAGLIA	1	1	40	90	88	309	19	54
188	TOSCOLANO MADERNO	-	-	151	274	789	1.735	28	66
189	TRAVAGLIATO	2	4	207	527	509	1.540	48	142
190	TREMOSINE	-	-	25	64	284	651	-	-
191	TRENZANO	-	-	89	213	149	497	8	9
192	TREVISO BRESCIANO	-	-	15	31	38	120	8	19
193	URAGO D'OGGIO	-	-	64	204	104	313	12	32
194	VALLIO	-	-	9	19	83	218	-	-
195	VALVESTINO	-	-	24	55	56	159	3	3
196	VEROLANUOVA	1	4	221	540	412	1.235	19	72
197	VEROLAVECCHIA	-	-	68	172	286	814	13	32
198	VESTONE	1	2	75	150	223	598	25	54
199	VEZZA D'OGGIO	-	-	26	76	136	337	-	-
200	VILLA CARCINA	2	9	298	601	604	1.645	17	47
201	VILLACHIARA	-	-	21	46	66	201	6	18
202	VILLANUOVA SUL CLISI	3	6	35	85	408	953	7	27
203	VIONE	-	-	84	178	111	299	1	2
204	VISANO	-	-	40	104	75	232	4	13
205	VOBARNO	1	2	198	382	507	1.296	25	64
206	ZONE	-	-	13	32	84	230	-	-
	TOTALE PROVINCIA	246	626	25.321	53.619	63.747	174.762	3.034	8.359

Tav. 15 — Famiglie residenti per ampiezza della famiglia

Codice del Comune	COMUNI	FAMIGLIE CON COMPONENTI									
		1	2	3	4	5	6	7	8	9 e più	
										Famiglie	Componenti
001	ACQUAFREDDA	47	101	83	57	41	15	6	2	-	-
002	ADRO	194	317	366	381	210	94	38	14	10	97
003	AGNOSINE	52	87	104	117	58	31	14	4	3	31
004	ALFIANELLO	50	119	141	141	67	35	20	8	9	82
005	ANFO	52	46	36	29	21	8	1	1	-	-
006	ANGOLG TERME	109	130	128	137	115	48	25	8	15	142
007	ARTOGNE	107	116	141	155	104	44	30	17	14	140
008	AZZANO NELLA	43	66	69	73	70	25	11	6	10	105
009	BAGNOLO NELLA	252	488	711	697	408	188	63	33	23	231
010	BAGOLINO	208	251	255	250	160	85	30	16	14	132
011	BARBARIGA	54	94	104	111	71	36	18	9	5	54
012	BARGHE	35	42	56	59	33	14	9	3	-	-
013	BASSANO BRESCIANO	30	52	82	98	63	33	15	1	4	37
014	BEDIZZOLE	135	296	346	427	268	115	42	18	23	237
015	BERLINGO	54	61	70	87	69	34	13	6	6	54
016	BERZO DEMO	79	75	119	118	74	33	16	8	4	41
017	BERZO INFERIORE	32	74	100	95	54	35	12	7	8	75
018	BIENNO	81	161	173	210	135	69	43	17	9	93
019	BIONE	45	58	84	87	35	21	3	5	2	20
020	BORGO SAN GIACOMO	191	246	312	286	156	81	33	19	8	82
021	BORGOSATOLLO	111	250	342	403	252	106	69	18	17	165
022	BORNO	136	137	140	158	95	49	27	16	7	67
023	BOTTICINO	253	408	525	529	276	111	39	14	9	83
024	BOVEGNO	139	152	163	167	92	53	23	5	14	134
025	BOVEZZO	80	196	254	261	117	55	20	3	5	47
026	BRANDICO	11	30	35	35	23	20	12	7	11	110
027	BRAONE	33	31	31	28	15	17	6	-	1	9
028	BRENO	218	296	351	329	191	101	35	11	14	136
029	BRESCIA	10.363	16.379	16.661	15.039	6.400	2.035	635	227	140	1.378
030	BRIONE	8	23	25	27	16	4	6	1	3	28
031	CAINO	50	69	91	87	60	31	9	6	-	-
032	CALCINATO	231	432	470	471	252	116	58	22	23	246
033	CALVAGESE DELLA RIVIERA	80	98	115	120	69	30	13	3	1	11
034	CALVISANO	144	268	299	296	250	121	73	41	31	318
035	CAPO DI PONTE	126	142	142	131	80	38	30	6	10	102
036	CAPOVALLE	33	39	37	49	19	10	4	-	1	9
037	CAPRIANO DEL COLLE	48	108	148	183	88	58	18	7	5	51
038	CAPRIOLO	182	292	363	464	250	119	46	24	15	141
039	CARPENEDOLO	205	473	579	483	324	163	70	18	22	220
040	CASTEGNATO	156	213	273	288	132	69	21	12	7	70
041	CASTELCOVATI	68	139	194	213	127	68	28	15	8	78
042	CASTEL NELLA	73	147	218	223	135	57	17	9	6	60
043	CASTENEDOLO	214	420	525	528	283	100	49	25	23	225
044	CASTO	37	50	68	85	53	41	21	8	12	119
045	CASTREZZATO	107	195	201	257	169	74	31	10	20	197
046	CAZZAGO SAN MARTINO	210	383	446	489	271	130	62	27	27	288
047	CEDEGOLO	96	113	97	111	69	33	11	1	4	36
048	CELLATICA	78	167	171	223	149	74	33	11	8	80
049	CERVENO	30	48	36	30	27	8	8	2	-	-
050	CETO	55	68	86	84	57	30	11	5	5	46
051	CEVO	82	77	93	92	56	37	13	10	5	52
052	CHIARI	552	854	1.027	1.107	624	272	104	55	53	536
053	CIGOLE	32	70	92	77	55	30	12	6	2	18
054	CIMBERGO	45	50	36	47	20	18	9	3	1	10
055	CIVIDATE CAMUNO	57	112	138	159	93	43	22	7	3	33
056	COCCAGLIO	168	260	292	330	164	81	28	11	16	162
057	COLLEBEATO	107	156	182	221	118	48	19	9	7	67
058	COLLIO	156	145	134	174	95	61	25	10	4	36
059	COLOGNE	93	191	283	307	173	74	34	18	17	176
060	COMIZZANO-CIZZAGO	54	71	77	73	60	47	26	14	23	246
061	CONCESIO	297	562	673	646	331	146	52	13	9	90
062	CORTE FRANCA	123	191	224	264	162	68	33	13	20	199
063	CORTENO GOLGI	118	98	112	117	92	53	20	18	15	147
064	COBZANO	18	34	51	51	38	34	16	8	8	78
065	DARPO BOARIO TERME	452	609	700	786	514	212	87	49	27	276
066	DELLO	85	133	139	195	130	90	42	20	31	315
067	DESENZANO DEL GARDA	779	1.397	1.372	1.187	594	220	83	20	23	230
068	EDOLO	253	260	292	274	132	59	33	15	8	77
069	EBBUSCO	152	256	339	339	194	76	37	19	17	182
070	ESINE	105	181	204	211	153	65	29	19	12	115
071	FIESSE	65	122	107	104	68	41	20	5	3	27
072	FLERO	93	169	197	268	148	52	30	6	12	124
073	GAMBARA	125	238	263	232	162	87	33	17	17	181
074	GARDONE RIVIERA	241	268	165	165	84	27	9	3	2	20
075	GARDONE VAL TROMPIA	527	802	943	875	340	120	46	16	13	124
076	GARGNANO	210	288	241	224	109	47	19	4	5	47
077	GAVARDO	305	520	585	567	291	115	51	21	15	143
078	GHEDI	360	551	718	744	421	192	83	49	46	470
079	GIANICO	34	79	80	98	63	26	15	2	6	59
080	GOTTOLENGO	123	263	243	268	176	52	25	14	17	165
081	GUSSAGO	313	483	586	635	355	156	62	24	30	304

Segue TAV. 15 — Famiglie residenti per ampiezza della famiglia

Codice dei Comuni	C O M U N I	F A M I G L I E C O N C O M P O N E N T I									
		1	2	3	4	5	6	7	8	9 e più	
										Famiglie	Componenti
082	IDRO	59	89	95	66	62	18	9	5	3	33
083	INCUDINE	57	47	29	34	17	6	1	-	3	30
084	IRMA	22	12	12	16	7	4	-	1	1	9
085	ISEO	341	515	565	517	292	117	34	17	14	135
086	ISORELLA	89	121	162	176	108	45	15	8	9	95
087	LAVENONE	65	51	46	39	32	14	6	-	2	22
088	LENO	303	488	518	536	395	207	98	55	46	461
089	LIMONE SUL GARDA	47	62	57	64	43	13	5	-	2	18
090	LODRINO	37	51	53	63	58	30	12	8	3	32
091	LOGRATO	36	115	139	152	93	58	25	10	10	96
092	LOMNATO	360	552	637	640	355	184	76	36	33	333
093	LONGHENA	16	12	8	17	33	13	8	9	4	40
094	LOSINE	38	64	37	39	18	5	7	2	-	-
095	LCZIO	42	40	54	42	37	17	3	2	3	28
096	LUNIZZANO	462	1.087	1.356	1.510	951	418	206	89	82	795
097	MACLODIO	16	21	23	29	23	19	15	3	4	39
098	MAGASA	30	30	21	30	11	4	3	3	1	10
099	MAIRANO	62	91	107	119	91	44	24	6	5	46
100	MALEGNO	67	115	127	127	68	26	15	5	5	46
101	MALONNO	113	132	165	176	134	78	29	13	17	165
102	MANERBA DEL GARDA	104	190	184	196	82	32	10	4	2	20
103	MANERBIO	468	741	793	759	338	152	61	31	19	192
104	MARCHENO	87	159	186	211	108	54	20	15	8	79
105	MARMENTINO	42	36	48	35	30	27	11	4	2	19
106	MARONE	117	163	162	166	115	62	40	15	18	172
107	MAZZANO	149	279	362	405	254	119	43	36	9	87
108	MILZANO	22	66	60	75	42	22	11	5	6	60
109	MONIGA DEL GARDA	45	80	87	79	32	15	6	4	2	21
110	MONNO	45	31	39	39	23	12	4	4	2	19
111	MONTE ISOLA	58	101	93	118	92	32	8	5	11	114
112	MONTICELLI BRUSATI	49	79	126	135	66	37	10	5	6	56
113	MONTICHIARI	426	707	840	865	527	241	114	51	56	560
114	MONTIRONE	42	79	114	155	86	58	21	12	5	55
115	MURA	29	40	35	38	35	18	12	1	4	39
116	MUSCOLINE	22	80	66	75	45	21	5	6	3	28
117	NAVE	233	399	504	564	314	158	63	32	22	214
118	NIARDO	63	68	67	84	65	19	10	5	1	9
119	NUVOLENTO	62	136	144	182	108	47	25	8	9	87
120	NUVOLERA	63	116	159	154	89	47	23	10	12	115
121	ODOLC	54	102	151	131	85	26	14	4	5	50
122	OFFLAGA	55	111	146	166	130	60	22	25	12	130
123	OME	98	125	163	143	89	38	9	7	4	43
124	OMO SAN PIETRO	17	36	47	49	35	17	13	2	3	28
125	ORZINUOVI	359	533	543	582	365	184	69	39	27	267
126	ORZIVECCHI	63	88	105	129	84	51	21	12	8	77
127	OSPITALETTO	260	386	501	545	273	108	50	15	13	130
128	OSSINO	73	86	60	85	46	19	16	3	-	-
129	PADENGHE SUL GARDA	59	125	136	128	92	28	15	5	-	-
130	PADERNO FRANCIACORTA	56	110	151	158	84	33	20	10	4	44
131	PAISCO LOVENO	48	32	25	25	31	16	13	4	6	56
132	PAITONE	32	51	78	76	49	25	14	4	1	9
133	PALAZZOLO SULL'OGGIO	607	1.114	1.180	1.170	602	234	88	21	26	255
134	PARATICO	97	166	179	201	114	39	15	2	5	49
135	PASPARDO	46	34	38	38	31	28	18	6	9	84
136	PASSIRANO	142	238	283	309	172	71	24	16	11	106
137	PAVONE DEL MELLA	59	96	125	143	89	48	21	5	4	38
139	PERTICA ALTA	46	51	57	41	29	12	8	-	2	21
140	PERTICA BASSA	58	56	44	40	39	23	9	3	4	38
141	PEZZAZE	82	89	97	93	54	33	11	7	4	45
142	PIAN CAMUNO	68	150	141	158	119	62	33	20	15	148
206	PIANCOGNO	146	206	189	209	134	39	23	7	5	48
143	PISOGNE	268	411	410	503	278	163	74	28	26	253
144	POLAVENO	42	77	92	111	72	30	10	8	4	38
145	POLPENAZZE DEL GARDA	46	74	88	74	57	24	4	2	4	40
146	POMPIANO	73	63	96	127	106	53	41	17	22	227
147	PONCARALE	69	124	184	180	90	45	19	8	10	96
148	PONTE DI LEGNO	151	120	122	149	66	29	17	3	6	54
149	PONTEVICO	254	411	382	385	222	108	38	13	5	51
150	PONTOGLIO	152	247	334	376	185	93	40	11	15	140
151	POZZOLENGO	78	139	146	147	97	47	23	7	10	102
152	PRALBOCINO	143	184	177	169	92	38	17	3	8	80
153	PRESEGLIE	53	78	99	97	43	12	2	1	2	21
154	PRESTINE	36	48	46	40	27	9	2	1	3	29
155	PREVALLE	79	159	214	257	124	60	21	14	8	77
156	PROVAGLIO D'ISEO	154	252	292	313	175	66	27	12	7	76
157	PROVAGLIO VAL SABBIA	38	42	46	50	34	17	8	3	2	18
158	PUEGNAGO SUL GARDA	49	87	103	92	50	22	13	3	3	29
159	QUINZANO D'OGGIO	181	299	386	357	221	83	36	11	12	114
160	REMEDELLO	68	154	170	142	122	64	30	5	9	86
161	REZZATO	255	532	614	636	325	123	44	17	13	128
162	ROCCAFRANCA	71	106	125	111	105	67	27	19	36	358

Segue Tav. 15 — Famiglie residenti per ampiezza della famiglia

Codice dei Comuni	C O M U N I	F A M I G L I E C O N C O M P O N E N T I									
		1	2	3	4	5	6	7	8	9 e più	
										Famiglie	Componenti
163	RODENGO-SAIANO	90	185	247	248	144	67	23	10	12	121
164	ROE' VOLCIANO	192	292	250	225	109	42	13	6	6	58
165	RONCADELLE	141	230	271	307	174	64	22	14	15	154
166	ROVATO	426	714	887	912	455	227	103	36	33	330
167	RUDIANO	66	131	146	183	99	60	33	24	23	231
168	SABBIO CHIESE	59	134	167	190	76	34	16	8	2	19
169	SALE MARASINO	119	198	184	164	98	32	13	5	4	37
170	SALO'	572	871	745	666	327	104	39	20	8	72
171	SAN FELICE DEL BENACO	78	153	140	161	65	31	9	4	1	9
172	SAN GERVASIO BRESCIANO	42	77	66	83	47	35	20	5	2	19
138	SAN PAOLO	106	129	148	138	120	69	30	17	15	147
173	SAN ZENO NAVIGLIO	86	137	176	171	85	43	20	7	2	20
174	SAREZZO	381	585	710	699	309	118	54	26	17	165
175	SAVIORE DELL'ADAMELLO	84	95	84	112	77	33	21	8	6	59
176	SELLERO	60	86	95	87	68	21	11	12	5	49
177	SENIGA	77	138	114	115	67	26	14	4	9	82
178	SERLE	104	141	170	177	125	46	19	11	4	36
179	SIRMIONE	130	245	253	241	106	49	15	10	3	29
180	SOIANO DEL LAGO	13	39	35	31	18	6	4	-	-	-
181	SONICO	101	99	75	70	61	30	14	3	4	40
182	SULZANO	63	70	67	74	57	26	8	4	2	18
183	TAVERNOLE SUL MELLA	56	72	74	108	48	20	10	5	3	29
184	TEMU'	66	67	64	61	38	26	11	10	5	51
185	TIGNALE	49	90	98	69	47	22	7	4	1	9
186	TORBOLE CASAGLIA	37	124	158	178	117	59	24	10	10	94
187	TOSCOLANO MADERNO	395	668	578	419	184	63	27	7	1	11
188	TRAVAGLIATO	316	391	493	597	327	134	49	25	20	225
189	TREMOSINE	141	136	136	130	56	28	12	5	-	-
190	TRENZANO	99	142	175	206	130	98	48	23	14	136
191	TREVISO BRESCIANO	24	27	39	29	22	17	7	3	2	20
192	URAGO D'OGGIO	53	119	140	151	110	39	34	14	12	126
193	VALLIO	43	51	62	46	31	16	7	2	1	12
194	VALVESTINO	48	38	33	35	30	15	6	-	2	19
195	VEROLANUOVA	224	381	433	408	303	107	46	22	15	148
196	VEROLAVECCHIA	142	181	196	230	121	64	20	9	12	119
197	VESTONE	140	228	253	247	131	42	24	15	2	18
198	VEZZA D'OGGIO	61	73	100	84	61	25	10	3	-	-
199	VILLA CARCINA	292	560	691	599	274	87	34	12	12	119
200	VILLACHIARA	40	55	61	71	54	20	20	3	8	77
201	VILLANUOVA SUL CLISI	183	299	407	311	126	43	16	5	2	18
202	VIONE	77	70	73	55	44	26	12	4	1	9
203	VISANO	35	77	71	70	49	29	21	5	8	77
204	VOBARNO	271	482	588	536	247	101	38	15	9	86
205	ZONE	42	50	57	79	36	21	9	4	-	-
	TOTALE PROVINCIA	36.546	58.103	64.009	63.678	34.357	14.719	6.144	2.621	2.213	21.976

Tav. 16 — Abitazioni in complesso (occupate)

Codice dei Comuni	C O M U N I	A B I T A Z I O N I O C C U P A T E							ABITA Numero
		Numero	Superficie m ²	Stanze		Numero medio stanze per abitazione	Occupanti		
				Totale	adibite esclusiva- mente o promiscua- mente ad abitazione		Famiglie	Componenti	
001	ACQUAFREDDA	322	28.346	1.423	1.376	4,4	352	1.079	20
002	ADRO	1.575	122.665	5.989	5.813	3,8	1.615	5.521	6
003	AGNOSINE	464	34.970	1.955	1.936	4,2	468	1.641	23
004	ALFIANELLO	572	47.318	2.751	2.692	4,8	589	2.104	60
005	ANFO	194	17.458	890	860	4,6	194	536	54
006	ANGOLO TERME	688	48.887	2.909	2.832	4,2	714	2.544	40
007	ARTOGNE	708	54.752	2.849	2.796	4,0	714	2.619	119
008	AZZANO MELLA	350	27.298	1.422	1.404	4,1	371	1.399	3
009	BAGNOLO MELLA	2.741	229.018	11.337	11.108	4,1	2.850	10.222	63
010	BAGOLINO	1.218	97.923	5.047	4.939	4,1	1.265	4.245	184
011	BARBARIGA	457	37.462	1.949	1.901	4,3	501	1.820	14
012	BARGHE	249	26.453	1.180	1.131	4,7	250	858	-
013	BASSANO BRESCIANO	370	29.597	1.699	1.659	4,6	376	1.428	15
014	BEDIZZOLE	1.664	155.895	6.987	6.796	4,2	1.669	6.176	23
015	BEBLINGO	397	29.973	1.491	1.432	3,8	399	1.475	3
016	BERZO DEMO	503	33.517	2.040	2.009	4,1	522	1.830	37
017	BERZO INFERIORE	416	30.945	1.638	1.613	3,9	417	1.555	19
018	BIENNO	894	68.679	3.533	3.367	4,0	897	3.366	33
019	BIONE	327	23.953	1.327	1.300	4,1	340	1.143	58
020	BORGO SAN GIACOMO	1.316	108.604	5.334	5.192	4,1	1.328	4.487	52
021	BORGOSATOLLO	1.541	133.149	6.255	6.192	4,1	1.567	5.935	42
022	BORNO	759	53.950	2.739	2.701	3,6	765	2.615	43
023	BOTTICINO	2.104	181.759	8.501	8.293	4,0	2.159	7.264	94
024	BOVEGNO	793	47.800	2.552	2.502	3,2	804	2.706	53
025	BOVEZZO	946	76.767	3.720	3.685	3,9	990	3.400	54
026	BRANDICO	184	14.244	722	720	3,9	184	801	2
027	BRAONE	149	9.429	551	549	3,7	162	528	25
028	BBENO	1.541	131.748	6.274	6.235	4,1	1.541	5.192	80
029	BRESCIA	65.586	5.326.077	239.795	237.621	3,7	67.789	204.883	3.821
030	BRIGONE	113	8.681	429	421	3,8	113	419	54
031	CAINO	403	26.055	1.493	1.472	3,7	403	1.406	19
032	CALCINATO	2.013	162.794	8.028	7.897	4,0	2.071	7.163	56
033	CALVAGESE DELLA RIVIERA	507	40.210	1.906	1.873	3,8	527	1.748	34
034	CALVISANO	1.466	136.978	6.840	6.677	4,7	1.520	5.888	71
035	CAPO DI PONTE	688	46.877	2.779	2.712	4,0	703	2.346	39
036	CAPOVALLE	186	13.392	724	721	3,9	192	610	30
037	CAPRIANO DEL COLLE	628	49.471	2.522	2.500	4,0	650	2.421	26
038	CAPRIOLO	1.748	131.239	6.412	6.287	3,7	1.753	6.326	19
039	CARPENEDOLO	2.268	198.673	9.948	9.684	4,4	2.329	8.255	72
040	CASTEGNATO	1.140	89.471	4.181	4.108	3,7	1.171	3.940	43
041	CASTELCOVATI	847	63.208	2.976	2.952	3,5	855	3.203	11
042	CASTEL MELLA	860	64.281	3.191	3.143	3,7	883	3.178	-
043	CASTENEDOLO	2.086	166.253	8.377	8.271	4,0	2.165	7.518	68
044	CASTO	371	31.214	1.368	1.330	3,7	374	1.521	51
045	CASTREZZATO	1.043	79.974	3.820	3.688	3,7	1.050	3.892	10
046	CAZZAGO SAN MARTINO	1.992	155.149	7.464	7.359	3,7	2.045	7.343	39
047	CEDEGOLLO	531	41.252	2.237	2.159	4,2	533	1.713	4
048	CELLATICA	890	67.819	3.410	3.376	3,8	911	3.402	18
049	CERVENO	189	14.475	777	767	4,1	189	609	18
050	CETO	397	26.988	1.484	1.451	3,7	401	1.413	59
051	CEVO	460	30.920	1.855	1.831	4,0	465	1.608	79
052	CHIARI	4.627	340.821	16.822	16.604	3,6	4.636	16.189	101
053	CIGOLE	356	31.290	1.645	1.615	4,6	371	1.344	11
054	CIMBERGO	228	16.885	837	836	3,7	228	744	36
055	CIVIDATE CAMUNO	633	47.915	2.503	2.432	4,0	633	2.294	-
056	COCCAGLIO	1.347	106.886	5.065	4.954	3,8	1.348	4.629	21
057	COLLEBEATO	866	67.603	3.205	3.159	3,7	867	2.999	4
058	COLLIO	802	53.259	3.117	3.079	3,9	802	2.674	366
059	COLOGNE	1.175	86.350	4.278	4.182	3,6	1.183	4.402	1
060	COMEZZANO-CIZZAGO	444	33.170	1.716	1.679	3,9	444	1.836	-
061	CONCESIO	2.696	194.974	9.555	9.454	3,5	2.724	9.101	81
062	CORTE FRANCA	1.070	77.600	4.020	3.866	3,8	1.091	3.971	43
063	CORTENO GOLGI	641	40.485	2.746	2.706	4,3	641	2.324	331
064	CORZANO	258	27.532	1.150	1.120	4,5	258	1.091	11
065	DARFO BOARIO TERME	3.344	263.064	14.086	13.636	4,2	3.421	12.007	123
066	DELLO	848	76.860	3.867	3.759	4,6	863	3.505	7
067	DESENZANO DEL GARDA	5.517	477.088	22.161	21.881	4,0	5.665	17.668	965
068	EDOLO	1.309	91.930	5.245	5.168	4,0	1.325	4.185	3
069	ERBUSCO	1.422	110.891	5.380	5.270	3,8	1.425	5.052	26
070	ESINE	967	75.083	3.919	3.822	4,1	975	3.536	55
071	FIESSE	528	48.995	2.323	2.256	4,4	534	1.837	58
072	FLERO	929	65.782	3.397	3.370	3,7	975	3.528	6
073	GAMBARA	1.105	99.716	4.618	4.525	4,2	1.171	4.164	20
074	GARDONE RIVIERA	944	77.221	3.731	3.678	4,0	962	2.618	304
075	GARDONE VAL TRONPIA	3.469	251.735	12.139	11.997	3,5	3.680	11.452	87
076	GARGNANO	1.121	90.461	4.742	4.692	4,2	1.141	3.433	453
077	GAVARDO	2.384	183.459	9.323	9.154	3,9	2.467	8.171	159
078	GHEDI	2.938	223.780	11.826	11.634	4,0	3.145	11.234	78
079	GIANICO	401	33.527	1.719	1.676	4,3	401	1.470	38
080	GOTTOLONGO	1.148	96.612	5.099	4.958	4,4	1.178	4.086	31
081	GUSSAGO	2.545	203.897	9.648	9.532	3,8	2.630	9.175	121

e non occupate); altri tipi di alloggio

ZIONI NON OCCUPATE		T O T A L E			ALTRI TIPI DI ALLOGGIO			C O M U N I	Codice del Comune
Stanze	Numero medio stanze per abitazione	Numero	Stanze	Numero medio stanze per abitazione	Numero	Occupanti			
						Famiglie	Componenti		
88	4,4	342	1.511	4,4	-	-	-	ACQUAFREDDA	001
31	5,2	1.581	6.020	3,8	5	5	6	ADRO	002
98	4,3	487	2.053	4,2	2	2	2	AGNOSINE	003
264	4,4	632	3.015	4,8	-	-	-	ALPIANELLO	004
342	6,3	248	1.232	5,0	-	-	-	ANFO	005
161	4,0	728	3.070	4,2	1	1	1	ANGOLO TERME	006
418	3,5	827	3.267	4,0	10	10	18	ARTOGNE	007
7	2,3	353	1.429	4,0	-	-	-	AZZANO NELLA	008
232	3,7	2.804	11.569	4,1	1	1	9	BAGNOLO HELLA	009
870	4,7	1.402	5.917	4,2	1	1	4	BAGOLINO	010
67	4,8	471	2.016	4,3	1	1	1	BARBARIGA	011
-	-	249	1.180	4,7	1	1	1	BARGHE	012
60	4,0	385	1.759	4,6	-	-	-	BASSANO BRESCIANO	013
115	5,0	1.687	7.102	4,2	-	-	-	BEDIZZOLE	014
11	3,7	400	1.502	3,8	1	1	1	BERLINGO	015
131	3,5	540	2.171	4,0	-	-	-	BERZO DEMO	016
75	3,9	435	1.713	3,9	-	-	-	BERZO INFERIORE	017
125	3,8	927	3.658	3,9	1	1	15	BIENNO	018
212	3,7	385	1.539	4,0	-	-	-	BIONE	019
205	3,9	1.368	5.539	4,0	4	4	7	BOGO SAN GIACOMO	020
185	4,4	1.583	6.440	4,1	-	-	-	BOGOSATOLLO	021
288	6,7	802	3.027	3,8	-	-	-	BORNO	022
457	4,9	2.198	8.958	4,1	3	3	6	BOTTICINO	023
274	5,2	846	2.826	3,3	3	3	5	BOVEGNO	024
227	4,2	1.000	3.947	3,9	-	-	-	BOVEZZO	025
5	2,5	186	727	3,9	-	-	-	BRANDICO	026
114	4,6	174	665	3,8	-	-	-	BRAONE	027
373	4,7	1.621	6.647	4,1	1	1	4	BRENO	028
13.839	3,6	69.407	253.634	3,7	46	46	86	BRESCIA	029
172	3,2	167	601	3,6	-	-	-	BRIONE	030
105	5,5	422	1.598	3,8	-	-	-	CAINO	031
245	4,4	2.069	8.273	4,0	1	1	3	CALCINATO	032
158	4,6	541	2.064	3,8	1	1	1	CALVAGESE DELLA RIVIERA	033
287	4,0	1.537	7.127	4,6	1	1	1	CALVISANO	034
173	4,4	727	2.952	4,1	2	2	2	CAPO DI PONTE	035
109	3,6	216	833	3,9	-	-	-	CAPOVALLE	036
129	5,0	654	2.651	4,1	10	10	31	CAPRIANO DEL COLLE	037
86	4,5	1.767	6.498	3,7	-	-	-	CAPRIOLO	038
292	4,1	2.340	10.240	4,4	2	2	3	CARPENEDOLO	039
208	4,8	1.183	4.389	3,7	-	-	-	CASTEGNATO	040
46	4,2	858	3.022	3,5	2	2	6	CASTELCOVATI	041
-	-	860	3.191	3,7	1	1	1	CASTEL HELLA	042
318	4,7	2.154	8.695	4,0	-	-	-	CASTENEDOLO	043
194	3,8	422	1.562	3,7	1	1	1	CASTO	044
46	4,6	1.053	3.866	3,7	3	3	5	CASTREZZATO	045
163	4,2	2.031	7.627	3,8	-	-	-	CAZZAGO SAN MARTINO	046
16	4,0	535	2.253	4,2	-	-	-	CEDEGOLO	047
91	5,1	908	3.501	3,9	3	3	3	CELLATICA	048
56	3,1	207	833	4,0	-	-	-	CERVENO	049
233	3,9	456	1.717	3,8	-	-	-	CETO	050
346	4,4	539	2.201	4,1	-	-	-	CEVO	051
397	3,9	4.728	17.219	3,6	-	-	-	CHIARI	052
56	5,1	367	1.701	4,6	2	2	3	CIGOLE	053
129	3,6	264	966	3,7	1	1	2	CINBERGO	054
-	-	633	2.503	4,0	-	-	-	CIVIDATE CANUNO	055
89	4,2	1.368	5.154	3,8	-	-	-	COCCAGLIO	056
26	6,5	870	3.231	3,7	-	-	-	COLLEFFATO	057
1.361	3,7	1.168	4.478	3,8	2	2	2	COLLIO	058
17	17,0	1.176	4.295	3,7	4	4	7	COLOGNE	059
-	-	444	1.716	3,9	-	-	-	COMIZZANO-CIZZAGO	060
404	5,0	2.777	9.959	3,6	2	2	6	CONCESIO	061
193	4,5	1.113	4.213	3,8	1	1	1	CORTE FRANCA	062
1.306	3,9	972	4.052	4,2	-	-	-	CORTENO GOLGI	063
45	4,1	269	1.195	4,4	-	-	-	CORBANO	064
527	4,3	3.467	14.613	4,2	10	10	14	DARFO ECABIO TERME	065
69	9,9	855	3.936	4,6	-	-	-	DELLO	066
3.990	4,1	6.482	26.151	4,0	5	5	14	DESENZANO DEL GARDA	067
8	2,7	1.312	5.253	4,0	1	1	2	EDOLO	068
181	7,0	1.448	5.561	3,8	1	1	1	ERBUSCO	069
235	4,3	1.022	4.154	4,1	2	2	8	ESINE	070
265	4,6	586	2.588	4,4	-	-	-	FIESSE	071
24	4,0	935	3.421	3,7	-	-	-	FLERO	072
94	4,7	1.125	4.712	4,2	-	-	-	GAMEARA	073
1.553	5,1	1.248	5.284	4,2	1	1	1	GARDONE RIVIERA	074
318	3,7	3.556	12.457	3,5	2	2	2	GARDONE VAL TROMPIA	075
2.311	5,1	1.574	7.053	4,5	5	5	9	GARGNANO	076
704	4,4	2.543	10.027	3,9	-	-	-	GAVARDO	077
358	4,6	3.016	12.184	4,0	7	7	28	GHEDI	078
149	3,9	439	1.868	4,3	1	1	3	GIANICO	079
119	3,8	1.179	5.218	4,4	1	1	1	GOTTIGLENGO	080
629	5,2	2.666	10.277	3,9	3	3	9	GUSSAGO	081

Segue Tav. 16 — Abitazioni in complesso (occupate)

Codice dei Comuni	C O M U N I	A B I T A Z I O N I O C C U P A T E						A B I T A	
		Numero	Superficie m ²	Stanze		Numero medio stanze per abitazione	Occupanti		Numero
				Totale	adibite esclusivamente o promiscuamente ad abitazione		Famiglie	Componenti	
082	IDRO	402	33.015	1.659	1.628	4,1	405	1.339	172
083	INCUDINE	192	11.693	630	625	3,3	194	532	16
084	IRMA	65	4.218	270	267	4,2	75	222	17
085	ISEO	2.389	187.040	9.087	8.887	3,8	2.409	7.802	262
086	ISORELLA	681	58.013	3.013	2.960	4,4	731	2.589	9
087	LAVENONE	240	16.382	916	897	3,8	255	769	83
088	LENO	2.493	213.313	10.744	10.620	4,3	2.634	9.735	65
089	LIMONE SUL GARDA	285	23.737	1.279	1.164	4,5	293	944	72
090	LODRINO	301	26.588	1.239	1.220	4,1	310	1.185	89
091	LOGRATO	638	51.834	2.393	2.354	3,8	638	2.455	5
092	LONATO	2.801	258.383	11.699	11.330	4,2	2.871	9.964	270
093	LONGHENA	112	9.749	492	488	4,4	115	525	3
094	LOSINE	208	13.253	814	790	3,9	209	613	19
095	LGZIO	235	12.457	757	741	3,2	238	799	2
096	LUMEZZANE	6.066	492.039	23.497	23.068	3,9	6.137	22.886	150
097	MACLODIO	153	11.629	561	560	3,7	153	640	-
098	MAGASA	131	8.707	505	503	3,9	133	407	21
099	MAIRANO	517	44.389	2.193	2.143	4,2	547	2.014	18
100	MALEGNO	555	43.817	2.336	2.276	4,2	555	1.873	17
101	MALONNO	834	63.664	3.769	3.701	4,5	854	3.179	39
102	MANERBA DEL GARDA	780	63.980	3.063	3.006	3,9	802	2.536	1.088
103	MANERBO	3.040	254.591	12.704	12.455	4,2	3.353	10.807	90
104	MARCHENO	811	64.018	3.289	3.226	4,1	834	2.968	102
105	MARMENTINO	235	17.700	1.047	1.026	4,5	235	838	39
106	MARONE	842	59.872	3.352	3.333	4,0	854	3.104	53
107	MAZZANO	1.560	136.574	6.377	6.223	4,1	1.652	6.068	25
108	MILZANO	298	26.541	1.545	1.518	5,2	306	1.147	22
109	MONIGA DEL GARDA	342	28.151	1.402	1.384	4,1	349	1.125	154
110	MCNNO	193	17.027	737	710	3,8	198	642	35
111	MONTE ISOLA	505	37.632	2.080	2.002	4,1	516	1.868	123
112	MONTICELLI BRUSATI	509	38.102	1.886	1.845	3,7	510	1.840	65
113	MONTICHIARI	3.724	325.846	16.000	15.581	4,3	3.813	13.630	66
114	MONTIRONE	558	45.121	2.276	2.240	4,1	562	2.214	2
115	MURA	204	15.012	870	870	4,3	210	772	-
116	MUSCOLINE	303	29.589	1.230	1.200	4,1	322	1.140	25
117	NAVE	2.258	177.207	8.504	8.372	3,8	2.287	8.222	2
118	NIARDO	372	27.604	1.508	1.488	4,1	382	1.294	11
119	NUVOLENTO	707	61.576	2.803	2.717	4,0	715	2.618	16
120	NUVOLERA	649	53.350	2.501	2.397	3,9	667	2.459	34
121	ODOLO	572	46.496	2.450	2.369	4,3	572	1.996	12
122	OFFLAGA	709	54.876	3.116	3.067	4,4	722	2.856	11
123	OME	668	51.783	2.540	2.458	3,8	674	2.237	66
124	ONC SAN PIETRO	218	17.874	882	874	4,0	219	838	35
125	ORZINUOVI	2.584	212.527	9.986	9.752	3,9	2.694	9.362	122
126	ORZIVECCHI	557	48.321	2.296	2.243	4,1	559	2.106	5
127	OSPITALETTO	2.075	157.270	7.416	7.293	3,6	2.149	7.323	30
128	OSSIMO	385	29.623	1.570	1.513	4,1	388	1.245	73
129	PADENGHE SUL GARDA	582	54.160	2.460	2.395	4,2	582	1.981	199
130	PADERNO FRANCIACORTA	612	50.898	2.490	2.446	4,1	625	2.240	7
131	PAISCO LOVENO	199	11.902	687	686	3,5	200	717	32
132	PAITONE	327	25.956	1.231	1.215	3,8	329	1.204	11
133	PALAZZOLO SULL'OGGIO	4.871	349.564	17.718	17.347	3,6	5.032	16.477	49
134	PARATICO	810	61.048	2.940	2.895	3,6	818	2.744	66
135	PASPARDO	247	15.753	889	887	3,6	247	959	12
136	PASSIRANO	1.222	99.413	4.794	4.718	3,9	1.261	4.377	38
137	PAVONE DEL MELLA	589	55.941	2.757	2.660	4,7	589	2.154	17
139	PERTICA ALTA	225	16.100	1.035	1.007	4,6	245	774	82
140	PERTICA BASSA	252	26.841	1.202	1.190	4,8	276	920	91
141	PEZZAZE	470	27.359	1.826	1.763	3,9	470	1.569	192
142	PIAN CAMUNO	761	60.384	3.164	3.114	4,2	766	2.929	104
206	PIANCOGNO	958	73.209	3.753	3.653	3,9	958	3.130	56
143	PISOGNE	2.111	156.188	8.256	8.132	3,9	2.151	7.676	286
144	POLAVENO	443	37.648	1.758	1.730	4,0	444	1.621	43
145	POLPENAZZE DEL GARDA	366	29.885	1.442	1.407	3,9	371	1.260	43
146	POMPIANO	597	53.303	2.558	2.437	4,3	597	2.490	34
147	PCNCARALE	702	47.711	2.656	2.643	3,8	727	2.599	8
148	PONTE DI LEGNO	636	45.007	2.947	2.894	4,6	655	2.039	811
149	PONTEVICO	1.761	144.162	8.040	7.871	4,6	1.811	5.918	168
150	PONTOGLIO	1.391	104.163	5.022	4.943	3,6	1.453	5.143	22
151	POZZOLENGO	688	63.573	2.416	2.257	3,5	691	2.462	149
152	PRALBOCINO	776	65.889	3.518	3.414	4,5	831	2.629	60
153	PRESEGLIE	379	26.785	1.520	1.504	4,0	386	1.221	4
154	PRESTINE	202	15.738	823	802	4,1	211	669	76
155	PREVALLE	935	82.559	3.861	3.791	4,1	935	3.379	20
156	PROVAGLIO D'ISEO	1.261	102.617	4.850	4.765	3,8	1.295	4.413	55
157	PROVAGLIO VAL SABBIA	240	18.006	932	924	3,9	240	830	44
158	PUEGNAGO SUL GARDA	421	37.031	1.670	1.580	4,0	421	1.425	20
159	QUINZANO D'OGGIO	1.537	123.907	6.332	6.159	4,1	1.581	5.410	52
160	REMEDELLO	745	58.444	3.352	3.316	4,5	758	2.768	40
161	REZZATO	2.470	199.636	9.615	9.472	3,9	2.553	8.624	19
162	ROCCAFRANCA	646	50.246	2.445	2.407	3,8	664	2.717	4

e non occupate); altri tipi di alloggio

ZIONI NON OCCUPATE		T O T A L E			ALTRI TIPI DI ALLOGGIO			C O M U N I	Codice dei Comuni
Stanze	Numero medio stanze per abitazione	Numero	Stanze	Numero medio stanze per abitazione	Numero	Occupanti			
						Famiglie	Componenti		
694	4,0	574	2.353	4,1	-	-	-	IDRO	082
72	4,5	208	702	3,4	-	-	-	INCUDINE	083
69	4,1	82	339	4,1	-	-	-	IRMA	084
993	3,8	2.651	10.080	3,8	2	2	2	ISEO	085
38	4,2	690	3.051	4,4	1	1	1	ISOBELLA	086
347	4,2	323	1.263	3,9	-	-	-	LAVENONE	087
310	4,8	2.558	11.054	4,3	7	7	30	LENO	088
370	5,1	357	1.649	4,6	-	-	-	LIMONE SUL GARDA	089
352	4,0	390	1.591	4,1	4	4	13	LODRINO	090
26	5,2	643	2.419	3,8	-	-	-	LOGRATO	091
1.152	4,3	3.071	12.851	4,2	1	1	1	LONATO	092
12	4,0	115	504	4,4	-	-	-	LONGHENA	093
68	3,6	227	882	3,9	-	-	-	LCSINE	094
6	3,0	237	763	3,2	-	-	-	LOZIO	095
536	3,6	6.216	24.033	3,9	10	10	35	LUMEZZANE	096
-	-	153	561	3,7	-	-	-	MACCADIO	097
69	3,3	152	574	3,8	-	-	-	MAGASA	098
96	5,3	535	2.289	4,3	-	-	-	MAIRANO	099
74	4,4	572	2.410	4,2	-	-	-	MALEGNO	100
193	4,9	873	3.962	4,5	-	-	-	MALONNO	101
3.381	3,1	1.868	6.444	3,4	1	1	3	MANERBA DEL GARDA	102
432	4,8	3.130	13.136	4,2	5	5	11	MANERBIO	103
366	3,6	913	3.655	4,0	11	11	31	MARCHENO	104
167	4,3	274	1.214	4,4	-	-	-	MARMENTINO	105
233	4,4	895	3.585	4,0	-	-	-	MARONE	106
92	3,7	1.585	6.469	4,1	-	-	-	MAZZANO	107
134	6,1	320	1.679	5,2	-	-	-	MILZANO	108
699	4,5	496	2.101	4,2	-	-	-	MONIGA DEL GARDA	109
162	4,6	228	899	3,9	1	1	4	MONNO	110
556	4,5	628	2.636	4,2	-	-	-	MONTE ISOLA	111
264	4,1	574	2.150	3,7	3	3	3	MONTICELLI BRUSATI	112
268	4,1	3.790	16.268	4,3	9	10	26	MONTICHIARI	113
6	3,0	560	2.282	4,1	9	9	22	MONTIRONE	114
-	-	204	870	4,3	2	2	8	MURA	115
101	4,0	328	1.331	4,1	-	-	-	MUSCOLINE	116
13	6,5	2.260	8.517	3,8	1	1	2	NAVE	117
50	4,5	383	1.558	4,1	-	-	-	NIARDO	118
75	4,7	723	2.878	4,0	5	5	22	NUVOLENTO	119
128	3,8	683	2.629	3,8	4	4	8	NUVOLERA	120
63	5,3	584	2.513	4,3	-	-	-	ODOLO	121
81	7,4	720	3.197	4,4	4	4	15	OFFLAGA	122
259	3,9	734	2.799	3,8	2	2	7	OME	123
151	4,3	253	1.033	4,1	-	-	-	ONO SAN PIETRO	124
496	4,1	2.706	10.482	3,9	3	3	4	ORZINUOVI	125
23	4,6	562	2.319	4,1	1	1	8	ORZIVECCHI	126
129	4,3	2.105	7.545	3,6	1	1	3	OSPITALETTO	127
352	4,8	458	1.922	4,2	-	-	-	OSSIMO	128
1.004	5,0	781	3.464	4,4	3	3	8	PADENGHE SUL GARDA	129
51	7,3	619	2.541	4,1	1	1	3	PADERNO FRANCIACORTA	130
122	3,8	231	809	3,5	-	-	-	PAISCO LOVENO	131
65	5,9	338	1.296	3,8	-	-	-	PAITONE	132
179	3,7	4.920	17.897	3,6	6	6	15	PALAZZOLO SULL'OGGIO	133
263	4,0	876	3.203	3,7	-	-	-	PARATICO	134
38	3,2	259	927	3,6	1	1	2	PASPARDO	135
242	6,4	1.260	5.036	4,0	2	2	7	PASSIRANO	136
66	3,9	606	2.823	4,7	-	-	-	PAVONE DEL NELLA	137
341	4,2	307	1.376	4,5	-	-	-	PERTICA ALTA	139
401	4,4	343	1.603	4,7	-	-	-	PERTICA BASSA	140
729	3,8	662	2.555	3,9	-	-	-	PEZZAZE	141
428	4,1	865	3.592	4,2	-	-	-	PIAN CAMUNO	142
266	4,8	1.014	4.019	4,0	-	-	-	PIANCOGNO	206
1.193	4,2	2.397	9.449	3,9	8	8	14	PISGOGE	143
149	3,5	486	1.907	3,9	1	1	3	POLAVENO	144
181	4,2	409	1.623	4,0	1	1	2	POLPENAZZE DEL GARDA	145
166	4,9	631	2.724	4,3	1	1	3	POMPIANO	146
36	4,5	710	2.692	3,8	2	2	3	PONCARALE	147
4.406	5,4	1.447	7.353	5,1	2	2	4	PONTE DI LEGNO	148
724	4,3	1.929	8.764	4,5	3	3	10	PONTEVICO	149
86	3,9	1.413	5.108	3,6	-	-	-	PONTOGLIO	150
503	3,4	837	2.919	3,5	1	1	2	POZZOLENGO	151
288	4,8	836	3.806	4,6	-	-	-	PRALBINO	152
16	4,0	383	1.536	4,0	1	1	3	PRESEGLIE	153
335	4,4	278	1.158	4,2	1	1	1	PRESTINE	154
75	3,8	955	3.936	4,1	1	1	4	PREVALLE	155
231	4,2	1.316	5.081	3,9	1	1	3	PROVAGLIO D'ISEO	156
138	3,1	284	1.070	3,8	-	-	-	PROVAGLIO VAL SABBIA	157
77	3,9	441	1.747	4,0	1	1	1	PUEGNAGO SUL GARDA	158
211	4,1	1.589	6.543	4,1	-	-	-	QUINZANO D'OGGIO	159
205	5,1	785	3.557	4,5	-	-	-	REMEDELLO	160
73	3,8	2.489	9.688	3,9	2	2	7	REZZATO	161
14	3,5	650	2.459	3,8	1	1	6	ROCCAFRANCA	162

Segue Tav. 16 — Abitazioni in complesso (occupate)

Codice del Comune	C O M U N I	A B I T A Z I O N I O C C U P A T E							A B I T A
		Numero	Superficie m ²	Stanze		Numero medio stanze per abitazione	Occupanti		Numero
				Totale	adibite esclusiva- mente o promiscua- mente ad abitazione		Famiglie	Componenti	
163	RODENGO-SAIANO	1.000	85.279	3.938	3.866	3,9	1.024	3.672	32
164	ROE' VOLCIANO	1.052	82.134	4.233	4.113	4,0	1.132	3.413	89
165	RONCADELLE	1.118	84.131	4.368	4.327	3,9	1.236	4.313	13
166	ROVATO	3.715	294.785	13.859	13.613	3,7	3.782	13.109	87
167	RUDIANO	756	68.733	2.883	2.796	3,8	764	3.004	2
168	SABBIO CHIESE	667	46.924	2.459	2.411	3,7	686	2.367	-
169	SALE MARASINO	782	67.727	3.083	3.058	3,9	802	2.538	251
170	SALO'	3.288	275.872	13.098	12.779	4,0	3.347	9.962	521
171	SAN FELICE DEL BENACO	603	46.749	2.452	2.358	4,1	639	2.057	287
172	SAN GERVASIO BRESCIANO	357	30.093	1.741	1.710	4,9	376	1.367	8
173	SAN PAOLO	704	68.257	3.237	3.144	4,6	771	2.865	53
174	SAN ZENO NAVIGLIO	697	55.269	2.604	2.580	3,7	727	2.471	19
175	SAREZZO	2.756	210.175	10.144	9.944	3,7	2.893	9.458	50
176	SAVIORE DELL'ADANELLO	516	35.395	2.148	2.119	4,2	519	1.826	157
177	SELLERO	433	29.360	1.698	1.663	3,9	435	1.515	47
178	SENGA	542	46.964	2.497	2.397	4,6	563	1.857	60
179	SERLE	758	57.899	3.117	2.979	4,1	785	2.729	51
179	SIRMIONE	1.033	86.135	4.320	4.178	4,2	1.050	3.377	617
180	SOIANO DEL LAGO	145	11.711	597	570	4,1	145	471	67
181	SONICO	431	29.075	1.777	1.754	4,1	452	1.441	111
182	SULZANO	371	31.392	1.524	1.473	4,1	371	1.247	47
183	TAVERNOLE SUL NELLA	375	27.946	1.469	1.424	3,9	394	1.346	50
184	TENU'	343	22.442	1.335	1.308	3,9	346	1.185	157
185	TIGNALE	367	38.799	1.648	1.596	4,5	384	1.251	53
186	TORBOLE CASAGLIA	700	54.400	2.698	2.664	3,9	711	2.737	4
187	TOSCOLANO MADERNO	2.235	171.937	8.953	8.811	4,0	2.340	6.690	791
188	TRAVAGLIATO	2.269	158.239	7.800	7.600	3,4	2.346	8.152	9
189	TREMOSINE	641	50.808	2.417	2.403	3,8	643	1.911	350
190	TRENZANO	910	73.355	3.524	3.386	3,9	932	3.617	14
191	TREVISO BRESCIANO	166	12.556	777	767	4,7	169	614	33
192	URAGO D'OGGIO	649	48.256	2.399	2.367	3,7	659	2.531	44
193	VALLIO	245	19.246	1.021	1.011	4,2	258	841	33
194	VALVESTINO	202	13.093	821	782	4,1	206	661	45
195	VEROLANUOVA	1.903	165.023	8.203	8.030	4,3	1.932	6.692	8
196	VEROLAVECCHIA	899	77.199	4.195	4.097	4,7	971	3.320	46
197	VESTONE	1.069	80.038	4.257	4.131	4,0	1.074	3.545	89
198	VEZZA D'OGGIO	413	26.299	1.613	1.601	3,9	414	1.384	306
199	VILLA CARCINA	2.437	181.379	9.122	9.032	3,7	2.554	8.202	44
200	VILLACHIARA	327	25.988	1.190	1.165	3,6	330	1.243	-
201	VILLANUOVA SUL CLISI	1.340	103.991	5.025	4.918	3,8	1.385	4.288	78
202	VIONE	362	24.263	1.452	1.436	4,0	362	1.157	93
203	VISANO	343	28.996	1.501	1.486	4,4	343	1.303	18
204	VICARNO	2.265	149.834	7.913	7.866	3,5	2.281	7.429	148
205	ZONE	295	29.270	1.472	1.444	5,0	298	1.030	106
	TOTALE PROVINCIA	273.783	21.869.506	1.065.786	1.046.992	3,9	281.584	943.396	21.037

e non occupate); altri tipi di alloggio

ZIONI NON OCCUPATE		T O T A L E			ALTRI TIPI DI ALLOGGIO			C O M U N I	Codice dei Comuni
Stanze	Numero medio stanze per abitazione	Numero	Stanze	Numero medio stanze per abitazione	Numero	Occupanti			
						Famiglie	Componenti		
161	5,0	1.032	4.099	4,0	-	-	-	RODENGO-SAIANO	163
447	5,0	1.141	4.680	4,1	1	1	2	ROE' VOLCIANO	164
55	4,2	1.131	4.423	3,9	2	2	3	RONCADELLE	165
329	3,8	3.802	14.188	3,7	5	5	17	ROVATO	166
14	7,0	758	2.897	3,8	1	1	3	RUDIANO	167
-	-	667	2.459	3,7	-	-	-	SABBIO CHIESE	168
1.079	4,3	1.033	4.162	4,0	10	10	17	SALE MARASINO	169
2.219	4,3	3.809	15.317	4,0	4	4	13	SALO'	170
1.337	4,7	890	3.789	4,3	-	-	-	SAN FELICE DEL BENACO	171
49	6,1	365	1.790	4,9	1	1	3	SAN GERVASIO BRESCIANO	172
294	5,5	757	3.531	4,7	1	1	2	SAN PAOLO	173
66	3,5	716	2.670	3,7	-	-	-	SAN ZENO NAVIGLIO	174
180	3,6	2.806	10.324	3,7	4	4	20	SAREZZO	175
628	4,0	673	2.776	4,1	1	1	1	SAVIORE DELL'ADANELLO	176
174	3,7	480	1.872	3,9	9	9	34	SELLERO	177
241	4,0	602	2.738	4,5	1	1	1	SENGA	178
201	3,9	809	3.318	4,1	4	4	12	SERLE	179
2.462	4,0	1.650	6.782	4,1	1	1	1	SIRMIONE	180
339	5,1	212	936	4,4	1	1	3	SOIANO DEL LAGO	181
490	4,4	542	2.267	4,2	1	1	2	SONICO	182
171	3,6	418	1.695	4,1	-	-	-	SULZANO	183
229	4,6	425	1.698	4,0	-	-	-	TAVENOLE SUL MELLA	184
786	5,0	500	2.121	4,2	1	1	3	TENU'	185
280	5,3	420	1.928	4,6	1	1	1	TIGNALE	186
19	4,8	704	2.717	3,9	3	3	8	TORBOLE CASAGLIA	187
3.245	4,1	3.026	12.198	4,0	-	-	-	TOSCOLANO MADERNO	188
36	4,0	2.278	7.836	3,4	4	4	11	TRAVAGLIATO	189
1.399	4,0	991	3.816	3,9	1	1	2	TREMOSINE	190
65	4,6	924	3.589	3,9	3	3	9	TRENZANO	191
160	4,8	199	937	4,7	1	1	2	TREVISSO BRESCIANO	192
148	3,4	693	2.547	3,7	4	4	14	URAGO D'OGLIO	193
148	4,5	278	1.169	4,2	-	-	-	VALLIO	194
180	4,0	247	1.001	4,1	1	1	3	VALVESTINO	195
50	6,3	1.911	8.253	4,3	3	3	13	VEROLANUOVA	196
210	4,6	945	4.405	4,7	2	2	8	VERGLAVECCHIA	197
352	4,0	1.158	4.609	4,0	7	7	9	VESTONE	198
1.172	3,8	719	2.785	3,9	2	2	5	VEZZA D'OGLIO	199
186	4,2	2.481	9.308	3,8	5	5	15	VILLA CARCINA	200
-	-	327	1.190	3,6	1	1	3	VILLACHIARA	201
292	3,7	1.418	5.317	3,7	2	2	4	VILLANUOVA SUL CLISI	202
423	4,5	455	1.875	4,1	-	-	-	VIONE	203
85	4,7	361	1.586	4,4	-	-	-	VISANO	204
592	4,0	2.413	8.505	3,5	5	5	23	VOBARNO	205
465	4,4	401	1.937	4,8	-	-	-	ZONE	205
87.222	4,1	294.820	1.153.008	3,9	379	380	963	TOTALE PROVINCIA	

Tav. 17 — Abitazioni in complesso (occupate e non occupate) per titolo di godimento

Codice dei Comuni	C O M U N I	PROPRIETÀ		AFFITTO		ALTRO TITOLO		TOTALE	
		Abitazioni	Stanze	Abitazioni	Stanze	Abitazioni	Stanze	Abitazioni	Stanze
001	ACQUAFREDDA	213	996	112	454	17	61	342	1.511
002	ADRO	781	3.414	707	2.274	93	332	1.581	6.020
003	AGNOSINE	349	1.526	124	475	14	52	487	2.053
004	ALFIANELLO	385	1.940	223	956	24	119	632	3.015
005	ANFO	192	1.033	50	170	6	29	248	1.232
006	ANGOLO TERME	557	2.456	129	457	42	157	728	3.070
007	ARTOGNE	583	2.426	189	659	55	182	827	3.267
008	AZZANO MELLA	169	764	148	549	36	116	353	1.429
009	BAGNOLO MELLA	1.442	6.579	1.229	4.477	133	513	2.804	11.569
010	BAGOLINO	1.150	5.050	172	594	80	273	1.402	5.917
011	BARBARIGA	294	1.365	138	508	39	143	471	2.016
012	BARGHE	208	1.014	38	152	3	14	249	1.180
013	BASSANO BRESCIANO	228	1.099	151	634	6	26	385	1.759
014	BEDIZZOLE	1.079	4.846	535	1.993	73	263	1.687	7.102
015	BERLINGO	260	1.039	130	428	10	35	400	1.502
016	BERZO DEMO	468	1.898	63	238	9	35	540	2.171
017	BERZO INFERIORE	344	1.396	70	240	21	77	435	1.713
018	BIENNO	672	2.783	233	792	22	83	927	3.658
019	BIONE	294	1.220	78	268	13	51	385	1.539
020	BORGO SAN GIACOMO	833	3.639	480	1.718	55	182	1.368	5.539
021	BORGOSATOLLO	870	3.801	639	2.371	74	268	1.583	6.440
022	BSERNO	574	2.296	211	665	17	66	802	3.027
023	BOTTICINO	1.420	6.304	682	2.332	96	322	2.198	8.958
024	BOVEGNO	587	2.051	248	739	11	36	846	2.826
025	BOVEZZO	571	2.448	405	1.398	24	101	1.000	3.947
026	BRANDICO	93	396	68	241	25	90	186	727
027	BRAONE	142	559	26	83	6	23	174	665
028	BRENO	961	4.134	591	2.273	69	240	1.621	6.647
029	BRESCIA	24.758	105.994	42.673	140.159	1.976	7.481	69.407	253.634
030	BRIONE	149	551	18	50	-	-	167	601
031	CAINO	276	1.100	143	489	3	9	422	1.598
032	CALCINATO	1.214	5.254	767	2.698	88	321	2.069	8.273
033	CALVAGESE DELLA RIVIERA	345	1.398	130	413	66	253	541	2.064
034	CALVISANO	832	4.152	600	2.516	105	459	1.537	7.127
035	CAPO DI PONTE	538	2.285	163	551	26	116	727	2.952
036	CAPOVALLE	200	783	10	32	6	18	216	833
037	CAPRIANO DEL COLLE	355	1.593	238	842	61	216	654	2.651
038	CAPRIOLO	941	3.887	735	2.318	91	293	1.767	6.498
039	CARPENEDOLO	1.266	6.071	968	3.727	106	442	2.340	10.240
040	CASTEGNATO	620	2.606	518	1.639	45	144	1.183	4.389
041	CASTELCOVATI	539	2.103	257	747	62	172	858	3.022
042	CASTEL MELLA	448	1.872	390	1.241	22	78	860	3.191
043	CASTENEDOLO	1.237	5.398	796	2.814	121	483	2.154	8.695
044	CASTO	311	1.239	103	296	8	27	422	1.562
045	CASTREZZATO	477	2.076	490	1.541	86	249	1.053	3.866
046	CAZZAGO SAN MARTINO	1.171	4.895	758	2.395	102	337	2.031	7.627
047	CEDEGOLO	350	1.536	157	619	28	98	535	2.253
048	CELLATICA	421	1.889	413	1.353	74	259	908	3.501
049	CERVENO	198	804	8	26	1	3	207	833
050	CETO	377	1.451	50	161	29	105	456	1.717
051	CEVO	441	1.846	54	175	44	180	539	2.201
052	CHIARI	1.815	7.920	2.744	8.743	169	556	4.728	17.219
053	CIGOLE	214	1.026	127	548	26	127	367	1.701
054	CIMBERGO	238	900	21	53	5	13	264	966
055	CIVIDATE CAMUNO	460	1.871	139	513	34	119	633	2.503
056	COCCAGLIO	571	2.558	713	2.355	84	241	1.368	5.154
057	COLLEBEATO	394	1.688	442	1.426	34	117	870	3.231
058	COLLIO	984	3.869	163	540	21	69	1.168	4.478
059	COLOGNE	535	2.245	537	1.709	104	341	1.176	4.295
060	COZZAZZO-CIZZAGO	212	911	216	740	16	65	444	1.716
061	CONCESIO	1.514	6.016	1.104	3.460	159	483	2.777	9.959
062	CORTE FRANCA	616	2.610	417	1.312	80	291	1.113	4.213
063	CORTENO GOLGI	910	3.843	39	125	23	84	972	4.052
064	CORBZANO	109	581	125	483	35	131	269	1.195
065	DARFO BOARIO TERME	2.126	9.760	1.143	4.159	198	694	3.467	14.613
066	DELLO	476	2.423	331	1.345	48	168	855	3.936
067	DESENZANO DEL GARDA	2.849	12.863	3.263	11.828	370	1.460	6.482	26.151
068	EDOLO	841	3.523	398	1.447	73	283	1.312	5.253
069	ERBUSCO	796	3.515	565	1.791	87	255	1.448	5.561
070	ESINE	775	3.290	185	648	62	216	1.022	4.154
071	FIESSE	322	1.523	231	941	33	124	586	2.588
072	FLEBO	508	2.058	400	1.280	27	83	935	3.421
073	GAMBARA	620	2.838	432	1.600	73	274	1.125	4.712
074	GARDONE RIVIERA	697	3.400	469	1.597	82	287	1.248	5.284
075	GARDONE VAL TRONPIA	1.680	6.496	1.752	5.520	124	441	3.556	12.457
076	GARGNANO	1.023	4.985	464	1.690	87	378	1.574	7.053
077	GAVARDO	1.509	6.532	893	3.013	141	482	2.543	10.027
078	GHEDI	1.594	7.001	1.147	4.158	275	1.025	3.015	12.184
079	GIANICO	299	1.360	114	421	26	87	439	1.868
080	GOTTOLONGO	702	3.294	388	1.593	89	331	1.179	5.218
081	GUSSAGO	1.402	6.143	1.134	3.711	130	423	2.666	10.277

Segue TAV. 17 — Abitazioni in complesso (occupate e non occupate) per titolo di godimento

Codice dei Comuni	C O M U N I	PROPRIETÀ		AFFITTO		ALTRO TITOLO		TOTALE	
		Abitazioni	Stanze	Abitazioni	Stanze	Abitazioni	Stanze	Abitazioni	Stanze
082	IDRO	469	1.998	77	271	28	84	574	2.353
083	INCUDINE	183	632	11	27	14	43	208	702
084	IRNA	52	218	14	48	16	73	82	339
085	ISEO	1.146	4.981	1.366	4.592	139	507	2.651	10.080
086	ISORELLA	444	2.079	200	788	46	184	690	3.051
087	LAVENONE	253	1.016	52	184	18	63	323	1.263
088	LENO	1.402	6.595	793	3.018	363	1.441	2.558	11.054
089	LIMONE SUL GARDA	215	1.101	112	445	30	103	357	1.649
090	LODRINO	318	1.327	62	232	10	32	390	1.591
091	LOGRATO	298	1.226	298	1.020	47	173	643	2.419
092	LOMNATO	1.623	7.545	1.225	4.452	223	854	3.071	12.851
093	LONGHENA	64	323	46	167	5	14	115	504
094	LOSINE	194	778	20	65	13	39	227	882
095	LCZIO	229	744	7	17	1	2	237	763
096	LUNIZZANO	2.752	12.219	3.288	11.155	176	659	6.216	24.033
097	MACLODIO	57	240	87	290	9	31	153	561
098	MAGASA	143	542	9	32	-	-	152	574
099	MAIRANO	294	1.395	230	859	11	35	535	2.289
100	MALEGNO	387	1.698	151	594	34	118	572	2.410
101	MALONNO	694	3.254	132	516	47	192	873	3.962
102	MANERBA DEL GARDA	1.560	5.406	233	777	75	261	1.868	6.444
103	MANERBIO	1.742	8.023	1.230	4.528	158	585	3.130	13.136
104	MARCHENO	549	2.381	330	1.149	34	125	913	3.655
105	MARMENTINO	240	1.102	13	36	21	76	274	1.214
106	MARONE	634	2.658	236	838	25	89	895	3.585
107	MAZZANO	927	4.130	581	2.076	77	263	1.585	6.469
108	MILZANO	227	1.226	83	398	10	55	320	1.679
109	MONIGA DEL GARDA	327	1.467	145	515	24	119	496	2.101
110	MONNO	221	877	6	17	1	5	228	899
111	MONTE ISOLA	516	2.233	93	325	19	78	628	2.636
112	MONTICELLI BRUSATI	403	1.555	142	488	29	107	574	2.150
113	MONTICHIARI	1.976	9.293	1.630	6.296	184	679	3.790	16.268
114	MONTIRONE	333	1.442	201	750	26	90	560	2.282
115	MURA	166	726	36	135	2	9	204	870
116	MUSCOLINE	231	994	77	262	20	75	328	1.331
117	NAVE	1.263	5.283	872	2.829	125	405	2.260	8.517
118	NIARDO	296	1.259	69	249	18	50	383	1.558
119	NUVOLENTO	481	2.053	223	764	19	61	723	2.878
120	NUVOLERA	440	1.822	178	599	65	208	683	2.629
121	ODOLO	336	1.566	229	872	19	75	584	2.513
122	OPPLAGA	412	1.997	308	1.200	-	-	720	3.197
123	OME	528	2.112	179	597	27	90	734	2.799
124	ONO SAN PIETRO	211	903	11	32	31	98	253	1.033
125	ORBINUOVI	1.130	5.117	1.417	4.786	159	579	2.706	10.482
126	ORBIVECCHI	300	1.392	253	898	9	29	562	2.319
127	OSPITALETTO	1.106	4.466	885	2.700	114	379	2.105	7.545
128	OSSIMO	419	1.775	30	121	9	26	458	1.922
129	PADENGHE SUL GARDA	456	2.322	262	927	63	215	781	3.464
130	PADERNO FRANCIACORTA	370	1.681	219	734	30	126	619	2.541
131	PAISCO LOVENO	223	789	5	12	3	8	231	809
132	PAITONE	274	1.088	61	196	3	12	338	1.296
133	PALAZZOLO SULL'OGGIO	2.383	9.939	2.344	7.294	193	664	4.920	17.897
134	PARATICO	507	2.042	320	1.019	49	142	876	3.203
135	PASPARDO	243	891	6	17	10	19	259	927
136	PASSIRANO	705	3.116	448	1.519	107	401	1.260	5.036
137	PAVONE DEL MELLA	360	1.811	233	961	13	51	606	2.823
139	PERTICA ALTA	292	1.328	15	48	-	-	307	1.376
140	PERTICA BASSA	259	1.294	19	76	65	233	343	1.603
141	PEZZAZE	488	1.970	157	508	17	77	662	2.555
142	PIAN CAMUNO	592	2.594	240	894	33	104	865	3.592
206	PIANCOGNO	576	2.474	409	1.431	29	114	1.014	4.019
143	PISOGNE	1.462	6.175	822	2.870	113	404	2.397	9.449
144	POLAVENO	385	1.595	87	265	14	47	486	1.907
145	POLPENAZZE DEL GARDA	254	1.090	101	340	54	193	409	1.623
146	PONFIANO	347	1.668	245	920	39	136	631	2.724
147	PONCARALE	433	1.746	227	753	50	193	710	2.692
148	PONTE DI LEGNO	1.309	6.759	79	350	59	244	1.447	7.353
149	PONTEVICO	1.062	5.053	753	3.211	114	500	1.929	8.764
150	PONTOGLIO	746	2.985	619	1.975	48	148	1.413	5.108
151	POZZOLENGO	504	1.861	274	821	59	237	837	2.919
152	PRALEOCINO	514	2.470	270	1.115	52	221	836	3.806
153	PRESEGLIE	303	1.266	70	239	10	31	383	1.536
154	PRESTINE	261	1.104	15	49	2	5	278	1.158
155	PREVALLE	644	2.857	268	933	43	146	955	3.936
156	PROVAGLIO D'ISEO	723	3.045	471	1.631	122	405	1.316	5.081
157	PROVAGLIO VAL SABBIA	242	957	26	72	16	41	284	1.070
158	PUEGNAGO SUL GARDA	297	1.237	107	364	37	146	441	1.747
159	QUINZANO D'OGGIC	864	3.959	700	2.496	25	88	1.589	6.543
160	REMEDELLO	394	1.940	348	1.437	43	180	785	3.557
161	REZZATO	1.102	4.872	1.258	4.333	129	483	2.489	9.688
162	ROCCAFRANCA	348	1.461	288	962	14	36	650	2.459

Segue TAV. 17 — Abitazioni in complesso (occupate e non occupate) per titolo di godimento

Codice dei Comuni	C O M U N I	PROPRIETÀ		AFFITTO		ALTRO TITOLO		TOTALE	
		Abitazioni	Stanze	Abitazioni	Stanze	Abitazioni	Stanze	Abitazioni	Stanze
		163	RODENGO-SAIANO	553	2.498	392	1.308	87	293
164	ROE' VOLCIANO	632	2.872	419	1.476	90	332	1.141	4.680
165	RONCADELLE	577	2.522	484	1.676	70	225	1.131	4.423
166	ROVATO	1.548	6.676	2.127	7.027	127	485	3.802	14.188
167	RUDIANO	400	1.764	324	1.028	34	105	758	2.897
168	SABBIO CHIESE	478	1.842	179	586	10	31	667	2.459
169	SALE MARASINO	671	2.863	322	1.143	40	156	1.033	4.162
170	SALO'	1.670	7.854	1.929	6.707	210	756	3.809	15.317
171	SAN FELICE DEL BENACO	556	2.643	260	891	74	255	890	3.789
172	SAN GERVASIO BRESCIANO	192	1.032	157	694	16	64	365	1.790
173	SAN PAOLO	466	2.360	247	991	44	180	757	3.531
174	SAN ZENO NAVIGLIO	291	1.220	383	1.297	42	153	716	2.670
175	SAREZZO	1.340	5.529	1.340	4.401	126	394	2.806	10.324
176	SAVIORE DELL'ADANELLO	630	2.617	33	113	10	46	673	2.776
177	SELLERO	353	1.428	90	312	37	132	480	1.872
178	SENIGA	333	1.601	221	916	48	221	602	2.738
179	SERLE	679	2.895	64	214	66	209	809	3.318
179	SIRHIONE	1.049	4.521	513	1.932	88	329	1.650	6.782
180	SOIANO DEL LAGO	140	666	40	139	32	131	212	936
181	SONICO	480	2.034	37	124	25	109	542	2.267
182	SULZANO	263	1.155	130	458	25	82	418	1.695
183	TAVERNOLE SUL NELLA	274	1.190	140	464	11	44	425	1.698
184	TEHU'	447	1.958	35	106	18	57	500	2.121
185	TIGNALE	369	1.738	39	138	12	52	420	1.928
186	TORBOLE CASAGLIA	332	1.428	315	1.093	57	196	704	2.717
187	TOSCOLANO MADERNO	1.779	7.814	1.051	3.665	196	719	3.026	12.198
188	TRAVAGLIATO	1.224	4.716	974	2.867	80	253	2.278	7.836
189	TREHOSINE	742	3.070	222	634	27	112	991	3.816
190	TRENZANO	512	2.248	354	1.201	58	140	924	3.589
191	TREVISO BRESCIANO	181	863	16	64	2	10	199	937
192	URAGO D'OGGIO	392	1.561	265	879	36	107	693	2.547
193	VALLIO	211	938	60	204	7	27	278	1.169
194	VALVESTINO	230	938	11	42	6	21	247	1.001
195	VEROLANUOVA	1.071	5.061	707	2.664	133	528	1.911	8.253
196	VEROLAVECCHIA	585	2.866	281	1.190	79	349	945	4.405
197	VESTONE	711	3.010	382	1.362	65	237	1.158	4.609
198	VEZZA D'OGGIO	642	2.531	49	162	28	92	719	2.785
199	VILLA CARCINA	1.261	5.192	1.129	3.785	91	331	2.481	9.308
200	VILLACHIARA	150	592	156	525	21	73	327	1.190
201	VILLANUOVA SUL CLISI	777	3.225	575	1.862	66	230	1.418	5.317
202	VIONE	418	1.751	9	33	28	91	455	1.875
203	VISANO	177	824	152	641	32	121	361	1.586
204	VOBARNO	1.532	5.714	766	2.422	115	369	2.413	8.505
205	ZONE	365	1.836	24	62	12	39	401	1.937
	TOTALE PROVINCIA	155.770	676.561	125.443	426.968	13.607	49.479	294.820	1.153.008

Tav. 18 - Abitazioni in complesso (occupate e non occupate) per epoca di costruzione

Codice dei Comuni	C O M U N I	E P O C A D I C O S T R U Z I O N E									
		Prima del 1919		1919-1945		1946-1960		dopo il 1960		epoca ignota	
		Abitazioni	Stanze	Abitazioni	Stanze	Abitazioni	Stanze	Abitazioni	Stanze	Abitazioni	Stanze
001	ACQUAFREDDA	104	465	84	335	80	343	74	368	-	-
002	ADRO	493	1.730	97	385	278	1.112	537	2.230	176	563
003	AGNOSINE	190	731	14	63	126	530	155	717	2	12
004	ALPIANELLO	269	1.235	67	348	60	298	167	789	69	345
005	ANFO	77	348	26	128	23	107	122	649	-	-
006	ANGOLC TERME	171	684	56	265	128	586	238	1.021	135	514
007	ARTOGNE	351	1.317	89	301	109	457	237	1.036	41	156
008	AZZANO NELLA	56	225	14	53	51	197	92	391	140	563
009	BAGNOLO NELLA	521	2.105	293	1.173	582	2.340	996	4.453	412	1.498
010	BAGOLINO	593	2.362	134	574	178	819	292	1.298	205	864
011	BARBARIGA	343	1.429	24	102	27	118	76	364	1	3
012	BARGHE	70	330	5	24	53	223	83	437	38	166
013	BASSANO BRESCIANO	26	124	5	23	49	226	129	598	176	788
014	BEDIZZOLE	437	1.869	138	564	222	985	649	2.746	241	938
015	BERLINGO	123	457	13	46	58	209	108	430	98	360
016	BERZO DEMO	134	466	62	257	103	455	194	828	47	165
017	BERZO INFERIORE	80	266	46	159	109	450	171	726	29	112
018	BIENNO	301	1.088	88	359	190	778	218	942	130	491
019	BIONE	129	481	9	43	39	172	138	587	70	256
020	BORGO SAN GIACOMO	520	2.062	60	264	101	431	316	1.412	371	1.370
021	BORGOSATOLLO	291	1.162	129	506	342	1.376	694	2.924	127	472
022	BORNO	185	618	60	225	123	461	281	1.249	153	474
023	BOTTICINO	597	2.184	122	482	368	1.557	953	4.154	158	581
024	BOVEGNO	317	986	46	187	153	536	158	628	172	489
025	BOVEZZO	180	651	48	165	60	219	610	2.549	102	363
026	BRANDICO	101	404	8	26	18	61	55	222	4	14
027	BRAONE	21	77	6	27	25	102	69	275	53	184
028	BRENO	457	1.726	114	496	336	1.409	549	2.400	165	616
029	BRESCIA	10.815	36.147	6.776	24.988	18.882	69.791	26.743	103.080	6.191	19.628
030	BRIONE	57	198	10	39	13	45	40	154	47	165
031	CAINO	121	417	33	134	56	243	99	438	113	366
032	CALCINATO	389	1.550	313	1.246	337	1.306	697	2.861	333	1.310
033	CALVAGESE DELLA RIVIERA	350	1.279	12	45	43	178	109	444	27	118
034	CALVISANO	470	2.182	149	687	181	856	536	2.554	201	848
035	CAPO DI PONTE	174	658	58	226	90	398	162	760	243	910
036	CAPOVALLE	92	345	12	48	42	175	69	262	1	3
037	CAPRIANO DEL COLLE	210	847	48	177	112	395	215	951	69	281
038	CAPRIOLO	356	1.195	109	422	408	1.470	635	2.484	259	927
039	CARPENEDOLO	612	2.659	155	705	280	1.226	922	4.159	371	1.491
040	CASTEGNATO	169	665	100	339	274	998	445	1.725	195	662
041	CASTELCOVATI	84	283	36	98	121	432	489	1.760	128	449
042	CASTEL NELLA	212	693	75	248	153	583	387	1.551	33	116
043	CASTENEDOLO	483	2.033	136	558	492	1.883	682	2.857	361	1.364
044	CASTO	84	308	15	65	64	223	185	707	74	259
045	CASTREZZATO	258	832	22	75	203	738	448	1.774	122	447
046	CAZZAGO SAN MARTINO	634	2.205	83	300	357	1.392	747	3.009	210	721
047	CEDEGOLO	168	667	27	118	116	509	151	665	73	294
048	CELLATICA	345	1.285	44	171	144	532	234	989	141	524
049	CERVENO	52	209	24	115	20	95	54	205	57	209
050	CETO	88	314	35	129	87	339	160	665	86	270
051	CEVO	96	358	105	411	238	1.027	75	329	25	76
052	CHIARI	1.863	6.172	291	1.046	536	2.051	1.643	6.646	395	1.304
053	CIGOLE	205	956	25	127	36	173	81	364	20	81
054	CIMBERGO	69	216	26	102	77	308	71	275	21	65
055	CIVIDATE CANONO	67	251	51	194	172	674	224	953	119	431
056	COCCAGLIO	328	1.189	88	333	204	737	499	2.030	249	865
057	COLLEBEATO	273	958	41	144	118	436	394	1.549	44	144
058	COLLIO	365	1.337	122	424	157	700	209	925	315	1.092
059	COLOGNE	195	681	57	229	219	824	388	1.584	317	977
060	COBEZZANO-CIZZAGO	146	519	22	89	33	133	174	724	69	251
061	CONCESIO	692	2.241	198	690	508	1.807	1.139	4.493	240	728
062	CORTE FRANCA	291	1.057	50	196	225	923	316	1.245	231	792
063	CORTENO GOLGI	197	862	50	223	120	557	386	1.595	219	815
064	CORZANO	31	138	28	138	24	115	63	317	123	487
065	DARFO BOARIO TERME	602	2.388	387	1.526	986	4.373	1.057	4.793	435	1.533
066	DELLO	286	1.269	75	408	55	255	238	1.170	201	834
067	DESENZANO DEL GARDA	1.070	4.142	529	2.158	1.481	6.104	3.014	12.244	388	1.503
068	EDOLO	433	1.670	112	441	164	703	340	1.475	263	964
069	ERBUSCO	485	1.773	82	307	194	748	453	1.846	234	887
070	ESINE	218	833	81	311	249	986	408	1.779	66	245
071	PIESSE	331	1.407	43	195	59	272	120	583	33	131
072	FLERO	238	812	86	293	217	821	327	1.270	67	225
073	GAMBARA	409	1.655	194	814	145	632	263	1.164	114	447
074	GARDONE RIVIERA	315	1.254	194	867	240	1.059	385	1.699	114	405
075	GARDONE VAL TROMPIA	641	2.100	365	1.292	1.128	3.891	1.121	4.203	301	971
076	GARGNANO	610	2.759	143	714	164	824	400	1.750	257	1.006
077	GAVARDO	529	2.000	217	846	462	1.897	885	3.733	450	1.551
078	GHEDI	555	2.272	230	961	701	2.859	1.070	4.398	460	1.694
079	GIANICO	53	218	40	160	66	277	204	896	76	317
080	GOTTOLENGO	579	2.445	134	630	141	616	271	1.303	54	224
081	GUSSAGO	600	2.275	239	901	339	1.356	852	3.476	636	2.269

Segue TAV. 18 — Abitazioni in complesso (occupate e non occupate) per epoca di costruzione

Codice del Comune	C O M U N I	E P O C A D I C O S T R U Z I O N E									
		Prima del 1919		1919-1945		1946-1960		dopo il 1960		epoca ignota	
		Abitazioni	Stanze	Abitazioni	Stanze	Abitazioni	Stanze	Abitazioni	Stanze	Abitazioni	Stanze
082	IDRO	210	795	55	236	57	258	242	1.020	10	44
083	INCUGINE	60	216	20	81	11	43	23	91	94	271
084	IRMA	16	71	3	19	13	53	9	40	41	156
085	ISEO	562	1.898	208	797	476	1.876	911	3.778	494	1.731
086	ISORELLA	189	801	104	462	85	415	246	1.072	66	301
087	LAVENONE	152	593	74	270	42	182	51	207	4	11
088	LENO	827	3.457	204	943	395	1.596	871	3.955	261	1.103
089	LIMONE SUL GARDA	70	334	14	76	47	230	171	795	55	214
090	LODRINO	59	224	16	58	80	327	184	796	51	186
091	LOGRATO	214	789	32	142	122	442	222	852	53	194
092	LCGNATO	871	3.642	197	845	305	1.335	1.075	4.756	623	2.273
093	LONGHENA	57	239	13	54	3	10	20	105	22	96
094	LOSINE	127	491	20	76	22	90	41	170	17	55
095	LCZIO	78	230	46	147	29	95	40	157	44	134
096	LUMEZZANE	588	2.115	625	2.446	1.636	6.426	2.740	10.921	627	2.125
097	MACLODIO	65	234	32	109	12	42	43	169	1	7
098	MAGASA	86	309	8	26	19	72	26	110	13	57
099	MAIRANO	255	1.133	27	130	42	165	156	652	55	209
100	MALEGNO	190	732	22	93	126	569	185	828	49	188
101	MALCENNO	242	1.032	59	249	191	906	266	1.324	115	451
102	MANERBA DEL GARDA	168	675	56	243	207	766	1.290	4.247	147	513
103	MANEBEIO	565	2.406	428	1.753	815	3.267	1.047	4.579	275	1.131
104	MARCHENO	133	522	52	225	206	838	376	1.553	146	517
105	MARMENTINO	26	112	12	49	34	175	63	271	139	607
106	MARONE	296	1.097	83	314	238	997	242	1.017	36	160
107	MAZZANO	382	1.469	94	362	305	1.277	647	2.752	157	609
108	MILZANO	182	950	10	52	16	75	63	351	49	251
109	MONIGA DEL GARDA	93	406	28	114	53	219	290	1.236	32	126
110	MONNO	132	489	10	44	31	139	53	222	2	5
111	MONTE ISOLA	105	448	50	186	108	470	159	736	206	796
112	MONTICELLI BRUSATI	294	1.014	35	158	50	200	171	691	24	87
113	MONTICHIARI	880	3.760	255	1.091	636	2.817	1.221	5.386	798	3.214
114	MONTIRONE	127	548	24	110	118	468	249	1.004	42	152
115	MURA	58	213	11	50	59	257	75	342	1	8
116	MUSCOLINE	15	63	14	58	22	94	99	414	178	702
117	NAVE	407	1.490	137	509	547	2.060	783	3.200	386	1.258
118	NIAEDO	66	262	31	141	53	215	108	487	125	453
119	NUVOLENTO	276	997	55	206	96	381	275	1.214	21	80
120	NUVOLERA	243	922	29	100	100	382	237	955	74	270
121	ODOLC	103	465	24	105	92	398	232	1.037	133	508
122	OFFLAGA	363	1.610	89	364	89	382	168	780	11	61
123	OME	267	887	82	314	85	339	235	1.007	65	252
124	ONG SAN PIETRO	46	160	13	49	60	238	126	558	8	28
125	ORZINUOVI	1.010	3.697	182	744	414	1.653	750	3.173	350	1.215
126	ORZIVECCHI	262	1.027	35	138	54	212	138	639	73	303
127	OSPITALETTO	409	1.301	144	495	534	1.911	846	3.265	172	573
128	OSSIMO	59	246	13	54	114	486	166	779	106	357
129	PADENGHE SUL GARDA	139	544	30	134	119	564	429	1.991	64	231
130	PADERNO FRANCIACORTA	155	594	38	145	103	396	250	1.114	73	292
131	PAISCO LOVENGO	175	587	32	120	16	69	7	29	1	4
132	PAITONE	44	198	14	54	60	243	105	428	115	373
133	PALAZZOLO SULL'OGGIO	1.190	3.773	633	2.206	1.151	4.340	1.542	6.240	404	1.338
134	PARATICO	152	516	53	185	203	785	334	1.295	134	422
135	PASPARDO	68	222	37	116	66	258	59	249	29	82
136	PASSIRANO	488	1.874	83	307	154	603	460	1.886	75	366
137	PAVONE DEL NELLA	155	747	33	159	96	426	215	987	107	504
139	PERTICA ALTA	221	955	13	60	18	91	53	253	2	17
140	PERTICA BASSA	208	1.023	5	26	8	32	118	506	4	16
141	PEZZAZE	139	536	33	133	72	270	152	657	266	959
142	PIAN CAMUNO	245	941	58	245	145	624	310	1.370	107	412
206	PIANCOGNO	292	1.099	156	552	199	821	285	1.241	82	306
143	PISOGNE	728	2.714	189	787	487	1.900	716	3.044	277	1.004
144	POLAVENO	171	649	48	178	90	368	143	600	34	112
145	POLPENAZZE DEL GARDA	250	968	15	56	30	131	110	449	4	19
146	POMPIANO	206	836	33	149	83	373	259	1.173	50	193
147	PONCARALE	215	758	69	246	105	397	265	1.078	56	213
148	PONTE DI LEGNO	235	1.052	283	1.482	239	1.412	650	3.182	40	225
149	PONTEVICO	533	2.493	130	628	165	743	411	1.923	690	2.977
150	PONTOGLIO	316	1.131	160	504	223	793	547	2.130	167	550
151	POZZOLENGO	201	696	99	341	156	544	213	774	168	564
152	PRALBOCINO	496	2.252	74	336	46	190	163	759	57	269
153	PRESEGLIE	247	959	8	32	30	121	97	422	1	2
154	PRESTINE	148	585	28	109	22	88	61	283	19	93
155	PREVALLE	277	1.105	66	251	169	652	315	1.407	128	521
156	PROVAGLIO D'ISEO	297	1.130	89	322	191	758	389	1.615	350	1.256
157	PROVAGLIO VAL SABBIA	192	685	14	58	18	68	53	235	7	24
158	PUEGNAGO SUL GARDA	203	741	37	155	56	226	112	492	33	133
159	QUINZANO D'OGGIO	277	1.168	78	333	235	999	638	2.687	361	1.356
160	REMEDELLO	137	666	48	214	62	288	196	903	342	1.486
161	REZZATO	534	1.997	217	808	498	2.046	979	3.905	261	932
162	ROCCAFRANCA	175	602	109	393	86	343	233	940	47	181

Segue Tav. 18 — Abitazioni in complesso (occupate e non occupate) per epoca di costruzione

Codice dei Comuni	C O M U N I	E P O C A D I C O S T R U Z I O N E									
		Prima del 1919		1919-1945		1946-1960		dopo il 1960		epoca ignota	
		Abitazioni	Stanze	Abitazioni	Stanze	Abitazioni	Stanze	Abitazioni	Stanze	Abitazioni	Stanze
163	RODENGO-SAIANO	239	906	76	297	230	894	342	1.430	145	572
164	ROE' VOLCIANO	128	543	240	997	243	970	312	1.370	218	800
165	RONCADELLE	173	595	98	351	230	892	504	2.147	126	438
166	ROVATO	1.163	4.087	242	904	572	2.178	1.259	5.021	566	1.998
167	RUDIANO	113	445	61	206	83	308	293	1.224	208	714
168	SABBIO CHIESE	215	753	44	159	104	396	215	852	89	299
169	SALE MARASINO	204	744	89	338	189	800	366	1.546	185	734
170	SALO'	908	3.457	289	1.210	726	3.039	1.417	5.919	469	1.692
171	SAN FELICE DEL BENACO	187	788	27	131	77	358	413	1.767	186	745
172	SAN GERVASIO BRESCIANO	160	743	19	92	36	204	50	254	100	497
173	SAN PAOLO	257	1.178	39	190	59	275	235	1.157	167	731
174	SAN ZENO NAVIGLIO	160	579	56	208	115	430	229	910	156	543
175	SAREZZO	457	1.501	262	923	690	2.620	1.154	4.466	243	814
176	SAVIORE DELL'ADANELLO	235	896	99	419	135	585	91	442	113	434
177	SELLERO	139	491	25	93	131	548	142	589	43	151
178	SENIGA	357	1.604	31	149	39	187	107	471	68	327
179	SEBIE	265	1.036	41	166	127	556	218	965	158	595
179	SIRMIONE	76	314	68	334	338	1.449	1.104	4.413	64	272
180	SOIANO DEL LAGO	22	98	14	62	13	63	108	505	55	208
181	SONICO	242	931	36	163	68	331	104	476	92	366
182	SULZANO	71	272	48	195	74	332	117	493	108	403
183	TAVERNOLE SUL HELLA	95	359	46	199	68	281	99	418	117	441
184	TENU'	164	611	35	144	76	358	166	788	59	220
185	TIGNALE	19	109	9	44	47	253	121	599	224	923
186	TORBOLE CASAGLIA	106	428	45	156	94	349	332	1.338	127	446
187	TOSCOLANO MADERNO	508	2.071	216	914	469	1.957	1.342	5.399	491	1.857
188	TRAVAGLIATO	696	2.169	225	698	446	1.497	844	3.220	67	252
189	TREMOSINE	309	1.221	107	347	128	516	338	1.284	109	448
190	TRENZANO	396	1.453	73	302	127	467	312	1.309	16	58
191	TREVISO BRESCIANO	100	449	18	98	17	89	47	234	17	67
192	URAGO D'OGGIO	303	1.046	40	157	71	262	234	944	45	138
193	VALLIO	146	589	41	172	18	71	72	335	1	2
194	VALVESTINO	187	733	12	55	22	98	20	87	6	28
195	VEROLANUOVA	463	1.999	192	805	208	893	605	2.746	443	1.810
196	VEROLAVEGCHIA	344	1.548	32	164	76	353	231	1.171	262	1.169
197	VESTONE	472	1.776	104	412	150	605	391	1.659	41	157
198	VEZZA D'OGGIC	217	839	40	166	82	341	309	1.189	71	250
199	VILLA CARCINA	616	2.140	243	872	615	2.336	884	3.543	123	417
200	VILLACHIARA	133	479	41	149	55	184	81	319	17	59
201	VILLANUOVA SUL CLISI	191	656	153	574	449	1.639	438	1.835	187	613
202	VIONE	306	1.207	24	118	43	172	52	259	30	119
203	VISANO	188	816	19	86	40	152	94	454	20	78
204	VOBARNO	681	2.209	312	1.058	587	2.086	655	2.526	178	626
205	ZONE	115	530	22	111	66	324	157	817	41	155
	TOTALE PROVINCIA	70.052	263.525	25.174	98.182	58.407	229.010	104.744	430.118	36.443	132.173

Tav. 19 — Abitazioni in complesso (occupate e

Codice del Comune	C O M U N I	TOTALE ABITAZIONI		ACQUA POTABILE				GABINETTO		
		Numero	Stanze	di acquedotto			di pozzo (a)	nell'abi- tazione	fuori dell'abi- tazione	Totale
				nell'abi- tazione	fuori dell'abi- tazione	Totale				
001	ACQUAFREDDA	342	1.511	-	-	-	331	165	173	338
002	ADRO	1.581	6.020	1.377	170	1.547	25	1.040	531	1.571
003	AGNOSINE	487	2.053	411	36	447	16	379	95	474
004	ALFIANELLO	632	3.015	455	81	536	87	251	375	626
005	ANFO	248	1.232	235	8	243	2	235	13	248
006	ANGOLC TERME	728	3.070	706	10	716	2	682	34	716
007	ARTOGNE	827	3.267	544	172	716	9	531	196	727
008	AZZANO MELLA	353	1.429	29	1	30	276	170	156	326
009	BAGNOLO MELLA	2.804	11.569	2.215	147	2.362	415	2.058	688	2.746
010	BAGOLINO	1.402	5.917	1.160	71	1.231	87	1.150	231	1.381
011	BARBARIGA	471	2.016	1	-	1	451	154	287	441
012	BARGHE	249	1.180	220	9	229	3	186	52	238
013	BASSANO BRESCIANO	385	1.759	283	25	308	72	183	180	363
014	BEDIZZOLE	1.687	7.102	1.585	91	1.676	8	1.194	463	1.657
015	BERLINGO	400	1.502	305	70	375	22	209	191	400
016	BERZO DEMO	540	2.171	471	25	496	1	427	92	519
017	BERZO INFERIORE	435	1.713	407	17	424	1	382	51	433
018	BIENNO	927	3.658	888	30	918	2	763	153	916
019	BIONE	385	1.539	329	19	348	8	269	63	332
020	BORGO SAN GIACOMO	1.368	5.539	764	140	904	393	593	634	1.227
021	BORGOSATOLLO	1.583	6.440	1.165	31	1.196	374	1.223	331	1.554
022	BOENO	802	3.027	712	83	795	-	648	143	791
023	BOTTICINO	2.198	8.958	1.877	175	2.052	98	1.487	582	2.069
024	BOVEGNO	846	2.826	634	118	752	48	616	139	755
025	BOVEZZO	1.000	3.947	928	38	966	6	793	184	977
026	BRANDICO	186	727	-	-	-	175	82	95	177
027	BRAONE	174	665	163	8	171	-	130	28	158
028	BRENO	1.621	6.647	1.500	80	1.580	4	1.380	205	1.585
029	BRESCIA	69.407	253.634	67.437	1.184	68.621	664	63.256	5.865	69.121
030	BRIONE	167	601	112	16	128	11	74	22	96
031	CAINO	422	1.598	385	29	414	3	343	62	405
032	CALCINATO	2.069	8.273	1.897	115	2.012	21	1.397	607	2.004
033	CALVAGESE DELLA RIVIERA	541	2.064	484	44	528	3	299	220	519
034	CALVISANO	1.537	7.127	43	7	50	1.469	930	527	1.457
035	CAPO DI PONTE	727	2.952	651	56	707	7	570	122	692
036	CAPOVALLE	216	833	188	-	188	8	207	6	213
037	CAPRIANO DEL COLLE	654	2.651	18	-	18	534	366	229	595
038	CAPRIOLO	1.767	6.498	1.586	118	1.704	25	1.344	377	1.721
039	CARPENEDOLO	2.340	10.240	1.864	141	2.005	305	1.565	711	2.276
040	CASTEGNATO	1.183	4.389	1.075	80	1.155	19	781	388	1.169
041	CASTELCOVATI	858	3.022	799	41	840	16	584	253	837
042	CASTEL MELLA	860	3.191	14	1	15	810	619	209	828
043	CASTENEDOLO	2.154	8.695	2.016	72	2.088	49	1.704	384	2.088
044	CASTO	422	1.562	387	7	394	7	330	51	381
045	CASTREZZATO	1.053	3.866	841	175	1.016	35	710	334	1.044
046	CAZZAGO SAN MARTINO	2.031	7.627	1.760	247	2.007	11	1.214	780	1.994
047	CEDEGOLO	535	2.253	522	10	532	1	506	20	526
048	CELLATICA	908	3.501	796	50	846	48	640	242	882
049	CERVENO	207	833	182	7	189	16	199	7	206
050	CETO	456	1.717	451	1	452	1	428	17	445
051	CEVO	539	2.201	503	14	517	2	472	45	517
052	CHIARI	4.728	17.219	4.459	204	4.663	45	3.183	1.518	4.701
053	CIGOLE	367	1.701	287	37	324	41	148	190	338
054	CIMBERGO	264	966	240	4	244	-	197	29	226
055	CIVIDATE CAMUNO	633	2.503	609	7	616	7	572	51	623
056	COCCAGLIO	1.368	5.154	1.308	58	1.366	2	1.008	348	1.356
057	COLLEBEATO	870	3.231	837	23	860	4	684	177	861
058	COLLIO	1.168	4.478	729	138	867	152	714	162	876
059	COLOGNE	1.176	4.295	1.121	52	1.173	3	900	266	1.166
060	COHEZZANO-CIZZAGO	444	1.716	-	4	4	409	233	173	406
061	CONCESIO	2.777	9.959	2.576	108	2.684	50	2.078	626	2.704
062	CORTE FRANCA	1.113	4.213	848	64	912	174	726	344	1.070
063	CORTENO GOLGI	972	4.052	898	52	950	3	893	78	971
064	CORZANO	269	1.195	-	-	-	261	117	140	257
065	DARFO BOARIO TERME	3.467	14.613	3.324	70	3.394	31	2.998	411	3.409
066	DELLO	855	3.936	50	10	60	775	388	398	786
067	DESENZANO DEL GARDA	6.482	26.151	5.898	110	6.008	426	5.841	559	6.400
068	EDOLC	1.312	5.253	1.225	69	1.294	3	1.130	162	1.292
069	ERBUSCO	1.448	5.561	1.253	141	1.394	41	914	503	1.417
070	ESINE	1.022	4.154	980	24	1.004	2	851	132	983
071	FIESSE	586	2.588	4	7	11	511	245	268	513
072	FLERO	935	3.421	7	5	12	907	651	266	917
073	GAMBARA	1.125	4.712	2	3	5	1.111	558	519	1.077
074	GARDONE RIVIERA	1.248	5.284	1.196	27	1.223	12	1.122	95	1.217
075	GARDONE VAL TROMPIA	3.556	12.457	3.454	86	3.540	4	3.086	438	3.524
076	GARGNANO	1.574	7.053	1.275	99	1.374	138	1.318	173	1.491
077	GAVARDO	2.543	10.027	2.234	111	2.345	159	1.889	542	2.431
078	GHEDI	3.016	12.184	22	16	38	2.932	1.899	1.069	2.968
079	GIANICO	439	1.868	414	23	437	-	357	76	433
080	GOTTOLONGO	1.179	5.218	36	5	41	1.028	606	527	1.133
081	GUSSAGO	2.666	10.277	2.134	230	2.364	206	1.787	778	2.565

non occupate) per servizio installato

F O R N I T E D I								C O M U N I	Codice dei Comuni
BAGNO (b)	ELETTRICITÀ			GAS		IMPIANTO DI RISCALDAMENTO			
	per illuminazione	per illuminazione e altri usi	Totale	da rete di distribuzione	in bombole	centrale	autonomo		
170	9	319	328	-	324	24	48	ACQUAFREDDA	001
937	152	1.423	1.575	525	1.066	156	258	ADDO	002
253	106	377	483	-	474	59	124	AGHOSINE	003
237	125	499	624	-	564	21	91	ALFIANELLO	004
160	82	162	244	-	240	23	35	ANFO	005
459	84	641	725	-	719	43	83	ANGOLO TERME	006
392	256	544	800	-	713	44	42	ARTOGNE	007
164	46	304	350	117	235	22	57	AZZANO NELLA	008
1.911	137	2.663	2.800	2.013	764	208	711	BAGNOLO NELLA	009
550	611	790	1.401	-	1.288	69	158	BAGOLINO	010
148	68	397	465	109	361	8	39	BARBARIGA	011
147	47	202	249	-	239	22	41	BARGHE	012
181	5	377	382	-	346	19	47	BASSANO BRESCIANO	013
1.114	126	1.552	1.678	-	1.667	215	406	BEDIZZOLE	014
187	18	382	400	-	389	47	42	BERLINGO	015
318	129	409	538	-	506	30	76	BERZO DEMO	016
308	51	380	431	-	417	41	50	BERZO INFERIORE	017
583	77	848	925	-	909	69	77	BIENNO	018
185	106	272	378	-	359	18	39	BIONE	019
532	152	1.180	1.332	521	788	55	191	BORGO SAN GIACOMO	020
1.114	45	1.538	1.583	970	610	410	383	BORGOSATOLLO	021
505	91	707	798	-	792	100	109	BORNO	022
1.480	143	2.052	2.195	-	2.152	353	579	BOTTICINO	023
373	159	613	772	-	774	97	38	BOVEGNO	024
734	75	922	997	722	277	214	342	BOVEZZO	025
66	12	172	184	-	183	11	23	BRANDICO	026
103	40	134	174	-	162	3	25	BRAONE	027
1.182	264	1.351	1.615	-	1.572	449	168	BRENO	028
58.856	3.094	66.107	69.201	62.110	7.287	23.958	22.658	BRESCIA	029
53	7	150	157	-	140	4	8	BRIONE	030
260	2	413	415	-	417	56	67	CAINO	031
1.241	153	1.899	2.052	326	1.671	270	417	CALCINATO	032
272	24	514	538	-	500	30	70	CALVAGESE DELLA RIVIERA	033
825	104	1.432	1.536	-	1.464	124	294	CALVISANO	034
350	285	438	723	-	712	64	50	CAPC DI PONTE	035
108	138	74	212	-	192	4	12	CAPOVALLE	036
311	30	613	643	223	388	34	123	CAPRIANO DEL COLLE	037
1.181	111	1.652	1.763	247	1.524	344	342	CAPRIOLO	038
1.478	236	2.092	2.328	815	1.530	255	523	CARPENEDOLO	039
715	84	1.097	1.181	-	1.148	245	204	CASTEGNATO	040
570	53	800	853	-	836	156	193	CASTELCOVATI	041
580	-	858	858	290	567	93	248	CASTEL NELLA	042
1.537	82	2.047	2.129	951	1.199	247	581	CASTENEDOLO	043
280	79	337	416	-	376	76	41	CASTO	044
678	119	931	1.050	-	1.037	187	246	CASTREZZATO	045
1.157	176	1.849	2.025	-	1.996	139	384	CAZZAGO SAN MARTINO	046
370	48	487	535	-	494	95	66	CEDEGOLO	047
578	42	853	895	588	327	105	212	CELLATICA	048
114	59	132	191	-	192	2	5	CERVENO	049
238	102	354	456	-	443	13	37	CETO	050
239	61	475	536	-	496	28	33	CEVO	051
3.007	555	4.159	4.714	1.446	3.354	1.086	943	CHIARI	052
149	29	337	366	-	351	23	38	CIGOLE	053
117	99	159	258	-	234	2	9	CIMBERGO	054
423	7	623	630	-	588	53	76	CIVIDATE CAMUNO	055
960	103	1.258	1.361	260	1.115	310	260	COCCAGLIO	056
620	40	826	866	586	276	124	159	COLLEBATO	057
351	449	480	929	-	1.004	79	56	COLLIO	058
833	112	1.061	1.173	312	878	177	267	COLOGNE	059
204	92	351	443	-	405	26	71	COMIZZANO-CIZZAGO	060
1.895	125	2.622	2.747	1.947	799	300	571	CONCESIO	061
613	66	1.036	1.102	-	983	86	176	CORTE FRANCA	062
575	344	627	971	-	951	296	70	CORTENO GOLGI	063
106	40	227	267	-	261	12	31	CORZANO	064
2.670	243	3.210	3.453	986	2.446	677	574	DARFO BOARIO TERME	065
366	109	736	845	233	622	25	144	DELLO	066
5.579	355	6.116	6.471	-	6.265	2.972	1.653	DESENZANO DEL GARDA	067
834	242	1.066	1.308	-	1.237	264	128	EDOLO	068
864	143	1.296	1.439	-	1.411	102	266	ERBUSCO	069
705	95	925	1.020	-	977	154	156	ESINE	070
211	29	548	577	-	517	25	53	FIESSE	071
607	35	890	925	422	514	143	221	FLERO	072
590	29	1.096	1.125	-	1.102	74	130	GAMBARA	073
995	133	1.096	1.229	416	802	279	305	GARDONE RIVIERA	074
2.770	107	3.434	3.541	3.098	441	565	617	GARDONE VAL TROMPIA	075
981	251	1.277	1.528	-	1.447	174	231	GARGNANO	076
1.623	209	2.257	2.466	382	2.105	378	541	GAVARDO	077
1.794	204	2.794	2.998	1.608	1.434	236	654	GHEDI	078
258	26	408	434	-	417	29	32	GIANICO	079
580	39	1.132	1.171	-	1.145	52	182	GOTTOLENG	080
1.560	219	2.411	2.630	1.298	1.258	401	523	GUSSAGO	081

Segue Tav. 19 — Abitazioni in complesso (occupate e

Codice dei Comuni	C O M U N I	TOTALE ABITAZIONI		ACQUA POTABILE				GABINETTO		
		Numero	Stanze	di acquedotto			di pozzo (a)	nell'abi- tazione	fuori dell'abi- tazione	Totale
				nell'abi- tazione	fuori dell'abi- tazione	Totale				
082	IDRO	574	2.353	501	47	548	8	492	48	540
083	INCUDINE	208	702	174	27	201	-	138	16	154
084	IRNA	82	339	75	6	81	1	78	3	81
085	ISEO	2.651	10.080	2.332	109	2.441	139	2.233	382	2.615
086	ISORELLA	690	3.051	19	4	23	639	428	218	646
087	LAVENONE	323	1.263	191	27	218	7	221	85	306
088	LERO	2.558	11.054	1.350	135	1.485	1.007	1.510	942	2.452
089	LINONE SUL GARDA	357	1.649	334	2	336	19	352	3	355
090	LODRINO	390	1.591	354	13	367	4	328	39	367
091	LCGRATO	643	2.419	5	-	5	638	424	202	626
092	LONATO	3.071	12.851	2.734	175	2.909	134	2.190	797	2.987
093	LONGHENA	115	504	1	1	2	103	36	61	97
094	LGSINE	227	882	197	7	204	-	183	36	219
095	LOZIO	237	763	209	4	213	2	197	25	222
096	LUNIZZANO	6.216	24.033	5.807	222	6.029	57	5.256	787	6.043
097	MACLODIO	153	561	2	1	3	147	66	76	142
098	MAGASA	152	574	125	26	151	-	116	20	136
099	MAIRANO	535	2.289	4	2	6	513	261	248	509
100	MALEGNO	572	2.410	543	19	562	6	494	63	557
101	MALONNO	873	3.962	761	93	854	3	707	161	868
102	MANERBA DEL GARDA	1.868	6.444	1.675	61	1.736	123	1.621	234	1.855
103	MANERICO	3.130	13.136	2.811	96	2.907	219	2.456	594	3.050
104	MARCHENO	913	3.655	856	31	887	10	761	126	887
105	MARMENTINO	274	1.214	230	4	234	2	205	63	268
106	MARONE	895	3.585	850	30	880	3	743	142	885
107	MAZZANO	1.585	6.469	1.455	111	1.566	10	1.149	392	1.541
108	MILZANO	320	1.679	170	43	213	87	130	146	276
109	MONIGA DEL GARDA	496	2.101	478	18	496	-	435	57	492
110	MONNO	228	899	213	15	228	-	225	3	228
111	MONTE ISOLA	628	2.636	506	22	528	40	483	73	556
112	MONTICELLI BRUSATI	574	2.150	466	77	543	6	339	163	502
113	MONTICHIARI	3.790	16.268	2.622	271	2.893	840	2.423	1.255	3.678
114	MONTIRONE	560	2.282	131	2	133	411	410	135	545
115	MURA	204	870	169	5	174	2	150	11	161
116	MUSCOLINE	328	1.331	307	5	312	10	167	149	316
117	NAVE	2.260	8.517	2.050	192	2.242	5	1.644	586	2.230
118	NIARDO	383	1.558	363	15	378	1	296	66	362
119	NUVOLENTO	723	2.878	647	67	714	1	479	235	714
120	NUVOLEBA	683	2.629	561	78	639	2	418	233	651
121	ODOLO	584	2.513	565	13	578	4	482	81	563
122	OPFLAGA	720	3.197	9	2	11	689	328	375	703
123	OME	734	2.799	617	73	690	17	472	161	633
124	ONO SAN PIETRO	253	1.033	240	1	241	1	201	35	236
125	ORZINUOVI	2.706	10.482	1.692	230	1.922	704	1.632	910	2.542
126	ORBIVECCHI	562	2.319	10	2	12	538	281	254	535
127	OSPITALETTO	2.105	7.545	2.001	97	2.098	1	1.560	513	2.073
128	OSSIMO	458	1.922	427	14	441	1	380	68	448
129	PADENGHE SUL GARDA	781	3.464	734	28	762	14	657	118	775
130	PADERNO FRANCIACORTA	619	2.541	593	26	619	-	458	156	614
131	PAISCO LOVENO	231	809	182	40	222	-	147	39	186
132	PAITONE	338	1.296	279	44	323	3	214	89	303
133	PALAZZOLO SULL'OGGIO	4.920	17.897	4.690	203	4.893	15	3.665	1.187	4.852
134	PARATICO	876	3.203	798	61	859	13	696	163	859
135	PASPARDO	259	927	245	2	247	1	248	2	250
136	PASSIRANO	1.260	5.036	1.162	89	1.251	7	848	405	1.253
137	PAVONE DEL MELLA	606	2.823	327	63	390	193	338	254	592
139	PERTICA ALTA	307	1.376	238	1	239	6	263	12	275
140	PERTICA BASSA	343	1.603	282	39	321	-	325	7	332
141	PEZZAZE	662	2.555	470	110	580	36	467	127	594
142	PIAN CAMUNO	865	3.592	681	88	769	21	609	224	833
206	PIANCOGNO	1.014	4.019	941	60	1.001	3	802	200	1.002
143	PISOGNE	2.397	9.449	1.888	339	2.227	36	1.647	622	2.269
144	POLAVENO	486	1.907	424	22	446	24	316	88	404
145	POLPENAZZE DEL GARDA	409	1.623	347	12	359	24	236	155	391
146	POMPIANO	631	2.724	237	15	252	361	346	256	602
147	PONCARALE	710	2.692	205	7	212	452	465	186	651
148	PONTE DI LEGNO	1.447	7.353	1.412	18	1.430	1	1.362	52	1.414
149	PONTEVICO	1.929	8.764	1.455	170	1.625	292	950	890	1.840
150	PONTOGLIO	1.413	5.108	1.299	82	1.381	13	1.001	388	1.389
151	POZZOLENGO	837	2.919	628	11	639	50	546	257	803
152	PRALBOINO	836	3.806	25	11	36	682	384	427	811
153	PRESEGLIE	383	1.536	351	10	361	11	220	130	350
154	PRESTINE	278	1.158	262	12	274	2	223	49	272
155	PREVALLE	955	3.936	866	78	944	2	657	272	929
156	PROVAGLIO D'ISEO	1.316	5.081	1.080	169	1.249	46	748	538	1.286
157	PROVAGLIO VAL SABBIA	284	1.070	204	14	218	6	129	60	189
158	PUEGNAGO SUL GARDA	441	1.747	402	22	424	15	302	106	408
159	QUINZANO D'OGGIO	1.589	6.543	1.406	81	1.487	91	1.015	546	1.561
160	REMEDELLO	785	3.557	43	1	44	736	412	367	779
161	REZZATO	2.489	9.688	2.331	95	2.426	48	2.001	449	2.450
162	ROCCAFRANCA	650	2.459	401	57	458	174	320	285	605

non occupate) per servizio installato

FORNITE DI

BAGNO (b)	ELETRICITÀ			GAS		IMPIANTO DI RISCALDAMENTO		C O M U N I	Codice dei Comuni
	per illuminazione	per illuminazione e altri usi	Totale	da rete di distribuzione	in bombole	centrale	autonomo		
327	168	369	537	-	505	64	79	IDRO	082
63	121	86	207	-	190	2	10	INCUDINE	083
22	27	55	82	-	78	-	1	IRMA	084
1.855	231	2.406	2.637	583	2.074	491	725	ISEO	085
380	15	663	678	-	658	19	147	ISORELLA	086
98	161	148	309	-	294	7	27	LAVENONE	087
1.415	176	2.366	2.542	1.054	1.475	189	529	LENO	088
307	13	344	357	-	348	79	61	LIMONE SUL GARDA	089
274	39	349	388	-	388	25	48	LODRINO	090
383	17	621	638	-	623	134	90	LCGRATO	091
1.876	489	2.570	3.059	506	2.413	444	714	LCNATO	092
31	18	95	113	-	95	4	3	LCNGHERA	093
121	72	153	225	-	210	4	10	LCSINE	094
103	130	105	235	-	221	4	8	LGZIO	095
4.524	272	5.927	6.199	4.152	1.792	1.491	1.190	LUMEZZANE	096
64	6	147	153	-	150	7	8	MACLODIO	097
43	94	55	149	-	129	-	4	MAGASA	098
244	59	474	533	-	479	43	54	MAIRANO	099
400	66	506	572	-	542	85	64	MALEGNO	100
529	181	689	870	-	862	55	130	MALONNO	101
1.540	197	1.663	1.860	-	1.829	166	240	MANERBA DEL GARDA	102
2.234	77	3.027	3.104	2.590	526	245	487	MANERBO	103
605	76	790	866	-	877	122	99	MARCHENO	104
101	51	204	255	-	244	4	25	MARSENTINO	105
585	57	837	894	-	886	77	126	MARONE	106
1.046	129	1.451	1.580	-	1.523	308	389	MAZZANO	107
118	24	295	319	-	265	5	51	MILZANO	108
399	18	478	496	-	495	86	163	MORIGA DEL GARDA	109
89	194	34	228	-	206	2	6	MONNO	110
268	72	552	624	-	422	15	49	MONTE ISOLA	111
295	60	504	564	-	554	61	52	MONTICELLI BRUSATI	112
2.239	368	3.396	3.764	1.061	2.736	556	779	MONTICHIARI	113
392	33	527	560	-	557	52	198	MONTIROWE	114
95	68	132	200	-	199	9	5	MURA	115
132	107	215	322	-	311	14	27	MUSCOLINE	116
1.543	151	2.093	2.244	968	1.303	261	597	NAVE	117
196	78	304	382	-	375	31	58	NIARDO	118
431	73	650	723	-	704	130	130	NUVOLENTO	119
367	91	585	676	-	654	95	126	NUVOLENA	120
443	36	548	584	-	559	164	149	ODOLO	121
305	1	718	719	-	710	40	80	OFFLAGA	122
394	103	615	718	-	681	49	113	OME	123
127	76	176	252	-	244	2	16	ONO SAN PIETRO	124
1.469	206	2.477	2.683	570	2.136	266	537	ORZINUOVI	125
267	59	500	559	239	318	32	108	ORBIVECCHI	126
1.496	95	2.001	2.096	805	1.300	436	702	OSPITALETTO	127
257	112	335	447	-	405	19	22	OSSIMO	128
602	34	747	781	-	771	145	302	PADENGHE SUL GARDA	129
429	43	576	619	-	614	97	169	PADERNO FRANCIACORTA	130
67	68	157	225	-	207	-	19	PAISCO LOVENO	131
185	46	285	331	-	328	39	63	PAITONE	132
3.456	311	4.566	4.877	2.026	2.985	836	1.293	PALAZZOLO SULL'OGGLIO	133
596	54	819	873	-	860	144	168	PARATICO	134
109	163	95	258	-	255	5	11	PASPARDO	135
742	77	1.180	1.257	-	1.179	128	259	PASSIRANO	136
321	21	581	602	-	588	75	115	PAVONE DEL MELLA	137
97	175	122	297	-	274	-	9	PERTICA ALTA	139
141	210	123	333	-	246	12	8	PERTICA BASSA	140
218	261	353	614	-	580	22	32	PEZZAZE	141
489	169	685	854	-	799	131	56	PIAN CANONO	142
664	82	929	1.011	-	999	117	115	PIANCOGNO	206
1.344	298	2.033	2.331	531	1.776	296	306	EISOGNE	143
262	38	437	475	-	457	21	41	POLAVENO	144
201	53	351	404	-	389	20	33	POLPENAZZE DEL GARDA	145
347	57	569	626	258	372	-	172	PONFANO	146
404	8	700	708	87	577	58	125	PONCARALE	147
1.092	288	1.155	1.443	-	1.427	483	306	PONTE DI LEGNO	148
938	243	1.646	1.889	721	1.142	97	302	PGTEVICO	149
874	80	1.332	1.412	-	1.387	362	299	PONTOGLIO	150
491	53	775	828	-	714	115	138	PCZZOLENGO	151
354	25	798	823	-	790	87	97	PRALECINO	152
198	83	296	379	-	372	35	44	PRESEGLIE	153
90	131	140	271	-	265	6	19	PRESTINE	154
582	30	917	947	-	891	99	221	PREVALLE	155
672	87	1.215	1.302	177	1.113	136	197	PROVAGLIO D'ISEO	156
111	132	135	267	-	235	6	13	PROVAGLIO VAL SABBIA	157
230	28	410	438	-	407	18	66	PUEGNAGO SUL GARDA	158
956	121	1.444	1.565	1.223	354	115	205	QUINZANO D'OGGLIO	159
330	93	691	784	-	716	27	111	REMEDELLO	160
1.869	97	2.384	2.481	828	1.709	740	528	REZZATO	161
286	100	541	641	-	635	50	77	ROCCAFRANCA	162

Segue Tav. 19 — Abitazioni in complesso (occupate e

Codice dei Comuni	C O M U N I	TOTALE ABITAZIONI		A B I T A Z I O N I						
		Numero	Stanze	ACQUA POTABILE			GABINETTO			
				di acquedotto			di pozzo (a)	nell'abitazione	fuori dell'abitazione	Totale
				nell'abitazione	fuori dell'abitazione	Totale				
163	RODENGO-SAIANO	1.032	4.099	936	85	1.021	10	691	325	1.016
164	RCE' VOLCIANO	1.141	4.680	1.100	27	1.127	12	864	266	1.130
165	RONCADELLE	1.131	4.423	205	16	221	875	812	303	1.115
166	ROVATO	3.802	14.188	3.502	262	3.764	8	2.642	1.088	3.730
167	RUDIANO	758	2.897	677	42	719	32	528	212	740
168	SABBIO CHIESE	667	2.459	611	37	648	6	498	146	644
169	SALE MARASINO	1.033	4.162	950	73	1.023	9	842	149	991
170	SALO'	3.809	15.317	3.673	61	3.734	54	3.361	402	3.763
171	SAN FELICE DEL BENACO	890	3.789	818	31	849	31	764	119	883
172	SAN GERVASIO BRESCIANO	365	1.790	2	1	3	359	116	196	312
138	SAN PAOLO	757	3.531	337	61	398	308	331	392	723
173	SAN ZENO NAVIGLIO	716	2.670	5	-	5	683	521	150	671
174	SAREZZO	2.806	10.324	2.651	91	2.742	16	2.208	534	2.742
175	SAVIORE DELL'ADAMELLO	673	2.776	607	24	631	4	549	86	635
176	SELLERO	480	1.872	419	29	448	10	361	104	465
177	SENIGA	602	2.738	399	110	509	83	230	315	545
178	SERLE	809	3.318	596	72	668	94	378	263	641
179	SIRMIONE	1.650	6.782	1.639	6	1.645	4	1.572	51	1.623
180	SCIANO DEL LAGO	212	936	181	4	185	24	151	54	205
181	SONICO	542	2.267	476	26	502	4	473	60	533
182	SULZANO	418	1.695	369	41	410	5	323	82	405
183	TAVERNOLE SUL NELLA	425	1.698	379	35	414	3	361	57	418
184	TEND'	500	2.121	470	21	491	-	430	49	479
185	TIGNALE	420	1.928	408	3	411	3	381	19	400
186	TORBOLE CASAGLIA	704	2.717	3	6	9	688	474	208	682
187	TOSCOLANO MADERNO	3.026	12.198	2.834	64	2.898	82	2.714	279	2.993
188	TRAVAGLIATO	2.278	7.836	1.976	219	2.195	69	1.400	845	2.245
189	TRENOSINE	991	3.816	950	11	961	4	812	114	926
190	TRENZANO	924	3.589	4	1	5	895	436	472	908
191	TREVISO BRESCIANO	199	937	177	2	179	10	161	21	182
192	URAGO D'OGGIO	693	2.547	630	29	659	15	485	163	648
193	VALLIO	278	1.169	256	6	262	5	217	34	251
194	VALVESTINO	247	1.001	178	67	245	-	166	71	237
195	VEROLANUOVA	1.911	8.253	1.357	102	1.459	434	1.169	699	1.868
196	VEROLAVECCHIA	945	4.405	34	9	43	869	426	487	913
197	VESTONE	1.158	4.609	1.030	52	1.082	32	996	100	1.096
198	VEZZA D'OGGIO	719	2.785	696	11	707	1	679	18	697
199	VILLA CARCINA	2.481	9.308	2.392	59	2.451	19	2.051	399	2.450
200	VILLACHIARA	327	1.190	238	35	273	26	111	192	303
201	VILLANUOVA SUL CLISI	1.418	5.317	1.381	26	1.407	4	1.185	213	1.398
202	VIONE	455	1.875	418	3	421	11	401	26	427
203	VISANO	361	1.586	1	1	2	358	174	139	313
204	VOBARNO	2.413	8.505	2.220	152	2.372	18	1.804	564	2.368
205	ZONE	401	1.937	371	23	394	5	346	47	393
	TOTALE PROVINCIA	294.820	1.153.008	244.078	12.468	256.546	33.132	227.202	59.752	286.954

non occupate) per servizio installato

F O R N I T E D I								C O M U N I	Codice dei Comuni
BAGNO (b)	ELETTRICITÀ			GAS		IMPIANTO DI RISCALDAMENTO			
	per illuminazione	per illuminazione e altri usi	Totale	da rete di distribuzione	in bombole	centrale	autonomo		
628	70	959	1.029	-	1.007	128	202	RODENGO-SAIANO	163
721	44	1.096	1.140	-	1.115	110	231	RCE' VOLCIANO	164
757	20	1.088	1.108	543	604	132	388	RONCADELLE	165
2.451	406	3.382	3.788	-	3.688	842	661	ROVATO	166
481	31	726	757	-	750	152	133	RUDIANO	167
391	98	565	663	-	653	85	84	SABBIO CHIESE	168
724	118	888	1.006	-	1.002	120	155	SALE MARASINO	169
3.012	271	3.500	3.771	1.007	2.698	1.139	937	SALO'	170
684	52	834	886	-	867	162	218	SAN FELICE DEL BENACO	171
117	7	355	362	-	356	12	46	SAN GERVASIO BRESCIANO	172
325	100	653	753	318	431	28	111	SAN PAOLO	173
470	77	635	712	398	315	154	159	SAN ZENO NAVIGLIO	174
1.938	143	2.616	2.759	1.885	938	567	530	SAREZZO	175
296	184	479	663	-	614	23	62	SAVIORE DELL'ADAMELLO	176
249	95	385	480	-	460	27	52	SELLERO	177
220	82	510	592	-	517	32	63	SEMIGA	178
333	161	632	793	-	761	37	132	SERLE	179
1.494	36	1.612	1.648	295	1.321	818	507	SIRMIONE	180
146	9	202	211	-	209	20	63	SCIANO DEL LAGO	181
277	189	343	532	-	486	33	23	SONICO	182
229	76	342	418	-	404	46	61	SULZANO	183
221	27	393	420	-	408	30	16	TAVERNOLE SUL MELLA	184
310	148	351	499	-	481	51	94	TEMU'	185
282	28	385	413	-	402	9	77	TIGNALE	186
437	21	676	697	-	695	148	142	TORBOLE CASAGLIA	187
2.322	245	2.760	3.005	392	2.539	677	801	TOSCOLANO MADERNO	188
1.321	55	2.216	2.271	588	1.628	371	466	TRAVAGLIATO	189
590	140	824	964	-	939	103	88	TREBOSINE	190
387	139	781	920	-	880	86	110	TRENZANO	191
91	75	115	190	-	189	-	20	TREVISO BRESCIANO	192
416	58	631	689	-	642	161	92	URAGO D'OGGIC	193
154	13	263	276	-	274	17	56	VALLIO	194
52	116	128	244	-	196	2	4	VALVESTINO	195
1.105	125	1.759	1.884	1.291	617	121	419	VEROLANUOVA	196
423	99	839	938	590	347	11	130	VEROLAVECCHIA	197
727	169	957	1.126	-	1.105	206	223	VEZZA D'OGGIC	198
465	159	559	718	-	384	162	67	VILLA CARCINA	199
1.848	82	2.367	2.449	2.095	428	359	373	VILLACHIARA	200
104	35	285	320	-	314	24	9	VILLANUCVA SUL CLISI	201
1.115	75	1.340	1.415	281	1.148	206	317	VIONE	202
203	169	283	452	-	428	10	24	VISANO	203
172	34	320	354	-	337	25	48	VOBARNO	204
1.508	160	2.225	2.385	475	1.893	419	381	ZONE	205
248	156	229	385	-	394	32	74		
200.007	26.157	266.182	292.339	112.058	175.987	57.296	64.237	TOTALE PROVINCIA	

Tav. 20 — Abitazioni occupate

Codice dei Comuni	C O M U N I	P R O P R I E T À						A F F I			
		Abitazioni	Superficie m ²	Stanze		Occupanti		Abitazioni	Superficie m ²	Stanze	
				Totale	adibite esclusiva- mente o promiscua- mente ad abitazione	Famiglie	Componenti			Totale	adibite esclusiva- mente o promiscua- mente ad abitazione
001	ACQUAFREDDA	195	18.606	920	883	221	673	110	8.530	442	432
002	ADRO	776	70.611	3.384	3.255	803	2.853	706	45.181	2.273	2.239
003	AGNOSINE	327	25.319	1.431	1.415	331	1.156	123	8.634	472	469
004	ALFIANELLO	341	30.270	1.739	1.690	358	1.280	207	14.733	893	884
005	ANFO	143	14.057	714	686	143	416	46	2.946	151	149
006	ANGOLO TERME	520	38.735	2.307	2.240	539	1.926	127	7.656	449	443
007	ARTGGNE	475	39.098	2.038	2.004	481	1.756	178	12.054	629	618
008	AZZANO NELLA	166	15.105	757	740	181	684	148	9.985	549	549
009	BAGNOLO NELLA	1.387	131.716	6.376	6.241	1.462	5.339	1.221	86.889	4.448	4.360
010	BAGOLINO	970	81.167	4.194	4.100	1.009	3.429	170	11.708	586	579
011	BARBARIGA	281	24.884	1.302	1.273	315	1.144	137	9.927	504	488
012	BARGHE	208	22.576	1.014	966	209	711	38	3.545	152	151
013	BASSANO BRESCIANO	213	18.031	1.039	1.012	215	814	151	11.022	634	621
014	BEDIZZOLE	1.057	105.951	4.733	4.589	1.061	4.063	535	44.240	1.993	1.952
015	BERLINGO	257	20.839	1.028	980	259	955	130	8.469	428	419
016	BERZO DEMO	433	28.541	1.776	1.746	450	1.572	62	4.437	231	230
017	BERZO INFERIORE	328	25.317	1.334	1.311	329	1.251	68	4.268	232	230
018	BIENNO	641	52.320	2.662	2.528	642	2.435	231	14.746	788	757
019	BIONE	238	18.439	1.022	995	247	811	78	4.700	268	268
020	BORGO SAN GIACOMO	787	71.169	3.459	3.350	797	2.716	474	33.645	1.693	1.665
021	BORGOSATOLLO	830	77.528	3.623	3.584	847	3.242	637	50.327	2.364	2.342
022	BORNO	531	39.597	2.008	1.979	535	1.893	211	13.194	665	656
023	BOTTICINO	1.336	125.883	5.890	5.709	1.376	4.788	675	49.125	2.303	2.281
024	BOVEGNO	537	33.050	1.787	1.751	542	1.835	245	13.992	729	718
025	BOVEZZO	523	46.106	2.246	2.222	558	1.956	399	28.885	1.373	1.364
026	BRANDICO	93	7.847	396	394	93	424	66	4.792	236	236
027	BRAONE	119	7.782	452	450	132	423	25	1.247	80	80
028	BRENO	889	79.675	3.797	3.767	889	3.162	584	47.146	2.240	2.231
029	BRESCIA	22.032	2.147.431	95.515	94.380	23.003	73.871	41.615	3.017.215	136.921	136.009
030	BRIONE	95	7.711	379	371	95	359	18	970	50	50
031	CAINO	257	17.605	995	982	257	903	143	8.305	489	481
032	CALCINATO	1.161	101.679	5.021	4.920	1.199	4.216	765	54.701	2.692	2.667
033	CALVAGESE DELLA RIVIERA	311	26.392	1.240	1.214	323	1.058	130	8.385	413	409
034	CALVISANO	774	77.616	3.909	3.791	814	3.202	588	50.395	2.475	2.435
035	CAPO DI PONTE	500	35.833	2.116	2.069	512	1.735	162	8.919	547	536
036	CAPOVALLE	170	12.427	674	671	176	557	10	605	32	32
037	CAPRIANO DEL COLLE	329	29.469	1.464	1.447	342	1.311	238	15.924	842	839
038	CAPRIOLO	925	78.696	3.807	3.709	926	3.580	733	46.211	2.314	2.288
039	CARPENEDOLO	1.201	117.260	5.804	5.602	1.241	4.470	961	72.604	3.702	3.644
040	CASTEGNATO	584	51.795	2.418	2.365	607	2.121	511	34.364	1.619	1.601
041	CASTELCOVATI	529	44.682	2.061	2.040	535	2.144	256	15.276	743	743
042	CASTEL NELLA	448	38.328	1.872	1.837	464	1.731	390	24.364	1.241	1.230
043	CASTENEDOLO	1.178	102.577	5.111	5.027	1.231	4.251	787	54.435	2.783	2.764
044	CASTO	263	23.706	1.053	1.016	265	1.104	101	6.928	291	290
045	CASTREZZATO	467	43.796	2.030	1.953	470	1.867	490	31.167	1.541	1.490
046	CAZZAGO SAN MARTINO	1.137	99.116	4.749	4.672	1.169	4.299	753	49.189	2.378	2.353
047	CEDEGOLO	348	28.420	1.529	1.473	349	1.104	155	11.099	610	589
048	CELLATICA	405	37.354	1.806	1.783	414	1.615	412	25.690	1.350	1.343
049	CERVENO	180	13.955	748	738	180	574	8	470	26	26
050	CETO	318	22.178	1.218	1.193	322	1.139	50	2.993	161	156
051	CEVO	365	24.860	1.510	1.490	369	1.265	54	3.045	175	174
052	CHIARI	1.727	153.671	7.554	7.402	1.729	6.540	2.731	176.108	8.712	8.649
053	CIGOLE	203	18.420	970	949	212	799	127	10.132	548	540
054	CIMBERGO	204	15.672	777	777	204	669	20	1.013	51	50
055	CIVIDATE CANONO	460	36.252	1.871	1.826	460	1.690	139	9.520	513	494
056	COCCAGLIO	552	54.197	2.475	2.404	553	2.050	711	47.773	2.349	2.312
057	COLLEBEATO	390	35.886	1.662	1.625	390	1.379	442	29.061	1.426	1.418
058	COLLIO	631	43.253	2.547	2.516	631	2.093	151	8.918	504	498
059	COLOGNE	534	46.108	2.228	2.151	537	2.070	537	32.914	1.709	1.694
060	COMIZZANO-CIZZAGO	212	17.889	911	885	212	907	216	13.923	740	730
061	CONCESIO	1.437	117.459	5.627	5.552	1.455	4.972	1.101	68.284	3.454	3.432
062	CORTE FRANCA	576	46.503	2.428	2.328	593	2.229	415	24.942	1.304	1.259
063	CORTENO GOLGI	581	36.953	2.543	2.509	581	2.125	37	2.118	119	114
064	CORZANO	98	12.650	536	514	98	448	125	11.762	483	478
065	DARPO BOARIO TERME	2.034	172.788	9.335	8.982	2.085	7.559	1.114	77.702	4.065	3.985
066	DELLO	469	47.302	2.354	2.270	481	1.988	331	26.211	1.345	1.323
067	DESENZANO DEL GARDA	2.152	213.222	9.820	9.643	2.213	7.080	3.006	233.791	10.934	10.850
068	EDOLO	840	61.708	3.519	3.453	853	2.688	396	25.279	1.443	1.435
069	ERBUSCO	771	70.462	3.337	3.252	774	2.933	564	35.300	1.788	1.767
070	ESINE	729	58.945	3.087	3.001	737	2.697	177	12.033	619	613
071	PIESSE	278	27.957	1.327	1.284	282	985	217	18.462	872	849
072	FLERO	502	40.192	2.034	2.016	536	1.953	400	24.059	1.280	1.274
073	GANBARA	600	59.243	2.744	2.678	648	2.322	432	34.274	1.600	1.580
074	GARDONE RIVIERA	420	41.602	1.963	1.927	428	1.190	443	29.853	1.484	1.469
075	GARDONE VAL TROMPIA	1.611	130.390	6.234	6.138	1.729	5.561	1.735	111.829	5.466	5.432
076	GARGNANO	608	53.730	2.825	2.793	621	1.825	428	29.434	1.546	1.540
077	GAVARDO	1.363	117.179	5.889	5.752	1.427	4.941	884	57.357	2.979	2.954
078	GHEDI	1.529	127.899	6.717	6.583	1.645	6.021	1.135	76.751	4.106	4.057
079	GIANICO	270	24.161	1.239	1.205	270	1.025	105	7.496	393	385
080	GOTTOLONGO	676	61.216	3.197	3.093	701	2.395	385	29.380	1.577	1.547
081	GROSSANO	1.288	118.188	5.533	5.403	1.311	4.511	1.111	86.889	4.448	4.360

per titolo di godimento

T T O		A L T R O T I T O L O						C O M U N I		Codice del Comuni
Occupanti		Abitazioni	Superficie m ²	Stanze		Occupanti				
Famiglie	Componenti			Totale	adibite esclusiva- mente o promiscua- mente ad abitazione	Famiglie	Componenti			
113	359	17	1.210	61	61	18	47	ACQUAFREDDA	001	
717	2.390	93	6.873	332	319	95	278	ADRO	002	
123	445	14	1.017	52	52	14	40	AGNOSINE	003	
207	727	24	2.315	119	118	24	97	ALFIANELLO	004	
46	106	5	455	25	25	5	14	ANFO	005	
129	478	41	2.496	153	149	46	140	ANGOLC TERME	006	
178	690	55	3.600	182	174	55	173	ANTOGNE	007	
154	579	36	2.208	116	115	36	136	AZZANO NELLA	008	
1.249	4.394	133	10.413	513	507	139	489	BAGNOLO NELLA	009	
178	577	78	5.048	267	260	78	239	BAGOLINO	010	
146	538	39	2.651	143	140	40	138	BARBARIGA	011	
38	135	3	332	14	14	3	12	BARGHE	012	
155	591	6	544	26	26	6	23	BASSANO BRESCIANO	013	
536	1.856	72	5.704	261	255	72	257	BEDIZZOLE	014	
130	489	10	665	35	33	10	31	BERLINGO	015	
64	228	8	539	33	33	8	30	BERZO DEMO	016	
68	239	20	1.360	72	72	20	65	BERZO INFERIORE	017	
233	847	22	1.613	83	82	22	84	BIENNO	018	
82	297	11	814	37	37	11	35	BIONE	019	
476	1.614	55	3.790	182	177	55	157	BORGO SAN GIACOMO	020	
645	2.432	74	5.294	268	266	75	261	BORGOSATOLLO	021	
213	671	17	1.159	66	66	17	51	BORNO	022	
686	2.187	93	6.751	308	303	97	289	BOTTICINO	023	
251	846	11	758	36	33	11	25	BOVEGNO	024	
407	1.368	24	1.776	101	99	25	76	BOVEZZO	025	
66	263	25	1.605	90	90	25	114	BRANDICO	026	
25	90	5	400	19	19	5	15	BRAONE	027	
584	1.814	68	4.927	237	237	68	216	ERENO	028	
42.773	125.159	1.939	161.431	7.359	7.232	2.013	5.853	BRESCIA	029	
18	60	-	-	-	-	-	-	BRIONE	030	
143	495	3	145	9	9	3	8	CAINO	031	
783	2.692	87	6.414	315	310	89	255	CALCINATO	032	
136	436	66	5.433	253	250	68	254	CALVAGESE DELLA RIVIERA	033	
599	2.298	104	8.967	456	451	107	388	CALVISANO	034	
163	505	26	2.125	116	107	28	106	CAPO DI PONTE	035	
10	35	6	360	18	18	6	18	CAPOVALLE	036	
247	894	61	4.078	216	214	61	216	CAPRIANO DEL COLLE	037	
736	2.481	90	6.332	291	290	91	265	CAPRIOLO	038	
978	3.371	106	8.809	442	438	110	414	CARPENEDOLO	039	
519	1.686	45	3.312	144	142	45	133	CASTEGNATO	040	
258	871	62	3.250	172	169	62	188	CASTELCOVATI	041	
397	1.377	22	1.589	78	76	22	70	CASTEL NELLA	042	
810	2.810	121	9.241	483	480	124	457	CASTENEDOLO	043	
102	387	7	580	24	24	7	30	CASTO	044	
494	1.770	86	5.011	249	245	86	255	CASTREZZATO	045	
771	2.701	102	6.844	337	334	105	343	CAZZAGO SAN MARTINO	046	
156	518	28	1.733	98	97	28	91	CEDEGOLO	047	
421	1.532	73	4.775	254	250	76	255	CELLATICA	048	
8	32	1	50	3	3	1	3	CERVENO	049	
50	169	29	1.817	105	102	29	105	CETO	050	
55	191	41	3.015	170	167	41	152	CEVC	051	
2.738	9.162	169	11.042	556	553	169	487	CHIARI	052	
132	457	26	2.738	127	126	27	88	CIGOLE	053	
20	62	4	200	9	9	4	13	CIMBERGO	054	
139	494	34	2.143	119	112	34	110	CIVIDATE CAMUNO	055	
711	2.355	84	4.916	241	238	84	224	COCCAGLIO	056	
443	1.524	34	2.656	117	116	34	96	COLLEBEATO	057	
151	529	20	1.088	66	65	20	52	COLLIO	058	
541	1.940	104	7.328	341	337	105	392	COLOGNE	059	
216	851	16	1.358	65	64	16	78	CONEZANO-CIZZAGO	060	
1.111	3.664	158	9.231	474	470	158	465	CONCESIO	061	
418	1.431	79	6.155	288	279	80	311	CORTE FRANCA	062	
37	118	23	1.414	84	83	23	81	CORTENO GOLGI	063	
125	492	35	3.120	131	128	35	151	CORZANO	064	
1.136	3.829	196	12.574	686	669	200	619	DARFO BOARIO TERME	065	
333	1.328	48	3.347	168	166	49	189	DELLO	066	
3.082	9.348	359	30.075	1.407	1.388	370	1.240	DESENZANO DEL GARDA	067	
399	1.265	73	4.943	283	280	73	232	EDOLO	068	
564	1.860	87	5.129	255	251	87	259	ERBUSCO	069	
177	640	61	4.105	213	208	61	199	ESINE	070	
219	745	33	2.576	124	123	33	107	FIESSE	071	
412	1.489	27	1.531	83	80	27	86	FLERO	072	
449	1.570	73	6.199	274	267	74	272	GAMBARA	073	
452	1.225	81	5.766	284	282	82	203	GARDONE RIVIERA	074	
1.819	5.498	123	9.516	439	427	132	393	GARDONE VAL TROMPIA	075	
435	1.335	85	7.297	371	359	85	273	GARGNANO	076	
903	2.772	137	8.923	455	448	137	458	GAVARDO	077	
1.212	4.216	274	19.130	1.003	994	288	997	GHEDI	078	
105	370	26	1.870	87	86	26	75	GIANICO	079	
387	1.427	87	6.016	325	318	90	264	GOTTOLONGO	080	
1.149	3.939	130	8.854	423	422	132	389	GUSSAGO	081	

Segue Tav. 20 — Abitazioni occupate

Codice dei Comuni	C O M U N I	P R O P R I E T À						A F F I			
		Abitazioni	Superficie m ²	Stanze		Occupanti		Abitazioni	Superficie m ²	Stanze	
				Totale	adibite esclusiva- mente o promiscua- mente ad abitazione	Famiglie	Componenti			Totale	adibite esclusiva- mente o promiscua- mente ad abitazione
082	IDRO	300	25.836	1.313	1.285	303	1.009	74	5.392	262	259
083	INCUDINE	167	10.522	560	555	169	457	11	384	27	27
084	IRMA	37	2.595	162	160	42	121	14	663	48	48
085	ISEO	1.022	92.326	4.421	4.316	1.035	3.494	1.234	84.442	4.178	4.093
086	ISORELLA	435	38.851	2.041	1.996	475	1.683	200	15.570	788	783
087	LAVENONE	177	12.425	695	681	186	563	47	2.954	165	163
088	LENO	1.344	127.631	6.310	6.226	1.434	5.455	788	58.961	3.005	2.977
089	LIMONE SUL GARDA	151	14.703	775	677	158	548	105	7.223	408	393
090	LODRINO	232	21.065	983	966	238	948	59	4.833	224	222
091	LCGRATO	295	26.876	1.207	1.185	295	1.136	297	21.229	1.014	1.000
092	LONATO	1.366	141.561	6.438	6.161	1.411	5.048	1.214	97.730	4.416	4.340
093	LONGHENA	61	6.290	311	309	62	278	46	3.143	167	166
094	LOSINE	175	11.526	710	687	176	523	20	1.127	65	64
095	LOZIO	227	12.188	738	722	230	773	7	249	17	17
096	LUMEZZANE	2.629	248.090	11.771	11.433	2.666	10.082	3.263	230.464	11.074	11.000
097	MACCADIO	57	5.056	240	239	57	243	87	6.007	290	290
098	MAGASA	122	8.113	473	471	124	375	9	594	32	32
099	MAIRANO	281	27.563	1.335	1.298	302	1.139	225	16.157	823	810
100	MALEGNO	373	30.270	1.638	1.591	373	1.282	148	11.347	580	570
101	MALONNO	658	51.841	3.073	3.025	678	2.560	129	8.708	504	493
102	MANERBA DEL GARDA	484	43.258	2.063	2.019	501	1.580	222	15.635	743	736
103	MANERBIO	1.658	152.320	7.615	7.435	1.867	6.139	1.224	90.763	4.504	4.438
104	MARCHENO	467	40.407	2.070	2.028	486	1.798	311	21.380	1.106	1.087
105	MARMENTINO	201	15.960	935	914	201	739	13	570	36	36
106	MARONE	593	44.750	2.473	2.458	602	2.274	224	13.444	790	788
107	MAZZANO	908	86.827	4.057	3.943	967	3.615	575	43.924	2.057	2.021
108	MILZANO	205	19.020	1.092	1.072	211	782	83	6.531	398	392
109	MONIGA DEL GARDA	195	17.026	851	835	201	624	124	8.819	437	436
110	MONNO	186	16.574	715	688	191	620	6	363	17	17
111	MONTE ISOLA	399	30.864	1.704	1.643	410	1.496	87	5.342	298	286
112	MONTICELLI BRUSATI	338	26.469	1.291	1.265	339	1.190	142	9.779	488	475
113	MONTICHIARI	1.917	185.916	9.046	8.775	1.969	7.291	1.623	125.606	6.275	6.152
114	MONTIBONE	332	28.817	1.438	1.408	336	1.351	200	14.495	748	743
115	MURA	166	12.646	726	726	172	649	36	2.231	135	135
116	MUSCOLINE	206	21.419	893	869	219	784	77	6.314	262	257
117	NAVE	1.261	109.374	5.270	5.165	1.281	4.714	872	59.301	2.829	2.806
118	NIARDO	285	22.146	1.209	1.192	291	1.004	69	4.630	249	246
119	NUVOLENTO	466	43.754	1.982	1.908	471	1.784	222	16.479	760	748
120	NUVOLERA	409	36.633	1.706	1.640	423	1.576	175	12.524	587	559
121	ODOLO	324	28.736	1.503	1.437	324	1.126	229	16.262	872	858
122	OPPLAGA	401	33.644	1.916	1.885	411	1.678	308	21.232	1.200	1.182
123	ONE	465	38.596	1.864	1.803	471	1.599	176	11.511	586	567
124	ONO SAN PIETRO	177	15.331	754	746	178	685	11	615	32	32
125	ORZINUOVI	1.024	100.987	4.673	4.518	1.080	3.863	1.401	99.589	4.734	4.667
126	ORZIVECCHI	295	28.965	1.369	1.335	297	1.179	253	18.745	898	879
127	OSPITALETTO	1.080	93.279	4.346	4.257	1.128	4.031	881	56.049	2.691	2.666
128	OSSINO	349	26.936	1.432	1.377	352	1.119	30	2.433	121	119
129	PADENGHE SUL GARDA	286	31.263	1.402	1.354	286	971	234	18.255	846	830
130	PADERNO FRANCIACORTA	364	34.449	1.634	1.599	372	1.373	218	13.991	730	724
131	PAISCO LOVENO	191	11.542	667	666	192	691	5	200	12	12
132	PAITONE	263	21.456	1.023	1.010	265	963	61	4.241	196	193
133	PALAZZOLO SULL'OGGLIO	2.344	198.121	9.791	9.507	2.445	8.430	2.334	138.153	7.263	7.188
134	PARATICO	450	37.810	1.810	1.771	457	1.589	312	20.318	991	986
135	PASPARDO	233	15.186	857	855	233	923	6	344	17	17
136	PASSIRANO	667	60.308	2.874	2.817	693	2.425	448	30.465	1.519	1.511
137	PAVONE DEL MELLA	344	35.084	1.748	1.678	344	1.290	232	19.807	958	934
139	PERTICA ALTA	210	15.342	987	959	228	722	15	758	48	48
140	PERTICA BASSA	169	19.076	897	887	183	630	19	1.529	76	75
141	PEZZAZE	324	19.893	1.329	1.274	324	1.085	130	6.391	430	423
142	PIAN CAMUNO	495	42.251	2.195	2.154	500	1.915	233	16.146	865	858
206	PIANCCENGO	522	43.304	2.214	2.130	522	1.757	407	27.519	1.425	1.411
143	PISOGNE	1.211	96.227	5.104	5.006	1.242	4.556	793	53.136	2.778	2.759
144	POLAVENO	342	30.852	1.446	1.419	343	1.297	87	5.739	265	265
145	POLPENAZZE DEL GARDA	217	19.098	924	896	222	756	95	6.505	325	318
146	POMPIANO	313	31.223	1.502	1.422	313	1.378	245	19.175	920	888
147	PONCARALE	426	31.007	1.714	1.701	445	1.605	226	13.109	749	749
148	PONTE DI LEGNO	506	35.832	2.393	2.349	524	1.633	76	5.400	333	326
149	PONTEVICO	953	82.176	4.576	4.462	982	3.136	700	53.302	2.995	2.949
150	PONTOGLIO	727	61.319	2.908	2.858	763	2.813	617	39.763	1.969	1.941
151	POZZOLENGO	373	37.040	1.412	1.307	374	1.391	258	20.081	775	733
152	PRALBOINO	457	41.252	2.197	2.129	496	1.546	267	20.437	1.100	1.068
153	PRESEGLIE	300	22.113	1.255	1.244	305	976	69	4.087	234	231
154	PRESTINE	186	14.787	772	752	195	620	14	851	46	45
155	PREVALLE	624	58.937	2.782	2.727	624	2.304	268	20.490	933	918
156	PROVAGLIO D'ISEO	673	60.247	2.829	2.778	692	2.403	468	34.073	1.623	1.600
157	PROVAGLIO VAL SABBIA	199	15.782	820	812	199	698	26	1.384	72	72
158	PUEGNAGO SUL GARDA	277	25.710	1.160	1.083	277	956	107	8.266	364	356
159	QUINZANO D'OGGLIO	815	73.891	3.759	3.628	847	2.987	697	48.297	2.485	2.443
160	REMEDELLO	364	30.934	1.779	1.751	373	1.378	338	24.349	1.393	1.387
161	REZZATO	1.090	101.560	4.825	4.723	1.137	3.899	1.251	88.485	4.307	4.270
162	ROCCAFRANCA	347	30.152	1.457	1.428	358	1.530	286	19.407	854	844

per titolo di godimento

T T O		A L T R O T I T O L O						C O M U N I	Codice del Comune
Occupanti		Abitazioni	Superficie m ²	Stanze		Occupanti			
Famiglie	Componenti			Totale	adibite esclusiva- mente o promiscua- mente ad abitazione	Famiglie	Componenti		
74	235	28	1.787	84	84	28	95	IDRO	082
11	20	14	787	43	43	14	55	INCUDINE	083
17	57	14	960	60	59	16	44	IRMA	084
1.240	3.893	133	10.272	488	478	134	415	ISEO	085
208	747	46	3.592	184	181	48	159	ISORELLA	086
52	174	16	1.003	56	53	17	32	LAVENONE	087
822	2.873	361	26.721	1.429	1.417	378	1.407	LENO	088
106	326	29	1.811	96	94	29	70	LIMONE SUL GARDA	089
62	207	10	690	32	32	10	30	LODRINO	090
297	1.138	46	3.729	172	169	46	181	LOGRATO	091
1.238	4.072	221	19.092	845	829	222	844	LONATO	092
48	234	5	316	14	13	5	13	LONGHENA	093
20	51	13	600	39	39	13	39	LOSINE	094
7	25	1	20	2	2	1	1	LOZIO	095
3.297	12.265	174	13.485	652	635	174	539	LUMEZZANE	096
87	360	9	566	31	31	9	37	MACLODIO	097
9	32	-	-	-	-	-	-	MAGASA	098
234	837	11	669	35	35	11	38	MAIRANO	099
148	487	34	2.200	118	115	34	104	MALEGNO	100
129	416	47	3.115	192	183	47	183	MALONNO	101
225	706	74	5.087	257	251	76	250	MANEREA DEL GARDA	102
1.319	4.145	158	11.508	585	582	167	523	MANERBIO	103
315	1.052	33	2.231	113	111	33	118	MARCHENO	104
13	29	21	1.170	76	76	21	70	MARSENTINO	105
226	750	25	1.678	89	87	26	80	MARONE	106
602	2.162	77	5.823	263	259	83	291	MAZZANO	107
85	329	10	990	55	54	10	36	MILZANO	108
125	407	23	2.306	114	113	23	94	MONIGA DEL GARDA	109
6	19	1	90	5	5	1	3	MONNO	110
87	316	19	1.426	78	73	19	56	MONTE ISOLA	111
142	520	29	1.854	107	105	29	130	MONTICELLI BRUSATI	112
1.657	5.707	184	14.324	679	654	187	632	MONTICHIARI	113
200	767	26	1.809	90	89	26	96	MONTIRONE	114
36	116	2	135	9	9	2	7	MURA	115
78	268	20	1.856	75	74	25	88	MUSCOLINE	116
880	3.141	125	8.532	405	401	126	367	NAVE	117
72	237	18	828	50	50	19	53	NIARDO	118
224	770	19	1.343	61	61	20	64	NUVOLENTO	119
178	656	65	4.193	208	198	66	227	NUVOLERA	120
229	806	19	1.498	75	74	19	64	ODOLO	121
311	1.178	-	-	-	-	-	-	OFFLAGA	122
176	565	27	1.676	90	88	27	73	OME	123
11	46	30	1.928	96	96	30	107	ONO SAN PIETRO	124
1.453	4.943	159	11.951	579	567	161	556	ORZINUOVI	125
253	900	9	611	29	29	9	27	ORZIVECCHI	126
902	2.934	114	7.942	379	370	119	358	OSPITALETTO	127
30	112	6	254	17	17	6	14	OSSIMO	128
234	790	62	4.642	212	211	62	220	PADENGHE SUL GARDA	129
223	769	30	2.458	126	123	30	98	PADERNO FRANCIACORTA	130
5	18	3	160	8	8	3	8	PAISCO LOVENO	131
61	229	3	259	12	12	3	12	PAITONE	132
2.390	7.443	193	13.290	664	652	197	604	PALAZZOLO SULL'CGLIO	133
313	1.017	48	2.920	139	138	48	138	PARATICO	134
6	17	8	223	15	15	8	19	PASPARDO	135
460	1.552	107	8.640	401	390	108	400	PASSIRANO	136
232	833	13	1.050	51	48	13	31	PAVONE DEL MELLA	137
17	52	-	-	-	-	-	-	PERTICA ALTA	139
19	63	64	6.236	229	228	74	227	PERTICA BASSA	140
130	448	16	1.075	67	66	16	36	PEZZAZE	141
233	908	33	1.987	104	102	33	106	PIAN CAMUNO	142
407	1.290	29	2.386	114	112	29	83	PIANCOGNO	206
802	2.774	107	6.825	374	367	107	346	PISCGNE	143
87	290	14	1.057	47	46	14	34	POLAVENO	144
95	288	54	4.282	193	193	54	216	POLPENAZZE DEL GARDA	145
245	993	39	2.905	136	127	39	119	POMPIANO	146
231	796	50	3.595	193	193	51	198	PONCARALE	147
76	241	54	3.775	221	219	56	165	PONTE DI LEGNO	148
721	2.398	108	8.684	469	460	108	384	PCNTEVICO	149
643	2.191	47	3.081	145	144	47	139	PONTOGLIO	150
259	807	57	6.452	229	217	58	264	POZZOLENGO	151
282	909	52	4.200	221	217	53	174	PRALESCINO	152
71	225	10	585	31	29	10	20	PRESEGLIE	153
14	42	2	100	5	5	2	7	PRESTINE	154
268	932	43	3.132	146	146	43	143	PREVALLE	155
479	1.596	120	8.297	398	387	124	414	PROVAGLIO D'ISEO	156
26	83	15	840	40	40	15	49	PROVAGLIO VAL SABBIA	157
107	356	37	3.055	146	141	37	113	PUEGNAGO SUL GARDA	158
709	2.345	25	1.719	88	88	25	78	QUINZANO D'OGGIO	159
342	1.223	43	3.161	180	178	43	167	REMEDELLO	160
1.280	4.261	129	9.591	483	479	136	464	REZZATO	161
293	1.145	13	687	34	34	13	42	ROCCAFRANCA	162

Segue. TAV 20 — Abitazioni occupate.

Codice dei Comuni	C O M U N I	P R O P R I E T À						A F F I			
		Abitazioni	Superficie m ²	Stanze		Occupanti		Abitazioni	Superficie m ²	Stanze	
				Totale	adibite esclusiva- mente o promiscua- mente ad abitazione	Famiglie	Componenti			Totale	adibite esclusiva- mente o promiscua- mente ad abitazione
163	RODEGGO-SAIANO	522	51.169	2.339	2.277	540	1.995	391	27.697	1.306	1.299
164	ROE' VOLCIANO	551	47.685	2.457	2.366	603	1.830	411	28.022	1.444	1.416
165	RONCADELLE	564	48.849	2.467	2.432	647	2.254	484	31.098	1.676	1.671
166	ROVATO	1.476	138.636	6.393	6.236	1.501	5.568	2.114	146.262	6.987	6.902
167	RUDIANO	398	42.274	1.750	1.681	405	1.702	324	24.102	1.028	1.011
168	SABBIO CHIESE	478	35.460	1.842	1.804	493	1.702	179	10.879	586	577
169	SALE MARASINO	453	42.331	1.921	1.905	466	1.513	289	21.922	1.006	997
170	SALO'	1.219	126.168	5.876	5.646	1.244	3.827	1.863	134.313	6.482	6.402
171	SAN FELICE DEL BENACO	291	26.589	1.375	1.303	310	983	240	15.401	826	810
172	SAN GERVASIO BRESCIANO	185	17.247	991	963	196	727	156	11.740	686	684
173	SAN PAOLO	416	45.576	2.079	2.009	459	1.743	246	19.518	987	968
174	SAN ZENO NAVIGLIO	274	24.701	1.160	1.141	293	983	381	27.243	1.291	1.286
174	SAREZZO	1.304	113.118	5.399	5.254	1.387	4.614	1.327	88.647	4.353	4.310
175	SAVIORE DELL'ADANELLO	476	33.075	2.012	1.988	479	1.697	33	1.995	113	108
176	SELLERO	314	21.979	1.290	1.268	315	1.068	84	5.252	285	279
177	SENIGA	302	27.861	1.468	1.395	317	1.013	192	15.170	808	787
178	SERLE	630	50.038	2.698	2.567	654	2.317	63	4.111	212	207
179	SIRHIONE	496	47.435	2.302	2.182	504	1.688	450	32.435	1.693	1.672
180	SOIANO DEL LAGO	75	6.630	337	321	75	243	39	2.731	136	129
181	SONICO	373	25.686	1.573	1.557	393	1.260	36	1.992	122	119
182	SULZANO	216	20.174	984	948	216	786	130	9.462	458	448
183	TAVERNOLE SUL NELLA	227	18.941	971	937	240	824	137	8.227	454	445
184	TENU'	292	19.650	1.180	1.156	295	1.027	33	1.851	98	96
185	TIGNALE	319	34.583	1.469	1.426	335	1.092	36	3.001	127	120
186	TORBOLE CASAGLIA	328	28.885	1.409	1.388	336	1.342	315	21.279	1.093	1.083
187	TOSCOLANO MADERNO	1.116	96.568	5.000	4.905	1.171	3.470	931	61.674	3.264	3.222
188	TRAVAGLIATO	1.216	97.201	4.682	4.562	1.269	4.626	973	56.232	2.865	2.788
189	TRENOSINE	407	35.469	1.717	1.712	409	1.264	208	12.890	591	585
190	TRENZANO	498	46.267	2.183	2.090	512	2.133	354	24.109	1.201	1.159
191	TREVISO BRESCIANO	149	11.439	712	704	152	564	16	1.107	64	62
192	URAGO D'OGGIO	348	28.451	1.413	1.389	353	1.407	265	17.534	879	871
193	VALLIO	179	15.056	793	788	189	623	59	3.623	201	197
194	VALVESTINO	185	11.938	758	721	189	619	11	714	42	42
195	VEROLANUOVA	1.063	100.581	5.011	4.889	1.084	3.864	707	53.693	2.664	2.620
196	VEROLAVECCHIA	554	50.101	2.718	2.651	611	2.063	267	20.909	1.132	1.102
197	VESTONE	627	50.618	2.676	2.585	630	2.156	378	24.830	1.347	1.328
198	VEZZA D'OGGIO	340	22.328	1.374	1.364	341	1.147	47	2.638	154	153
199	VILLA CARCINA	1.220	101.465	5.017	4.959	1.294	4.265	1.126	73.671	3.774	3.750
200	VILLACHIARA	150	12.862	592	577	152	569	156	11.669	525	515
201	VILLANUOVA SUL CLISI	707	61.001	2.957	2.880	735	2.366	567	38.100	1.838	1.813
202	VIONE	328	22.344	1.342	1.327	328	1.072	9	535	33	32
203	VISANO	168	15.377	787	778	168	644	143	11.387	593	588
204	VOBARNO	1.402	98.305	5.177	5.138	1.418	4.725	750	44.472	2.374	2.367
205	ZONE	264	27.445	1.382	1.357	267	940	19	1.045	51	49
	TOTALE PROVINCIA	137.586	12.234.925	599.006	585.540	142.244	496.132	122.774	8.643.228	418.082	413.572

per titolo di godimento

T T O		A L T R O T I T O L O						C O M U N I	Codice dei Comuni
Occupanti		Abitazioni	Superficie m ²	Stanze		Occupanti			
Famiglie	Componenti			Totale	adibite esclusiva- mente o promiscua- mente ad abitazione	Famiglie	Componenti		
397	1.366	87	6.413	293	290	87	311	RODENGO-SAIANO	163
435	1.312	90	6.427	332	331	94	271	ROE' VOLCIANO	164
516	1.810	70	4.184	225	224	73	249	RONCADELLE	165
2.155	7.145	125	9.887	479	475	126	396	ROVATO	166
325	1.191	34	2.357	105	104	34	111	RUDIANO	167
183	636	10	585	31	30	10	29	SABBIO CHIESE	168
296	914	40	3.474	156	156	40	111	SALE MARASINO	169
1.895	5.543	206	15.391	740	731	208	592	SALO'	170
248	793	72	4.759	251	245	81	281	SAN FELICE DEL BENACO	171
162	582	16	1.106	64	63	18	58	SAN GERVASIO ERESCIANO	172
264	972	42	3.163	171	167	48	150	SAN PAOLO	173
391	1.331	42	3.325	153	153	43	157	SAN ZENO NAVIGLIO	173
1.376	4.497	125	8.410	392	380	130	347	SAREZZO	174
33	110	7	325	23	23	7	19	SAVIORE DELL'ADANELLO	175
84	295	35	2.129	123	116	36	152	SELLERO	176
197	652	48	3.933	221	215	49	192	SENIGA	177
63	216	65	3.750	207	205	68	196	SERLE	178
459	1.404	87	6.265	325	324	87	285	SIRRIONE	179
39	131	31	2.350	124	120	31	97	SOIANO DEL LAGO	180
37	103	22	1.397	82	78	22	78	SONICO	181
130	389	25	1.756	82	77	25	72	SULZANO	182
141	481	11	778	44	42	13	41	TAVERNOLE SUL BIELLA	183
33	107	18	941	57	56	18	51	TEMU'	184
36	120	12	1.215	52	50	13	39	TIGNALE	185
318	1.196	57	4.236	196	193	57	199	TORBOLE CASAGLIA	186
973	2.703	188	13.695	689	684	196	517	TOSCOLANO MADERNO	187
994	3.297	80	4.806	253	250	83	229	TRAVAGLIATO	188
208	570	26	2.449	109	106	26	77	TREMOSINE	189
361	1.320	58	2.979	140	137	59	164	TRENZANO	190
16	49	1	10	1	1	1	1	TREVISO BRESCIANO	191
270	1.020	36	2.271	107	107	36	104	URAGO D'OGGIO	192
62	201	7	567	27	26	7	17	VALLIO	193
11	33	6	441	21	19	6	9	VALVESTINO	194
711	2.363	133	10.749	528	521	137	465	VEROLANUOVA	195
277	952	78	6.189	345	344	83	305	VEROLAVECCHIA	196
380	1.199	64	4.590	234	218	64	190	VESTONE	197
47	152	26	1.333	85	84	26	85	VEZZA D'OGGIO	198
1.165	3.643	91	6.243	331	323	95	294	VILLA CARCINA	199
157	587	21	1.457	73	73	21	87	VILLACHIARA	200
504	1.730	66	4.890	230	225	66	192	VILLANUOVA SUL CLISI	201
9	26	25	1.384	77	77	25	59	VIONE	202
143	551	32	2.232	121	120	32	108	VISANO	203
750	2.398	113	7.057	362	361	113	306	VOBARNO	204
19	64	12	780	39	38	12	26	ZONE	205
125.592	403.163	13.423	991.353	48.698	47.880	13.748	44.101	TOTALE PROVINCIA	

Tav. 21 — Abitazioni occupate per epoca

Codice dei Comuni	C O M U N I	A B I T A Z I O N I O C C U P A T E									
		E P O C A D I C O S T R U Z I O N E									
		Prima del 1919		1919-1945		1946-1960		dopo il 1960		epoca ignota	
		Abitazioni	Stanze	Abitazioni	Stanze	Abitazioni	Stanze	Abitazioni	Stanze	Abitazioni	Stanze
001	ACQUAFREDDA	93	412	80	316	78	337	71	358	-	-
002	ADRO	491	1.721	96	379	278	1.112	536	2.221	174	556
003	AGHOSINE	178	678	14	63	119	502	151	700	2	12
004	ALFIANELLO	238	1.108	60	301	57	289	165	781	52	272
005	ANFO	72	316	20	94	18	89	84	391	-	-
006	ANGOLO TERME	160	643	53	255	123	568	219	939	133	504
007	ARTOGHE	280	1.094	75	263	102	436	212	907	39	149
008	AZZANO NELLA	56	225	14	53	51	197	92	391	137	556
009	BAGNOLO NELLA	508	2.066	290	1.160	573	2.308	967	4.332	403	1.471
010	BAGOLINO	510	1.981	99	416	160	719	265	1.173	184	758
011	BARBARIGA	333	1.383	24	102	27	118	72	343	1	3
012	BARGHE	70	330	5	24	53	223	83	437	38	166
013	BASSANO BRESCIANO	25	120	5	23	49	226	120	562	171	768
014	BEDIZZOLE	429	1.824	134	540	217	961	643	2.724	241	938
015	BERLINGO	123	457	13	46	58	209	108	430	95	349
016	BERZO DEMO	120	422	57	240	99	435	185	792	42	151
017	BERZO INFERIORE	76	250	42	145	104	430	166	705	28	108
018	BIENNO	289	1.046	80	325	184	759	212	913	129	490
019	BIONE	91	347	8	39	34	155	128	547	66	239
020	BORGO SAN GIACOMO	502	1.998	59	261	100	428	298	1.334	357	1.313
021	BORGOSATOLLO	273	1.061	124	491	338	1.363	680	2.870	126	470
022	BORNO	183	598	57	210	120	437	246	1.020	153	474
023	BOTTICINO	568	2.051	116	457	362	1.527	905	3.909	153	557
024	BOVEGNO	301	908	38	142	143	494	142	532	169	476
025	BOVEZZO	162	559	45	156	59	217	581	2.432	99	356
026	BRANDICO	99	399	8	26	18	61	55	222	4	14
027	BRAONE	19	70	5	21	23	92	60	229	42	139
028	BRENO	443	1.664	95	411	324	1.355	521	2.258	158	586
029	BRESCIA	10.140	33.842	6.450	23.801	18.256	67.606	24.901	96.033	5.839	18.513
030	BRIONE	36	134	5	15	5	22	28	116	39	142
031	CAINO	119	408	29	107	55	238	91	390	109	350
032	CALCINATO	382	1.517	313	1.246	335	1.299	670	2.741	313	1.225
033	CALVAGESE DELLA RIVIERA	325	1.168	10	36	42	175	105	424	25	103
034	CALVISANO	442	2.066	142	658	170	812	519	2.490	193	814
035	CAPO DI PONTE	156	586	56	218	89	394	158	737	229	844
036	CAPOVALLE	79	295	12	48	40	168	55	213	-	-
037	CAPRIANO DEL COLLE	196	775	45	167	109	384	211	930	67	266
038	CAPRIOLO	350	1.160	108	419	402	1.448	629	2.458	259	927
039	CARPENEDOLO	597	2.595	154	701	277	1.212	896	4.049	344	1.391
040	CASTEGNATO	160	586	97	321	266	967	424	1.651	193	656
041	CASTELCOVATI	82	277	36	98	119	425	484	1.733	126	443
042	CASTEL NELLA	212	693	75	248	153	583	387	1.551	33	116
043	CASTENEDOLO	456	1.890	132	526	482	1.846	673	2.822	343	1.293
044	CASTO	68	241	12	47	62	218	178	687	51	175
045	CASTREZZATO	250	797	22	75	203	738	446	1.763	122	447
046	CAZZAGO SAN MARTINO	612	2.120	83	300	356	1.388	733	2.950	208	706
047	CEDEGOLO	167	664	27	118	116	509	148	652	73	294
048	CELLATICA	335	1.222	43	167	142	526	230	972	140	523
049	CERVENO	52	209	24	115	20	95	36	149	57	209
050	CETO	73	267	33	124	86	336	136	536	69	221
051	CEVO	88	332	91	353	203	860	54	238	24	72
052	CHIARI	1.831	6.054	277	993	524	2.005	1.604	6.480	391	1.290
053	CIGOLE	199	920	21	111	36	173	80	360	20	81
054	CINBERGO	60	187	22	83	65	264	63	244	18	59
055	CIVIDATE CANONO	67	251	51	194	172	674	224	953	119	431
056	COCCAGLIO	321	1.157	87	330	202	731	495	2.009	242	838
057	COLLEBEATO	271	943	41	144	118	436	393	1.545	43	137
058	COLLIO	235	907	76	270	118	486	143	663	230	791
059	COLOGNE	194	664	57	229	219	824	388	1.584	317	977
060	CONEZIANO-CIZZAGO	146	519	22	89	33	133	174	724	69	251
061	CONCESIO	663	2.067	192	670	498	1.767	1.115	4.372	228	679
062	CORTE FRANCA	265	937	49	192	223	915	309	1.209	224	767
063	CORTENO GOLGI	188	828	44	192	103	475	122	581	184	670
064	CORZANO	29	132	28	138	24	115	61	303	116	462
065	DARPO BOARIO TERME	572	2.277	376	1.474	960	4.266	1.016	4.592	420	1.477
066	DELLO	283	1.246	71	362	55	255	238	1.170	201	834
067	DESENZANO DEL GARDA	919	3.497	456	1.829	1.333	5.465	2.461	10.040	348	1.330
068	EDOLO	433	1.670	112	441	163	699	340	1.475	261	960
069	ERBUSCO	475	1.697	82	307	192	740	445	1.806	228	830
070	ESINE	201	752	78	297	239	950	384	1.677	65	243
071	FIESSE	285	1.190	39	177	56	259	116	569	32	128
072	FLERO	237	808	86	293	214	809	325	1.262	67	225
073	GAMBARA	400	1.617	192	804	145	632	258	1.132	110	433
074	GARDONE RIVIERA	280	1.077	146	583	191	792	228	939	99	340
075	GARDONE VAL TROMPIA	627	2.055	357	1.266	1.110	3.826	1.082	4.052	293	940
076	GARGNANO	447	1.893	99	444	118	532	242	1.024	215	849
077	GAVARDO	495	1.846	196	756	429	1.728	846	3.596	418	1.397
078	GHEDI	545	2.220	225	934	696	2.825	1.040	4.263	432	1.584
079	GIANICO	52	214	35	141	63	267	182	807	69	290
080	GOTTOLONGO	562	2.385	133	626	134	587	266	1.281	53	220
081	GUSSAGO	566	2.076	236	885	337	1.349	802	3.242	604	2.096

di costruzione e titolo di godimento

DI CUI IN PROPRIETÀ										C O M U N I	Codice dei Comuni
EPOCA DI COSTRUZIONE											
Prima del 1919		1919-1945		1946-1960		dopo il 1960		epoca ignota			
Abitazioni	Stanze	Abitazioni	Stanze	Abitazioni	Stanze	Abitazioni	Stanze	Abitazioni	Stanze		
54	253	47	198	51	232	43	237	-	-	ACQUAFREDDA	001
160	707	40	187	172	740	339	1.514	65	236	ADRO	002
131	509	9	44	75	337	110	529	2	12	AGHOSINE	003
138	675	26	158	37	188	123	616	17	102	ALPIANELLO	004
55	256	17	82	16	84	55	292	-	-	ANFO	005
132	540	38	196	80	411	169	757	101	403	ANGOLC TERME	006
195	783	43	155	68	321	143	667	26	112	ARTOGNE	007
26	120	7	28	33	139	65	303	35	167	AZZANO NELLA	008
172	810	137	600	318	1.388	663	3.155	97	423	BAGNOLO NELLA	009
425	1.715	75	338	113	555	203	928	154	658	BAGOLINO	010
184	829	17	79	21	97	58	294	1	3	BARBARIGA	011
59	286	5	24	42	182	70	378	32	144	BARGHE	012
21	104	2	8	35	164	76	397	79	366	BASSANO BRESCIANO	013
245	1.145	68	295	148	703	441	1.962	155	628	BEDIZZOLE	014
76	293	7	28	39	151	89	368	46	188	BERLINGO	015
112	398	53	227	80	354	149	657	39	140	BERZO DEMO	016
61	208	28	101	80	348	136	587	23	90	BERZO INFERIORE	017
207	792	59	252	130	560	145	666	100	392	BIENNO	018
64	256	8	39	25	124	93	425	48	178	BIONE	019
273	1.212	42	198	73	330	218	1.022	181	697	BORGO SAN GIACOMO	020
138	565	69	285	181	811	399	1.790	43	172	BORGOSATOLLO	021
142	494	40	149	76	289	167	735	106	341	BORNO	022
343	1.352	79	346	257	1.159	567	2.672	90	361	BOTTICINO	023
207	660	26	104	88	324	88	330	128	369	BOVEGNO	024
74	280	20	82	33	128	368	1.637	28	119	BOVEZZO	025
30	135	4	17	10	41	47	196	2	7	BRANDICO	026
16	60	3	14	18	74	48	192	34	112	BRAONE	027
281	1.125	48	218	175	761	282	1.308	103	385	BRENO	028
1.864	8.259	1.804	8.124	7.216	30.586	10.448	45.743	700	2.803	BRESCIA	029
30	118	2	9	3	17	26	110	34	125	BRIONE	030
75	271	16	65	36	167	59	259	71	233	CAINO	031
223	956	166	692	188	798	428	1.891	156	684	CALCINATO	032
189	722	7	25	33	140	72	306	10	47	CALVAGESE DELLA RIVIERA	033
185	923	74	372	122	607	327	1.696	66	311	CALVISANO	034
123	481	36	151	76	346	107	524	158	614	CAPO DI PONTE	035
72	274	11	45	37	159	50	196	-	-	CAPOVALLE	036
86	382	24	94	49	194	150	719	20	75	CAPRIANO DEL COLLE	037
155	604	53	229	220	880	371	1.598	126	496	CAPRICIO	038
286	1.385	76	375	150	732	538	2.627	151	685	CARPENEDOLO	039
70	308	39	154	141	569	263	1.103	71	284	CASTEGNATO	040
46	164	23	63	79	312	309	1.243	72	279	CASTELCOVATI	041
65	236	35	135	85	354	252	1.106	11	41	CASTEL NELLA	042
210	919	67	290	297	1.221	459	2.059	145	622	CASTENEDOLO	043
45	169	7	37	44	167	125	527	42	153	CASTO	044
78	315	8	27	89	379	235	1.067	57	242	CASTREZZATO	045
290	1.130	47	188	218	950	498	2.160	84	321	CAZZAGO SAN MARTINO	046
122	494	11	55	82	383	88	409	45	188	CEDEGOLO	047
108	485	24	108	77	305	159	730	37	178	CELLATICA	048
49	198	22	110	19	91	34	142	56	207	CERVENO	049
61	229	28	110	68	271	104	422	57	186	CETO	050
78	295	69	271	154	688	45	200	19	56	CEVO	051
429	1.833	75	356	274	1.194	851	3.780	98	391	CHIARI	052
97	457	11	64	22	117	63	294	10	38	CIGOLE	053
51	165	20	79	57	240	58	234	18	59	CINBERGO	054
55	214	32	128	123	502	161	709	89	318	CIVIDATE CAMUNO	055
118	534	33	152	82	343	256	1.152	63	294	COCCAGLIO	056
78	328	17	68	54	231	230	997	11	38	COLLEBEATO	057
199	785	62	234	96	413	104	512	170	603	COLLIO	058
61	222	23	121	129	521	241	1.091	80	273	COLOGNE	059
39	156	9	40	10	45	124	555	30	115	COMIZZANO-CIZZAGO	060
287	981	87	351	305	1.150	661	2.829	97	316	CONCESIO	061
97	406	28	120	155	688	202	844	94	370	CORTE FRANCA	062
179	800	38	170	93	443	100	494	171	636	CORTESE GOLGI	063
7	43	10	61	10	59	43	243	28	130	CORZANO	064
380	1.586	199	880	619	3.020	628	3.065	208	784	DARPO BOARIO TERME	065
127	619	43	240	36	183	181	952	82	360	DELLO	066
303	1.382	186	847	528	2.445	1.061	4.808	74	338	DESENZANO DEL GARDA	067
293	1.188	68	286	98	436	215	982	166	627	EDOLO	068
231	929	41	187	121	516	292	1.316	86	389	ERBUSCO	069
159	612	61	249	165	702	290	1.317	54	207	ESINE	070
117	527	23	113	37	187	91	458	10	42	FIESSE	071
94	359	47	168	127	536	213	893	21	78	FLERO	072
169	752	102	463	114	526	167	789	48	214	GAMBARA	073
133	606	58	286	95	450	102	486	32	135	GARDONE RIVIERA	074
216	789	111	467	614	2.284	550	2.271	120	423	GARDONE VAL TROMPIA	075
246	1.127	49	247	69	350	133	613	111	488	GARGNANC	076
248	1.000	98	427	293	1.270	557	2.555	167	637	GAVARDO	077
224	1.021	94	438	371	1.651	653	2.862	187	745	GHEDI	078
42	180	27	112	37	179	123	582	41	166	GIANICO	079
301	1.378	65	322	93	416	208	1.039	9	42	GOTTOLINGO	080
275	1.133	107	479	199	859	467	2.104	241	962	GUSSAGO	081

Segue Tav. 21 — Abitazioni occupate per epoca

Codice del Comune	C O M U N I	A B I T A Z I O N I O C C U P A T E									
		E P O C A D I C O S T R U Z I O N E									
		Prima del 1919		1919-1945		1946-1960		dopo il 1960		epoca ignota	
		Abitazioni	Stanze	Abitazioni	Stanze	Abitazioni	Stanze	Abitazioni	Stanze	Abitazioni	Stanze
082	IDRO	170	637	50	206	50	224	122	548	10	44
083	INCUDINE	56	197	18	69	9	31	22	87	87	246
084	IRMA	13	60	2	11	11	46	7	34	32	119
085	ISEO	527	1.786	200	763	446	1.785	792	3.285	424	1.468
086	ISOBELLA	185	784	104	462	85	415	245	1.068	62	284
087	LAVENONE	103	378	62	237	34	141	37	149	4	11
088	LENO	802	3.345	201	923	388	1.561	847	3.837	255	1.078
089	LINONE SUL GARDA	49	208	14	76	39	166	139	659	44	170
090	LODRINO	48	180	15	55	65	275	127	561	46	168
091	LCGRATO	210	764	32	142	122	442	222	852	52	193
092	LOMATO	782	3.236	187	811	294	1.277	951	4.208	587	2.167
093	LONGHENA	57	239	12	52	3	10	19	97	21	94
094	LCSINE	118	457	19	72	20	82	35	152	16	51
095	LOZIO	77	227	46	147	28	92	40	157	44	134
096	LUMEZZANE	565	2.035	615	2.402	1.608	6.316	2.685	10.713	593	2.031
097	MACLODIO	65	234	32	109	12	42	43	169	1	7
098	MAGASA	71	259	7	23	18	69	22	97	13	57
099	MAIRANO	243	1.067	26	125	41	161	154	638	53	202
100	MALEGNO	188	726	22	93	122	551	174	778	49	188
101	MALONNO	228	975	58	245	187	888	248	1.219	113	442
102	MANERBA DEL GARDA	160	646	50	219	148	572	293	1.186	129	440
103	MAFFIENO	553	2.354	415	1.705	804	3.211	999	4.350	269	1.084
104	MARCHENO	128	504	46	201	192	797	311	1.307	134	480
105	MARMENTINO	24	102	11	41	27	136	43	199	130	569
106	MARONE	293	1.084	82	309	235	979	204	857	28	123
107	MAZZANO	374	1.440	91	349	303	1.268	638	2.720	154	600
108	MILZANO	177	911	9	49	15	69	48	265	49	251
109	MONIGA DEL GARDA	86	371	23	95	45	185	159	652	29	99
110	MONNO	111	404	8	25	23	100	49	203	2	5
111	MONTE ISOLA	85	374	38	132	86	374	135	602	161	598
112	MONTICELLI BRUSATI	252	843	33	154	48	191	153	614	23	84
113	MONTICHIARI	858	3.686	250	1.065	630	2.790	1.207	5.326	779	3.133
114	MONTIRONE	127	548	24	110	118	468	247	998	42	152
115	MURA	58	213	11	50	59	257	75	342	1	8
116	MUSCOLINE	14	60	14	58	20	89	90	380	165	643
117	NAVE	406	1.485	137	509	547	2.060	783	3.200	385	1.250
118	NIARDO	65	258	29	132	52	211	106	478	120	429
119	NUVOLENTO	264	937	55	206	96	381	271	1.199	21	80
120	NUVOLESA	226	848	27	92	97	376	228	930	71	255
121	ODOLO	98	444	24	105	91	392	231	1.032	128	477
122	OPPLAGA	358	1.560	88	362	89	382	168	780	6	32
123	OME	225	735	77	297	82	327	219	929	65	252
124	ONO SAN PIETRO	34	120	12	45	51	200	114	493	7	24
125	ORZINUOVI	967	3.512	178	727	400	1.598	709	2.998	330	1.151
126	ORZIVECCHI	259	1.012	35	138	54	212	138	639	71	295
127	OSPITALETTO	404	1.280	139	465	526	1.877	834	3.221	172	573
128	OSSIMO	49	202	12	51	103	426	127	571	94	320
129	PADENGHE SUL GARDA	129	483	24	99	90	391	285	1.288	54	199
130	PADERNO FRANCIACORTA	155	594	38	145	102	392	245	1.077	72	282
131	PAISCO LOVENO	160	534	22	76	13	62	3	11	1	4
132	PAITONE	42	183	13	50	59	240	103	419	110	339
133	PALAZZOLO SULL'OGGIO	1.171	3.706	625	2.171	1.145	4.314	1.531	6.205	399	1.322
134	PABATICO	141	462	50	174	197	755	293	1.147	129	402
135	PASPARDO	65	215	35	111	63	246	56	238	28	79
136	PASSIGNANO	464	1.731	81	299	152	580	452	1.828	73	356
137	PAVONE DEL MELLA	150	726	33	159	96	426	203	942	107	504
139	PERTICA ALTA	168	754	12	57	13	67	30	140	2	17
140	PERTICA BASSA	127	662	4	24	7	29	110	471	4	16
141	PEZZAZE	96	377	26	102	52	192	129	552	167	603
142	PIAN CAMUNO	213	816	56	240	135	576	273	1.210	84	322
206	PIANCCOGNO	277	1.034	140	483	191	783	273	1.163	77	290
143	PISOGNE	597	2.204	161	641	453	1.743	651	2.748	249	920
144	POLAVENO	152	585	46	171	86	355	132	556	27	91
145	POLPENAZZE DEL GARDA	228	861	13	52	28	124	94	391	3	14
146	POMPIANO	194	771	33	149	75	341	245	1.104	50	193
147	PONCARALE	215	758	69	246	105	397	257	1.042	56	213
148	PONTE DI LEGNO	195	848	196	916	93	469	118	535	34	179
149	PONTEVICO	482	2.263	127	614	158	708	381	1.791	613	2.664
150	PONTOGLIO	308	1.098	158	498	222	790	538	2.095	165	541
151	POZZOLENGO	173	601	89	300	144	510	151	563	131	442
152	PRALBCINO	462	2.094	71	324	46	190	150	700	47	210
153	PRESEGLIE	244	948	8	32	30	121	96	417	1	2
154	PRESTINE	119	466	23	91	17	69	27	118	16	79
155	PREVALLE	267	1.063	66	251	167	643	311	1.391	124	513
156	PROVAGLIO D'ISEO	280	1.059	85	307	187	741	370	1.538	339	1.205
157	PROVAGLIO VAL SABBIA	156	568	11	51	17	66	50	224	6	23
158	PUEGNAGO SUL GARDA	202	739	37	155	56	226	112	492	14	58
159	QUINZANO D'OGGIO	262	1.107	76	328	227	964	617	2.607	355	1.326
160	RENEDELLO	136	664	44	202	60	279	185	851	320	1.356
161	REZZATO	531	1.983	217	808	494	2.035	967	3.857	261	932
162	ROCCAFRANCA	174	600	108	389	86	343	231	932	47	181

di costruzione e titolo di godimento

D I C U I I N P R O P R I E T A										C O M U N I	Codice del Comune
E P O C A D I C O S T R U Z I O N E											
Prima del 1919		1919-1945		1946-1960		dopo il 1960		epoca ignota			
Abitazioni	Stanze	Abitazioni	Stanze	Abitazioni	Stanze	Abitazioni	Stanze	Abitazioni	Stanze		
135	529	35	155	34	167	86	418	10	44	IDRO	082
47	168	15	61	7	23	20	82	78	226	INCUDINE	083
9	38	2	11	5	28	4	19	17	66	IRNA	084
211	800	84	374	215	962	413	1.884	99	401	ISEO	085
102	457	61	284	57	300	175	804	40	196	ISCRELLA	086
72	271	44	174	26	109	31	130	4	11	LAVENONE	087
325	1.466	108	543	233	1.054	573	2.774	105	473	LENO	088
26	122	7	49	21	104	80	425	17	75	LIMONE SUL GARDA	089
36	141	12	44	48	221	96	429	40	148	LODRINO	090
69	275	16	82	64	254	136	549	10	47	LOGGRATO	091
365	1.706	96	469	165	785	547	2.631	193	847	LCNATO	092
28	138	4	26	3	10	17	88	9	49	LCNGHENA	093
100	400	17	68	14	64	32	140	12	38	LOSINE	094
74	221	44	141	25	85	40	157	44	134	LOZIO	095
256	1.056	214	1.040	774	3.500	1.180	5.404	205	771	LUMEZZANE	096
12	59	12	41	6	26	27	114	-	-	MACCLODIO	097
66	239	6	19	16	63	21	95	13	57	MAGASA	098
101	533	16	82	22	96	116	515	26	109	MAIRANO	099
123	499	20	87	92	419	104	496	34	137	MALEGNO	100
194	842	45	198	140	697	196	995	83	341	MALONNO	101
98	411	37	178	94	390	183	821	72	263	MANERA DEL GARDA	102
256	1.253	195	878	489	2.094	634	2.988	84	402	MANERIO	103
76	323	25	126	117	529	176	814	73	278	MARCHENO	104
21	95	7	29	20	115	38	184	115	512	MARMENTINO	105
211	798	55	219	167	738	146	649	14	69	MARONE	106
186	807	48	192	205	930	403	1.834	66	294	MAZZANO	107
109	582	7	37	11	50	42	237	36	166	MILZANO	108
55	241	12	51	25	110	87	391	16	58	MONIGA DEL GARDA	109
109	399	7	23	21	94	47	194	2	5	MONNO	110
65	303	33	114	73	327	114	505	114	455	MONTE ISOLA	111
157	545	22	100	34	142	117	477	8	27	MONTICELLI BRUSATI	112
422	1.967	118	589	355	1.712	721	3.375	301	1.403	MONTICHIARI	113
54	251	8	42	82	342	175	753	13	50	MONTIRONE	114
50	189	10	46	49	225	56	258	1	8	MURA	115
11	50	10	42	11	52	69	312	105	437	MUSCOLINE	116
237	940	69	281	327	1.357	498	2.205	130	467	NAVE	117
55	218	23	111	33	152	79	379	95	349	NIARDO	118
166	607	31	137	63	272	197	927	9	39	NUVOLENTO	119
128	519	15	53	60	252	165	732	41	150	NUVOLERA	120
68	340	19	90	53	256	129	591	55	226	ODOLO	121
171	801	47	223	53	244	125	619	5	29	OPFLAGA	122
146	492	50	199	59	253	167	738	43	182	ONE	123
28	105	11	43	42	173	91	415	5	18	ONO SAN PIETRO	124
288	1.229	77	394	209	948	377	1.784	73	318	ORZINUOVI	125
110	478	12	63	34	149	111	543	28	136	ORZIVECCHI	126
157	583	59	230	291	1.172	509	2.126	64	235	OSPITALETTO	127
48	199	12	51	93	388	111	501	85	293	OSSIMO	128
64	256	6	35	41	216	158	814	17	81	PADENGHE SUL GARDA	129
72	311	18	79	65	279	179	829	30	136	PADERNO FRANCIACORTA	130
155	522	22	76	10	54	3	11	1	4	PAISCO LOVENO	131
29	125	11	43	51	217	88	371	84	267	PAITONE	132
334	1.288	220	897	723	2.921	950	4.212	117	473	PALAZZOLO SULL'OGGIO	133
74	261	26	98	120	510	192	797	38	144	PARATICO	134
64	214	35	111	60	240	51	227	23	65	PASPARDO	135
205	862	45	182	88	357	294	1.273	35	200	PASSIRANO	136
72	393	21	118	66	322	133	650	52	265	PAVONE DEL MELLA	137
156	713	12	57	12	64	28	136	2	17	PERTICA ALTA	139
111	599	3	18	6	25	48	250	1	5	PERTICA BASSA	140
72	291	15	69	34	126	95	443	108	400	PEZZAZE	141
152	607	34	161	91	419	173	828	45	180	PIAN CAMUNO	142
132	517	62	250	106	467	195	875	27	105	PIANCOGNONE	206
335	1.346	88	406	285	1.147	370	1.681	133	524	PISGGNE	143
118	474	35	140	66	297	104	461	19	74	POLAVENO	144
134	550	7	29	19	90	57	255	-	-	POLPENAZZE DEL GARDA	145
71	317	10	66	37	184	178	854	17	81	PONPIANO	146
87	317	29	120	74	293	201	844	35	140	PONCARALE	147
168	741	158	764	71	377	82	371	27	140	PONTE DI LEGNO	148
258	1.270	78	393	111	515	277	1.362	229	1.036	PONTEVICO	149
150	609	71	244	134	526	300	1.276	72	253	PONTOGLIO	150
96	340	43	167	79	305	96	379	59	221	POZZOLENGO	151
257	1.241	43	199	25	110	108	523	24	124	PRALBOINO	152
198	796	3	13	20	85	78	359	1	2	PRESEGLIE	153
111	441	23	91	14	57	24	111	14	72	PRESTINE	154
153	668	40	170	116	479	228	1.078	87	387	PREVALLE	155
133	573	39	166	117	492	238	1.043	146	555	PROVAGLIO D'ISEO	156
132	511	10	45	12	52	42	197	3	15	PROVAGLIO VAL SABBIA	157
129	500	21	86	36	158	82	378	9	38	PUEGNAGO SUL GARDA	158
117	582	38	175	132	624	372	1.709	156	669	QUINZANO D'OGGIO	159
49	270	21	112	33	163	126	614	135	620	RENEDELLO	160
188	837	78	351	299	1.342	444	1.963	81	332	REZZATO	161
81	306	51	192	45	193	154	690	16	76	ROCCAFRANCA	162

Segue Tav. 21 — Abitazioni occupate per epoca

Codice dei Comuni	C O M U N I	A B I T A Z I O N I O C C U P A T E									
		E P O C A D I C O S T R U Z I O N E									
		Prima del 1919		1919-1945		1946-1960		dopo il 1960		epoca ignota	
		Abitazioni	Stanze	Abitazioni	Stanze	Abitazioni	Stanze	Abitazioni	Stanze	Abitazioni	Stanze
163	RODENGO-SAIANO	230	864	74	285	227	881	332	1.387	137	521
164	ROE' VOLCIANO	111	456	223	916	231	905	284	1.230	203	726
165	RONCADELLE	169	579	98	351	230	892	497	2.118	124	428
166	ROVATO	1.140	4.005	228	851	561	2.140	1.235	4.929	551	1.934
167	RUDIANO	113	445	61	206	83	308	291	1.210	208	714
168	SABBIO CHIESE	215	753	44	159	104	396	215	852	89	299
169	SALE MARASINO	176	652	69	260	153	629	233	968	151	574
170	SALO'	827	3.118	250	1.044	613	2.569	1.171	4.863	427	1.504
171	SAN FELICE DEL BENACO	176	718	18	70	58	246	182	744	169	674
172	SAN GERVASIO ERESCIANO	157	726	19	92	34	188	50	254	97	481
173	SAN PAOLO	229	1.037	36	173	56	256	221	1.077	162	694
173	SAN ZENO NAVIGLIO	152	552	56	208	114	427	223	890	152	527
174	SAREZZO	451	1.472	255	899	689	2.616	1.122	4.355	239	802
175	SAVIORE DELL'ADANELLO	171	664	81	337	117	511	77	369	70	267
176	SELLERO	112	401	22	82	126	525	134	556	39	134
177	SENIGA	305	1.401	29	140	39	187	104	458	65	311
178	SERLE	247	973	39	161	118	523	199	875	155	585
179	SIRRHIONE	60	235	58	256	283	1.166	588	2.484	44	179
180	SCIANO DEL LAGO	21	90	13	57	13	63	49	203	49	184
181	SONICO	196	735	26	118	64	315	64	286	81	323
182	SULZANO	62	248	34	147	55	257	112	469	108	403
183	TAVERNOLE SUL NELLA	90	336	44	192	65	273	70	281	106	387
184	TENU'	141	500	28	113	55	238	64	286	55	198
185	TIGNALE	15	92	6	29	43	223	91	449	212	855
186	TORBOLE CASAGLIA	105	424	44	149	93	345	331	1.334	127	446
187	TOSCOLANO MADERNO	429	1.703	179	733	398	1.614	811	3.302	418	1.601
188	TRAVAGLIATO	695	2.163	225	698	445	1.493	837	3.194	67	252
189	TREMOSINE	233	905	91	289	91	355	146	554	80	314
190	TRENZANO	389	1.417	72	297	125	460	309	1.296	15	54
191	TREVISIO BRESCIANO	93	414	15	82	14	73	28	144	16	64
192	URAGO D'OGGIC	281	976	37	145	70	258	222	897	39	123
193	VALLIO	129	519	36	151	18	71	61	278	1	2
194	VALVESTINO	150	598	11	49	19	78	16	68	6	28
195	VEROLANUOVA	461	1.979	192	805	208	893	601	2.728	441	1.798
196	VEROLAVECCHIA	323	1.461	32	164	74	342	223	1.134	247	1.094
197	VESTONE	415	1.566	93	355	146	584	376	1.601	39	151
198	VEZZA D'OGGIC	156	595	30	121	56	238	110	436	61	223
199	VILLA CARCINA	599	2.070	238	852	611	2.322	867	3.466	122	412
200	VILLACHIARA	133	479	41	149	55	184	81	319	17	59
201	VILLANUOVA SUL CLISI	178	616	150	564	435	1.592	405	1.699	172	554
202	VIONE	252	971	18	85	33	130	34	166	25	100
203	VISANO	172	745	18	82	40	152	93	444	20	78
204	VOBARNO	601	1.921	295	991	577	2.050	624	2.379	168	572
205	ZONE	86	387	11	53	47	236	123	675	28	121
	TOTALE PROVINCIA	65.310	243.906	23.677	91.510	55.904	218.148	94.686	388.820	34.206	123.402

di costruzione e titolo di godimento

D I C U I I N P R O P R I E T À										C O M U N I	Codice dei Comuni
E P O C A D I C O S T R U Z I O N E											
Prima del 1919		1919-1945		1946-1960		dopo il 1960		epoca ignota			
Abitazioni	Stanze	Abitazioni	Stanze	Abitazioni	Stanze	Abitazioni	Stanze	Abitazioni	Stanze		
80	365	36	173	125	536	228	1.022	53	243	RODENGO-SAIANO	163
48	231	70	361	134	565	194	899	105	401	ROE' VOLCIANO	164
56	202	40	172	140	585	304	1.407	24	101	RONCADELLE	165
379	1.620	81	363	242	1.073	589	2.602	185	735	ROVATO	166
66	294	26	107	42	192	194	889	70	268	RUDIANO	167
148	540	35	132	78	310	153	633	64	227	SABBIO CHIESE	168
103	393	44	179	93	403	139	620	74	326	SALE MARASINO	169
236	1.166	93	462	291	1.426	519	2.467	80	355	SALO'	170
79	385	7	33	33	154	93	433	79	370	SAN FELICE DEL BENACO	171
73	367	13	69	23	140	34	186	42	229	SAN GERVASIO BRESCIANO	172
111	554	26	134	34	173	175	888	70	330	SAN PAOLO	173
49	210	30	121	46	193	120	525	29	111	SAN ZENO NAVIGLIO	174
169	594	106	424	424	1.752	540	2.364	65	265	SAREZZO	175
162	639	75	316	105	464	72	352	62	241	SAVIORE DELL'ADAMELLO	176
80	293	11	51	90	394	104	449	29	103	SELLERO	177
150	707	17	83	27	148	73	344	35	186	SENIGA	178
208	849	33	142	104	482	156	723	129	502	SERLE	179
33	146	27	125	136	649	285	1.316	15	66	SIRMIONE	180
13	58	8	39	7	32	26	120	21	88	SOIANO DEL LAGO	181
176	672	18	85	52	270	55	251	72	295	SONICO	182
38	163	20	90	33	183	63	295	62	253	SULZANO	183
44	182	26	117	40	188	40	179	77	305	TAVERNOLE SUL MELLA	184
129	466	23	96	46	206	54	253	40	159	TEMU'	185
14	89	5	22	36	196	78	400	186	762	TIGNALE	186
39	172	17	61	54	217	189	839	29	120	TORBOLE CASAGLIA	187
198	900	92	412	212	922	461	2.094	153	672	TOSCOLANO MADERNO	188
296	1.042	107	372	249	926	537	2.213	27	129	TRAVAGLIATO	189
157	678	18	77	50	233	109	434	73	295	TREMOSINE	190
182	751	40	185	64	278	206	943	6	26	TREZZANO	191
84	388	13	74	10	49	26	137	16	64	TREVISO BRESCIANO	192
141	519	18	69	40	174	132	586	17	65	URAGO D'OGGIO	193
101	426	24	105	10	47	44	215	-	-	VALLIO	194
139	557	9	40	18	75	14	61	5	25	VALVESTINO	195
244	1.155	90	422	130	600	427	2.034	172	800	VEROLANUOVA	196
198	933	22	121	54	265	177	933	103	466	VEROLAVECCHIA	197
229	925	52	225	91	390	230	1.034	25	102	VESTONE	198
132	519	27	111	41	191	88	359	52	194	VEZZA D'OGGIC	199
242	917	78	320	384	1.544	482	2.093	34	143	VILLA CARCINA	200
45	180	18	77	25	84	58	238	4	13	VILLACHIARA	201
47	201	80	331	237	954	268	1.211	75	260	VILLANUOVA SUL CLISI	202
233	915	18	85	28	114	29	145	20	83	VIONE	203
75	333	7	35	13	60	61	311	12	48	VISANO	204
370	1.235	159	568	395	1.477	395	1.595	83	302	VICARNO.	205
80	371	8	47	42	221	106	622	28	121	ZONE	205
30.152	126.626	10.550	46.581	29.746	128.941	53.462	241.356	13.676	55.502	TOTALE PROVINCIA	

Tav. 22 — Abitazioni occupate

Codice dei Comuni	C O M U N I	A B I T A Z I O N I								
		1			2			3		
		Abitazioni	Occupanti		Abitazioni	Occupanti		Abitazioni	Occupanti	
			Famiglie	Componenti		Famiglie	Componenti		Famiglie	Componenti
001	ACQUAFREDDA	4	4	4	31	31	62	35	35	105
002	ADRO	45	46	65	248	249	546	389	394	1.303
003	AGROSINE	-	-	-	42	42	88	99	99	269
004	ALFIANELLO	7	7	7	28	28	58	54	54	161
005	ANFO	5	5	5	24	24	48	45	45	120
006	ANGOLO TERME	7	7	7	80	80	172	168	169	486
007	ARTOGNE	12	12	20	101	101	282	164	165	557
008	AZZANO NELLA	10	10	11	59	61	138	59	60	208
009	BAGNOLO NELLA	25	25	42	347	353	873	548	561	1.806
010	BAGOLINO	16	16	33	206	206	462	289	297	929
011	BARBARIGA	3	3	3	68	68	169	51	52	171
012	BARGHE	-	-	-	13	13	23	40	40	107
013	BASSANO BRESCIANO	-	4	5	26	26	63	33	33	92
014	BEDIZZOLE	16	16	22	149	149	309	359	359	1.211
015	BERLINGO	21	21	23	70	71	187	81	81	303
016	BERZO DEMO	7	7	10	52	55	104	122	127	396
017	BERZO INFERIORE	1	1	1	54	54	131	97	97	308
018	BIANNO	5	5	10	108	108	281	222	223	757
019	BIONE	4	4	5	35	36	83	93	95	282
020	BORGO SAN GIACOMO	35	35	46	224	225	525	215	216	705
021	BORGOSATOLLO	14	14	15	141	141	322	349	356	1.150
022	BORNO	28	28	45	139	141	300	216	218	713
023	BOTTICINO	25	27	32	275	287	599	479	488	1.502
024	BOVEGNO	34	34	38	163	164	374	319	319	1.133
025	BOVEZZO	10	10	18	95	97	250	234	241	747
026	BRANDICO	1	1	1	30	30	68	43	43	141
027	BRAONE	3	3	3	21	23	47	42	47	130
028	BRENO	14	14	19	165	165	338	364	364	1.057
029	BRESCIA	1.183	1.195	1.540	10.708	10.881	22.991	20.565	21.076	60.624
030	BRIONE	1	1	2	23	23	64	28	28	94
031	CAINO	9	9	10	67	67	147	104	104	345
032	CALCINATO	23	23	36	284	289	622	397	398	1.191
033	CALVAGESE DELLA RIVIERA	13	13	13	75	75	151	139	140	449
034	CALVISANO	10	10	14	123	125	275	169	170	481
035	CAPO DI PONTE	12	12	14	100	102	233	179	180	534
036	CAPOVALLE	1	1	1	5	5	8	68	69	169
037	CAPRIANO DEL COLLE	8	8	9	89	91	241	125	127	446
038	CAPRIOLO	83	85	126	294	296	738	444	444	1.562
039	CARPENEDOLO	15	15	25	248	248	568	338	343	1.031
040	CASTEGNATO	36	36	46	196	196	443	285	293	938
041	CASTELCOVATI	30	31	55	165	165	449	262	263	984
042	CASTEL NELLA	30	30	38	144	144	381	209	213	746
043	CASTENEDOLO	23	23	28	277	280	675	437	444	1.427
044	CASTO	30	32	71	66	67	207	87	87	343
045	CASTREZZATO	52	52	74	180	181	498	275	276	960
046	CAZZAGO SAN MARTINO	44	44	52	368	371	915	470	477	1.660
047	CEDEGOLO	5	5	5	44	44	74	123	124	334
048	CELLATICA	19	19	32	145	148	404	246	251	884
049	CERVENO	1	1	1	21	21	38	47	47	128
050	CETO	11	11	13	71	71	175	99	101	323
051	CEVO	5	5	5	77	78	151	128	131	429
052	CHIARI	180	180	234	807	810	1.931	1.295	1.299	4.361
053	CIGOLE	3	3	6	27	27	63	34	35	110
054	CIMBERGO	6	6	7	48	48	97	63	63	198
055	CIVIDATE CANUNO	11	11	22	85	85	210	161	161	530
056	COCCAGLIO	54	54	66	207	207	453	358	358	1.184
057	COLLEBEATO	28	28	30	120	120	272	247	247	819
058	COLLIO	15	15	28	149	149	337	248	248	828
059	COLOGNE	40	40	84	200	200	560	366	369	1.315
060	CONTEZZANO-CIZZAGO	15	15	15	73	73	159	92	92	343
061	CONESIO	81	82	121	472	473	1.127	817	822	2.645
062	CORTE FRANCA	41	41	54	174	175	419	249	251	859
063	CORTENO GOLGI	1	1	1	89	89	165	156	156	460
064	CORZANO	-	-	-	33	33	76	48	48	167
065	DARFO BOARIO TERME	59	60	91	357	363	784	745	757	2.330
066	DELLO	10	10	11	87	89	194	130	130	437
067	DESENZANO DEL GARDA	70	70	103	630	637	1.279	1.285	1.311	3.625
068	EDOLO	14	14	14	168	169	331	318	323	882
069	ERBUSCO	56	56	68	245	246	581	342	342	1.122
070	ESINE	8	8	9	113	113	247	201	202	693
071	FIESSE	5	5	6	62	62	131	72	72	199
072	FLERO	11	11	15	171	173	435	266	274	934
073	GAMBABA	17	17	20	158	158	371	155	164	536
074	GARDONE RIVIERA	31	32	39	128	128	243	265	271	719
075	GARDONE VAL TROMPIA	52	54	74	603	625	1.413	1.210	1.271	3.891
076	GARGNANO	3	3	6	116	117	221	260	260	718
077	GAVARDO	34	35	48	323	325	677	593	611	1.809
078	GHEDI	81	86	177	334	349	812	556	601	1.924
079	GIANICO	3	3	5	42	42	94	87	87	292
080	GOTTOLENGO	17	17	26	132	133	316	157	159	482
081	GUSSAGO	62	62	75	415	417	878	661	666	2.100

per numero di stanze

C O N S T A N Z E										C O M U N I	Codice dei Comuni
4			5			6 e più					
Abitazioni	Occupanti		Abitazioni	Occupanti		Abitazioni	Stanze	Occupanti			
	Famiglie	Componenti		Famiglie	Componenti			Famiglie	Componenti		
137	147	422	44	50	179	71	484	85	307	ACQUAFREDDA	001
507	524	1.937	234	241	1.001	152	1.083	161	669	ADRO	002
148	149	536	109	110	437	66	437	68	311	AGNOSINE	003
231	237	782	89	93	360	163	1.157	170	736	ALFIANELLO	004
47	47	137	24	24	79	49	394	49	147	ANFO	005
208	213	829	115	120	524	110	831	125	526	ANGOLC TERME	006
219	222	857	96	97	396	116	787	117	507	ARTOGNE	007
123	133	518	48	52	227	51	385	55	297	AZZANO NELLA	008
945	979	3.618	459	483	1.918	417	2.899	449	1.965	BAGNOLO NELLA	009
321	331	1.191	162	170	648	224	1.658	245	982	BAGOLINO	010
183	196	728	58	64	276	94	635	118	473	BARBARIGA	011
77	78	262	52	52	189	67	466	67	277	BARGHE	012
155	155	544	64	64	296	88	604	94	428	BASSANO BRESCIANO	013
574	577	2.155	301	302	1.269	265	1.795	266	1.210	BEDIZZOLE	014
137	138	567	40	40	184	48	339	48	211	BERLINGO	015
174	179	669	95	101	412	53	392	53	239	BERZO DEMO	016
153	153	598	74	75	328	37	256	37	189	BERZO INFERIORE	017
311	312	1.223	144	145	599	104	682	104	496	BIENNO	018
92	95	343	58	60	219	45	316	50	211	BIONE	019
438	443	1.533	177	179	701	227	1.569	230	977	BORG SAN GIACOMO	020
553	560	2.208	336	343	1.456	148	1.020	153	784	BORGOSATOLLO	021
217	218	880	106	107	432	53	387	53	245	BORNO	022
675	684	2.426	359	370	1.428	291	1.994	303	1.277	BOTTICINO	023
203	213	820	45	45	206	29	198	29	135	BOVEGNO	024
347	362	1.269	183	194	756	77	515	86	360	BOVEZZO	025
60	60	281	21	21	122	29	187	29	188	BRANDICO	026
50	53	194	22	23	105	11	70	13	49	BRAONE	027
486	486	1.719	334	334	1.306	178	1.224	178	753	BRENO	028
19.201	19.947	65.507	8.933	9.409	33.810	4.996	34.032	5.281	20.411	BRESCIA	029
33	33	128	12	12	48	16	106	16	83	BRICONE	030
138	138	527	55	55	229	30	211	30	148	CAINO	031
799	821	3.008	263	277	1.136	247	1.735	263	1.170	CALCINATO	032
153	167	606	85	87	350	42	289	45	179	CALVAGESE DELLA RIVIERA	033
535	551	2.059	256	271	1.113	373	2.657	393	1.946	CALVISANO	034
187	191	663	109	111	422	101	737	107	480	CAPO DI PONTE	035
72	75	265	26	27	112	14	91	15	55	CAPOLVALLE	036
215	220	840	109	115	468	82	556	89	417	CAPRIANO DEL COLLE	037
568	569	2.267	204	204	901	155	1.117	155	732	CAPRIOLO	038
800	816	2.792	441	457	1.840	426	3.018	450	1.999	CARPENEDOLO	039
408	420	1.567	120	126	530	95	666	100	416	CATEGNATC	040
239	244	1.059	94	94	378	57	404	58	278	CASTELCOVATI	041
276	284	1.124	128	136	541	73	502	76	348	CASTEL NELLA	042
785	819	2.860	316	335	1.325	248	1.769	264	1.203	CASTENEDOLO	043
95	95	421	46	46	232	47	335	47	247	CASTO	044
290	294	1.204	136	136	601	110	743	111	555	CASTREZZATO	045
676	698	2.682	214	227	923	220	1.500	228	1.111	CAZZAGO SAN MARTINO	046
186	187	619	91	91	354	82	576	82	327	CEDEGOLO	047
260	269	1.082	123	125	574	97	708	99	426	CELLATICA	048
64	64	219	27	27	107	29	202	29	116	CERVENO	049
125	125	502	56	58	261	35	254	35	139	CETO	050
107	108	411	66	66	269	77	554	77	343	CEYO	051
1.394	1.395	5.411	547	547	2.348	404	2.832	405	1.904	CHIARI	052
133	138	458	68	70	286	91	614	98	421	CIGOLE	053
59	59	221	24	24	95	28	190	28	126	CIMBERGO	054
209	209	841	82	82	341	85	593	85	350	CIVIDATE CAMUNO	055
416	416	1.590	166	166	666	146	1.029	147	670	COCCAGLIO	056
291	292	1.107	111	111	462	69	477	69	309	COLLEBEATE	057
201	201	747	88	88	353	101	816	101	381	COLLIC	058
341	342	1.338	119	122	533	109	781	110	572	COLOGNE	059
140	140	610	69	69	369	55	374	55	340	COZZANO-CIZZAGO	060
861	872	3.232	281	289	1.127	184	1.230	186	849	CONCESIO	061
366	375	1.497	140	143	667	100	720	106	475	CORTE FRANCA	062
164	164	610	114	114	506	117	873	117	562	CORTENO GOLGI	063
82	82	333	37	37	199	58	427	58	316	CORZANO	064
1.025	1.041	3.844	637	658	2.559	521	3.793	542	2.399	DARFO BOARIO TERME	065
268	271	1.082	144	147	659	209	1.501	216	1.122	DELLO	066
1.967	2.012	6.587	959	1.000	3.521	606	4.313	635	2.553	DESENZANO DEL GARDA	067
396	399	1.375	266	271	986	147	1.027	149	597	EDOLO	068
437	438	1.723	187	187	797	155	1.125	156	761	ERBUSCO	069
358	363	1.359	159	159	658	128	855	130	570	ESINE	070
185	188	620	89	90	375	115	793	117	506	FIESSE	071
298	316	1.258	116	128	533	67	474	73	353	FLEBO	072
421	438	1.557	159	177	699	195	1.341	217	981	GAMBARA	073
262	269	765	123	125	423	135	986	137	429	GARDONE RIVIERA	074
1.069	1.144	3.935	362	394	1.426	173	1.165	192	713	GARDONE VAL TROMPIA	075
371	378	1.184	195	199	690	176	1.268	184	614	GARGNANO	076
805	828	2.959	367	390	1.499	262	1.809	278	1.179	GAVARDO	077
1.159	1.229	4.469	413	443	1.851	395	2.708	437	2.001	GHEDI	078
119	119	462	80	80	324	70	495	70	293	GIANICO	079
386	393	1.307	200	206	804	256	1.803	270	1.151	GOTTOLONGO	080
846	874	3.314	306	316	1.307	265	1.889	295	1.303	GUSSAGO	081

Segue Tav. 22 — Abitazioni occupate

Codice dei Comuni	C O M U N I	A B I T A Z I O N I								
		1			2			3		
		Abitazioni	Occupanti		Abitazioni	Occupanti		Abitazioni	Occupanti	
			Famiglie	Componenti		Famiglie	Componenti		Famiglie	Componenti
082	IDRO	7	7	17	60	60	142	89	89	269
083	INCUDINE	7	7	8	53	53	98	64	65	188
084	IRMA	-	-	-	6	6	13	23	25	74
085	ISEO	46	46	55	353	354	806	678	680	2.038
086	ISORELLA	7	7	7	69	69	138	80	81	260
087	LAVENONE	4	4	6	32	32	64	69	75	219
088	LENO	54	54	65	260	266	589	354	359	1.100
089	LIMONE SUL GARDA	3	3	4	29	29	66	62	64	173
090	LODRINO	2	2	2	30	31	66	71	71	246
091	LOGRATO	11	11	19	104	104	290	169	169	599
092	LOGNATO	48	48	57	324	326	618	575	577	1.768
093	LONGHENA	5	5	8	10	10	37	16	16	75
094	LOSINE	5	5	8	34	34	70	56	57	138
095	LCZIO	5	5	6	60	60	121	101	103	349
096	LUMEZZANE	112	113	172	775	777	2.057	1.692	1.713	5.957
097	MACLODIO	8	8	17	28	28	69	32	32	125
098	MAGASA	2	2	5	16	16	35	32	32	98
099	MAIRANO	5	5	9	67	67	159	102	108	369
100	MALEGNANO	7	7	7	52	52	91	122	122	362
101	MALONNO	5	5	10	67	67	132	140	142	400
102	MANERBA DEL GARDA	14	14	20	120	120	253	215	219	656
103	MANERBIO	40	40	50	355	365	835	621	661	1.912
104	MARCHENO	3	3	6	82	84	205	214	218	667
105	MARMENTINO	-	-	-	26	26	42	55	55	159
106	MARONE	11	11	13	104	104	236	215	216	661
107	MAZZANO	21	22	44	173	179	439	340	354	1.191
108	MILZANO	1	1	4	3	3	9	22	22	62
109	MONIGA DEL GARDA	4	4	4	44	44	87	82	82	247
110	MONNO	1	1	2	28	28	67	81	82	236
111	MONTE ISOLA	10	10	19	71	71	185	127	128	462
112	MONTICELLI BRUSATI	8	8	8	96	96	233	128	129	439
113	MONTICHIARI	51	51	61	359	362	763	619	628	1.950
114	MONTIRONE	4	4	7	76	76	195	97	97	365
115	MURA	2	2	2	21	21	49	44	45	133
116	MUSCOLINE	1	1	1	24	24	49	87	89	264
117	NAVE	54	54	63	343	347	872	641	647	2.297
118	NIARDO	5	5	8	47	47	90	92	94	299
119	NUVOLENTO	10	10	13	95	95	234	155	157	498
120	NUVOLERA	11	11	15	99	100	240	186	189	645
121	ODOLO	7	7	10	42	42	96	129	129	423
122	OFFLAGA	5	5	5	80	82	200	106	107	336
123	OME	9	9	10	129	129	296	141	141	433
124	ONO SAN PIETRO	-	-	-	27	27	69	65	65	234
125	ORZINUOVI	73	73	99	515	524	1.345	525	543	1.839
126	ORZIVECCHI	13	13	14	107	107	255	87	87	287
127	OSPITALETTO	53	53	65	444	453	1.072	565	575	1.912
128	OSSINO	3	3	3	34	34	53	113	114	301
129	PADENGHE SUL GARDA	4	4	10	72	72	170	124	124	392
130	PADERNO FRANCIACORTA	6	6	9	81	81	175	128	129	418
131	PAISCO LOVENO	3	3	3	56	57	110	53	53	155
132	PAITONE	5	5	12	57	57	141	98	99	357
133	PALAZZOLO SULL'OGGIO	102	102	142	963	977	2.313	1.401	1.447	4.545
134	PARATICO	21	21	33	156	157	359	199	199	672
135	PASPARDO	7	7	11	57	57	137	77	77	276
136	PASSIRANO	23	23	35	186	188	437	292	297	979
137	PAVONE DEL NELLA	15	15	16	37	37	67	59	59	175
139	PERTICA ALTA	2	2	5	20	21	43	36	36	108
140	PERTICA BASSA	1	1	1	7	8	12	55	61	171
141	PEZZAZE	8	8	15	75	75	168	124	124	432
142	PIAN CAMUNO	12	12	21	88	88	209	158	158	550
206	PIANCOGNO	17	17	19	143	143	271	249	249	762
143	PISCGNE	33	33	50	294	296	781	528	538	1.740
144	POLAVENO	5	5	11	74	74	185	117	117	395
145	POLPENAZZE DEL GARDA	2	2	3	52	53	106	103	103	317
146	PONPIANO	11	11	16	88	88	193	89	89	302
147	PONCARALE	15	15	21	95	96	213	177	181	599
148	PONTE DI LEGNO	12	12	13	53	54	110	122	126	322
149	PONTEVICO	9	9	15	130	130	234	237	242	651
150	PONTOGLIO	34	34	40	272	275	724	383	395	1.370
151	POZZOLENGO	64	64	105	99	99	292	223	226	758
152	PRALBOINO	7	7	8	72	74	125	104	110	261
153	PRESEGLIE	11	11	11	42	42	112	88	89	243
154	PRESTINE	3	3	3	20	20	44	62	64	191
155	PREVALLE	13	13	37	122	122	303	192	192	601
156	PROVAGLIO D'ISEO	22	23	29	192	193	431	311	318	995
157	PROVAGLIO VAL SABBIA	10	10	12	37	37	86	54	54	173
158	PUEGNAGO SUL GARDA	3	3	5	65	65	126	133	133	441
159	QUINZANO D'OGGIO	34	34	44	187	188	407	297	302	931
160	REMEDELLO	3	3	3	44	45	89	85	86	265
161	REZZATO	25	26	38	293	296	664	768	789	2.475
162	ROCCAFRANCA	22	23	29	130	133	301	220	222	652

per numero di stanze

C O N S T A N Z E

4			5			6 e più				C O M U N I	Codice del Comune
Abitazioni	Occupanti		Abitazioni	Occupanti		Abitazioni	Stanze	Occupanti			
	Famiglie	Componenti		Famiglie	Componenti			Famiglie	Componenti		
103	103	355	82	82	322	61	443	64	234	IDRO	082
44	44	156	10	10	31	14	99	15	51	INCUDINE	083
19	21	67	7	11	34	10	78	12	34	IRMA	084
749	755	2.624	320	327	1.241	243	1.705	247	1.038	ISEC	085
285	301	1.070	93	100	419	147	1.023	173	695	ISOVELLA	086
70	75	238	46	48	174	19	131	21	68	LAVENONE	087
902	952	3.473	444	472	2.022	479	3.280	531	2.486	LENO	088
74	75	241	57	58	214	60	451	64	246	LIMONE SUL GARDA	089
111	113	481	50	52	218	37	270	41	172	LODRINO	090
217	217	896	81	81	388	56	394	56	263	LOGRATO	091
902	916	3.229	505	528	2.157	447	3.145	476	2.135	LCNATO	092
40	42	209	13	14	70	28	194	28	126	LONGHENA	093
60	60	185	21	21	73	32	228	32	139	LOSINE	094
34	35	145	26	26	130	9	63	9	48	LOZIO	095
1.987	2.010	7.936	864	876	3.823	636	4.491	648	2.941	LUMEZZANE	096
51	51	241	15	15	77	19	122	19	111	MACLEDIO	097
45	47	136	26	26	94	10	65	10	39	MAGASA	098
189	197	753	72	76	325	82	632	94	399	MAIRANO	099
191	191	694	94	94	365	89	625	89	354	MALEGNO	100
255	263	968	191	196	816	176	1.235	181	853	MALONNO	101
226	232	795	100	105	365	105	760	112	447	MANERBA DEL GARDA	102
1.037	1.138	3.641	471	531	1.955	516	3.588	618	2.414	MANEBBIO	103
289	299	1.078	117	119	512	106	739	111	500	MARCHENO	104
62	62	253	44	44	173	48	362	48	211	MARMENTINO	105
246	252	959	166	167	740	100	674	104	495	MARONE	106
539	569	2.166	296	317	1.262	191	1.354	211	966	MAZZANO	107
107	108	359	54	55	201	111	774	117	512	MILZANO	108
106	111	386	56	57	204	50	360	51	197	MONIGA DEL GARDA	109
42	46	146	17	17	64	24	184	24	127	MONNO	110
151	154	588	75	79	317	71	568	74	297	MONTE ISOLA	111
156	156	613	79	79	344	42	283	42	203	MONTICELLI BRUSATI	112
1.371	1.404	4.972	710	730	2.918	614	4.340	638	2.966	MONTICHIARI	113
222	222	907	88	90	389	71	501	73	351	MONTIRONE	114
61	62	246	43	45	173	33	235	35	169	MURA	115
97	105	387	62	67	290	32	222	36	149	MUSCOLINE	116
703	711	2.734	299	304	1.262	218	1.534	224	994	NAVE	117
114	116	418	63	66	263	51	362	54	216	NIARDO	118
248	252	988	120	120	501	79	546	81	384	NOVOLENTO	119
189	195	782	98	100	441	66	488	72	336	NOVOLERA	120
206	206	731	92	92	353	96	688	96	383	ODOLO	121
258	259	1.033	105	108	481	155	1.076	161	801	OPPLAGA	122
213	215	795	107	109	419	69	463	71	284	OME	123
62	63	241	33	33	157	31	220	31	137	ONO SAN PIETRO	124
790	826	2.991	327	350	1.378	354	2.513	378	1.710	ORZINUOVI	125
177	177	719	58	59	274	115	810	116	557	ORZIVECCHI	126
616	641	2.461	234	255	1.038	163	1.146	172	775	OSPITALETTO	127
122	123	426	68	68	266	45	332	46	196	OSSIMO	128
181	181	612	106	106	421	95	686	95	376	PADENGHE SUL GARDA	129
214	220	839	115	118	489	68	507	71	310	PADERNO FRANCIACORTA	130
51	51	247	18	18	89	18	119	18	113	PAISCO LOVENO	131
87	88	333	47	47	202	33	235	33	159	PAITONE	132
1.467	1.521	5.540	515	540	2.129	423	3.044	445	1.808	PALAZZOLO SULL'OGGIO	133
279	283	1.009	85	86	344	70	469	72	327	PABATICO	134
60	60	258	17	17	94	29	212	29	183	PASPARDO	135
387	395	1.456	201	214	840	133	970	144	630	PASSIRANO	136
212	212	755	109	109	442	157	1.098	157	699	PAVONE DEL MELLA	137
65	67	197	52	60	214	50	365	59	207	PERTICA ALTA	139
67	72	241	60	64	231	62	454	70	264	PERTICA BASSA	140
145	145	520	62	62	244	56	406	56	190	PEZZAZE	141
239	241	943	149	151	685	115	801	116	521	PIAN CAMUNO	142
280	280	984	154	154	601	115	813	115	493	PIANCOGNO	143
694	704	2.731	309	319	1.268	253	1.730	261	1.106	PISOGNE	143
128	128	485	56	56	244	63	462	64	301	POLAVENO	144
113	115	418	60	61	250	36	275	37	166	POLPENAZZE DEL GARDA	145
199	199	884	98	98	495	112	818	112	600	POMPIANO	146
254	261	1.000	108	116	500	53	364	58	266	PONCARALE	147
144	145	472	125	133	445	180	1.262	186	677	PONTE DI LEGNO	148
703	716	2.257	278	288	1.040	404	2.858	426	1.721	PORTEVICO	149
421	440	1.691	168	186	770	113	771	123	548	PONTOGLIO	150
148	148	599	92	92	407	62	433	62	301	POZZOLENGO	151
278	290	895	145	160	617	170	1.218	190	723	PRALBOINO	152
127	131	449	60	60	212	51	353	53	194	PRESEGLIE	153
63	66	203	30	32	114	24	192	26	114	PRESTINE	154
278	278	1.041	190	190	781	140	966	140	616	PREVALLE	155
413	423	1.550	196	202	825	127	879	136	583	PROVAGLIO D'ISEO	156
70	70	263	35	35	139	34	231	34	157	PROVAGLIO VAL SAEBIA	157
100	100	352	63	63	271	57	423	57	230	PURGNAGO SUL GARDA	158
544	559	2.017	249	260	1.014	226	1.612	238	997	QUINZANO D'OGGIO	159
349	351	1.238	105	108	453	159	1.085	165	720	RENEDELLO	160
757	785	2.813	351	369	1.451	276	1.917	288	1.183	REZZATO	161
201	204	947	79	82	353	84	574	89	508	ROCCAFRANCA	162

Segue Tav. 22 — Abitazioni occupate

Codice dei Comuni	C O M U N I	A B I T A Z I O N I								
		1			2			3		
		Abitazioni	Occupanti		Abitazioni	Occupanti		Abitazioni	Occupanti	
			Famiglie	Componenti		Famiglie	Componenti		Famiglie	Componenti
163	RODENGO-SAIANO	17	17	18	158	160	393	213	215	737
164	ROE' VOLCIANO	6	6	7	137	141	256	262	277	764
165	RONCADELLE	14	14	19	143	147	357	249	267	853
166	ROVATO	101	101	134	564	568	1.327	1.088	1.106	3.636
167	RUDEANO	16	16	23	157	157	404	183	184	680
168	SABBIO CHIESE	3	3	7	98	100	231	216	219	723
169	SALE MARASINO	9	9	15	101	103	220	216	217	645
170	SALO'	71	71	92	388	391	780	952	965	2.581
171	SAN FELICE DEL BENACO	13	13	24	78	81	194	157	163	511
172	SAN GERVASIO ERESCIANO	1	1	2	23	23	37	38	38	114
138	SAN PAOLO	20	21	22	54	55	123	88	94	311
173	SAN ZENO NAVIGLIO	9	9	12	99	99	222	202	209	684
174	SAREZZO	48	48	64	428	435	1.005	838	863	2.773
175	SAVIORE DELL'ADAMELLO	3	3	3	67	67	130	123	123	389
176	SELLERO	3	3	3	73	73	167	112	114	374
177	SENIGA	1	1	1	55	55	91	48	48	144
178	SERLE	7	7	10	104	104	218	190	193	621
179	SIRMIONE	12	12	14	82	84	190	221	226	626
180	SOIANO DEL LAGO	3	3	4	14	14	30	37	37	108
181	SONICO	4	4	5	56	59	109	101	103	294
182	SULZANO	10	10	13	49	49	106	103	103	315
183	TAVERNOLE SUL NELLA	9	9	12	38	38	78	124	130	408
184	TEMU'	11	11	14	51	51	119	82	83	250
185	TIGNALE	3	3	4	30	35	90	94	98	291
186	TORBOLE CASAGLIA	11	11	11	97	97	268	161	164	576
187	TOSCOLANO MADERNO	22	24	29	237	240	459	620	640	1.612
188	TRAVAGLIATO	90	91	117	577	588	1.489	574	590	2.050
189	TREMOSINE	15	15	16	117	118	229	177	177	538
190	TRENZANO	35	35	43	150	151	415	144	145	516
191	TREVISO BRESCIANO	1	1	1	13	13	22	34	35	103
192	URAGO D'OGGIO	19	19	54	122	122	314	166	167	598
193	VALLIO	-	-	-	30	30	65	65	68	175
194	VALVESTINO	1	1	5	12	12	15	57	58	151
195	VEROLANUOVA	39	39	63	235	238	520	285	285	845
196	VEROLAVECCHIA	11	11	16	83	84	160	79	81	233
197	VESTONE	13	13	22	106	106	229	296	297	912
198	VEZZA D'OGGIO	7	7	20	58	58	116	115	116	381
199	VILLA CARCINA	27	27	29	307	308	686	697	720	2.157
200	VILLACHIARA	27	28	36	66	66	199	64	65	217
201	VILLANUOVA SUL CLISI	19	19	31	206	215	433	367	378	1.090
202	VIONE	11	11	16	55	55	109	88	88	270
203	VISANO	1	1	1	38	38	86	51	51	155
204	VOBARNO	25	25	49	404	405	909	757	758	2.382
205	ZONE	7	7	11	30	30	68	68	68	245
	TOTALE PROVINCIA	5.104	5.145	7.100	39.654	40.123	90.362	70.197	71.592	220.795

per numero di stanze

C O N S T A N Z E										C O M U N I	Codice dei Comuni
4			5			6 e più					
Abitazioni	Occupanti		Abitazioni	Occupanti		Abitazioni	Stanze	Occupanti			
	Famiglie	Componenti		Famiglie	Componenti			Famiglie	Componenti		
355	362	1.350	129	133	566	128	901	137	608	RODENGO-SAIANO	163
360	391	1.277	164	178	612	123	907	139	497	ROE' VOLCIANO	164
431	476	1.741	176	199	757	105	717	133	586	RONCAELLE	165
1.151	1.177	4.426	461	474	1.995	350	2.457	356	1.591	ROVATO	166
211	211	887	82	84	430	107	750	112	580	RUDIANO	167
216	223	808	93	97	401	41	283	44	197	SABBIO CHIESE	168
233	240	804	141	147	556	82	587	86	298	SALE MARASINO	169
943	962	3.102	493	505	1.763	441	3.158	453	1.644	SALÒ	170
164	176	587	94	99	347	97	686	107	394	SAN FELICE DEL BENACO	171
117	120	388	75	79	325	103	737	115	501	SAN GERVASIO ERESCIANO	172
247	265	960	116	131	589	179	1.277	205	860	SAN PAOLO	173
237	248	918	95	103	407	55	368	59	228	SAN ZENO NAVIGLIO	173
895	951	3.310	335	360	1.356	212	1.471	236	950	SAREZZO	174
144	145	507	86	86	399	93	636	95	398	SAVIORE DELL'ADAMELLO	175
109	109	407	79	79	305	57	382	57	259	SELLERO	176
230	237	731	78	80	318	130	932	142	572	SENIGA	177
221	229	836	110	118	478	126	898	134	566	SERLE	178
392	397	1.259	201	205	789	125	908	126	499	SIRMIONE	179
49	49	166	15	15	59	27	184	27	104	SOIANO DEL LAGO	180
138	142	477	60	63	232	72	506	81	324	SCNICO	181
97	97	328	51	51	212	61	464	61	273	SULZANO	182
106	112	396	46	51	211	52	358	54	241	TAVERNOLE SUL NELLA	183
96	97	369	61	61	258	42	287	43	175	TEMU'	184
87	89	304	75	77	263	78	580	82	299	TIGNALE	185
266	272	1.079	97	97	444	68	461	70	359	TORBOLE CASAGLIA	186
714	743	2.244	368	396	1.282	274	1.901	297	1.064	TOSCOLANO MADERNO	187
657	683	2.699	200	214	915	171	1.206	180	882	TRAVAGLIATO	188
175	175	555	78	79	269	79	547	79	304	TREMOSINE	189
344	353	1.449	119	123	577	118	786	125	617	TRENZANO	190
46	46	166	31	32	136	41	309	42	186	TREVISO ERESCIANO	191
216	221	890	66	67	331	60	444	63	344	URAGO D'OGGIC	192
68	72	260	41	46	162	41	289	42	179	VALLIO	193
78	81	280	30	30	113	24	163	24	97	VALVESTINO	194
638	647	2.270	348	358	1.408	358	2.547	365	1.586	VEROLANUOVA	195
339	361	1.165	161	172	633	226	1.620	262	1.113	VERGLAVECCHIA	196
366	366	1.245	164	167	637	124	860	125	500	VESTONE	197
118	118	437	69	69	265	46	328	46	165	VEZZA D'OGGIC	198
931	981	3.327	300	327	1.240	175	1.166	191	763	VILLA CARCINA	199
89	90	396	41	41	196	40	278	40	199	VILLACHIARA	200
454	469	1.608	181	188	670	113	772	116	456	VILLANUOVA SUL CLISI	201
93	93	329	59	59	216	56	400	56	217	VICONE	202
125	125	474	66	66	276	62	441	62	311	VISANO	203
749	759	2.716	231	234	977	99	658	100	396	VOBARNO	204
59	61	192	35	36	133	96	790	96	381	ZONE	205
87.222	89.786	319.723	39.854	41.494	162.555	31.752	222.625	33.444	142.861	TOTALE PROVINCIA	

Tav. 23 — Abitazioni occupate

Codice dei Comuni	C O M U N I	TOTALE ABITAZIONI		A B I T A Z I O N I						
		Numero	Stanze	ACQUA POTABILE			GABINETTO			
				di acquedotto			di pozzo (a)	nell'abi- tazione	fuori dell'abi- tazione	Totale
				nell'abi- tazione	fuori dell'abi- tazione	Totale				
001	ACQUAFREDDA	322	1.423	-	-	-	318	157	161	318
002	ADRO	1.575	5.989	1.373	168	1.541	25	1.036	530	1.566
003	AGNOSINE	464	1.955	391	33	424	16	360	92	452
004	ALFIANELLO	572	2.751	438	64	502	67	243	326	569
005	ANFO	194	890	184	8	192	-	181	13	194
006	ANGOLC TERME	688	2.909	667	10	677	2	642	34	676
007	AROGNE	708	2.849	496	147	643	4	453	186	639
008	AZZANO NELLA	350	1.422	29	1	30	275	169	154	323
009	BAGNOLO NELLA	2.741	11.337	2.168	144	2.312	408	2.013	675	2.688
010	BAGOLINO	1.218	5.047	1.021	52	1.073	77	1.012	197	1.209
011	BARBARIGA	457	1.949	1	-	1	437	149	278	427
012	BARGHE	249	1.180	220	9	229	3	186	52	238
013	BASSANO BRESCIANO	370	1.699	271	25	296	71	172	177	349
014	BEDIZIOLE	1.664	6.987	1.562	91	1.653	8	1.175	459	1.634
015	BERLINGO	397	1.491	303	70	373	22	207	190	397
016	BERZO DEMO	503	2.040	446	21	467	1	400	86	486
017	BERZO INFERIORE	416	1.638	389	17	406	-	366	48	414
018	BIENNO	894	3.533	860	26	886	2	740	145	885
019	BIONE	327	1.327	294	12	306	6	239	54	293
020	BORGO SAN GIACOMO	1.316	5.334	737	137	874	378	570	609	1.179
021	BORGOSATOLLO	1.541	6.255	1.133	31	1.164	367	1.193	323	1.516
022	BRNO	759	2.739	669	83	752	-	605	143	748
023	BOTTICINO	2.104	8.501	1.805	166	1.971	92	1.427	566	1.993
024	BOVEGNO	793	2.552	588	112	700	48	570	135	705
025	BOVEZZO	946	3.720	881	36	917	6	748	177	925
026	BRANDICO	184	722	-	-	-	173	82	93	175
027	BRAONE	149	551	140	7	147	-	114	22	136
028	BRENO	1.541	6.274	1.433	70	1.503	4	1.313	201	1.514
029	BRESCIA	65.586	239.795	63.728	1.129	64.857	635	59.817	5.531	65.348
030	BRIONE	113	429	83	11	94	5	56	17	73
031	CAINO	403	1.493	368	27	395	3	326	60	386
032	CALCINATO	2.013	8.028	1.849	111	1.960	21	1.355	594	1.949
033	CALVAGESE DELLA RIVIERA	507	1.906	453	43	496	3	277	213	490
034	CALVISANO	1.466	6.840	42	7	49	1.404	888	512	1.400
035	CAPO DI PONTE	688	2.779	614	55	669	6	540	115	655
036	CAPOVALLE	186	724	169	-	169	1	179	5	184
037	CAPRIANO DEL COLLE	628	2.522	18	-	18	514	356	214	570
038	CAPRIOLO	1.748	6.412	1.568	118	1.686	24	1.327	375	1.702
039	CARPENEDOLO	2.268	9.948	1.805	141	1.946	300	1.517	704	2.221
040	CASTEGNATO	1.140	4.181	1.035	78	1.113	19	746	381	1.127
041	CASTELCOVATI	847	2.976	789	40	829	16	578	249	827
042	CASTEL NELLA	860	3.191	14	1	15	810	619	209	828
043	CASTENEDOLO	2.086	8.377	1.957	69	2.026	48	1.661	369	2.030
044	CASTO	371	1.368	347	7	354	6	304	43	347
045	CASTREZZATO	1.043	3.820	835	171	1.006	35	705	329	1.034
046	CAZZAGO SAN MARTINO	1.992	7.464	1.737	236	1.973	8	1.194	765	1.959
047	CEDEGOLLO	531	2.237	518	10	528	1	502	20	522
048	CELLATICA	890	3.410	784	50	834	42	627	240	867
049	CERVENO	189	777	182	7	189	-	182	7	189
050	CETO	397	1.484	394	1	395	1	373	15	388
051	CEVO	460	1.855	427	13	440	2	398	42	440
052	CHIARI	4.627	16.822	4.368	198	4.566	42	3.110	1.492	4.602
053	CIGOLE	356	1.645	277	37	314	40	142	186	328
054	CIMBERGO	228	837	211	3	214	-	172	24	196
055	CIVIDATE CAMUNO	633	2.503	609	7	616	7	572	51	623
056	COCCAGLIO	1.347	5.065	1.289	56	1.345	2	992	343	1.335
057	COLLEBEATO	866	3.205	833	23	856	4	682	176	858
058	COLLIO	802	3.117	547	82	629	103	524	116	640
059	COLOGNE	1.175	4.278	1.120	52	1.172	3	899	266	1.165
060	COMIZZANO-CIZZAGO	444	1.716	-	4	4	409	233	173	406
061	CONCESIO	2.696	9.555	2.508	107	2.615	44	2.015	613	2.628
062	CORTE FRANCA	1.070	4.020	826	61	887	168	695	340	1.035
063	CORTENO GOLGI	641	2.746	570	51	621	3	563	77	640
064	CORZANO	258	1.150	-	-	-	254	113	133	246
065	DARFO BOARIO TERME	3.344	14.086	3.216	65	3.281	28	2.895	393	3.288
066	DELLO	848	3.867	50	10	60	768	382	397	779
067	DESENZANO DEL GARDA	5.517	22.161	5.019	87	5.106	372	4.948	503	5.451
068	DOLO	1.309	5.245	1.222	69	1.291	3	1.127	162	1.289
069	ERBUSCO	1.422	5.380	1.229	140	1.369	40	895	496	1.391
070	ESINE	967	3.919	929	24	953	2	802	131	933
071	FIESSE	528	2.323	4	7	11	472	219	251	470
072	FLERO	929	3.397	7	5	12	902	645	266	911
073	GAMBARA	1.105	4.618	2	3	5	1.093	552	509	1.061
074	GARDONE RIVIERA	944	3.731	910	23	933	7	836	88	924
075	GARDONE VAL TROMPIA	3.469	12.139	3.371	82	3.453	4	3.015	424	3.439
076	GARGNANO	1.121	4.742	932	78	1.010	82	924	152	1.076
077	GAVARDO	2.384	9.323	2.165	106	2.271	95	1.801	506	2.307
078	GHEDI	2.938	11.826	22	15	37	2.860	1.854	1.041	2.895
079	GIANICO	401	1.719	382	18	400	-	327	70	397
080	GOTTOLENGO	1.148	5.099	35	5	40	1.004	591	513	1.104
081	GUSSAGO	2.545	9.648	2.050	227	2.277	186	1.693	761	2.454

per servizio installato

FORNITE DI								ABITAZIONI SFORNITE DI ACQUA POTABILE E GABINETTO	C O M U N I	Codice del Comune
BAGNO (b)	ELETTRICITÀ			GAS		IMPIANTO DI RISCALDAMENTO				
	per illuminazione	per illuminazione e altri usi	Totale	da rete di distribuzione	in bombole	centrale	autonomo			
165	8	304	312	-	321	24	46	1	ACQUAFREDDA	001
934	148	1.421	1.569	524	1.062	156	258	-	ADRO	002
240	98	362	460	-	455	58	118	-	AGNOSINE	003
231	87	482	569	-	561	20	89	-	ALFIANELLO	004
118	61	131	192	-	188	23	25	-	ANFO	005
430	81	604	685	-	683	37	80	-	ANGOLC TERRE	006
358	189	511	700	-	667	43	39	2	ARTOGNE	007
163	44	303	347	116	233	22	57	10	AZZANO NELLA	008
1.871	125	2.612	2.737	1.974	754	200	690	4	BAGNOLO NELLA	009
491	501	717	1.218	-	1.138	63	148	4	BAGOLINO	010
142	63	389	452	109	354	8	37	4	BARBARIGA	011
147	47	202	249	-	239	22	41	3	BARGHE	012
171	5	364	369	-	345	19	37	-	BASSANO BRESCIANO	013
1.095	122	1.533	1.655	-	1.651	212	400	-	BEDIZZOLE	014
187	17	380	397	-	389	47	42	-	BERLINGO	015
306	112	390	502	-	475	29	72	4	BERZO DEMO	016
295	45	368	413	-	406	40	47	-	BERZO INFERIORE	017
569	53	841	894	-	888	69	76	2	BIENNO	018
171	75	250	325	-	319	17	36	7	BIONE	019
516	147	1.157	1.304	509	783	52	189	35	BORGO SAN GIACOMO	020
1.089	41	1.500	1.541	950	607	405	376	3	BORGOSATOLLO	021
463	91	664	755	-	749	86	86	2	BORNO	022
1.424	131	1.972	2.103	-	2.078	336	560	18	BOTTICINO	023
339	159	565	724	-	732	96	24	29	BOVEGNO	024
701	66	878	944	694	258	197	328	9	BOVEZZO	025
66	12	170	182	-	182	11	23	1	BRANDICO	026
91	31	118	149	-	144	2	22	-	BRAONE	027
1.134	231	1.306	1.537	-	1.510	432	166	-	BRENO	028
55.792	2.800	62.616	65.416	58.727	6.932	21.943	21.940	4	BRESCIA	029
45	6	102	108	-	105	3	7	5	BRIONE	030
244	2	396	398	-	398	55	65	-	CAINO	031
1.210	145	1.851	1.996	324	1.654	252	408	3	CALCINATO	032
256	22	484	506	-	494	30	65	3	CALVAGESE DELLA RIVIERA	033
801	86	1.380	1.466	-	1.451	122	285	9	CALVISANO	034
337	259	425	684	-	675	64	50	-	CAPO DI PONTE	035
99	112	72	184	-	178	4	12	-	CAPOVALLE	036
303	22	600	622	222	387	33	121	19	CAPRIANO DEL COLLE	037
1.166	110	1.634	1.744	243	1.510	341	335	-	CAPRIOLO	038
1.442	229	2.033	2.262	802	1.496	241	512	-	CARPENEDOLO	039
684	79	1.059	1.138	-	1.122	234	196	3	CASTEGNATE	040
564	51	791	842	-	830	156	188	-	CASTELCOVATI	041
580	-	858	858	290	567	93	248	7	CASTEL NELLA	042
1.500	65	2.002	2.067	929	1.167	242	567	3	CASTENEDOLO	043
268	51	318	369	-	362	76	39	9	CASTO	044
673	116	926	1.042	-	1.029	187	243	-	CASTREZZATO	045
1.138	156	1.834	1.990	-	1.970	138	375	1	CAZZAGO SAN MARTINO	046
367	47	484	531	-	491	93	65	-	CEDEGOLO	047
566	41	840	881	581	318	104	208	-	CELLATICA	048
112	58	131	189	-	187	2	5	-	CERVENO	049
215	71	326	397	-	390	13	36	1	CETO	050
198	55	402	457	-	423	18	28	5	CEVO	051
2.942	543	4.071	4.614	1.417	3.283	1.060	912	-	CHIARI	052
145	28	327	355	-	348	22	37	2	CIGOLE	053
103	79	146	225	-	220	2	8	-	CIMBERGO	054
423	7	623	630	-	588	53	76	-	CIVIDATE CAMUNO	055
946	101	1.239	1.340	259	1.098	306	258	-	COCCAGLIO	056
618	40	822	862	584	276	124	159	-	COLLEBEATO	057
264	265	398	663	-	747	43	43	53	COLLIO	058
832	112	1.060	1.172	312	877	177	266	-	COLGNE	059
204	92	351	443	-	405	26	71	2	COMIZZANO-CIZZAGO	060
1.842	112	2.559	2.671	1.911	770	295	548	5	CONCESIO	061
595	54	1.013	1.067	-	962	84	168	-	CORTE FRANCA	062
272	332	308	640	-	625	19	54	-	CCRTENO GOLGI	063
104	32	224	256	-	257	12	29	-	COEZANO	064
2.590	218	3.114	3.332	967	2.368	664	557	4	DARFO BOARIO TERRE	065
360	109	729	838	230	618	25	143	7	DELLO	066
4.738	294	5.216	5.510	-	5.365	2.467	1.414	-	DESENZANO DEL GARDA	067
831	242	1.063	1.205	-	1.234	262	127	-	EDOLO	068
846	139	1.275	1.414	-	1.391	102	254	1	ERBUSCO	069
671	81	884	965	-	945	150	150	4	ESINE	070
201	15	511	526	-	514	25	51	4	FIESSO	071
602	35	884	919	420	510	143	219	3	FLERO	072
583	26	1.079	1.105	-	1.097	74	125	1	GAMBARA	073
729	118	817	935	281	643	172	219	2	GARDONE RIVIERA	074
2.712	103	3.362	3.465	3.030	424	550	604	3	GARDONE VAL TROMPIA	075
673	199	917	1.116	-	1.085	112	129	8	GARGNANO	076
1.564	182	2.188	2.370	379	1.994	374	529	1	GAVARDO	077
1.758	184	2.737	2.921	1.579	1.403	229	639	-	GHEDI	078
247	23	378	401	-	382	29	31	-	GIANICO	079
567	39	1.104	1.143	-	1.134	52	177	5	GOTTOLENGO	080
1.489	203	2.316	2.519	1.255	1.203	392	479	2	GUSSAGO	081

Segue Tav. 23 — Abitazioni occupate

Codice dei Comuni	C O M U N I	TOTALE ABITAZIONI		A B I T A Z I O N I						
		Numero	Stanze	ACQUA POTABILE			GABINETTO			
				di acquedotto			di pozzo (a)	nell'abi- tazione	fuori dell'abi- tazione	Totale
				nell'abi- tazione	fuori dell'abi- tazione	Totale				
082	IDRO	402	1.659	348	37	385	5	330	43	373
083	INCUDINE	192	630	163	22	185	-	129	16	145
084	IRMA	65	270	59	5	64	1	62	2	64
085	ISEO	2.389	9.087	2.088	103	2.191	130	1.999	355	2.354
086	ISORELLA	681	3.013	19	4	23	634	424	215	639
087	LAVENONE	240	916	161	21	182	6	176	59	235
088	LENO	2.493	10.744	1.317	126	1.443	987	1.469	919	2.388
089	LIMONE SUL GARDA	285	1.279	279	2	281	4	281	3	284
090	LOGDRINO	301	1.239	270	12	282	3	250	31	281
091	LOGRATO	638	2.393	5	-	5	633	422	199	621
092	LONATO	2.801	11.699	2.517	132	2.649	128	1.992	736	2.728
093	LONGHENA	112	492	1	1	2	100	36	60	96
094	LCSINE	208	814	180	7	187	-	167	33	200
095	LOZIO	235	757	207	4	211	2	195	25	220
096	LUMEZZANE	6.066	23.497	5.707	216	5.923	34	5.164	760	5.924
097	MACLOTIC	153	561	2	1	3	147	66	76	142
098	MAGASA	131	505	111	19	130	-	103	16	119
099	MAIRANO	517	2.193	4	2	6	497	256	240	496
100	MALEGNO	555	2.336	526	19	545	6	478	63	541
101	MALONNO	834	3.769	729	88	817	3	671	158	829
102	MANEREA DEL GARDA	780	3.063	683	59	742	31	547	223	770
103	MANERIO	3.040	12.704	2.726	94	2.820	216	2.384	578	2.962
104	MARCHENO	811	3.289	765	27	792	9	676	115	791
105	MARMENTINO	235	1.047	196	4	200	1	173	59	232
106	MARONE	842	3.352	798	30	828	3	695	138	833
107	MAZZANO	1.560	6.377	1.434	107	1.541	10	1.136	382	1.518
108	MILZANO	298	1.545	150	43	193	86	112	144	256
109	MONIGA DEL GARDA	342	1.402	325	17	342	-	285	53	338
110	MONNO	193	737	179	14	193	-	190	3	193
111	MONTE ISOLA	505	2.080	411	21	432	29	385	63	448
112	MONTICELLI BRUSATI	509	1.886	420	68	488	6	293	151	444
113	MONTICHIARI	3.724	16.000	2.588	265	2.853	831	2.390	1.241	3.631
114	MONTIRONE	558	2.276	130	2	132	410	408	135	543
115	MURA	204	870	169	5	174	2	150	11	161
116	MUSCOLINE	303	1.230	287	4	291	6	154	140	294
117	NAVE	2.258	8.504	2.048	192	2.240	5	1.642	586	2.228
118	NIARDO	372	1.508	353	15	368	1	286	65	351
119	NUVOLENTO	707	2.803	632	66	698	1	470	228	698
120	NUVCLERA	649	2.501	536	73	609	2	401	220	621
121	ODOLO	572	2.450	553	13	566	4	481	81	562
122	OFFLAGA	709	3.116	8	2	10	681	322	372	694
123	OME	668	2.540	574	66	640	15	435	153	588
124	ONO SAN PIETRO	218	882	211	1	212	1	175	32	207
125	ORZINUOVI	2.584	9.986	1.624	223	1.847	680	1.561	879	2.440
126	ORZIVECCHI	557	2.296	10	1	11	535	280	250	530
127	OSPITALETTO	2.075	7.416	1.973	97	2.070	1	1.536	508	2.044
128	OSSIMO	385	1.570	360	13	373	-	315	64	379
129	PADENGHE SUL GARDA	582	2.460	536	27	563	14	471	105	576
130	PADERNO FRANCIACORTA	612	2.490	586	26	612	-	451	156	607
131	PAISCC LOVENO	199	687	156	36	192	-	122	37	159
132	PAITONE	327	1.231	268	44	312	3	206	87	293
133	PALAZZOLO SULL'OGGLIO	4.871	17.718	4.649	201	4.850	14	3.630	1.180	4.810
134	PARATICO	810	2.940	739	58	797	9	637	158	795
135	PASPARDO	247	889	234	2	236	1	236	2	238
136	PASSIRANO	1.222	4.794	1.133	80	1.213	7	824	391	1.215
137	PAVONE DEL MELLA	589	2.757	312	63	375	191	322	253	575
139	PERTICA ALTA	225	1.035	188	1	189	-	197	12	209
140	PERTICA BASSA	252	1.202	224	19	243	-	242	3	245
141	PEZZAZE	470	1.826	357	70	427	20	344	93	437
142	PIAN CAMUNO	761	3.164	621	72	693	21	547	194	741
206	PIANCCGNO	958	3.753	896	56	952	3	759	191	950
143	PISOGNE	2.111	8.256	1.745	254	1.999	30	1.509	514	2.023
144	POLAVENO	443	1.758	397	20	417	19	301	79	380
145	POLPENAZZE DEL GARDA	366	1.442	315	11	326	20	208	145	353
146	POMPIANO	597	2.558	217	15	232	347	325	243	568
147	PONCARALE	702	2.656	198	7	205	451	459	186	645
148	PONTE DI LEGNO	636	2.947	603	16	619	1	560	51	611
149	PONTEVICO	1.761	8.040	1.389	134	1.523	234	908	781	1.689
150	PONTOGLIO	1.391	5.022	1.279	80	1.359	13	988	381	1.369
151	POZZOLENGO	688	2.416	549	9	558	20	452	222	674
152	PRALBOCINO	776	3.518	25	10	35	635	354	397	751
153	PRESEGLIE	379	1.520	347	10	357	11	218	128	346
154	PRESTINE	202	823	189	10	199	2	163	34	197
155	PREVALLE	935	3.861	852	75	927	2	648	267	915
156	PROVAGLIO D'ISEO	1.261	4.850	1.038	165	1.203	42	716	519	1.235
157	PROVAGLIO VAL SABBIA	240	932	191	12	203	4	118	56	174
158	PUEGNAGO SUL GARDA	421	1.670	382	22	404	15	301	106	407
159	QUINZANO D'OGGLIO	1.537	6.332	1.361	79	1.440	89	982	531	1.513
160	REMEDELLO	745	3.352	43	1	44	696	391	348	739
161	REZZATO	2.470	9.615	2.313	95	2.408	48	1.983	449	2.432

per servizio installato


FORNITE DI								ABITAZIONI SFORNITE DI ACQUA POTABILE E GABINETTO	COMUNI	Codice dei Comuni
BAGNO (b)	ELETRICITÀ			GAS		IMPIANTO DI RISCALDAMENTO				
	per illuminazione	per illuminazione e altri usi	Totale	da rete di distribuzione	in bombole	centrale	autonomo			
209	119	279	398	-	347	57	68	4	IDRO	082
59	112	80	192	-	177	2	10	5	INCUDINE	083
16	20	45	65	-	61	-	1	-	IRMA	084
1.669	170	2.209	2.379	557	1.851	440	641	4	ISEC	085
378	12	659	671	-	657	19	147	7	ISORELLA	086
81	110	128	238	-	236	7	24	4	LAVENOME	087
1.381	167	2.310	2.477	1.031	1.445	187	513	-	LENO	088
248	10	275	285	-	280	70	50	-	LIMONE SUL GARDA	089
207	29	271	300	-	300	22	36	11	LCDBINO	090
381	16	619	635	-	619	134	90	-	LOGRATO	091
1.698	452	2.337	2.789	484	2.274	418	631	6	LCNATO	092
30	17	93	110	-	94	4	3	1	LCNGHERA	093
113	68	140	208	-	196	4	9	-	LOSINE	094
103	128	105	233	-	220	4	8	-	LCZIO	095
4.469	244	5.817	6.061	4.092	1.728	1.465	1.178	15	LUMEZZANE	096
64	6	147	153	-	150	7	8	2	MACLODIO	097
39	76	53	129	-	119	-	4	-	MAGASA	098
240	51	465	516	-	477	43	52	5	MAIBANO	099
386	65	490	555	-	533	78	61	2	MALEGNO	100
505	169	662	831	-	824	55	126	-	MALCENNO	101
487	158	621	779	-	761	83	148	3	MANERBA DEL GARDA	102
2.168	70	2.945	3.015	2.510	519	235	457	1	MANERBIO	103
548	65	743	808	-	803	114	96	4	MARCHENO	104
84	44	189	233	-	218	4	25	1	MARMENTINO	105
544	51	790	841	-	834	72	102	-	MARONE	106
1.035	127	1.428	1.555	-	1.512	303	385	4	MAZZANO	107
101	23	274	297	-	247	5	36	4	MILZANO	108
256	17	325	342	-	341	64	96	-	MONIGA DEL GARDA	109
71	167	26	193	-	191	2	4	-	MONNO	110
217	42	460	502	-	385	15	48	1	MONTE ISOLA	111
267	48	458	506	-	503	58	43	3	MONTICELLI BRUSATI	112
2.215	346	3.355	3.701	1.045	2.720	553	771	4	MONTICHIARI	113
390	33	525	558	-	555	52	196	1	MONTIRONE	114
95	68	132	200	-	199	9	5	17	MURA	115
121	94	206	300	-	300	14	25	-	MUSCOLINE	116
1.541	151	2.091	2.242	966	1.303	261	595	3	NAVE	117
191	74	297	371	-	365	30	57	-	NIARDO	118
423	72	635	707	-	690	128	128	-	NUVOLENTO	119
352	85	557	642	-	631	88	123	12	NUVOLEBA	120
442	36	536	572	-	558	164	148	-	ODOLO	121
302	1	707	708	-	703	40	80	1	OFFLAGA	122
370	81	581	662	-	652	48	107	1	OME	123
112	59	159	218	-	217	2	15	-	ONO SAN PIETRO	124
1.408	187	2.385	2.572	542	2.094	254	506	24	ORZINUOVI	125
267	54	500	554	239	318	32	108	-	ORZIVECCHI	126
1.472	92	1.974	2.066	796	1.280	427	691	-	OSPITALETTO	127
212	91	293	384	-	371	12	21	-	OSSIMO	128
421	31	551	582	-	575	118	162	1	PADENGHE SUL GARDA	129
422	43	569	612	-	608	96	164	-	PADERNO FRANCIACORTA	130
63	55	141	196	-	184	-	12	4	PAISCO LOVENO	131
179	46	274	320	-	318	39	62	3	PAITONE	132
3.426	304	4.531	4.835	2.009	2.970	828	1.287	4	PALAZZOLO SULL'OGGIC	133
549	48	759	807	-	796	119	155	-	PARATICO	134
104	152	94	246	-	243	5	10	-	PASPARDO	135
724	68	1.153	1.221	-	1.170	127	250	-	PASSIRANO	136
307	21	564	585	-	576	67	112	3	PAVONE DEL MELLA	137
70	125	100	225	-	217	-	8	12	PERTICA ALTA	138
130	139	113	252	-	244	12	7	-	PERTICA BASSA	139
177	160	295	455	-	451	21	30	-	PEZZAZE	140
452	123	637	760	-	746	107	54	11	PIAN CAMUNO	141
628	70	886	956	-	949	113	109	-	PIANCOGGNO	142
1.254	232	1.848	2.080	511	1.573	270	288	19	PISOGNE	143
251	25	415	440	-	431	21	39	5	POLAVENO	144
181	46	318	364	-	355	17	30	4	POLPENAZZE DEL GARDA	145
327	57	536	593	240	355	-	152	10	POMPIANO	146
398	8	692	700	86	573	57	123	4	PONCARALE	147
378	219	414	633	-	623	71	108	5	PONTE DI LEGNO	148
904	194	1.550	1.744	696	1.097	93	291	-	PONTEVICO	149
863	76	1.315	1.391	-	1.380	355	294	-	PONTOGLIO	150
407	23	664	687	-	632	106	118	4	POZZOLENGO	151
331	17	758	775	-	771	75	94	-	PRALECINO	152
198	82	293	375	-	368	35	44	6	PRESEGLIE	153
71	98	104	202	-	197	6	15	-	PRESTINE	154
575	26	905	931	-	882	95	219	1	PREVALLE	155
648	79	1.175	1.254	175	1.069	130	190	-	PROVAGLIO D'ISEO	156
105	106	129	235	-	232	6	12	26	PROVAGLIO VAL SABBIA	157
230	28	390	418	-	406	18	66	1	PUEGNAGO SUL GARDA	158
927	107	1.406	1.513	1.180	352	109	197	1	QUINZANO D'OGGIO	159
313	80	665	745	-	709	26	106	-	REMEDELLO	160
1.853	96	2.367	2.463	822	1.696	730	523	4	REZZATO	161
284	100	537	637	-	632	48	77	4	ROCCAFRANCA	162

Segue Tav. 23 — Abitazioni occupate


Codice del Comune	C O M U N I	TOTALE ABITAZIONI		A B I T A Z I O N I						
		Numero	Stanze	ACQUA POTABILE			GABINETTO			
				di acquedotto			di pozzo (a)	nell'abi- tazione	fuori dell'abi- tazione	Totale
				nell'abi- tazione	fuori dell'abi- tazione	Totale				
163	RODENGO-SAIANO	1.000	3.938	909	83	992	7	666	319	985
164	ROE' VOLCIANO	1.052	4.233	1.014	25	1.039	11	786	257	1.043
165	RONCADELLE'	1.118	4.368	203	16	219	866	805	298	1.103
166	ROVATO	3.715	13.859	3.424	258	3.682	7	2.584	1.065	3.649
167	RUDIANO	756	2.883	675	42	717	32	526	212	738
168	SABBIO CHIESE	667	2.459	611	37	648	6	498	146	644
169	SALE MARASINO	782	3.083	723	53	776	5	629	117	746
170	SALO'	3.288	13.098	3.182	49	3.231	39	2.875	378	3.253
171	SAN FELICE DEL BENACO	603	2.452	541	29	570	26	483	115	598
172	SAN GERVASIO BRESCIANO	357	1.741	2	1	3	352	113	192	305
138	SAN PAOLO	704	3.237	304	60	364	294	308	366	674
173	SAN ZENO NAVIGLIO	697	2.604	5	-	5	666	510	147	657
174	SAREZZO	2.756	10.144	2.603	91	2.694	16	2.165	530	2.695
175	SAVIORE DELL'ADANELLO	516	2.148	479	16	495	4	429	58	487
176	SELLERO	433	1.698	391	20	411	8	331	87	418
177	SENIGA	542	2.497	381	104	485	54	220	288	508
178	SERLE	758	3.117	567	72	639	81	349	256	605
179	SIRRHIONE	1.033	4.320	1.022	6	1.028	4	972	45	1.017
180	SOIANO DEL LAGO	145	597	116	3	119	23	89	50	139
181	SONICO	431	1.777	382	22	404	2	367	57	424
182	SULZANO	371	1.524	330	33	363	5	277	81	358
183	TAVERNOLE SUL NELLA	375	1.469	329	35	364	3	312	57	369
184	TENU'	343	1.335	316	20	336	-	285	40	325
185	TIGNALE	367	1.648	357	2	359	2	328	19	347
186	TORBOLE CASAGLIA	700	2.698	3	6	9	684	471	208	679
187	TOSCOLANO MADERNO	2.235	8.953	2.082	50	2.132	67	1.962	251	2.213
188	TRAVAGLIATO	2.269	7.800	1.967	219	2.186	69	1.391	845	2.236
189	TREHOSINE	641	2.417	622	6	628	-	507	95	602
190	TRENZANO	910	3.524	4	1	5	882	433	462	895
191	TREVISSO BRESCIANO	166	777	153	2	155	1	131	19	150
192	URAGO D'OGGIO	649	2.399	595	25	620	15	459	153	612
193	VALLIO	245	1.021	224	6	230	5	186	32	218
194	VALVESTINO	202	821	160	40	200	-	138	55	193
195	VEROLANUOVA	1.903	8.203	1.350	102	1.452	433	1.161	699	1.860
196	VEROLAVECCHIA	899	4.195	31	7	38	829	411	457	868
197	VESTONE	1.069	4.257	985	44	1.029	22	927	97	1.024
198	VEZZA D'OGGIO	413	1.613	397	7	404	1	379	16	395
199	VILLA CARCINA	2.437	9.122	2.352	58	2.410	17	2.016	391	2.407
200	VILLACHIARA	327	1.190	238	35	273	26	111	192	303
201	VILLANUOVA SUL CLISI	1.340	5.025	1.308	21	1.329	4	1.113	209	1.322
202	VIONE	362	1.452	331	3	334	8	316	22	338
203	VISANO	343	1.501	1	1	2	341	173	134	307
204	VOBARNO	2.265	7.913	2.117	122	2.239	14	1.706	521	2.227
205	ZONE	295	1.472	288	7	295	-	269	25	294
	TOTALE PROVINCIA	273.783	1.065.786	226.559	11.529	238.088	31.662	209.875	57.317	267.192

per servizio installato

F O R N I T E D I								ABITAZIONI SFOBNITE DI ACQUA POTABILE E GABI- NETTO	C O M U N I	Codice dei Comuni
BAGNO (b)	ELETRICITÀ			GAS		IMPIANTO DI RISCALDAMENTO				
	per illuminazione	per illuminazione e altri usi	Totale	da rete di distribuzione	In bombole	centrale	autonomo			
608	66	933	999	-	979	125	193	-	RODENGO-SAIANO	163
659	40	1.011	1.051	-	1.031	99	209	-	ROE' VOLCIANO	164
749	19	1.081	1.100	541	597	131	384	-	RONCADELLE	165
2.406	390	3.312	3.702	-	3.643	823	654	2	RCVATO	166
479	31	724	755	-	748	151	133	-	RUDIANO	167
391	98	565	663	-	653	85	84	2	SABBIO CHIESE	168
538	91	687	778	-	759	99	104	-	SALE MARASINO	169
2.564	239	3.026	3.265	879	2.339	963	782	-	SALO'	170
411	49	554	603	-	589	71	99	-	SAN FELICE DEL BENACO	171
114	6	348	354	-	353	12	46	-	SAN GERVASIO ERESCIANO	172
303	87	614	701	286	428	27	105	8	SAN PAOLO	138
460	62	631	693	394	312	149	157	20	SAN ZENO NAVIGLIO	173
1.906	137	2.573	2.710	1.847	931	546	523	7	SAREZZO	174
262	122	392	514	-	508	17	58	-	SAVIORE DELL'ADAMELLO	175
230	85	348	433	-	418	21	52	-	SELLERO	176
213	44	496	540	-	513	31	62	1	SEWIGA	177
309	143	600	743	-	729	36	119	17	SERLE	178
913	25	1.007	1.032	166	853	445	332	-	SIRMIONE	179
84	8	136	144	-	143	13	30	-	SOIANO DEL LAGO	180
225	137	294	431	-	397	29	21	2	SONICO	181
213	57	314	371	-	359	46	58	-	SULZANO	182
185	24	346	370	-	360	28	16	-	TAVERNOLE SUL MELLA	183
186	120	222	342	-	334	20	40	-	TEMU'	184
235	27	334	361	-	351	8	60	1	TIGNALE	185
434	20	673	693	-	692	147	142	1	TORBOLE CASAGLIA	186
1.688	187	2.045	2.232	295	1.883	421	535	1	TOSCOLANO MADERNO	187
1.312	55	2.207	2.262	585	1.628	368	463	5	TRAVAGLIATO	188
353	91	545	636	-	629	35	47	9	TREMOSINE	189
384	135	774	909	-	880	85	108	3	TRENZANO	190
75	65	99	164	-	157	-	17	5	TREVISIO ERESCIANO	191
399	48	599	647	-	622	154	89	-	URAGO D'OGGLIO	192
135	5	238	243	-	242	15	48	5	VALLIO	193
45	82	118	200	-	187	2	2	-	VALVESTINO	194
1.098	125	1.751	1.876	1.284	616	120	416	1	VEROLANUCVA	195
408	88	805	893	574	343	11	124	2	VEROLAVECCHIA	196
698	142	921	1.063	-	1.036	201	218	-	VESTONE	197
236	125	288	413	-	373	55	16	2	VEZZA D'OGGLIO	198
1.823	75	2.331	2.406	2.062	419	349	369	3	VILLA CARCINA	199
104	35	285	320	-	314	24	9	4	VILLACHIARA	200
1.071	71	1.266	1.337	276	1.077	191	307	1	VILLANUCVA SUL CLISI	201
156	126	236	362	-	345	4	17	2	VIONE	202
171	29	313	342	-	337	25	47	-	VISANO	203
1.456	133	2.120	2.253	461	1.789	409	366	2	VOBARNO	204
196	95	200	295	-	294	25	64	-	ZONE	205
185.920	22.680	249.659	272.339	107.249	163.501	51.836	60.395	705	TOTALE PROVINCIA	



APPENDICE



Elenco delle categorie di attività economica che nella classificazione del 1971 sono comprese in un ramo diverso da quello considerato nella classificazione del 1961

CLASSIFICAZIONE 1971			RAMO DI ATTIVITÀ ECONOMICA 1961
CATEGORIA		RAMO DI ATTIVITÀ ECONOMICA	
Numero	Denominazione		
6.02.43	Farmacie	Commercio	Servizi
6.04.05	Magazzini frigoriferi per conto terzi (esclusi quelli dei magazzini generali e dei mercati)	Commercio	Industrie manifatturiere
6.05.03	Noleggio di autovetture (senza autisti)	Commercio	Trasporti e comunicazioni
6.05.04	Noleggio di altri mezzi di trasporto (senza autisti)	Commercio	Trasporti e comunicazioni
7.01.08	Trasporti per condotta (gasdotti e oleodotti)	Trasporti e Comunicazioni	Energia elettrica, gas e acqua
9.02.05	Stabilimenti balneari marittimi, lacuali e fluviali	Servizi	Commercio
9.02.06	Sale da ballo e da giochi (flipper, bigliardi, bowling, ecc.) (a)	Servizi	Commercio
9.08.01	Agenzie di pubblicità	Servizi	Commercio
9.08.02	Agenzie di informazioni per la stampa, informazioni commerciali, richieste di certificati ed agenzie affini	Servizi	Commercio
9.08.03	Gestioni di immobili	Servizi	Commercio
9.08.06	Agenzie di distribuzione di libri, giornali e riviste	Servizi	Commercio
9.08.08	Gestione di pubblici mercati	Servizi	Commercio
9.04.01	Scuole statali	Servizi	Pubblica amministrazione
9.04.03	Servizi pubblici inerenti all'attività culturale	Servizi	Pubblica amministrazione
9.05.05	Studi di analisi chimiche e merceologiche	Servizi	Industria manifatturiera
9.08.07	Ricevitorie del lotto, lotterie e concorsi pronostici	Servizi	Credito e assicurazione
10.02.04	Enti di sviluppo (Ente Maremma, Ente di sviluppo in Puglia, Lucania e Molise, Ente Delta Padano, Ente Fucino, ecc.) (a)	Pubblica amministrazione	Agricoltura, foreste, caccia e pesca

(a) Trattasi di singola voce e non dell'intera categoria.

