


ISTITUTO CENTRALE DI STATISTICA
11° CENSIMENTO GENERALE DELLA POPOLAZIONE

24 OTTOBRE 1971



VOLUME II
DATI PER COMUNE
SULLE CARATTERISTICHE STRUTTURALI
DELLA POPOLAZIONE E DELLE ABITAZIONI

FASCICOLO 14
PROVINCIA DI PAVIA



ROMA - 1974

I N D I C E

CARTA PLANIMETRICA

	<i>Pag.</i>	V
AVVERTENZE	»	2
TAVOLA 1 - Superficie territoriale e densità - Popolazione residente e popolazione presente, per sesso	»	5
TAVOLA 2 - Popolazione residente per sesso e stato civile	»	8
TAVOLA 3 - Popolazione residente per sesso e classe di età	»	8
A - Totale	»	14
B - Maschi	»	20
C - Femmine	»	26
TAVOLA 4 - Popolazione residente in età da 6 anni in poi per sesso e grado di istruzione	»	32
TAVOLA 5 - Popolazione residente temporaneamente assente per sesso, luogo di presenza e motivo dell'assenza	»	35
TAVOLA 6 - Popolazione residente in età da 14 anni in poi attiva e non attiva per sesso	»	38
TAVOLA 7 - Popolazione residente attiva in condizione professionale per sesso e ramo di attività economica	»	44
TAVOLA 8 - Popolazione residente attiva in condizione professionale per sesso, settore di attività economica e posizione nella professione	»	44
A - Totale	»	47
B - Agricoltura, foreste, caccia e pesca	»	50
C - Industrie	»	53
D - Altre attività	»	56
TAVOLA 9 - Popolazione residente attiva in condizione professionale per sesso, classe di età e settore di attività economica	»	56
A - Totale	»	62
B - Maschi	»	68
C - Femmine	»	74
TAVOLA 10 - Popolazione residente in età da 14 anni in poi non attiva per sesso e condizione non professionale	»	77
TAVOLA 11 - Famiglie residenti per condizione del capo famiglia	»	80
TAVOLA 12 - Famiglie residenti con il capo famiglia in condizione professionale per ramo di attività economica del capo famiglia	»	80

TAVOLA 13 - Famiglie residenti con il capo famiglia in condizione professionale per settore di attività economica e posizione nella professione del capo famiglia	Pag.	86
A - Totale	»	86
B - Agricoltura, foreste, caccia e pesca	»	89
C - Industrie	»	92
D - Altre attività	»	95
 TAVOLA 14 - Famiglie residenti con il capo famiglia in condizione non professionale per condizione del capo famiglia	»	98
TAVOLA 15 - Famiglie residenti per ampiezza della famiglia	»	101
TAVOLA 16 - Abitazioni in complesso (occupate e non occupate); altri tipi di alloggio	»	104
TAVOLA 17 - Abitazioni in complesso (occupate e non occupate) per titolo di godimento	»	110
TAVOLA 18 - Abitazioni in complesso (occupate e non occupate) per epoca di costruzione	»	113
TAVOLA 19 - Abitazioni in complesso (occupate e non occupate) per servizio installato	»	116
TAVOLA 20 - Abitazioni occupate per titolo di godimento	»	122
TAVOLA 21 - Abitazioni occupate per epoca di costruzione e titolo di godimento	»	128
TAVOLA 22 - Abitazioni occupate per numero di stanze	»	134
TAVOLA 23 - Abitazioni occupate per servizio installato	»	140

APPENDICE

Elenco delle categorie di attività economica che nella classificazione del 1971 sono comprese in un ramo diverso da quello considerato nella classificazione del 1961

A V V E R T E N Z E

L'11° Censimento generale della popolazione, al quale è stata abbinata la rilevazione delle abitazioni, è stato effettuato con riferimento alla data del 24 ottobre 1971, in attuazione della legge 31 gennaio 1969, n. 14, e del relativo regolamento di esecuzione (D. P. R. 23 ottobre 1971, n. 895).

Il piano di rilevazione del censimento e di elaborazione dei dati è stato predisposto sulla base delle proposte formulate da un'apposita Commissione di studio istituita presso l'Istituto Centrale di Statistica (1).

Nelle avvertenze che seguono sono illustrati i caratteri ai quali si riferiscono i dati riportati nel presente fascicolo, allo scopo di assicurare una esatta interpretazione dei dati stessi.

Per una completa conoscenza delle modalità tecniche seguite per l'esecuzione del censimento, vedasi il fascicolo dell'Istituto Centrale di Statistica « 11° Censimento della popolazione e 5° Censimento industriale e commerciale, 24-25 ottobre 1971, Disposizioni e istruzioni per gli Organi periferici », Roma, 1971.

1. - **Circoscrizioni territoriali** — La denominazione e le circoscrizioni territoriali dei Comuni e della Provincia fanno riferimento alla situazione esistente alla data del 24 ottobre 1971.

2. - **Famiglia - Convivenza** — Ai fini del censimento, per *famiglia* s'intende un insieme di persone legate da vincoli di matrimonio, parentela, affinità, adozione, affiliazione, tutela o da vincoli affettivi, coabitanti ed aventi dimora abituale nello stesso Comune, che normalmente provvedono al soddisfacimento dei loro bisogni mediante la messa in comune di tutto o parte del reddito di lavoro o patrimoniale da esse percepito.

Una famiglia può essere costituita anche da una sola persona la quale provvede in tutto o in parte con i propri mezzi di sussistenza al soddisfacimento dei bisogni individuali.

Sono considerate facenti parte della famiglia, come membri aggregati di essa, anche le persone addette ai servizi domestici, nonché le altre persone che, a qualsiasi titolo, convivono abitualmente con la famiglia stessa.

Si considera *capo famiglia* chi esercita la patria potestà, la tutela o chi ha l'amministrazione e la cura degli interessi della famiglia.

Ai fini del censimento, per *convivenza* s'intende un insieme di persone che, senza essere legate da vincoli di matrimonio, parentela, affinità e simili, conducono vita comune per motivi religiosi, di cura, di assistenza, militari, di pena, e simili.

Sono considerate facenti parte della convivenza anche le persone addette alla convivenza stessa per ragioni d'impiego o di lavoro e che vi vivono abitualmente, purchè non costituiscano famiglia a sè stante.

3. - **Popolazione residente** — La *popolazione residente* di ciascun Comune è costituita: a) dalle persone aventi dimora abituale nel Comune e ivi presenti alla data del censimento; b) dalle persone aventi anch'esse dimora abituale nel Comune, ma che alla data del censimento risultavano assenti per uno dei

(1) In tale Commissione erano rappresentati le seguenti Amministrazioni ed Enti: Ministero dell'Interno; Ministero dell'Industria del Commercio e dell'Artigianato; Ministero del Bilancio e della Programmazione Economica; Ministero del Lavoro e della Previdenza Sociale; Ministero dei Lavori Pubblici; Ministero della Pubblica Istruzione; Ministero dell'Agricoltura e delle Foreste; Consiglio Nazionale dell'Economia e del Lavoro; Assessorati per gli Enti Locali delle Regioni a statuto speciale; Camere di Commercio, Industria, Artigianato e Agricoltura; Associazione Nazionale Comuni Italiani; Uffici di Statistica dei Comuni capoluoghi; Confederazione Generale dell'Agricoltura Italiana; Confederazione Nazionale dei Coltivatori Diretti; Confederazione Generale dell'Industria Italiana; Confederazione Generale Italiana del Commercio e del Turismo; Confederazione Generale Italiana del Lavoro; Confederazione Italiana Sindacati Lavoratori; Unione Italiana del Lavoro; Docenti Universitari.

seguenti motivi: servizio militare di leva, di richiamo alle armi, di volontariato; istruzione, rieducazione, noviziato religioso; balatico per un periodo non superiore ai due anni; ricovero in istituti di cura per un periodo non superiore ai 2 anni, esclusi i ricoveri in istituti psichiatrici in base a provvedimenti di «ricovero definitivo»; detenzione in attesa di giudizio o condanna inferiore a 5 anni; affari, turismo, breve cura e simili; servizio statale all'estero; missione fuori sede; lavori stagionali e comunque temporanei; imbarco su navi della marina militare o mercantile.

4. - **Popolazione presente** — La *popolazione presente* di ciascun Comune è costituita: a) dalle persone presenti nel Comune alla data del censimento ed aventi in esso dimora abituale; b) dalle persone presenti nel Comune alla data del censimento ma aventi dimora abituale in altro Comune o all'estero.

5. - **Età** — L'età è computata in anni compiuti. Così ad esempio:

meno di 5 anni: dalla nascita al giorno precedente il 5° compleanno;

da 5 a 9 anni: dal giorno del 5° compleanno al giorno precedente il 10° compleanno.

Ai fini del confronto con i dati del censimento del 1961 è da tener presente che in detto censimento l'età venne computata in anni di vita. Così ad esempio la classe «fino a 6 anni» comprendeva il periodo dalla nascita fino al 6° anno compiuto (cioè fino al 6° compleanno); la classe «da 35 a 40 anni» il periodo dal 35° anno compiuto fino al 40° anno compiuto (cioè fino al 40° compleanno). Pertanto per il censimento del 1971 la classe «meno di 6 anni» va confrontata con la classe «fino a 6 anni» del 1961, quella «da 35 a 39 anni» con quella «da 35 a 40 anni», e così di seguito. È da notare che il nuovo criterio, peraltro già seguito in occasione di precedenti censimenti demografici del nostro Paese, è stato applicato in conformità alle raccomandazioni internazionali ed ai criteri seguiti nella maggior parte degli altri Paesi.

6. - **Grado d'istruzione** — Si riferisce al più alto titolo di studio conseguito in qualsiasi scuola (pubblica o privata, italiana o straniera, anche all'estero) e non alla più alta classe o al più alto corso frequentato con successo.

LAUREATI — Coloro che, avendo seguito un corso completo di studi universitari (della durata minima di quattro anni), hanno conseguito un diploma di laurea.

DIPLOMATI — Coloro che hanno conseguito un diploma di maturità o di abilitazione di scuola media superiore (maturità classica, scientifica, abilitazione magistrale, abilitazione tecnica, ecc.) che consenta l'accesso ad una o più facoltà universitarie o che abbia fine a se stesso (diploma di ostetricia, diploma di conservatorio di musica o d'istituto d'arte, ecc.).

Con tale voce sono altresì indicate le persone che hanno conseguito un'abilitazione specifica dopo un corso di studi universitari della durata inferiore a quattro anni (diploma di statistica, di vigilanza alle scuole elementari, ecc.).

FORNITI DI LICENZA MEDIA INFERIORE — Coloro che hanno conseguito una licenza di scuola media inferiore che consenta l'accesso alle scuole medie superiori (licenza di scuola media, licenza ginnasiale, licenza d'istituto tecnico inferiore, licenza magistrale inferiore, ecc.) o a determinate scuole tecniche o professionali (licenza d'avviamento professionale, licenza di scuola d'arte o d'istituto d'arte).

FORNITI DI LICENZA ELEMENTARE — Coloro che hanno conseguito la licenza elementare o il certificato rilasciato da un corso di scuola popolare di tipo C (assimilabile alla licenza elementare).

ALFABETI PRIVI DI TITOLO DI STUDIO — Coloro che hanno dichiarato di saper leggere e scrivere pur non avendo conseguito neanche la licenza elementare. In tale gruppo risultano pertanto compresi anche coloro che alla data del censimento frequentavano una qualsiasi classe di scuola elementare, ivi compresi gli iscritti alla 1ª elementare.

Sono comprese in tale gruppo anche le persone che hanno conseguito il certificato di proscioglimento (3ª elementare) fino al 1955, anno nel quale tale certificato venne abolito in virtù del D.P.R. 14 giugno 1955, n. 503. Tuttavia non è da escludere che taluni censiti in possesso del certificato di proscioglimento abbiano dichiarato di essere forniti di licenza elementare e pertanto risultino compresi in questo ultimo gruppo. Poiché nel censimento del 1961 le persone fornite del certificato di proscioglimento vennero comprese nel gruppo dei censiti in possesso della licenza di scuola elementare, ai fini di un corretto confronto fra i due censimenti occorre considerare congiuntamente i gruppi dei «forniti di licenza elementare» e degli «alfabeti privi di titolo di studio».

ANALFABETI — Coloro che hanno dichiarato di non sapere nè leggere nè scrivere o che hanno dichiarato di sapere solo leggere o solo scrivere.

7. - **Popolazione attiva e non attiva** — La *popolazione attiva* è costituita: a) dai censiti in età da 14 anni in poi che alla data del censimento risultavano esercitare una professione, arte o mestiere, in pro-

prio o alle dipendenze altrui, ivi compresi i coadiuvanti; b) dai censiti in età da 14 anni in poi che alla data del censimento risultavano disoccupati, cioè da coloro che, avendo perduto una precedente occupazione, erano alla ricerca di una nuova occupazione; c) da altre categorie di censiti in età da 14 anni in poi temporaneamente impediti alla data del censimento di esercitare la professione, arte o mestiere, già in precedenza esercitata. A queste ultime categorie appartengono i militari (di leva, volontari o richiamati), i ricoverati da meno di 2 anni in luoghi di cura o assistenza, i detenuti in attesa di giudizio o condannati a pena inferiore a 5 anni, i quali a seguito del sopravvenuto impedimento hanno interrotto l'esercizio di una attività professionale; d) dai censiti in età da 14 anni in poi in cerca di prima occupazione. Non è al riguardo da escludere che talune persone disoccupate alla data di censimento, abbiano inteso la dizione « in cerca di prima occupazione » sotto il senso più lato di « in cerca di occupazione » e pertanto nel foglio di censimento, anziché indicare la precedente condizione professionale, si siano dichiarate come persone in cerca di prima occupazione.

Le categorie dei censiti di cui alle lettere a), b), c) costituiscono la popolazione attiva « in condizione professionale ».

La *popolazione non attiva* è costituita: a) da tutti i bambini e ragazzi con meno di 14 anni; b) dai censiti in età da 14 anni in poi non appartenenti alla popolazione attiva come sopra definita.

Pertanto alla popolazione non attiva appartengono i censiti in condizione non professionale in quanto scolari e studenti; casalinghe (donne attendenti alle cure domestiche); persone ritirate dal lavoro (per raggiunti limiti di età, invalidità o altra causa); invalidi, infermi e ricoverati in luoghi di cura o di assistenza da 2 anni o più; detenuti condannati a pena di 5 anni o più, mendicanti e persone viventi a carico della pubblica beneficenza. Appartengono altresì alla popolazione non attiva i militari (di leva, volontari o richiamati), i ricoverati da meno di 2 anni in luogo di cura o assistenza, i detenuti in attesa di giudizio o condannati a pena inferiore a 5 anni i quali prima del richiamo alle armi, del ricovero o della detenzione non esercitavano alcuna attività lavorativa.

Ai fini di una corretta interpretazione dei dati sulla popolazione attiva e non attiva, in relazione particolarmente ai confronti con i risultati del censimento della popolazione del 1961, è da tener presente che il limite inferiore di età per l'appartenenza alla popolazione attiva in condizione professionale, già stabilito in 10 anni al censimento del 1961, è stato elevato a 14 anni in armonia a quanto previsto dalle richiamate raccomandazioni internazionali.

8. - **Ramo di attività economica** — Per *ramo di attività economica* s'intende il campo di attività in cui viene esercitata la professione, arte o mestiere. Esso è determinato di norma in base all'attività (unica o prevalente) delle singole « unità locali » in cui il censito svolge la propria professione, arte o mestiere (ad esempio: azienda agricola, stabilimento industriale, bottega artigiana, negozio, esercizio pubblico, sede o filiale bancaria e assicurativa, ospedale, gabinetto medico, studio professionale, ministero, amministrazione comunale). I rami in cui si articola la classificazione delle attività economiche sono dieci (1). Essi nelle Tavv. 8, 9 e 13, risultano così raggruppati:

- a) *agricoltura, foreste, caccia e pesca*;
- b) *industrie*, comprendenti le industrie estrattive, manifatturiere, delle costruzioni e dell'installazione di impianti, dell'energia elettrica, gas e acqua;
- c) *altre attività*, comprendenti il commercio, i trasporti e le comunicazioni, il credito e le assicurazioni, i servizi, la pubblica amministrazione.

Nelle analisi per ramo di attività economica (Tavv. 7 e 12) le industrie estrattive sono considerate congiuntamente a quelle manifatturiere.

Ai fini del confronto dei dati per ramo di attività economica con i corrispondenti dati del 1961, è opportuno tener presente che la classificazione del 1961 ha subito delle modifiche conseguenti, in parte, alla necessità di perfezionare ulteriormente la comparabilità con le analoghe classificazioni predisposte dalle Organizzazioni internazionali. In particolare (vedi Appendice) si segnala che il ramo dei servizi comprende nella classificazione del 1971 alcune attività (scuole statali, servizi pubblici inerenti all'attività culturale, agenzie di pubblicità, agenzie di distribuzione di libri, giornali e riviste, ecc.) che nel 1961 risultavano classificate in altri rami.

9. - **Posizione nella professione** — Per *posizione nella professione* s'intende la condizione della persona espletante un'attività economica in rapporto all'impresa in cui viene svolta l'attività stessa.

Nel presente volume le posizioni nella professione risultano raggruppate nel seguente modo:

IMPRENDITORI, LIBERI PROFESSIONISTI

- a) *imprenditori*, coloro che gestiscono in conto proprio una impresa nella quale non impiegano l'opera manuale propria o di familiari (conduttore non coltivatore, industriale, costruttore, appaltatore, banchiere, ecc.).

(1) ISTITUTO CENTRALE DI STATISTICA, *Classificazione delle attività economiche, Metodi e Norme, Serie C, n. 5, Gennaio 1971.*

Non è da escludere che in alcuni casi nei dati relativi a tale posizione risultino compresi taluni lavoratori indipendenti che nel foglio di censimento si sono qualificati « imprenditori » mentre più propriamente avrebbero dovuto dichiararsi « lavoratori in proprio ».

b) *liberi professionisti*, coloro che esercitano in conto proprio una professione o arte libera (notaio, medico, avvocato, ecc.).

LAVORATORI IN PROPRIO

Coloro che gestiscono in conto proprio un'impresa nella quale impiegano l'opera manuale propria o di familiari. In tale posizione sono compresi anche i cooperatori aventi la figura di lavoratori in proprio, nonché i coltivatori diretti, i mezzadri, e simili dell'agricoltura.

DIRIGENTI E IMPIEGATI

a) *dirigenti*, coloro che esercitano, contro retribuzione, una funzione direttiva (tecnica o amministrativa) in un'impresa o nella pubblica amministrazione (compresi i quadri superiori (1) cioè coloro che nella pubblica amministrazione o nelle grandi imprese rivestono la qualifica di direttore generale, condirettore, e simili);

b) *impiegati*, coloro che esercitano, contro retribuzione, una funzione esecutiva (tecnica o amministrativa) in un'impresa o nella pubblica amministrazione;

c) *appartenenti a categorie intermedie*, coloro che nelle aziende industriali occupano una posizione intermedia tra gli impiegati e gli operai specializzati (capomastro, capo officina, capo laboratorio e simili, con mansioni esecutive) (2).

LAVORATORI DIPENDENTI

a) *operai, subalterni, salariati, o assimilati*, coloro che prestano, contro retribuzione, un lavoro manuale. In tale posizione sono compresi anche i cooperatori aventi la figura di lavoratori dipendenti, nonché i partecipanti dell'agricoltura, i lavoratori agricoli a contratto o a giornata;

b) *apprendisti*, coloro che esercitano contro retribuzione una attività lavorativa per l'apprendimento di una determinata professione ed il successivo conseguimento di una qualifica;

c) *lavoranti a domicilio*, coloro che lavorano a domicilio esclusivamente su commissione di imprese e non di consumatori.

COADIUVANTI

Coloro che, senza avere un rapporto di impiego regolato da contratto di lavoro, collaborano con un familiare (parente o affine) che svolge una attività lavorativa in conto proprio, nella conduzione di un'impresa agricola, artigiana o commerciale.

10. - **Abitazione ; stanza ; altro tipo di alloggio** — Ai fini del censimento, per *abitazione* s'intende un insieme di vani, o anche un vano solo, destinato funzionalmente ad uso di abitazione, che dispone di un ingresso indipendente su strada, pianerottolo, cortile, terrazza, ballatoio, e simili e che alla data del censimento era occupato da una o più famiglie o era destinato ad essere occupato.

L'abitazione è stata considerata *occupata* se alla data del 24 ottobre 1971 in essa abitavano una o più persone aventi la dimora abituale nel Comune di censimento, anche se temporaneamente assenti alla data del censimento stesso; *non occupata* se in essa non abitava alcuna persona o se era abitata solo da persone temporaneamente presenti nel Comune di censimento.

Per *stanza* s'intende un locale che fa parte di un'abitazione e che riceve aria e luce dall'esterno ed ha dimensioni tali da consentire la collocazione di almeno un letto lasciando lo spazio utile per il movimento d'una persona. La cucina, ai fini del censimento, è considerata stanza se soddisfa a tale definizione.

Per *altro tipo di alloggio* si intendono i locali che pur non essendo funzionalmente destinati ad abitazione di una famiglia (cantina, soffitta, magazzino, negozio, ufficio, ecc.) ovvero non avendo le caratteristiche proprie dell'abitazione (roulotte, natante, grotta, carrozzone, ecc.) risultavano di fatto occupati alla data del censimento da una o più famiglie residenti.

(1) Nel 1961 gli appartenenti ai quadri superiori furono considerati nel gruppo degli imprenditori e liberi professionisti.

(2) Nel 1961 gli appartenenti a categorie intermedie furono considerati nel gruppo dei lavoratori dipendenti.

11. - **Titolo di godimento delle abitazioni** — Il titolo di godimento delle abitazioni fa riferimento al titolo in base al quale la famiglia dispone dell'abitazione stessa. I titoli di godimento considerati sono:

- a) « proprietà » alla quale è stato assimilato l'usufrutto; sotto tale voce sono comprese anche le abitazioni a riscatto;
- b) « affitto » che comprende anche il subaffitto;
- c) « altro titolo » per i casi di uso gratuito dell'abitazione, di godimento per prestazione di servizi, ecc..

12. - **Epoca di costruzione e superficie delle abitazioni** — È da avvertire che sia l'epoca di costruzione che la superficie delle abitazioni sono state rilevate per la prima volta in sede di censimento nel 1971; pertanto tale circostanza, e soprattutto le obiettive difficoltà di rilevazione di dette modalità sono da tenere presenti nell'interpretazione dei relativi dati.

L'epoca di costruzione o di ricostruzione fa riferimento all'anno di ultimazione della costruzione o ricostruzione. Nel caso in cui l'abitazione sia stata costruita in anno posteriore a quello del relativo fabbricato, a seguito di ricostruzione parziale, ampliamento o sopraelevazione, è stato considerato l'anno di termine della ricostruzione, dell'ampliamento o della sopraelevazione.

Per quanto concerne la superficie dell'abitazione è da tener presente che essa fa riferimento alla superficie dei pavimenti delle stanze e dei vani accessori con esclusione della superficie di balconi, terrazze, verande, cantine, garages, portici, loggiati, solai, cortili, ecc..

13. - **Servizi installati** — Per quanto concerne l'acqua potabile di acquedotto e il gabinetto l'espressione « fuori dell'abitazione » sta ad intendere che il servizio si trova o nel corpo del fabbricato che comprende l'abitazione (ballatoio, pianerottolo, ecc.) o nel cortile, giardino o orto annessi al fabbricato stesso, a disposizione dei soli occupanti dell'abitazione o del fabbricato e non del pubblico in genere.

Per l'impianto di riscaldamento è da tener presente che sono stati presi in considerazione: a) l'impianto di riscaldamento centrale, vale a dire l'impianto fisso che ha la caldaia o le caldaie in un locale non di abitazione e che fornisce il riscaldamento a più abitazioni comprese in uno o più fabbricati; b) l'impianto di riscaldamento autonomo, vale a dire l'impianto fisso che ha la caldaia in un vano dell'abitazione e che fornisce il riscaldamento alla stessa abitazione o, in casi eccezionali, anche ad altra abitazione adiacente.

14. - **Avvertenze particolari** — I dati sulla superficie territoriale dei Comuni (Tav. 1) sono stati forniti dagli Uffici Tecnici Erariali; le eventuali zone di territorio in contestazione tra due o più Comuni risultano comprese, ai fini del censimento, nella circoscrizione di uno di tali Comuni, come posto in evidenza con apposita nota in calce alla tavola.

La densità della popolazione residente (numero medio di abitanti per Km²) è data dal rapporto fra il totale della popolazione residente di ciascun Comune e la superficie territoriale del Comune stesso espressa in Km².

Nella Tav. 2 tra i coniugati sono comprese le persone separate legalmente e tra i vedovi le persone divorziate nonché quelle che avevano ottenuto lo scioglimento del matrimonio o la cessazione degli effetti civili (matrimoni concordatari) ai sensi della legge 1 dicembre 1970, n. 898.

Nella Tav. 5 tra le persone residenti temporaneamente assenti dal Comune di residenza per motivi di lavoro, sono comprese quelle temporaneamente assenti per aver seguito familiari recatisi in altro Comune o all'estero per motivi di lavoro.

Per quanto concerne le Tavole 19 e 23 è da tener presente che, con riferimento ai servizi installati, le abitazioni risultano ripetute tante volte quanti sono i servizi in esse installati. Così ad esempio, un'abitazione fornita di acqua potabile e di gabinetto risulta ripetuta sia fra le abitazioni fornite di acqua potabile, sia fra le abitazioni fornite di gabinetto.

15. - **Piano di spoglio e di pubblicazione dei risultati del censimento** — Per lo spoglio dei dati è stato predisposto, sulla base delle proposte formulate dalla citata Commissione di studio, un piano così articolato: a) *spoglio totale*, riferito cioè a tutti i modelli di rilevazione (fogli di famiglia e fogli di convivenza) per le notizie tradizionali del censimento demografico (sesso, data di nascita, stato civile, grado di istruzione, posizione nella professione, ramo di attività economica o condizione non professionale, ecc.) nonché per tutte le notizie sulle abitazioni; b) *spoglio parziale*, riferito cioè ad un campione del venti per cento dei fogli di famiglia ed a tutti i fogli di convivenza per le notizie sulla professione, sulla fecondità e in genere per gli altri caratteri presi in considerazione per la prima volta dal censimento demografico nel nostro Paese (luogo di residenza nel 1961 e 1966, attività lavorativa svolta nel 1966, luogo di studio o di lavoro, tempo impiegato e mezzo di trasporto utilizzato per recarsi al lavoro o a scuola, ecc.).

Per quanto riguarda lo spoglio totale, il riporto delle notizie sui nastri magnetici viene effettuato presso l'Istituto mediante i « lettori ottici » che permettono di trasferire le notizie direttamente sui supporti meccanografici mediante appositi modelli senza che sia necessario ricorrere alla perforazione delle schede, con conseguente notevole riduzione dei tempi tecnici di elaborazione dei risultati. Le operazioni di riporto delle notizie dai fogli di famiglia e di convivenza sui modelli per lettore ottico sono state effettuate presso i Comuni mano a mano che procedeva la revisione degli anzidetti fogli.

Lo spoglio parziale sarà condotto invece attraverso le tradizionali fasi di codificazione, perforazione ed elaborazione meccanografica dei dati.

Il programma di pubblicazione dei risultati del censimento si articola nei seguenti volumi:

- Vol. I - Primi risultati provinciali e comunali sulla popolazione e sulle abitazioni (*Dati provvisori*)
- Vol. II - Dati per Comune sulle caratteristiche strutturali della popolazione e delle abitazioni (*94 fascicoli provinciali e 1 fascicolo nazionale*)
- Vol. III - Popolazione delle frazioni geografiche e delle località abitate dei Comuni (*20 fascicoli regionali*)
- Vol. IV - Famiglie e convivenze
- Vol. V - Sesso, età e stato civile
- Vol. VI - Professioni e attività economiche
- Vol. VII - Istruzione
- Vol. VIII - Abitazioni
- Vol. IX - Risultati degli spogli campionari
- Vol. X - Dati generali riassuntivi
- Vol. XI - Atti del censimento

Un apposito volume contiene i dati sulla popolazione residente legale dei singoli Comuni.

TAVOLE

Tav. 1 — Superficie territoriale e densità - Popolazione residente e popolazione presente, per sesso

Codice dei Comuni	C O M U N I	SUPERFICIE TERRITORIALE Km ²	DENSITÀ ab/km ²	POPOLAZIONE RESIDENTE			POPOLAZIONE PRESENTE		
				Maschi	Femmine	Totale	Maschi	Femmine	Totale
				001	ALAGNA	8,63	96	402	429
002	ALBAREDO ARNABOLDI	9,22	31	145	143	288	143	142	285
003	ALBONESE	4,29	142	297	312	609	288	306	594
004	ALBUZZANO	15,26	134	1.017	1.027	2.044	980	1.015	1.995
005	ARENA PO	22,27	86	930	992	1.922	914	961	1.875
006	BADIA PAVESE	5,02	93	218	251	469	213	251	464
007	BAGNARIA	16,59	39	340	307	647	325	301	626
008	BARBIANELLO	11,83	78	460	468	928	444	456	900
009	BASCAPE'	13,11	108	737	680	1.417	708	665	1.373
010	BASTIDA DE'DOSSI	1,70	141	119	120	239	117	120	237
011	BASTIDA PANCARANA	13,36	85	556	575	1.131	541	570	1.111
012	BATTUDA	6,99	59	201	209	410	193	206	399
013	BELGIOIOSO	24,34	220	2.583	2.770	5.353	2.594	2.813	5.407
014	BEREGUARDO	17,65	119	1.056	1.043	2.099	1.034	1.034	2.068
015	BORGARELLO	4,83	192	477	448	925	466	445	911
016	BORGO PRIOLO	28,96	54	794	768	1.562	766	745	1.511
017	BORGORATTO MORMOROLO	16,03	39	310	323	633	298	304	602
018	BORGO SAN SIRO	17,33	59	504	519	1.023	490	514	1.004
019	BORNASCO	12,66	70	452	429	881	437	423	860
020	BOSMASCO	4,77	139	342	319	661	335	317	652
021	BRALLO DI PREGOLA (a)	46,38	36	900	786	1.686	818	721	1.539
022	BREME	19,17	74	660	763	1.423	640	749	1.389
023	BRESSANA BOTTARONE	13,05	253	1.595	1.703	3.298	1.563	1.688	3.251
024	BRONI	20,87	516	5.179	5.580	10.759	5.202	5.681	10.883
025	CALVIGNANO	6,91	27	104	85	189	98	79	177
026	CAMPOSPINOSO	3,67	175	310	332	642	315	339	654
027	CANDIA LOMELLINA	27,77	74	987	1.060	2.047	969	1.057	2.026
028	CANEVINO	4,74	36	93	79	172	90	78	168
029	CANNETO PAVESE	5,81	290	806	877	1.683	792	864	1.656
030	CARBONARA AL TICINO	14,65	91	681	650	1.331	661	642	1.303
031	CASANOVA LONATI	4,58	86	210	182	392	197	178	375
032	CASATISIA	5,46	163	462	429	891	455	423	878
033	CASEI GEROLA	24,81	100	1.188	1.301	2.489	1.214	1.321	2.535
034	CASORATE PRIMO	9,49	509	2.350	2.477	4.827	2.401	2.565	4.966
035	CASSOLNOVO	31,96	194	3.005	3.206	6.211	2.931	3.199	6.130
036	CASTANA	5,17	184	450	499	949	445	484	929
037	CASTEGGIO	17,78	439	3.771	4.042	7.813	3.726	4.043	7.769
038	CASTELLETTO DI BRANDUZZO	11,45	99	567	562	1.129	556	555	1.111
039	CASTELLO D'AGOGNA	10,62	61	339	309	648	346	305	651
040	CASTELNOVETTO	18,50	49	442	459	901	428	455	883
041	CAVA MANARA	17,43	227	1.958	1.995	3.953	1.914	1.991	3.905
042	CECINA	10,11	37	202	176	378	200	176	376
043	CERANOVA	4,53	91	208	205	413	203	204	407
044	CERETTO LOMELLINA	7,38	50	172	199	371	165	197	362
045	CERGNAGO	13,61	68	466	457	923	447	449	896
046	CERTOSA DI PAVIA	10,71	286	1.539	1.528	3.067	1.496	1.498	2.994
047	CERVESINA	12,50	118	728	742	1.470	710	729	1.439
048	CHIGNOLO PO	23,12	135	1.523	1.604	3.127	1.534	1.610	3.144
049	CIGOGNOLA	8,04	176	723	694	1.417	716	687	1.403
050	CILAVEGNA	17,96	243	2.065	2.301	4.366	2.035	2.315	4.350
051	CODEVILLA	13,00	103	654	679	1.333	634	668	1.302
052	CONFIENZA	26,73	76	1.042	979	2.021	1.027	975	2.002
053	COPIANO	4,32	345	726	764	1.490	721	764	1.485
054	CORANA	13,04	83	538	550	1.088	536	545	1.081
055	CORNALE	1,69	533	427	474	901	415	465	880
056	CORTEOLONA	10,01	183	892	935	1.827	877	918	1.795
057	CORVINO SAN QUIRICO	4,40	277	629	590	1.219	617	587	1.204
058	COSTA DE'NOBILI	11,56	42	261	227	488	256	223	479
059	COZZO	17,40	43	351	391	742	345	375	720
060	CURA CARPIGNANO	10,68	94	497	509	1.006	487	507	994
061	DORNO	30,61	131	1.971	2.041	4.012	1.951	2.036	3.987
062	FERRERA ERBOGNONE	19,54	76	725	759	1.484	704	744	1.448
063	FILIGHERA	8,15	98	385	417	802	365	399	764
064	FORTUNAGO	18,01	32	324	258	582	319	254	573
065	FRASCAROLO	(b) 23,41	61	706	717	1.423	689	698	1.387
066	GALLIAVOLA	8,54	38	158	169	327	148	163	311
067	GAMBARANA	12,02	37	220	227	447	203	216	419
068	GAMBOLO'	51,53	130	3.393	3.325	6.718	3.456	3.310	6.766
069	GARLASCO	39,03	257	4.839	5.203	10.042	4.733	5.158	9.891
070	GENZONE	3,95	126	251	248	499	240	240	480
071	GERENZAGO	5,36	143	390	376	766	378	372	750
072	GIUSSAGO	24,76	132	1.671	1.590	3.261	1.636	1.590	3.226
073	GODIASCO	20,61	118	1.192	1.235	2.427	1.194	1.351	2.545
074	GOLFERENZO	4,35	75	166	161	327	162	153	315
075	GRAVELLONA LOMELLINA	20,42	104	1.044	1.084	2.128	1.022	1.072	2.094
076	GROPELLO CAIROLI	26,11	145	1.881	1.917	3.798	1.838	1.913	3.751
077	INVERNO E MONTELEONE	9,61	117	565	562	1.127	563	557	1.120
078	LANDRIANO	15,48	229	1.748	1.803	3.551	1.703	1.767	3.470
079	LANGOSCO	15,72	49	374	396	770	355	386	741
080	LARDIRAGO	5,41	201	530	555	1.085	520	548	1.068
081	LINAROLO	12,25	177	1.063	1.106	2.169	1.041	1.088	2.129

Segue Tav. 1 — Superficie territoriale e densità - Popolazione residente e popolazione presente, per sesso

Codice dei Comuni	C O M U N I	SUPERFICIE TERRITORIALE Km ²	DENSITÀ ab/km ²	POPOLAZIONE RESIDENTE			POPOLAZIONE PRESENTE		
				Maschi	Femmine	Totale	Maschi	Femmine	Totale
082	LIRIO	1,73	135	118	116	234	112	116	228
083	LOMELLO	22,24	120	1.292	1.385	2.677	1.245	1.344	2.589
084	LUNGAVILLA	6,88	319	1.109	1.089	2.198	1.083	1.080	2.163
085	MAGHERNO	5,09	272	679	704	1.383	664	700	1.364
086	MARCIGNAGO	10,13	152	773	770	1.543	750	765	1.515
087	MARZANO	9,22	106	501	472	973	481	459	940
088	MEDE	33,19	218	3.420	3.820	7.240	3.421	3.878	7.299
089	MEZCONICO	(r) 28,28	29	437	382	819	422	373	795
090	MEZZANA BIGLI	19,39	83	791	827	1.618	766	817	1.583
091	MEZZANA RABATTONI	7,03	88	297	321	618	288	314	602
092	MEZZANINO	12,86	112	695	740	1.435	683	731	1.414
093	MIRADOLO TERME	9,62	313	1.527	1.483	3.010	1.492	1.455	2.947
094	MONTALTO PAVESE	19,12	65	617	618	1.235	605	618	1.223
095	MONTEBELLO DELLA BATTAGLIA	15,83	111	889	862	1.751	908	851	1.759
096	MONTECALVO VERSIGLIA	11,16	70	393	390	783	386	385	771
097	MONTESCANO	2,40	153	181	185	366	178	185	363
098	MONTESEGALE	14,83	33	265	224	489	260	224	484
099	MONTICELLI PAVESE	20,20	39	378	402	780	373	400	773
100	MONTU' BECCARIA	15,60	146	1.120	1.162	2.282	1.106	1.140	2.246
101	MORNICO LOSANA	8,19	110	449	454	903	440	449	889
102	MORTARA	52,12	296	7.294	8.146	15.440	7.240	8.177	15.417
103	NICORVO	8,16	68	264	292	556	261	288	549
104	OLEVANO DI LOMELLINA	15,42	63	479	493	972	468	489	957
105	OLIVA GESSI	3,91	69	140	128	268	135	127	262
106	OTTOBIANO	24,55	59	694	744	1.438	677	731	1.408
107	PALESTRO	18,73	131	1.183	1.274	2.457	1.151	1.259	2.410
108	PANCARANA	6,16	70	214	219	433	210	220	430
109	PARONA	9,34	139	615	687	1.302	594	673	1.267
110	PAVIA	62,86	1.381	41.097	45.742	86.839	43.024	47.221	90.245
111	PIETRA DE'GIORGI	11,04	110	623	591	1.214	620	585	1.205
112	PIEVE ALBIGNOLA	17,65	64	557	566	1.123	541	560	1.101
113	PIEVE DEL CAIRO	25,51	106	1.264	1.439	2.703	1.257	1.438	2.695
114	PIEVE PORTO MORONE	16,33	185	1.493	1.528	3.021	1.443	1.474	2.917
115	PINAROLO PO	11,15	149	831	829	1.660	821	819	1.640
116	PIZZALE	7,26	140	476	541	1.017	466	538	1.004
117	PONTE NIZZA	23,13	42	514	452	966	495	442	937
118	PORTALBERA	4,68	246	571	581	1.152	563	575	1.138
119	REA	2,96	229	332	346	678	329	342	671
120	REDAVALLE	5,47	216	569	612	1.181	559	610	1.169
121	RETORBIDO	11,67	110	633	654	1.287	628	653	1.281
122	RIVANAZZANO	29,04	108	1.518	1.626	3.144	1.562	1.708	3.270
123	ROBBIO	40,34	185	3.645	3.803	7.448	3.551	3.756	7.307
124	ROBECCO PAVESE	6,92	109	363	389	752	346	375	721
125	ROCCA DE'GIORGI	10,62	28	165	132	297	157	134	291
126	ROCCA SUSELLA	12,88	26	171	167	338	180	168	348
127	ROGNANO	9,22	17	79	75	154	74	69	143
128	ROMAGNESE	(d) 29,87	48	746	679	1.425	724	660	1.384
129	RONCARO	4,95	45	111	110	221	108	110	218
130	ROSASCO	19,81	57	545	587	1.132	539	586	1.125
131	ROVESCALA	8,29	165	663	704	1.367	659	699	1.358
132	RUINO	21,28	48	535	488	1.023	526	483	1.009
133	SAN CIPRIANO PO	8,67	56	238	251	489	226	245	471
134	SAN DAMIANO AL COLLE	6,44	170	543	549	1.092	528	529	1.057
135	SAN GENESIO ED UNITI	8,99	209	940	940	1.880	900	923	1.823
136	SAN GIORGIO DI LOMELLINA	25,89	66	867	851	1.718	843	826	1.669
137	SAN MARTINO SICCOMARIO	14,31	227	1.616	1.634	3.250	1.578	1.611	3.189
138	SANNAZZARO DE'BURGONDI	22,69	247	2.738	2.875	5.613	2.698	2.864	5.562
139	SANTA CRISTINA E BISSONE	22,20	100	1.145	1.076	2.221	1.117	1.058	2.175
140	SANTA GIULETTA	11,67	179	1.014	1.076	2.090	997	1.069	2.066
141	SANT'ALESSIO CON VIALONE	6,56	40	142	118	260	139	114	253
142	SANTA MARGHERITA DI STAFFORA	36,70	28	545	485	1.030	509	453	962
143	SANTA MARIA DELLA VERSA	18,66	153	1.464	1.394	2.858	1.428	1.362	2.790
144	SANT'ANGELO LOMELLINA	10,42	74	359	409	768	350	402	752
145	SAN ZENONE AL PO	6,87	94	304	345	649	262	332	594
146	SARTIRANA LOMELLINA	29,53	80	1.082	1.271	2.353	1.069	1.258	2.327
147	SCALDASOLE	11,59	81	462	471	933	452	468	920
148	SEMIANA	9,94	46	213	242	455	204	237	441
149	SILVANO PIETRA	13,83	54	380	371	751	381	371	752
150	SIZIANO	11,81	254	1.507	1.496	3.003	1.480	1.490	2.970
151	SOMMO	14,25	68	473	491	964	454	485	939
152	SPESA	12,19	33	205	193	398	191	182	373
153	STRADELLA	18,77	627	5.693	6.073	11.766	5.704	6.176	11.880
154	SUARDI	9,81	84	389	436	825	374	423	797
155	TORRAZZA COSTE	16,11	94	751	768	1.519	726	758	1.484
156	TORRE BERETTI E CASTELLARO	17,57	43	380	378	758	383	376	759
157	TORRE D'ARESE	4,37	107	228	239	467	219	234	453
158	TORRE DE'NEGRI	4,05	94	202	179	381	196	173	369
159	TORRE D'ISOLA	16,35	70	593	547	1.140	581	542	1.123
160	TORREVECCHIA PIA	16,30	95	766	775	1.541	750	768	1.518
161	TORRICELLA VERZATE	3,55	226	404	400	804	395	388	783
162	TRAVACO SICCUMARIO	16,08	123	974	1.007	1.981	944	998	1.942

PROVINCIA DI PAVIA

Segue Tav. 1 — Superficie territoriale e densità - Popolazione residente e popolazione presente, per sesso

Codice dei Comuni	C O M U N I	SUPERFICIE TERRITORIALE Km ²	DENSITÀ ab/km ²	POPOLAZIONE RESIDENTE			POPOLAZIONE PRESENTE		
				Maschi	Femmine	Totale	Maschi	Femmine	Totale
163	TRIVOLZIO	3,87	256	476	516	992	461	510	971
164	TROMELLO	35,17	93	1.589	1.682	3.271	1.543	1.668	3.211
165	TROVO	7,96	68	266	275	541	260	265	525
166	VAL DI NIZZA	29,59	31	473	448	921	469	443	912
167	VALEGGIO	9,79	38	189	182	371	184	182	366
168	VALLE LOMELLINA	27,11	95	1.239	1.329	2.568	1.213	1.322	2.535
169	VALLE SALINBENE	7,08	131	491	436	927	480	436	916
170	VALVERDE	14,83	36	291	247	538	279	238	517
171	VARZI	58,77	75	2.181	2.213	4.394	2.151	2.190	4.341
172	VELEZZO LOMELLINA	8,57	17	78	65	143	73	66	139
173	VELLEZZO BELLINI	7,89	155	616	609	1.225	605	605	1.210
174	VERRETTO	2,73	123	175	162	337	167	158	325
175	VERRUA PO	11,26	137	745	803	1.548	729	788	1.517
176	VIDIGULFO	15,82	190	1.480	1.523	3.003	1.447	1.509	2.956
177	VIGEVANO	82,38	824	32.655	35.254	67.909	32.286	35.293	67.579
178	VILLA BISCOSSI	4,99	28	70	71	141	72	72	144
179	VILLANOVA D'ARDENGHI	6,81	113	395	377	772	401	382	783
180	VILLANTERIO	14,53	171	1.192	1.290	2.482	1.158	1.261	2.419
181	VISTARINO	9,25	109	519	490	1.009	512	483	995
182	VOGHERA	63,28	654	19.847	21.556	41.403	19.601	21.521	41.122
183	VOLPARA	3,89	58	115	112	227	113	109	222
184	ZAVATTARELLO	28,37	53	780	734	1.514	758	715	1.473
185	ZECCONE	5,46	149	411	405	816	398	399	797
186	ZEME	25,00	60	735	770	1.505	724	775	1.499
187	ZENEVREDO	5,34	90	229	251	480	222	243	465
188	ZERBO	6,38	91	268	311	579	258	308	566
189	ZERBOLO*	37,81	38	750	700	1.450	725	690	1.415
190	ZINASCO	29,52	106	1.540	1.584	3.124	1.476	1.537	3.013
	TOTALE PROVINCIA	2.964,70	177	255.963	270.426	526.389	254.497	270.869	525.366

(a) Vedi Comuni di Bobbio (Piacenza) e di Corte Brugnatella (Piacenza) per territorio in contestazione. — (b) Di cui circa km² 5,28 per territorio in contestazione con il Comune Valenza (Alessandria). — (c) Di cui circa Km² 0,22 per territorio in contestazione con il Comune di Bobbio (Piacenza). — (d) Di cui circa Km² 0,11 per territorio in contestazione con il Comune di Bobbio (Piacenza).

Tav. 2 — Popolazione residente per sesso e stato civile

Codice dei Comuni	C O M U N I	T O T A L E				M A S C H I			
		Celibi e nubili	Coniugati	Vedovi	Totale	Celibi	Coniugati	Vedovi	Totale
001	ALAGNA	331	408	92	831	177	202	23	402
002	ALBAREDO ARNABOLDI	112	150	26	288	63	74	8	145
003	ALBONESE	227	314	68	609	125	156	16	297
004	ALBUZZANO	889	1.004	151	2.044	495	502	20	1.017
005	ARENA PO	772	932	218	1.922	421	459	50	930
006	BADIA PAVESE	196	221	52	469	98	110	10	218
007	BAGNARIA	267	318	62	647	155	161	24	340
008	BARBIANELLO	373	465	90	928	208	234	18	460
009	BASCAPE'	730	599	88	1.417	413	298	26	737
010	BASTIDA DE'DOSSI	76	126	37	239	47	63	9	119
011	BASTIDA PANCARANA	442	580	109	1.131	243	289	24	556
012	BATTUDA	177	196	37	410	100	98	3	201
013	BELGIOIOSO	2.219	2.680	454	5.353	1.168	1.331	84	2.583
014	BEREGUARDO	839	1.089	171	2.099	467	543	46	1.056
015	BORGARELLO	353	497	75	925	216	248	13	477
016	BORGO PRIOLO	593	849	120	1.562	334	423	37	794
017	BORGORATTO MORMOROLO	231	328	74	633	135	162	13	310
018	BORGO SAN SIRO	413	523	87	1.023	230	258	16	504
019	BORNASCO	403	402	76	881	235	199	18	452
020	BOSNASCO	302	303	56	661	175	150	17	342
021	BRALLO DI PREGOLA	723	802	161	1.686	457	397	46	900
022	BREME	506	729	188	1.423	253	364	43	660
023	BRESSANA BOTTARONE	1.301	1.710	287	3.298	694	854	47	1.595
024	BRONI	4.328	5.488	943	10.759	2.239	2.734	206	5.179
025	CALVIGNANO	91	86	12	189	58	43	3	104
026	CAMPOSPINOSO	217	344	81	642	119	171	20	310
027	CANDIA LOSELLINA	708	1.088	251	2.047	402	543	42	987
028	CANEVINO	75	76	21	172	50	38	5	93
029	CANNETO PAVESE	682	797	204	1.683	368	398	40	806
030	CARBONARA AL TICINO	519	698	114	1.331	296	350	35	681
031	CASANOVA LONATI	163	193	36	392	106	96	8	210
032	CASATISHA	382	427	82	891	232	214	16	462
033	CASEI GEROLA	984	1.312	193	2.489	495	652	41	1.188
034	CASORATE PRIMO	2.079	2.336	412	4.827	1.105	1.165	80	2.350
035	CASSOLNOVO	2.337	3.209	665	6.211	1.277	1.601	127	3.005
036	CASTANA	336	489	124	949	192	243	15	450
037	CASTEGGIO	3.207	3.947	659	7.813	1.670	1.969	132	3.771
038	CASTELLETO DI BRANDUZZO	448	584	97	1.129	258	291	18	567
039	CASTELLO D'AGOGNA	282	331	35	648	162	165	12	339
040	CASTELNOVETTO	349	438	114	901	196	219	27	442
041	CAVA MANARA	1.584	2.026	343	3.953	889	1.003	66	1.958
042	CECINA	154	188	36	378	96	94	12	202
043	CERANOVA	182	194	37	413	108	93	7	208
044	CERETTO LOSELLINA	128	199	44	371	61	100	11	172
045	CERGNAGO	335	478	110	923	211	238	17	466
046	CERTOSA DI PAVIA	1.192	1.623	252	3.067	678	808	53	1.539
047	CERVESINA	512	810	148	1.470	289	404	35	728
048	CHIGNOLO PO	1.164	1.576	387	3.127	642	787	94	1.523
049	CIGOGNOLA	557	715	145	1.417	337	356	30	723
050	CILAVEGNA	1.628	2.221	517	4.366	843	1.113	109	2.065
051	CODEVILLA	512	689	132	1.333	280	345	29	654
052	CONFENZA	750	1.055	216	2.021	448	531	63	1.042
053	COPIANO	668	727	95	1.490	346	361	19	726
054	CORANA	401	565	122	1.088	229	279	30	538
055	CORNALE	330	475	96	901	172	238	17	427
056	CORTEOLONA	740	941	146	1.827	388	469	35	892
057	CORVINO SAN QUIRICO	489	625	105	1.219	296	312	21	629
058	COSTA DE'NOBILI	224	221	43	488	144	110	7	261
059	COZZO	263	383	96	742	143	187	21	351
060	CURA CARPIGNANO	428	492	86	1.006	231	243	23	497
061	DORNO	1.712	1.906	394	4.012	947	944	80	1.971
062	FERRERA ERBOGNONE	605	730	149	1.484	344	362	19	725
063	FILIGHERA	350	381	71	802	185	188	12	385
064	FORTUNAGO	229	295	58	582	153	148	23	324
065	FRASCAROLO	531	747	145	1.423	304	375	27	706
066	GALLIAVOLA	140	161	26	327	75	80	3	158
067	GAMBARANA	178	220	49	447	99	110	11	220
068	GARBOLO'	2.826	3.292	600	6.718	1.648	1.624	121	3.393
069	GARLASCO	4.180	4.976	886	10.042	2.194	2.463	182	4.839
070	GENZONE	206	253	40	499	117	124	10	251
071	GERENZAGO	359	344	63	766	204	171	15	390
072	GIUSSAGO	1.341	1.669	251	3.261	785	831	55	1.671
073	GODIASCO	916	1.286	225	2.427	505	642	45	1.192
074	GOLFERENZO	135	154	38	327	78	75	13	166
075	GRAVELLONA LOSELLINA	746	1.138	244	2.128	427	570	47	1.044
076	GROPELLO CAIROLI	1.566	1.852	380	3.798	865	925	91	1.881
077	INVERNO E MONTELEONE	497	507	123	1.127	293	253	19	565
078	LANDRIANO	1.461	1.764	326	3.551	801	880	67	1.748
079	LANGOSCO	314	367	89	770	171	185	18	374
080	LARDIRAGO	461	537	87	1.085	249	265	16	530
081	LINAROLO	915	1.056	198	2.169	489	526	48	1.063

Segue Tav. 2 — Popolazione residente per sesso e stato civile

Codice del Comune	C O M U N I	T O T A L E				M A S C H I			
		Celibi e nubili	Coniugati	Vedovi	Totale	Celibi	Coniugati	Vedovi	Totale
082	LIRIO	92	119	23	234	55	59	4	118
083	LOMELLO	1.012	1.397	268	2.677	549	693	50	1.292
084	LUNGA VILLA	868	1.118	212	2.198	512	559	38	1.109
085	MAGHERNO	593	645	145	1.383	331	318	30	679
086	MARCIGNAGO	627	776	140	1.543	350	387	36	773
087	MARZANO	453	448	72	973	257	225	19	501
088	MEDE	2.706	3.786	748	7.240	1.414	1.884	122	3.420
089	MENCONICO	344	391	84	819	225	192	20	437
090	MEZZANA BIGLI	574	864	180	1.618	322	431	38	791
091	MEZZANA RABATTONÈ	227	324	67	618	120	161	16	297
092	MEZZANINO	527	768	140	1.435	300	375	20	695
093	MIRADOLO TERME	1.284	1.448	278	3.010	738	720	69	1.527
094	MONTALTO PAVESE	515	603	117	1.235	291	298	28	617
095	MONTABELLO DELLA BATTAGLIA	725	867	159	1.751	418	434	37	889
096	MONTECALVO VERSIGGIA	326	387	70	783	186	193	14	393
097	MONTESCANO	130	192	44	366	72	97	12	181
098	MONTESGALE	198	248	43	489	129	123	13	265
099	MONTICELLI PAVESE	305	404	71	780	162	200	16	378
100	MONTU' BECCARIA	962	1.047	273	2.282	536	524	60	1.120
101	MORNICO LOSANA	342	463	98	903	194	231	24	449
102	MORTARA	5.815	8.103	1.522	15.440	2.975	4.037	282	7.294
103	MICORVO	222	274	60	556	118	134	12	264
104	OLEVANO DI LOHELLINA	374	498	100	972	206	250	23	479
105	OLIVA GESSI	114	127	27	268	71	64	5	140
106	OTTOBIANO	536	748	154	1.438	286	374	34	694
107	PALESTRO	860	1.304	293	2.457	471	651	61	1.183
108	PANCARANA	170	207	56	433	99	104	11	214
109	PARONA	489	638	175	1.302	259	319	37	615
110	PAVIA	34.296	45.182	7.361	86.839	17.472	22.351	1.274	41.097
111	PIETRA DE'GIORGI	495	587	132	1.214	297	292	34	623
112	PIEVE ALBIGNOLA	425	585	113	1.123	238	290	29	557
113	PIEVE DEL CAIRO	1.041	1.343	319	2.703	547	667	50	1.264
114	PIEVE PORTO MORONE	1.206	1.520	295	3.021	678	757	58	1.493
115	PINAROLO PO	679	831	150	1.660	387	414	30	831
116	PIZZALE	352	543	122	1.017	184	272	20	476
117	PONTE NIZZA	397	487	82	966	245	242	27	514
118	PORTALBERA	470	531	151	1.152	272	265	34	571
119	REA	253	352	73	678	142	175	15	332
120	REDAVALLE	445	620	116	1.181	237	307	25	569
121	RETORBIDO	426	725	136	1.287	244	363	26	633
122	RIVANAZZANO	1.171	1.625	348	3.144	621	813	84	1.518
123	ROBBIO	2.711	4.038	699	7.448	1.494	2.017	134	3.645
124	ROBECCO PAVESE	292	395	65	752	153	196	14	363
125	ROCCA DE'GIORGI	149	135	13	297	94	67	4	165
126	ROCCA SUSELLA	122	178	38	338	71	89	11	171
127	ROGNANO	71	74	9	154	39	38	2	79
128	ROMAGNESE	562	722	141	1.425	345	361	40	746
129	RONCARO	120	85	16	221	64	42	5	111
130	ROSASCO	429	569	134	1.132	233	282	30	545
131	ROVESCALA	547	637	183	1.367	293	317	53	663
132	RUINO	422	521	80	1.023	259	258	18	535
133	SAN CIPRIANO PO	166	277	46	489	93	140	5	238
134	SAN DAMIANO AL COLLE	455	509	128	1.092	267	253	23	543
135	SAN GENESIO ED UNITI	740	999	141	1.880	412	496	32	940
136	SAN GIORGIO DI LOHELLINA	638	886	194	1.718	390	438	39	867
137	SAN MARTINO SICCONARIO	1.235	1.794	221	3.250	670	891	55	1.616
138	SANNAZZARO DE'BURGONDI	2.279	2.886	448	5.613	1.239	1.410	89	2.738
139	SANTA CRISTINA E BISSONE	965	1.078	178	2.221	565	538	42	1.145
140	SANTA GIULETTA	828	1.065	197	2.090	437	524	53	1.014
141	SANT'ALESSIO CON VIALONE	120	120	20	260	73	61	8	142
142	SANTA MARGHERITA DI STAFFORA	469	454	107	1.030	291	226	28	545
143	SANTA MARIA DELLA VERSA	1.267	1.331	260	2.858	758	646	60	1.464
144	SANT'ANGELO LOHELLINA	264	405	99	768	140	201	18	359
145	SAN ZENONE AL PO	256	289	104	649	132	145	27	304
146	SARTIRANA LOHELLINA	830	1.190	333	2.353	435	596	51	1.082
147	SCALDASOLE	371	469	93	933	202	235	25	462
148	SEMIANA	164	226	65	455	99	111	3	213
149	SILVANO PIETRA	300	371	80	751	172	185	23	380
150	SIZIANO	1.289	1.502	212	3.003	715	746	46	1.507
151	SOMMO	367	503	94	964	206	251	16	473
152	SPESSA	163	196	39	398	94	98	13	205
153	STRADELLA	4.699	5.908	1.159	11.766	2.548	2.927	218	5.693
154	SUARDI	264	442	119	825	140	222	27	389
155	TORRAZZA COSTE	592	760	167	1.519	333	379	39	751
156	TORRE BERETTI E CASTELLARO	316	380	62	758	177	190	13	380
157	TORRE D'ARESE	212	210	45	467	115	104	9	228
158	TORRE DE'NEGRI	150	201	30	381	91	102	9	202
159	TORRE D'ISOLA	461	591	88	1.140	271	295	27	593
160	TORREVECCHIA PIA	699	723	119	1.541	382	362	22	766
161	TORRICELLA VERZATE	313	426	65	804	172	214	18	404
162	TRAVACO' SICCONARIO	795	1.013	173	1.981	432	505	37	974

Segue Tav. 2 — Popolazione residente per sesso e stato civile

Codice del Comune	C O M U N I	T O T A L E				M A S C H I			
		Celibi e nubili	Coniugati	Vedovi	Totale	Celibi	Coniugati	Vedovi	Totale
163	TRIVOLZIO	412	479	101	992	217	239	20	476
164	TROMELLO	1.240	1.657	374	3.271	695	825	69	1.589
165	TROVO	266	243	32	541	133	122	11	266
166	VAL DI NIZZA	353	469	99	921	212	234	27	473
167	VALEGGIO	161	166	44	371	95	83	11	189
168	VALLE LOMELLINA	896	1.382	290	2.568	499	686	54	1.239
169	VALLE SALIMBENE	369	501	57	927	228	250	13	491
170	VALVERDE	219	273	46	538	144	137	10	291
171	VARZI	1.738	2.231	425	4.394	977	1.109	95	2.181
172	VELEZZO LOMELLINA	64	71	8	143	41	34	3	78
173	VELEZZO BELLINI	513	599	113	1.225	293	300	23	616
174	VERRETTO	152	152	33	337	89	76	10	175
175	VERRUA PO	559	807	182	1.548	314	400	31	745
176	VIDIGULFO	1.210	1.570	223	3.003	657	781	42	1.480
177	VIGEVANO	26.446	35.887	5.576	67.909	13.843	17.811	1.001	32.655
178	VILLA BISCOSSI	49	80	12	141	27	40	3	70
179	VILLANOVA D'ARDENGI	311	391	70	772	185	194	16	395
180	VILLANTERIO	1.062	1.180	240	2.482	560	590	42	1.192
181	VISTARINO	444	497	68	1.009	249	249	21	519
182	VOGHERA	16.325	21.535	3.543	41.403	8.474	10.695	678	19.847
183	VOLPARA	100	108	19	227	54	53	8	115
184	ZAVATTARELLO	574	798	142	1.514	353	398	29	780
185	ZECCONE	320	428	68	816	186	212	13	411
186	ZENE	550	785	170	1.505	314	393	28	735
187	ZENEVREDO	180	246	54	480	93	122	14	229
188	ZERBO	241	271	67	579	115	135	18	268
189	ZERBOLO'	612	710	128	1.450	373	352	25	750
190	ZINASCO	1.240	1.583	301	3.124	692	785	63	1.540
	TOTALE PROVINCIA	208.315	269.688	48.386	526.389	112.316	133.987	9.660	255.963

Tav. 3 — Popolazione resi

A - T O T

Codice dei Comuni	C O M U N I	CLASSI QUINQUENNALI DI ETÀ (anni)										
		Meno di 5	5 — 9	10 — 14	15 — 19	20 — 24	25 — 29	30 — 34	35 — 39	40 — 44	45 — 49	50 — 54
001	ALAGNA	41	36	53	45	51	36	41	67	69	59	39
002	ALBAREDO ARNABOLDI	11	18	12	13	23	6	12	28	25	24	14
003	ALBONESE	26	38	32	32	43	25	31	36	32	44	28
004	ALBUZZANO	141	180	132	124	131	120	146	179	150	123	86
005	ARENA PO	77	102	128	91	104	84	134	123	125	132	102
006	BADIA PAVESE	30	35	28	22	26	20	34	22	29	34	23
007	BAGNARIA	24	29	27	31	41	33	33	39	46	49	51
008	BARBIANELLO	40	48	57	45	56	35	46	55	76	85	48
009	BASCAPÈ	102	142	117	96	116	83	93	94	99	94	66
010	BASTIDA DE' DOSSI	11	5	8	12	18	4	10	7	20	27	14
011	BASTIDA PANCARANA	54	67	60	64	80	61	59	86	89	71	61
012	BATTUDA	18	20	27	31	39	14	26	32	25	39	24
013	BELGIOIOSO	372	364	313	309	303	302	443	377	401	421	240
014	BEREGUARDO	147	134	129	127	153	125	142	164	155	157	108
015	BORGARELLO	47	58	71	58	64	31	70	71	71	72	58
016	BORGO PRIOLO	76	87	71	93	110	81	89	91	98	128	95
017	BORGORATTO MORMOROLO	33	23	21	36	42	29	37	27	33	61	43
018	BORGO SAN SIRO	50	62	64	68	83	44	50	85	66	91	41
019	BORNASCO	53	53	51	55	83	55	67	43	59	72	44
020	BOSNASCO	51	36	27	38	30	35	48	39	47	44	37
021	BRALLO DI PREGOLA	64	79	98	70	81	83	86	126	130	134	81
022	BREME	37	50	69	62	69	48	57	74	111	121	76
023	BRESSANA BOTTARONE	186	218	201	174	219	177	254	223	215	241	166
024	BRONI	680	673	642	516	692	613	826	852	850	820	543
025	CALVIGNANO	9	10	16	16	17	7	16	14	11	8	12
026	CAMPESINOSO	21	23	22	27	43	27	30	43	46	47	22
027	CANDIA LOSELLINA	83	99	99	98	137	91	120	137	157	146	117
028	CANEVINO	8	9	8	9	8	10	8	8	19	12	10
029	CANNETO PAVESE	76	85	74	64	104	60	87	97	127	135	95
030	CARBONARA AL TICINO	81	88	64	84	80	76	86	88	93	83	77
031	CASANOVA LONATI	14	30	19	17	27	24	29	18	22	35	18
032	CASATISMA	40	53	59	59	64	38	49	54	58	91	58
033	CASEI GEROLA	157	166	158	164	161	150	175	163	181	183	113
034	CASORATE PRIMO	363	387	359	319	396	306	342	360	363	331	194
035	CASSOLNOVO	326	366	367	337	369	346	414	450	443	438	265
036	CASTANA	39	46	29	35	49	43	51	55	63	47	51
037	CASTEGGIO	463	552	476	477	484	437	596	541	585	579	380
038	CASTELLETTO DI BRANDUZZO	57	64	63	55	76	53	72	81	99	77	56
039	CASTELLO D'AGOGNA	43	48	51	55	47	34	49	52	63	49	19
040	CASTELNOVETTO	39	49	52	60	62	39	41	52	56	80	57
041	CAYA MANARA	257	248	253	229	270	243	287	267	338	282	186
042	CECIMA	11	18	17	19	20	12	17	19	23	40	27
043	CERANOVA	26	26	29	24	33	32	37	32	26	24	17
044	CERETTO LOSELLINA	23	19	21	17	18	11	16	22	45	23	20
045	CERGNAGO	45	46	54	52	50	50	66	61	65	65	46
046	CERTOSA DI PAVIA	198	232	174	175	197	182	248	265	256	240	151
047	CERVESINA	64	72	82	82	87	69	91	105	111	119	84
048	CHIGNOLO PO	160	205	172	152	168	155	209	218	216	194	148
049	CIGOGNOLA	62	67	67	72	90	75	84	88	86	106	74
050	CILAVEGNA	229	202	227	277	297	207	275	277	339	326	211
051	CODEVILLA	54	52	45	59	78	63	79	101	86	84	70
052	CONFIENZA	94	118	104	124	116	95	121	139	157	151	81
053	COPIANO	132	131	113	111	86	98	146	125	119	110	43
054	CORANA	41	57	42	68	65	26	54	55	92	98	50
055	CORNALE	34	40	39	51	70	47	45	43	66	75	41
056	CORTEOLONA	113	132	113	106	119	95	145	124	141	125	90
057	CORVINO SAN QUIRICO	54	46	65	44	83	68	87	82	81	110	66
058	COSTA DE' NOBILI	28	32	18	33	38	35	34	27	29	29	28
059	COZZO	15	31	33	41	32	16	32	44	55	42	29
060	CURA CARPIGNANO	57	71	62	66	92	60	69	56	60	72	51
061	DORNO	250	267	252	250	263	195	277	264	287	282	183
062	FERRERA ERBOGNONE	87	126	89	87	85	74	92	107	109	88	46
063	FILIGHERA	35	61	51	57	50	34	49	70	68	60	44
064	FORTUNAGO	27	15	22	28	33	19	34	38	46	43	45
065	FRASCAROLO	65	73	66	94	88	86	86	86	101	90	63
066	GALLIAVOLA	14	22	18	26	21	12	13	23	18	20	28
067	GAMBARANA	19	18	21	20	35	29	20	21	43	29	25
068	GAMBOLO'	458	440	379	388	497	378	514	489	442	436	306
069	GARLASCO	660	672	637	588	747	574	804	820	738	747	474
070	GENZONE	18	34	33	30	33	22	28	32	41	28	23
071	GERENZAGO	72	72	60	52	52	41	61	59	55	44	27
072	GIUSSAGO	209	253	226	192	223	192	246	261	259	224	149
073	GODIASCO	110	119	125	109	139	125	129	150	178	172	142
074	GOLFERENZO	12	13	8	28	20	24	19	15	21	18	16
075	GRAVELLONA LOSELLINA	107	120	109	95	126	109	161	150	142	127	92
076	GROPELLO CAIROLI	211	256	234	222	238	183	289	273	273	262	171
077	INVERNO E MONTELEONE	68	69	71	59	60	50	77	76	85	71	60
078	LANDRIANO	252	270	233	215	275	220	293	285	278	221	170
079	LANGOSCO	25	32	36	40	44	20	33	45	47	75	41
080	LARDIRAGO	50	85	64	66	63	63	73	79	89	80	64
081	LINAROLO	117	146	158	133	162	112	149	183	172	167	104

Segue Tav. 3 — Popolazione resi

A - T O T

Codice dei Comuni	COMUNI	CLASSI QUINQUENNALI DI ETÀ (anni)										
		Meno di 5	5 — 9	10 — 14	15 — 19	20 — 24	25 — 29	30 — 34	35 — 39	40 — 44	45 — 49	50 — 54
082	LIBRIO	10	7	11	7	12	13	13	11	22	21	9
083	LONELLO	155	177	140	134	198	139	221	184	188	161	124
084	LUNGAVILLA	116	149	109	114	134	145	146	142	161	134	103
085	MAGHERNO	88	100	89	80	86	71	104	95	98	103	40
086	MARCIGNAGO	85	91	102	75	115	104	114	104	107	102	62
087	MARZANO	58	82	75	57	74	66	62	71	68	67	43
088	MEDE	443	424	359	382	516	408	549	511	498	509	335
089	MEMCONICO	34	56	33	48	46	38	39	52	61	74	64
090	MEZZANA BIGLI	72	65	65	82	104	76	93	110	97	112	66
091	MEZZANA RABATTONI	42	34	23	24	37	37	45	42	48	38	30
092	MEZZANINO	71	79	65	65	67	74	111	105	94	96	45
093	MIRADOLE TERME	204	206	184	194	197	172	215	211	233	190	117
094	MONTALTO PAVESE	65	74	49	55	66	79	74	81	87	84	70
095	MONTABELLO DELLA BATTAGLIA	67	89	105	88	108	78	110	86	140	150	106
096	MONTECALVO VERSIGLIA	26	34	43	46	43	33	52	54	52	70	38
097	MONTESCANO	15	17	20	23	9	8	20	30	40	29	11
098	MONTESGALE	23	26	27	26	12	22	27	37	43	35	24
099	MONTICELLI PAVESE	40	44	40	45	45	33	45	43	60	56	44
100	MONTU' BECCARIA	103	97	84	121	136	105	113	129	152	181	135
101	MORNICO LOSANA	47	39	38	43	39	44	48	47	68	61	37
102	MORTARA	967	949	825	867	984	922	1.156	1.115	1.169	1.139	724
103	NICORVO	24	39	26	31	35	17	34	26	30	41	29
104	OLEVANO DI LOSELLINA	47	69	62	51	61	48	58	71	66	69	39
105	OLIVA GESSI	7	11	17	16	15	10	12	19	18	19	14
106	OTTOBIANO	71	83	63	66	66	58	96	80	96	94	65
107	PALESTRO	105	133	149	157	145	99	155	162	199	169	137
108	PANCARANA	17	19	23	24	28	16	20	25	29	33	39
109	PARONA	67	60	70	74	88	67	65	70	94	86	72
110	PAVIA	5.624	6.129	5.291	4.554	5.432	5.357	6.729	6.600	7.072	6.701	4.539
111	PIETRA DE'GIORGI	49	59	60	67	72	43	47	69	120	92	71
112	PIEVE ALBIGNOLA	58	77	72	57	64	65	75	88	79	63	58
113	PIEVE DEL CAIRO	130	157	133	142	165	126	156	189	176	169	138
114	PIEVE PORTO MORONE	172	182	163	178	169	184	187	217	213	205	144
115	PINAROLO PO	80	110	91	106	86	101	113	128	112	121	84
116	PIZZALE	58	55	46	35	47	38	79	86	60	72	56
117	PONTE NIZZA	30	63	63	55	52	38	48	52	65	93	53
118	PORTALBERA	55	63	68	76	67	64	66	76	99	89	55
119	REA	39	39	39	34	28	33	47	47	44	66	23
120	REDAVALLE	41	50	54	61	70	53	67	75	83	104	64
121	RETORBIDO	38	43	65	54	77	39	56	75	91	107	68
122	RIVANAZZANO	125	179	164	141	182	156	173	187	221	232	171
123	ROBBIO	470	465	385	419	497	424	508	533	541	531	356
124	ROBECCO PAVESE	31	45	30	29	50	38	47	47	53	56	28
125	ROCCA DE'GIORGI	12	13	21	29	38	16	14	16	20	24	26
126	ROCCA SUSELLA	11	22	15	13	21	12	11	26	26	29	28
127	ROGNANO	13	15	12	11	11	6	11	10	12	11	9
128	ROMAGNESE	57	50	61	79	92	67	73	63	97	115	84
129	RONCARO	12	9	24	22	20	12	13	12	11	20	11
130	ROSASCO	50	53	49	64	75	43	52	64	94	90	55
131	ROVESCALA	70	62	64	47	90	59	74	78	104	106	70
132	RUINO	48	49	52	50	65	40	56	88	86	86	49
133	SAN CIPRIANO PO	16	32	19	20	26	20	27	31	32	33	24
134	SAN DAMIANO AL COLLE	50	58	50	41	70	45	44	62	75	83	56
135	SAN GENESIO ED UNITI	121	117	121	105	132	99	109	153	164	173	88
136	SAN GIORGIO DI LOSELLINA	98	62	83	101	125	77	105	109	118	119	77
137	SAN MARTINO SICCOMARIO	223	260	204	189	224	180	269	262	259	229	161
138	SANNAZZARO DE'BURGONDI	430	414	347	269	382	380	442	394	433	389	255
139	SANTA CRISTINA E BISSONE	149	169	152	142	142	122	161	157	153	165	119
140	SANTA GIULETTA	111	123	109	121	130	97	131	137	168	153	111
141	SANT'ALESSIO CON VIALONE	11	16	23	20	21	12	16	21	18	19	19
142	SANTA MARGHERITA DI STAFFORA	45	45	48	70	68	48	48	69	77	93	63
143	SANTA MARIA DELLA VERSA	182	172	156	132	182	128	202	211	220	208	153
144	SANT'ANGELO LOSELLINA	35	42	45	26	43	31	45	50	49	58	25
145	SAN ZENONE AL PO	29	27	26	27	47	37	27	34	43	43	29
146	SARTIRANA LOSELLINA	86	126	96	107	138	96	135	134	168	178	117
147	SCALDASOLE	42	64	58	54	67	53	57	58	85	69	35
148	SEMIANA	18	18	18	13	34	19	29	24	29	43	18
149	SILVANO PIETRA	33	38	42	36	50	31	49	44	50	57	43
150	SIZIANO	227	244	201	198	207	151	264	251	229	221	142
151	SOMMO	53	68	49	51	48	57	59	72	55	73	36
152	SPESSA	20	19	23	29	24	20	24	21	41	28	19
153	STRADELLA	763	811	624	606	727	691	843	798	902	860	646
154	SUARDI	29	33	25	37	48	26	51	37	58	62	33
155	TORRAZZA COSTE	61	84	70	65	93	58	93	87	90	104	87
156	TORRE BERETTI E CASTELLARO	50	60	47	39	56	36	51	72	42	56	27
157	TORRE D'ARESE	35	34	34	30	32	24	24	25	48	29	20
158	TORRE DE'NEGRI	23	27	23	15	28	25	25	33	18	22	22
159	TORRE D'ISOLA	75	80	72	61	74	60	88	105	100	70	56
160	TORREVECCHIA PIA	116	136	114	99	102	87	105	133	116	112	69
161	TORRICELLA VERZATE	50	39	33	42	44	57	59	52	49	41	40
162	TRAVACO'SICCOMARIO	126	145	132	90	111	105	155	152	149	147	96

Segue TAV. 3 — Popolazione resi

A - T o T

Codice dei Comuni	C O M U N I	CLASSI QUINQUENNALI DI ETÀ (anni)										
		Meno di 5	5 — 9	10 — 14	15 — 19	20 — 24	25 — 29	30 — 34	35 — 39	40 — 44	45 — 49	50 — 54
163	TRIVOLZIO	59	69	60	57	66	54	67	79	74	74	45
164	TROMELLO	147	185	192	174	211	157	194	233	254	260	154
165	TROVO	41	35	38	36	36	24	32	33	30	40	24
166	VAL DI NIZZA	26	39	47	46	43	34	42	40	62	87	59
167	VALEGGIO	18	18	17	22	21	21	23	18	18	28	19
168	VALLE LONELLINA	100	111	118	134	140	116	164	165	179	196	138
169	VALLE SALINBENE	58	79	66	67	83	51	67	79	73	70	49
170	VALVERDE	14	33	21	28	23	15	24	35	53	42	27
171	VARZI	221	257	201	204	244	199	265	309	299	325	263
172	VELEZZO LONELLINA	6	10	13	5	8	7	13	19	10	8	7
173	VELLEZZO BELLINI	79	86	76	78	96	63	84	79	93	117	51
174	VERRETTO	12	18	15	18	26	13	17	23	24	32	14
175	VERRUA PO	55	74	71	66	103	71	77	93	113	130	69
176	VIDIGULFO	203	218	186	183	215	172	261	246	245	215	141
177	VIGEVANO	4.717	5.051	4.291	3.988	4.565	4.555	5.371	5.194	5.082	4.825	3.208
178	VILLA BISCOSSI	10	12	5	8	10	14	12	8	14	4	5
179	VILLANOVA D'ARDENGLI	46	65	47	44	44	39	74	51	48	47	39
180	VILLANTERIO	155	153	155	174	160	151	176	174	177	186	111
181	VISTARINO	70	81	66	55	68	55	76	72	74	61	48
182	VOGHERA	2.381	2.587	2.118	2.051	2.596	2.576	3.140	3.099	3.080	3.172	2.306
183	VOLPARA	6	13	10	10	17	6	13	7	16	23	13
184	ZAVATTARELLO	74	58	69	74	91	90	94	94	109	100	75
185	ZECCONE	50	63	49	53	46	40	54	64	78	56	42
186	ZEME	57	69	88	80	86	67	86	109	103	97	79
187	ZENEVREDO	28	28	22	24	22	18	31	32	30	39	29
188	ZERBO	30	32	28	39	42	40	29	24	38	45	30
189	ZERBOLO*	80	91	93	92	96	82	76	103	109	115	63
190	ZINASCO	183	181	170	190	205	155	206	225	217	216	158
	TOTALE PROVINCIA	31.325	34.161	30.270	28.822	33.818	29.839	37.592	37.863	39.527	38.735	26.232

dente per sesso e classe di età

A L E

						PARTICOLARI CLASSI DI ETÀ (anni)						C O M U N I	Codice dei Comuni
55 — 59	60 — 64	65 — 69	70 — 74	75 e più	Totale	Meno di 6	6 — 10	11 — 13	14 — 18	19 — 20	Totale		
65	63	49	43	68	992	70	66	41	59	25	261	TRIVOLZIO	163
222	271	218	171	228	3.271	178	194	111	181	71	735	TROHELLO	164
45	46	29	20	32	541	50	32	27	33	16	158	TROVO	165
87	93	76	50	90	921	30	43	30	46	19	168	VAL DI NIZZA	166
42	37	25	13	31	371	18	19	15	21	7	80	VALEGGIO	167
179	232	219	159	218	2.568	123	107	72	133	47	482	VALLE LONELLINA	168
62	37	29	27	30	927	69	85	38	64	31	287	VALLE SALINBENE	169
47	53	37	40	46	538	22	25	15	30	6	98	VALVERDE	170
327	368	311	264	337	4.394	271	242	117	217	78	925	VARZI	171
5	11	13	4	4	143	6	11	7	10	3	37	VELEZZO LONELLINA	172
76	85	69	47	46	1.225	92	89	47	81	28	337	VELEZZO BELLINI	173
27	40	18	18	22	337	16	16	11	17	9	69	VERRETTO	174
136	139	123	117	111	1.548	68	74	50	64	27	283	VERRUA PO	175
211	168	141	89	109	3.003	250	214	109	180	73	826	VIDIGULFO	176
4.356	4.191	3.423	2.295	2.797	67.909	5.756	4.963	2.573	4.035	1.504	18.831	VIGEVANO	177
4	12	9	9	5	141	12	11	2	6	4	35	VILLA BISCOSSI	178
64	59	48	27	30	772	55	61	35	43	17	211	VILLANOVA D'ARDENGHI	179
165	177	145	93	130	2.482	177	160	93	162	68	660	VILLANTERIO	180
68	68	47	48	52	1.009	88	82	38	54	16	278	VISTARINO	181
3.075	2.901	2.279	1.793	2.249	41.403	2.887	2.523	1.283	2.046	855	9.594	VOGHERA	182
27	26	12	14	14	227	11	8	7	10	4	40	VOLPARA	183
136	127	117	90	116	1.514	86	59	41	69	39	294	ZAVATTARELLO	184
47	53	55	26	40	816	68	53	30	52	20	223	ZECcone	185
112	138	124	102	108	1.505	70	74	50	87	25	306	ZEME	186
38	38	37	31	33	480	32	28	13	24	10	107	ZENEVREDO	187
41	45	41	35	40	579	36	31	15	42	12	136	ZERBO	188
115	97	85	75	78	1.450	99	84	60	98	35	376	ZERBOLO'	189
199	243	236	152	188	3.124	223	181	102	185	73	764	ZINASCO	190
36.065	37.188	31.496	24.000	29.456	526.389	38.350	33.374	18.210	28.917	11.887	130.738	TOTALE PROVINCIA	

Segue Tav. 3 — Popolazione resi

B - M A S

Codice dei Comuni	C O M U N I	CLASSI QUINQUENNALI DI ETÀ (anni)										
		Meno di 5	5 — 9	10 — 14	15 — 19	20 — 24	25 — 29	30 — 34	35 — 39	40 — 44	45 — 49	50 — 54
001	ALAGNA	21	17	26	24	18	21	23	27	38	27	24
002	ALBAREDO ARNABOLDI	5	8	7	7	14	2	3	17	15	10	9
003	ALBONESE	16	18	15	23	21	11	16	17	21	19	14
004	ALBUZZANO	72	84	73	65	69	62	71	98	78	66	39
005	ARENA PO	36	46	64	49	51	45	63	65	69	69	45
006	BADIA PAVESE	15	19	13	10	11	14	14	11	13	18	11
007	BAGHARIA	11	12	9	13	20	18	23	23	24	25	33
008	BARBIANELLO	23	23	32	23	34	21	21	27	31	48	20
009	BASCAPE'	56	81	58	43	61	51	41	54	55	47	30
010	BASTIDA DE'DOSSI	9	1	5	6	12	2	7	2	10	14	8
011	BASTIDA PANCARANA	26	34	30	32	45	33	30	45	41	33	27
012	BATTUDA	10	6	16	18	22	8	13	17	10	18	11
013	BELGIOIOSO	201	188	167	155	135	165	220	182	220	200	115
014	BEREGUARDO	73	66	65	67	81	71	69	87	77	76	54
015	BORGARELLO	30	33	38	33	33	18	29	44	31	40	34
016	BORGO PRIOLO	37	49	30	42	59	50	46	39	48	63	45
017	BORGORATTO MOROIROLO	12	12	13	18	20	18	19	13	13	24	28
018	BORGO SAN SIRO	24	36	34	32	42	27	23	43	31	44	20
019	BORNASCO	22	31	30	27	41	32	39	24	31	39	19
020	BOSNASCO	26	19	10	24	10	23	27	20	29	22	17
021	BRALLO DI PREGOLA	34	38	56	39	42	44	46	68	79	82	46
022	BREME	23	22	30	34	38	27	27	33	56	56	31
023	BRESSANA BOTTARONE	86	119	105	94	111	92	129	109	108	114	79
024	BRONI	322	329	350	245	332	301	400	420	431	408	268
025	CALVIGNANO	4	6	5	12	12	6	9	7	6	5	5
026	CANPOSPINOSO	12	14	11	14	21	16	18	18	22	22	12
027	CANDIA LONELLINA	54	49	46	51	66	51	59	66	92	68	57
028	CANEVINO	4	5	6	4	6	6	5	4	11	7	5
029	CANNETO PAVESE	36	44	37	29	49	38	36	51	67	66	44
030	CARBONARA AL TICINO	36	46	33	48	43	41	48	46	49	34	33
031	CASANOVA LONATI	8	18	10	7	21	15	17	9	9	19	7
032	CASATISMA	21	35	31	37	40	23	25	25	32	44	22
033	CASEI GEROLA	72	75	70	74	88	70	89	78	96	89	57
034	CASORATE PRIMO	179	204	182	161	193	154	175	184	184	164	99
035	CASSOLNOVO	173	214	193	168	192	183	224	237	219	209	105
036	CASTANA	17	28	18	20	21	21	29	24	33	26	25
037	CASTEGGIO	235	263	237	234	241	220	303	264	293	277	178
038	CASTELLETTO DI BRANDUZZO	35	35	36	30	47	25	38	37	56	38	24
039	CASTELLO D'AGOGNA	21	24	32	29	27	19	24	29	30	25	8
040	CASTELNOVETTO	19	29	25	27	31	27	24	25	27	32	27
041	CAVA MANARA	128	128	126	116	140	122	151	139	182	143	91
042	CECINA	6	8	11	11	12	3	11	8	16	24	10
043	CERANOVA	15	14	15	12	17	15	18	21	12	15	7
044	CERETTO LONELLINA	8	7	8	6	12	5	8	12	20	8	12
045	CERGNAGO	26	27	28	34	32	25	31	37	37	25	22
046	CERTOSA DI PAVIA	105	133	80	92	98	92	139	130	120	129	77
047	CERVESINA	33	38	49	44	48	36	46	48	57	49	47
048	CHIGNOLO PO	89	106	93	77	89	72	108	111	113	96	66
049	CIGOGNOLA	36	36	29	36	50	42	47	46	45	51	33
050	CILAVEGNA	117	102	112	149	150	116	133	137	159	153	106
051	CODEVILLA	27	22	25	35	37	36	42	59	37	45	27
052	CONFIENZA	48	60	58	76	66	51	66	57	85	80	37
053	COPIANO	62	71	54	54	32	43	73	62	67	67	21
054	CORANA	28	26	26	35	35	14	24	29	40	43	26
055	CORNALE	17	21	17	26	33	26	24	24	27	33	17
056	CORTEOLONA	58	74	51	54	54	54	73	63	70	56	42
057	CORVINO SAN QUIRICO	31	27	29	27	41	38	46	45	45	60	32
058	COSTA DE'NOBILI	17	18	11	21	25	19	22	14	14	17	17
059	COZZO	7	14	14	21	14	11	15	20	25	20	12
060	CURA CARPIGNANO	25	36	31	34	41	36	35	31	29	34	23
061	DORNO	124	140	138	123	134	98	146	142	153	126	90
062	FERRERA ERBOGNONE	50	62	39	50	43	41	45	53	60	45	23
063	FILIGHERA	23	34	18	20	31	18	24	29	38	27	18
064	FORTUNAGO	18	12	12	18	22	6	17	17	28	17	27
065	FRASCAROLO	30	46	38	46	49	49	48	42	46	41	32
066	GALLIAVOLA	10	12	12	12	7	8	10	7	6	10	14
067	GAMBARANA	8	10	11	14	15	20	14	11	18	15	13
068	GAMBOLO'	236	223	202	229	308	193	277	246	223	217	133
069	GARLASCO	327	329	309	300	354	279	409	393	383	374	230
070	GENZONE	9	13	20	13	19	12	19	16	18	12	14
071	GERENZAGO	41	30	32	24	33	21	35	29	28	24	14
072	GIUSSAGO	120	141	118	99	116	100	127	128	141	106	71
073	GODIASCO	53	60	75	54	73	68	55	88	88	83	61
074	GOLFERENZO	9	7	4	13	9	8	15	8	13	9	7
075	GRAVELLONA LONELLINA	47	70	58	46	71	57	95	74	76	59	45
076	GROPELLO CAIROLI	113	137	126	103	128	95	146	144	132	131	79
077	INVERNO E MONTELEONE	40	39	34	27	36	30	41	45	42	37	24
078	LANDRIANO	134	135	114	102	143	116	154	151	132	108	89
079	LANGOSCO	12	17	17	24	29	10	18	23	20	44	19
080	LARDIRAGO	26	49	32	30	35	39	34	36	42	38	26
081	LINAROLO	59	65	73	60	86	61	79	97	89	79	48

Segue Tav. 3 — Popolazione resi

B - M A S

Codice dei Comuni	C O M U N I	CLASSI QUINQUENNALI DI ETÀ (anni)										
		Meno di 5	5 — 9	10 — 14	15 — 19	20 — 24	25 — 29	30 — 34	35 — 39	40 — 44	45 — 49	50 — 54
082	LIRIO	4	5	6	2	6	5	8	7	10	14	4
083	LONELLO	80	86	73	58	102	85	102	98	106	74	58
084	LUNGAVILLA	71	84	51	63	75	79	73	85	78	71	49
085	MAGHERNO	43	46	44	40	46	38	54	50	48	58	16
086	MARCIGNAGO	46	45	44	38	60	57	69	51	52	52	29
087	MARZANO	24	49	36	22	40	35	35	37	36	39	17
088	MEDE	223	220	191	176	260	205	264	262	242	243	154
089	MENCONICO	22	29	18	22	28	20	21	27	37	35	37
090	MEZZANA BIGLI	33	35	36	38	58	40	45	56	49	58	33
091	MEZZANA RABATTONI	22	16	11	9	19	16	29	18	22	15	16
092	MEZZANINO	41	42	35	29	30	44	59	49	53	52	18
093	MIRADOLO TERME	112	109	96	106	100	83	121	116	130	99	50
094	MONTALTO PAVESE	27	35	22	24	36	43	43	46	49	44	34
095	MONTEBELLO DELLA BATTAGLIA	38	43	53	57	57	51	60	48	67	70	50
096	MONTECALVO VERSIGGIA	12	18	23	27	25	13	31	26	28	30	18
097	MONTESCAVO	11	4	9	14	4	2	10	13	21	20	8
098	MONTESGALE	11	16	10	13	8	14	14	21	25	17	13
099	MONTICELLI PAVESE	20	26	16	18	24	19	25	20	32	28	18
100	MONTU' BECCARIA	47	50	43	60	73	61	58	73	68	90	66
101	MORNICO LOSANA	21	20	25	28	22	20	22	27	32	32	20
102	MORTARA	490	483	430	447	485	435	567	556	565	529	332
103	NICORVO	10	20	13	15	19	9	18	11	14	20	13
104	OLEVANO DI LOMELLINA	26	33	29	26	31	28	25	36	39	31	13
105	OLIVA GESSI	4	7	11	10	8	5	8	11	10	8	6
106	OTTOBIANO	35	38	35	29	34	30	48	42	46	44	27
107	PALESTRO	59	60	80	86	64	61	76	82	95	89	66
108	PANCARANA	9	11	12	13	14	9	10	13	15	18	18
109	PARONA	32	32	39	44	44	38	31	38	52	31	36
110	PAVIA	2.836	3.202	2.698	2.310	2.658	2.605	3.256	3.160	3.405	3.223	2.193
111	PIETRÀ DE'GIORGI	26	35	33	31	37	20	25	40	65	43	37
112	PIEVE ALBIGNOLA	28	37	45	28	35	32	42	44	46	24	24
113	PIEVE DEL CAIRO	62	82	61	75	82	66	94	85	90	76	61
114	PIEVE PORTO MORONE	89	96	81	92	89	108	95	106	114	99	75
115	PINAROLO PO	40	53	47	62	48	58	53	68	61	61	36
116	PIZZALE	28	21	24	20	27	10	42	47	32	36	26
117	PONTE NIZZA	20	32	28	32	28	24	27	28	32	50	28
118	PORTALBERA	24	33	39	44	37	32	40	31	50	51	27
119	REA	18	25	18	14	17	15	24	25	24	32	11
120	REDAVALLE	18	26	29	31	33	22	39	35	44	52	30
121	RETORBIDO	24	29	32	30	37	24	33	36	42	51	28
122	RIVANAZZANO	63	103	84	78	97	80	88	94	99	112	77
123	ROBBIO	243	254	204	221	253	195	266	283	268	251	165
124	ROBECCO PAVESE	15	24	15	11	27	20	24	18	27	28	11
125	ROCCA DE'GIORGI	5	6	10	16	28	8	7	9	10	14	13
126	ROCCA SUSELLA	11	10	5	5	9	6	6	13	14	20	11
127	ROGNANO	7	10	4	4	6	5	3	7	4	5	7
128	RONAGNESE	33	29	27	38	50	35	44	37	55	63	41
129	RONCARO	6	5	11	9	12	6	9	5	4	6	8
130	ROSASCO	24	17	23	31	39	29	26	38	43	53	24
131	ROVESCALA	40	30	25	23	41	33	34	43	60	51	31
132	RUINO	25	28	27	25	31	20	31	45	46	43	26
133	SAN CIPRIANO PO	5	15	8	12	15	11	11	15	16	21	9
134	SAN DANIANO AL COLLE	29	33	19	19	37	31	22	37	39	45	30
135	SAN GENESIO ED UNITI	64	53	53	55	78	52	56	73	84	93	44
136	SAN GIORGIO DI LOMELLINA	61	30	48	54	67	40	56	56	61	60	41
137	SAN MARTINO SICCOMARIO	112	133	109	84	107	95	132	133	127	122	83
138	SANNAZZARO DE'BURGONDI	210	214	193	133	176	188	227	198	228	185	127
139	SANTA CRISTINA E BISSONE	77	91	89	84	71	64	92	76	74	84	54
140	SANTA GIULETTA	55	62	50	55	68	55	61	69	85	71	51
141	SANT'ALESSIO CON VIALONE	3	8	15	9	12	6	11	11	10	11	12
142	SANTA MARGHERITA DI STAFFORA	28	20	28	35	34	28	36	33	39	50	36
143	SANTA MARIA DELLA VERSA	100	92	76	75	103	70	107	104	113	113	78
144	SANT'ANGELO LOMELLINA	19	20	22	16	19	14	25	26	22	32	9
145	SAN ZENONE AL PO	14	16	15	15	23	18	16	19	21	19	10
146	SARTIRANA LOMELLINA	51	59	49	56	71	48	69	62	87	78	48
147	SCALDASOLE	23	33	27	27	26	37	31	29	42	37	15
148	SEMIANA	6	10	12	8	20	9	15	16	14	18	9
149	SILVANO PIETRA	15	24	23	15	31	18	23	26	24	31	19
150	SIZIANO	112	123	98	114	104	73	132	130	128	113	75
151	SOMMO	23	37	20	26	27	27	37	39	24	35	20
152	SPESSA	15	9	13	10	11	14	17	5	20	13	8
153	STRADELLA	400	414	306	341	366	328	449	378	462	428	298
154	SUARDI	12	14	9	17	25	16	29	16	30	31	25
155	TORRAZZA COSTE	29	49	28	30	39	40	58	45	48	47	42
156	TORRE BERETTI E CASTELLARO	25	32	22	18	31	22	26	38	22	30	13
157	TORRE D'ARESE	14	15	19	16	18	14	13	10	24	12	13
158	TORRE DE'NEGRI	9	12	15	9	17	14	12	17	15	9	11
159	TORRE D'ISOLA	35	40	37	33	38	33	49	64	50	35	31
160	TORREVECCHIA PIA	51	76	61	48	54	46	46	69	54	59	39
161	TORRICELLA VERZATE	23	25	15	20	19	33	29	29	27	22	14
162	TRAVACO'SICCOMARIO	62	69	66	49	61	55	69	85	72	75	42

Segue Tav. 3 — Popolazione resi

B - M A S

Codice dei Comuni	C O M U N I	CLASSI QUINQUENNALI DI ETÀ (anni)										
		Meno di 5	5 — 9	10 — 14	15 — 19	20 — 24	25 — 29	30 — 34	35 — 39	40 — 44	45 — 49	50 — 54
163	TRIVOLZIO	28	32	30	25	35	27	31	41	38	30	30
164	TROMELLO	77	90	118	96	106	89	105	109	135	125	70
165	TROVO	19	17	12	16	21	10	22	17	15	21	12
166	VAL DI NIZZA	13	18	24	25	24	18	20	24	33	49	29
167	VALEGGIO	7	12	8	15	16	7	17	9	8	15	11
168	VALLE LOMELLINA	51	55	60	64	73	60	96	79	88	89	62
169	VALLE SALINBENE	36	44	38	42	41	30	29	44	35	33	27
170	VALVERDE	6	16	15	17	11	7	16	17	33	23	16
171	VARZI	126	125	99	109	122	101	144	159	152	165	128
172	VELEZZO LOMELLINA	2	6	9	2	3	4	6	13	5	4	2
173	VELLEZZO BELLINI	34	43	40	41	53	34	49	44	43	61	26
174	VERRETTO	9	11	8	9	16	10	8	10	12	12	5
175	VERRUA PO	28	42	32	30	51	44	35	49	63	57	38
176	VIDIGULFO	92	106	100	92	108	87	133	129	123	107	63
177	VIGEVANO	2.430	2.602	2.200	2.064	2.232	2.242	2.659	2.623	2.513	2.325	1.466
178	VILLA BISCOSSI	4	4	4	4	3	8	8	4	8	3	2
179	VILLANOVA D'ARDENGI	20	35	28	30	17	18	39	31	23	20	22
180	VILLANTERIO	77	73	61	87	92	72	96	89	89	88	45
181	VISTARINO	37	48	31	29	38	23	48	36	38	29	27
182	VOGHERA	1.240	1.329	1.084	1.029	1.284	1.251	1.611	1.564	1.531	1.472	1.091
183	VOLPARA	2	7	4	4	7	4	6	5	5	10	11
184	ZAVATTARELLO	37	38	38	34	53	48	54	47	58	50	35
185	ZECCONE	24	34	19	31	30	23	32	27	41	28	15
186	ZEME	27	30	48	46	51	39	47	52	57	53	33
187	ZENEVREDO	10	11	9	12	11	11	15	16	12	20	15
188	ZERBO	16	14	8	16	24	22	14	14	15	23	9
189	ZERBOLO*	46	45	47	47	56	51	43	54	56	67	26
190	ZINASCO	100	91	89	103	106	82	110	113	108	104	74
	TOTALE PROVINCIA	16.026	17.634	15.466	14.781	17.132	15.175	19.125	19.004	19.816	18.854	12.442

dente per sesso e classe di età

C H I

						PARTICOLARI CLASSI DI ETÀ (anni)						C O M U N I	Codice dei Comuni
55 — 59	60 — 64	65 — 69	70 — 74	75 e più	Totale	Meno di 6	6 — 10	11 — 13	14 — 18	19 — 20	Totale		
33	29	22	18	27	476	33	31	21	26	14	125	TRIVOLZIO	163
97	131	96	59	86	1.589	92	99	71	103	37	402	TROMELLO	164
22	19	14	12	17	266	22	17	7	15	8	69	TROVO	165
47	48	35	24	42	473	14	20	15	26	9	84	VAL DI NIZZA	166
13	20	13	5	13	189	7	13	7	14	5	46	VALEGGIO	167
92	105	120	67	78	1.239	63	55	37	61	24	240	VALLE LOMELLINA	168
34	18	17	10	13	491	42	47	22	41	20	172	VALLE SALIMBENE	169
26	27	21	17	23	291	10	12	10	19	3	54	VALVERDE	170
166	191	134	116	144	2.181	151	124	54	109	42	480	VARZI	171
3	5	9	1	4	78	2	7	5	5	2	21	VELEZZO LOMELLINA	172
36	47	30	20	15	616	40	47	23	47	11	168	VELLEZZO BELLINI	173
13	22	11	10	9	175	13	8	5	10	5	41	VERRETTO	174
67	59	59	52	39	745	35	39	22	32	9	137	VERRUA PO	175
110	79	65	41	45	1.480	116	107	57	94	41	415	VIDIGULFO	176
2.016	1.925	1.460	890	1.008	32.655	2.953	2.571	1.318	2.093	759	9.694	VIGEVANO	177
-	10	5	2	1	70	4	5	2	2	3	16	VILLA BISCOSSI	178
31	27	24	18	12	395	25	35	19	27	8	114	VILLANOVA D'ARDENGHI	179
83	85	69	37	49	1.192	89	72	37	74	38	310	VILLANTERIO	180
36	28	20	27	24	519	50	44	18	29	7	148	VISTARINO	181
1.461	1.350	1.030	686	834	19.847	1.496	1.304	659	1.027	411	4.897	VOGHERA	182
16	15	4	8	7	115	4	5	4	4	1	18	VOLPARA	183
64	72	59	42	51	780	46	38	21	31	21	157	ZAVATTARELLO	184
25	28	26	14	14	411	32	28	12	29	13	114	ZECCONE	185
45	66	59	42	40	735	32	35	27	50	16	160	ZENE	186
22	21	19	15	10	229	11	12	5	11	5	44	ZENEVREDO	187
20	22	21	16	14	268	20	11	6	15	6	58	ZERBO	188
56	52	35	32	37	750	60	35	36	44	21	196	ZERBOLO'	189
103	106	118	67	66	1.540	125	83	52	105	38	403	ZINASCO	190
17.185	17.411	14.402	10.139	11.371	255.963	19.616	17.239	9.321	14.749	6.073	66.998	TOTALE PROVINCIA	

Segue Tav. 3 — Popolazione resi

C - FEM

Codice dei Comuni	COMUNI	CLASSI QUINQUENNALI DI ETÀ (anni)										
		Meno di 5	5 — 9	10 — 14	15 — 19	20 — 24	25 — 29	30 — 34	35 — 39	40 — 44	45 — 49	50 — 54
001	ALAGNA	20	19	27	21	33	15	18	40	31	32	15
002	ALBAREDO ARNABOLDI	6	10	5	6	9	4	9	11	10	14	5
003	ALBONESE	10	20	17	9	22	14	15	19	11	25	14
004	ALBUZZANO	69	96	59	59	62	58	75	81	72	57	47
005	ARENA PO	41	56	64	42	53	39	71	58	56	63	57
006	BADIA PAVESE	15	16	15	12	15	6	20	11	16	16	12
007	BAGNARIA	13	17	18	18	21	15	10	16	22	24	18
008	BARBIANELLO	17	25	25	22	22	14	25	28	45	37	28
009	BASCAPE'	46	61	59	53	55	32	52	40	44	47	36
010	BASTIDA DE'DOSSI	2	4	3	6	6	2	3	5	10	13	6
011	BASTIDA PANCARANA	28	33	30	32	35	28	29	41	48	38	34
012	BATTUDA	8	14	11	13	17	6	13	15	15	21	13
013	BELGIOIOSO	171	176	146	154	168	137	223	195	181	221	125
014	BEREGUARDO	74	68	64	60	72	54	73	77	78	81	54
015	BORGARELLO	17	25	33	25	31	13	41	27	40	32	24
016	BORGO PRIOLO	39	38	41	51	51	31	43	52	50	65	50
017	BORGORATTO MORHOROLO	21	11	8	18	22	11	18	14	20	37	15
018	BORGO SAN SIRO	26	26	30	36	41	17	27	42	35	47	21
019	BORNASCO	31	22	21	28	42	23	28	19	28	33	25
020	BOSNASCO	25	17	17	14	20	12	21	19	18	22	20
021	BRALLO DI PREGOLA	30	41	42	31	39	39	40	58	51	52	35
022	BREHE	14	28	39	28	31	21	30	41	55	65	45
023	BRESSANA BOTTARONE	100	99	96	80	108	85	125	114	107	127	87
024	BRONI	358	344	292	271	360	312	426	432	419	412	275
025	CALVIGNANO	5	4	11	4	5	1	7	7	5	3	7
026	CANOSPINOSO	9	9	11	13	22	11	12	25	24	25	10
027	CANDIA LOHELLINA	29	50	53	47	71	40	61	71	65	78	60
028	CANEVINO	4	4	2	5	2	4	3	4	8	5	5
029	CANNETO PAVESE	40	41	37	35	55	22	51	46	60	69	51
030	CARBONARA AL TICINO	45	42	31	36	37	35	38	42	44	49	44
031	CASANOVA LONATI	6	12	9	10	6	9	12	9	13	16	11
032	CASATISMA	19	18	28	22	24	15	24	29	26	47	36
033	CASEI GEROLA	85	91	88	90	73	80	86	85	85	94	56
034	CASORATE PRIMO	184	183	177	158	203	152	167	176	179	167	95
035	CASSOLNOVO	153	152	174	169	177	163	190	213	224	229	160
036	CASTANA	22	18	11	15	28	22	22	31	30	21	26
037	CASTEGGIO	228	289	239	243	243	217	293	277	292	302	202
038	CASTELLETTO DI BRANDUZZO	22	29	27	25	29	28	34	44	43	39	32
039	CASTELLO D'AGOGNA	22	24	19	26	20	15	25	23	33	24	11
040	CASTELNOVETTO	20	20	27	33	31	12	17	27	29	48	30
041	CAVA MANARA	129	120	127	113	130	121	136	128	156	139	95
042	CECINA	5	10	6	8	8	9	6	11	7	16	17
043	CERANOVA	11	12	14	12	16	17	19	11	14	9	10
044	CERETTO LOHELLINA	15	12	13	11	6	6	8	10	25	15	8
045	CERGNAGO	19	19	26	18	18	25	35	24	28	40	24
046	CERTOSA DI PAVIA	93	99	94	83	99	90	109	135	136	111	74
047	CERVESINA	31	34	33	38	39	33	45	57	54	70	37
048	CHIGNOLO PO	71	99	79	75	79	83	101	107	103	98	82
049	CIGOGNOLA	26	31	38	36	40	33	37	42	41	55	41
050	CILAVEGNA	112	100	115	128	147	91	142	140	180	173	105
051	CODEVILLA	27	30	20	24	41	27	37	42	49	39	43
052	CONFENZA	46	58	46	48	50	44	55	82	72	71	44
053	COPIANO	70	60	59	57	54	55	73	63	52	43	22
054	CORANA	13	31	16	33	30	12	30	26	52	55	24
055	CORNALE	17	19	22	25	37	21	21	19	39	42	24
056	CORTEOLONA	55	58	62	52	65	41	72	61	71	69	48
057	CORVINO SAN QUIRICO	23	19	36	17	42	30	41	37	36	50	34
058	COSTA DE'NOBILI	11	14	7	12	13	16	12	13	15	12	11
059	COZZO	8	17	19	20	18	5	17	24	30	22	17
060	CURA CARPIGNANO	32	35	31	32	51	24	34	25	31	38	28
061	DORNO	126	127	114	127	129	97	131	122	134	156	93
062	FERRERA ERBOGNONE	37	64	50	37	42	33	47	54	49	43	23
063	FILIGHERA	12	27	33	37	19	16	25	41	30	33	26
064	FORTUNAGO	9	3	10	10	11	13	17	21	18	26	18
065	FRASCAROLO	35	27	28	48	39	37	38	44	55	49	31
066	GALLIAVOLA	4	10	6	14	4	3	16	12	10	14	14
067	GAMBARANA	11	8	10	6	20	9	6	10	25	14	12
068	GAMBOLO'	222	217	177	159	189	185	237	243	219	219	173
069	GARLASCO	333	343	328	288	393	295	395	427	355	373	244
070	GENZONE	9	21	13	17	14	10	9	16	23	16	9
071	GERENZAGO	31	42	28	28	19	20	26	30	27	20	13
072	GIUSSAGO	89	112	108	93	107	92	119	133	118	118	78
073	GODIASCO	57	59	50	55	66	57	74	62	90	89	81
074	GOLFERENZO	3	6	4	15	11	16	4	7	8	9	9
075	GRAVELLONA LOHELLINA	60	50	51	49	55	52	66	76	66	68	47
076	GROPELLO CAIROLI	98	119	108	119	110	88	143	129	141	131	92
077	INVERNO E MONTELEONE	28	30	37	32	24	20	36	31	43	34	36
078	LANDRIANO	118	135	119	113	132	104	139	134	146	113	81
079	LANGOSCO	13	15	19	16	15	10	15	22	27	31	22
080	LARDIRAGO	24	36	32	36	28	24	39	43	47	42	38
081	LINAROLO	58	81	85	73	76	51	70	86	83	88	56

Segue Tav. 3 — Popolazione resi

C - F E M

Codice dei Comuni	C O M U N I	CLASSI QUINQUENNALI DI ETÀ (anni)										
		Meno di 5	5 — 9	10 — 14	15 — 19	20 — 24	25 — 29	30 — 34	35 — 39	40 — 44	45 — 49	50 — 54
082	LIRIO	6	2	5	5	6	8	5	4	12	7	5
083	LOHELLO	75	91	67	76	96	54	119	86	82	87	66
084	LUNGAVILLA	45	65	58	51	59	66	73	57	83	63	54
085	MAGHERNO	45	54	45	40	40	33	50	45	50	45	24
086	MARCIGNAGO	39	46	58	37	55	47	45	53	55	50	33
087	MARZANO	34	33	39	35	34	31	27	34	32	28	26
088	MEDE	220	204	168	206	256	203	285	249	256	266	181
089	MENCONICO	12	27	15	26	18	18	18	25	24	39	27
090	MEZZANA BIGLI	39	30	29	44	46	36	48	54	48	54	33
091	MEZZANA RABATTONE	20	18	12	15	18	21	16	24	26	23	14
092	MEZZANINO	30	37	30	36	37	30	52	56	41	44	27
093	MIRADOLE TERME	92	97	88	88	97	89	94	95	103	91	67
094	MONTALTO PAVESE	38	39	27	31	30	36	31	35	38	40	36
095	MONTABELLO DELLA BATTAGLIA	29	46	52	31	51	27	50	38	73	80	56
096	MONTECALVO VERSIGGIA	14	16	20	19	18	20	21	28	24	40	20
097	MONTESCANO	4	13	11	9	5	6	10	17	19	9	3
098	MONTESGALE	12	10	17	13	4	8	13	16	18	18	11
099	MONTICELLI PAVESE	20	18	24	27	21	14	20	23	28	28	26
100	MONTU' BECCARIA	56	47	41	61	63	44	55	56	84	91	69
101	MORNICO LOSANA	26	19	13	15	17	24	26	20	36	29	17
102	MORTARA	477	466	395	420	499	487	589	559	604	610	392
103	NICORVO	14	19	13	16	16	8	16	15	16	21	16
104	OLEVANO DI LOSELLINA	21	36	33	25	30	20	33	35	27	38	26
105	OLIVA GESSI	3	4	6	6	7	5	4	8	8	11	8
106	OTTOBIANO	36	45	28	37	32	28	48	38	50	50	38
107	PALESTRO	46	73	69	71	81	38	79	80	104	80	71
108	PANCARANA	8	8	11	11	14	7	10	12	14	15	21
109	PARONA	35	28	31	30	44	29	34	32	42	55	36
110	PAVIA	2.788	2.927	2.593	2.244	2.774	2.752	3.473	3.440	3.667	3.478	2.346
111	PIETRA DE'GIORGI	23	24	27	36	35	23	22	29	55	49	34
112	PIEVE ALBIGNOLA	30	40	27	29	29	33	33	44	33	39	34
113	PIEVE DEL CAIRO	68	75	72	67	83	60	62	104	86	93	77
114	PIEVE PORTO MORONE	83	86	82	86	80	76	92	111	99	106	69
115	PINAROLO PO	40	57	44	44	38	43	60	60	51	60	48
116	PIZZALE	30	34	22	15	20	28	37	39	28	36	30
117	PONTE NIZZA	10	31	35	23	24	14	21	24	33	43	25
118	PORTALBERA	31	30	29	32	30	32	26	45	49	38	28
119	REA	21	14	21	20	11	18	23	22	20	34	12
120	REDAVALLE	23	24	25	30	37	31	28	40	39	52	34
121	RETORBIDO	14	14	33	24	40	15	23	39	49	56	40
122	RIVANAZZANO	62	76	80	63	85	76	85	93	122	120	94
123	ROBBIO	227	211	181	198	244	229	242	250	273	280	191
124	ROBECCO PAVESE	16	21	15	18	23	18	23	29	26	28	17
125	ROCCA DE'GIORGI	7	7	11	13	10	8	7	7	10	10	13
126	ROCCA SUSELLA	-	12	10	8	12	6	5	13	12	9	17
127	ROGNANO	6	5	8	7	5	1	8	3	8	6	2
128	ROMAGNESE	24	21	34	41	42	32	29	26	42	52	43
129	RONCARO	6	4	13	13	8	6	4	7	7	14	3
130	ROSASCO	26	36	26	33	36	14	26	26	51	37	31
131	ROVESCALA	30	32	39	24	49	26	40	35	44	55	39
132	RUINO	23	21	25	25	34	20	25	43	40	43	23
133	SAN CIPRIANO PO	11	17	11	8	11	9	16	16	16	12	15
134	SAN DAMIANO AL COLLE	21	25	31	22	33	14	22	25	36	38	26
135	SAN GENESIO ED UNITI	57	64	68	50	54	47	53	80	80	80	44
136	SAN GIORGIO DI LOSELLINA	37	32	35	47	58	37	49	53	57	59	36
137	SAN MARTINO SICCONARIO	111	127	95	105	117	85	137	129	132	107	78
138	SANNAZZARO DE'BURGONDI	220	200	154	136	206	192	215	196	205	204	128
139	SANTA CRISTINA E BISSONE	69	78	63	58	71	58	69	81	79	81	65
140	SANTA GIULETTA	56	61	59	66	62	42	70	68	83	82	60
141	SANT'ALESSIO CON VIALONE	8	8	8	11	9	6	5	10	8	8	7
142	SANTA MARGHERITA DI STAFFORA	17	25	20	35	34	20	12	36	38	43	27
143	SANTA MARIA DELLA VERSA	82	80	80	57	79	58	95	107	107	95	75
144	SANT'ANGELO LOSELLINA	16	22	23	10	24	17	20	24	27	26	16
145	SAN ZENONE AL PO	15	11	11	12	24	19	11	15	22	24	19
146	SARTIRANA LOSELLINA	35	67	47	51	67	48	66	72	81	100	69
147	SCALDASOLE	19	31	31	27	41	16	26	29	43	32	20
148	SEMIANA	12	8	6	5	14	10	14	8	15	25	9
149	SILVANO PIETRA	18	14	19	21	19	13	26	18	26	26	24
150	SIZIANO	115	121	103	84	103	78	132	121	101	108	67
151	SOMHO	30	31	29	25	21	30	22	33	31	38	16
152	SPESSA	5	10	10	19	13	6	7	16	21	15	11
153	STRADELLA	363	397	318	265	361	363	394	420	440	432	348
154	SUARDI	17	19	16	20	23	10	22	21	28	31	8
155	TORRAZZA COSTE	32	35	42	35	54	18	35	42	42	57	45
156	TORRE BERETTI E CASTELLARO	25	28	25	21	25	14	25	34	20	26	14
157	TORRE D'ARESE	21	19	15	14	14	10	11	15	24	17	7
158	TORRE DE'NEGRI	14	15	8	6	11	11	13	16	3	13	11
159	TORRE D'ISOLA	40	40	35	28	36	27	39	41	50	35	25
160	TORREVECCHIA PIA	65	60	53	51	48	41	59	64	62	53	30
161	TORRICELLA VERZATE	27	14	18	22	25	24	30	23	22	19	26
162	TRAVACO'SICCONARIO	64	76	66	41	50	50	86	67	77	72	54

Segue Tav. 3 — Popolazione residente

C - F E D

Codice dei Comuni	C O M U N I	CLASSI QUINQUENNALI DI ETÀ (anni)										
		Meno di 5	5 — 9	10 — 14	15 — 19	20 — 24	25 — 29	30 — 34	35 — 39	40 — 44	45 — 49	50 — 54
163	TRIVOLZIO	31	37	30	32	31	27	36	38	36	44	15
164	TROMELLO	70	95	74	78	105	68	89	124	119	135	84
165	TROVO	22	18	26	20	15	14	10	16	15	19	12
166	VAL DI NIZZA	13	21	23	21	19	16	22	16	29	38	30
167	VALEGGIO	11	6	9	7	5	14	6	9	10	13	8
168	VALLE LOMELLINA	49	56	58	70	67	56	68	86	91	107	76
169	VALLE SALIMBENE	22	35	28	25	42	21	38	35	38	37	22
170	VALVERDE	8	17	6	11	12	8	8	18	20	19	11
171	VARZI	95	132	102	95	122	98	121	150	147	160	135
172	VELEZZO LOMELLINA	4	4	4	3	5	3	7	6	5	4	5
173	VELLEZZO BELLINI	45	43	36	37	43	29	35	35	50	56	25
174	VERRETTO	3	7	7	9	10	3	9	13	12	20	9
175	VERRUA PO	27	32	39	36	52	27	42	44	50	73	31
176	VIDIGULFO	111	112	86	91	107	85	128	117	122	108	78
177	VIGEVANO	2.287	2.449	2.091	1.924	2.333	2.313	2.712	2.571	2.569	2.500	1.742
178	VILLA BISCOSSI	6	8	1	4	7	6	4	4	6	1	3
179	VILLANOVA D'ARDENGLI	26	30	19	14	27	21	35	20	25	27	17
180	VILLANTERIO	78	80	94	87	68	79	80	85	88	98	66
181	VISTARINO	33	33	35	26	30	32	28	36	36	32	21
182	VOGHERA	1.141	1.258	1.034	1.022	1.312	1.325	1.529	1.535	1.549	1.700	1.215
183	VOLPARA	4	6	6	6	10	2	7	2	11	13	2
184	ZAVATTARELLO	37	20	31	40	38	42	40	47	51	50	40
185	ZECONE	26	29	30	22	16	17	22	37	37	28	27
186	ZENE	30	39	40	34	35	28	39	57	46	44	46
187	ZENEVREDO	18	17	13	12	11	7	16	16	18	19	14
188	ZERBO	14	18	20	23	18	18	15	10	23	22	21
189	ZERBOLO*	34	46	46	45	40	31	33	49	53	48	37
190	ZINASCO	83	90	81	87	99	73	96	112	109	112	84
	TOTALE PROVINCIA	15.299	16.527	14.804	14.041	16.686	14.664	18.467	18.859	19.711	19.881	13.790

dente per sesso e classe di età

M I N E

						PARTICOLARI CLASSI DI ETÀ (anni)						C O M U N I	Codice del Comune
55 — 59	60 — 64	65 — 69	70 — 74	75 e più	Totale	Meno di 6	6 — 10	11 — 18	14 — 18	19 — 20	Totale		
32	34	27	25	41	516	37	35	20	33	11	136	TRIVOLZIO	163
125	140	122	112	142	1.682	86	95	40	78	34	333	TRONELLO	164
23	27	15	8	15	275	28	15	20	18	8	89	TROVO	165
40	45	41	26	48	448	16	23	15	20	10	84	VAL DI NIZZA	166
29	17	12	8	18	182	11	6	8	7	2	34	VALEGGIO	167
87	127	99	92	140	1.329	60	52	35	72	23	242	VALLE LONELLINA	168
28	19	12	17	17	436	27	38	16	23	11	115	VALLE SALIMBENE	169
21	26	16	23	23	247	12	13	5	11	3	44	VALVERDE	170
161	177	177	148	193	2.213	120	118	63	108	36	445	VARZI	171
2	6	4	3	-	65	4	4	2	5	1	16	VELEZZO LONELLINA	172
40	38	39	27	31	609	52	42	24	34	17	169	VELEZZO BELLINI	173
14	18	7	8	13	162	3	8	6	7	4	28	VERRETTO	174
69	80	64	65	72	803	33	35	28	32	18	146	VERRUA PO	175
101	89	76	48	64	1.523	134	107	52	86	32	411	VIDIGULFO	176
2.340	2.266	1.963	1.405	1.789	35.254	2.803	2.392	1.255	1.942	745	9.137	VIGEVANO	177
4	2	4	7	4	71	8	6	-	4	1	19	VILLA BISCOSSI	178
33	32	24	9	18	377	30	26	16	16	9	97	VILLANOVA D'ARDENGLI	179
82	92	76	56	81	1.290	88	88	56	88	30	350	VILLANTERIO	180
32	40	27	21	28	490	38	38	20	25	9	130	VISTARINO	181
1.614	1.551	1.249	1.107	1.415	21.556	1.391	1.219	624	1.019	444	4.697	VOGHERA	182
11	11	8	6	7	112	7	3	3	6	3	22	VOLPARA	183
72	55	58	48	65	734	40	21	20	38	18	137	ZAVATTARELLO	184
22	25	29	12	26	405	36	25	18	23	7	109	ZECZONE	185
67	72	65	60	68	770	38	39	23	37	9	146	ZENE	186
16	17	18	16	23	251	21	16	8	13	5	63	ZENEVREDO	187
21	23	20	19	26	311	16	20	9	27	6	78	ZERBO	188
59	45	50	43	41	700	39	49	24	54	14	180	ZERBOLO*	189
96	137	118	85	122	1.584	98	98	50	80	35	361	ZINASCO	190
18.880	19.777	17.094	13.861	18.085	270.426	18.734	16.135	8.889	14.168	5.814	63.740	TOTALE PROVINCIA	

Tav. 4 — Popolazione residente in età da

Codice dei Comuni	C O M U N I	F O R N I T I D I T I T O L O D I S T U D I O									
		LAUREA		DIPLOMA		LICENZA MEDIA INFERIORE		LICENZA ELEMENTARE (a)		TOTALE	
		MF	M	MF	M	MF	M	MF	M	MF	M
001	ALAGNA	4	3	35	10	66	27	369	195	474	235
002	ALBAREDO ARNABOLDI	-	-	15	11	29	13	160	81	204	105
003	ALBOHESE	9	5	20	11	60	34	252	134	341	184
004	ALBUZZANO	7	7	51	17	166	107	1.336	663	1.560	794
005	ARENA PO	11	10	80	35	216	121	950	487	1.257	653
006	BADIA PAVESE	2	1	15	9	28	9	338	157	383	176
007	BAGNARIA	4	3	22	7	71	37	455	252	552	299
008	BARBIANELLO	9	6	53	22	115	67	437	222	614	317
009	BASCAPE'	6	3	25	17	175	78	573	301	779	399
010	BASTIDA DE'DOSSI	1	1	11	7	23	15	104	49	139	72
011	BASTIDA PANCARANA	6	5	58	36	136	71	568	293	768	405
012	BATTUDA	4	2	16	8	39	28	262	132	321	170
013	BELGIOIOSO	34	28	237	119	677	346	2.455	1.228	3.403	1.721
014	BEREGUARDO	13	9	80	40	237	124	1.367	693	1.697	866
015	BORGARELLO	7	5	14	9	89	47	629	322	739	383
016	BORGO PRIOLO	12	10	72	37	163	88	1.051	532	1.298	667
017	BORGORATTO NORNOROLO	3	3	22	11	74	41	274	148	373	203
018	BORGO SAN SIRO	3	2	34	17	87	51	633	307	757	377
019	BORNASCO	3	2	40	19	85	46	573	299	701	366
020	BOSNASCO	3	3	25	11	69	38	278	152	375	204
021	BRALLO DI PREGOLA	5	3	55	24	116	67	1.195	662	1.371	756
022	BRENE	11	5	50	31	132	83	610	293	803	412
023	BRESSANA BOTTARONE	25	17	126	67	425	244	2.094	967	2.670	1.295
024	BRONI	138	82	685	308	1.408	726	4.889	2.459	7.120	3.575
025	CALVIGNANO	1	1	10	8	25	13	127	70	163	92
026	CANOSPINOSO	3	2	42	13	79	43	426	210	550	268
027	CANDIA LOMELLINA	26	17	132	74	261	143	759	383	1.178	617
028	CANEVINO	4	3	12	7	23	14	111	57	150	81
029	CANNETO PAVESE	18	14	104	55	189	84	791	383	1.102	536
030	CARBONARA AL TICINO	7	4	45	27	131	75	574	299	757	405
031	CASANOVA LONATI	3	3	16	12	36	18	153	83	208	116
032	CASATISHA	8	7	43	22	103	64	396	198	550	291
033	CASEI GEROLA	30	19	140	82	322	183	1.075	531	1.567	815
034	CASORATE PRIMO	18	13	130	61	658	330	2.363	1.174	3.169	1.578
035	CASSOLNOVO	23	21	190	108	604	358	3.439	1.654	4.256	2.141
036	CASTANA	7	6	48	20	84	40	463	229	602	295
037	CASTEGGIO	98	59	552	284	1.146	586	3.565	1.721	5.361	2.650
038	CASTELLETO DI BRANDUZZO	8	5	57	31	121	72	545	275	731	383
039	CASTELLO D'AGOGNA	2	1	19	15	71	35	325	180	417	231
040	CASTELNOVETTO	6	5	33	21	82	45	507	249	628	320
041	CAVA MANARA	18	13	181	96	513	296	1.743	900	2.455	1.305
042	CECINA	2	2	17	8	27	13	280	154	326	177
043	CERANOVA	1	1	14	10	35	13	294	148	344	172
044	CERETTO LOMELLINA	-	-	13	7	36	18	221	113	270	138
045	CERGNAGO	8	4	34	18	74	50	401	216	517	288
046	CERTOSA DI PAVIA	31	23	111	62	346	184	1.846	913	2.334	1.182
047	CERVESINA	11	8	70	36	157	95	746	360	984	499
048	CHIGNOLO PO	17	12	88	43	378	208	1.887	913	2.370	1.176
049	CIGOGNOLA	5	3	64	28	124	76	966	485	1.159	592
050	CILAVEGNA	29	23	136	93	530	263	2.184	1.065	2.879	1.444
051	CODEVILLA	19	12	72	30	165	83	732	375	988	500
052	CONFIENZA	10	9	55	30	281	159	889	455	1.235	653
053	COPIANO	7	5	31	13	158	83	650	323	846	424
054	CORANA	5	5	36	16	100	53	796	384	937	458
055	CORNALE	7	5	43	20	94	62	396	180	540	267
056	CORTELONA	24	19	87	35	261	134	752	373	1.124	561
057	CORVINO SAN QUIRICO	19	14	78	41	143	75	557	303	797	433
058	COSTA DE'NOBILI	-	-	21	6	73	45	177	111	271	162
059	COZZO	2	2	28	17	82	42	449	205	561	266
060	CURA CARPIGNANO	9	9	38	18	81	41	399	208	527	276
061	DORNO	23	18	146	82	369	184	1.992	1.001	2.530	1.285
062	FERRERA ERBOGNONE	3	2	55	33	160	97	638	323	856	455
063	FILIGHERA	6	5	22	11	116	51	501	240	645	307
064	FORTUNAGO	4	3	17	9	57	35	434	227	512	274
065	FRASCAROLO	14	13	57	27	134	71	573	315	778	426
066	GALLIAVOLA	2	2	13	6	34	16	112	54	161	78
067	GAMBARANA	5	3	21	11	36	26	220	117	282	157
068	GAMBOLO'	30	24	225	136	721	473	3.121	1.554	4.097	2.187
069	GARLASCO	56	41	430	238	1.120	599	4.524	2.199	6.130	3.077
070	GENZONE	2	2	19	13	53	27	201	104	275	146
071	GERENZAGO	2	2	17	12	63	30	279	151	361	195
072	GIUSSAGO	12	9	60	39	312	170	2.080	1.031	2.464	1.249
073	GODIASCO	38	31	186	96	371	194	962	484	1.557	805
074	GOLFERENZO	1	-	23	10	44	25	221	108	289	143
075	GRAVELLONA LOMELLINA	12	11	68	43	205	122	1.031	516	1.316	692
076	GROPELLO CAIROLI	27	20	184	102	506	293	1.702	815	2.419	1.230
077	INVERNO E MONTELEONE	5	3	24	12	87	48	791	384	907	447
078	LANDRIANO	18	16	83	45	389	196	2.078	1.021	2.568	1.278
079	LANGOSCO	6	6	29	14	83	52	322	169	440	241
080	LARDIRAGO	5	4	40	20	116	60	461	237	622	321
081	LINAROLO	7	6	73	40	218	113	1.459	710	1.757	869

anni in poi per sesso e grado di istruzione

ALFABETI PRIVI DI TITOLO DI STUDIO		ANALFABETI				POPOLAZIONE RESIDENTE IN ETÀ DA 6 ANNI IN POI				C O M U N I	Codice del Comune
(a)		TOTALE		di cui in età da 45 anni in poi		TOTALE		di cui da 6 a 18 anni			
MF	M	MF	M	MF	M	MF	M	MF	M		
282	133	25	8	23	7	781	376	69	32	ALAGNA	001
64	30	5	3	4	2	273	138	23	12	ALBAREDO ARNABOLDI	002
220	93	15	2	12	1	576	279	56	28	ALBOWESE	003
252	106	61	28	44	22	1.873	928	253	122	ALBUZZANO	004
541	217	27	13	15	7	1.825	883	180	85	ARENA PO	005
36	18	9	3	4	1	428	197	47	24	BADIA PAVESE	006
63	27	4	1	3	1	619	327	43	17	BAGNARIA	007
258	115	7	3	3	2	879	435	83	44	BARBIANELLO	008
473	244	31	23	27	20	1.283	666	202	114	BASCAPE'	009
89	38	-	-	-	-	228	110	12	6	BASTIDA DE'DOSSI	010
289	120	7	-	5	-	1.064	525	100	51	BASTIDA PANCARANA	011
58	19	10	1	6	1	389	190	38	16	BATTUDA	012
1.361	593	139	28	98	17	4.903	2.342	547	283	BELGIOIOSO	013
189	87	31	14	24	10	1.917	967	205	108	BEREGUARDO	014
105	51	23	8	15	4	867	442	105	63	BORGARELLO	015
168	80	5	2	5	2	1.471	749	124	64	BORGO PRIOLO	016
220	90	2	2	2	2	595	295	35	20	BORGORATTO HORROLOLO	017
172	89	27	8	21	7	956	474	97	59	BORGO SAN SIRO	018
90	45	24	12	20	8	815	423	79	45	BORNASCO	019
218	104	12	6	6	3	605	314	55	26	BOSNASCO	020
189	79	47	21	43	18	1.607	856	148	76	BRALLO DI PREGOLA	021
554	216	18	7	10	1	1.375	635	86	42	BREHE	022
337	167	53	19	38	16	3.060	1.481	325	169	BRESSANA BOTTARONE	023
2.699	1.172	118	49	74	29	9.937	4.796	1.050	559	BRONI	024
13	7	3	-	2	-	179	99	19	7	CALVIGNANO	025
63	26	5	1	3	1	618	295	37	19	CANPOSPINOSO	026
721	284	37	17	26	11	1.936	918	143	69	CANDIA LOHELLINA	027
13	7	-	-	-	-	163	88	14	8	CANEVINO	028
479	225	10	4	5	1	1.591	765	129	67	CANNETO PAVESE	029
454	224	21	9	16	7	1.232	638	124	70	CARBONARA AL TICINO	030
157	80	5	1	3	1	370	197	36	21	CASANOVA LONATI	031
278	139	12	3	11	3	840	433	91	52	CASATISMA	032
681	269	50	18	34	13	2.298	1.102	253	115	CASEI GEROLA	033
1.069	490	141	53	95	35	4.379	2.121	581	297	CASORATE PRIMO	034
1.491	616	66	28	46	17	5.813	2.785	604	337	CASSOLNOVO	035
297	131	4	2	3	2	903	428	63	39	CASTANA	036
1.762	787	104	44	72	34	7.227	3.481	808	399	CASTEGGIO	037
321	136	9	6	6	4	1.061	525	102	58	CASTELLETO DI BRANDUZZO	038
160	78	18	6	13	4	595	315	84	50	CASTELLO D'AGOGNA	039
204	86	16	6	14	6	848	412	74	38	CASTELNOVETTO	040
1.121	475	60	22	53	18	3.636	1.802	400	212	CAVA MANARA	041
38	18	3	1	3	1	367	196	31	17	CECINA	042
29	15	9	4	4	2	382	191	45	25	CERANOVA	043
70	25	5	-	5	-	345	163	33	13	CERETTO LOHELLINA	044
330	137	19	6	16	4	866	431	81	42	CERNAGO	045
452	210	39	15	29	11	2.825	1.407	330	174	CERTOSA DI PAVIA	046
387	178	21	10	15	8	1.392	687	120	63	CERVESINA	047
524	218	34	17	23	14	2.928	1.411	309	157	CHIGNOLO PO	048
172	80	8	6	7	6	1.339	678	104	46	CIGOGNOLA	049
1.147	457	75	25	65	22	4.101	1.926	345	165	CILAVEGNA	050
254	110	22	11	19	10	1.264	621	74	38	CODEVILLA	051
649	325	20	8	16	7	1.904	986	170	97	CONFIGNZA	052
453	213	26	10	15	5	1.325	647	190	99	COPIANO	053
81	34	19	12	14	8	1.037	504	80	39	CORANA	054
315	135	6	3	4	2	861	405	68	30	CORNALE	055
530	244	32	11	22	9	1.686	816	192	96	CORTEOLONA	056
354	153	3	3	1	1	1.154	589	90	43	CORVINO SAN QUIRICO	057
182	79	-	-	-	-	453	241	39	23	COSTA DE'MOBILI	058
134	65	24	11	12	4	719	342	49	21	COZZO	059
393	181	17	9	8	4	937	466	104	55	CURA CARPIGNANO	060
1.115	509	58	23	38	13	3.703	1.817	411	222	DORNO	061
487	194	33	15	27	12	1.376	664	176	83	FERRERA ERBOGNONE	062
90	42	18	7	13	5	753	356	88	43	FILIGHERA	063
13	11	26	18	23	17	551	303	27	18	FORTUNAGO	064
543	232	23	8	17	7	1.344	666	113	69	FRASCAROLO	065
139	65	11	4	9	3	311	147	36	22	GALLIAVOLA	066
140	53	5	1	4	-	427	211	37	19	GAMBARANA	067
1.939	873	134	55	71	22	6.170	3.115	668	345	GANBOLO'	068
2.907	1.258	208	105	141	76	9.245	4.440	1.035	505	GARLASCO	069
195	94	3	-	2	-	473	240	47	23	GENZONE	070
292	137	21	11	13	6	674	343	102	49	GERENZAGO	071
460	235	83	40	62	30	3.007	1.524	393	210	GIUSSAGO	072
708	315	27	9	23	7	2.292	1.129	199	116	GODIASCO	073
22	12	-	-	-	-	311	155	16	9	GOLFPERENZO	074
653	277	29	12	25	10	1.998	981	186	101	GRAVELLONA LOHELLINA	075
1.080	496	47	22	35	16	3.546	1.748	395	217	GROPELLO CAIROLI	076
133	65	10	6	4	4	1.050	518	122	61	INVERNO E MONTELEONE	077
625	288	57	19	41	14	3.250	1.585	412	200	LANDRIANO	078
294	118	9	2	7	2	743	361	56	29	LANGOSCO	079
364	165	27	6	25	6	1.013	492	116	65	LARDIRAGO	080
226	109	33	13	22	9	2.016	991	226	103	LINAROLO	081

Segue Tav. 4 — Popolazione residente in età da

Codice dei Comuni	C O M U N I	F O R N I T I D I T I T O L O D I S T U D I O									
		LAUREA		DIPLOMA		LICENZA MEDIA INFERIORE		LICENZA ELEMENTARE (a)		TOTALE	
		MF	M	MF	M	MF	M	MF	M	MF	M
082	LIRIO	1	1	5	3	16	6	177	89	199	99
083	LOHELLO	20	18	109	52	348	190	1.062	547	1.539	807
084	LUNGAVILLA	14	12	111	66	222	132	1.109	542	1.456	752
085	MAGHERNO	4	2	25	17	143	69	860	422	1.032	510
086	MARCIGNAGO	11	6	48	28	150	85	959	492	1.168	611
087	MARZANO	14	11	27	15	89	39	514	280	644	345
088	MEDE	77	63	372	187	971	533	2.951	1.428	4.371	2.211
089	MENCONICO	1	1	26	16	73	42	509	282	609	341
090	MEZZANA BIGLI	9	7	42	26	161	100	711	361	923	494
091	MEZZANA RABATTONI	4	3	21	10	51	26	212	107	288	146
092	MEZZANINO	6	6	42	24	128	79	880	406	1.056	515
093	MIRADOLE TERME	21	15	92	48	333	190	1.358	709	1.804	962
094	MONTALTO PAVESE	10	7	42	27	129	68	861	432	1.042	534
095	MONTABELLO DELLA BATTAGLIA	26	17	70	38	216	128	1.095	545	1.407	728
096	MONTICALVO VERSIGLIA	6	3	31	11	89	49	553	279	679	342
097	MONTESCAVO	1	1	13	6	41	21	216	106	271	134
098	MONTESGALÉ	2	2	10	7	33	19	205	123	250	151
099	MONTICELLI PAVESE	4	3	21	11	104	45	340	172	469	231
100	MONTU' BECCARIA	29	18	167	61	276	145	1.176	611	1.648	835
101	MORNICO LOSANA	7	5	54	19	125	76	594	285	780	385
102	MORTARA	221	141	989	533	2.485	1.356	6.428	3.022	10.123	5.052
103	MICORVO	1	1	16	5	53	27	288	140	358	173
104	OLEVANO DI LOHELLINA	6	5	23	8	101	66	452	243	582	322
105	OLIVA GESSI	1	1	8	4	27	12	114	78	150	95
106	OTTOBIANO	13	9	54	29	152	86	609	284	828	408
107	PALESTRO	18	14	94	55	336	199	1.458	665	1.906	933
108	PANCARANA	4	3	35	20	33	20	182	102	254	145
109	PARONA	3	3	46	25	132	78	523	282	704	388
110	PAVIA	3.378	2.144	8.425	4.359	14.508	7.357	33.953	15.639	60.264	29.499
111	PIETRA DE'GIORGI	9	7	54	23	112	59	886	451	1.061	540
112	PIEVE ALBIGNOLA	13	9	43	20	98	44	503	285	657	358
113	PIEVE DEL CAIRO	25	18	94	44	292	166	1.175	590	1.586	818
114	PIEVE PORTO MORONE	14	13	84	56	384	220	1.391	689	1.873	978
115	PINAROLO PO	15	9	104	52	209	128	891	444	1.219	633
116	PIZZALE	3	3	52	27	105	61	487	235	647	326
117	PONTE NIZZA	8	5	48	31	116	62	657	341	829	439
118	PORTALBERA	8	4	34	19	165	91	547	288	754	402
119	REA	3	3	22	13	66	39	475	218	566	273
120	REDAVALLE	18	10	94	42	140	81	738	349	990	482
121	RETORBIDO	11	5	71	36	152	76	772	383	1.006	500
122	RIVANAZZANO	31	25	203	95	498	280	1.357	659	2.089	1.059
123	ROBBIO	55	40	340	198	882	486	3.907	1.904	5.184	2.628
124	ROBECCO PAVESE	14	9	47	19	66	34	389	194	516	256
125	ROCCA DE'GIORGI	3	2	17	9	29	17	119	73	168	101
126	ROCCA SUSELLA	6	4	13	8	12	5	150	79	181	96
127	ROGNANO	-	-	4	3	19	9	96	49	119	61
128	ROMAGNESE	8	8	40	17	126	66	961	512	1.135	603
129	RONCARO	-	-	9	7	35	15	140	67	184	89
130	ROSASCO	8	5	39	20	116	55	640	332	803	412
131	ROVESCALA	21	16	83	33	124	69	681	339	909	457
132	RUINO	9	7	37	20	120	64	647	343	813	434
133	SAN CIPRIANO PO	4	3	25	17	42	21	194	101	265	142
134	SAN DAMIANO AL COLLE	5	4	59	19	96	58	571	293	731	374
135	SAN GENESIO ED UNITI	6	6	50	27	175	114	1.242	604	1.473	751
136	SAN GIORGIO DI LOHELLINA	19	16	67	38	182	94	790	419	1.058	567
137	SAN MARTINO SICCOMARIO	19	13	132	75	394	210	1.974	959	2.519	1.257
138	SANNAZZARO DE'BURGONDI	60	45	301	187	679	365	2.640	1.284	3.680	1.881
139	SANTA CRISTINA E BISSONE	9	8	73	36	221	132	1.062	563	1.365	739
140	SANTA GIULETTA	11	7	106	48	241	141	1.009	507	1.367	703
141	SANT'ALESSIO CON VIALONE	-	-	11	5	29	16	151	85	191	106
142	SANTA MARGHERITA DI STAFFORA	6	5	28	12	105	60	761	406	900	483
143	SANTA MARIA DELLA VERSA	26	21	169	92	337	172	1.752	898	2.284	1.183
144	SANT'ANGELO LOHELLINA	4	3	25	15	61	27	376	195	466	240
145	SAN ZENONE AL PO	11	9	44	16	69	37	257	124	381	186
146	SARTIRANA LOHELLINA	14	10	117	64	238	130	1.024	490	1.393	694
147	SCALDASOLE	12	12	38	20	70	32	418	212	538	276
148	SEMIANA	6	5	20	15	41	21	158	88	225	129
149	SILVANO PIETRA	2	1	33	16	77	37	418	217	530	271
150	SIZIANO	9	8	76	41	310	168	1.521	789	1.916	1.006
151	SONHO	3	3	34	14	94	50	415	220	546	287
152	SPESSA	2	1	24	10	46	20	169	93	241	124
153	STRADELLA	188	116	955	437	1.696	912	5.256	2.573	8.095	4.038
154	SUARDI	8	5	25	13	71	36	333	185	437	239
155	TORRAZZA COSTE	17	13	64	37	138	72	653	337	872	459
156	TORRE BERETTI E CASTELLARO	3	3	21	7	66	40	335	170	425	220
157	TORRE D'ARESE	-	-	6	4	26	12	186	104	218	120
158	TORRE DE'NEGRI	1	1	6	3	25	16	158	93	190	113
159	TORRE D'ISOLA	15	11	43	23	105	60	729	380	892	474
160	TORREVECCHIA PIA	5	5	43	22	155	79	904	439	1.107	545
161	TORRICELLA VERZATE	2	1	35	17	94	46	380	194	511	258
162	TRAVACO SICCOMARIO	14	9	82	34	222	131	1.240	595	1.558	769

6 anni in poi per sesso e grado di istruzione

ALFABETI PRIVI DI TITOLO DI STUDIO		ANALFABETI				POPOLAZIONE RESIDENTE IN ETÀ DA 6 ANNI IN POI				C O M U N I	Codice dei Comuni
(a)		TOTALE		di cui in età da 45 anni in poi		TOTALE		di cui da 6 a 13 anni			
MF	M	MF	M	MF	M	MF	M	MF	M		
21	14	2	1	2	1	222	114	15	11	LIRIO	082
894	364	50	20	34	13	2.483	1.191	249	128	LONELLO	083
570	261	34	12	23	5	2.060	1.025	216	113	LUNGAVILLA	084
226	107	21	10	14	6	1.279	627	148	70	MAGHERNO	085
257	99	21	10	14	7	1.446	720	158	72	MARCIGNAGO	086
257	126	-	-	-	-	901	471	133	74	MARZANO	087
2.189	900	152	44	118	32	6.712	3.155	628	329	MEDE	088
156	70	10	1	6	1	775	412	70	38	MENCONICO	089
589	253	17	3	12	3	1.529	750	102	58	MEZZANA BIGLI	090
277	125	5	1	5	1	570	272	46	20	MEZZANA RABATTONI	091
263	120	23	10	16	7	1.342	645	111	61	MEZZANINO	092
923	415	30	13	18	9	2.757	1.390	308	162	MIRADOLO TERME	093
109	46	6	3	4	2	1.157	583	100	45	MONTALTO PAVESE	094
252	109	13	6	8	4	1.672	843	158	76	MONTABELLO DELLA BATTAGLIA	095
60	28	8	5	6	4	747	375	57	29	MONTECALVO VERSIGGIA	096
75	35	1	1	1	1	347	170	29	12	MONTESCAVO	097
196	93	12	7	10	6	458	251	39	22	MONTESGALE	098
244	112	20	11	16	8	733	354	67	34	MONTICELLI PAVESE	099
493	219	13	6	9	6	2.154	1.060	137	70	MONTU' BECCARIA	100
65	38	1	-	1	-	846	423	54	32	MORNICO LOSANA	101
3.941	1.578	209	87	164	64	14.273	6.717	1.405	734	MORTARA	102
160	75	7	4	7	4	525	252	56	30	MICORVO	103
297	115	33	13	22	9	912	450	104	54	OLEVANO DI LOHELLINA	104
106	36	1	1	-	-	257	132	22	12	OLIVA GESSI	105
476	221	42	21	31	16	1.346	650	111	56	OTTOBIANO	106
389	162	35	16	32	15	2.330	1.111	228	110	PALESTRO	107
152	55	5	2	2	1	411	202	36	19	PANCARANA	108
480	176	38	10	31	7	1.222	574	104	52	PARONA	109
18.920	7.819	712	261	526	184	79.896	37.579	9.113	4.698	PAVIA	110
80	43	6	1	5	1	1.147	584	88	47	PIETRA DE'GIORGI	111
372	157	20	4	14	4	1.049	519	121	63	PIEVE ALBIGNOLA	112
879	347	83	24	56	13	2.548	1.189	248	125	PIEVE DEL CAIRO	113
912	393	18	13	17	12	2.803	1.384	275	143	PIEVE PORTO HORONE	114
323	137	13	6	11	5	1.555	776	156	73	PINAROLO PO	115
283	108	11	6	7	3	941	440	69	32	PIZZALE	116
87	43	7	3	5	2	923	485	95	44	PONTE NIZZA	117
325	135	7	4	4	1	1.086	541	106	56	PORTALBERA	118
55	32	9	4	8	4	630	309	61	33	REA	119
126	57	13	4	11	4	1.129	543	82	39	REDAVALLE	120
222	94	10	5	7	4	1.238	599	86	46	RETORBIDO	121
875	368	13	4	9	2	2.977	1.431	270	147	RIVANAZZANO	122
1.586	683	120	41	103	35	6.890	3.352	690	371	ROBBIO	123
189	84	6	3	4	2	711	343	57	28	ROBECCO PAVESE	124
110	55	5	3	2	2	283	159	25	12	ROCCA DE'GIORGI	125
136	57	4	3	3	2	321	156	30	10	ROCCA SUSELLA	126
18	7	-	-	-	-	137	68	20	9	ROGNANO	127
183	91	45	16	43	16	1.363	710	90	46	ROMAGNESE	128
21	12	3	3	1	1	208	104	30	14	RONCARO	129
260	104	9	4	8	4	1.072	520	81	35	ROSASCO	130
375	163	-	-	-	-	1.284	620	108	50	ROVESCALA	131
154	71	4	1	1	-	971	506	87	46	RUINO	132
197	86	4	1	1	-	466	229	37	17	SAN CIPRIANO PO	133
289	125	7	5	6	4	1.027	504	89	40	SAN DANIANO AL COLLE	134
210	90	42	18	30	12	1.725	859	184	80	SAN GENESIO ED UNITI	135
504	216	44	16	34	12	1.606	799	113	62	SAN GIORGIO DI LOHELLINA	136
404	203	54	19	38	16	2.977	1.479	382	203	SAN MARTINO SICCOMARIO	137
1.366	594	54	16	42	10	5.100	2.491	611	336	SANNAZZARO DE'BURGONDI	138
644	304	39	12	25	8	2.048	1.055	260	147	SANTA CRISTINA E BISSONE	139
578	243	17	6	12	3	1.962	952	192	91	SANTA GIULETTA	140
55	30	2	2	-	-	248	138	35	21	SANT'ALESSIO CON VIALONE	141
66	29	14	3	13	2	980	515	77	38	SANTA MARGHERITA DI STAFFORA	142
338	151	21	10	15	8	2.643	1.344	263	133	SANTA MARIA DELLA VERSA	143
248	94	11	4	10	3	725	338	63	32	SANT'ANGELO LOHELLINA	144
231	101	2	-	2	-	614	287	40	21	SAN ZENONE AL PO	145
806	318	45	10	35	8	2.244	1.022	184	88	SARTIRANA LOHELLINA	146
333	151	6	4	5	3	877	431	95	43	SCALDASOLE	147
202	73	7	3	7	3	434	205	30	19	SEMIANA	148
178	89	4	3	2	1	712	363	68	41	SILVANO PIETRA	149
736	337	74	34	62	28	2.726	1.377	369	186	SIZIANO	150
340	150	8	2	5	1	894	439	92	44	SOMMO	151
123	60	8	4	6	4	372	188	32	17	SPESSA	152
2.658	1.125	74	33	46	21	10.827	5.196	1.137	568	STRADELLA	153
342	133	13	5	8	2	792	377	50	23	SUARDI	154
554	246	13	4	9	3	1.439	709	117	58	TORRAZZA COSTE	155
265	128	10	4	8	3	700	352	90	46	TORRE BERETTI E CASTELLARO	156
180	75	23	14	9	5	421	209	48	26	TORRE D'ARESE	157
160	78	3	-	3	-	353	191	41	21	TORRE DE'NEGRI	158
121	59	33	16	24	13	1.046	549	114	59	TORRE D'ISOLA	159
255	137	40	21	22	15	1.402	703	207	115	TORREVECCCHIA PIA	160
231	119	8	2	6	1	750	379	60	35	TORRICELLA VERZATE	161
236	114	27	15	17	11	1.821	898	219	109	TRAVACO'SICCOMARIO	162

Segue Tav. 4 — Popolazione residente in età da

Codice dei Comuni	C O M U N I	F O R N I T I D I T I T O L O D I S T U D I O									
		LAUREA		DIPLOMA		LICENZA MEDIA INFERIORE		LICENZA ELEMENTARE (a)		TOTALE	
		MF	M	MF	M	MF	M	MF	M	MF	M
163	TRIVOLZIO	8	8	26	17	121	63	662	307	817	395
164	TRONELLO	23	19	150	83	336	194	1.557	778	2.066	1.074
165	TROVO	1	1	19	13	60	32	333	164	413	210
166	VAL DI NIZZA	5	4	32	17	66	39	665	350	768	410
167	VALEGGIO	3	2	11	7	44	26	148	84	206	119
168	VALLE LOMELLINA	14	10	92	38	284	175	1.058	537	1.448	760
169	VALLE SALINBENE	-	-	10	6	103	64	579	297	692	367
170	VALVERDE	1	1	18	7	42	26	402	225	463	259
171	VARZI	55	41	250	112	572	318	2.445	1.204	3.322	1.675
172	VELEZZO LOMELLINA	5	4	7	1	17	11	58	31	87	47
173	VELEZZO BELLINI	4	3	20	11	105	57	692	363	821	434
174	VERRETTO	-	-	18	8	23	15	164	92	205	115
175	VERROA PO	9	7	55	32	123	62	1.040	499	1.227	600
176	VIDIGULFO	18	14	105	54	393	188	1.249	659	1.765	915
177	VIGEVANO	722	512	3.156	1.751	9.124	5.033	29.690	14.386	42.692	21.682
178	VILLA BISCOSSI	-	-	5	4	9	2	65	39	79	45
179	VILLANOVA D'ARDENGI	2	1	19	9	90	54	302	164	413	228
180	VILLANTERIO	17	9	125	74	332	164	1.032	504	1.506	751
181	VISTARINO	5	4	34	17	86	46	462	248	587	315
182	VOGHERA	745	461	3.222	1.632	6.519	3.560	19.539	9.225	30.025	14.878
183	VOLPARA	3	3	14	4	20	9	158	81	195	97
184	ZAVATTARELLO	15	10	49	21	161	88	1.107	562	1.332	681
185	ZECCONE	3	3	12	9	66	32	570	289	651	333
186	ZENE	8	5	36	21	162	107	890	423	1.096	556
187	ZENEVREDO	7	4	37	16	57	33	215	114	316	167
188	ZERBO	2	2	30	16	80	32	202	107	314	157
189	ZERBOLO*	10	8	47	27	114	62	996	518	1.167	615
190	ZINASCO	27	20	128	69	349	196	1.446	727	1.950	1.012
	TOTALE PROVINCIA	7.471	5.009	29.412	15.291	68.427	36.853	250.298	122.759	355.608	179.912

6 anni in poi per sesso e grado di istruzione

ALFABETI PRIVI DI TITOLO DI STUDIO (a)		ANALFABETI				POPOLAZIONE RESIDENTE IN ETÀ DA 6 ANNI IN POI				C O M U N I	Codice dei Comuni
		TOTALE		di cui in età da 45 anni in poi		TOTALE		di cui da 6 a 18 anni			
MF	M	MF	M	MF	M	MF	M	MF	M		
99	45	6	3	6	3	922	443	107	52	TRIVOLZIO	163
959	394	68	29	48	20	3.093	1.497	305	170	TROMELLO	164
73	32	5	2	4	2	491	244	59	24	TROVO	165
99	38	24	11	23	10	891	459	73	35	VAL DI NIZZA	166
147	63	-	-	-	-	353	182	34	20	VALEGGIO	167
937	396	60	20	45	16	2.445	1.176	179	92	VALLE LOMELLINA	168
138	72	28	10	17	6	858	449	123	69	VALLE SALIMBENE	169
51	21	2	1	1	-	516	281	40	22	VALVERDE	170
762	337	39	18	32	15	4.123	2.030	359	178	VARZI	171
48	27	2	2	-	-	137	76	18	12	VELEZZO LOMELLINA	172
294	132	18	10	11	6	1.133	576	136	70	VELLEZZO BELLINI	173
107	41	9	6	6	3	321	162	27	13	VERRETTO	174
253	110	-	-	-	-	1.480	710	124	61	VERRUA PO	175
933	433	55	16	32	5	2.753	1.364	323	164	VIDIGULFO	176
18.499	7.678	962	342	663	227	62.153	29.702	7.536	3.889	VIGEVANO	177
48	21	2	-	2	-	129	66	13	7	VILLA BISCOSSI	178
287	135	17	7	9	3	717	370	96	54	VILLANOVA D'ARDENGLI	179
762	333	37	19	24	13	2.305	1.103	253	109	VILLANTERIO	180
317	146	17	8	10	5	921	469	120	62	VISTARINO	181
8.011	3.268	480	205	332	140	38.516	18.351	3.806	1.963	VOGHERA	182
18	12	3	2	2	1	216	111	15	9	VOLPARA	183
86	47	10	6	3	-	1.428	734	100	59	ZAVATTARELLO	184
97	46	-	-	-	-	748	379	83	40	ZECCONE	185
299	131	40	16	28	9	1.435	703	124	62	ZENE	186
127	49	5	2	5	2	448	218	41	17	ZENEVREDO	187
227	91	2	-	2	-	543	248	46	17	ZERBO	188
121	49	63	26	49	19	1.351	690	144	71	ZERBOLO'	189
910	379	41	24	33	19	2.901	1.415	283	135	ZINASCO	190
125.297	53.614	7.134	2.821	5.124	1.972	488.039	236.347	51.584	26.560	TOTALE PROVINCIA	

Tav. 5 — Popolazione residente temporaneamente assente per sesso, luogo di presenza e motivo dell'assenza

Codice del Comune	C O M U N I	I N A L T R I C O M U N I				A L L' E S T E R O				T O T A L E	
		Totale		di cui per motivi di lavoro		Totale		di cui per motivi di lavoro		MF	M
		MF	M	MF	M	MF	M	MF	M		
001	ALAGNA	21	9	7	2	-	-	-	-	21	9
002	ALBAREDO ARNABOLDI	3	2	-	-	-	-	-	-	3	2
003	ALBONESE	17	11	4	1	-	-	-	-	17	11
004	ALBUZZANO	63	37	7	4	3	3	2	2	66	40
005	ARENA PO	60	24	18	5	4	3	4	3	64	27
006	BADIA PAVESE	5	5	1	1	-	-	-	-	5	5
007	BAGNARIA	22	16	12	7	1	1	1	1	23	17
008	BARBIANELLO	27	15	4	2	1	1	1	1	28	16
009	BASCAPE'	44	29	5	3	1	1	1	1	45	30
010	BASTIDA DE'DOSSI	1	1	-	-	1	1	1	1	2	2
011	BASTIDA PANCARANA	31	19	8	2	5	4	3	2	36	23
012	BATTUDA	10	7	-	-	1	1	-	-	11	8
013	BELGIOIOSO	72	49	18	11	5	4	4	3	77	53
014	BEREGUARDO	43	28	16	8	3	1	3	1	46	29
015	BORGARELLO	12	9	1	-	2	2	2	2	14	11
016	BORGO PRIOLO	60	34	40	21	1	1	1	1	61	35
017	BORGORATTO MORMOROLO	36	16	24	11	2	1	1	1	38	17
018	BORGO SAN SIRO	20	13	5	3	1	1	1	1	21	14
019	BORNASCO	21	15	2	2	-	-	-	-	21	15
020	BOSNASCO	11	7	1	-	-	-	-	-	11	7
021	BRALLO DI PREGOLA	150	83	119	62	-	-	-	-	150	83
022	BREME	36	21	9	5	3	2	3	2	39	23
023	BRESSANA BOTTARONE	63	37	14	10	5	4	3	3	68	41
024	BRONI	164	99	46	21	15	12	9	8	179	111
025	CALVIGNANO	15	8	4	3	-	-	-	-	15	8
026	CAMSPINOSO	5	3	-	-	1	-	-	-	6	3
027	CANDIA LOMELLINA	44	28	10	4	1	-	-	-	45	28
028	CANEVINO	5	4	2	1	-	-	-	-	5	4
029	CANNETO PAVESE	54	28	17	4	5	2	5	2	59	30
030	CARBONARA AL TICINO	31	19	8	6	3	3	3	3	34	22
031	CASANOVA LONATI	16	12	3	1	2	1	2	1	18	13
032	CASATISMA	18	9	2	1	-	-	-	-	18	9
033	CASEI GEROLA	76	43	26	12	-	-	-	-	76	43
034	CASORATE PRIMO	86	55	16	6	3	3	3	3	89	58
035	CASSOLNOVO	146	98	26	16	6	4	5	4	152	102
036	CASTANA	31	12	9	4	3	1	2	1	34	13
037	CASTEGGIO	163	96	26	9	12	10	10	9	175	106
038	CASTELLETTO DI BRANDUZZO	23	12	6	3	3	2	1	1	26	14
039	CASTELLO D'AGOGNA	10	5	1	-	1	1	-	-	11	6
040	CASTELNOVETTO	21	15	2	2	-	-	-	-	21	15
041	CAVA MANARA	88	59	16	7	9	6	8	5	97	65
042	CECIMA	15	9	6	2	-	-	-	-	15	9
043	CERANOVA	11	7	2	1	-	-	-	-	11	7
044	CERETTO LOMELLINA	7	5	3	2	4	3	4	3	11	8
045	CERGNAGO	30	19	6	2	-	-	-	-	30	19
046	CERTOSA DI PAVIA	68	39	15	11	5	4	-	-	73	43
047	CERVESINA	31	18	8	3	1	1	-	-	32	19
048	CHIGNOLO PO	65	43	14	6	2	2	1	1	67	45
049	CIGOGNOLA	33	19	8	3	-	-	-	-	33	19
050	CILAVEGNA	100	60	19	6	4	3	4	3	104	63
051	CODEVILLA	43	21	22	11	2	2	1	1	45	23
052	CONFIENZA	21	16	4	3	1	1	1	1	22	17
053	COPIANO	26	14	4	1	3	3	2	2	29	17
054	CORANA	9	4	1	1	-	-	-	-	9	4
055	CORNALE	23	14	15	8	-	-	-	-	23	14
056	CORTEOLONA	55	28	7	4	-	-	-	-	55	28
057	CORVINO SAN QUIRICO	21	15	7	4	1	1	1	1	22	16
058	COSTA DE'NOBILI	9	5	1	1	-	-	-	-	9	5
059	COZZO	26	8	5	2	-	-	-	-	26	8
060	CURA CARPIGNANO	25	17	6	3	1	1	1	1	26	18
061	DORNO	78	52	19	11	2	1	1	1	80	53
062	FERRERA ERBOGNONE	42	23	9	5	-	-	-	-	42	23
063	FILIGHERA	42	22	18	9	-	-	-	-	42	22
064	FORTUNAGO	10	6	3	2	-	-	-	-	10	6
065	FRASCAROLO	38	18	23	11	7	3	7	3	45	21
066	GALLIAVOLA	24	13	11	5	1	-	-	-	25	13
067	GAMBARANA	29	18	16	9	-	-	-	-	29	18
068	GAMBOLO'	187	115	82	43	7	4	5	3	194	119
069	GARLASCO	195	124	30	21	10	10	7	7	205	134
070	GENZONE	20	11	7	4	-	-	-	-	20	11
071	GERENZAGO	16	12	1	1	-	-	-	-	16	12
072	GIUSSAGO	78	49	14	7	2	1	1	1	80	50
073	GODIASCO	58	25	19	8	4	4	3	3	62	29
074	GOLFERENZO	24	12	17	9	-	-	-	-	24	12
075	GRAVELLONA LOMELLINA	54	31	13	8	1	1	1	1	55	32
076	GROPELLO CAIROLI	69	53	17	9	2	1	2	1	71	54
077	INVERNO E MONTELEONE	17	8	2	-	-	-	-	-	17	8
078	LANDRIANO	96	53	16	4	3	3	2	2	99	56
079	LANGOSCO	38	23	20	10	-	-	-	-	38	23
080	LARDIRAGO	16	10	4	2	1	-	1	-	17	10
081	LINAROLO	48	28	18	7	-	-	-	-	48	28

Segue Tav. 5 — Popolazione residente temporaneamente assente per sesso, luogo di presenza e motivo dell'assenza

Codice dei Comuni	COMUNI	IN ALTRI COMUNI				ALL'ESTERO				TOTALE	
		Totale		di cui per motivi di lavoro		Totale		di cui per motivi di lavoro		MF	M
		MF	M	MF	M	MF	M	MF	M		
082	LIRIO	6	6	2	2	-	-	-	-	6	6
083	LOMELLO	110	58	54	23	-	-	-	-	110	58
084	LUNGAVILLA	61	38	15	7	4	3	1	1	65	41
085	MAGHERNO	20	15	1	1	-	-	-	-	20	15
086	MARCIGNAGO	27	23	1	1	1	-	-	-	28	23
087	MARZANO	33	19	8	6	1	1	-	-	34	20
088	MEDE	151	91	34	20	13	9	5	4	164	100
089	MENCONICO	26	16	7	4	-	-	-	-	26	16
090	MEZZANA BIGLI	39	25	6	2	2	2	2	2	41	27
091	MEZZANA RABATTONI	17	9	3	1	-	-	-	-	17	9
092	MEZZANINO	21	11	6	2	2	2	2	2	23	13
093	MIRADOLO TERME	80	42	13	2	1	1	1	1	81	43
094	MONTALTO PAVESE	29	19	13	6	1	-	1	-	30	19
095	MONTEBELLO DELLA BATTAGLIA	54	36	29	19	12	10	8	6	66	46
096	MONTECALVO VERSIGLIA	13	8	4	2	1	-	-	-	14	8
097	MONTESCANO	7	4	3	2	-	-	-	-	7	4
098	MONTESEGALE	6	5	-	-	-	-	-	-	6	5
099	MONTICELLI PAVESE	15	9	5	2	-	-	-	-	15	9
100	MONTU' BECCARIA	73	36	31	12	8	4	6	3	81	40
101	MORNICO LOSANA	17	11	7	3	-	-	-	-	17	11
102	MORTARA	422	254	119	65	45	28	27	18	467	282
103	NICORVO	8	3	5	2	-	-	-	-	8	3
104	OLEVANO DI LOMELLINA	31	19	2	2	-	-	-	-	31	19
105	OLIVA GESSI	6	5	-	-	-	-	-	-	6	5
106	OTTOBIANO	29	17	7	5	1	-	1	-	30	17
107	PALESTRO	54	35	13	9	1	1	1	1	55	36
108	PANCARANA	4	4	-	-	-	-	-	-	4	4
109	PARONA	35	21	2	1	-	-	-	-	35	21
110	PAVIA	1.632	1.002	367	222	114	69	65	44	1.746	1.071
111	PIETRA DE'GIORGI	24	11	9	2	2	1	1	1	26	12
112	PIEVE ALBIGNOLA	22	16	5	1	1	-	1	-	23	16
113	PIEVE DEL CAIRO	39	24	3	1	1	1	1	1	40	25
114	PIEVE PORTO MORONE	97	49	42	17	18	8	13	5	115	57
115	PINAROLO PO	47	18	17	5	4	3	3	2	51	21
116	PIZZALE	9	7	3	2	4	3	3	2	13	10
117	PONTE NIZZA	37	23	14	9	1	1	1	1	38	24
118	PORTALBERA	14	8	6	2	-	-	-	-	14	8
119	REA	12	5	5	2	-	-	-	-	12	5
120	REDAVALLE	11	10	3	3	1	-	1	-	12	10
121	RETORBIDO	29	18	10	5	1	1	-	-	30	19
122	RIVANAZZANO	87	58	19	11	7	4	6	4	94	62
123	ROBBIO	177	102	32	17	6	3	5	2	183	105
124	ROBECCO PAVESE	26	15	16	8	6	2	4	2	32	17
125	ROCCA DE'GIORGI	11	11	3	3	-	-	-	-	11	11
126	ROCCA SUSELLA	13	5	8	1	-	-	-	-	13	5
127	ROGNANO	16	7	6	3	1	-	-	-	17	7
128	ROMAGNESE	59	31	35	15	1	1	1	1	60	32
129	RONCARO	3	3	-	-	-	-	-	-	3	3
130	ROSASCO	13	8	2	1	-	-	-	-	13	8
131	ROVESCALA	45	20	22	9	2	1	1	1	47	21
132	RUINO	13	9	2	2	2	1	2	1	15	10
133	SAN CIPRIANO PO	20	11	13	6	2	2	2	2	22	13
134	SAN DAMIANO AL COLLE	37	16	24	9	1	1	1	1	38	17
135	SAN GENESIO ED UNITI	59	39	6	5	2	1	-	-	61	40
136	SAN GIORGIO DI LOMELLINA	50	25	4	2	-	-	-	-	50	25
137	SAN MARTINO SICCOMARIO	58	36	4	4	4	3	2	2	62	39
138	SANNAZZARO DE'BURGONDI	151	87	52	29	15	10	6	5	166	97
139	SANTA CRISTINA E BISSONE	47	28	9	4	1	-	-	-	48	28
140	SANTA GIULETTA	43	25	10	6	1	-	-	-	44	25
141	SANT'ALESSIO CON VIALONE	7	3	-	-	-	-	-	-	7	3
142	SANTA MARGHERITA DI STAFFORA	67	34	27	15	4	3	3	2	71	37
143	SANTA MARIA DELLA VERSA	95	49	38	16	7	5	5	4	102	54
144	SANT'ANGELO LOMELLINA	23	12	5	3	-	-	-	-	23	12
145	SAN ZENONE AL PO	51	37	27	18	6	6	5	5	57	43
146	SARTIRANA LOMELLINA	59	34	6	4	2	-	2	-	61	34
147	SCALDASOLE	17	11	5	3	4	3	3	2	21	14
148	SEMIANA	15	8	2	1	1	1	-	-	16	9
149	SILVANO PIETRA	13	8	4	3	1	1	-	-	14	9
150	SIZIANO	36	27	5	4	2	1	2	1	38	28
151	SOMMO	32	20	11	8	-	-	-	-	32	20
152	SPESSA	25	14	14	7	-	-	-	-	25	14
153	STRADELLA	220	142	78	46	16	13	10	10	236	155
154	SUARDI	34	18	12	6	3	2	-	-	37	20
155	TORRAZZA COSTE	46	27	22	14	13	8	12	8	59	35
156	TORRE BERETTI E CASTELLARO	30	17	9	2	-	-	-	-	30	17
157	TORRE D'ARESE	16	9	7	4	-	-	-	-	16	9
158	TORRE DE'NEGRI	10	6	-	-	2	-	2	-	12	6
159	TORRE D'ISOLA	27	17	6	2	-	-	-	-	27	17
160	TORREVECCHIA PIA	23	16	-	-	-	-	-	-	23	16
161	TORRICELLA VERZATE	23	9	7	1	2	2	2	2	25	11
162	TRAVACO'SICCOMARIO	38	29	6	4	2	1	-	-	40	30

Segue TAV. 5 — Popolazione residente temporaneamente assente per sesso, luogo di presenza e motivo dell'assenza

Codice dei Comuni	C O M U N I	I N A L T R I C O M U N I				A L L' E S T E R O				T O T A L E	
		Totale		di cui per motivi di lavoro		Totale		di cui per motivi di lavoro		MF	M
		MF	M	MF	M	MF	M	MF	M		
163	TRIVOLZIO	21	15	4	2	-	-	-	-	21	15
164	TRONELLO	73	51	21	14	-	-	-	-	73	51
165	TROVO	23	9	3	-	-	-	-	-	23	9
166	VAL DI NIZZA	31	15	13	4	-	-	-	-	31	15
167	VALEGGIO	7	6	-	-	-	-	-	-	7	6
168	VALLE LONELLINA	48	31	6	2	2	1	2	1	50	32
169	VALLE SALIMBENE	15	11	4	3	-	-	-	-	15	11
170	VALVERDE	21	12	12	6	2	1	1	1	23	13
171	VARZI	94	45	25	8	2	1	2	1	96	46
172	VELEZZO LONELLINA	4	3	1	1	2	2	1	1	6	5
173	VELLEZZO BELLINI	22	14	2	2	-	-	-	-	22	14
174	VERRETTO	12	8	5	4	-	-	-	-	12	8
175	VERRUA PO	37	19	21	9	2	1	2	1	39	20
176	VIDIGULFO	52	36	4	3	5	2	-	-	57	38
177	VIGEVANO	1.270	810	253	159	118	78	93	68	1.388	888
178	VILLA BISCOSSI	-	-	-	-	-	-	-	-	-	-
179	VILLANOVA D'ARDENGI	2	1	-	-	-	-	-	-	2	1
180	VILLANTERIO	64	35	11	7	-	-	-	-	64	35
181	VISTARINO	13	7	4	1	1	-	-	-	14	7
182	VOGHERA	1.234	694	194	110	55	30	44	29	1.289	724
183	VOLPARA	8	4	3	1	-	-	-	-	8	4
184	ZAVATTARELLO	43	23	24	10	1	1	1	1	44	24
185	ZECCONI	17	12	3	1	3	2	3	2	20	14
186	ZENE	26	17	6	5	1	1	1	1	27	18
187	ZENEVREDO	20	8	6	1	-	-	-	-	20	8
188	ZERBO	24	16	11	5	-	-	-	-	24	16
189	ZERBOLO*	34	24	12	7	1	1	-	-	35	25
190	ZINASCO	114	65	44	20	9	5	9	5	123	70
	TOTALE PROVINCIA	12.152	7.263	3.171	1.672	727	474	503	357	12.879	7.737

Tav. 6 — Popolazione residente in età da 14 anni in poi attiva e non attiva per sesso

Codice dei Comuni	C O M U N I	P O P O L A Z I O N E A T T I V A						P O P O L A Z I O N E N O N A T T I V A		T O T A L E	
		In condizione professionale		In cerca di prima occupazione		Totale		MF	M	MF	M
		MF	M	MF	M	MF	M				
001	ALAGNA	361	238	8	4	369	242	343	102	712	344
002	ALBAREDO ARNABOLDI	105	87	1	1	106	88	144	38	250	126
003	ALBONESE	224	160	16	8	240	168	280	83	520	251
004	ALBUZZANO	806	593	31	12	837	605	783	201	1.620	806
005	ARENA PO	766	549	26	9	792	558	853	240	1.645	798
006	BADIA PAVESE	146	112	6	2	152	114	229	59	381	173
007	BAGNARIA	258	216	11	6	269	222	307	88	576	310
008	BARBIANELLO	365	272	6	1	371	273	425	118	796	391
009	BASCAPE'	558	403	11	4	569	407	512	145	1.081	552
010	BASTIDA DE'DOSSI	93	63	1	-	94	63	122	41	216	104
011	BASTIDA PANCARANA	420	297	15	12	435	309	529	165	964	474
012	BATTUDA	186	135	3	2	189	137	162	37	351	174
013	BELGIOIOSO	1.986	1.443	44	19	2.030	1.462	2.326	597	4.356	2.059
014	BEREGUARDO	845	640	19	5	864	645	848	214	1.712	859
015	BORGABELLO	374	261	10	4	384	265	378	114	762	379
016	BORGO PRIOLO	563	487	16	7	579	494	768	191	1.347	685
017	BORGORATTO MORNOROLO	242	195	7	5	249	200	311	75	560	275
018	BORGO SAN SIRO	460	302	15	6	475	308	384	107	859	415
019	BORNASCO	375	284	10	4	385	288	351	90	736	378
020	BOSNASCO	283	213	3	-	286	213	264	75	550	288
021	BRALLO DI PREGOLA	608	502	13	6	621	508	838	272	1.459	780
022	BREME	561	363	15	5	576	368	713	225	1.289	593
023	BRESSANA BOTTARONE	1.232	909	27	18	1.259	927	1.476	385	2.735	1.312
024	BRONI	4.030	2.961	140	72	4.170	3.033	4.717	1.204	8.887	4.237
025	CALVIGNANO	85	78	6	3	91	81	69	11	160	92
026	CAMPOSPINOSO	263	189	10	3	273	192	308	84	581	276
027	CANDIA LOMELLINA	843	577	25	12	868	589	925	260	1.793	849
028	CANEVINO	56	49	3	3	59	52	90	28	149	80
029	CANNETO PAVESE	643	485	17	5	660	490	802	208	1.462	698
030	CARBONARA AL TICINO	512	369	9	3	521	372	587	196	1.108	568
031	CASANOVA LONATI	158	122	5	5	163	127	171	49	334	176
032	CASATISMA	347	272	8	4	355	276	394	105	749	381
033	CASEI GEROLA	994	737	29	15	1.023	752	1.022	235	2.045	987
034	CASORATE PRIMO	1.985	1.327	52	28	2.037	1.355	1.761	469	3.798	1.824
035	CASSOLNOVO	2.525	1.657	70	40	2.595	1.697	2.614	751	5.209	2.448
036	CASTANA	380	305	11	6	391	311	449	78	840	389
037	CASTEGGIO	2.967	2.233	97	42	3.064	2.275	3.355	807	6.419	3.082
038	CASTELLETTO DI BRANDUZZO	420	316	17	10	437	326	522	141	959	467
039	CASTELLO D'AGOGNA	334	214	7	3	341	217	170	48	511	265
040	CASTELNOVETTO	368	252	11	7	379	259	395	115	774	374
041	CAVA MANARA	1.583	1.135	32	11	1.615	1.146	1.621	444	3.236	1.590
042	CECINA	176	142	2	2	178	144	158	35	336	179
043	CERANOVA	180	130	8	5	188	135	149	31	337	166
044	CERETTO LOMELLINA	138	107	-	-	138	107	174	43	312	150
045	CERGNAGO	393	280	9	7	402	287	383	102	785	389
046	CERTOSA DI PAVIA	1.264	889	27	11	1.291	900	1.204	333	2.495	1.233
047	CERVESINA	520	397	17	11	537	408	735	216	1.272	624
048	CHIGNOLO PO	1.068	778	26	13	1.094	791	1.525	463	2.619	1.254
049	CIGOGNOLA	599	470	17	7	616	477	619	155	1.235	632
050	CILAVEGNA	1.727	1.124	58	29	1.785	1.153	1.971	608	3.756	1.761
051	CODEVILLA	482	361	14	8	496	369	694	214	1.190	583
052	CONFIZIENZA	787	582	20	7	807	589	927	300	1.734	889
053	COPIANO	650	412	21	8	671	420	464	128	1.135	548
054	CORANA	415	296	15	7	430	303	527	162	957	465
055	CORNALE	380	247	11	6	391	253	402	122	793	375
056	CORTEOLONA	700	503	21	5	721	508	773	212	1.494	720
057	CORVINO SAN QUIRICO	476	377	15	8	491	385	573	161	1.064	546
058	COSTA DE' NOBILI	222	171	9	4	231	175	183	43	414	218
059	COZZO	231	173	3	2	234	175	436	146	670	321
060	CURA CARPIGNANO	416	302	10	4	426	306	407	105	833	411
061	DORNO	1.610	1.054	39	20	1.649	1.074	1.643	521	3.292	1.595
062	FERRERA ERBOGNONE	559	410	18	8	577	418	623	163	1.200	581
063	FILIGHERA	326	226	15	4	341	230	324	83	665	313
064	FORTUNAGO	233	212	8	3	241	215	283	70	524	285
065	FRASCAROLO	633	435	7	4	640	439	591	158	1.231	597
066	GALLIAVOLA	143	95	3	1	146	96	129	29	275	125
067	GAMBARANA	211	142	1	1	212	143	178	49	390	192
068	GAMBOLO'	2.862	1.976	69	35	2.931	2.011	2.571	759	5.502	2.770
069	GARLASCO	3.905	2.648	132	71	4.037	2.719	4.173	1.216	8.210	3.935
070	GENZONE	219	153	10	4	229	157	197	60	426	217
071	GERENZAGO	288	204	17	12	305	216	267	78	572	294
072	GIUSSAGO	1.394	972	28	10	1.422	982	1.192	332	2.614	1.314
073	GODIASCO	895	622	28	14	923	636	1.170	377	2.093	1.013
074	GOLFERENZO	150	107	3	-	153	107	142	39	295	146
075	GRAVELLONA LOMELLINA	774	568	28	15	802	583	1.010	297	1.812	880
076	GROPELLO CAIROLI	1.471	1.015	55	29	1.526	1.044	1.625	487	3.151	1.531
077	INVERNO E MONTELEONE	438	341	9	5	447	346	481	111	928	457
078	LANDRIANO	1.439	1.029	45	17	1.484	1.046	1.354	339	2.838	1.385
079	LANGOSCO	280	226	4	1	284	227	403	105	687	332
080	LARDIRAGO	430	302	9	5	439	307	458	120	897	427
081	LINAROLO	822	609	42	24	864	633	926	255	1.790	888

Segue Tav. 6 — Popolazione residente in età da 14 anni in poi attiva e non attiva per sesso

Codice dei Comuni	C O M U N I	P O P O L A Z I O N E A T T I V A						P O P O L A Z I O N E N O N A T T I V A		T O T A L E	
		In condizione professionale		In cerca di prima occupazione		Totale		MF	M	MF	M
		MF	M	MF	M	MF	M				
082	LIBIO	105	83	1	-	106	83				
083	LOMELLO	1.069	746	19	4	1.088	750	101	20	207	103
084	LUNGAVILLA	759	578	24	11	783	589	1.146	313	2.234	1.063
085	MAGHERNO	512	365	16	5	528	370	1.061	323	1.844	912
086	MARCIGNAGO	614	448	21	10	635	458	603	187	1.131	557
087	MARZANO	415	302	9	4	424	306	653	190	1.288	648
088	MEDE	3.220	2.019	68	34	3.288	2.053	344	91	768	397
089	MENCONICO	265	238	12	5	277	243	2.796	773	6.084	2.826
090	MEZZANA BIGLI	605	444	15	5	620	449	428	131	705	374
								807	243	1.427	692
091	MEZZANA RABATTONI	254	169	5	5	259	174	265	78	524	252
092	MEZZANINO	522	393	11	4	533	397	698	187	1.231	584
093	MIRADOLO TERNE	1.159	866	16	9	1.175	875	1.274	353	2.449	1.228
094	MONTALTO PAVESE	517	443	9	2	526	445	531	93	1.057	538
095	MONTABELLO DELLA BATTAGLIA	741	539	17	9	758	548	756	219	1.514	767
096	MONTICALVO VERSIGLIA	347	270	13	2	360	272	330	74	690	346
097	MONTESCANO	130	96	4	3	134	99	184	59	318	158
098	MONTESGALE	196	166	3	3	199	169	220	60	419	229
099	MONTICELLI PAVESE	330	232	7	1	337	233	329	87	666	320
100	MONTU' BECCARIA	956	721	25	12	981	733	1.036	257	2.017	990
101	MORNICO LOSANA	336	247	11	6	347	253	445	138	792	391
102	MORTARA	6.242	4.000	223	129	6.465	4.129	6.403	1.854	12.868	5.983
103	NICORVO	181	136	4	1	185	137	284	85	469	222
104	OLEVANO DI LOMELLINA	368	261	9	3	377	264	431	132	808	396
105	OLIVA GESSI	117	94	3	1	120	95	115	25	235	120
106	OTTOBIANO	551	358	12	6	563	364	672	230	1.235	594
107	PALESTRO	923	638	31	15	954	653	1.148	348	2.102	1.001
108	PANCARANA	155	120	8	5	163	125	212	58	375	183
109	PARONA	515	343	18	10	533	353	585	169	1.118	522
110	PAVIA	33.399	22.186	1.147	617	34.546	22.803	36.237	10.078	70.783	32.881
111	PIETRA DE'GIORGIO	509	402	10	3	519	405	540	132	1.059	537
112	PIEVE ALBIGNOLA	440	309	8	4	448	313	480	143	928	456
113	PIEVE DEL CAIRO	1.132	749	23	10	1.155	759	1.145	305	2.300	1.064
114	PIEVE PORTO MORONE	1.109	845	27	13	1.136	858	1.392	383	2.528	1.241
115	PINAROLO PO	627	468	21	16	648	484	751	219	1.399	703
116	PIZZALE	356	261	6	5	362	266	510	142	872	408
117	PONTE NIZZA	381	325	21	11	402	336	426	105	828	441
118	PORTALBERA	450	330	12	5	462	335	518	150	980	485
119	REA	269	187	9	6	278	193	291	83	569	276
120	REDAVALLE	477	369	14	7	491	376	556	128	1.047	504
121	RETORBIDO	506	360	13	6	519	366	633	187	1.152	553
122	RIVANAZZANO	1.159	838	28	15	1.187	853	1.520	431	2.707	1.284
123	ROBBIO	3.113	2.041	81	38	3.194	2.079	3.006	902	6.200	2.981
124	ROBECCO PAVESE	324	236	9	5	333	241	321	74	654	315
125	ROCCA DE'GIORGIO	148	119	7	3	155	122	103	25	258	147
126	ROCCA SUSELLA	121	102	1	1	122	103	169	43	291	146
127	ROGNANO	63	50	1	1	64	51	53	8	117	59
128	ROMAGNESE	506	398	16	4	522	402	751	262	1.273	664
129	RONCARO	85	62	5	3	90	65	88	25	178	90
130	ROSASCO	419	302	15	7	434	309	557	176	991	485
131	ROVESCALA	507	393	12	7	519	400	657	170	1.176	570
132	RUINO	420	338	4	3	424	341	460	119	884	460
133	SAN CIPRIANO PO	176	126	8	3	184	129	245	83	429	212
134	SAN DAMIANO AL COLLE	402	308	7	3	409	311	529	153	938	464
135	SAN GENESIO ED UNITI	761	544	32	17	793	561	748	218	1.541	779
136	SAN GIORGIO DI LOMELLINA	651	477	14	6	665	483	828	254	1.493	737
137	SAN MARTINO SICCOMARIO	1.293	918	31	13	1.324	931	1.271	345	2.595	1.276
138	SANNAZZARO DE'BURGONDI	2.227	1.528	41	22	2.268	1.550	2.221	605	4.489	2.155
139	SANTA CRISTINA E BISSONE	844	625	38	21	882	646	906	262	1.788	908
140	SANTA GIULETTA	792	565	28	9	820	574	950	287	1.770	861
141	SANT'ALESSIO CON VIALONE	110	90	4	1	114	91	99	26	213	117
142	SANTA MARGHERITA DI STAFFORA	379	297	19	16	398	313	505	164	903	477
143	SANTA MARIA DELLA VERSA	1.230	868	20	8	1.250	876	1.130	335	2.380	1.211
144	SANT'ANGELO LOMELLINA	289	207	7	1	296	208	366	98	662	306
145	SAN ZENONE AL PO	220	156	8	5	228	161	346	105	574	266
146	SARTIRANA LOMELLINA	939	594	12	5	951	599	1.109	335	2.060	934
147	SCALDASOLE	421	286	5	5	426	291	356	97	782	388
148	SENIANA	184	129	2	1	186	130	218	56	404	186
149	SILVANO PIETRA	325	218	6	4	331	222	313	100	644	322
150	SIZIANO	1.210	870	26	15	1.236	885	1.121	306	2.357	1.191
151	SONNO	364	268	6	1	370	269	432	126	802	395
152	SPESSA	168	115	9	1	177	116	163	55	340	171
153	STRADELLA	4.320	3.174	123	62	4.443	3.236	5.247	1.392	9.690	4.628
154	SUARDI	296	220	11	5	307	225	435	129	742	354
155	TORRAZZA COSTE	563	448	15	5	578	453	744	198	1.322	651
156	TORRE BERETTI E CASTELLARO	308	222	9	4	317	226	293	80	610	306
157	TORRE D'ARESE	172	130	5	3	177	133	196	50	373	183
158	TORRE DE'NEGRI	147	119	3	3	150	122	162	48	312	170
159	TORRE D'ISOLA	519	382	15	6	534	388	398	102	932	490
160	TORREVECCHIA PIA	612	447	12	6	624	453	571	135	1.195	588
161	TORRICELLA VERZATE	305	237	5	3	310	240	380	104	690	344
162	TRAVACO'SICCOMARIO	749	558	16	9	765	567	837	222	1.602	789

Seque Tav. 6 — Popolazione residente in età da 14 anni in poi attiva e non attiva per sesso

Codice dei Comuni	C O M U N I	P O P O L A Z I O N E A T T I V A						P O P O L A Z I O N E N O N A T T I V A		T O T A L E	
		In condizione professionale		In cerca di prima occupazione		T o t a l e		MF	M	MF	M
		MF	M	MF	M	MF	M				
163	TRIVOLZIO	394	281	3	1	397	282	418	109	815	391
164	TROMELLO	1.294	864	42	15	1.336	879	1.452	448	2.788	1.327
165	TROVO	226	157	6	4	232	161	200	59	432	220
166	VAL DI NIZZA	335	278	15	9	350	287	468	137	818	424
167	VALEGGIO	171	117	1	1	172	118	147	44	319	162
168	VALLE LOMELLINA	986	683	30	9	1.016	692	1.250	392	2.266	1.084
169	VALLE SALIMBENE	371	279	6	2	377	281	358	99	735	380
170	VALVERDE	221	189	7	4	228	193	248	66	476	259
171	VARZI	1.709	1.261	53	22	1.762	1.283	2.002	569	3.764	1.852
172	VELEZZO LOMELLINA	60	50	3	-	63	50	56	14	119	64
173	VELLEZZO BELLINI	544	386	11	4	555	390	442	116	997	506
174	VERRETTO	115	93	2	1	117	94	177	55	294	149
175	VERRUA PO	499	409	17	10	516	419	840	230	1.356	649
176	VIDIGULFO	1.287	891	27	9	1.314	900	1.116	300	2.430	1.200
177	VIGEVANO	28.012	18.409	762	436	28.774	18.845	25.843	6.968	54.617	25.813
178	VILLA BISCOSSI	68	48	2	-	70	48	46	11	116	59
179	VILLANOVA D'ARDENGLI	308	212	6	4	314	216	307	100	621	316
180	VILLANTERIO	966	692	27	9	993	701	1.059	293	2.052	994
181	VISTARINO	384	289	14	9	398	298	403	109	801	407
182	VOGHERA	15.219	10.714	429	221	15.648	10.935	19.062	5.453	34.710	16.388
183	VOLPARA	93	78	6	2	99	80	102	22	201	102
184	ZAVATTARELLO	624	499	6	3	630	502	698	173	1.328	675
185	ZECCONE	307	238	9	6	316	244	349	95	665	339
186	ZENE	554	402	20	10	574	412	737	229	1.311	641
187	ZENEVREDO	201	151	5	-	206	151	201	50	407	201
188	ZERBO	209	146	6	1	215	147	282	84	497	231
189	ZERBOLO*	617	467	21	9	638	476	569	143	1.207	619
190	ZINASCO	1.192	872	26	16	1.218	888	1.400	392	2.618	1.280
	TOTALE PROVINCIA	206.782	144.355	5.939	3.013	212.721	147.368	223.734	62.419	436.455	209.787

Tav. 7 — Popolazione residente attiva in condizione

Codice dei Comuni	C O M U N I	AGRICOLTURA, FORESTE, CACCIA E PESCA		INDUSTRIE ESTRATTIVE E MANIFATTURIERE		INDUSTRIE DELLE COSTRUZIONI E DELL'INSTALLAZIONE DI IMPIANTI		ENERGIA ELETTRICA, GAS E ACQUA		COMMERCIO	
		MF	M	MF	M	MF	M	MF	M	MF	M
		001	ALAGNA	138	103	111	62	33	31	2	1
002	ALBAREDO ARNABOLDI	52	50	32	21	6	6	-	-	7	6
003	ALBONESE	57	51	81	52	12	12	7	7	35	25
004	ALBUZZANO	147	144	382	249	94	94	5	5	88	58
005	ARENA PO	249	190	262	169	39	38	7	7	84	55
006	BADIA PAVESE	61	59	45	30	2	2	1	1	18	12
007	BAGNARIA	96	92	50	38	30	30	5	5	17	11
008	BARBIANELLO	134	110	109	87	14	13	1	-	41	20
009	BASCAPE'	153	137	207	135	59	56	3	2	66	40
010	BASTIDA DE'DOSSI	29	14	29	22	6	5	-	-	17	10
011	BASTIDA PANCARANA	58	48	199	141	18	18	7	7	47	23
012	BATTUDA	75	69	77	47	5	5	-	-	18	6
013	BELGIOIOSO	179	167	844	585	285	279	24	22	315	192
014	BEREGUARDO	147	141	322	221	82	80	36	36	126	78
015	BORGARELLO	32	29	217	148	11	11	1	1	55	32
016	BORGO PRIOLO	307	294	117	90	31	31	-	-	45	30
017	BORGORATTO MORHOLO	130	122	44	27	11	11	-	-	29	17
018	BORGO SAN SIRO	145	137	225	112	15	15	2	2	40	23
019	BORNASCO	106	95	180	123	18	18	1	1	30	19
020	BOSNASCO	119	91	95	70	14	14	3	3	26	16
021	BRALLO DI PREGOLA	288	279	76	54	51	51	3	3	96	71
022	BREME	218	158	186	103	19	18	3	3	74	46
023	BRESSANA BOTTARONE	105	90	585	434	82	79	5	5	191	114
024	BRONI	334	279	1.797	1.382	343	335	29	28	732	466
025	CALVIGNANO	56	50	21	21	-	-	-	-	2	2
026	CAMPOSPINOSO	84	64	97	78	14	14	-	-	23	14
027	CANDIA LONELLINA	216	180	318	190	45	44	7	7	99	56
028	CANEVINO	35	35	2	1	4	4	-	-	3	1
029	CANNETO PAVESE	301	259	109	71	40	39	10	10	92	61
030	CARBONARA AL TICINO	93	85	211	141	59	59	2	2	65	35
031	CASANOVA LONATI	52	45	52	39	20	20	-	-	12	6
032	CASATISHA	54	52	176	137	30	30	-	-	30	17
033	CASEI GEROLA	170	132	508	381	61	59	2	2	79	39
034	CASORATE PRIMO	85	77	978	608	306	302	9	9	280	162
035	CASSOLNOVO	347	309	1.425	779	201	198	9	8	291	191
036	CASTANA	224	194	35	24	20	20	-	-	56	39
037	CASTEGGIO	351	299	1.066	789	283	273	24	23	580	387
038	CASTELLETO DI BRANDUZZO	70	65	196	148	19	19	1	1	37	18
039	CASTELLO D'AGOGNA	81	67	172	99	9	9	-	-	41	17
040	CASTELNOVETTO	123	110	176	95	16	16	3	3	25	10
041	CAVA MANARA	145	116	742	549	138	135	16	16	239	138
042	CECINA	108	98	14	10	13	13	3	3	20	8
043	CERANOVA	44	42	70	41	15	15	3	3	32	18
044	CERETTO LONELLINA	42	42	66	46	3	3	-	-	19	13
045	CERGHAGO	111	96	185	120	24	24	1	1	34	19
046	CERTOSA DI PAVIA	91	79	712	488	99	97	1	1	232	144
047	CERVESINA	110	75	228	197	37	36	3	3	60	30
048	CHIGNOLO PO	175	154	355	241	84	83	13	11	183	108
049	CIGOGNOLA	302	264	158	115	28	26	1	1	58	31
050	CILAVEGNA	93	90	1.101	648	156	155	16	15	162	98
051	CODEVILLA	154	127	134	99	33	33	1	1	69	43
052	CONFIENZA	203	189	385	270	45	43	-	-	75	34
053	COPIANO	39	34	446	274	42	39	1	1	65	36
054	CORANA	154	94	136	106	37	37	-	-	38	19
055	CORNALE	63	28	165	107	26	26	1	1	45	29
056	CORTEOLONA	73	67	338	221	71	69	8	8	84	58
057	CORVINO SAN QUIRICO	141	125	108	84	40	38	7	6	114	71
058	COSTA DE'NOBILI	108	91	55	40	7	7	5	5	21	13
059	COZZO	86	79	61	38	3	3	-	-	38	27
060	CURA CARPIGNANO	93	89	158	99	52	51	3	3	55	35
061	DORHO	256	242	796	390	200	198	4	4	166	93
062	FERRERA ERBOGNONE	138	118	208	127	64	64	4	4	52	28
063	FILIGHERA	66	63	166	97	28	28	-	-	31	17
064	FORTUNAGO	157	155	34	21	10	10	1	1	6	5
065	FRASCAROLO	215	171	262	159	40	40	-	-	51	20
066	GALLIAVOLA	58	46	47	22	13	13	-	-	11	6
067	GAMBARANA	105	67	57	39	15	14	-	-	14	9
068	GAMBOLO'	511	405	1.336	783	215	210	24	24	295	179
069	GARLASCO	345	329	2.055	1.238	320	313	50	49	613	404
070	GENZONE	67	60	94	57	18	18	-	-	21	9
071	GERENZAGO	53	47	118	63	63	61	2	2	38	23
072	GIUSSAGO	216	200	731	439	162	161	-	-	155	94
073	GODIASCO	185	124	180	147	69	67	5	5	186	101
074	GOLFERRENZO	102	71	14	12	7	7	-	-	13	9
075	GRAVELLONA LONELLINA	148	148	375	230	35	34	-	-	107	74
076	GROPPELLO CAIROLI	311	264	590	346	102	101	3	3	228	146
077	INVERNO E MONTELEONE	141	138	142	92	32	31	1	1	73	45
078	LANDRIANO	169	149	730	488	145	141	4	4	177	107
079	LANGOSCO	100	100	92	72	10	9	4	4	43	28
080	LARDIRAGO	41	39	206	149	43	43	5	5	62	30
081	LIVAROLO	120	110	355	245	155	153	6	6	99	53

Segue Tav. 7 — Popolazione residente attiva in condizion

Codice dei Comuni	C O M U N I	AGRICOLTURA, FORESTE, CACCIA E PESCA		INDUSTRIE ESTRATTIVE E MANIFATTURIERE		INDUSTRIE DELLE COSTRUZIONI E DELL'INSTALLAZIONE DI IMPIANTI		ENERGIA ELETTRICA, GAS E ACQUA		COMMERCIO	
		MF	M	MF	M	MF	M	MF	M	MF	M
163	TRIVOLZIO	39	37	201	133	36	36	2	2	57	38
164	TROMELLO	222	187	636	365	114	112	4	3	168	93
165	TROVO	77	65	72	43	18	18	1	1	32	17
166	VAL DI NIZZA	168	168	39	21	29	29	-	-	55	33
167	VALEGGIO	88	73	55	29	-	-	-	-	8	3
168	VALLE LONELLINA	222	182	452	298	72	71	1	1	111	58
169	VALLE SALIMBENE	64	54	182	130	48	48	2	2	42	24
170	VALVERDE	130	126	26	12	25	25	1	1	16	9
171	VARZI	412	374	498	354	148	143	14	13	268	155
172	VELEZZO LONELLINA	37	36	14	9	-	-	-	-	5	2
173	VELLEZZO BELLINI	125	101	250	162	47	47	4	4	69	44
174	VERRETTO	25	23	62	47	2	2	1	1	11	9
175	VERRUA PO	140	120	156	125	56	54	1	1	58	49
176	VIDIGULFO	189	170	610	397	108	98	6	5	206	129
177	VIGEVANO	739	660	16.913	10.470	1.785	1.753	186	172	4.085	2.716
178	VILLA BISCOSSI	43	35	13	6	1	1	-	-	3	1
179	VILLANOVA D'ARDENGLI	43	39	145	81	45	44	2	2	38	27
180	VILLANTERIO	127	114	466	311	60	57	4	4	165	112
181	VISTARINO	73	70	181	123	42	41	2	2	41	30
182	VOGHERA	802	597	5.169	3.678	1.104	1.060	190	178	2.781	1.687
183	VOLPARA	61	56	13	12	-	-	-	-	6	2
184	ZAVATTARELLO	218	215	196	127	49	47	5	4	78	52
185	ZECCONE	43	43	165	124	17	16	10	8	36	28
186	ZEME	143	129	229	146	42	40	5	5	65	41
187	ZENEVREDO	126	94	39	33	6	5	2	2	6	4
188	ZERBO	50	49	59	28	31	31	1	1	34	20
189	ZERBOLO'	225	211	231	126	38	38	7	7	56	41
190	ZINASCO	271	234	459	329	111	111	6	4	137	76
	TOTALE PROVINCIA	29.513	25.362	89.378	58.752	15.069	14.674	1.789	1.689	29.141	17.923

professionale, per sesso e ramo di attività economica

TRASPORTI E COMUNICAZIONI		CREDITO E ASSICURAZIONE		SERVIZI		PUBBLICA AMMINISTRAZIONE		TOTALE		C O M U N I	Codice del Comuni
MF	M	MF	M	MF	M	MF	M	MF	M		
8	7	2	2	37	16	12	10	394	281	TRIVOLZIO	163
19	18	20	19	50	23	61	44	1.294	864	TROMELLO	164
1	1	2	2	20	7	3	3	226	157	TROVO	165
10	9	3	2	22	9	9	7	335	278	VAL DI NIZZA	166
5	4	1	1	9	3	5	4	171	117	VALEGGIO	167
42	37	6	5	51	15	29	16	986	683	VALLE LOHELLINA	168
12	11	-	-	15	6	6	4	371	279	VALLE SALIMBENE	169
10	10	1	1	11	4	1	1	221	189	VALVERDE	170
102	90	35	28	177	60	55	44	1.709	1.261	VARZI	171
-	-	-	-	2	2	2	1	60	50	VELEZZO LOHELLINA	172
9	8	9	6	21	7	10	7	544	386	VELLEZZO BELLINI	173
7	6	2	2	4	2	1	1	115	93	VERRETTO	174
32	30	9	8	41	17	6	5	499	409	VERRUA PO	175
37	35	16	14	97	30	18	13	1.287	891	VIDIGULFO	176
755	682	486	403	2.495	1.105	568	448	28.012	18.409	VIGEVANO	177
-	-	-	-	7	4	1	1	68	48	VILLA BISCOSSI	178
4	4	1	-	2	2	28	13	308	212	VILLANOVA D'ARDENGHI	179
23	21	17	15	83	43	21	15	966	692	VILLANTERIO	180
4	3	3	2	31	12	7	6	384	289	VISTARINO	181
1.848	1.720	412	330	2.268	941	645	523	15.219	10.714	VOGHERA	182
1	-	2	-	2	1	8	7	93	78	VOLPARA	183
13	13	11	11	31	13	23	17	624	499	ZAVATTARELLO	184
8	7	5	2	17	8	6	2	307	238	ZECcone	185
16	12	6	4	21	9	27	16	554	402	ZENE	186
8	8	3	1	8	1	3	3	201	151	ZENEVREDO	187
7	6	6	5	17	4	4	2	209	146	ZERBO	188
19	16	4	3	3	3	34	22	617	467	ZERBOLO'	189
49	38	29	21	96	37	34	22	1.192	872	ZINASCO	190
9.494	8.618	3.565	2.874	21.128	8.676	7.705	5.787	206.782	144.355	TOTALE PROVINCIA	

Segue TAV. 8 — Popolazione residente attiva in condizione professionale per sesso, settore di attività economica e posizione nella professione

A - TOTALE

Codice dei Comuni	C O M U N I	P O S I Z I O N E N E L L A P R O F E S S I O N E									
		Imprenditori e liberi professionisti		Lavoratori in proprio		Dirigenti e impiegati		Lavoratori dipendenti		Coadiuvanti	
		MF	M	MF	M	MF	M	MF	M	MF	M
163	TRIVOLZIO	5	5	65	55	63	44	247	173	14	4
164	TROMELLO	13	13	271	206	146	94	809	532	55	19
165	TROVO	-	-	54	48	33	19	114	82	25	8
166	VAL DI NIZZA	8	8	182	174	32	19	83	59	30	18
167	VALEGGIO	-	-	44	36	10	3	99	66	18	12
168	VALLE LOMELLINA	25	24	200	144	110	61	598	435	53	19
169	VALLE SALIMBENE	1	1	52	43	26	13	272	215	20	7
170	VALVERDE	3	2	117	110	15	7	51	42	35	28
171	VARZI	17	15	707	584	248	122	648	500	89	40
172	VELEZZO LOMELLINA	-	-	25	20	4	2	22	21	9	7
173	VELLEZZO BELLINI	2	2	91	78	54	21	363	274	34	11
174	VERRETTO	-	-	32	29	15	8	65	55	3	1
175	VERRUA PO	5	5	238	205	66	33	186	164	4	2
176	VIDIGULFO	3	3	225	182	203	91	801	606	55	9
177	VIGEVANO	756	683	4.119	3.433	4.674	2.975	17.301	10.969	1.162	349
178	VILLA BISCOSSI	1	1	17	15	2	1	39	29	9	2
179	VILLANOVA D'ARDENGLI	2	2	47	41	29	14	222	152	8	3
180	VILLANTERIO	28	27	196	161	165	90	556	408	21	6
181	VISTARINO	4	2	94	88	48	23	226	168	12	8
182	VOGHERA	357	339	2.731	2.214	3.823	2.383	7.505	5.574	803	204
183	VOLPARA	1	1	58	54	9	5	21	15	4	3
184	ZAVATTARELLO	11	10	332	295	72	47	194	141	15	6
185	ZECCONE	1	1	53	46	42	22	207	166	4	3
186	ZENE	8	8	110	91	52	28	363	272	21	3
187	ZENEVREDO	4	4	86	82	25	14	49	44	37	7
188	ZERBO	1	1	68	59	30	12	105	74	5	-
189	ZERBOLO*	9	8	103	88	69	42	428	324	8	5
190	ZINASCO	14	14	273	222	181	106	670	512	54	18
	TOTALE PROVINCIA	3.763	3.468	42.816	35.408	38.191	22.945	111.934	79.221	10.078	3.313

Segue TAV. 8 — Popolazione residente attiva in condizione professionale per sesso, settore di attività economica e posizione nella professione

B - AGRICOLTURA, FORESTE, CACCIA E PESCA

Codice dei Comuni	C O M U N I	P O S I Z I O N E N E L L A P R O F E S S I O N E									
		Imprenditori e liberi professionisti		Lavoratori in proprio		Dirigenti e impiegati		Lavoratori dipendenti		Coadiuvanti	
		MF	M	MF	M	MF	M	MF	M	MF	M
001	ALAGNA	-	-	51	48	1	1	56	43	30	11
002	ALBAREDO ARNABOLDI	-	-	29	29	-	-	19	17	4	4
003	ALBONESE	-	-	32	27	1	1	18	18	6	5
004	ALBUZZANO	-	-	47	47	2	1	82	81	16	15
005	ARENA PO	-	-	126	107	1	1	64	57	58	25
006	BADIA PAVESE	1	1	37	37	-	-	13	13	10	8
007	BAGNARIA	-	-	82	80	1	-	11	10	2	2
008	BARBIANELLO	-	-	79	73	2	1	28	25	25	11
009	BASCAPE'	1	1	56	55	-	-	84	81	12	-
010	BASTIDA DE'DOSSI	-	-	17	11	-	-	7	2	5	1
011	BASTIDA PASCARANA	-	-	36	32	-	-	21	16	1	-
012	BATTUDA	-	-	19	18	1	1	49	49	6	1
013	BELGIOIOSO	2	2	40	40	11	11	119	112	7	2
014	BEREGUARDO	-	-	29	27	11	11	99	98	8	5
015	BORGARELLO	-	-	12	10	-	-	19	19	1	-
016	BORGO PRIOLO	-	-	240	235	2	1	33	33	32	25
017	BORGORATTO MORMOROLO	-	-	118	114	-	-	8	8	4	-
018	BORGO SAN SIRO	-	-	50	50	1	1	91	85	3	1
019	BORNASCO	-	-	35	33	-	-	57	56	14	6
020	BORNASCO	-	-	83	71	-	-	31	19	5	1
021	BRALLO DI PREGOLA	-	-	286	277	-	-	1	1	1	1
022	BREME	-	-	110	80	1	1	87	74	20	3
023	BRESSANA BOTTARONE	1	1	45	44	1	1	40	36	18	8
024	BRONI	4	3	213	199	7	5	74	61	36	11
025	CALVIGNANO	-	-	23	22	1	1	20	18	12	9
026	CAMPSPINOSO	-	-	54	51	-	-	8	6	22	7
027	CANDIA LOSELLINA	5	5	59	55	-	-	123	104	29	16
028	CANEVINO	-	-	30	30	1	1	4	4	-	-
029	CANNETO PAVESE	-	-	198	179	1	1	86	71	16	8
030	CARBONARA AL TICINO	1	1	19	18	1	1	59	56	13	9
031	CASANOVA LONATI	-	-	24	23	1	1	17	17	10	4
032	CASATISMA	-	-	40	39	1	1	12	12	1	-
033	CASEI GEROLA	1	1	87	80	3	3	35	34	44	14
034	CASORATE PRIMO	3	3	34	33	-	-	38	38	10	3
035	CASSOLNOVO	-	-	178	167	4	4	131	129	34	9
036	CASTANA	-	-	153	146	1	-	21	21	49	27
037	CASTEGGIO	2	2	198	176	13	8	119	104	19	9
038	CASTELLETTO DI BRANDUZZO	2	2	60	57	-	-	7	6	1	-
039	CASTELLO D'AGOGNA	1	1	20	17	4	4	49	45	7	-
040	CASTELNOVETTO	1	1	51	51	-	-	53	51	18	7
041	CAVA MANARA	-	-	87	76	-	-	34	33	24	7
042	CECIHA	-	-	72	71	-	-	3	3	33	24
043	CERANOVA	7	7	2	2	1	1	34	32	-	-
044	CERETTO LOSELLINA	-	-	14	14	-	-	21	21	7	7
045	CERGNAGO	-	-	33	33	1	1	66	58	11	4
046	CERTOSA DI PAVIA	-	-	21	21	1	1	53	51	16	6
047	CERVESINA	1	1	80	61	-	-	20	12	9	1
048	CHIGNOLO PO	-	-	122	108	1	1	46	44	6	1
049	CIGOGNOLA	-	-	223	204	2	1	49	42	28	17
050	CILAVEGNA	-	-	59	58	-	-	30	30	4	2
051	CODEVILLA	-	-	120	102	1	1	28	24	5	-
052	CONFIENZA	-	-	109	104	3	1	89	84	2	-
053	COPIANO	-	-	14	14	3	2	17	17	5	1
054	CORANA	1	1	84	72	1	1	30	17	38	3
055	CORNALE	-	-	37	22	2	2	15	4	9	-
056	CORTEOLONA	2	2	22	22	3	2	38	38	8	3
057	CORVINO SAN QUIRICO	-	-	122	107	1	1	16	15	2	2
058	COSTA DE'NOBILI	2	2	56	51	-	-	29	28	21	10
059	COZZO	-	-	35	32	1	1	50	46	-	-
060	CURA CARPIGNANO	1	1	36	35	1	-	51	51	4	2
061	DORNO	2	2	110	100	-	-	142	139	2	1
062	FERRERA ERBOGNONE	-	-	40	34	2	2	92	80	4	2
063	FILIGHERA	1	1	10	10	-	-	53	52	2	-
064	FORTUNAGO	1	1	110	109	-	-	6	6	40	39
065	FRASCAROLO	-	-	65	61	1	-	114	96	35	14
066	GALLIAVOLA	4	4	7	6	-	-	44	36	3	-
067	GAMBARANA	-	-	40	37	-	-	38	28	27	2
068	GAMBOLO'	-	-	257	230	5	3	133	124	116	48
069	GARLASCO	2	2	160	153	-	-	168	165	15	9
070	GENZONE	-	-	34	30	1	1	29	29	3	-
071	GERENZAGO	1	1	24	21	-	-	24	21	4	4
072	GIUSSAGO	2	2	60	60	4	4	127	122	23	12
073	GODIASCO	-	-	132	104	2	1	19	16	32	3
074	GOLFERENZO	-	-	59	54	-	-	6	4	37	13
075	GRAVELLONA LOSELLINA	-	-	68	68	-	-	71	71	9	9
076	GROPELLO CAIROLI	4	4	131	121	5	4	136	127	35	8
077	INVERNO E MONTELEONE	-	-	95	94	-	-	32	32	14	12
078	LANDRIANO	1	1	35	34	1	1	111	100	21	13
079	LANGOSCO	-	-	35	35	1	1	51	51	13	13
080	LARDIRAGO	2	2	8	7	-	-	26	25	5	5
081	LINAROLO	-	-	38	37	-	-	68	68	14	5

Segue TAV. 8 — Popolazione residente attiva in condizione professionale per sesso, settore di attività economica e posizione nella professione

B - AGRICOLTURA, FORESTE, CACCIA E PESCA

Codice dei Comuni	C O M U N I	P O S I Z I O N E N E L L A P R O F E S S I O N E									
		Imprenditori e liberi professionisti		Lavoratori in proprio		Dirigenti e impiegati		Lavoratori dipendenti		Coadiuvanti	
		MF	M	MF	M	MF	M	MF	M	MF	M
082	LIRIO	-	-	39	37	-	-	10	7	14	12
083	LOMELLO	1	1	40	38	2	2	114	101	16	5
084	LUNGAVILLA	-	-	65	57	1	1	6	4	8	1
085	MAGHERNO	-	-	31	30	1	1	39	38	3	-
086	MARCIGNAGO	1	1	14	13	1	1	57	56	4	1
087	MARZANO	1	-	35	34	2	2	54	52	18	11
088	MEDE	3	2	138	133	6	5	291	268	54	9
089	MECONICO	1	1	125	124	-	-	6	6	16	15
090	MEZZANA BIGLI	-	-	95	69	2	2	83	76	13	-
091	MEZZANA RABATTONI	1	1	23	22	2	1	45	28	10	2
092	MEZZANINO	1	1	90	76	-	-	20	17	2	1
093	MIRADOLE TERME	-	-	187	177	3	2	35	34	4	2
094	MONTALTO PAVESE	-	-	176	172	1	1	34	33	74	72
095	MONTABELLO DELLA BATTAGLIA	1	1	133	121	-	-	27	22	58	11
096	MONTECALVO VERSIGLIA	-	-	130	124	-	-	40	35	68	36
097	MONTESCANO	-	-	50	46	1	1	5	5	16	-
098	MONTESGALE	1	1	94	87	-	-	7	6	28	17
099	MONTICELLI PAVESE	-	-	90	72	-	-	39	29	10	3
100	MONTU' BECCARIA	1	1	327	308	4	3	86	76	115	64
101	MORNICO LOSANA	-	-	165	144	-	-	6	6	8	2
102	MORTARA	5	4	163	150	14	10	157	143	85	16
103	NICORVO	1	1	28	28	-	-	32	31	3	3
104	OLEVANO DI LOMELLINA	-	-	21	20	2	2	54	42	5	1
105	OLIVA GESSI	-	-	44	41	1	1	21	16	17	12
106	OTTOBIANO	2	1	85	78	2	2	95	79	23	1
107	PALESTRO	-	-	69	63	3	3	18	17	28	10
108	PANCARANA	1	1	37	29	-	-	5	3	-	-
109	PARONA	-	-	40	38	-	-	24	24	18	5
110	PAVIA	15	14	170	159	98	74	289	284	33	13
111	PIETRA DE'GIORGI	-	-	212	204	1	-	24	20	43	21
112	PIEVE ALBIGNOLA	-	-	39	37	2	2	80	70	11	-
113	PIEVE DEL CAIRO	7	7	69	64	1	1	155	128	36	12
114	PIEVE PORTO MORONE	-	-	145	140	2	2	53	52	22	9
115	PINAROLO PO	-	-	68	64	-	-	27	25	8	1
116	PIZZALE	1	1	59	47	1	1	16	16	2	-
117	PONTE NIZZA	2	2	174	170	1	1	7	7	10	10
118	PORTALBERA	-	-	42	36	-	-	17	11	7	2
119	REA	-	-	32	26	-	-	2	2	6	2
120	REDAVALLE	-	-	122	120	1	1	6	5	6	-
121	RETORBIDO	-	-	108	97	8	6	21	20	46	8
122	RIVANAZZANO	2	1	151	144	5	4	59	56	22	5
123	ROBBIO	-	-	177	165	4	4	136	124	19	10
124	ROBECCO PAVESE	-	-	82	69	-	-	17	14	19	3
125	ROCCA DE'GIORGI	-	-	46	44	4	4	20	20	52	37
126	ROCCA SUSELLA	-	-	72	69	-	-	2	2	2	1
127	ROGNANO	-	-	9	9	-	-	20	20	4	3
128	ROMAGNESE	-	-	122	119	-	-	48	42	22	12
129	RONCARO	-	-	9	9	2	2	19	19	-	-
130	ROSASCO	-	-	50	50	1	1	50	47	17	14
131	ROVESCALA	1	1	205	189	-	-	85	65	2	-
132	RUINO	-	-	222	202	4	3	22	18	4	1
133	SAN CIPRIANO PO	-	-	15	12	2	2	19	16	3	1
134	SAN DAMIANO AL COLLE	-	-	147	133	-	-	57	49	13	3
135	SAN GENESIO ED UNITI	-	-	35	32	-	-	48	47	3	-
136	SAN GIORGIO DI LOMELLINA	4	4	66	60	-	-	136	124	30	15
137	SAN MARTINO SICCOMARIO	1	1	42	39	3	3	65	61	13	4
138	SANNAZZARO DE'BURGONDI	3	3	64	56	2	1	75	70	30	9
139	SANTA CRISTINA E BISSONE	5	5	38	35	4	4	126	114	8	4
140	SANTA GIULETTA	1	1	136	127	2	2	26	25	30	10
141	SANT'ALESSIO CON VIALONE	-	-	11	11	2	2	29	29	7	3
142	SANTA MARGHERITA DI STAFFORA	1	1	95	94	-	-	7	7	18	18
143	SANTA MARIA DELLA VERSA	1	1	277	240	5	3	94	72	134	50
144	SANT'ANGELO LOMELLINA	-	-	37	36	1	1	38	30	-	-
145	SAN ZENONE AL PO	-	-	29	24	-	-	12	12	-	-
146	SARTIRANA LOMELLINA	1	1	57	45	5	5	125	101	34	6
147	SCALDASOLE	6	5	26	23	-	-	70	67	-	-
148	SEMILANA	-	-	15	15	1	1	52	37	3	3
149	SILVANO PIETRA	-	-	86	61	-	-	7	5	27	1
150	SIZIANO	-	-	23	23	-	-	92	79	8	7
151	SOMMO	2	2	37	36	1	-	31	28	6	2
152	SPESSA	3	3	16	12	1	1	34	30	13	6
153	STRADELLA	13	13	268	230	5	5	94	81	6	1
154	SUARDI	-	-	29	27	-	-	61	49	13	4
155	TORRAZZA COSTE	-	-	198	191	-	-	14	13	25	11
156	TORRE BERETTI E CASTELLARO	-	-	23	22	2	2	61	60	5	-
157	TORRE D'ARESE	2	2	7	7	-	-	25	25	2	-
158	TORRE DE'NEGRI	-	-	9	8	1	-	34	34	4	2
159	TORRE D'ISOLA	1	1	26	24	3	3	76	74	9	2
160	TORREVECCHIA PIA	4	4	61	57	-	-	97	92	8	4
161	TORRICELLA VERZATE	-	-	69	63	-	-	9	9	14	10
162	TRAVACO'SICCOMARIO	-	-	74	70	2	2	37	36	11	4

Segue TAV. 8 — Popolazione residente attiva in condizione professionale per sesso, settore di attività economica e posizione nella professione

B - AGRICOLTURA, FORESTE, CACCIA E PESCA

Codice dei Comuni	C O M U N I	P O S I Z I O N E N E L L A P R O F E S S I O N E									
		Imprenditori e liberi professionisti		Lavoratori in proprio		Dirigenti e impiegati		Lavoratori dipendenti		Coadiuvanti	
		MF	M	MF	M	MF	M	MF	M	MF	M
163	TRIVOLZIO	-	-	21	21	-	-	14	14	4	2
164	TROMELLO	-	-	93	84	2	2	109	95	18	6
165	TROVO	-	-	27	26	-	-	35	34	15	5
166	VAL DI NIZZA	2	2	140	140	-	-	15	15	11	11
167	VALEGGIO	-	-	32	30	-	-	41	31	15	12
168	VALLE LOMELLINA	8	7	50	42	3	2	126	115	35	16
169	VALLE SALIMBENE	-	-	15	15	4	4	33	32	12	3
170	VALVERDE	-	-	91	91	-	-	8	8	31	27
171	VARZI	-	-	338	322	-	-	28	26	46	26
172	VELEZZO LOMELLINA	-	-	14	14	-	-	17	17	6	5
173	VELLEZZO BELLINI	1	1	36	35	-	-	72	59	16	6
174	VERRETTO	-	-	22	20	-	-	3	3	-	-
175	VERRUA PO	-	-	137	119	1	-	1	1	1	-
176	VIDIGULFO	-	-	57	54	1	-	118	115	13	1
177	VIGEVANO	3	3	289	262	19	18	362	353	66	24
178	VILLA BISCOSSI	-	-	12	12	-	-	22	21	9	2
179	VILLANOVA D'ARDENGLI	-	-	19	18	-	-	20	19	4	2
180	VILLANTERIO	-	-	59	53	5	4	60	57	3	-
181	VISTARINO	-	-	41	41	-	-	26	25	6	4
182	VOGHERA	6	6	497	434	19	12	152	135	128	10
183	VOLPARA	-	-	52	50	-	-	5	3	4	3
184	ZAVATTARELLO	-	-	202	199	2	2	13	13	1	1
185	ZECCONE	-	-	11	11	1	1	29	29	2	2
186	ZEME	2	2	38	37	1	1	93	87	9	2
187	ZENEVREDO	-	-	80	77	-	-	11	10	35	7
188	ZERBO	-	-	41	40	-	-	9	9	-	-
189	ZERBOLO'	1	1	59	53	3	2	161	154	1	1
190	ZINASCO	2	2	126	119	1	-	115	105	27	8
	TOTALE PROVINCIA	181	172	15.500	14.298	405	326	10.026	9.154	3.401	1.412

Segue TAV. 8 — Popolazione residente attiva in condizione professionale per sesso, settore di attività economica e posizione nella professione

C - INDUSTRIE

Codice del Comune	C O M U N I	P O S I Z I O N E N E L L A P R O F E S S I O N E									
		Imprenditori e liberi professionisti		Lavoratori in proprio		Dirigenti e impiegati		Lavoratori dipendenti		Coadiuvanti	
		MF	M	MF	M	MF	M	MF	M	MF	M
001	ALAGNA	-	-	12	10	8	2	125	82	1	-
002	ALBAREDO ARMABOLDI	-	-	3	3	9	5	26	19	-	-
003	ALBONESE	-	-	12	12	7	4	79	54	2	1
004	ALBUZZANO	-	-	42	41	19	14	417	291	3	2
005	ARENA PO	1	1	42	33	32	16	230	161	3	3
006	BADIA PAVESE	1	1	13	10	5	3	28	18	1	1
007	BAGNARIA	1	1	15	15	8	4	61	53	-	-
008	BARBIANELLO	1	1	14	10	15	10	91	77	3	2
009	BASCAPE'	1	1	24	20	35	15	205	154	4	3
010	BASTIDA DE'DOSSI	-	-	7	7	5	2	23	18	-	-
011	BASTIDA PANCARANA	2	2	35	27	29	16	158	121	-	-
012	BATTUDA	-	-	6	4	7	4	69	44	-	-
013	BELGIOIOSO	15	15	112	108	129	82	883	671	14	10
014	BEREGUARDO	1	1	31	30	38	25	368	280	2	1
015	BORGARELLO	-	-	7	5	15	9	207	146	-	-
016	BORGO PRIOLO	6	6	21	21	19	11	98	80	4	3
017	BORGORATTO NORMOROLO	1	1	9	8	6	2	39	27	-	-
018	BORGO SAN SIRO	1	1	14	11	7	4	219	113	1	-
019	BORNASCO	2	2	7	7	28	11	161	122	1	-
020	BOSNASCO	1	1	20	18	13	6	78	62	-	-
021	BRALLO DI PREGOLA	-	-	39	37	9	7	82	64	-	-
022	BREME	1	1	42	29	13	10	147	80	5	4
023	BRESSANA BOTTARONE	11	11	68	55	71	41	518	408	4	3
024	BRONI	22	20	298	261	253	181	1.560	1.267	36	16
025	CALVIGNANO	-	-	4	4	4	4	13	13	-	-
026	CAMPOSPINOSO	-	-	15	11	15	9	81	72	-	-
027	CANDIA LOMELLINA	5	5	52	34	35	22	272	177	6	3
028	CANEVINO	1	1	-	-	1	1	3	3	1	-
029	CANNETO PAVESE	5	5	23	19	32	20	94	75	5	1
030	CARBONARA AL TICINO	4	4	16	13	19	10	233	175	-	-
031	CASANOVA LONATI	2	2	6	6	2	2	61	49	1	-
032	CASATISMA	2	2	31	25	12	4	161	136	-	-
033	CASEI GEROLA	4	4	38	33	52	40	470	360	7	5
034	CASORATE PRIMO	10	10	78	74	134	70	1.065	761	6	4
035	CASSOLNOVO	17	17	147	129	129	72	1.328	760	14	7
036	CASTANA	2	2	11	11	14	7	25	21	3	3
037	CASTEGGIO	31	29	231	198	170	105	915	736	26	17
038	CASTELLETTO DI BRANDUZZO	4	4	14	8	30	19	168	137	-	-
039	CASTELLO D'AGOGNA	1	1	8	8	9	7	163	92	-	-
040	CASTELNOVETTO	1	1	16	10	5	2	172	101	1	-
041	CAVA MANARA	8	8	66	63	96	68	719	556	7	5
042	CECINA	-	-	5	4	4	2	21	20	-	-
043	CERANOVA	5	5	1	1	14	6	66	46	2	1
044	CERETTO LOMELLINA	-	-	3	3	5	5	60	40	1	1
045	CERGNAGO	2	2	19	14	11	6	178	123	-	-
046	CERTOSA DI PAVIA	4	4	58	57	103	54	643	468	4	3
047	CERVESINA	2	2	26	24	34	23	205	187	1	-
048	CHIGNOLO PO	9	9	53	49	61	27	324	246	5	4
049	CIGOGNOLA	4	4	25	19	20	7	137	111	1	1
050	CILAVEGNA	15	15	81	79	119	72	1.049	648	9	4
051	CODEVILLA	-	-	33	28	14	10	121	95	-	-
052	CONFIGNZA	1	1	38	37	31	19	360	256	-	-
053	COPIANO	3	3	19	18	52	32	414	260	1	1
054	CORANA	-	-	24	18	15	6	133	118	1	1
055	CORNALE	4	4	13	6	14	8	160	116	1	-
056	CORTEOLONA	3	3	35	34	38	23	333	232	8	6
057	CORVINO SAN QUIRICO	6	6	12	12	27	16	110	94	-	-
058	COSTA DE'NOBILI	3	3	2	2	3	1	59	46	-	-
059	COZZO	-	-	3	3	3	2	58	36	-	-
060	CURA CARPIGNANO	1	1	21	20	16	12	174	119	1	1
061	DORNO	22	21	76	63	47	26	850	481	5	1
062	FERRERA ERBOGNONE	5	5	31	28	23	10	214	150	3	2
063	FILIGHERA	1	1	19	17	21	7	152	99	1	1
064	FORTUNAGO	-	-	12	10	3	2	30	20	-	-
065	FRASCAROLO	4	4	48	41	20	13	226	140	4	1
066	GALLIAVOLA	-	-	5	3	4	1	50	31	1	-
067	GAMBARANA	-	-	18	16	5	2	48	35	1	-
068	GANBOLO'	21	20	137	112	108	72	1.291	804	18	9
069	GARLASCO	40	39	240	213	248	157	1.866	1.176	31	15
070	GENZONE	-	-	7	6	10	7	94	61	1	1
071	GERENZAGO	1	1	27	24	22	11	133	90	-	-
072	GIUSSAGO	-	-	55	45	70	35	763	518	5	2
073	GODIASCO	5	5	56	51	44	33	143	127	6	3
074	GOLFERENZO	-	-	2	2	3	2	16	15	-	-
075	GRAVELLONA LOMELLINA	2	2	17	15	30	11	360	235	1	1
076	GROPELLO CAIROLI	8	8	58	54	60	37	554	342	15	9
077	INVERNO E MONTELEONE	-	-	24	17	15	5	133	100	3	2
078	LANDRIANO	8	8	62	56	115	58	686	507	8	4
079	LANGOSCO	-	-	15	14	13	9	78	62	-	-
080	LARDIRAGO	-	-	12	11	22	12	220	174	-	-
081	LINAROLO	6	6	46	46	30	18	432	332	2	2

Segue TAV. 8 — Popolazione residente attiva in condizione professionale per sesso, settore di attività economica e posizione nella professione

C - INDUSTRIE

Codice dei Comuni	C O M U N I	P O S I Z I O N E N E L L A P R O F E S S I O N E									
		Imprenditori e liberi professionisti		Lavoratori in proprio		Dirigenti e impiegati		Lavoratori dipendenti		Coadiuvanti	
		MF	M	MF	M	MF	M	MF	M	MF	M
082	LIRIO	-	-	2	2	6	2	14	11	-	-
083	LOMELLO	7	7	58	53	47	26	494	317	14	5
084	LUNGAVILLA	4	4	35	35	52	30	288	234	4	2
085	MAGHERNO	-	-	24	24	28	8	253	190	5	3
086	MARCIGNAGO	-	-	21	20	25	14	325	254	8	6
087	MARZANO	1	1	23	22	17	5	154	118	1	1
088	MEDE	19	17	273	222	89	52	1.289	684	43	16
089	MENCONICO	4	3	4	4	9	7	54	41	1	1
090	MEZZANA BIGLI	5	5	19	15	22	11	237	177	6	2
091	MEZZANA RABATTONI	-	-	17	13	13	8	96	63	2	-
092	MEZZANINO	13	13	28	25	21	15	214	159	-	-
093	MIRADOLE TERRE	7	7	49	44	44	20	432	302	3	2
094	MONTALTO PAVESE	4	4	29	27	7	2	67	57	2	2
095	MONTABELLO DELLA BATTAGLIA	8	8	38	26	19	13	213	178	3	3
096	MONTECALVO VERSIGLIA	-	-	13	13	8	4	44	34	1	1
097	MONTESCANO	-	-	5	4	5	3	13	9	-	-
098	MONTESEGALE	7	7	1	-	1	1	9	5	1	1
099	MONTICELLI PAVESE	1	1	11	11	19	6	57	48	3	2
100	MONTU' BECCARIA	4	4	34	31	44	21	104	84	9	6
101	MORNICO LOSANA	-	-	16	11	6	3	35	25	-	-
102	MORTARA	50	48	208	189	467	318	2.604	1.570	18	4
103	MICORVO	-	-	9	8	5	3	62	39	-	-
104	OLEVANO DI LOMELLINA	1	1	10	9	14	7	181	125	3	3
105	OLIVA GESSI	-	-	1	1	7	1	10	9	-	-
106	OTTOBIANO	1	1	28	24	27	11	176	95	4	2
107	PALESTRO	6	6	46	35	84	64	478	326	6	4
108	PANCARANA	-	-	9	8	5	2	54	48	-	-
109	PARONA	-	-	13	13	24	12	284	182	2	2
110	PAVIA	196	182	1.223	1.054	3.490	2.526	10.680	7.852	131	80
111	PIETRA DE'GIORGI	6	5	11	8	18	10	63	51	1	1
112	PIEVE ALBIGNOLA	6	6	29	24	19	11	168	117	-	-
113	PIEVE DEL CAIRO	9	9	64	49	41	26	489	301	6	4
114	PIEVE PORTO MORONE	9	9	97	92	54	35	450	327	9	5
115	PINAROLO PO	6	6	36	29	38	22	214	183	9	6
116	PIZZALE	6	6	32	24	17	7	95	77	3	2
117	PONTE NIZZA	1	1	18	17	13	9	40	35	1	1
118	PORTALBERA	5	5	35	29	27	20	178	136	5	5
119	REA	2	2	15	12	3	1	104	69	2	1
120	REDAVALLE	3	3	29	25	20	11	131	103	2	2
121	RETORBIDO	3	3	27	22	12	6	115	90	1	-
122	RIVANAZZANO	8	8	96	84	53	38	304	237	6	1
123	ROBBIO	23	22	158	141	206	141	1.609	945	23	9
124	ROBECCO PAVESE	1	1	14	12	14	10	83	71	1	1
125	ROCCA DE'GIORGI	-	-	2	1	3	1	7	4	-	-
126	ROCCA SUSELLA	-	-	1	1	5	3	17	10	-	-
127	ROGNANO	-	-	-	-	2	-	19	12	-	-
128	ROMAGNESE	3	3	38	35	14	6	118	97	2	-
129	RONCARO	-	-	1	1	6	2	32	22	-	-
130	ROSASCO	-	-	32	26	13	7	178	112	2	2
131	ROVESCALA	2	2	18	15	25	10	67	52	2	2
132	RUINO	-	-	13	12	6	2	50	33	1	1
133	SAN CIPRIANO PO	1	1	8	6	17	12	73	50	3	2
134	SAN DAMIANO AL COLLE	-	-	18	16	14	6	49	37	1	1
135	SAN GENESIO ED UNITI	6	6	26	23	38	24	415	298	3	2
136	SAN GIORGIO DI LOMELLINA	2	2	27	26	13	11	226	141	5	-
137	SAN MARTINO SICCOMARIO	10	9	53	49	98	71	537	385	5	2
138	SANNAZZARO DE'BURGONDI	32	30	142	114	213	161	1.006	697	15	4
139	SANTA CRISTINA E BISSONE	1	1	43	39	27	15	367	264	4	4
140	SANTA GIULETTA	12	12	51	44	31	19	276	179	15	8
141	SANT'ALESSIO CON VIALONE	-	-	8	7	1	1	36	27	-	-
142	SANTA MARGHERITA DI STAFFORA	1	1	23	22	7	3	99	76	4	3
143	SANTA MARIA DELLA VERSA	20	20	65	58	42	25	245	177	19	8
144	SANT'ANGELO LOMELLINA	1	1	16	16	12	10	131	82	-	-
145	SAN ZENONE AL PO	2	2	10	10	7	5	46	30	-	-
146	SARTIRANA LOMELLINA	1	1	42	39	21	15	339	202	4	1
147	SCALDASOLE	6	5	21	15	17	12	183	109	4	1
148	SEMIANA	-	-	10	3	6	3	52	39	-	-
149	SILVANO PIETRA	2	2	14	8	13	10	95	78	2	-
150	SIZIANO	3	3	48	43	86	46	599	450	3	2
151	SOMMO	1	1	13	12	17	13	140	114	1	1
152	SPESSA	2	1	5	5	11	6	32	19	-	-
153	STRADELLA	49	45	255	235	371	238	1.423	1.177	26	11
154	SUARDI	2	1	37	32	3	-	72	54	2	1
155	TORRAZZA COSTE	-	-	22	20	31	16	116	84	1	1
156	TORRE BERETTI E CASTELLARO	3	3	17	13	3	-	115	78	1	-
157	TORRE D'ARESE	-	-	7	7	5	3	82	64	-	-
158	TORRE DE'NEGRI	-	-	10	10	3	1	63	52	-	-
159	TORRE D'ISOLA	3	3	19	17	20	12	191	152	3	-
160	TORREVECCHIA PIA	1	1	19	19	33	10	229	159	1	1
161	TORRICELLA VERZATE	-	-	14	14	14	8	87	70	2	-
162	TRAVACO'SICCOMARIO	2	2	44	39	30	23	316	241	7	5

Segue Tav. 8 — Popolazione residente attiva in condizione professionale per sesso, settore di attività economica e posizione nella professione

C - INDUSTRIE

Codice dei Comuni	C O M U N I	P O S I Z I O N E N E L L A P R O F E S S I O N E									
		Imprenditori e liberi professionisti		Lavoratori in proprio		Dirigenti e impiegati		Lavoratori dipendenti		Coadiuvanti	
		MF	M	MF	M	MF	M	MF	M	MF	M
163	TRIVOLZIO	4	4	15	14	24	18	195	134	1	1
164	TROMELLO	10	10	73	58	48	27	617	382	6	3
165	TROVO	-	-	13	11	9	6	68	44	1	1
166	VAL DI NIZZA	4	4	12	11	3	3	46	29	3	3
167	VALEGGIO	-	-	5	2	2	1	47	26	1	-
168	VALLE LOHELLINA	12	12	57	46	37	25	415	286	4	1
169	VALLE SALIMBENE	1	1	18	17	6	4	205	157	2	1
170	VALVERDE	3	2	7	5	4	2	37	29	1	-
171	VARZI	7	7	127	108	60	38	456	350	10	7
172	VELEZZO LOHELLINA	-	-	8	5	1	-	4	3	1	1
173	VELLEZZO BELLINI	-	-	18	18	21	8	258	185	4	2
174	VERRETTO	-	-	4	3	7	3	53	43	1	1
175	VERRUA PO	3	3	45	37	19	11	143	127	3	2
176	VIDIGULFO	1	1	52	48	98	49	567	400	6	2
177	VIGEVANO	417	390	1.733	1.576	2.016	1.385	14.399	8.909	319	135
178	VILLA BISCOSSI	-	-	2	2	-	-	12	5	-	-
179	VILLANOVA D'ARDENGI	2	2	4	4	10	7	176	114	-	-
180	VILLANTERIO	15	14	48	43	59	30	404	282	4	3
181	VISTARINO	1	1	27	27	17	8	178	128	2	2
182	VOGHERA	120	116	820	726	988	682	4.431	3.329	104	63
183	VOLPARA	-	-	3	3	-	-	10	9	-	-
184	ZAVATTARELLO	9	9	72	54	22	15	145	99	2	1
185	ZECCONE	1	1	17	17	19	10	154	119	1	1
186	ZEME	3	3	19	19	14	6	240	163	-	-
187	ZENEVREDO	2	2	3	3	13	9	28	26	1	-
188	ZERBO	-	-	7	7	10	4	74	49	-	-
189	ZERBOLO'	3	3	16	13	23	14	233	140	1	1
190	ZINASCO	5	5	56	50	46	32	463	353	6	4
	TOTALE PROVINCIA	1.567	1.496	10.468	9.190	13.030	8.554	79.909	55.221	1.262	654

Segue TAV. 8 — Popolazione residente attiva in condizione professionale per sesso, settore di attività economica e posizione nella professione

D - ALTRE ATTIVITÀ

Codice dei Comuni	C O M U N I	P O S I Z I O N E N E L L A P R O F E S S I O N E									
		Imprenditori e liberi professionisti		Lavoratori in proprio		Dirigenti e impiegati		Lavoratori dipendenti		Coadiuvanti	
		MF	M	MF	M	MF	M	MF	M	MF	M
001	ALAGNA	2	2	23	15	33	17	10	7	9	-
002	ALBAREDO ARNABOLDI	1	1	4	2	3	1	7	6	-	-
003	ALBONESE	1	-	16	14	21	7	20	14	9	3
004	ALBUZZANO	1	1	59	44	49	22	54	29	15	5
005	ARENA PO	2	2	64	46	62	35	74	62	7	-
006	BADIA PAVESE	-	-	13	10	11	3	11	7	2	-
007	BAGHARIA	1	1	13	10	23	11	40	29	-	-
008	BARBIANELLO	2	2	20	14	52	27	28	17	5	2
009	BASCAPE'	1	1	37	25	53	17	41	29	4	1
010	BASTIDA DE'DOSSI	-	-	9	5	6	6	10	8	4	3
011	BASTIDA PANCARANA	4	4	36	26	35	14	51	38	12	1
012	BATTUDA	-	-	12	8	7	3	5	3	5	-
013	BELGIOIOSO	18	16	178	127	206	111	196	123	56	13
014	BEREGUARDO	4	2	79	55	65	38	86	63	24	4
015	BORGARELLO	-	-	27	20	33	17	47	35	6	-
016	BORGO PRIOLO	2	2	26	20	47	31	25	19	8	-
017	BORGORATTO MORMOROLO	1	1	20	12	14	6	21	15	1	1
018	BORGO SAN SIRO	2	1	22	16	25	6	15	13	9	-
019	BORNASCO	-	-	17	11	23	12	29	24	1	-
020	BOSNASCO	-	-	14	8	11	6	24	20	3	1
021	BRALLO DI PREGOLA	3	2	58	45	43	23	76	42	10	3
022	BREME	2	2	57	44	42	22	19	12	15	1
023	BRESSANA BOTTARONE	7	6	118	86	124	68	163	131	43	10
024	BRONI	55	52	459	335	433	230	415	276	165	44
025	CALVIGNANO	-	-	1	1	4	3	3	3	-	-
026	CAMPOSPINOSO	-	-	12	8	26	10	21	12	9	3
027	CANDIA LOMELLINA	8	6	66	49	80	44	74	51	29	6
028	CANEVINO	-	-	3	2	5	1	7	6	-	-
029	CANNETO PAVESE	9	9	59	45	59	24	42	26	14	2
030	CARBONARA AL TICINO	6	5	35	24	37	19	52	33	17	1
031	CASANOVA LONATI	-	-	7	5	12	6	11	6	4	1
032	CASATISMA	2	2	18	10	35	21	29	19	3	1
033	CASEI GEROLA	5	5	55	32	96	63	78	62	19	1
034	CASORATE PRIMO	28	17	142	100	191	97	185	107	61	10
035	CASSOLNOVO	15	15	191	142	136	85	150	108	51	13
036	CASTANA	-	-	44	40	28	15	17	10	12	2
037	CASTEGGIO	52	52	368	302	362	201	341	259	120	35
038	CASTELLETTO DI BRANDUZZO	1	1	37	24	32	13	64	45	-	-
039	CASTELLO D'AGOGNA	1	1	15	11	20	10	28	17	8	-
040	CASTELNOVETTO	-	-	17	8	17	10	12	9	4	1
041	CAVA MANARA	11	9	130	82	178	101	179	118	44	9
042	CECIMA	-	-	7	5	11	6	15	7	5	-
043	CERANOVA	3	3	14	9	9	2	19	15	3	-
044	CERETTO LOMELLINA	2	2	6	4	7	4	8	5	4	1
045	CERGNAGO	-	-	25	15	19	8	22	15	6	1
046	CERTOSA DI PAVIA	4	4	123	83	89	51	119	80	26	6
047	CERVESINA	2	2	47	26	39	17	52	41	2	-
048	CHIGNOLO PO	10	8	124	79	127	74	153	125	27	3
049	CIGOGNOLA	2	2	21	15	38	17	39	28	10	2
050	CILAVEGNA	11	8	124	83	77	44	122	75	27	6
051	CODEVILLA	4	4	34	27	54	27	63	43	5	-
052	CONFIENZA	3	2	66	31	39	17	41	30	5	-
053	COPIANO	4	2	34	24	34	11	42	25	8	2
054	CORANA	1	1	23	17	19	12	35	28	10	1
055	CORNALE	2	2	39	30	34	17	37	32	13	4
056	CORTEOLONA	5	5	68	50	65	34	57	45	15	4
057	CORVING SAN QUIRICO	11	11	49	41	44	25	63	45	13	2
058	COSTA DE'NOBILI	1	1	9	8	23	11	8	8	6	-
059	COZZO	2	2	26	19	25	11	25	20	3	1
060	CURA CARPIGNANO	-	-	32	20	28	16	42	23	8	1
061	DORNO	16	13	95	57	94	50	131	95	18	5
062	FERRERA ERBOGNONE	-	-	38	22	31	19	68	54	8	2
063	FILIGHERA	1	1	20	14	23	10	18	12	4	1
064	FORTUNAGO	1	1	8	6	7	4	14	14	1	-
065	FRASCAROLO	2	2	49	27	28	18	27	18	10	-
066	GALLIAVOLA	1	1	5	3	10	6	7	4	2	-
067	GAMBARANA	-	-	12	10	14	9	5	3	3	-
068	GAMBOLO'	20	19	212	155	250	185	210	165	84	30
069	GARLASCO	30	24	349	251	298	166	324	238	134	40
070	GENZONE	1	1	15	7	12	4	9	6	3	-
071	GERENZAGO	2	2	14	10	12	5	20	13	4	1
072	GIUSSAGO	3	2	77	51	61	34	105	74	39	11
073	GODIASCO	15	15	105	58	142	87	163	111	31	8
074	GOLFERENZO	-	-	7	5	13	7	6	5	1	-
075	GRAVELLONA LOMELLINA	5	5	60	46	56	33	77	68	18	4
076	GROPELLO CAIROLI	15	15	119	83	151	87	148	108	32	8
077	INVERNO E MONTELEONE	2	2	34	28	31	17	39	29	16	3
078	LANDRIANO	8	6	106	80	93	49	150	104	34	8
079	LANGOSCO	3	3	23	17	22	9	14	11	12	1
080	LARDIRAGO	1	-	37	20	37	19	48	25	12	2
081	LINAROLO	3	3	63	40	39	21	54	27	27	4

Segue TAV. 8 — Popolazione residente attiva in condizione professionale per sesso, settore di attività economica e posizione nella professione

D - ALTRE ATTIVITÀ

Codice del Comune	C O M U N I	P O S I Z I O N E N E L L A P R O F E S S I O N E									
		Imprenditori e liberi professionisti		Lavoratori in proprio		Dirigenti e impiegati		Lavoratori dipendenti		Coadiuvanti	
		MF	M	MF	M	MF	M	MF	M	MF	M
082	LIRIO	-	-	7	7	5	2	5	2	3	1
083	LOMELLO	11	10	88	58	64	44	87	74	26	5
084	LUNGAVILLA	5	3	71	52	91	59	107	92	22	4
085	MAGHERNO	1	1	47	28	23	8	37	26	20	8
086	MARCIGNAGO	-	2	42	28	41	18	49	29	24	5
087	MARZANO	-	-	28	18	33	16	32	18	16	4
088	MEDE	26	25	288	214	309	163	281	191	111	18
089	MENCONICO	1	1	10	8	12	10	22	17	-	-
090	MEZZANA BIGLI	3	3	39	25	38	25	38	34	5	-
091	MEZZANA RABATTONI	1	1	20	16	9	3	9	8	6	3
092	MEZZANINO	7	6	39	29	39	23	43	26	5	2
093	MIRADOLE TERME	11	11	95	66	109	57	155	130	25	12
094	MONTALTO PAVESE	-	-	37	29	43	20	28	22	15	2
095	MONTEBELLO DELLA BATTAGLIA	8	8	67	48	66	32	85	64	15	4
096	MONTECALVO VERSIGGIA	-	-	15	10	15	7	12	6	1	-
097	MONTESCANO	1	1	14	13	3	1	12	11	5	2
098	MONTESGALE	3	2	4	4	17	13	23	22	-	-
099	MONTICELLI PAVESE	-	-	35	23	34	15	26	21	5	1
100	MONTU' BECCARIA	8	7	66	45	87	34	46	31	21	6
101	MORNICO LOSANA	4	3	37	28	43	15	13	10	3	-
102	MORTARA	57	52	556	391	909	563	746	500	203	42
103	NICORVO	1	1	9	8	14	6	13	8	4	-
104	OLEVANO DI LOMELLINA	2	2	23	16	18	11	26	21	8	1
105	OLIVA GESSI	-	-	5	5	6	4	5	4	-	-
106	OTTOBIANO	1	1	33	19	35	21	30	22	9	1
107	PALESTRO	3	3	69	50	61	31	30	22	22	4
108	PANCARANA	1	1	12	9	14	6	17	13	-	-
109	PARONA	2	1	38	23	23	13	36	29	11	1
110	PAVIA	516	454	2.576	1.760	8.035	4.620	5.076	2.910	871	204
111	PIETRA DE'GIORGI	7	7	36	30	37	17	36	24	14	4
112	PIEVE ALBIGNOLA	2	2	32	20	34	13	12	7	6	-
113	PIEVE DEL CAIRO	7	7	81	62	76	45	64	34	27	-
114	PIEVE PORTO MORONE	6	6	97	64	82	53	56	49	27	2
115	PINAROLO PO	4	4	66	46	72	40	64	36	15	6
116	PIZZALE	1	1	36	24	27	15	52	39	8	1
117	PONTE NIZZA	6	6	35	26	31	13	35	23	7	4
118	PORTALBERA	3	3	46	35	38	14	32	28	15	6
119	REA	3	3	40	31	20	13	23	19	17	6
120	REDAVALLE	8	7	43	30	57	27	45	35	4	-
121	RETORBIDO	3	1	31	21	54	31	66	53	11	2
122	RIVANAZZANO	12	11	89	62	139	80	182	100	31	7
123	ROBBIO	19	18	254	176	196	133	198	135	91	18
124	ROBECCO PAVESE	3	2	24	16	38	18	24	17	4	2
125	ROCCA DE'GIORGI	-	-	2	2	5	1	6	5	1	-
126	ROCCA SUSELLA	-	-	5	4	7	5	9	6	1	1
127	ROGNANO	-	-	2	1	4	3	3	2	-	-
128	ROMAGNESE	4	4	41	30	28	16	62	32	4	2
129	RONCARO	-	-	7	4	5	2	4	1	-	-
130	ROSASCO	-	-	30	19	23	10	13	9	10	5
131	ROVESCALA	-	-	30	21	38	19	26	16	6	1
132	RUINO	11	11	30	23	30	15	21	15	6	2
133	SAN CIPRIANO PO	1	1	10	7	12	8	11	7	1	1
134	SAN DAMIANO AL COLLE	1	-	44	34	31	13	25	16	2	-
135	SAN GENESIO ED UNITI	4	2	58	35	30	14	77	59	18	2
136	SAN GIORGIO DI LOMELLINA	10	9	42	28	41	22	35	31	14	4
137	SAN MARTINO SICCOMARIO	4	4	109	87	148	87	167	107	38	9
138	SANNAZZARO DE'BURGONDI	16	15	218	149	158	87	176	115	77	17
139	SANTA CRISTINA E BISSONE	1	1	65	39	75	48	67	48	13	4
140	SANTA GIULETTA	2	1	58	37	71	38	65	57	16	5
141	SANT'ALESSIO CON VIALONE	-	-	4	1	3	2	7	6	2	1
142	SANTA MARGHERITA DI STAFFORA	1	1	41	28	18	8	54	29	10	6
143	SANTA MARIA DELLA VERSA	21	20	113	82	91	50	59	43	44	19
144	SANT'ANGELO LOMELLINA	-	-	19	11	17	8	13	12	4	-
145	SAN ZENONE AL PO	1	1	32	12	40	25	35	32	6	3
146	SARTIRANA LOMELLINA	6	5	95	53	99	55	84	60	26	5
147	SCALDASOLE	2	2	27	15	34	14	24	18	1	-
148	SEMIANA	1	1	14	10	20	12	5	3	5	2
149	SILVANO PIETRA	8	8	22	18	11	6	25	20	13	1
150	SIZIANO	8	7	86	58	81	42	165	105	18	5
151	SOMMO	-	-	33	21	31	12	40	23	11	3
152	SPESSA	-	-	10	7	10	5	22	19	9	1
153	STRADELLA	65	56	476	331	661	376	461	351	147	24
154	SUARDI	2	2	23	20	26	17	15	12	11	1
155	TORRAZZA COSTE	6	6	32	25	59	37	54	44	5	-
156	TORRE BERETTI E CASTELLARO	1	1	25	16	17	9	25	15	10	3
157	TORRE D'ARESE	1	1	11	7	3	2	16	10	11	2
158	TORRE DE'NEGRI	-	-	3	1	6	2	13	8	1	1
159	TORRE D'ISOLA	1	1	30	19	34	20	87	50	16	4
160	TORREVECCHIA PIA	1	1	38	25	36	15	77	58	7	1
161	TORRICELLA VERZATE	-	-	29	21	25	12	38	29	4	1
162	TRAVACO'SICCOMARIO	3	3	44	30	79	43	88	57	12	3

Segue Tav. 8 — Popolazione residente attiva in condizione professionale per sesso, settore di attività economica e posizione nella professione

D - ALTRE ATTIVITÀ

Codice del Comune	C O M U N I	P O S I Z I O N E N E L L A P R O F E S S I O N E									
		Imprenditori e liberi professionisti		Lavoratori in proprio		Dirigenti e impiegati		Lavoratori dipendenti		Coadiuvanti	
		MF	M	MF	M	MF	M	MF	M	MF	M
163	TRIVOLZIO	1	1	29	20	39	26	38	25	9	1
164	TROHELLO	3	3	105	64	96	65	83	55	31	10
165	TROVO	-	-	14	11	24	13	11	4	9	2
166	VAL DI NIZZA	2	2	30	23	29	16	22	15	16	4
167	VALEGGIO	-	-	7	4	8	2	11	9	2	-
168	VALLE LOMELLINA	5	5	93	56	70	34	57	34	14	2
169	VALLE SALIMBENE	-	-	19	11	16	5	34	26	6	3
170	VALVERDE	-	-	19	14	11	5	6	5	3	1
171	VARZI	10	8	242	154	188	84	164	124	33	7
172	VELEZZO LOMELLINA	-	-	3	1	3	2	1	1	2	1
173	VELLEZZO BELLINI	1	1	37	25	33	13	33	30	14	3
174	VERRETTO	-	-	6	6	8	5	9	9	2	-
175	VERRUA PO	2	2	56	49	46	22	42	36	-	-
176	VIDIGULFO	2	2	116	80	104	42	116	91	36	6
177	VIGEVANO	336	290	2.097	1.595	2.639	1.572	2.540	1.707	777	190
178	VILLA BISCOSSI	1	1	3	1	2	1	5	3	-	-
179	VILLANOVA D'ARDENGHI	-	-	24	19	19	7	26	19	4	1
180	VILLANTERIO	13	13	89	65	101	56	92	69	14	3
181	VISTARINO	3	1	26	20	31	15	22	15	4	2
182	VCGHERA	231	217	1.414	1.054	2.816	1.689	2.922	2.110	571	131
183	VOLPARA	1	1	3	1	9	5	6	3	-	-
184	ZAVATTARELLO	2	1	58	42	48	30	36	29	12	4
185	ZECcone	-	-	25	18	22	11	24	18	1	-
186	ZENE	3	3	53	35	37	21	30	22	12	1
187	ZENEVREDO	2	2	3	2	12	5	10	8	1	-
188	ZERBO	1	1	20	12	20	8	22	16	5	-
189	ZERBOLO'	5	4	28	22	43	26	34	30	6	3
190	ZINASCO	7	7	91	53	134	74	92	54	21	6
	TOTALE PROVINCIA	2.015	1.800	16.848	11.920	24.756	14.065	21.999	14.846	5.415	1.247

Tav. 9 — Popolazione residente attiva in condizione professionale

A - T o t

Codice dei Comuni	C O M U N I	C L A S S I								
		14 — 20			21 — 29			30 — 54		
		Agricoltura, foreste, caccia e pesca	Industrie	Altre attività	Agricoltura, foreste, caccia e pesca	Industrie	Altre attività	Agricoltura, foreste, caccia e pesca	Industrie	Altre attività
001	ALAGNA	2	24	4	7	37	9	73	77	53
002	ALBAREDO ARNABOLDI	1	4	1	4	9	2	28	23	10
003	ALBONESE	1	14	5	5	24	14	33	51	32
004	ALBUZZANO	2	73	17	13	119	31	88	262	104
005	ARENA PO	6	32	10	12	72	36	119	175	119
006	BADIA PAVESE	1	10	7	10	10	6	35	25	18
007	BAGNARIA	1	9	6	3	21	19	42	48	44
008	BARBIANELLO	3	17	10	5	24	25	72	66	60
009	BASCAPE'	11	47	30	16	82	39	92	119	48
010	BASTIDA DE'DOSSI	-	6	2	-	7	7	18	21	15
011	BASTIDA PANCARANA	1	21	9	1	55	32	30	117	81
012	BATUDA	2	26	3	5	29	2	48	24	15
013	BELGIOIOSO	1	141	60	9	253	109	117	680	383
014	BEREGUARDO	2	80	18	6	122	55	81	210	149
015	BORGARELLO	3	32	18	1	54	18	20	129	71
016	BORGO PRIOLO	9	28	11	24	54	29	160	54	48
017	BORGORATTO MORMOROLO	4	13	7	8	21	16	68	15	25
018	BORGO SAN SIRO	3	44	5	19	57	16	85	128	30
019	BORNASCO	4	33	6	17	72	11	51	84	38
020	BOSNASCO	-	17	6	6	26	13	65	50	27
021	BRALLO DI PREGOLA	14	11	19	30	25	39	154	77	106
022	BREME	2	36	7	8	47	16	133	105	80
023	BRESSANA BOTTARONE	4	74	36	7	157	91	47	371	249
024	BRONI	6	208	76	24	436	280	175	1.309	917
025	CALVIGNANO	7	4	1	5	9	-	25	6	5
026	CAMPSPINOSO	1	11	5	2	27	15	35	57	32
027	CANDIA LOMELLINA	4	54	15	10	87	28	125	191	162
028	CANEVINO	-	-	1	5	2	6	22	4	7
029	CANNETO PAVESE	5	20	9	17	53	37	150	79	106
030	CARBONARA AL TICINO	6	38	11	10	79	25	52	126	80
031	CASANOVA LONATI	2	12	-	3	18	12	25	37	14
032	CASATISMA	1	28	5	6	44	21	26	104	46
033	CASEI GEROLA	5	88	14	14	112	63	66	306	142
034	CASORATE PRIMO	1	233	45	5	344	130	61	638	341
035	CASSOLNOVO	8	224	36	30	374	104	187	933	324
036	CASTANA	6	4	2	8	22	24	87	25	53
037	CASTEGGIO	8	192	68	22	288	224	170	730	728
038	CASTELLETTO DI BRANDUZZO	3	21	11	2	50	28	36	132	68
039	CASTELLO D'AGOGNA	2	29	15	9	36	11	35	108	43
040	CASTELNOVETTO	3	37	6	12	42	8	61	103	26
041	CAVA MANARA	2	113	43	9	223	108	82	491	319
042	CECINA	5	3	3	4	11	7	48	10	23
043	CERANOVA	2	10	6	8	25	10	19	50	21
044	CERETTO LOMELLINA	1	4	3	5	14	2	20	44	14
045	CERGNAGO	-	41	3	9	47	14	71	104	39
046	CERTOSA DI PAVIA	4	84	30	6	190	57	55	495	219
047	CERVESINA	-	28	9	1	65	24	62	148	86
048	CHIGNOLO PO	4	59	27	5	126	73	105	235	271
049	CIGOGNOLA	7	29	12	23	56	29	125	85	60
050	CILAVEGNA	1	191	14	6	273	68	46	745	222
051	CODEVILLA	3	25	8	14	37	35	84	85	99
052	CONFIVENZA	6	74	10	16	103	29	109	224	83
053	COPIANO	-	51	26	2	105	15	20	317	69
054	CORANA	2	22	5	2	36	19	77	96	46
055	CORNALE	-	24	6	4	43	30	34	94	66
056	CORTEOLONA	1	57	14	5	99	35	40	223	136
057	CORVINO SAN QUIRICO	5	12	3	11	42	37	68	86	110
058	COSTA DE'NOBILI	3	18	1	20	19	7	57	25	29
059	COZZO	3	12	4	9	13	10	42	31	41
060	CURA CARPIGNANO	3	33	16	4	75	23	46	94	42
061	DORNO	7	155	15	17	230	55	157	555	212
062	FERRERA ERBOGNONE	1	60	5	10	66	22	71	131	97
063	FILIGHERA	1	30	10	7	42	10	35	116	34
064	FORTUNAGO	1	10	3	2	13	9	74	18	16
065	FRASCAROLO	4	67	4	14	87	17	107	130	69
066	GALLIAROLA	2	18	6	2	14	5	33	23	9
067	GAMBARANA	7	14	1	9	25	7	65	30	17
068	GAMBOLO'	13	227	79	28	383	189	279	869	400
069	GARLASCO	12	339	69	23	565	208	197	1.366	679
070	GENZONE	-	14	7	3	31	7	33	58	19
071	GERENZAGO	6	26	12	8	48	8	30	104	27
072	GIUSSAGO	7	127	30	14	230	54	127	487	160
073	GODIASCO	1	27	16	7	53	97	115	147	256
074	GOLPERENZO	7	-	1	6	12	9	51	8	12
075	GRAVELLONA LOMELLINA	2	43	10	13	98	42	83	247	124
076	GROPELLO CAIROLI	7	117	20	36	165	80	193	364	295
077	INVERNO E MONTELEONE	6	34	8	6	44	24	75	88	65
078	LANDRIANO	2	143	28	13	232	84	103	459	218
079	LANGOSCO	7	20	7	5	27	9	48	53	47
080	LARDIRAGO	-	33	12	6	71	17	15	128	77
081	LINAROLO	3	77	12	7	132	33	66	272	110

per sesso, classe di età e settore di attività economica

A L E

D I E T À (anni)

55 — 59			60 — 64			65 e più			C O M U N I	Codice dei Comuni
Agricoltura, foreste, caccia e pesca	Industrie	Altre attività	Agricoltura, foreste, caccia e pesca	Industrie	Altre attività	Agricoltura, foreste, caccia e pesca	Industrie	Altre attività		
16	6	7	19	2	1	21	-	3	ALAGNA	001
6	1	-	8	-	2	5	1	-	ALBAREDO ARNABOLDI	002
10	4	8	6	5	4	2	2	4	ALBONESE	003
18	20	12	19	6	7	7	1	7	ALBUZZANO	004
43	12	19	31	11	12	38	6	13	ARENA PO	005
7	1	3	5	2	2	3	-	1	BADIA PAVESE	006
24	5	5	16	1	1	10	1	2	BAGNARIA	007
11	12	6	20	4	5	23	1	1	BARBIANELLO	008
7	16	9	17	1	4	10	4	6	BASCAPE'	009
4	-	4	4	1	1	3	-	-	BASTIDA DE'DOSSI	010
13	18	10	5	12	4	8	1	2	BASTIDA PANCARANA	011
11	3	4	5	-	-	4	-	5	BATTUDA	012
19	65	42	22	12	31	11	2	29	BELGIOIOSO	013
28	19	17	20	6	9	10	3	10	BEREGUARDO	014
3	13	5	3	1	-	2	-	1	BORGARELLO	015
54	9	12	42	3	5	18	-	3	BORGO PRIOLO	016
26	3	5	15	2	4	9	1	-	BORGORATTO HORNOROLO	017
9	6	11	19	6	6	10	1	5	BORGO SAN SIRO	018
13	4	6	12	2	5	9	4	4	BORNASCO	019
18	12	3	10	4	1	20	3	2	BOSNASCO	020
38	10	11	31	4	7	21	3	8	BRALLO DI PREGOLA	021
30	10	11	29	6	9	16	4	12	BREME	022
12	47	36	18	19	24	17	4	19	BRESSANA BOTTARONE	023
43	154	127	45	42	60	41	20	67	BRONI	024
7	1	1	6	-	-	6	1	1	CALVIGNANO	025
14	8	4	17	6	8	15	2	4	CAMPASPINOSO	026
24	23	21	30	9	20	23	6	11	CANDIA LOHELLINA	027
4	-	-	3	-	-	1	-	1	CANEVINO	028
54	5	15	35	2	7	40	-	9	CANNETO PAVESE	029
12	22	15	10	6	9	3	1	7	CARBONARA AL TICINO	030
12	2	6	5	3	2	5	-	-	CASANOVA LONATI	031
4	22	6	8	5	5	9	3	4	CASATISHA	032
34	39	20	22	25	6	29	1	8	CASEI GEROLA	033
13	62	49	3	13	24	2	3	18	CASORATE PRIMO	034
64	81	35	44	19	31	14	4	13	CASSOLNOVO	035
35	-	11	39	3	4	49	1	7	CASTANA	036
65	99	111	45	41	66	41	23	46	CASTEGGIO	037
12	7	18	12	5	5	5	1	4	CASTELLETO DI BRANDUZZO	038
13	3	-	12	4	3	10	1	-	CASTELLO D'AGOGNA	039
26	6	8	17	6	1	4	1	1	CASTELNOVETTO	040
25	46	38	12	12	22	15	11	12	CAVA MANARA	041
15	4	1	19	2	3	17	-	1	CECINA	042
10	3	3	-	-	6	5	-	2	CERANOVA	043
9	5	3	6	2	3	1	-	2	CERETTO LOHELLINA	044
16	15	12	11	3	4	4	-	-	CERIGNAGO	045
10	35	21	12	4	18	4	4	16	CERTOSA DI PAVIA	046
23	20	10	10	5	10	14	2	3	CERVESINA	047
26	17	34	26	11	23	9	4	13	CHIGNOLO PO	048
58	12	3	36	1	3	53	4	3	CIGOGNOLA	049
18	52	29	16	9	16	6	3	12	CILAVEGNA	050
18	15	9	22	4	7	13	2	2	CODEVILLA	051
28	22	10	30	4	13	14	3	9	CONFIENZA	052
6	14	5	7	1	1	4	1	6	COPIANO	053
23	11	10	21	7	3	29	1	5	CORANA	054
16	24	12	4	6	8	5	1	3	CORNALE	055
13	30	14	5	7	8	9	1	3	CORTEOLONA	056
30	8	16	13	3	6	14	4	8	CORVINO SAN QUIRICO	057
8	4	6	11	1	3	9	-	1	COSTA DE'NOBILI	058
12	3	14	15	3	4	5	2	8	COZZO	059
15	9	13	14	-	5	11	2	11	CURA CARPIGNANO	060
32	41	32	28	11	26	15	8	14	DORNO	061
22	13	12	17	6	5	17	-	4	FERRERA ERBOGNOVE	062
12	5	4	6	-	4	5	1	4	FILIGHERA	063
33	1	2	20	2	1	27	1	-	FORTUNAGO	064
23	7	14	35	9	4	32	2	8	FRASCAROLO	065
9	3	3	7	1	2	5	1	-	GALLIAVOLA	066
14	2	5	9	1	3	1	-	1	GAMBARANA	067
89	69	55	62	14	31	40	13	22	GAMBOLO'	068
54	101	90	47	34	65	12	20	24	GARLASCO	069
9	6	3	5	-	2	17	3	2	GENZONE	070
7	4	2	-	-	2	2	1	1	GERENZAGO	071
27	35	18	19	11	13	22	3	10	GIUSSAGO	072
31	15	48	23	7	27	8	5	12	GODIASCO	073
14	-	3	11	1	1	13	-	1	GOLFERENZO	074
18	21	15	19	1	12	13	-	13	GRAVELLONA LOHELLINA	075
37	34	30	25	11	27	13	4	13	GROPELLO CAIROLI	076
18	8	8	21	1	11	15	-	6	INVERNO E MONTELEONE	077
26	36	26	15	5	21	10	4	14	LANDRIANO	078
17	6	4	20	-	3	3	-	4	LANGOSCO	079
7	19	16	6	2	9	7	1	4	LARDIRAGO	080
18	28	16	19	2	8	7	5	7	LINAROLO	081

Segue TAV. 9 — Popolazione residente attiva in condizione professionale

A - T O T

Codice dei Comuni	C O M U N I	C L A S S I								
		14 — 20			21 — 29			30 — 54		
		Agricoltura, foreste, caccia e pesca	Industrie	Altre attività	Agricoltura, foreste, caccia e pesca	Industrie	Altre attività	Agricoltura, foreste, caccia e pesca	Industrie	Altre attività
082	LIRIO	3	3	-	2	6	2	31	10	14
083	LOMELLO	1	93	10	11	163	51	106	312	178
084	LUNGAVILLA	2	48	10	-	94	79	48	211	161
085	MAGHERNO	1	39	6	5	87	20	34	166	76
086	MARCIGNAGO	5	43	13	6	112	36	35	192	80
087	MARZANO	2	38	10	14	60	20	54	90	59
088	MEDE	3	262	43	36	444	163	310	854	635
089	MENCONICO	1	14	3	6	20	15	98	31	26
090	MEZZANA BIGLI	3	50	2	16	81	24	100	127	73
091	MEZZANA RABATTONI	-	20	1	6	33	7	50	66	25
092	MEZZANINO	1	26	6	4	56	38	57	167	69
093	MIRADOLLO TERME	2	106	31	14	146	94	131	254	226
094	MONTALTO PAVESE	11	13	7	30	32	25	124	48	69
095	MONTEBELLO DELLA BATTAGLIA	1	38	17	6	59	55	108	138	131
096	MONTECALVO VERSIGGIA	6	9	1	14	26	8	121	29	25
097	MONTESCANO	1	5	2	2	4	4	50	14	26
098	MONTESCALE	5	4	3	4	6	11	69	7	25
099	MONTICELLI PAVESE	-	24	10	9	25	17	76	34	58
100	MONTU' BECCARIA	13	37	12	40	69	54	255	77	126
101	MORNICO LOSANA	6	10	2	14	20	20	86	24	61
102	MORTARA	17	295	132	26	747	464	238	2.036	1.513
103	NICORVO	1	17	2	7	22	7	34	31	24
104	OLEVANO DI LOMELLINA	2	35	3	4	51	13	55	107	40
105	OLIVA GESSI	4	6	3	7	4	2	38	7	9
106	OTTOBIANO	3	52	4	10	54	15	124	116	60
107	PALESTRO	5	64	14	17	129	26	61	370	109
108	PANCARANA	1	9	3	1	18	7	30	31	28
109	PARONA	3	55	7	3	77	20	37	169	60
110	PAVIA	12	1.133	817	85	3.178	3.192	343	9.985	10.604
111	PIETRA DE'GIORGI	3	17	13	14	33	26	143	40	66
112	PIEVE ALBIGNOLA	1	42	6	7	54	17	73	116	47
113	PIEVE DEL CAIRO	3	86	6	10	148	37	157	305	135
114	PIEVE PORTO MORONE	6	102	11	20	163	60	119	302	158
115	PINAROLO PO	1	35	13	8	80	46	50	155	133
116	PIZZALE	-	11	5	3	21	28	51	104	74
117	PONTE NIZZA	6	7	9	12	19	19	73	39	66
118	PORTALBERA	-	25	11	5	53	27	41	137	80
119	REA	1	10	4	-	24	12	23	83	57
120	REDAVALLE	-	14	9	2	38	33	47	111	86
121	RETORBIDO	1	20	7	7	36	30	60	81	103
122	RIVANAZZANO	5	49	23	18	103	86	103	247	263
123	ROBBIO	7	197	48	32	460	142	169	1.198	435
124	ROBECCO PAVESE	-	12	5	2	31	24	43	56	49
125	ROCCA DE'GIORGI	15	3	2	21	7	6	56	2	6
126	ROCCA SUSELLA	1	5	1	3	9	5	48	9	12
127	ROGNANO	1	8	-	-	10	3	23	3	4
128	ROMAGNESE	7	31	14	13	56	34	118	75	72
129	RONCARO	3	9	2	2	12	3	14	15	8
130	ROSASCO	1	31	5	13	60	11	76	116	36
131	ROVESCALA	6	9	6	15	49	23	159	54	54
132	RUINO	6	20	6	18	17	25	143	27	51
133	SAN CIPRIANO PO	3	7	1	1	27	4	17	53	23
134	SAN DAMIANO AL COLLE	8	15	5	22	32	24	125	31	60
135	SAN GENESIO ED UNTTI	2	69	13	6	108	31	44	290	111
136	SAN GIORGIO DI LOMELLINA	8	60	6	24	68	33	144	121	80
137	SAN MARTINO SICCOMARIO	5	81	31	12	165	98	70	408	295
138	SANNAZZARO DE'BURGONDI	5	144	25	19	366	81	91	786	432
139	SANTA CRISTINA E BISSONE	11	71	15	13	115	48	113	227	125
140	SANTA GIULETTA	4	43	20	11	97	35	88	206	134
141	SANT'ALESSIO CON VIALONE	4	7	-	4	10	1	25	28	11
142	SANTA MARGHERITA DI STAFFORA	4	19	13	10	39	25	82	65	65
143	SANTA MARIA DELLA VERSA	14	47	11	46	84	53	268	220	204
144	SANT'ANGELO LOMELLINA	-	25	2	2	27	10	41	90	32
145	SAN ZENONE AL PO	1	3	9	1	23	30	24	31	54
146	SARTIRANA LOMELLINA	4	63	9	4	106	55	130	205	189
147	SCALDASOLE	5	40	6	8	59	21	53	113	45
148	SEMIANA	-	9	4	3	21	5	48	32	26
149	SILVANO PIETRA	3	9	7	11	29	10	56	73	48
150	SIZIANO	11	103	35	3	160	76	55	441	215
151	SOMMO	-	23	11	11	40	18	45	91	62
152	SPESSA	-	13	6	4	13	9	43	22	27
153	STRADELLA	6	186	81	17	465	352	185	1.221	1.083
154	SUARDI	-	23	2	3	36	7	70	45	53
155	TORRAZZA COSTE	-	24	7	9	58	29	99	77	97
156	TORRE BERETTI E CASTELLARO	4	30	2	7	45	12	50	60	47
157	TORRE D'ARESE	4	19	4	7	21	6	16	47	29
158	TORRE DE'NEGRI	3	9	3	6	24	10	19	37	7
159	TORRE D'ISOLA	2	32	18	7	47	34	63	141	93
160	TORREVECCHIA PIA	3	69	16	17	81	30	107	119	96
161	TORRICELLA VERZATE	3	13	4	1	44	22	43	48	58
162	TRAVACO SICCOMARIO	4	37	22	3	108	45	64	225	132

per sesso, classe di età e settore di attività economica

A L E

D I E T À (anni)									C O M U N I	Codice dei Comuni
55 - 59			60 - 64			65 e più				
Agricoltura, foreste, caccia e pesca	Industrie	Altre attività	Agricoltura, foreste, caccia e pesca	Industrie	Altre attività	Agricoltura, foreste, caccia e pesca	Industrie	Altre attività		
7	3	2	9	-	2	11	-	-	LIRIO	082
16	35	13	26	11	17	13	6	7	LOHELLO	083
15	21	24	10	8	14	5	1	8	LUNGAVILLA	084
9	12	14	16	4	6	9	2	6	MAGHERNO	085
8	27	12	14	4	9	9	1	8	MARCIGNAGO	086
12	8	8	17	-	10	11	-	2	MARZANO	087
63	94	93	52	42	46	28	17	35	NEDE	088
32	6	1	7	1	-	4	-	-	MENCONICO	089
32	19	8	34	11	8	8	1	8	MEZZANA BIGLI	090
19	3	9	4	6	-	2	-	3	MEZZANA RABATTONI	091
23	16	8	20	3	10	8	8	2	MEZZANINO	092
31	20	23	25	3	9	26	6	12	MIRADOLE TERME	093
40	5	10	29	8	7	51	3	5	MONTALTO PAVESE	094
32	29	15	30	8	9	42	9	14	MONTIBELLO DELLA BATTAGLIA	095
30	2	2	27	-	4	40	-	3	MONTICALVO VERSIGLIA	096
9	-	1	4	-	2	6	-	-	MONTESCANO	097
24	1	1	17	1	6	11	-	1	MONTESGALE	098
19	3	9	19	4	4	16	1	2	MONTICELLI PAVESE	099
73	7	16	65	4	9	87	1	11	MONTU' BECCARIA	100
22	3	6	29	-	7	22	-	4	HORNICO LOSANA	101
63	203	191	49	50	90	31	16	81	MORTARA	102
8	3	2	8	-	5	6	3	1	NICORVO	103
12	12	12	7	2	7	2	2	2	OLEVANO DI LOMELLINA	104
11	1	1	13	-	-	10	-	1	OLIVA GESSI	105
25	9	12	30	3	11	15	2	6	OTTOBIANO	106
18	50	18	10	6	12	7	1	6	PALESTRO	107
6	8	5	5	1	-	-	1	1	PANCARANA	108
14	16	11	18	5	8	7	1	4	PARONA	109
79	904	1.193	46	276	728	40	244	540	PAVIA	110
29	6	15	38	3	9	53	-	1	PIETRA DE'GIORGI	111
29	5	10	18	5	5	4	-	1	PIEVE ALBIGNOLA	112
37	53	44	34	11	14	27	6	19	PIEVE DEL CAIRO	113
33	33	21	26	10	11	18	9	7	PIEVE PORTO MORONE	114
19	25	13	11	6	8	14	2	8	PINAROLO PO	115
9	12	6	11	5	4	5	-	7	PIZZALE	116
32	5	11	30	2	8	41	1	1	PONTE NIZZA	117
10	20	13	7	11	2	3	4	1	PORTALBERA	118
7	4	13	5	5	11	4	-	6	REA	119
28	12	13	25	7	8	33	3	8	REDAVALLE	120
52	11	10	26	6	9	37	4	6	RETORBIDO	121
43	46	40	36	16	17	34	6	24	RIVANAZZANO	122
43	113	62	61	35	42	24	16	29	ROBBIO	123
24	11	7	24	2	4	25	1	4	ROBECCO PAVESE	124
12	-	-	11	-	-	7	-	-	ROCCA DE'GIORGI	125
12	-	1	7	-	1	5	-	2	ROCCA SUSELLA	126
2	-	1	5	-	1	2	-	-	ROGNANO	127
37	7	6	9	3	6	8	3	7	ROMAGNESE	128
4	2	1	6	1	1	1	-	1	RONCARO	129
12	12	12	12	4	9	4	2	3	ROSASCO	130
48	-	14	38	2	1	27	-	2	ROVESCALA	131
33	3	9	31	3	6	21	-	1	RUINO	132
12	11	2	5	4	3	1	-	2	SAN CIPRIANO PO	133
30	3	6	18	1	4	14	-	4	SAN DAMIANO AL COLLE	134
12	17	21	15	4	8	7	-	3	SAN GENESIO ED UNITI	135
29	16	11	23	5	9	8	3	3	SAN GIORGIO DI LOMELLINA	136
15	41	29	14	6	18	8	2	5	SAN MARTINO SICCOMARIO	137
28	71	53	17	28	36	14	13	18	SANNAZZARO DE'BURGONDI	138
22	22	19	15	5	7	7	2	7	SANTA CRISTINA E BISSONE	139
34	22	15	30	13	5	28	4	3	SANTA GIULETTA	140
3	-	2	5	-	-	8	-	2	SANT'ALESSIO CON VIALONE	141
20	8	12	5	1	7	-	2	2	SANTA MARGHERITA DI STAFFORA	142
81	24	22	58	12	20	44	4	18	SANTA MARIA DELLA VERSA	143
16	5	1	9	7	3	8	6	5	SANT'ANGELO LOMELLINA	144
5	7	8	5	1	7	5	-	6	SAN ZENONE AL PO	145
31	19	24	23	11	18	30	3	15	SARTIRANA LOMELLINA	146
10	12	4	15	3	6	11	4	6	SCALDASOLE	147
5	3	5	8	3	1	7	-	4	SEMIANA	148
27	14	5	18	1	8	5	-	1	SILVANO PIETRA	149
23	30	17	11	4	6	10	1	9	SIZIANO	150
7	13	9	7	3	9	7	2	6	SOMMO	151
8	2	2	7	-	6	5	-	1	SPESSA	152
60	165	150	52	62	78	66	25	66	STRADELLA	153
18	4	8	7	7	5	5	1	2	SUARDI	154
36	7	13	37	4	5	56	-	5	TORRAZZA COSTE	155
16	2	8	7	1	6	7	1	3	TORRE BERETTI E CASTELLARO	156
3	5	2	3	2	1	3	-	-	TORRE D'ARESE	157
5	4	-	7	1	1	8	1	2	TORRE DE'NEGRI	158
9	9	16	20	5	3	14	2	4	TORRE D'ISOLA	159
21	11	9	10	3	5	12	-	3	TORREVECCHIA PIA	160
12	8	5	13	4	4	20	-	3	TORRICELLA VERZATE	161
23	21	11	18	6	12	12	2	4	TRAVACO'SICCOMARIO	162

Segue Tav. 9 — Popolazione residente attiva in condizione professionale

A - T o t

Codice dei Comuni	C O M U N I	C L A S S I								
		14 — 20			21 — 29			30 — 54		
		Agricoltura, foreste, caccia e pesca	Industrie	Altre attività	Agricoltura, foreste, caccia e pesca	Industrie	Altre attività	Agricoltura, foreste, caccia e pesca	Industrie	Altre attività
163	TRIVOLZIO	-	45	13	3	54	18	19	124	71
164	TROMELLO	5	86	16	12	174	60	133	451	188
165	TROVO	4	20	10	2	25	9	44	40	26
166	VAL DI NIZZA	2	15	8	11	19	16	83	28	56
167	VALEGGIO	5	14	1	8	17	5	44	20	16
168	VALLE LONELLINA	5	71	8	16	121	42	125	289	144
169	VALLE SALIBENE	1	35	17	6	69	15	43	116	38
170	VALVERDE	3	9	2	9	10	6	60	32	22
171	VARZI	5	71	32	12	155	100	188	370	380
172	VELEZZO LONELLINA	-	1	1	4	4	1	19	9	7
173	VELLEZZO BELLINI	3	46	19	8	77	22	76	163	59
174	VERRETTO	-	7	1	-	17	6	8	33	16
175	VERRUA PO	3	12	3	12	54	31	78	117	80
176	VIDIGULFO	1	101	36	20	180	62	102	396	219
177	VIGEVANO	19	2.047	463	52	4.320	1.674	410	11.084	5.107
178	VILLA BISCOSSI	1	3	1	6	7	3	25	4	4
179	VILLANOVA D'ARDENGI	-	28	7	2	42	18	29	111	39
180	VILLANTERIO	6	88	27	10	129	70	67	270	171
181	VISTARINO	2	19	13	3	66	11	39	126	50
182	VOGHERA	3	574	376	50	1.428	1.651	407	3.755	4.724
183	VOLPARA	1	1	2	6	2	5	23	8	8
184	ZAVATTARELLO	4	44	8	15	68	39	100	106	85
185	ZECcone	1	33	6	6	39	16	17	110	39
186	ZENE	2	38	2	8	73	28	90	140	84
187	ZENEVREDO	1	6	-	8	13	6	65	23	18
188	ZERBO	-	18	8	7	32	19	28	38	33
189	ZERBOLO'	11	70	4	15	74	28	132	122	57
190	ZINASCO	7	90	19	23	138	70	163	297	205
	TOTALE PROVINCIA	698	12.642	4.086	2.049	24.801	13.690	15.751	60.047	42.301

per sesso, classe di età e settore di attività economica

A L E

D I E T À (anni)									C O M U N I	Codice dei Comuni
55 — 59			60 — 64			65 e più				
Agricoltura, foreste, caccia e pesca	Industrie	Altre attività	Agricoltura, foreste, caccia e pesca	Industrie	Altre attività	Agricoltura, foreste, caccia e pesca	Industrie	Altre attività		
9	10	7	4	6	5	4	-	2	TRIVOLZIO	163
32	30	28	27	11	13	13	2	13	TROMELLO	164
10	5	5	9	1	5	8	-	3	TROVO	165
29	3	9	25	2	5	18	1	5	VAL DI NIZZA	166
14	4	4	14	-	2	3	-	-	VALEGGIO	167
29	28	14	22	12	14	25	4	17	VALLE LOMELLINA	168
9	12	3	2	-	1	3	-	1	VALLE SALIMBERNE	169
21	1	3	19	-	4	18	-	2	VALVERDE	170
80	40	50	72	15	38	55	9	37	VARZI	171
3	-	-	5	-	-	6	-	-	VELEZZO LOMELLINA	172
14	14	6	17	1	8	7	-	4	VELLEZZO BELLINI	173
7	6	-	5	2	2	5	-	-	VERRETTO	174
25	20	21	14	6	5	8	4	6	VERRUA PO	175
38	31	22	15	9	23	13	7	12	VIDIGULFO	176
122	1.037	613	90	285	323	46	111	209	VIGEVANO	177
1	-	-	6	-	2	4	-	1	VILLA BISCOSSI	178
8	9	5	3	1	4	1	1	-	VILLANOVA D'ARDENGLI	179
25	32	15	11	9	17	8	2	9	VILLANTERIO	180
12	13	5	13	1	2	4	-	5	VISTARINO	181
146	471	630	103	157	333	93	78	240	VOGHERA	182
13	-	2	12	-	-	6	2	2	VOLPARA	183
29	22	12	35	8	11	35	2	1	ZAVATTARELLO	184
8	7	5	9	3	4	2	-	2	ZECCONE	185
21	16	8	15	9	7	7	-	6	ZENE	186
17	4	2	15	1	-	20	-	2	ZENEVREDO	187
8	1	5	6	1	1	1	1	2	ZERBO	188
31	7	15	24	3	9	12	-	3	ZERBOLO'	189
32	38	24	29	9	17	17	4	10	ZINASCO	190
4.473	5.970	5.406	3.647	1.860	3.211	2.895	916	2.339	TOTALE PROVINCIA	

Segue TAV. 9 — Popolazione residente attiva in condizione professionale

B - M A S

Codice dei Comuni	C O M U N I	C L A S S I								
		14 — 20			21 — 29			30 — 54		
		Agricoltura, foreste, caccia e pesca	Industrie	Altre attività	Agricoltura, foreste, caccia e pesca	Industrie	Altre attività	Agricoltura, foreste, caccia e pesca	Industrie	Altre attività
001	ALAGNA	2	14	1	7	22	3	51	50	29
002	ALBAREDO ARNABOLDI	1	2	1	4	5	1	26	18	7
003	ALBONESE	1	11	2	5	13	6	28	36	21
004	ALBUZZANO	2	53	5	12	78	16	86	192	61
005	ARENA PO	6	16	4	10	44	25	85	127	86
006	BADIA PAVESE	1	4	2	9	8	2	34	19	12
007	BAGNARIA	-	8	-	2	13	11	41	45	35
008	BARBIANELLO	2	11	5	4	20	15	55	52	35
009	BASCAPE'	11	20	10	13	55	23	85	102	27
010	BASTIDA DE'DOSSI	-	3	1	-	5	6	8	18	12
011	BASTIDA PANCARANA	1	12	1	-	34	19	23	89	52
012	BATTUDA	2	16	-	5	15	1	43	18	7
013	BELGIOIOSO	1	87	20	9	176	58	108	547	239
014	BEREGUARDO	2	42	11	6	92	33	77	178	95
015	BORGARELLO	3	20	5	1	37	7	18	89	54
016	BORGO PRIOLO	9	16	6	23	44	18	151	50	33
017	BORGORATTO MORMOROLO	4	7	1	8	13	10	64	12	16
018	BORGO SAN SIRO	3	17	-	19	39	6	77	63	16
019	BORNASCO	4	16	2	14	48	7	45	68	27
020	BOSNASCO	-	13	4	5	18	7	47	39	20
021	BRALLO DI PREGOLA	14	3	4	29	19	20	150	70	75
022	BREME	2	19	3	8	28	10	89	59	47
023	BRESSANA BOTTARONE	3	49	16	5	98	59	40	305	174
024	BRONI	5	115	31	20	317	153	145	1.109	588
025	CALVIGNANO	6	4	1	5	9	-	21	6	5
026	CAMPOSPINOSO	1	6	3	1	21	9	23	52	13
027	CANDIA LOMELLINA	4	27	8	9	54	16	101	126	99
028	CANEVINO	-	-	-	5	1	3	22	4	6
029	CANNETO PAVESE	5	12	4	17	34	19	122	69	62
030	CARBONARA AL TICINO	6	24	3	9	46	14	48	104	48
031	CASANOVA LONATI	2	7	-	3	17	5	20	30	8
032	CASATISMA	1	23	1	5	30	14	25	84	31
033	CASEI GEROLA	5	46	8	9	78	37	52	255	94
034	CASORATE PRIMO	1	124	16	5	221	59	55	502	203
035	CASSOLNOVO	8	114	14	29	215	68	159	561	230
036	CASTANA	6	3	1	6	15	12	74	22	38
037	CASTEGGIO	7	102	26	18	209	136	136	624	519
038	CASTELLETTO DI BRANDUZZO	3	10	5	2	34	15	32	111	44
039	CASTELLO D'AGOGNA	2	18	3	8	24	7	28	58	28
040	CASTELNOVETTO	3	16	2	11	28	3	50	58	17
041	CAVA MANARA	2	69	21	8	157	54	63	410	204
042	CECINA	4	3	-	3	7	3	43	10	14
043	CERANOVA	2	6	-	8	13	5	17	37	17
044	CERETTO LOMELLINA	1	3	1	5	11	-	20	28	10
045	CERGNAGO	-	29	2	8	29	7	61	69	22
046	CERTOSA DI PAVIA	3	45	14	5	123	32	49	379	141
047	CERVESINA	-	19	2	-	50	15	38	141	55
048	CHIGNOLO PO	4	29	14	4	83	48	94	192	183
049	CIGOGNOLA	7	16	4	22	36	16	100	74	39
050	CILAVEGNA	1	101	7	6	176	32	44	478	136
051	CODEVILLA	3	15	4	14	23	20	66	74	64
052	CONFIENZA	6	47	3	13	70	15	102	169	43
053	COPIANO	-	27	4	1	54	8	18	219	44
054	CORANA	2	17	1	1	23	14	34	87	31
055	CORNALE	-	14	4	1	27	17	7	64	48
056	CORTEOLONA	1	29	11	5	60	21	36	171	88
057	CORVINO SAN QUIRICO	5	5	3	8	32	22	59	77	77
058	COSTA DE'NOBILI	3	14	-	17	15	6	47	19	17
059	COZZO	3	6	2	9	7	3	38	22	25
060	CURA CARPIGNANO	2	18	8	4	48	13	43	78	21
061	DORNO	7	78	7	17	126	30	145	336	139
062	FERRERA ERBOGNONE	1	34	3	10	45	12	57	98	68
063	FILIGHERA	1	14	3	7	29	6	33	76	20
064	FORTUNAGO	1	6	1	2	6	8	72	16	13
065	FRASCAROLO	4	33	3	12	58	12	76	93	36
066	GALLIAVOLA	2	8	2	1	8	4	24	14	7
067	GAMBARANA	4	12	-	4	16	5	38	22	9
068	GAMBOLO'	12	155	54	25	227	153	214	550	276
069	GARLASCO	11	165	40	23	340	121	188	955	458
070	GENZONE	-	5	1	3	24	2	28	38	11
071	GERENZAGO	5	15	2	6	30	6	28	76	20
072	GIUSSAGO	7	71	14	12	140	34	115	340	99
073	GODIASCO	1	17	6	6	39	61	67	136	161
074	GOLPERENZO	7	-	-	2	11	4	32	7	10
075	GRAVELLONA LOMELLINA	2	22	6	13	66	26	83	157	94
076	GROPELLO CAIROLI	7	57	9	31	100	43	157	246	204
077	INVERNO E MONTELEONE	6	11	4	6	34	18	73	70	42
078	LANDRIANO	2	67	8	12	154	52	89	369	145
079	LANGOSCO	7	15	2	5	19	3	48	45	28
080	LARDIRAGO	-	15	7	6	50	7	13	111	40
081	LINAROLO	3	42	1	7	91	14	57	238	60

per sesso, classe di età e settore di attività economica

C H I

D I E T À (anni)									C O M U N I	Codice dei Comuni
55 - 59			60 - 64			65 e più				
Agricoltura, foreste, caccia e pesca	Industrie	Altre attività	Agricoltura, foreste, caccia e pesca	Industrie	Altre attività	Agricoltura, foreste, caccia e pesca	Industrie	Altre attività		
12	6	5	13	2	1	18	-	2	ALAGNA	001
6	1	-	8	-	1	5	1	-	ALBAREDO ARNABOLDI	002
9	4	5	6	5	2	2	2	2	ALBONESE	003
18	19	9	19	6	5	7	-	5	ALBUZZANO	004
28	12	14	29	10	6	32	5	10	ARENA PO	005
7	1	2	5	1	2	3	-	-	BADIA PAVESE	006
24	5	3	16	1	1	9	1	1	BAGNARIA	007
10	12	3	18	4	3	21	1	1	BARBIANELLO	008
6	12	7	14	1	3	8	3	3	BASCAPE'	009
2	-	2	2	1	1	2	-	-	BASTIDA DE'DOSSI	010
11	18	8	5	12	2	8	1	1	BASTIDA PANCARANA	011
11	3	4	5	-	-	3	-	2	BATTUDA	012
17	63	29	21	11	25	11	2	19	BELGIOIOSO	013
27	17	11	19	6	6	10	2	6	BEREGUARDO	014
3	13	5	2	1	-	2	-	1	BORGARELLO	015
52	8	9	41	3	3	18	-	3	BORGO PRIOLO	016
23	3	5	14	2	3	9	1	-	BORGORATTO MORMOROLO	017
9	3	8	19	6	4	10	1	2	BORGO SAN SIRO	018
13	4	5	11	2	3	8	4	3	BORNASCO	019
11	11	3	10	3	-	18	3	1	BOSNASCO	020
36	9	8	31	4	4	19	3	4	BRALLO DI PREGOLA	021
22	9	11	24	6	5	13	3	5	BREME	022
11	45	29	15	17	15	16	4	8	BRESSANA BOTTARONE	023
33	147	84	38	40	38	38	17	43	BRONI	024
7	1	1	6	-	-	5	1	-	CALVIGNANO	025
11	6	2	14	5	4	14	2	2	CAMPOSPINOSO	026
20	20	15	25	9	13	21	5	5	CANDIA LOMELLINA	027
4	-	-	3	-	-	1	-	-	CANEVINO	028
47	3	12	31	2	3	37	-	6	CANNETO PAVESE	029
10	22	8	9	5	5	3	1	4	CARBONARA AL TICINO	030
10	2	3	5	3	2	5	-	-	CASANOVA LONATI	031
4	22	4	8	5	3	9	3	-	CASATISMA	032
27	37	16	17	25	3	22	1	5	CASEI GEROLA	033
11	57	34	3	12	10	2	3	9	CASORATE PRIMO	034
58	74	23	43	19	22	12	2	6	CASSOLNOVO	035
30	-	8	31	3	3	47	1	5	CASTANA	036
56	90	82	42	39	50	40	21	36	CASTEGGIO	037
11	7	13	12	5	4	5	1	2	CASTELLETO DI BRANDUZZO	038
10	3	-	10	4	1	9	1	-	CASTELLO D'AGOGNA	039
26	6	6	16	5	-	4	1	-	CASTELNOVETTO	040
21	45	21	9	12	13	13	7	6	CAVA MANARA	041
14	4	-	17	2	1	17	-	-	CECIMA	042
10	3	2	-	-	4	5	-	1	CERANOVA	043
9	5	1	6	2	2	1	-	2	CERETTO LOMELLINA	044
14	15	5	9	3	3	4	-	-	CERNGAGO	045
8	33	14	10	4	11	4	2	12	CERTOSA DI PAVIA	046
17	20	7	8	4	5	12	2	2	CERVESINA	047
20	17	28	24	10	10	8	4	6	CHIGNOLO PO	048
49	11	2	33	1	1	53	4	2	CIGOGNOLA	049
18	52	20	15	9	12	6	2	9	CILAVEGNA	050
14	15	6	18	4	6	12	2	1	CODEVILLA	051
26	20	6	29	4	9	13	3	4	CONFIENZA	052
5	12	4	6	1	-	4	1	4	COPIANO	053
16	10	8	17	6	2	24	-	3	CORANA	054
12	22	6	3	6	8	5	1	2	CORNALE	055
13	30	12	5	7	4	7	1	2	CORTEOLONA	056
26	8	12	13	3	5	14	3	5	CORVINO SAN QUIRICO	057
5	3	2	11	1	3	8	-	-	COSTA DE'NOBILI	058
11	3	12	13	3	4	5	-	7	COZZO	059
15	8	10	14	-	1	11	1	7	CURA CARPIGNANO	060
32	38	20	27	10	15	14	4	9	DORNO	061
19	12	8	17	6	2	14	-	4	FERRERA ERBOGNONE	062
11	5	3	6	-	4	5	1	2	FILIGHERA	063
33	1	2	20	2	1	27	1	-	FORTUNAGO	064
16	5	7	32	8	3	31	2	4	FRASCAROLO	065
8	3	1	7	1	-	4	1	-	GALLIAVOLA	066
11	2	4	9	1	3	1	-	1	GAMBARANA	067
69	63	37	54	11	24	31	11	10	GAMBOLO'	068
50	93	48	46	30	38	11	17	14	GARLASCO	069
8	5	2	5	-	1	16	3	1	GENZONE	070
6	4	-	-	-	2	2	1	1	GERENZAGO	071
27	35	11	17	11	8	22	3	6	GIUSSAGO	072
23	15	32	21	7	16	6	5	3	GODIASCO	073
9	-	1	10	1	1	11	-	1	GOLFERENZO	074
18	18	13	19	1	9	13	-	8	GRAVELLONA LOMELLINA	075
36	34	21	22	9	15	11	4	9	GROPELLO CAIROLI	076
18	8	7	20	1	5	15	-	3	INVERNO E MONTELEONE	077
24	34	19	12	5	14	10	4	9	LANDRIANO	078
17	6	4	20	-	3	3	-	1	LANGOSCO	079
7	19	8	6	1	3	7	1	1	LARDIRAGO	080
18	27	11	18	2	4	7	4	5	LINAROLO	081

Segue TAV. 9 — Popolazione residente attiva in condizione professionale

B - M A S

Codice del Comune	C O M U N I	C L A S S I								
		14 — 20			21 — 29			30 — 54		
		Agricoltura, foreste, caccia e pesca	Industrie	Altre attività	Agricoltura, foreste, caccia e pesca	Industrie	Altre attività	Agricoltura, foreste, caccia e pesca	Industrie	Altre attività
082	LIRIO	3	-	-	1	3	2	26	9	8
083	LOMELLO	1	47	4	9	113	39	88	202	121
084	LUNGAVILLA	2	30	2	-	62	57	37	184	117
085	MAGHERNO	1	21	1	5	58	11	30	130	43
086	MARCIGNAGO	5	24	4	6	76	17	32	162	44
087	MARZANO	2	17	-	13	41	12	45	81	34
088	MEDE	2	132	14	32	264	77	257	469	395
089	MENCONICO	1	3	1	6	17	12	96	29	22
090	MEZZANA BIGLI	2	24	1	13	54	19	67	102	58
091	MEZZANA RABATTONI	-	7	1	5	19	4	29	49	16
092	MEZZANINO	1	13	1	4	42	22	46	131	48
093	MIRADOLE TERME	2	63	15	12	89	59	122	203	172
094	MONTALTO PAVESE	11	6	3	29	25	13	121	45	44
095	MONTABELLO DELLA BATTAGLIA	1	27	9	5	46	32	64	115	89
096	MONTECALVO VERSIGLIA	6	6	1	11	17	3	92	27	12
097	MONTESCANO	-	4	1	1	1	2	36	11	22
098	MONTESGUALE	5	-	1	2	5	11	58	7	22
099	MONTICELLI PAVESE	-	15	3	8	20	9	52	25	39
100	MONTU' BECCARIA	13	22	5	34	48	24	204	64	75
101	MORNICO LOSANA	5	5	-	13	13	6	73	19	36
102	MORTARA	16	142	57	22	411	278	167	1.327	960
103	NICORVO	1	9	-	7	15	2	33	21	16
104	OLEVANO DI LOSELLINA	2	20	2	4	39	7	41	70	30
105	OLIVA GESSI	4	3	1	6	1	2	29	6	8
106	OTTOBIANO	3	21	2	8	31	12	88	68	31
107	PALESTRO	4	36	3	14	73	14	49	271	69
108	PANCARANA	1	8	1	1	10	4	21	30	20
109	PARONA	3	32	5	3	47	11	28	109	40
110	PAVIA	8	642	312	70	2.059	1.604	312	7.728	6.405
111	PIETRA DE'GIORGI	3	9	5	10	22	14	120	35	46
112	PIEVE ALBIGNOLA	1	21	-	7	37	8	56	90	28
113	PIEVE DEL CAIRO	3	41	1	9	96	21	117	196	75
114	PIEVE PORTO MORONE	5	51	4	19	109	41	108	259	105
115	PINAROLO PO	1	23	2	7	61	20	43	129	92
116	PIZZALE	-	7	2	3	14	13	41	79	56
117	PONTE NIZZA	6	4	6	12	14	8	70	37	46
118	PORTALBERA	-	16	7	5	35	14	27	111	52
119	REA	1	3	-	-	17	10	15	57	40
120	REDAVALLE	-	8	3	2	23	14	42	92	62
121	RETORBIDO	1	14	3	4	25	15	41	64	75
122	RIVANAZZANO	5	30	10	17	65	54	89	211	148
123	ROBBIO	7	104	22	31	239	98	148	768	272
124	ROBECCO PAVESE	-	6	1	2	24	14	23	52	29
125	ROCCA DE'GIORGI	11	1	1	20	4	4	46	1	3
126	ROCCA SUSELLA	1	2	-	3	4	3	45	8	10
127	ROGNANO	1	3	-	-	7	3	22	2	2
128	ROMAGNESE	6	19	2	12	42	18	101	68	50
129	RONCARO	3	2	-	2	7	2	14	13	3
130	ROSASCO	1	16	1	13	36	7	71	77	22
131	ROVESCALA	5	5	2	14	28	11	132	46	34
132	RUINO	6	7	2	16	11	11	121	25	39
133	SAN CIPRIANO PO	3	3	-	1	16	3	15	37	16
134	SAN DAMIANO AL COLLE	7	5	1	18	25	15	100	26	40
135	SAN GENESIO ED UNITI	2	40	6	6	72	17	41	220	67
136	SAN GIORGIO DI LOSELLINA	7	29	5	24	45	18	122	82	55
137	SAN MARTINO SICCOMARIO	5	36	10	10	104	55	57	330	188
138	SANNAZZARO DE'BURGONDI	5	71	8	12	245	45	75	591	262
139	SANTA CRISTINA E BISSONE	11	42	9	12	74	27	99	179	83
140	SANTA GIULETTA	4	18	11	11	58	21	73	153	93
141	SANT'ALESSIO CON VIALONE	4	4	-	3	7	1	23	24	7
142	SANTA MARGHERITA DI STAFFORA	4	8	2	10	27	15	81	60	39
143	SANTA MARIA DELLA VERA	12	29	3	34	56	37	180	173	138
144	SANT'ANGELO LOSELLINA	-	16	1	2	20	4	34	57	19
145	SAN ZENONE AL PO	1	2	6	1	14	18	20	23	38
146	SARTIRANA LOSELLINA	2	33	4	3	62	31	83	130	113
147	SCALDOLE	5	18	2	7	37	11	48	70	28
148	SEMIANA	-	7	2	2	14	4	34	20	15
149	SILVANO PIETRA	1	5	3	7	21	9	26	60	32
150	SIZIANO	10	67	14	3	96	45	53	349	140
151	SOMMO	-	18	4	10	31	8	38	75	33
152	SPESSA	-	4	2	4	11	7	31	14	18
153	STRADELLA	6	106	33	16	318	205	156	1.050	711
154	SUARDI	-	12	1	3	28	3	48	37	39
155	TORRAZZA COSTE	-	11	1	9	37	17	90	62	74
156	TORRE BERETTI E CASTELLARO	4	15	-	7	32	7	46	43	30
157	TORRE D'ARESE	4	8	3	7	18	3	14	41	15
158	TORRE DE'NEGRI	3	5	-	4	20	4	19	33	7
159	TORRE D'ISOLA	2	20	7	7	29	21	56	120	50
160	TORREVECCHIA PIA	3	3	4	15	49	23	97	94	61
161	TORRICELLA VERZATE	3	8	1	1	30	16	36	42	37
162	TRAVACO'SICCOMARIO	4	21	8	3	76	23	55	186	87

per sesso, classe di età e settore di attività economica

C H I

D I E T À (anni)									C O M U N I	Codice del Comune
55 - 59			60 - 64			65 e più				
Agricoltura, foreste, caccia e pesca	Industrie	Altre attività	Agricoltura, foreste, caccia e pesca	Industrie	Altre attività	Agricoltura, foreste, caccia e pesca	Industrie	Altre attività		
7	3	-	8	-	2	11	-	-	LIRIO	082
11	32	10	25	10	12	13	4	5	LOHELLO	083
10	21	18	10	7	9	4	1	7	LUNGAVILLA	084
9	11	11	16	4	4	8	1	1	MAGHERNO	085
8	27	8	12	4	6	9	1	3	MARCIGNAGO	086
11	8	4	17	-	5	11	-	1	MARZANO	087
55	77	73	46	35	30	25	14	22	MEDE	088
32	6	1	7	1	-	4	-	-	MENCONICO	089
25	18	4	33	11	3	7	1	2	MEZZANA BIGLI	090
14	3	7	4	6	-	2	-	3	MEZZANA RABATTONI	091
19	16	5	18	3	8	7	7	2	MEZZANINO	092
29	16	15	25	1	6	25	3	9	MIRADOLLO TERME	093
39	5	5	27	8	5	51	3	3	MONTALTO PAVESE	094
24	25	11	27	7	5	34	8	10	MONTABELLO DELLA BATTAGLIA	095
26	2	2	23	-	2	37	-	3	MONTECALVO VERSIGGIA	096
5	-	1	4	-	2	6	-	-	MONTESCANO	097
20	1	1	16	1	6	10	-	-	MONTESGALE	098
15	3	4	16	4	3	13	1	2	MONTICELLI PAVESE	099
65	7	9	59	4	5	77	1	5	MONTU' BECCARIA	100
14	2	4	25	-	6	22	-	4	MORNICO LOSANA	101
48	194	138	44	44	62	26	11	53	MORTARA	102
8	3	2	8	-	3	6	2	-	NICORVO	103
11	12	6	5	2	4	2	2	2	OLEVANO DI LOMELLINA	104
11	1	1	12	-	-	8	-	1	OLIVA GESSI	105
21	9	8	26	2	8	15	2	3	OTTOBIANO	106
11	49	11	8	5	8	7	1	5	PALESTRO	107
5	8	3	5	1	-	-	1	1	PANCARANA	108
10	15	6	17	5	3	6	1	2	PARONA	109
75	844	841	43	230	481	36	191	305	PAVIA	110
28	6	11	33	3	5	51	-	1	PIETRA DE'GIORGI	111
23	5	6	18	5	-	4	-	-	PIEVE ALBIGNOLA	112
29	41	29	30	9	12	24	6	10	PIEVE DEL CAIRO	113
29	30	13	25	10	6	17	9	5	PIEVE PORTO MORONE	114
14	25	8	11	6	4	14	2	6	PINAROLO PO	115
7	11	4	9	5	1	5	-	4	PIZZALE	116
32	5	7	30	2	4	40	1	1	PONTE NIZZA	117
7	19	10	7	10	2	3	4	1	PORTALBERA	118
6	4	10	5	4	9	3	-	3	REA	119
26	11	9	24	7	6	32	3	5	REDAVALLE	120
38	8	9	15	6	5	32	4	1	RETORBIDO	121
35	42	24	34	14	8	30	6	16	RIVANAZZANO	122
37	102	41	58	32	29	22	13	18	ROBBIO	123
15	10	4	23	2	4	23	1	3	ROBECCO PAVESE	124
11	-	-	11	-	-	6	-	-	ROCCA DE'GIORGI	125
11	-	1	7	-	1	5	-	1	ROCCA SUSELLA	126
2	-	-	5	-	1	2	-	-	ROGNANO	127
37	7	5	9	3	3	8	2	6	ROMAGNESE	128
4	2	1	6	1	1	1	-	-	RONCARO	129
11	12	6	12	4	4	4	2	3	ROSASCO	130
42	-	9	37	2	-	25	-	1	ROVESCALA	131
30	3	8	31	2	6	20	-	-	RUINO	132
7	11	1	4	4	2	1	-	2	SAN CIPRIANO PO	133
28	3	3	18	1	2	14	-	2	SAN DAMIANO AL COLLE	134
12	17	16	11	4	5	7	-	1	SAN GENESIO ED UNTTI	135
20	16	8	22	5	5	8	3	3	SAN GIORGIO DI LOMELLINA	136
14	40	24	14	4	14	8	2	3	SAN MARTINO SICCOMARIO	137
21	64	34	14	24	23	12	11	11	SANNAZZARO DE'BURGONDI	138
19	22	14	14	5	3	7	1	4	SANTA CRISTINA E BISSONE	139
27	17	9	25	12	3	25	4	1	SANTA GIULETTA	140
3	-	1	5	-	-	7	-	1	SANT'ALESSIO CON VIALONE	141
20	8	9	5	1	5	-	1	2	SANTA MARGHERITA DI STAFFORA	142
56	19	13	48	10	12	36	1	11	SANTA MARIA DELLA VERSA	143
16	5	1	7	7	2	8	4	4	SANT'ANGELO LOMELLINA	144
5	7	5	4	1	3	5	-	3	SAN ZENONE AL PO	145
25	19	12	18	11	12	27	3	6	SARTIRANA LOMELLINA	146
10	10	2	14	3	2	11	4	4	SCALDASOLE	147
5	2	4	8	2	1	7	-	2	SEMIANA	148
12	11	4	17	1	4	4	-	1	SILVANO PIETRA	149
23	28	12	11	4	2	9	-	4	SIZIANO	150
6	12	4	7	3	7	7	2	3	SOMMO	151
8	2	2	5	-	3	4	-	-	SPESSA	152
47	153	111	45	56	47	60	23	31	STRADELLA	153
17	4	6	7	6	1	5	1	2	SUARDI	154
29	7	12	35	4	5	52	-	3	TORRAZZA COSTE	155
15	2	3	5	1	3	7	1	1	TORRE BERETTI E CASTELLARO	156
3	5	-	3	2	1	3	-	-	TORRE D'ARESE	157
5	4	-	7	1	-	6	-	1	TORRE DE'NEGRI	158
7	9	9	20	4	3	12	2	4	TORRE D'ISOLA	159
20	11	6	10	3	4	12	-	2	TORREVECCHIA PIA	160
11	8	5	11	4	2	20	-	2	TORRICELLA VERZATE	161
21	19	10	18	6	7	11	2	1	TRAVACO SICCOMARIO	162

Segue Tav. 9 — Popolazione residente attiva in condizione professionale

B - M A S

Codice dei Comuni	C O M U N I	C L A S S I								
		14 — 20			21 — 29			30 — 54		
		Agricoltura, foreste, caccia e pesca	Industrie	Altre attività	Agricoltura, foreste, caccia e pesca	Industrie	Altre attività	Agricoltura, foreste, caccia e pesca	Industrie	Altre attività
163	TRIVOLZIO	-	22	6	3	33	12	17	100	43
164	TROMELLO	5	47	8	10	110	37	107	286	116
165	TROVO	4	7	3	2	17	4	34	32	16
166	VAL DI NIZZA	2	8	2	11	12	10	83	25	34
167	VALEGGIO	5	8	-	7	8	2	38	13	9
168	VALLE LOMELLINA	4	37	2	14	76	21	97	217	76
169	VALLE SALINBENE	1	25	11	5	45	6	35	98	26
170	VALVERDE	3	3	1	9	5	-1	56	29	15
171	VARZI	5	39	11	10	109	51	170	303	236
172	VELEZZO LOMELLINA	-	1	1	3	2	-	19	6	4
173	VELLEZZO BELLINI	3	25	9	6	51	18	58	122	34
174	VERRETTO	-	4	1	-	13	5	7	26	12
175	VERRUA PO	3	6	1	11	44	21	67	104	59
176	VIDIGULFO	1	61	13	17	103	34	90	295	139
177	VIGEVANO	18	1.170	178	49	2.654	1.001	358	7.288	3.399
178	VILLA BISCOSSI	1	2	-	6	3	2	20	2	2
179	VILLANOVA D'ARDENGHI	-	19	3	2	21	8	26	76	27
180	VILLANTERIO	5	42	12	8	87	38	60	204	126
181	VISTARINO	2	12	2	3	41	7	37	99	35
182	VOGHERA	2	341	151	37	943	944	282	2.985	3.275
183	VOLPARA	-	1	-	6	2	-	21	7	7
184	ZAVATTARELLO	4	23	3	15	43	26	97	81	59
185	ZECcone	1	21	3	6	31	8	17	87	28
186	ZENE	2	23	1	7	49	20	81	94	50
187	ZENEVREDO	1	5	-	5	10	3	43	21	11
188	ZERBO	-	9	3	7	21	11	27	27	17
189	ZERBOLO'	11	37	3	15	50	20	121	74	44
190	ZINASCO	7	56	6	18	102	37	135	237	119
	TOTALE PROVINCIA	652	6.983	1.617	1.808	15.910	7.733	13.048	44.245	27.270

per sesso, classe di età e settore di attività economica

C H I

D I E T À (anni)									C O M U N I	Codice del Comune
55 — 59			60 — 64			65 e più				
Agricoltura, foreste, caccia e pesca	Industrie	Altre attività	Agricoltura, foreste, caccia e pesca	Industrie	Altre attività	Agricoltura, foreste, caccia e pesca	Industrie	Altre attività		
9	10	6	4	6	5	4	-	1	TRIVOLZIO	163
30	27	20	26	9	10	9	1	6	TRONELLO	164
9	5	3	8	1	3	8	-	1	TROVO	165
29	2	7	25	2	4	18	1	3	VAL DI NIZZA	166
7	-	3	13	-	1	3	-	-	VALEGGIO	167
24	25	12	20	11	8	23	4	12	VALLE LOHELLINA	168
8	12	1	2	-	-	3	-	1	VALLE SALIMBENE	169
21	1	3	19	-	3	18	-	2	VALVERDE	170
69	35	32	66	15	27	54	9	20	VARZI	171
3	-	-	5	-	-	6	-	-	VELEZZO LOHELLINA	172
12	14	4	17	1	5	5	-	2	VELEZZO BELLINI	173
6	6	-	5	1	2	5	-	-	VERRETTO	174
19	18	18	12	6	4	8	2	6	VERRUA PO	175
36	29	17	15	7	12	11	5	6	VIDIGULFO	176
110	944	432	82	250	214	43	89	130	VIGEVANO	177
-	-	-	5	-	2	3	-	-	VILLA BISCOSSI	178
7	9	5	3	1	3	1	1	-	VILLANOVA D'ARDENGLI	179
22	30	12	11	8	13	8	1	5	VILLANTERIO	180
12	13	5	12	1	1	4	-	3	VISTARINO	181
106	435	476	90	145	220	80	67	135	VOGHERA	182
13	-	2	12	-	-	4	2	1	VOLPARA	183
29	21	8	35	8	9	35	2	1	ZAVATTARELLO	184
8	7	4	9	2	3	2	-	1	ZECCONE	185
18	16	4	14	9	3	7	-	4	ZEME	186
13	4	2	13	-	-	19	-	1	ZENEVREDO	187
8	1	4	6	1	1	1	1	1	ZERBO	188
30	7	11	22	3	5	12	-	2	ZERBOLO'	189
31	37	15	27	9	13	16	3	4	ZINASCO	190
3.839	5.542	3.803	3.344	1.681	2.084	2.671	754	1.371	TOTALE PROVINCIA	

Segue Tav. 9 — Popolazione residente attiva in condizione professionale

C - F E M

Codice del Comune	C O M U N I	C L A S S I								
		14 — 20			21 — 29			30 — 54		
		Agricoltura, foreste, caccia e pesca	Industrie	Altre attività	Agricoltura, foreste, caccia e pesca	Industrie	Altre attività	Agricoltura, foreste, caccia e pesca	Industrie	Altre attività
001	ALAGNA	-	10	3	-	15	6	22	27	24
002	ALBAREDO ARNABOLDI	-	2	-	-	4	1	2	5	3
003	ALBONESE	-	3	3	-	11	8	5	15	11
004	ALBUZZANO	-	20	12	1	41	15	2	70	43
005	ARENA PO	-	16	6	2	28	11	34	48	33
006	BADIA PAVESE	-	6	5	1	2	4	1	6	6
007	BAGNARIA	1	1	6	1	8	8	1	3	9
008	BARBIANELLO	1	6	5	1	4	10	17	14	25
009	BASCAPE'	-	27	20	3	27	16	7	17	21
010	BASTIDA DE'DOSSI	-	3	1	-	2	1	10	3	3
011	BASTIDA PANCARANA	-	9	8	1	21	13	7	28	29
012	BATTUDA	-	10	3	-	14	1	5	6	8
013	BELGIOIOSO	-	54	40	-	77	51	9	133	144
014	BEREGUARDO	-	38	7	-	30	22	4	32	54
015	BORGARELLO	-	12	13	-	17	11	2	40	17
016	BORGO PRIOLO	-	12	5	1	10	11	9	4	15
017	BORGORATTO MORMOROLO	-	6	6	-	8	6	4	3	9
018	BORGO SAN SIRO	-	27	5	-	18	10	8	65	14
019	BORNASCO	-	17	4	3	24	4	6	16	11
020	BOSNASCO	-	4	2	1	8	6	18	11	7
021	BRALLO DI PREGOLA	-	8	15	1	6	19	4	7	31
022	BREME	-	17	4	-	19	6	44	46	33
023	BRESSANA BOTTARONE	1	25	20	2	59	32	7	66	75
024	BRONI	1	93	45	4	119	127	30	200	329
025	CALVIGNANO	1	-	-	-	-	-	4	-	-
026	CANPOSPINOSO	-	5	2	1	6	6	12	5	19
027	CANDIA LOMELLINA	-	27	7	1	33	12	24	65	63
028	CANEVINO	-	-	1	-	1	3	-	-	1
029	CANNETO PAVESE	-	8	5	-	19	18	28	10	44
030	CARBONARA AL TICINO	-	14	8	1	33	11	4	22	32
031	CASANOVA LONATI	-	5	-	-	1	7	5	7	6
032	CASATISMA	-	5	4	1	14	7	1	20	15
033	CASI GEROLA	-	42	6	5	34	26	14	51	48
034	CASORATE PRIMO	-	109	29	-	123	71	6	136	138
035	CASSOLNOVO	-	110	22	1	159	36	28	372	94
036	CASTANA	-	1	1	2	7	12	13	3	15
037	CASTEGGIO	1	90	42	4	79	88	34	106	209
038	CASTELLETTO DI BRANDUZZO	-	11	6	-	16	13	4	21	24
039	CASTELLO D'AGOGNA	-	11	12	1	12	4	7	50	15
040	CASTELNOVETTO	-	21	4	1	14	5	11	45	9
041	CAVA MANARA	-	44	22	1	66	54	19	81	115
042	CECINA	1	-	3	1	4	4	5	-	9
043	CERANOVA	-	4	6	-	12	5	2	13	4
044	CERETTO LOMELLINA	-	1	2	-	3	2	-	16	4
045	CERGNAGO	-	12	1	1	18	7	10	35	17
046	CERTOSA DI PAVIA	1	39	16	1	67	25	6	116	78
047	CERVESINA	-	9	7	1	15	9	24	7	31
048	CHIGNOLO PO	-	30	13	1	43	25	11	43	88
049	CIGOGNOLA	-	13	8	1	20	13	25	11	21
050	CILAVEGNA	-	90	7	-	97	36	2	267	86
051	CODEVILLA	-	10	4	-	14	15	18	11	35
052	CONFIENZA	-	27	7	3	33	14	7	55	40
053	COPIANO	-	24	22	1	51	7	2	98	25
054	CORANA	-	5	4	1	13	5	43	9	15
055	CORNALE	-	10	2	3	16	13	27	30	18
056	CORTEOLONA	-	28	3	-	39	14	4	52	48
057	CORVINO SAN QUIRICO	-	7	-	3	10	15	9	9	33
058	COSTA DE'NOBILI	-	4	1	3	4	1	10	6	12
059	COZZO	-	6	2	-	6	7	4	9	16
060	CURA CARPIGNANO	1	15	8	-	27	10	3	16	21
061	DORNO	-	77	8	-	104	25	12	219	73
062	FERRERA ERBOGNONE	-	26	2	-	21	10	14	33	29
063	FILIGHERA	-	16	7	-	13	4	2	40	14
064	FORTUNAGO	-	4	2	-	7	1	2	2	3
065	FRASCAROLO	-	34	1	2	29	5	31	37	33
066	GALLIAVOLA	-	10	4	1	6	1	9	9	2
067	GAMBARANA	3	2	1	5	9	2	27	8	8
068	GAMBOLO'	1	72	25	3	156	36	65	319	124
069	GARLASCO	1	174	29	-	225	87	9	411	221
070	GENZONE	-	9	6	-	7	5	5	20	8
071	GERENZAGO	1	11	10	2	18	2	2	28	7
072	GIUSSAGO	-	56	16	2	90	20	12	147	61
073	GODIASCO	-	10	10	1	14	36	48	11	95
074	GOLFERENZO	-	-	1	4	1	5	19	1	2
075	GRAVELLONA LOMELLINA	-	21	4	-	32	16	-	90	30
076	GROPELLO CAIROLI	-	60	11	5	65	37	36	118	91
077	INVERNO E MONTELEONE	-	23	4	-	10	6	2	18	23
078	LANDRIANO	-	76	20	1	78	32	14	90	73
079	LANGOSCO	-	5	5	-	8	6	-	8	19
080	LARDIRAGO	-	18	5	-	21	10	2	17	37
081	LINAROLO	-	35	11	-	41	19	9	34	50

per sesso, classe di età e settore di attività economica

M I N E

D I E T À (anni)

55 - 59			60 - 64			65 e più			C O M U N I	Codice dei Comuni
Agricoltura, foreste, caccia e pesca	Industrie	Altre attività	Agricoltura, foreste, caccia e pesca	Industrie	Altre attività	Agricoltura, foreste, caccia e pesca	Industrie	Altre attività		
4	-	2	6	-	-	3	-	1	ALAGNA	001
-	-	-	-	-	1	-	-	-	ALBAREDO ARNABOLDI	002
1	-	3	-	-	2	-	-	2	ALBONESE	003
-	1	3	-	-	2	-	1	2	ALBUZZANO	004
15	-	5	2	1	6	6	1	3	ARENA PO	005
-	-	1	-	1	-	-	-	1	BADIA PAVESE	006
-	-	2	-	-	-	1	-	1	BAGNARIA	007
1	-	3	2	-	2	2	-	-	BARBIANELLO	008
1	4	2	3	-	1	2	1	3	BASCAPE'	009
2	-	2	2	-	-	1	-	-	BASTIDA DE'DOSSI	010
2	-	2	-	-	2	-	-	-	BASTIDA PANCARANA	011
-	-	-	-	-	-	1	-	3	BATTUDA	012
2	2	13	1	1	6	-	-	10	BELGIOIOSO	013
1	2	6	1	-	3	-	1	4	BEREGUARDO	014
-	-	-	1	-	-	-	-	-	BORGARELLO	015
2	1	3	1	-	-	2	-	-	BORGO PRIOLO	016
3	-	-	1	-	-	1	-	-	BORGORATTO MORMOROLO	017
-	3	3	-	-	2	-	-	3	BORGO SAN SIRO	018
-	-	1	1	-	2	1	-	1	BORNASCO	019
7	1	-	-	1	1	2	-	1	BOSNASCO	020
2	1	3	-	-	3	2	-	4	BRALLO DI PREGOLA	021
8	1	-	5	-	4	3	1	7	BREME	022
1	2	7	3	2	9	1	-	11	BRESSANA BOTTARONE	023
10	7	43	7	2	22	3	3	24	BRONI	024
-	-	-	-	-	-	1	-	1	CALVIGNANO	025
3	2	2	3	1	4	1	-	2	CAMPOSPINOSO	026
4	3	6	5	-	7	2	1	6	CANDIA LOHELLINA	027
-	-	-	-	-	-	-	-	1	CANEVINO	028
7	2	3	4	-	4	-	-	3	CANNETO PAVESE	029
2	-	7	1	1	4	3	-	3	CARBONARA AL TICINO	030
2	-	3	-	-	-	-	-	-	CASANOVA LONATI	031
-	-	2	-	-	2	-	-	4	CASATISMA	032
7	2	4	5	-	3	7	-	3	CASEI GEROLA	033
2	5	15	-	1	14	-	-	9	CASORATE PRIMO	034
6	7	12	1	-	9	2	2	7	CASSOLNOVO	035
5	-	3	8	-	1	2	-	2	CASTANA	036
9	9	29	3	2	16	1	2	10	CASTEGGIO	037
1	-	5	-	-	1	-	-	2	CASTELLETO DI BRANDUZZO	038
3	-	-	2	-	2	1	-	-	CASTELLO D'AGOGNA	039
-	-	2	1	1	1	-	-	1	CASTELNOVETTO	040
4	1	17	3	-	9	2	4	6	CAVA MANARA	041
1	-	1	2	-	2	-	-	1	CECINA	042
-	-	1	-	-	2	-	-	1	CERANOVA	043
2	-	2	-	-	1	-	-	-	CERETTO LOHELLINA	044
-	-	7	2	-	1	-	-	-	CERGNAGO	045
2	2	7	2	-	7	-	2	4	CERTOSA DI PAVIA	046
6	-	3	2	1	5	2	-	1	CERVESINA	047
6	-	6	2	1	13	1	-	7	CHIGNOLO PO	048
9	1	1	3	-	2	-	-	1	CIGOGNOLA	049
-	-	9	1	-	4	-	1	3	CILAVEGNA	050
4	-	3	4	-	1	1	-	1	CODEVILLA	051
2	2	4	1	-	4	1	-	5	CONFENZA	052
1	2	1	1	-	1	-	-	2	COPIANO	053
7	1	2	4	1	1	5	1	2	CORANA	054
4	2	6	1	-	-	-	-	1	CORNALE	055
-	-	2	-	-	4	2	-	1	CORTEOLONA	056
4	-	4	-	-	1	-	1	3	CORVINO SAN QUIRICO	057
3	1	4	-	-	-	1	-	1	COSTA DE'NOBILI	058
1	-	2	2	-	-	-	2	1	COZZO	059
-	1	3	-	-	4	-	1	4	CURA CARPIGNANO	060
-	3	12	1	1	11	1	4	5	DORNO	061
3	1	4	-	-	3	3	-	-	FERRERA ERBOGNONE	062
1	-	1	-	-	-	-	-	2	FILIGHERA	063
-	-	-	-	-	-	-	-	-	FORTUNAGO	064
7	2	7	3	1	1	1	-	4	FRASCAROLO	065
1	-	2	-	-	2	1	-	-	GALLIAVOLA	066
3	-	1	-	-	-	-	-	-	GAMBARANA	067
20	6	18	8	3	7	9	2	12	GAMBOLO'	068
4	8	42	1	4	27	1	3	10	GARLASCO	069
1	1	1	-	-	1	1	-	1	GENZONE	070
1	-	2	-	-	-	-	-	-	GERENZAGO	071
-	-	7	2	-	5	-	-	4	GIUSSAGO	072
8	-	16	2	-	11	2	-	9	GODIASCO	073
5	-	2	1	-	-	2	-	-	GOLFERENZO	074
-	3	2	-	-	3	-	-	5	GRAVELLONA LOHELLINA	075
1	-	9	3	2	12	2	-	4	GROPELLO CAIROLI	076
-	-	1	1	-	6	-	-	3	INVERNO E MONTELEONE	077
2	2	7	3	-	7	-	-	5	LANDRIANO	078
-	-	-	-	-	-	-	-	3	LANGOSCO	079
-	-	8	-	1	6	-	-	3	LARDIRAGO	080
-	1	5	1	-	4	-	1	2	LINAROLO	081

Segue Tav. 9 — Popolazione residente attiva in condizione professionale

C - F E M

Codice dei Comuni	C O M U N I	C L A S S I								
		14 — 20			21 — 29			30 — 54		
		Agricoltura, foreste, caccia e pesca	Industrie	Altre attività	Agricoltura, foreste, caccia e pesca	Industrie	Altre attività	Agricoltura, foreste, caccia e pesca	Industrie	Altre attività
082	LIRIO	-	3	-	1	3	-	5	1	6
083	LOMELLO	-	46	6	2	50	12	18	110	57
084	LUNGAVILLA	-	18	8	-	32	22	11	27	44
085	MAGHERNO	-	18	5	-	29	9	4	36	33
086	MARCIGNAGO	-	19	9	-	36	19	3	30	36
087	MARZANO	-	21	10	1	19	8	9	9	25
088	MEDE	1	130	29	4	180	86	53	385	240
089	MENCONICO	-	11	2	-	3	3	2	2	4
090	MEZZANA BIGLI	1	26	1	3	27	5	33	25	15
091	MEZZANA RABATTONI	-	13	-	1	14	3	21	17	9
092	MEZZANINO	-	13	5	-	14	16	11	36	21
093	MIRADOLLO TERME	-	43	16	2	57	35	9	51	54
094	MONTALTO PAVESE	-	7	4	1	7	12	3	3	25
095	MONTEBELLO DELLA BATTAGLIA	-	11	8	1	13	23	44	23	42
096	MONTECALVO VERSIGLIA	-	3	-	3	9	5	29	2	13
097	MONTESCANO	1	1	1	1	3	2	14	3	4
098	MONTESGALE	-	4	2	2	1	-	11	-	3
099	MONTICELLI PAVESE	-	9	7	1	5	8	24	9	19
100	MONTU' BECCARIA	-	15	7	6	21	30	51	13	51
101	MORNICO LOSANA	1	5	2	1	7	14	13	5	25
102	MORTARA	1	153	75	4	336	186	71	709	553
103	NICORVO	-	8	2	-	7	5	1	10	8
104	OLEVANO DI LOMELLINA	-	15	1	-	12	6	14	37	10
105	OLIVA GESSI	-	3	2	1	3	-	9	1	1
106	OTTOBIANO	-	31	2	2	23	3	36	48	29
107	PALESTRO	1	28	11	3	56	12	12	99	40
108	PANCARANA	-	1	2	-	8	3	9	1	8
109	PARONA	-	23	2	-	30	9	9	60	20
110	PAVIA	4	491	505	15	1.119	1.588	31	2.257	4.199
111	PIETRA DE'GIORGI	-	8	8	4	11	12	23	5	20
112	PIEVE ALBIGNOLA	-	21	6	-	17	9	17	26	19
113	PIEVE DEL CAIRO	-	45	5	1	52	16	40	109	60
114	PIEVE PORTO MORONE	1	51	7	1	54	19	11	43	53
115	PINAROLO PO	-	12	11	1	19	26	7	26	41
116	PIZZALE	-	4	3	-	7	15	10	25	18
117	PONTE NIZZA	-	3	3	-	5	11	3	2	20
118	PORTALBERA	-	9	4	-	18	13	14	26	28
119	REA	-	7	4	-	7	2	8	26	17
120	REDAVALLE	-	6	6	-	15	19	5	19	24
121	RETORBIDO	-	6	4	3	11	15	19	17	28
122	RIVANAZZANO	-	19	13	1	38	32	14	36	115
123	ROBBIO	-	93	26	1	221	44	21	430	163
124	ROBECCO PAVESE	-	6	4	-	7	10	20	4	20
125	ROCCA DE'GIORGI	4	2	1	1	3	2	10	1	3
126	ROCCA SUSELLA	-	3	1	-	5	2	3	1	2
127	ROGNANO	-	5	-	-	3	-	1	1	2
128	ROMAGNESE	1	12	12	1	14	16	17	7	22
129	RONCARO	-	7	2	-	5	1	-	2	5
130	ROSASCO	-	15	4	-	24	4	5	39	14
131	ROVESCALA	1	4	4	1	21	12	27	8	20
132	RUINO	-	13	4	2	6	14	22	2	12
133	SAN CIPRIANO PO	-	4	1	-	11	1	2	16	7
134	SAN DAMIANO AL COLLE	1	10	4	4	7	9	25	5	20
135	SAN GENESIO ED UNITI	-	29	7	-	36	14	3	70	44
136	SAN GIORGIO DI LOMELLINA	1	31	1	-	23	15	22	39	25
137	SAN MARTINO SICCOMARIO	-	45	21	2	61	33	13	78	107
138	SANNAZZARO DE'BURGONDI	-	73	17	7	121	36	16	195	170
139	SANTA CRISTINA E BISSONE	-	29	6	1	41	21	14	48	42
140	SANTA GIULETTA	-	25	9	-	39	14	15	53	41
141	SANT'ALESSIO CON VIALONE	-	3	-	1	3	-	2	4	4
142	SANTA MARGHERITA DI STAFFORA	-	11	11	-	12	10	1	5	26
143	SANTA MARIA DELLA VERSA	2	18	8	12	28	16	88	47	66
144	SANT'ANGELO LOMELLINA	-	9	1	-	7	6	7	33	13
145	SAN ZENONE AL PO	-	1	3	-	9	12	4	8	16
146	SARTIRANA LOMELLINA	2	30	5	1	44	24	47	75	76
147	SCALDASOLE	-	22	4	1	22	10	5	43	17
148	SEMIANA	-	2	2	1	7	1	14	12	11
149	SILVANO PIETRA	2	4	4	4	8	1	30	13	16
150	SIZIANO	1	36	21	-	64	31	2	92	75
151	SOMMO	-	5	7	1	9	10	7	16	29
152	SPESSA	-	9	4	-	2	2	12	8	9
153	STRADELLA	-	80	48	1	147	147	29	171	372
154	SUARDI	-	11	1	-	8	4	22	8	14
155	TORRAZZA COSTE	-	13	6	-	21	12	9	15	23
156	TORRE BERETTI E CASTELLARO	-	15	2	-	13	5	4	17	17
157	TORRE D'ARESE	-	11	1	-	3	3	2	6	14
158	TORRE DE'NEGRI	-	4	3	2	4	6	-	4	-
159	TORRE D'ISOLA	-	12	11	-	18	13	7	21	43
160	TORREVECCHIA PIA	-	36	12	2	32	7	10	25	35
161	TORRICELLA VERZATE	-	5	3	-	14	6	7	6	21
162	TRAVACO SICCOMARIO	-	16	14	-	32	22	9	39	45

per sesso, classe di età e settore di attività economica

MINE

D I E T À (anni)

55 — 59			60 — 64			65 e più			C O M U N I	Codice dei Comuni
Agricoltura, foreste, caccia e pesca	Industrie	Altre attività	Agricoltura, foreste, caccia e pesca	Industrie	Altre attività	Agricoltura, foreste, caccia e pesca	Industrie	Altre attività		
-	-	2	1	-	-	-	-	-	LIRIO	082
5	3	3	1	1	5	-	2	2	LOMELLO	083
5	-	6	-	1	5	1	-	1	LUNGAVILLA	084
-	1	3	-	-	2	1	1	5	MAGHERNO	085
-	-	4	2	-	3	-	-	5	MARCIGNAGO	086
1	-	4	-	-	5	-	-	1	MARZANO	087
8	17	20	6	7	16	3	3	13	MEDE	088
-	-	-	-	-	-	-	-	-	MENCONICO	089
7	1	4	1	-	5	1	-	6	MEZZANA BIGLI	090
5	-	2	-	-	-	-	-	-	MEZZANA RABATTONE	091
4	-	3	2	-	2	1	1	-	MEZZANINO	092
2	4	8	-	2	3	1	3	3	MIRADOLLO TERME	093
1	-	5	2	-	2	-	-	2	MONTALTO PAVESE	094
8	4	4	3	1	4	8	1	4	MONTEBELLO DELLA BATTAGLIA	095
4	-	-	4	-	2	3	-	-	MONTECALVO VERSIGGIA	096
4	-	-	-	-	-	-	-	-	MONTECANO	097
4	-	5	3	-	1	1	-	1	MONTESEGALE	098
8	-	7	6	-	4	10	-	6	MONTECELLI PAVESE	099
8	1	2	4	-	1	-	-	6	MONTU' BECCARIA	100
15	9	53	5	6	28	5	5	28	MORNICO LOSANA	101
-	-	-	-	-	2	-	1	1	MORTARA	102
1	-	6	2	-	3	-	-	-	NICORVO	103
4	-	4	4	1	-	2	-	-	OLEVANO DI LOMELLINA	104
7	1	7	4	1	3	-	-	3	OLIVA GESSI	105
1	-	2	2	1	4	-	-	1	OTTOBIANO	106
4	-	-	-	-	-	-	-	-	PALESTRO	107
4	1	5	1	-	5	1	-	2	PANCARANA	108
4	60	352	3	46	247	4	53	235	PARONA	109
1	-	4	5	-	4	2	-	-	PAVIA	110
6	-	4	-	-	5	-	-	1	PIETRA DE'GIORGI	111
8	12	15	4	2	2	3	-	9	PIEVE ALBIGNOLA	112
4	3	8	1	-	5	1	-	2	PIEVE DEL CAIRO	113
5	-	5	-	-	4	-	-	2	PIEVE PORTO MORONE	114
2	1	2	2	-	3	-	-	2	PINAROLO PO	115
-	-	4	-	-	4	1	-	3	PIZZALE	116
3	1	3	-	1	-	-	-	-	PONTE NIZZA	117
1	-	3	-	1	2	1	-	3	PORTALBERA	118
2	1	4	1	-	2	1	-	3	REA	119
14	3	1	11	-	4	5	-	5	REDAVALLE	120
8	4	16	2	2	9	4	-	8	RETORBIDO	121
6	11	21	3	3	13	2	3	11	RIVANAZZANO	122
9	1	3	1	-	-	2	-	1	ROBBIO	123
1	-	-	-	-	-	1	-	-	ROBECCO PAVESE	124
-	-	-	-	-	-	-	-	-	ROCCA DE'GIORGI	125
-	-	1	-	-	-	-	-	1	ROCCA SUSELLA	126
-	-	1	-	-	3	-	1	1	ROGNANO	127
-	-	-	-	-	-	-	-	1	ROMAGNESE	128
1	-	6	-	-	5	-	-	1	RONCARO	129
6	-	5	1	-	1	2	-	1	ROSASCO	130
3	-	1	-	1	-	1	-	1	ROVESCALA	131
5	-	1	1	-	1	-	-	-	RUINO	132
2	-	3	-	-	2	-	-	2	SAN CIPRIANO PO	133
-	-	5	4	-	3	-	-	2	SAN DAMIANO AL COLLE	134
9	-	3	1	-	4	-	-	-	SAN GENESIO ED UNITI	135
1	1	5	-	2	4	-	-	2	SAN GIORGIO DI LOMELLINA	136
7	7	19	3	4	13	2	2	7	SAN MARTINO SICCOMARIO	137
3	-	5	1	-	4	-	1	3	SANNAZZARO DE'BURGONDI	138
7	5	6	5	1	2	3	-	2	SANTA CRISTINA E BISSONE	139
-	-	1	-	-	-	1	-	1	SANTA GIULETTA	140
-	-	3	-	-	2	-	1	-	SANT'ALESSIO CON VIALONE	141
25	5	9	10	2	8	8	3	7	SANTA MARGHERITA DI STAFFORA	142
-	-	-	2	-	1	-	2	1	SANTA MARIA DELLA VERSA	143
-	-	3	1	-	4	-	-	3	SANT'ANGELO LOMELLINA	144
6	-	12	5	-	6	3	-	9	SAN ZENONE AL PO	145
-	2	2	1	-	4	-	-	2	SARTIRANA LOMELLINA	146
-	1	1	-	1	-	-	-	2	SCALDASOLE	147
15	3	1	1	-	4	1	-	5	SEMIANA	148
-	2	5	-	-	4	-	1	1	SILVANO PIETRA	149
1	1	5	-	-	2	-	-	3	SIZIANO	150
13	12	39	7	6	31	1	-	1	SOMMO	151
-	-	-	-	-	3	6	2	35	SPESSA	152
1	-	2	-	1	4	-	-	-	STRADELLA	153
7	-	1	2	-	-	4	-	2	SUARDI	154
1	-	5	2	-	3	-	-	2	TORBAZZA COSTE	155
-	-	2	-	-	-	-	-	-	TORRE BERETTI E CASTELLARO	156
-	-	-	-	-	-	-	-	-	TORRE D'ARESE	157
2	-	7	-	1	1	2	1	1	TORRE DE'NEGRI	158
1	-	3	-	-	-	2	-	-	TORRE D'ISOLA	159
1	-	-	2	-	1	-	-	1	TORREVECCHIA PIA	160
2	2	1	-	-	2	1	-	3	TORRICELLA VERZATE	161
-	-	-	-	-	5	-	-	-	TRAVACO'SICCOMARIO	162

Segue Tav. 9 — Popolazione residente attiva in condizione professionale

C - F E M

Codice dei Comuni	C O M U N I	C L A S S I								
		14 — 20			21 — 29			30 — 54		
		Agricoltura, foreste, caccia e pesca	Industrie	Altre attività	Agricoltura, foreste, caccia e pesca	Industrie	Altre attività	Agricoltura, foreste, caccia e pesca	Industrie	Altre attività
163	TRIVOLZIO	-	23	7	-	21	6	2	24	28
164	TROMELLO	-	39	8	2	64	23	26	165	72
165	TROVO	-	13	7	-	8	5	10	8	10
166	VAL DI NIZZA	-	7	6	-	7	6	-	3	22
167	VALEGGIO	-	6	1	1	9	3	6	7	7
168	VALLE LOMELLINA	1	34	6	2	45	21	28	72	68
169	VALLE SALIMBENE	-	10	6	1	24	9	8	18	12
170	VALVERDE	-	6	1	-	5	5	4	3	7
171	VARZI	-	32	21	2	46	49	18	67	144
172	VELEZZO LOMELLINA	-	-	-	1	2	1	-	3	3
173	VELLEZZO BELLINI	-	21	10	2	26	4	18	41	25
174	VERRETTO	-	3	-	-	4	1	1	7	4
175	VERRUA PO	-	6	2	1	10	10	11	13	21
176	VIDIGULPO	-	40	23	3	77	28	12	101	80
177	VIGEVANO	1	877	285	3	1.666	673	52	3.796	1.708
178	VILLA BISCOSSI	-	1	1	-	4	1	5	2	2
179	VILLANOVA D'ARDENGHI	-	9	4	-	21	10	3	35	12
180	VILLANTERIO	1	46	15	2	42	32	7	66	45
181	VISTARINO	-	7	11	-	25	4	2	27	15
182	VOGHERA	1	233	225	13	485	707	125	770	1.449
183	VOLPARA	1	-	2	-	-	5	2	1	1
184	ZAVATTARELLO	-	21	5	-	25	13	3	25	26
185	ZECCONE	-	12	3	-	8	8	-	23	11
186	ZEME	-	15	1	1	24	8	9	46	34
187	ZENEVREDO	-	1	-	3	3	3	22	2	7
188	ZERBO	-	9	5	-	11	8	1	11	16
189	ZERBOLO'	-	33	1	-	24	8	11	48	13
190	ZINASCO	-	34	13	5	36	33	28	60	86
	TOTALE PROVINCIA	46	5.659	2.469	241	8.891	5.957	2.703	15.802	15.031

per sesso, classe di età e settore di attività economica

M I N E

D I E T À (anni)									C O M U N I	Codice dei Comuni
55 - 59			60 - 64			65 e più				
Agricoltura, foreste, caccia e pesca	Industrie	Altre attività	Agricoltura, foreste, caccia e pesca	Industrie	Altre attività	Agricoltura, foreste, caccia e pesca	Industrie	Altre attività		
-	-	1	-	-	-	-	-	1	TRIVOLZIO	163
2	3	8	1	2	3	4	1	7	TROMELLO	164
1	-	2	1	-	2	-	-	2	TROVO	165
-	1	2	-	-	1	-	-	2	VAL DI NIZZA	166
7	4	1	1	-	1	-	-	-	VALEGGIO	167
5	3	2	2	1	6	2	-	5	VALLE LOMELLINA	168
1	-	2	-	-	1	-	-	-	VALLE SALIBENE	169
-	-	-	-	-	1	-	-	-	VALVERDE	170
11	5	18	6	-	11	1	-	17	VARZI	171
-	-	-	-	-	-	-	-	-	VELEZZO LOMELLINA	172
2	-	2	-	-	3	2	-	2	VELEZZO BELLINI	173
1	-	-	-	1	-	-	-	-	VERRETTO	174
6	2	3	2	-	1	-	2	-	VERRUA PO	175
2	2	5	-	2	11	2	2	6	VIDIGULFO	176
12	93	181	8	35	109	3	22	79	VIGEVANO	177
1	-	-	1	-	-	1	-	1	VILLA BISCOSSI	178
1	-	-	-	-	1	-	-	-	VILLANOVA D'ARDENGHI	179
3	2	3	-	1	4	-	1	4	VILLANTERIO	180
-	-	-	1	-	1	-	-	2	VISTARINO	181
40	36	154	13	12	113	13	11	105	VOGHERA	182
-	-	-	-	-	-	2	-	1	VOLPARA	183
-	1	4	-	-	2	-	-	-	ZAVATTARELLO	184
-	-	1	-	1	1	-	-	1	ZECCONE	185
3	-	4	1	-	4	-	-	2	ZENE	186
4	-	-	2	1	-	1	-	1	ZENEVREDO	187
-	-	1	-	-	-	-	-	1	ZERBO	188
1	-	4	2	-	4	-	-	1	ZERBOLO'	189
1	1	9	2	-	4	1	1	6	ZINASCO	190
634	428	1.603	303	179	1.127	224	162	968	TOTALE PROVINCIA	

Tav. 10 — Popolazione residente in età da 14 anni in poi non attiva, per sesso e condizione non professionale

Codice dei Comuni	C O M U N I	STUDENTI		CASALINGHE	PERSONE RITIRATE DAL LAVORO		ALTRA CONDIZIONE		T O T A L E	
		MF	M	F	MF	M	MF	M	MF	M
001	ALAGNA	35	15	114	182	83	12	4	343	102
002	ALBAREDO ARNABOLDI	17	9	84	33	23	10	6	144	38
003	ALBONESE	17	12	114	144	67	5	4	280	83
004	ALBUZZANO	54	33	301	418	164	10	4	783	201
005	ARENA PO	74	44	406	358	183	15	13	853	240
006	BADIA PAVESE	13	8	107	107	49	2	2	229	59
007	BAGNARIA	28	13	140	134	71	5	4	307	88
008	BARBIANELLO	48	29	229	134	79	14	10	425	118
009	BASCAPE'	44	21	239	186	99	43	25	512	145
010	BASTIDA DE'DOSSI	8	5	33	80	36	1	-	122	41
011	BASTIDA PANCARANA	59	36	222	236	122	12	7	529	165
012	BATTUDA	13	11	76	71	25	2	1	162	37
013	BELGIOIOSO	171	103	1.302	653	452	200	42	2.326	597
014	BEREGUARDO	65	32	530	229	171	24	11	848	214
015	BORGARELLO	22	10	155	190	101	11	3	378	114
016	BORGO PRIOLO	84	37	329	350	153	5	1	768	191
017	BORGORATTO MORMOLO	18	10	144	144	63	5	2	311	75
018	BORGO SAN SIRO	31	17	119	233	89	1	1	384	107
019	BORNASCO	22	14	185	136	74	8	2	351	90
020	BOSNASCO	18	10	114	118	58	14	7	264	75
021	BRALLO DI PREGOLA	46	34	305	433	204	54	34	838	272
022	BREME	50	29	179	477	192	7	4	713	225
023	BRESSANA BOTTARONE	118	71	816	510	292	32	22	1.476	385
024	BRONI	422	208	2.662	1.448	908	185	88	4.717	1.204
025	CALVIGNANO	6	4	53	9	6	1	1	69	11
026	CAMPSPINOSO	19	10	154	63	49	72	25	308	84
027	CANDIA LOHELLINA	85	46	498	315	195	27	19	925	260
028	CANEVINO	10	6	33	44	20	3	2	90	28
029	CANNETO PAVESE	52	28	366	377	177	7	3	802	208
030	CARBONARA AL TICINO	42	26	228	301	163	16	7	587	196
031	CASANOVA LONATI	13	6	86	69	41	3	2	171	49
032	CASATISMA	41	28	261	91	76	1	1	394	105
033	CASEI GEROLA	103	50	552	361	181	6	4	1.022	235
034	CASORATE PRIMO	139	80	857	717	357	48	32	1.761	469
035	CASSOLNOVO	140	72	778	1.648	654	48	25	2.614	751
036	CASTANA	30	15	281	138	63	-	-	449	78
037	CASTEGGIO	359	198	1.979	954	580	63	29	3.355	807
038	CASTELLETTO DI BRANDUZZO	42	29	248	229	110	3	2	522	141
039	CASTELLO D'AGOGNA	19	13	60	89	35	2	-	170	48
040	CASTELNOVETTO	40	19	112	235	91	8	5	395	115
041	CAVA MANARA	146	65	855	586	357	34	22	1.621	444
042	CECINA	14	6	99	42	27	3	2	158	35
043	CERANOVA	8	5	84	6	3	51	23	149	31
044	CERETTO LOHELLINA	15	3	88	70	39	1	1	174	43
045	CERGNAGO	19	11	126	235	89	3	2	383	102
046	CERTOSA DI PAVIA	106	58	624	446	255	28	20	1.204	333
047	CERVESINA	67	43	290	364	161	14	12	735	216
048	CHIGNOLO PO	92	61	586	834	396	13	6	1.525	463
049	CIGOGNOLA	39	26	336	233	121	11	8	619	155
050	CILAVEGNA	131	85	486	1.333	511	21	12	1.971	608
051	CODEVILLA	43	25	297	344	184	10	5	694	214
052	CONFIENZA	64	40	302	539	249	22	11	927	300
053	COPIANO	54	31	240	161	92	9	5	464	128
054	CORANA	51	24	183	284	133	9	5	527	162
055	CORNALE	31	17	89	273	100	9	5	402	122
056	CORTEOLONA	72	37	482	203	166	16	9	773	212
057	CORVINO SAN QUIRICO	46	26	286	220	120	21	15	573	161
058	COSTA DE'NOBILI	14	7	70	94	33	5	3	183	43
059	COZZO	24	17	144	262	125	6	4	436	146
060	CURA CARPIGNANO	38	17	234	129	85	6	3	407	105
061	DORNO	156	81	448	978	404	61	36	1.643	521
062	FERRERA ERBOGNONE	45	28	189	386	135	3	-	623	163
063	FILIGHERA	25	9	128	170	73	1	1	324	83
064	FORTUNAGO	21	18	176	73	42	13	10	283	70
065	FRASCAROLO	42	19	249	289	133	11	6	591	158
066	GALLIAVOLA	7	2	74	39	22	9	5	129	29
067	GAMBARANA	12	8	32	134	41	-	-	178	49
068	GAMBOLÒ	163	97	943	1.338	605	127	57	2.571	759
069	GARLASCO	324	176	1.570	2.080	939	199	101	4.173	1.216
070	GENZONE	18	13	95	80	45	4	2	197	60
071	GERENZAGO	16	8	110	140	69	1	1	267	78
072	GIUSSAGO	74	42	624	463	279	31	11	1.192	332
073	GODIASCO	106	60	459	595	311	10	6	1.170	377
074	GOLFERENZO	21	6	39	78	31	4	2	142	39
075	GRAVELLONA LOHELLINA	55	33	448	497	258	10	6	1.010	297
076	GROPELLO CAIROLI	141	72	483	985	406	16	9	1.625	487
077	INVERNO E MONTELEONE	23	12	326	126	95	6	4	481	111
078	LANDRIANO	101	62	729	496	257	28	20	1.354	339
079	LANGOSCO	26	15	97	280	90	-	-	403	105
080	LARDIRAGO	34	15	292	112	92	20	13	458	120
081	LINAROLO	78	37	593	225	206	30	12	926	255

Segue TAV. 10 — Popolazione residente in età da 14 anni in poi non attiva, per sesso e condizione non professionale

Codice dei Comuni	C O M U N I	STUDENTI		CASALINGHE	PERSONE RITIRATE DAL LAVORO		ALTRA CONDIZIONE		T O T A L E	
		MF	M		F	MF	M	MF	M	MF
				F						
082	LIRIO	5	3	68	27	16	1	1	101	20
083	LOMELLO	82	33	422	611	260	31	20	1.146	313
084	LUNGAVILLA	88	56	447	503	253	23	14	1.061	323
085	MAGHERNO	40	26	362	127	106	74	55	603	187
086	MARCIGNAGO	41	23	355	237	156	20	11	653	190
087	MARZANO	20	9	202	107	74	15	8	344	91
088	MEDE	211	119	851	1.622	601	112	53	2.796	773
089	MENCONICO	41	26	154	215	97	18	8	428	131
090	MEZZANA BIGLI	43	23	270	491	218	3	2	807	243
091	MEZZANA RABATTONE	15	9	99	149	67	2	2	265	78
092	MEZZANINO	38	23	219	414	157	27	7	698	187
093	MIRADOLO TERME	95	51	555	576	279	48	23	1.274	353
094	MONTALTO PAVESE	35	18	387	77	65	32	10	531	93
095	MONTABELLO DELLA BATTAGLIA	75	46	347	295	148	39	25	756	219
096	MONTICALVO VERSIGLIA	40	24	203	82	49	5	1	330	74
097	MONTESCANO	17	8	56	109	49	2	2	184	59
098	MONTESGALE	18	9	117	83	50	2	1	220	60
099	MONTICELLI PAVESE	20	9	146	154	74	9	4	329	87
100	MONTU' BECCARIA	94	43	500	409	202	33	12	1.036	257
101	MORNICO LOSANA	39	29	174	230	108	2	1	445	138
102	MORTARA	680	394	2.367	3.229	1.410	127	50	6.403	1.854
103	NICORVO	16	8	63	193	73	12	4	284	85
104	OLEVANO DI LOMELLINA	30	13	126	265	114	10	5	431	132
105	OLIVA GESSI	8	6	54	51	18	2	1	115	25
106	OTTOBIANO	26	15	145	482	201	19	14	672	230
107	PALESTRO	117	70	342	681	273	8	5	1.148	348
108	PANCARANA	14	7	68	128	51	2	-	212	58
109	PARONA	32	25	215	334	142	4	2	585	169
110	PAVIA	4.699	2.626	17.664	12.802	6.798	1.072	654	36.237	10.078
111	PIETRA DE'GIORGI	50	29	261	217	99	12	4	540	132
112	PIEVE ALBIGNOLA	33	23	168	271	116	8	4	480	143
113	PIEVE DEL CAIRO	67	44	556	407	240	115	21	1.145	305
114	PIEVE PORTO MORONE	87	58	708	582	319	15	6	1.392	383
115	PINAROLO PO	79	47	292	367	163	13	9	751	219
116	PIZZALE	35	17	172	299	123	4	2	510	142
117	PONTE NIZZA	52	30	246	119	69	9	6	426	105
118	PORTALBERA	60	38	195	248	102	15	10	518	150
119	REA	20	12	137	129	68	5	3	291	83
120	REDAVALLE	59	37	307	179	86	11	5	556	128
121	RETORBIDO	51	26	247	326	158	9	3	633	187
122	RIVANAZZANO	123	73	797	558	345	42	13	1.520	431
123	ROBBIO	282	162	978	1.718	719	28	21	3.006	902
124	ROBECCO PAVESE	26	13	199	92	60	4	1	321	74
125	ROCCA DE'GIORGI	19	12	61	18	9	5	4	103	25
126	ROCCA SUSELLA	13	7	86	70	36	-	-	169	43
127	ROGNANO	5	1	37	9	7	2	-	53	8
128	ROMAGNESE	46	24	257	440	234	8	4	751	262
129	RONCARO	9	5	46	26	15	5	5	88	25
130	ROSASCO	38	22	134	380	149	7	5	557	176
131	ROVESCALA	44	25	313	292	143	8	2	657	170
132	RUINO	39	25	253	164	91	4	3	460	119
133	SAN CIPRIANO PO	17	11	68	160	72	-	-	245	83
134	SAN DAMIANO AL COLLE	29	15	177	320	137	3	1	529	153
135	SAN GENESIO ED UNITI	47	29	355	318	170	28	19	748	218
136	SAN GIORGIO DI LOMELLINA	59	32	240	516	212	13	10	828	254
137	SAN MARTINO SICCOMARIO	118	62	619	496	270	38	13	1.271	345
138	SANNAZZARO DE'BURGONDI	209	114	955	984	455	73	36	2.221	605
139	SANTA CRISTINA E BISSONE	77	43	459	353	206	17	13	906	262
140	SANTA GIULETTA	92	54	407	424	217	27	16	950	287
141	SANT'ALESSIO CON VIALONE	14	6	44	36	17	5	3	99	26
142	SANTA MARGHERITA DI STAFFORA	37	23	155	312	141	1	-	505	164
143	SANTA MARIA DELLA VERSA	131	81	427	529	237	43	17	1.130	335
144	SANT'ANGELO LOMELLINA	26	14	101	237	83	2	1	366	98
145	SAN ZENONE AL PO	25	13	186	133	91	2	1	346	105
146	SARTIRANA LOMELLINA	66	43	243	783	280	17	12	1.109	335
147	SCALDASOLE	16	12	139	199	83	2	2	356	97
148	SEMIANA	12	7	91	108	46	7	3	218	56
149	SILVANO PIETRA	36	18	73	200	81	4	1	313	100
150	SIZIANO	91	55	610	390	231	30	20	1.121	306
151	SOMNO	20	9	127	278	113	7	4	432	126
152	SPESSA	17	8	85	60	46	1	1	163	55
153	STRADELLA	588	334	2.484	2.100	1.017	75	41	5.247	1.392
154	SUARDI	16	6	87	328	120	4	3	435	129
155	TORRAZZA COSTE	60	36	363	286	144	35	18	744	198
156	TORRE BERETTI E CASTELLARO	12	7	118	157	69	6	4	293	80
157	TORRE D'ARESE	15	5	119	58	43	4	2	196	50
158	TORRE DE'NEGRI	7	5	110	42	41	3	2	162	48
159	TORRE D'ISOLA	32	21	259	104	79	3	2	398	102
160	TORREVECCHIA PIA	38	24	349	171	103	13	8	571	135
161	TORRICELLA VERZATE	30	13	194	150	88	6	3	380	104
162	TRAVACO'SICCOMARIO	61	32	435	329	184	12	6	837	222

Segue TAV. 10 — Popolazione residente in età da 14 anni in poi non attiva, per sesso e condizione non professionale

Codice del Comune	C O M U N I	STUDENTI		CASALINGHE	PERSONE RITIRATE DAL LAVORO		ALTRA CONDIZIONE		T O T A L E	
		MF	M	F	MF	M	MF	M	MF	M
163	TRIVOLZIO	26	12	234	150	92	8	5	418	109
164	TRONELLO	124	80	390	929	360	9	8	1.452	448
165	TROVO	13	9	95	89	48	3	2	200	59
166	VAL DI NIZZA	27	19	281	147	110	13	8	468	137
167	VALEGGIO	9	7	36	98	37	4	-	147	44
168	VALLE LONELLINA	72	42	372	785	340	21	10	1.250	392
169	VALLE SALINBENE	34	22	196	123	73	5	4	358	99
170	VALVERDE	19	14	163	65	51	1	1	248	66
171	VARZI	183	106	976	811	444	32	19	2.002	569
172	VELEZZO LONELLINA	8	4	35	10	8	3	2	56	14
173	VELLEZZO BELLINI	27	18	231	178	95	6	3	442	116
174	VERRETTO	12	8	102	57	41	6	6	177	55
175	VERRUA PO	55	31	365	406	192	14	7	840	230
176	VIDIGULFO	92	59	601	372	210	51	31	1.116	300
177	VIGEVANO	2.470	1.359	10.310	12.310	5.218	753	391	25.843	6.968
178	VILLA BISCOSSI	1	1	19	25	9	1	1	46	11
179	VILLANOVA D'ARDENGLI	21	12	151	128	87	7	1	307	100
180	VILLANTERIO	92	57	542	409	223	16	13	1.059	293
181	VISTARINO	26	17	188	182	87	7	5	403	109
182	VOGHERA	1.881	1.026	8.473	6.854	3.419	1.854	1.008	19.062	5.453
183	VOLPARA	9	4	54	31	15	8	3	102	22
184	ZAVATTARELLO	52	24	309	331	146	6	3	698	173
185	ZECCONE	27	14	222	99	81	1	-	349	95
186	ZENE	48	34	189	487	184	13	11	737	229
187	ZENEVREDO	26	12	89	81	36	5	2	201	50
188	ZERBO	26	11	72	182	73	2	-	282	84
189	ZERBOLO'	30	13	236	291	124	12	6	569	143
190	ZINASCO	119	68	607	659	322	15	2	1.400	392
	TOTALE PROVINCIA	20.622	11.554	98.501	97.310	46.996	7.301	3.869	223.734	62.419

Tav. 11 - Famiglie residenti per condizione del capo famiglia

Codice dei Comuni	C O M U N I	FAMIGLIE CON CAPO FAMIGLIA IN CONDIZIONE PROFESSIONALE			FAMIGLIE CON CAPO FAMIGLIA IN CONDIZIONE NON PROFESSIONALE			T O T A L E		
		Famiglie	Componenti		Famiglie	Componenti		Famiglie	Componenti	
			MF	M		MF	M		MF	M
001	ALAGNA	188	602	296	120	227	105	308	829	401
002	ALBAREDO ARNABOLDI	60	211	106	24	77	39	84	288	145
003	ALBONESE	118	395	210	110	211	87	228	606	297
004	ALBUZZANO	448	1.561	788	201	479	228	649	2.040	1.016
005	ARENA PO	409	1.349	665	260	570	263	669	1.919	928
006	BADIA PAVESE	79	324	155	71	145	63	150	469	218
007	BAGNARIA	138	449	232	76	198	108	214	647	340
008	BARBIANELLO	202	682	346	102	243	111	304	925	457
009	BASCAPE'	292	1.118	595	122	296	142	414	1.414	737
010	BASTIDA DE'DOSSI	48	141	74	49	98	45	97	239	119
011	BASTIDA PANCARANA	219	766	387	149	364	168	368	1.130	555
012	BATTUDA	90	317	164	38	92	36	128	409	200
013	BELGIOIOSO	1.129	3.763	1.922	664	1.443	648	1.793	5.206	2.570
014	BEREGUARDO	482	1.641	839	235	452	215	717	2.093	1.054
015	BORGARELLO	191	659	347	129	266	130	320	925	477
016	BORGO PRIOLO	285	1.085	555	163	477	239	448	1.562	794
017	BORGORATTO MORHOROLO	130	424	214	86	209	96	216	633	310
018	BORGO SAN SIRO	226	785	402	104	234	102	330	1.019	504
019	BORNASCO	184	640	336	90	241	116	274	881	452
020	BORNASCO	146	507	264	61	154	78	207	661	342
021	BRALLO DI PREGOLA	270	957	501	247	729	399	517	1.686	900
022	BRENE	288	876	439	273	527	219	561	1.403	658
023	BRESSANA BOTTARONE	673	2.367	1.177	375	925	416	1.048	3.292	1.593
024	BRONI	2.336	7.842	3.878	1.200	2.839	1.284	3.536	10.681	5.162
025	CALVIGNANO	44	169	92	6	20	12	50	189	104
026	CAMPOSPINOSO	134	407	203	68	176	88	202	583	291
027	CANDIA LOMELLINA	478	1.461	742	321	580	243	799	2.041	985
028	CANEVINO	25	103	52	25	69	41	50	172	93
029	CANNETO PAVESE	351	1.113	551	255	567	254	606	1.680	805
030	CARBONARA AL TICINO	274	970	498	164	346	175	438	1.316	673
031	CASANOVA LONATI	78	272	146	46	120	64	124	392	210
032	CASATISMA	192	625	325	98	259	134	290	884	459
033	CASEI GEROLA	573	1.954	959	254	530	227	827	2.484	1.186
034	CASORATE PRIMO	1.037	3.615	1.814	523	1.152	519	1.560	4.767	2.333
035	CASSOLNOVO	1.290	4.106	2.110	1.053	2.058	885	2.343	6.164	2.995
036	CASTANA	217	674	348	134	267	101	351	941	449
037	CASTEGGIO	1.738	5.943	2.932	770	1.779	804	2.508	7.722	3.736
038	CASTELLETTO DI BRANDUZZO	232	778	407	137	348	160	369	1.126	567
039	CASTELLO D'AGOWNA	162	575	300	32	71	39	194	646	339
040	CASTELNOVETTO	195	641	328	143	260	114	338	901	442
041	CAVA MANARA	832	2.855	1.439	456	1.084	515	1.288	3.939	1.954
042	CECINA	95	326	177	30	52	25	125	378	202
043	CERANOVA	105	350	180	29	63	28	134	413	208
044	CERETTO LOMELLINA	84	271	128	57	99	44	141	370	172
045	CERGNAGO	206	673	364	132	248	102	338	921	466
046	CERTOSA DI PAVIA	717	2.342	1.189	330	702	334	1.047	3.044	1.523
047	CERVESINA	320	1.071	555	184	395	173	504	1.466	728
048	CHIGNOLO PO	575	1.957	995	526	1.103	502	1.101	3.060	1.497
049	CIGOGNOLA	295	1.037	533	147	378	190	442	1.415	723
050	CILAVEGNA	873	2.773	1.388	656	1.350	587	1.529	4.123	1.975
051	CODEVILLA	243	761	377	233	572	277	476	1.333	654
052	CONFIENZA	455	1.440	765	326	572	274	781	2.012	1.039
053	COPIANO	328	1.175	577	116	312	149	444	1.487	726
054	CORANA	218	705	369	180	380	169	398	1.085	538
055	CORNALE	176	567	278	142	334	149	318	901	427
056	CORTEOLONA	367	1.285	641	231	531	245	598	1.816	886
057	CORVINO SAN QUIRICO	265	852	459	141	355	164	406	1.207	623
058	COSTA DE'NOBILI	98	358	199	64	128	61	162	486	260
059	COZZO	137	431	214	168	311	137	305	742	351
060	CURA CARPIGNANO	209	706	355	116	298	142	325	1.004	497
061	DOBNO	778	2.825	1.448	510	1.141	513	1.288	3.966	1.961
062	FERRERA ERBOGNONE	311	1.116	575	194	366	150	505	1.482	725
063	FILIGHERA	167	570	284	105	229	101	272	799	385
064	FORTUNAGO	135	451	258	55	131	66	190	582	324
065	FRASCAROLO	331	1.057	559	186	353	145	517	1.410	704
066	GALLIAVOLA	79	253	131	42	70	26	121	323	157
067	GANBARANA	101	309	162	64	138	58	165	447	220
068	GAMBOLO'	1.354	4.588	2.376	853	1.943	880	2.207	6.531	3.256
069	GARLASCO	2.077	7.051	3.476	1.266	2.739	1.243	3.343	9.790	4.719
070	GENZONE	113	393	195	50	106	56	163	499	251
071	GERENZAGO	142	577	298	77	189	92	219	766	390
072	GIUSSAGO	701	2.402	1.269	363	842	398	1.064	3.244	1.667
073	GODIASCO	459	1.520	764	376	894	426	835	2.414	1.190
074	GOLFERENZO	68	230	121	43	97	45	111	327	166
075	GRAVELLONA LOMELLINA	425	1.390	702	357	716	332	782	2.106	1.034
076	GROPELLO CAIROLI	835	2.774	1.432	505	944	399	1.340	3.718	1.831
077	INVERNO E MONTELEONE	216	767	394	156	356	171	372	1.123	565
078	LANDRIANO	795	2.778	1.414	339	728	321	1.134	3.506	1.735
079	LANGOSCO	164	517	277	153	250	97	317	767	374
080	LARDIRAGO	234	796	402	130	281	125	364	1.077	527
081	LINAROLO	414	1.411	701	316	750	361	730	2.161	1.062

Segue Tav. 11 — Famiglie residenti per condizione del capo famiglia

Codice dei Comuni	C O M U N I	FAMIGLIE CON CAPO FAMIGLIA IN CONDIZIONE PROFESSIONALE			FAMIGLIE CON CAPO FAMIGLIA IN CONDIZIONE NON PROFESSIONALE			T O T A L E		
		Famiglie	Componenti		Famiglie	Componenti		Famiglie	Componenti	
			MF	M		MF	M		MF	M
082	LIRIO	62	198	102	21	36	16	83	234	118
083	LONELLO	581	1.905	956	375	754	333	956	2.659	1.289
084	LUNGAVILLA	402	1.435	735	296	761	374	698	2.196	1.109
085	MAGHERNO	272	916	467	231	460	212	503	1.376	679
086	MARCIGNAGO	323	1.074	546	228	469	227	551	1.543	773
087	MARZANO	200	731	375	99	237	125	299	968	500
088	MEDE	1.669	5.224	2.625	994	1.914	763	2.663	7.138	3.388
089	MENCONICO	122	454	247	111	364	190	233	818	437
090	MEZZANA BIGLI	330	1.032	525	282	581	266	612	1.613	791
091	MEZZANA RABATTONI	147	449	219	80	168	77	227	617	296
092	MEZZANINO	281	942	471	195	491	223	476	1.433	694
093	MIRADOLE TERME	590	2.131	1.112	406	870	412	996	3.001	1.524
094	MONTALTO PAVESE	303	982	504	112	245	108	415	1.227	612
095	MONTEBELLO DELLA BATTAGLIA	396	1.297	685	198	437	193	594	1.734	878
096	MONTECALVO VERSIGLIA	175	605	309	69	178	84	244	783	393
097	MONTESCANO	71	251	124	52	115	57	123	366	181
098	MONTESGALE	98	311	170	56	177	95	154	488	265
099	MONTICELLI PAVESE	165	582	290	100	196	88	265	778	378
100	MONTU' BECCARIA	489	1.674	856	279	601	260	768	2.275	1.116
101	MORNICO LOSANA	174	599	304	136	301	145	310	900	449
102	MORTARA	3.438	10.832	5.445	2.273	4.424	1.803	5.711	15.256	7.248
103	NICORVO	99	350	177	105	205	87	204	555	264
104	OLEVANO DI LOHELLINA	201	649	331	160	320	148	361	969	479
105	OLIVA GESSI	60	219	115	20	49	25	80	268	140
106	OTTOBIANO	272	863	438	272	571	256	544	1.434	694
107	PALESTRO	514	1.683	861	418	770	322	932	2.453	1.183
108	PANCARANA	86	280	151	78	153	63	164	433	214
109	PARONA	251	829	424	239	470	191	490	1.299	615
110	PAVIA	19.369	62.755	30.998	10.835	23.010	9.694	30.204	85.765	40.692
111	PIETRA DE'GIORGI	276	940	491	123	274	132	399	1.214	623
112	PIEVE ALBIGNOLA	229	770	393	162	350	164	391	1.120	557
113	PIEVE DEL CAIRO	609	1.990	1.002	322	606	255	931	2.596	1.257
114	PIEVE PORTO MORONE	524	1.785	916	503	1.221	574	1.027	3.006	1.490
115	PINAROLO PO	344	1.179	605	196	476	224	540	1.655	829
116	PIZZALE	180	636	307	160	377	169	340	1.013	476
117	PONTE NIZZA	228	799	429	78	167	85	306	966	514
118	PORTALBERA	238	834	417	147	315	152	385	1.149	569
119	REA	139	470	235	82	208	97	221	678	332
120	REDAVALLE	260	900	441	114	281	128	374	1.181	569
121	RETORBIDO	257	840	419	210	444	214	467	1.284	633
122	RIVANAZZANO	622	2.027	1.044	466	1.014	456	1.088	3.041	1.500
123	ROBBIO	1.665	5.468	2.784	924	1.899	837	2.589	7.367	3.621
124	ROBECCO PAVESE	163	551	268	74	201	95	237	752	363
125	ROCCA DE'GIORGI	61	265	147	10	31	17	71	296	164
126	ROCCA SUSELLA	71	246	128	40	92	43	111	338	171
127	ROGNANO	38	141	74	7	12	5	45	153	79
128	ROMAGNESE	206	736	384	254	689	362	460	1.425	746
129	RONCARO	49	169	85	18	50	25	67	219	110
130	ROSASCO	223	746	370	205	382	174	428	1.128	544
131	ROVESCALA	271	902	449	204	465	214	475	1.367	663
132	RUINO	213	761	402	97	262	133	310	1.023	535
133	SAN CIPRIANO PO	88	294	148	86	195	90	174	489	238
134	SAN DANIANO AL COLLE	207	682	347	169	410	196	376	1.092	543
135	SAN GENESIO ED UNITI	414	1.407	707	225	471	232	639	1.878	939
136	SAN GIORGIO DI LOHELLINA	357	1.178	611	265	519	247	622	1.697	858
137	SAN MARTINO SICCOMARIO	747	2.496	1.259	332	743	352	1.079	3.239	1.611
138	SANNAZZARO DE'BURGONDI	1.248	4.177	2.101	647	1.399	618	1.895	5.576	2.719
139	SANTA CRISTINA E BISSONE	466	1.672	876	240	546	269	706	2.218	1.145
140	SANTA GIULETTA	425	1.456	719	248	623	289	673	2.079	1.008
141	SANT'ALESSIO CON VIALONE	62	213	117	21	47	25	83	260	142
142	SANTA MARGHERITA DI STAFFORA	166	651	334	135	377	210	301	1.028	544
143	SANTA MARIA DELLA VERSA	636	2.207	1.161	272	632	296	908	2.839	1.457
144	SANT'ANGELO LOHELLINA	167	528	261	139	235	96	306	763	357
145	SAN ZENONE AL PO	112	363	184	148	284	120	260	647	304
146	SARTIRANA LOHELLINA	502	1.558	763	408	752	303	910	2.310	1.066
147	SCALDAIOLE	216	698	354	110	232	108	326	930	462
148	SEMIANA	94	293	151	87	159	62	181	452	213
149	SILVANO PIETRA	175	540	279	111	211	101	286	751	380
150	SIZIANO	689	2.366	1.200	292	628	304	981	2.994	1.504
151	SOMNO	205	666	329	134	295	144	339	961	473
152	SPESSA	80	279	151	55	119	54	135	398	205
153	STRADELLA	2.536	8.564	4.311	1.440	3.131	1.344	3.976	11.695	5.655
154	SUARDI	155	478	240	193	344	149	348	822	389
155	TORRAZZA COSTE	321	1.064	538	200	452	213	521	1.516	751
156	TORRE BERETTI E CASTELLARO	171	575	302	90	181	78	261	756	380
157	TORRE D'ARESE	105	356	178	64	110	50	169	466	228
158	TORRE DE'NEGRI	73	241	124	52	140	78	125	381	202
159	TORRE D'ISOLA	292	940	490	91	200	103	383	1.140	593
160	TORREVECCHIA PIA	323	1.210	623	135	327	143	458	1.537	766
161	TORRICELLA VERZATE	173	560	282	104	241	122	277	801	404
162	TRAVACCO SICCOMARIO	407	1.457	740	230	519	234	637	1.976	974

Segue TAV. 11 — Famiglie residenti per condizione del capo famiglia

Codice del Comune	C O M U N I	FAMIGLIE CON CAPO FAMIGLIA IN CONDIZIONE PROFESSIONALE			FAMIGLIE CON CAPO FAMIGLIA IN CONDIZIONE NON PROFESSIONALE			T O T A L E		
		Famiglie	Componenti		Famiglie	Componenti		Famiglie	Componenti	
			MF	M		MF	M		MF	M
163	TRIVOLZIO	209	735	370	121	257	106	330	992	476
164	TRONELLO	679	2.169	1.119	532	1.060	456	1.211	3.229	1.575
165	TROVO	119	416	208	51	125	58	170	541	266
166	VAL DI NIZZA	186	607	324	142	309	146	328	916	470
167	VALEGGIO	84	269	139	50	100	50	134	369	189
168	VALLE LONELLINA	543	1.716	856	407	810	367	950	2.526	1.223
169	VALLE SALINBENE	202	721	390	78	206	101	280	927	491
170	VALVERDE	117	365	204	64	173	87	181	538	291
171	VARZI	847	2.871	1.462	592	1.499	705	1.439	4.370	2.167
172	VELEZZO LONELLINA	33	110	59	12	32	19	45	142	78
173	VELLEZZO BELLINI	284	959	499	131	266	117	415	1.225	616
174	VERRETTO	62	214	114	49	123	61	111	337	175
175	VERRUA PO	264	902	449	255	630	291	519	1.532	740
176	VIDIGULFO	701	2.396	1.194	261	584	277	962	2.980	1.471
177	VIGEVANO	15.275	49.854	25.049	8.490	17.444	7.359	23.765	67.298	32.408
178	VILLA BISCOSSI	35	111	54	11	30	16	46	141	70
179	VILLANOVA D'ARDENGHI	147	503	263	111	269	132	258	772	395
180	VILLANTERIO	505	1.781	862	309	686	323	814	2.467	1.185
181	VISTARINO	204	730	381	113	279	138	317	1.009	519
182	VOGHERA	8.864	28.173	14.115	5.266	11.217	4.765	14.130	39.390	18.880
183	VOLPARA	62	208	107	11	19	8	73	227	115
184	ZAVATTARELLO	332	1.128	605	175	385	174	507	1.513	779
185	ZECCONE	174	585	297	94	228	112	268	813	409
186	ZEME	297	943	490	295	557	241	592	1.500	731
187	ZENEVREDO	114	394	193	42	86	36	156	480	229
188	ZERBO	97	344	160	96	230	108	193	574	268
189	ZERBOLO*	319	1.134	601	152	316	149	471	1.450	750
190	ZINASCO	656	2.203	1.138	440	915	402	1.096	3.118	1.540
	TOTALE PROVINCIA	113.177	374.694	189.053	67.571	145.128	64.295	180.748	519.822	253.348

professionale, per ramo di attività economica del capo famiglia

TRASPORTI E COMUNICAZIONI		CREDITO E ASSICURAZIONE		SERVIZI		PUBBLICA AMMINISTRAZIONE		C O M U N I	Codice del Comune
Famiglie	Componenti	Famiglie	Componenti	Famiglie	Componenti	Famiglie	Componenti		
3	10	1	1	7	20	7	24	ALAGNA	001
-	-	-	-	5	14	-	-	ALBAREDO ARNABOLDI	002
4	16	-	-	4	11	4	12	ALBONESE	003
8	18	1	4	21	64	6	18	ALBUZZANO	004
45	163	3	9	11	23	9	30	ARENA PO	005
3	8	1	5	1	1	-	-	BADIA PAVESE	006
8	26	1	1	13	43	8	21	BAGNARIA	007
16	49	-	-	5	15	9	30	BARBIANELLO	008
10	39	4	11	6	13	4	17	BASCAPE'	009
3	9	-	-	1	1	3	7	BASTIDA DE'DOSSI	010
27	105	2	8	14	42	3	9	BASTIDA PANCARANA	011
2	6	1	1	2	5	2	4	BATTUDA	012
51	176	27	94	58	189	31	97	BELGIOIOSO	013
26	84	2	6	21	58	21	69	BEREGUARDO	014
19	62	3	9	8	25	5	16	BORGARELLO	015
6	18	1	3	7	16	11	40	BORGO PRIOLO	016
-	-	-	-	3	12	6	20	BORGORATTO MORMOROLO	017
2	7	-	-	7	19	4	12	BORGO SAN SIRO	018
7	25	2	6	9	21	4	16	BORNASCO	019
4	15	-	-	1	4	11	39	BOSMASCO	020
7	19	2	4	13	33	7	24	BRALLO DI PREGOLA	021
6	21	6	19	11	30	6	18	BRENE	022
43	156	14	52	21	60	64	215	BRESSANA BOTTARONE	023
129	459	38	132	153	470	79	269	BROMI	024
-	-	-	-	1	3	4	10	CALVIGNANO	025
2	4	2	5	7	21	3	10	CAMPSPINOSO	026
37	115	9	28	34	98	17	53	CANDIA LOHELLINA	027
1	2	-	-	2	9	-	-	CANEVINO	028
12	41	3	9	16	44	2	5	CANNETO PAVESE	029
8	28	6	23	17	61	10	32	CARBONARA AL TICINO	030
2	5	2	5	1	4	2	6	CASANOVA LONATI	031
13	45	2	6	9	24	2	7	CASATISMA	032
50	163	3	11	25	71	12	44	CASEI GEROLA	033
33	110	31	99	66	214	25	78	CASORATE PRIMO	034
42	144	20	65	50	140	30	90	CASSOLNOVO	035
8	27	2	9	5	14	2	6	CASTANA	036
179	627	40	124	102	326	67	224	CASTEGGIO	037
35	112	1	2	10	28	4	11	CASTELLETTO DI BRANDUZZO	038
12	44	-	-	1	3	8	29	CASTELLO D'AGOGNA	039
-	-	2	5	3	11	7	21	CASTELNOVETTO	040
62	212	14	37	47	154	17	62	CAVA MANARA	041
2	8	-	-	3	7	3	11	CECINA	042
4	15	-	-	3	7	3	9	CERANOVA	043
-	-	-	-	1	4	2	8	CERETTO LOHELLINA	044
4	11	-	-	13	39	2	8	CERGNAGO	045
22	71	4	14	25	69	24	79	CERTOSA DI PAVIA	046
22	68	2	6	15	51	5	11	CERVESINA	047
61	204	13	42	51	170	21	59	CHIGNOLO PO	048
7	22	1	3	6	23	3	7	CIGOGNOLA	049
37	119	6	22	43	118	19	59	CILAVEGNA	050
16	48	4	11	14	36	10	32	CODEVILLA	051
14	40	3	8	13	35	8	20	CONFIENZA	052
8	26	1	4	11	36	5	15	COPIANO	053
20	62	1	2	4	14	4	8	CORANA	054
23	72	1	2	6	18	7	25	CORNALE	055
19	70	5	18	22	74	21	72	CORTEOLONA	056
16	57	3	8	19	64	11	34	CORVINO SAN QUIRICO	057
-	-	1	3	5	15	6	17	COSTA DE'NOBILI	058
5	16	2	7	10	24	3	5	COZZO	059
2	6	1	3	9	31	7	22	CURA CARPIGNANO	060
42	147	6	21	28	90	27	91	DORNO	061
39	153	1	2	10	28	7	22	FERRERA ERBOGNONE	062
-	-	1	4	4	10	7	21	FILIGHERA	063
-	-	-	-	3	9	4	14	FORTUNAGO	064
15	47	3	9	12	39	6	14	FRASCAROLO	065
1	3	1	2	4	8	3	11	GALLIAVOLA	066
4	5	2	2	6	16	3	7	GAMBARANA	067
57	192	12	41	77	308	62	215	GANBOLO'	068
82	278	35	126	101	298	59	182	GARLASCO	069
1	3	3	10	2	3	1	2	GENZONE	070
1	2	-	-	2	8	1	4	GERENZAGO	071
25	88	7	23	22	73	12	35	GIUSSAGO	072
47	152	8	25	60	202	29	92	GODIASCO	073
1	2	-	-	3	5	3	12	GOLFERENZO	074
24	79	7	24	23	70	12	37	GRAVELLONA LOHELLINA	075
43	143	21	70	61	186	18	63	GROPELLO CAIROLI	076
9	27	1	5	10	24	8	31	INVERNO E MONTELEONE	077
32	109	10	33	46	155	28	103	LANDRIANO	078
1	3	1	2	4	11	3	14	LANGOSCO	079
6	27	6	22	8	21	13	37	LARDIRAGO	080
10	28	3	11	10	29	11	33	LINAROLO	081

Segue Tav. 12 — Famiglie residenti con il capo famiglia in condizione

Codice dei Comuni	C O M U N I	AGRICOLTURA, FORESTE, CACCIA E PESCA		INDUSTRIE ESTRATTIVE E MANIFATTURIERE		INDUSTRIE DELLE COSTRUZIONI E DELL'INSTALLAZIONE DI IMPIANTI		ENERGIA ELETTRICA, GAS E ACQUA		COMMERCIO	
		Famiglie	Componenti	Famiglie	Componenti	Famiglie	Componenti	Famiglie	Componenti	Famiglie	Componenti
082	LIRIO	40	129	9	31	1	5	-	-	5	19
083	LOMELLO	132	460	213	693	75	236	1	3	53	176
084	LUNGAVILLA	47	154	169	660	30	97	5	21	56	190
085	MAGHERNO	61	203	123	420	20	71	2	8	38	123
086	MARCIGNAGO	62	234	120	380	71	237	-	-	40	138
087	MARZANO	77	294	62	230	15	57	-	-	25	95
088	MEDE	379	1.258	487	1.476	207	671	24	66	241	741
089	MECONICO	86	315	15	73	4	16	-	-	6	18
090	MEZZANA BIGLI	128	410	90	274	48	155	4	13	22	58
091	MEZZANA RABATTONI	53	162	43	130	22	74	1	4	14	46
092	MEZZANINO	81	267	106	354	32	121	-	-	27	94
093	MIRADOLE TERME	173	620	155	550	50	186	1	6	110	420
094	MONTALTO PAVESE	195	655	30	81	24	87	1	4	18	49
095	MONTABELLO DELLA BATTAGLIA	131	421	109	383	34	112	7	28	44	136
096	MONTICALVO VERSIGLIA	139	479	14	47	5	21	-	-	7	29
097	MONTESCANO	42	148	9	28	-	-	1	2	11	41
098	MONTESGALE	70	225	2	10	3	11	-	-	1	2
099	MONTICELLI PAVESE	86	322	21	72	10	32	3	11	19	63
100	MONTU' BECCARIA	347	1.181	38	128	22	79	1	4	28	101
101	MORNICO LOSANA	110	391	11	32	6	21	-	-	23	78
102	MORTARA	280	910	1.504	4.813	203	709	60	168	526	1.593
103	NICORVO	54	197	21	78	5	16	1	4	9	27
104	OLEVANO DI LOMELLINA	56	194	87	280	15	40	-	-	17	46
105	OLIVA GESSI	48	182	4	8	1	3	-	-	3	9
106	OTTOBIANO	141	444	57	179	17	60	1	4	24	75
107	PALESTRO	70	239	313	1.019	29	94	5	21	55	183
108	PANCARANA	24	78	25	95	11	31	1	2	6	16
109	PARONA	51	163	97	317	42	165	5	17	28	72
110	PAVIA	465	1.679	8.084	26.805	1.215	4.079	328	1.056	2.698	8.613
111	PIETRA DE'GIORGI	181	608	28	103	8	26	-	-	32	110
112	PIEVE ALBIGNOLA	98	368	53	152	45	144	-	-	17	56
113	PIEVE DEL CAIRO	188	637	170	545	116	401	-	-	53	164
114	PIEVE PORTO MORONE	141	477	171	609	83	285	3	7	65	191
115	PINAROLO PO	71	253	136	479	36	124	1	4	36	115
116	PIZZALE	50	179	54	185	21	76	1	3	22	86
117	PONTE NIZZA	136	481	19	63	19	63	1	5	21	81
118	PORTALBERA	34	126	72	256	60	198	8	25	31	114
119	REA	23	74	40	138	21	80	-	-	31	90
120	REDAVALLE	96	333	72	255	21	70	-	-	22	71
121	RETOBIDO	110	344	49	151	21	79	-	-	23	85
122	RIVANAZZANO	172	566	176	578	71	238	1	4	78	236
123	ROBBIO	248	866	907	2.974	102	336	18	52	181	575
124	ROBECCO PAVESE	67	220	49	173	9	27	1	5	17	51
125	ROCCA DE'GIORGI	57	251	-	-	1	3	-	-	2	8
126	ROCCA SUSELLA	56	196	3	10	2	8	-	-	2	5
127	ROGNANO	29	117	3	10	-	-	-	-	1	1
128	ROMAGNESE	98	358	24	87	24	78	-	-	29	108
129	RONCARO	24	87	13	41	2	4	2	5	4	19
130	ROSASCO	92	348	78	234	18	58	1	3	17	54
131	ROVESCALA	186	625	33	113	8	29	-	-	14	48
132	RUINO	147	528	14	60	6	17	1	3	23	85
133	SAN CIPRIANO PO	23	68	38	130	4	18	2	8	11	38
134	SAN DAMIANO AL COLLE	136	457	13	35	11	34	2	8	24	89
135	SAN GENESIO ED UNITI	69	259	193	629	53	191	5	19	49	168
136	SAN GIORGIO DI LOMELLINA	180	603	73	229	19	65	13	42	36	116
137	SAN MARTINO SICCONARIO	91	331	305	1.020	82	289	17	58	129	421
138	SANNAZZARO DE'BURGONDI	119	435	532	1.768	199	687	41	130	142	448
139	SANTA CRISTINA E BISSONE	139	532	185	639	31	117	3	9	43	146
140	SANTA GIULETTA	128	409	139	504	48	188	1	2	37	115
141	SANT'ALESSIO CON VIALONE	35	130	16	50	2	5	-	-	4	12
142	SANTA MARGHERITA DI STAFFORA	71	291	13	57	38	159	-	-	22	77
143	SANTA MARIA DELLA VERSA	278	965	128	463	54	184	3	12	77	259
144	SANT'ANGELO LOMELLINA	63	216	48	140	18	60	9	24	13	40
145	SAN ZENONE AL PO	31	103	17	60	16	52	-	-	29	88
146	SARTIRANA LOMELLINA	148	461	156	478	33	104	2	8	48	147
147	SCALDASOLE	87	317	50	150	41	122	-	-	12	41
148	SEMIANA	49	162	17	54	6	18	-	-	12	34
149	SILVANO PIETRA	58	164	61	202	13	49	2	5	16	55
150	SIZIANO	91	341	312	1.063	100	344	4	16	86	276
151	SOMMO	57	203	76	241	16	53	2	6	23	70
152	SPESSA	42	151	14	52	-	-	-	-	13	40
153	STRADELLA	268	897	865	2.909	334	1.180	76	263	368	1.194
154	SUARDI	66	223	35	95	8	28	1	3	20	53
155	TORRAZZA COSTE	173	573	44	158	20	74	2	6	20	61
156	TORRE BERETTI E CASTELLARO	77	279	47	150	10	34	-	-	18	49
157	TORRE D'ARESE	27	98	33	105	22	81	-	-	12	40
158	TORRE DE'NEGRI	32	112	16	51	11	37	4	11	6	20
159	TORRE D'ISOLA	95	321	93	307	25	79	7	22	27	83
160	TORREVECCHIA PIA	135	536	92	313	22	89	-	-	34	121
161	TORRICELLA VERZATE	61	214	52	150	11	36	-	-	19	69
162	TRAVACO'SICCONARIO	92	331	161	583	38	130	3	9	59	218

professionale, per ramo di attività economica del capo famiglia

TRASPORTI E COMUNICAZIONI		CREDITO E ASSICURAZIONE		SERVIZI		PUBBLICA AMMINISTRAZIONE		C O M U N I		Codice dei Comuni
Famiglie	Componenti	Famiglie	Componenti	Famiglie	Componenti	Famiglie	Componenti			
4	10	-	-	3	4	-	-	LIRIO	082	
51	163	7	26	30	91	19	57	LOHELLO	083	
48	167	9	25	23	67	15	54	LUNGAVILLA	084	
7	24	-	-	15	50	6	17	MAGHERO	085	
2	6	-	-	16	47	12	32	MARCIGNAGO	086	
4	11	1	3	4	4	12	37	MARZANO	087	
119	371	33	104	111	316	68	221	MEZE	088	
1	2	-	-	4	10	6	20	MENCONICO	089	
19	61	1	4	9	25	9	32	MEZZANA BIGLI	090	
6	16	2	6	4	7	2	4	MEZZANA RABATTONE	091	
9	26	3	7	15	45	8	28	MEZZANINO	092	
23	84	7	19	55	193	16	53	MIRADOLO TERME	093	
11	37	1	3	9	18	14	48	MONTALTO PAVESE	094	
31	106	3	8	28	76	9	27	MONTEBELLO DELLA BATTAGLIA	095	
3	9	1	2	2	4	4	14	MONTECALVO VERSIGGIA	096	
4	15	-	-	1	3	3	14	MONTESCANO	097	
12	31	-	-	7	23	3	9	MONTESGALE	098	
12	45	1	2	5	15	8	20	MONTICELLI PAVESE	099	
22	82	3	12	16	48	12	39	MONTU' BECCARIA	100	
15	51	-	-	6	18	3	8	MORNICO LOSANA	101	
310	972	112	336	278	802	165	529	MORTARA	102	
3	11	1	5	3	7	2	5	MICORVO	103	
16	55	-	-	6	25	4	9	OLEVANO DI LOHELLINA	104	
2	9	-	-	1	5	1	3	OLIVA GESSI	105	
7	25	3	11	14	41	8	24	OTTOBIANO	106	
14	45	2	7	16	47	10	28	PALESTRO	107	
9	36	-	-	7	12	3	10	PANCARANA	108	
11	37	3	9	6	25	8	24	PARONA	109	
1.045	3.444	614	2.018	3.004	8.859	1.916	6.202	PAVIA	110	
12	46	2	10	4	9	9	28	PIETRA DE'GIORGI	111	
1	5	2	7	10	29	3	9	PIEVE ALBIGNOLA	112	
25	88	14	41	28	63	15	51	PIEVE DEL CAIRO	113	
9	38	5	18	17	45	30	115	PIEVE PORTO MORONE	114	
39	139	4	11	12	29	9	25	PINAROLO PO	115	
20	67	1	3	9	29	2	8	PIZZALE	116	
7	24	2	8	14	37	9	37	PONTE NIZZA	117	
18	66	1	2	4	15	10	32	PORTALBERA	118	
14	58	1	3	6	17	3	10	REA	119	
28	95	2	8	11	35	8	33	REDAVALLE	120	
32	109	-	-	12	37	10	35	RETOBBIDO	121	
47	143	15	50	34	104	28	108	RIVANAZZANO	122	
83	277	31	96	65	198	30	94	ROBBIO	123	
12	51	1	4	6	18	1	2	ROBECCO PAVESE	124	
1	3	-	-	-	-	-	-	ROCCA DE'GIORGI	125	
5	20	1	3	1	1	1	3	ROCCA SUSELLA	126	
1	4	-	-	-	-	4	9	ROGNANO	127	
9	37	1	7	8	16	13	45	ROMAGNESE	128	
-	-	1	3	3	10	-	-	RONCARO	129	
5	15	-	-	8	25	4	9	ROSASCO	130	
12	33	4	15	8	19	6	20	ROVESCALA	131	
9	34	-	-	5	13	8	21	RUINO	132	
2	9	-	-	6	17	2	6	SAN CIPRIANO PO	133	
10	24	-	-	3	8	8	27	SAN DAMIANO AL COLLE	134	
20	68	4	14	10	27	11	32	SAN GENESIO ED UNITI	135	
7	22	4	12	13	45	12	44	SAN GIORGIO DI LOHELLINA	136	
52	175	6	17	51	147	14	38	SAN MARTINO SICCOMARIO	137	
78	271	19	64	75	232	43	142	SANNAZZARO DE'BURGONDI	138	
29	100	5	25	18	56	13	48	SANTA CRISTINA E BISSONE	139	
40	140	2	9	20	59	10	30	SANTA GIULETTA	140	
3	9	-	-	1	3	1	4	SANT'ALESSIO CON VIALONE	141	
8	26	-	-	7	17	7	24	SANTA MARGHERITA DI STAFFORA	142	
38	125	11	33	29	98	18	68	SANTA MARIA DELLA VERSA	143	
5	17	3	9	2	5	6	17	SANT'ANGELO LOHELLINA	144	
3	9	1	4	9	25	6	22	SAN ZENONE AL PO	145	
41	127	12	42	39	115	23	76	SARTIRANA LOHELLINA	146	
8	19	1	1	15	43	2	5	SCALDASOLE	147	
1	1	2	4	2	5	5	15	SEMIANA	148	
16	44	1	2	6	12	2	7	SILVANO PIETRA	149	
36	122	10	30	30	105	20	69	SIZIANO	150	
13	46	2	7	13	30	3	10	SOHNO	151	
2	7	1	2	3	10	5	17	SPESSA	152	
214	788	49	177	184	565	178	591	STRADELLA	153	
5	16	-	-	6	17	14	43	SUARDI	154	
27	93	7	18	22	58	6	23	TORRAZZA COSTE	155	
13	51	-	-	5	9	1	3	TORRE BERETTI E CASTELLARO	156	
2	8	-	-	6	15	3	9	TORRE D'ARESE	157	
2	5	-	-	1	1	1	4	TORRE DE'NEGRI	158	
5	14	-	-	24	66	16	48	TORRE D'ISOLA	159	
16	69	1	6	5	12	18	64	TORREVECCHIA PIA	160	
17	57	3	8	7	18	3	8	TORRICELLA VERZATE	161	
21	85	2	6	10	29	21	66	TRAVACO'SICCOMARIO	162	

Segue Tav. 12 — Famiglie residenti con il capo famiglia in condizione

Codice del Comune	C O M U N I	AGRICOLTURA, FORESTE, CACCIA E PESCA		INDUSTRIE ESTRATTIVE E MANIFATTURIERE		INDUSTRIE DELLE COSTRUZIONI E DELL'INSTALLAZIONE DI IMPIANTI		ENERGIA ELETTRICA, GAS E ACQUA		COMMERCIO	
		Famiglie	Componenti	Famiglie	Componenti	Famiglie	Componenti	Famiglie	Componenti	Famiglie	Componenti
163	TRIVOLZIO	29	108	87	318	29	115	2	6	33	96
164	TROHELLO	157	533	262	811	93	313	3	13	79	238
165	TROVO	57	205	26	89	12	49	1	1	11	36
166	VAL DI NIZZA	121	404	8	23	15	45	-	-	24	86
167	VALEGGIO	59	193	13	45	-	-	-	-	2	6
168	VALLE LOMELLINA	155	504	219	686	52	188	1	4	49	141
169	VALLE SALIMBENE	42	181	90	295	37	125	2	6	14	53
170	VALVERDE	81	256	4	14	17	46	-	-	6	21
171	VARZI	262	875	204	705	88	320	7	25	114	401
172	VELEZZO LOMELLINA	25	85	5	19	-	-	-	-	1	3
173	VELLEZZO BELLINI	85	303	105	358	35	113	3	10	31	98
174	VERRETTO	23	81	27	91	1	2	1	3	5	20
175	VERRUA PO	83	270	65	232	40	147	-	-	35	120
176	VIDIGULFO	151	562	276	921	88	284	2	8	111	377
177	VIGEVANO	568	1.926	8.332	27.098	1.443	5.180	147	463	2.395	7.595
178	VILLA BISCOSSI	25	90	3	7	1	2	-	-	1	2
179	VILLANOVA D'ARDENGI	29	106	52	175	34	115	-	-	18	60
180	VILLANTERIO	87	369	209	733	42	144	2	6	90	288
181	VISTARINO	53	212	88	298	23	89	-	-	23	70
182	VOGHERA	502	1.636	2.855	9.113	844	2.905	143	482	1.442	4.439
183	VOLPARA	42	150	10	31	-	-	-	-	2	5
184	ZAVATTARELLO	161	554	74	246	27	85	2	11	28	97
185	ZECcone	38	130	83	279	13	48	3	10	25	76
186	ZENE	110	352	85	264	32	110	1	4	38	122
187	ZENEVREDO	81	271	17	65	1	4	2	7	2	8
188	ZERBO	34	128	15	48	23	79	-	-	14	51
189	ZERBOLO'	172	641	63	220	19	67	4	12	29	101
190	ZINASCO	184	695	214	705	76	273	3	11	71	212
	TOTALE PROVINCIA	20.200	70.285	43.138	142.565	10.907	37.837	1.293	4.232	15.019	48.123

professionale, per ramo di attività economica del capo famiglia

TRASPORTI E COMUNICAZIONI		CREDITO E ASSICURAZIONE		SERVIZI		PÙBBLICA AMMINISTRAZIONE		C O M U N I	Codice del Comuni
Famiglie	Componenti	Famiglie	Componenti	Famiglie	Componenti	Famiglie	Componenti		
6	21	-	-	16	49	7	22	TRIVOLZIO	163
16	43	12	33	15	43	42	142	TRONELLO	164
1	4	1	4	8	19	2	9	TROVO	165
5	14	1	2	8	19	4	14	VAL DI NIZZA	166
4	10	-	-	3	7	3	8	VALEGGIO	167
28	85	3	10	19	44	17	54	VALLE LOMELLINA	168
8	31	-	-	6	20	3	10	VALLE SALINBENE	169
4	15	1	5	3	5	1	3	VALVERDE	170
54	187	20	60	57	159	41	139	VARZI	171
-	-	-	-	1	2	1	1	VELEZZO LOMELLINA	172
7	27	3	9	9	22	6	19	VELEZZO BELLINI	173
3	12	-	-	1	2	1	3	VERRETTO	174
19	72	3	7	14	41	5	13	VERRUA PO	175
27	95	12	44	20	61	14	44	VIDIGULFO	176
591	1.952	327	1.075	1.075	3.270	397	1.295	VIGEVANO	177
-	-	-	-	4	8	1	2	VILLA BISCOSSI	178
3	11	-	-	1	2	10	34	VILLANOVA D'ARDENGHI	179
17	60	10	38	39	112	9	31	VILLANTERIO	180
2	8	-	-	11	40	4	13	VISTARINO	181
1.444	4.650	263	823	930	2.700	441	1.425	VOGHERA	182
-	-	-	-	1	1	7	21	VOLPARA	183
5	29	8	27	13	31	14	48	ZAVATTARELLO	184
6	21	-	-	5	18	1	3	ZECCONE	185
8	25	2	5	8	24	13	37	ZENE	186
6	23	-	-	2	4	3	12	ZENEVREDO	187
3	12	2	9	4	9	2	8	ZERBO	188
8	23	2	4	2	4	20	62	ZERBOLO'	189
34	95	17	55	37	93	20	64	ZINASCO	190
6.899	22.948	2.150	6.974	8.464	25.136	5.107	16.594	TOTALE PROVINCIA	

Tav. 13 — Famiglie residenti con il capo famiglia in condizione professionale, per settore di attività economica e posizione nella professione del capo famiglia

A — TOTALE

Codice del Comune	C O M U N I	P O S I Z I O N E N E L L A P R O F E S S I O N E D E L C A P O F A M I G L I A									
		Imprenditori e liberi professionisti		Lavoratori in proprio		Dirigenti e impiegati		Lavoratori dipendenti		Coadiuvanti	
		Famiglie	Componenti	Famiglie	Componenti	Famiglie	Componenti	Famiglie	Componenti	Famiglie	Componenti
001	ALAGNA	2	6	72	240	17	54	97	302	-	-
002	ALBAREDO ARNABOLDI	1	4	24	87	4	12	31	108	-	-
003	ALBONESE	-	-	48	156	11	33	56	196	3	10
004	ALBUZZANO	1	5	124	434	29	87	287	1.010	7	25
005	ARENA PO	2	7	179	593	36	116	192	633	-	-
006	BADIA PAVESE	2	14	45	184	4	13	26	105	2	8
007	BAGNARIA	1	2	77	269	10	25	49	152	1	1
008	BARBIANELLO	1	1	92	312	24	77	84	290	1	2
009	BASCAPE'	3	11	82	321	24	82	182	700	1	4
010	BASTIDA DE'DOSSO	-	-	25	72	4	8	17	55	2	6
011	BASTIDA PANCARANA	5	20	77	270	20	62	116	413	1	1
012	BATTUDA	-	-	26	93	7	19	57	205	-	-
013	BELGIOIOSO	35	128	252	825	181	585	656	2.209	5	16
014	BEREGUARDO	3	7	108	367	61	212	310	1.055	-	-
015	BORGARELLO	-	-	31	105	17	61	143	493	-	-
016	BORGO PRIOLO	4	14	201	773	22	66	58	232	-	-
017	BORGORATTO MORMOROLO	1	5	100	336	4	9	25	74	-	-
018	BORGO SAN SIRO	2	4	67	246	4	15	153	520	-	-
019	BORNASCO	1	4	41	140	17	48	125	448	-	-
020	BOSNASCO	-	-	67	238	8	28	71	241	-	-
021	BRALLO DI PREGOLA	1	3	199	753	19	53	51	148	-	-
022	BREME	2	7	141	424	27	82	117	360	1	3
023	BRESSANA BOTTARONE	13	46	171	590	87	297	396	1.420	6	14
024	BRONI	62	222	724	2.405	340	1.116	1.183	4.013	27	86
025	CALVIGNANO	-	-	23	96	5	12	15	58	1	3
026	CAMPOSPINOSO	-	-	63	192	16	47	55	168	-	-
027	CANDIA LOMELLINA	13	44	140	442	59	173	263	794	3	8
028	CANEVINO	1	4	18	78	-	-	6	21	-	-
029	CANNETO PAVESE	8	23	191	590	22	62	129	435	1	3
030	CARBONARA AL TICINO	10	37	51	171	26	88	187	674	-	-
031	CASANOVA LONATI	2	6	31	107	5	14	40	145	-	-
032	CASATISMA	4	11	62	200	19	60	107	354	-	-
033	CASEI GEROLA	9	28	141	466	78	264	345	1.196	-	-
034	CASORATE PRIMO	31	110	193	639	135	442	673	2.411	5	13
035	CASSOLNOVO	26	84	405	1.257	112	352	743	2.402	4	11
036	CASTANA	2	4	166	523	11	36	36	105	2	6
037	CASTEGGIO	78	265	582	2.015	249	771	808	2.826	21	66
038	CASTELLETO DI BRANDUZZO	7	18	70	224	24	77	131	459	-	-
039	CASTELLO D'AGOGNA	3	9	30	96	20	61	109	409	-	-
040	CASTELNOVETTO	2	3	65	207	10	26	118	405	-	-
041	CAVA MANARA	14	50	198	662	127	417	486	1.702	7	24
042	CECINA	-	-	78	278	5	16	12	32	-	-
043	CERANOVA	14	44	13	33	6	15	72	258	-	-
044	CERETTO LOMELLINA	2	7	21	77	7	20	52	159	2	8
045	CERGNAGO	2	7	59	185	14	48	131	433	-	-
046	CERTOSA DI PAVIA	8	28	159	525	87	284	462	1.503	1	2
047	CERVESINA	4	17	94	299	28	89	194	666	-	-
048	CHIGNOLO PO	16	60	207	711	69	210	279	963	4	13
049	CIGOGNOLA	3	8	186	640	11	37	94	350	1	2
050	CILAVEGNA	21	70	206	653	87	279	554	1.760	5	11
051	CODEVILLA	3	10	109	346	32	88	99	317	-	-
052	CONFIGNZA	3	6	149	495	32	86	270	851	1	2
053	COPIANO	3	10	47	155	39	141	237	864	2	5
054	CORANA	2	7	96	315	13	31	106	351	1	1
055	CORNALE	6	18	53	172	13	42	103	334	1	1
056	CORTEOLONA	7	29	97	323	46	143	214	783	3	7
057	CORVINO SAN QUIRICO	13	35	127	415	26	86	99	316	-	-
058	COSTA DE'NOBILI	6	26	45	164	8	23	39	145	-	-
059	COZZO	2	4	47	146	12	31	76	250	-	-
060	CURA CARPIGNANO	2	11	62	200	16	51	128	440	1	4
061	DORNO	36	125	195	680	57	190	489	1.826	1	4
062	FERRERA ERBOGNONE	5	20	83	289	24	84	199	723	-	-
063	FILIGHERA	3	9	35	111	12	41	116	404	1	5
064	FORTUNAGO	2	9	116	384	4	12	13	46	-	-
065	FRASCAROLO	5	17	120	384	17	48	187	603	2	5
066	GALLIAYOLA	5	15	15	39	5	15	54	184	-	-
067	GAMBARANA	-	-	51	168	13	29	37	112	-	-
068	GAMBOLO'	30	100	471	1.632	121	395	724	2.432	8	29
069	GARLASCO	57	211	570	1.876	282	903	1.144	3.986	24	75
070	GENZONE	-	-	39	130	9	26	64	235	1	2
071	GERENZAGO	2	13	40	163	8	29	92	372	-	-
072	GIUSSAGO	4	13	135	475	54	174	502	1.718	6	22
073	GODIASCO	16	59	172	569	96	301	172	583	3	8
074	GOLPERENZO	-	-	52	183	4	11	12	36	-	-
075	GRAVELLONA LOMELLINA	7	24	119	387	35	100	262	873	2	6
076	GROPELLO CAIROLI	26	82	231	781	115	364	460	1.538	3	9
077	INVERNO E MONTELEONE	2	6	98	357	16	52	96	344	4	8
078	LANDRIANO	14	57	157	571	77	263	544	1.879	3	8
079	LANGOSCO	2	5	59	204	12	31	91	277	-	-
080	LARDIRAGO	1	7	40	133	30	92	163	564	-	-
081	LINAROLO	9	32	107	362	29	92	265	911	4	14

Segue Tav. 13 — Famiglie residenti con il capo famiglia in condizione professionale, per settore di attività economica e posizione nella professione del capo famiglia

A - TOTALE

Codice dei Comuni	C O M U N I	P O S I Z I O N E N E L L A P R O F E S S I O N E D E L C A P O F A M I G L I A									
		Imprenditori e liberi professionisti		Lavoratori in proprio		Dirigenti e impiegati		Lavoratori dipendenti		Coadiuvanti	
		Famiglie	Componenti	Famiglie	Componenti	Famiglie	Componenti	Famiglie	Componenti	Famiglie	Componenti
082	LIRIO	-	-	42	143	3	5	17	50	-	-
083	LOHELLO	15	45	136	451	54	179	372	1.214	4	16
084	LUNGAVILLA	7	25	108	371	62	206	222	828	3	5
085	MAGHERNO	1	7	84	268	12	41	171	587	4	13
086	MARCIGNAGO	3	13	63	214	19	67	236	772	2	8
087	MARZANO	2	12	70	238	17	53	111	428	-	-
088	MEDE	43	147	551	1.707	199	609	861	2.721	15	40
089	MENCONICO	3	12	91	336	10	37	17	67	1	2
090	MEZZANA BIGLI	6	19	92	275	21	71	211	667	-	-
091	MEZZANA RABATTONI	2	7	48	155	13	32	82	249	2	6
092	MEZZANINO	16	52	105	350	24	75	136	465	-	-
093	MIRADOLLO TERME	15	54	244	877	48	144	277	1.035	6	21
094	MONTALTO PAVESE	2	8	207	693	17	46	77	235	-	-
095	MONTEBELLO DELLA BATTAGLIA	13	38	180	580	35	101	167	574	1	4
096	MONTECALVO VERSIGGIA	-	-	125	439	6	18	44	148	-	-
097	MONTESCANO	-	-	52	184	2	6	17	61	-	-
098	MONTESEGALE	7	26	66	212	9	26	16	47	-	-
099	MONTICELLI PAVESE	1	2	87	334	12	34	63	204	2	8
100	MONTU' BECCARIA	8	38	334	1.131	34	109	111	388	2	8
101	MORNICO LOSANA	3	8	140	489	9	32	22	70	-	-
102	MORTARA	99	323	719	2.222	790	2.442	1.813	5.796	17	49
103	NICORVO	1	3	41	144	6	21	50	180	1	2
104	OLEVANO DI LOHELLINA	2	8	42	131	16	47	140	460	1	3
105	OLIVA GESSI	-	-	42	155	3	12	15	52	-	-
106	OTTOBIANO	3	11	98	300	24	72	147	480	-	-
107	PALESTRO	9	26	132	428	82	277	288	944	3	8
108	PANCARANA	2	5	36	108	5	13	43	154	-	-
109	PARONA	1	6	68	206	19	65	163	552	-	-
110	PAVIA	600	2.026	2.925	9.322	6.706	21.313	8.985	29.612	153	482
111	PIETRA DE'GIORGI	6	18	191	654	21	65	58	203	-	-
112	PIEVE ALBIGNOLA	3	12	69	236	18	45	139	477	-	-
113	PIEVE DEL CAIRO	21	71	163	510	60	184	365	1.225	-	-
114	PIEVE PORTO MORONE	14	42	229	776	50	173	226	781	5	13
115	PINAROLO PO	9	31	119	412	42	125	169	597	5	14
116	PIZZALE	8	33	75	250	12	41	85	312	-	-
117	PONTE NIZZA	6	16	165	590	16	59	40	132	1	2
118	PORTALBERA	6	25	83	311	25	78	122	412	2	8
119	REA	5	25	63	208	7	24	62	208	2	5
120	REDAVALLE	9	40	136	464	25	82	89	308	1	6
121	RETORBIDO	2	5	122	381	26	88	106	361	1	5
122	RIVANAZZANO	16	41	253	802	90	306	261	872	2	6
123	ROBBIO	37	137	434	1.420	226	710	954	3.157	14	44
124	ROBECCO PAVESE	3	9	81	269	12	41	66	230	1	2
125	ROCCA DE'GIORGI	-	-	43	196	4	16	14	53	-	-
126	ROCCA SUSELLA	-	-	59	197	3	7	9	42	-	-
127	ROGNANO	-	-	10	44	3	6	25	91	-	-
128	ROMAGNESE	4	12	117	440	18	61	66	219	1	4
129	RONCARO	-	-	15	62	4	15	30	92	-	-
130	ROSASCO	-	-	89	313	13	33	118	391	3	9
131	ROVESCALA	2	3	157	537	17	52	95	310	-	-
132	RUINO	5	18	158	585	17	47	33	111	-	-
133	SAN CIPRIANO PO	2	11	19	64	13	35	54	184	-	-
134	SAN DAMIANO AL COLLE	-	-	139	477	13	40	55	165	-	-
135	SAN GENESIO ED UNITI	9	26	85	316	30	93	288	965	2	7
136	SAN GIORGIO DI LOHELLINA	14	45	107	361	21	74	212	689	3	9
137	SAN MARTINO SICCOMARIO	13	43	159	541	136	449	431	1.437	8	26
138	SANNAZZARO DE'BURGONDI	44	170	310	1.011	202	680	680	2.285	12	31
139	SANTA CRISTINA E BISSONE	7	22	100	353	51	178	308	1.119	-	-
140	SANTA GIULETTA	11	43	179	567	47	156	181	665	7	25
141	SANT'ALESSIO CON VIALONE	-	-	16	59	5	15	41	139	-	-
142	SANTA MARGHERITA DI STAFFORA	3	9	99	422	13	39	50	180	1	1
143	SANTA MARIA DELLA VERSA	32	112	339	1.193	51	152	204	713	10	37
144	SANT'ANGELO LOHELLINA	1	3	61	205	14	42	91	278	-	-
145	SAN ZENONE AL PO	2	7	47	152	20	56	42	142	1	6
146	SARTIRANA LOHELLINA	5	17	139	424	60	198	295	910	3	9
147	SCALDASOLE	11	41	50	146	20	55	135	456	-	-
148	SEMIANA	1	4	29	85	10	30	53	169	1	5
149	SILVANO PIETRA	7	28	80	228	11	29	77	255	-	-
150	SIZIANO	8	28	123	405	71	229	486	1.701	1	3
151	SOMMO	3	9	64	208	18	57	117	384	3	8
152	SPESSA	4	17	21	85	8	26	47	151	-	-
153	STRADELLA	104	352	706	2.387	522	1.723	1.187	4.053	17	49
154	SUARDI	2	8	64	186	13	33	76	251	-	-
155	TORRAZZA COSTE	6	17	197	654	31	84	87	309	-	-
156	TORRE BERETTI E CASTELLARO	4	15	48	150	8	23	108	379	3	8
157	TORRE D'ARESE	3	7	20	65	6	20	75	263	1	1
158	TORRE DE'NEGRI	-	-	13	48	1	1	59	192	-	-
159	TORRE D'ISOLA	5	19	55	176	25	86	204	652	3	7
160	TORREVECCHIA PIA	6	31	84	321	17	58	215	799	1	1
161	TORRICELLA VERZATE	-	-	82	289	16	42	73	225	2	4
162	TRAVACO'SICCOMARIO	5	17	122	425	57	199	218	801	5	15

Segue TAV. 13 — Famiglie residenti con il capo famiglia in condizione professionale, per settore di attività economica e posizione nella professione del capo famiglia

A - TOTALE

Codice dei Comuni	C O M U N I	P O S I Z I O N E N E L L A P R O F E S S I O N E D E L C A P O F A M I G L I A									
		Imprenditori e liberi professionisti		Lavoratori in proprio		Dirigenti e impiegati		Lavoratori dipendenti		Coadiuvanti	
		Famiglie	Componenti	Famiglie	Componenti	Famiglie	Componenti	Famiglie	Componenti	Famiglie	Componenti
163	TRIVOLZIO	4	22	54	190	28	93	122	429	1	1
164	TROHELLO	13	44	191	582	78	243	393	1.290	4	10
165	TROVO	-	-	40	134	16	49	61	223	2	10
166	VAL DI NIZZA	5	18	138	473	9	24	32	89	2	3
167	VALEGGIO	-	-	32	105	4	8	48	156	-	-
168	VALLE LOMELLINA	24	77	140	434	48	149	330	1.053	1	3
169	VALLE SALINBENE	-	-	40	160	9	36	152	521	1	4
170	VALVERDE	1	3	87	269	3	9	26	84	-	-
171	VARZI	14	43	440	1.540	93	291	297	985	3	12
172	VELEZZO LOMELLINA	-	-	19	70	1	1	13	39	-	-
173	VELLEZZO BELLINI	2	7	72	241	16	42	192	664	2	5
174	VERRETTO	-	-	26	100	3	4	33	110	-	-
175	VERRUA PO	3	11	149	504	17	52	94	332	1	3
176	VIDIGULFO	3	9	164	591	74	246	458	1.544	2	6
177	VIGEVANO	642	2.199	3.286	10.488	2.545	8.140	8.633	28.498	169	529
178	VILLA BISCOSSI	1	2	11	43	1	1	22	65	-	-
179	VILLANOVA D'ARDENGLI	2	6	32	112	10	33	103	352	-	-
180	VILLANTERIO	25	99	126	457	67	218	285	1.002	2	5
181	VISTARINO	1	3	63	229	14	48	125	449	1	1
182	VOGHERA	301	1.034	2.089	6.498	2.048	6.295	4.341	14.091	85	255
183	VOLPARA	1	1	43	155	5	16	13	36	-	-
184	ZAVATTARELLO	9	33	218	750	39	127	66	218	-	-
185	ZECCONE	1	3	44	146	10	28	119	408	-	-
186	ZEME	7	22	87	280	18	51	185	590	-	-
187	ZENEVREDO	4	15	74	240	8	26	27	107	1	6
188	ZERBO	1	4	44	167	5	18	47	155	-	-
189	ZERBOLO*	5	19	64	233	25	80	223	793	2	9
190	ZINASCO	13	47	191	646	90	257	359	1.246	3	7
	TOTALE PROVINCIA	3.109	10.688	31.442	104.168	19.226	60.932	58.594	196.431	806	2.475

Segue TAV. 13 — Famiglie residenti con il capo famiglia in condizione professionale, per settore di attività economica e posizione nella professione del capo famiglia

B - AGRICOLTURA, FORESTE, CACCIA E PESCA

Codice del Comune	C O M U N I	P O S I Z I O N E N E L L A P R O F E S S I O N E D E L C A P O F A M I G L I A									
		Imprenditori e liberi professionisti		Lavoratori in proprio		Dirigenti e impiegati		Lavoratori dipendenti		Coadiuvanti	
		Famiglie	Componenti	Famiglie	Componenti	Famiglie	Componenti	Famiglie	Componenti	Famiglie	Componenti
001	ALAGNA	-	-	48	167	1	4	41	119	-	-
002	ALBAREDO ARNABOLDI	-	-	21	75	-	-	16	54	-	-
003	ALBONESE	-	-	24	85	1	3	14	60	1	4
004	ALBUZZANO	-	-	45	168	1	5	77	292	4	13
005	ABENA PO	-	-	106	357	-	-	50	155	-	-
006	BADIA PAVESE	1	9	29	120	-	-	12	59	1	2
007	BAGNARIA	-	-	59	203	-	-	10	25	1	1
008	BARBIANELLO	-	-	68	234	1	6	23	73	-	-
009	BASCAPE'	1	5	41	175	-	-	68	275	-	-
010	BASTIDA DE'DOSSI	-	-	12	36	-	-	2	8	1	2
011	BASTIDA PANCARANA	-	-	29	92	-	-	14	52	-	-
012	BATTUDA	-	-	13	53	1	1	42	161	-	-
013	BELGIOIOSO	2	10	32	119	11	37	103	343	-	-
014	BEREGUARDO	-	-	24	90	11	45	89	332	-	-
015	BORGARELLO	-	-	8	30	-	-	17	74	-	-
016	BORGO PRIOLO	-	-	169	656	2	5	21	93	-	-
017	BORGORATTO MORHOROLO	-	-	83	287	-	-	8	19	-	-
018	BORGO SAN SIRO	-	-	38	149	1	6	77	270	-	-
019	BORNASCO	-	-	26	99	-	-	43	175	-	-
020	BOSNASCO	-	-	44	154	-	-	21	78	-	-
021	BRALLO DI PREGOLA	-	-	148	575	-	-	1	5	-	-
022	BREME	-	-	66	192	-	2	67	224	-	-
023	BRESSANA BOTTARONE	-	-	41	146	-	-	26	107	1	2
024	BRONI	3	12	162	569	4	15	60	195	3	9
025	CALVIGNANO	-	-	19	83	1	4	13	52	1	3
026	CAMPOSPINOSO	-	-	48	145	-	-	6	18	-	-
027	CANDIA LOHELLINA	4	15	54	181	-	-	94	292	-	-
028	CANEVINO	-	-	17	72	-	-	2	9	-	-
029	CANNETO PAVESE	-	-	141	409	1	4	61	198	-	-
030	CARBONARA AL TICINO	1	4	14	59	-	-	46	179	-	-
031	CASANOVA LONATI	-	-	21	78	1	3	14	42	-	-
032	CASATISMA	-	-	31	101	1	5	9	38	-	-
033	CASEI GEROLA	1	3	75	237	3	9	31	112	-	-
034	CASORATE PRIMO	3	12	27	105	-	-	33	126	1	1
035	CASSOLNOVO	-	-	149	451	4	17	111	385	-	-
036	CASTANA	-	-	129	393	-	-	20	45	2	6
037	CASTEGGIO	2	3	137	487	8	25	84	270	1	3
038	CASTELLETTO DI BRANDUZZO	2	6	40	133	-	-	7	22	-	-
039	CASTELLO D'AGOGNA	1	3	14	43	4	10	35	127	-	-
040	CASTELNOVETTO	1	1	45	152	-	-	46	165	-	-
041	CAVA MANARA	-	-	55	193	-	-	31	119	1	4
042	CECINA	-	-	69	241	-	-	3	8	-	-
043	CERANOVA	6	18	2	5	1	4	24	95	-	-
044	CERETTO LOHELLINA	-	-	14	58	-	-	18	62	-	-
045	CERGNAGO	-	-	30	107	1	4	55	183	-	-
046	CERTOSA DI PAVIA	-	-	20	78	1	4	46	184	-	-
047	CERVESINA	1	5	52	165	-	-	13	46	-	-
048	CHIGNOLO PO	-	-	90	310	-	-	35	134	1	3
049	CIGOGNOLA	-	-	159	558	1	4	33	127	1	2
050	CILAVEGNA	-	-	52	169	-	-	27	94	-	-
051	CODEVILLA	-	-	66	221	1	3	17	52	-	-
052	CONFENZA	-	-	85	291	1	3	72	244	-	-
053	COPIANO	-	-	14	49	2	9	14	43	1	2
054	CORANA	1	3	67	209	1	4	16	42	1	1
055	CORNALE	-	-	24	68	2	7	6	13	-	-
056	CORTEOLONA	2	7	17	70	1	4	35	150	1	1
057	CORVINO SAN QUIRICO	-	-	84	284	1	3	13	38	-	-
058	COSTA DE'NOBILI	2	12	36	131	-	-	15	63	-	-
059	COZZO	-	-	27	84	1	3	37	121	-	-
060	CURA CARPIGNANO	1	7	27	93	-	-	44	152	-	-
061	DORNO	2	7	81	284	-	-	118	464	-	-
062	FERRERA ERBOGNONE	-	-	33	128	2	6	77	291	-	-
063	FILIGHERA	1	4	7	25	-	-	46	180	-	-
064	FORTUNAGO	1	4	103	350	-	-	4	11	-	-
065	FRASCAROLO	-	-	58	201	-	-	90	285	2	5
066	GALLIAVOLA	4	11	7	21	-	-	34	116	-	-
067	GAMBARANA	-	-	29	95	-	-	22	74	-	-
068	GAMBOLO'	-	-	208	711	4	10	107	353	3	12
069	GARLASCO	-	-	131	438	-	-	138	525	-	-
070	GENZONE	2	3	26	86	1	3	26	92	-	-
071	GERENZAGO	-	-	15	57	-	-	20	90	-	-
072	GIUSSAGO	2	7	49	196	3	5	97	358	1	4
073	GODIASCO	-	-	77	283	2	4	13	49	-	-
074	GOLFERENZO	-	-	46	160	-	-	2	6	-	-
075	GRAVELLONA LOHELLINA	-	-	60	212	-	-	64	218	-	-
076	GROPELLO CAIROLI	4	11	94	334	2	8	109	393	-	-
077	INVERNO E MONTELEONE	-	-	60	224	-	-	26	100	2	4
078	LANDRIANO	1	2	31	130	1	5	93	373	-	-
079	LANGOSCO	-	-	33	120	1	1	49	138	-	-
080	LARDIRAGO	1	7	6	33	-	-	23	71	-	-
081	LINAROLO	-	-	32	115	-	-	59	216	1	4

Segue TAV. 13 — Famiglie residenti con il capo famiglia in condizione professionale, per settore di attività economica e posizione nella professione del capo famiglia

B — AGRICOLTURA, FORESTE, CACCIA E PESCA

Codice dei Comuni	C O M U N I	P O S I Z I O N E N E L L A P R O F E S S I O N E D E L C A P O F A M I G L I A									
		Imprenditori e liberi professionisti		Lavoratori in proprio		Dirigenti e impiegati		Lavoratori dipendenti		Coadiuvanti	
		Famiglie	Componenti	Famiglie	Componenti	Famiglie	Componenti	Famiglie	Componenti	Famiglie	Componenti
082	LIRIO	-	-	34	116	-	-	6	13	-	-
083	LOMELLO	-	-	33	114	2	7	97	339	-	-
084	LUNGAVILLA	-	-	40	127	1	1	6	26	-	-
085	MAGHERNO	-	-	29	97	1	4	31	102	-	-
086	MARCIGNAGO	1	5	11	40	1	6	49	183	-	-
087	MARZANO	1	4	30	105	2	7	44	178	-	-
088	MEDE	3	12	120	384	4	15	247	833	5	14
089	MENCONICO	1	4	83	306	-	-	1	3	1	2
090	MEZZANA BIGLI	-	-	57	176	2	8	69	226	-	-
091	MEZZANA RABATTONE	1	4	21	67	1	3	29	86	1	2
092	MEZZANINO	1	4	62	204	-	-	18	59	-	-
093	MIRADOLLO TERME	-	-	138	491	2	7	32	118	1	4
094	MONTALTO PAVESE	-	-	162	558	1	4	32	93	-	-
095	MONTABELLO DELLA BATTAGLIA	1	1	110	355	-	-	20	65	-	-
096	MONTICALVO VERSIGGIA	-	-	109	377	-	-	30	102	-	-
097	MONTESCANO	-	-	38	131	-	-	4	17	-	-
098	MONTESGALE	1	5	64	206	-	-	5	14	-	-
099	MONTICELLI PAVESE	-	-	59	234	-	-	26	83	1	5
100	MONTU' BECCARIA	1	7	282	942	-	-	63	229	1	3
101	MORNICO LOSANA	-	-	105	377	-	-	5	14	-	-
102	MORTARA	4	15	138	448	10	33	127	413	1	1
103	NICORVO	-	-	26	99	-	-	27	96	1	2
104	OLEVANO DI LOMELLINA	-	-	17	52	2	6	37	136	-	-
105	OLIVA GESSI	-	-	38	144	1	4	9	34	-	-
106	OTTOBIANO	1	4	62	187	2	4	76	249	-	-
107	PALESTRO	-	-	54	174	3	10	13	55	-	-
108	PANCARANA	1	4	21	64	-	-	2	10	-	-
109	PARONA	-	-	32	99	-	-	19	64	-	-
110	PAVIA	13	48	139	482	68	220	242	921	3	8
111	PIETRA DE'GIORGI	-	-	166	554	-	-	15	54	-	-
112	PIEVE ALBIGNOLA	-	-	31	114	2	5	65	249	-	-
113	PIEVE DEL CAIRO	7	24	61	196	1	3	119	414	-	-
114	PIEVE PORTO MORONE	-	-	98	343	1	4	41	127	1	3
115	PINAROLO PO	-	-	53	191	-	-	18	62	-	-
116	PIZZALE	1	5	35	112	1	6	13	56	-	-
117	PONTE NIZZA	-	-	132	468	-	-	4	13	-	-
118	PORTALBERA	-	-	25	89	-	-	9	37	-	-
119	REA	-	-	22	73	-	-	1	1	-	-
120	REDAVALLE	-	-	91	315	1	4	4	14	-	-
121	RETORBIDO	-	-	87	265	4	14	18	60	1	5
122	RIVANAZZANO	2	3	121	394	2	8	47	161	-	-
123	ROBBIO	-	-	135	463	3	11	107	381	3	11
124	ROBECCO PAVESE	-	-	56	192	-	-	10	26	1	2
125	ROCCA DE'GIORGI	-	-	40	185	4	16	13	50	-	-
126	ROCCA SUSELLA	-	-	55	187	-	-	1	9	-	-
127	ROGNANO	-	-	9	43	-	-	20	74	-	-
128	ROMAGNESE	-	-	74	266	-	-	23	88	1	4
129	RONCARO	-	-	9	36	2	9	13	42	-	-
130	ROSASCO	-	-	48	183	1	3	42	159	1	3
131	ROVESCALA	-	-	128	435	-	-	58	190	-	-
132	RUINO	-	-	132	476	3	12	12	40	-	-
133	SAN CIPRIANO PO	-	-	9	27	2	3	12	38	-	-
134	SAN DANIANO AL COLLE	-	-	99	347	-	-	37	110	-	-
135	SAN GENESIO ED UNITI	-	-	31	124	-	-	38	135	-	-
136	SAN GIORGIO DI LOMELLINA	4	12	60	197	-	-	114	388	2	6
137	SAN MARTINO SICCOMARIO	1	3	33	122	3	7	54	199	-	-
138	SANNAZZARO DE'BURGONDI	3	12	49	169	1	4	64	244	2	6
139	SANTA CRISTINA E BISSONE	5	17	30	108	4	13	100	394	-	-
140	SANTA GIULETTA	1	2	103	314	2	7	21	81	1	5
141	SANT'ALESSIO CON VIALONE	-	-	9	39	2	9	24	82	-	-
142	SANTA MARGHERITA DI STAFFORA	1	3	65	273	-	-	5	15	-	-
143	SANTA MARIA DELLA VERSA	1	3	210	732	1	1	61	212	5	17
144	SANT'ANGELO LOMELLINA	-	-	34	118	1	3	28	95	-	-
145	SAN ZENONE AL PO	-	-	19	64	-	-	12	39	-	-
146	SARTIRANA LOMELLINA	1	4	46	154	5	15	96	288	-	-
147	SCALDASOLE	6	27	20	57	-	-	61	233	-	-
148	SEHIANA	-	-	14	49	1	4	33	104	1	5
149	SILVANO PIETRA	-	-	53	145	-	-	5	19	-	-
150	SIZIANO	-	-	22	81	-	-	69	260	-	-
151	SONHO	2	6	31	103	-	-	23	91	1	3
152	SPESSA	3	13	11	50	1	2	27	86	-	-
153	STRADELLA	8	28	182	610	3	6	75	253	-	-
154	SUARDI	-	-	20	67	-	-	46	156	-	-
155	TORRAZZA COSTE	-	-	159	529	-	-	14	44	-	-
156	TORRE BERETTI E CASTELLARO	-	-	22	74	2	8	53	197	-	-
157	TORRE D'ARESE	2	6	6	19	-	-	19	73	-	-
158	TORRE DE'NEGRI	-	-	5	21	-	-	27	91	-	-
159	TORRE D'ISOLA	1	5	22	72	2	9	68	230	2	5
160	TORREVECCHIA PIA	4	16	44	182	-	-	87	338	-	-
161	TORRICELLA VERZATE	-	-	53	188	-	-	6	22	2	4
162	TRAVACO'SICCOMARIO	-	-	59	195	2	9	30	126	1	1

Segue TAV. 13 — Famiglie residenti con il capo famiglia in condizione professionale, per settore di attività economica e posizione nella professione del capo famiglia

B - AGRICOLTURA, FORESTE, CACCIA E PESCA

Codice del Comune	C O M U N I	P O S I Z I O N E N E L L A P R O F E S S I O N E D E L C A P O F A M I G L I A									
		Imprenditori e liberi professionisti		Lavoratori in proprio		Dirigenti e impiegati		Lavoratori dipendenti		Coadiuvanti	
		Famiglie	Componenti	Famiglie	Componenti	Famiglie	Componenti	Famiglie	Componenti	Famiglie	Componenti
163	TRIVOLZIO	-	-	16	65	-	-	13	43	-	-
164	TROMELLO	-	-	70	236	2	7	83	288	2	2
165	TROVO	-	-	23	76	-	-	33	125	1	4
166	VAL DI NIZZA	2	8	107	366	-	-	12	30	-	-
167	VALEGGIO	-	-	26	89	-	-	33	104	-	-
168	VALLE LOHELLINA	8	25	42	141	1	4	103	331	1	3
169	VALLE SALIMBENE	-	-	12	59	2	13	28	109	-	-
170	VALVERDE	-	-	76	236	-	-	5	20	-	-
171	VARZI	-	-	237	800	-	-	25	75	-	-
172	VELEZZO LOHELLINA	-	-	13	48	-	-	12	37	-	-
173	VELLEZZO BELLINI	1	3	33	111	-	-	50	186	1	3
174	VERRETTO	-	-	21	75	-	-	2	6	-	-
175	VERRUA PO	-	-	82	267	-	-	1	3	-	-
176	VIDIGULFO	-	-	45	181	-	-	106	381	-	-
177	VIGEVANO	3	9	230	742	17	56	315	1.109	3	10
178	VILLA BISCOSSI	-	-	8	36	-	-	17	54	-	-
179	VILLANOVA D'ARDENGI	-	-	13	44	-	-	16	62	-	-
180	VILLANTERIO	-	-	31	133	4	18	52	218	-	-
181	VISTARINO	-	-	30	114	-	-	23	98	-	-
182	VOGHERA	6	21	367	1.173	12	36	115	401	2	5
183	VOLPARA	-	-	39	142	-	-	3	8	-	-
184	ZAVATTARELLO	-	-	149	526	2	4	10	24	-	-
185	ZECCONE	-	-	10	33	1	2	27	95	-	-
186	ZENE	1	2	32	107	1	3	76	240	-	-
187	ZENEVREDO	-	-	69	222	-	-	11	43	1	6
188	ZERBO	-	-	26	102	-	-	8	26	-	-
189	ZERBOLO'	1	2	35	135	2	6	133	494	1	4
190	ZINASCO	2	8	92	336	-	-	90	351	-	-
	TOTALE PROVINCIA	160	575	11.649	40.108	292	983	8.015	28.373	84	246

Segue TAV. 13 — Famiglie residenti con il capo famiglia in condizione professionale, per settore di attività economica e posizione nella professione del capo famiglia

C - INDUSTRIE

Codice del Comune	C O M U N I	P O S I Z I O N E N E L L A P R O F E S S I O N E D E L C A P O F A M I G L I A									
		Imprenditori e liberi professionisti		Lavoratori in proprio		Dirigenti e impiegati		Lavoratori dipendenti		Coadiuvanti	
		Famiglie	Componenti	Famiglie	Componenti	Famiglie	Componenti	Famiglie	Componenti	Famiglie	Componenti
001	ALAGNA	-	-	8	23	2	8	50	164	-	-
002	ALBAREDO ARNABOLDI	-	-	1	6	3	10	11	44	-	-
003	ALBONESE	-	-	11	31	3	10	30	96	-	-
004	ALBUZZANO	-	-	37	132	9	28	189	653	1	4
005	ARENA PO	1	2	29	102	9	31	104	352	-	-
006	BADIA PAVESE	1	5	8	35	2	7	11	38	-	-
007	BAGNARIA	-	-	10	37	1	2	21	67	-	-
008	BARBIANELLO	-	-	9	29	4	11	50	184	-	-
009	BASCAPE'	1	4	15	56	11	41	98	376	1	4
010	BASTIDA DE'DOSSI	-	-	7	20	-	-	10	32	-	-
011	BASTIDA PANCARANA	2	7	23	86	10	28	77	277	-	-
012	BATTUDA	-	-	4	11	3	13	12	35	-	-
013	BELGIOIOSO	15	54	93	286	72	239	472	1.589	1	3
014	BEREGUARDO	1	3	27	95	18	73	182	602	-	-
015	BORGARELLO	-	-	5	13	3	11	98	336	-	-
016	BORGO PRIOLO	3	12	13	50	2	10	29	108	-	-
017	BORGORATTO MORMOLO	-	-	8	26	-	-	12	34	-	-
018	BORGO SAN SIRO	1	2	12	38	-	-	64	214	-	-
019	BORNASCO	1	4	5	13	7	21	64	213	-	-
020	BOSNASCO	-	-	16	59	3	11	37	114	-	-
021	BRALLO DI PREGOLA	-	-	24	81	1	2	31	99	-	-
022	BRENE	1	4	29	85	7	23	44	123	1	3
023	BRESSANA BOTTARONE	9	34	48	159	30	112	283	1.003	1	3
024	BRONI	18	69	228	739	139	442	940	3.220	7	20
025	CALVIGNANO	-	-	3	11	1	1	-	-	-	-
026	CAMPSPINOSO	-	-	8	23	6	22	43	130	-	-
027	CANDIA LOHELLINA	3	9	33	89	14	34	123	364	3	8
028	CANEVINO	1	4	-	-	-	-	1	1	-	-
029	CANNETO PAVESE	4	11	13	50	5	15	46	167	-	-
030	CARBONARA AL TICINO	4	17	13	31	8	25	115	401	-	-
031	CASANOVA LONATI	2	6	5	15	-	-	23	94	-	-
032	CASATISMA	2	5	22	73	3	10	83	270	-	-
033	CASEI GEROLA	4	10	32	109	28	103	274	954	-	-
034	CASORATE PRIMO	9	36	65	216	49	166	548	1.987	1	4
035	CASSOLNOVO	13	41	111	353	46	150	541	1.737	-	-
036	CASTANA	2	4	7	20	2	7	11	41	-	-
037	CASTEGGIO	28	95	164	567	81	251	520	1.882	6	19
038	CASTELLETO DI BRANDUZZO	4	10	6	17	13	51	93	339	-	-
039	CASTELLO D'AGOGNA	1	5	6	21	6	21	60	224	-	-
040	CASTELNOVETTO	1	2	10	28	2	4	67	224	-	-
041	CAVA MANARA	6	21	54	185	47	158	376	1.315	4	13
042	CECINA	-	-	4	12	-	-	6	14	-	-
043	CERANOVA	5	19	1	2	3	7	35	121	-	-
044	CERETTO LOHELLINA	-	-	2	6	4	11	30	85	1	4
045	CERGNAGO	2	7	13	34	4	15	66	223	-	-
046	CERTOSA DI PAVIA	4	12	53	177	42	136	356	1.128	-	-
047	CERVESINA	2	8	18	56	15	56	148	515	-	-
048	CHIGNOLO PO	9	29	40	133	18	52	151	525	2	6
049	CIGOGNOLA	1	2	13	37	3	9	49	180	-	-
050	CILAVEGNA	13	44	69	221	52	174	460	1.459	2	5
051	CODEVILLA	-	-	24	67	4	11	57	195	-	-
052	CONFIENZA	1	1	29	101	16	41	177	551	-	-
053	COPIANO	1	3	10	34	27	100	204	751	-	-
054	CORANA	-	-	14	56	3	4	71	250	-	-
055	CORNALE	4	12	3	11	4	12	75	251	-	-
056	CORTEOLONA	1	3	30	93	16	42	155	545	1	3
057	CORVINO SAN QUIRICO	3	8	10	29	7	22	52	169	-	-
058	COSTA DE'NOBILI	3	11	1	5	-	-	18	67	-	-
059	COZZO	-	-	3	6	1	3	24	81	-	-
060	CURA CARPIGNANO	1	4	17	55	7	24	73	247	-	-
061	DORNO	20	71	54	178	17	62	299	1.092	-	-
062	FERRERA ERBOGNONE	5	20	26	89	5	23	79	270	-	-
063	FILIGHERA	1	3	15	48	5	17	65	212	1	5
064	FORTUNAGO	-	-	8	19	1	4	7	28	-	-
065	FRASCAROLO	4	14	32	98	4	8	82	278	-	-
066	GALLIAVOLA	-	-	3	7	1	3	17	61	-	-
067	GAMBARANA	-	-	13	48	2	6	12	33	-	-
068	GAMBOLO'	19	58	102	340	36	112	524	1.779	4	15
069	GARLASCO	35	137	190	621	132	417	828	2.900	7	21
070	GENZONE	-	-	4	14	4	12	36	139	1	2
071	GERENZAGO	1	3	15	65	6	23	61	240	-	-
072	GIUSSAGO	-	-	38	120	27	93	345	1.152	1	2
073	GODIASCO	3	11	34	109	20	65	78	262	1	3
074	GOLPERENZO	-	-	1	2	-	-	5	13	-	-
075	GRAVELLONA LOHELLINA	2	7	13	35	9	21	148	496	-	-
076	GROPELLO CAIROLI	8	25	51	175	30	92	253	809	3	9
077	INVERNO E MONTELEONE	-	-	13	40	2	9	52	188	1	3
078	LANDRIANO	7	27	54	182	40	134	366	1.225	-	-
079	LANGOSCO	-	-	9	28	5	15	35	109	-	-
080	LARDIRAGO	-	-	10	35	11	34	122	435	-	-
081	LINAROLO	6	23	36	126	12	42	186	638	-	-

Segue TAV. 13 — Famiglie residenti con il capo famiglia in condizione professionale, per settore di attività economica e posizione nella professione del capo famiglia

C - INDUSTRIE

Codice del Comune	C O M U N I	P O S I Z I O N E N E L L A P R O F E S S I O N E D E L C A P O F A M I G L I A									
		Imprenditori e liberi professionisti		Lavoratori in proprio		Dirigenti e impiegati		Lavoratori dipendenti		Coadiuvanti	
		Famiglie	Componenti	Famiglie	Componenti	Famiglie	Componenti	Famiglie	Componenti	Famiglie	Componenti
082	LIRIO	-	-	2	6	-	-	8	30	-	-
083	LOHELLO	6	20	49	154	21	73	211	678	2	7
084	LUNGAVILLA	4	19	26	86	19	71	155	602	-	-
085	MAGHERNO	-	-	21	67	3	10	121	422	-	-
086	MARCIGNAGO	-	-	18	60	10	38	162	514	1	5
087	MARZANO	1	8	16	53	2	8	58	218	-	-
088	HEDE	18	61	211	657	44	144	439	1.335	6	16
089	MENCONICO	2	8	3	17	4	23	10	41	-	-
090	MEZZANA BIGLI	5	15	13	40	4	15	120	372	-	-
091	MEZZANA RABATTONI	-	-	13	44	8	21	45	143	-	-
092	MEZZANINO	10	30	19	67	9	28	100	350	-	-
093	MIRADOLE TERME	4	13	39	144	10	34	153	551	-	-
094	MONTALTO PAVESE	2	8	23	73	-	-	30	91	-	-
095	MONTABELLO DELLA BATTAGLIA	5	20	23	74	9	33	113	396	-	-
096	MONTICALVO VERSIGGIA	-	-	8	30	1	2	10	36	-	-
097	MONTESCANO	-	-	3	11	2	6	5	13	-	-
098	MONTESGALE	4	17	-	-	-	-	1	4	-	-
099	MONTICELLI PAVESE	1	2	8	29	3	10	22	74	-	-
100	MONTU' BECCARIA	3	13	16	58	7	19	34	116	1	5
101	HORNICO LOSANA	-	-	7	22	-	-	10	31	-	-
102	MORTARA	45	148	179	547	255	812	1.287	4.179	1	4
103	NICORVO	-	-	7	21	2	7	18	70	-	-
104	OLEVANO DI LOSELLINA	1	5	9	24	6	20	85	268	1	3
105	OLIVA GESSI	-	-	1	2	-	-	4	9	-	-
106	OTTOBIANO	1	4	15	45	5	18	54	176	-	-
107	PALESTRO	6	19	29	89	54	188	256	833	2	5
108	PANCARANA	-	-	7	22	-	-	30	106	-	-
109	PARONA	-	-	12	47	7	28	125	424	-	-
110	PAVIA	178	629	1.005	3.205	2.226	7.309	6.178	20.673	40	124
111	PIETRA DE'GIORGI	3	10	3	10	2	5	28	104	-	-
112	PIEVE ALBIGNOLA	2	9	20	63	7	16	69	208	-	-
113	PIEVE DEL CAIRO	7	27	40	130	23	72	216	717	-	-
114	PIEVE PORTO MORONE	9	31	72	253	16	57	158	556	2	4
115	PINAROLO PO	5	20	29	100	14	40	123	443	2	4
116	PIZZALE	6	22	17	51	2	7	51	184	-	-
117	PONTE NIZZA	1	3	14	43	4	18	19	65	1	2
118	PORTALBERA	5	21	26	99	12	39	96	316	1	4
119	REA	2	12	10	40	1	4	47	159	1	3
120	REDAVALLE	3	13	18	66	6	19	65	221	1	6
121	RETORBIDO	1	2	15	42	4	13	50	173	-	-
122	RIVANAZZANO	5	11	67	204	28	104	147	499	1	2
123	ROBBIO	19	74	127	403	121	384	757	2.493	3	8
124	ROBECCO PAVESE	1	2	9	30	4	14	45	159	-	-
125	ROCCA DE'GIORGI	-	-	1	3	-	-	-	-	-	-
126	ROCCA SUSELLA	-	-	1	3	-	-	4	15	-	-
127	ROGNANO	-	-	-	-	-	-	3	10	-	-
128	ROMAGNESE	2	6	19	80	2	6	25	73	-	-
129	RONCARO	-	-	1	2	1	3	15	45	-	-
130	ROSASCO	-	-	23	71	4	12	69	209	1	3
131	ROVESCALA	2	3	11	43	4	15	24	81	-	-
132	RUINO	-	-	7	37	2	6	12	37	-	-
133	SAN CIPRIANO PO	1	6	2	10	6	14	35	126	-	-
134	SAN DAMIANO AL COLLE	-	-	12	35	3	7	11	35	-	-
135	SAN GENESIO ED UNITI	6	21	20	67	17	56	206	688	2	7
136	SAN GIORGIO DI LOSELLINA	2	7	19	66	5	19	79	244	-	-
137	SAN MARTINO SICCONARIO	9	31	43	149	63	222	287	956	2	9
138	SANNAZZARO DE'BURGONDI	26	98	105	333	130	463	509	1.686	2	5
139	SANTA CRISTINA E BISSONE	1	4	30	108	9	34	179	619	-	-
140	SANTA GIULETTA	10	41	41	146	12	46	121	448	4	13
141	SANT'ALESSIO CON VIALONE	-	-	5	15	1	1	12	39	-	-
142	SANTA MARGHERITA DI STAFFORA	1	4	12	63	3	11	35	138	-	-
143	SANTA MARIA DELLA VERSA	16	60	45	170	16	47	105	367	3	15
144	SANT'ANGELO LOSELLINA	1	3	14	46	6	18	54	157	-	-
145	SAN ZENONE AL PO	2	7	10	35	2	5	19	65	-	-
146	SARTIRANA LOSELLINA	1	4	34	97	9	28	146	457	1	4
147	SCALDASOLE	4	13	16	44	7	25	64	190	-	-
148	SEMIANA	-	-	5	12	1	4	17	56	-	-
149	SILVANO PIETRA	2	12	12	31	5	17	57	196	-	-
150	SIZIANO	2	7	40	137	37	119	337	1.160	-	-
151	SONHO	1	3	12	41	8	29	73	227	-	-
152	SPESSA	1	4	1	4	4	15	8	29	-	-
153	STRADELLA	44	158	205	701	185	635	836	2.847	5	11
154	SUARDI	1	1	24	66	-	-	19	59	-	-
155	TORRAZZA COSTE	-	-	17	58	6	19	43	161	-	-
156	TORRE BERETTI E CASTELLARO	3	12	9	29	-	-	45	143	-	-
157	TORRE D'ARESE	-	-	4	12	3	11	48	163	-	-
158	TORRE DE'NEGRI	-	-	5	19	-	-	26	80	-	-
159	TORRE D'ISOLA	3	12	14	46	7	25	101	325	-	-
160	TORREVECCHIA PIA	1	11	14	47	6	22	93	322	-	-
161	TORRICELLA VERZATE	-	-	11	33	5	15	47	138	-	-
162	TRAVACO'SICCONARIO	2	4	30	114	16	54	151	540	3	10

Segue TAV. 13 — Famiglie residenti con il capo famiglia in condizione professionale, per settore di attività economica e posizione nella professione del capo famiglia

C - INDUSTRIE

Codice dei Comuni	C O M U N I	P O S I Z I O N E N E L L A P R O F E S S I O N E D E L C A P O F A M I G L I A									
		Imprenditori e liberi professionisti		Lavoratori in proprio		Dirigenti e impiegati		Lavoratori dipendenti		Coadiuvanti	
		Famiglie	Componenti	Famiglie	Componenti	Famiglie	Componenti	Famiglie	Componenti	Famiglie	Componenti
163	TRIVOLZIO	4	22	14	52	12	45	88	320	-	-
164	TROHELLO	10	34	59	167	19	56	269	875	1	5
165	TROVO	-	-	9	33	3	10	27	96	-	-
166	VAL DI NIZZA	2	8	8	25	-	-	12	33	1	2
167	VALEGGIO	-	-	4	10	1	1	8	34	-	-
168	VALLE LOMELLINA	12	40	42	132	19	62	199	644	-	-
169	VALLE SALIMBENE	-	-	16	58	2	6	111	362	-	-
170	VALVERDE	1	3	2	5	-	-	18	52	-	-
171	VARZI	5	16	79	300	21	66	193	665	1	3
172	VELEZZO LOMELLINA	-	-	5	19	-	-	-	-	-	-
173	VELLEZZO BELLINI	-	-	14	46	3	10	126	425	-	-
174	VERRETTO	-	-	1	4	1	1	27	91	-	-
175	VERRUA PO	2	8	27	100	4	16	71	252	1	3
176	VIDIGULFO	1	3	45	154	39	134	280	919	1	3
177	VIGEVANO	363	1.278	1.451	4.741	1.140	3.711	6.905	22.823	63	188
178	VILLA BISCOSSI	-	-	2	5	-	-	2	4	-	-
179	VILLANOVA D'ARDENGLI	2	6	4	17	5	16	75	251	-	-
180	VILLANTERIO	13	54	36	133	21	70	182	623	1	3
181	VISTARINO	-	-	17	68	4	13	90	306	-	-
182	VOGHERA	109	395	653	2.040	546	1.738	2.507	8.241	27	86
183	VOLPARA	-	-	3	10	-	-	7	21	-	-
184	ZAVATTARELLO	8	30	37	110	11	44	47	158	-	-
185	ZECCONE	1	3	16	56	5	16	77	262	-	-
186	ZEME	3	11	19	59	2	5	94	303	-	-
187	ZENEVREDO	2	7	3	10	4	14	11	45	-	-
188	ZERBO	-	-	6	23	1	3	31	101	-	-
189	ZERBOLO*	1	4	10	34	8	31	67	230	-	-
190	ZINASCO	5	17	44	145	20	62	223	763	1	2
	TOTALE PROVINCIA	1.352	4.805	8.046	26.291	6.676	21.904	39.027	130.901	237	733

Segue TAV. 13 — Famiglie residenti con il capo famiglia in condizione professionale, per settore di attività economica e posizione nella professione del capo famiglia

D - ALTRE ATTIVITÀ

Codice dei Comuni	C O M U N I	P O S I Z I O N E N E L L A P R O F E S S I O N E D E L C A P O F A M I G L I A									
		Imprenditori e liberi professionisti		Lavoratori in proprio		Dirigenti e impiegati		Lavoratori dipendenti		Coadiuvanti	
		Famiglie	Componenti	Famiglie	Componenti	Famiglie	Componenti	Famiglie	Componenti	Famiglie	Componenti
001	ALAGNA	2	6	16	50	14	42	6	19	-	-
002	ALBAREDO ARNABOLDI	1	4	2	6	1	2	4	10	-	-
003	ALBONESE	-	-	13	40	7	20	12	40	2	6
004	ALBUZZANO	1	5	42	134	19	54	21	65	2	8
005	ARENA PO	1	5	44	134	27	85	38	126	-	-
006	BADIA PAVESE	-	-	8	29	2	6	3	8	1	6
007	BAGNARIA	1	2	8	29	9	23	18	60	-	-
008	BARBIANELLO	1	1	15	49	19	60	11	33	1	2
009	BASCAPE'	1	2	26	90	13	41	16	49	-	-
010	BASTIDA DE'DOSSI	-	-	6	16	4	8	5	15	1	4
011	BASTIDA PANCARANA	3	13	25	92	10	34	25	84	1	1
012	BATTUDA	-	-	9	29	3	5	3	9	-	-
013	BELGIOIOSO	18	64	127	420	98	309	81	277	4	13
014	BEREGUARDO	2	4	57	182	32	94	39	121	-	-
015	BORGARELLO	-	-	18	62	14	50	28	83	-	-
016	BORGO PRIOLO	1	2	19	67	18	51	8	31	-	-
017	BORGORATTO NORMATO	1	5	9	23	4	9	5	21	-	-
018	BORGO SAN SIRO	1	2	17	59	3	9	12	36	-	-
019	BORNASCO	-	-	10	28	10	27	18	60	-	-
020	BOSNASCO	-	-	7	25	5	17	13	49	-	-
021	BRALLO DI PREGOLA	1	3	27	97	18	51	19	44	-	-
022	BRENE	1	3	46	147	19	57	6	13	-	-
023	BRESSANA BOTTARONE	4	12	82	285	57	185	87	310	4	9
024	BRONI	41	141	334	1.097	197	659	183	598	17	57
025	CALVIGNANO	-	-	1	2	3	7	2	6	-	-
026	CAMPOSPINOSO	-	-	7	24	10	25	6	20	-	-
027	CANDIA LOMELLINA	6	20	53	172	45	139	46	138	-	-
028	CANEVINO	-	-	1	6	-	-	3	11	-	-
029	CANNETO PAVESE	4	12	37	131	16	43	22	70	1	3
030	CARBONARA AL TICINO	5	16	24	81	18	63	26	94	-	-
031	CASANOVA LONATI	-	-	5	14	4	11	3	9	-	-
032	CASATISMA	2	6	9	26	15	45	15	46	-	-
033	CASEI GEROLA	4	15	34	120	47	152	40	130	-	-
034	CASORATE PRIMO	19	62	101	318	86	276	92	298	3	8
035	CASSOLNOVO	13	43	145	453	62	185	91	280	4	11
036	CASTANA	-	-	30	110	9	29	5	19	-	-
037	CASTEGGIO	48	167	281	961	160	495	204	674	14	44
038	CASTELLETTO DI BRANDUZZO	1	2	24	74	11	26	31	98	-	-
039	CASTELLO D'AGOGNA	1	1	10	32	10	30	14	58	-	-
040	CASTELNOVETTO	-	-	10	27	8	22	5	16	-	-
041	CAVA MANARA	8	29	89	284	80	259	79	268	2	7
042	CECINA	-	-	5	25	5	16	3	10	-	-
043	CERANOVA	3	7	10	26	2	4	13	42	-	-
044	CERETTO LOMELLINA	2	7	5	13	3	9	4	12	1	4
045	CERGNAGO	-	-	16	44	9	29	10	27	-	-
046	CERTOSA DI PAVIA	4	16	86	270	44	144	60	191	1	2
047	CERVESINA	1	4	24	78	13	33	33	105	-	-
048	CHIGNOLO PO	7	31	77	268	51	158	93	304	1	4
049	CIGOGNOLA	2	6	14	45	7	24	12	43	-	-
050	CILAVEGNA	8	26	85	263	35	105	67	207	3	6
051	CODEVILLA	3	10	19	58	27	74	25	70	-	-
052	CONFENZA	2	5	35	103	15	42	21	56	1	2
053	COPIANO	2	7	23	72	10	32	19	70	1	3
054	CORANA	1	4	15	50	9	23	19	59	-	-
055	CORNALE	2	6	26	93	7	23	22	70	1	1
056	CORTEOLONA	4	19	50	160	29	97	24	88	1	3
057	CORVINO SAN QUIRICO	10	27	33	102	18	61	34	109	-	-
058	COSTA DE'NOBILI	1	3	8	28	8	23	6	15	-	-
059	COZZO	2	4	17	56	10	25	15	48	-	-
060	CURA CARPIGNANO	-	-	18	52	9	27	11	41	1	4
061	DORNO	14	47	60	218	40	128	72	270	1	4
062	FERRERA ERBOGNONE	-	-	24	72	17	55	43	162	-	-
063	FILIGHERA	1	2	13	38	7	24	5	12	-	-
064	FORTUNAGO	1	5	5	15	3	8	2	7	-	-
065	FRASCAROLO	1	3	30	85	13	40	15	40	-	-
066	GALLIAROLA	1	4	5	11	4	12	3	7	-	-
067	GAMBARANA	-	-	9	25	11	23	3	5	-	-
068	GAMBOLO'	11	42	161	581	81	273	93	300	1	2
069	GARLASCO	20	71	249	817	150	486	178	561	17	54
070	GENZONE	-	-	9	30	4	11	2	4	-	-
071	GERENZAGO	1	10	10	41	2	6	11	42	-	-
072	GIUSSAGO	2	6	48	159	24	76	60	208	4	16
073	GODIASCO	13	48	61	177	74	232	81	272	2	5
074	GOLFERENZO	-	-	5	21	4	11	5	17	-	-
075	GRAVELLONA LOMELLINA	5	17	46	140	26	79	50	159	2	6
076	GROPELLO CAIROLI	14	46	86	272	83	264	98	336	-	-
077	INVERNO E MONTELEONE	2	6	25	93	14	43	18	56	1	1
078	LANDRIANO	6	28	72	259	36	124	85	281	3	8
079	LANGOSCO	2	5	17	56	6	15	7	30	-	-
080	LARDIRAGO	-	-	24	65	19	58	18	58	-	-
081	LINAROLO	3	9	39	121	17	50	20	57	3	10

Segue TAV. 13 — Famiglie residenti con il capo famiglia in condizione professionale, per settore di attività economica e posizione nella professione del capo famiglia

D - ALTRE ATTIVITÀ

Codice dei Comuni	C O M U N I	P O S I Z I O N E N E L L A P R O F E S S I O N E D E L C A P O F A M I G L I A									
		Imprenditori e liberi professionisti		Lavoratori in proprio		Dirigenti e impiegati		Lavoratori dipendenti		Coadiuvanti	
		Famiglie	Componenti	Famiglie	Componenti	Famiglie	Componenti	Famiglie	Componenti	Famiglie	Componenti
082	LIRIO	-	-	6	21	3	5	3	7	-	-
083	LONELLO	9	25	54	183	31	99	64	197	2	9
084	LUNGAVILLA	3	6	42	158	42	134	61	200	3	5
085	MAGHERNO	1	7	34	104	8	27	19	63	4	13
086	MARCIGNAGO	2	8	34	114	8	23	25	75	1	3
087	MARZANO	-	-	24	80	13	38	9	32	-	-
088	MEDE	22	74	220	666	151	450	175	553	4	10
089	MENCONICO	-	-	5	13	6	14	6	23	-	-
090	MEZZANA BIGLI	1	4	22	59	15	48	22	69	-	-
091	MEZZANA RABATTONI	1	3	14	44	4	8	8	20	1	4
092	MEZZANINO	5	18	24	79	15	47	18	56	-	-
093	MIRADOLE TERME	11	41	67	242	36	103	92	366	5	17
094	MONTALTO PAVESE	-	-	22	62	16	42	15	51	-	-
095	MONTABELLO DELLA BATTAGLIA	7	17	47	151	26	68	34	113	1	4
096	MONTICALVO VERSIGGIA	-	-	8	32	5	16	4	10	-	-
097	MONTESCAVO	-	-	11	42	-	-	8	31	-	-
098	MONTESGALE	2	4	2	6	9	26	10	29	-	-
099	MONTICELLI PAVESE	-	-	20	71	9	24	15	47	1	3
100	MONTU' BECCARIA	4	18	36	131	27	90	14	43	-	-
101	MORNICO LOSANA	3	8	28	90	9	32	7	25	-	-
102	MORTARA	50	160	402	1.227	525	1.597	399	1.204	15	44
103	NICORVO	1	3	8	24	4	14	5	14	-	-
104	OLEVANO DI LOMELLINA	1	3	16	55	8	21	18	56	-	-
105	OLIVA GESSI	-	-	3	9	2	8	2	9	-	-
106	OTTOBIANO	1	3	21	68	17	50	17	55	-	-
107	PALESTRO	3	7	49	165	25	79	19	56	1	3
108	PANCARANA	1	1	8	22	5	13	11	38	-	-
109	PARONA	1	6	24	60	12	37	19	64	-	-
110	PAVIA	409	1.349	1.781	5.635	4.412	13.784	2.565	8.018	110	350
111	PIETRA DE'GIORGI	3	8	22	90	19	60	15	45	-	-
112	PIEVE ALBIGNOLA	1	3	18	59	9	24	5	20	-	-
113	PIEVE DEL CAIRO	7	20	62	184	36	109	30	94	-	-
114	PIEVE PORTO MORONE	5	11	59	180	33	112	27	98	2	6
115	PINAROLO PO	4	11	37	121	28	85	28	92	3	10
116	PIZZALE	1	6	23	87	9	28	21	72	-	-
117	PONTE NIZZA	5	13	19	79	12	41	17	54	-	-
118	PORTALBERA	1	4	32	123	13	39	17	59	1	4
119	REA	3	13	31	95	6	20	14	48	1	2
120	REDAVALLE	6	27	27	83	18	59	20	73	-	-
121	RETORBIDO	1	3	20	74	18	61	38	128	-	-
122	RIVANAZZANO	9	27	65	204	60	194	67	212	1	4
123	ROBBIO	18	63	172	554	102	315	90	283	8	25
124	ROBECCO PAVESE	2	7	16	47	8	27	11	45	-	-
125	ROCCA DE'GIORGI	-	-	2	8	-	-	1	3	-	-
126	ROCCA SUSELLA	-	-	3	7	3	7	4	18	-	-
127	ROGNANO	-	-	1	1	3	6	2	7	-	-
128	RONAGNESE	2	6	24	94	16	55	18	58	-	-
129	RONCARO	-	-	5	24	1	3	2	5	-	-
130	ROSASCO	-	-	18	59	8	18	7	23	1	3
131	ROVESCALA	-	-	18	59	13	37	13	39	-	-
132	RUINO	5	18	19	72	12	29	9	34	-	-
133	SAN CIPRIANO PO	1	5	8	27	5	18	7	20	-	-
134	SAN DAMIANO AL COLLE	-	-	28	95	10	33	7	20	-	-
135	SAN GENESIO ED UNITI	3	5	34	125	13	37	44	142	-	-
136	SAN GIORGIO DI LOMELLINA	8	26	28	98	16	55	19	57	1	3
137	SAN MARTINO SICCOMARIO	3	9	83	270	70	220	90	282	6	17
138	SANNAZZARO DE'BURGONDI	15	60	156	509	71	213	107	355	8	20
139	SANTA CRISTINA E BISSONE	1	1	40	137	38	131	29	106	-	-
140	SANTA GIULETTA	-	-	35	107	33	103	39	136	2	7
141	SANT'ALESSIO CON VIALONE	-	-	2	5	2	5	5	18	-	-
142	SANTA MARGHERITA DI STAFFORA	1	2	22	86	10	28	10	27	1	1
143	SANTA MARIA DELLA VERSA	15	49	84	291	34	104	38	134	2	5
144	SANT'ANGELO LOMELLINA	-	-	13	41	7	21	9	26	-	-
145	SAN ZENONE AL PO	-	-	18	53	18	51	11	38	1	6
146	SARTIRANA LOMELLINA	3	9	59	173	46	155	53	165	2	5
147	SCALDASOLE	1	1	14	45	13	30	10	33	-	-
148	SEMIANA	1	4	10	24	8	22	3	9	-	-
149	SILVANO PIETRA	5	16	15	52	6	12	15	40	-	-
150	SIZIANO	6	21	61	187	34	110	80	281	1	3
151	SONNO	-	-	21	64	10	28	21	66	2	5
152	SPESSA	-	-	9	31	3	9	12	36	-	-
153	STRADELLA	52	166	319	1.076	334	1.082	276	953	12	38
154	SUARDI	1	7	20	53	13	33	11	36	-	-
155	TORRAZZA COSTE	6	17	21	67	25	65	30	104	-	-
156	TORRE BERETTI E CASTELLARO	1	3	17	47	6	15	10	39	3	8
157	TORRE D'ARESE	1	1	10	34	3	9	8	27	1	1
158	TORRE DE'NEGRI	-	-	3	8	1	1	6	21	-	-
159	TORRE D'ISOLA	1	2	19	58	16	52	35	97	1	2
160	TORREVECCHIA PIA	1	4	26	92	11	36	35	139	1	1
161	TORRICELLA VERZATE	-	-	18	68	11	27	20	65	-	-
162	TRAVACO'SICCOMARIO	3	13	33	116	39	136	37	135	1	4

Segue TAV. 13 — Famiglie residenti con il capo famiglia in condizione professionale, per settore di attività economica e posizione nella professione del capo famiglia

D - ALTRE ATTIVITÀ

Codice del Comune	C O M U N I	P O S I Z I O N E N E L L A P R O F E S S I O N E D E L C A P O F A M I G L I A									
		Imprenditori e liberi professionisti		Lavoratori in proprio		Dirigenti e impiegati		Lavoratori dipendenti		Coadiuvanti	
		Famiglie	Componenti	Famiglie	Componenti	Famiglie	Componenti	Famiglie	Componenti	Famiglie	Componenti
163	TRIVOLZIO	-	-	24	73	16	48	21	66	1	1
164	TROMELLO	3	10	62	179	57	180	41	127	1	3
165	TROVO	-	-	8	25	13	39	1	2	1	6
166	VAL DI NIZZA	1	2	23	82	9	24	8	26	1	1
167	VALEGGIO	-	-	2	6	3	7	7	18	-	-
168	VALLE LONELLINA	4	12	56	161	28	83	28	78	-	-
169	VALLE SALIMBENE	-	-	12	43	5	17	13	50	1	4
170	VALVERDE	-	-	9	28	3	9	3	12	-	-
171	VARZI	9	27	124	440	72	225	79	245	2	9
172	VELEZZO LONELLINA	-	-	1	3	1	1	1	2	-	-
173	VELLEZZO BELLINI	1	4	25	84	13	32	16	53	1	2
174	VERRETTO	-	-	4	21	2	3	4	13	-	-
175	VERRUA PO	1	3	40	137	13	36	22	77	-	-
176	VIDIGULFO	2	6	74	256	35	112	72	244	1	3
177	VIGEVANO	276	912	1.605	5.005	1.388	4.373	1.413	4.566	103	331
178	VILLA BISCOSSI	1	2	1	2	1	1	3	7	-	-
179	VILLANOVA D'ARDENGHI	-	-	15	51	5	17	12	39	-	-
180	VILLANTERIO	12	45	59	191	42	130	51	161	1	2
181	VISTARINO	1	3	16	47	10	35	12	45	1	1
182	VOGHERA	186	618	1.069	3.285	1.490	4.521	1.719	5.449	56	164
183	VOLPARA	1	1	1	3	5	16	3	7	-	-
184	ZAVATTARELLO	1	3	32	114	26	79	9	36	-	-
185	ZECcone	-	-	18	57	4	10	15	51	-	-
186	ZENE	3	9	36	114	15	43	15	47	-	-
187	ZENEVREDO	2	8	2	8	4	12	5	19	-	-
188	ZERBO	1	4	12	42	4	15	8	28	-	-
189	ZERBOLO*	3	13	19	64	15	43	23	69	1	5
190	ZINASCO	6	22	55	165	70	195	46	132	2	5
	TOTALE PROVINCIA	1.597	5.308	11.747	37.769	12.258	38.045	11.552	37.157	485	1.496

Tav. 14 — Famiglie residenti con il capo famiglia in condizione non professionale per condizione del capo famiglia

Codice dei Comuni	C O M U N I	IN CERCA IN PRIMA OCCUPAZIONE		CASALINGHE		PERSONE RITIRATE DAL LAVORO		ALTRA CONDIZIONE	
		Famiglie	Componenti	Famiglie	Componenti	Famiglie	Componenti	Famiglie	Componenti
001	ALAGNA	-	-	9	15	106	205	5	7
002	ALBAREDO ARNABOLDI	-	-	2	2	18	60	4	15
003	ALBONESE	-	-	15	21	90	180	5	10
004	ALBUZZANO	-	-	11	26	190	453	-	-
005	ARENA PO	-	-	37	53	219	512	4	5
006	BADIA PAVESE	-	-	7	16	63	126	1	3
007	BAGNARIA	-	-	5	11	70	186	1	1
008	BARBIANELLO	-	-	23	37	76	201	3	5
009	BASCAPE'	-	-	15	34	98	220	9	42
010	BASTIDA DE' DOSSI	-	-	2	6	47	92	-	-
011	BASTIDA PANCARANA	-	-	18	24	126	327	5	13
012	BATTUDA	-	-	4	11	34	81	-	-
013	BELGIOIOSO	-	-	170	294	477	1.106	17	43
014	BERREGUARDO	-	-	68	93	155	336	12	23
015	BORGARELLO	-	-	9	12	118	248	2	6
016	BORGO PRIOLO	-	-	8	22	152	450	3	5
017	BORGORATTO NORNOROLO	-	-	9	22	75	184	2	3
018	BORGO SAN SIRO	-	-	11	34	93	200	-	-
019	BORNASCO	-	-	19	44	71	197	-	-
020	BOSNASCO	-	-	6	7	52	141	3	6
021	BRALLO DI PREGOLA	-	-	8	22	227	674	12	33
022	BREME	-	-	18	30	254	494	1	3
023	BRESSANA BOTTARONE	-	-	72	117	295	789	8	19
024	BROMI	3	11	272	430	896	2.326	29	72
025	CALVIGNANO	-	-	2	4	4	16	-	-
026	CAMPOSPINOSO	-	-	17	23	45	133	6	20
027	CANDIA LONELLINA	-	-	106	142	210	424	5	14
028	CANEVINO	-	-	1	2	23	66	1	1
029	CANNETO PAVESE	-	-	41	66	212	498	2	3
030	CARBONARA AL TICINO	-	-	13	24	150	320	1	2
031	CASANOVA LONATI	1	2	9	15	35	99	1	4
032	CASATISHA	-	-	26	43	71	213	1	3
033	CASEI GEROLA	-	-	43	69	207	453	4	8
034	CASORATE PRIMO	1	1	93	176	415	935	14	40
035	CASSOLNOVO	1	1	89	161	944	1.847	19	49
036	CASTANA	-	-	47	67	87	200	-	-
037	CASTEGGIO	-	-	202	361	549	1.380	19	38
038	CASTELLETO DI BRANDUZZO	-	-	21	36	116	312	-	-
039	CASTELLO D'AGOGNA	-	-	1	2	31	69	-	-
040	CASTELNOVETTO	-	-	13	20	126	228	4	12
041	CAVA MANARA	-	-	97	165	353	904	6	15
042	CECINA	-	-	10	14	20	38	-	-
043	CERANOVA	1	2	3	7	2	8	23	46
044	CERETTO LONELLINA	-	-	14	18	42	80	1	1
045	CERGNAGO	-	-	9	15	123	233	-	-
046	CERTOSA DI PAVIA	-	-	59	92	265	600	6	10
047	CERVESINA	-	-	12	15	166	368	6	12
048	CHIGNOLO PO	-	-	54	90	470	1.007	2	6
049	CIGOGNOLA	-	-	37	51	107	317	3	10
050	CILAVEGNA	1	2	25	54	624	1.279	6	15
051	CODEVILLA	-	-	34	67	196	500	3	5
052	CONFENZA	-	-	17	28	304	534	5	10
053	COPIANO	-	-	25	61	90	250	1	1
054	CORANA	-	-	21	32	157	345	2	3
055	CORNALE	-	-	2	7	140	327	-	-
056	CORTEOLONA	-	-	75	137	153	387	3	7
057	CORVINO SAN QUIRICO	-	-	21	40	116	302	4	13
058	COSTA DE' NOBILI	-	-	8	20	56	108	-	-
059	COZZO	-	-	15	20	151	287	2	4
060	CURA CARPIGNANO	-	-	27	50	89	248	-	-
061	DORNO	1	5	27	53	472	1.062	10	21
062	FERRERA ERBOGNONE	-	-	3	6	191	360	-	-
063	FILIGHERA	-	-	9	12	96	217	-	-
064	FORTUNAGO	-	-	13	21	39	103	3	7
065	FRASCAROLO	-	-	41	53	142	294	3	6
066	GALLIAVOLE	-	-	10	11	29	52	3	7
067	GAMBARAMA	-	-	1	3	63	135	-	-
068	GAMBOLO'	-	-	84	155	750	1.725	19	63
069	GARLASCO	1	3	154	301	1.100	2.409	11	26
070	GENZONE	-	-	6	11	42	93	2	2
071	GERENZAGO	-	-	4	8	73	181	-	-
072	GIUSSAGO	-	-	70	108	289	726	4	8
073	GODIASCO	1	2	49	75	324	813	2	4
074	GOLPERENZO	-	-	2	3	39	89	2	5
075	GRAVELLONA LONELLINA	-	-	65	85	290	626	2	5
076	GROPELLO CAIROLI	3	8	27	47	471	883	4	6
077	INVERNO E MONTELEONE	-	-	57	90	98	263	1	3
078	LANDRIANO	-	-	69	123	263	588	7	17
079	LANGOSCO	-	-	3	5	149	244	1	1
080	LARDIRAGO	-	-	37	45	89	226	4	10
081	LINAROLO	-	-	111	212	194	514	11	24

Segue Tav. 14 — Famiglie residenti con il capo famiglia in condizione non professionale
per condizione del capo famiglia

Codice dei Comuni	C O M U N I	IN CERCA DI PRIMA OCCUPAZIONE		CASALINGHE		PERSONE RITIRATE DAL LAVORO		ALTRA CONDIZIONE	
		Famiglie	Componenti	Famiglie	Componenti	Famiglie	Componenti	Famiglie	Componenti
082	LIRIO	-	-	4	4	17	32	-	-
083	LOHELLO	1	4	43	62	323	675	8	13
084	LUNGAVILLA	-	-	30	61	264	693	2	7
085	MAGHERNO	-	-	84	127	104	218	43	115
086	MARCIGNAGO	-	-	60	86	161	369	7	14
087	MARZANO	-	-	24	42	72	187	3	8
088	MEDE	3	5	91	175	888	1.702	12	32
089	MENCONICO	-	-	6	16	104	346	1	2
090	MEZZANA BIGLI	-	-	20	25	260	551	2	5
091	MEZZANA RABATTONI	-	-	10	20	69	146	1	2
092	MEZZANINO	-	-	6	10	185	472	4	9
093	MIRADOLE TERME	-	-	40	71	353	769	13	30
094	MONTALTO PAVESE	-	-	43	64	59	157	10	24
095	MONTABELLO DELLA BATTAGLIA	-	-	37	61	157	371	4	5
096	MONTECALVO VERSIGGIA	-	-	19	37	48	139	2	2
097	MONTESCANO	-	-	2	4	49	110	1	1
098	MONTESCALE	-	-	2	5	54	172	-	-
099	MONTICELLI PAVESE	-	-	15	24	83	168	2	4
100	MONTU' BECCARIA	-	-	53	97	216	480	10	24
101	MORNICO LOSANA	-	-	16	26	120	275	-	-
102	MORTARA	9	21	272	460	1.964	3.887	28	56
103	NICORVO	-	-	-	-	103	201	2	4
104	OLEVANO DI LOHELLINA	-	-	8	12	148	295	4	13
105	OLIVA GESSI	-	-	1	1	19	48	-	-
106	OTTOBIANO	-	-	13	21	251	538	8	12
107	PALESTRO	-	-	15	29	402	740	1	1
108	PANCARANA	-	-	3	5	74	145	1	3
109	PARONA	1	1	30	44	207	423	1	2
110	PAVIA	46	104	2.452	4.370	7.925	17.536	412	1.000
111	PIETRA DE'GIORGI	-	-	21	37	101	234	1	3
112	PIEVE ALBIGNOLA	-	-	10	27	152	323	-	-
113	PIEVE DEL CAIRO	1	1	83	102	230	483	8	20
114	PIEVE PORTO MORONE	-	-	104	209	396	1.006	3	6
115	PINAROLO PO	-	-	12	27	179	439	5	10
116	PIZZALE	-	-	11	22	148	353	1	2
117	PONTE NIZZA	-	-	21	41	57	126	-	-
118	PORTALBERA	1	3	15	23	126	276	5	13
119	REA	-	-	11	15	70	192	1	1
120	REDAVALLE	1	2	21	35	88	237	4	7
121	RETORBIDO	-	-	11	15	197	425	2	4
122	RIVANAZZANO	-	-	104	162	360	850	2	2
123	ROBBIO	-	-	73	108	841	1.773	10	18
124	ROBECCO PAVESE	-	-	17	26	55	172	2	3
125	ROCCA DE'GIORGI	-	-	2	2	6	23	2	6
126	ROCCA SUSELLA	-	-	4	4	36	88	-	-
127	ROGNANO	-	-	1	1	6	11	-	-
128	ROMAGNESE	-	-	20	29	232	655	2	5
129	RONCARO	-	-	1	3	14	39	3	8
130	ROSASCO	-	-	5	10	196	366	4	6
131	ROVESCALA	1	2	37	64	165	398	1	1
132	RUINO	-	-	19	37	78	225	-	-
133	SAN CIPRIANO PO	-	-	3	4	83	191	-	-
134	SAN DAMIANO AL COLLE	-	-	13	24	156	386	-	-
135	SAN GENESIO ED UNITI	2	3	23	38	194	417	6	13
136	SAN GIORGIO DI LOHELLINA	-	-	15	25	248	492	2	2
137	SAN MARTINO SICCOMARIO	-	-	41	69	283	650	8	24
138	SANNAZZARO DE'BURGONDI	-	-	71	131	553	1.205	23	63
139	SANTA CRISTINA E BISSONE	1	4	23	37	215	500	1	5
140	SANTA GIULETTA	-	-	28	51	214	562	6	10
141	SANT'ALESSIO CON VIALONE	-	-	3	14	17	29	1	4
142	SANTA MARGHERITA DI STAFFORA	-	-	5	8	129	367	1	2
143	SANTA MARIA DELLA VERSA	-	-	20	37	246	586	6	9
144	SANT'ANGELO LOHELLINA	-	-	11	15	127	218	1	2
145	SAN ZENONE AL PO	-	-	51	82	97	202	-	-
146	SARTIRANA LOHELLINA	-	-	18	31	382	702	8	19
147	SCALDASOLE	-	-	8	15	102	217	-	-
148	SEMIANA	-	-	18	24	66	132	3	3
149	SILVANO PIETRA	-	-	3	3	106	205	2	3
150	SIZIANO	2	3	42	66	238	532	10	27
151	SOMMO	-	-	4	5	128	287	2	3
152	SPESSA	1	1	13	19	41	99	-	-
153	STRADELLA	2	6	248	417	1.173	2.662	17	46
154	SUARDI	-	-	5	5	188	339	-	-
155	TORRAZZA COSTE	-	-	28	42	161	379	11	31
156	TORRE BERETTI E CASTELLARO	-	-	8	16	78	160	4	5
157	TORRE D'ARESE	-	-	19	24	44	85	1	1
158	TORRE DE'NEGRI	-	-	15	37	37	103	-	-
159	TORRE D'ISOLA	-	-	24	36	65	160	2	4
160	TORREVECCHIA PIA	-	-	39	78	93	240	3	9
161	TORRICELLA VERZATE	-	-	12	21	91	219	1	1
162	TRAVACO'SICCOMARIO	1	3	43	72	185	443	1	1

Segue TAV. 14 — Famiglie residenti con il capo famiglia in condizione non professionale
per condizione del capo famiglia

Codice del Comune	C O M U N I	IN CERCA DI PRIMA OCCUPAZIONE		CASALINGHE		PERSONE RITIRATE DAL LAVORO		ALTRA CONDIZIONE	
		Famiglie	Componenti	Famiglie	Componenti	Famiglie	Componenti	Famiglie	Componenti
163	TRIVOLZIO	-	-	35	67	84	183	2	7
164	TROMELLO	1	3	30	59	496	985	5	13
165	TROVO	-	-	8	13	41	106	2	6
166	VAL DI NIZZA	-	-	37	67	98	224	7	18
167	VALEGGIO	-	-	2	3	48	97	-	-
168	VALLE LOMELLINA	-	-	25	41	376	750	6	19
169	VALLE SALIMBENE	-	-	11	19	65	182	2	5
170	VALVERDE	-	-	16	25	48	148	-	-
171	VARZI	1	3	79	140	507	1.343	5	13
172	VELEZZO LOMELLINA	-	-	3	6	9	26	-	-
173	VELLEZZO BELLINI	1	3	30	39	98	217	2	7
174	VERRETTO	-	-	8	14	41	109	-	-
175	VERRUA PO	-	-	33	53	221	576	1	1
176	VIDIGULFO	-	-	40	73	203	463	18	48
177	VIGEVANO	24	57	976	1.838	7.276	14.999	214	550
178	VILLA BISCOSSI	-	-	1	4	10	26	-	-
179	VILLANOVA D'ARDENGGHI	-	-	22	38	88	229	1	2
180	VILLANTERIO	1	2	51	97	252	578	5	9
181	VISTARINO	1	5	10	23	99	245	3	6
182	VOGHERA	11	20	889	1.497	4.255	9.442	111	258
183	VOLPARA	-	-	-	-	10	17	1	2
184	ZAVATTARELLO	-	-	13	23	162	362	-	-
185	ZECCONE	-	-	18	30	75	195	1	3
186	ZENE	3	5	9	12	280	536	3	4
187	ZENEVREDO	-	-	2	3	40	83	-	-
188	ZERBO	-	-	3	13	93	217	-	-
189	ZERBOLO'	-	-	15	26	136	285	1	5
190	ZINASCO	1	3	56	97	380	808	3	7
	TOTALE PROVINCIA	131	301	10.227	17.728	55.697	123.445	1.516	3.654

Tav. 15 — Famiglie residenti per ampiezza della famiglia

Codice del Comune	COMUNI	FAMIGLIE CON COMPONENTI									
		1	2	3	4	5	6	7	8	9 e più	
										Famiglie	Componenti
001	ALAGNA	60	95	70	57	19	3	4	-	-	-
002	ALBAREDO ARNABOLDI	7	17	19	24	10	5	2	-	-	-
003	ALBONESE	51	74	42	37	16	5	1	2	-	-
004	ALBUZZANO	78	148	176	152	60	22	9	2	2	19
005	ARENA PO	117	196	153	110	67	16	6	2	2	22
006	BADIA PAVESE	30	34	33	23	16	8	2	2	2	22
007	BAGNARIA	38	49	50	40	28	6	1	-	2	18
008	BARBIANELLO	36	76	92	54	33	11	2	-	-	-
009	BASCAPE'	67	74	87	87	52	24	9	6	8	75
010	BASTIDA DE'DOSSI	24	30	25	12	4	2	-	-	-	-
011	BASTIDA PANCARANA	46	92	93	84	36	14	3	-	-	-
012	BATTUDA	13	31	39	25	8	9	2	-	1	9
013	BELGIOIOSO	255	473	528	352	127	39	14	1	4	38
014	BEREGLUARDO	122	180	183	150	48	21	10	2	1	10
015	BORGARELLO	50	88	98	51	14	11	3	3	2	20
016	BORGO PRIOLO	47	78	120	100	46	38	14	2	3	27
017	BORGORATTO MOROZOLO	45	54	46	39	17	7	6	1	1	9
018	BORGO SAN SIRO	39	91	77	75	29	14	3	1	1	9
019	BORNASCO	38	51	82	55	33	6	5	1	3	31
020	BORNASCO	29	44	43	57	26	4	-	3	1	9
021	BRALLO DI PREGOLA	80	119	127	75	66	21	14	6	9	85
022	BREME	127	193	135	65	27	8	6	-	-	-
023	BRESSANA BOTTARONE	119	231	311	245	86	34	16	3	3	28
024	BRONI	491	836	1.009	750	290	106	37	10	7	66
025	CALVIGNANO	4	7	14	12	5	3	3	1	1	9
026	CANPOSPINOSO	27	57	58	36	20	4	-	-	-	-
027	CANDIA LOHELLINA	177	251	201	114	41	11	2	1	1	10
028	CANEVINO	8	12	6	11	7	3	1	1	1	10
029	CANNETO PAVESE	120	173	136	108	48	16	3	1	1	9
030	CARBONARA AL TICINO	54	121	117	92	39	5	6	2	2	18
031	CASANOVA LONATI	16	25	37	27	12	4	2	-	1	9
032	CASATISMA	42	74	73	54	32	9	4	1	1	9
033	CASEI GEROLA	102	227	206	189	76	17	8	2	-	-
034	CASORATE PRIMO	234	375	384	338	151	43	23	6	6	57
035	CASSOLNOVO	497	688	600	375	136	31	8	6	2	21
036	CASTANA	77	116	62	58	23	9	4	1	1	9
037	CASTEGGIO	326	585	715	527	222	91	25	12	5	46
038	CASTELLETTO DI BRANDUZZO	52	87	107	67	35	15	3	2	1	9
039	CASTELLO D'AGOGNA	17	38	53	58	14	8	4	2	-	-
040	CASTELNOVETTO	77	98	78	50	23	7	4	-	1	9
041	CAVA MANARA	174	308	354	272	116	43	13	5	3	30
042	CECINA	23	31	30	17	13	8	2	1	-	-
043	CERANOVA	20	33	32	26	17	3	2	-	1	10
044	CERETTO LOHELLINA	31	43	40	17	6	-	-	2	2	19
045	CERNAGO	66	100	80	56	28	5	3	-	-	-
046	CERTOSA DI PAVIA	133	279	317	222	73	17	4	1	1	11
047	CERVESINA	67	141	145	96	40	10	2	3	-	-
048	CHIGNOLO PO	199	348	247	177	90	28	7	1	4	41
049	CIGOGNOLA	70	99	103	82	45	17	25	1	-	-
050	CILAVEGNA	281	412	471	256	82	21	4	1	1	9
051	CODEVILLA	74	141	135	78	34	11	2	-	1	10
052	CONFENZA	181	232	192	121	39	7	5	2	2	19
053	COPIANO	34	87	138	105	52	17	8	1	2	19
054	CORANA	78	112	101	74	21	6	5	1	-	-
055	CORNALE	49	90	94	48	28	5	4	-	-	-
056	CORTEOLONA	76	161	154	125	56	14	6	4	2	18
057	CORVINO SAN QUIRICO	54	117	104	77	35	12	5	1	1	9
058	COSTA DE'NOBILI	35	29	47	27	11	10	1	1	1	14
059	COZZO	76	116	59	29	15	6	2	2	-	-
060	CURA CARPIGNANO	41	81	79	82	26	9	6	-	1	10
061	DORNO	199	295	362	218	135	51	12	8	8	90
062	FERRERA ERBOGNONE	94	132	108	98	45	20	2	5	1	9
063	FILIGHERA	47	63	68	58	27	8	1	-	-	-
064	FORTUNAGO	33	44	41	38	24	6	2	2	-	-
065	FRASCAROLO	101	147	139	79	35	8	6	1	1	9
066	GALLIAVOLA	27	30	36	20	6	-	-	1	1	10
067	GAMBARANA	38	41	38	34	8	5	1	-	-	-
068	GAMBOLO'	371	567	578	400	165	79	20	10	17	173
069	GARLASCO	534	857	889	660	262	100	22	7	12	115
070	GENZONE	22	35	41	48	11	5	1	-	-	-
071	GERENZAGO	29	46	34	58	26	12	8	4	2	21
072	GIUSSAGO	140	267	300	213	83	41	15	1	4	44
073	GODIASCO	142	231	213	134	72	32	8	2	1	11
074	GOLPERENZO	25	28	18	20	12	4	4	-	-	-
075	GRAVELLONA LOHELLINA	147	233	200	142	43	10	6	1	-	-
076	GROPELLO CAIROLI	278	366	308	255	78	35	13	1	6	65
077	INVERNO E MONTELEONE	64	97	76	76	40	8	4	6	1	9
078	LANDRIANO	144	261	325	247	104	33	13	2	5	52
079	LANGOSCO	92	99	63	49	4	4	3	2	1	11
080	LARDIRAGO	58	93	97	74	23	10	5	2	2	20
081	LIBAROLO	113	190	192	130	71	24	7	3	-	-

POS
ARCHIVIO

Segue Tav. 15 — Famiglie residenti per ampiezza della famiglia

Codice dei Comuni	C O M U N I	F A M I G L I E C O N C O M P O N E N T I									
		1	2	3	4	5	6	7	8	9 e più	
										Famiglie	Componenti
082	LIRIO	19	25	15	4	17	2	1	-	-	-
083	LOMELLO	183	253	252	176	67	11	8	3	-	29
084	LUNGAVILLA	88	164	195	132	71	34	7	5	3	19
085	MAGHERNO	110	133	112	99	31	14	3	1	-	-
086	MARCIGNAGO	106	135	154	103	36	12	3	1	1	12
087	MARZANO	50	55	70	62	35	18	5	4	-	-
088	MEDE	525	776	687	465	159	32	12	1	6	61
089	MENCONICO	32	44	45	46	34	23	5	2	2	20
090	MEZZANA BIGLI	126	181	162	98	28	13	3	1	-	-
091	MEZZANA RABATTONE	36	75	52	50	10	3	1	-	-	-
092	MEZZANINO	60	141	116	87	52	13	3	2	2	20
093	MIRADOLE TERME	173	250	199	220	104	34	8	3	5	47
094	MONTALTO PAVESE	73	109	103	72	33	12	7	4	2	21
095	MONTABELLO DELLA BATTAGLIA	94	159	158	105	51	16	11	-	-	-
096	MONTECALVO VERSIGLIA	29	54	65	52	30	6	7	1	-	-
097	MONTESCANO	24	32	25	24	7	8	1	1	1	9
098	MONTESEGALE	21	35	40	25	24	6	3	-	-	-
099	MONTICELLI PAVESE	50	70	52	55	23	10	3	2	-	-
100	MONTU' BECCARIA	139	206	173	135	62	29	17	3	4	38
101	MORNICO LOSANA	55	93	67	49	25	14	4	2	1	9
102	MORTARA	1.084	1.690	1.573	953	283	87	19	13	9	87
103	NICORVO	44	63	48	19	21	6	2	-	1	10
104	OLEVANO DI LOMELLINA	73	111	89	58	20	5	2	-	3	31
105	OLIVA GESSI	11	21	12	17	11	3	2	3	-	-
106	OTTOBIANO	115	190	111	82	23	13	3	1	6	56
107	PALESTRO	202	279	226	151	49	19	3	-	3	31
108	PANCARANA	37	43	43	28	11	1	-	1	-	-
109	PARONA	122	150	104	60	27	16	5	1	5	51
110	PAVIA	4.809	8.240	8.507	5.749	1.954	628	194	79	44	431
111	PIETRA DE'GIORGI	69	96	94	72	41	18	5	2	2	19
112	PIEVE ALBIGNOLA	66	115	96	64	35	6	6	1	2	19
113	PIEVE DEL CAIRO	171	265	231	167	59	30	5	3	-	-
114	PIEVE PORTO MORONE	153	292	255	197	79	42	4	4	1	9
115	PINAROLO PO	75	134	132	118	52	20	8	1	-	-
116	PIZZALE	47	96	87	58	37	13	-	1	1	10
117	PONTE NIZZA	52	77	67	54	23	20	5	3	5	49
118	PORTALBERA	73	75	100	87	33	11	3	1	2	18
119	REA	31	57	58	43	12	14	5	1	-	-
120	REDAVALLE	35	97	103	81	36	18	2	1	1	9
121	RETORBIDO	80	144	113	93	25	8	1	2	1	9
122	RIVANAZZANO	198	299	265	217	83	18	5	3	-	-
123	ROBBIO	380	759	747	429	185	57	21	6	5	50
124	ROBECCO PAVESE	28	49	63	61	26	8	1	1	-	-
125	ROCCA DE'GIORGI	4	10	12	21	9	7	4	2	2	21
126	ROCCA SUSELLA	19	26	27	18	16	3	1	-	1	9
127	ROGNANO	5	12	9	7	8	2	-	1	1	9
128	ROMAGNESE	91	118	82	67	58	23	12	9	-	-
129	RONCARO	12	14	15	13	7	3	-	1	2	21
130	ROSASCO	92	131	113	59	18	9	2	1	3	33
131	ROVESCALA	96	118	120	71	42	21	3	3	1	10
132	RUINO	47	63	67	75	27	17	4	7	3	28
133	SAN CIPRIANO PO	34	50	46	19	15	6	3	-	1	9
134	SAN DAMIANO AL COLLE	73	103	79	57	41	19	3	1	-	-
135	SAN GENESIO ED UNITI	90	163	188	131	48	11	4	1	3	32
136	SAN GIORGIO DI LOMELLINA	111	182	170	106	36	11	6	-	-	-
137	SAN MARTINO SICCOMARIO	129	276	327	221	84	29	7	4	2	18
138	SANNAZZARO DE'BURGONDI	273	475	542	401	143	41	7	5	8	73
139	SANTA CRISTINA E BISSONE	92	164	178	156	75	29	7	3	2	18
140	SANTA GIULETTA	84	151	202	140	65	20	7	3	1	9
141	SANT'ALESSIO CON VIALONE	13	19	23	16	8	-	2	-	2	22
142	SANTA MARGHERITA DI STAFFORA	52	53	68	42	45	25	8	7	1	11
143	SANTA MARIA DELLA VERSA	147	191	228	186	96	34	16	5	5	46
144	SANT'ANGELO LOMELLINA	70	111	60	45	14	2	3	1	-	-
145	SAN ZENONE AL PO	82	66	55	28	19	9	1	-	-	-
146	SARTIRANA LOMELLINA	204	294	223	121	49	13	6	-	-	-
147	SCALDASOLE	61	84	91	51	26	7	1	2	3	29
148	SEMIANA	47	49	46	28	9	2	-	-	-	-
149	SILVANO PIETRA	66	83	67	45	17	4	3	1	-	-
150	SIZIANO	124	253	242	238	85	27	5	2	5	48
151	SOMMO	58	102	80	63	22	8	4	-	2	21
152	SPESSA	25	39	23	31	9	5	-	2	1	11
153	STRADELLA	648	996	1.010	827	337	106	34	11	7	70
154	SUARDI	98	116	71	46	10	5	1	1	-	-
155	TORRAZZA COSTE	95	125	137	96	46	10	10	2	-	-
156	TORRE BERETTI E CASTELLARO	47	65	64	54	20	7	3	1	-	-
157	TORRE D'ARESE	40	44	36	28	12	7	1	-	-	9
158	TORRE DE'NEGRI	15	41	21	31	9	5	2	-	1	-
159	TORRE D'ISOLA	52	98	108	74	42	4	3	1	1	9
160	TORREVECCHIA PIA	56	91	115	93	59	31	8	3	2	21
161	TORRICELLA VERZATE	41	85	74	41	19	12	4	-	1	9
162	TRAVACO'SICCOMARIO	79	164	165	130	58	29	7	4	1	9

Segue Tav. 15 — Famiglie residenti per ampiezza della famiglia

Codice del Comune	C O M U N I	F A M I G L I E C O N C O M P O N E N T I									
		1	2	3	4	5	6	7	8	9 e più	
										Famiglie	Componenti
163	TRIVOLZIO	44	87	84	70	33	9	2	-	1	9
164	TROMELLO	245	351	336	185	63	16	7	3	5	50
165	TROVO	27	48	28	34	18	7	3	1	4	37
166	VAL DI NIZZA	64	94	80	49	30	4	3	3	1	9
167	VALEGGIO	30	37	30	21	11	2	1	1	1	9
168	VALLE LONELLINA	163	317	248	156	43	18	2	3	-	-
169	VALLE SALIMBENE	22	58	89	67	22	14	5	2	1	9
170	VALVERDE	34	45	46	24	19	10	1	1	1	10
171	VARZI	231	374	327	272	132	66	32	3	2	18
172	VELEZZO LONELLINA	8	9	10	8	7	2	1	-	-	-
173	VELLEZZO BELLINI	68	107	99	81	41	16	3	-	-	-
174	VERRETTO	18	30	28	15	13	3	2	1	1	10
175	VERRUA PO	90	123	140	89	51	20	4	1	1	9
176	VIDIGULFO	107	230	284	215	76	35	12	2	1	11
177	VIGEVANO	3.917	6.403	6.766	4.406	1.515	476	152	71	59	590
178	VILLA BISCOSSI	5	15	9	11	4	-	1	1	-	-
179	VILLANOVA D'ARDENGHI	35	69	67	52	26	4	4	1	-	-
180	VILLANTERIO	130	183	223	162	75	24	7	5	5	46
181	VISTARINO	42	68	74	83	32	12	4	1	1	9
182	VOGHERA	2.378	3.817	4.187	2.545	832	243	76	31	21	239
183	VOLPARA	8	15	24	16	7	3	-	-	-	-
184	ZAVATTARELLO	94	118	129	89	44	19	9	2	3	27
185	ZECCONE	30	72	76	56	23	7	2	2	-	-
186	ZENE	140	172	149	98	25	5	2	1	-	-
187	ZENEVREDO	25	31	50	24	15	9	1	-	1	11
188	ZERBO	35	49	42	34	25	4	2	2	-	-
189	ZERBOLO'	68	127	100	99	52	14	6	1	4	38
190	ZINASCO	187	314	267	209	76	27	7	6	3	27
	TOTALE PROVINCIA	29.864	48.290	48.575	33.836	13.180	4.497	1.484	564	458	4.527

Tav. 16 — Abitazioni in complesso (occupate)

Codice dei Comuni	C O M U N I	A B I T A Z I O N I O C C U P A T E							ABITA Numero
		Numero	Superficie m²	Stanze		Numero medio stanze per abitazione	Occupanti		
				Totale	adibite esclusiva- mente o promiscua- mente ad abitazione		Famiglie	Componenti	
001	ALAGNA	291	22.704	1.074	1.064	3,7	307	826	58
002	ALBAREDO ARNABOLDI	84	8.020	374	370	4,5	84	288	16
003	ALBONESE	221	16.177	849	833	3,8	225	595	13
004	ALBUZZANO	643	44.620	2.409	2.376	3,7	649	2.040	52
005	ARENA PO	658	56.213	2.917	2.880	4,4	668	1.915	161
006	BADIA PAVESE	150	12.510	618	609	4,1	150	469	39
007	BAGNARIA	213	19.483	1.034	997	4,9	213	646	76
008	BARBIANELLO	290	25.267	1.259	1.233	4,3	303	922	62
009	BASCAPE'	414	24.932	1.392	1.387	3,4	414	1.414	91
010	BASTIDA DE'DOSSI	90	8.509	413	409	4,6	97	239	11
011	BASTIDA PANCARANA	358	29.580	1.628	1.588	4,5	363	1.119	75
012	BATTUDA	128	9.465	475	464	3,7	128	409	19
013	BELGIOIOSO	1.746	119.193	6.304	6.224	3,6	1.779	5.157	153
014	BEREGUARDO	715	50.671	2.576	2.517	3,6	716	2.091	157
015	BORGARELLO	300	18.967	1.055	1.010	3,5	319	923	61
016	BORGO PRIOLO	448	41.421	2.063	2.042	4,6	448	1.562	69
017	BORGORATTO MORMOROLO	209	15.827	848	839	4,1	209	619	102
018	BORGO SAN SIRO	327	24.259	1.171	1.139	3,6	329	1.015	55
019	BORNASCO	274	17.374	983	972	3,6	274	881	5
020	BOSNASCO	201	16.221	873	852	4,3	206	659	56
021	BRALLO DI PREGOLA	515	37.984	2.316	2.281	4,5	515	1.684	417
022	BREME	560	45.299	2.288	2.231	4,1	560	1.402	87
023	BRESSANA BOTTARONE	1.002	85.562	4.325	4.218	4,3	1.048	3.292	47
024	BRONI	3.521	266.050	13.060	12.755	3,7	3.521	10.634	306
025	CALVIGNANO	49	5.161	299	297	6,1	49	186	32
026	CANPOSPINOSO	202	18.469	821	800	4,1	202	583	23
027	CANDIA LOHELLINA	799	62.206	3.065	2.958	3,8	799	2.041	59
028	CANEVINO	50	4.915	236	234	4,7	50	172	31
029	CANNETO PAVESE	590	47.134	2.514	2.478	4,3	605	1.679	188
030	CARBONARA AL TICINO	437	27.879	1.626	1.604	3,7	437	1.314	73
031	CASANOVA LONATI	124	11.679	504	487	4,1	124	392	23
032	CASATISMA	284	24.948	1.249	1.233	4,4	290	884	41
033	CASEI GEROLA	775	63.390	3.142	3.090	4,1	825	2.479	57
034	CASORATE PRINO	1.557	103.549	5.188	5.082	3,3	1.557	4.756	170
035	CASSOLNOVO	2.242	147.499	7.236	7.045	3,2	2.340	6.158	239
036	CASTANA	345	26.889	1.475	1.426	4,3	350	939	108
037	CASTEGGIO	2.477	201.719	9.539	9.401	3,9	2.506	7.712	224
038	CASTELLETO DI BRANDUZZO	358	31.477	1.602	1.557	4,5	358	1.104	116
039	CASTELLO D'AGOGNA	188	18.078	749	736	4,0	192	642	43
040	CASTELNOVETTO	335	26.680	1.308	1.291	3,9	335	891	130
041	CAVA MANARA	1.259	91.256	4.766	4.688	3,8	1.286	3.933	58
042	CECIMA	125	10.169	574	564	4,6	125	378	31
043	CERANOVA	134	10.871	530	525	4,0	134	413	43
044	CERETTO LOHELLINA	141	8.525	473	472	3,4	141	370	29
045	CERNAGO	334	25.806	1.227	1.204	3,7	338	921	86
046	CERTOSA DI PAVIA	996	68.466	3.488	3.438	3,5	1.045	3.040	88
047	CERVESINA	479	43.362	2.130	2.047	4,4	499	1.455	42
048	CHIGNOLO PO	1.101	88.864	4.295	4.184	3,9	1.101	3.060	321
049	CIGOGNOLA	436	38.507	1.962	1.880	4,5	440	1.409	95
050	CILAVEGNA	1.431	98.895	5.029	4.953	3,5	1.528	4.122	115
051	CODEVILLA	465	35.559	1.909	1.884	4,1	476	1.333	76
052	CONFIGNZA	776	55.159	2.628	2.536	3,4	780	2.009	198
053	COPIANO	433	32.594	1.618	1.582	3,7	443	1.486	33
054	CORANA	395	34.512	1.603	1.574	4,1	398	1.085	89
055	CORNALE	318	27.904	1.307	1.265	4,1	318	901	22
056	CORTEOLONA	585	42.492	2.259	2.230	3,9	597	1.814	67
057	CORVINO SAN QUIRICO	397	34.182	1.821	1.773	4,6	403	1.202	6
058	COSTA DE'NOBILI	162	11.249	627	622	3,9	162	486	31
059	COZZO	304	20.637	972	956	3,2	304	738	125
060	CURA CARPIGNANO	321	26.869	1.276	1.233	4,0	324	1.000	86
061	DORNO	1.285	96.037	4.768	4.711	3,7	1.286	3.961	70
062	FERRERA ERBOGNONE	504	40.119	1.896	1.867	3,8	505	1.482	62
063	FILIGHERA	252	18.111	915	896	3,6	272	799	66
064	FORTUNAGO	189	14.359	806	802	4,3	190	582	119
065	FRASCAROLO	502	39.317	2.034	1.975	4,1	516	1.409	37
066	GALLIAVOLA	115	6.222	388	386	3,4	121	323	44
067	GAMBARANA	163	15.347	686	677	4,2	165	447	44
068	GARBOLO'	2.120	147.645	7.549	7.328	3,6	2.176	6.362	113
069	GARLASCO	3.274	242.202	12.290	12.065	3,8	3.337	9.775	196
070	GENZONE	158	9.730	595	579	3,8	163	499	23
071	GERENZAGO	217	17.467	868	853	4,0	219	766	14
072	GIUSSAGO	1.018	72.019	3.611	3.565	3,5	1.063	3.243	241
073	GODIASCO	829	68.408	3.461	3.391	4,2	834	2.413	280
074	GOLFERENZO	108	7.538	423	422	3,9	111	327	46
075	GRAVELLONA LOHELLINA	782	51.314	2.657	2.642	3,4	782	2.106	54
076	GROPELLO CAIROLI	1.280	90.592	4.596	4.558	3,6	1.340	3.718	138
077	INVERNO E MONTELEONE	369	26.623	1.381	1.368	3,7	371	1.120	93
078	LANDRIANO	1.113	73.709	3.721	3.626	3,3	1.113	3.448	-
079	LANGOSCO	308	23.144	1.154	1.117	3,7	316	766	60
080	LARDIRAGO	358	19.826	1.219	1.204	3,4	359	1.066	63
081	LINAROLO	692	45.145	2.513	2.468	3,6	728	2.156	155

e non occupate); altri tipi di alloggio

ZIONI NON OCCUPATE		T O T A L E			ALTRI TIPI DI ALLOGGIO			C O M U N I	Codice del Comune
Stanze	Numero medio stanze per abitazione	Numero	Stanze	Numero medio stanze per abitazione	Numero	Occupanti			
						Famiglie	Componenti		
161	2,8	349	1.235	3,5	-	-	-	ALAGNA	001
62	3,9	100	436	4,4	-	-	-	ALBAREDO ARNABOLDI	002
51	3,9	234	900	3,8	2	2	9	ALBONESE	003
187	3,6	695	2.596	3,7	-	-	-	ALBUZZANO	004
612	3,8	819	3.529	4,3	-	-	-	ARENA PO	005
124	3,2	189	742	3,9	-	-	-	BADIA PAVESE	006
322	4,2	289	1.356	4,7	-	-	-	BAGNARIA	007
225	3,6	352	1.484	4,2	1	1	3	BARBIANELLO	008
256	2,8	505	1.648	3,3	-	-	-	BASCAPE'	009
52	4,7	101	465	4,6	-	-	-	BASTIDA DE'DOSSI	010
280	3,7	433	1.908	4,4	5	5	11	BASTIDA PANCARANA	011
73	3,8	147	548	3,7	-	-	-	BATTUDA	012
463	3,0	1.899	6.767	3,6	7	7	20	BELGIOIOSO	013
461	2,9	872	3.037	3,5	1	1	2	BEREGUARDO	014
155	2,5	361	1.210	3,4	-	-	-	BORGARELLO	015
303	4,4	517	2.366	4,6	-	-	-	BORGO PRIOLO	016
342	3,4	311	1.190	3,8	7	7	14	BORGORATTO MORHOROLO	017
203	3,7	382	1.374	3,6	1	1	4	BORGO SAN SIRO	018
16	3,2	279	999	3,6	-	-	-	BORNASCO	019
196	3,5	257	1.069	4,2	-	-	-	BOSNASCO	020
1.738	4,2	932	4.054	4,3	1	1	1	BRALLO DI PREGOLA	021
353	4,1	647	2.641	4,1	1	1	1	BREME	022
188	4,0	1.049	4.513	4,3	-	-	-	BRESSANA BOTTARONE	023
1.107	3,6	3.827	14.167	3,7	11	11	32	BRONI	024
175	5,5	81	474	5,9	1	1	3	CALVIGNANO	025
72	3,1	225	893	4,0	-	-	-	CAMPSPINOSO	026
233	3,9	858	3.298	3,8	-	-	-	CANDIA LOMELLINA	027
102	3,3	81	338	4,2	-	-	-	CANEVINO	028
808	4,3	778	3.322	4,3	-	-	-	CANNETO PAVESE	029
202	2,8	510	1.828	3,6	-	-	-	CARBONARA AL TICINO	030
90	3,9	147	594	4,0	-	-	-	CASANOVA LONATI	031
146	3,6	325	1.395	4,3	-	-	-	CASATISHA	032
186	3,3	832	3.328	4,0	2	2	5	CASEI GEROLA	033
462	2,7	1.727	5.650	3,3	-	-	-	CASORATE PRIMO	034
816	3,4	2.481	8.052	3,2	2	2	4	CASSOLNOVO	035
399	3,7	453	1.874	4,1	-	-	-	CASTANA	036
1.014	4,5	2.701	10.553	3,9	1	1	1	CASTEGGIO	037
502	4,3	474	2.104	4,4	11	11	22	CASTELLETO DI BRANDUZZO	038
129	3,0	231	878	3,8	2	2	4	CASTELLO D'AGOGNA	039
401	3,1	465	1.709	3,7	-	-	-	CASTELNOVETTO	040
202	3,5	1.317	4.968	3,8	2	2	6	CAVA MANARA	041
144	4,6	156	718	4,6	-	-	-	CECINA	042
144	3,3	177	674	3,8	-	-	-	CERANOVA	043
73	2,5	170	546	3,2	-	-	-	CERETTO LOMELLINA	044
214	2,5	420	1.441	3,4	-	-	-	CERGNAGO	045
264	3,0	1.084	3.752	3,5	1	1	2	CERTOSA DI PAVIA	046
173	4,1	521	2.303	4,4	3	3	7	CERVESINA	047
1.162	3,6	1.422	5.457	3,8	-	-	-	CHIGNOLO PO	048
375	3,9	531	2.337	4,4	2	2	6	CIGOGNOLA	049
419	3,6	1.546	5.448	3,5	1	1	1	CILAVEGNA	050
349	4,6	541	2.258	4,2	-	-	-	CODEVILLA	051
566	2,9	974	3.194	3,3	1	1	3	CONPIENZA	052
97	2,9	466	1.715	3,7	1	1	1	COPIANO	053
310	3,5	484	1.913	4,0	-	-	-	CORANA	054
86	3,9	340	1.393	4,1	-	-	-	CORNALE	055
234	3,5	652	2.493	3,8	-	-	-	CORTEOLONA	056
25	4,2	403	1.846	4,6	3	3	5	CORVINO SAN QUIRICO	057
96	3,1	193	723	3,7	-	-	-	COSTA DE'NOBILI	058
274	2,2	429	1.246	2,9	1	1	4	COZZO	059
277	3,2	407	1.553	3,8	1	1	4	CURA CARPIGNANO	060
267	3,8	1.355	5.035	3,7	2	2	5	DORNO	061
237	3,8	566	2.133	3,8	-	-	-	FERRERA ERBOGNONE	062
157	2,4	318	1.072	3,4	-	-	-	FILIGHERA	063
440	3,7	308	1.246	4,0	-	-	-	FORTUNAGO	064
164	4,4	539	2.198	4,1	-	-	-	FRASCAROLO	065
160	3,6	159	548	3,4	-	-	-	GALLIAVOLA	066
213	4,8	207	899	4,3	-	-	-	GAMBARANA	067
359	3,2	2.233	7.908	3,5	28	28	163	GAMBOLO'	068
695	3,5	3.470	12.985	3,7	6	6	15	GARLASCO	069
76	3,3	181	671	3,7	-	-	-	GENZONE	070
51	3,6	231	919	4,0	-	-	-	GERENZAGO	071
712	3,0	1.259	4.323	3,4	1	1	1	GIUSSAGO	072
1.143	4,1	1.109	4.604	4,2	-	-	-	GODIASCO	073
163	3,5	154	586	3,8	-	-	-	GOLFPERENZO	074
174	3,2	836	2.831	3,4	-	-	-	GRAVELLONA LOMELLINA	075
452	3,3	1.418	5.048	3,6	-	-	-	GROPELLO CAIROLI	076
328	3,5	462	1.709	3,7	-	-	-	INVERNO E MONTELEONE	077
-	-	1.113	3.721	3,3	-	-	-	LANDRIANO	078
209	3,5	368	1.363	3,7	-	-	-	LANGOSCO	079
179	2,8	421	1.398	3,3	3	3	6	LARDIRAGO	080
393	2,5	847	2.906	3,4	1	1	1	LINAROLO	081

Segue Tav. 16 — Abitazioni in complesso (occupate)

Codice dei Comuni	C O M U N I	A B I T A Z I O N I O C C U P A T E							ABITA Numero
		Numero	Superficie m ²	Stanze		Numero medio stanze per abitazione	Occupanti		
				Totale	adibite esclusiva- mente o promiscua- mente ad abitazione		Famiglie	Componenti	
082	LIRIO	83	6.293	311	310	3,7	83	234	42
083	LONELLO	941	71.258	3.727	3.630	4,0	952	2.650	32
084	LUNGAVILLA	671	58.460	2.963	2.864	4,4	696	2.190	86
085	MAGHERNO	485	29.183	1.685	1.654	3,5	496	1.362	135
086	MARCIGNAGO	536	33.000	1.753	1.735	3,3	550	1.542	80
087	MARZANO	291	22.317	1.077	1.055	3,7	297	966	63
088	MEDE	2.534	189.186	9.343	9.121	3,7	2.663	7.138	465
089	MEONICO	230	21.108	1.061	1.056	4,6	231	815	59
090	MEZZANA BIGLI	612	43.476	2.396	2.352	3,9	612	1.613	55
091	MEZZANA RABATTONI	227	15.623	803	798	3,5	227	617	49
092	MEZZANINO	471	39.835	1.981	1.923	4,2	473	1.428	69
093	MIRADOLE TERRE	978	72.313	3.529	3.473	3,6	992	2.991	166
094	MONTALTO PAVESE	409	29.964	1.633	1.602	4,0	415	1.227	117
095	MONTABELLO DELLA BATTAGLIA	578	47.783	2.436	2.407	4,2	594	1.734	128
096	MONTECALVO VERSIGGIA	243	19.695	1.045	1.044	4,3	243	782	138
097	MONTESCANO	123	9.703	561	546	4,6	123	366	7
098	MONTESGALE	151	13.068	634	634	4,2	153	486	36
099	MONTICELLI PAVESE	264	24.466	1.087	1.039	4,1	264	776	45
100	MONTU' BECCARIA	759	64.424	3.355	3.316	4,4	767	2.272	228
101	HORNICO LOSANA	310	24.870	1.335	1.303	4,3	310	900	108
102	MORTARA	5.478	398.862	18.876	18.676	3,4	5.708	15.253	207
103	NICORVO	203	13.795	719	712	3,5	203	553	56
104	OLEVANO DI LOMELLINA	333	24.524	1.235	1.227	3,7	360	957	73
105	OLIVA GESSI	80	7.157	357	351	4,5	80	268	8
106	OTTOBIANO	537	39.321	1.934	1.910	3,6	543	1.433	114
107	PALESTRO	921	60.180	3.293	3.213	3,6	932	2.453	79
108	PANCARANA	157	12.337	662	636	4,2	163	430	41
109	PARONA	490	40.898	1.754	1.724	3,6	490	1.299	73
110	PAVIA	29.947	2.045.499	98.020	97.190	3,3	30.155	85.608	2.377
111	PIETRA DE'GIORGI	399	31.578	1.758	1.721	4,4	399	1.214	117
112	PIEVE ALBIGNOLA	390	27.953	1.462	1.460	3,7	390	1.119	78
113	PIEVE DEL CAIRO	926	77.602	3.674	3.550	4,0	931	2.596	134
114	PIEVE PORTO MORONE	999	72.541	3.774	3.726	3,8	1.026	3.004	226
115	PINAROLO PO	522	41.246	2.186	2.140	4,2	539	1.652	47
116	PIZZALE	338	27.255	1.396	1.366	4,1	338	1.007	70
117	PONTE NIZZA	305	22.410	1.372	1.330	4,5	306	966	134
118	PORTALBERA	370	28.489	1.545	1.507	4,2	384	1.148	100
119	REA	218	18.471	996	964	4,6	221	678	18
120	REDAVALLE	374	35.385	1.739	1.674	4,6	374	1.181	42
121	RETORBIDO	460	37.377	1.914	1.881	4,2	466	1.280	111
122	RIVANAZZANO	1.073	88.193	4.347	4.237	4,1	1.087	3.037	176
123	ROBBIO	2.571	180.062	9.235	9.078	3,6	2.587	7.364	224
124	ROBECCO PAVESE	237	20.557	1.076	1.061	4,5	237	752	23
125	ROCCA DE'GIORGI	71	7.749	320	308	4,5	71	296	2
126	ROCCA SUSELLA	111	8.213	475	464	4,3	111	338	55
127	ROGNANO	45	3.712	189	184	4,2	45	153	65
128	RONAGNESE	458	31.435	1.953	1.924	4,3	458	1.421	214
129	RONCARO	67	5.448	221	218	3,3	67	219	58
130	ROSASCO	427	32.130	1.521	1.479	3,6	427	1.125	76
131	ROVESCALA	466	34.880	1.982	1.963	4,3	466	1.348	155
132	RUINO	310	22.934	1.355	1.334	4,4	310	1.023	118
133	SAN CIPRIANO PO	174	13.964	790	765	4,5	174	489	94
134	SAN DAMIANO AL COLLE	373	31.020	1.707	1.681	4,6	376	1.092	97
135	SAN GENESIO ED UNITI	619	40.370	2.117	2.086	3,4	636	1.873	109
136	SAN GIORGIO DI LOMELLINA	616	45.412	2.393	2.317	3,9	622	1.697	27
137	SAN MARTINO SICCOMARIO	1.063	70.542	3.648	3.618	3,4	1.076	3.233	40
138	SANNAZZARO DE'BURGONDI	1.882	137.426	6.915	6.809	3,7	1.883	5.533	177
139	SANTA CRISTINA E BISSONE	695	43.598	2.476	2.449	3,6	704	2.212	146
140	SANTA GIULETTA	660	55.598	2.910	2.853	4,4	670	2.073	78
141	SANT'ALESSIO CON VIALONE	81	6.440	315	300	3,9	82	259	41
142	SANTA MARGHERITA DI STAFFORA	299	22.592	1.408	1.314	4,7	299	1.026	154
143	SANTA MARIA DELLA VERSA	873	71.624	3.723	3.702	4,3	907	2.838	173
144	SANT'ANGELO LOMELLINA	297	20.864	1.083	1.074	3,6	305	761	92
145	SAN ZENONE AL PO	251	19.084	1.088	1.073	4,3	260	647	101
146	SARTIRANA LOMELLINA	897	65.121	3.361	3.275	3,7	910	2.310	116
147	SCALDASOLE	297	25.933	1.242	1.193	4,2	326	930	100
148	SEMIANA	181	14.181	676	667	3,7	181	452	110
149	SILVANO PIETRA	270	22.604	1.169	1.141	4,3	285	750	87
150	SIZIANO	957	59.290	3.024	2.982	3,2	980	2.991	39
151	SONHO	325	24.795	1.281	1.250	3,9	338	959	145
152	SPESA	135	10.426	538	531	4,0	135	398	62
153	STRADELLA	3.973	305.837	14.386	14.132	3,6	3.973	11.688	245
154	SUARDI	347	28.926	1.497	1.479	4,3	348	822	56
155	TORRAZZA COSTE	516	36.673	2.100	2.090	4,1	520	1.515	148
156	TORRE BERETTI E CASTELLARO	253	18.693	997	952	3,9	261	756	40
157	TORRE D'ARESE	159	10.700	467	467	2,9	168	460	38
158	TORRE DE'NEGRI	125	7.396	399	398	3,2	125	381	37
159	TORRE D'ISOLA	372	29.737	1.394	1.387	3,7	383	1.140	87
160	TORREVECCHIA PIA	458	35.180	1.742	1.719	3,8	458	1.537	124
161	TORRICELLA VERZATE	274	21.200	1.160	1.133	4,2	277	801	46
162	TRAVACO SICCOMARIO	637	52.191	2.469	2.435	3,9	637	1.976	148

e non occupate); altri tipi di alloggio

ZIONI NON OCCUPATE		T O T A L E			ALTRI TIPI DI ALLOGGIO			C O M U N I	Codice del Comune
Stanze	Numero medio stanze per abitazione	Numero	Stanze	Numero medio stanze per abitazione	Numero	Occupanti			
						Famiglie	Componenti		
126	3,0	125	437	3,5	-	-	-	LIRIO	082
142	4,4	973	3.869	4,0	2	2	4	LOHELLO	083
333	3,9	757	3.296	4,4	1	1	2	LUNGAVILLA	084
413	3,1	620	2.098	3,4	6	6	12	MAGHERNO	085
252	3,2	616	2.005	3,3	1	1	1	MARCIGNAGO	086
216	3,4	354	1.293	3,7	2	2	2	MARZANO	087
1.442	3,1	2.999	10.785	3,6	-	-	-	MEDE	088
256	4,3	289	1.317	4,6	1	1	1	MENCONICO	089
211	3,8	667	2.607	3,9	-	-	-	MEZZANA BIGLI	090
138	2,8	276	941	3,4	-	-	-	MEZZANA RABATTONI	091
277	4,0	540	2.258	4,2	2	2	4	MEZZANINO	092
532	3,2	1.144	4.061	3,5	4	4	10	MIRADOLE TERME	093
496	4,2	526	2.129	4,0	-	-	-	MONTALTO PAVESE	094
583	4,6	706	3.019	4,3	-	-	-	MONTABELLO DELLA BATTAGLIA	095
457	3,3	381	1.502	3,9	-	-	-	MONTICALVO VERSIGGIA	096
19	2,7	130	580	4,5	-	-	-	MONTESCANO	097
150	4,2	187	784	4,2	-	-	-	MONTESGALLE	098
200	4,4	309	1.287	4,2	-	-	-	MONTICELLI PAVESE	099
949	4,2	987	4.304	4,4	-	-	-	MONTU' BECCARIA	100
454	4,2	418	1.789	4,3	-	-	-	MORNICO LOSANA	101
737	3,6	5.685	19.613	3,4	-	-	-	MORTARA	102
163	2,9	259	882	3,4	-	-	-	MICORVO	103
234	3,2	406	1.469	3,6	1	1	12	OLEVANO DI LOHELLINA	104
46	5,8	88	403	4,6	-	-	-	OLIVA GESSI	105
330	2,9	651	2.264	3,5	-	-	-	OTTOBIANO	106
262	3,3	1.000	3.555	3,6	-	-	-	PALESTRO	107
154	3,8	198	816	4,1	-	-	-	PANCARANA	108
257	3,5	563	2.011	3,6	-	-	-	PARONA	109
6.670	2,8	32.324	104.690	3,2	9	9	16	PAVIA	110
493	4,2	516	2.251	4,4	-	-	-	PIETRA DE'GIORGI	111
236	3,0	468	1.698	3,6	-	-	-	PIEVE ALBIGNOLA	112
502	3,7	1.060	4.176	3,9	-	-	-	PIEVE DEL CAIRO	113
730	3,2	1.225	4.504	3,7	-	-	-	PIEVE PORTO MOERONE	114
176	3,7	569	2.362	4,2	1	1	3	PINAROLO PO	115
282	4,0	408	1.678	4,1	2	2	6	PIZZALE	116
555	4,1	439	1.927	4,4	-	-	-	PONTE NIZZA	117
348	3,5	470	1.893	4,0	-	-	-	PORTALBERA	118
73	4,1	236	1.069	4,5	-	-	-	REA	119
176	4,2	416	1.915	4,6	-	-	-	REDAVALLE	120
417	3,8	571	2.331	4,1	-	-	-	RETORBIDO	121
809	4,6	1.249	5.156	4,1	1	1	4	RIVANAZZANO	122
770	3,4	2.795	10.005	3,6	2	2	3	ROBBIO	123
99	4,3	260	1.175	4,5	-	-	-	ROBECCO PAVESE	124
11	5,5	73	331	4,5	-	-	-	ROCCA DE'GIORGI	125
190	3,5	166	665	4,0	-	-	-	ROCCA SUSELLA	126
222	3,4	110	411	3,7	-	-	-	ROGNANO	127
738	3,4	672	2.691	4,0	1	1	1	ROMAGNESE	128
124	2,1	125	345	2,8	-	-	-	RONCARO	129
239	3,1	503	1.760	3,5	1	1	3	ROSASCO	130
518	3,3	621	2.500	4,0	9	9	19	ROVESCALA	131
391	3,3	428	1.746	4,1	-	-	-	RUINO	132
254	2,7	268	1.044	3,9	-	-	-	SAN CIPRIANO PO	133
401	4,1	470	2.108	4,5	-	-	-	SAN DAMIANO AL COLLE	134
286	2,6	728	2.403	3,3	2	2	3	SAN GENESIO ED UNITI	135
105	3,9	643	2.498	3,9	-	-	-	SAN GIORGIO DI LOHELLINA	136
130	3,3	1.103	3.778	3,4	3	3	6	SAN MARTINO SICCOMARIO	137
650	3,7	2.059	7.565	3,7	4	4	12	SANNAZZARO DE'BURGONDI	138
454	3,1	841	2.930	3,5	2	2	6	SANTA CRISTINA E BISSONE	139
319	4,1	738	3.229	4,4	2	2	3	SANTA GIULETTA	140
118	2,9	122	433	3,5	1	1	1	SANT'ALESSIO COM VIALONE	141
598	3,9	453	2.006	4,4	1	1	1	SANTA MARGHERITA DI STAFFORA	142
686	4,0	1.046	4.409	4,2	-	-	-	SANTA MARIA DELLA VERSA	143
309	3,4	389	1.392	3,6	-	-	-	SANT'ANGELO LOHELLINA	144
390	3,9	352	1.478	4,2	-	-	-	SAN ZENONE AL PO	145
538	4,6	1.013	3.899	3,8	-	-	-	SARTIRANA LOHELLINA	146
327	3,3	397	1.569	4,0	-	-	-	SCALDASOLE	147
354	3,2	291	1.030	3,5	-	-	-	SEMIANA	148
288	3,3	357	1.457	4,1	1	1	1	SILVANO PIETRA	149
126	3,2	996	3.150	3,2	-	-	-	SIZIANO	150
440	3,0	470	1.721	3,7	-	-	-	SOMMO	151
206	3,3	197	744	3,8	-	-	-	SPESSA	152
909	3,7	4.218	15.295	3,6	-	-	-	STRADELLA	153
220	3,9	403	1.717	4,3	-	-	-	SUARDI	154
564	3,8	664	2.664	4,0	-	-	-	TORRAZZA COSTE	155
159	4,0	293	1.156	3,9	-	-	-	TORRE BERETTI E CASTELLARO	156
105	2,8	197	572	2,9	-	-	-	TORRE D'ARESE	157
86	2,3	162	485	3,0	-	-	-	TORRE DE'NEGRI	158
294	3,4	459	1.688	3,7	-	-	-	TORRE D'ISOLA	159
339	2,7	582	2.081	3,6	-	-	-	TORREVECCCHIA PIA	160
202	4,4	320	1.362	4,3	-	-	-	TORRICELLA VERZATE	161
403	2,7	785	2.872	3,7	-	-	-	TRAVACO'SICCOMARIO	162

Segue TAV. 16 — Abitazioni in complesso (occupate)

Codice dei Comuni	C O M U N I	A B I T A Z I O N I O C C U P A T E						A B I T A	
		Numero	Superficie m ²	Stanze		Numero medio stanze per abitazione	Occupanti		Numero
				Totale	adibite esclusiva- mente o promiscua- mente ad abitazione		Famiglie	Componenti	
163	TRIVOLZIO	330	25.239	1.252	1.221	3,8	330	992	26
164	TROMELLO	1.180	80.391	4.043	3.987	3,4	1.210	3.228	151
165	TROVO	160	13.176	606	602	3,8	168	534	59
166	VAL DI NIZZA	328	27.211	1.439	1.400	4,4	328	916	207
167	VALEGGIO	134	11.234	530	525	4,0	134	369	43
168	VALLE LOMELLINA	948	67.345	3.489	3.411	3,7	948	2.518	215
169	VALLE SALIMBENE	276	21.502	1.010	1.007	3,7	279	924	36
170	VALVERDE	180	13.878	767	753	4,3	180	533	90
171	VARZI	1.428	103.981	5.996	5.892	4,2	1.435	4.363	229
172	VELEZZO LOMELLINA	45	3.634	178	171	4,0	45	142	107
173	VELLEZZO BELLINI	397	29.031	1.442	1.355	3,6	414	1.224	35
174	VERRETTO	111	8.809	497	484	4,5	111	337	17
175	VERRUA PO	512	39.625	2.182	2.129	4,3	514	1.519	59
176	VIDIGULFO	920	66.501	3.506	3.402	3,8	960	2.973	84
177	VIGEVANO	23.342	1.527.624	72.834	72.002	3,1	23.751	67.261	493
178	VILLA BISCOSSI	46	3.786	206	202	4,5	46	141	3
179	VILLANOVA D'ARDENGHI	257	20.616	921	905	3,6	258	772	38
180	VILLANTERIO	794	55.961	3.041	3.016	3,8	814	2.467	128
181	VISTARINO	316	21.184	1.116	1.094	3,5	316	1.004	85
182	VOGHERA	13.800	1.036.656	47.777	47.185	3,5	14.105	39.325	816
183	VOLPARA	72	6.120	320	318	4,4	72	225	26
184	ZAVATTARELLO	506	41.841	2.141	2.049	4,2	506	1.512	172
185	ZECCONE	263	18.068	955	931	3,6	266	804	17
186	ZENE	574	42.836	2.018	1.984	3,5	589	1.495	109
187	ZENEVREDO	155	12.900	669	663	4,3	156	480	29
188	ZERBO	193	10.661	672	664	3,5	193	574	54
189	ZERBOLO'	469	33.087	1.788	1.766	3,8	469	1.443	134
190	ZINASCO	1.037	87.994	4.128	4.032	4,0	1.086	3.096	60
	TOTALE PROVINCIA	177.409	12.881.258	638.935	628.611	3,6	180.350	518.690	21.162

e non occupate); altri tipi di alloggio

ZIONI NON OCCUPATE		T O T A L E			ALTRI TIPI DI ALLOGGIO			C O M U N I	Codice dei Comuni
Stanze	Numero medio stanze per abitazione	Numero	Stanze	Numero medio stanze per abitazione	Numero	Occupanti			
						Famiglie	Componenti		
93	3,6	356	1.345	3,8	-	-	-	TRIVOLZIO	163
426	2,8	1.331	4.469	3,4	-	-	-	TROMELLO	164
196	3,3	219	802	3,7	-	-	-	TROVO	165
837	4,0	535	2.276	4,3	-	-	-	VAL DI NIZZA	166
102	2,4	177	632	3,6	-	-	-	VALEGGIO	167
719	3,3	1.163	4.208	3,6	1	1	3	VALLE LOMELLINA	168
123	3,4	312	1.133	3,6	-	-	-	VALLE SALIBENE	169
305	3,4	270	1.072	4,0	-	-	-	VALVERDE	170
1.014	4,4	1.657	7.010	4,2	3	3	6	VARZI	171
331	3,1	152	509	3,3	-	-	-	VELEZZO LOMELLINA	172
104	3,0	432	1.546	3,6	1	1	1	VELLEZZO BELLINI	173
81	4,8	128	578	4,5	-	-	-	VERRETTO	174
216	3,7	571	2.398	4,2	-	-	-	VERRUA PO	175
256	3,0	1.004	3.762	3,7	-	-	-	VIDIGULFO	176
1.670	3,4	23.835	74.504	3,1	3	3	8	VIGEVANO	177
24	8,0	49	230	4,7	-	-	-	VILLA BISCOSSI	178
126	3,3	295	1.047	3,5	-	-	-	VILLANOVA D'ARDENGI	179
431	3,4	922	3.472	3,8	-	-	-	VILLANTERIO	180
239	2,8	401	1.355	3,4	-	-	-	VISTARINO	181
2.713	3,3	14.616	50.490	3,5	17	17	45	VOGHERA	182
95	3,7	98	415	4,2	1	1	2	VOLPARA	183
654	3,8	678	2.795	4,1	1	1	1	ZAVATTARELLO	184
63	3,7	280	1.018	3,6	2	2	9	ZECCONE	185
388	3,6	683	2.406	3,5	2	2	3	ZENE	186
115	4,0	184	784	4,3	-	-	-	ZENEVREDO	187
165	3,1	247	837	3,4	-	-	-	ZERBO	188
513	3,8	603	2.301	3,8	2	2	7	ZERBOLO	189
208	3,5	1.097	4.336	4,0	7	8	19	ZINASCO	190
72.788	3,4	198.571	711.723	3,6	215	216	606	TOTALE PROVINCIA	

Tav. 17 — Abitazioni in complesso (occupate e non occupate) per titolo di godimento

Codice del Comune	C O M U N I	PROPRIETÀ		AFFITTO		ALTRO TITOLO		TOTALE	
		Abitazioni	Stanze	Abitazioni	Stanze	Abitazioni	Stanze	Abitazioni	Stanze
001	ALAGNA	236	877	103	321	10	37	349	1.235
002	ALBAREDO ARNABOLDI	69	319	17	69	14	48	100	436
003	ALBONESE	126	518	96	340	12	42	234	900
004	ALBUZZANO	367	1.452	264	917	64	227	695	2.596
005	ARENA PO	607	2.672	172	686	40	171	819	3.529
006	BADIA PAVESE	152	608	31	115	6	19	189	742
007	BAGNARIA	259	1.232	15	60	15	64	289	1.356
008	BARBIANELLO	251	1.098	67	246	34	140	352	1.484
009	BASCAPE'	206	695	284	896	15	57	505	1.648
010	BASTIDA DE'DOSSI	86	399	4	20	11	46	101	465
011	BASTIDA PANCARANA	327	1.464	85	352	21	92	433	1.908
012	BATTUDA	78	298	38	143	31	107	147	548
013	BELGIOIOSO	881	3.403	920	3.013	98	351	1.899	6.767
014	BEREGUARDO	476	1.773	331	1.012	65	252	872	3.037
015	BORGARELLO	199	714	151	461	11	35	361	1.210
016	BORGO PRIOLO	422	1.961	60	247	35	158	517	2.366
017	BORGORATTO MORNOROLO	287	1.103	18	66	6	21	311	1.190
018	BORGO SAN SIRO	221	787	116	428	45	159	382	1.374
019	BORNASCO	118	456	126	417	35	126	279	999
020	BOSNASCO	190	799	45	175	22	95	257	1.069
021	BRALLO DI PREGOLA	892	3.891	30	122	10	41	932	4.054
022	BREME	444	1.897	155	548	48	196	647	2.641
023	BRESSANA BOTTARONE	603	2.824	397	1.495	49	194	1.049	4.513
024	BRONI	1.864	7.780	1.781	5.698	182	689	3.827	14.167
025	CALVIGNANO	48	283	7	33	26	158	81	474
026	CAMPOSPINOSO	176	721	38	134	11	38	225	893
027	CANDIA LOMELLINA	545	2.221	250	881	63	196	858	3.298
028	CANEVINO	71	294	3	10	7	34	81	338
029	CANNETO PAVESE	652	2.877	74	265	52	180	778	3.322
030	CARBONARA AL TICINO	267	995	207	685	36	148	510	1.828
031	CASANOVA LONATI	112	464	35	130	-	-	147	594
032	CASATISHA	163	751	145	569	17	75	325	1.395
033	CASEI GEROLA	483	2.051	287	1.035	62	242	832	3.328
034	CASORATE PRIMO	846	3.056	830	2.415	51	179	1.727	5.650
035	CASSOLNOVO	1.533	5.362	829	2.329	119	361	2.481	8.052
036	CASTANA	388	1.664	36	116	29	94	453	1.874
037	CASTEGGIO	1.207	5.523	1.341	4.441	153	589	2.701	10.553
038	CASTELLETO DI BRANDUZZO	310	1.442	151	612	13	50	474	2.104
039	CASTELLO D'AGOGNA	105	414	116	423	10	41	231	878
040	CASTELNOVETTO	345	1.266	96	352	24	91	465	1.709
041	CAVA MANARA	702	2.945	521	1.719	94	304	1.317	4.968
042	CECINA	137	648	14	47	5	23	156	718
043	CERANOVA	112	428	44	169	21	77	177	674
044	CERETTO LOMELLINA	87	295	66	203	17	48	170	546
045	CERGNAGO	253	875	151	503	16	63	420	1.441
046	CERTOSA DI PAVIA	527	2.006	493	1.535	64	211	1.084	3.752
047	CERVESINA	376	1.760	107	403	38	140	521	2.303
048	CHIGNOLO PO	1.021	4.025	355	1.256	46	176	1.422	5.457
049	CIGOGNOLA	431	1.956	67	242	33	139	531	2.337
050	CILAVEGNA	1.046	3.916	458	1.387	42	145	1.546	5.448
051	CODEVILLA	429	1.871	73	240	39	147	541	2.258
052	CONFIENZA	628	2.129	292	898	54	167	974	3.194
053	COPIANO	288	1.108	141	485	37	122	466	1.715
054	CORANA	386	1.573	51	179	47	161	484	1.913
055	CORNALE	271	1.147	50	179	19	67	340	1.393
056	CORTEOLONA	376	1.591	263	854	13	48	652	2.493
057	CORVINO SAN QUIRICO	308	1.474	73	279	22	93	403	1.846
058	COSTA DE'NOBILI	107	414	66	231	20	78	193	723
059	COZZO	288	793	106	330	35	123	429	1.246
060	CURA CARPIGNANO	220	899	154	525	33	129	407	1.553
061	DORNO	882	3.434	390	1.327	83	274	1.355	5.035
062	FERRERA ERBOGNONE	305	1.189	217	764	44	180	566	2.133
063	FILIGHERA	188	657	89	273	41	142	318	1.072
064	FORTUNAGO	296	1.202	8	25	4	19	308	1.246
065	FRASCAROLO	359	1.563	158	559	22	76	539	2.198
066	GALLIAVOLA	55	207	79	260	25	81	159	548
067	GAMBARANA	168	744	35	136	4	19	207	899
068	GAMBOLO'	1.331	5.037	769	2.443	133	428	2.233	7.908
069	GARLASCO	1.854	7.540	1.437	4.825	179	620	3.470	12.985
070	GENZONE	129	497	45	147	7	27	181	671
071	GERENZAGO	143	586	87	324	1	9	231	919
072	GIUSSAGO	642	2.353	498	1.538	119	432	1.259	4.323
073	GODIASCO	758	3.368	297	1.025	54	211	1.109	4.604
074	GOLFERENZO	135	527	8	29	11	30	154	586
075	GRAVELLONA LOMELLINA	517	1.845	239	740	80	246	836	2.831
076	GROPELLO CAIROLI	818	3.091	514	1.692	86	265	1.418	5.048
077	INVERNO E MONTELEONE	355	1.352	83	279	24	78	462	1.709
078	LANDRIANO	521	2.015	529	1.516	63	190	1.113	3.721
079	LANGOSCO	251	913	94	358	23	92	368	1.363
080	LARDIRAGO	221	772	186	578	14	48	421	1.398
081	LINAROLO	441	1.578	333	1.088	73	240	847	2.906

Segue TAV. 17 — Abitazioni in complesso (occupate e non occupate) per titolo di godimento

Codice dei Comuni	C O M U N I	PROPRIETÀ		AFFITTO		ALTRO TITOLO		TOTALE	
		Abitazioni	Stanze	Abitazioni	Stanze	Abitazioni	Stanze	Abitazioni	Stanze
082	LIRIO	118	421	6	14	1	2	125	437
083	LOHELLO	521	2.256	398	1.419	54	194	973	3.869
084	LUNGAVILLA	556	2.544	172	652	29	100	757	3.296
085	MAGHERNO	464	1.584	145	473	11	41	620	2.098
086	MARCIGNAGO	275	965	323	973	18	67	616	2.005
087	MARZANO	159	627	149	487	46	179	354	1.293
088	MEDE	1.565	6.113	1.268	4.075	166	597	2.999	10.785
089	MENCONICO	277	1.253	4	20	8	44	289	1.317
090	MEZZANA BIGLI	403	1.641	223	798	41	168	667	2.607
091	MEZZANA RABATTONI	188	683	51	134	37	124	276	941
092	MEZZANINO	426	1.850	89	307	25	101	540	2.258
093	MIRADOLO TERME	885	3.240	198	629	61	192	1.144	4.061
094	MONTALTO PAVESE	398	1.673	69	225	59	231	526	2.129
095	MONTABELLO DELLA BATTAGLIA	483	2.026	175	646	88	347	706	3.019
096	MONTECALVO VERSIGGIA	327	1.289	17	61	37	152	381	1.502
097	MONTESCANO	99	458	19	67	12	55	130	580
098	MONTESGALE	179	754	5	20	3	10	187	784
099	MONTICELLI PAVESE	207	919	76	257	26	111	309	1.287
100	MONTU' BECCARIA	844	3.802	87	306	56	196	987	4.304
101	MORNICO LOSANA	344	1.532	38	114	36	143	418	1.789
102	MORTARA	2.299	9.005	3.121	9.712	265	896	5.685	19.613
103	NICORVO	139	502	104	324	16	56	259	882
104	OLEVANO DI LOHELLINA	193	724	169	552	44	193	406	1.469
105	OLIVA GESSI	56	270	12	42	20	91	88	403
106	OTTOBIANO	406	1.480	215	670	30	114	651	2.264
107	PALESTRO	700	2.553	243	794	57	208	1.000	3.555
108	PANCARANA	153	653	35	132	10	31	198	816
109	PARONA	373	1.397	172	552	18	62	563	2.011
110	PAVIA	11.557	43.109	19.656	57.968	1.111	3.613	32.324	104.690
111	PIETRA DE'GIORGI	449	1.987	36	139	31	125	516	2.251
112	PIEVE ALBIGNOLA	274	1.051	162	525	32	122	468	1.698
113	PIEVE DEL CAIRO	607	2.559	379	1.328	74	289	1.060	4.176
114	PIEVE PORTO MORONE	947	3.573	244	794	34	137	1.225	4.504
115	PINAROLO PO	362	1.631	178	627	29	104	569	2.362
116	PIZZALE	253	1.090	109	420	46	168	408	1.678
117	PONTE NIZZA	380	1.706	39	139	20	82	439	1.927
118	PORTALBERA	388	1.606	64	219	18	68	470	1.893
119	REA	176	826	56	225	4	18	236	1.069
120	REDAVALLE	298	1.476	102	378	16	61	416	1.915
121	RETORBIDO	454	1.906	93	328	24	97	571	2.331
122	RIVANAZZANO	773	3.550	361	1.206	115	400	1.249	5.156
123	ROBBIO	1.716	6.535	947	3.035	132	435	2.795	10.005
124	ROBECCO PAVESE	172	805	80	332	8	38	260	1.175
125	ROCCA DE'GIORGI	13	72	6	20	54	239	73	331
126	ROCCA SUSELLA	152	610	7	28	7	27	166	665
127	ROGNANO	12	50	78	283	20	78	110	411
128	ROMAGNESE	621	2.515	32	109	19	67	672	2.691
129	RONCARO	80	218	32	86	13	41	125	345
130	ROSASCO	361	1.294	115	365	27	101	503	1.760
131	ROVESCALA	517	2.136	77	258	27	106	621	2.500
132	RUINO	368	1.513	35	130	25	103	428	1.746
133	SAN CIPRIANO PO	189	764	62	219	17	61	268	1.044
134	SAN DANIANO AL COLLE	390	1.787	37	138	43	183	470	2.108
135	SAN GENESIO ED UNITI	377	1.321	286	885	65	197	728	2.403
136	SAN GIORGIO DI LOHELLINA	379	1.586	239	822	25	90	643	2.498
137	SAN MARTINO SICCOMARIO	478	1.867	542	1.640	83	271	1.103	3.778
138	SANNAZZARO DE'BURGONDI	1.072	4.356	851	2.769	136	440	2.059	7.565
139	SANTA CRISTINA E BISSONE	460	1.685	270	842	111	403	841	2.930
140	SANTA GIULETTA	515	2.378	182	701	41	150	738	3.229
141	SANT'ALESSIO CON VIALONE	38	127	64	227	20	79	122	433
142	SANTA MARGHERITA DI STAFFORA	441	1.952	6	22	6	32	453	2.006
143	SANTA MARIA DELLA VERSA	751	3.306	166	571	129	532	1.046	4.409
144	SANT'ANGELO LOHELLINA	248	905	117	403	24	84	389	1.392
145	SAN ZENONE AL PO	275	1.173	59	234	18	71	352	1.478
146	SARTIRANA LOHELLINA	552	2.369	366	1.186	95	344	1.013	3.899
147	SCALDASOLE	217	906	142	515	38	148	397	1.569
148	SEMIANA	184	668	96	320	11	42	291	1.030
149	SILVANO PIETRA	280	1.186	60	209	17	62	357	1.457
150	SIZIANO	398	1.490	577	1.592	21	68	996	3.150
151	SOMMO	267	1.013	165	564	38	144	470	1.721
152	SPESSA	136	523	34	116	27	105	197	744
153	STRADELLA	1.935	8.024	2.112	6.662	171	609	4.218	15.295
154	SUARDI	345	1.501	52	191	6	25	403	1.717
155	TORRAZZA COSTE	533	2.249	88	268	43	147	664	2.664
156	TORRE BERETTI E CASTELLARO	117	491	120	453	56	212	293	1.156
157	TORRE D'ARESE	118	358	64	177	15	37	197	572
158	TORRE DE'NEGRI	113	328	34	104	15	53	162	485
159	TORRE D'ISOLA	194	750	196	698	69	240	459	1.688
160	TORREVECCCHIA PIA	328	1.193	187	638	67	250	582	2.081
161	TORRICELLA VERZATE	228	1.027	68	245	24	90	320	1.362
162	TRAVACO'SICCOMARIO	505	1.924	245	829	35	119	785	2.872

Segue TAV. 17 — Abitazioni in complesso (occupate e non occupate) per titolo di godimento

Codice dei Comuni	C O M U N I	PROPRIETÀ		AFFITTO		ALTRO TITOLO		TOTALE	
		Abitazioni	Stanze	Abitazioni	Stanze	Abitazioni	Stanze	Abitazioni	Stanze
163	TRIVOLZIO	242	918	105	382	9	45	356	1.345
164	TROMELLO	791	2.818	477	1.453	63	198	1.331	4.469
165	TROVO	121	434	66	256	32	112	219	802
166	VAL DI NIZZA	495	2.145	16	50	24	81	535	2.276
167	VALEGGIO	91	336	78	264	8	32	177	632
168	VALLE LOHELLINA	707	2.654	402	1.364	54	190	1.163	4.208
169	VALLE SALIMBENE	171	666	101	335	40	132	312	1.133
170	VALVERDE	243	1.001	17	49	10	22	270	1.072
171	VARZI	1.304	5.770	300	1.037	53	203	1.657	7.010
172	VELEZZO LOHELLINA	18	66	112	382	22	61	152	509
173	VELEZZO BELLINI	184	707	204	674	44	165	432	1.546
174	VERRETTO	97	436	26	129	5	13	128	578
175	VERRUA PO	481	2.035	87	351	3	12	571	2.398
176	VIDIGULFO	392	1.659	499	1.709	113	394	1.004	3.762
177	VIGEVANO	8.866	32.556	13.911	38.705	1.058	3.243	23.835	74.504
178	VILLA BISCOSSI	16	82	13	53	20	95	49	230
179	VILLANOVA D'ARDENGHI	175	641	116	393	4	13	295	1.047
180	VILLANTERIO	566	2.265	307	1.016	49	191	922	3.472
181	VISTARINO	256	903	123	377	22	75	401	1.355
182	VOGHERA	5.891	23.105	8.135	25.314	590	2.071	14.616	50.490
183	VOLPARA	84	361	6	21	8	33	98	415
184	ZAVATTARELLO	607	2.518	59	234	12	43	678	2.795
185	ZECcone	176	681	91	283	13	54	280	1.018
186	ZENE	423	1.550	205	661	55	195	683	2.406
187	ZENEVREDO	148	646	19	73	17	65	184	784
188	ZERBO	197	684	46	138	4	15	247	837
189	ZERBOLO'	316	1.271	228	799	59	231	603	2.301
190	ZINASCO	667	2.824	345	1.203	85	309	1.097	4.336
	TOTALE PROVINCIA	104.689	415.698	83.443	259.209	10.439	36.816	198.571	711.723

Tav. 18 — Abitazioni in complesso (occupate e non occupate) per epoca di costruzione

Codice dei Comuni	C O M U N I	E P O C A D I C O S T R U Z I O N E									
		Prima del 1919		1919 - 1945		1946 - 1960		dopo il 1960		epoca ignota	
		Abitazioni	Stanze	Abitazioni	Stanze	Abitazioni	Stanze	Abitazioni	Stanze	Abitazioni	Stanze
001	ALAGNA	187	617	56	210	31	129	42	160	33	119
002	ALBAREDO ARNABOLDI	19	71	21	99	17	74	19	79	24	113
003	ALBONESE	83	316	51	190	26	117	20	86	54	191
004	ALBUZZANO	221	801	57	211	163	630	163	640	91	314
005	ARENA PO	353	1.465	111	532	68	303	127	578	160	651
006	BADIA PAVESE	82	286	72	297	7	30	23	104	5	25
007	BAGNARIA	95	457	51	239	39	176	46	226	58	258
008	BARBIANELLO	94	404	57	246	51	230	67	292	83	312
009	BASCAPE'	95	311	43	164	63	217	110	393	194	563
010	BASTIDA DE'DOSSI	45	194	9	38	15	63	26	139	6	31
011	BASTIDA PANCARANA	102	443	54	245	76	338	98	474	103	408
012	BATTUDA	37	136	15	46	37	140	19	83	39	143
013	BELGIOIOSO	446	1.521	174	649	290	1.072	602	2.258	387	1.267
014	BEREGUARDO	187	658	107	356	145	549	228	882	205	592
015	BORGARELLO	51	169	30	106	65	253	61	247	154	435
016	BORGO PRIOLO	161	708	155	678	89	433	94	466	18	81
017	BORGORATTO MORHOROLO	131	458	55	212	57	238	64	268	4	14
018	BORGO SAN SIRO	162	571	51	168	49	172	78	302	42	161
019	BORNASCO	81	277	19	70	36	137	71	277	72	238
020	BOSNASCO	44	199	21	104	26	110	43	200	123	456
021	BRALLO DI PREGOLA	215	807	182	755	243	1.214	206	931	86	347
022	BREME	326	1.277	114	494	66	290	71	321	70	259
023	BRESSANA BOTTARONE	274	1.185	134	602	222	989	311	1.310	108	427
024	BRONI	730	2.664	511	1.951	829	3.106	1.402	5.222	355	1.224
025	CALVIGNANO	39	244	6	41	13	80	23	109	-	-
026	CAMPSPINOSO	67	255	31	125	37	151	67	272	23	90
027	CANDIA LOHELLINA	272	1.079	96	366	133	510	196	797	161	546
028	CANEVINO	35	115	20	89	5	20	19	108	2	6
029	CANNETO PAVESE	364	1.509	92	400	64	289	163	752	95	372
030	CARBONARA AL TICINO	185	589	104	343	81	335	102	409	38	152
031	CASANOVA LONATI	32	109	45	179	26	105	38	170	6	31
032	CASATISMA	110	463	11	68	31	141	83	384	90	339
033	CASEI GEROLA	251	994	125	511	130	541	220	917	106	365
034	CASORATE PRIMO	385	1.133	234	744	306	1.084	539	1.952	263	737
035	CASSOLNOVO	896	2.758	237	781	354	1.177	557	1.938	437	1.398
036	CASTANA	176	707	65	287	67	305	87	345	58	230
037	CASTEGGIO	685	2.717	282	1.200	427	1.729	868	3.368	439	1.539
038	CASTELLETTO DI BRANDUZZO	162	753	50	213	66	309	91	409	105	420
039	CASTELLO D'AGOGNA	50	190	22	78	32	131	113	431	14	48
040	CASTELNOVETTO	231	850	53	232	29	126	17	69	135	432
041	CAVA MANARA	328	1.197	159	620	249	944	387	1.561	194	646
042	CECINA	32	177	46	214	15	59	20	97	43	171
043	CERANOVA	19	69	12	41	36	136	61	229	49	199
044	CERETTO LOHELLINA	112	325	10	45	7	21	29	107	12	48
045	CERGNAGO	236	776	60	188	26	115	38	145	60	217
046	CERTOSA DI PAVIA	314	1.023	131	412	309	1.102	241	937	89	278
047	CERVESINA	198	844	66	300	93	451	99	438	65	270
048	CHIGNOLO PO	828	3.029	130	552	109	482	216	885	139	509
049	CIGOGNOLA	153	633	123	568	89	421	96	445	70	270
050	CILAVEGNA	526	1.770	260	910	262	959	327	1.268	171	541
051	CODEVILLA	250	981	103	446	45	202	134	571	9	58
052	CONFENZA	542	1.665	112	408	57	220	101	433	162	468
053	COPIANO	68	238	18	62	122	436	219	860	39	119
054	CORANA	198	721	84	336	60	289	100	410	42	157
055	CORNALE	139	523	87	365	49	226	49	219	16	60
056	CORTEOLONA	229	830	115	405	125	487	151	627	32	144
057	CORVINO SAN QUIRICO	147	642	46	227	52	243	110	519	48	215
058	COSTA DE'NOBILI	65	230	23	81	29	129	47	176	29	107
059	COZZO	330	914	31	97	11	36	22	91	35	108
060	CURA CARPIGNANO	195	700	31	125	34	133	69	298	78	297
061	DORNO	443	1.578	264	939	239	909	337	1.371	72	238
062	FERRERA ERBOGNONE	217	819	79	298	106	412	120	460	44	144
063	FILIGHERA	5	28	9	34	23	96	59	212	222	702
064	FORTUNAGO	47	182	78	328	62	247	66	278	55	211
065	FRASCAROLO	254	1.030	92	391	88	390	77	297	28	90
066	GALLIAVOLA	42	143	14	44	75	243	12	49	16	69
067	GAMBARANA	151	655	7	31	7	35	15	71	27	107
068	GANBOLO'	730	2.383	328	1.193	347	1.314	465	1.810	363	1.208
069	GARLASCO	749	2.650	505	1.873	593	2.336	1.043	4.192	580	1.934
070	GENZONE	90	291	6	23	39	162	43	184	3	11
071	GERENZAGO	26	87	17	65	37	141	62	280	89	346
072	GIUSSAGO	371	1.177	191	652	255	904	273	1.033	169	557
073	GODIASCO	267	1.099	168	776	173	737	351	1.426	150	566
074	GOLFERENZO	55	207	11	41	20	86	23	89	45	163
075	GRAVELLONA LOHELLINA	544	1.775	110	360	78	281	101	403	3	12
076	GROPELLO CAIROLI	283	1.004	177	662	159	590	389	1.536	410	1.256
077	INVERNO E MONTELEONE	171	612	71	284	39	146	89	365	92	302
078	LANDRIANO	140	463	66	228	174	587	412	1.488	321	955
079	LANGOSCO	278	1.009	11	48	34	127	29	115	16	64
080	LARDIRAGO	206	601	41	155	75	278	58	220	41	144
081	LINAROLO	340	1.055	125	437	132	468	160	655	90	291

Segue Tav. 18 — Abitazioni in complesso (occupate e non occupate) per epoca di costruzione

Codice dei Comuni	C O M U N I	E P O C A D I C O S T R U Z I O N E									
		Prima del 1919		1919-1945		1946-1960		dopo il 1960		epoca ignota	
		Abitazioni	Stanze	Abitazioni	Stanze	Abitazioni	Stanze	Abitazioni	Stanze	Abitazioni	Stanze
082	LIRIO	13	45	18	56	15	62	21	93	58	181
083	LOMELLO	353	1.300	200	787	179	743	158	693	83	346
084	LUNGAVILLA	223	906	110	493	203	902	172	792	49	203
085	MAGHERNO	203	632	145	503	95	334	106	385	71	244
086	MARCIGNAGO	259	772	86	283	116	414	131	460	24	76
087	MARZANO	114	410	28	109	28	100	71	290	113	384
088	MEDE	872	2.826	422	1.574	455	1.806	815	3.131	435	1.448
089	MENCONICO	47	195	108	495	81	387	44	205	9	35
090	MEZZANA BIGLI	348	1.288	82	311	93	396	84	373	60	239
091	MEZZANA RABATTONI	68	216	39	137	47	173	72	281	50	134
092	MEZZANINO	139	542	129	554	91	384	141	631	40	147
093	MIRADOLE TERME	335	1.073	193	632	181	713	292	1.187	143	456
094	MONTALTO PAVESE	73	300	88	354	105	438	85	358	175	679
095	MONTABELLO DELLA BATTAGLIA	378	1.588	78	367	89	395	113	480	48	189
096	MONTECALVO VERSIGGIA	113	417	57	249	39	179	72	306	100	351
097	MONTESCANO	29	132	36	159	35	152	25	118	5	19
098	MONTESGALE	67	265	60	248	27	128	33	143	-	-
099	MONTICELLI PAVESE	138	605	24	110	33	136	37	140	77	296
100	MONTU' BECCARIA	445	1.816	161	716	135	642	169	788	77	342
101	MORNICO LOSANA	185	742	80	381	53	236	84	363	16	67
102	MORTARA	1.049	3.296	977	3.321	1.506	5.320	1.738	6.377	415	1.299
103	NICORVO	152	499	21	72	28	115	15	52	43	144
104	OLEVANO DI LOMELLINA	257	866	53	218	48	197	41	156	7	32
105	OLIVA GESSI	61	275	7	33	8	38	10	50	2	7
106	OTTOBIANO	536	1.807	18	62	48	186	48	200	1	9
107	PALESTRO	278	892	184	702	113	429	205	789	220	743
108	PANCARANA	109	444	19	82	33	144	21	93	16	53
109	PARONA	266	876	78	281	107	396	88	364	24	94
110	PAVIA	5.256	15.893	4.550	14.546	8.571	28.418	10.204	34.812	3.743	11.021
111	PIETRA DE'GIORGI	151	664	57	257	69	332	75	367	164	631
112	PIEVE ALBIGNOLA	213	695	38	150	91	348	87	368	39	137
113	PIEVE DEL CAIRO	608	2.300	71	308	81	346	213	911	87	311
114	PIEVE PORTO MORONE	569	1.881	159	655	188	756	272	1.064	37	148
115	PINAROLO PO	195	782	80	355	124	511	129	548	41	166
116	PIZZALE	67	313	47	219	39	177	74	311	181	658
117	PONTE NIZZA	179	725	84	394	83	391	54	264	39	153
118	PORTALBERA	191	753	85	343	41	174	75	343	78	280
119	REA	72	323	38	156	31	156	53	269	42	165
120	REDAVALE	114	505	72	377	56	270	69	329	105	434
121	RETORBIDO	164	711	89	395	78	320	90	396	150	509
122	RIVANAZZANO	500	2.082	161	701	170	673	327	1.355	91	345
123	ROBBIO	890	2.956	418	1.455	587	2.218	749	2.882	151	494
124	ROBECCO PAVESE	66	302	27	136	42	186	53	237	72	314
125	ROCCA DE'GIORGI	34	182	24	80	4	15	7	35	4	19
126	ROCCA SUSELLA	77	309	21	91	15	63	20	81	33	121
127	ROGNANO	7	35	-	-	63	245	4	17	36	114
128	ROMAGNESE	136	489	144	586	130	543	177	778	85	295
129	RONCARO	75	184	15	47	10	35	11	42	14	37
130	ROSASCO	305	992	51	196	72	284	41	163	34	125
131	ROVESCALA	327	1.317	85	364	42	177	102	406	65	236
132	RUINO	91	337	125	477	75	338	105	463	32	131
133	SAN CIPRIANO PO	129	449	15	76	16	76	48	236	60	207
134	SAN DAMIANO AL COLLE	199	896	39	185	56	253	93	432	83	342
135	SAN GENESIO ED UNITI	158	480	79	238	181	634	163	624	147	427
136	SAN GIORGIO DI LOMELLINA	393	1.487	81	332	33	158	47	214	89	307
137	SAN MARTINO SICCOMARIO	182	601	177	580	296	1.047	351	1.250	97	300
138	SANNAZZARO DE'BURGONDI	525	1.814	210	842	380	1.414	836	3.124	108	371
139	SANTA CRISTINA E BISSONE	189	640	104	370	176	659	148	611	224	650
140	SANTA GIULETTA	212	917	132	605	109	476	192	850	93	381
141	SANT'ALESSIO CON VIALONE	75	250	8	31	11	41	20	84	8	27
142	SANTA MARGHERITA DI STAFFORA	108	427	82	339	130	635	127	582	6	23
143	SANTA MARIA DELLA VERSA	322	1.267	122	523	221	976	307	1.370	74	273
144	SANT'ANGELO LOMELLINA	197	674	47	181	73	271	52	194	20	72
145	SAN ZENONE AL PO	207	838	63	277	20	107	39	168	23	88
146	SARTIRANA LOMELLINA	518	1.871	199	851	97	402	95	383	104	392
147	SCALDASOLE	130	450	127	502	70	305	66	298	4	14
148	SEMIANA	123	476	11	41	11	42	5	16	141	455
149	SILVANO PIETRA	193	782	58	226	37	155	37	157	32	137
150	SIZIANO	169	537	117	360	195	560	431	1.425	84	268
151	SOMMO	169	647	57	210	62	232	68	273	114	359
152	SPESSA	100	342	16	68	17	66	20	92	44	176
153	STRADELLA	1.297	4.547	454	1.724	739	2.769	1.380	5.028	348	1.227
154	SUARDI	171	717	76	323	46	197	70	328	40	152
155	TORRAZZA COSTE	357	1.375	75	309	64	265	95	400	73	315
156	TORRE BERETTI E CASTELLARO	69	287	31	124	69	292	46	180	78	273
157	TORRE D'ARESE	58	157	28	75	28	85	32	106	51	149
158	TORRE DE'NEGRI	26	78	16	46	18	56	10	42	92	263
159	TORRE D'ISOLA	201	680	64	231	97	367	76	337	21	73
160	TORREVECCHIA PIA	274	914	66	233	48	176	122	501	72	257
161	TORRICELLA VERZATE	111	438	78	342	54	227	55	261	22	94
162	TRAVACO'SICCOMARIO	232	811	117	427	73	248	209	905	154	481

Segue Tav. 18 — Abitazioni in complesso (occupate e non occupate) per epoca di costruzione

Codice dei Comuni	C O M U N I	E P O C A D I C O S T R U Z I O N E									
		Prima del 1919		1919-1945		1946-1960		dopo il 1960		epoca ignota	
		Abitazioni	Stanze	Abitazioni	Stanze	Abitazioni	Stanze	Abitazioni	Stanze	Abitazioni	Stanze
163	TRIVOLZIO	82	296	47	182	81	310	83	342	63	215
164	TROMELLO	522	1.606	183	630	140	535	248	956	238	742
165	TROVO	85	290	20	77	42	175	45	179	27	81
166	VAL DI NIZZA	69	290	70	348	54	276	121	536	221	826
167	VALEGGIO	60	198	25	106	8	35	40	152	44	141
168	VALLE LOMELLINA	493	1.661	173	640	180	709	193	771	124	427
169	VALLE SALIMBENE	26	111	48	146	135	451	91	368	12	57
170	VALVERDE	156	585	36	166	28	86	46	225	4	10
171	VARZI	401	1.643	312	1.341	324	1.476	437	1.836	183	714
172	VELEZZO LOMELLINA	84	240	7	37	30	130	3	8	28	94
173	VELLEZZO BELLINI	82	261	44	168	83	327	116	454	107	336
174	VERRETTO	43	177	16	84	8	45	14	58	47	214
175	VERRUA PO	207	770	131	580	88	412	106	506	39	130
176	VIDIGULFO	275	952	64	260	192	736	342	1.351	131	463
177	VIGEVANO	3.555	9.686	3.974	11.755	6.150	20.486	8.007	26.749	2.149	5.828
178	VILLA BISCOSSI	12	60	8	38	1	4	1	5	27	123
179	VILLANOVA D'ARDENGLI	102	337	61	214	37	142	58	246	37	108
180	VILLANTERIO	239	937	94	414	102	392	256	997	231	732
181	VISTARINO	45	181	26	97	59	207	110	386	161	484
182	VOGHERA	2.606	8.798	2.336	8.132	3.037	10.564	5.305	18.673	1.332	4.323
183	VOLPARA	68	282	4	18	12	56	7	27	7	32
184	ZAVATTARELLO	148	493	147	628	223	947	155	702	5	25
185	ZECCONE	68	237	23	84	55	196	75	308	59	193
186	ZEME	281	949	160	548	81	317	44	195	117	397
187	ZENEVREDO	63	249	41	193	30	132	21	89	29	121
188	ZERBO	77	240	22	88	43	169	45	181	60	159
189	ZERBOLO*	253	875	108	429	91	394	85	354	66	249
190	ZINASCO	254	965	96	393	165	716	251	1.091	331	1.171
	TOTALE PROVINCIA	53.326	185.568	28.607	103.627	38.604	141.760	53.301	199.173	24.733	81.595

Tav. 19 — Abitazioni in complesso (occupate e

Codice dei Comuni	C O M U N I	TOTALE ABITAZIONI		ACQUA POTABILE				GABINETTO		
		Numero	Stanze	di acquedotto			di pozzo (a)	nell'abitazione	fuori dell'abitazione	Totale
				nell'abitazione	fuori dell'abitazione	Totale				
001	ALAGNA	349	1.235	2	-	2	346	103	173	276
002	ALBAREDO ARNABOLDI	100	436	86	3	89	9	50	50	100
003	ALBONESE	234	900	3	2	5	222	84	146	230
004	ALBUZZANO	695	2.596	1	3	4	688	427	249	676
005	ARENA PO	819	3.529	487	68	555	229	354	439	793
006	BADIA PAVESE	189	742	3	-	3	185	46	10	56
007	BAGNARIA	289	1.356	254	27	281	1	169	90	259
008	BARRIERE	352	1.484	241	14	255	89	195	139	334
009	BASCAPE'	505	1.648	349	43	392	98	262	212	474
010	BASTIDA DE'DOSSI	101	465	-	-	-	94	43	58	101
011	BASTIDA PANCARANA	433	1.908	-	2	2	408	225	182	407
012	BATTUDA	147	548	-	1	1	140	85	36	121
013	BELGIOIOSO	1.899	6.767	1.583	103	1.686	193	1.358	490	1.848
014	BERREGUARDO	872	3.037	11	3	14	820	509	341	850
015	BORGARELLO	361	1.210	251	5	256	99	205	90	295
016	BORGO PRIOLO	517	2.366	434	24	458	58	285	228	513
017	BORGORATTO MORHOROLO	311	1.190	233	31	264	25	160	85	245
018	BORGO SAN SIRO	382	1.374	1	-	1	377	194	145	339
019	BORNASCO	279	999	15	8	23	252	157	101	258
020	BOSNASCO	257	1.069	177	29	206	15	105	108	213
021	BRALLO DI PREGOLA	932	4.054	832	23	855	3	539	124	663
022	BREHE	647	2.641	3	3	6	637	258	378	636
023	BRESSANA BOTTARONE	1.049	4.513	1	3	4	1.044	633	401	1.034
024	BROMI	3.827	14.167	3.524	85	3.609	187	3.160	620	3.780
025	CALVIGNANO	81	474	80	1	81	-	72	4	76
026	CANOSPINOSO	225	893	157	1	158	67	131	94	225
027	CANDIA LOHELLINA	858	3.298	5	2	7	850	474	373	847
028	CANEVINO	81	338	36	20	56	9	32	39	71
029	CANNETO PAVESE	778	3.322	694	48	742	20	500	245	745
030	CARBONARA AL TICINO	510	1.828	399	51	450	50	277	212	489
031	CASANOVA LONATI	147	594	75	8	83	64	61	85	146
032	CASATISHA	325	1.395	202	28	230	92	148	170	318
033	CASEI GEROLA	832	3.328	9	11	20	793	483	334	817
034	CASORATE PRIMO	1.727	5.650	1.596	78	1.674	39	1.123	521	1.644
035	CASSOLNOVO	2.481	8.052	32	5	37	2.425	1.242	1.211	2.453
036	CASTANA	453	1.874	370	58	428	12	255	170	425
037	CASTEGGIO	2.701	10.553	2.607	74	2.681	16	2.081	587	2.668
038	CASTELLETTO DI BRANDUZZO	474	2.104	21	5	26	447	176	288	464
039	CASTELLO D'AGOGNA	231	878	1	1	2	228	177	52	229
040	CASTELNOVETTO	465	1.709	8	1	9	370	134	160	294
041	CAVA MANARA	1.317	4.968	560	38	598	697	804	440	1.244
042	CECINA	156	718	145	8	153	2	54	66	120
043	CERANOVA	177	674	132	44	176	1	113	60	173
044	CERETTO LOHELLINA	170	546	1	-	1	169	40	129	169
045	CERGNAGO	420	1.441	1	1	2	381	105	252	357
046	CERTOSA DI PAVIA	1.084	3.752	752	18	770	283	777	263	1.040
047	CERVESINA	521	2.303	4	14	18	457	208	309	517
048	CHIGNOLO PO	1.422	5.457	445	202	647	745	520	845	1.365
049	CIGOGNOLA	531	2.337	408	50	458	52	296	190	486
050	CILAVEGNA	1.546	5.448	783	30	813	719	878	656	1.534
051	CODEVILLA	541	2.258	515	17	532	2	330	185	515
052	CONFIENZA	974	3.194	11	4	15	954	327	627	954
053	COPIANO	466	1.715	2	2	4	450	332	120	452
054	CORANA	484	1.913	6	1	7	431	184	286	470
055	CORNALE	340	1.393	4	9	13	324	94	242	336
056	CORTEOLONA	652	2.493	492	37	529	119	475	171	646
057	CORVINO SAN QUIRICO	403	1.846	363	31	394	6	243	144	387
058	COSTA DE'NOBILI	193	723	3	1	4	183	87	73	160
059	COZZO	429	1.246	5	2	7	422	91	14	105
060	CURA CARPIGNANO	407	1.553	1	3	4	378	165	198	363
061	DORNO	1.355	5.035	1.075	73	1.148	184	852	464	1.316
062	FERRERA ERBOGNONE	566	2.133	-	1	1	560	333	229	562
063	FILIGHERA	318	1.072	232	3	235	24	210	78	288
064	FORTUNAGO	308	1.246	265	25	290	2	152	133	285
065	FRASCAROLO	539	2.198	-	1	1	537	299	236	535
066	GALLIAROLA	159	548	1	2	3	146	114	42	156
067	GAMBARANA	207	899	-	-	-	207	39	168	207
068	GAMBOLO'	2.233	7.908	46	10	56	2.141	1.139	1.018	2.157
069	GARLASCO	3.470	12.985	171	60	231	3.186	2.213	1.201	3.414
070	GENZONE	181	671	-	7	7	154	112	58	170
071	GERENZAGO	231	919	1	1	2	224	96	127	223
072	GIUSSAGO	1.259	4.323	48	16	64	1.128	742	412	1.154
073	GODIASCO	1.109	4.604	1.052	23	1.075	26	890	158	1.048
074	GOLFERENZO	154	586	74	18	92	42	49	91	140
075	GRAVELLONA LOHELLINA	836	2.831	-	-	-	836	312	524	836
076	GROPELLO CAIROLI	1.418	5.048	1.158	55	1.213	202	860	527	1.387
077	INVERNO E MONTELEONE	462	1.709	-	2	2	456	171	216	387
078	LANDRIANO	1.113	3.721	979	60	1.039	67	822	281	1.103
079	LANGOSCO	368	1.363	2	-	2	366	143	225	368
080	LARDIRAGO	421	1.398	10	1	11	410	234	123	357
081	LINAROLO	847	2.906	100	22	122	690	349	437	786

non occupate) per servizio installato

FORNITE DI

BAGNO (b)	ELETRICITÀ			GAS		IMPIANTO DI RISCALDAMENTO		C O M U N I	Codice dei Comuni
	per illuminazione	per illuminazione e altri usi	Totale	da rete di distribuzione	in bombole	centrale	autonomo		
95	51	297	348	-	259	5	27	ALAGNA	001
39	25	73	98	-	98	7	15	ALBAREDO ARNABOLDI	002
77	45	186	231	-	196	5	34	ALBONESE	003
344	11	680	691	-	638	89	120	ALBUZZANO	004
302	154	654	808	-	712	37	77	ARENA PO	005
42	38	150	188	-	176	-	10	BADIA PAVESE	006
135	49	234	283	-	227	11	41	BAGNARIA	007
153	75	271	346	-	294	25	37	BARBIANELLO	008
221	144	358	502	137	249	24	50	BASCAPE'	009
42	18	83	101	-	54	3	13	BASTIDA DE'DOSSI	010
221	49	378	427	-	343	33	99	BASTIDA PANCARANA	011
66	55	92	147	-	128	8	15	BATTUDA	012
1.202	211	1.663	1.874	1.411	456	260	284	BELGIOIOSO	013
456	149	709	858	-	735	64	145	BEREGUARDO	014
173	50	309	359	-	288	17	68	BORGARELLO	015
266	11	504	515	-	469	38	65	BORGO PRIOLO	016
124	85	216	301	-	246	4	20	BORGORATTO MORHOROLO	017
138	1	377	378	-	292	6	51	BORGO SAN SIRO	018
119	27	252	279	-	228	12	56	BORNASCO	019
66	36	216	252	-	166	7	21	BORNASCO	020
415	495	406	901	-	666	12	43	BRALLO DI PREGOLA	021
241	96	535	631	-	464	22	96	BREME	022
609	74	962	1.036	-	899	158	215	BRESSANA BOTTARONE	023
2.908	338	3.449	3.787	3.184	618	1.115	719	BRONI	024
51	3	78	81	-	81	-	12	CALVIGNANO	025
117	20	205	225	-	215	12	35	CAMPSPINOSO	026
408	116	729	845	360	453	53	163	CANDIA LOHELLINA	027
28	24	54	78	-	77	-	6	CANEVINO	028
445	196	572	768	-	724	20	163	CANNETO PAVESE	029
195	101	409	510	-	437	44	66	CARBONARA AL TICINO	030
61	1	144	145	-	146	3	15	CASANOVA LONATI	031
146	21	299	320	-	286	27	75	CASATISMA	032
465	146	679	825	-	735	89	149	CASEI GEROLA	033
1.041	254	1.472	1.726	-	1.570	325	299	CASORATE PRIMO	034
1.170	300	2.117	2.417	744	1.572	343	400	CASSOLNOVO	035
229	76	366	442	-	407	16	70	CASTANA	036
1.963	210	2.467	2.677	1.548	1.064	667	524	CASTEGGIO	037
178	43	423	466	-	338	23	52	CASTELLETO DI BRANDUZZO	038
159	9	222	231	6	182	37	54	CASTELLO D'AGOGNA	039
96	87	329	416	-	309	3	24	CASTELNOVETTO	040
717	161	1.151	1.312	-	1.241	170	261	CAVA MANARA	041
50	28	128	156	-	146	-	13	CECINA	042
89	5	172	177	-	170	18	20	CERANOVA	043
38	1	162	163	-	138	-	8	CERETTO LOHELLINA	044
91	61	309	370	-	299	8	42	CERGNAGO	045
674	139	940	1.079	-	1.032	193	173	CERTOSA DI PAVIA	046
185	71	447	518	-	433	34	65	CERVESINA	047
462	439	943	1.382	706	563	47	138	CHIGNOLO PO	048
267	110	411	521	130	335	16	75	CIGOGNOLA	049
821	141	1.389	1.530	248	1.110	211	347	CILAVEGNA	050
285	50	487	537	203	283	38	83	CODEVILLA	051
299	265	694	959	-	743	32	82	CONFIGNZA	052
310	47	413	460	276	184	117	104	COPIANO	053
148	100	355	455	-	373	5	52	CORANA	054
99	27	313	340	-	290	5	42	CORNALE	055
384	63	580	643	402	228	73	128	CORTELOVA	056
230	44	359	403	-	356	28	97	CORVINO SAN QUIRICO	057
67	30	163	193	-	173	-	14	COSTA DE'NOBILI	058
71	179	248	427	111	307	8	22	COZZO	059
138	77	327	404	-	317	12	41	CURA CARRIGNANO	060
691	131	1.214	1.345	166	1.007	77	298	DORNO	061
259	24	541	565	-	487	59	83	FERRERA ERBOGNONE	062
136	67	249	316	131	284	22	29	FILIGHERA	063
148	38	265	303	-	265	4	58	FORTUNAGO	064
258	6	526	532	-	482	41	108	FRASCAROLO	065
29	28	131	159	-	115	2	6	GALLIAVOLA	066
38	41	163	204	-	179	-	8	GAMBARANA	067
1.049	357	1.828	2.185	1.089	974	168	561	GAMBOLO'	068
2.082	440	2.983	3.423	2.655	649	119	848	GARLASCO	069
87	10	167	177	-	158	11	13	GENZONE	070
91	2	224	226	-	217	20	31	GERENZAGO	071
613	325	881	1.206	-	1.023	83	242	GIUSSAGO	072
798	121	982	1.103	170	879	208	230	GODIASCO	073
47	48	96	144	-	107	-	10	GOLFEBENZO	074
292	78	757	835	-	750	27	108	GRAVELLONA LOHELLINA	075
723	162	1.239	1.401	766	649	176	280	GROPELLO CAIROLI	076
171	184	271	455	-	400	15	49	INVERNO E MONTELEONE	077
772	148	962	1.110	653	452	244	281	LANDRIANO	078
126	19	347	366	-	285	9	23	LANGOSCO	079
214	46	372	418	-	331	17	44	LARDIRAGO	080
293	159	667	826	192	477	36	93	LINAROLO	081

Segue Tav. 19 — Abitazioni in complesso (occupate e

Codice dei Comuni	COMUNI	TOTALE ABITAZIONI		ACQUA POTABILE				GABINETTO		
		Numero	Stanze	di acquedotto			di pozzo (a)	nell'abitazione	fuori dell'abitazione	Totale
				nell'abitazione	fuori dell'abitazione	Totale				
082	LIRIO	125	437	74	17	91	10	34	72	106
083	LOHELLO	973	3.869	5	2	7	954	546	420	966
084	LUNGAVILLA	757	3.296	652	10	662	81	467	275	742
085	MAGHERNO	620	2.098	421	31	452	106	275	279	554
086	MARCIGNAGO	616	2.005	6	2	8	596	400	154	554
087	MARZANO	354	1.293	1	-	1	349	198	97	295
088	MEDE	2.999	10.785	10	9	19	2.922	1.992	921	2.913
089	MENCONICO	289	1.317	235	49	284		116	163	279
090	MEZZANA BIGLI	667	2.607	244	49	293	370	222	439	661
091	MEZZANA RABATTONI	276	941	1	1	2	252	138	126	264
092	MEZZANINO	540	2.258	5	3	8	519	236	276	512
093	MIRADOLE TERME	1.144	4.061	1.013	31	1.044	73	633	445	1.078
094	MONTALTO PAVESE	526	2.129	432	55	487	30	278	242	520
095	MONTEBELLO DELLA BATTAGLIA	706	3.019	604	27	631	56	448	236	684
096	MONTECALVO VERSIGGIA	381	1.502	241	48	289	63	170	149	319
097	MONTESCANO	130	580	100	21	121	7	73	56	129
098	MONTESGALE	187	784	141	26	167	15	82	63	145
099	MONTICELLI PAVESE	309	1.287	105	8	113	188	125	109	234
100	MONTU' BECCARIA	987	4.304	870	71	941	30	526	440	966
101	MORNICO LOSANA	418	1.789	326	48	374	31	223	159	382
102	MORTARA	5.685	19.613	4.314	111	4.425	1.231	4.116	1.539	5.655
103	NICORVO	259	882	6	4	10	242	82	169	251
104	OLEVANO DI LOHELLINA	406	1.469	-	-	-	406	137	268	405
105	OLIVA GESSI	88	403	77	7	84	3	35	51	86
106	OTTOBIANO	651	2.264	3	3	6	639	201	447	648
107	PALESTRO	1.000	3.555	1	2	3	962	476	504	980
108	PANCARANA	198	816	59	19	78	92	72	103	175
109	PARONA	563	2.011	363	24	387	176	209	353	562
110	PAVIA	32.324	104.690	31.279	423	31.702	516	27.519	4.435	31.954
111	PIETRA DE'GIORGI	516	2.251	416	67	483	14	259	211	470
112	PIEVE ALBIGNOLA	468	1.698	46	-	46	466	182	285	467
113	PIEVE DEL CAIRO	1.060	4.176	798	-	798	259	579	463	1.042
114	PIEVE PORTO MORONE	1.225	4.504	477	56	533	587	618	509	1.127
115	PINAROLO PO	569	2.362	7	3	10	558	305	257	562
116	PIZZALE	408	1.678	-	4	4	384	170	224	394
117	PONTE NIZZA	439	1.927	394	39	433	4	244	109	353
118	PORTALBERA	470	1.893	413	12	425	18	247	194	441
119	REA	236	1.069	2	1	3	229	81	146	227
120	REDAVALLE	416	1.915	367	11	378	35	260	142	402
121	RETORBIDO	571	2.331	497	44	541	16	327	225	552
122	RIVANAZZANO	1.249	5.156	1.151	30	1.181	57	895	324	1.219
123	ROBBIO	2.795	10.005	2	4	6	2.785	1.536	1.251	2.787
124	ROBECCO PAVESE	260	1.175	163	17	180	80	123	136	259
125	ROCCA DE'GIORGI	73	331	72	-	72	1	63	2	65
126	ROCCA SUSELLA	166	665	102	25	127	29	49	96	145
127	ROGNANO	110	411	32	-	32	78	94	8	102
128	RONAGNESE	672	2.691	584	64	648	2	337	170	507
129	RONCARO	125	345	-	-	-	82	66	14	80
130	ROSASCO	503	1.760	1	1	2	483	177	315	492
131	ROVESCALA	621	2.500	571	16	587	7	384	191	575
132	RUINO	428	1.746	362	25	387	28	226	136	362
133	SAN CIPRIANO PO	268	1.044	130	11	141	40	79	126	205
134	SAN DAMIANO AL COLLE	470	2.108	429	22	451	7	305	115	420
135	SAN GENESIO ED UNITI	728	2.403	3	-	3	720	403	266	669
136	SAN GIORGIO DI LOHELLINA	643	2.498	78	43	121	520	237	402	639
137	SAN MARTINO SICCOMARIO	1.103	3.778	959	8	967	133	838	255	1.093
138	SANNAZZARO DE'BURGONDI	2.059	7.565	1.841	56	1.897	138	1.473	535	2.008
139	SANTA CRISTINA E BISSONE	841	2.930	459	22	481	271	487	239	726
140	SANTA GIULETTA	738	3.229	627	42	669	51	476	248	724
141	SANT'ALESSIO CON VIALONE	122	433	3	-	3	119	71	41	112
142	SANTA MARGHERITA DI STAFFORA	453	2.006	422	25	447	-	237	98	335
143	SANTA MARIA DELLA VERSA	1.046	4.409	893	51	944	18	687	206	893
144	SANT'ANGELO LOHELLINA	389	1.392	1	1	2	347	135	226	361
145	SAN ZENONE AL PO	352	1.478	282	3	285	33	228	71	299
146	SARTIRANA LOHELLINA	1.013	3.899	528	65	593	410	473	530	1.003
147	SCALDASOLE	397	1.569	-	-	-	397	140	226	366
148	SENIANA	291	1.030	-	1	1	290	84	205	289
149	SILVANO PIETRA	357	1.457	165	10	175	154	84	246	330
150	SIZIANO	996	3.150	765	59	824	167	788	193	981
151	SONHO	470	1.721	-	-	-	424	247	185	432
152	SPESSA	197	744	122	5	127	44	84	76	160
153	STRADELLA	4.218	15.295	3.993	167	4.160	43	3.240	922	4.162
154	SUARDI	403	1.717	1	-	1	391	140	260	400
155	TORRAZZA COSTE	664	2.664	523	110	633	12	279	342	621
156	TORRE BERETTI E CASTELLARO	293	1.156	2	-	2	290	181	108	289
157	TORRE D'ARESE	197	572	-	1	1	194	77	100	177
158	TORRE DE'NEGRI	162	485	1	6	7	155	52	108	160
159	TORRE D'ISOLA	459	1.688	2	-	2	445	284	160	444
160	TORREVECCHIA PIA	582	2.081	1	1	2	579	288	258	546
161	TORRICELLA VERZATE	320	1.362	201	7	208	105	159	149	308
162	TRAVACO'SICCOMARIO	785	2.872	1	2	3	758	406	337	743

(a) Compresa le cisterne. — (b) Vasca o doccia.

non occupate) per servizio installato

F O R N I T E D I								C O M U N I	Codice dei Comuni
BAGNO (b)	ELETTRICITÀ			GAS		IMPIANTO DI RISCALDAMENTO			
	per illuminazione	per illuminazione e altri usi	Totale	da rete di distribuzione	in bombole	centrale	autonomo		
34	48	76	124	-	113	-	4	LIRIO	082
472	105	863	968	-	937	44	206	LOMELLO	083
429	34	717	751	-	605	28	173	LUNGAVILLA	084
210	315	296	611	-	532	18	48	MAGHERNO	085
266	124	477	601	-	547	56	70	MARCIGNAGO	086
134	98	253	351	-	332	15	51	MARZANO	087
1.786	130	2.759	2.889	-	2.264	635	631	MEDE	088
93	79	210	289	-	265	2	17	MENCONICO	089
196	85	582	667	-	640	14	68	MEZZANA BIGLI	090
119	83	186	269	-	225	33	58	MEZZANA RABATTONI	091
194	65	465	530	-	419	39	79	MEZZANINO	092
516	134	996	1.130	682	388	19	141	MIRADOLLO TERME	093
231	154	366	520	-	437	24	46	MONTALTO PAVESE	094
380	67	625	692	306	311	40	93	MONTEBELLO DELLA BATTAGLIA	095
154	97	275	372	-	269	5	39	MONTECALVO VERSIGGIA	096
69	22	108	130	-	124	5	21	MONTESCANO	097
78	1	183	184	-	159	-	11	MONTESGALE	098
106	37	262	299	-	250	-	19	MONTICELLI PAVESE	099
484	232	747	979	-	860	8	159	MONTU' BECCARIA	100
202	64	349	413	-	401	19	36	MORNICO LOSANA	101
3.919	395	5.264	5.659	3.287	1.810	2.155	872	MORTARA	102
52	38	208	246	-	177	3	20	NICORVO	103
109	56	350	406	-	339	2	29	OLEVANO DI LONELLINA	104
28	-	88	88	-	80	-	11	OLIVA GESSI	105
175	169	409	578	-	528	10	46	OTTOBIANO	106
477	170	822	992	-	861	68	173	PALESTRO	107
56	30	156	186	-	152	2	27	PANCARANA	108
211	23	538	561	-	478	23	62	PARONA	109
24.192	1.990	30.150	32.140	26.681	4.612	16.262	3.763	PAVIA	110
213	87	421	508	-	456	17	62	PIETRA DE'GIORGI	111
156	57	411	468	-	375	9	53	PIEVE ALBIGNOLA	112
526	108	936	1.044	-	882	112	154	PIEVE DEL CAIRO	113
580	146	1.063	1.209	-	1.051	41	185	PIEVE PORTO HORONE	114
287	135	433	568	-	476	37	112	PINAROLO PO	115
168	21	369	390	-	317	11	73	PIZZALE	116
219	63	366	429	-	385	12	79	PONTE NIZZA	117
201	55	388	443	-	389	13	67	PORTALBERA	118
82	3	233	236	-	230	7	24	REA	119
235	54	358	412	312	98	16	74	REDAVALLE	120
289	83	463	546	267	245	27	136	RETORBIDO	121
833	91	1.146	1.237	543	606	154	354	RIVANAZZANO	122
1.534	103	2.675	2.778	-	2.275	546	494	ROBBIO	123
126	156	104	260	-	256	2	49	ROBECCO PAVESE	124
62	-	72	72	-	69	3	8	ROCCA DE'GIORGI	125
38	46	118	164	-	142	-	9	ROCCA SUSELLA	126
32	4	105	109	-	109	-	5	ROGNANO	127
270	279	389	668	-	617	26	17	ROMAGNESE	128
16	36	77	113	-	62	-	8	RONCARO	129
136	125	366	491	-	373	19	58	ROSASCO	130
323	136	467	603	-	509	21	55	ROVESCALA	131
204	99	326	425	-	405	3	25	RUINO	132
71	58	151	209	-	186	10	21	SAN CIPRIANO PO	133
258	59	404	463	-	428	7	63	SAN DAMIANO AL COLLE	134
354	127	578	705	-	622	98	102	SAN GENESIO ED UNITI	135
225	99	542	641	-	571	15	87	SAN GIORGIO DI LONELLINA	136
750	69	1.027	1.096	710	782	289	228	SAN MARTINO SICCOMARIO	137
1.260	277	1.768	2.045	724	1.149	561	347	SANNAZZARO DE'BURGONDI	138
429	58	704	762	441	295	41	104	SANTA CRISTINA E BISSONE	139
420	132	597	729	320	370	65	151	SANTA GIULETTA	140
36	4	118	122	-	116	10	8	SANT'ALESSIO CON VIALONE	141
181	76	373	449	-	417	2	58	SANTA MARGHERITA DI STAFFORA	142
548	186	844	1.030	-	719	108	168	SANTA MARIA DELLA VERSA	143
114	49	322	371	-	310	10	32	SANT'ANGELO LONELLINA	144
168	57	284	341	-	308	9	34	SAN ZENONE AL PO	145
399	85	918	1.003	-	890	35	151	SARTIRANA LONELLINA	146
142	16	381	397	-	395	23	74	SCALDASOLE	147
57	67	179	246	-	178	-	18	SEMIANA	148
89	87	234	321	-	259	11	19	SILVANO PIETRA	149
684	77	912	989	592	389	373	160	SIZIANO	150
167	79	352	431	-	322	5	42	SONHO	151
75	59	121	180	-	144	8	11	SPESSA	152
2.947	482	3.705	4.187	3.377	850	1.287	648	STRADELLA	153
120	53	328	381	-	362	12	41	SUARDI	154
245	140	517	657	211	347	16	90	TORRAZZA COSTE	155
153	12	281	293	-	268	20	50	TORRE BERETTI E CASTELLARO	156
72	68	128	196	-	164	-	12	TORRE D'ARESE	157
49	66	89	155	-	125	2	10	TORRE DE'NEGRI	158
240	153	304	457	-	397	26	74	TORRE D'ISOLA	159
260	99	459	558	-	467	25	75	TORREVECCHIA PIA	160
154	62	252	314	-	267	4	49	TORRICELLA VERZATE	161
386	122	657	779	86	682	54	149	TRAVACO'SICCOMARIO	162

Segue Tav. 19 — Abitazioni in complesso (occupate e

Codice dei Comuni	C O M U N I	TOTALE ABITAZIONI		A B I T A Z I O N I						
		Numero	Stanze	ACQUA POTABILE				GABINETTO		
				di acquedotto			di pozzo (a)	nell'abi- tazione	fuori dell'abi- tazione	Totale
				nell'abi- tazione	fuori dell'abi- tazione	Totale				
163	TRIVOLZIO	356	1.345	1	2	3	348	209	137	346
164	TROMELLO	1.331	4.469	8	4	12	1.288	640	680	1.320
165	TROVO	219	802	5	1	6	189	121	68	189
166	VAL DI NIZZA	535	2.276	420	90	510	16	292	147	439
167	VALEGGIO	177	632	2	-	2	175	69	90	159
168	VALLE LOMELLINA	1.163	4.208	9	12	21	1.135	501	638	1.139
169	VALLE SALIMBENE	312	1.133	-	-	-	312	244	67	311
170	VALVERDE	270	1.072	214	42	256	10	121	122	243
171	VARZI	1.657	7.010	1.515	73	1.588	11	1.182	264	1.446
172	VELEZZO LOMELLINA	152	509	2	-	2	135	79	69	148
173	VELLEZZO BELLINI	432	1.546	6	12	18	387	233	133	366
174	VERRETTO	128	578	90	9	99	27	57	68	125
175	VERRUA PO	571	2.398	6	8	14	555	159	406	565
176	VIDIGULFO	1.004	3.762	648	24	672	322	758	207	965
177	VIGEVANO	23.835	74.504	22.230	699	22.929	836	17.487	6.112	23.599
178	VILLA BISCOSSI	49	230	-	-	-	48	34	15	49
179	VILLANOVA D'ARDENGLI	295	1.047	268	12	280	12	161	118	279
180	VILLANTERIO	922	3.472	765	8	773	125	567	221	788
181	VISTARINO	401	1.355	277	71	348	22	241	128	369
182	VOGHERA	14.616	50.490	14.288	137	14.425	168	11.819	2.650	14.469
183	VOLPARA	98	415	48	30	78	15	40	51	91
184	ZAVATTARELLO	678	2.795	628	44	672	6	497	175	672
185	ZECCONE	280	1.018	2	1	3	276	170	98	268
186	ZEME	683	2.406	2	2	4	677	241	442	683
187	ZENEVREDO	184	784	147	22	169	8	73	98	171
188	ZERBO	247	837	4	-	4	183	102	35	137
189	ZERBOLO'	603	2.301	9	4	13	581	302	290	592
190	ZINASCO	1.097	4.336	9	8	17	1.061	564	478	1.042
	TOTALE PROVINCIA	198.571	711.723	126.664	5.317	131.981	63.368	130.102	61.096	191.198

non occupate) per servizio installato

F O R N I T E D I								C O M U N I	Codice dei Comuni
BAGNO (b)	ELETTRICITÀ			GAS		IMPIANTO DI RISCALDAMENTO			
	per illuminazione	per illuminazione e altri usi	Totale	da rete di distribuzione	in bombole	centrale	autonomo		
186	80	275	355	-	345	2	65	TRIVOLZIO	163
574	155	1.150	1.305	558	645	94	234	TROMELLO	164
104	36	165	201	-	169	12	17	TROVO	165
253	327	194	521	-	447	2	51	VAL DI NIZZA	166
56	99	78	177	-	131	2	26	VALEGGIO	167
441	300	852	1.152	-	933	69	136	VALLE LOMELLINA	168
206	155	154	309	-	280	35	49	VALLE SALIMBENE	169
116	230	39	269	-	241	4	11	VALVERDE	170
954	198	1.448	1.646	-	1.581	252	155	VARZI	171
47	12	73	85	-	44	3	8	VELEZZO LOMELLINA	172
207	75	355	430	-	399	37	55	VELEZZO BELLINI	173
52	33	91	124	-	103	2	19	VERRETTO	174
152	14	556	570	-	500	5	70	VERRUA PO	175
656	57	922	979	404	552	224	198	VIDIGULFO	176
16.195	1.979	21.710	23.689	6.779	15.342	10.198	3.722	VIGEVANO	177
18	1	47	48	-	38	2	4	VILLA BISCOSSI	178
131	30	264	294	-	233	7	37	VILLANOVA D'ARDENGLI	179
479	112	797	909	489	383	88	137	VILLANTERIO	180
194	132	246	378	115	299	25	57	VISTARINO	181
11.029	714	13.709	14.423	10.241	4.168	6.440	2.319	VOGHERA	182
25	3	93	96	-	62	-	4	VOLPARA	183
429	466	209	675	-	654	70	54	ZAVATTARELLO	184
156	6	274	280	-	271	19	63	ZECCONE	185
190	190	493	683	-	550	11	52	ZEME	186
69	44	136	180	-	169	2	17	ZENEVREDO	187
86	66	164	230	-	188	6	18	ZERBO	188
214	205	397	602	-	481	26	83	ZERBOLO'	189
517	106	979	1.085	-	951	44	226	ZINASCO	190
116.239	23.901	171.940	195.841	72.413	108.768	47.389	29.675	TOTALE PROVINCIA	

per titolo di godimento

T T O		A L T R O T I T O L O						C O M U N I	Codice del Comuni
Occupanti		Abitazioni	Superficie m ²	Stanze		Occupanti			
Famiglie	Componenti			Totale	adibite esclusiva- mente o promiscua- mente ad abitazione	Famiglie	Componenti		
106	286	10	885	37	34	10	25	ALAGNA	001
15	49	14	991	48	48	14	49	ALBAREDO ARNABOLDI	002
97	271	12	875	42	41	12	34	ALBONESE	003
242	770	64	3.575	227	227	64	214	ALBUZZANO	004
169	525	38	3.130	163	159	38	111	ARENA PO	005
29	95	6	382	19	19	6	38	BADIA PAVESE	006
14	42	14	1.104	60	59	14	39	BAGNARIA	007
67	214	32	2.515	131	124	34	103	BARBIANELLO	008
269	931	13	818	52	51	13	34	BASCAPE'	009
4	14	10	795	38	37	10	25	BASTIDA DE'DOSSI	010
84	254	20	1.756	90	84	21	69	BASTIDA PANCARANA	011
33	90	31	2.072	107	107	31	114	BATTUDA	012
927	2.661	95	6.401	342	340	98	275	BELGIOIOSO	013
308	847	63	4.514	239	233	63	215	BEREGUARDO	014
154	465	11	672	35	34	11	22	BORGARELLO	015
59	199	34	3.002	154	151	34	134	BORGO PRIOLO	016
16	43	5	298	18	18	5	12	BORGORATTO NORNOROLO	017
106	351	45	3.326	159	158	47	148	BORGO SAN SIRO	018
123	403	35	1.888	126	123	35	110	BORNASCO	019
43	153	21	1.731	91	91	21	75	BOSNASCO	020
21	59	6	633	32	32	6	13	BRALLO DI PREGOLA	021
142	351	47	3.859	191	189	47	128	BREME	022
404	1.269	49	4.399	194	188	52	169	BRESSANA BOTTARONE	023
1.731	5.153	173	13.495	662	645	173	530	BRONI	024
5	16	26	2.654	158	157	26	109	CALVIGNANO	025
31	93	11	880	38	38	11	26	CANPOSPINOSO	026
250	667	61	3.820	188	187	61	142	CANDIA LOMELLINA	027
3	8	5	500	27	27	5	15	CANEVINO	028
69	199	50	3.281	171	170	50	145	CANNETO PAVESE	029
196	603	35	2.764	144	140	35	107	CARBONARA AL TICINO	030
33	114	-	-	-	-	-	-	CASANOVA LONATI	031
138	407	16	1.432	66	66	16	48	CASATISHA	032
282	941	58	4.864	230	230	58	195	CASEI GEROLA	033
827	2.559	51	3.734	179	167	51	135	CASORATE PRIMO	034
842	2.313	118	7.802	359	353	119	338	CASSOLNOVO	035
32	73	28	1.836	91	85	28	72	CASTANA	036
1.318	4.011	148	11.455	565	561	151	453	CASTEGGIO	037
144	461	13	1.042	50	50	13	40	CASTELLETO DI BRANDUZZO	038
116	385	10	889	41	41	11	33	CASTELLO D'AGOGNA	039
73	213	24	1.882	91	91	24	90	CASTELNOVETTO	040
513	1.582	93	5.606	302	298	97	263	CAVA MANARA	041
13	31	5	420	23	22	5	19	CECINA	042
44	121	21	1.561	77	77	21	80	CERANOVA	043
60	164	10	547	27	27	10	33	CERETTO LOMELLINA	044
150	427	16	1.336	63	61	16	52	CERGNAGO	045
495	1.435	61	3.868	203	199	62	190	CERTOSA DI PAVIA	046
110	353	35	2.805	134	133	36	118	CERVESINA	047
345	1.018	45	3.563	174	172	45	132	CHIGNOLO PO	048
65	211	31	2.322	127	121	31	99	CIGOGNOLA	049
476	1.340	42	2.967	145	145	43	121	CILAVEGNA	050
71	201	38	2.847	145	144	39	119	CODEVILLA	051
245	691	53	3.397	165	163	56	161	CONFIENZA	052
139	470	35	2.134	117	111	35	91	COPIANO	053
49	137	47	3.399	161	149	47	121	CORANA	054
50	155	19	1.435	67	67	19	48	CORNALE	055
259	768	12	954	46	46	12	30	CORTEOLONA	056
73	217	22	1.539	93	90	22	65	CORVINO SAN QUIRICO	057
57	175	20	1.410	78	77	20	75	COSTA DE'NOBILI	058
96	268	34	2.690	121	119	34	91	COZZO	059
120	357	33	2.471	129	128	33	116	CURA CARPIGNANO	060
386	1.244	81	5.397	266	266	81	244	DORNO	061
204	614	42	3.538	168	163	42	158	FERRERA ERBOGNONE	062
93	249	40	2.555	141	141	41	151	FILIGHERA	063
8	19	3	330	15	13	3	8	FORTUNAGO	064
159	501	22	1.519	76	76	22	54	FRASCAROLO	065
76	192	24	1.115	78	78	25	84	GALLIAVOLE	066
35	117	4	376	19	19	5	12	GAMBARANA	067
775	2.400	132	8.769	426	425	133	381	GAMBOLO'	068
1.420	4.284	172	11.395	598	589	178	488	GARLASCO	069
46	135	7	412	27	27	7	23	GENZONE	070
87	341	1	130	9	8	1	2	GERENZAGO	071
403	1.257	118	8.226	423	420	124	409	GIUSSAGO	072
265	748	49	3.728	192	186	49	145	GODIASCO	073
6	18	10	564	28	28	11	27	GOLFERENZO	074
237	633	80	4.774	246	246	80	228	GRAVELLONA LOMELLINA	075
522	1.525	85	5.339	262	258	86	230	GROPELLO CAIROLI	076
77	253	22	1.476	70	69	22	54	INVERNO E MONTELEONE	077
529	1.580	63	3.530	190	187	63	211	LANDRIANO	078
88	223	22	1.823	90	87	23	63	LANGOSCO	079
173	506	14	664	48	48	14	46	LARDIRAGO	080
304	900	71	4.053	236	233	75	235	LINAROLO	081

per titolo di godimento

T T O		A L T R O T I T O L O						C O M U N I	Codice dei Comuni
Occupanti		Abitazioni	Superficie m ²	Stanze		Occupanti			
Famiglie	Componenti			Totale	adibite esclusiva- mente o promiscua- mente ad abitazione	Famiglie	Componenti		
6	17	1	50	2	2	1	2	LIRIO	082
399	1.163	54	3.501	194	194	54	125	LOMELLO	083
172	555	28	1.983	96	96	28	72	LUNGAVILLA	084
145	410	9	489	35	34	9	23	HAGHERNO	085
303	845	18	1.192	67	64	18	58	MARCIGNAGO	086
127	376	46	3.719	179	175	49	194	MARZANO	087
1.236	3.322	157	12.249	574	567	163	447	MEDE	088
3	19	8	677	44	44	8	19	MENCONICO	089
218	563	41	3.190	168	168	41	121	MEZZANA BIGLI	090
49	130	36	2.113	114	113	36	98	MEZZANA RABATTONI	091
84	252	23	1.909	95	90	23	61	MEZZANINO	092
192	592	59	4.066	187	185	60	158	MIRADOLE TERME	093
60	145	57	4.059	220	218	57	189	MONTALTO PAVESE	094
181	556	86	6.660	345	342	86	257	MONTEBELLO DELLA BATTAGLIA	095
16	45	37	2.866	152	152	37	130	MONTECALVO VERSIGGIA	096
16	40	12	914	55	54	12	38	MONTECANO	097
5	15	3	180	10	10	3	4	MONTESEGALE	098
73	211	26	2.594	111	106	26	78	MONTECELLI PAVESE	099
79	235	55	3.770	192	190	56	178	MONTU' BECCARIA	100
35	89	35	2.383	135	134	35	104	MORNICO LOSANA	101
3.156	8.463	259	18.531	877	869	270	672	MORTARA	102
88	238	15	1.014	54	54	15	39	NICORVO	103
156	450	26	2.465	133	132	31	98	OLEVANO DI LOHELLINA	104
12	37	20	1.941	91	90	20	75	OLIVA GESSI	105
194	526	30	2.316	114	111	30	102	OTTOBIANO	106
241	714	56	4.031	207	204	58	162	PALESTRO	107
32	108	9	567	28	28	9	27	PANCARANA	108
170	490	18	1.356	62	61	18	47	PARONA	109
18.602	51.999	1.090	71.108	3.554	3.513	1.099	3.138	PAVIA	110
35	106	30	2.234	113	112	30	89	PIETRA DE'GIORGI	111
162	423	32	2.431	122	121	32	125	PIEVE ALBIGNOLA	112
371	1.052	69	5.857	270	266	70	214	PIEVE DEL CAIRO	113
242	713	33	2.776	135	122	33	78	PIEVE PORTO MORONE	114
178	549	29	1.955	104	104	30	92	PINAROLO PO	115
98	316	33	2.416	114	110	33	95	PIZZALE	116
35	103	18	1.123	73	72	18	53	PONTE NIZZA	117
59	184	18	1.388	68	67	18	47	PORTALBERA	118
56	172	4	359	18	15	4	10	REA	119
100	295	16	1.408	61	61	16	45	REDAVALLE	120
88	244	23	1.759	94	94	23	69	RETORBIDO	121
342	939	111	7.433	385	383	112	334	RIVANAZZANO	122
923	2.735	130	7.823	427	422	130	358	ROBBIO	123
79	250	8	859	38	37	8	28	ROBECCO PAVESE	124
6	21	54	5.810	239	233	54	243	ROCCA DE'GIORGI	125
6	27	7	429	27	27	7	19	ROCCA SUSELLA	126
23	80	18	1.152	70	66	18	61	ROGNANO	127
24	77	17	890	60	57	17	44	ROMAGNESE	128
30	94	10	826	32	32	10	39	RONCARO	129
111	326	25	1.885	86	84	25	72	ROSASCO	130
69	216	23	1.679	96	95	23	63	ROVESCALA	131
34	96	23	2.045	98	90	23	68	RUINO	132
43	113	13	894	53	53	13	33	SAN CIPRIANO PO	133
37	100	43	3.275	183	182	43	118	SAN DAMIANO AL COLLE	134
254	749	62	3.340	190	190	63	198	SAN GENESIO ED UNITI	135
238	671	24	1.796	88	87	24	83	SAN GIORGIO DI LOHELLINA	136
537	1.611	82	4.773	268	267	82	260	SAN MARTINO SICCOMARIO	137
827	2.449	134	9.212	434	427	134	359	SANNAZZARO DE'BURGONDI	138
262	785	102	6.893	371	370	104	383	SANTA CRISTINA E BISSONE	139
182	583	41	2.929	150	149	42	113	SANTA GIULETTA	140
39	124	19	1.404	75	72	19	67	SANT'ALESSIO CON VIALONE	141
6	21	6	533	32	32	6	13	SANTA MARGHERITA DI STAFFORA	142
167	485	126	9.693	525	522	132	408	SANTA MARIA DELLA VERSA	143
97	268	24	1.628	84	83	24	60	SANT'ANGELO LOHELLINA	144
50	141	17	1.160	67	67	19	49	SAN ZENONE AL PO	145
363	920	91	6.130	326	323	92	237	SARTIRANA LOHELLINA	146
116	307	38	3.015	148	146	39	151	SCALDASOLE	147
73	198	9	740	34	33	9	24	SEMIANA	148
54	178	15	955	52	52	15	46	SILVANO PIETRA	149
587	1.763	21	1.171	68	65	22	68	SIZIANO	150
132	378	38	2.977	144	138	39	126	SOMMO	151
34	108	27	2.073	105	103	27	82	SPESSA	152
2.069	5.966	169	12.307	605	599	169	486	STRADELLA	153
52	146	6	545	25	25	6	17	SUARDI	154
75	217	43	2.577	147	147	43	120	TORRAZZA COSTE	155
109	310	56	3.936	212	210	57	205	TORRE BERETTI E CASTELLARO	156
63	165	14	959	33	33	14	54	TORRE D'ARESE	157
33	97	15	879	53	52	15	56	TORRE DE'NEGRI	158
156	487	67	4.967	234	234	70	221	TORRE D'ISOLA	159
157	529	64	4.912	239	237	64	239	TORREVECCHIA PIA	160
65	184	23	1.694	86	86	23	70	TORRICELLA VERZATE	161
235	740	34	2.485	115	115	34	104	TRAVACO SICCOMARIO	162

Segue TAV. 20 — Abitazioni occupate

Codice dei Comuni	C O M U N I	P R O P R I E T À					A F F I				
		Abitazioni	Superficie m ²	Stanze		Occupanti		Abitazioni	Superficie m ²	Stanze	
				Totale	adibite esclusiva- mente o promiscua- mente ad abitazione	Famiglie	Componenti			Totale	adibite esclusiva- mente o promiscua- mente ad abitazione
163	TRIVOLZIO	220	17.006	837	825	220	653	101	7.368	370	353
164	TROHELLO	653	48.571	2.415	2.376	679	1.763	464	27.865	1.430	1.417
165	TROVO	86	6.941	326	323	93	264	48	4.307	184	183
166	VAL DI NIZZA	291	24.912	1.320	1.281	291	824	15	890	46	46
167	VALEGGIO	77	5.983	296	293	77	198	49	4.628	202	200
168	VALLE LOHELLINA	564	42.785	2.186	2.131	564	1.494	331	21.056	1.117	1.103
169	VALLE SALINBENE	149	12.952	587	585	151	505	87	5.889	291	290
170	VALVERDE	165	13.071	724	712	165	492	7	490	25	25
171	VARZI	1.085	81.598	4.790	4.705	1.090	3.372	292	18.941	1.010	998
172	VELEZZO LOHELLINA	14	1.120	57	56	14	48	20	1.795	83	77
173	VELLEZZO BELLINI	163	13.439	649	619	175	491	196	12.633	650	604
174	VERRETTO	80	6.286	355	350	80	233	26	2.221	129	121
175	VERRUA PO	424	33.012	1.824	1.794	426	1.239	85	6.343	346	323
176	VIDIGULFO	344	29.469	1.509	1.459	373	1.201	465	29.642	1.609	1.561
177	VIGEVANO	8.493	676.409	31.203	30.663	8.703	24.720	13.799	785.030	38.406	38.157
178	VILLA BISCOSSI	14	1.381	70	68	14	46	13	1.025	53	52
179	VILLANOVA D'ARDENGHI	139	11.614	521	513	140	403	114	8.724	387	379
180	VILLANTERIO	451	35.305	1.874	1.858	466	1.395	294	17.275	976	969
181	VISTARINO	179	13.438	679	662	179	560	115	6.381	362	357
182	VOGHERA	5.332	465.203	21.133	20.801	5.497	15.520	7.896	528.419	24.639	24.411
183	VOLPARA	61	5.354	276	274	61	196	4	275	15	15
184	ZAVATTARELLO	447	37.426	1.902	1.842	447	1.339	48	3.702	199	167
185	ZECcone	162	12.014	630	612	164	516	89	5.079	275	270
186	ZENE	328	25.281	1.218	1.193	340	845	198	14.098	635	630
187	ZENEVREDO	119	10.256	531	525	120	357	19	1.345	73	73
188	ZERBO	148	8.468	532	524	148	455	41	2.002	125	125
189	ZERBOLO'	206	15.815	837	828	206	641	204	13.184	720	713
190	ZINASCO	612	55.976	2.636	2.572	648	1.858	341	25.587	1.187	1.159
	TOTALE PROVINCIA	87.436	7.169.586	354.358	347.513	89.305	256.990	79.863	5.002.843	248.884	245.930

per titolo di godimento

T T O		A L T R O T I T O L O						C O M U N I	Codice dei Comuni
Occupanti		Abitazioni	Superficie m ²	Stanze		Occupanti			
Famiglie	Componenti			Totale	adibite esclusiva- mente o promiscua- mente ad abitazione	Famiglie	Componenti		
101	314	9	865	45	43	9	25	TRIVOLZIO	163
467	1.290	63	3.955	198	194	64	175	TROMELLO	164
49	177	26	1.928	96	96	26	93	TROVO	165
15	34	22	1.409	73	73	22	58	VAL DI NIZZA	166
49	142	8	623	32	32	8	29	VALEGGIO	167
331	882	53	3.504	186	177	53	142	VALLE LOMELLINA	168
88	291	40	2.661	132	132	40	128	VALLE SALINBENE	169
7	25	8	317	18	16	8	16	VALVERDE	170
294	852	51	3.442	196	189	51	139	VARZI	171
20	64	11	719	38	38	11	30	VELEZZO LOMELLINA	172
201	612	38	2.959	143	132	38	121	VELLEZZO BELLINI	173
26	93	5	302	13	13	5	11	VERRETTO	174
85	272	3	270	12	12	3	8	VERRUA PO	175
474	1.419	111	7.390	388	382	113	353	VIDIGULFO	176
13.985	39.725	1.050	66.185	3.225	3.182	1.063	2.816	VIGEVANO	177
13	38	19	1.380	83	82	19	57	VILLA BISCOSSI	178
114	356	4	278	13	13	4	13	VILLANOVA D'ARDENGI	179
298	909	49	3.381	191	189	50	163	VILLANTERIO	180
115	378	22	1.365	75	75	22	66	VISTARINO	181
8.022	22.216	572	43.034	2.005	1.973	586	1.589	VOGHERA	182
4	6	7	491	29	29	7	23	VOLPARA	183
48	141	11	713	40	40	11	32	ZAVATTARELLO	184
90	253	12	975	50	49	12	35	ZECCONE	185
201	532	48	3.457	165	161	48	118	ZENE	186
19	63	17	1.299	65	65	17	60	ZENEVREDO	187
41	110	4	191	15	15	4	9	ZERBO	188
204	599	59	4.088	231	225	59	203	ZERBOLO'	189
349	985	84	6.431	305	301	89	253	ZINASCO	190
80.788	231.612	10.110	708.829	35.693	35.168	10.257	30.088	TOTALE PROVINCIA	

Tav. 21 — Abitazioni occupate per epoca

Codice dei Comuni	C O M U N I	A B I T A Z I O N I O C C U P A T E									
		E P O C A D I C O S T R U Z I O N E									
		Prima del 1919		1919 - 1945		1946 - 1960		dopo il 1960		epoca ignota	
		Abitazioni	Stanze	Abitazioni	Stanze	Abitazioni	Stanze	Abitazioni	Stanze	Abitazioni	Stanze
001	ALAGNA	152	532	45	176	29	123	37	136	28	107
002	ALBAREDO ARNABOLDI	18	67	16	78	16	71	13	57	21	101
003	ALBONESE	78	297	48	176	26	117	20	86	49	173
004	ALBUZZANO	200	735	56	207	146	562	153	600	88	305
005	ARENA PO	272	1.159	91	447	64	287	107	495	124	529
006	BADIA PAVESE	54	202	66	276	6	27	21	96	3	17
007	BAGNARIA	61	306	40	189	32	152	41	207	39	180
008	BARBIANELLO	75	335	56	243	43	192	61	264	55	225
009	BASCAPE'	79	267	38	150	54	190	90	328	153	457
010	BASTIDA DE'DOSSI	37	160	9	38	14	58	25	134	5	23
011	BASTIDA PANCARANA	78	352	49	227	69	313	92	443	70	293
012	BATTUDA	32	116	13	42	32	118	16	72	35	127
013	BELGIOIOSO	384	1.340	149	575	277	1.023	580	2.179	356	1.187
014	BEREGUARDO	160	580	89	303	126	491	203	786	137	416
015	BORGARELLO	50	167	30	106	65	253	61	247	94	282
016	BORGO PRIOLO	140	623	129	570	76	367	86	425	17	78
017	BORGORATTO MORMOROLO	73	272	43	176	48	215	44	181	1	4
018	BORGO SAN SIRO	128	451	50	163	43	150	66	258	40	149
019	BORNASCO	76	261	19	70	36	137	71	277	72	238
020	BOSNASCO	40	181	19	87	21	95	34	161	87	349
021	BRALLO DI PREGOLA	133	537	82	366	158	777	109	499	33	137
022	BRENE	276	1.095	95	403	55	245	66	294	68	251
023	BRESSANA BOTTARONE	249	1.088	124	553	220	983	303	1.282	106	419
024	BRONI	620	2.273	466	1.767	787	2.957	1.308	4.894	340	1.169
025	CALVIGNANO	25	162	6	41	9	57	9	39	-	-
026	CAMPOSPINOSO	59	231	28	117	36	147	59	246	20	80
027	CANDIA LOMELLINA	245	976	93	354	129	488	181	741	151	506
028	CANEVINO	18	65	9	49	4	14	18	104	1	4
029	CANNETO PAVESE	259	1.089	68	289	55	242	127	587	81	307
030	CARBONARA AL TICINO	144	488	87	301	76	313	93	375	37	149
031	CASANOVA LONATI	28	97	37	149	21	86	32	141	6	31
032	CASATISHA	89	385	10	66	31	141	81	372	73	285
033	CASEI GEROLA	234	932	113	461	122	524	207	878	99	347
034	CASORATE PRIMO	349	1.051	215	685	299	1.062	517	1.874	177	516
035	CASSOLNOVO	790	2.403	222	718	341	1.149	521	1.833	368	1.133
036	CASTANA	126	524	56	250	52	244	62	262	49	195
037	CASTEGGIO	599	2.287	261	1.100	408	1.643	800	3.094	409	1.415
038	CASTELLETO DI BRANDUZZO	111	509	45	200	60	286	83	375	59	232
039	CASTELLO D'AGOGNA	39	168	20	74	30	125	87	338	12	44
040	CASTELNOVETTO	169	656	46	205	25	110	14	60	81	277
041	CAVA MANARA	304	1.108	153	602	243	920	375	1.518	184	618
042	CECINA	23	122	38	182	13	52	18	83	33	135
043	CERANOVA	12	52	8	30	26	96	56	211	32	141
044	CERETTO LOMELLINA	86	261	9	43	7	21	28	102	11	46
045	CERGNAGO	185	650	39	143	25	112	34	131	51	191
046	CERTOSA DI PAVIA	270	897	123	393	299	1.073	221	863	83	262
047	CERVESINA	172	727	60	279	87	432	97	430	63	262
048	CHIGNOLO PO	598	2.225	111	466	92	414	186	759	114	431
049	CIGOGNOLA	117	486	108	508	85	392	79	379	47	197
050	CILAVEGNA	475	1.580	246	857	252	926	299	1.155	159	511
051	CODEVILLA	219	847	88	364	40	175	114	492	4	31
052	CONFIENZA	423	1.347	106	389	47	182	96	403	104	307
053	COPIANO	55	200	17	58	116	420	210	832	35	108
054	CORANA	145	545	78	312	58	281	92	373	22	92
055	CORNALE	128	483	81	340	47	217	47	210	15	57
056	CORTEOLONA	184	675	110	392	114	445	146	605	31	142
057	CORVINO SAN QUIRICO	143	628	45	221	52	243	109	514	48	215
058	COSTA DE'NOBILI	53	192	21	76	28	125	36	143	24	91
059	COZZO	209	649	29	93	11	36	22	91	33	103
060	CURA CARPIGNANO	134	512	28	118	34	133	64	279	61	234
061	DORNO	401	1.427	254	892	231	879	328	1.337	71	233
062	FERRERA ERBOGNONE	196	723	68	259	88	342	111	436	41	136
063	FILIGHERA	5	28	9	34	22	94	50	189	166	570
064	FORTUNAGO	30	116	55	249	30	130	36	156	38	155
065	FRASCAROLO	231	930	85	356	86	378	74	287	26	83
066	GALLIAROLA	27	91	9	31	55	177	11	46	13	43
067	GAMBARANA	108	446	7	31	7	35	15	71	26	103
068	GAMBOLO'	666	2.192	318	1.152	343	1.305	453	1.769	340	1.131
069	GARLASCO	672	2.369	478	1.779	577	2.283	992	3.994	555	1.865
070	GENZONE	78	259	6	23	31	130	41	176	2	7
071	GERENZAGO	26	87	17	65	36	138	58	264	80	314
072	GIUSSAGO	267	909	154	515	234	836	256	969	107	382
073	GODIASCO	207	847	133	588	135	569	237	1.018	117	439
074	GOLPERENZO	38	146	9	31	19	84	19	73	23	89
075	GRAVELLONA LOMELLINA	499	1.627	103	340	77	278	100	400	3	12
076	GROPELLO CAIROLI	251	887	170	634	153	568	351	1.392	355	1.115
077	INVERNO E MONTELEONE	127	449	59	239	32	127	77	318	74	248
078	LANDRIANO	140	463	66	228	174	587	412	1.488	321	955
079	LANGOSCO	222	817	11	48	33	123	27	106	15	60
080	LARDIRAGO	170	517	33	127	65	239	57	216	33	120
081	LINAROLO	242	817	113	405	122	437	153	634	62	220

di costruzione e titolo di godimento

DI CUI IN PROPRIETÀ										C O M U N I	Codice dei Comuni
E P O C A D I C O S T R U Z I O N E											
Prima del 1919		1919 - 1945		1946 - 1960		dopo il 1960		epoca ignota			
Abitazioni	Stanze	Abitazioni	Stanze	Abitazioni	Stanze	Abitazioni	Stanze	Abitazioni	Stanze		
87	329	24	112	17	73	27	109	23	93	ALAGNA	001
10	43	13	68	13	59	12	52	7	42	ALBAREDO ARNABOLDI	002
38	157	24	93	19	89	14	62	18	66	ALBONESE	003
81	301	32	129	86	349	103	431	37	148	ALBUZZANO	004
181	799	72	365	48	226	83	391	70	308	ARENA PO	005
35	134	53	230	6	27	20	94	1	7	BADIA PAVESE	006
55	273	34	169	26	134	35	182	35	161	BAGNARIA	007
55	262	42	193	33	151	41	186	23	98	BARBIANELLO	008
27	102	14	66	11	38	54	196	26	90	BASCAPE'	009
30	135	7	29	13	54	22	120	4	17	BASTIDA DE'DOSSI	010
53	238	38	179	51	227	75	376	39	176	BASTIDA PANCARANA	011
21	72	4	15	8	32	11	52	20	74	BATTUDA	012
143	571	50	222	136	549	301	1.242	105	373	BELGIOIOSO	013
64	278	32	113	64	276	131	543	54	178	BEREGUARDO	014
16	60	21	77	44	183	40	181	19	64	BORGARELLO	015
115	514	92	420	64	314	69	351	15	67	BORGO PRIOLO	016
66	242	39	164	44	200	38	160	1	4	BORGORATTO MORMOROLO	017
63	223	30	96	24	84	45	179	14	44	BORGO SAN SIRO	018
26	89	8	27	15	58	45	192	22	82	BORNASCO	019
32	154	10	44	15	66	31	151	50	204	BOSNASCO	020
132	536	79	359	145	705	101	470	31	133	BRALLO DI PREGOLA	021
185	782	66	279	38	180	50	232	32	125	BREME	022
109	507	62	329	164	769	190	883	36	164	BRESSANA BOTTARONE	023
253	1.120	198	902	387	1.592	672	2.811	107	420	BRONI	024
10	66	3	22	2	15	3	14	-	-	CALVIGNANO	025
39	157	24	102	33	135	48	211	16	65	CAMPOSPINOSO	026
148	658	52	215	92	349	125	534	71	240	CANDIA LOHELLINA	027
15	55	7	39	4	14	15	87	1	4	CANEVINO	028
205	908	53	234	44	210	107	504	63	245	CANEVINO PAVESE	029
52	182	27	110	42	171	71	295	14	66	CARBONARA AL TICINO	030
16	53	27	112	15	68	30	133	3	14	CASANOVA LONATI	031
33	145	7	53	23	111	56	278	13	59	CASATISHA	032
131	555	66	288	74	320	132	595	47	165	CASEI GEROLA	033
125	435	78	293	163	640	261	1.056	52	176	CASORATE PRIMO	034
442	1.456	138	485	228	827	341	1.286	154	517	CASSOLNOVO	035
103	449	47	220	48	225	51	230	37	156	CASTANA	036
207	974	119	610	224	988	407	1.764	68	300	CASTEGGIO	037
58	298	25	123	45	230	56	276	17	65	CASTELLETO DI BRANDUZZO	038
5	37	2	9	12	49	43	190	-	-	CASTELLO D'AGOGNA	039
124	478	34	150	20	90	10	49	50	159	CASTELNOVETTO	040
163	636	85	368	141	586	230	1.045	38	142	CAVA MANARA	041
19	107	33	160	13	52	15	75	27	114	CECINA	042
8	29	4	17	14	55	28	105	15	78	CERANOVA	043
40	128	5	27	6	17	18	74	2	8	CERETTO LOHELLINA	044
91	344	16	71	17	77	23	88	22	88	CERGNAGO	045
82	325	64	210	157	616	136	585	19	66	CERTOSA DI PAVIA	046
111	503	43	213	72	368	77	357	35	156	CERVESINA	047
379	1.485	69	311	55	266	137	575	71	267	CHIGNOLO PO	048
91	393	84	416	70	331	65	328	30	132	CIGOGNOLA	049
301	1.070	153	575	183	707	216	887	82	269	CILAVEGNA	050
144	595	75	312	34	153	101	446	3	30	CODEVILLA	051
245	805	74	284	26	99	74	328	60	185	CONFIENZA	052
28	107	12	45	81	298	131	544	10	32	COPIANO	053
99	380	59	240	51	256	76	327	14	64	CORANA	054
92	358	68	293	32	161	44	199	13	50	CORNALE	055
89	387	47	187	73	322	97	433	10	55	CORTEOLONA	056
111	522	35	179	42	203	90	431	24	114	CORVINO SAN QUIRICO	057
29	103	14	56	12	49	23	99	7	31	COSTA DE'NOBILI	058
118	353	19	60	7	22	13	54	17	54	COZZO	059
60	254	18	88	19	75	52	236	20	91	CURA CARPIGNANO	060
237	882	133	486	155	621	255	1.082	39	127	DORNO	061
80	307	43	169	38	149	82	348	15	54	FERRERA ERBOGNONE	062
2	13	7	30	14	66	43	172	60	228	FILIGHERA	063
28	109	53	239	27	121	36	156	34	141	FORTUNAGO	064
147	630	54	243	67	306	41	180	13	40	FRASCAROLO	065
9	35	1	2	4	14	4	18	1	4	GALLIAVOLO	066
86	365	6	25	6	29	13	63	13	49	GAMBARANA	067
379	1.323	180	683	223	917	310	1.290	138	506	GAMBOLO'	068
369	1.451	265	1.062	321	1.365	573	2.495	173	617	GARLASCO	069
51	174	5	20	15	69	35	158	-	-	GENZONE	070
16	53	10	43	20	77	49	228	34	134	GERENZAGO	071
93	325	49	171	125	486	195	765	42	165	GIUSSAGO	072
154	659	74	373	80	352	141	699	66	274	GODIASCO	073
33	131	7	26	80	80	18	71	16	67	GOLFERENZO	074
273	932	62	220	50	194	79	324	1	4	GRAVELLONA LOHELLINA	075
132	518	96	379	107	412	210	895	142	462	GROPELLO CAIROLI	076
92	340	42	179	27	109	62	268	47	152	INVERNO E MONTELEONE	077
51	182	31	123	80	323	257	1.016	102	371	LANDRIANO	078
139	492	9	40	25	98	19	73	7	24	LANGOSCO	079
65	214	16	73	36	132	41	162	13	52	LARDIRAGO	080
75	262	49	188	73	291	97	433	27	105	LINAROLO	081

Segue Tav. 21 — Abitazioni occupate per epoca

Codice dei Comuni	C O M U N I	A B I T A Z I O N I O C C U P A T E									
		E P O C A D I C O S T R U Z I O N E									
		Prima del 1919		1919-1945		1946-1960		dopo il 1960		epoca ignota	
		Abitazioni	Stanze	Abitazioni	Stanze	Abitazioni	Stanze	Abitazioni	Stanze	Abitazioni	Stanze
082	LIRIO	12	42	9	26	12	51	19	85	31	107
083	LOHELLO	340	1.238	198	782	173	715	154	677	76	315
084	LUNGAVILLA	178	749	98	449	199	887	152	693	44	185
085	MAGHERNO	142	469	108	377	87	310	93	341	55	188
086	MARCIGNAGO	215	636	82	272	92	336	123	433	24	76
087	MARZANO	97	341	25	100	18	69	63	263	88	304
088	MEDE	668	2.297	362	1.375	422	1.687	735	2.813	347	1.171
089	MENCONICO	40	167	85	397	64	305	35	168	6	24
090	MEZZANA BIGLI	305	1.124	77	296	90	382	80	355	60	239
091	MEZZANA RABATTONI	59	198	34	115	44	161	68	263	22	66
092	MEZZANINO	108	437	120	521	82	352	124	538	37	133
093	MIRADOLE TERME	268	877	164	553	165	659	253	1.028	128	412
094	MONTALTO PAVESE	54	218	71	270	93	393	65	275	126	477
095	MONTABELLO DELLA BATTAGLIA	295	1.219	69	313	83	361	100	430	31	113
096	MONTICALVO VERSIGLIA	62	251	50	221	36	165	57	247	38	161
097	MONTESCANO	27	126	33	152	35	152	24	115	4	16
098	MONTESGALE	55	220	46	193	20	94	30	127	-	-
099	MONTICELLI PAVESE	112	484	20	91	28	111	35	136	69	265
100	MONTU' BECCARIA	333	1.354	134	620	114	554	118	550	60	277
101	MORNICO LOSANA	131	527	60	286	43	199	63	267	13	56
102	MORTARA	990	3.061	925	3.136	1.461	5.174	1.696	6.231	406	1.274
103	NICORVO	106	368	20	71	25	106	15	52	37	122
104	OLEVANO DI LOHELLINA	196	680	49	203	42	170	39	150	7	32
105	OLIVA GESSI	56	243	7	33	7	34	8	40	2	7
106	OTTOBIANO	434	1.519	14	51	46	179	42	176	1	9
107	PALESTRO	255	836	170	639	106	406	192	744	198	668
108	PANCARANA	82	346	17	72	29	128	16	70	13	46
109	PARONA	216	714	68	249	101	374	82	326	23	91
110	PAVIA	4.853	14.826	4.386	14.055	8.194	27.256	9.094	31.733	3.420	10.150
111	PIETRA DE'GIORGI	107	469	51	229	55	269	70	338	116	453
112	PIEVE ALBIGNOLA	142	481	35	141	91	348	86	364	36	128
113	PIEVE DEL CAIRO	506	1.941	61	263	75	318	203	865	81	287
114	PIEVE PORTO MORONE	419	1.446	138	583	178	717	227	880	37	148
115	PINAROLO PO	165	666	79	353	118	485	120	518	40	164
116	PIZZALE	53	237	42	193	37	168	67	284	139	514
117	PONTE NIZZA	128	544	64	311	49	244	32	156	32	117
118	PORTALBERA	142	578	70	287	36	158	66	306	56	216
119	REA	71	320	33	134	29	148	51	261	34	133
120	REDAVALLE	106	475	62	341	53	255	64	304	89	364
121	RETORBIDO	120	526	77	344	69	286	77	351	117	407
122	RIVANAZZANO	413	1.690	144	600	164	651	270	1.100	82	306
123	ROBBIO	770	2.573	393	1.369	573	2.170	698	2.677	137	446
124	ROBECCO PAVESE	60	275	27	136	37	171	50	225	63	269
125	ROCCA DE'GIORGI	34	182	23	77	4	15	7	35	3	11
126	ROCCA SUSELLA	61	258	18	80	15	63	13	52	4	22
127	ROGNANO	7	35	-	-	25	108	2	8	11	38
128	ROHAGNESE	78	307	109	472	99	442	120	552	52	180
129	RONCARO	28	86	12	41	5	20	11	42	11	32
130	ROSASCO	243	803	45	172	68	274	40	159	31	113
131	ROVESCALA	231	996	77	340	36	156	81	325	41	165
132	RUINO	67	267	87	361	66	314	70	340	20	73
133	SAN CIPRIANO PO	67	284	12	68	16	76	44	218	35	144
134	SAN DANIANO AL COLLE	152	707	30	146	49	217	81	373	61	264
135	SAN GENESIO ED UNITI	119	384	72	216	165	574	157	606	106	337
136	SAN GIORGIO DI LOHELLINA	377	1.424	77	318	33	158	47	214	82	279
137	SAN MARTINO SICCOMARIO	174	578	164	540	288	1.020	344	1.221	93	289
138	SANNAZZARO DE'BURGONDI	464	1.595	188	744	368	1.377	759	2.847	103	352
139	SANTA CRISTINA E BISSONE	166	568	71	251	158	586	136	568	164	503
140	SANTA GIULETTA	179	778	121	561	106	466	165	741	89	364
141	SANT'ALESSIO CON VIALONE	44	166	6	23	8	29	18	78	5	19
142	SANTA MARGHERITA DI STAFFORA	65	260	58	242	108	531	63	354	5	21
143	SANTA MARIA DELLA VERSA	244	957	97	427	190	852	277	1.242	65	245
144	SANT'ANGELO LOHELLINA	136	478	35	137	64	239	43	159	19	70
145	SAN ZENONE AL PO	143	603	43	194	17	93	30	129	18	69
146	SARTIRANA LOHELLINA	466	1.655	146	609	95	390	91	366	99	341
147	SCALDASOLE	83	316	90	369	67	295	53	248	4	14
148	SEMIANA	90	357	8	28	5	19	4	14	74	258
149	SILVANO PIETRA	135	593	53	211	31	134	36	153	15	78
150	SIZIANO	157	500	108	335	192	554	420	1.380	80	255
151	SOMMO	102	436	52	197	45	172	63	250	63	226
152	SPESSA	76	274	11	50	14	56	17	83	17	75
153	STRADELLA	1.184	4.112	437	1.653	716	2.689	1.298	4.740	338	1.192
154	SUARDI	143	605	71	303	41	177	62	289	30	123
155	TORRAZZA COSTE	256	1.013	64	250	60	253	79	331	57	253
156	TORRE BERETTI E CASTELLARO	62	237	26	103	64	278	36	144	65	235
157	TORRE D'ARESE	38	109	23	60	24	68	29	96	45	134
158	TORRE DE'NEGRI	21	69	11	31	17	54	7	31	69	214
159	TORRE D'ISOLA	141	496	57	206	94	356	61	272	19	64
160	TORREVECCHIA PIA	199	717	62	223	40	150	113	463	44	189
161	TORRICELLA VERZATE	86	334	73	322	46	187	50	231	19	86
162	TRAVACO'SICCOMARIO	176	657	96	356	69	239	197	865	99	352

di costruzione e titolo di godimento

D I C U I I N P R O P R I E T A										C O M U N I	Codice del Comune
E P O C A D I C O S T R U Z I O N E											
Prima del 1919		1919-1945		1946-1960		dopo il 1960		epoca ignota			
Abitazioni	Stanze	Abitazioni	Stanze	Abitazioni	Stanze	Abitazioni	Stanze	Abitazioni	Stanze		
11	40	7	22	11	47	19	85	28	101	LIRIO	082
141	586	107	447	100	427	114	530	30	134	LOMELLO	083
116	522	73	353	149	704	121	577	17	76	LUNGAVILLA	084
112	363	70	248	55	209	63	249	33	112	MAGHERNO	085
63	209	29	100	47	181	73	280	6	17	MARCIGNAGO	086
37	146	7	33	10	45	45	195	19	68	MARZANO	087
289	1.147	180	733	246	1.063	385	1.622	89	339	MEDE	088
40	167	83	389	57	264	33	159	6	24	MEMCONICO	089
168	645	51	206	69	298	54	261	11	39	MEZZANA BIGLI	090
26	92	25	94	31	127	48	205	12	43	MEZZANA RABATTONO	091
80	337	96	423	70	315	91	423	27	99	MEZZANINO	092
205	694	124	428	120	503	193	830	85	278	MIRADOLE TERRE	093
42	172	56	219	75	326	50	218	70	290	MONTALTO PAVESE	094
120	546	49	244	56	255	81	359	13	49	MONTABELLO DELLA BATTAGLIA	095
49	203	40	180	29	134	45	197	27	122	MONTICALVO VERSIGGIA	096
19	98	25	115	28	125	20	97	3	9	MONTESCANO	097
51	206	43	181	19	90	30	127	-	-	MONTESGALE	098
75	339	15	74	19	78	21	93	35	143	MONTICELLI PAVESE	099
262	1.101	106	523	100	496	107	520	51	246	MONTU' BECCARIA	100
93	398	54	267	38	182	48	217	7	36	MORNICO LOSANA	101
231	890	329	1.263	658	2.568	851	3.440	82	297	MORTARA	102
47	174	15	54	17	75	8	32	13	44	MICORVO	103
94	325	22	98	16	69	25	100	2	8	OLEVANO DI LOMELLINA	104
32	148	7	33	3	15	5	24	1	4	OLIVA GESSI	105
229	853	10	37	38	156	36	158	1	9	OTTOBIANO	106
178	597	104	402	81	327	145	583	118	395	PALESTRO	107
60	265	15	64	24	111	15	64	2	6	PANCARANA	108
125	442	41	159	59	227	61	253	16	67	PARONA	109
946	3.688	1.152	4.392	3.274	12.327	4.445	17.066	538	1.977	PAVIA	110
80	355	51	229	51	256	62	307	90	361	PIETRA DE'GIORGI	111
56	212	17	78	43	186	64	283	16	56	PIEVE ALBIGNOLA	112
243	1.022	31	147	49	217	131	592	35	134	PIEVE DEL CAIRO	113
299	1.075	96	416	139	587	168	681	26	109	PIEVE PORTO MORONE	114
78	359	54	264	82	367	83	386	20	83	PINAROLO PO	115
27	131	33	154	29	136	55	246	63	235	PIZZALE	116
108	476	47	240	44	230	25	126	28	101	PONTE NIZZA	117
112	476	54	228	29	136	61	288	38	150	PORTALBERA	118
46	220	25	104	23	127	43	221	23	88	REA	119
75	363	47	275	37	199	51	260	48	210	REDAVALLE	120
90	415	63	282	54	240	64	299	80	281	RETORBIDO	121
210	1.023	89	415	111	468	175	781	37	145	RIVANAZZANO	122
419	1.514	206	771	397	1.570	447	1.818	54	199	ROBBIO	123
36	170	20	104	23	111	38	180	33	145	ROBECCO PAVESE	124
3	27	-	-	2	7	5	25	1	2	ROCCA DE'GIORGI	125
52	220	17	77	14	57	11	46	4	22	ROCCA SUSELLA	126
1	4	-	-	1	10	2	8	-	-	ROGNANO	127
73	286	99	432	90	408	106	510	49	168	ROMAGNESE	128
5	21	8	28	2	11	7	29	5	18	RONCARO	129
151	525	30	123	52	213	38	154	20	67	ROSASCO	130
188	841	70	311	32	143	59	249	25	107	ROVESCALA	131
54	210	71	307	51	252	63	316	14	45	RUINO	132
38	170	10	57	14	68	33	173	23	95	SAN CIPRIANO PO	133
112	544	23	117	43	191	71	332	44	202	SAN DAMIANO AL COLLE	134
59	213	28	91	84	303	92	396	44	141	SAN GENESIO ED UNITI	135
211	849	50	215	18	101	37	177	39	152	SAN GIORGIO DI LOMELLINA	136
56	216	69	248	139	556	171	697	11	40	SAN MARTINO SICCOMARIO	137
183	726	95	430	205	843	400	1.651	38	140	SANNAZZARO DE'BURGONDI	138
65	253	24	83	86	326	96	416	61	204	SANTA CRISTINA E BISSONE	139
132	582	76	393	70	336	117	562	46	201	SANTA GIULETTA	140
9	34	3	8	4	15	6	30	1	4	SANT'ALESSIO CON VIALONE	141
63	247	58	242	104	518	59	336	3	11	SANTA MARGHERITA DI STAFFORA	142
150	623	64	288	138	652	203	953	31	127	SANTA MARIA DELLA VERSA	143
83	291	18	71	43	165	28	110	6	22	SANT'ANGELO LOMELLINA	144
111	481	29	141	14	71	23	102	9	37	SAN ZENONE AL PO	145
213	849	72	333	56	250	66	285	38	145	SARTIRANA LOMELLINA	146
31	134	34	158	38	179	43	207	1	4	SCALDASOLE	147
51	221	6	19	3	12	3	10	36	128	SEMIANA	148
105	485	44	181	21	98	20	97	11	60	SILVANO PIETRA	149
59	212	41	157	64	235	176	692	20	70	SIZIANO	150
46	205	32	135	16	69	37	162	25	96	SOMMO	151
40	160	8	34	8	32	11	59	7	32	SPESSA	152
480	1.952	192	837	353	1.519	593	2.459	117	476	STRADELLA	153
118	514	58	256	35	154	53	252	25	105	SUARDI	154
192	802	48	198	53	226	68	302	38	194	TORRAZZA COSTE	155
19	78	13	53	17	72	16	74	27	104	TORRE BERETTI E CASTELLARO	156
24	73	13	36	11	35	16	58	23	73	TORRE D'ARESE	157
15	46	5	15	14	46	7	31	36	106	TORRE DE'NEGRI	158
27	102	21	82	57	226	44	192	3	8	TORRE D'ISOLA	159
98	357	26	102	15	65	74	315	24	101	TORREVECCHIA PIA	160
51	220	49	228	35	149	37	184	14	62	TORRICELLA VERZATE	161
83	332	56	218	41	154	151	699	37	148	TRAVACO'SICCOMARIO	162

Segue TAV. 21 — Abitazioni occupate per epoca

Codice dei Comuni	C O M U N I	A B I T A Z I O N I O C C U P A T E									
		E P O C A D I C O S T R U Z I O N E									
		Prima del 1919		1919-1945		1946-1960		dopo il 1960		epoca ignota	
		Abitazioni	Stanze	Abitazioni	Stanze	Abitazioni	Stanze	Abitazioni	Stanze	Abitazioni	Stanze
163	TRIVOLZIO	77	276	43	165	77	295	77	318	56	198
164	TROHELLO	423	1.327	170	596	135	515	230	903	222	702
165	TROVO	50	179	18	70	34	146	38	151	20	60
166	VAL DI NIZZA	48	220	54	276	40	189	76	334	110	420
167	VALEGGIO	36	142	24	102	7	31	38	144	29	111
168	VALLE LONELLINA	360	1.234	154	572	152	609	180	721	102	353
169	VALLE SALINBENE	19	82	43	131	121	407	87	355	6	35
170	VALVERDE	102	411	30	143	17	61	29	147	2	5
171	VARZI	358	1.457	268	1.149	287	1.304	351	1.461	164	625
172	VELEZZO LONELLINA	17	57	4	27	10	41	2	6	12	47
173	VELLEZZO BELLINI	72	236	42	160	73	292	111	440	99	314
174	VERRETTO	40	163	16	84	8	45	12	50	35	155
175	VERRUA PO	178	684	125	554	83	386	93	444	33	114
176	VIDIGULFO	224	802	57	241	189	728	335	1.321	115	414
177	VIGEVANO	3.428	9.278	3.867	11.370	6.055	20.185	7.875	26.276	2.117	5.725
178	VILLA BISCOSSI	12	60	8	38	1	4	1	5	24	99
179	VILLANOVA D'ARDENGLI	87	296	55	192	34	131	52	217	29	85
180	VILLANTERIO	200	814	76	328	98	376	236	914	184	609
181	VISTARINO	42	171	25	94	55	195	94	335	100	321
182	VOGHERA	2.394	8.156	2.213	7.735	2.932	10.217	5.006	17.598	1.255	4.071
183	VOLPARA	48	210	3	14	12	56	5	21	4	19
184	ZAVATTARELLO	108	361	118	513	162	714	115	535	3	18
185	ZECCONE	62	210	19	72	53	188	74	306	55	179
186	ZENE	221	744	145	492	79	309	41	181	88	292
187	ZENEVREDO	52	215	36	168	25	113	18	73	24	100
188	ZERBO	55	175	21	86	39	151	39	154	39	106
189	ZERBOLO*	162	570	81	318	84	342	78	316	64	242
190	ZINASCO	241	925	89	360	161	694	242	1.058	304	1.091
	TOTALE PROVINCIA	44.788	157.191	26.107	94.307	36.373	133.531	49.000	183.590	21.141	70.316

di costruzione e titolo di godimento

D I C U I I N P R O P R I E T À										C O M U N I	Codice dei Comuni
E P O C A D I C O S T R U Z I O N E											
Prima del 1919		1919-1945		1946-1960		dopo il 1960		epoca ignota			
Abitazioni	Stanze	Abitazioni	Stanze	Abitazioni	Stanze	Abitazioni	Stanze	Abitazioni	Stanze		
53	174	26	101	50	206	64	270	27	86	TRIVOLZIO	163
210	700	103	380	100	399	151	628	89	308	TROMELLO	164
20	71	12	49	17	67	29	119	8	20	TROVO	165
45	209	49	258	35	175	69	312	93	366	VAL DI NIZZA	166
20	74	17	74	4	19	27	97	9	32	VALEGGIO	167
183	654	90	332	109	443	141	584	41	173	VALLE LOMELLINA	168
2	8	22	68	56	216	67	288	2	7	VALLE SALIMBENE	169
96	391	27	133	14	56	28	144	-	-	VALVERDE	170
289	1.232	185	833	228	1.089	271	1.192	112	444	VARZI	171
4	17	1	14	1	3	2	6	6	17	VELEZZO LOMELLINA	172
27	85	22	95	28	126	50	217	36	126	VELLEZZO BELLINI	173
29	124	12	58	7	39	8	36	24	98	VERRETTO	174
143	555	99	443	66	306	88	422	28	98	VERRUA PO	175
58	266	24	119	80	354	154	651	28	119	VIDIGULFO	176
734	2.455	1.133	4.018	2.723	10.272	3.623	13.531	280	927	VIGEVANO	177
6	35	3	13	1	4	1	5	3	13	VILLA BISCOSSI	178
39	136	29	99	23	94	37	161	11	31	VILLANOVA D'ARDENGI	179
121	534	46	203	63	249	144	606	77	282	VILLANTERIO	180
31	138	15	59	37	141	50	183	46	158	VISTARINO	181
731	3.024	825	3.312	1.226	4.798	2.309	9.053	241	946	VOGHERA	182
43	191	3	14	10	50	3	13	2	8	VOLPARA	183
98	329	102	440	148	650	97	468	2	15	ZAVATTARELLO	184
26	102	12	50	39	140	62	262	23	76	ZECCONE	185
133	460	64	245	49	200	29	138	53	175	ZENE	186
36	146	33	158	19	91	15	64	16	72	ZENEVREDO	187
40	135	18	76	34	130	31	126	25	65	ZERBO	188
55	211	34	137	48	210	51	202	18	77	ZERBOLO*	189
118	513	53	222	118	524	191	869	132	508	ZINASCO	190
21.062	83.386	12.309	50.826	19.142	78.193	27.705	114.689	7.218	27.264	TOTALE PROVINCIA	

Tav. 22 — Abitazioni occupate

Codice del Comune	C O M U N I	A B I T A Z I O N I								
		1			2			3		
		Abitazioni	Occupanti		Abitazioni	Occupanti		Abitazioni	Occupanti	
			Famiglie	Componenti		Famiglie	Componenti		Famiglie	Componenti
001	ALAGNA	7	8	15	64	65	138	68	69	168
002	ALBAREDO ARNABOLDI	-	-	-	6	6	10	5	5	16
003	ALBONESE	1	1	1	43	44	71	50	50	128
004	ALBUZZANO	1	1	1	126	126	275	106	106	308
005	ARENA PO	3	3	10	35	36	58	85	85	189
006	BADIA PAVESE	-	-	-	23	23	50	18	18	45
007	BAGNARIA	1	1	1	16	16	25	22	22	55
008	BARBIANELLO	3	3	4	19	19	35	48	48	129
009	BASCAPE'	9	9	12	122	122	319	101	101	351
010	BASTIDA DE'DOSSI	-	-	-	8	8	13	8	8	18
011	BASTIDA PANCARANA	1	1	1	40	40	79	34	35	84
012	BATTUDA	1	1	1	28	28	62	27	27	86
013	BELGIOIOSO	28	28	44	342	344	696	441	446	1.226
014	BEREGUARDO	20	20	26	170	170	348	149	149	418
015	BORGARELLO	3	3	5	90	90	199	54	58	155
016	BORGO PRIOLO	-	-	-	23	23	40	56	56	133
017	BORGORATTO NORMOROLO	-	-	-	24	24	41	34	34	93
018	BORGO SAN SIRO	1	1	1	89	89	203	65	65	184
019	BORNASCO	12	12	21	55	55	133	53	53	151
020	BOSNASCO	3	3	4	24	24	61	27	29	87
021	BRALLO DI PREGOLA	17	17	33	48	48	126	92	92	282
022	BRENE	5	5	5	81	81	136	96	96	208
023	BRESSANA BOTTARONE	5	5	5	78	78	156	181	184	530
024	BRONI	45	45	65	586	586	1.208	1.036	1.036	2.955
025	CALVIGNANO	-	-	-	3	3	6	1	1	1
026	CAMPOSPINOSO	-	-	-	29	29	60	22	22	52
027	CANDIA LOMELLINA	20	20	26	140	140	235	168	168	377
028	CANEVINO	1	1	1	6	6	16	7	7	13
029	CANNETO PAVESE	9	9	9	66	66	117	77	77	196
030	CARBONARA AL TICINO	6	6	8	87	87	200	91	91	271
031	CASANOVA LONATI	-	-	-	17	17	32	23	23	70
032	CASATISMA	-	-	-	22	22	38	41	41	98
033	CASEI GEROLA	10	10	15	92	92	210	155	160	483
034	CASORATE PRIMO	42	42	64	429	429	1.009	416	416	1.295
035	CASSOLNOVO	94	94	110	677	683	1.430	597	625	1.721
036	CASTANA	1	1	1	52	52	90	43	44	98
037	CASTEGGIO	25	25	34	339	342	759	685	690	2.009
038	CASTELLETTO DI BRANDUZZO	4	4	5	27	27	39	36	36	90
039	CASTELLO D'AGOGNA	1	1	1	31	31	79	34	34	103
040	CASTELNOVETTO	5	5	8	75	75	153	62	62	149
041	CAVA MANARA	9	9	12	223	224	496	295	298	824
042	CECINA	2	2	5	11	11	20	15	15	39
043	CERANOVA	3	3	3	13	13	23	28	28	64
044	CERETTO LOMELLINA	1	1	1	41	41	73	41	41	105
045	CERGNAGO	2	2	2	70	70	124	77	78	201
046	CERTOSA DI PAVIA	13	13	20	221	223	545	278	285	809
047	CERVESINA	2	2	3	33	33	61	61	63	150
048	CHIGNOLO PO	3	3	3	197	197	359	186	186	479
049	CIGOGNOLA	3	3	3	43	43	79	63	64	159
050	CILAVEGNA	21	21	22	300	304	644	435	459	1.207
051	CODEVILLA	7	7	7	68	68	139	79	81	206
052	CONFIENZA	27	27	40	219	219	413	203	204	540
053	COPIANO	3	3	5	67	68	163	92	93	309
054	CORANA	7	7	10	64	66	140	53	53	136
055	CORNALE	-	-	-	43	43	76	49	49	111
056	CORTEOLONA	9	9	12	87	87	172	156	157	437
057	CORVINO SAN QUIRICO	3	3	3	32	32	66	54	54	128
058	COSTA DE'NOBILI	1	1	1	31	31	58	32	32	81
059	COZZO	8	8	12	122	122	232	62	62	153
060	CURA CARPIGNANO	5	5	5	54	54	110	66	67	194
061	DORNO	11	11	19	275	276	586	262	262	730
062	FERRERA ERBOGNONE	4	4	8	103	103	196	107	107	269
063	FILIGHERA	3	3	3	56	58	128	51	55	155
064	FORTUNAGO	2	2	2	16	16	32	34	34	74
065	FRASCAROLO	4	4	4	59	59	121	102	102	277
066	GALLIAVOLA	2	2	3	14	14	32	55	59	167
067	GAMBARANA	-	-	-	9	9	12	28	28	61
068	GAMBOLO'	58	59	98	491	495	1.079	539	546	1.604
069	GARLASCO	57	57	77	527	531	1.062	823	832	2.256
070	GENZONE	1	1	1	24	24	46	31	32	88
071	GERENZAGO	1	1	1	27	27	60	32	32	111
072	GIUSSAGO	16	17	30	201	203	456	255	261	753
073	GODIASCO	11	11	12	103	103	213	175	175	437
074	GOLFERENZO	3	3	5	25	25	44	13	13	35
075	GRAVELLONA LOMELLINA	12	12	12	188	188	359	251	251	659
076	GROPELLO CAIROLI	21	21	26	304	309	616	276	278	746
077	INVERNO E MONTELEONE	2	2	2	86	86	188	58	58	159
078	LANDRIANO	46	46	63	292	292	712	324	324	1.053
079	LANGOSCO	2	2	4	68	68	99	74	76	156
080	LARDIRAGO	8	8	9	82	82	170	106	106	294
081	LINAROLO	6	6	6	147	147	309	148	150	431

Segue Tav. 22 — Abitazioni occupate

Codice dei Comuni	C O M U N I	A B I T A Z I O N I								
		1			2			3		
		Abitazioni	Occupanti		Abitazioni	Occupanti		Abitazioni	Occupanti	
			Famiglie	Componenti		Famiglie	Componenti		Famiglie	Componenti
082	LIRIO	-	-	-	20	20	38	9	9	27
083	LOMELLO	8	8	11	129	130	219	210	211	494
084	LUNGAVILLA	5	5	11	48	48	92	96	98	254
085	MAGHERNO	11	11	21	103	103	210	102	102	253
086	MARCIGNAGO	8	8	9	175	178	386	118	118	327
087	MARZANO	3	3	3	66	66	144	49	49	155
088	NEDE	38	38	48	518	525	1.014	606	626	1.608
089	NENCOWICO	1	1	6	17	17	36	31	32	86
090	MEZZANA BIGLI	10	10	13	109	109	214	92	92	223
091	MEZZANA RABATTONI	2	2	2	77	77	169	37	37	100
092	MEZZANINO	8	8	21	46	46	93	75	75	191
093	HIRADOLLO TERME	16	16	26	217	217	439	233	235	691
094	MONTALTO PAVESE	1	1	6	74	75	131	67	67	180
095	MONTABELLO DELLA BATTAGLIA	8	9	16	56	56	106	89	90	245
096	MONTECALVO VERSIGGIA	-	-	-	24	24	57	33	33	102
097	MONTESCANO	-	-	-	9	9	15	16	16	36
098	MONTESEGALE	1	1	1	15	15	28	19	19	58
099	MONTICELLI PAVESE	1	1	1	59	59	121	28	28	75
100	MONTU' BECCARIA	3	3	4	78	78	151	113	113	306
101	MORNICO LOSANA	2	2	3	40	40	71	63	63	167
102	MORTARA	79	80	104	1.163	1.173	2.275	1.743	1.797	4.689
103	NICORVO	9	9	16	29	29	50	71	71	178
104	OLEVANO DI LOMELLINA	-	-	-	69	69	147	92	94	237
105	OLIVA GESSI	-	-	-	2	2	2	19	19	44
106	OTTOBIANO	11	11	14	121	121	215	131	133	320
107	PALESTRO	13	13	18	211	211	372	235	237	615
108	PANCARANA	2	2	2	19	21	37	25	26	56
109	PARONA	21	21	27	122	122	256	107	107	257
110	PAVIA	814	818	1.300	8.108	8.144	18.317	9.714	9.770	28.236
111	PIETRA DE'GIORGI	2	2	10	47	47	84	53	53	122
112	PIEVE ALBIGNOLA	4	4	6	80	80	155	66	66	184
113	PIEVE DEL CAIRO	3	3	5	165	165	286	165	165	422
114	PIEVE PORTO MORONE	5	5	14	212	213	454	177	179	486
115	PINAROLO PO	4	4	4	63	64	127	90	90	255
116	PIZZALE	4	4	5	42	42	85	45	45	112
117	PONTE NIZZA	2	2	2	36	36	77	55	55	159
118	PORTALBERA	1	1	1	50	50	104	71	71	184
119	REA	-	-	-	17	17	31	18	18	44
120	REDAVALLE	1	1	1	26	26	50	53	53	145
121	RETORBIDO	6	6	6	43	43	82	94	97	235
122	RIVANAZZANO	14	14	15	150	151	293	239	240	592
123	ROBBIO	51	51	66	490	490	1.022	708	709	1.909
124	ROBECCO PAVESE	-	-	-	10	10	16	19	19	49
125	ROCCA DE'GIORGI	2	2	8	13	13	46	12	12	42
126	ROCCA SUSELLA	-	-	-	12	12	22	13	13	36
127	ROGNANO	1	1	1	4	4	7	6	6	13
128	ROMAGNESE	4	4	5	61	61	119	95	95	266
129	RONCARO	1	1	1	23	23	56	12	12	48
130	ROSASCO	8	8	13	117	117	237	91	91	225
131	ROVESCALA	2	2	2	57	57	111	77	77	206
132	RUINO	3	3	4	43	43	88	43	43	117
133	SAN CIPRIANO PO	4	4	4	4	4	7	12	12	17
134	SAN DANIANO AL COLLE	1	1	1	40	40	71	35	35	92
135	SAN GENESIO ED UNITI	9	9	9	146	146	348	173	173	494
136	SAN GIORGIO DI LOMELLINA	7	7	9	141	141	287	102	102	262
137	SAN MARTINO SICCOMARIO	12	12	22	237	238	525	343	345	1.042
138	SANVAZZARO DE'BURGONDI	42	42	64	341	341	725	470	471	1.325
139	SANTA CRISTINA E BISSONE	16	16	19	157	157	354	159	160	503
140	SANTA GIULETTA	3	3	6	57	58	110	96	98	272
141	SANT'ALESSIO CON VIALONE	1	1	3	11	11	27	22	22	51
142	SANTA MARGHERITA DI STAFFORA	2	2	2	34	34	78	48	48	130
143	SANTA MARIA DELLA VERSA	9	9	25	76	80	135	139	142	389
144	SANT'ANGELO LOMELLINA	4	4	4	40	40	68	100	100	224
145	SAN ZENONE AL PO	1	1	1	16	16	24	34	34	75
146	SARTIRANA LOMELLINA	18	18	22	212	212	398	175	176	433
147	SCALDASOLE	1	1	2	46	46	92	50	52	136
148	SEMIANA	1	1	1	33	33	61	49	49	125
149	SILVANO PIETRA	2	2	4	31	31	74	27	28	70
150	SIZIANO	31	31	40	318	322	804	271	277	909
151	SOMNO	2	2	2	50	51	102	65	67	168
152	SPESSA	2	2	2	16	16	25	32	32	91
153	STRADELLA	58	58	64	748	748	1.505	1.184	1.184	3.275
154	SUARDI	2	2	2	20	20	34	54	55	107
155	TORRAZZA COSTE	12	12	14	65	65	140	75	75	180
156	TORRE BERETTI E CASTELLARO	5	5	5	45	45	95	48	50	139
157	TORRE D'ARESE	6	6	6	67	70	179	33	34	108
158	TORRE DE'NEGRI	4	4	5	26	26	61	48	48	134
159	TORRE D'ISOLA	3	3	3	60	61	142	111	112	331
160	TORREVECCHIA PIA	2	2	3	93	93	206	91	91	277
161	TORRICELLA VERZATE	6	6	8	31	31	56	45	45	118
162	TRAVACO'SICCOMARIO	2	2	4	107	107	209	142	142	399

Segue Tav. 22 — Abitazioni occupate

Codice dei Comuni	C O M U N I	A B I T A Z I O N I								
		1			2			3		
		Abitazioni	Occupanti		Abitazioni	Occupanti		Abitazioni	Occupanti	
			Famiglie	Componenti		Famiglie	Componenti		Famiglie	Componenti
163	TRIVOLZIO	-	-	-	59	59	112	77	77	200
164	TROMELLO	19	19	26	326	328	654	298	303	808
165	TROVO	1	1	1	37	38	78	27	27	84
166	VAL DI NIZZA	2	2	2	46	46	73	54	54	121
167	VALEGGIO	1	1	3	20	20	31	35	35	81
168	VALLE LOMELLINA	14	14	24	208	208	375	215	215	555
169	VALLE SALIMBENE	2	2	3	43	44	105	78	78	230
170	VALVERDE	3	3	3	26	26	63	36	36	84
171	VARZI	18	18	33	145	145	298	306	308	782
172	VELEZZO LOMELLINA	-	-	-	10	10	21	11	11	33
173	VELLEZZO BELLINI	4	4	5	69	69	155	117	119	330
174	VERRETTO	4	4	8	8	8	11	19	19	40
175	VERRUA PO	8	8	17	44	44	82	83	83	187
176	VIDIGULFO	16	16	22	130	131	295	203	210	599
177	VIGEVANO	979	982	1.350	7.080	7.126	16.500	7.789	7.909	23.266
178	VILLA BISCOSSI	-	-	-	6	6	11	3	3	9
179	VILLANOVA D'ARDENGI	4	4	5	44	44	86	81	81	211
180	VILLANTERIO	6	6	8	138	140	295	188	190	534
181	VISTARINO	9	9	15	55	55	125	102	102	330
182	VOGHERA	216	217	321	2.809	2.833	5.812	4.632	4.702	12.793
183	VOLPARA	-	-	-	4	4	7	8	8	24
184	ZAVATTARELLO	2	2	2	70	70	126	106	106	265
185	ZECCONE	1	1	2	61	61	137	55	55	142
186	ZENE	7	7	12	161	164	308	136	139	335
187	ZENEVREDO	-	-	-	21	21	51	23	23	61
188	ZERBO	1	1	1	60	60	128	32	32	98
189	ZERBOLO*	4	4	4	96	96	180	99	99	265
190	ZINASCO	11	11	15	165	166	335	172	172	432
	TOTALE PROVINCIA	3.576	3.589	5.181	37.962	38.163	81.821	47.026	47.550	132.708

per numero di stanze

C O N S T A N Z E										C O M U N I	Codice dei Comuni
4			5			6 e più					
Abitazioni	Occupanti		Abitazioni	Occupanti		Abitazioni	Stanze	Occupanti			
	Famiglie	Componenti		Famiglie	Componenti			Famiglie	Componenti		
130	130	440	35	35	131	29	208	29	109	TRIVOLZIO	163
363	372	1.133	85	91	283	89	601	97	324	TROMELLO	164
59	63	226	17	18	53	19	129	21	92	TROVO	165
118	118	354	40	40	118	68	511	68	248	VAL DI NIZZA	166
51	51	161	7	7	24	20	145	20	69	VALEGGIO	167
315	315	905	109	109	361	87	609	87	298	VALLE LONELLINA	168
112	114	413	23	23	89	18	125	18	84	VALLE SALINBENE	169
54	54	162	24	24	82	37	268	37	139	VALVERDE	170
498	500	1.557	228	230	790	233	1.638	234	903	VARZI	171
15	15	53	4	4	15	5	45	5	20	VELEZZO LONELLINA	172
146	151	507	27	30	102	34	230	41	125	VELLEZZO BELLINI	173
42	42	136	15	15	48	23	177	23	94	VERRETTO	174
211	211	621	77	78	275	89	608	90	337	VERRUA PO	175
405	426	1.396	83	94	337	83	586	83	324	VIDIGULFO	176
5.011	5.157	16.905	1.515	1.567	5.539	968	6.709	1.010	3.701	VIGEVANO	177
19	19	53	9	9	31	9	64	9	37	VILLA BISCOSSI	178
84	84	280	27	27	110	17	115	18	80	VILLANOVA D'ARDENGLI	179
279	288	934	89	92	331	94	634	98	365	VILLANTERIO	180
108	108	376	23	23	84	19	144	19	74	VISTARINO	181
4.132	4.226	13.146	1.249	1.310	4.431	762	5.274	817	2.822	VOGHERA	182
40	40	127	6	6	23	14	98	14	44	VOLPARA	183
156	156	493	81	81	277	91	652	91	349	ZAVATTARELLO	184
102	104	339	25	26	113	19	134	19	71	ZECCONE	185
164	169	496	57	60	177	49	340	50	167	ZENE	186
57	58	164	23	23	85	31	215	31	119	ZENEVREDO	187
72	72	230	15	15	57	13	92	13	60	ZERBO	188
172	172	609	41	41	141	57	402	57	244	ZERBOLO*	189
436	454	1.371	111	122	403	142	972	161	540	ZINASCO	190
56.007	57.058	179.131	17.391	17.969	61.428	15.447	107.374	16.021	58.421	TOTALE PROVINCIA	

Tav. 23 — Abitazioni occupate

Codice dei Comuni	C O M U N I	TOTALE ABITAZIONI		ACQUA POTABILE				GABINETTO		
		Numero	Stanze	di acquedotto			di pozzo (a)	nell'abitazione	fuori dell'abitazione	Totale
				nell'abitazione	fuori dell'abitazione	Totale				
001	ALAGNA	291	1.074	2	-	2	289	101	165	266
002	ALBAREDO ARNABOLDI	84	374	75	2	77	6	40	44	84
003	ALBONESE	221	849	2	2	4	212	79	139	218
004	ALBUZZANO	643	2.409	1	3	4	638	398	233	631
005	ARENA PO	658	2.917	409	48	457	177	291	349	640
006	BADIA PAVESE	150	618	2	-	2	148	43	10	53
007	BAGNARIA	213	1.034	198	15	213	-	135	65	200
008	BARBIANELLO	290	1.259	215	10	225	62	166	116	282
009	BASCAPE*	414	1.392	302	35	337	71	216	175	391
010	BASTIDA DE'DOSSI	90	413	-	-	-	89	40	50	90
011	BASTIDA PANCARANA	358	1.628	-	1	1	356	209	148	357
012	BATTUDA	128	475	-	1	1	124	70	33	103
013	BELGTOIOSO	1.746	6.304	1.489	79	1.568	170	1.283	429	1.712
014	BEREGUARDO	715	2.576	9	3	12	692	439	263	702
015	BORGARELLO	300	1.055	191	5	196	98	205	88	293
016	BORGO PRIOLO	448	2.063	380	17	397	51	260	187	447
017	BORGORATTO HORHOROLO	209	848	178	12	190	17	111	62	173
018	BORGO SAN SIRO	327	1.171	1	-	1	326	168	133	301
019	BORNASCO	274	983	15	8	23	247	157	96	253
020	BOSNASCO	201	873	152	16	168	14	87	90	177
021	BRALLO DI PREGOLA	515	2.316	477	10	487	2	294	83	377
022	BREME	560	2.288	3	3	6	550	228	324	552
023	BRESSANA BOTTARONE	1.002	4.325	1	3	4	997	614	380	994
024	BRONI	3.521	13.060	3.264	72	3.336	164	2.936	545	3.481
025	CALVIGNANO	49	299	48	1	49	-	44	1	45
026	CAMPOSPINOSO	202	821	143	1	144	58	120	82	202
027	CANDIA LOMELLINA	799	3.065	4	2	6	792	442	347	789
028	CANEVINO	50	236	29	5	34	6	24	21	45
029	CANNETO PAVESE	590	2.514	527	40	567	18	379	195	574
030	CARBONARA AL TICINO	437	1.626	351	36	387	43	257	167	424
031	CASANOVA LONATI	124	504	69	8	77	47	53	71	124
032	CASATISMA	284	1.249	193	18	211	73	143	139	282
033	CASEI GEROLA	775	3.142	8	10	18	744	460	304	764
034	CASORATE PRIMO	1.557	5.188	1.457	57	1.514	36	1.080	462	1.542
035	CASSOLNOVO	2.242	7.236	29	5	34	2.202	1.179	1.053	2.232
036	CASTANA	345	1.475	290	42	332	10	194	141	335
037	CASTEGGIO	2.477	9.539	2.395	67	2.462	13	1.909	541	2.450
038	CASTELLETTO DI BRANDUZZO	358	1.602	20	4	24	334	165	189	354
039	CASTELLO D'AGOGNA	188	749	-	1	1	186	148	39	187
040	CASTELNOVETTO	335	1.308	7	1	8	303	105	140	245
041	CAVA MANARA	1.259	4.766	537	31	568	673	774	422	1.196
042	CECINA	125	574	115	7	122	2	40	54	94
043	CERANOVA	134	530	111	22	133	1	95	38	133
044	CERETTO LOMELLINA	141	473	1	-	1	140	38	102	140
045	CERSNAGO	334	1.227	-	-	-	330	97	226	323
046	CERTOSA DI PAVIA	996	3.488	720	18	738	246	734	229	963
047	CERVESINA	479	2.130	3	12	15	435	198	277	475
048	CHIGNOLO PO	1.101	4.295	356	144	500	587	441	620	1.061
049	CIGOGNOLA	436	1.962	347	39	386	43	257	161	418
050	CILAVEGNA	1.431	5.029	736	21	757	667	822	602	1.424
051	CODEVILLA	465	1.909	445	15	460	1	279	168	447
052	CONFIENZA	776	2.628	3	2	5	768	304	466	770
053	COPIANO	433	1.618	1	1	2	424	315	110	425
054	CORANA	395	1.603	5	1	6	386	139	252	391
055	CORNALE	318	1.307	4	8	12	303	89	226	315
056	CORTEOLONA	585	2.259	442	30	472	113	436	145	581
057	CORVINO SAN QUIRICO	397	1.821	358	30	388	6	239	143	382
058	COSTA DE'NOBILI	162	627	1	1	2	159	73	62	135
059	COZZO	304	972	5	2	7	297	88	11	99
060	CURA CARPIGNANO	321	1.276	1	3	4	312	147	161	308
061	DORNO	1.285	4.768	1.037	70	1.107	163	815	440	1.255
062	FERRERA ERBOGNONE	504	1.896	-	1	1	499	287	214	501
063	FILIGHERA	252	915	188	3	191	23	162	67	229
064	FORTUNAGO	189	806	174	12	186	2	101	86	187
065	FRA SCAROLO	502	2.034	-	1	1	500	280	218	498
066	GALLIAVOLA	115	388	1	2	3	108	80	35	115
067	GAMBARANA	163	686	-	-	-	163	37	126	163
068	GAMBOLO*	2.120	7.549	42	9	51	2.055	1.113	955	2.068
069	GARLASCO	3.274	12.290	152	41	193	3.037	2.113	1.117	3.230
070	GENZONE	158	595	-	7	7	137	98	51	149
071	GERENZAGO	217	868	1	1	2	215	91	122	213
072	GIUSSAGO	1.018	3.611	43	7	50	942	667	307	974
073	GODIASCO	829	3.461	798	16	814	15	659	130	789
074	GOLFERENZO	108	423	55	15	70	26	38	63	101
075	GRAVELLONA LOMELLINA	782	2.657	-	-	-	782	302	480	782
076	GROPELLO CAIROLI	1.280	4.596	1.062	47	1.109	170	795	463	1.258
077	INVIRNO E MONTELEONE	369	1.381	-	2	2	364	144	180	324
078	LANDRIANO	1.113	3.721	979	60	1.039	67	822	281	1.103
079	LANGOSCO	308	1.154	2	-	2	306	125	183	308
080	LARDIRAGO	358	1.219	5	1	6	352	213	96	309
081	LINAROLO	692	2.513	86	17	103	585	317	348	665

per servizio installato

BAGNO (b)	ELETTRICITÀ			GAS		IMPIANTO DI RISCALDAMENTO		ABITAZIONI SFORNITE DI ACQUA POTABILE E GABI- NETTO	C O M U N I	Codice dei Comuni
	per illuminazione	per illuminazione e altri usi	Totale	da rete di distribuzione	in bombole	centrale	autonomo			
93	40	251	291	-	256	4	27	-	ALAGNA	001
32	21	63	84	-	83	5	12	-	ALBAREDO ARNABOLDI	002
72	38	180	218	-	195	5	33	-	ALBONESE	003
333	10	633	643	-	633	89	119	-	ALBUZZANO	004
252	111	541	652	-	610	34	68	-	ARENA PO	005
39	10	140	150	-	148	-	10	-	BADIA PAVESE	006
112	15	197	212	-	203	10	38	-	BAGNARIA	007
136	33	257	290	-	274	24	32	-	BABBIANELLO	008
187	108	305	413	127	240	21	39	-	BASCAPE'	009
40	11	79	90	-	52	3	13	-	BASTIDA DE'DOSSI	010
206	12	346	358	-	325	32	96	-	BASTIDA PANCARANA	011
57	42	86	128	-	122	6	13	1	BATTUDA	012
1.154	186	1.542	1.728	1.339	403	242	281	2	BELGIOIOSO	013
411	71	641	712	-	688	53	139	1	BEREGUARDO	014
173	48	250	298	-	286	17	68	1	BORGARELLO	015
242	9	438	447	-	419	38	63	-	BORGO PRIOLO	016
100	28	181	209	-	197	2	15	-	BORGORATTO MORMOLO	017
124	-	327	327	-	285	6	40	-	BORGO SAN SIRO	018
119	27	247	274	-	224	12	56	-	BORNASCO	019
57	12	188	200	-	151	6	18	4	BOSNASCO	020
231	273	235	508	-	445	11	28	21	BRALLO DI PREGOLA	021
223	66	492	558	-	444	21	90	1	BREME	022
594	60	941	1.001	-	891	157	209	-	BRESSANA BOTTARONE	023
2.713	292	3.204	3.496	2.961	556	1.045	674	1	BRONI	024
36	2	47	49	-	49	-	5	-	CALVIGNANO	025
109	17	185	202	-	194	8	33	-	CAMPOSPINOSO	026
377	97	691	788	346	431	49	156	-	CANDIA LOMELLINA	027
22	6	42	48	-	48	-	6	4	CANEVINO	028
344	134	454	588	-	576	15	130	2	CANNETO PAVESE	029
184	37	400	437	-	426	41	62	-	CARBONARA AL TICINO	030
53	1	122	123	-	123	3	15	-	CASANOVA LONATI	031
143	7	277	284	-	280	25	74	-	CASATISMA	032
445	119	650	769	-	696	80	146	1	CASEI GEROLA	033
1.008	207	1.350	1.557	-	1.534	320	293	-	CASORATE PRIMO	034
1.120	220	2.009	2.229	710	1.483	327	386	-	CASSOLNOVO	035
178	37	305	342	-	327	12	55	3	CASTANA	036
1.812	182	2.272	2.454	1.453	965	627	483	-	CASTEGGIO	037
166	31	327	358	-	327	22	50	-	CASTELLETTI DI BRANDUZZO	038
130	3	185	188	3	179	27	44	1	CASTELLO D'AGOGNA	039
85	66	266	332	-	307	3	24	16	CASTELNOVETTO	040
695	139	1.117	1.256	-	1.214	165	259	8	CAVA MANARA	041
36	24	101	125	-	121	-	11	-	CECINA	042
73	5	129	134	-	129	18	20	-	CERANOVA	043
37	1	137	138	-	125	-	8	-	CERETTO LOMELLINA	044
86	53	279	332	-	296	7	41	3	CERNAGO	045
648	87	908	995	-	959	179	170	1	CERTOSA DI PAVIA	046
181	43	436	479	-	426	30	65	1	CERVESINA	047
399	262	830	1.092	603	483	46	118	-	CHIGNOLO PO	048
241	72	361	433	126	293	14	67	2	CIGOGNOLA	049
777	105	1.324	1.429	242	1.091	197	332	-	CILAVEGNA	050
249	28	434	462	189	249	32	75	2	CODEVILLA	051
279	137	630	767	-	723	30	76	-	CONFIENZA	052
297	30	401	431	268	177	110	101	-	COPIANO	053
137	53	341	394	-	362	5	47	-	CORANA	054
96	23	295	318	-	278	5	41	-	CORNALE	055
365	43	536	579	369	214	72	120	-	CORTEOLONA	056
226	41	356	397	-	352	28	97	-	CORVINO SAN QUIRICO	057
59	18	144	162	-	160	-	12	1	COSTA DE'NOBILI	058
68	93	210	303	106	194	8	22	-	COZZO	059
131	25	295	320	-	309	12	39	1	CURA CARPIGNANO	060
666	113	1.168	1.281	162	989	74	292	-	DORNO	061
234	21	482	503	-	483	53	78	-	FERRERA ERBOGNONE	062
120	36	215	251	121	242	22	25	-	FILIGHERA	063
102	6	183	189	-	187	2	28	-	FORTUNAGO	064
241	6	493	499	-	458	40	97	-	FRASCAROLO	065
25	26	89	115	-	112	1	5	-	GALLIAVOLA	066
36	16	147	163	-	161	-	8	-	GAMBARANA	067
1.032	304	1.799	2.103	1.078	956	166	551	-	GAMBOLO'	068
1.998	378	2.860	3.238	2.548	636	113	810	3	GARLASCO	069
79	8	150	158	-	153	11	13	1	GENZONE	070
87	2	215	217	-	217	16	31	-	GERENZAGO	071
575	161	853	1.014	-	1.003	80	231	8	GIUSSAGO	072
598	68	759	827	115	687	147	177	-	GODIASCO	073
38	26	81	107	-	89	-	10	3	GOLPERENZO	074
285	57	724	781	-	723	26	107	-	GRAVELLONA LOMELLINA	075
666	115	1.155	1.270	723	575	154	262	-	GROPELLO CAIROLI	076
145	119	247	366	-	354	11	46	3	INVERNO E MONTELEONE	077
772	148	962	1.110	653	452	244	281	-	LANDRIANO	078
113	16	290	306	-	272	8	20	-	LANGOSCO	079
194	40	315	355	-	325	17	44	-	LARDIRAGO	080
281	75	617	692	188	471	36	93	-	LINAROLO	081

per servizio installato

FORNITE DI								ABITAZIONI SFORNITE DI ACQUA POTABILE E GABINETTO	C O M U N I	Codice dei Comuni
BAGNO (b)	ELETTRICITÀ			GAS		IMPIANTO DI RISCALDAMENTO				
	per illuminazione	per illuminazione e altri usi	Totale	da rete di distribuzione	in bombole	centrale	autonomo			
32	18	64	82	-	83	-	4	6	LIRIO	082
461	100	836	936	-	912	42	200	-	LOHELLO	083
398	16	655	671	-	576	25	158	-	LUNGAVILLA	084
188	216	269	485	-	417	18	45	-	MAGHERNO	085
248	71	464	535	-	529	53	70	2	MARCIGNAGO	086
126	64	226	290	-	287	15	49	1	MARZANO	087
1.639	71	2.461	2.532	-	2.202	574	599	-	MEDE	088
76	58	172	230	-	215	2	16	2	MENCONICO	089
184	79	533	612	-	592	13	64	-	MEZZANA BIGLI	090
114	48	179	227	-	220	33	56	-	MEZZANA RABATTONE	091
178	45	426	471	-	397	34	71	-	MEZZANINO	092
466	100	873	973	616	345	16	128	2	MIRADOLO TERME	093
193	90	317	407	-	373	21	43	-	MONTALTO PAVESE	094
346	29	547	576	271	287	30	80	-	MONTEBELLO DELLA BATTAGLIA	095
129	33	208	241	-	229	5	38	-	MONTECALVO VERSIGGIA	096
67	20	103	123	-	119	5	19	4	MONTESCAVO	097
65	1	149	150	-	139	-	10	1	MONTESCALE	098
95	24	236	260	-	225	-	18	1	MONTICELLI PAVESE	099
382	140	616	756	-	681	7	137	1	MONTU' BECCARIA	100
169	36	273	309	-	300	13	29	1	MORNICO LOSANA	101
3.804	359	5.107	5.466	3.174	1.776	2.091	850	5	MORTARA	102
45	20	182	202	-	174	3	17	-	NICORVO	103
99	20	313	333	-	323	2	27	-	OLEVANO DI LOHELLINA	104
26	-	80	80	-	77	-	10	-	OLIVA GESSI	105
166	143	390	533	-	503	10	44	-	OTTOBIANO	106
451	144	772	916	-	834	61	166	5	PALESTRO	107
49	16	140	156	-	140	2	24	4	PANCARANA	108
195	18	472	490	-	467	23	60	-	PARONA	109
22.383	1.711	28.083	29.794	24.730	4.385	14.633	3.633	-	PAVIA	110
177	51	347	398	-	383	15	54	2	PIETRA DE'GIORGIO	111
152	27	363	390	-	361	9	52	-	PIEVE ALBIGNOLA	112
478	51	868	919	-	872	107	143	-	PIEVE DEL CAIRO	113
515	69	925	994	-	986	33	164	7	PIEVE PORTO MORONE	114
270	111	410	521	-	467	34	106	-	PINAROLO PO	115
155	4	334	338	-	294	11	68	-	PIZZALE	116
150	22	278	300	-	278	11	53	-	PONTE NIZZA	117
184	34	335	369	-	347	12	63	-	PORTALBERA	118
78	3	215	218	-	214	7	23	-	REA	119
211	37	335	372	283	91	15	69	1	REDAVALLE	120
258	31	424	455	254	214	25	128	-	RETORBIDO	121
729	80	988	1.068	496	529	135	308	1	RIVANAZZANO	122
1.462	79	2.483	2.562	-	2.247	504	475	-	ROBBIO	123
116	140	97	237	-	235	2	46	-	ROBECCO PAVESE	124
61	-	70	70	-	68	3	8	-	ROCCA DE'GIORGIO	125
26	11	99	110	-	103	-	7	-	ROCCA SUSELLA	126
18	1	43	44	-	45	-	5	-	ROGNANO	127
201	161	294	455	-	431	22	9	7	ROMAGNESE	128
15	2	65	67	-	62	-	8	1	RONCARO	129
129	80	345	425	-	361	19	54	-	ROSASCO	130
277	75	388	463	-	444	16	50	-	ROVESCALA	131
154	51	258	309	-	308	3	20	5	RUINO	132
62	34	139	173	-	169	10	19	3	SAN CIPRIANO PO	133
214	36	337	373	-	354	7	56	2	SAN DAMIANO AL COLLE	134
341	85	533	618	-	605	96	100	-	SAN GENESIO ED UNITI	135
220	97	518	615	-	553	15	87	-	SAN GIORGIO DI LOHELLINA	136
732	60	996	1.056	689	773	285	224	-	SAN MARTINO SICCOMARIO	137
1.157	223	1.650	1.873	697	1.107	499	329	-	SANNAZZARO DE'BURGONDI	138
393	47	641	688	415	275	37	94	5	SANTA CRISTINA E BISSONE	139
380	104	551	655	308	334	57	145	-	SANTA GIULETTA	140
34	2	79	81	-	76	9	8	-	SANT'ALESSIO CON VIALONE	141
118	46	251	297	-	285	2	29	2	SANTA MARGHERITA DI STAFFORA	142
491	131	740	871	-	648	104	157	20	SANTA MARIA DELLA VERSA	143
92	34	257	291	-	282	9	26	1	SANT'ANGELO LOHELLINA	144
135	29	219	248	-	242	9	27	-	SAN ZENONE AL PO	145
356	53	842	895	-	853	34	143	-	SARTIRANA LOHELLINA	146
125	3	294	297	-	297	21	60	-	SCALDASOLE	147
47	20	159	179	-	165	-	16	-	SEMIANA	148
78	46	222	268	-	251	10	18	-	SILVANO PIETRA	149
673	69	881	950	577	367	371	155	-	SIZIANO	150
144	30	295	325	-	311	5	41	-	SOHNO	151
62	31	104	135	-	129	7	10	-	SPESSA	152
2.798	427	3.519	3.946	3.224	778	1.224	608	-	STRADELLA	153
108	38	308	346	-	345	12	34	-	SUARDI	154
216	61	453	514	206	294	16	81	2	TORRAZZA COSTE	155
135	7	246	253	-	244	19	35	-	TORRE BERETTI E CASTELLARO	156
63	46	113	159	-	151	-	11	-	TORRE D'ARESE	157
45	38	87	125	-	122	2	10	-	TORRE DE'NEGRI	158
208	102	270	372	-	365	26	58	1	TORRE D'ISOLA	159
238	52	406	458	-	454	24	68	-	TORREVECCHIA PIA	160
139	46	226	272	-	247	4	47	1	TORRICELLA VERZATE	161
356	74	561	635	76	558	54	142	-	TRAVACO'SICCOMARIO	162


Segue Tav. 23 — Abitazioni occupate

Codice dei Comuni	C O M U N I	TOTALE ABITAZIONI		A B I T A Z I O N I						
		Numero	Stanze	ACQUA POTABILE			GABINETTO			
				di acquedotto			di pozzo (a)	nell'abi- tazione	fuori dell'abi- tazione	Totale
				nell'abi- tazione	fuori dell'abi- tazione	Totale				
163	TRIVOLZIO	330	1.252	1	1	2	326	195	126	321
164	TROMELLO	1.180	4.043	7	3	10	1.150	596	577	1.173
165	TROVO	160	606	4	-	4	152	100	48	148
166	VAL DI NIZZA	328	1.439	280	41	321	5	186	111	297
167	VALEGGIO	134	530	1	-	1	133	67	65	132
168	VALLE LOMELLINA	948	3.489	9	10	19	927	398	536	934
169	VALLE SALIMBENE	276	1.010	-	-	-	276	226	50	276
170	VALVERDE	180	767	147	22	169	10	82	86	168
171	VARZI	1.428	5.996	1.308	65	1.373	9	1.007	239	1.246
172	VELEZZO LOMELLINA	45	178	2	-	2	43	31	13	44
173	VELLEZZO BELLINI	397	1.442	4	11	15	363	219	127	346
174	VERRETTO	111	497	80	8	88	22	51	58	109
175	VERRUA PO	512	2.182	5	5	10	500	143	363	506
176	VIDIGULPO	920	3.506	625	18	643	273	721	167	888
177	VIGEVANO	23.342	72.834	21.831	649	22.480	803	17.168	5.952	23.120
178	VILLA BISCOSSI	46	206	-	-	-	46	32	14	46
179	VILLANOVA D'ARDENGLI	257	921	243	5	248	9	144	106	250
180	VILLANTERIO	794	3.041	691	7	698	91	505	206	711
181	VISTARINO	316	1.116	255	37	292	18	198	102	300
182	VOGHERA	13.800	47.777	13.511	117	13.628	159	11.248	2.424	13.672
183	VOLPARA	72	320	37	22	59	12	30	36	66
184	ZAVATTARELLO	506	2.141	471	31	502	4	363	139	502
185	ZECCONE	263	955	2	1	3	259	165	90	255
186	ZEME	574	2.018	1	1	2	570	229	345	574
187	ZENEVREDO	155	669	126	17	143	8	65	83	148
188	ZERBO	193	672	4	-	4	162	90	34	124
189	ZERBOLO*	469	1.788	9	3	12	455	257	205	462
190	ZINASCO	1.037	4.128	8	8	16	1.014	539	460	999
	TOTALE PROVINCIA	177.409	638.935	116.223	4.196	120.419	55.588	119.748	53.251	172.999


(a) Comprese le cisterne. — (b) Vasca o doccia.

per servizio installato

F O R N I T E D I								ABITAZIONI SFORNITE DI ACQUA POTABILE E GABI- NETTO	C O M U N I	Codice dei Comuni
BAGNO (b)	ELETRICITÀ			GAS		IMPIANTO DI RISCALDAMENTO				
	per illuminazione	per illuminazione e altri usi	Totale	da rete di distribuzione	in bombole	centrale	autonomo			
177	69	261	330	-	323	2	63	-	TRIVOLZIO	163
540	114	1.054	1.168	536	613	80	227	-	TROMELLO	164
91	16	144	160	-	156	11	16	1	TROVO	165
172	163	163	326	-	307	1	39	-	VAL DI NIZZA	166
55	61	73	134	-	127	2	26	-	VALEGGIO	167
401	142	803	945	-	880	65	128	-	VALLE LOHELLINA	168
200	127	147	274	-	275	35	49	-	VALLE SALIMBENE	169
79	143	37	180	-	171	4	10	-	VALVERDE	170
816	158	1.265	1.423	-	1.383	225	133	19	VARZI	171
25	5	40	45	-	40	1	7	-	VELEZZO LOHELLINA	172
197	62	333	395	-	389	36	54	9	VELEZZO BELLINI	173
48	26	84	110	-	95	2	17	-	VERRETTO	174
136	4	508	512	-	485	4	66	-	VERRUA PO	175
632	31	875	906	390	523	222	189	-	VIDIGULFO	176
15.928	1.877	21.341	23.218	6.650	15.132	10.019	3.666	1	VIGEVANO	177
17	1	45	46	-	37	2	3	-	VILLA BISCOSSI	178
117	11	245	256	-	231	7	34	-	VILLANOVA D'ARDENGHI	179
437	65	723	788	462	339	75	124	3	VILLANTERIO	180
183	82	232	314	109	292	21	51	-	VISTARINO	181
10.532	617	13.009	13.626	9.707	3.963	6.098	2.251	-	VOGHERA	182
21	2	69	71	-	51	-	4	-	VOLPARA	183
313	323	181	504	-	494	58	43	-	ZAVATTARELLO	184
150	4	259	263	-	257	19	62	-	ZECCONE	185
179	104	470	574	-	539	10	50	-	ZENE	186
63	31	124	155	-	150	2	16	2	ZENEVREDO	187
76	36	157	193	-	176	6	16	22	ZERBO	188
199	118	351	469	-	460	25	74	-	ZERBOLO'	189
494	84	948	1.032	-	919	43	221	3	ZINASCO	190
108.307	17.069	159.362	176.431	68.300	101.363	44.338	28.128	252	TOTALE PROVINCIA	



APPENDICE



Elenco delle categorie di attività economica che nella classificazione del 1971 sono comprese in un ramo diverso da quello considerato nella classificazione del 1961

CLASSIFICAZIONE 1971			RAMO DI ATTIVITÀ ECONOMICA 1961
CATEGORIA		RAMO DI ATTIVITÀ ECONOMICA	
Numero	Denominazione		
6.02.43	Farmacie	Commercio	Servizi
6.04.05	Magazzini frigoriferi per conto terzi (esclusi quelli dei magazzini generali e dei mercati)	Commercio	Industrie manifatturiere
6.05.03	Noleggio di autovetture (senza autisti)	Commercio	Trasporti e comunicazioni
6.05.04	Noleggio di altri mezzi di trasporto (senza autisti)	Commercio	Trasporti e comunicazioni
7.01.08	Trasporti per condotta (gasdotti e oleodotti)	Trasporti e Comunicazioni	Energia elettrica, gas e acqua
9.02.05	Stabilimenti balneari marittimi, lacuali e fluviali	Servizi	Commercio
9.02.06	Sale da ballo e da giochi (flipper, bigliardi, bowling, ecc.) (a)	Servizi	Commercio
9.08.01	Agenzie di pubblicità	Servizi	Commercio
9.08.02	Agenzie di informazioni per la stampa, informazioni commerciali, richieste di certificati ed agenzie affini	Servizi	Commercio
9.08.03	Gestioni di immobili	Servizi	Commercio
9.08.06	Agenzie di distribuzione di libri, giornali e riviste	Servizi	Commercio
9.08.08	Gestione di pubblici mercati	Servizi	Commercio
9.04.01	Scuole statali	Servizi	Pubblica amministrazione
9.04.03	Servizi pubblici inerenti all'attività culturale	Servizi	Pubblica amministrazione
9.05.05	Studi di analisi chimiche e merceologiche	Servizi	Industria manifatturiera
9.08.07	Ricevitorie del lotto, lotterie e concorsi pronostici	Servizi	Credito e assicurazione
10.02.04	Enti di sviluppo (Ente Maremma, Ente di sviluppo in Puglia, Lucania e Molise, Ente Delta Padano, Ente Fucino, ecc.) (a)	Pubblica amministrazione	Agricoltura, foreste, caccia e pesca

(a) Trattasi di singola voce e non dell'intera categoria.

