


ISTITUTO CENTRALE DI STATISTICA
11° CENSIMENTO GENERALE DELLA POPOLAZIONE
24 OTTOBRE 1971



VOLUME II
DATI PER COMUNE
SULLE CARATTERISTICHE STRUTTURALI
DELLA POPOLAZIONE E DELLE ABITAZIONI

FASCICOLO 16
PROVINCIA DI MANTOVA



I N D I C E

CARTA PLANIMETRICA

	<i>Pag.</i>	V
AVVERTENZE	»	V
TAVOLA 1 - Superficie territoriale e densità - Popolazione residente e popolazione presente, per sesso	»	2
TAVOLA 2 - Popolazione residente per sesso e stato civile	»	3
TAVOLA 3 - Popolazione residente per sesso e classe di età	»	4
A - Totale	»	4
B - Maschi	»	6
C - Femmine	»	8
TAVOLA 4 - Popolazione residente in età da 6 anni in poi per sesso e grado di istruzione	»	10
TAVOLA 5 - Popolazione residente temporaneamente assente per sesso, luogo di presenza e motivo dell'assenza	»	12
TAVOLA 6 - Popolazione residente in età da 14 anni in poi attiva e non attiva per sesso	»	13
TAVOLA 7 - Popolazione residente attiva in condizione professionale per sesso e ramo di attività economica	»	14
TAVOLA 8 - Popolazione residente attiva in condizione professionale per sesso, settore di attività economica e posizione nella professione	»	16
A - Totale	»	16
B - Agricoltura, foreste, caccia e pesca	»	17
C - Industrie	»	18
D - Altre attività	»	19
TAVOLA 9 - Popolazione residente attiva in condizione professionale per sesso, classe di età e settore di attività economica	»	20
A - Totale	»	20
B - Maschi	»	22
C - Femmine	»	24
TAVOLA 10 - Popolazione residente in età da 14 anni in poi non attiva per sesso e condizione non professionale	»	26
TAVOLA 11 - Famiglie residenti per condizione del capo famiglia	»	27
TAVOLA 12 - Famiglie residenti con il capo famiglia in condizione professionale per ramo di attività economica del capo famiglia	»	28

TAVOLA 13 - Famiglie residenti con il capo famiglia in condizione professionale per settore di attività economica e posizione nella professione del capo famiglia	Pag.	30
A - Totale	»	30
B - Agricoltura, foreste, caccia e pesca	»	31
C - Industrie	»	32
D - Altre attività	»	33
TAVOLA 14 - Famiglie residenti con il capo famiglia in condizione non professionale per condizione del capo famiglia	»	34
TAVOLA 15 - Famiglie residenti per ampiezza della famiglia	»	35
TAVOLA 16 - Abitazioni in complesso (occupate e non occupate); altri tipi di alloggio	»	36
TAVOLA 17 - Abitazioni in complesso (occupate e non occupate) per titolo di godimento	»	38
TAVOLA 18 - Abitazioni in complesso (occupate e non occupate) per epoca di costruzione	»	39
TAVOLA 19 - Abitazioni in complesso (occupate e non occupate) per servizio installato	»	40
TAVOLA 20 - Abitazioni occupate per titolo di godimento	»	42
TAVOLA 21 - Abitazioni occupate per epoca di costruzione e titolo di godimento	»	44
TAVOLA 22 - Abitazioni occupate per numero di stanze	»	46
TAVOLA 23 - Abitazioni occupate per servizio installato	»	48

APPENDICE

Elenco delle categorie di attività economica che nella classificazione del 1971 sono comprese in un ramo diverso da quello considerato nella classificazione del 1961

AVVERTENZE

L'11° Censimento generale della popolazione, al quale è stata abbinata la rilevazione delle abitazioni, è stato effettuato con riferimento alla data del 24 ottobre 1971, in attuazione della legge 31 gennaio 1969, n. 14, e del relativo regolamento di esecuzione (D. P. R. 23 ottobre 1971, n. 895).

Il piano di rilevazione del censimento e di elaborazione dei dati è stato predisposto sulla base delle proposte formulate da un'apposita Commissione di studio istituita presso l'Istituto Centrale di Statistica (1).

Nelle avvertenze che seguono sono illustrati i caratteri ai quali si riferiscono i dati riportati nel presente fascicolo, allo scopo di assicurare una esatta interpretazione dei dati stessi.

Per una completa conoscenza delle modalità tecniche seguite per l'esecuzione del censimento, vedasi il fascicolo dell'Istituto Centrale di Statistica « 11° Censimento della popolazione e 5° Censimento industriale e commerciale, 24-25 ottobre 1971, Disposizioni e istruzioni per gli Organi periferici », Roma, 1971.

1. - **Circoscrizioni territoriali** — La denominazione e le circoscrizioni territoriali dei Comuni e della Provincia fanno riferimento alla situazione esistente alla data del 24 ottobre 1971.

2. - **Famiglia - Convivenza** — Ai fini del censimento, per *famiglia* s'intende un insieme di persone legate da vincoli di matrimonio, parentela, affinità, adozione, affiliazione, tutela o da vincoli affettivi, coabitanti ed aventi dimora abituale nello stesso Comune, che normalmente provvedono al soddisfacimento dei loro bisogni mediante la messa in comune di tutto o parte del reddito di lavoro o patrimoniale da esse percepito.

Una famiglia può essere costituita anche da una sola persona la quale provvede in tutto o in parte con i propri mezzi di sussistenza al soddisfacimento dei bisogni individuali.

Sono considerate facenti parte della famiglia, come membri aggregati di essa, anche le persone addette ai servizi domestici, nonché le altre persone che, a qualsiasi titolo, convivono abitualmente con la famiglia stessa.

Si considera *capo famiglia* chi esercita la patria potestà, la tutela o chi ha l'amministrazione e la cura degli interessi della famiglia.

Ai fini del censimento, per *convivenza* s'intende un insieme di persone che, senza essere legate da vincoli di matrimonio, parentela, affinità e simili, conducono vita comune per motivi religiosi, di cura, di assistenza, militari, di pena, e simili.

Sono considerate facenti parte della convivenza anche le persone addette alla convivenza stessa per ragioni d'impiego o di lavoro e che vi vivono abitualmente, purchè non costituiscano famiglia a sè stante.

3. - **Popolazione residente** — La *popolazione residente* di ciascun Comune è costituita: a) dalle persone aventi dimora abituale nel Comune e ivi presenti alla data del censimento; b) dalle persone aventi anch'esse dimora abituale nel Comune, ma che alla data del censimento risultavano assenti per uno dei

(1) In tale Commissione erano rappresentati le seguenti Amministrazioni ed Enti: Ministero dell'Interno; Ministero dell'Industria del Commercio e dell'Artigianato; Ministero del Bilancio e della Programmazione Economica; Ministero del Lavoro e della Previdenza Sociale; Ministero dei Lavori Pubblici; Ministero della Pubblica Istruzione; Ministero dell'Agricoltura e delle Foreste; Consiglio Nazionale dell'Economia e del Lavoro; Assessorati per gli Enti Locali delle Regioni a statuto speciale; Camere di Commercio, Industria, Artigianato e Agricoltura; Associazione Nazionale Comuni Italiani; Uffici di Statistica dei Comuni capoluoghi; Confederazione Generale dell'Agricoltura Italiana; Confederazione Nazionale dei Coltivatori Diretti; Confederazione Generale dell'Industria Italiana; Confederazione Generale Italiana del Commercio e del Turismo; Confederazione Generale Italiana del Lavoro; Confederazione Italiana Sindacati Lavoratori; Unione Italiana del Lavoro; Docenti Universitari.

seguenti motivi: servizio militare di leva, di richiamo alle armi, di volontariato; istruzione, rieducazione, noviziato religioso; baliatico per un periodo non superiore ai due anni; ricovero in istituti di cura per un periodo non superiore ai 2 anni, esclusi i ricoveri in istituti psichiatrici in base a provvedimenti di «ricovero definitivo»; detenzione in attesa di giudizio o condanna inferiore a 5 anni; affari, turismo, breve cura e simili; servizio statale all'estero; missione fuori sede; lavori stagionali e comunque temporanei; imbarco su navi della marina militare o mercantile.

4. - **Popolazione presente** — La *popolazione presente* di ciascun Comune è costituita: a) dalle persone presenti nel Comune alla data del censimento ed aventi in esso dimora abituale; b) dalle persone presenti nel Comune alla data del censimento ma aventi dimora abituale in altro Comune o all'estero.

5. - **Età** — L'età è computata in anni compiuti. Così ad esempio:

meno di 5 anni: dalla nascita al giorno precedente il 5° compleanno;

da 5 a 9 anni: dal giorno del 5° compleanno al giorno precedente il 10° compleanno.

Ai fini del confronto con i dati del censimento del 1961 è da tener presente che in detto censimento l'età venne computata in anni di vita. Così ad esempio la classe «fino a 6 anni» comprendeva il periodo dalla nascita fino al 6° anno compiuto (cioè fino al 6° compleanno); la classe «da 35 a 40 anni» il periodo dal 35° anno compiuto fino al 40° anno compiuto (cioè fino al 40° compleanno). Pertanto per il censimento del 1971 la classe «meno di 6 anni» va confrontata con la classe «fino a 6 anni» del 1961, quella «da 35 a 39 anni» con quella «da 35 a 40 anni», e così di seguito. È da notare che il nuovo criterio, peraltro già seguito in occasione di precedenti censimenti demografici del nostro Paese, è stato applicato in conformità alle raccomandazioni internazionali ed ai criteri seguiti nella maggior parte degli altri Paesi.

6. - **Grado d'istruzione** — Si riferisce al più alto titolo di studio conseguito in qualsiasi scuola (pubblica o privata, italiana o straniera, anche all'estero) e non alla più alta classe o al più alto corso frequentato con successo.

LAUREATI — Coloro che, avendo seguito un corso completo di studi universitari (della durata minima di quattro anni), hanno conseguito un diploma di laurea.

DIPLOMATI — Coloro che hanno conseguito un diploma di maturità o di abilitazione di scuola media superiore (maturità classica, scientifica, abilitazione magistrale, abilitazione tecnica, ecc.) che consenta l'accesso ad una o più facoltà universitarie o che abbia fine a se stesso (diploma di ostetricia, diploma di conservatorio di musica o d'istituto d'arte, ecc.).

Con tale voce sono altresì indicate le persone che hanno conseguito un'abilitazione specifica dopo un corso di studi universitari della durata inferiore a quattro anni (diploma di statistica, di vigilanza alle scuole elementari, ecc.).

FORNITI DI LICENZA MEDIA INFERIORE — Coloro che hanno conseguito una licenza di scuola media inferiore che consenta l'accesso alle scuole medie superiori (licenza di scuola media, licenza ginnasiale, licenza d'istituto tecnico inferiore, licenza magistrale inferiore, ecc.) o a determinate scuole tecniche o professionali (licenza d'avviamento professionale, licenza di scuola d'arte o d'istituto d'arte).

FORNITI DI LICENZA ELEMENTARE — Coloro che hanno conseguito la licenza elementare o il certificato rilasciato da un corso di scuola popolare di tipo C (assimilabile alla licenza elementare).

ALFABETI PRIVI DI TITOLO DI STUDIO — Coloro che hanno dichiarato di saper leggere e scrivere pur non avendo conseguito neanche la licenza elementare. In tale gruppo risultano pertanto compresi anche coloro che alla data del censimento frequentavano una qualsiasi classe di scuola elementare, ivi compresi gli iscritti alla 1ª elementare.

Sono comprese in tale gruppo anche le persone che hanno conseguito il certificato di proscioglimento (3ª elementare) fino al 1955, anno nel quale tale certificato venne abolito in virtù del D.P.R. 14 giugno 1955, n. 503. Tuttavia non è da escludere che taluni censiti in possesso del certificato di proscioglimento abbiano dichiarato di essere forniti di licenza elementare e pertanto risultino compresi in questo ultimo gruppo. Poiché nel censimento del 1961 le persone fornite del certificato di proscioglimento vennero comprese nel gruppo dei censiti in possesso della licenza di scuola elementare, ai fini di un corretto confronto fra i due censimenti occorre considerare congiuntamente i gruppi dei «forniti di licenza elementare» e degli «alfabeti privi di titolo di studio».

ANALFABETI — Coloro che hanno dichiarato di non sapere nè leggere nè scrivere o che hanno dichiarato di sapere solo leggere o solo scrivere.

7. - **Popolazione attiva e non attiva** — La *popolazione attiva* è costituita: a) dai censiti in età da 14 anni in poi che alla data del censimento risultavano esercitare una professione, arte o mestiere, in pro-

prio o alle dipendenze altrui, ivi compresi i coadiuvanti; b) dai censiti in età da 14 anni in poi che alla data del censimento risultavano disoccupati, cioè da coloro che, avendo perduto una precedente occupazione, erano alla ricerca di una nuova occupazione; c) da altre categorie di censiti in età da 14 anni in poi temporaneamente impediti alla data del censimento di esercitare la professione, arte o mestiere, già in precedenza esercitata. A queste ultime categorie appartengono i militari (di leva, volontari o richiamati), i ricoverati da meno di 2 anni in luoghi di cura o assistenza, i detenuti in attesa di giudizio o condannati a pena inferiore a 5 anni, i quali a seguito del sopravvenuto impedimento hanno interrotto l'esercizio di una attività professionale; d) dai censiti in età da 14 anni in poi in cerca di prima occupazione. Non è al riguardo da escludere che talune persone disoccupate alla data di censimento, abbiano inteso la dizione « in cerca di prima occupazione » sotto il senso più lato di « in cerca di occupazione » e pertanto nel foglio di censimento, anzichè indicare la precedente condizione professionale, si siano dichiarate come persone in cerca di prima occupazione.

Le categorie dei censiti di cui alle lettere a), b), c) costituiscono la popolazione attiva « in condizione professionale ».

La *popolazione non attiva* è costituita: a) da tutti i bambini e ragazzi con meno di 14 anni; b) dai censiti in età da 14 anni in poi non appartenenti alla popolazione attiva come sopra definita.

Pertanto alla popolazione non attiva appartengono i censiti in condizione non professionale in quanto scolari e studenti; casalinghe (donne attendenti alle cure domestiche); persone ritirate dal lavoro (per raggiunti limiti di età, invalidità o altra causa); invalidi, infermi e ricoverati in luoghi di cura o di assistenza da 2 anni o più; detenuti condannati a pena di 5 anni o più, mendicanti e persone viventi a carico della pubblica beneficenza. Appartengono altresì alla popolazione non attiva i militari (di leva, volontari o richiamati), i ricoverati da meno di 2 anni in luogo di cura o assistenza, i detenuti in attesa di giudizio o condannati a pena inferiore a 5 anni i quali prima del richiamo alle armi, del ricovero o della detenzione non esercitavano alcuna attività lavorativa.

Ai fini di una corretta interpretazione dei dati sulla popolazione attiva e non attiva, in relazione particolarmente ai confronti con i risultati del censimento della popolazione del 1961, è da tener presente che il limite inferiore di età per l'appartenenza alla popolazione attiva in condizione professionale, già stabilito in 10 anni al censimento del 1961, è stato elevato a 14 anni in armonia a quanto previsto dalle richiamate raccomandazioni internazionali.

8. - **Ramo di attività economica** — Per *ramo di attività economica* s'intende il campo di attività in cui viene esercitata la professione, arte o mestiere. Esso è determinato di norma in base all'attività (unica o prevalente) delle singole « unità locali » in cui il censito svolge la propria professione, arte o mestiere (ad esempio: azienda agricola, stabilimento industriale, bottega artigiana, negozio, esercizio pubblico, sede o filiale bancaria e assicurativa, ospedale, gabinetto medico, studio professionale, ministero, amministrazione comunale). I rami in cui si articola la classificazione delle attività economiche sono dieci (1). Essi nelle Tavv. 8, 9 e 13, risultano così raggruppati:

- a) *agricoltura, foreste, caccia e pesca;*
- b) *industrie*, comprendenti le industrie estrattive, manifatturiere, delle costruzioni e dell'installazione di impianti, dell'energia elettrica, gas e acqua;
- c) *altre attività*, comprendenti il commercio, i trasporti e le comunicazioni, il credito e le assicurazioni, i servizi, la pubblica amministrazione.

Nelle analisi per ramo di attività economica (Tavv. 7 e 12) le industrie estrattive sono considerate congiuntamente a quelle manifatturiere.

Ai fini del confronto dei dati per ramo di attività economica con i corrispondenti dati del 1961, è opportuno tener presente che la classificazione del 1961 ha subito delle modifiche conseguenti, in parte, alla necessità di perfezionare ulteriormente la comparabilità con le analoghe classificazioni predisposte dalle Organizzazioni internazionali. In particolare (vedi Appendice) si segnala che il ramo dei servizi comprende nella classificazione del 1971 alcune attività (scuole statali, servizi pubblici inerenti all'attività culturale, agenzie di pubblicità, agenzie di distribuzione di libri, giornali e riviste, ecc.) che nel 1961 risultavano classificate in altri rami.

9. - **Posizione nella professione** — Per *posizione nella professione* s'intende la condizione della persona espletante un'attività economica in rapporto all'impresa in cui viene svolta l'attività stessa.

Nel presente volume le posizioni nella professione risultano raggruppate nel seguente modo:

IMPRENDITORI, LIBERI PROFESSIONISTI

a) *imprenditori*, coloro che gestiscono in conto proprio una impresa nella quale non impiegano l'opera manuale propria o di familiari (conduttore non coltivatore, industriale, costruttore, appaltatore, banchiere, ecc.).

(1) ISTITUTO CENTRALE DI STATISTICA, *Classificazione delle attività economiche, Metodi e Norme, Serie C, n. 5, Gennaio 1971.*

Non è da escludere che in alcuni casi nei dati relativi a tale posizione risultino compresi taluni lavoratori indipendenti che nel foglio di censimento si sono qualificati « imprenditori » mentre più propriamente avrebbero dovuto dichiararsi « lavoratori in proprio ».

b) *liberi professionisti*, coloro che esercitano in conto proprio una professione o arte libera (notaio, medico, avvocato, ecc.).

LAVORATORI IN PROPRIO

Coloro che gestiscono in conto proprio un'impresa nella quale impiegano l'opera manuale propria o di familiari. In tale posizione sono compresi anche i cooperatori aventi la figura di lavoratori in proprio, nonché i coltivatori diretti, i mezzadri, e simili dell'agricoltura.

DIRIGENTI E IMPIEGATI

a) *dirigenti*, coloro che esercitano, contro retribuzione, una funzione direttiva (tecnica o amministrativa) in un'impresa o nella pubblica amministrazione (compresi i quadri superiori (1) cioè coloro che nella pubblica amministrazione o nelle grandi imprese rivestono la qualifica di direttore generale, condirettore, e simili);

b) *impiegati*, coloro che esercitano, contro retribuzione, una funzione esecutiva (tecnica o amministrativa) in un'impresa o nella pubblica amministrazione;

c) *appartenenti a categorie intermedie*, coloro che nelle aziende industriali occupano una posizione intermedia tra gli impiegati e gli operai specializzati (capomastro, capo officina, capo laboratorio e simili, con mansioni esecutive) (2).

LAVORATORI DIPENDENTI

a) *operai, subalterni, salariati, o assimilati*, coloro che prestano, contro retribuzione, un lavoro manuale. In tale posizione sono compresi anche i cooperatori aventi la figura di lavoratori dipendenti, nonché i partecipanti dell'agricoltura, i lavoratori agricoli a contratto o a giornata;

b) *apprendisti*, coloro che esercitano contro retribuzione una attività lavorativa per l'apprendimento di una determinata professione ed il successivo conseguimento di una qualifica;

c) *lavoranti a domicilio*, coloro che lavorano a domicilio esclusivamente su commissione di imprese e non di consumatori.

COADIUVANTI

Coloro che, senza avere un rapporto di impiego regolato da contratto di lavoro, collaborano con un familiare (parente o affine) che svolge una attività lavorativa in conto proprio, nella conduzione di un'impresa agricola, artigiana o commerciale.

10. - Abitazione ; stanza ; altro tipo di alloggio — Ai fini del censimento, per *abitazione* s'intende un insieme di vani, o anche un vano solo, destinato funzionalmente ad uso di abitazione, che dispone di un ingresso indipendente su strada, pianerottolo, cortile, terrazza, ballatoio, e simili e che alla data del censimento era occupato da una o più famiglie o era destinato ad essere occupato.

L'abitazione è stata considerata *occupata* se alla data del 24 ottobre 1971 in essa abitavano una o più persone aventi la dimora abituale nel Comune di censimento, anche se temporaneamente assenti alla data del censimento stesso; *non occupata* se in essa non abitava alcuna persona o se era abitata solo da persone temporaneamente presenti nel Comune di censimento.

Per *stanza* s'intende un locale che fa parte di un'abitazione e che riceve aria e luce dall'esterno ed ha dimensioni tali da consentire la collocazione di almeno un letto lasciando lo spazio utile per il movimento d'una persona. La cucina, ai fini del censimento, è considerata stanza se soddisfa a tale definizione.

Per *altro tipo di alloggio* si intendono i locali che pur non essendo funzionalmente destinati ad abitazione di una famiglia (cantina, soffitta, magazzino, negozio, ufficio, ecc.) ovvero non avendo le caratteristiche proprie dell'abitazione (roulotte, natante, grotta, carrozzone, ecc.) risultavano di fatto occupati alla data del censimento da una o più famiglie residenti.

(1) Nel 1961 gli appartenenti ai quadri superiori furono considerati nel gruppo degli imprenditori e liberi professionisti.

(2) Nel 1961 gli appartenenti a categorie intermedie furono considerati nel gruppo dei lavoratori dipendenti.

11. - **Titolo di godimento delle abitazioni** — Il titolo di godimento delle abitazioni fa riferimento al titolo in base al quale la famiglia dispone dell'abitazione stessa. I titoli di godimento considerati sono:

- a) « proprietà » alla quale è stato assimilato l'usufrutto; sotto tale voce sono comprese anche le abitazioni a riscatto;
- b) « affitto » che comprende anche il subaffitto;
- c) « altro titolo » per i casi di uso gratuito dell'abitazione, di godimento per prestazione di servizi, ecc..

12. - **Epoca di costruzione e superficie delle abitazioni** — È da avvertire che sia l'epoca di costruzione che la superficie delle abitazioni sono state rilevate per la prima volta in sede di censimento nel 1971; pertanto tale circostanza, e soprattutto le obiettive difficoltà di rilevazione di dette modalità sono da tenere presenti nell'interpretazione dei relativi dati.

L'epoca di costruzione o di ricostruzione fa riferimento all'anno di ultimazione della costruzione o ricostruzione. Nel caso in cui l'abitazione sia stata costruita in anno posteriore a quello del relativo fabbricato, a seguito di ricostruzione parziale, ampliamento o sopraelevazione, è stato considerato l'anno di termine della ricostruzione, dell'ampliamento o della sopraelevazione.

Per quanto concerne la superficie dell'abitazione è da tener presente che essa fa riferimento alla superficie dei pavimenti delle stanze e dei vani accessori con esclusione della superficie di balconi, terrazze, verande, cantine, garages, portici, loggiati, solai, cortili, ecc..

13. - **Servizi installati** — Per quanto concerne l'acqua potabile di acquedotto e il gabinetto l'espressione « fuori dell'abitazione » sta ad intendere che il servizio si trova o nel corpo del fabbricato che comprende l'abitazione (ballatoio, pianerottolo, ecc.) o nel cortile, giardino o orto annessi al fabbricato stesso, a disposizione dei soli occupanti dell'abitazione o del fabbricato e non del pubblico in genere.

Per l'impianto di riscaldamento è da tener presente che sono stati presi in considerazione: a) l'impianto di riscaldamento centrale, vale a dire l'impianto fisso che ha la caldaia o le caldaie in un locale non di abitazione e che fornisce il riscaldamento a più abitazioni comprese in uno o più fabbricati; b) l'impianto di riscaldamento autonomo, vale a dire l'impianto fisso che ha la caldaia in un vano dell'abitazione e che fornisce il riscaldamento alla stessa abitazione o, in casi eccezionali, anche ad altra abitazione adiacente.

14. - **Avvertenze particolari** — I dati sulla superficie territoriale dei Comuni (Tav. 1) sono stati forniti dagli Uffici Tecnici Erariali; le eventuali zone di territorio in contestazione tra due o più Comuni risultano comprese, ai fini del censimento, nella circoscrizione di uno di tali Comuni, come posto in evidenza con apposita nota in calce alla tavola.

La densità della popolazione residente (numero medio di abitanti per Km²) è data dal rapporto fra il totale della popolazione residente di ciascun Comune e la superficie territoriale del Comune stesso espressa in Km².

Nella Tav. 2 tra i coniugati sono comprese le persone separate legalmente e tra i vedovi le persone divorziate nonchè quelle che avevano ottenuto lo scioglimento del matrimonio o la cessazione degli effetti civili (matrimoni concordatari) ai sensi della legge 1 dicembre 1970, n. 898.

Nella Tav. 5 tra le persone residenti temporaneamente assenti dal Comune di residenza per motivi di lavoro, sono comprese quelle temporaneamente assenti per aver seguito familiari recatisi in altro Comune o all'estero per motivi di lavoro.

Per quanto concerne le Tavole 19 e 23 è da tener presente che, con riferimento ai servizi installati, le abitazioni risultano ripetute tante volte quanti sono i servizi in esse installati. Così ad esempio, un'abitazione fornita di acqua potabile e di gabinetto risulta ripetuta sia fra le abitazioni fornite di acqua potabile, sia fra le abitazioni fornite di gabinetto.

15. - **Piano di spoglio e di pubblicazione dei risultati del censimento** — Per lo spoglio dei dati è stato predisposto, sulla base delle proposte formulate dalla citata Commissione di studio, un piano così articolato: a) *spoglio totale*, riferito cioè a tutti i modelli di rilevazione (fogli di famiglia e fogli di convivenza) per le notizie tradizionali del censimento demografico (sesso, data di nascita, stato civile, grado di istruzione, posizione nella professione, ramo di attività economica o condizione non professionale, ecc.) nonchè per tutte le notizie sulle abitazioni; b) *spoglio parziale*, riferito cioè ad un campione del venti per cento dei fogli di famiglia ed a tutti i fogli di convivenza per le notizie sulla professione, sulla fecondità e in genere per gli altri caratteri presi in considerazione per la prima volta dal censimento demografico nel nostro Paese (luogo di residenza nel 1961 e 1966, attività lavorativa svolta nel 1966, luogo di studio o di lavoro, tempo impiegato e mezzo di trasporto utilizzato per recarsi al lavoro o a scuola, ecc.).

Per quanto riguarda lo spoglio totale, il riporto delle notizie sui nastri magnetici viene effettuato presso l'Istituto mediante i « lettori ottici » che permettono di trasferire le notizie direttamente sui supporti meccanografici mediante appositi modelli senza che sia necessario ricorrere alla perforazione delle schede, con conseguente notevole riduzione dei tempi tecnici di elaborazione dei risultati. Le operazioni di riporto delle notizie dai fogli di famiglia e di convivenza sui modelli per lettore ottico sono state effettuate presso i Comuni mano a mano che procedeva la revisione degli anzidetti fogli.

Lo spoglio parziale sarà condotto invece attraverso le tradizionali fasi di codificazione, perforazione ed elaborazione meccanografica dei dati.

Il programma di pubblicazione dei risultati del censimento si articola nei seguenti volumi:

- Vol. I - Primi risultati provinciali e comunali sulla popolazione e sulle abitazioni (*Dati provvisori*)
- Vol. II - Dati per Comune sulle caratteristiche strutturali della popolazione e delle abitazioni (*94 fascicoli provinciali e 1 fascicolo nazionale*)
- Vol. III - Popolazione delle frazioni geografiche e delle località abitate dei Comuni (*20 fascicoli regionali*)
- Vol. IV - Famiglie e convivenze
- Vol. V - Sesso, età e stato civile
- Vol. VI - Professioni e attività economiche
- Vol. VII - Istruzione
- Vol. VIII - Abitazioni
- Vol. IX - Risultati degli spogli campionari
- Vol. X - Dati generali riassuntivi
- Vol. XI - Atti del censimento

Un apposito volume conterrà i dati sulla popolazione residente legale dei singoli Comuni.

TAVOLE

Tav. 1 — Superficie territoriale e densità - Popolazione residente e popolazione presente, per sesso

Codice dei Comuni	C O M U N I	SUPERFICIE TERRITORIALE Km ²	DENSITÀ ab/km ²	POPOLAZIONE RESIDENTE			POPOLAZIONE PRESENTE		
				Maschi	Femmine	Totale	Maschi	Femmine	Totale
001	ACQUANEGRA SUL CHIESE	28,27	121	1.656	1.776	3.432	1.609	1.744	3.353
002	ASOLA	73,57	118	4.241	4.441	8.682	4.227	4.476	8.703
003	BAGNOLO SAN VITO	(a) 49,32	114	2.821	2.797	5.618	2.789	2.795	5.584
004	BIGARELLO	26,97	64	872	860	1.732	851	859	1.710
005	BORGOPORTE	38,93	95	1.830	1.859	3.689	1.789	1.827	3.616
006	BORGOPRANCO SUL PO	14,98	85	592	677	1.269	574	659	1.233
007	BOZZOLO	18,84	222	2.000	2.179	4.179	2.012	2.223	4.235
008	CANNETO SULL'OGLIO	25,91	194	2.429	2.596	5.025	2.338	2.522	4.860
009	CARBONARA DI PO	15,16	98	759	730	1.489	745	716	1.461
010	CASALHORO	13,87	120	830	831	1.661	804	813	1.617
011	CASALOLDO	16,84	104	892	865	1.757	869	846	1.715
012	CASALROMANO	11,91	94	532	587	1.119	502	561	1.063
013	CASTELBELFORTE	22,33	113	1.255	1.264	2.519	1.217	1.245	2.462
014	CASTEL D'ARIO	22,39	184	1.997	2.120	4.117	1.944	2.082	4.026
015	CASTEL GOFFREDO	42,24	171	3.634	3.595	7.229	3.616	3.658	7.274
016	CASTELLUCCHIO	46,47	112	2.562	2.624	5.186	2.505	2.601	5.106
017	CASTIGLIONE DELLE STIVIERE	42,09	316	6.693	6.610	13.303	7.094	6.884	13.978
018	CAVRIANA	36,75	88	1.671	1.574	3.245	1.617	1.542	3.159
019	CERESARA	37,77	69	1.321	1.267	2.588	1.288	1.252	2.540
020	COMMESSAGGIO	11,61	112	627	672	1.299	618	661	1.279
021	CURTATONE	67,47	122	4.135	4.118	8.253	4.058	4.094	8.152
022	DOSOLO	25,97	137	1.750	1.814	3.564	1.704	1.796	3.500
023	FELONICA	22,54	101	1.123	1.151	2.274	1.085	1.127	2.212
024	GAZZOLO DEGLI IPPOLITI	12,92	156	1.032	985	2.017	1.006	962	1.968
025	GAZZUOLO	22,33	130	1.411	1.493	2.904	1.370	1.474	2.844
026	GOITO	78,82	113	4.469	4.458	8.927	4.355	4.388	8.743
027	GONZAGA	49,80	142	3.543	3.536	7.079	3.502	3.494	6.996
028	GUIDIZZOLO	22,45	189	2.098	2.154	4.252	2.023	2.127	4.150
029	MAGNACAVALLO	28,23	76	1.086	1.068	2.154	1.059	1.049	2.108
030	MANTOVA	63,97	1.027	30.676	35.027	65.703	31.650	35.831	67.481
031	MARCARIA	89,68	88	3.926	4.010	7.936	3.812	3.941	7.753
032	MARIANA MANTOVANA	8,81	76	337	330	667	329	328	657
033	MARRIROLLO	42,15	169	3.553	3.591	7.144	3.464	3.560	7.024
034	MEDOLE	25,85	129	1.635	1.709	3.344	1.587	1.680	3.267
035	MOGLIA	31,55	183	2.843	2.941	5.784	2.776	2.912	5.688
036	MONZAMBANO	29,95	108	1.649	1.589	3.238	1.611	1.568	3.179
037	MOTTEGGIANA	24,59	95	1.178	1.150	2.328	1.154	1.133	2.287
038	OSTIGLIA	39,70	206	3.890	4.287	8.177	3.851	4.246	8.097
039	PEGOGNAGA	46,69	142	3.306	3.336	6.642	3.250	3.324	6.574
040	PIEVE DI CORIANO	12,63	79	495	509	1.004	468	489	957
041	PIUBERGA	16,40	106	864	869	1.733	854	866	1.720
042	POGGIO BUSCO	42,35	149	3.082	3.227	6.309	3.052	3.226	6.278
043	PONPONESCO	12,29	132	768	854	1.622	761	848	1.609
044	PONTI SUL MINCIO	11,76	126	729	751	1.480	712	728	1.440
045	PORTO MANTOVANO	37,44	176	3.317	3.268	6.585	3.204	3.196	6.400
046	QUINGENTOLE	14,30	107	753	779	1.532	731	769	1.500
047	QUISTELLO	45,44	152	3.393	3.492	6.885	3.352	3.515	6.867
048	REDONDESCO	19,12	92	872	878	1.750	861	862	1.723
049	REVERE	14,20	219	1.472	1.637	3.109	1.434	1.610	3.044
050	RIVAROLO MANTOVANO	25,45	119	1.457	1.572	3.029	1.441	1.577	3.018
051	RODIGO	41,63	122	2.604	2.491	5.095	2.532	2.459	4.991
052	ROMCONFERRARO	63,27	111	3.500	3.508	7.008	3.440	3.496	6.936
053	ROVERBELLA	63,16	127	4.035	3.983	8.018	3.900	3.925	7.825
054	SABBIONETA	37,41	138	2.560	2.616	5.176	2.486	2.592	5.078
055	SAN BENEDETTO PO	69,60	126	4.320	4.468	8.788	4.187	4.396	8.583
056	SAN GIACOMO DELLE SEGNAIE	16,28	138	1.103	1.142	2.245	1.069	1.126	2.195
057	SAN GIORGIO DI MANTOVA	24,58	201	2.483	2.459	4.942	2.408	2.423	4.831
058	SAN GIOVANNI DEL DOSSO	15,25	100	744	775	1.519	726	768	1.494
059	SAN MARTINO DALL'ARGINE	17,03	124	1.037	1.082	2.119	1.006	1.067	2.073
060	SCHIVENOGLIA	13,17	119	738	834	1.572	724	823	1.547
061	SERNIDE	56,87	134	3.726	3.884	7.610	3.634	3.847	7.481
062	SERRAVALLE A PO	26,33	80	1.033	1.064	2.097	1.013	1.062	2.075
063	SOLFERINO	13,07	138	923	882	1.805	897	871	1.768
064	SUSTINENTE	26,29	95	1.228	1.276	2.504	1.196	1.256	2.452
065	SUZZARA	60,80	291	8.580	9.083	17.663	8.524	9.106	17.630
066	VIADANA	102,16	156	7.748	8.147	15.895	7.664	8.134	15.798
067	VILLA PONA	14,29	135	978	956	1.934	951	948	1.899
068	VILLIMPENTA	14,99	166	1.189	1.298	2.487	1.157	1.288	2.445
069	VIRGILIO (b)	31,27	206	3.230	3.227	6.457	3.140	3.187	6.327
070	VOLTA MANTOVANA	50,31	107	2.692	2.703	5.395	2.708	2.769	5.477
	TOTALE PROVINCIA	2.338,83	161	184.507	192.385	376.892	182.886	192.229	375.115

(a) Di cui circa Km² 0,12 per territorio in contestazione con il Comune di Virgilio. — (b) Vedi Comune di Bagnolo San Vito per territorio in contestazione.

Tav. 2 — Popolazione residente per sesso e stato civile

Codice dei Comuni	C O M U N I	T O T A L E				M A S C H I			
		Celibi e nubili	Coniugati	Vedovi	Totale	Celibi	Coniugati	Vedovi	Totale
001	ACQUANEGRA SUL CHIESE	1.352	1.778	302	3.432	700	888	68	1.656
002	ASOLA	3.703	4.233	746	8.682	1.975	2.104	162	4.241
003	BAGNOLO SAN VITO	2.327	2.885	406	5.618	1.292	1.438	91	2.821
004	BIGABELLO	704	914	114	1.732	391	457	24	872
005	BORGOPORTE	1.495	1.890	304	3.689	823	939	68	1.830
006	BORGOFRANCO SUL PO	493	634	142	1.269	255	316	21	592
007	BOZZOLO	1.842	1.920	417	4.179	956	962	82	2.000
008	CANNETO SULL'OGGIO	2.185	2.395	445	5.025	1.140	1.196	93	2.429
009	CARBONARA DI PO	552	810	127	1.489	323	405	31	759
010	CASALNORO	769	766	126	1.661	424	381	25	830
011	CASALOLDO	763	848	146	1.757	431	427	34	892
012	CASALROMANO	473	537	109	1.119	244	267	21	532
013	CASTELBELPORTE	1.055	1.258	206	2.519	583	625	47	1.255
014	CASTEL D'ARIO	1.519	2.259	339	4.117	805	1.126	66	1.997
015	CASTEL GOPFREDO	3.276	3.482	471	7.229	1.815	1.728	91	3.634
016	CASTELLUCCHIO	2.134	2.669	383	5.186	1.161	1.321	80	2.562
017	CASTIGLIONE DELLE STIVIERE	6.231	6.202	870	13.303	3.366	3.107	220	6.693
018	CAVRIANA	1.471	1.536	238	3.245	841	765	65	1.671
019	CERESARA	1.195	1.200	193	2.588	680	601	40	1.321
020	COMMESSAGGIO	543	651	105	1.299	276	326	25	627
021	CURTATONE	3.303	4.359	591	8.253	1.842	2.171	122	4.135
022	DOSOLO	1.449	1.807	308	3.564	784	903	63	1.750
023	FELONICA	929	1.126	219	2.274	520	560	43	1.123
024	GAZOLDO DEGLI IPPOLITI	869	1.014	134	2.017	489	505	38	1.032
025	GAZZUOLO	1.144	1.478	282	2.904	628	739	44	1.411
026	GOITO	3.811	4.511	605	8.927	2.091	2.253	125	4.469
027	GONZAGA	2.957	3.603	519	7.079	1.647	1.807	89	3.543
028	GUIDIZZOLO	1.793	2.129	330	4.252	973	1.062	63	2.098
029	MAGNACAVVALLO	864	1.127	163	2.154	479	564	43	1.086
030	MANTOVA	26.807	33.030	5.866	65.703	13.433	16.377	866	30.676
031	MARCARIA	3.363	3.833	740	7.936	1.885	1.907	134	3.926
032	MARIANA MANTOVANA	265	342	60	667	154	172	11	337
033	MARHIROLO	3.068	3.575	501	7.144	1.696	1.758	99	3.553
034	MEDOLE	1.345	1.726	273	3.344	712	857	66	1.635
035	MOGLIA	2.385	2.890	509	5.784	1.292	1.442	109	2.843
036	MONZAMBANO	1.383	1.596	259	3.238	786	797	66	1.649
037	MOTTEGGIANA	934	1.204	190	2.328	532	600	46	1.178
038	OSTIGLIA	2.974	4.394	809	8.177	1.548	2.186	156	3.890
039	PEGOGNAGA	2.706	3.401	535	6.642	1.497	1.698	111	3.306
040	PIEVE DI CORIANO	380	542	82	1.004	204	271	20	495
041	PIUBEGA	702	885	146	1.733	386	443	35	864
042	POGGIO RUSCO	2.530	3.218	561	6.309	1.379	1.604	99	3.082
043	POMPONESCO	680	781	161	1.622	348	389	31	768
044	PORTI SUL MINCIO	631	736	113	1.480	333	368	28	729
045	PORTO MANTOVANO	2.738	3.439	408	6.585	1.522	1.712	83	3.317
046	QUINGENTOLE	554	835	143	1.532	312	414	27	753
047	QUISTELLO	2.709	3.600	576	6.885	1.483	1.797	113	3.393
048	REDONDESCO	731	862	157	1.750	410	428	34	872
049	REVERE	1.201	1.621	287	3.109	621	805	46	1.472
050	RIVAROLO MANTOVANO	1.325	1.448	256	3.029	689	720	48	1.457
051	RODIGO	2.179	2.428	488	5.095	1.265	1.213	126	2.604
052	RONCOFERRARO	2.744	3.723	541	7.008	1.520	1.858	122	3.500
053	ROVERBELLA	3.460	3.994	564	8.018	1.914	1.993	128	4.035
054	SABBIONETA	2.166	2.565	445	5.176	1.181	1.284	95	2.560
055	SAN BENEDETTO PO	3.340	4.657	791	8.788	1.824	2.328	168	4.320
056	SAN GIACOMO DELLE SEGNALE	840	1.172	233	2.245	470	587	46	1.103
057	SAN GIORGIO DI MANTOVA	1.943	2.704	295	4.942	1.081	1.349	53	2.483
058	SAN GIOVANNI DEL DOSSO	608	791	120	1.519	331	395	18	744
059	SAN MARTINO DALL'ARGINE	825	1.078	216	2.119	465	539	33	1.037
060	SCHIVENOGLIA	613	797	162	1.572	311	399	28	738
061	SEBBIE	3.012	3.944	654	7.610	1.646	1.967	113	3.726
062	SEBBAVALLE A PO	787	1.107	203	2.097	436	556	41	1.033
063	SOLFERINO	771	893	141	1.805	442	444	37	923
064	SUSTINENTE	1.018	1.275	211	2.504	543	637	48	1.228
065	SUZZARA	6.878	9.346	1.439	17.663	3.657	4.656	267	8.580
066	VIADANA	6.534	8.016	1.345	15.895	3.496	3.989	263	7.748
067	VILLA POHA	757	1.014	163	1.934	435	503	40	978
068	VILLINPENTA	924	1.343	220	2.487	475	672	42	1.189
069	VIRGILIO	2.542	3.505	410	6.457	1.386	1.754	90	3.230
070	VOLTA MANTOVANA	2.329	2.662	404	5.395	1.281	1.316	95	2.692
	TOTALE PROVINCIA	154.882	190.993	31.017	376.892	83.315	95.127	6.065	184.507

Tav. 3 — Popolazione resi

A - T O T

Codice dei Comuni	C O M U N I	CLASSI QUINQUENNALI DI ETÀ (anni)										
		Meno di 5	5 — 9	10 — 14	15 — 19	20 — 24	25 — 29	30 — 34	35 — 39	40 — 44	45 — 49	50 — 54
001	ACQUANEGRA SUL CHIESE	180	209	234	184	206	185	214	196	231	269	197
002	ASOLA	668	576	575	548	630	564	628	581	590	573	403
003	BAGNOLO SAN VITO	387	413	422	396	412	358	386	368	386	388	305
004	BIGARELLO	123	123	136	117	138	124	104	108	120	147	91
005	BORGOPORTE	257	303	234	224	261	208	238	248	263	257	178
006	BORGOPRANCO SUL PO	54	69	64	75	84	57	78	71	84	99	71
007	BOZZOLO	277	335	270	268	330	270	303	251	258	308	214
008	CANNETO SULL'OGLIO	379	365	344	318	365	306	328	357	345	358	249
009	CARBONARA DI PO	82	100	80	81	86	74	100	107	105	101	77
010	CASALMORO	134	142	148	123	124	88	115	91	104	122	87
011	CASALOLDO	121	129	136	138	125	98	105	112	162	116	84
012	CASALROMANO	66	79	77	59	90	66	73	71	77	79	61
013	CASTELBELFORTE	189	190	178	156	169	145	184	164	182	173	140
014	CASTEL D'ARIO	252	310	277	238	272	251	258	295	284	336	192
015	CASTEL GOFFREDO	610	631	512	553	635	474	506	436	452	491	318
016	CASTELLUCCHIO	399	401	329	309	370	335	388	367	320	334	237
017	CASTIGLIONE DELLE STIVIERE	1.235	1.157	933	817	986	916	1.019	1.024	947	902	612
018	CAVRIANA	256	265	227	253	243	247	233	185	211	198	125
019	CERESARA	181	212	217	190	191	166	132	156	168	190	129
020	CONNESSAGGIO	70	91	92	95	75	64	80	86	105	86	64
021	CURTATONE	602	652	546	505	597	545	638	578	553	568	426
022	DOSOLO	243	247	200	218	276	208	217	226	236	266	188
023	FELONICA	125	152	155	143	162	112	125	138	182	188	119
024	GAZOLDO DEGLI IPPOLITI	144	138	128	147	176	136	144	113	132	139	115
025	GAZZUOLO	167	182	161	191	202	153	156	191	215	203	168
026	GOITO	680	757	621	618	652	518	658	506	646	625	439
027	GONZAGA	391	494	492	417	513	394	493	518	476	556	325
028	GUIDIZZOLO	309	294	285	270	340	292	293	266	296	318	237
029	MAGNACAVALLLO	143	134	141	134	160	117	134	144	168	163	128
030	MANTOVA	4.221	4.692	3.873	3.766	4.584	4.392	4.971	4.552	4.772	4.970	3.923
031	MARCARIA	560	543	520	551	618	465	506	448	519	584	452
032	MARIANA MANTOVANA	39	44	40	36	49	30	33	43	42	55	40
033	MARHIROLO	565	507	562	485	546	471	522	483	499	523	362
034	MEDOLE	255	234	220	201	254	179	271	237	237	245	171
035	MOGLIA	346	412	370	352	430	319	350	409	413	462	295
036	MONZAMBANO	226	254	244	235	214	187	209	215	236	238	156
037	MOTTEGGIANA	165	168	155	135	160	136	167	164	160	152	92
038	OSTIGLIA	485	493	479	460	533	507	501	557	537	590	461
039	PEGOGNAGA	421	457	449	440	496	382	437	446	434	489	365
040	PIEVE DI CORIANO	46	50	63	56	80	44	57	77	54	83	61
041	PIUBEGA	106	104	121	121	143	105	90	83	118	130	88
042	POGGIO RUSCO	393	430	396	374	475	381	367	428	471	470	327
043	PONPONESCO	90	99	111	126	112	74	91	99	128	143	84
044	PONTI SUL MINCIO	123	113	103	105	105	85	117	109	97	80	67
045	PORTO MANTOVANO	499	536	519	438	473	427	483	526	478	466	311
046	QUINGENTOLE	90	81	64	82	113	71	79	96	105	118	83
047	QUISTELLO	430	454	424	414	486	393	435	443	473	522	341
048	REDONDESCO	129	116	116	121	111	112	107	103	109	129	86
049	REVERE	177	203	200	162	214	175	217	180	241	231	178
050	RIVAROLO MANTOVANO	158	195	198	217	211	159	171	186	217	232	157
051	RODIGO	315	378	337	302	357	304	372	329	318	339	261
052	RONCOPERRARO	505	447	446	470	511	391	496	413	502	545	365
053	ROVERBELLA	614	618	552	599	645	535	543	496	544	584	411
054	SABBIONETA	325	297	301	322	400	302	314	318	356	371	299
055	SAN BENEDETTO PO	487	516	592	494	629	436	570	580	567	627	532
056	SAN GIACOMO DELLE SEGNAIE	104	125	152	124	139	119	131	143	187	160	108
057	SAN GIORGIO DI MANTOVA	437	401	329	250	371	370	433	396	306	279	223
058	SAN GIOVANNI DEL DOSSO	96	96	97	100	106	74	104	100	109	117	86
059	SAN MARTINO DALL'ARGINE	130	135	126	132	140	134	125	139	151	159	123
060	SCHIVENOGLIA	76	113	114	100	95	62	92	112	110	104	65
061	SERRIDE	414	455	519	516	591	428	415	464	559	654	420
062	SERRAVALLE A PO	94	117	132	112	160	114	114	139	141	181	118
063	SOLFERINO	141	132	115	123	136	107	118	99	112	124	100
064	SUSTINENTE	151	155	160	141	190	130	125	150	166	193	141
065	SUZZARA	1.129	1.171	1.045	1.037	1.352	1.129	1.315	1.235	1.281	1.368	903
066	VIADANA	1.039	1.067	1.051	1.010	1.149	932	1.129	1.114	1.127	1.237	786
067	VILLA POMA	128	127	112	116	142	105	130	133	138	143	118
068	VILLIMPENTA	139	146	142	161	158	134	168	159	167	188	114
069	VIRGILIO	504	526	425	410	455	409	507	541	454	405	291
070	VOLTA MANTOVANA	419	411	384	347	390	342	391	370	360	396	233
	TOTALE PROVINCIA	25.495	26.768	24.572	23.528	27.393	23.122	26.103	25.368	26.293	27.639	19.776

dente per sesso e classe di età

A L E

						PARTICOLARI CLASSI DI ETÀ (anni)						C O M U N I	Codice del Comuni
55 — 59	60 — 64	65 — 69	70 — 74	75 e più	Totale	Meno di 6	6 — 10	11 — 13	14 — 18	19 — 20	Totale		
234	271	220	178	224	3.432	222	212	148	190	72	844	ACQUANEGRA SUL CHIESE	001
523	565	470	352	436	8.682	780	578	333	563	230	2.484	ASOLA	002
349	323	262	210	253	5.618	468	433	243	395	151	1.690	BAGNOLO SAN VITO	003
107	92	70	47	85	1.732	148	122	83	117	59	529	BIGARELLO	004
249	235	208	139	187	3.689	314	286	153	214	102	1.069	BORGOFORTE	005
90	110	97	60	106	1.269	61	79	34	69	33	276	BORGOFRANCO SUL PO	006
279	258	189	147	222	4.179	344	321	161	271	107	1.204	BOZZOLO	007
314	309	268	204	216	5.025	447	371	207	310	127	1.462	CANNETO SULL'OGLIO	008
143	117	81	58	97	1.489	101	99	50	79	30	359	CARBONARA DI PO	009
110	85	77	47	64	1.661	161	143	87	136	44	571	CASALMORO	010
101	85	86	66	93	1.757	139	137	84	141	45	546	CASALOLDO	011
83	58	67	53	60	1.119	81	80	45	69	26	301	CASALROMANO	012
161	149	111	98	130	2.519	219	202	102	159	63	745	CASTELBELFORTE	013
269	264	250	149	220	4.117	320	292	178	238	98	1.126	CASTEL D'ARIO	014
398	359	331	237	286	7.229	749	591	314	547	216	2.417	CASTEL GOPFREDO	015
331	339	294	205	228	5.186	486	384	207	311	116	1.504	CASTELLUCCHIO	016
690	669	557	401	438	13.303	1.462	1.144	560	815	328	4.309	CASTIGLIONE DELLE STIVIERE	017
188	184	179	116	135	3.245	319	252	128	258	87	1.044	CAVRIANA	018
172	138	130	81	135	2.588	221	210	129	203	73	836	CERESARA	019
103	95	69	64	60	1.299	83	99	53	93	32	360	COMMESSAGGIO	020
522	548	396	250	327	8.253	737	643	315	505	220	2.420	CURTATONE	021
236	263	177	154	209	3.564	303	232	121	206	101	963	DOSOLO	022
161	129	126	104	153	2.274	153	151	99	149	46	598	FELONICA	023
113	129	105	68	90	2.017	172	134	82	147	50	585	GAZOLDO DEGLI IPPOLITI	024
198	194	194	145	184	2.904	203	182	89	189	64	727	GAZZUOLO	025
517	498	428	313	351	8.927	840	733	367	596	269	2.805	GOITO	026
448	472	425	319	346	7.079	504	496	292	416	155	1.863	GONZAGA	027
267	253	199	146	187	4.252	363	294	169	280	106	1.212	GUIDIZZOLO	028
141	145	116	78	108	2.154	167	137	87	133	62	586	MAGNACAVALLO	029
4.416	3.916	3.116	2.425	3.114	65.703	5.159	4.579	2.318	3.728	1.573	17.355	MANTOVA	030
545	462	431	316	416	7.936	668	551	307	521	234	2.281	MARCARIA	031
47	48	46	26	49	667	50	44	22	35	16	167	MARIANA MANTOVANA	032
407	421	323	206	262	7.144	668	531	323	484	235	2.241	MARMIROLO	033
208	196	158	125	153	3.344	308	232	124	203	98	965	MEDOLE	034
374	354	314	288	296	5.784	435	400	215	352	148	1.550	MOGLIA	035
169	176	167	160	152	3.238	276	274	138	222	80	990	MONZAMBANO	036
163	166	116	118	111	2.328	197	171	84	136	60	648	NOTTEGGIANA	037
633	619	464	370	488	8.177	573	482	292	480	180	2.007	OSTIGLIA	038
459	422	345	282	318	6.642	491	485	254	455	162	1.847	PEGOGNAGA	039
87	78	57	51	60	1.004	55	59	34	59	23	230	PIEVE DI CORIANO	040
124	117	95	84	104	1.733	129	109	59	126	59	482	PIUBEGA	041
391	408	326	300	372	6.309	497	405	236	382	160	1.680	POGGIO RUSCO	042
98	100	71	89	107	1.622	114	107	61	122	40	444	POMPONESCO	043
79	82	78	63	74	1.480	153	115	56	96	43	463	PONTI SUL MINCIO	044
347	334	318	233	197	6.585	596	560	305	431	182	2.074	PORTO MANTOVANO	045
115	133	112	85	105	1.532	101	84	38	77	40	340	QUINGENTOLE	046
509	513	384	327	337	6.885	530	443	271	398	158	1.800	QUISTELLO	047
116	104	99	87	105	1.750	156	117	65	126	39	503	REDONDESCO	048
210	215	180	142	184	3.109	208	227	116	157	77	785	REVERE	049
202	211	174	163	178	3.029	207	184	133	203	82	809	RIVAROLO MANTOVANO	050
296	336	308	205	338	5.095	408	369	189	314	119	1.399	RODIGO	051
472	471	376	255	343	7.008	607	432	259	470	204	1.972	RONCOFERRARO	052
502	434	377	262	302	8.018	745	584	329	599	249	2.506	ROVERBELLA	053
381	354	303	256	277	5.176	372	315	183	306	133	1.309	SABBIONETA	054
674	652	500	380	552	8.788	587	533	359	505	221	2.205	SAN BENEDETTO PO	055
153	187	144	108	161	2.245	131	125	82	150	38	526	SAN GIACOMO DELLE SEGATE	056
273	304	275	157	138	4.942	533	378	208	244	111	1.474	SAN GIORGIO DI MANTOVA	057
103	94	79	85	73	1.519	118	97	53	104	41	413	SAN GIOVANNI DEL DOSSO	058
122	147	124	92	140	2.119	155	135	83	117	57	547	SAN MARTINO DALL'ARGINE	059
128	113	83	89	116	1.572	95	119	69	100	36	419	SCHIVENOGLIA	060
523	494	411	326	421	7.610	492	478	306	524	215	2.015	SERNIDE	061
158	162	123	85	147	2.097	117	131	65	117	55	485	SERRAVALLE A PO	062
139	106	83	78	92	1.805	166	133	60	125	56	540	SOLFERINO	063
166	196	151	126	163	2.504	184	159	91	144	59	637	SUSTINENTE	064
1.203	1.019	912	739	825	17.663	1.352	1.167	634	1.022	420	4.595	SUZZARA	065
1.058	1.038	831	641	686	15.895	1.253	1.091	610	1.011	427	4.392	VIIADANA	066
130	137	96	69	110	1.934	156	118	70	114	47	505	VILLA PONA	067
178	190	156	126	161	2.487	160	159	88	151	59	617	VILLIMPENTA	068
384	406	315	180	245	6.457	608	501	260	423	158	1.950	VIRGILIO	069
289	316	285	221	241	5.395	507	398	225	350	150	1.630	VOLTA MANTOVANA	070
24.528	23.567	19.488	14.909	18.343	376.892	30.884	26.618	14.594	23.480	9.656	105.232	TOTALE PROVINCIA	

Segue Tav. 3 — Popolazione resi

B - M A S

Codice del Comune	COMUNI	CLASSI QUINQUENNALI DI ETÀ (anni)										
		Meno di 5	5 — 9	10 — 14	15 — 19	20 — 24	25 — 29	30 — 34	35 — 39	40 — 44	45 — 49	50 — 54
001	ACQUANEGRA SUL CHIESE	87	89	115	93	114	88	106	94	118	139	84
002	ASOLA	338	285	277	276	328	261	323	293	316	288	193
003	BAGNOLO SAN VITO	200	214	214	210	213	174	200	191	199	202	147
004	BIGABELLO	71	65	61	60	73	65	57	56	56	73	48
005	BORGOFORTE	127	160	112	114	144	109	119	131	129	131	91
006	BORGOFRANCO SUL PO	-29	29	31	43	41	26	42	34	39	43	38
007	BOZZOLO	123	169	131	142	179	130	157	137	133	144	104
008	CANNETO SULL'OGGIO	188	192	175	161	192	156	169	183	179	162	112
009	CARBONARA DI PO	40	56	50	45	48	43	48	59	52	43	37
010	CASALMORO	73	66	84	67	65	37	58	41	50	59	46
011	CASALOLDO	63	62	65	75	68	54	58	52	87	58	42
012	CASALROMANO	31	30	43	28	45	35	34	39	42	40	25
013	CASTELBELFORTE	98	112	81	80	90	74	97	78	94	89	65
014	CASTEL D'ARIO	132	161	151	109	138	123	130	140	142	161	98
015	CASTEL GOPFREDO	339	345	246	282	329	249	269	232	225	246	151
016	CASTELLUCCHIO	186	211	157	159	174	173	186	186	166	175	110
017	CASTIGLIONE DELLE STIVIERE	606	616	457	415	447	464	516	539	504	490	305
018	CAVRIANA	147	128	118	138	120	140	113	103	121	98	61
019	CERESARA	90	117	120	102	97	101	65	75	84	95	65
020	CONNESSAGGIO	28	49	40	47	39	29	36	50	50	41	30
021	CURTATONE	312	349	288	252	311	258	307	320	279	290	201
022	DOSOLO	128	118	91	106	158	100	119	114	122	135	89
023	FELONICA	64	77	74	79	93	54	68	64	91	109	63
024	GAZOLDO DEGLI IPPOLITI	74	72	69	77	94	66	75	63	67	73	53
025	GAZZUOLO	78	94	79	99	120	84	71	90	115	102	77
026	GOITO	355	375	309	311	357	245	324	303	339	324	220
027	GONZAGA	211	267	264	210	274	203	264	262	242	275	152
028	GUIDIZZOLO	151	150	146	130	180	149	153	134	151	153	117
029	MAGNACAVVALLO	72	72	70	66	76	62	66	77	93	75	66
030	MANTOVA	2.195	2.375	2.014	1.871	2.259	2.127	2.368	2.147	2.286	2.294	1.819
031	MARCARIA	268	285	290	283	331	245	265	220	267	267	213
032	MARIANA MANTOVANA	21	27	27	17	21	20	15	22	19	29	21
033	MARNIBOLO	281	269	291	256	281	212	266	264	246	250	197
034	MEDOLE	125	123	104	96	130	82	133	137	115	123	85
035	MOGLIA	157	215	201	181	225	172	167	210	205	238	156
036	NONZAMBANO	130	126	124	118	110	100	109	111	120	124	81
037	NOTTEGGIANA	89	85	82	65	86	69	85	87	90	71	47
038	OSTIGLIA	265	263	244	218	259	253	249	262	268	274	215
039	PEGOGNAGA	237	229	232	228	258	212	230	227	220	245	168
040	PIEVE DI CORIANO	22	28	29	29	46	24	32	34	26	41	29
041	PIUBEGA	51	56	64	61	72	62	44	43	60	63	40
042	POGGIO RUSCO	198	238	210	193	243	204	191	212	228	239	161
043	POMPONESCO	33	47	59	68	58	35	42	51	53	87	41
044	PONZI SUL MINCIO	63	57	48	46	49	42	65	58	52	41	29
045	PORTO MANTOVANO	251	294	269	233	246	209	234	257	240	240	168
046	QUINGENTOLE	47	42	35	49	60	33	42	50	52	56	36
047	QUISTELLO	235	243	206	212	252	201	226	211	234	270	163
048	REDONDESCO	67	67	63	56	57	64	50	53	58	66	41
049	REVERE	88	105	91	79	108	89	113	92	111	119	85
050	RIVAROLO MANTOVANO	78	87	111	113	103	92	87	85	106	113	73
051	RODIGO	162	212	178	169	188	157	193	182	155	180	128
052	RONCOFERRARO	274	219	228	253	265	200	257	207	253	271	178
053	ROVERBELLA	300	320	294	301	335	285	284	263	283	266	208
054	SABBIONETA	171	157	150	164	206	180	167	177	188	158	142
055	SAN BENEDETTO PO	222	257	327	252	328	225	295	298	302	300	252
056	SAN GIACOMO DELLE SEGNALE	60	63	73	62	79	62	75	63	102	79	51
057	SAN GIORGIO DI MANTOVA	212	222	158	128	181	191	223	210	168	141	111
058	SAN GIOVANNI DEL DOSSO	54	47	48	51	51	39	52	52	50	66	37
059	SAN MARTINO DALL'ARGINE	64	69	75	68	71	68	67	74	76	81	58
060	SCHIVENOGLIA	32	54	56	50	50	37	40	52	53	54	34
061	SERNIDE	207	238	271	269	327	221	213	243	239	324	211
062	SERRAVALLE A PO	48	62	73	63	79	64	53	69	63	95	58
063	SCLERINO	76	79	63	61	67	54	63	46	57	66	50
064	SUSTINENTE	68	70	86	84	99	71	62	67	79	102	65
065	SUZZARA	581	595	513	527	692	569	671	616	626	683	430
066	VIADANA	516	527	522	493	594	469	596	566	571	621	374
067	VILLA POMA	68	62	61	59	83	58	69	69	63	81	56
068	VILLIMPENTA	77	64	76	79	80	66	80	86	84	89	53
069	VIRGILIO	276	260	202	209	226	206	241	289	229	215	132
070	VOLTA MANTOVANA	218	215	194	162	192	175	199	195	178	211	117
	TOTALE PROVINCIA	13.028	13.783	12.560	11.952	14.054	11.696	13.143	12.797	13.160	13.646	9.503

dente per sesso e classe di età

C H I

						PARTICOLARI CLASSI DI ETÀ (anni)						C O M U N I	Codice dei Comuni
55 — 59	60 — 64	65 — 69	70 — 74	75 e più	Totale	Meno di 6	6 — 10	11 — 13	14 — 18	19 — 20	Totale		
116	139	110	74	90	1.656	110	82	79	93	39	403	ACQUANEGRA SUL CHIESE	001
235	269	238	137	184	4.241	393	281	167	278	116	1.235	ASOLA	002
177	156	130	93	101	2.821	246	216	126	212	76	876	BAGNOLO SAN VITO	003
56	40	36	19	36	872	85	62	38	59	30	274	BIGARELLO	004
122	109	110	58	64	1.830	154	155	69	109	53	540	BORGOFORTE	005
47	47	44	21	38	592	30	37	12	37	23	139	BORGOFRANCO SUL PO	006
126	119	79	46	81	2.000	157	163	74	141	59	594	BOZZOLO	007
152	126	120	86	76	2.429	219	203	99	164	59	744	CANNETO SULL'OGGIO	008
71	61	38	28	40	759	48	57	31	47	18	201	CARBONARA DI PO	009
60	45	34	15	30	830	82	73	50	77	22	304	CASALMORO	010
56	42	34	32	44	892	69	68	41	76	26	280	CASALOLDO	011
42	27	29	22	20	532	38	33	24	34	10	139	CASALROMANO	012
72	75	50	41	59	1.255	118	112	41	86	32	389	CASTELBELFORTE	013
132	113	117	66	84	1.997	162	160	97	108	56	583	CASTEL D'ARIO	014
182	165	151	110	113	3.634	417	317	152	279	105	1.270	CASTEL GOFFREDO	015
163	178	148	98	92	2.562	233	207	90	161	59	750	CASTELLUCCHIO	016
349	357	270	173	185	6.693	730	604	278	395	174	2.181	CASTIGLIONE DELLE STIVIERE	017
100	87	90	51	56	1.671	184	115	71	142	34	546	CAVRIANA	018
89	70	70	33	48	1.321	109	116	70	114	41	450	CERESARA	019
53	47	36	27	25	627	35	51	24	46	13	169	CONNESSAGGIO	020
250	286	201	116	115	4.135	382	345	169	249	117	1.262	CURTATONE	021
108	134	90	60	78	1.750	156	111	56	94	57	474	DOSOLO	022
75	59	52	44	57	1.123	81	69	51	80	25	306	FELONICA	023
54	72	51	33	39	1.032	88	72	46	77	22	305	GAZOLDO DEGLI IPPOLITI	024
101	82	101	54	64	1.411	94	98	39	98	37	366	GAZZUOLO	025
265	247	208	147	140	4.469	444	350	185	305	140	1.424	GOITO	026
203	250	211	125	130	3.543	270	271	156	212	75	984	GONZAGA	027
124	139	90	64	67	2.098	174	156	87	136	51	604	GUIDIZZOLO	028
71	76	65	31	48	1.086	81	80	36	70	31	298	MAGNACAVALLLO	029
2.025	1.724	1.262	894	1.016	30.676	2.667	2.356	1.163	1.877	778	8.841	MANTOVA	030
281	236	197	127	151	3.926	329	293	162	282	110	1.176	MARCARIA	031
22	23	23	14	16	337	27	29	14	19	5	94	MARIANA MANTOVANA	032
208	194	147	88	103	3.553	336	268	176	259	118	1.157	MARMIROLO	033
107	89	75	49	62	1.635	154	112	59	96	54	475	MEDOLE	034
189	161	141	116	109	2.843	201	213	121	180	72	787	MOGLIA	035
79	101	78	67	71	1.649	157	138	67	114	38	514	MONZAMBANO	036
85	78	56	58	45	1.178	108	85	45	65	32	335	MOTTEGGIANA	037
302	286	213	148	171	3.890	306	258	150	238	82	1.034	OSTIGLIA	038
210	216	169	115	110	3.306	265	257	133	231	85	971	PEGOGNAGA	039
42	44	26	19	24	495	28	30	17	29	14	118	PIEVE DI CORIANO	040
70	58	45	31	44	864	58	61	31	67	28	245	PIUBEGA	041
181	180	154	118	132	3.082	255	231	123	195	78	882	POGGIO BUSCO	042
42	52	30	36	34	768	42	56	33	69	11	211	PONPONESCO	043
37	42	35	33	32	729	79	60	22	43	18	222	PONTI SUL MINCIO	044
158	166	157	109	86	3.317	319	292	156	231	95	1.093	PORTO MANTOVANO	045
52	66	51	38	44	753	52	46	17	49	20	184	QUINGENTOLE	046
254	233	182	141	130	3.393	292	222	138	200	81	933	QUISTELLO	047
53	53	46	37	41	872	83	63	33	70	12	261	REDONDESCO	048
96	98	70	66	62	1.472	105	114	52	72	39	382	REVERE	049
107	91	77	76	58	1.457	98	86	74	110	42	410	RIVAROLO MANTOVANO	050
136	176	153	96	139	2.604	227	193	100	175	60	755	RODIGO	051
230	230	181	110	144	3.500	325	214	131	254	113	1.037	RONCOFERRARO	052
268	206	188	119	115	4.035	369	305	167	312	119	1.272	ROVERBELLA	053
185	174	143	99	99	2.560	199	163	87	157	67	673	SABBIONETA	054
303	332	241	174	212	4.320	269	273	204	254	114	1.114	SAN BENEDETTO PO	055
78	73	76	40	67	1.103	74	60	39	75	23	271	SAN GIACOMO DELLE SEGNALE	056
131	154	129	77	47	2.483	269	205	95	122	58	749	SAN GIORGIO DI MANTOVA	057
53	47	36	36	25	744	66	41	29	55	21	212	SAN GIOVANNI DEL DOSSO	058
59	73	54	34	46	1.037	78	69	51	64	27	289	SAN MARTINO DALL'ARGINE	059
53	57	35	36	45	738	41	56	36	49	18	200	SCHIVENOGLIA	060
236	244	193	140	150	3.726	246	254	160	271	112	1.043	SERMIDE	061
72	88	56	36	54	1.033	62	70	36	65	26	259	SERRAVALLE A PO	062
66	64	42	33	36	923	92	81	34	57	28	292	SOLFERINO	063
86	107	63	58	61	1.228	84	75	51	75	33	318	SUSTINENTE	064
576	461	421	323	296	8.580	696	585	310	533	204	2.328	SUZZARA	065
484	493	400	274	248	7.748	613	551	303	484	235	2.186	VIADANA	066
69	63	46	26	45	978	81	58	41	60	21	261	VILLA POMA	067
80	87	74	62	52	1.189	84	72	51	77	29	313	VILLIMPENTA	068
188	199	166	90	102	3.230	319	250	129	214	91	1.003	VIRGILIO	069
140	160	143	89	104	2.692	264	208	117	165	66	820	VOLTA MANTOVANA	070
11.744	11.296	9.077	6.236	6.832	184.507	15.808	13.717	7.415	11.993	4.877	53.810	TOTALE PROVINCIA	

Segue Tav. 3 — Popolazione resi

C - F E M

Codice del Comune	COMUNI	CLASSI QUINQUENNALI DI ETÀ (anni)										
		Meno di 5	5 — 9	10 — 14	15 — 19	20 — 24	25 — 29	30 — 34	35 — 39	40 — 44	45 — 49	50 — 54
001	ACQUANEGRA SUL CHIESE	93	120	119	91	92	97	108	102	113	130	113
002	ASOLA	330	291	298	272	302	303	305	288	274	285	210
003	BAGNOLO SAN VITO	187	199	208	186	199	184	186	177	187	186	158
004	BIGABELLO	52	58	75	57	65	59	47	52	64	74	43
005	BORGOPORTE	130	143	122	110	117	99	119	117	134	126	87
006	BORGOPRANCO SUL PO	25	40	33	32	43	31	36	37	45	56	33
007	BOZZOLO	154	166	139	126	151	140	146	114	125	164	110
008	CARNETO SULL'OGLIO	191	173	169	157	173	150	159	174	166	196	137
009	CARBONARA DI PO	42	44	30	36	38	31	52	48	53	58	40
010	CASALNORO	61	76	64	56	59	51	57	50	54	63	41
011	CASALOLDO	58	67	71	63	57	44	47	60	75	58	42
012	CASALROMANO	35	49	34	31	45	31	39	32	35	39	36
013	CASTELBELFORTE	91	78	97	76	79	71	87	86	88	84	75
014	CASTEL D'ARIO	120	149	126	129	134	128	128	155	142	175	94
015	CASTEL GOPFREDO	271	286	266	271	306	225	237	204	227	245	167
016	CASTELLUCCHIO	213	190	172	150	196	162	202	181	154	159	127
017	CASTIGLIONE DELLE STIVIERE	629	541	476	402	539	452	503	485	443	412	307
018	CAVRIANA	109	137	109	115	123	107	120	82	90	100	64
019	CERESARA	91	95	97	88	94	65	67	81	84	95	64
020	COMMESSAGGIO	42	42	52	48	36	35	44	36	55	45	34
021	CURTATONE	290	303	258	253	286	287	331	258	274	278	225
022	DOSOLO	115	129	109	112	118	108	98	112	114	131	99
023	FELONICA	61	75	81	64	69	58	57	74	91	79	56
024	GAZOLDO DEGLI IPPOLITI	70	66	59	70	82	70	69	50	65	66	62
025	GAZZUOLO	89	88	82	92	82	69	85	101	100	101	91
026	GOITO	325	382	312	307	295	273	334	303	307	301	219
027	GONZAGA	180	227	228	207	239	191	229	256	234	281	173
028	GUIDIZZOLO	158	144	139	140	160	143	140	132	145	165	120
029	MAGNACAVVALLO	71	62	71	68	84	55	68	67	75	88	62
030	MANTOVA	2.026	2.317	1.859	1.895	2.325	2.265	2.603	2.405	2.486	2.676	2.104
031	MARGARIA	292	258	230	268	287	220	241	228	252	317	239
032	MARIANA MANTOVANA	18	17	13	19	28	10	18	21	23	26	19
033	MARNIROLO	284	238	271	229	265	259	256	219	253	273	165
034	MEDOLE	130	111	116	105	124	97	138	100	122	122	86
035	MOGLIA	189	197	169	171	205	147	183	199	208	224	139
036	MONZAMBANO	96	128	120	117	104	87	100	104	116	114	75
037	MOTTEGGIANA	76	83	73	70	74	67	82	77	70	81	45
038	OSTIGLIA	220	230	235	242	274	254	252	295	269	316	246
039	PEGOGNAGA	184	228	217	212	238	170	207	219	214	244	197
040	PIEVE DI CORIANO	24	22	34	27	34	20	25	43	28	42	32
041	PIUBEGA	55	48	57	60	71	43	46	40	58	67	48
042	POGGIO RUSCO	195	192	186	181	232	177	176	216	243	231	166
043	PONPONESCO	57	52	52	58	54	39	49	48	75	56	43
044	PONTI SUL MINCIO	60	56	55	59	56	43	52	51	45	39	38
045	PORTO MANTOVANO	248	242	250	205	227	218	249	269	238	226	143
046	QUINGENTOLE	43	39	29	33	53	38	37	46	53	62	47
047	QUISTELLO	195	211	218	202	234	192	209	232	239	252	178
048	REDONDESCO	62	49	53	65	54	48	57	50	51	63	45
049	REVERE	89	98	109	83	106	86	104	88	130	112	93
050	RIVAROLO MANTOVANO	80	108	87	104	108	67	84	101	111	119	84
051	RODIGO	153	166	159	133	169	147	179	147	163	159	133
052	RONCOFERRARO	231	228	218	217	246	191	239	206	249	274	187
053	ROVERBELLA	314	298	258	298	310	250	259	233	261	318	203
054	SABBIONETA	154	140	151	158	194	122	147	141	168	213	157
055	SAN BENEDETTO PO	265	259	265	242	301	211	275	282	265	327	280
056	SAN GIACOMO DELLE SEGNAME	44	62	79	62	60	57	56	80	85	81	57
057	SAN GIORGIO DI MANTOVA	225	179	171	122	190	179	210	186	138	138	112
058	SAN GIOVANNI DEL DOSSO	42	49	49	49	55	35	52	48	59	51	49
059	SAN MARTINO DALL'ARGINE	66	66	51	64	69	66	58	65	75	78	65
060	SCHIVENOGLIA	44	59	58	50	45	25	52	60	57	50	31
061	SERNIDE	207	217	248	247	264	207	202	221	320	330	209
062	SERRAVALLE A PO	46	55	59	49	81	50	61	70	78	86	60
063	SOLFERINO	65	53	52	62	69	53	55	53	55	58	50
064	SUSTINENTE	83	85	74	57	91	59	63	83	87	91	76
065	SUZZARA	548	576	532	510	660	560	644	619	655	685	473
066	VIADANA	523	540	529	517	555	463	533	548	556	616	412
067	VILLA PONA	60	65	51	57	59	47	61	64	75	62	62
068	VILLISPENTA	62	82	66	82	78	68	88	73	83	99	61
069	VIRGILIO	228	266	223	201	229	203	266	252	225	190	159
070	VOLTA MANTOVANA	201	196	190	185	198	167	192	175	182	185	116
	TOTALE PROVINCIA	12.467	12.985	12.012	11.576	13.339	11.426	12.960	12.571	13.133	13.993	10.273

lente per sesso e classe di età

LINE

						PARTICOLARI CLASSI DI ETÀ (anni)						C O M U N I	Codice del Comune
55 — 59	60 — 64	65 — 69	70 — 74	75 e più	Totale	Meno di 6	6 — 10	11 — 13	14 — 18	19 — 20	Totale		
118	132	110	104	134	1.776	112	130	69	97	33	441	ACQUANEGRA SUL CHIESE	001
288	296	232	215	252	4.441	387	297	166	285	114	1.249	ASOLA	002
172	167	132	117	152	2.797	222	217	117	183	75	814	BAGNOLO SAN VITO	003
51	52	34	28	49	860	63	60	45	58	29	255	BIGARELLO	004
127	126	98	81	123	1.859	160	131	84	105	49	529	BORGOFORTE	005
43	63	53	39	68	677	31	42	22	32	10	137	BORGOFRANCO SUL PO	006
153	139	110	101	141	2.179	187	158	87	130	48	610	BOZZOLO	007
162	183	148	118	140	2.596	228	168	108	146	68	718	CANNETO SULL'OGLIO	008
72	56	43	30	57	730	53	42	19	32	12	158	CARBONARA DI PO	009
50	40	43	32	34	831	79	70	37	59	22	267	CASALMORO	010
45	43	52	34	49	865	70	69	43	65	19	266	CASALOLDO	011
41	31	38	31	40	587	43	47	21	35	16	162	CASALROMANO	012
89	74	61	57	71	1.264	101	90	61	73	31	356	CASTELBELFORTE	013
137	151	133	83	136	2.120	158	132	81	130	42	543	CASTEL D'ARIO	014
216	194	180	127	173	3.595	332	274	162	268	111	1.147	CASTEL GOFFREDO	015
168	161	146	107	136	2.624	253	177	117	150	57	754	CASTELLUCCHIO	016
341	312	287	228	253	6.610	732	540	282	420	154	2.128	CASTIGLIONE DELLE STIVIERE	017
88	97	89	65	79	1.574	135	137	57	116	53	498	CAVRIANA	018
83	68	60	48	87	1.267	112	94	59	89	32	386	CERESARA	019
50	48	33	37	35	672	48	48	29	47	19	191	CONNESSAGGIO	020
272	262	195	134	212	4.118	355	298	146	256	103	1.158	CURTATONE	021
128	129	87	94	131	1.814	147	121	65	112	44	489	DOSOLO	022
86	70	74	60	96	1.151	72	82	48	69	21	292	FELONICA	023
59	57	54	35	51	985	84	62	36	70	28	280	GAZZOLO DEGLI IPPOLITI	024
97	112	93	91	120	1.493	109	84	50	91	27	361	GAZZOLO	025
252	251	220	166	211	4.458	396	383	182	291	129	1.381	GOITO	026
245	222	214	194	216	3.536	234	225	136	204	80	879	GONZAGA	027
143	114	109	82	120	2.154	189	138	82	144	55	608	GUIDIZZOLO	028
70	69	51	47	60	1.068	86	57	51	63	31	288	MAGNACAVALLLO	029
2.391	2.192	1.854	1.531	2.098	35.027	2.492	2.223	1.155	1.849	795	8.514	MANTOVA	030
264	226	234	189	265	4.010	339	258	145	239	124	1.105	MARCARIA	031
25	25	23	12	33	330	23	15	8	16	11	73	MARIANA MANTOVANA	032
199	227	176	118	159	3.591	332	263	147	225	117	1.084	MARHILOLO	033
101	107	83	76	91	1.709	154	120	65	107	44	490	MEDOLE	034
185	193	173	172	187	2.941	234	187	94	172	76	763	MOGLIA	035
90	75	89	93	81	1.589	119	136	71	108	42	476	MONZAMBANO	036
78	88	60	60	66	1.150	89	86	39	71	28	313	MOTTEGGIANA	037
331	333	251	222	317	4.287	267	224	142	242	98	973	OSTIGLIA	038
249	206	176	167	208	3.336	226	228	121	224	77	876	PEGOGNAGA	039
45	34	31	32	36	509	27	29	17	30	9	112	PIEVE DI CORIANO	040
54	59	50	53	60	869	71	48	28	59	31	237	PIUBEGA	041
210	228	172	182	240	3.227	242	174	113	187	82	798	POGGIO RUSCO	042
56	48	41	53	73	854	72	51	28	53	29	233	PONPONESCO	043
42	40	43	30	42	751	74	55	34	53	25	241	PONTI SUL MINCIO	044
189	168	161	124	111	3.268	277	268	149	200	87	981	PORTO MANTOVANO	045
63	67	61	47	61	779	49	38	21	28	20	156	QUINGENTOLE	046
255	280	202	186	207	3.492	238	221	133	198	77	867	QUISTELLO	047
63	51	53	50	64	878	73	54	32	56	27	242	REDONDESCO	048
114	117	110	76	122	1.637	103	113	64	85	38	403	REVERE	049
95	120	97	87	120	1.572	109	98	59	93	40	399	RIVAROLO MANTOVANO	050
160	160	155	109	199	2.491	181	176	89	139	59	644	RODIGO	051
242	241	195	145	199	3.508	282	218	128	216	91	935	RONCOFERRARO	052
234	228	189	143	187	3.983	376	279	162	287	130	1.234	ROVERBELLA	053
196	180	160	157	178	2.616	173	152	96	149	66	636	SABBIONETA	054
371	320	259	206	340	4.468	318	260	155	251	107	1.091	SAN BENEDETTO PO	055
75	114	68	68	94	1.142	57	65	43	75	15	255	SAN GIACOMO DELLE SEGNATE	056
142	150	146	80	91	2.459	264	173	113	122	53	725	SAN GIORGIO DI MANTOVA	057
50	47	43	49	48	775	52	56	24	49	20	201	SAN GIOVANNI DEL DOSSO	058
63	74	70	58	94	1.082	77	66	32	53	30	258	SAN MARTINO DALL'ARGINE	059
75	56	48	53	71	834	54	63	33	51	18	219	SCHIVENOGLIA	060
287	250	218	186	271	3.884	246	224	146	253	103	972	SERRIDE	061
86	74	67	49	93	1.064	55	61	29	52	29	226	SERRAVALLE A PO	062
73	42	41	45	56	882	74	52	26	68	28	248	SOLFERINO	063
80	89	88	68	102	1.276	100	84	40	69	26	319	SUSTINENTE	064
627	558	491	416	529	9.083	656	582	324	489	216	2.267	SUZZARA	065
574	545	431	367	438	8.147	640	540	307	527	192	2.206	VIADANA	066
61	74	50	43	65	956	75	60	29	54	26	244	VILLA POMA	067
98	103	82	64	109	1.298	76	87	37	74	30	304	VILLIPENTA	068
196	207	149	90	143	3.227	289	251	131	209	67	947	VIRGILIO	069
149	156	142	132	137	2.703	243	190	108	185	84	810	VOLTA MANTOVANA	070
12.784	12.271	10.411	8.673	11.511	192.385	15.076	12.901	7.179	11.487	4.779	51.422	TOTALE PROVINCIA	

Tav. 4 — Popolazione residente in età da

Codice dei Comuni	C O M U N I	F O R N I T I D I T I T O L O D I S T U D I O									
		LAUREA		DIPLOMA		LICENZA MEDIA INFERIORE		LICENZA ELEMENTARE (a)		TOTALE	
		MF	M	MF	M	MF	M	MF	M	MF	M
001	ACQUANEGRA SUL CHIESE	14	11	110	62	419	227	1.509	754	2.052	1.054
002	ASOLA	95	60	306	150	1.110	606	3.539	1.779	5.050	2.595
003	BAGNOLO SAN VITO	34	23	210	98	631	394	2.446	1.304	3.321	1.819
004	BIGARELLO	11	8	81	46	164	96	750	390	1.006	540
005	BORGOPORTE	27	18	152	83	322	197	1.645	876	2.146	1.174
006	BORGOPRANCO SUL PO	6	4	47	21	117	72	594	298	764	395
007	BOZZOLO	57	38	211	117	638	372	2.294	1.018	3.200	1.545
008	CANNETO SULL'OGGIO	24	15	186	100	542	323	2.421	1.153	3.173	1.591
009	CARBONARA DI PO	10	8	54	27	172	112	649	340	885	487
010	CASALMORO	8	4	36	23	184	116	729	363	957	506
011	CASALOLDO	6	4	40	24	132	71	1.055	540	1.233	639
012	CASALROMANO	8	4	48	26	128	67	437	215	621	312
013	CASTELBELFORTE	15	11	69	45	225	123	1.136	581	1.445	760
014	CASTEL D'ARIO	21	14	181	95	429	245	1.680	860	2.311	1.214
015	CASTEL GOPFREDO	34	25	185	95	706	411	4.043	1.987	4.968	2.518
016	CASTELLUCCHIO	35	29	191	113	667	367	2.237	1.090	3.130	1.599
017	CASTIGLIONE DELLE STIVIERE	150	108	534	300	1.545	844	7.017	3.338	9.246	4.590
018	CAVRIANA	18	14	75	40	280	165	1.396	731	1.769	950
019	CERESARA	20	13	82	43	275	170	1.323	686	1.700	912
020	COMMESSAGGIO	8	5	73	33	129	68	551	276	761	382
021	CURTATONE	54	34	411	228	886	510	3.651	1.866	5.002	2.638
022	DOSOLO	20	16	117	57	330	174	1.546	827	2.013	1.074
023	FELONICA	15	11	109	58	267	167	989	523	1.380	759
024	GAZOLDO DEGLI IPPOLITI	9	8	63	33	217	126	1.139	583	1.428	750
025	GAZZUOLO	27	16	89	49	337	196	1.356	658	1.809	919
026	GOITO	38	26	298	160	807	479	3.777	1.950	4.920	2.615
027	GONZAGA	72	55	317	146	938	551	3.104	1.594	4.431	2.346
028	GUIDIZZOLO	33	29	165	93	372	214	1.982	983	2.552	1.319
029	MAGNACAVALLLO	12	8	79	40	245	137	1.397	698	1.733	883
030	MANTOVA	1.992	1.312	6.578	3.333	11.426	6.096	26.431	12.037	46.427	22.778
031	MARCARIA	54	39	277	143	957	586	3.813	1.922	5.101	2.690
032	MARIANA MANTOVANA	1	-	25	13	72	41	293	146	391	200
033	MARMIROLO	47	35	249	126	790	477	3.086	1.591	4.172	2.229
034	MEDOLE	20	15	86	43	339	191	2.065	962	2.510	1.211
035	MOGLIA	43	29	251	134	658	376	2.410	1.303	3.362	1.842
036	MONZAMBANO	17	14	92	51	308	187	1.298	670	1.715	922
037	MOTTEGGIANA	9	6	54	20	169	102	1.126	624	1.358	752
038	OSTIGLIA	107	63	465	238	1.055	559	4.461	2.101	6.088	2.961
039	PEGOGNAGA	47	35	268	132	822	464	2.832	1.497	3.969	2.128
040	PIEVE DI CORIANO	7	5	30	17	113	65	537	276	687	363
041	PIUBEGA	7	6	55	26	178	100	733	391	973	523
042	POGGIO RUSCO	68	47	302	164	864	514	2.838	1.383	4.072	2.108
043	PONPOVESCO	9	5	52	18	172	100	790	382	1.023	505
044	PONTI SUL MINCIO	8	6	32	21	136	71	667	338	843	436
045	PORTO MANTOVANO	33	25	230	139	711	432	2.962	1.494	3.936	2.090
046	QUINGENTOLE	7	3	57	28	141	95	713	366	918	492
047	QUISTELLO	51	33	323	141	707	408	3.096	1.586	4.177	2.168
048	REDONDESCO	19	16	52	26	159	82	785	402	1.015	526
049	REVERE	38	23	168	100	476	245	1.331	635	2.013	1.003
050	RIVAROLO MANTOVANO	27	21	110	63	356	179	1.994	931	2.487	1.194
051	RODIGO	28	23	133	74	524	302	2.305	1.196	2.990	1.595
052	RONCOFERRARO	38	28	226	112	744	441	3.004	1.599	4.012	2.180
053	ROVERBELLA	26	22	264	126	784	496	3.573	1.885	4.647	2.529
054	SABBIONETA	34	25	220	113	461	237	2.563	1.313	3.278	1.688
055	SAN BENEDETTO PO	71	50	371	179	973	585	4.139	2.147	5.554	2.961
056	SAN GIACOMO DELLE SEGNAE	14	11	83	46	239	141	1.026	533	1.362	731
057	SAN GIORGIO DI MANTOVA	10	10	144	94	491	309	2.291	1.174	2.936	1.587
058	SAN GIOVANNI DEL DOSSO	7	4	43	20	172	105	711	360	933	489
059	SAN MARTINO DALL'ARGINE	15	9	81	44	194	100	1.379	670	1.669	823
060	SCHIVENOGLIA	6	5	58	31	146	92	1.036	472	1.246	600
061	SERRIDE	66	51	534	284	1.102	644	4.267	2.023	5.969	3.002
062	SERRAVALLE A PO	9	4	72	34	190	112	910	494	1.181	644
063	SOLFERRINO	8	7	64	31	171	100	748	382	991	520
064	SUSTINENTE	12	8	94	45	238	144	1.163	606	1.507	803
065	SUZZARA	175	113	1.019	494	1.974	1.132	8.506	4.318	11.674	6.057
066	VIADANA	148	101	772	378	1.796	933	6.784	3.470	9.500	4.882
067	VILLA PONA	11	7	74	38	220	129	1.283	636	1.588	810
068	VILLIMPENTA	11	8	67	29	256	158	1.098	593	1.432	788
069	VIRGILIO	48	34	323	186	796	449	3.913	1.879	5.080	2.548
070	VOLTA MANTOVANA	32	21	156	80	455	232	3.236	1.606	3.879	1.939
	TOTALE PROVINCIA	4.261	2.898	19.073	9.819	45.749	25.811	174.588	86.654	243.671	125.182

6 anni in poi per sesso e grado di istruzione

ALFABETI PRIVI DI TITOLO DI STUDIO		ANALFABETI				POPOLAZIONE RESIDENTE IN ETÀ DA 6 ANNI IN POI				C O M U N I	Codice dei Comuni
(a)		TOTALE		di cui in età da 45 anni in poi		TOTALE		di cui da 6 a 13 anni			
MF	M	MF	M	MF	M	MF	M	MF	M		
1.115	466	43	26	35	22	3.210	1.546	360	161	ACQUANEGRA SUL CHIESE	001
2.737	1.189	115	64	97	58	7.902	3.848	911	448	ASOLA	002
1.736	726	93	30	78	23	5.150	2.575	676	342	BAGNOLO SAN VITO	003
548	235	30	12	26	12	1.584	787	205	100	BIGARELLO	004
1.161	478	68	24	50	16	3.375	1.676	439	224	BORGOPORTE	005
425	161	19	6	17	5	1.208	562	113	49	BORGOPORTO SUL PO	006
605	280	30	18	21	14	3.835	1.843	482	237	BOZZOLO	007
1.365	597	40	22	26	15	4.578	2.210	578	302	CANNETO SULL'OGLIO	008
492	223	11	1	10	1	1.388	711	149	88	CARBONARA DI PO	009
528	234	15	8	13	7	1.500	748	230	123	CASALHORO	010
362	170	23	14	21	12	1.618	823	221	109	CASALOLDO	011
412	181	5	1	5	1	1.038	494	125	57	CASALROMANO	012
816	363	39	14	32	11	2.300	1.137	304	153	CASTELBELPORTE	013
1.411	599	75	22	68	18	3.797	1.835	470	257	CASTEL D'ARIO	014
1.421	656	91	43	76	35	6.480	3.217	905	469	CASTEL GOPFREDO	015
1.505	702	65	28	57	23	4.700	2.329	591	297	CASTELLUCCIO	016
2.295	1.205	300	168	226	124	11.841	5.963	1.704	882	CASTIGLIONE DELLE STIVIERE	017
1.110	516	47	21	43	18	2.926	1.487	380	186	CAVRIANA	018
634	289	33	11	32	11	2.367	1.212	339	186	CERESARA	019
443	203	12	7	10	5	1.216	592	152	75	CONNESSAGGIO	020
2.404	1.062	110	53	94	45	7.516	3.753	958	514	CURTATONE	021
1.212	506	36	14	32	11	3.261	1.594	353	167	DOSOLO	022
691	265	50	18	45	14	2.121	1.042	250	120	FELONICA	023
392	185	25	9	21	7	1.845	944	216	118	GAZZOLO DEGLI IPPOLITI	024
846	371	46	27	41	23	2.701	1.317	271	137	GAZZUOLO	025
3.056	1.361	111	49	90	39	8.087	4.025	1.100	535	GOITO	026
2.018	890	126	37	114	35	6.575	3.273	788	427	GONZAGA	027
1.295	581	42	24	34	20	3.889	1.924	463	243	GUIDIZZOLO	028
226	111	28	11	24	9	1.987	1.005	224	116	MAGNACAVALLLO	029
13.658	5.107	459	124	393	100	60.544	28.009	6.897	3.519	MANTOVA	030
2.024	848	143	59	126	51	7.268	3.597	858	455	MARCARIA	031
214	104	12	6	7	3	617	310	66	43	MARIANA MANTOVANA	032
2.191	939	113	49	94	39	6.476	3.217	854	444	MARMIROLO	033
479	248	47	22	43	20	3.036	1.481	356	171	MEDOLE	034
1.858	762	129	38	108	32	5.349	2.642	615	334	MOGLIA	035
1.179	537	68	33	62	28	2.962	1.492	412	205	NONZANBANO	036
729	297	44	21	36	15	2.131	1.070	255	130	MOTTEGGIANA	037
1.282	544	234	79	213	69	7.604	3.584	774	408	OSTIGLIA	038
2.056	868	126	45	101	32	6.151	3.041	739	390	PEGOGNAGA	039
251	99	11	5	8	2	949	467	93	47	PIEVE DI CORIANO	040
587	264	44	19	39	17	1.604	806	168	92	PIUBEGA	041
1.616	677	124	42	109	34	5.812	2.827	641	354	POGGIO RUSCO	042
446	202	39	19	30	14	1.508	726	168	89	POPPONESCO	043
456	198	28	16	24	13	1.327	650	171	82	PONTI SUL MINCIO	044
1.946	848	107	60	76	42	5.989	2.998	865	448	PORTO MANTOVANO	045
494	203	19	6	19	6	1.431	701	122	63	QUINGENTOLE	046
2.050	885	128	48	108	38	6.355	3.101	714	360	QUISTELLO	047
562	257	17	6	16	5	1.594	789	182	96	REDONDESCO	048
847	349	41	15	37	12	2.901	1.367	343	166	REVERE	049
317	158	18	7	16	6	2.822	1.359	317	160	RIVAROLO MANTOVANO	050
1.534	702	163	80	139	64	4.687	2.377	558	293	RODIGO	051
2.295	957	94	38	81	28	6.401	3.175	691	345	RONCOFERRARO	052
2.536	1.098	90	39	74	30	7.273	3.666	913	472	ROVERBELLA	053
1.480	648	46	25	36	18	4.804	2.361	498	250	SABBIONETA	054
2.478	1.037	169	53	142	36	8.201	4.051	892	477	SAN BENEDETTO PO	055
713	287	39	11	36	9	2.114	1.029	207	99	SAN GIACOMO DELLE SEGNAIE	056
1.408	599	65	28	56	22	4.409	2.214	586	300	SAN GIORGIO DI MANTOVA	057
437	179	31	10	25	6	1.401	678	150	70	SAN GIOVANNI DEL DOSSO	058
278	130	17	6	11	5	1.964	959	218	120	SAN MARTINO DALL'ARGINE	059
179	83	52	14	45	13	1.477	697	188	92	SCHIVENOGLIA	060
997	434	152	44	127	36	7.118	3.480	784	414	SERNIDE	061
720	294	79	33	70	28	1.980	971	196	106	SERRAVALLE A PO	062
614	291	34	20	32	19	1.639	831	193	115	SOLFERINO	063
761	323	52	18	47	16	2.320	1.144	250	126	SUSTINENTE	064
4.441	1.770	196	57	163	43	16.311	7.884	1.801	895	SUZZARA	065
4.925	2.142	217	111	183	94	14.642	7.135	1.701	854	VIADANA	066
166	75	24	12	18	8	1.778	897	188	99	VILLA POMA	067
826	293	69	24	59	19	2.327	1.105	247	123	VILLINPENTA	068
703	331	66	32	55	23	5.849	2.911	761	379	VIRGILIO	069
891	435	118	54	100	48	4.888	2.428	623	325	VOLTA MANTOVANA	070
96.885	41.307	5.452	2.210	4.602	1.777	346.008	168.699	41.212	21.132	TOTALE PROVINCIA	

Tav. 5 — Popolazione residente temporaneamente assente per sesso, luogo di presenza e motivo dell'assenza

Codice dei Comuni	C O M U N I	I N A L T R I C O M U N I				A L L' E S T E R O				T O T A L E	
		Totale		di cui per motivi di lavoro		Totale		di cui per motivi di lavoro		MF	M
		MF	M	MF	M	MF	M	MF	M		
001	ACQUANEGRA SUL CHIESE	91	50	30	20	5	3	2	2	96	53
002	ASOLA	171	103	42	21	8	7	5	5	179	110
003	BAGNOLO SAN VITO	118	78	22	13	3	2	2	2	121	80
004	BIGABELLO	29	24	4	2	2	1	2	1	31	25
005	BORGOPORTE	97	52	35	16	-	-	-	-	97	52
006	BORGOPRANCO SUL PO	29	16	12	6	7	2	7	2	36	18
007	BOZZOLO	120	61	36	19	26	20	21	17	146	81
008	CANNETO SULL'OGLIO	158	89	51	29	28	15	24	13	186	104
009	CARBONARA DI PO	40	19	14	6	-	-	-	-	40	19
010	CASALMORO	44	26	10	7	-	-	-	-	44	26
011	CASALOLDO	48	26	10	7	-	-	-	-	48	26
012	CASALROMANO	42	22	13	5	16	9	14	9	58	31
013	CASTELBELFORTE	64	40	16	7	3	1	2	-	67	41
014	CASTEL D'ARIO	106	58	28	12	7	5	5	4	113	63
015	CASTEL GOFFREDO	130	83	19	11	13	10	10	8	143	93
016	CASTELNUOVO	131	72	36	17	6	5	4	4	137	77
017	CASTIGLIONE DELLE STIVIERE	299	208	54	31	31	21	14	12	330	229
018	CAVRIANA	80	48	13	9	13	8	13	8	93	56
019	CERESARA	65	40	14	6	-	-	-	-	65	40
020	COMHESAGGIO	31	14	8	2	-	-	-	-	31	14
021	CURTATONE	140	89	21	10	1	1	-	-	141	90
022	DOSOLO	109	73	9	7	2	-	1	-	111	73
023	FELONICA	72	45	15	8	2	1	2	1	74	46
024	GAZOLDO DEGLI IPPOLITI	55	29	7	2	2	1	2	1	57	30
025	GAZZUOLO	77	46	23	13	-	-	-	-	77	46
026	GOITO	212	132	15	5	5	2	3	2	217	134
027	GONZAGA	190	102	61	24	20	10	19	9	210	112
028	GUIDIZZOLO	118	77	22	12	3	3	2	2	121	80
029	MAGNACAVALLLO	61	34	8	5	1	1	-	-	62	35
030	MANTOVA	1.618	959	400	248	62	42	22	17	1.680	1.001
031	MARCARIA	205	123	62	35	7	3	6	2	212	126
032	MARIANA MANTOVANA	14	11	3	2	-	-	-	-	14	11
033	MARMIROLO	159	99	35	19	3	3	3	3	162	102
034	MEDOLE	90	52	9	7	4	3	2	2	94	55
035	MOGLIA	133	80	22	11	1	1	-	-	134	81
036	MONZAMBANO	89	49	30	15	7	6	5	4	96	55
037	MOTTEGGIANA	52	27	8	5	2	2	2	2	54	29
038	OSTIGLIA	256	133	72	38	32	19	23	15	288	152
039	PEGOGNAGA	135	84	20	9	3	1	1	1	138	85
040	PIEVE DI CORIANO	52	27	26	14	4	2	4	2	56	29
041	PIUBEGA	34	20	6	2	1	1	-	-	35	21
042	POGGIO RUSCO	158	91	45	23	12	7	8	4	170	98
043	PONPONESCO	20	10	4	2	-	-	-	-	20	10
044	PONTI SUL MINCIO	55	23	13	6	2	1	-	-	57	24
045	PORTO MANTOVANO	168	98	36	16	19	16	7	4	187	114
046	QUINGENTOLE	51	30	18	8	-	-	-	-	51	30
047	QUISTELLO	147	92	40	22	7	5	3	2	154	97
048	REDONDESCO	31	13	12	4	2	2	-	-	33	15
049	REVERE	101	58	34	18	4	1	2	1	105	59
050	RIVAROLO MANTOVANO	37	24	6	3	4	4	2	2	41	28
051	RODIGO	102	70	27	19	9	7	8	7	111	77
052	RONCOFERRARO	158	105	50	25	6	5	6	5	164	110
053	ROVERBELLA	202	135	34	20	4	4	2	2	206	139
054	SABBIONETA	137	82	36	15	13	9	11	7	150	91
055	SAN BENEDETTO PO	253	145	87	52	13	8	11	6	266	153
056	SAN GIACOMO DELLE SEGNATE	77	45	41	20	1	-	-	-	78	45
057	SAN GIORGIO DI MANTOVA	107	72	26	19	4	3	4	3	111	75
058	SAN GIOVANNI DEL DOSSO	30	19	5	3	1	1	1	1	31	20
059	SAN MARTINO DALL'ARGINE	45	31	11	7	1	-	-	-	46	31
060	SCHIVENOGLIA	30	17	8	7	2	2	2	2	32	19
061	SERRIDE	222	127	89	50	24	16	19	14	246	143
062	SERRAVALLE A PO	46	31	5	4	-	-	-	-	46	31
063	SOLFERINO	50	31	10	8	8	4	7	4	58	35
064	SUSTINENTE	77	40	18	6	2	2	1	1	79	42
065	SUZZARA	238	155	69	38	11	8	6	6	249	163
066	VADANA	351	227	90	52	30	21	25	19	381	248
067	VILLA PONA	45	31	4	4	2	1	-	-	47	32
068	VILLIMPENTA	57	39	9	4	-	-	-	-	57	39
069	VIRGILIO	185	117	37	24	1	-	-	-	186	117
070	VOLTA MANTOVANA	89	60	14	7	7	5	5	4	96	65
	TOTALE PROVINCIA	9.033	5.438	2.219	1.223	519	343	352	244	9.552	5.781

Tav. 6 — Popolazione residente in età da 14 anni in poi attiva e non attiva per sesso

Codice dei Comuni	COMUNI	POPOLAZIONE ATTIVA						POPOLAZIONE NON ATTIVA		TOTALE	
		In condizione professionale		In cerca di prima occupazione		Totale		MF	M	MF	M
		MF	M	MF	M	MF	M				
001	ACQUANEGRA SUL CHIESE	1.344	989	25	12	1.369	1.001	1.481	384	2.850	1.385
002	ASOLA	3.410	2.519	89	49	3.499	2.568	3.492	832	6.991	3.400
003	BAGNOLO SAN VITO	1.948	1.643	81	41	2.029	1.684	2.445	549	4.474	2.233
004	BIGARELLO	658	516	16	6	674	522	705	165	1.379	687
005	BORGOFORTE	1.346	1.080	45	24	1.391	1.104	1.545	348	2.936	1.452
006	BORGOFRANCO SUL PO	448	349	18	8	466	357	629	156	1.095	513
007	BOZZOLO	1.688	1.187	48	24	1.736	1.211	1.617	395	3.353	1.606
008	CANNETO SULL'OGLIO	2.227	1.380	49	23	2.276	1.403	1.724	505	4.000	1.908
009	CARBONARA DI PO	582	459	18	11	600	470	639	153	1.239	623
010	CASALBORO	650	453	24	14	674	467	596	158	1.270	625
011	CASALOLDO	717	543	6	2	723	545	674	169	1.397	714
012	CASALROMANO	466	337	7	2	473	339	440	98	913	437
013	CASTELBELFORTE	1.030	718	23	13	1.053	731	943	253	1.996	984
014	CASTEL D'ARIO	1.620	1.129	53	21	1.673	1.150	1.654	428	3.327	1.578
015	CASTEL GOPFREDO	3.163	2.181	37	15	3.200	2.196	2.375	552	5.575	2.748
016	CASTELLUCCHIO	1.923	1.524	28	22	1.951	1.546	2.158	486	4.109	2.032
017	CASTIGLIONE DELLE STIVIERE	4.935	3.520	97	45	5.032	3.565	5.105	1.516	10.137	5.081
018	CAVRIANA	1.300	1.010	14	8	1.314	1.018	1.232	283	2.546	1.301
019	CERESARA	1.004	795	19	14	1.023	809	1.005	217	2.028	1.026
020	CONMESSAGGIO	522	382	13	2	535	384	529	133	1.064	517
021	CURTATONE	3.074	2.445	98	41	3.172	2.486	3.386	753	6.558	3.239
022	DOSOLO	1.401	1.045	39	19	1.440	1.064	1.468	363	2.908	1.427
023	FELONICA	923	639	38	25	961	664	910	258	1.871	922
024	GAZOLDO DEGLI IPPOLITI	801	623	16	7	817	630	812	196	1.629	826
025	GAZZUOLO	1.135	875	27	17	1.162	892	1.268	288	2.430	1.180
026	GOITO	3.231	2.575	111	62	3.342	2.637	3.645	853	6.987	3.490
027	GONZAGA	2.657	2.102	70	38	2.727	2.140	3.060	706	5.787	2.846
028	GUIDIZZOLO	1.798	1.307	41	20	1.839	1.327	1.587	354	3.426	1.681
029	MAGNACAVALLLO	887	665	22	12	909	677	854	212	1.763	889
030	MANTOVA	24.308	16.785	833	432	25.141	17.217	28.506	7.273	53.647	24.490
031	MARCARIA	3.015	2.324	117	68	3.132	2.392	3.278	750	6.410	3.142
032	MARIANA MANTOVANA	276	222	5	4	281	226	270	41	551	267
033	MARIBOLO	2.757	2.051	74	42	2.831	2.093	2.791	680	5.622	2.773
034	MEDOLE	1.399	1.011	14	5	1.413	1.016	1.267	294	2.680	1.310
035	MOGIBA	2.257	1.682	66	31	2.323	1.713	2.411	595	4.734	2.308
036	MONZABBANO	1.270	962	28	16	1.298	978	1.252	309	2.550	1.287
037	MOTTEGGIANA	951	725	24	8	975	733	901	207	1.876	940
038	OSTIGLIA	3.109	2.180	89	46	3.198	2.226	3.632	950	6.830	3.176
039	PEGOGNAGA	2.515	2.014	75	35	2.590	2.049	2.822	602	5.412	2.651
040	PIEVE DI CORIANO	422	327	10	6	432	333	424	87	856	420
041	PIUBEGA	705	540	15	7	720	547	716	167	1.436	714
042	POGGIO RUSCO	2.381	1.774	121	72	2.502	1.846	2.669	627	5.171	2.473
043	PONPONESCO	689	473	9	3	698	476	642	161	1.340	637
044	PONTI SUL MINCIO	585	442	11	5	596	447	560	121	1.156	568
045	PORTO MANTOVANO	2.376	1.867	61	35	2.437	1.902	2.687	648	5.124	2.550
046	QUINGENTOLE	604	431	17	10	621	441	688	197	1.309	638
047	QUISTELLO	2.695	2.023	104	48	2.799	2.071	2.842	670	5.641	2.741
048	REDONDESCO	664	525	17	8	681	533	731	160	1.412	693
049	REVERE	1.267	863	28	14	1.295	877	1.263	324	2.558	1.201
050	RIVAROLO MANTOVANO	1.146	844	28	13	1.174	857	1.331	342	2.505	1.199
051	RODIGO	1.915	1.456	53	22	1.968	1.478	2.161	606	4.129	2.084
052	RONCOFERRARO	2.895	2.160	78	39	2.973	2.199	2.737	631	5.710	2.830
053	ROYERBELLA	3.078	2.358	97	56	3.175	2.414	3.185	780	6.360	3.194
054	SABBIONETA	2.034	1.553	73	40	2.107	1.593	2.199	518	4.306	2.111
055	SAN BENEDETTO PO	3.239	2.553	129	59	3.368	2.612	3.941	962	7.309	3.574
056	SAN GIACOMO DELLE SEGNAIE	851	641	17	10	868	651	1.039	279	1.907	930
057	SAN GIORGIO DI MANTOVA	1.857	1.461	40	25	1.897	1.486	1.926	428	3.823	1.914
058	SAN GIOVANNI DEL DOSSO	697	465	18	8	715	473	536	135	1.251	608
059	SAN MARTINO DALL'ARGINE	851	636	25	14	876	650	870	189	1.746	839
060	SCHIVENOGLIA	528	433	18	7	546	440	743	165	1.289	605
061	SERNIDE	2.838	2.064	113	57	2.951	2.121	3.383	945	6.334	3.066
062	SERRAVALLE A PO	898	631	26	13	924	644	860	221	1.784	865
063	SOLFERRINO	727	524	11	4	738	528	708	188	1.446	716
064	SUSTINENTE	928	688	30	16	958	704	1.112	314	2.070	1.018
065	SUZZARA	6.453	5.017	223	105	6.676	5.122	7.834	1.867	14.510	6.989
066	VIADANA	6.515	4.710	155	93	6.670	4.803	6.271	1.478	12.941	6.281
067	VILLA POHA	747	594	19	7	766	601	824	197	1.590	798
068	VILLIMPENTA	1.035	679	30	17	1.065	696	1.015	286	2.080	982
069	VIRGILIO	2.329	1.853	69	36	2.398	1.889	2.690	643	5.088	2.532
070	VOLTA MANTOVANA	2.045	1.601	53	30	2.098	1.631	2.167	472	4.265	2.103
	TOTALE PROVINCIA	144.739	107.132	4.195	2.163	148.934	109.295	155.862	38.272	304.796	147.567

Tav. 7 — Popolazione residente attiva in condizione

Codice dei Comuni	C O M U N I	AGRICOLTURA, FORESTE, CACCIA E PESCA		INDUSTRIE ESTRATTIVE E MANIFATTURIERE		INDUSTRIE DELLE COSTRUZIONI E DELL'INSTALLAZIONE DI IMPIANTI		ENERGIA ELETTRICA, GAS E ACQUA		COMMERCIO	
		MF	M	MF	M	MF	M	MF	M	MF	M
		001	ACQUANEGRA SUL CHIESE	429	404	491	297	73	72	5	5
002	ASOLA	966	938	1.131	686	244	242	42	42	423	247
003	BAGNOLO SAN VITO	695	683	535	418	169	168	7	7	263	195
004	BIGABELLO	267	246	192	130	44	43	2	2	71	47
005	BORGOFORTE	551	522	319	240	96	95	4	4	182	105
006	BORGOFRANCO SUL PO	197	170	109	73	32	32	1	1	50	32
007	BOZZOLO	253	237	632	408	130	130	32	31	253	160
008	CANNETO SULL'OGLIO	395	382	1.247	581	149	147	8	8	229	142
009	CARBONARA DI PO	210	183	157	123	57	57	8	8	81	45
010	CASALMORO	138	133	268	134	100	99	1	1	85	46
011	CASALOLDO	226	226	307	177	58	57	1	1	78	48
012	CASALROMANO	149	147	187	107	27	27	-	-	36	19
013	CASTELBELFORTE	318	272	386	205	87	86	-	-	124	77
014	CASTEL D'ARIO	456	324	590	400	127	126	13	13	203	130
015	CASTEL GOPFREDO	663	642	1.653	938	220	219	7	7	322	192
016	CASTELLUCCIO	663	649	628	415	163	162	9	9	249	165
017	CASTIGLIONE DELLE STIVIERE	626	616	2.368	1.552	296	294	21	20	507	300
018	CAVRIANA	505	499	489	280	124	123	1	1	99	57
019	CERESARA	449	441	278	159	76	75	2	1	102	62
020	CONNESSAGGIO	186	173	148	84	57	53	1	1	59	30
021	CURTATONE	927	901	838	591	295	286	21	20	404	278
022	DOSOLO	305	278	752	535	77	76	4	4	130	64
023	FELONICA	397	293	197	128	66	65	2	2	129	68
024	GAZOLDO DEGLI IPPOLITI	214	202	338	237	56	56	5	4	96	57
025	GAZZUOLO	386	327	273	194	84	83	6	6	234	164
026	GOITO	1.034	1.003	1.071	715	346	342	8	8	406	272
027	GONZAGA	1.008	925	826	586	172	168	4	3	234	151
028	GUIDIZZOLO	422	407	804	463	146	143	17	17	219	147
029	MAGNACAVALLO	443	379	217	121	73	71	-	-	69	44
030	MANTOVA	726	645	7.225	5.398	1.474	1.427	365	346	4.946	3.056
031	MARCARIA	1.214	1.151	847	472	244	241	12	12	316	199
032	MARIANA MANTOVANA	154	151	53	27	14	14	2	2	31	14
033	MARHIROLO	639	598	1.219	851	222	216	24	22	305	149
034	MEDOLE	354	327	742	491	65	64	6	6	122	60
035	MOGLIA	821	707	721	447	166	165	9	8	266	174
036	MONZAMBANO	425	423	459	260	122	121	3	3	123	64
037	MOTTEGGIANA	384	345	340	223	71	70	2	1	70	40
038	OSTIGLIA	590	418	963	716	247	241	114	109	515	303
039	PEGOGNAGA	1.016	960	650	422	236	234	8	8	322	223
040	PIEVE DI CORIANO	219	181	91	64	29	29	5	5	40	24
041	PIUBEGA	318	308	192	96	38	38	5	5	81	51
042	POGGIO RUSCO	717	620	718	480	129	123	26	26	359	237
043	PONPONESCO	214	170	260	160	59	59	-	-	82	44
044	PONTI SUL MINCIO	164	156	199	114	72	72	9	9	61	34
045	PORTO MANTOVANO	416	401	1.015	761	277	271	13	13	307	195
046	QUINGENTOLE	252	220	162	84	42	40	7	7	81	45
047	QUISTELLO	1.154	993	631	418	196	191	9	8	353	201
048	REDONDESCO	324	308	149	93	37	36	3	3	79	39
049	REVERE	312	217	366	255	85	84	9	9	263	157
050	RIVAROLO MANTOVANO	302	299	405	216	131	129	5	5	138	84
051	RODIGO	662	615	591	371	162	161	10	9	228	142
052	RONCOFERRARO	916	772	840	574	359	351	26	26	347	202
053	ROVERBELLA	945	836	1.066	693	430	429	23	22	324	193
054	SABBIONETA	704	661	718	474	153	153	3	3	231	138
055	SAN BENEDETTO PO	1.278	1.156	841	606	294	290	11	11	339	212
056	SAN GIACOMO DELLE SEGNAIE	362	315	205	123	70	70	1	1	98	61
057	SAN GIORGIO DI MANTOVA	313	282	829	604	248	243	23	23	226	148
058	SAN GIOVANNI DEL DOSSO	437	306	126	62	35	34	-	-	51	33
059	SAN MARTINO DALL'ARGINE	260	252	318	177	57	54	1	1	132	96
060	SCHIVENOGLIA	268	254	85	43	42	41	2	2	61	44
061	SERRIDE	858	685	882	652	198	193	21	21	366	207
062	SERRAVALLE A PO	442	322	223	145	72	72	16	16	61	36
063	SOLFERINO	179	175	294	160	66	65	3	3	93	57
064	SUSTINENTE	325	270	270	180	109	106	8	8	103	62
065	SUZZARA	1.114	1.031	2.905	2.389	454	442	22	19	827	497
066	VIADANA	1.639	1.414	2.561	1.697	424	416	52	52	929	602
067	VILLA POMA	309	273	205	144	57	56	2	2	110	80
068	VILLISPENTA	321	237	413	237	45	45	7	7	142	92
069	VIRGILIO	470	463	720	550	238	233	33	32	362	242
070	VOLTA MANTOVANA	721	705	633	394	202	201	20	18	213	145
	TOTALE PROVINCIA	36.716	33.224	49.563	33.300	11.315	11.117	1.152	1.109	19.639	12.141

professionale, per sesso e ramo di attività economica

TRASPORTI E COMUNICAZIONI		CREDITO E ASSICURAZIONE		SERVIZI		PUBBLICA AMMINISTRAZIONE		TOTALE		C O M U N I	Codice del Comuni
MF	M	MF	M	MF	M	MF	M	MF	M		
23	23	11	9	74	35	39	29	1.344	989	ACQUANEGRA SUL CHIESE	001
113	101	41	32	337	151	113	80	3.410	2.519	ASOLA	002
78	68	17	13	133	48	51	43	1.948	1.643	BAGNOLO SAN VITO	003
16	15	4	3	41	12	21	18	658	516	BIGARELLO	004
39	36	9	7	109	39	37	32	1.346	1.080	BORGOFORTE	005
7	7	2	2	30	17	20	15	448	349	BORGOFRANCO SUL PO	006
73	66	23	20	244	104	48	31	1.688	1.187	BOZZOLO	007
39	34	7	7	111	47	42	32	2.227	1.380	CANNETO SULL'OGLIO	008
15	14	4	3	42	19	8	7	582	459	CARBONARA DI PO	009
8	8	5	5	32	17	13	10	650	453	CASALNOBO	010
15	13	2	2	26	15	4	4	717	543	CASALOLDO	011
20	17	6	4	27	10	14	6	466	337	CASALROMANO	012
31	28	4	4	61	28	19	18	1.030	718	CASTELBELFORTE	013
73	67	12	10	123	45	23	14	1.620	1.129	CASTEL D'ARIO	014
52	43	15	15	193	91	38	34	3.163	2.181	CASTEL GOPFREDO	015
39	36	10	9	131	54	31	25	1.923	1.524	CASTELLUCCHIO	016
124	111	40	36	800	476	153	115	4.935	3.520	CASTIGLIONE DELLE STIVIERE	017
13	10	3	3	52	25	14	12	1.300	1.010	CAVRIANA	018
19	19	3	3	68	30	7	5	1.004	795	CERESARA	019
21	18	4	3	42	17	4	3	522	382	CORMESSAGGIO	020
114	97	46	44	354	167	75	61	3.074	2.445	CURTATORE	021
24	21	7	6	72	40	30	21	1.401	1.045	DOSOLO	022
45	36	4	3	63	27	20	17	923	639	FELONICA	023
31	27	8	8	39	18	14	14	801	623	GAZOLDO DEGLI IPPOLITI	024
47	42	5	3	68	33	32	23	1.135	875	GAZZUOLO	025
101	95	23	19	197	84	45	37	3.231	2.575	GOITO	026
79	72	13	13	237	109	84	75	2.657	2.102	GONZAGA	027
27	23	19	18	106	55	38	34	1.798	1.307	GUIDIZZOLO	028
30	26	4	3	36	10	15	11	887	665	HAGNACAVVALLO	029
1.426	1.215	762	628	4.937	2.148	2.447	1.922	24.308	16.785	MANTOVA	030
103	94	17	16	181	72	81	67	3.015	2.324	MARCARIA	031
7	4	1	1	10	5	4	4	276	222	MARIANA MANTOVANA	032
77	69	23	18	172	70	76	58	2.757	2.051	MARHIROLO	033
24	20	7	7	71	29	8	7	1.399	1.011	MEDOLE	034
58	53	26	23	164	81	26	24	2.257	1.682	MOGLIA	035
24	22	4	4	76	33	34	32	1.270	962	MORZAMBANO	036
13.	12	4	4	47	15	20	15	951	725	MOTTEGGIANA	037
157	128	40	33	405	171	78	61	3.109	2.180	OSTIGLIA	038
64	53	17	11	176	81	26	22	2.515	2.014	PEGOGNAGA	039
10	8	2	2	19	9	7	5	422	327	PIEVE DI CORIANO	040
12	11	2	2	50	22	7	7	705	540	PIUBEGA	041
136	127	26	26	235	112	35	23	2.381	1.774	POGGIO BUSCO	042
13	10	5	5	47	17	9	8	689	473	PORPONESCO	043
15	14	2	2	38	18	25	23	585	442	PONTI SUL MINCIO	044
113	104	21	14	168	75	46	33	2.376	1.867	PORTO MANTOVANO	045
10	9	4	2	32	13	14	11	604	431	QUINGENTOLE	046
73	59	21	20	174	80	84	53	2.695	2.023	QUISTELLO	047
12	12	4	3	47	22	9	9	664	525	REDONDESCO	048
35	31	12	10	71	33	114	67	1.267	863	REVERE	049
41	40	5	4	86	51	33	16	1.146	844	RIVAROLO MANTOVANO	050
39	36	7	7	141	72	75	43	1.915	1.456	RODIGO	051
95	85	18	16	227	86	67	48	2.895	2.160	ROSCOPERRARO	052
77	69	13	11	149	69	51	36	3.078	2.358	ROVERBELLA	053
38	30	14	12	137	54	36	28	2.034	1.553	SABBIONETA	054
89	76	34	30	292	126	61	46	3.239	2.553	SAN BENEDETTO PO	055
26	26	4	4	70	28	15	13	851	641	SAN GIACOMO DELLE SEGNAIE	056
87	80	7	7	73	28	51	46	1.857	1.461	SAN GIORGIO DI MANTOVA	057
16	13	2	1	20	11	10	5	697	465	SAN GIOVANNI DEL DOSSO	058
15	15	3	3	54	27	11	11	851	636	SAN MARTINO DALL'ARGINE	059
19	19	6	6	33	20	12	4	528	433	SCHIVENOGLIA	060
147	131	22	19	269	103	75	53	2.838	2.064	SERNIDE	061
10	9	8	5	50	19	16	7	898	631	SERRAVALLE A PO	062
26	26	7	7	46	19	13	12	727	524	SOLFERRINO	063
21	18	7	6	71	29	14	9	928	688	SUSTINENTE	064
228	192	71	64	696	280	136	103	6.453	5.017	SUZZARA	065
119	107	54	44	608	283	129	95	6.515	4.710	VIADANA	066
14	10	3	3	34	14	13	12	747	594	VILLA PONA	067
31	29	4	3	65	24	7	5	1.035	679	VILLINFENTA	068
134	123	45	36	249	109	78	65	2.329	1.853	VIRGILIO	069
22	21	7	5	177	67	50	45	2.045	1.601	VOLTA MANTOVANA	070
4.992	4.383	1.692	1.431	14.515	6.448	5.155	3.979	144.739	107.132	TOTALE PROVINCIA	

Tav. 8 — Popolazione residente attiva in condizione professionale per sesso, settore di attività economica e posizione nella professione
A - TOTALE

Codice dei Comuni	C O M U N I	P O S I Z I O N E N E L L A P R O F E S S I O N E									
		Imprenditori e liberi professionisti		Lavoratori in proprio		Dirigenti e impiegati		Lavoratori dipendenti		Coadiuvanti	
		MF	M	MF	M	MF	M	MF	M	MF	M
001	ACQUANEGRA SUL CHIESE	19	16	502	429	120	79	572	397	131	68
002	ASOLA	63	60	989	874	384	223	1.628	1.149	346	213
003	BAGNOLO SAN VITO	28	25	668	624	200	113	897	771	155	110
004	BIGARELLO	5	5	155	137	54	35	392	302	52	37
005	BORGOPORTE	19	17	480	428	132	84	622	500	93	51
006	BORGOPFRANCO SUL PO	6	5	187	161	50	31	146	108	59	44
007	BOZZOLO	24	24	435	353	267	173	822	557	140	80
008	CARBETO SULL'OGLIO	39	36	489	431	192	116	1.438	775	69	22
009	CARBONARA DI PO	8	8	220	194	49	32	203	161	102	64
010	CASALMORO	15	14	184	155	38	25	359	233	54	26
011	CASALOLDO	5	5	265	227	32	20	304	220	111	71
012	CASALROMANO	2	2	126	108	71	45	231	153	36	29
013	CASTELBELFORTE	7	7	283	239	76	57	563	358	101	57
014	CASTEL D'ARIO	18	16	418	364	129	80	888	596	167	73
015	CASTEL GOPFREDO	43	33	935	820	231	124	1.629	1.028	325	176
016	CASTELLUCCHIO	22	20	613	551	169	114	886	666	233	173
017	CASTIGLIONE DELLE STIVIERE	76	70	1.045	912	753	466	2.816	1.917	245	155
018	CAVRIANA	19	18	369	338	89	51	621	430	202	173
019	CEBESARA	23	21	354	324	74	35	414	296	139	119
020	CONNESSAGGIO	13	6	205	179	55	29	225	159	24	9
021	CURTATONE	25	23	898	806	479	318	1.528	1.212	144	86
022	DOSOLO	35	33	446	363	109	68	733	545	78	36
023	FELONICA	17	13	329	274	82	47	381	257	114	48
024	GAZOLDO DEGLI IPPOLITI	10	9	236	202	90	57	368	298	97	57
025	GAZZUOLO	23	21	479	424	78	42	397	301	158	87
026	GOITO	32	29	1.234	1.129	249	146	1.489	1.141	227	130
027	GONZAGA	46	42	990	880	369	244	1.088	850	164	86
028	GUIDIZZOLO	35	34	489	442	182	112	893	576	199	143
029	MAGNACAVALLO	5	5	312	284	54	24	342	243	174	109
030	MANTOVA	656	598	3.791	2.916	8.983	5.677	9.784	7.250	1.094	344
031	MARCARIA	29	27	1.006	892	262	162	1.340	953	378	290
032	MARIANA MANTOVANA	2	2	110	102	15	7	96	72	53	39
033	MARRIROLLO	42	40	782	671	268	160	1.536	1.113	129	67
034	MEDOLE	28	26	388	328	150	77	746	527	87	53
035	MOGLIA	36	31	804	712	193	114	953	687	271	138
036	MONZAMBANO	10	10	435	385	97	59	610	413	118	95
037	NOTTEGGIANA	7	6	319	290	53	36	518	368	54	25
038	OSTIGLIA	66	61	839	663	484	299	1.403	1.066	317	91
039	PEGOGNAGA	45	42	738	649	252	166	1.115	860	365	297
040	PIRVE DI CORIANO	-	-	191	160	27	16	174	140	30	11
041	PIUBEGA	4	4	267	248	41	22	261	167	132	99
042	POGGIO BUSCO	51	49	770	682	271	175	1.071	755	218	113
043	PONPONESCO	6	6	219	190	65	34	289	192	110	51
044	PONTI SUL MINCIO	10	10	177	150	37	26	312	215	49	41
045	PORTO MANTOVANO	33	32	492	397	322	196	1.406	1.157	123	85
046	QUINGENTOLE	9	8	223	180	52	29	235	160	85	54
047	QUISTELLO	35	33	960	848	295	183	1.065	783	340	176
048	REDONDESCO	16	15	292	252	43	23	246	193	67	42
049	REVERE	33	30	369	297	199	120	443	352	223	64
050	RIVAROLO MANTOVANO	25	23	381	340	98	57	588	387	56	37
051	RODIGO	19	18	482	419	184	118	992	713	238	188
052	RONCOFERRARO	28	22	757	652	273	149	1.548	1.187	289	150
053	ROVERBELLA	34	34	853	752	226	146	1.732	1.279	233	147
054	SABBIONETA	24	24	738	655	186	97	845	596	241	181
055	SAN BENEDETTO PO	41	38	982	891	355	220	1.390	1.085	471	319
056	SAN GIACOMO DELLE SEGNATE	19	18	310	269	96	65	312	224	114	65
057	SAN GIORGIO DI MANTOVA	25	23	428	369	231	174	1.120	878	53	17
058	SAN GIOVANNI DEL DOSSO	2	2	223	201	36	26	274	165	162	71
059	SAN MARTINO DALL'ARGINE	15	13	295	268	64	43	386	244	91	68
060	SCHIVENOGLIA	15	14	239	213	49	33	212	166	13	7
061	SERNIDE	23	20	826	715	399	235	1.241	919	349	175
062	SERRAVALLE A PO	8	7	272	229	68	38	460	334	90	23
063	SOLFERINO	11	11	268	233	60	38	333	209	55	33
064	SUSTINENTE	9	8	290	244	72	41	424	314	133	81
065	SUZZARA	107	102	1.644	1.409	1.146	673	3.253	2.705	303	128
066	VIADANA	114	108	2.013	1.755	693	395	2.813	1.985	882	467
067	VILLA POMA	18	17	321	286	65	40	285	221	58	30
068	VILLIMPENTA	3	3	331	283	52	28	507	307	142	58
069	VIRGILIO	26	25	520	453	474	325	1.123	911	186	139
070	VOLTA MANTOVANA	31	28	794	729	149	82	899	631	172	131
	TOTALE PROVINCIA	2.397	2.205	40.474	35.029	21.940	13.594	67.215	49.082	12.713	7.222

Segue Tav. 8 — Popolazione residente attiva in condizione professionale per sesso, settore di attività economica e posizione nella professione

B - AGRICOLTURA, FORESTE, CACCIA E PESCA

Codice dei Comuni	C O M U N I	P O S I Z I O N E N E L L A P R O F E S S I O N E									
		Imprenditori e liberi professionisti		Lavoratori in proprio		Dirigenti e impiegati		Lavoratori dipendenti		Coadiuvanti	
		MF	M	MF	M	MF	M	MF	M	MF	M
001	ACQUANEGRA SUL CHIESE	-	-	256	242	4	3	126	120	43	39
002	ASOLA	2	2	521	509	4	4	289	288	150	135
003	BAGNOLO SAN VITO	1	1	389	387	4	4	221	216	80	75
004	BIGARELLO	3	3	83	80	3	3	147	131	31	29
005	BORGOFORTE	3	3	303	299	5	4	194	184	46	32
006	BORGOFRANCO SUL PO	-	-	118	112	3	3	30	19	46	36
007	BOZZOLO	-	-	147	138	-	-	46	45	60	54
008	CANNETO SULL'OGGIO	3	3	251	243	4	4	128	125	9	7
009	CARBONARA DI PO	1	1	108	103	-	-	34	28	67	51
010	CASALBORO	3	3	82	79	1	1	36	35	16	15
011	CASALOLDO	-	-	114	114	-	-	61	61	51	51
012	CASALROMANO	-	-	71	70	5	5	45	45	28	27
013	CASTELBELFORTE	1	1	142	139	3	3	110	87	62	42
014	CASTEL D'ARIO	-	-	159	153	2	1	198	124	97	46
015	CASTEL GOPFREDO	4	1	420	417	1	1	131	127	107	96
016	CASTELLUCCHIO	-	-	340	336	2	2	173	172	148	139
017	CASTIGLIONE DELLE STIVIERE	-	-	453	446	-	-	71	70	102	100
018	CAVRIANA	1	1	236	234	4	3	108	105	156	156
019	CERESARA	2	2	236	234	7	5	99	96	105	104
020	CONNESSAGGIO	-	-	116	114	-	-	64	55	6	4
021	CURTATONE	2	2	490	483	19	18	363	353	53	45
022	DOSOLO	1	1	216	207	3	3	73	58	12	9
023	FELONICA	4	4	175	163	1	1	134	90	83	35
024	GAZOLDO DEGLI IPPOLITI	-	-	106	104	4	4	54	52	50	42
025	GAZZUOLO	-	-	228	214	1	-	72	56	85	57
026	GOITO	-	-	621	620	12	10	322	311	79	62
027	GONZAGA	1	1	628	605	17	17	253	228	109	74
028	GUIDIZZOLO	2	2	239	237	-	-	84	73	97	95
029	HAGNACAVALLO	-	-	201	197	-	-	105	85	137	97
030	MANTOVA	16	13	300	294	112	79	252	227	46	32
031	MARCARIA	3	3	593	586	3	3	352	316	263	243
032	MARIANA MANTOVANA	-	-	73	73	1	1	40	40	40	37
033	MARMIROLO	6	6	363	345	6	6	223	205	41	36
034	MEDOLE	3	3	210	201	5	4	96	82	40	37
035	MOGLIA	8	6	404	390	7	7	251	217	151	87
036	MONZAMBANO	1	1	265	265	3	3	76	74	80	80
037	MOTTEGGIANA	-	-	213	212	1	1	145	118	25	14
038	OSTIGLIA	3	3	280	247	4	4	192	139	111	25
039	PEGOGNAGA	14	14	365	360	34	34	349	318	254	234
040	PIEVE DI CORIANO	-	-	130	115	1	1	71	59	17	6
041	PIUBEGA	-	-	173	171	-	-	53	52	92	85
042	POGGIO RUSCO	7	7	330	317	4	4	281	227	95	65
043	PONPONESCO	-	-	105	102	1	1	42	32	66	35
044	PONTI SUL MINCIO	1	1	92	88	2	1	29	28	40	38
045	PORTO MANTOVANO	3	3	142	140	12	9	203	194	56	55
046	QUINGENTOLE	3	2	101	96	4	4	93	75	51	43
047	QUISTELLO	6	6	559	535	19	16	362	302	208	134
048	REDONDESCO	5	5	185	178	-	-	95	94	39	31
049	REVERE	1	1	129	122	14	10	49	47	119	37
050	RIVAROLO MANTOVANO	-	-	201	200	2	2	82	80	17	17
051	RODIGO	4	4	249	246	11	9	239	201	159	155
052	RONCOFERRARO	10	7	342	331	11	9	416	334	137	91
053	ROVERBELLA	6	6	434	425	6	6	375	300	124	99
054	SABBIONETA	-	-	409	398	4	2	120	108	171	153
055	SAN BENEDETTO PO	5	5	585	576	10	8	344	300	334	267
056	SAN GIACOMO DELLE SEGNAIE	5	5	149	148	19	18	126	99	63	45
057	SAN GIORGIO DI MANTOVA	-	-	188	176	2	2	108	99	15	5
058	SAN GIOVANNI DEL DOSSO	-	-	156	150	5	3	139	94	137	59
059	SAN MARTINO DALL'ARGINE	-	-	164	161	-	-	41	39	55	52
060	SCHIVENOGLIA	1	1	160	151	4	3	102	99	1	-
061	SERRIDE	4	3	361	346	1	1	287	195	205	140
062	SERRAVALLE A PO	1	1	183	166	1	1	187	139	70	15
063	SOLFERRINO	1	1	136	133	-	-	30	29	12	12
064	SUSTINENTE	1	1	152	144	1	-	73	59	98	66
065	SUZZARA	4	4	680	652	15	13	321	298	94	64
066	VIADANA	5	5	829	784	14	12	386	318	405	295
067	VILLA PONA	2	2	211	197	3	3	61	53	32	18
068	VILLIPIENTA	1	1	128	122	-	-	122	82	70	32
069	VIRGILIO	2	2	181	179	4	3	178	176	105	103
070	VOLTA MANTOVANA	2	2	514	507	1	-	91	86	113	110
	TOTALE PROVINCIA	168	155	18.873	18.308	456	382	10.853	9.473	6.366	4.906

Segue TAV. 8 — Popolazione residente attiva in condizione professionale per sesso, settore di attività economica e posizione nella professione

C - INDUSTRIE

Codice del Comune	C O M U N I	P O S I Z I O N E N E L L A P R O F E S S I O N E									
		Imprenditori e liberi professionisti		Lavoratori in proprio		Dirigenti e impiegati		Lavoratori dipendenti		Coadiuvanti	
		MF	M	MF	M	MF	M	MF	M	MF	M
001	ACQUANEGRA SUL CHIESE	9	9	106	87	37	27	394	242	23	9
002	ASOLA	22	21	191	159	94	66	1.055	690	55	34
003	BAGNOLO SAN VITO	19	18	103	90	39	28	527	442	23	15
004	BIGARELLO	1	1	27	23	14	9	190	139	6	3
005	BORGOPORTE	9	8	70	60	34	26	295	238	11	7
006	BORGOPRANCO SUL PO	2	2	26	19	10	7	95	73	9	5
007	BOZZOLO	16	16	103	79	58	48	597	417	20	9
008	CANNETO SULL'OGGIO	26	23	95	91	81	49	1.187	566	15	7
009	CARBONARA DI PO	5	5	48	44	11	10	150	125	8	4
010	CASALMORO	9	8	48	39	10	5	293	177	9	5
011	CASALOLDO	2	2	88	63	8	5	235	153	33	12
012	CASALROMANO	1	1	25	22	19	12	167	98	2	1
013	CASTELBELFORTE	4	4	59	40	18	16	381	225	11	6
014	CASTEL D'ARIO	10	10	105	88	34	28	563	400	18	13
015	CASTEL GOPFREDO	23	20	306	255	86	52	1.336	782	129	55
016	CASTELLUCCHIO	10	10	117	103	59	44	586	415	28	14
017	CASTIGLIONE DELLE STIVIERE	35	33	252	220	361	241	1.997	1.350	40	22
018	CAVRIANA	16	15	60	54	34	21	487	306	17	8
019	CERESARA	12	10	38	35	21	10	273	172	12	8
020	CONNESSAGGIO	2	1	43	32	9	7	149	98	3	-
021	CURTATONE	11	11	184	151	109	86	820	629	30	20
022	DOSOLO	24	24	132	103	33	20	611	455	33	13
023	FELONICA	2	-	62	53	8	6	180	128	13	8
024	GAZOLDO DEGLI IPPOLITI	5	5	71	55	43	28	266	204	14	5
025	GAZZUOLO	12	12	74	66	18	12	237	178	22	15
026	GOITO	13	12	291	256	89	58	982	706	50	33
027	GONZAGA	24	24	162	137	89	63	708	528	19	5
028	GUIDIZZOLO	26	25	113	98	63	33	734	444	31	23
029	MAGNACAVALLLO	2	2	48	38	9	5	209	137	22	10
030	MANTOVA	172	163	1.173	984	1.968	1.566	5.576	4.376	175	82
031	MARCARIA	14	13	186	146	76	49	786	492	41	25
032	MARIANA MANTOVANA	-	-	14	14	6	1	46	26	3	2
033	MARHIROLO	16	16	196	185	98	69	1.130	802	25	17
034	MEDOLE	18	18	76	62	92	43	609	426	18	12
035	MOGLIA	13	10	178	150	52	28	610	408	43	24
036	MONZAMBANO	5	5	69	60	31	20	471	292	8	7
037	NOTTEGGIANA	4	4	51	45	17	14	328	225	13	6
038	OSTIGLIA	33	32	204	164	150	119	885	728	52	23
039	PEGOGNAGA	12	11	172	142	39	26	624	447	47	38
040	PIEVE DI COBIANO	-	-	35	30	5	3	81	63	4	2
041	PIUBEGA	3	3	29	26	13	5	177	98	13	7
042	POGGIO BUSCO	19	18	174	149	62	46	585	396	33	20
043	PONPONESCO	3	3	61	49	17	10	225	150	13	7
044	PONTI SUL MINCIO	4	4	37	36	13	9	223	143	3	3
045	PORTO MANTOVANO	13	13	154	121	111	79	1.007	819	20	13
046	QUINGENTOLE	2	2	65	46	12	6	124	74	8	3
047	QUISTELLO	10	9	157	133	68	55	565	399	36	21
048	REDONDESCO	5	5	44	39	12	6	121	77	7	5
049	REVERE	7	7	89	65	42	32	298	231	24	13
050	RIVAROLO MANTOVANO	20	19	54	49	32	20	425	252	10	10
051	RODIGO	8	8	106	82	52	41	571	396	26	14
052	RONCOFERRARO	8	8	164	142	58	36	943	736	52	29
053	ROVERBELLA	19	19	200	176	72	54	1.199	873	29	22
054	SABBIONETA	13	13	151	132	52	30	633	438	25	17
055	SAN BENEDETTO PO	10	10	166	145	85	70	847	659	38	23
056	SAN GIACOMO DELLE SEGNAIE	5	5	87	70	10	6	149	103	25	10
057	SAN GIORGIO DI MANTOVA	17	15	113	99	112	91	846	657	12	8
058	SAN GIOVANNI DEL DOSSO	-	-	28	21	7	6	117	64	9	5
059	SAN MARTINO DALL'ARGINE	6	5	50	41	21	17	287	163	12	6
060	SCHIVENOGLIA	5	4	26	20	5	3	91	57	2	2
061	SERRIDE	6	6	206	171	126	90	722	580	41	19
062	SERRAVALLE A PO	4	4	43	33	18	14	238	179	8	3
063	SOLFERINO	8	8	56	45	18	8	267	158	14	9
064	SUSTINENTE	4	4	57	42	18	16	299	224	9	8
065	SUZZARA	49	49	433	389	424	292	2.427	2.100	48	20
066	VIADANA	66	65	532	471	204	129	2.021	1.411	214	89
067	VILLA POMA	6	6	49	44	14	9	188	138	7	5
068	VILLEPENTA	1	1	99	77	9	8	331	189	25	14
069	VIRGILIO	8	8	122	105	153	130	684	553	24	19
070	VOLTA MANTOVANA	21	19	112	91	43	25	660	467	19	11
	TOTALE PROVINCIA	989	944	9.065	7.651	5.915	4.303	44.120	31.586	1.941	1.042

Segue Tav. 8 — Popolazione residente attiva in condizione professionale per sesso, settore di attività economica e posizione nella professione

D - ALTRE ATTIVITÀ

Codice dei Comuni	C O M U N I	P O S I Z I O N E N E L L A P R O F E S S I O N E									
		Imprenditori e liberi professionisti		Lavoratori in proprio		Dirigenti e impiegati		Lavoratori dipendenti		Coadiuvanti	
		MF	M	MF	M	MF	M	MF	M	MF	M
001	ACQUANEGRA SUL CHIESE	10	7	140	100	79	49	52	35	65	20
002	ASOLA	39	37	277	206	286	153	284	171	141	44
003	BAGNOLO SAN VITO	8	6	176	147	157	81	149	113	52	20
004	BIGARELLO	1	1	45	34	37	23	55	32	15	5
005	BORGOFORTE	7	6	107	69	93	54	133	78	36	12
006	BORGOFRANCO SUL PO	4	3	43	30	37	21	21	16	4	3
007	BOZZOLO	8	8	185	136	209	125	179	95	60	17
008	CANNETO SULL'OGGIO	10	10	143	97	107	63	123	84	45	8
009	CARBONARA DI PO	2	2	64	47	38	22	19	8	27	9
010	CASALMORO	3	3	54	37	27	19	30	21	29	6
011	CASALOLDO	3	3	63	50	24	15	8	6	27	8
012	CASALROMANO	1	1	30	16	47	28	19	10	6	1
013	CASTELBELFORTE	2	2	82	60	55	38	72	46	28	9
014	CASTEL D'ARIO	8	6	154	123	93	51	127	72	52	14
015	CASTEL GOFFREDO	16	12	209	148	144	71	162	119	89	25
016	CASTELLUCCHIO	12	10	156	112	108	68	127	79	57	20
017	CASTIGLIONE DELLE STIVIERE	41	37	340	246	392	225	748	497	103	33
018	CAVRIANA	2	2	73	50	51	27	26	19	29	9
019	CERESARA	9	9	80	55	46	20	42	28	22	7
020	COHESSAGGIO	11	5	46	33	46	22	12	6	15	5
021	CURTATONE	12	10	224	172	351	214	345	230	61	21
022	DOSOLO	10	8	98	53	73	45	49	32	33	14
023	FELONICA	11	9	92	58	73	40	67	39	18	5
024	GAZOLDO DEGLI IPPOLITI	5	4	59	43	43	25	48	42	33	10
025	GAZZUOLO	11	9	177	144	59	30	88	67	51	15
026	GOITO	19	17	322	253	148	78	185	124	98	35
027	GONZAGA	21	17	200	138	263	164	127	94	36	7
028	GUIDIZZOLO	7	7	137	107	119	79	75	59	71	25
029	MAGNACAVALLLO	3	3	63	49	45	19	28	21	15	2
030	MANTOVA	468	422	2.318	1.638	6.903	4.032	3.956	2.647	873	230
031	MARCARIA	12	11	227	160	183	110	202	145	74	22
032	MARIANA MANTOVANA	2	2	23	15	8	5	10	6	10	-
033	MARMIROLO	20	18	223	141	164	85	183	106	63	14
034	MEDOLE	7	5	102	65	53	30	41	19	29	4
035	MOGLIA	15	15	222	172	134	79	92	62	77	27
036	MONZAMBANO	4	4	101	60	63	36	63	47	30	8
037	MOTTEGGIANA	3	2	55	33	35	21	45	25	16	5
038	OSTIGLIA	30	26	355	252	330	176	326	199	154	43
039	PEGOGNAGA	19	17	201	147	179	106	142	95	64	25
040	PIEVE DI CORIANO	-	-	26	15	21	12	22	18	9	3
041	PIUBEGA	1	1	65	51	28	17	31	17	27	7
042	POGGIO BUSCO	25	24	266	216	205	125	205	132	90	28
043	PONFONESCO	3	3	53	39	47	23	22	10	31	9
044	PONTI SUL MINCIO	5	5	48	26	22	16	60	44	6	-
045	PORTO MANTOVANO	17	16	196	136	199	108	196	144	47	17
046	QUINGENTOLE	4	4	57	38	36	19	18	11	26	8
047	QUISTELLO	19	18	244	180	208	112	138	82	96	21
048	REDONDESCO	6	5	63	35	31	17	30	22	21	6
049	REVERE	25	22	151	110	143	78	96	74	80	14
050	RIVAROLO MANTOVANO	5	4	126	91	62	35	81	55	29	10
051	RODIGO	7	6	127	91	121	68	182	116	53	19
052	RONCOFERRARO	10	7	251	179	204	104	189	117	100	30
053	ROVERBELLA	9	9	219	151	148	86	158	106	80	26
054	SABBIONETA	11	11	178	125	130	65	92	50	45	11
055	SAN BENEDETTO PO	26	23	231	170	260	142	199	126	99	29
056	SAN GIACOMO DELLE SEGNALE	9	8	74	51	67	41	37	22	26	10
057	SAN GIORGIO DI MANTOVA	8	8	127	94	117	81	166	122	26	4
058	SAN GIOVANNI DEL DOSSO	2	2	39	30	24	17	18	7	16	7
059	SAN MARTINO DALL'ARGINE	9	8	81	66	43	26	58	42	24	10
060	SCHIVENOGLIA	9	9	53	42	40	27	19	10	10	5
061	SERRIDE	13	11	259	198	272	144	232	144	103	16
062	SERRAVALLE A PO	3	2	46	30	49	23	35	16	12	5
063	SOLFERRINO	2	2	76	55	42	30	36	22	29	12
064	SUSTINENTE	4	3	81	58	53	25	52	31	26	7
065	SUZZARA	54	49	531	368	707	368	505	307	161	44
066	VIADANA	43	38	652	500	475	254	406	256	263	83
067	VILLA POMA	10	9	61	45	48	28	36	30	19	7
068	VILLIMPENTA	1	1	104	84	43	20	54	36	47	12
069	VIRGILIO	16	15	217	169	317	192	261	182	57	17
070	VOLTA MANTOVANA	8	7	168	131	105	57	148	78	40	10
	TOTALE PROVINCIA	1.240	1.106	12.536	9.070	15.569	8.909	12.242	8.023	4.406	1.274

Tav. 9 — Popolazione residente attiva in condizione professionale

A - T o T

Codice dei Comuni	C O M U N I	C L A S S I								
		14 — 20			21 — 29			30 — 54		
		Agricoltura, foreste, caccia e pesca	Industrie	Altre attività	Agricoltura, foreste, caccia e pesca	Industrie	Altre attività	Agricoltura, foreste, caccia e pesca	Industrie	Altre attività
001	ACQUANEGRA SUL CHIESE	12	103	16	39	142	55	235	260	197
002	ASOLA	56	313	56	114	396	195	534	610	584
003	BAGNOLO SAN VITO	28	119	36	87	205	119	392	325	314
004	BIGARELLO	7	56	12	31	71	39	165	98	84
005	BORGOFORTE	38	65	38	72	114	63	293	206	206
006	BORGOPRANCO SUL PO	11	20	4	20	35	17	102	71	59
007	BOZZOLO	10	120	22	23	236	119	128	372	371
008	CANNETO SULL'OGGIO	21	173	22	40	368	86	222	773	241
009	CARBONARA DI PO	5	26	6	18	57	20	107	106	86
010	CASALMORO	3	90	5	12	93	22	88	157	80
011	CASALOLDO	23	87	7	28	98	17	123	165	77
012	CASALROMANO	3	37	7	23	56	21	71	101	64
013	CASTELBELFORTE	9	86	16	33	118	45	182	235	135
014	CASTEL D'ARIO	13	117	22	24	216	68	300	345	263
015	CASTEL GOFFREDO	36	426	38	86	540	126	348	791	343
016	CASTELLUCCHIO	40	164	24	81	233	87	339	341	261
017	CASTIGLIONE DELLE STIVIERE	45	492	76	62	800	294	321	1.253	1.061
018	CAVRIANA	38	161	7	96	201	31	243	215	105
019	CERRSARA	29	108	5	63	112	43	225	113	106
020	COMMESSAGGIO	7	42	3	15	54	16	91	93	79
021	CURTATONE	43	188	80	96	332	197	476	559	584
022	DOSOLO	5	123	11	32	208	38	156	429	170
023	FELONICA	10	34	7	33	75	35	262	122	175
024	GAZOLDO DEGLI IPPOLITI	17	90	8	28	107	37	101	173	108
025	GAZZUOLO	14	62	17	40	121	58	194	152	225
026	GOITO	56	304	58	105	377	142	619	643	443
027	GONZAGA	48	154	10	104	260	129	560	475	394
028	GUIDIZZOLO	22	180	16	48	307	83	233	406	228
029	MAGNACAVALLO	19	56	11	47	79	25	242	136	90
030	MANTOVA	15	889	651	75	2.278	2.749	412	5.037	8.811
031	MARCARIA	69	239	34	145	339	128	639	449	405
032	MARIANA MANTOVANA	3	18	2	23	26	4	72	19	34
033	MARRIROLO	33	249	60	64	372	123	381	740	367
034	MEDOLE	17	143	8	36	209	31	213	399	154
035	MOGLIA	34	134	17	74	278	83	506	409	337
036	MONZAMBANO	37	124	8	49	165	43	219	270	154
037	MOTTEGGIANA	15	72	4	32	130	34	206	181	82
038	OSTIGLIA	11	152	45	52	312	228	336	691	691
039	PEGGONAGA	47	147	25	132	261	117	532	391	371
040	PIEVE DI CORIANO	9	21	4	17	43	11	110	50	45
041	PIUBEGA	11	68	7	51	86	27	147	66	88
042	POGGIO BUSCO	30	126	29	84	268	139	408	412	481
043	POMBONESCO	22	55	8	19	73	29	129	158	94
044	PONTI SUL MINCIO	10	58	6	15	78	27	81	124	76
045	PORTO MANTOVANO	24	223	54	48	354	118	254	644	395
046	QUINGENTOLE	14	38	4	21	70	21	154	81	74
047	QUISTELLO	43	135	21	121	258	113	631	364	415
048	REDONDESCO	8	47	12	46	58	25	172	67	85
049	REVERE	4	51	21	39	114	78	167	243	296
050	RIVAROLO MANTOVANO	12	101	14	28	151	46	161	242	189
051	RODIGO	39	161	28	68	222	112	363	344	274
052	RONCOFERRARO	27	228	46	85	299	148	508	576	412
053	ROVERBELLA	39	323	43	121	429	132	558	660	340
054	SABBIONETA	30	155	17	72	243	91	373	397	257
055	SAN BENEDETTO PO	50	199	28	112	315	139	687	537	504
056	SAN GIACOMO DELLE SEGNATE	15	45	9	33	75	47	209	135	124
057	SAN GIORGIO DI MANTOVA	10	129	38	27	315	104	177	562	254
058	SAN GIOVANNI DEL DOSSO	21	40	3	47	39	13	252	75	62
059	SAN MARTINO DALL'ARGINE	13	74	6	27	96	39	138	186	125
060	SCHIVENOGLIA	9	36	8	32	36	25	145	51	70
061	SERNIDE	24	133	36	89	318	151	535	529	534
062	SERRAVALLE A PO	12	44	9	24	105	29	267	139	79
063	SOLFEBINO	7	87	10	15	103	37	97	141	112
064	SUSTINENTE	11	62	7	48	115	30	165	170	130
065	SUZZARA	22	352	71	92	907	372	618	1.832	1.167
066	VIADANA	71	432	95	134	720	333	863	1.626	1.076
067	VILLA POMA	9	43	5	37	80	27	177	126	112
068	VILLIMPENTA	7	79	13	21	124	43	217	210	145
069	VIRGILIO	24	135	66	47	235	198	230	539	519
070	VOLTA MANTOVANA	44	168	22	94	241	98	368	396	280
	TOTALE PROVINCIA	1.620	10.011	2.234	3.896	16.951	8.569	20.229	29.993	27.353

per sesso, classe di età e settore di attività economica

A L E

D I E T A (anni)									C O M U N I	Codice del Comune
55 — 59			60 — 64			65 e più				
Agricoltura, foreste, caccia e pesca	Industrie	Altre attività	Agricoltura, foreste, caccia e pesca	Industrie	Altre attività	Agricoltura, foreste, caccia e pesca	Industrie	Altre attività		
53	28	38	48	25	22	42	11	18	ACQUANEGRA SUL CHIESE	001
97	50	93	93	34	51	72	14	48	ASOLA	002
81	38	43	69	17	21	38	7	9	BAGNOLO SAN VITO	003
37	9	10	20	4	4	7	-	4	BIGARELLO	004
65	24	33	45	10	21	38	-	15	BORGOFORTE	005
24	7	20	20	7	8	20	2	1	BORGOFRANCO SUL PO	006
30	41	66	40	21	41	22	4	22	BOZZOLO	007
40	65	50	35	15	18	37	10	11	CANNETO SULL'OGGIO	008
38	16	23	21	11	10	21	6	5	CARBONARA DI PO	009
17	21	21	8	6	9	10	2	6	CASALMORO	010
27	15	9	16	1	11	9	-	4	CASALOLDO	011
20	17	9	17	1	1	15	2	1	CASALROMANO	012
38	20	24	41	7	10	15	7	9	CASTELBELFORTE	013
54	32	51	36	17	17	29	3	13	CASTEL D'ARIO	014
64	82	49	66	25	31	63	16	33	CASTEL GOPFREDO	015
77	33	46	67	15	24	59	14	18	CASTELLUCCHIO	016
78	91	109	78	26	54	42	23	30	CASTIGLIONE DELLE STIVIERE	017
48	29	13	39	5	14	41	3	11	CAVRIANA	018
53	16	18	40	7	9	39	-	18	CERESARA	019
22	10	17	28	4	8	23	3	7	COMMESSAGGIO	020
137	37	65	112	31	49	63	7	18	CURTATONE	021
48	46	15	41	24	18	23	3	11	DOSOLO	022
48	14	25	26	14	13	18	6	6	FELONICA	023
17	16	21	28	12	10	23	1	4	GAZOLDO DEGLI IPPOLITI	024
49	19	37	45	9	20	44	-	29	GAZZUOLO	025
115	60	78	90	35	30	49	6	21	GCITO	026
104	50	58	115	41	29	77	22	27	GONZAGA	027
47	39	43	45	28	27	27	7	12	GUIDIZZOLO	028
52	11	12	48	6	12	35	2	4	MAGNACAVVALLO	029
112	569	1.354	66	186	607	46	105	346	MANTOVA	030
155	53	71	110	12	39	96	11	21	MARCARIA	031
14	2	6	18	-	1	24	4	6	MARIANA MANTOVANA	032
74	68	56	57	25	27	30	11	20	MARHIROLO	033
37	41	18	36	16	8	15	5	13	MEDOLE	034
101	49	45	68	16	31	38	10	27	MOGLIA	035
35	19	24	44	4	19	41	2	13	MONZANBANO	036
45	21	14	40	9	14	46	-	6	MOTTEGGIANA	037
84	116	128	69	36	72	38	17	31	OSTIGLIA	038
116	46	51	106	37	21	83	12	20	PEGOGNAGA	039
30	9	6	28	2	9	25	-	3	PIEVE DI CORIANO	040
47	10	14	33	4	9	29	1	7	PIUBEGA	041
93	33	67	61	20	46	41	14	29	POGGIO RUSCO	042
16	18	13	18	15	5	10	-	7	PCMPONESCO	043
9	14	18	21	4	12	28	2	2	PONTI SUL MINCIO	044
46	59	46	28	18	24	16	7	18	PORTO MANTOVANO	045
27	13	19	21	6	11	15	3	12	QUINGENTOLE	046
146	48	83	123	22	45	90	9	28	QUISTELLO	047
32	8	15	32	6	7	34	3	7	REDONDESCO	048
41	31	54	38	15	28	23	6	18	REVERE	049
43	32	24	31	11	23	27	4	7	RIVAROLO MANTOVANO	050
64	23	38	73	10	25	55	3	13	RODIGO	051
114	66	72	114	37	45	68	19	31	RONCOFERRARO	052
122	76	56	66	22	28	39	9	15	ROVERBELLA	053
94	50	52	75	16	27	60	13	12	SABEIGNETA	054
160	67	79	170	24	39	99	4	26	SAN BENEDETTO PO	055
49	11	20	30	5	10	26	5	3	SAN GIACOMO DELLE SEGNAME	056
47	51	29	28	22	15	24	21	4	SAN GIORGIO DI MANTOVA	057
48	4	12	39	2	4	30	1	5	SAN GIOVANNI DEL DOSSO	058
27	12	20	37	4	13	18	4	12	SAN MARTINO DALL'ARGINE	059
31	4	16	35	2	9	16	-	3	SCHIVENGLIA	060
95	89	83	74	17	37	41	15	38	SERMIDE	061
59	15	13	47	5	10	33	3	5	SERRAVALLE A PO	062
30	22	13	20	8	7	10	2	6	SOLFERINO	063
36	21	28	46	15	14	19	4	7	SUSTINENTE	064
157	216	191	127	51	87	98	23	70	SUZZARA	065
212	163	158	203	65	112	156	31	65	VIADANA	066
48	9	17	30	5	8	8	1	5	VILLA PCMA	067
30	25	24	25	14	15	21	13	9	VILLINFENTA	068
71	49	44	57	24	24	41	9	17	VIRGILIC	069
68	28	31	86	11	18	61	11	20	VOLTA MANTOVANA	070
4.445	3.196	4.218	3.807	1.281	2.197	2.719	598	1.422	TOTALE PROVINCIA	

Segue TAV. 9 — Popolazione residente attiva in condizione professionale

B - M A S

Codice del Comune	C O M U N I	C L A S S I								
		14 — 20			21 — 29			30 — 54		
		Agricoltura, foreste, caccia e pesca	Industrie	Altre attività	Agricoltura, foreste, caccia e pesca	Industrie	Altre attività	Agricoltura, foreste, caccia e pesca	Industrie	Altre attività
001	ACQUANEGRA SUL CHIESE	12	48	14	37	92	31	220	180	121
002	ASOLA	56	140	22	112	258	109	516	486	358
003	BAGNOLO SAN VITO	28	76	18	85	160	70	382	298	229
004	BIGARELLO	7	33	7	30	48	26	146	83	51
005	BORGOFORTE	38	31	13	68	90	37	273	187	126
006	BORGOFRANCO SUL PO	10	11	3	18	25	6	83	57	45
007	BOZZOLO	10	55	11	22	150	78	121	312	223
008	CANNETO SULL'OGLIO	20	76	12	38	198	48	215	392	151
009	CARBONARA DI PO	5	16	4	16	43	11	92	97	46
010	CASALNORO	3	43	3	12	56	14	84	112	44
011	CASALOLDG	23	44	4	28	62	10	123	116	50
012	CASALROMANO	3	14	3	23	31	11	70	71	36
013	CASTELBELFORTE	8	45	8	29	70	29	151	153	87
014	CASTEL D'ARIO	12	54	10	17	154	38	196	283	160
015	CASTEL GOPFREDO	36	200	19	84	341	76	332	543	218
016	CASTELLUCCHIO	40	82	11	80	157	48	335	290	168
017	CASTIGLIONE DELLE STIVIERE	44	244	24	62	496	175	315	997	718
018	CAVRIANA	37	71	5	96	123	18	240	176	63
019	CERESARA	29	51	4	60	74	26	221	90	63
020	COMMESSAGGIO	5	26	1	15	32	7	83	69	45
021	CURTATONE	43	99	32	93	250	113	460	482	404
022	DOSOLO	5	81	4	30	148	25	138	327	97
023	FELONICA	9	14	3	24	56	21	185	98	99
024	GAZOLDO DEGLI IPPOLITI	14	45	2	25	79	27	97	148	73
025	GAZZUOLO	14	38	8	37	97	39	157	121	158
026	GOITO	53	144	28	102	278	86	600	550	299
027	GONZAGA	48	72	7	100	201	84	502	386	254
028	GUIDIZZOLO	22	80	9	46	166	62	225	308	146
029	MAGNACAVALLO	16	22	6	38	45	14	200	109	58
030	MANTOVA	12	496	261	59	1.559	1.576	363	4.345	5.610
031	MARCARIA	67	99	17	144	223	86	593	333	260
032	MARIANA MANTOVANA	3	7	1	23	13	1	69	17	19
033	MARHIROLO	30	135	20	60	265	56	353	591	233
034	MEDOLE	15	69	3	32	130	16	197	304	79
035	MUGLIA	31	67	10	65	186	57	423	308	212
036	MONZAMBANO	36	39	6	49	107	26	218	217	92
037	MOTTEGGIANA	15	35	-	31	87	17	173	145	49
038	OSTIGLIA	10	81	13	41	239	129	223	589	406
039	PEGOGNAGA	47	77	13	128	195	60	489	310	250
040	PIEVE DI COBIANO	8	11	4	14	30	6	86	46	27
041	PIUBEGA	11	29	3	49	50	17	140	47	54
042	POGGIO RUSCO	26	56	17	74	190	83	339	324	336
043	PONPONESCO	15	29	3	16	52	18	101	109	48
044	PONTI SUL MINCIO	8	19	3	15	49	16	79	108	48
045	PORTO MANTOVANO	24	126	24	45	260	68	244	577	271
046	QUINGENTOLE	14	17	2	19	38	12	130	59	40
047	QUISTELLO	38	71	9	105	183	66	530	295	245
048	REDONDESCO	8	19	4	46	44	16	160	53	47
049	REVERE	3	30	6	22	84	42	115	194	186
050	RIVAROLO MANTOVANO	12	47	9	26	95	30	160	164	118
051	RODIGO	38	84	13	61	150	64	328	277	178
052	RONCOFERRARO	25	143	22	75	207	78	405	485	238
053	ROVERBELLA	34	155	18	108	322	84	474	568	210
054	SABBIONETA	26	82	4	71	178	53	347	300	153
055	SAN BENEDETTO PO	47	112	7	109	235	73	604	473	315
056	SAN GIACOMO DELLE SEGNALE	14	20	3	31	53	29	178	103	74
057	SAN GIORGIO DI MANTOVA	9	70	21	21	224	69	156	491	184
058	SAN GIOVANNI DEL DOSSO	17	18	1	34	26	9	164	48	38
059	SAN MARTINO DALL'ARGINE	13	32	5	27	57	28	133	123	88
060	SCHIVENOGLIA	8	17	4	30	27	15	136	37	56
061	SERRIDE	20	67	15	77	238	85	402	451	321
062	SERRAVALLE A PO	7	26	3	18	82	15	182	104	40
063	SOLFERRINO	7	37	4	15	63	25	95	100	73
064	SUSTINENTE	11	35	2	38	83	13	133	139	76
065	SUZZARA	21	234	20	86	714	178	569	1.627	718
066	VIADANA	68	225	43	119	494	200	737	1.225	667
067	VILLA PONA	9	23	4	35	61	18	149	103	78
068	VILLIMPENTA	7	35	8	13	75	24	147	136	89
069	VIRGILIO	24	84	27	45	174	117	226	482	364
070	VOLTA MANTOVANA	41	85	7	93	164	48	360	319	181
	TOTALE PROVINCIA	1.529	5.098	954	3.596	11.686	4.962	17.872	24.247	17.361

per sesso, classe di età e settore di attività economica

C H I

D I E T À (anni)

55 — 59			60 — 64			65 e più			C O M U N I	Codice del Comune
Agricoltura, foreste, caccia e pesca	Industrie	Altre attività	Agricoltura, foreste, caccia e pesca	Industrie	Altre attività	Agricoltura, foreste, caccia e pesca	Industrie	Altre attività		
50	24	23	45	21	13	40	9	9	ACQUANEGRA SUL CHIESE	001
95	45	57	91	29	32	68	12	33	ASOLA	002
81	35	32	69	17	12	38	7	6	BAGNOLO SAN VITO	003
36	8	7	20	3	2	7	-	2	BIGABELLO	004
60	22	24	45	9	10	38	-	9	BORGOPORTE	005
21	4	16	18	7	3	20	2	-	BORGOPORTO SUL PO	006
27	32	42	36	18	18	21	2	9	BOZZOLO	007
39	51	33	35	13	9	35	6	9	CANNETO SULL'OGLIO	008
31	15	16	20	11	8	19	6	3	CARBONARA DI PO	009
17	19	16	8	4	7	9	-	2	CASALMORO	010
27	13	8	16	-	9	9	-	1	CASALOLDO	011
19	15	6	17	1	-	15	2	-	CASALRCHANO	012
31	13	17	39	6	7	14	4	7	CASTELBELFORTE	013
43	30	36	28	17	11	28	1	11	CASTEL D'ABIO	014
64	54	31	63	14	17	63	12	14	CASTEL GOFFREDO	015
73	31	32	64	14	19	57	12	11	CASTELLUCCIO	016
78	83	76	75	26	32	42	20	13	CASIGLIONE DELLE STIVIERE	017
47	27	9	39	5	8	40	2	4	CAVRIANA	018
53	13	12	39	7	7	39	-	7	CERESARA	019
22	6	14	25	3	3	23	2	1	CONNESSAGGIO	020
132	34	50	110	28	35	63	4	13	CURTATONE	021
43	36	11	40	21	9	22	2	6	DOSOLO	022
34	13	15	23	10	8	18	4	5	FELONICA	023
17	14	13	26	10	7	23	1	2	GAZOLDO DEGLI IPPOLITI	024
39	18	29	39	9	10	41	-	21	GAZZUOLO	025
111	57	57	88	31	23	49	5	14	GOITO	026
92	46	36	111	35	24	72	17	15	GONZAGA	027
43	35	30	45	27	19	26	7	11	GUIDIZZOLO	028
46	10	7	44	5	6	35	1	3	MAGNACAVALLLO	029
105	525	924	64	161	402	42	85	196	MANTOVA	030
146	49	45	106	12	27	95	9	13	MARCARIA	031
14	2	3	18	-	1	24	4	3	MARIANA MANTOVANA	032
72	65	29	55	22	16	28	11	10	MARMIROLO	033
36	39	13	34	15	5	13	4	7	MEDOLE	034
88	40	35	62	11	23	38	8	18	MOGLIA	035
35	17	13	44	3	12	41	1	6	NONZAMBANO	036
42	20	10	38	7	6	46	-	4	MOTTEGGIANA	037
59	109	91	48	33	43	37	15	14	OSTIGLIA	038
109	40	35	104	33	16	83	9	16	PEGOGNAGA	039
24	9	3	24	2	6	25	-	2	PIEVE DI CORIANO	040
47	9	8	32	3	6	29	1	5	PIUBEGA	041
84	30	42	57	17	32	40	12	15	POGGIO BUSCO	042
12	15	6	17	14	4	9	-	5	PCMPONESCO	043
9	13	12	19	4	10	26	2	2	PONTI SUL HINCIO	044
46	57	34	27	18	12	15	7	12	PORTO MANTOVANO	045
23	11	12	21	3	9	13	3	5	QUINGENTOLE	046
127	41	55	108	19	24	85	8	14	QUISTELLO	047
29	7	12	32	6	3	33	3	3	REDONDESCO	048
30	25	34	27	12	18	20	3	12	REVERE	049
43	30	19	31	11	13	27	3	6	RIVAROLO MANTOVANO	050
62	20	21	71	8	18	55	2	6	RODIGO	051
97	63	54	105	35	26	65	18	19	RONCOFERRARO	052
119	72	36	64	20	20	37	7	10	ROVERBELLA	053
88	43	29	70	15	17	59	12	6	SABBIONETA	054
143	60	54	158	23	28	95	4	13	SAN BENEDETTO PO	055
43	8	16	24	5	7	25	5	3	SAN GIACOMO DELLE SEGNALE	056
46	48	19	28	20	12	22	17	4	SAN GIORGIO DI MANTOVA	057
36	2	10	28	1	2	27	1	3	SAN GIOVANNI DEL DOSSO	058
25	12	15	36	4	8	18	4	8	SAN MARTINO DALL'ARGINE	059
31	3	11	33	2	5	16	-	2	SCHIVENOGLIA	060
74	82	48	72	15	19	40	13	25	SERRIDE	061
42	14	9	44	5	6	29	2	3	SERRAVALLE A PO	062
29	18	10	19	8	5	10	2	4	SOLFERINO	063
29	21	22	42	14	8	17	2	3	SUSTINENTE	064
142	207	132	118	49	49	95	19	39	SUZZARA	065
166	135	102	176	60	76	148	26	43	VIADANA	066
44	9	9	28	5	6	8	1	4	VILLA POMA	067
26	19	15	24	12	12	20	12	5	VILLIMPENTA	068
71	44	34	56	23	20	41	8	13	VIRGILIO	069
66	26	26	86	9	10	59	10	11	VOLTA MANTOVANA	070
N. 030	2.862	2.862	3.568	1.140	1.410	2.629	493	833	TOTALE PROVINCIA	

Segue TAV. 9 — Popolazione residente attiva in condizione professionale

C - F E M

Codice dei Comuni	C O M U N I	C L A S S I								
		14 — 20			21 — 29			30 — 54		
		Agricoltura, foreste, caccia e pesca	Industrie	Altre attività	Agricoltura, foreste, caccia e pesca	Industrie	Altre attività	Agricoltura, foreste, caccia e pesca	Industrie	Altre attività
001	ACQUANEGRA SUL CHIESE	-	55	2	2	50	24	15	80	76
002	ASOLA	-	173	34	2	138	86	18	124	226
003	BAGNOLO SAN VITO	-	43	18	2	45	49	10	27	85
004	BIGARELLO	-	23	5	1	23	13	19	15	33
005	BORGOPORTE	-	34	25	4	24	26	20	19	80
006	BORGOPRANCO SUL PO	1	9	1	2	10	11	19	14	14
007	BOZZOLO	-	65	11	1	86	41	7	60	148
008	CANNETO SULL'OGGIO	1	97	10	2	170	38	7	381	90
009	CARBONARA DI PO	-	10	2	2	14	9	15	9	40
010	CASALNORO	-	47	2	-	37	8	4	45	36
011	CASALOLDO	-	43	3	-	36	7	-	49	27
012	CASALROMANO	-	23	4	-	25	10	1	30	28
013	CASTELBELFORTE	1	41	8	4	48	16	31	82	48
014	CASTEL D'ARIO	1	63	12	7	62	30	104	62	103
015	CASTEL GOFFREDO	-	226	19	2	199	50	16	248	125
016	CASTELLUCCHIO	-	82	13	1	76	39	4	51	93
017	CASTIGLIONE DELLE STIVIERE	1	248	52	-	304	119	6	256	343
018	CAVRIANA	1	90	2	-	78	13	3	39	42
019	CEBESARA	-	57	1	3	38	17	4	23	43
020	COMMESSAGGIO	2	16	2	-	22	9	8	24	34
021	CURTATONE	-	89	48	3	82	84	16	77	180
022	DOSOLO	-	42	7	2	60	13	18	102	73
023	FELONICA	1	20	4	9	19	14	77	24	76
024	GAZOLDO DEGLI IPPOLITI	3	45	6	3	28	10	4	25	35
025	GAZZUOLO	-	24	9	3	24	19	37	31	67
026	GOITO	3	160	30	3	99	56	19	93	144
027	GONZAGA	-	82	3	4	59	45	58	89	140
028	GUIDIZZOLO	-	100	7	2	141	21	8	98	82
029	MAGNACAVALLO	3	34	5	9	34	11	42	27	32
030	MANTOVA	3	393	390	16	719	1.173	49	692	3.201
031	MARCARIA	2	140	17	1	116	42	46	116	145
032	MARIANA MANTOVANA	-	11	1	-	13	3	3	2	15
033	MARMIROLO	3	114	40	4	107	67	28	149	134
034	MEDOLE	2	74	5	4	79	15	16	95	75
035	MOGLIA	3	67	7	9	92	26	83	101	125
036	MONZAMBANO	1	85	2	-	58	17	1	53	62
037	MOTTEGGIANA	-	37	4	1	43	17	33	36	33
038	OSTIGLIA	1	71	32	11	73	99	113	102	285
039	PEGOGNAGA	-	70	12	4	66	57	43	81	121
040	PIEVE DI CORIANO	1	10	-	3	13	5	24	4	18
041	PIUBEGA	-	39	4	2	36	10	7	19	34
042	POGGIO RUSCO	4	70	12	10	78	56	69	88	145
043	POMPONESCO	7	26	5	3	21	11	28	49	46
044	PONTI SUL MINCIO	2	39	3	-	29	11	2	16	28
045	PORTO MANTOVANO	-	97	30	3	94	50	10	67	124
046	QUINGENTOLE	-	21	2	2	32	9	24	22	34
047	QUISTELLO	5	64	12	16	75	47	101	69	170
048	REDONDESCO	-	28	8	-	14	9	12	14	38
049	REVERE	1	21	15	17	30	36	52	49	110
050	RIVAROLO MANTOVANO	-	54	5	2	56	16	1	78	71
051	RODIGO	1	77	15	7	72	48	35	67	96
052	RONCOFERRARO	2	85	24	10	92	70	103	91	174
053	ROVERBELLA	5	168	25	13	107	48	84	92	130
054	SABEIONETA	4	73	13	1	65	38	26	97	104
055	SAN BENEDETTO PO	3	87	21	3	80	66	83	64	189
056	SAN GIACOMO DELLE SEGNAIE	1	25	6	2	22	18	31	32	50
057	SAN GIORGIO DI MANTOVA	1	59	17	6	91	35	21	71	70
058	SAN GIOVANNI DEL DOSSO	4	22	2	13	13	4	88	27	24
059	SAN MARTINO DALL'ARGINE	-	42	1	-	39	11	5	63	37
060	SCHIVENOGLIA	1	19	4	2	9	10	9	14	14
061	SERRIDE	4	66	21	12	80	66	133	78	213
062	SERRAVALLE A PO	5	18	6	6	23	14	85	35	39
063	SCLERINO	-	50	6	-	40	12	2	41	39
064	SUSTINENTE	-	27	5	10	32	17	32	31	54
065	SUZZARA	1	118	51	6	193	194	49	205	449
066	VIADANA	3	207	52	15	226	133	126	401	409
067	VILLA POMA	-	20	1	2	19	9	28	23	34
068	VILLIMPENTA	-	44	5	8	49	19	70	74	56
069	VIRGILIO	-	51	39	2	61	81	4	57	155
070	VOLTA MANTOVANA	3	83	15	1	77	50	8	77	99
	TOTALE PROVINCIA	91	4.913	1.280	300	5.265	3.607	2.357	5.746	9.992

per sesso, classe di età e settore di attività economica

I N E

I E T À (anni)									C O M U N I	Codice dei Comuni
55 — 59			60 — 64			65 e più				
Agricoltura, foreste, caccia e pesca	Industrie	Altre attività	Agricoltura, foreste, caccia e pesca	Industrie	Altre attività	Agricoltura, foreste, caccia e pesca	Industrie	Altre attività		
3	4	15	3	4	9	2	2	9	ACQUANEGRA SUL CHIESE	001
2	5	36	2	5	19	4	2	15	ASOLA	002
-	3	11	-	-	9	-	-	3	BAGNOLO SAN VITO	003
1	1	3	-	1	2	-	-	2	BIGARELLO	004
5	2	9	-	1	11	-	-	6	BORGOPORTE	005
3	3	4	2	-	5	-	-	1	BORGOPRANCO SUL PO	006
3	9	24	4	3	23	1	2	13	BOZZOLO	007
1	14	17	-	2	9	2	4	2	CANNETO SULL'OGGIO	008
7	1	7	1	-	2	2	-	2	CARBONARA DI PO	009
-	2	5	-	2	2	1	2	4	CASALMORO	010
-	2	1	-	1	2	-	-	3	CASALOLDO	011
1	2	3	-	-	1	-	-	1	CASALROMANO	012
7	7	7	2	1	3	1	3	2	CASTELBELFORTE	013
11	2	15	8	-	6	1	2	2	CASTEL D'ARIO	014
-	28	18	3	11	14	-	4	19	CASTEL GÖPPREDO	015
4	2	14	3	1	5	2	2	7	CASTELLUCCHIO	016
-	8	33	3	-	22	-	3	17	CASTIGLIONE DELLE STIVIERE	017
1	2	4	-	-	6	1	1	7	CAVRIANA	018
-	3	6	1	-	2	-	-	11	CERESARA	019
-	4	3	3	1	5	-	1	6	COMMESSAGGIO	020
5	3	15	2	3	14	-	3	5	CURTATONE	021
5	10	4	1	3	9	1	1	5	DGSOLO	022
14	1	10	3	4	5	-	2	1	FELONICA	023
-	2	8	2	2	3	-	-	2	GAZOLDI DEGLI IPPOLITI	024
10	1	8	6	-	10	3	-	8	GAZZUOLO	025
4	3	21	2	4	7	-	1	7	GOITO	026
12	4	22	4	6	5	5	5	12	GONZAGA	027
4	4	13	-	1	8	1	-	1	GUIDIZZOLO	028
6	1	5	4	1	6	-	1	1	MAGNACAVVALLO	029
7	44	430	2	25	205	4	20	150	MANTOVA	030
9	4	26	4	-	12	1	2	8	MARCARIA	031
-	-	3	-	-	-	-	-	3	MARIANA MANTOVANA	032
2	3	27	2	3	11	2	-	10	MARMIROLO	033
1	2	5	2	1	3	2	1	6	MEDOLE	034
13	9	10	6	5	8	-	2	9	MGGLIA	035
-	2	11	-	1	7	-	1	7	MONZAMBANO	036
3	1	4	2	2	8	-	-	2	MOTTEGGIANA	037
25	7	37	21	3	29	1	2	17	OSTIGLIA	038
7	6	16	2	4	5	-	3	4	PEGOGNAGA	039
6	-	3	4	-	3	-	-	1	PIEVE DI CORIANO	040
-	1	6	1	1	3	-	-	2	PIUBEGA	041
9	3	25	4	3	14	1	2	14	POGGIO BUSCO	042
4	3	7	1	1	1	1	-	2	POMPONESCO	043
-	1	6	2	-	2	2	-	-	PONTI SUL MINCIO	044
-	2	12	1	-	12	1	-	6	PORTO MANTOVANO	045
4	2	7	-	3	2	2	-	7	QUINGENTOLE	046
19	7	28	15	3	21	5	1	14	QUISTELLO	047
3	1	3	-	-	4	1	-	4	REDONDESCO	048
11	6	20	11	3	10	3	3	6	REVERE	049
-	2	5	-	-	10	-	1	1	RIVAROLO MANTOVANO	050
2	3	17	2	2	7	-	1	7	RODIGO	051
17	3	18	9	2	19	3	1	12	RONCOFERRARO	052
3	4	20	2	2	8	2	2	5	ROVERBELLA	053
6	7	23	5	1	10	1	1	6	SABBIONETA	054
17	7	25	12	1	11	4	-	13	SAN BENEDETTO PO	055
6	3	4	6	-	3	1	-	-	SAN GIACOMO DELLE SEGNALE	056
1	3	10	-	2	3	2	4	-	SAN GIORGIO DI MANTOVA	057
12	2	2	11	1	2	3	-	2	SAN GIOVANNI DEL DOSSO	058
2	-	5	1	-	5	-	-	4	SAN MARTINO DALL'ARGINE	059
-	1	5	2	-	4	-	-	1	SCHIVENGLIA	060
21	7	35	2	2	18	1	2	13	SERMIDE	061
17	1	4	3	-	4	4	1	2	SERRAVALLE A PO	062
1	4	3	1	-	2	-	-	2	SCLERINO	063
7	-	6	4	1	6	2	2	4	SUSTINENTE	064
15	9	59	9	2	38	3	4	31	SUZZARA	065
46	28	56	27	5	36	8	5	22	VIADANA	066
4	-	8	2	-	2	-	-	1	VILLA FOMA	067
4	6	9	1	2	3	1	1	4	VILLIMPENTA	068
-	5	10	1	1	4	-	1	4	VIRGILIO	069
2	2	5	-	2	8	2	1	9	VOLTA MANTOVANA	070
415	334	1.356	239	141	787	90	105	589	TOTALE PROVINCIA	

Tav. 10 — Popolazione residente in età da 14 anni in poi non attiva, per sesso e condizione non professionale

Codice dei Comuni	C O M U N I	STUDENTI		CASALINGHE	PERSONE RITIRATE DAL LAVORO		ALTRA CONDIZIONE		T O T A L E	
		MF	M	F	MF	M	MF	M	MF	M
001	ACQUANEGRA SUL CHIESE	121	63	763	556	299	41	22	1.481	384
002	ASOLA	317	171	2.077	970	610	128	51	3.492	832
003	BAGNOLO SAN VITO	258	157	1.536	603	357	48	35	2.445	549
004	BIGARELLO	85	49	436	172	110	12	6	705	165
005	BORGOPORTE	148	84	851	507	239	39	25	1.545	348
006	BORGOFRANCO SUL PO	59	38	330	233	112	7	6	629	156
007	BOZZOLO	211	129	934	436	242	36	24	1.617	395
008	CANNETO SULL'OGLIO	192	121	627	799	327	106	57	1.724	505
009	CARBONARA DI PO	61	40	367	188	104	23	9	639	153
010	CASALMORO	59	41	365	162	113	10	4	596	158
011	CASALOLDO	58	32	363	230	119	23	18	674	169
012	CASALROMANO	44	29	263	128	67	5	2	440	98
013	CASTELBELFORTE	87	57	507	312	173	37	23	943	253
014	CASTEL D'ARIO	151	84	784	689	323	30	21	1.654	428
015	CASTEL GOFFREDO	197	118	1.565	516	397	97	37	2.375	552
016	CASTELLUCCHIO	158	86	1.429	537	372	34	28	2.158	486
017	CASTIGLIONE DELLE STIVIERE	435	256	2.732	1.079	674	859	586	5.105	1.516
018	CAVRIANA	98	61	785	299	200	50	22	1.232	283
019	CERESARA	116	72	632	225	132	32	13	1.005	217
020	COMRESSAGGIO	55	30	315	144	90	15	13	529	133
021	CURTATONE	350	198	2.065	893	512	78	43	3.386	753
022	DOSOLC	127	62	704	617	286	20	15	1.468	363
023	FELONICA	141	86	324	433	164	12	8	910	258
024	GAZOLDO DEGLI IPPOLITI	64	41	499	227	139	22	16	812	196
025	GAZZOLO	132	72	664	442	201	30	15	1.268	288
026	GOITO	333	204	2.147	1.067	582	98	67	3.645	853
027	GONZAGA	326	180	1.733	823	452	178	74	3.060	706
028	GUIDIZZOLO	142	84	954	453	247	38	23	1.587	354
029	MAGNACAVALLLO	111	65	480	249	138	14	9	854	212
030	MANTOVA	4.015	2.198	15.383	7.783	4.379	1.325	696	28.506	7.273
031	MARCARIA	331	209	1.980	889	504	78	37	3.278	750
032	MARIANA MANTOVANA	24	12	195	48	28	3	1	270	41
033	MARNIROLO	319	192	1.791	583	432	98	56	2.791	680
034	MEDOLE	107	62	767	377	224	16	8	1.267	294
035	MOGLIA	281	160	1.298	762	395	70	40	2.411	595
036	MONZAMBANO	100	60	822	281	222	49	27	1.252	309
037	MOTTEGGIANA	75	43	526	273	146	27	18	901	207
038	OSTIGLIA	434	226	1.800	1.338	693	60	31	3.632	950
039	PEGOGNAGA	316	180	1.719	708	383	79	39	2.822	602
040	PIEVE DI CORIANO	46	24	282	86	56	10	7	424	87
041	PIUBEGA	69	48	443	174	106	30	13	716	167
042	POGGIO RUSCO	273	154	1.459	898	447	39	26	2.669	627
043	POMPONESCO	57	31	294	282	126	9	4	642	161
044	PONTI SUL MINCIO	43	29	402	99	84	16	8	560	121
045	PORTO MANTOVANO	237	142	1.676	715	471	59	35	2.687	648
046	QUINGENTOLE	55	38	272	350	155	11	4	688	197
047	QUISTELLO	299	169	1.666	806	457	71	44	2.842	670
048	REDONDESCO	71	47	468	178	105	14	8	731	160
049	REVERE	155	88	649	433	224	26	12	1.263	324
050	RIVAROLO MANTOVANO	148	92	605	544	235	34	15	1.331	342
051	RODIGO	170	108	1.015	932	476	44	22	2.161	606
052	ROMCOFERRARO	311	175	1.626	696	408	104	48	2.737	631
053	ROVERBELLA	352	212	1.733	1.056	543	44	25	3.185	780
054	SABBIONETA	197	120	1.310	638	373	54	25	2.199	518
055	SAN BENEDETTO PO	380	212	2.182	1.296	706	83	44	3.941	962
056	SAN GIACOMO DELLE SEGNATE	112	64	422	471	193	34	22	1.039	279
057	SAN GIORGIO DI MANTOVA	136	82	1.166	583	324	41	22	1.926	428
058	SAN GIOVANNI DEL DOSSO	62	38	260	206	92	8	5	536	135
059	SAN MARTINO DALL'ARGINE	67	41	487	300	143	16	5	870	189
060	SCHIVENOGLIA	58	37	494	129	94	62	34	743	165
061	SERNIDE	512	307	1.616	1.193	607	62	31	3.383	945
062	SERRAVALLE A PO	95	56	462	250	143	53	22	860	221
063	SOLFERINO	53	36	371	258	144	26	8	708	188
064	SUSTINENTE	123	71	505	453	227	31	16	1.112	314
065	SUZZARA	882	506	4.523	2.274	1.261	155	100	7.834	1.867
066	VIADANA	732	395	3.506	1.926	1.025	107	58	6.271	1.478
067	VILLA POMA	92	52	407	297	127	28	18	824	197
068	VILLIMPENTA	99	56	459	446	223	11	7	1.015	286
069	VIRGILIO	312	171	1.668	676	450	34	22	2.690	643
070	VOLTA MANTOVANA	192	100	1.359	486	322	130	50	2.167	472
	TOTALE PROVINCIA	17.028	9.753	87.299	46.162	25.534	5.373	2.985	155.862	38.272

Tav. 11 — Famiglie residenti per condizione del capo famiglia

Codice dei Comuni	C O M U N I	FAMIGLIE CON CAPO FAMIGLIA IN CONDIZIONE PROFESSIONALE			FAMIGLIE CON CAPO FAMIGLIA IN CONDIZIONE NON PROFESSIONALE			T O T A L E		
		Famiglie	Componenti		Famiglie	Componenti		Famiglie	Componenti	
			MF	M		MF	M		MF	M
001	ACQUANEGRA SUL CHIESE	727	2.514	1.251	437	911	403	1.164	3.425	1.654
002	ASOLA	1.650	6.349	3.195	854	2.205	1.014	2.504	8.554	4.209
003	BAGNOLO SAN VITO	1.013	4.428	2.224	365	1.183	596	1.378	5.611	2.820
004	BIGARELLO	356	1.420	713	84	307	155	440	1.727	868
005	BORGOFORTE	700	2.920	1.456	258	763	372	958	3.683	1.828
006	BORGOPRANCO SUL PO	231	901	435	156	368	157	387	1.269	592
007	BOZZOLO	915	3.283	1.625	370	791	341	1.285	4.074	1.966
008	CANNETO SULL'OGGLIO	1.065	3.815	1.913	494	1.155	496	1.559	4.970	2.409
009	CARBONARA DI PO	313	1.181	609	118	305	150	431	1.486	759
010	CASALMORO	353	1.406	716	110	248	112	463	1.654	828
011	CASALOLDO	329	1.316	669	151	441	223	480	1.757	892
012	CASALROMANO	261	911	455	103	208	77	364	1.119	532
013	CASTELBELFORTE	502	1.961	989	189	556	265	691	2.517	1.254
014	CASTEL D'ARIO	830	3.171	1.570	358	942	426	1.188	4.113	1.996
015	CASTEL GOFFREDO	1.447	5.949	3.020	416	1.247	603	1.863	7.196	3.623
016	CASTELUCCCHIO	1.065	4.138	2.054	384	1.038	504	1.449	5.176	2.558
017	CASTIGLIONE DELLE STIVIERE	2.678	10.312	5.153	837	2.178	1.007	3.515	12.490	6.160
018	CAVRIANA	586	2.437	1.269	233	779	391	819	3.216	1.660
019	CERESARA	499	2.175	1.123	149	409	198	648	2.584	1.321
020	CONMESSAGGIO	278	1.053	521	104	246	106	382	1.299	627
021	CURTATONE	1.664	6.539	3.274	533	1.617	787	2.197	8.156	4.061
022	DOSOLO	736	2.741	1.379	320	799	359	1.056	3.540	1.738
023	FELONICA	468	1.793	910	199	475	211	667	2.268	1.121
024	GAZOLDO DEGLI IPPOLITI	422	1.636	858	148	378	171	570	2.014	1.029
025	GAZZUOLO	647	2.255	1.138	282	599	252	929	2.854	1.390
026	GOITO	1.743	7.104	3.587	575	1.803	877	2.318	8.907	4.464
027	GONZAGA	1.280	5.385	2.747	541	1.618	749	1.821	7.003	3.496
028	GUIDIZZOLO	888	3.501	1.753	259	711	326	1.147	4.212	2.079
029	MAGNACAVALLLO	425	1.697	853	151	457	233	576	2.154	1.086
030	MANTOVA	14.238	48.846	23.680	6.335	14.859	6.058	20.573	63.705	29.738
031	MARCARIA	1.600	6.444	3.279	604	1.452	632	2.204	7.896	3.911
032	MARIANA MANTOVANA	154	561	293	50	106	44	204	667	337
033	MARMIROLO	1.441	5.739	2.902	493	1.393	643	1.934	7.132	3.545
034	MEDOLE	667	2.621	1.300	256	708	328	923	3.329	1.628
035	MOGLIA	1.127	4.445	2.212	481	1.287	613	1.608	5.732	2.825
036	NONZAMBANO	635	2.559	1.313	242	670	334	877	3.229	1.647
037	NOTTEGGIANA	436	1.832	945	178	493	233	614	2.325	1.178
038	OSTIGLIA	1.825	6.020	2.962	987	2.113	913	2.812	8.133	3.875
039	PEGOGNAGA	1.278	5.230	2.647	459	1.402	657	1.737	6.632	3.304
040	PIEVE DI CORIANO	214	833	412	70	171	83	284	1.004	495
041	PIUBEGA	366	1.427	733	142	304	131	508	1.731	864
042	POGGIO RUSCO	1.278	4.901	2.460	532	1.354	607	1.810	6.255	3.067
043	PONPODESCO	347	1.247	614	159	363	149	506	1.610	763
044	PONTI SUL MINCIO	322	1.255	627	93	225	102	415	1.480	729
045	PORTO MANTOVANO	1.256	4.890	2.500	545	1.691	816	1.801	6.581	3.316
046	QUINGENTOLE	279	1.116	565	166	408	187	445	1.524	752
047	QUISTELLO	1.399	5.326	2.671	595	1.521	708	1.994	6.847	3.379
048	REDONDESCO	372	1.411	720	155	331	147	527	1.742	867
049	REVERE	699	2.476	1.211	284	600	247	983	3.076	1.458
050	RIVAROLO MANTOVANO	636	2.310	1.161	318	671	275	954	2.981	1.436
051	RODIGO	944	3.771	1.955	346	985	466	1.290	4.756	2.421
052	RONCOFERRARO	1.445	5.704	2.899	435	1.248	586	1.880	6.952	3.485
053	ROYERBELLA	1.568	6.208	3.155	609	1.796	875	2.177	8.004	4.030
054	SABBIONETA	1.108	3.920	1.985	514	1.188	552	1.622	5.108	2.537
055	SAN BENEDETTO PO	1.677	6.484	3.276	862	2.237	1.018	2.539	8.721	4.294
056	SAN GIACOMO DELLE SEGNATE	452	1.702	851	237	541	250	689	2.243	1.101
057	SAN GIORGIO DI MANTOVA	1.008	3.889	1.957	296	1.043	523	1.304	4.932	2.480
058	SAN GIOVANNI DEL DOSSO	331	1.281	644	99	234	98	430	1.515	742
059	SAN MARTINO DALL'ARGINE	463	1.696	856	202	420	180	665	2.116	1.036
060	SCHIVENOGLIA	266	1.090	527	158	426	186	424	1.516	713
061	SERRIDE	1.456	5.662	2.827	707	1.896	879	2.163	7.558	3.706
062	SERRAVALLE A PO	448	1.653	841	160	392	170	608	2.045	1.011
063	SOLFERINO	367	1.441	759	150	359	164	517	1.800	923
064	SUSTINENTE	459	1.823	907	250	674	317	709	2.497	1.224
065	SUZZARA	3.700	13.528	6.661	1.521	4.035	1.875	5.221	17.563	8.536
066	VIADANA	3.483	12.657	6.297	1.337	3.105	1.395	4.820	15.762	7.692
067	VILLA POMA	367	1.483	764	142	439	210	509	1.922	974
068	VILLIMPENTA	479	1.793	876	258	679	308	737	2.472	1.184
069	VIRGILIO	1.296	5.332	2.679	365	1.121	550	1.661	6.453	3.229
070	VOLTA MANTOVANA	1.037	4.281	2.179	364	1.040	490	1.401	5.321	2.669
	TOTALE PROVINCIA	76.994	291.178	145.561	31.334	80.717	36.560	108.328	371.895	182.121

Tav. 12 — Famiglie residenti con il capo famiglia in condizio

Codice dei Comuni	C O M U N I	AGRICOLTURA, FORESTE, CACCIA E PESCA		INDUSTRIE ESTRATTIVE E MANIFATTURIERE		INDUSTRIE DELLE COSTRUZIONI E DELL'INSTALLAZIONE DI IMPIANTI		ENERGIA ELETTRICA, GAS E ACQUA		COMMERCIO	
		Famiglie	Componenti	Famiglie	Componenti	Famiglie	Componenti	Famiglie	Componenti	Famiglie	Componenti
001	ACQUANEGRA SUL CHIESE	309	1.111	192	648	47	163	5	15	93	325
002	ASOLA	613	2.601	373	1.369	137	509	30	116	190	709
003	BAGNOLO SAN VITO	422	2.014	209	858	111	449	4	15	122	549
004	BIGARELLO	191	811	66	264	27	106	1	3	31	113
005	BORGOFORTE	331	1.488	134	532	64	264	3	9	74	278
006	BORGOFRANCO SUL PO	110	465	40	145	20	78	1	2	27	91
007	BOZZOLO	167	675	315	1.093	83	294	18	60	135	480
008	CANNETO SULL'OGLIO	294	1.130	435	1.504	109	394	6	26	117	407
009	CARBONARA DI PO	121	499	77	277	35	129	7	23	40	149
010	CASALMORO	110	475	89	332	77	309	1	6	40	155
011	CASALOLDO	133	581	92	340	39	156	-	-	39	148
012	CASALROMANO	112	418	74	247	22	76	-	-	16	56
013	CASTELBELFORTE	197	817	138	490	55	217	-	-	54	205
014	CASTEL D'ARIO	255	1.027	252	963	86	335	10	34	103	372
015	CASTEL GOFFREDO	454	2.097	550	2.088	136	593	7	29	144	548
016	CASTELLUCCHIO	437	1.864	265	950	102	398	6	19	133	507
017	CASTIGLIONE DELLE STIVIERE	392	1.799	1.103	4.119	217	833	16	64	257	913
018	CAVRIANA	288	1.337	142	550	66	239	1	1	43	142
019	CERESARA	279	1.298	79	342	39	162	-	-	50	192
020	COMMESSAGGIO	119	475	49	183	42	155	1	2	29	92
021	CURTATONE	628	2.630	354	1.331	174	676	16	62	196	740
022	DOSOLO	201	810	348	1.266	59	205	2	5	49	173
023	FELONICA	209	861	79	271	45	176	2	7	60	213
024	GAZOLDO DEGLI IPPOLITI	137	579	147	551	37	126	3	8	43	166
025	GAZZUOLO	249	909	113	394	52	182	4	13	135	447
026	GOITO	663	2.945	441	1.708	215	848	3	18	215	820
027	GONZAGA	547	2.647	310	1.183	107	415	1	3	129	469
028	GUIDIZZOLO	262	1.167	290	1.079	100	373	16	60	117	444
029	MAGNACAVALLO	248	1.046	69	252	39	145	-	-	34	133
030	MANTOVA	510	1.978	4.149	14.659	1.045	3.774	289	1.020	2.579	8.594
031	MARCARIA	776	3.403	282	1.041	148	552	9	32	170	627
032	MARIANA MANTOVANA	100	373	15	59	8	28	2	4	14	43
033	MARNIBOLO	415	1.878	564	2.113	138	536	16	61	114	414
034	MEDOLE	212	914	296	1.113	48	164	5	17	52	208
035	MOGLIA	487	2.076	254	941	99	378	7	23	133	514
036	MONZAMBANO	248	1.109	180	679	80	322	2	7	48	176
037	MOTTEGGIANA	212	965	116	458	42	174	-	-	29	103
038	OSTIGLIA	348	1.223	537	1.770	190	628	102	327	267	837
039	PEGGNAGA	612	2.668	210	813	128	507	6	18	174	664
040	PIEVE DI CORIANO	127	553	32	106	16	45	1	6	15	61
041	PIUBEGA	201	838	50	196	22	72	5	17	46	160
042	POGGIO RUSCO	425	1.794	300	1.078	82	302	25	90	187	684
043	PONPONESCO	129	516	103	323	47	155	-	-	33	115
044	PONTI SUL MINCIO	106	465	82	311	47	182	9	31	30	100
045	PORTO MANTOVANO	269	1.206	466	1.738	174	666	6	21	147	539
046	QUINGENTOLE	136	595	50	169	23	91	4	17	35	137
047	QUISTELLO	684	2.781	241	852	109	396	8	30	169	601
048	REDONDESCO	215	854	59	205	20	77	2	8	35	122
049	REVERE	166	661	179	632	64	229	8	26	153	497
050	RIVAROLO MANTOVANO	227	857	159	565	83	317	3	10	72	248
051	RODIGO	398	1.747	198	744	113	414	4	18	95	370
052	RONCOFERRARO	567	2.325	313	1.220	197	760	20	73	148	597
053	ROVERBELLA	605	2.527	377	1.473	273	1.053	18	68	149	572
054	SABBIONETA	468	1.750	302	1.055	100	339	3	9	116	385
055	SAN BENEDETTO PO	775	3.231	313	1.148	170	612	8	24	161	603
056	SAN GIACOMO DELLE SEGNAIE	221	902	77	263	49	166	1	5	42	160
057	SAN GIORGIO DI MANTOVA	196	822	393	1.509	164	603	20	80	105	372
058	SAN GIOVANNI DEL DOSSO	227	898	31	119	25	90	-	-	23	78
059	SAN MARTINO DALL'ARGINE	177	707	119	406	39	140	1	4	74	269
060	SCHIVENOGLIA	167	713	17	55	17	71	2	6	28	115
061	SEBIDE	470	1.979	410	1.517	132	523	15	51	170	660
062	SERRAVALLE A PO	249	958	74	251	51	177	14	51	29	116
063	SOLFERINO	130	540	91	350	42	168	2	9	46	186
064	SUSTINENTE	184	805	99	382	68	251	3	14	52	193
065	SUZZARA	720	3.015	1.632	5.775	313	1.186	19	73	420	1.472
066	VIADANA	1.008	3.927	1.171	4.207	290	1.013	46	164	483	1.725
067	VILLA POMA	156	666	82	320	31	115	2	7	56	230
068	VILLIMPENTA	174	712	138	512	31	104	6	25	75	250
069	VIRGILIO	307	1.432	360	1.428	154	632	23	77	174	677
070	VOLTA MANTOVANA	428	1.981	235	889	123	464	16	72	118	454
	TOTALE PROVINCIA	22.710	95.920	21.581	78.773	7.337	27.481	896	3.195	9.781	34.964

professionale, per ramo di attività economica del capo famiglia

TRASPORTI E COMUNICAZIONI		CREDITO E ASSICURAZIONE		SERVIZI		PUBBLICA AMMINISTRAZIONE		C O M U N I	Codice dei Comuni
Famiglie	Componenti	Famiglie	Componenti	Famiglie	Componenti	Famiglie	Componenti		
17	56	5	19	30	76	29	101	ACQUANEGRA SUL CHIESE	001
80	281	20	80	131	430	76	254	ASOLA	002
49	195	7	26	50	179	39	143	BAGNOLO SAN VITO	003
10	37	2	4	16	37	12	45	BIGARELLO	004
26	111	4	13	34	118	30	107	BORGOFORTE	005
5	19	1	4	16	58	11	39	BORGOFRANCO SUL PO	006
42	161	16	64	108	364	31	92	BOZZOLO	007
26	92	5	22	41	143	32	97	CANNETO SULL'OGGIO	008
8	34	2	4	17	50	6	16	CARBONARA DI PO	009
8	35	4	17	14	45	10	32	CASALNORO	010
9	36	2	8	12	38	3	9	CASALOLDO	011
15	54	2	11	13	27	7	22	CASALROMANO	012
18	80	4	19	22	79	14	54	CASTELBELFORTE	013
54	213	6	22	48	148	16	57	CASTEL D'ABIO	014
35	147	12	48	77	273	32	126	CASTEL GOFFREDO	015
31	112	8	29	62	187	21	72	CASTELLUCCHIO	016
97	383	29	119	453	1.660	114	422	CASTIGLIONE DELLE STIVIERE	017
9	36	2	7	23	78	12	47	CAVRIANA	018
18	73	1	3	27	78	6	27	CERESARA	019
14	63	3	10	17	62	4	11	CONHESAGGIO	020
75	286	39	143	127	479	55	192	CURTATONE	021
15	59	5	19	35	113	22	91	DOSOLO	022
30	112	3	13	25	80	15	60	FELONICA	023
19	84	5	16	20	61	11	45	GAZOLDO DEGLI IPPOLITI	024
36	136	3	11	33	93	22	70	GAZZUOLO	025
79	328	15	60	78	261	34	116	GOITO	026
54	209	8	27	84	286	40	146	GONZAGA	027
14	60	11	32	45	151	33	135	GUIDIZZOLO	028
14	49	4	11	10	41	7	20	MAGNACAVVALLO	029
1.063	3.766	542	1.908	2.384	7.479	1.677	5.668	MANTOVA	030
73	278	13	44	70	241	59	226	MARCARIA	031
4	18	1	4	6	17	4	15	MARIANA MANTOVANA	032
57	260	15	55	70	228	52	194	MARMIROLO	033
12	48	5	21	29	109	8	27	MEDOLE	034
41	163	15	52	71	224	20	74	MOGLIA	035
17	61	3	11	31	97	26	97	MONZAMBANO	036
8	28	2	7	14	47	13	50	MOTTEGGIANA	037
108	372	29	106	186	567	58	190	OSTIGLIA	038
40	161	10	37	77	281	21	81	PEGOGNAGA	039
4	16	1	3	12	30	6	13	PIEVE DI CORIANO	040
10	37	2	7	23	68	7	32	PIUBEGA	041
105	404	20	77	113	399	21	73	POGGIO RUSCO	042
8	25	5	21	16	73	6	19	POHONESCO	043
9	35	2	7	17	57	20	67	PONTI SUL MINCIO	044
82	314	12	47	65	225	35	134	PORTO MANTOVANO	045
6	23	2	5	12	35	11	44	QUINGENTOLE	046
43	178	10	34	74	234	61	220	QUISTELLO	047
9	33	3	13	22	71	7	28	REDONDESCO	048
29	115	7	24	32	106	61	186	REVERE	049
32	117	2	8	39	126	19	62	RIVAROLO MANTOVANO	050
29	110	5	16	62	213	40	139	RODIGO	051
61	267	9	36	80	265	50	161	RONCOFERRARO	052
53	192	7	27	51	175	35	121	ROVERBELLA	053
25	95	7	21	64	175	23	91	SABBIONETA	054
58	215	19	73	131	423	42	155	SAN BENEDETTO PO	055
19	72	2	6	30	86	11	42	SAN GIACOMO DELLE SEGNATE	056
61	243	5	22	24	93	40	145	SAN GIORGIO DI MANTOVA	057
12	53	1	4	8	28	4	11	SAN GIOVANNI DEL DOSSO	058
13	42	2	7	28	87	10	34	SAN MARTINO DALL'ARGINE	059
14	65	4	15	14	42	3	8	SCHIVENOGLIA	060
103	397	15	52	83	298	58	185	SERNIDE	061
9	29	2	5	14	45	6	21	SERRAVALLE A PO	062
22	90	4	11	19	53	11	34	SOLFERINO	063
15	51	2	8	28	91	8	28	SUSTINENTE	064
146	563	42	159	310	950	98	335	SUZZARA	065
88	336	36	123	279	875	82	287	VIADANA	066
10	42	2	7	17	51	11	45	VILLA POMA	067
20	83	2	6	27	80	6	21	VILLIMENTA	068
89	363	28	106	97	374	64	243	VIRGILIO	069
15	49	4	14	60	205	38	153	VOLTA MANTOVANA	070
3.529	13.350	1.127	4.070	6.457	21.018	3.576	12.407	TOTALE PROVINCIA	

Tav. 13 — Famiglie residenti con il capo famiglia in condizione professionale, per settore di attività economica e posizione nella professione del capo famiglia

A - TOTALE

Codice dei Comuni	C O M U N I	P O S I Z I O N E N E L L A P R O F E S S I O N E D E L C A P O F A M I G L I A									
		Imprenditori e liberi professionisti		Lavoratori in proprio		Dirigenti e impiegati		Lavoratori dipendenti		Coadiuvanti	
		Famiglie	Componenti	Famiglie	Componenti	Famiglie	Componenti	Famiglie	Componenti	Famiglie	Componenti
001	ACQUANEGRA SUL CHIESE	14	44	378	1.364	62	207	268	885	5	14
002	ASOLA	55	204	702	2.817	166	564	706	2.695	21	69
003	BAGNOLO SAN VITO	23	96	428	2.017	89	338	472	1.974	1	3
004	BIGARELLO	5	20	117	477	25	83	209	840	-	-
005	BORGOFORTE	16	64	292	1.330	62	223	326	1.284	4	19
006	BORGOFRANCO SUL PO	2	5	130	536	24	81	73	274	2	5
007	BOZZOLO	19	69	343	1.271	147	486	399	1.435	7	22
008	CANNETO SULL'OGLIO	32	131	353	1.348	93	312	579	1.999	8	25
009	CARONARA DI PO	8	33	178	686	22	58	103	396	2	8
010	CASALMORO	12	52	150	602	22	88	166	656	3	8
011	CASALOLDG	5	16	177	763	17	64	129	469	1	4
012	CASALROCHANO	2	6	102	367	38	133	117	401	2	4
013	CASTELBELFOURTE	7	21	204	863	39	145	250	924	2	8
014	CASTEL D'ARIO	12	59	323	1.310	64	214	422	1.557	9	31
015	CASTEL GOPFREDO	33	126	687	2.946	95	347	603	2.430	29	100
016	CASTELLUCCIO	20	79	499	2.051	85	276	458	1.720	3	12
017	CASTIGLIONE DELLE STIVIERE	64	252	762	3.165	411	1.443	1.427	5.402	14	50
018	CAVRIANA	16	69	292	1.323	42	150	232	882	4	13
019	CERESARA	17	75	268	1.256	29	97	176	713	9	34
020	COMMESSAGGIO	6	19	141	535	25	88	103	404	3	7
021	CURTATONE	18	69	600	2.501	241	907	789	3.003	16	59
022	DOSOLO	31	111	289	1.111	54	205	360	1.303	2	11
023	FELONICA	12	50	230	920	43	153	177	649	6	21
024	GAZOLDO DEGLI IPPOLITI	7	29	178	741	49	165	188	701	-	-
025	GAZZUOLO	18	68	399	1.408	33	93	196	683	1	3
026	GOITO	23	95	823	3.541	110	388	768	2.994	19	86
027	GONZAGA	34	134	572	2.685	159	584	510	1.965	5	17
028	GUIDIZZOLO	31	121	376	1.590	86	294	384	1.450	11	46
029	HAGNACAVALLO	4	25	245	1.052	21	61	150	541	5	18
030	MANTOVA	555	1.957	2.784	9.636	5.058	16.781	5.723	20.097	118	375
031	MARCARIA	25	98	771	3.361	128	431	663	2.506	13	48
032	MARIANA MANTOVANA	1	4	97	371	7	23	47	158	2	5
033	MARHIROLO	30	123	497	2.124	134	479	772	2.985	8	28
034	MEDOLE	19	66	246	1.054	52	187	348	1.304	2	10
035	MOGLIA	29	120	568	2.378	82	271	445	1.663	3	13
036	MONZAMBANO	9	40	305	1.271	49	162	268	1.071	4	15
037	MOTTEGGIANA	6	23	183	837	21	73	224	891	2	8
038	OSTIGLIA	56	192	607	2.058	277	907	854	2.768	31	95
039	PEGOGNAGA	38	136	565	2.520	126	463	529	2.015	20	96
040	PIEVE DI CORIANO	-	-	108	451	14	39	91	339	1	4
041	PIUBEGA	4	15	234	968	17	63	109	371	2	10
042	POGGIO BUSCO	47	199	532	2.182	148	520	538	1.949	13	51
043	POMPONESCO	5	15	179	684	28	113	131	425	4	10
044	PONZI SUL RINCIO	9	35	133	542	24	80	154	595	2	3
045	PORTO MANTOVANO	25	96	323	1.356	159	583	740	2.813	9	42
046	QUINGENTOLE	6	23	157	646	26	99	86	334	4	14
047	QUISTELLO	28	102	684	2.833	148	520	526	1.825	13	46
048	REDONDESCO	13	48	210	833	18	57	129	466	2	7
049	REVERE	26	89	291	1.073	107	335	261	933	14	46
050	RIVAROLO MANTOVANO	24	92	289	1.060	41	140	278	1.007	4	11
051	RODIGO	15	54	378	1.670	83	301	462	1.727	6	19
052	RONCOFERRARO	21	77	529	2.283	113	379	759	2.888	23	77
053	ROVERBELLA	28	108	620	2.583	102	357	810	3.136	8	24
054	SABBIONETA	24	84	609	2.241	75	228	391	1.335	9	32
055	SAN BENEDETTO PO	28	82	797	3.294	163	580	683	2.506	6	22
056	SAN GIACOMO DELLE SEGNALE	17	60	223	883	54	199	155	553	3	7
057	SAN GIORGIO DI MANTOVA	20	84	261	1.023	141	509	583	2.266	3	7
058	SAN GIOVANNI DEL DOSSO	1	5	183	749	18	65	128	456	1	6
059	SAN MARTINO DALL'ARGINE	11	36	239	918	31	104	175	615	7	23
060	SCHIVENOGLIA	10	44	135	596	19	59	101	388	1	3
061	SERNIDE	21	80	632	2.654	172	602	625	2.300	6	26
062	SERRAVALLE A PO	6	25	184	713	22	74	234	835	2	6
063	SOLFERINO	7	29	190	788	29	84	137	527	4	13
064	SUSTINENTE	7	27	215	909	26	98	210	787	1	2
065	SUZZARA	88	321	1.102	4.325	556	1.877	1.935	6.933	19	72
066	VIADANA	98	360	1.595	6.095	322	1.045	1.424	5.005	44	152
067	VILLA POMA	15	66	177	743	35	130	139	539	1	5
068	VILLIMPENTA	3	9	247	955	24	69	202	746	3	14
069	VIRGILIO	23	84	406	1.813	264	994	598	2.423	5	18
070	VOLTA MANTOVANA	25	94	546	2.404	66	233	391	1.506	9	44
	TOTALE PROVINCIA	1.969	7.344	29.269	118.453	11.332	38.560	33.798	124.615	626	2.206

Segue Tav. 13 — Famiglie residenti con il capo famiglia in condizione professionale, economica e posizione nella professione del capo famiglia

B - AGRICOLTURA, FORESTE, CACCIA E PESCA

BIBLIOTECA
per settore di attività
POS
ARCHIVIO

Codice del Comune	C O M U N I	P O S I Z I O N E N E L L A P R O F E S S I O N E D E L C A P O F A M I G L I A									
		Imprenditori e liberi professionisti		Lavoratori in proprio		Dirigenti e impiegati		Lavoratori dipendenti		Coadiuvanti	
		Famiglie	Componenti	Famiglie	Componenti	Famiglie	Componenti	Famiglie	Componenti	Famiglie	Componenti
001	ACQUANEGRA SUL CHIESE	-	-	202	757	3	8	103	343	1	3
002	ASOLA	2	8	376	1.615	3	13	224	940	8	25
003	BAGNOLO SAN VITO	1	6	246	1.216	4	18	171	774	-	-
004	BIGABELLO	3	14	70	302	3	13	115	482	-	-
005	BORGOFORTE	3	12	187	903	3	13	138	560	-	-
006	BORGOFRANCO SUL PO	-	-	89	388	3	10	18	67	-	-
007	BOZZOLO	-	-	127	528	-	-	39	143	1	4
008	CANNETO SULL'OGGIO	3	13	180	712	2	10	108	390	1	5
009	CARBONARA DI PO	1	6	96	397	-	-	24	96	-	-
010	CASALMORO	2	8	73	309	1	5	33	149	1	4
011	CASALOLDO	-	-	84	390	-	-	49	191	-	-
012	CASALROMANO	-	-	68	252	4	11	38	151	2	4
013	CASTELBELFORTE	1	3	117	516	1	4	78	294	-	-
014	CASTEL D'ARIO	-	-	139	611	1	3	114	408	1	5
015	CASTEL GOFFREDO	1	2	343	1.621	1	5	106	462	3	7
016	CASTELLUCCHIO	-	-	300	1.316	2	7	135	541	-	-
017	CASTIGLIONE DELLE STIVIERE	-	-	330	1.568	-	-	61	228	1	3
018	CAVRIANA	1	4	199	973	3	10	83	341	2	9
019	CERESARA	2	8	189	953	5	17	77	302	6	18
020	COHESAGGIO	-	-	81	308	-	-	38	167	-	-
021	CURTATONE	2	13	326	1.456	14	55	282	1.095	4	11
022	DOSOLO	1	4	143	595	3	7	54	204	-	-
023	FELONICA	3	12	129	555	1	5	76	289	-	-
024	GAZOLDO DEGLI IPPOLITI	-	-	89	403	3	10	45	166	-	-
025	GAZZUOLO	-	-	196	724	-	-	53	185	-	-
026	GOITO	-	-	391	1.828	10	35	254	1.037	8	45
027	GONZAGA	1	8	357	1.862	15	62	173	713	1	2
028	GUIDIZZOLO	1	2	195	905	-	-	64	252	2	8
029	MAGNACAVALLLO	-	-	175	772	-	-	71	267	2	7
030	MANTOVA	13	44	223	926	80	268	191	730	3	10
031	MARCARIA	3	15	486	2.232	2	7	282	1.137	3	12
032	MARIANA MANTOVANA	-	-	69	273	1	3	28	92	2	5
033	MARMIROLO	3	16	230	1.082	5	18	176	760	1	2
034	MEDOLE	1	2	138	619	4	13	68	274	1	6
035	HOGLIA	7	22	297	1.345	6	21	177	688	-	-
036	MONZAMBANO	1	4	202	880	2	7	40	206	3	12
037	MOTTEGGIANA	-	-	121	590	1	3	90	372	-	-
038	OSTIGLIA	3	12	209	740	3	11	126	436	7	24
039	PEGOGNAGA	14	38	318	1.504	25	100	248	984	7	42
040	PIEVE DI CORIANO	-	-	76	341	1	4	50	208	-	-
041	PIUBEGA	-	-	156	674	-	-	44	158	1	6
042	POGGIO RUSCO	7	28	225	1.006	4	16	188	740	1	4
043	PONPONESCO	-	-	96	403	1	3	31	108	1	2
044	PONTI SUL MINCIO	1	5	81	359	1	4	22	96	1	1
045	PORTO MANTOVANO	3	12	105	524	9	40	151	624	1	6
046	QUINGENTOLE	3	10	75	351	4	16	52	210	2	8
047	QUISTELLO	6	25	414	1.820	15	54	242	858	7	24
048	REDONDESCO	4	12	133	565	-	-	78	277	-	-
049	REVERE	1	4	109	451	11	40	42	160	3	6
050	RIVAROLO MANTOVANO	-	-	152	571	1	4	74	282	-	-
051	RODIGO	3	11	220	1.065	9	39	163	623	3	9
052	RONCOFERRARO	9	28	260	1.205	8	28	278	1.026	12	38
053	ROVERBELLA	6	25	341	1.487	5	21	251	986	2	8
054	SABBIONETA	-	-	370	1.420	1	3	94	316	3	11
055	SAN BENEDETTO PO	1	3	522	2.254	8	28	242	940	2	6
056	SAN GIACOMO DELLE SEGNAIE	5	15	123	530	10	46	83	311	-	-
057	SAN GIORGIO DI MANTOVA	-	-	113	476	1	6	82	340	-	-
058	SAN GIOVANNI DEL DOSSO	-	-	137	570	3	12	86	310	1	6
059	SAN MARTINO DALL'ARGINE	-	-	141	585	-	-	32	109	4	13
060	SCHIVENOGLIA	1	5	92	419	1	2	73	287	-	-
061	SERRIDE	4	13	304	1.345	1	3	159	609	2	9
062	SERRAVALLE A PO	1	5	128	510	-	-	119	441	1	2
063	SOLFEBINO	1	6	100	421	-	-	27	108	2	5
064	SUSTINENTE	-	-	131	600	-	-	52	203	1	2
065	SUZZARA	3	11	440	1.927	8	30	266	1.036	3	11
066	VIADANA	4	12	703	2.828	12	35	281	1.027	8	25
067	VILLA PONA	2	10	109	472	3	15	42	169	-	-
068	VILLIMPENTA	1	3	106	456	-	-	66	248	1	5
069	VIRGILIO	2	8	166	822	2	9	136	590	1	3
070	VOLTA MANTOVANA	2	8	362	1.714	-	-	61	244	3	15
	TOTALE PROVINCIA	143	535	14.280	63.097	333	1.230	7.817	30.560	137	498

Segue TAV. 13 — Famiglie residenti con il capo famiglia in condizione professionale, per settore di attività economica e posizione nella professione del capo famiglia

C - INDUSTRIE

Codice dei Comuni	C O M U N I	P O S I Z I O N E N E L L A P R O F E S S I O N E D E L C A P O F A M I G L I A									
		Imprenditori e liberi professionisti		Lavoratori in proprio		Dirigenti e impiegati		Lavoratori dipendenti		Coadiuvanti	
		Famiglie	Componenti	Famiglie	Componenti	Famiglie	Componenti	Famiglie	Componenti	Famiglie	Componenti
001	ACQUANEGRA SUL CHIESE	9	33	76	265	15	47	144	481	-	-
002	ASOLA	20	76	132	484	35	110	349	1.311	4	13
003	BAGNOLO SAN VITO	16	68	66	275	16	59	225	917	1	3
004	BIGARELLO	1	4	17	70	4	14	72	285	-	-
005	BORGOPORTE	8	28	45	190	13	57	134	527	1	3
006	BORGOPRANCO SUL PO	1	4	14	54	3	13	42	151	1	3
007	BOZZOLO	12	43	83	265	34	119	286	1.016	1	4
008	CANNETO SULL'OGGIO	20	84	76	286	37	117	412	1.422	5	15
009	CARBONARA DI PO	5	20	35	113	5	14	72	274	2	8
010	CASALMORO	7	31	40	154	4	19	116	443	-	-
011	CASALOLDO	2	7	49	204	3	15	76	266	1	4
012	CASALROMANO	1	5	14	46	9	41	72	231	-	-
013	CASTELBELFORTE	4	12	34	139	9	28	144	520	2	8
014	CASTEL D'ARIO	9	48	69	274	16	52	254	958	-	-
015	CASTEL GOPFREDO	19	72	201	775	35	124	419	1.668	19	71
016	CASTELLUCCHIO	10	39	83	299	24	75	253	942	3	12
017	CASTIGLIONE DELLE STIVIERE	27	122	197	744	200	701	904	3.421	8	28
018	CAVRIANA	13	55	42	179	12	47	140	505	2	4
019	CERESARA	10	50	24	92	5	22	79	340	-	-
020	COMMESSAGGIO	-	-	29	118	5	15	58	207	-	-
021	CURTATONE	8	30	127	483	49	187	351	1.334	9	35
022	DOSOLO	21	81	96	345	14	57	278	993	-	-
023	FELONICA	-	-	47	172	1	4	73	260	5	18
024	GAZOLDO DEGLI IPPOLITI	4	15	48	182	21	71	114	417	-	-
025	GAZZUOLO	12	49	62	218	3	10	91	309	1	3
026	GOITO	12	54	190	778	32	110	419	1.609	6	23
027	GONZAGA	18	65	95	374	31	109	274	1.053	-	-
028	GUIDIZZOLO	23	92	75	282	23	74	283	1.053	2	11
029	MAGNACAVALLO	2	9	29	121	3	8	71	248	3	11
030	MANTOVA	146	539	896	3.106	1.282	4.468	3.131	11.254	28	86
031	MARCABIA	13	50	132	523	26	86	267	962	1	4
032	MARIANA MANTOVANA	-	-	13	49	-	-	12	42	-	-
033	MARRIBOLO	14	59	138	541	49	176	513	1.919	4	15
034	MEDOLE	12	43	52	205	21	74	263	968	1	4
035	MUGLIA	9	45	121	466	11	36	219	795	-	-
036	MONZAMBANO	4	19	47	179	17	63	193	744	1	3
037	MOTTEGGIANA	4	14	31	139	6	19	116	456	1	4
038	OSTIGLIA	31	98	147	498	104	345	535	1.737	12	47
039	PEGOGNAGA	10	43	111	481	14	45	201	734	8	35
040	PIEVE DI CORIANO	-	-	19	58	-	-	29	95	1	4
041	PIUBEGA	3	13	24	105	2	12	48	155	-	-
042	POGGIO RUSCO	18	72	115	451	35	116	233	808	6	23
043	POMPONESCO	3	5	48	155	7	19	90	292	2	7
044	PONTI SUL MINCIO	3	12	27	104	8	29	99	377	1	2
045	PORTO MANTOVANO	11	44	96	361	53	196	481	1.799	5	25
046	QUINGENTOLE	2	8	44	152	4	18	27	99	-	-
047	QUISTELLO	6	30	105	405	32	122	211	708	4	13
048	REDONDESCO	4	12	36	130	3	8	37	136	1	4
049	REVERE	5	22	60	198	23	71	157	572	6	24
050	RIVAROLO MANTOVANO	19	78	47	170	12	47	166	594	1	3
051	RODIGO	7	25	75	277	17	61	216	813	-	-
052	RONCOFERRARO	7	29	112	432	17	61	387	1.504	7	27
053	ROVENBELLA	15	59	134	534	25	107	489	1.881	5	13
054	SABBIONETA	13	49	117	413	17	54	256	883	2	4
055	SAN BENEDETTO PO	8	25	118	454	33	117	331	1.186	1	2
056	SAN GIACOMO DELLE SEGNATE	3	16	59	198	4	16	58	197	3	7
057	SAN GIORGIO DI MANTOVA	13	51	68	247	75	271	419	1.618	2	5
058	SAN GIOVANNI DEL DOSSO	-	-	17	74	4	13	35	122	-	-
059	SAN MARTINO DALL'ARGINE	3	12	37	120	10	35	108	381	1	2
060	SCHIVENOGLIA	4	18	9	30	-	-	22	81	1	3
061	SERNIDE	6	20	150	587	53	196	347	1.284	1	4
062	SERRAVALLE A PO	4	17	26	84	8	29	100	345	1	4
063	SOLFERINO	5	21	37	149	2	8	90	347	1	2
064	SUSTINENTE	4	15	30	116	6	24	130	492	-	-
065	SUEZZARA	42	169	318	1.154	209	734	1.388	4.953	7	24
066	VIADANA	58	226	415	1.531	82	281	936	3.287	16	59
067	VILLA PONA	5	19	33	137	3	10	74	276	-	-
068	VILLIMPENTA	1	2	62	224	4	13	107	395	1	7
069	VIRGILIO	8	32	83	350	103	393	340	1.350	3	12
070	VOLTA MANTOVANA	16	58	66	240	19	67	269	1.041	4	19
	TOTALE PROVINCIA	833	3.265	6.370	23.808	3.061	10.759	19.335	70.843	215	774

Segue Tav. 13 — Famiglie residenti con il capo famiglia in condizione professionale, per settore di attività economica e posizione nella professione del capo famiglia

D - ALTRE ATTIVITÀ

Codice dei Comuni	C O M U N I	P O S I Z I O N E N E L L A P R O F E S S I O N E D E L C A P O F A M I G L I A									
		Imprenditori e liberi professionisti		Lavoratori in proprio		Dirigenti e impiegati		Lavoratori dipendenti		Coadiuvanti	
		Famiglie	Componenti	Famiglie	Componenti	Famiglie	Componenti	Famiglie	Componenti	Famiglie	Componenti
001	ACQUANEGRA SUL CHIESE	5	11	100	342	44	152	21	61	4	11
002	ASOLA	33	120	194	718	128	441	133	444	9	31
003	BAGNOLO SAN VITO	6	22	116	526	69	261	76	283	-	-
004	BIGABELLO	1	2	30	105	18	56	22	73	-	-
005	BORGOFORTE	5	24	60	237	46	153	54	197	3	16
006	BORGOFRANCO SUL PO	1	1	27	94	18	58	13	56	1	2
007	BOZZOLO	7	26	133	478	113	367	74	276	5	14
008	CANNETO SULL'OGGIO	9	34	97	350	54	185	59	187	2	5
009	CARBONARA DI PO	2	7	47	176	17	44	7	26	-	-
010	CASALMORO	3	13	37	139	17	64	17	64	2	4
011	CASALOLDO	3	9	44	169	14	49	4	12	-	-
012	CASALDOBANO	1	1	20	69	25	81	7	19	-	-
013	CASTELBELFORTE	2	6	53	208	29	113	28	110	-	-
014	CASTEL D'ARIO	3	11	115	425	47	159	54	191	8	26
015	CASTEL GOFFREDO	13	52	143	550	59	218	78	300	7	22
016	CASTELLUCCIO	10	40	116	436	59	194	70	237	-	-
017	CASVIGLIONE DELLE STIVIERE	37	130	235	853	211	742	462	1.753	5	19
018	CAVRIANA	2	10	51	171	27	93	9	36	-	-
019	CEBESARA	5	17	55	211	19	58	20	71	3	16
020	COMMESSAGGIO	6	19	31	109	20	73	7	30	3	7
021	CURTATONE	8	26	147	562	178	665	156	574	3	13
022	DOSOLO	9	26	50	171	37	141	28	106	2	11
023	FELONICA	9	38	54	193	41	144	28	100	1	3
024	GAZOLDO DEGLI IPPOLITI	3	14	41	156	25	84	29	118	-	-
025	GAZZUOLO	6	19	141	466	30	83	52	189	-	-
026	GOITO	11	41	242	935	68	243	95	348	5	18
027	GONZAGA	15	61	120	449	113	413	63	199	4	15
028	GUIDIZZOLO	7	27	106	403	63	220	37	145	7	27
029	MAGNACAVALLLO	2	16	41	159	18	53	8	26	-	-
030	MANTOVA	396	1.374	1.665	5.604	3.696	12.045	2.401	8.113	87	279
031	MARCARIA	9	33	153	606	100	338	114	407	9	32
032	MARIANA MANTOVANA	1	4	15	49	6	20	7	24	-	-
033	MARHIROLO	13	48	129	501	80	285	83	306	3	11
034	MEDOLE	6	21	56	230	27	100	17	62	-	-
035	MOGLIA	13	53	150	567	65	214	49	180	3	13
036	MONZAMBANO	4	17	56	212	30	92	35	121	-	-
037	MOTTEGGIANA	2	9	31	108	14	51	18	63	1	4
038	OSTIGLIA	22	82	251	820	170	551	193	595	12	24
039	PEGOGNAGA	14	55	136	535	87	318	80	297	5	19
040	PIEVE DI CORIANO	-	-	13	52	13	35	12	36	-	-
041	PIUBEGA	1	2	54	189	15	51	17	58	1	4
042	POGGIO BUSCO	22	99	192	725	109	388	117	401	6	24
043	PONPONESCO	2	10	35	126	20	91	10	25	1	1
044	PONTI SUL RINCIO	5	18	25	79	15	47	33	122	-	-
045	PORTO MANTOVANO	11	40	122	471	97	347	108	390	3	11
046	QUINGENTOLE	1	5	38	143	18	65	7	25	2	6
047	QUISFELLO	16	47	165	608	101	344	73	259	2	9
048	REDONDESCO	5	24	41	138	15	49	14	53	1	3
049	REVERE	20	63	122	424	73	224	62	201	5	16
050	RIVAROLO MANTOVANO	5	14	90	319	28	89	38	131	3	8
051	RODIGO	5	18	83	328	57	201	83	291	3	10
052	RONCOFERRARO	5	20	157	646	88	290	94	358	4	12
053	ROVERBELLA	7	24	145	562	72	229	70	269	1	3
054	SABBIONETA	11	35	122	408	57	171	41	136	4	17
055	SAN BENEDETTO PO	19	54	157	586	122	435	110	380	3	14
056	SAN GIACOMO DELLE SEGNALE	9	29	41	155	40	137	14	45	-	-
057	SAN GIORGIO DI MANTOVA	7	33	80	300	65	232	82	308	1	2
058	SAN GIOVANNI DEL DOSSO	1	5	29	105	11	40	7	24	-	-
059	SAN MARTINO DALL'ARGINE	8	24	61	213	21	69	35	125	2	8
060	SCHIVENOGLIA	5	21	34	147	18	57	6	20	-	-
061	SERRIDE	11	47	178	722	118	403	119	407	3	13
062	SERRAVALLE A PO	1	3	30	119	14	45	15	49	-	-
063	SOLFERINO	1	2	53	218	27	76	20	72	1	6
064	SUSTINENTE	3	12	54	193	20	74	28	92	-	-
065	SUZZARA	43	141	344	1.244	339	1.113	281	944	9	37
066	VIADANA	36	122	477	1.736	228	729	207	691	20	68
067	VILLA POMA	8	37	35	134	29	105	23	94	1	5
068	VILLIMPENTA	1	4	79	275	20	56	29	103	1	2
069	VIRGILIO	13	44	157	641	159	592	122	483	1	3
070	VOLTA MANTOVANA	7	28	118	450	47	166	61	221	2	10
	TOTALE PROVINCIA	993	3.544	8.619	31.548	7.938	26.571	6.646	23.212	274	934

Tav. 14 — Famiglie residenti con il capo famiglia in condizione non professionale per condizione del capo famiglia

Codice dei Comuni	C O M U N I	IN CERCA DI PRIMA OCCUPAZIONE		CASALINGHE		PERSONE RITIRATE DAL LAVORO		ALTRA CONDIZIONE	
		Famiglie	Componenti	Famiglie	Componenti	Famiglie	Componenti	Famiglie	Componenti
		001	ACQUANEGRA SUL CHIESE	-	-	83	141	352	767
002	ASOLA	2	6	237	505	591	1.631	24	63
003	BAGNOLO SAN VITO	1	3	73	131	272	979	19	70
004	BIGARELLO	1	2	11	19	72	286	-	-
005	BORGOFORTE	-	-	36	67	206	646	16	50
006	BORGOFRANCO SUL PO	2	3	26	40	124	319	4	6
007	BOZZOLO	-	-	98	163	256	599	16	29
008	CANNETO SULL'OGLIO	-	-	61	109	411	973	22	73
009	CARBONARA DI PO	-	-	19	29	94	267	5	9
010	CASALNUOVO	1	4	33	52	74	189	2	3
011	CASALOLDO	-	-	20	40	123	367	8	34
012	CASALROMANO	1	3	30	47	72	158	-	-
013	CASTELBELFORTE	-	-	29	54	148	465	12	37
014	CASTEL D'ARICO	1	3	48	77	300	837	9	25
015	CASTEL GOPFREDO	-	-	116	252	283	957	17	38
016	CASTELLUCCIO	-	-	75	96	294	908	15	34
017	CASTIGLIONE DELLE STIVIERE	-	-	188	412	611	1.668	38	98
018	CAVRIANA	-	-	47	108	177	643	9	28
019	CERESARA	1	3	34	60	110	334	4	12
020	COMMESSAGGIO	-	-	22	34	81	211	1	1
021	CURTATONE	4	14	75	178	440	1.379	14	46
022	DOSOLO	1	2	42	87	269	687	8	23
023	FELONICA	-	-	10	16	182	442	7	17
024	GAZOLDO DEGLI IPPOLITI	-	-	40	71	107	306	1	1
025	GAZZUOLO	1	3	60	101	212	474	9	21
026	GOITO	1	2	76	170	466	1.524	32	107
027	GONZAGA	1	4	110	233	392	1.253	38	128
028	GUIDIZZOLO	-	-	60	117	183	551	16	43
029	MAGNACAVALLO	-	-	23	44	122	395	6	18
030	MANTOVA	21	56	1.767	3.316	4.309	10.925	238	562
031	MARCARIA	2	6	148	234	439	1.171	15	41
032	MARIANA MANTOVANA	-	-	21	34	28	70	1	2
033	MARHIROLO	2	5	137	255	338	1.070	16	63
034	MEDOLE	-	-	56	124	193	564	7	20
035	MOGLIA	-	-	83	128	374	1.102	24	57
036	MONZAMBANO	-	-	55	90	171	544	16	36
037	MOTTEGGIANA	-	-	35	49	134	414	9	30
038	OSTIGLIA	3	5	199	345	768	1.721	17	42
039	PEGOGNAGA	3	10	92	156	346	1.177	18	59
040	PIEVE DI CORIANO	-	-	22	32	45	133	3	6
041	PIUBEGA	-	-	27	42	104	242	11	20
042	POGGIO RUSCO	1	2	109	181	406	1.126	16	45
043	PONPONESCO	-	-	20	47	139	316	-	-
044	PONTI SUL MINCIO	-	-	33	49	58	173	2	3
045	PORTO MANTOVANO	-	-	97	251	433	1.396	15	44
046	QUINGENTOLE	1	4	19	37	144	354	2	13
047	QUISTELLO	5	14	128	222	443	1.237	19	48
048	REDONDESCO	-	-	49	64	104	265	2	2
049	REVERE	-	-	77	120	198	460	9	20
050	RIVAROLO MANTOVANO	-	-	61	97	256	571	1	3
051	RODIGO	3	11	51	99	283	848	9	27
052	RONCOFERRARO	-	-	89	164	326	1.015	20	69
053	ROVERBELLA	-	-	83	177	517	1.586	9	33
054	SABBIONETA	2	6	105	177	390	977	17	28
055	SAN BENEDETTO PO	-	-	145	262	704	1.950	13	25
056	SAN GIACOMO DELLE SEGNALE	1	3	22	29	198	464	16	45
057	SAN GIORGIO DI MANTOVA	1	3	49	98	239	926	7	16
058	SAN GIOVANNI DEL DOSSO	-	-	17	24	82	210	-	-
059	SAN MARTINO DALL'ARGINE	2	5	50	75	148	337	2	3
060	SCHIVENOGLIA	-	-	59	109	92	294	7	23
061	SERRIDE	-	-	97	159	593	1.687	17	50
062	SERRAVALLE A PO	-	-	39	60	120	330	1	2
063	SOLFERINO	-	-	16	33	129	315	5	11
064	SUSTINENTE	-	-	25	49	215	595	10	30
065	SUZZARA	6	15	309	589	1.169	3.332	37	99
066	VIADANA	1	3	285	478	1.006	2.530	45	94
067	VILLA POMA	1	3	8	20	119	383	14	33
068	VILEMPENTA	-	-	45	61	213	618	-	-
069	VIRGILIO	-	-	46	78	310	1.020	9	23
070	VOLTA MANTOVANA	2	5	84	139	251	830	27	66
	TOTALE PROVINCIA	75	208	6.641	12.206	23.558	65.493	1.060	2.810

Tav. 15 — Famiglie residenti per ampiezza della famiglia

Codice del Comune	C O M U N I	F A M I G L I E C O N C O M P O N E N T I									
		1	2	3	4	5	6	7	8	9 e più	
										Famiglie	Componenti
001	ACQUANEGRA SUL CHIESE	219	305	259	207	95	48	23	5	3	27
002	ASOLA	322	530	518	530	320	169	68	21	26	240
003	BAGNOLO SAN VITO	85	210	279	315	227	134	54	24	50	500
004	BIGARELLO	21	70	96	123	63	33	19	6	9	92
005	BORGOFORTE	91	173	179	201	135	94	44	26	15	150
006	BORGOFRANCO SUL PO	61	96	78	61	44	24	14	7	2	20
007	BOZZOLO	209	283	287	249	159	60	24	8	6	55
008	CANNETO SULL'OGLIO	217	359	371	338	149	79	27	11	8	74
009	CARBONARA DI PO	40	119	85	81	55	22	17	9	3	31
010	CASALMORO	56	84	92	107	67	33	13	5	6	62
011	CASALOLDO	58	86	89	107	71	35	19	7	8	78
012	CASALROMANO	70	92	63	65	41	23	8	1	1	9
013	CASTELBELFORTE	46	145	165	145	109	41	18	14	8	77
014	CASTEL D'ARIO	118	272	276	224	167	80	26	12	13	134
015	CASTEL GOFFREDO	147	311	369	427	304	163	77	33	32	311
016	CASTELLUCCHIO	149	280	315	309	214	108	49	13	12	121
017	CASTIGLIONE DELLE STIVIERE	341	676	807	822	478	214	89	50	38	391
018	CAVRIANA	75	129	174	169	118	82	28	17	27	271
019	CERESARA	66	95	120	133	115	50	28	25	16	165
020	CONNESSAGGIO	43	92	73	92	38	27	7	7	3	28
021	CURTATONE	144	382	552	473	368	172	61	24	21	209
022	DOSOLO	105	253	252	217	128	65	22	9	5	49
023	FELONICA	82	146	149	142	74	35	22	10	7	65
024	GAZOLDO DEGLI IPPOLITI	61	111	122	129	81	39	16	7	4	42
025	GAZZUOLO	145	230	194	212	98	33	12	2	3	31
026	GOITO	152	417	488	530	374	193	93	29	42	426
027	GONZAGA	164	370	345	375	243	140	87	42	55	564
028	GUIDIZZOLO	90	199	284	270	156	82	40	9	17	168
029	MAGNACAVALLLO	43	103	128	133	97	40	14	7	11	110
030	MANTOVA	2.711	4.943	5.297	4.508	2.030	756	212	71	45	447
031	MARCARIA	282	417	449	422	333	169	67	31	34	349
032	MARIANA MANTOVANA	33	50	43	33	17	17	6	2	3	28
033	MARHILOLO	144	350	458	432	320	124	67	16	23	245
034	MEDOLE	79	187	210	204	134	57	29	9	14	143
035	MOGLIA	200	332	331	302	229	115	36	29	34	348
036	MONZAMBANO	84	180	170	178	137	69	32	16	11	112
037	MOTTEGGIANA	74	97	117	128	96	57	19	13	13	135
038	OSTIGLIA	459	785	694	534	214	90	24	7	5	52
039	PEGOGNAGA	153	297	349	384	270	156	66	37	25	258
040	PIVE DI CORIANO	37	57	61	58	27	23	12	4	5	49
041	PIUBEGA	63	117	105	98	67	31	17	5	5	47
042	POGGIO BUSCO	198	401	408	358	236	118	56	18	17	175
043	PONPONESCO	76	135	103	102	41	27	15	2	5	59
044	PONTI SUL BINCIO	44	84	91	85	51	41	7	6	6	57
045	PORTO MANTOVANO	142	334	419	424	252	142	49	19	20	211
046	QUINGENTOLE	59	108	91	76	52	37	8	6	8	86
047	QUISTELLO	239	452	420	407	241	137	48	19	31	301
048	REDONDESCO	94	116	98	91	61	40	14	7	6	59
049	REVERE	151	243	221	186	103	53	17	4	5	48
050	RIVAROLO MANTOVANO	142	245	200	189	110	45	16	3	4	37
051	RODIGO	107	257	288	268	191	93	44	19	23	226
052	RONCOFERRARO	144	375	402	418	282	146	60	30	23	234
053	ROVEREBELLA	194	350	504	519	342	161	64	25	18	198
054	SABBIONETA	220	399	389	348	164	59	19	10	14	144
055	SAN BENEDETTO PO	312	588	505	494	348	159	70	34	29	286
056	SAN GIACOMO DELLE SEGNALE	107	154	163	117	81	35	18	5	9	90
057	SAN GIORGIO DI MANTOVA	74	206	330	303	213	109	42	14	13	119
058	SAN GIOVANNI DEL DOSSO	54	91	92	78	52	30	22	4	7	65
059	SAN MARTINO DALL'ARGINE	93	158	155	138	66	38	11	4	2	23
060	SCHIVENOGLIA	57	95	72	83	47	33	17	11	9	81
061	SERRIDE	225	459	488	440	303	153	51	21	23	233
062	SERRAVALLE A PO	51	158	145	129	63	43	6	8	5	48
063	SOLFERINO	65	112	104	108	57	40	18	7	6	60
064	SUSTINENTE	71	150	171	128	97	54	23	10	5	51
065	SUZZARA	539	1.103	1.330	1.170	632	281	99	35	32	329
066	VIADANA	576	1.055	1.217	1.067	524	236	83	32	30	284
067	VILLA POMA	47	92	111	93	82	42	26	8	8	78
068	VILLIMPENTA	79	197	167	115	104	36	24	8	7	70
069	VIRGILIO	68	289	366	433	259	142	57	23	24	247
070	VOLTA MANTOVANA	134	239	268	294	263	112	44	20	27	274
	TOTALE PROVINCIA	12.101	23.075	24.811	23.128	13.779	6.624	2.634	1.092	1.084	10.886

Tav. 16 — Abitazioni in complesso (occupate)

Codice dei Comuni	COMUNI	ABITAZIONI OCCUPATE						ABITA	
		Numero	Superficie m ²	Stanze		Numero medio stanze per abitazione	Occupanti		Numero
				Totale	adibite esclusiva- mente o promiscua- mente ad abitazione		Famiglie	Componenti	
001	ACQUANEGRA SUL CHIESE	1.062	100.522	4.636	4.535	4,4	1.162	3.420	51
002	ASOLA	2.502	231.881	10.556	10.274	4,2	2.502	8.557	162
003	BAGNOLO SAN VITO	1.378	141.086	6.341	6.202	4,6	1.378	5.611	73
004	BIGARELLO	440	39.874	1.863	1.847	4,2	440	1.727	35
005	BORGOPORTE	942	99.741	4.394	4.269	4,7	957	3.642	65
006	BORGOFRANCO SUL PO	366	38.356	1.782	1.760	4,9	387	1.269	114
007	BOZZOLO	1.263	114.138	5.459	5.368	4,3	1.285	4.074	56
008	CANNETO SULL'OGLIO	1.479	121.923	6.236	6.148	4,2	1.555	4.958	59
009	CARBONARA DI PO	411	42.514	2.020	2.013	4,9	431	1.486	54
010	CASALBORO	460	41.175	1.970	1.890	4,3	461	1.651	25
011	CASALOLDO	444	53.057	1.986	1.977	4,5	480	1.757	13
012	CASALROMANO	363	30.228	1.506	1.482	4,1	363	1.118	29
013	CASTELBELFORTE	684	60.490	2.888	2.848	4,2	685	2.501	-
014	CASTEL D'ARIO	1.107	103.598	5.168	5.105	4,7	1.186	4.106	34
015	CASTEL GOPFREDO	1.806	184.277	8.608	8.502	4,8	1.855	7.178	145
016	CASTELLUCCHIO	1.433	128.175	6.112	5.992	4,3	1.446	5.166	137
017	CASTIGLIONE DELLE STIVIERE	3.512	314.088	14.396	14.158	4,1	3.512	12.478	320
018	CAVRIANA	798	75.773	3.646	3.555	4,6	818	3.214	76
019	CERESARA	612	65.406	3.037	2.983	5,0	648	2.584	18
020	COMMESSAGGIO	382	41.366	1.737	1.683	4,5	382	1.299	40
021	CURTATONE	2.119	206.857	9.584	9.408	4,5	2.196	8.154	128
022	DCSOLO	1.040	103.109	4.888	4.714	4,7	1.054	3.535	55
023	PELONICA	651	60.947	3.196	3.115	4,9	664	2.256	45
024	GAZOLDO DEGLI IPPOLITI	569	53.670	2.502	2.440	4,4	569	2.013	39
025	GAZZUOLO	904	84.407	3.778	3.668	4,2	928	2.853	76
026	GOITO	2.221	215.773	10.021	9.797	4,5	2.311	8.887	90
027	GONZAGA	1.803	183.679	8.747	8.528	4,9	1.816	6.986	118
028	GUIDIZZOLO	1.132	102.981	4.665	4.591	4,1	1.147	4.212	60
029	MAGNACAVALLLO	563	56.559	2.574	2.543	4,6	575	2.152	63
030	MANTOVA	20.296	1.712.934	77.061	75.985	3,8	20.529	63.584	847
031	MARCABIA	2.133	212.654	9.531	9.387	4,5	2.200	7.884	173
032	MARIANA MANTOVANA	198	18.239	874	836	4,4	204	667	9
033	MARMIROLO	1.895	157.722	7.650	7.502	4,0	1.921	7.101	25
034	MEDOLE	876	90.468	4.361	4.239	5,0	918	3.311	27
035	MOGLIA	1.510	153.469	6.950	6.796	4,6	1.602	5.721	104
036	MONZAMBANO	859	89.607	3.707	3.652	4,3	876	3.227	145
037	MOTTEGGIANA	600	59.057	2.678	2.636	4,5	614	2.325	68
038	OSTIGLIA	2.609	234.227	10.635	10.418	4,1	2.798	8.103	95
039	PEGOGNAGA	1.701	167.382	7.901	7.793	4,6	1.734	6.623	123
040	PIEVE DI CORIANO	254	25.501	1.197	1.185	4,7	279	997	38
041	PIUBEGA	471	47.150	2.068	2.049	4,4	508	1.731	31
042	POGGIO RUSCO	1.775	156.259	7.552	7.414	4,3	1.809	6.253	123
043	POMPONESCO	489	50.176	2.320	2.243	4,7	492	1.558	32
044	PONTI SUL MINCIO	402	36.340	1.777	1.753	4,4	414	1.479	87
045	PORTO MANTOVANO	1.671	154.790	6.642	6.541	4,0	1.786	6.558	19
046	QUINGENTOLE	444	40.124	1.901	1.867	4,3	444	1.522	79
047	QUISTELLO	1.948	182.234	8.537	8.416	4,4	1.988	6.818	178
048	REDONDESCO	488	49.584	2.299	2.223	4,7	527	1.742	35
049	REVERE	971	83.428	3.942	3.832	4,1	982	3.073	34
050	RIVAROLO MANTOVANO	946	78.425	3.690	3.590	3,9	950	2.971	49
051	RODIGO	1.193	119.529	5.445	5.321	4,6	1.279	4.724	24
052	RONCOFERRARO	1.789	185.583	7.892	7.819	4,4	1.877	6.942	94
053	ROVERBELLA	2.049	183.473	8.419	8.211	4,1	2.172	7.992	120
054	SABBIONETA	1.557	172.923	7.554	7.380	4,9	1.618	5.097	199
055	SAN BENEDETTO PO	2.367	231.707	11.073	10.711	4,7	2.521	8.669	354
056	SAN GIACOMO DELLE SEGNAE	635	67.803	3.086	2.800	4,9	688	2.242	78
057	SAN GIORGIO DI MANTOVA	1.249	110.177	5.288	5.221	4,2	1.298	4.917	25
058	SAN GIOVANNI DEL DOSSO	430	41.343	1.922	1.879	4,5	430	1.515	52
059	SAN MARTINO DALL'ARGINE	643	62.750	2.733	2.658	4,3	661	2.106	43
060	SCHIVENOGLIA	417	39.473	1.741	1.735	4,2	421	1.509	41
061	SERRAIDE	2.120	197.725	10.006	9.767	4,7	2.156	7.526	184
062	SERRAVALLE A PO	590	57.326	2.655	2.591	4,5	607	2.043	45
063	SOLFERRINO	477	48.167	2.167	2.117	4,5	514	1.785	69
064	SUSTINENTE	677	63.109	3.180	3.119	4,7	704	2.483	84
065	SUZZARA	4.803	442.790	21.317	20.942	4,4	5.209	17.534	243
066	VIADANA	4.721	459.183	20.989	20.659	4,4	4.806	15.732	309
067	VILLA POHA	501	47.950	2.387	2.360	4,8	508	1.920	45
068	VILLIMPENTA	697	70.167	3.375	3.336	4,8	736	2.468	60
069	VIRGILIO	1.645	168.676	7.403	7.285	4,5	1.653	6.420	95
070	VOLTA MANTOVANA	1.367	135.413	6.041	5.955	4,4	1.390	5.290	42
	TOTALE PROVINCIA	104.909	9.800.687	452.242	443.618	4,3	108.016	371.040	6.707

e non occupate); altri tipi di alloggio

ZIONI NON OCCUPATE		T O T A L E			ALTRI TIPI DI ALLOGGIO			C O M U N I	Codice del Comune
Stanze	Numero medio stanze per abitazione	Numero	Stanze	Numero medio stanze per abitazione	Numero	Occupanti			
						Famiglie	Componenti		
234	4,6	1.113	4.870	4,4	1	1	2	ACQUANEGRA SUL CHIESE	001
694	4,3	2.664	11.250	4,2	1	1	1	ASOLA	002
292	4,0	1.451	6.633	4,6	-	-	-	BAGNOLO SAN VITO	003
133	3,8	475	1.996	4,2	-	-	-	BIGARELLO	004
268	4,1	1.007	4.662	4,6	1	1	1	BORGOFORTE	005
445	3,9	480	2.227	4,6	-	-	-	BORGOFRANCO SUL PO	006
244	4,4	1.319	5.703	4,3	-	-	-	BOZZOLO	007
238	4,0	1.538	6.474	4,2	2	2	5	CANNETO SULL'OGLIO	008
255	4,7	465	2.275	4,9	-	-	-	CARBONARA DI PO	009
111	4,4	485	2.081	4,3	-	-	-	CASALNORC	010
64	4,9	457	2.050	4,5	-	-	-	CASALOLDO	011
146	5,0	392	1.652	4,2	-	-	-	CASALROMANO	012
-	-	684	2.888	4,2	3	3	8	CASTELBELFORTE	013
155	4,6	1.141	5.323	4,7	1	1	2	CASTEL D'ARIO	014
717	4,9	1.951	9.325	4,8	-	-	-	CASTEL GOPFREDO	015
552	4,0	1.570	6.664	4,2	3	3	10	CASTELLUCCCHIO	016
1.086	3,4	3.832	15.482	4,0	-	-	-	CASTIGLIONE DELLE STIVIERE	017
371	4,9	874	4.017	4,6	-	-	-	CAVRIANA	018
83	4,6	630	3.120	5,0	-	-	-	CERESARA	019
176	4,4	422	1.913	4,5	-	-	-	COHMESSAGGIO	020
561	4,4	2.247	10.145	4,5	-	-	-	CURTATONE	021
239	4,3	1.095	5.127	4,7	1	1	3	DOSOLO	022
212	4,7	696	3.408	4,9	-	-	-	FELONICA	023
169	4,3	608	2.671	4,4	1	1	1	GAZOLDO DEGLI IPPOLITI	024
343	4,5	980	4.121	4,2	-	-	-	GAZZUOLO	025
396	4,4	2.311	10.417	4,5	3	3	4	GOITO	026
582	4,9	1.921	9.329	4,9	3	3	11	GONZAGA	027
279	4,7	1.192	4.944	4,1	-	-	-	GUIDIZZOLO	028
270	4,3	626	2.844	4,5	1	1	2	MAGNACAVALLLO	029
3.041	3,6	21.143	80.102	3,8	17	17	42	MANTOVA	030
763	4,4	2.306	10.294	4,5	3	3	10	MARCARIA	031
43	4,8	207	917	4,4	-	-	-	MARIANA MANTOVANA	032
111	4,4	1.920	7.761	4,0	2	2	5	MARMIROLO	033
162	6,0	903	4.523	5,0	2	2	9	MEDOLE	034
431	4,1	1.614	7.381	4,6	4	4	7	MOGLIA	035
576	4,0	1.004	4.283	4,3	-	-	-	MONZAMBANO	036
314	4,6	668	2.992	4,5	-	-	-	MOTTEGGIANA	037
409	4,3	2.704	11.044	4,1	10	10	19	OSTIGLIA	038
567	4,6	1.824	8.468	4,6	1	1	1	PEGOGNAGA	039
163	4,3	292	1.360	4,7	1	1	1	PIEVE DI CORIANO	040
150	4,8	502	2.218	4,4	-	-	-	PIUBEGA	041
537	4,4	1.898	8.089	4,3	1	1	2	POGGIO RUSCO	042
166	5,2	521	2.486	4,8	2	2	24	PONFONESCO	043
379	4,4	489	2.156	4,4	-	-	-	PONTI SUL MINCIO	044
65	3,4	1.690	6.707	4,0	2	2	9	PORTO MANTOVANO	045
327	4,1	523	2.228	4,3	-	-	-	QUINGENTOLE	046
696	3,9	2.126	9.233	4,3	5	5	27	QUISTELLO	047
155	4,4	523	2.454	4,7	-	-	-	REDONDESCO	048
132	3,9	1.005	4.074	4,1	1	1	3	REVERE	049
213	4,3	995	3.903	3,9	4	4	10	RIVAROLO MANTOVANO	050
127	5,3	1.217	5.572	4,6	2	2	4	RODIGO	051
391	4,2	1.883	8.283	4,4	2	2	8	RONCOFERRARO	052
437	3,6	2.169	8.856	4,1	4	4	11	ROVEREBELLA	053
884	4,4	1.756	8.438	4,8	3	3	6	SABBIONETA	054
1.435	4,1	2.721	12.508	4,6	5	7	20	SAN BENEDETTO PO	055
315	4,0	713	3.401	4,8	1	1	1	SAN GIACOMO DELLE SEGNATE	056
119	4,8	1.274	5.407	4,2	3	3	7	SAN GIORGIO DI MANTOVA	057
199	3,8	482	2.121	4,4	-	-	-	SAN GIOVANNI DEL DOSSO	058
176	4,1	686	2.909	4,2	4	4	10	SAN MARTINO DALL'ARGINE	059
181	4,4	458	1.922	4,2	3	3	7	SCHIVENOGLIA	060
786	4,3	2.304	10.792	4,7	6	6	22	SERNIDE	061
194	4,3	635	2.849	4,5	-	-	-	SERRAVALLE A PO	062
300	4,3	546	2.467	4,5	3	3	15	SOLFERINO	063
403	4,8	761	3.583	4,7	1	1	2	SUSTINENTE	064
1.062	4,4	5.046	22.379	4,4	6	6	16	SUZZARA	065
1.376	4,5	5.030	22.365	4,4	8	8	16	VIADANA	066
194	4,3	546	2.581	4,7	-	-	-	VILLA POMA	067
267	4,5	757	3.642	4,8	1	1	4	VILLIMPENTA	068
444	4,7	1.740	7.847	4,5	4	5	24	VIRGILIO	069
185	4,4	1.409	6.226	4,4	3	3	5	VOLTA MANTOVANA	070
28.190	4,2	111.616	480.432	4,3	135	138	397	TOTALE PROVINCIA	

Tav. 17 — Abitazioni in complesso (occupate e non occupate) per titolo di godimento

Codice dei Comuni	C O M U N I	PROPRIETÀ		AFFITTO		ALTRO TITOLO		TOTALE	
		Abitazioni	Stanze	Abitazioni	Stanze	Abitazioni	Stanze	Abitazioni	Stanze
001	ACQUANEGRA SUL CHIESE	687	3.219	345	1.344	81	307	1.113	4.870
002	ASOLA	1.117	5.295	1.385	5.317	162	638	2.664	11.250
003	BAGNOLO SAN VITO	785	3.837	558	2.363	108	433	1.451	6.633
004	EIGARELLO	170	826	226	882	79	288	475	1.996
005	BORGOPORTE	471	2.407	442	1.880	94	375	1.007	4.662
006	BORGOPRANCO SUL PO	357	1.700	108	448	15	79	480	2.227
007	BOZZOLO	798	3.766	475	1.764	46	173	1.319	5.703
008	CARNETO SULL'OGGIO	833	3.891	591	2.149	114	434	1.538	6.474
009	CARBONARA DI PO	310	1.554	123	561	32	160	465	2.275
010	CASALHORO	278	1.235	196	810	11	36	485	2.081
011	CASALOLDO	262	1.243	176	724	19	83	457	2.050
012	CASALROMANO	230	1.045	135	520	27	87	392	1.652
013	CASTELBELFORTE	329	1.562	308	1.155	47	171	684	2.888
014	CASTEL D'ARIO	651	3.250	439	1.851	51	222	1.141	5.323
015	CASTEL GOPFREDO	1.025	5.340	845	3.634	81	351	1.951	9.325
016	CASTELLUCCHIO	757	3.486	730	2.857	83	321	1.570	6.664
017	CASTIGLIONE DELLE STIVIERE	1.875	8.381	1.778	6.437	179	664	3.832	15.482
018	CAVRIANA	514	2.525	290	1.163	70	329	874	4.017
019	CERESARA	303	1.612	270	1.257	57	251	630	3.120
020	CONNESSAGGIO	281	1.350	97	384	44	179	422	1.913
021	CURTATONE	1.173	5.779	878	3.592	196	774	2.247	10.145
022	DOSOLO	683	3.448	331	1.368	81	311	1.095	5.127
023	FELONICA	470	2.441	162	689	64	278	696	3.408
024	GAZOLDO DEGLI IPPOLITI	324	1.497	257	1.054	27	120	608	2.671
025	GAZZUOLO	642	2.910	264	939	74	272	980	4.121
026	GOITO	1.186	5.797	1.006	4.165	119	455	2.311	10.417
027	GONZAGA	951	4.953	827	3.760	143	616	1.921	9.329
028	GUIDIZZOLO	685	3.109	458	1.649	49	186	1.192	4.944
029	MAGNACAVALLLO	385	1.847	188	789	53	208	626	2.844
030	MANTOVA	7.001	30.786	13.380	46.462	762	2.854	21.143	80.102
031	MARCARIA	1.188	5.740	957	3.881	161	673	2.306	10.294
032	MARIANA MANTOVANA	110	504	85	359	12	54	207	917
033	MARMIROLO	1.063	4.772	738	2.555	119	434	1.920	7.761
034	MEDOLE	500	2.652	364	1.686	39	185	903	4.523
035	MOGLIA	868	4.293	622	2.535	124	553	1.614	7.381
036	MONZAMBANO	671	2.993	277	1.053	56	237	1.004	4.283
037	MOTTEGGIANA	328	1.563	268	1.120	72	309	668	2.992
038	OSTIGLIA	1.343	6.072	1.246	4.529	115	443	2.704	11.044
039	PEGOGNAGA	972	4.869	670	2.836	182	763	1.824	8.468
040	PIEVE DI CORIANO	194	939	71	304	27	117	292	1.360
041	PIUBEGA	265	1.292	199	775	38	151	502	2.218
042	POGGIO BUSCO	1.045	4.854	700	2.611	153	624	1.898	8.089
043	POBONESCO	351	1.760	143	611	27	115	521	2.486
044	PONTI SUL MINCIO	300	1.392	141	557	48	207	489	2.156
045	PORTO MANTOVANO	807	3.531	809	2.888	74	288	1.690	6.707
046	QUINGENTOLE	320	1.475	162	598	41	155	523	2.228
047	QUISTELLO	1.092	5.140	797	3.154	237	939	2.126	9.233
048	REDONDESCO	275	1.409	217	888	31	157	523	2.454
049	REVERE	507	2.286	446	1.599	52	189	1.005	4.074
050	RIVAROLO MANTOVANO	710	2.942	238	795	47	166	995	3.903
051	RODIGO	639	3.169	511	2.106	67	297	1.217	5.572
052	RONCOFERRARO	929	4.435	817	3.296	137	552	1.883	8.283
053	ROVERBELLA	1.289	5.675	726	2.619	154	562	2.169	8.856
054	SABBIONETA	1.279	6.395	409	1.750	68	293	1.756	8.438
055	SAN BENEDETTO PO	1.678	7.986	829	3.577	214	945	2.721	12.508
056	SAN GIACOMO DELLE SEGNAIE	410	2.094	261	1.100	42	207	713	3.401
057	SAN GIORGIO DI MANTOVA	650	3.004	574	2.218	50	185	1.274	5.407
058	SAN GIOVANNI DEL DOSSO	273	1.289	141	584	68	248	482	2.121
059	SAN MARTINO DALL'ARGINE	420	1.938	205	752	61	219	686	2.909
060	SCHIVENOGLIA	224	1.011	197	772	37	139	458	1.922
061	SERNIDE	1.407	7.098	754	3.117	143	577	2.304	10.792
062	SERRAVALLE A PO	427	2.002	181	730	27	117	635	2.849
063	SOLFERINO	324	1.578	194	756	28	133	546	2.467
064	SUSTINENTE	472	2.329	256	1.114	33	140	761	3.583
065	SUZZANA	2.801	13.393	1.986	7.907	259	1.079	5.046	22.379
066	VIADANA	3.046	14.735	1.662	6.339	322	1.291	5.030	22.365
067	VILLA PONA	318	1.605	190	811	38	165	546	2.581
068	VILLIMPENTA	461	2.341	276	1.211	20	90	757	3.642
069	VIRGILIO	801	3.971	812	3.381	127	495	1.740	7.847
070	VOLTA MANTOVANA	916	4.258	451	1.764	42	204	1.409	6.226
	TOTALE PROVINCIA	57.206	270.875	47.850	183.205	6.560	26.352	111.616	480.432

Tav. 18 — Abitazioni in complesso (occupate e non occupate) per epoca di costruzione

Codice del Comune	C O M U N I	E P O C A D I C O S T R U Z I O N E									
		Prima del 1919		1919-1945		1946-1960		dopo il 1960		epoca ignota	
		Abitazioni	Stanze	Abitazioni	Stanze	Abitazioni	Stanze	Abitazioni	Stanze	Abitazioni	Stanze
001	ACQUANEGRA SUL CHIESE	675	2.895	58	257	53	230	117	547	210	941
002	ASOLA	789	3.432	279	1.129	287	1.053	515	2.302	834	3.334
003	BAGNOLO SAN VITO	610	2.817	130	576	199	873	360	1.657	152	710
004	BIGARELLO	188	772	56	233	80	326	150	660	1	5
005	BORGOPORTE	454	2.060	138	634	96	461	198	963	121	544
006	BORGOPRANCO SUL PO	224	1.027	25	128	55	259	52	257	124	556
007	BOZZOLO	676	2.844	72	333	123	531	445	1.981	3	14
008	CANNETO SULL'OGLIO	550	2.268	138	580	277	1.154	399	1.761	174	711
009	CARBONARA DI PO	71	364	29	155	69	328	125	641	171	787
010	CASALMOBO	182	790	54	219	36	154	180	783	33	135
011	CASALOLDO	118	519	118	511	84	385	135	626	2	9
012	CASALROMANO	97	414	20	81	32	139	124	554	119	464
013	CASTELBELFORTE	287	1.187	59	271	66	285	148	643	124	502
014	CASTEL D'ARIO	350	1.589	148	762	131	589	290	1.368	222	1.015
015	CASTEL GOFREDO	616	3.019	146	720	217	986	742	3.542	230	1.058
016	CASTELLUCCHIO	338	1.511	200	891	162	679	341	1.498	529	2.085
017	CASTIGLIONE DELLE STIVIERE	564	2.295	133	593	295	1.205	1.923	7.868	917	3.521
018	CAVRIANA	470	2.143	86	418	56	252	237	1.088	25	116
019	CERESARA	289	1.453	58	303	66	332	131	656	86	376
020	COMMESSAGGIO	205	912	30	133	43	227	59	298	85	343
021	CURTATONE	604	2.607	308	1.252	209	898	895	4.353	231	1.035
022	DOSOLO	436	2.021	89	458	73	341	303	1.509	194	798
023	FELONICA	227	1.071	91	459	137	685	126	670	115	523
024	GAZOLDO DEGLI IPPOLITI	235	1.009	44	213	51	222	183	853	95	374
025	GAZZUOLO	540	2.184	72	285	54	258	168	814	146	580
026	GOITO	690	3.082	297	1.336	326	1.454	698	3.257	300	1.288
027	GONZAGA	573	2.874	228	1.125	192	909	490	2.384	438	2.037
028	GUIDIZZOLO	227	894	124	539	150	608	427	1.806	264	1.097
029	HAGNACAVALLO	171	780	90	452	120	509	128	608	117	495
030	MANTOVA	4.430	15.812	1.712	6.613	5.362	21.172	7.212	28.273	2.427	8.232
031	MARCARIA	1.195	5.236	263	1.244	184	798	406	1.898	258	1.118
032	MARIANA MANTOVANA	136	586	5	25	15	71	43	206	8	29
033	MARNIBOLO	383	1.531	221	841	369	1.488	675	2.817	272	1.084
034	MEDOLE	246	1.275	51	281	105	524	270	1.299	231	1.144
035	MOGLIA	728	3.320	195	913	217	978	439	2.038	35	132
036	MONZAMBANO	443	1.842	87	387	80	344	239	1.058	155	652
037	MOTTEGGIANA	332	1.491	68	303	44	185	153	732	71	281
038	OSTIGLIA	811	3.125	397	1.653	671	2.749	704	3.071	121	446
039	PEGOGNAGA	497	2.355	223	1.063	323	1.396	564	2.607	217	1.047
040	PIEVE DI CORIANO	48	233	19	80	51	219	70	335	104	493
041	PIUBEGA	311	1.307	52	256	55	260	82	385	2	10
042	POGGIO RUSCO	517	2.162	257	1.076	354	1.512	589	2.628	181	711
043	PONPONESCO	319	1.474	23	116	36	184	134	668	9	44
044	PONTI SUL MINCIO	204	897	51	202	54	213	176	825	4	19
045	PORTO MANTOVANO	440	1.659	188	710	368	1.424	659	2.779	35	135
046	QUINGENTOLE	289	1.137	58	270	69	296	94	451	13	74
047	QUISTELLO	957	4.013	343	1.530	275	1.206	536	2.404	15	80
048	REDONDESCO	285	1.264	54	221	25	126	57	302	102	541
049	REVERE	384	1.421	98	425	270	1.122	137	639	116	467
050	RIVAROLO MANTOVANO	661	2.478	56	262	56	238	163	738	59	187
051	RODIGO	318	1.514	127	583	118	517	352	1.684	302	1.274
052	RONCOFERRARO	992	4.175	232	1.073	242	1.094	378	1.770	39	171
053	ROVERBELLA	580	2.215	301	1.180	379	1.581	736	3.221	173	659
054	SABBIONETA	859	4.116	101	515	115	574	343	1.709	338	1.524
055	SAN BENEDETTO PO	930	4.120	391	1.841	393	1.872	582	2.806	425	1.869
056	SAN GIACOMO DELLE SEGNATE	278	1.342	121	518	101	474	143	763	70	304
057	SAN GIORGIO DI MANTOVA	219	913	87	354	196	832	684	2.937	88	371
058	SAN GIOVANNI DEL DOSSO	97	459	54	241	52	217	97	445	182	759
059	SAN MARTINO DALL'ARGINE	335	1.373	64	275	43	180	130	606	114	475
060	SCHIVENOGLIA	156	653	79	326	50	204	105	458	68	281
061	SERRIDE	565	2.656	296	1.467	584	2.701	511	2.490	348	1.478
062	SERRAVALLE A PO	240	1.004	80	378	115	552	152	701	48	214
063	SOLFERRINO	243	1.058	35	165	46	204	163	754	59	286
064	SUSINENTE	356	1.603	83	428	84	414	131	667	107	471
065	SUZZARA	1.275	5.516	595	2.603	916	4.124	1.860	8.373	400	1.763
066	VIADANA	1.410	6.141	437	1.989	629	2.793	1.496	7.005	1.058	4.437
067	VILLA POMA	159	746	47	250	120	543	204	967	16	75
068	VILLIMPENTA	248	1.165	97	505	74	370	164	843	174	759
069	VIRGILIO	462	2.112	159	681	276	1.205	769	3.492	74	357
070	VOLTA MANTOVANA	471	2.093	250	1.048	136	597	374	1.693	178	795
	TOTALE PROVINCIA	35.265	150.425	11.377	49.937	17.351	73.885	32.865	145.484	14.758	60.701

Tav. 19 — Abitazioni in complesso (occupate e

Codice dei Comuni	C O M U N I	TOTALE ABITAZIONI		ACQUA POTABILE				GABINETTO		
		Numero	Stanze	di acquedotto			di pozzo (a)	nell'abi- tazione	fuori dell'abi- tazione	Totale
				nell'abi- tazione	fuori dell'abi- tazione	Totale				
001	ACQUANEGRA SUL CHIESE	1.113	4.870	5	2	7	1.088	326	717	1.043
002	ASOLA	2.664	11.250	1.055	116	1.171	1.484	1.351	1.252	2.603
003	BAGNOLO SAN VITO	1.451	6.633	5	8	13	1.400	747	612	1.359
004	BIGARELLO	475	1.996	5	-	5	399	338	111	449
005	BORGOPORTE	1.007	4.662	200	6	206	780	537	422	959
006	BORGOFRANCO SUL PO	480	2.227	9	4	13	395	178	213	391
007	BOZZOLO	1.319	5.703	884	77	961	358	786	532	1.318
008	CANNETO SULL'OGGIO	1.538	6.474	224	10	234	1.279	852	661	1.513
009	CARBONARA DI PO	465	2.275	7	-	7	447	235	210	445
010	CASALNORO	485	2.081	3	3	6	471	262	216	478
011	CASALOLDO	457	2.050	-	1	1	454	236	214	450
012	CASALROMANO	392	1.652	2	3	5	384	143	243	386
013	CASTELBELFORTE	684	2.888	363	10	373	305	325	344	669
014	CASTEL D'ARIO	1.141	5.323	1	-	1	1.138	599	511	1.110
015	CASTEL GOFFREDO	1.951	9.325	26	2	28	1.907	1.283	617	1.900
016	CASTELLUCCHIO	1.570	6.664	3	2	5	1.562	756	552	1.308
017	CASTIGLIONE DELLE STIVIERE	3.832	15.482	3.293	106	3.399	404	3.000	781	3.781
018	CAVRIANA	874	4.017	633	15	648	219	520	332	852
019	CERESARA	630	3.120	2	-	2	618	364	197	561
020	COMMESSAGGIO	422	1.913	2	1	3	413	143	215	358
021	CURTATONE	2.247	10.145	14	2	16	2.188	1.507	611	2.118
022	DOSOLO	1.095	5.127	6	5	11	1.079	474	545	1.019
023	FELONICA	696	3.408	85	14	99	581	401	285	686
024	GAZOLDO DEGLI IPPOLITI	608	2.671	8	6	14	585	361	205	566
025	GAZZUOLO	980	4.121	1	6	7	960	360	462	822
026	GOITO	2.311	10.417	16	7	23	2.181	1.338	787	2.125
027	GONZAGA	1.921	9.329	24	6	30	1.844	1.115	752	1.867
028	GUIDIZZOLO	1.192	4.944	6	2	8	1.170	763	380	1.143
029	MAGNACAVALLLO	626	2.844	15	3	18	589	318	278	596
030	MANTOVA	21.143	80.102	19.990	347	20.337	752	18.479	2.445	20.924
031	MARCARIA	2.306	10.294	388	61	449	1.822	969	1.140	2.109
032	MARIANA MANTOVANA	207	917	2	2	4	198	69	130	199
033	MARNIROLO	1.920	7.761	42	15	57	1.826	1.202	615	1.817
034	MEDOLE	903	4.523	9	2	11	884	548	338	886
035	MOGLIA	1.614	7.381	1.203	52	1.255	328	911	666	1.577
036	MONZAMBANO	1.004	4.283	825	27	852	136	550	317	867
037	MOTTEGGIANA	668	2.992	1	1	2	665	261	382	643
038	OSTIGLIA	2.704	11.044	1.956	46	2.002	694	1.937	735	2.672
039	PEGOGNAGA	1.824	8.468	15	5	20	1.760	1.138	661	1.799
040	PIEVE DI CORIANO	292	1.360	-	-	-	286	138	130	268
041	PIUBEGA	502	2.218	-	1	1	500	202	273	475
042	POGGIO RUSCO	1.898	8.089	1.608	91	1.699	107	1.211	667	1.878
043	POMPONESCO	521	2.486	6	-	6	500	218	199	417
044	PONTI SUL MINCIO	489	2.156	355	3	358	128	341	133	474
045	PORTO MANTOVANO	1.690	6.707	138	13	151	1.528	1.285	377	1.662
046	QUINGENTOLE	523	2.228	2	1	3	486	217	277	494
047	QUISTELLO	2.126	9.233	20	19	39	2.052	1.057	1.018	2.075
048	REDONDESCO	523	2.454	3	-	3	514	184	290	474
049	REVERE	1.005	4.074	761	43	804	197	735	256	991
050	RIVAROLO MANTOVANO	995	3.903	716	59	775	212	479	477	956
051	RODIGO	1.217	5.572	5	4	9	1.185	673	489	1.162
052	RONCOFERRARO	1.883	8.283	12	6	18	1.865	974	790	1.764
053	ROVERBELLA	2.169	8.856	7	7	14	2.127	1.251	841	2.092
054	SABBIONETA	1.756	8.438	2	6	8	1.702	704	870	1.574
055	SAN BENEDETTO PO	2.721	12.508	12	12	24	2.646	1.251	1.346	2.597
056	SAN GIACOMO DELLE SEGNATE	713	3.401	-	-	-	4	339	323	662
057	SAN GIORGIO DI MANTOVA	1.274	5.407	17	4	21	1.251	1.021	230	1.251
058	SAN GIOVANNI DEL DOSSO	482	2.121	-	-	-	137	196	261	457
059	SAN MARTINO DALL'ARGINE	686	2.909	8	4	12	653	239	398	637
060	SCHIVENOGLIA	458	1.922	1	4	5	441	204	249	453
061	SERNIDE	2.304	10.792	1.756	153	1.909	347	1.449	794	2.243
062	SERRAVALLE A PO	635	2.849	-	1	1	604	352	223	575
063	SOLFERINO	546	2.467	500	43	543	1	329	179	508
064	SUSINENTE	761	3.583	7	4	11	744	335	408	743
065	SUZZARA	5.046	22.379	3.090	120	3.210	1.722	3.608	1.384	4.992
066	VIADANA	5.030	22.365	2.510	271	2.781	2.187	2.660	2.072	4.732
067	VILLA POMA	546	2.581	-	-	-	409	326	206	532
068	VILLIMPENTA	757	3.642	1	2	3	747	262	461	723
069	VIRGILIO	1.740	7.847	15	5	20	1.716	1.361	350	1.711
070	VOLTA MANTOVANA	1.409	6.226	1.028	52	1.080	293	797	505	1.302
	TOTALE PROVINCIA	111.616	480.432	43.908	1.903	45.811	63.038	70.080	37.162	107.242

non occupate) per servizio installato

FORNITE DI

BAGNO (b)	ELETTRICITÀ			GAS		IMPIANTO DI RISCALDAMENTO		C O M U N I	Codice del Comune
	per illuminazione	per illuminazione e altri usi	Totale	da rete di distribuzione	in bombole	centrale	autonomo		
351	103	993	1.096	594	515	28	126	ACQUANEGRA SUL CHIESE	001
1.266	184	2.468	2.652	1.092	2.130	314	370	ASOLA	002
809	89	1.328	1.417	-	1.360	127	298	BAGNOLO SAN VITO	003
280	31	443	474	-	438	44	66	BIGABELLO	004
548	88	911	999	-	929	67	187	BORGOPORTE	005
169	124	290	414	-	350	6	69	BORGOPORTO SUL PO	006
772	61	1.250	1.311	882	511	184	310	BOZZOLO	007
835	94	1.422	1.516	1.017	514	120	331	CANNETO SULL'OGGLIO	008
233	140	320	460	-	406	32	79	CARBONARA DI PO	009
260	24	448	472	-	475	46	78	CASALMORO	010
239	6	446	452	-	447	36	96	CASALCLEDÒ	011
134	41	345	386	-	358	19	38	CASALCICHANO	012
323	16	668	684	-	624	58	118	CASTELBELFORTE	013
556	45	1.095	1.140	-	1.081	79	233	CASTEL D'ARIO	014
1.239	142	1.785	1.927	-	1.733	272	537	CASTEL GOFFREDO	015
741	80	1.447	1.527	-	1.402	171	209	CASTELLUCCHIO	016
2.835	370	3.438	3.808	1.406	2.261	1.140	1.068	CASTIGLIONE DELLE STIVIERE	017
482	100	771	871	-	829	68	153	CAVRIANA	018
350	16	612	628	-	599	37	117	CERESARA	019
172	54	363	417	-	382	6	69	COMMESSAGGIO	020
1.490	159	2.078	2.237	-	2.102	345	672	CURTATONE	021
528	82	1.003	1.085	-	1.011	53	174	DOSOLO	022
411	152	533	685	-	663	21	184	FELONICA	023
343	62	536	598	343	250	27	156	GAZZOLO DEGLI IPPOLITI	024
356	54	916	970	-	899	59	142	GAZZUOLO	025
1.358	168	2.104	2.272	760	1.467	168	435	GOITO	026
1.086	176	1.731	1.907	-	1.841	152	430	GONZAGA	027
766	111	1.059	1.170	-	1.149	98	327	GUIDIZZOLO	028
313	86	531	617	-	556	54	95	MAGNACAVALLLO	029
17.484	647	20.355	21.002	16.752	4.046	8.563	4.789	MANTOVA	030
1.006	169	2.098	2.267	688	1.511	109	328	MARCABIA	031
69	12	186	198	-	198	5	15	MARIANA MANTOVANA	032
1.201	113	1.785	1.898	657	1.298	266	498	MARMIROLO	033
585	71	820	891	-	869	91	234	MEDOLE	034
883	93	1.504	1.597	-	1.451	128	398	MOGLIA	035
517	381	611	992	-	933	151	183	MONZAMBANO	036
290	69	594	663	-	589	48	78	MOTTEGGIANA	037
1.811	308	2.378	2.686	1.225	1.463	415	587	OSTIGLIA	038
1.114	325	1.477	1.802	-	1.686	219	429	PEGOGNAGA	039
142	98	192	290	-	260	8	74	PIEVE DI CORIANO	040
197	44	428	472	-	472	16	54	PIUBEGA	041
1.192	291	1.596	1.887	-	1.752	292	456	POGGIO RUSCO	042
232	68	449	517	-	490	20	77	PCNPODESCO	043
318	112	376	488	-	452	96	87	PONTI SUL MINCIO	044
1.238	22	1.666	1.688	-	1.612	347	494	PORTO MANTOVANO	045
218	216	284	500	-	415	19	59	QUINGENTOLE	046
1.057	331	1.758	2.089	-	1.881	194	383	QUISTELLO	047
186	34	478	512	230	283	2	40	REDONDESCO	048
693	109	892	1.001	317	705	96	193	REVERE	049
448	39	954	993	-	950	91	160	RIVAROLO MANTOVANO	050
652	26	1.183	1.209	753	454	9	160	RODIGO	051
976	67	1.813	1.880	-	1.834	96	364	RONCOFERRARO	052
1.241	61	2.078	2.139	1.103	1.069	96	516	ROVERBELLA	053
727	200	1.519	1.719	-	1.547	114	273	SABBIONETA	054
1.222	495	2.190	2.685	-	2.345	132	415	SAN BENEDETTO PO	055
356	134	571	705	-	622	38	160	SAN GIACONO DELLE SEGNALE	056
1.001	9	1.264	1.273	-	1.252	399	401	SAN GIORGIO DI MANTOVA	057
241	103	359	462	-	411	27	70	SAN GIOVANNI DEL DOSSO	058
236	53	623	676	410	278	40	98	SAN MARTINO DELL'ARGINE	059
209	7	445	452	-	425	42	77	SCHIVENOGLIA	060
1.486	374	1.892	2.266	-	2.101	190	577	SERNIDE	061
337	40	593	633	-	585	18	95	SERRAVALLE A PO	062
300	130	411	541	-	525	59	127	SOLFERINO	063
330	161	597	758	-	608	4	110	SUSTINENTE	064
3.619	569	4.463	5.032	-	4.744	875	1.537	SUZZARA	065
2.763	327	4.653	4.980	631	4.273	594	1.051	VIADANA	066
273	121	423	544	-	477	83	135	VILLA POMA	067
272	90	663	753	-	692	27	101	VILLIMPENTA	068
1.345	19	1.715	1.734	-	1.614	497	471	VIRGILIO	069
653	238	1.149	1.387	-	985	101	249	VOLTA MANTOVANA	070
68.365	9.634	100.819	110.453	28.860	77.439	18.448	23.770	TOTALE PROVINCIA	

Tav. 20 — Abitazioni occupate

Codice dei Comuni	C O M U N I	P R O P R I E T A						A F F I			
		Abitazioni	Superficie m ²	Stanze		Occupanti		Abitazioni	Superficie m ²	Stanze	
				Totale	adibite esclusiva- mente o promiscua- mente ad abitazione	Famiglie	Componenti			Totale	adibite esclusiva- mente o promiscua- mente ad abitazione
001	ACQUANEGRA SUL CHIESE	640	64.888	2.997	2.924	712	2.083	341	28.747	1.332	1.307
002	ASOLA	969	102.371	4.647	4.488	969	3.365	1.371	114.787	5.271	5.155
003	BAGNOLO SAN VITO	719	79.430	3.570	3.474	719	2.988	554	52.239	2.349	2.313
004	BIGARELLO	144	15.788	722	709	144	597	217	17.998	853	850
005	BORGOFORTE	419	49.576	2.182	2.102	425	1.722	432	41.694	1.847	1.816
006	BORGOFRANCO SUL PO	246	27.215	1.265	1.246	258	874	106	9.461	443	443
007	BOZZOLO	746	74.797	3.529	3.458	760	2.420	471	35.773	1.757	1.742
008	CANNETO SULL'OGLIO	779	71.987	3.663	3.608	832	2.661	587	41.242	2.140	2.111
009	CARBONARA DI PO	265	28.324	1.332	1.329	283	974	115	11.048	532	529
010	CASALMORO	254	23.519	1.128	1.076	255	933	195	16.846	806	781
011	CASALOLDO	251	32.243	1.188	1.181	274	999	174	18.775	715	714
012	CASALRONANO	203	18.436	909	896	203	641	133	9.876	510	502
013	CASTELBELFORTE	329	33.042	1.562	1.530	330	1.252	308	23.750	1.155	1.148
014	CASTEL D'ARIO	618	63.299	3.100	3.054	674	2.338	438	35.778	1.846	1.830
015	CASTEL GOPFREDO	895	100.612	4.678	4.609	932	3.717	830	76.275	3.579	3.548
016	CASTELLUCCHIO	629	62.691	2.961	2.892	638	2.298	721	58.643	2.830	2.785
017	CASTIGLIONE DELLE STIVIERE	1.600	164.000	7.412	7.241	1.600	5.934	1.734	134.817	6.322	6.263
018	CAVRIANA	441	45.595	2.164	2.118	458	1.872	288	23.395	1.156	1.116
019	CERESARA	285	33.570	1.529	1.488	306	1.220	270	26.514	1.257	1.247
020	COMESSAGGIO	244	28.153	1.182	1.147	244	817	96	9.126	383	369
021	CURTATONE	1.051	114.752	5.244	5.130	1.104	4.121	875	75.467	3.580	3.533
022	DOSOLO	637	68.371	3.250	3.124	645	2.159	327	28.906	1.353	1.317
023	FELONICA	428	42.475	2.238	2.176	438	1.503	161	13.161	685	673
024	GAZOLDO DEGLI IPPOLITI	286	28.781	1.333	1.306	286	973	256	22.329	1.049	1.014
025	GAZZUOLO	568	58.093	2.571	2.479	585	1.791	262	20.013	935	924
026	GOITO	1.100	117.920	5.418	5.286	1.158	4.559	1.002	88.328	4.148	4.064
027	GONZAGA	855	94.193	4.467	4.323	862	3.253	809	76.789	3.683	3.623
028	GUIDIZZOLO	640	64.438	2.878	2.813	650	2.456	450	35.066	1.621	1.612
029	MAGNACAVALLO	329	35.215	1.611	1.593	340	1.302	181	16.809	755	742
030	MANTOVA	6.361	641.771	28.353	27.767	6.446	20.618	13.183	1.008.886	45.883	45.480
031	MARCABIA	1.026	112.827	5.017	4.933	1.071	3.839	947	85.403	3.845	3.792
032	MARIANA MANTOVANA	101	9.652	461	446	104	339	85	7.612	359	337
033	MARMIROLO	1.041	97.752	4.667	4.570	1.058	4.028	736	50.745	2.551	2.506
034	MEDOLE	474	51.902	2.494	2.425	508	1.771	364	34.958	1.686	1.635
035	MOGLIA	766	85.457	3.866	3.739	818	2.913	620	55.725	2.531	2.506
036	MONZAMBANO	540	59.675	2.461	2.421	547	2.042	264	23.882	1.011	1.004
037	MOTTEGGIANA	266	28.385	1.276	1.251	273	1.031	263	23.966	1.100	1.085
038	OSTIGLIA	1.255	125.496	5.689	5.538	1.371	4.031	1.239	99.167	4.503	4.443
039	PEGOGNAGA	855	91.468	4.336	4.268	878	3.424	664	59.509	2.802	2.772
040	PIEVE DI CORIANO	159	16.833	787	777	182	628	70	6.361	300	298
041	PIUBEGA	238	27.138	1.158	1.147	261	916	196	16.566	763	757
042	POGGIO BUSCO	927	91.025	4.331	4.230	946	3.379	697	51.909	2.602	2.578
043	POMPONESCO	321	34.020	1.604	1.550	323	990	141	13.533	601	581
044	PONTI SUL NINCIO	216	21.108	1.021	1.002	224	761	138	10.742	549	546
045	PORTO MANTOVANO	788	81.099	3.466	3.395	870	3.178	809	67.521	2.888	2.861
046	QUINGENTOLE	251	25.089	1.191	1.168	251	889	152	11.508	555	545
047	QUISTELLO	929	97.020	4.503	4.427	948	3.383	786	64.884	3.107	3.069
048	REDONDESCO	245	27.245	1.274	1.227	270	865	213	18.745	872	845
049	REVERE	476	46.990	2.162	2.082	483	1.536	444	32.436	1.593	1.567
050	RIVAROLO MANTOVANO	667	58.140	2.747	2.669	671	2.111	233	16.536	779	760
051	RODIGO	618	67.083	3.057	2.985	680	2.474	508	45.770	2.091	2.044
052	RONCOFERRARO	843	96.736	4.069	4.021	895	3.335	809	76.078	3.271	3.258
053	ROVERBELLA	1.192	117.038	5.317	5.175	1.286	4.792	704	54.822	2.544	2.483
054	SABBIONETA	1.081	126.113	5.517	5.370	1.128	3.501	409	40.422	1.750	1.725
055	SAN BENEDETTO PO	1.356	141.148	6.677	6.416	1.471	5.030	801	71.017	3.461	3.382
056	SAN GIACOMO DELLE SEGNALE	338	39.990	1.804	1.631	373	1.255	256	23.380	1.083	986
057	SAN GIORGIO DI MANTOVA	626	60.955	2.889	2.838	659	2.542	573	45.452	2.214	2.198
058	SAN GIOVANNI DEL DOSSO	224	23.615	1.103	1.073	224	802	138	12.299	571	561
059	SAN MARTINO DALL'ARGINE	378	40.152	1.765	1.709	392	1.262	204	17.323	749	735
060	SCHIVENOGLIA	189	19.121	851	849	193	693	191	17.083	751	747
061	SERRIDE	1.226	124.934	6.325	6.144	1.250	4.535	751	60.930	3.104	3.055
062	SERRAVALLE A PO	389	39.929	1.837	1.781	402	1.362	176	14.987	711	706
063	SOLFERINO	268	29.091	1.326	1.288	292	1.033	182	15.956	712	702
064	SUSTINENTE	402	39.334	2.001	1.961	418	1.497	244	21.164	1.050	1.036
065	SUZZARA	2.572	258.694	12.384	12.137	2.845	9.737	1.977	161.912	7.871	7.765
066	VIADANA	2.775	295.874	13.506	13.258	2.840	9.430	1.627	135.690	6.210	6.154
067	VILLA POMA	275	28.909	1.421	1.402	279	1.104	188	15.906	801	795
068	VILLIMPENTA	406	43.433	2.094	2.070	434	1.433	271	24.760	1.191	1.184
069	VIRGILIO	715	82.168	3.552	3.480	722	2.909	804	75.163	3.358	3.326
070	VOLTA MANTOVANA	875	91.653	4.075	4.009	894	3.477	450	39.092	1.762	1.744
	TOTALE PROVINCIA	51.220	5.339.836	245.164	239.429	53.264	186.697	47.211	3.893.452	181.027	178.624

per titolo di godimento

T T O		A L T R O T I T O L O						C O M U N I	Codice del Comune
Occupanti		Abitazioni	Superficie m ²	Stanze		Occupanti			
Famiglie	Componenti			Totale	adibite esclusiva- mente o promiscua- mente ad abitazione	Famiglie	Componenti		
365	1.116	81	6.887	307	304	85	221	ACQUANEGRA SUL CHIESTE	001
1.371	4.641	162	14.723	638	631	162	545	ASOLA	002
554	2.226	105	9.417	422	415	105	397	BAGNOLO SAN VITO	003
217	831	79	6.088	288	288	79	299	BIGARELLO	004
439	1.621	91	8.471	365	351	93	339	BORGOPORTE	005
114	342	14	1.680	74	71	15	53	BORGOPHANCO SUL PO	006
479	1.520	46	3.568	173	168	46	134	BOZZOLO	007
607	1.935	113	8.694	433	429	116	362	CANNETO SULL'OGLIO	008
116	394	31	3.142	156	155	32	118	CARBONARA DI PO	009
195	695	11	810	36	33	11	23	CASALMORO	010
186	683	19	2.039	83	82	20	75	CASALGLODO	011
133	405	27	1.916	87	84	27	72	CASALROHANO	012
308	1.092	47	3.698	171	170	47	157	CASTELBELFORTE	013
457	1.605	51	4.521	222	221	55	163	CASTEL D'ARIO	014
842	3.154	81	7.390	351	345	81	307	CASTEL GOFFREDO	015
725	2.574	83	6.841	321	315	83	294	CASTELLUCCHIO	016
1.734	5.933	178	15.271	662	654	178	611	CASTIGLIONE DELLE STIVIERE	017
291	1.074	69	6.783	326	321	69	268	CAVRIANA	018
283	1.147	57	5.322	251	248	59	217	CEBESARA	019
96	350	42	4.087	172	167	42	132	CONNESSAGGIO	020
896	3.278	193	16.638	760	745	196	755	CURTATONE	021
331	1.138	76	5.832	285	273	78	238	DOSOLO	022
163	551	62	5.311	273	266	63	202	FELONICA	023
256	932	27	2.560	120	120	27	108	GAZOLDO DEGLI IPPOLITI	024
267	835	74	6.301	272	265	76	227	GAZZUOLO	025
1.030	3.941	119	9.525	455	447	123	387	GOITO	026
815	3.206	139	12.697	597	582	139	527	GONZAGA	027
455	1.624	42	3.477	166	166	42	132	GUIDIZZOLO	028
182	657	53	4.535	208	208	53	193	MAGNACAVALLLO	029
13.322	40.696	752	62.277	2.825	2.738	761	2.270	MANTOVA	030
967	3.480	160	14.424	669	662	162	565	MARCARIA	031
88	295	12	975	54	53	12	33	MARIANA MANTOVANA	032
743	2.634	118	9.225	432	426	120	439	MARRIROLLO	033
371	1.381	38	3.608	181	179	39	159	MEDOLE	034
653	2.317	124	12.287	553	551	131	491	MOGLIA	035
274	974	55	6.050	235	227	55	211	MONZAMBANO	036
269	1.032	71	6.706	302	300	72	262	MOTTEGGIANA	037
1.300	3.722	115	9.564	443	437	127	350	OSTIGLIA	038
674	2.543	182	16.405	763	753	182	656	PEGOGNAGA	039
72	267	25	2.307	110	110	25	102	PIEVE DI CORIANO	040
209	697	37	3.446	147	145	38	118	PIUBEGA	041
708	2.305	151	13.325	619	606	155	569	POGGIO RUSCO	042
142	486	27	2.623	115	112	27	82	PONPONESCO	043
141	515	48	4.490	207	205	49	203	PONTI SUL MINCIO	044
838	3.127	74	6.170	288	285	78	253	PORTO MANTOVANO	045
152	501	41	3.527	155	154	41	132	QUINGENTOLE	046
802	2.647	233	20.330	927	920	238	788	QUISTELLO	047
225	755	30	3.594	153	151	32	122	REDONDESCO	048
448	1.403	51	4.002	187	183	51	134	REVERE	049
233	726	46	3.749	164	161	46	134	RIVAROLO MANTOVANO	050
531	1.969	67	6.676	297	292	68	281	RODIGO	051
843	3.114	137	12.769	552	540	139	493	RONCOFERRARO	052
726	2.598	153	11.613	558	553	160	602	ROVERBELLA	053
420	1.400	67	6.388	287	285	70	196	SABBIONETA	054
832	2.854	210	19.542	935	913	218	785	SAN BENEDETTO PO	055
271	845	41	4.433	199	183	44	142	SAN GIACOMO DELLE SEGNATE	056
588	2.176	50	3.770	185	185	51	199	SAN GIORGIO DI MANTOVA	057
138	485	68	5.429	248	245	68	228	SAN GIOVANNI DEL DOSSO	058
208	658	61	5.275	219	214	61	186	SAN MARTINO DALL'ARGINE	059
191	681	37	3.269	139	139	37	135	SCHIVENOGLIA	060
759	2.541	143	11.861	577	568	147	450	SERNIDE	061
180	600	25	2.410	107	104	25	81	SERRAVALLE A PO	062
194	654	27	3.120	129	127	28	98	SOLFERINO	063
255	895	31	2.611	129	122	31	91	SUSTINENTE	064
2.088	6.924	254	22.184	1.062	1.040	276	873	SUZZARA	065
1.643	5.303	319	27.619	1.273	1.247	323	999	VIADANA	066
191	676	38	3.135	165	163	38	140	VILLA POMA	067
281	971	20	1.974	90	82	21	64	VILLIMPENTA	068
805	3.069	126	11.345	493	479	126	442	VIRGILIO	069
454	1.646	42	4.668	204	202	42	167	VOLTA MANTOVANA	070
48.136	162.062	6.478	567.399	26.051	25.565	6.616	22.281	TOTALE PROVINCIA	

Tav. 21 — Abitazioni occupate per epoca

Codice dei Comuni	A B I T A Z I O N I O C C U P A T E										
	E P O C A D I C O S T R U Z I O N E										
	Prima del 1919		1919-1945		1946-1960		dopo il 1960		epoca ignota		
	Abitazioni	Stanze	Abitazioni	Stanze	Abitazioni	Stanze	Abitazioni	Stanze	Abitazioni	Stanze	
001	ACQUANEGRA SUL CHIESE	648	2.767	57	253	52	225	113	531	192	860
002	ASOLA	718	3.127	268	1.080	239	1.011	503	2.249	774	3.089
003	BAGNOLO SAN VITO	564	2.628	127	558	197	866	353	1.627	137	662
004	BIGARELLO	175	715	43	190	76	313	145	640	1	5
005	BORGOFORTE	413	1.890	135	620	95	458	192	932	107	494
006	BORGOFRANCO SUL PO	169	809	21	114	50	241	46	228	80	390
007	BOZZOLO	652	2.735	71	328	114	493	423	1.889	3	14
008	CANNETO SULL'OGGIO	525	2.172	131	544	271	1.130	387	1.709	165	681
009	CARBONARA DI PO	61	318	28	151	66	310	116	596	140	645
010	CASALMORO	164	707	51	208	36	154	176	766	33	135
011	CASALOLDO	112	479	112	491	83	381	135	626	2	9
012	CASALROMANO	87	355	19	77	32	139	116	512	109	423
013	CASTELBELFORTE	287	1.187	59	271	66	285	148	643	124	502
014	CASTEL D'ARIO	335	1.513	145	749	128	576	284	1.342	215	988
015	CASTEL GÖPPREDO	550	2.676	139	685	211	967	695	3.317	211	963
016	CASTELLUCCHIO	308	1.364	192	856	161	675	330	1.447	442	1.770
017	CASTIGLIONE DELLE STIVIERE	517	2.070	125	554	285	1.161	1.715	7.282	870	3.329
018	CAVRIANA	432	1.946	79	386	49	223	215	982	23	109
019	CERESARA	284	1.431	55	292	65	320	128	641	80	353
020	COMMESSAGGIO	184	813	27	121	40	212	56	281	75	310
021	CURTATONE	549	2.375	284	1.159	202	866	857	4.174	227	1.010
022	DOSOLO	398	1.857	88	454	72	337	295	1.470	187	770
023	FELONICA	215	1.008	83	425	128	640	120	639	105	484
024	GAZOLDO DEGLI IPPOLITI	216	923	42	200	51	222	181	841	79	316
025	GAZZOLO	499	2.015	68	272	52	237	151	735	134	519
026	GCITO	660	2.949	284	1.285	322	1.439	679	3.174	276	1.174
027	GONZAGA	531	2.681	218	1.074	189	895	458	2.223	407	1.874
028	GUIDIZZOLO	216	844	118	512	142	569	416	1.758	240	982
029	MAGNACAVALLO	153	707	80	408	115	486	123	587	92	386
030	MANTOVA	4.150	14.895	1.627	6.285	5.232	20.700	6.955	27.271	2.332	7.910
031	MARCARIA	1.090	4.770	252	1.179	180	781	385	1.791	226	1.010
032	MARIANA MANTOVANA	130	556	5	25	14	65	42	202	7	26
033	MARMIROLO	376	1.503	219	832	364	1.464	667	2.782	269	1.069
034	MEDOLE	233	1.191	47	252	101	506	266	1.283	229	1.129
035	MOGLIA	663	3.040	184	869	211	954	420	1.966	32	121
036	MONZAMBANO	382	1.604	76	350	70	304	206	917	125	532
037	MOTTEGGIANA	296	1.320	64	287	43	183	134	639	63	249
038	OSTIGLIA	776	2.975	375	1.549	652	2.679	694	3.022	112	410
039	PEGGONAGA	446	2.133	207	993	316	1.358	539	2.498	193	919
040	PIEVE DI CORIANO	44	217	18	76	48	207	51	247	93	450
041	PIUBEGA	291	1.221	49	235	55	260	75	348	1	4
042	POGGIO RUSCO	474	1.971	241	1.003	348	1.485	542	2.426	170	667
043	PONPONESCO	295	1.347	21	107	34	176	131	651	8	39
044	PONTI SUL MINCIO	171	772	37	145	46	177	145	669	3	14
045	PORTO MANTOVANO	433	1.634	187	708	363	1.409	653	2.756	35	135
046	QUINGENTOLE	233	919	43	204	66	280	90	428	12	70
047	QUISTELLO	822	3.523	328	1.468	266	1.161	520	2.326	12	59
048	REDONDESCO	262	1.165	54	221	23	117	57	302	92	494
049	REVERE	362	1.338	92	397	266	1.109	136	635	115	463
050	RIVAROLO MANTOVANO	630	2.349	52	245	55	227	153	693	56	176
051	RODIGO	309	1.455	125	576	117	512	348	1.663	294	1.239
052	RONCOFERRARO	930	3.929	219	1.005	235	1.066	368	1.728	37	164
053	ROVERBELLA	511	1.980	282	1.112	371	1.545	718	3.149	167	633
054	SABBIONETA	759	3.658	93	467	114	570	306	1.552	285	1.307
055	SAN BENEDETTO PO	788	3.552	339	1.632	372	1.793	543	2.625	325	1.471
056	SAN GIACOMO DELLE SEGNAIE	238	1.170	107	473	93	453	131	709	66	281
057	SAN GIORGIO DI MANTOVA	216	896	87	354	194	825	666	2.848	86	365
058	SAN GIOVANNI DEL DOSSO	87	423	53	238	50	208	95	438	145	615
059	SAN MARTINO DALL'ARGINE	313	1.286	58	249	42	174	120	570	110	454
060	SCHIVENOGLIA	146	614	72	295	49	201	93	401	57	230
061	SERNIDE	486	2.308	268	1.364	569	2.635	486	2.358	311	1.341
062	SERRAVALLE A PO	222	929	74	345	110	535	142	655	42	191
063	SOLFERRINO	221	978	32	153	42	181	131	602	51	253
064	SUSTINENTE	317	1.435	72	361	82	404	118	602	88	378
065	SUZZARA	1.199	5.166	561	2.460	893	4.037	1.771	7.991	379	1.663
066	VIADANA	1.288	5.591	417	1.889	614	2.741	1.422	6.646	980	4.122
067	VILLA POMA	137	656	45	244	113	513	192	911	14	63
068	VILLIMPENTA	225	1.065	88	454	73	367	158	819	153	670
069	VIRGILIO	419	1.892	150	642	270	1.181	744	3.385	62	303
070	VOLTA MANTOVANA	458	2.038	244	1.018	129	571	360	1.638	176	776
	TOTALE PROVINCIA	32.450	138.525	10.713	47.078	16.874	71.945	31.329	138.983	13.543	55.711

di costruzione e titolo di godimento

D I C U I I N P R O P R I E T A										C O M U N I	Codice dei Comuni
E P O C A D I C O S T R U Z I O N E											
Prima del 1919		1919-1945		1946-1960		dopo il 1960		epoca ignota			
Abitazioni	Stanze	Abitazioni	Stanze	Abitazioni	Stanze	Abitazioni	Stanze	Abitazioni	Stanze		
385	1.781	33	160	31	140	79	398	112	518	ACQUANEGRA SUL CHIESE	001
261	1.295	106	497	106	504	288	1.395	208	956	ASOLA	002
247	1.243	55	273	119	568	250	1.244	48	242	BAGNOLO SAN VITO	003
32	180	13	68	19	90	80	384	-	-	BIGARELLO	004
146	768	44	243	56	290	133	692	40	189	BORGOFORTE	005
119	587	17	93	28	166	41	212	41	207	BORGOFRANCO SUL PO	006
386	1.778	46	226	78	368	235	1.151	1	6	BOZZOLO	007
242	1.161	66	314	146	673	255	1.191	70	324	CANNETO SULL'OGGIO	008
40	209	20	106	38	199	91	484	76	334	CARBONARA DI PO	009
79	336	22	98	23	96	111	523	19	75	CASALNORO	010
48	217	48	226	51	244	103	495	1	6	CASALOLDO	011
39	174	11	43	21	98	78	367	54	227	CASALROMANO	012
110	525	28	147	43	199	117	527	31	164	CASTELBELFORTE	013
142	730	89	479	82	394	224	1.097	81	400	CASTEL D'ARIO	014
235	1.285	62	340	101	528	417	2.135	80	390	CASTEL GOFFREDO	015
137	642	72	366	74	361	221	1.057	125	535	CASTELLUCCHIO	016
255	1.143	52	266	143	650	805	3.902	345	1.451	CASTIGLIONE DELLE STIVIERE	017
233	1.127	49	255	23	112	121	589	15	81	CAVRIANA	018
114	627	26	145	32	184	92	464	21	109	CERESARA	019
113	533	10	41	29	161	45	230	47	217	CONMESSAGGIO	020
156	753	107	492	106	505	615	3.125	67	369	CURTATONE	021
219	1.116	47	261	48	237	231	1.230	92	406	DOSOLO	022
134	661	44	238	87	470	97	533	66	336	FELONICA	023
88	363	20	110	32	156	125	610	21	94	GAZOLDO DEGLI IPPOLITI	024
302	1.297	37	171	28	152	108	563	93	388	GAZZUOLO	025
217	1.123	122	605	200	968	483	2.353	78	369	GOITO	026
219	1.169	116	613	100	545	304	1.580	116	560	GONZAGA	027
106	452	49	247	93	410	312	1.386	80	383	GUIDIZZOLO	028
72	380	46	252	73	321	97	485	41	173	MAGNACAVALLO	029
907	4.169	499	2.209	2.182	9.691	2.398	10.661	375	1.623	MANTOVA	030
467	2.249	128	665	92	456	253	1.236	86	411	MARCARIA	031
54	250	4	21	10	49	30	131	3	10	MARIANA MANTOVANA	032
166	778	101	451	225	965	432	1.942	117	531	MARMIROLO	033
115	624	21	120	66	371	164	824	108	555	MEDOLE	034
274	1.343	100	544	110	563	271	1.372	11	44	MOGLIA	035
239	1.050	55	259	42	193	130	614	74	345	MONZAMBANO	036
101	505	29	131	23	101	92	456	21	83	MOTTEGGIANA	037
355	1.569	160	733	338	1.526	357	1.673	45	188	OSTIGLIA	038
178	948	90	481	178	852	352	1.772	57	283	PERGOGNAGA	039
26	142	8	37	28	134	43	215	54	259	PIEVE DI CORIANO	040
118	554	31	159	37	193	51	248	1	4	PIUBBEGA	041
212	988	109	498	193	906	340	1.618	73	321	POGGIO RUSCO	042
180	870	18	93	23	130	95	486	5	25	POMPONESCO	043
95	460	19	73	21	83	80	399	1	6	PONTI SUL MINCIO	044
100	429	81	342	201	837	400	1.826	6	32	PORTO MANTOVANO	045
119	532	23	114	29	140	74	364	6	41	QUINGENTOLE	046
343	1.639	145	733	124	601	310	1.493	7	37	QUISTELLO	047
125	623	19	105	18	94	42	229	41	223	REDONDESCO	048
161	677	32	169	145	652	101	493	37	171	REVERE	049
453	1.770	30	150	37	163	110	531	37	133	RIVAROLO MANTOVANO	050
130	681	56	285	73	341	278	1.361	81	389	RODIGO	051
325	1.506	110	567	123	606	275	1.332	10	58	RONCOPERRARO	052
224	959	129	570	258	1.132	510	2.382	71	274	ROVERBELLA	053
519	2.653	71	363	86	456	214	1.163	191	882	SABEIONETA	054
383	1.817	171	888	228	1.188	402	2.024	172	760	SAN BENEDETTO PO	055
120	619	48	233	44	257	101	574	25	121	SAN GIACOMO DELLE SEGNATE	056
63	301	34	144	111	510	399	1.836	19	98	SAN GIORGIO DI MANTOVA	057
44	241	31	157	32	146	57	277	60	282	SAN GIOVANNI DEL DOSSO	058
184	855	31	128	23	99	76	385	64	298	SAN MARTINO DALL'ARGINE	059
53	234	35	164	21	97	53	246	27	110	SCHIVENOGLIA	060
241	1.252	171	941	329	1.688	360	1.837	125	607	SERNIIDE	061
143	640	46	220	70	367	107	492	23	118	SERRAVALLE A PO	062
110	537	24	120	21	106	86	413	27	150	SOLFERINO	063
169	825	44	231	53	264	95	493	41	188	SUSTINENTE	064
500	2.429	262	1.318	579	2.763	1.108	5.286	123	588	SUZZARA	065
706	3.332	245	1.206	386	1.896	939	4.774	499	2.298	VIADANA	066
67	364	20	114	56	281	126	640	6	22	VILLA PCNA	067
125	628	50	269	42	232	103	564	86	401	VILLIMPENTA	068
110	609	56	265	140	676	395	1.927	14	75	VIRGILIO	069
262	1.279	184	771	93	424	247	1.182	89	419	VOLTA MANTOVANA	070
44.142	67.585	4.977	24.416	8.900	42.018	18.214	88.173	4.987	22.972	TOTALE PROVINCIA	

Tav. 22 — Abitazioni occupate

Codice dei Comuni	C O M U N I	A B I T A Z I O N I								
		1			2			3		
		Abitazioni	Occupanti		Abitazioni	Occupanti		Abitazioni	Occupanti	
			Famiglie	Componenti		Famiglie	Componenti		Famiglie	Componenti
001	ACQUANEGRA SUL CHIESE	12	12	13	117	121	251	185	190	519
002	ASOLA	44	44	50	334	334	660	431	431	1.234
003	BAGNOLO SAN VITO	11	11	17	124	124	262	211	211	681
004	BIGARELLO	4	4	5	44	44	131	86	86	290
005	BORGOPORTE	4	4	4	96	96	180	152	155	466
006	BORGOFRANCO SUL PO	3	3	4	17	17	25	57	57	163
007	BOZZOLO	21	21	22	148	148	285	206	209	543
008	CANNETO SULL'OGGIO	19	19	31	179	180	364	290	299	824
009	CARBONARA DI PO	2	4	9	18	18	31	66	67	181
010	CASALMORO	7	7	7	56	56	109	69	69	210
011	CASALOLDO	2	2	2	30	32	50	64	65	203
012	CASALROMANO	4	4	4	46	46	84	68	68	168
013	CASTELBELFORTE	10	10	18	81	81	184	133	133	404
014	CASTEL D'ARIO	7	7	19	71	72	139	130	133	370
015	CASTEL GOPFREDO	8	8	11	97	97	184	240	241	711
016	CASTELLUCCHIO	20	20	37	162	162	316	266	266	814
017	CASTIGLIONE DELLE STIVIERE	67	67	95	369	369	795	731	731	2.236
018	CAVRIANA	6	6	11	72	72	160	95	96	292
019	CERRSARA	2	2	5	52	52	99	78	80	254
020	CONNESSAGGIO	5	5	5	40	40	82	65	65	189
021	CURTATONE	21	21	31	181	181	367	308	311	982
022	DOSOLO	12	12	20	92	92	208	142	144	407
023	FELONICA	6	6	8	61	61	129	57	57	142
024	GAZOLDO DEGLI IPPOLITI	13	13	23	55	55	113	80	80	216
025	GAZZUOLO	8	8	8	137	137	260	192	193	578
026	GOITO	22	22	26	236	237	539	306	307	1.019
027	GONZAGA	20	20	25	140	140	282	245	249	674
028	GUIDIZZOLO	34	34	61	171	172	466	194	197	693
029	MAGNACAVALLLO	5	5	8	44	44	80	94	96	279
030	MANTOVA	405	409	594	2.830	2.838	5.843	5.450	5.478	15.479
031	MARCARIA	27	27	31	246	246	481	343	344	1.027
032	MARIANA MANTOVANA	2	2	8	26	26	50	31	31	82
033	MARRIOLO	47	47	111	260	261	647	389	391	1.319
034	MEDOLE	3	3	4	43	43	81	96	99	298
035	MEGLIA	11	11	24	142	143	251	237	241	689
036	MONZAMBANO	1	1	3	78	79	174	154	157	486
037	MOTTEGGIANA	6	6	6	78	78	145	83	84	256
038	OSTIGLIA	37	37	43	389	391	726	506	533	1.380
039	PEGOGNAGA	12	12	12	158	158	337	239	241	717
040	PIEVE DI CORIANO	3	3	4	11	11	16	32	32	86
041	PIUBEGA	1	1	2	44	44	72	84	85	240
042	POGGIO BUSCO	14	14	28	209	210	403	344	348	976
043	POSPONESCO	3	3	4	40	40	80	72	73	185
044	PONTI SUL RINCIO	-	-	-	22	22	48	71	73	220
045	PORTO MANTOVANO	17	17	28	183	184	465	390	402	1.325
046	QUINGENTOLE	7	7	10	62	62	126	78	78	242
047	QUISTELLO	12	12	13	188	188	341	380	384	1.053
048	REDONDESCO	8	8	10	48	49	83	68	71	194
049	REVERE	26	26	36	104	104	177	246	247	709
050	RIVAROLO MANTOVANO	79	79	137	139	139	334	203	203	556
051	RODIGO	10	10	12	107	107	238	175	178	551
052	RONCOFERRARO	11	11	21	171	172	372	288	293	896
053	ROVERELLA	28	28	53	267	268	669	310	320	1.082
054	SABBIONETA	12	12	14	101	102	195	191	193	486
055	SAN BENEDETTO PO	13	13	18	191	192	358	345	354	945
056	SAN GIACOMO DELLE SEGNATE	2	2	2	57	58	102	89	89	225
057	SAN GIORGIO DI MANTOVA	13	13	21	89	90	218	241	245	800
058	SAN GIOVANNI DEL DOSSO	6	6	6	48	48	90	93	93	250
059	SAN MARTINO DALL'ARGINE	6	6	8	78	78	168	147	151	408
060	SCHIVENOGLIA	4	4	4	61	61	100	85	86	241
061	SERRIDE	20	20	20	167	167	300	306	308	820
062	SERRAVALLE A PO	4	4	5	47	47	96	88	88	252
063	SOLFERINO	1	1	4	37	37	75	69	69	208
064	SUSTINENTE	7	7	9	42	42	87	99	101	278
065	SUZZARA	42	44	58	384	390	789	801	835	2.401
066	VIADANA	56	56	65	503	504	1.003	799	805	2.230
067	VILLA POMA	2	2	6	44	44	82	55	56	171
068	VILLIMPENTA	2	2	2	45	45	78	84	84	224
069	VIRGILIO	10	10	20	93	93	195	258	261	821
070	VOLTA MANTOVANA	15	15	44	123	123	290	244	247	802
	TOTALE PROVINCIA	1.384	1.392	2.079	11.225	11.264	23.220	19.504	19.737	57.352

per numero di stanze


C O N S T A N Z E										C O M U N I	Codice del Comune
4			5			6 e più					
Abitazioni	Occupanti		Abitazioni	Occupanti		Abitazioni	Stanze	Occupanti			
	Famiglie	Componenti		Famiglie	Componenti			Famiglie	Componenti		
376	405	1.165	149	169	540	223	1.586	265	932	ACQUANEGRA SUL CHIESE	001
862	2.981	370	370	370	1.521	461	3.253	461	2.105	ASOLA	002
443	443	1.631	240	240	1.072	349	2.477	349	1.948	BAGNOLO SAN VITO	003
164	164	623	72	72	284	70	497	70	394	BIGARELLO	004
277	279	1.025	161	164	698	252	1.829	259	1.309	BORGOFORTE	005
106	109	292	78	84	290	105	760	117	495	BORGOFRANCO SUL PO	006
402	407	1.309	236	242	910	250	1.736	258	1.005	BOZZOLO	007
489	508	1.665	247	266	970	255	1.798	283	1.104	CAMBETO SULL'OGGIO	008
113	115	352	82	89	314	130	922	138	599	CARBONARA DI PO	009
174	174	630	55	55	217	99	673	100	478	CASALNORO	010
158	168	560	102	118	488	88	590	95	454	CASALOLDO	011
130	130	409	43	43	155	72	471	72	298	CASALROMANO	012
249	249	929	90	91	394	121	871	121	572	CASTELBELFORTE	013
453	474	1.611	178	198	720	268	1.927	302	1.247	CASTEL D'ABIO	014
591	597	2.182	387	398	1.640	483	3.387	514	2.450	CASTEL GOPFREDO	015
484	491	1.740	236	239	996	265	1.854	268	1.263	CASTELLUCCHIO	016
1.258	1.258	4.571	614	614	2.510	473	3.296	473	2.271	CASTIGLIONE DELLE STIVIERE	017
280	288	1.078	155	161	669	190	1.316	195	1.004	CAVRIANA	018
192	200	725	87	93	408	201	1.494	221	1.093	CERRSARA	019
99	99	317	72	72	258	101	701	101	448	CONNESSAGGIO	020
676	692	2.494	463	485	1.982	470	3.258	506	2.298	CURTATONE	021
312	314	941	202	205	765	280	2.008	287	1.194	DOSOLO	022
214	218	654	96	98	384	217	1.561	224	939	FELONICA	023
203	203	700	98	98	391	120	837	120	570	GAZZOLO DEGLI IPPOLITI	024
264	272	868	135	141	457	168	1.189	177	682	GAZZUOLO	025
767	789	2.891	385	411	1.744	505	3.616	545	2.668	GOITO	026
554	558	1.905	324	326	1.365	520	3.876	523	2.735	GONZAGA	027
383	390	1.395	143	146	581	207	1.460	208	1.016	GUIDIZZOLO	028
198	201	739	91	91	377	131	952	138	669	HAGHACAVALLO	029
6.713	6.802	22.520	3.129	3.179	11.844	1.769	12.149	1.823	7.304	HANTOVA	030
682	695	2.404	325	340	1.405	510	3.630	548	2.536	HARCARIA	031
68	68	224	28	30	105	43	315	47	198	MARIANA HANTOVANA	032
650	662	2.524	282	286	1.199	267	1.906	274	1.301	MARNIROLO	033
297	308	1.017	178	185	701	259	1.906	280	1.210	MEDOLE	034
469	489	1.621	261	278	1.161	390	2.763	440	1.975	MOGLIA	035
327	329	1.231	160	165	718	139	980	145	615	MONZAMBANO	036
204	207	796	84	88	353	145	1.031	151	769	MOTTEGGIANA	037
879	935	2.775	409	448	1.526	389	2.741	454	1.653	OSTIGLIA	038
538	547	1.937	300	310	1.349	454	3.204	466	2.271	PEGOGNAGA	039
96	103	330	42	47	187	70	482	83	374	PIEVE DI CORIANO	040
155	163	530	93	106	389	94	642	109	498	PIUBEGA	041
559	570	1.928	340	348	1.414	309	2.152	319	1.504	POGGIO RUSCO	042
129	130	364	91	91	296	154	1.050	155	629	PORPONESCO	043
158	163	546	76	79	307	75	508	77	358	POMTI SUL MINCIO	044
665	715	2.692	233	257	1.085	183	1.264	211	963	PORTO HANTOVANO	045
134	134	419	76	76	295	87	620	87	430	QUINGENTOLE	046
589	604	1.990	379	391	1.530	400	2.758	409	1.891	QUISTELLO	047
142	151	462	87	97	372	135	988	151	621	REDONDESCO	048
280	283	927	181	187	715	134	945	135	509	REVERE	049
220	221	753	149	150	583	156	1.099	158	608	RIVAROLO HANTOVANO	050
382	399	1.426	242	263	1.026	277	1.958	322	1.471	RODIGO	051
663	683	2.426	269	291	1.254	387	2.678	427	1.973	ROMCOFERRARO	052
841	894	3.324	290	314	1.328	313	2.113	348	1.536	ROVERBELLA	053
459	463	1.378	338	349	1.175	456	3.241	499	1.849	SABBIONETA	054
755	794	2.570	423	466	1.785	640	4.508	702	2.993	SAN BENEDETTO PO	055
161	169	511	138	161	546	188	1.369	209	856	SAN GIACOMO DELLE SEGNATE	056
485	507	1.877	242	254	1.080	179	1.224	189	921	SAN GIORGIO DI HANTOVA	057
104	104	382	66	66	263	113	795	113	524	SAN GIOVANNI DEL DOSSO	058
186	188	643	96	103	363	130	906	135	516	SAN MARTINO DALL'ARGINE	059
109	109	413	85	86	375	73	499	75	376	SCHIVENOGLIA	060
656	660	2.158	417	431	1.589	554	4.025	570	2.639	SERRIDE	061
229	234	735	99	107	393	123	882	127	562	SERRAVALLE A PO	062
174	184	583	84	94	381	112	769	129	534	SOLFERINO	063
241	245	837	112	121	480	176	1.268	188	792	SUSTINENTE	064
1.704	1.810	5.909	903	991	3.679	969	6.773	1.139	4.698	SUZZARA	065
1.398	1.418	4.557	868	890	3.215	1.097	7.598	1.133	4.662	VIADANA	066
168	169	564	96	97	405	136	980	140	692	VILLA POMA	067
230	239	743	123	128	466	213	1.496	238	955	VILLINVENTA	068
617	620	2.291	359	360	1.511	308	2.170	309	1.582	VIRGILIO	069
466	475	1.678	237	242	1.087	282	1.999	288	1.389	VOLTA HANTOVANA	070
34.853	35.700	121.377	17.981	18.731	73.035	19.962	140.579	21.192	93.977	TOTALE PROVINCIA	

Tav. 23 — Abitazioni occupate


Codice dei Comuni	C O M U N I	TOTALE ABITAZIONI		A B I T A Z I O N I						
		Numero	Stanze	ACQUA POTABILE			GABINETTO			
				di acquedotto			di pozzo (a)	nell'abi- tazione	fuori dell'abi- tazione	Totale
				nell'abi- tazione	fuori dell'abi- tazione	Totale				
001	ACQUANEGRA SUL CHIESE	1.062	4.636	4	2	6	1.047	311	689	1.000
002	ASOLA	2.502	10.556	1.020	108	1.128	1.366	1.297	1.148	2.445
003	BAGNOLO SAN VITO	1.378	6.341	5	6	11	1.337	733	585	1.318
004	BIGARELLO	440	1.863	5	-	5	374	320	97	417
005	BORGOFORTE	942	4.394	196	6	202	731	520	389	909
006	BORGOFRANCO SUL PO	366	1.782	9	4	13	332	155	187	342
007	BOZZOLO	1.263	5.459	852	71	923	340	754	508	1.262
008	CANNETO SULL'OGGIO	1.479	6.236	219	9	228	1.233	822	633	1.455
009	CARBONARA DI PO	411	2.020	6	-	6	400	219	181	400
010	CASALNORO	460	1.970	3	3	6	449	250	203	453
011	CASALOLDO	444	1.986	-	1	1	442	228	210	438
012	CASALROMANO	363	1.506	2	3	5	357	132	226	358
013	CASTELBELFORTE	684	2.888	363	10	373	305	325	344	669
014	CASTEL D'ARIO	1.107	5.168	1	-	1	1.104	587	490	1.077
015	CASTEL GOPFREDO	1.806	8.608	23	2	25	1.768	1.214	551	1.765
016	CASTELLUCCHIO	1.433	6.112	3	1	4	1.426	731	491	1.222
017	CASTIGLIONE DELLE STIVIERE	3.512	14.396	3.003	101	3.104	386	2.735	733	3.468
018	CAVRIANA	798	3.646	576	15	591	201	467	309	776
019	CERESARA	612	3.037	2	-	2	601	358	193	551
020	COMMESSAGGIO	382	1.737	1	1	2	376	138	191	329
021	CURTATONE	2.119	9.584	14	1	15	2.072	1.444	561	2.005
022	DOSOLO	1.040	4.888	6	5	11	1.027	462	511	973
023	FELONICA	651	3.196	83	13	96	540	382	260	642
024	GAZOLDO DEGLI IPPOLITI	569	2.502	8	5	13	556	344	191	535
025	GAZZUOLO	904	3.778	1	5	6	890	333	429	762
026	GOITO	2.221	10.021	15	6	21	2.110	1.305	748	2.053
027	GONZAGA	1.803	8.747	24	6	30	1.741	1.070	693	1.763
028	GUIDIZZOLO	1.132	4.665	5	2	7	1.116	732	359	1.091
029	MAGNACAVALLLO	563	2.574	13	2	15	537	304	238	542
030	MANTOVA	20.296	77.061	19.247	310	19.557	700	17.828	2.281	20.109
031	MARCARIA	2.133	9.531	381	58	439	1.671	923	1.048	1.971
032	MARIANA MANTOVANA	198	874	1	2	3	190	66	124	190
033	MARHIROLO	1.895	7.650	42	15	57	1.807	1.184	613	1.797
034	MEDOLE	876	4.361	9	2	11	857	532	328	860
035	MOGLIA	1.510	6.950	1.145	41	1.186	303	876	607	1.483
036	MONZAMBANO	859	3.707	726	21	747	109	476	281	757
037	MOTTEGGIANA	600	2.678	1	-	1	598	238	342	580
038	OSTIGLIA	2.609	10.635	1.920	44	1.964	637	1.898	686	2.584
039	PEGOGNAGA	1.701	7.901	15	5	20	1.655	1.095	591	1.686
040	PIEVE DI CORIANO	254	1.197	-	-	-	250	115	119	234
041	PIUBEGA	471	2.068	-	1	1	470	191	255	446
042	POGGIO BUSCO	1.775	7.552	1.520	82	1.602	101	1.144	614	1.758
043	PONCONESCO	489	2.320	5	-	5	471	209	188	397
044	PONTI SUL MINCIO	402	1.777	293	2	295	106	286	107	393
045	PORTO MANTOVANO	1.671	6.642	135	13	148	1.514	1.272	375	1.647
046	QUINGENTOLE	444	1.901	1	-	1	435	203	237	440
047	QUISTELLO	1.948	8.537	19	15	34	1.903	1.023	900	1.923
048	REDONDESCO	488	2.299	3	-	3	483	180	269	449
049	REVERE	971	3.942	735	40	775	192	712	246	958
050	RIVAROLO MANTOVANO	946	3.690	686	54	740	200	452	457	909
051	RODIGO	1.193	5.445	5	4	9	1.164	660	484	1.144
052	RONCOFERRARO	1.789	7.892	12	6	18	1.771	943	739	1.682
053	ROVERBELLA	2.049	8.419	7	7	14	2.014	1.215	775	1.990
054	SABBIONETA	1.557	7.554	2	4	6	1.531	654	775	1.429
055	SAN BENEDETTO PO	2.367	11.073	12	11	23	2.334	1.176	1.130	2.306
056	SAN GIACOMO DELLE SEGNATE	635	3.086	-	-	-	3	314	296	610
057	SAN GIORGIO DI MANTOVA	1.249	5.288	17	4	21	1.226	1.000	227	1.227
058	SAN GIOVANNI DEL DOSSO	430	1.922	-	-	-	122	191	230	421
059	SAN MARTINO DALL'ARGINE	643	2.733	8	4	12	617	227	371	598
060	SCHIVENOGLIA	417	1.741	1	4	5	404	187	226	413
061	SERNIDE	2.120	10.006	1.681	104	1.785	312	1.375	709	2.084
062	SERRAVALLE A PO	590	2.655	-	1	1	569	330	212	542
063	SOLFERINO	477	2.167	439	37	476	1	278	168	446
064	SUSTINENTE	677	3.180	6	3	9	663	302	359	661
065	SUZZARA	4.803	21.317	2.953	115	3.068	1.636	3.459	1.296	4.755
066	VIADANA	4.721	20.989	2.397	244	2.641	2.044	2.537	1.935	4.472
067	VILLA POHA	501	2.387	-	-	-	376	309	180	489
068	VILLIMPENTA	697	3.375	1	1	2	691	246	428	674
069	VIRGILIO	1.645	7.403	6	5	11	1.633	1.315	317	1.632
070	VOLTA MANTOVANA	1.367	6.041	991	51	1.042	291	767	497	1.264
	TOTALE PROVINCIA	104.909	452.242	41.884	1.698	43.582	59.218	67.060	34.370	101.430

per servizio installato

FORNITE DI								ABITAZIONI SFORNITE DI ACQUA POTABILE E GABINETTO	C O M U N I	Codice dei Comuni
BAGNO (b)	ELETRICITÀ			GAS		IMPIANTO DI RISCALDAMENTO				
	per illuminazione	per illuminazione e altri usi	Totale	da rete di distribuzione	in bombole	centrale	autonomo			
338	88	961	1.049	567	513	28	122	1	ACQUANEGRA SUL CHIESE	001
1.221	113	2.383	2.496	1.056	2.087	303	359	1	ASOLA	002
796	78	1.286	1.364	-	1.346	126	293	10	BAGNOLO SAN VITO	003
271	26	414	440	-	434	44	65	1	BIGARELLO	004
533	73	866	939	-	925	65	185	2	BORGOPORTE	005
160	80	274	354	-	344	5	65	5	BORGOPRANCO SUL PO	006
742	48	1.207	1.255	850	491	176	294	-	BOZZOLO	007
812	82	1.383	1.465	1.002	509	113	322	-	CANNETO SULL'OGGIO	008
217	106	303	409	-	396	31	72	2	CARBONARA DI PO	009
250	22	425	447	-	454	45	74	-	CASALMORO	010
233	6	434	440	-	441	35	96	-	CASALOLDO	011
124	31	328	359	-	356	18	37	-	CASALROMANO	012
323	16	668	684	-	624	58	118	-	CASTELBELFORTE	013
545	41	1.065	1.106	-	1.080	76	232	-	CASTEL D'ARIO	014
1.174	99	1.688	1.787	-	1.708	255	505	-	CASTEL GOPFREDO	015
717	58	1.371	1.429	-	1.398	167	207	1	CASTELLUCCHIO	016
2.589	331	3.163	3.494	1.348	2.145	975	1.015	1	CASTIGLIONE DELLE STIVIERE	017
431	91	705	796	-	783	66	137	-	CAVRIANA	018
345	16	596	612	-	597	36	115	4	CERESARA	019
166	32	346	378	-	379	5	69	-	COMESSAGGIO	020
1.432	132	1.980	2.112	-	2.030	316	656	18	CURTATONE	021
515	69	969	1.038	-	997	51	172	1	DOSOLO	022
393	131	514	645	-	643	20	176	2	FELONICA	023
334	49	516	565	331	239	27	148	-	GAZOLDO DEGLI IPPOLITI	024
325	41	860	901	-	877	53	127	5	GAZZUOLO	025
1.326	152	2.037	2.189	737	1.445	164	424	35	GOITO	026
1.051	157	1.645	1.802	-	1.767	148	405	6	GONZAGA	027
737	96	1.016	1.112	-	1.097	94	319	4	GUIDIZZOLO	028
305	63	498	561	-	550	52	93	-	MAGNACAVVALLO	029
16.895	546	19.636	20.182	16.161	3.899	8.276	4.660	1	MANTOVA	030
960	126	1.985	2.111	673	1.485	107	316	10	MARCABIA	031
67	9	180	189	-	194	5	14	2	MARIANA MANTOVANA	032
1.185	106	1.770	1.876	653	1.285	264	491	13	MARRIROLO	033
569	68	797	865	-	859	90	230	3	MEDOLE	034
848	80	1.424	1.504	-	1.427	115	389	1	MOGLIA	035
452	307	552	859	-	842	136	165	2	MONZAMBANO	036
267	47	550	597	-	576	48	72	-	MOTTEGGIANA	037
1.774	285	2.319	2.604	1.206	1.427	410	575	3	OSTIGLIA	038
1.078	280	1.407	1.687	-	1.679	216	415	1	PEGOGNAGA	039
119	80	173	253	-	244	8	57	2	PIEVE DI CORIANO	040
186	33	413	446	-	465	12	52	-	PIUBEGA	041
1.126	245	1.524	1.769	-	1.736	258	439	6	POGGIO BUSCO	042
221	52	435	487	-	473	19	75	6	PONPONESCO	043
266	75	327	402	-	399	81	76	1	PONTI SUL MINCIO	044
1.227	22	1.648	1.670	-	1.610	347	490	-	PORTO MANTOVANO	045
205	174	268	442	-	395	19	53	-	QUINGENTOLE	046
1.038	232	1.705	1.937	-	1.872	193	373	2	QUISTELLO	047
183	26	455	481	224	273	2	39	2	REDONDESCO	048
673	96	871	967	310	687	94	191	-	REVERE	049
427	33	912	945	-	912	86	151	-	RIVAROLO MANTOVANO	050
644	21	1.167	1.188	744	449	9	157	1	RODIGO	051
945	48	1.738	1.786	-	1.745	94	348	-	RONCOFERRARO	052
1.209	46	1.976	2.022	1.075	999	94	508	2	ROVERBELLA	053
680	127	1.422	1.549	-	1.507	98	258	8	SABBIONETA	054
1.151	317	2.049	2.366	-	2.285	127	403	1	SAN BENEDETTO PO	055
311	88	547	635	-	606	36	154	23	SAN GIACOMO DELLE SEGNATE	056
980	9	1.239	1.248	-	1.230	389	391	-	SAN GIORGIO DI MANTOVA	057
216	76	347	423	-	408	26	68	8	SAN GIOVANNI DEL DOSSO	058
223	42	592	634	395	268	38	93	6	SAN MARTINO DALL'ARGINE	059
192	5	407	412	-	408	35	74	-	SCHIVENOGLIA	060
1.431	287	1.824	2.111	-	2.078	183	552	3	SERNIDE	061
320	27	562	589	-	576	16	90	12	SERAVALLE A PO	062
253	114	361	475	-	466	45	110	-	SOLFERINO	063
300	126	549	675	-	599	4	102	-	SUSTINENTE	064
3.484	493	4.302	4.795	-	4.673	801	1.507	-	SUZZARA	065
2.643	254	4.443	4.697	600	4.126	555	1.013	7	VIADANA	066
254	100	400	500	-	475	76	130	9	VILLA POMA	067
260	59	637	696	-	682	27	94	1	VILLIMPENTA	068
1.295	16	1.627	1.643	-	1.599	486	452	-	VIRGILIO	069
628	234	1.112	1.346	-	968	93	241	2	VOLTA MANTOVANA	070
65.590	7.738	96.553	104.291	27.932	75.541	17.570	22.970	237	TOTALE PROVINCIA	



APPENDICE



Elenco delle categorie di attività economica che nella classificazione del 1971 sono comprese in un ramo diverso da quello considerato nella classificazione del 1961

CLASSIFICAZIONE 1971			RAMO DI ATTIVITÀ ECONOMICA 1961
CATEGORIA		RAMO DI ATTIVITÀ ECONOMICA	
Numero	Denominazione		
6.02.43	Farmacie	Commercio	Servizi
6.04.05	Magazzini frigoriferi per conto terzi (esclusi quelli dei magazzini generali e dei mercati)	Commercio	Industrie manifatturiere
6.05.03	Noleggio di autovetture (senza autisti)	Commercio	Trasporti e comunicazioni
6.05.04	Noleggio di altri mezzi di trasporto (senza autisti)	Commercio	Trasporti e comunicazioni
7.01.08	Trasporti per condotta (gasdotti e oleodotti)	Trasporti e Comunicazioni	Energia elettrica, gas e acqua
9.02.05	Stabilimenti balneari marittimi, lacuali e fluviali	Servizi	Commercio
9.02.06	Sale da ballo e da giochi (flipper, bigliardi, bowling, ecc.) (a)	Servizi	Commercio
9.08.01	Agenzie di pubblicità	Servizi	Commercio
9.08.02	Agenzie di informazioni per la stampa, informazioni commerciali, richieste di certificati ed agenzie affini	Servizi	Commercio
9.08.03	Gestioni di immobili	Servizi	Commercio
9.08.06	Agenzie di distribuzione di libri, giornali e riviste	Servizi	Commercio
9.08.08	Gestione di pubblici mercati	Servizi	Commercio
9.04.01	Scuole statali	Servizi	Pubblica amministrazione
9.04.03	Servizi pubblici inerenti all'attività culturale	Servizi	Pubblica amministrazione
9.05.05	Studi di analisi chimiche e merceologiche	Servizi	Industria manifatturiera
9.08.07	Ricevitorie del lotto, lotterie e concorsi pronostici	Servizi	Credito e assicurazione
10.02.04	Enti di sviluppo (Ente Maremma, Ente di sviluppo in Puglia, Lucania e Molise, Ente Delta Padano, Ente Fucino, ecc.) (a)	Pubblica amministrazione	Agricoltura, foreste, caccia e pesca

(a) Trattasi di singola voce e non dell'intera categoria.

