


ISTITUTO CENTRALE DI STATISTICA
11° CENSIMENTO GENERALE DELLA POPOLAZIONE
24 OTTOBRE 1971



VOLUME II
DATI PER COMUNE
SULLE CARATTERISTICHE STRUTTURALI
DELLA POPOLAZIONE E DELLE ABITAZIONI

FASCICOLO 23
PROVINCIA DI VENEZIA



01/11/1972

I N D I C E

CARTA PLANIMETRICA

	<i>Pag.</i>	<i>V</i>
AVVERTENZE	»	V
TAVOLA 1 - Superficie territoriale e densità - Popolazione residente e popolazione presente, per sesso	»	3
TAVOLA 2 - Popolazione residente per sesso e stato civile	»	3
TAVOLA 3 - Popolazione residente per sesso e classe di età	»	4
A - Totale	»	4
B - Maschi	»	6
C - Femmine	»	8
TAVOLA 4 - Popolazione residente in età da 6 anni in poi per sesso e grado di istruzione	»	10
TAVOLA 5 - Popolazione residente temporaneamente assente per sesso, luogo di presenza e motivo dell'assenza	»	12
TAVOLA 6 - Popolazione residente in età da 14 anni in poi attiva e non attiva per sesso	»	13
TAVOLA 7 - Popolazione residente attiva in condizione professionale per sesso e ramo di attività economica	»	14
TAVOLA 8 - Popolazione residente attiva in condizione professionale per sesso, settore di attività economica e posizione nella professione	»	16
A - Totale	»	15
B - Agricoltura, foreste, caccia e pesca	»	17
C - Industrie	»	18
D - Altre attività	»	19
TAVOLA 9 - Popolazione residente attiva in condizione professionale per sesso, classe di età e settore di attività economica	»	20
A - Totale	»	50
B - Maschi	»	22
C - Femmine	»	24
TAVOLA 10 - Popolazione residente in età da 14 anni in poi non attiva per sesso e condizione non professionale	»	26
TAVOLA 11 - Famiglie residenti per condizione del capo famiglia	»	27
TAVOLA 12 - Famiglie residenti con il capo famiglia in condizione professionale per ramo di attività economica del capo famiglia	»	28

TAVOLA 13 - Famiglie residenti con il capo famiglia in condizione professionale per settore di attività economica e posizione nella professione del capo famiglia	Pag.	30
A - Totale	»	30
B - Agricoltura, foreste, caccia e pesca	»	31
C - Industrie	»	32
D - Altre attività	»	33
TAVOLA 14 - Famiglie residenti con il capo famiglia in condizione non professionale per condizione del capo famiglia	»	34
TAVOLA 15 - Famiglie residenti per ampiezza della famiglia	»	35
TAVOLA 16 - Abitazioni in complesso (occupate e non occupate); altri tipi di alloggio	»	36
TAVOLA 17 - Abitazioni in complesso (occupate e non occupate) per titolo di godimento	»	38
TAVOLA 18 - Abitazioni in complesso (occupate e non occupate) per epoca di costruzione	»	39
TAVOLA 19 - Abitazioni in complesso (occupate e non occupate) per servizio installato	»	40
TAVOLA 20 - Abitazioni occupate per titolo di godimento	»	42
TAVOLA 21 - Abitazioni occupate per epoca di costruzione e titolo di godimento	»	44
TAVOLA 22 - Abitazioni occupate per numero di stanze	»	46
TAVOLA 23 - Abitazioni occupate per servizio installato	»	48

APPENDICE

Elenco delle categorie di attività economica che nella classificazione del 1971 sono comprese in un ramo diverso da quello considerato nella classificazione del 1961

A V V E R T E N Z E

L'11° Censimento generale della popolazione, al quale è stata abbinata la rilevazione delle abitazioni, è stato effettuato con riferimento alla data del 24 ottobre 1971, in attuazione della legge 31 gennaio 1969, n. 14, e del relativo regolamento di esecuzione (D. P. R. 23 ottobre 1971, n. 895).

Il piano di rilevazione del censimento e di elaborazione dei dati è stato predisposto sulla base delle proposte formulate da un'apposita Commissione di studio istituita presso l'Istituto Centrale di Statistica (1).

Nelle avvertenze che seguono sono illustrati i caratteri ai quali si riferiscono i dati riportati nel presente fascicolo, allo scopo di assicurare una esatta interpretazione dei dati stessi.

Per una completa conoscenza delle modalità tecniche seguite per l'esecuzione del censimento, vedasi il fascicolo dell'Istituto Centrale di Statistica « 11° Censimento della popolazione e 5° Censimento industriale e commerciale, 24-25 ottobre 1971, Disposizioni e istruzioni per gli Organi periferici », Roma, 1971.

1. - **Circoscrizioni territoriali** — La denominazione e le circoscrizioni territoriali dei Comuni e della Provincia fanno riferimento alla situazione esistente alla data del 24 ottobre 1971.

2. - **Famiglia - Convivenza** — Ai fini del censimento, per *famiglia* s'intende un insieme di persone legate da vincoli di matrimonio, parentela, affinità, adozione, affiliazione, tutela o da vincoli affettivi, coabitanti ed aventi dimora abituale nello stesso Comune, che normalmente provvedono al soddisfacimento dei loro bisogni mediante la messa in comune di tutto o parte del reddito di lavoro o patrimoniale da esse percepito.

Una famiglia può essere costituita anche da una sola persona la quale provvede in tutto o in parte con i propri mezzi di sussistenza al soddisfacimento dei bisogni individuali.

Sono considerate facenti parte della famiglia, come membri aggregati di essa, anche le persone addette ai servizi domestici, nonchè le altre persone che, a qualsiasi titolo, convivono abitualmente con la famiglia stessa.

Si considera *capo famiglia* chi esercita la patria potestà, la tutela o chi ha l'amministrazione e la cura degli interessi della famiglia.

Ai fini del censimento, per *convivenza* s'intende un insieme di persone che, senza essere legate da vincoli di matrimonio, parentela, affinità e simili, conducono vita comune per motivi religiosi, di cura, di assistenza, militari, di pena, e simili.

Sono considerate facenti parte della convivenza anche le persone addette alla convivenza stessa per ragioni d'impiego o di lavoro e che vi vivono abitualmente, purchè non costituiscano famiglia a sè stante.

3. - **Popolazione residente** — La *popolazione residente* di ciascun Comune è costituita: a) dalle persone aventi dimora abituale nel Comune e ivi presenti alla data del censimento; b) dalle persone aventi anch'esse dimora abituale nel Comune, ma che alla data del censimento risultavano assenti per uno dei

(1) In tale Commissione erano rappresentati le seguenti Amministrazioni ed Enti: Ministero dell'Interno; Ministero dell'Industria del Commercio e dell'Artigianato; Ministero del Bilancio e della Programmazione Economica; Ministero del Lavoro e della Previdenza Sociale; Ministero dei Lavori Pubblici; Ministero della Pubblica Istruzione; Ministero dell'Agricoltura e delle Foreste; Consiglio Nazionale dell'Economia e del Lavoro; Assessorati per gli Enti Locali delle Regioni a statuto speciale; Camere di Commercio, Industria, Artigianato e Agricoltura; Associazione Nazionale Comuni Italiani; Uffici di Statistica dei Comuni capoluoghi; Confederazione Generale dell'Agricoltura Italiana; Confederazione Nazionale dei Coltivatori Diretti; Confederazione Generale dell'Industria Italiana; Confederazione Generale Italiana del Commercio e del Turismo; Confederazione Generale Italiana del Lavoro; Confederazione Italiana Sindacati Lavoratori; Unione Italiana del Lavoro; Docenti Universitari.

seguenti motivi: servizio militare di leva, di richiamo alle armi, di volontariato; istruzione, rieducazione, noviziato religioso; baliatico per un periodo non superiore ai due anni; ricovero in istituti di cura per un periodo non superiore ai 2 anni, esclusi i ricoveri in istituti psichiatrici in base a provvedimenti di «ricovero definitivo»; detenzione in attesa di giudizio o condanna inferiore a 5 anni; affari, turismo, breve cura e simili; servizio statale all'estero; missione fuori sede; lavori stagionali e comunque temporanei; imbarco su navi della marina militare o mercantile.

4. - **Popolazione presente** — La *popolazione presente* di ciascun Comune è costituita: a) dalle persone presenti nel Comune alla data del censimento ed aventi in esso dimora abituale; b) dalle persone presenti nel Comune alla data del censimento ma aventi dimora abituale in altro Comune o all'estero.

5. - **Età** — L'età è computata in anni compiuti. Così ad esempio:

meno di 5 anni: dalla nascita al giorno precedente il 5° compleanno;

da 5 a 9 anni: dal giorno del 5° compleanno al giorno precedente il 10° compleanno.

Ai fini del confronto con i dati del censimento del 1961 è da tener presente che in detto censimento l'età venne computata in anni di vita. Così ad esempio la classe «fino a 6 anni» comprendeva il periodo dalla nascita fino al 6° anno compiuto (cioè fino al 6° compleanno); la classe «da 35 a 40 anni» il periodo dal 35° anno compiuto fino al 40° anno compiuto (cioè fino al 40° compleanno). Pertanto per il censimento del 1971 la classe «meno di 6 anni» va confrontata con la classe «fino a 6 anni» del 1961, quella «da 35 a 39 anni» con quella «da 35 a 40 anni», e così di seguito. È da notare che il nuovo criterio, peraltro già seguito in occasione di precedenti censimenti demografici del nostro Paese, è stato applicato in conformità alle raccomandazioni internazionali ed ai criteri seguiti nella maggior parte degli altri Paesi.

6. - **Grado d'istruzione** — Si riferisce al più alto titolo di studio conseguito in qualsiasi scuola (pubblica o privata, italiana o straniera, anche all'estero) e non alla più alta classe o al più alto corso frequentato con successo.

LAUREATI — Coloro che, avendo seguito un corso completo di studi universitari (della durata minima di quattro anni), hanno conseguito un diploma di laurea.

DIPLOMATI — Coloro che hanno conseguito un diploma di maturità o di abilitazione di scuola media superiore (maturità classica, scientifica, abilitazione magistrale, abilitazione tecnica, ecc.) che consenta l'accesso ad una o più facoltà universitarie o che abbia fine a se stesso (diploma di ostetricia, diploma di conservatorio di musica o d'istituto d'arte, ecc.).

Con tale voce sono altresì indicate le persone che hanno conseguito un'abilitazione specifica dopo un corso di studi universitari della durata inferiore a quattro anni (diploma di statistica, di vigilanza alle scuole elementari, ecc.).

FORNITI DI LICENZA MEDIA INFERIORE — Coloro che hanno conseguito una licenza di scuola media inferiore che consenta l'accesso alle scuole medie superiori (licenza di scuola media, licenza ginnasiale, licenza d'istituto tecnico inferiore, licenza magistrale inferiore, ecc.) o a determinate scuole tecniche o professionali (licenza d'avviamento professionale, licenza di scuola d'arte o d'istituto d'arte).

FORNITI DI LICENZA ELEMENTARE — Coloro che hanno conseguito la licenza elementare o il certificato rilasciato da un corso di scuola popolare di tipo C (assimilabile alla licenza elementare).

ALFABETI PRIVI DI TITOLO DI STUDIO — Coloro che hanno dichiarato di saper leggere e scrivere pur non avendo conseguito neanche la licenza elementare. In tale gruppo risultano pertanto compresi anche coloro che alla data del censimento frequentavano una qualsiasi classe di scuola elementare, ivi compresi gli iscritti alla 1ª elementare.

Sono comprese in tale gruppo anche le persone che hanno conseguito il certificato di proscioglimento (3ª elementare) fino al 1955, anno nel quale tale certificato venne abolito in virtù del D.P.R. 14 giugno 1955, n. 503. Tuttavia non è da escludere che taluni censiti in possesso del certificato di proscioglimento abbiano dichiarato di essere forniti di licenza elementare e pertanto risultino compresi in questo ultimo gruppo. Poiché nel censimento del 1961 le persone fornite del certificato di proscioglimento vennero comprese nel gruppo dei censiti in possesso della licenza di scuola elementare, ai fini di un corretto confronto fra i due censimenti occorre considerare congiuntamente i gruppi dei «forniti di licenza elementare» e degli «alfabeti privi di titolo di studio».

ANALFABETI — Coloro che hanno dichiarato di non sapere nè leggere nè scrivere o che hanno dichiarato di sapere solo leggere o solo scrivere.

7. - **Popolazione attiva e non attiva** — La *popolazione attiva* è costituita: a) dai censiti in età da 14 anni in poi che alla data del censimento risultavano esercitare una professione, arte o mestiere, in pro-

prio o alle dipendenze altrui, ivi compresi i coadiuvanti; b) dai censiti in età da 14 anni in poi che alla data del censimento risultavano disoccupati, cioè da coloro che, avendo perduto una precedente occupazione, erano alla ricerca di una nuova occupazione; c) da altre categorie di censiti in età da 14 anni in poi temporaneamente impediti alla data del censimento di esercitare la professione, arte o mestiere, già in precedenza esercitata. A queste ultime categorie appartengono i militari (di leva, volontari o richiamati), i ricoverati da meno di 2 anni in luoghi di cura o assistenza, i detenuti in attesa di giudizio o condannati a pena inferiore a 5 anni, i quali a seguito del sopravvenuto impedimento hanno interrotto l'esercizio di una attività professionale; d) dai censiti in età da 14 anni in poi in cerca di prima occupazione. Non è al riguardo da escludere che talune persone disoccupate alla data di censimento, abbiano inteso la dizione « in cerca di prima occupazione » sotto il senso più lato di « in cerca di occupazione » e pertanto nel foglio di censimento, anzichè indicare la precedente condizione professionale, si siano dichiarate come persone in cerca di prima occupazione.

Le categorie dei censiti di cui alle lettere a), b), c) costituiscono la popolazione attiva « in condizione professionale ».

La *popolazione non attiva* è costituita: a) da tutti i bambini e ragazzi con meno di 14 anni; b) dai censiti in età da 14 anni in poi non appartenenti alla popolazione attiva come sopra definita.

Pertanto alla popolazione non attiva appartengono i censiti in condizione non professionale in quanto scolari e studenti; casalinghe (donne attendenti alle cure domestiche); persone ritirate dal lavoro (per raggiunti limiti di età, invalidità o altra causa); invalidi, infermi e ricoverati in luoghi di cura o di assistenza da 2 anni o più; detenuti condannati a pena di 5 anni o più, mendicanti e persone viventi a carico della pubblica beneficenza. Appartengono altresì alla popolazione non attiva i militari (di leva, volontari o richiamati), i ricoverati da meno di 2 anni in luogo di cura o assistenza, i detenuti in attesa di giudizio o condannati a pena inferiore a 5 anni i quali prima del richiamo alle armi, del ricovero o della detenzione non esercitavano alcuna attività lavorativa.

Ai fini di una corretta interpretazione dei dati sulla popolazione attiva e non attiva, in relazione particolarmente ai confronti con i risultati del censimento della popolazione del 1961, è da tener presente che il limite inferiore di età per l'appartenenza alla popolazione attiva in condizione professionale, già stabilito in 10 anni al censimento del 1961, è stato elevato a 14 anni in armonia a quanto previsto dalle richiamate raccomandazioni internazionali.

8. - **Ramo di attività economica** — Per *ramo di attività economica* s'intende il campo di attività in cui viene esercitata la professione, arte o mestiere. Esso è determinato di norma in base all'attività (unica o prevalente) delle singole « unità locali » in cui il censito svolge la propria professione, arte o mestiere (ad esempio: azienda agricola, stabilimento industriale, bottega artigiana, negozio, esercizio pubblico, sede o filiale bancaria e assicurativa, ospedale, gabinetto medico, studio professionale, ministero, amministrazione comunale). I rami in cui si articola la classificazione delle attività economiche sono dieci (1). Essi nelle Tavv. 8, 9 e 13, risultano così raggruppati:

- a) *agricoltura, foreste, caccia e pesca*;
- b) *industrie*, comprendenti le industrie estrattive, manifatturiere, delle costruzioni e dell'installazione di impianti, dell'energia elettrica, gas e acqua;
- c) *altre attività*, comprendenti il commercio, i trasporti e le comunicazioni, il credito e le assicurazioni, i servizi, la pubblica amministrazione.

Nelle analisi per ramo di attività economica (Tavv. 7 e 12) le industrie estrattive sono considerate congiuntamente a quelle manifatturiere.

Ai fini del confronto dei dati per ramo di attività economica con i corrispondenti dati del 1961, è opportuno tener presente che la classificazione del 1961 ha subito delle modifiche conseguenti, in parte, alla necessità di perfezionare ulteriormente la comparabilità con le analoghe classificazioni predisposte dalle Organizzazioni internazionali. In particolare (vedi Appendice) si segnala che il ramo dei servizi comprende nella classificazione del 1971 alcune attività (scuole statali, servizi pubblici inerenti all'attività culturale, agenzie di pubblicità, agenzie di distribuzione di libri, giornali e riviste, ecc.) che nel 1961 risultavano classificate in altri rami.

9. - **Posizione nella professione** — Per *posizione nella professione* s'intende la condizione della persona espletante un'attività economica in rapporto all'impresa in cui viene svolta l'attività stessa.

Nel presente volume le posizioni nella professione risultano raggruppate nel seguente modo:

IMPREDITORI, LIBERI PROFESSIONISTI

- a) *imprenditori*, coloro che gestiscono in conto proprio una impresa nella quale non impiegano l'opera manuale propria o di familiari (conduttore non coltivatore, industriale, costruttore, appaltatore, banchiere, ecc.).

(1) ISTITUTO CENTRALE DI STATISTICA, *Classificazione delle attività economiche, Metodi e Norme, Serie C, n. 5, Gennaio 1971.*

Non è da escludere che in alcuni casi nei dati relativi a tale posizione risultino compresi taluni lavoratori indipendenti che nel foglio di censimento si sono qualificati « imprenditori » mentre più propriamente avrebbero dovuto dichiararsi « lavoratori in proprio ».

b) *liberi professionisti*, coloro che esercitano in conto proprio una professione o arte libera (notaio, medico, avvocato, ecc.).

LAVORATORI IN PROPRIO

Coloro che gestiscono in conto proprio un'impresa nella quale impiegano l'opera manuale propria o di familiari. In tale posizione sono compresi anche i cooperatori aventi la figura di lavoratori in proprio, nonché i coltivatori diretti, i mezzadri, e simili dell'agricoltura.

DIRIGENTI E IMPIEGATI

a) *dirigenti*, coloro che esercitano, contro retribuzione, una funzione direttiva (tecnica o amministrativa) in un'impresa o nella pubblica amministrazione (compresi i quadri superiori (1) cioè coloro che nella pubblica amministrazione o nelle grandi imprese rivestono la qualifica di direttore generale, condirettore, e simili);

b) *impiegati*, coloro che esercitano, contro retribuzione, una funzione esecutiva (tecnica o amministrativa) in un'impresa o nella pubblica amministrazione;

c) *appartenenti a categorie intermedie*, coloro che nelle aziende industriali occupano una posizione intermedia tra gli impiegati e gli operai specializzati (capomastro, capo officina, capo laboratorio e simili, con mansioni esecutive) (2).

LAVORATORI DIPENDENTI

a) *operai, subalterni, salariati, o assimilati*, coloro che prestano, contro retribuzione, un lavoro manuale. In tale posizione sono compresi anche i cooperatori aventi la figura di lavoratori dipendenti, nonché i partecipanti dell'agricoltura, i lavoratori agricoli a contratto o a giornata;

b) *apprendisti*, coloro che esercitano contro retribuzione una attività lavorativa per l'apprendimento di una determinata professione ed il successivo conseguimento di una qualifica;

c) *lavoranti a domicilio*, coloro che lavorano a domicilio esclusivamente su commissione di imprese e non di consumatori.

COADIUVANTI

Coloro che, senza avere un rapporto di impiego regolato da contratto di lavoro, collaborano con un familiare (parente o affine) che svolge una attività lavorativa in conto proprio, nella conduzione di un'impresa agricola, artigiana o commerciale.

10. - **Abitazione; stanza; altro tipo di alloggio** — Ai fini del censimento, per *abitazione* s'intende un insieme di vani, o anche un vano solo, destinato funzionalmente ad uso di abitazione, che dispone di un ingresso indipendente su strada, pianerottolo, cortile, terrazza, ballatoio, e simili e che alla data del censimento era occupato da una o più famiglie o era destinato ad essere occupato.

L'abitazione è stata considerata *occupata* se alla data del 24 ottobre 1971 in essa abitavano una o più persone aventi la dimora abituale nel Comune di censimento, anche se temporaneamente assenti alla data del censimento stesso; *non occupata* se in essa non abitava alcuna persona o se era abitata solo da persone temporaneamente presenti nel Comune di censimento.

Per *stanza* s'intende un locale che fa parte di un'abitazione e che riceve aria e luce dall'esterno ed ha dimensioni tali da consentire la collocazione di almeno un letto lasciando lo spazio utile per il movimento d'una persona. La cucina, ai fini del censimento, è considerata stanza se soddisfa a tale definizione.

Per *altro tipo di alloggio* si intendono i locali che pur non essendo funzionalmente destinati ad abitazione di una famiglia (cantina, soffitta, magazzino, negozio, ufficio, ecc.) ovvero non avendo le caratteristiche proprie dell'abitazione (roulotte, natante, grotta, carrozzone, ecc.) risultavano di fatto occupati alla data del censimento da una o più famiglie residenti.

(1) Nel 1961 gli appartenenti ai quadri superiori furono considerati nel gruppo degli imprenditori e liberi professionisti.

(2) Nel 1961 gli appartenenti a categorie intermedie furono considerati nel gruppo dei lavoratori dipendenti.

11. - **Titolo di godimento delle abitazioni** — Il titolo di godimento delle abitazioni fa riferimento al titolo in base al quale la famiglia dispone dell'abitazione stessa. I titoli di godimento considerati sono:

- a) « proprietà » alla quale è stato assimilato l'usufrutto; sotto tale voce sono comprese anche le abitazioni a riscatto;
- b) « affitto » che comprende anche il subaffitto;
- c) « altro titolo » per i casi di uso gratuito dell'abitazione, di godimento per prestazione di servizi, ecc..

12. - **Epoca di costruzione e superficie delle abitazioni** — È da avvertire che sia l'epoca di costruzione che la superficie delle abitazioni sono state rilevate per la prima volta in sede di censimento nel 1971; pertanto tale circostanza, e soprattutto le obiettive difficoltà di rilevazione di dette modalità sono da tenere presenti nell'interpretazione dei relativi dati.

L'epoca di costruzione o di ricostruzione fa riferimento all'anno di ultimazione della costruzione o ricostruzione. Nel caso in cui l'abitazione sia stata costruita in anno posteriore a quello del relativo fabbricato, a seguito di ricostruzione parziale, ampliamento o sopraelevazione, è stato considerato l'anno di termine della ricostruzione, dell'ampliamento o della sopraelevazione.

Per quanto concerne la superficie dell'abitazione è da tener presente che essa fa riferimento alla superficie dei pavimenti delle stanze e dei vani accessori con esclusione della superficie di balconi, terrazze, verande, cantine, garages, portici, loggiati, solai, cortili, ecc..

13. - **Servizi installati** — Per quanto concerne l'acqua potabile di acquedotto e il gabinetto l'espressione « fuori dell'abitazione » sta ad intendere che il servizio si trova o nel corpo del fabbricato che comprende l'abitazione (ballatoio, pianerottolo, ecc.) o nel cortile, giardino o orto annessi al fabbricato stesso, a disposizione dei soli occupanti dell'abitazione o del fabbricato e non del pubblico in genere.

Per l'impianto di riscaldamento è da tener presente che sono stati presi in considerazione: a) l'impianto di riscaldamento centrale, vale a dire l'impianto fisso che ha la caldaia o le caldaie in un locale non di abitazione e che fornisce il riscaldamento a più abitazioni comprese in uno o più fabbricati; b) l'impianto di riscaldamento autonomo, vale a dire l'impianto fisso che ha la caldaia in un vano dell'abitazione e che fornisce il riscaldamento alla stessa abitazione o, in casi eccezionali, anche ad altra abitazione adiacente.

14. - **Avvertenze particolari** — I dati sulla superficie territoriale dei Comuni (Tav. 1) sono stati forniti dagli Uffici Tecnici Erariali; le eventuali zone di territorio in contestazione tra due o più Comuni risultano comprese, ai fini del censimento, nella circoscrizione di uno di tali Comuni, come posto in evidenza con apposita nota in calce alla tavola.

La densità della popolazione residente (numero medio di abitanti per Km²) è data dal rapporto fra il totale della popolazione residente di ciascun Comune e la superficie territoriale del Comune stesso espressa in Km².

Nella Tav. 2 tra i coniugati sono comprese le persone separate legalmente e tra i vedovi le persone divorziate nonché quelle che avevano ottenuto lo scioglimento del matrimonio o la cessazione degli effetti civili (matrimoni concordatari) ai sensi della legge 1 dicembre 1970, n. 898.

Nella Tav. 5 tra le persone residenti temporaneamente assenti dal Comune di residenza per motivi di lavoro, sono comprese quelle temporaneamente assenti per aver seguito familiari recatisi in altro Comune o all'estero per motivi di lavoro.

Per quanto concerne le Tavole 19 e 23 è da tener presente che, con riferimento ai servizi installati, le abitazioni risultano ripetute tante volte quanti sono i servizi in esse installati. Così ad esempio, un'abitazione fornita di acqua potabile e di gabinetto risulta ripetuta sia fra le abitazioni fornite di acqua potabile, sia fra le abitazioni fornite di gabinetto.

15. - **Piano di spoglio e di pubblicazione dei risultati del censimento** — Per lo spoglio dei dati è stato predisposto, sulla base delle proposte formulate dalla citata Commissione di studio, un piano così articolato: a) *spoglio totale*, riferito cioè a tutti i modelli di rilevazione (fogli di famiglia e fogli di convivenza) per le notizie tradizionali del censimento demografico (sesso, data di nascita, stato civile, grado di istruzione, posizione nella professione, ramo di attività economica o condizione non professionale, ecc.) nonché per tutte le notizie sulle abitazioni; b) *spoglio parziale*, riferito cioè ad un campione del venti per cento dei fogli di famiglia ed a tutti i fogli di convivenza per le notizie sulla professione, sulla fecondità e in genere per gli altri caratteri presi in considerazione per la prima volta dal censimento demografico nel nostro Paese (luogo di residenza nel 1961 e 1966, attività lavorativa svolta nel 1966, luogo di studio o di lavoro, tempo impiegato e mezzo di trasporto utilizzato per recarsi al lavoro o a scuola, ecc.).

Per quanto riguarda lo spoglio totale, il riporto delle notizie sui nastri magnetici viene effettuato presso l'Istituto mediante i « lettori ottici » che permettono di trasferire le notizie direttamente sui supporti meccanografici mediante appositi modelli senza che sia necessario ricorrere alla perforazione delle schede, con conseguente notevole riduzione dei tempi tecnici di elaborazione dei risultati. Le operazioni di riporto delle notizie dai fogli di famiglia e di convivenza sui modelli per lettore ottico sono state effettuate presso i Comuni mano a mano che procedeva la revisione degli anzidetti fogli.

Lo spoglio parziale sarà condotto invece attraverso le tradizionali fasi di codificazione, perforazione ed elaborazione meccanografica dei dati.

Il programma di pubblicazione dei risultati del censimento si articola nei seguenti volumi:

- Vol. I - Primi risultati provinciali e comunali sulla popolazione e sulle abitazioni (*Dati provvisori*)
- Vol. II - Dati per Comune sulle caratteristiche strutturali della popolazione e delle abitazioni (*94 fascicoli provinciali e 1 fascicolo nazionale*)
- Vol. III - Popolazione delle frazioni geografiche e delle località abitate dei Comuni (*20 fascicoli regionali*)
- Vol. IV - Famiglie e convivenze
- Vol. V - Sesso, età e stato civile
- Vol. VI - Professioni e attività economiche
- Vol. VII - Istruzione
- Vol. VIII - Abitazioni
- Vol. IX - Risultati degli spogli campionari
- Vol. X - Dati generali riassuntivi
- Vol. XI - Atti del censimento

Un apposito volume contiene i dati sulla popolazione residente legale dei singoli Comuni.

TAVOLE

Tav. 1 — Superficie territoriale e densità - Popolazione residente e popolazione presente, per sesso

Codice dei Comuni	C O M U N I	SUPERFICIE TERRITORIALE Km ²	DENSITÀ ab/km ²	POPOLAZIONE RESIDENTE			POPOLAZIONE PRESENTE		
				Maschi	Femmine	Totale	Maschi	Femmine	Totale
001	ANNONE VENETO	25,79	131	1.676	1.703	3.379	1.592	1.651	3.243
002	CAMPAGNA LUPIA	87,72	56	2.464	2.410	4.874	2.375	2.350	4.725
003	CANPOLONGO MAGGIORE	23,55	341	4.072	3.969	8.041	3.899	3.877	7.776
004	CAMPONOGARA	21,38	376	4.015	4.015	8.030	3.883	3.955	7.838
005	CAORLE	151,35	72	5.567	5.395	10.962	5.337	5.269	10.606
006	CAVARZERE	140,34	128	8.818	9.093	17.911	8.584	9.095	17.679
007	CEGGIA	21,99	226	2.520	2.442	4.962	2.531	2.378	4.909
008	CHIOGGIA	185,00	270	24.863	25.022	49.885	24.351	25.020	49.371
009	CINTO CAOMAGGIORE	21,48	137	1.522	1.417	2.939	1.388	1.342	2.730
010	CONA	64,74	53	1.726	1.729	3.455	1.668	1.698	3.366
011	CONCORDIA SAGITTARIA	66,50	139	4.701	4.515	9.216	4.613	4.425	9.038
012	DOLO	24,17	508	5.980	6.307	12.287	6.192	6.655	12.847
013	ERACLEA	94,95	113	5.467	5.281	10.748	5.256	5.181	10.437
014	FIESSO D'ARTICO	6,31	831	2.574	2.668	5.242	2.481	2.619	5.100
015	FOSSALTA DI PIAVE	9,73	379	1.787	1.902	3.689	1.710	1.856	3.566
016	FOSSALTA DI PORTOGRUARO	31,17	164	2.517	2.586	5.103	2.360	2.541	4.901
017	FOSSO'	10,11	462	2.306	2.368	4.674	2.220	2.331	4.551
018	GRUARO	17,24	155	1.356	1.315	2.671	1.309	1.301	2.610
019	IESOLO	95,72	219	10.487	10.497	20.984	10.279	10.584	20.863
020	MARCON	25,39	193	2.506	2.399	4.905	2.429	2.372	4.801
021	MARTELLAGO	20,09	595	5.927	6.022	11.949	5.744	5.962	11.706
022	MEOLO	26,72	178	2.423	2.337	4.760	2.365	2.323	4.688
023	MIRA	98,91	325	15.983	16.136	32.119	15.503	15.962	31.465
024	MIRANO	45,66	488	10.984	11.291	22.275	10.967	11.458	22.425
025	MUSILE DI PIAVE	45,07	192	4.330	4.324	8.654	4.234	4.282	8.516
026	NOALE	24,58	433	5.180	5.459	10.639	5.112	5.499	10.611
027	NOVENTA DI PIAVE	18,07	279	2.532	2.507	5.039	2.431	2.467	4.898
028	PIANIGA	20,05	389	3.897	3.908	7.805	3.780	3.866	7.646
029	PORTOGRUARO	102,31	223	11.341	11.473	22.814	12.099	11.522	23.621
030	PRANAGGIORE	24,21	115	1.415	1.372	2.787	1.337	1.321	2.658
031	QUARTO D'ALTINO	28,16	155	2.184	2.177	4.361	2.127	2.165	4.292
032	SALZANO	17,19	439	3.833	3.708	7.541	3.672	3.635	7.307
033	SAN DONA' DI PIAVE	78,73	369	14.362	14.707	29.069	14.396	14.822	29.218
034	SAN MICHELE AL TAGLIAVENTO	112,28	98	5.492	5.543	11.035	5.206	5.608	10.814
035	SANTA MARIA DI SALA	27,97	306	4.351	4.207	8.558	4.213	4.138	8.351
036	SANTO STINO DI LIVENZA	68,13	153	5.281	5.161	10.442	4.985	5.025	10.010
037	SCORZE'	33,29	341	5.765	5.589	11.354	5.573	5.513	11.086
038	SPINEA	15,03	1.373	10.113	10.522	20.635	9.816	10.421	20.237
039	STRA	8,78	631	2.701	2.839	5.540	2.627	2.815	5.442
040	TEGLIO VENETO	11,52	178	1.032	1.018	2.050	982	1.012	1.994
041	TORRE DI MOSTO	38,34	99	1.948	1.831	3.779	1.868	1.781	3.649
042	VENEZIA	457,15	794	173.524	189.538	363.062	182.663	195.766	378.429
043	VIGONOVO	12,79	549	3.537	3.490	7.027	3.438	3.443	6.881
	TOTALE PROVINCIA	2.459,66	328	395.059	412.192	807.251	399.595	417.306	816.901

Tav. 2 — Popolazione residente per sesso e stato civile

Codice dei Comuni	C O M U N I	T O T A L E				M A S C H I			
		Celibi e nubili	Coniugati	Vedovi	Totale	Celibi	Coniugati	Vedovi	Totale
001	ANNONE VENETO	1.725	1.422	232	3.379	922	702	52	1.676
002	CAMPAGNA LUPIA	2.363	2.227	284	4.874	1.303	1.104	57	2.464
003	CANPOLONGO MAGGIORE	4.086	3.502	453	8.041	2.244	1.738	90	4.072
004	CAMPONOGARA	3.847	3.750	433	8.030	2.052	1.860	103	4.015
005	CAORLE	5.448	5.028	486	10.962	2.995	2.481	91	5.567
006	CAVARZERE	8.229	8.518	1.164	17.911	4.378	4.219	221	8.818
007	CEGGIA	2.429	2.268	265	4.962	1.340	1.130	50	2.520
008	CHIOGGIA	24.694	22.215	2.976	49.885	13.291	10.998	574	24.863
009	CINTO CAOMAGGIORE	1.348	1.402	189	2.939	786	697	39	1.522
010	CONA	1.745	1.528	182	3.455	927	761	38	1.726
011	CONCORDIA SAGITTARIA	4.384	4.369	463	9.216	2.446	2.151	104	4.701
012	DOLO	5.621	5.720	946	12.287	2.967	2.831	182	5.980
013	ERACLEA	5.322	4.891	535	10.748	2.940	2.419	108	5.467
014	PIESSO D'ARTICO	2.340	2.604	298	5.242	1.240	1.289	45	2.574
015	FOSSALTA DI PIAVE	1.723	1.705	261	3.689	893	851	43	1.787
016	FOSSALTA DI PORTOGRUARO	2.431	2.365	307	5.103	1.290	1.169	58	2.517
017	FOSSO'	2.353	2.075	246	4.674	1.234	1.028	44	2.306
018	GRUARO	1.239	1.235	197	2.671	709	614	33	1.356
019	IESOLO	10.133	9.893	958	20.984	5.433	4.891	163	10.487
020	MARCON	2.277	2.398	230	4.905	1.256	1.192	58	2.506
021	MARTELLAGO	5.647	5.676	626	11.949	2.968	2.836	123	5.927
022	MEOLO	2.270	2.236	254	4.760	1.248	1.113	62	2.423
023	MIRA	14.344	16.044	1.731	32.119	7.680	8.011	292	15.983
024	MIRANO	10.559	10.425	1.291	22.275	5.576	5.180	228	10.984
025	MUSILE DI PIAVE	4.196	4.019	439	8.654	2.237	2.006	87	4.330
026	NOALE	5.330	4.672	637	10.639	2.728	2.331	121	5.180
027	NOVENTA DI PIAVE	2.477	2.243	319	5.039	1.358	1.120	54	2.532
028	PIANIGA	3.734	3.652	419	7.805	1.972	1.826	99	3.897
029	PORTOGRUARO	10.948	10.527	1.339	22.814	5.829	5.248	264	11.341
030	PRAMAGGIORE	1.384	1.236	167	2.787	766	616	33	1.415
031	QUARTO D'ALTINO	2.047	2.072	242	4.361	1.103	1.037	44	2.184
032	SALZANO	3.686	3.424	431	7.541	2.027	1.711	95	3.833
033	SAN DONA' DI PIAVE	14.318	13.104	1.647	29.069	7.564	6.505	293	14.362
034	SAN MICHELE AL TAGLIAMENTO	5.170	5.135	730	11.035	2.822	2.519	151	5.492
035	SANTA MARIA DI SALA	4.282	3.796	480	8.558	2.339	1.895	117	4.351
036	SANTO STINO DI LIVENZA	5.088	4.756	598	10.442	2.813	2.373	95	5.281
037	SCORZE'	5.782	4.994	578	11.354	3.154	2.493	118	5.765
038	SPINEA	9.359	10.411	865	20.635	4.832	5.142	139	10.113
039	STRA	2.628	2.580	332	5.540	1.369	1.284	48	2.701
040	TEGLIO VENETO	839	1.033	178	2.050	487	514	31	1.032
041	TORRE DI MOSTO	1.918	1.670	191	3.779	1.096	822	30	1.948
042	VENEZIA	164.838	173.559	24.665	363.062	84.613	85.119	3.792	173.524
043	VIGONOVO	3.454	3.213	360	7.027	1.863	1.595	79	3.537
	TOTALE PROVINCIA	378.035	379.592	49.624	807.251	199.090	187.421	8.548	395.059

Tav. 3 — Popolazione res

A - T o :

Codice dei Comuni	C O M U N I	CLASSI QUINQUENNALI DI ETÀ (anni)										
		Meno di 5	5 — 9	10 — 14	15 — 19	20 — 24	25 — 29	30 — 34	35 — 39	40 — 44	45 — 49	50 — 54
001	ANNONE VENETO	283	271	290	241	271	226	209	192	219	233	127
002	CAMPAGNA LUPIA	478	474	417	379	410	329	356	307	307	316	186
003	CAMPOLONGO MAGGIORE	721	756	779	587	744	509	553	476	492	500	331
004	CAMPONOGARA	760	824	708	626	597	534	585	520	522	529	340
005	CAORLE	1.028	1.040	971	890	998	768	862	836	761	663	378
006	CAVARZERE	1.274	1.458	1.445	1.317	1.455	1.016	1.210	1.255	1.222	1.325	759
007	CEGGIA	413	479	442	425	405	310	320	317	352	342	184
008	CHIOGGIA	4.797	4.509	4.197	3.776	4.159	3.720	3.847	3.334	3.085	2.972	2.128
009	CINTO CAOMAGGIORE	239	249	214	233	209	182	206	199	178	202	136
010	CONA	251	334	297	337	315	203	225	237	224	242	143
011	CONCORDIA SAGITTARIA	789	832	729	685	864	615	760	577	575	572	378
012	DOLO	1.009	988	911	801	931	889	896	811	808	766	594
013	ERACLEA	963	1.095	1.020	854	952	695	771	755	795	767	347
014	PIESSO D'ARTICO	492	482	402	342	432	391	465	348	362	327	242
015	FOSSALTA DI PIAVE	285	303	310	287	274	230	226	231	235	304	167
016	FOSSALTA DI PORTOGRUARO	409	411	431	397	459	318	377	334	343	347	224
017	FOSSO'	431	480	436	300	362	306	313	306	294	293	187
018	GRUARO	193	226	214	212	208	141	178	184	170	187	123
019	IESOLO	1.946	2.057	1.816	1.532	1.640	1.501	1.718	1.598	1.597	1.485	748
020	MARCON	474	460	393	380	414	376	420	354	311	280	199
021	MARTELLAGO	1.330	1.237	965	814	1.012	971	1.042	867	776	680	454
022	MEOLO	460	405	395	381	390	348	330	305	297	306	204
023	MIRA	3.035	3.065	2.607	2.158	2.463	2.381	2.604	2.377	2.275	2.105	1.368
024	MIRANO	2.142	2.137	1.815	1.582	1.668	1.615	1.690	1.578	1.493	1.409	941
025	MUSILE DI PIAVE	821	928	816	635	618	575	652	590	627	571	315
026	NOALE	1.023	1.016	904	778	912	785	836	715	687	689	411
027	NOVENTA DI PIAVE	398	404	420	433	425	331	324	285	350	371	230
028	PIANIGA	782	789	684	545	605	544	619	525	522	452	350
029	PORTOGRUARO	2.020	2.095	1.870	1.738	1.803	1.537	1.682	1.507	1.567	1.579	1.037
030	PRAMAGGIORE	240	249	251	236	235	170	167	168	180	186	115
031	QUARTO D'ALTINO	410	435	377	349	368	301	356	331	323	295	143
032	SALZANO	708	729	712	582	597	518	596	515	507	469	240
033	SAN DONA' DI PIAVE	2.563	2.749	2.455	2.140	2.363	2.041	2.175	1.977	2.081	2.086	1.133
034	SAN MICHELE AL TAGLIAMENTO	877	972	858	748	890	655	827	762	791	724	461
035	SANTA MARIA DI SALA	837	859	780	698	682	578	599	555	531	529	333
036	SANTO STINO DI LIVENZA	923	968	909	830	834	708	749	739	705	692	373
037	SCORZE'	1.190	1.246	998	869	930	871	844	780	711	617	388
038	SPINEA	2.387	2.281	1.643	1.281	1.450	1.884	2.092	1.626	1.465	1.132	685
039	STRA	521	548	446	393	413	447	426	398	315	331	268
040	TEGLIO VENETO	139	138	129	131	182	138	144	98	113	141	115
041	TORRE DI NOSTO	300	333	365	328	302	250	235	245	271	239	136
042	VENEZIA	27.195	29.307	25.685	22.357	25.923	25.954	27.584	24.557	25.669	26.132	20.250
043	VIGONOVO	740	708	582	513	584	551	549	458	409	384	298
	TOTALE PROVINCIA	68.276	71.326	63.088	55.120	61.748	57.412	61.619	55.129	55.517	54.771	38.169

dente per sesso e classe di età

A L E

						PARTICOLARI CLASSI DI ETÀ (anni)						C O M U N I	Codice dei Comuni
55 — 59	60 — 64	65 — 69	70 — 74	75 e più	Totale	Meno di 6	6 — 10	11 — 13	14 — 18	19 — 20	Totale		
172	188	180	138	139	3.379	344	271	171	244	100	1.130	ANNONE VENETO	001
261	239	163	125	127	4.874	580	446	260	382	161	1.829	CAMPAGNA LUPIA	002
424	367	274	248	280	8.041	869	763	494	606	251	2.983	CANPOLONGO MAGGIORE	003
372	383	295	203	232	8.030	927	809	428	632	234	3.030	CAMPONOGARA	004
467	462	401	220	217	10.962	1.265	1.013	572	906	376	4.132	CAORLE	005
1.028	1.052	799	627	669	17.911	1.575	1.472	864	1.334	542	5.787	CAVARZERE	006
287	241	178	125	142	4.962	515	465	272	420	172	1.844	CEGGIA	007
2.366	2.314	1.978	1.264	1.439	49.885	5.740	4.444	2.588	3.792	1.449	18.013	CHIOGGIA	008
176	174	122	93	127	2.939	281	249	141	213	89	973	CINTO CAOMAGGIORE	009
203	138	132	80	94	3.455	323	320	178	330	126	1.277	CONA	010
465	475	417	216	267	9.216	969	797	461	662	286	3.175	CONCORDIA SAGITTARIA	011
658	730	580	390	525	12.287	1.204	991	570	790	322	3.877	DOLO	012
439	460	345	225	265	10.748	1.179	1.127	590	881	365	4.142	ERACLEA	013
239	243	199	144	132	5.242	595	463	238	358	146	1.800	FIESSO D'ARTICO	014
209	181	171	113	163	3.689	353	298	204	268	107	1.230	FOSSALTA DI PIAVE	015
274	285	192	126	176	5.103	497	396	260	413	175	1.741	FOSSALTA DI PORTOGRUARO	016
236	260	211	137	122	4.674	528	476	250	329	139	1.722	FOSSO'	017
160	155	119	79	122	2.671	247	216	125	220	85	893	GRUARO	018
888	866	708	476	408	20.984	2.352	2.046	1.077	1.559	617	7.651	IESOLO	019
261	213	159	109	102	4.905	574	445	238	366	150	1.773	MARCON	020
501	429	350	252	269	11.949	1.590	1.189	554	852	334	4.519	MARTELLAGO	021
245	257	165	118	154	4.760	540	415	226	388	137	1.706	MEOLO	022
1.620	1.413	1.116	763	769	32.119	3.683	2.987	1.579	2.213	814	11.276	MIRA	023
1.064	1.044	841	583	673	22.275	2.551	2.121	1.068	1.651	585	7.976	MIRANO	024
361	403	306	188	248	8.654	998	952	464	678	232	3.324	MUSILE DI PIAVE	025
496	486	356	263	282	10.639	1.244	976	549	784	315	3.868	NOALE	026
258	273	190	148	199	5.039	483	408	250	447	153	1.741	NOVENTA DI PIAVE	027
346	348	246	218	230	7.805	946	777	403	575	217	2.918	PIANIGA	028
1.131	1.095	853	583	717	22.814	2.456	2.048	1.116	1.786	661	8.067	PORTOGRUARO	029
129	163	119	93	86	2.787	297	245	148	236	92	1.018	PRANAGGIORE	030
183	153	133	98	106	4.361	500	433	227	355	135	1.650	QUARTO D'ALTINO	031
347	330	281	185	225	7.541	856	706	437	609	238	2.846	SALZANO	032
1.365	1.301	1.037	684	919	29.069	3.117	2.740	1.454	2.170	859	10.340	SAN DONA' DI PIAVE	033
571	723	497	362	317	11.035	1.075	946	545	746	309	3.621	SAN NICHELE AL TAGLIAMENTO	034
423	397	299	221	237	8.558	1.003	863	470	707	264	3.307	SANTA MARIA DI SALA	035
516	489	365	272	370	10.442	1.109	974	543	837	340	3.803	SANTO STINO DI LIVENZA	036
529	482	397	234	268	11.354	1.464	1.205	586	872	369	4.496	SCORZE'	037
781	724	513	345	346	20.635	2.884	2.132	1.007	1.329	464	7.816	SPINEA	038
283	265	198	144	144	5.540	639	531	263	398	152	1.983	STRA	039
145	147	99	86	105	2.050	168	133	76	138	65	580	TEGLIO VENETO	040
190	208	138	123	116	3.779	359	343	234	319	125	1.380	TORRE DI MOSTO	041
21.104	20.111	16.176	11.505	13.553	363.062	32.998	29.030	15.401	22.680	8.962	109.071	VENEZIA	042
352	322	261	140	176	7.027	900	679	342	523	205	2.649	VIGONOVO	043
42.525	40.989	32.559	22.746	26.257	807.251	82.777	70.340	37.923	55.998	21.919	268.957	TOTALE PROVINCIA	

Segue TAV. 3 — Popolazione resi

B - M A S

Codice del Comune	C O M U N I	CLASSI QUINQUENNALI DI ETÀ (anni)										
		Meno di 5	5 — 9	10 — 14	15 — 19	20 — 24	25 — 29	30 — 34	35 — 39	40 — 44	45 — 49	50 — 54
001	ANNONE VENETO	139	131	143	119	133	131	102	105	122	124	56
002	CAMPAGNA LUPIA	252	248	213	202	223	170	171	164	157	151	93
003	CAMPOLONGO MAGGIORE	345	397	408	299	387	282	296	248	251	247	171
004	CAMPONOGARA	377	410	362	313	304	277	305	266	269	254	163
005	CAORLE	544	511	496	449	516	395	448	456	421	336	187
006	CAVARZERE	677	740	711	639	802	512	608	647	604	663	378
007	CEGGIA	227	240	218	232	223	163	184	151	170	165	90
008	CHIOGGIA	2.444	2.312	2.170	1.946	2.163	1.904	2.040	1.736	1.572	1.448	1.041
009	CINTO CAONAGGIORE	142	126	117	132	110	102	103	110	88	104	63
010	CONA	133	175	160	168	167	97	116	115	112	111	68
011	CONCORDIA SAGITTARIA	377	397	369	368	475	339	413	317	302	290	175
012	DOLO	545	508	467	401	470	452	446	396	399	356	285
013	ERACLEA	475	538	563	440	503	357	413	388	421	389	176
014	PIESSO D'ARTICO	255	246	185	179	215	191	240	170	190	158	117
015	FOSSALTA DI PIAVE	145	145	164	150	137	114	115	118	113	152	70
016	FOSSALTA DI PORTOGRUARO	202	196	216	214	234	176	181	159	176	165	120
017	FOSSO'	206	232	212	150	185	156	163	162	142	151	93
018	GRUARO	93	126	118	122	105	82	85	95	86	94	69
019	IESOLO	982	1.012	943	801	833	745	870	825	834	750	389
020	MARCON	234	244	206	201	210	205	200	193	157	139	96
021	MARTELLAGO	656	625	473	409	469	509	523	462	415	351	218
022	MEOLO	246	206	210	180	190	199	180	155	146	164	96
023	MIRA	1.597	1.590	1.322	1.094	1.236	1.212	1.284	1.208	1.199	1.008	678
024	MIRANO	1.119	1.070	886	805	850	824	864	813	760	670	489
025	MUSILE DI PIAVE	411	493	399	327	307	287	323	304	349	276	160
026	NOALE	515	498	433	391	443	370	434	375	349	348	206
027	NOVENTA DI PIAVE	196	212	218	222	229	172	184	156	171	183	113
028	PIANIGA	390	391	334	293	303	270	317	268	278	222	171
029	PORTOGRUARO	1.052	1.036	949	903	964	782	872	753	788	788	505
030	PRANAGGIORE	118	118	132	125	120	98	89	94	91	99	60
031	QUARTO D'ALTINO	206	210	186	170	193	157	176	185	176	155	74
032	SALZANO	366	400	374	312	302	258	312	259	258	240	122
033	SAN DONA' DI PIAVE	1.345	1.362	1.246	1.111	1.192	1.044	1.088	994	1.072	1.033	547
034	SAN MICHELE AL TAGLIAVENTO	425	495	417	383	477	360	421	378	407	371	241
035	SANTA MARIA DI SALA	427	448	398	375	333	325	309	283	275	253	166
036	SANTO STINO DI LIVENZA	465	502	451	451	452	373	407	385	364	337	181
037	SCORZE'	625	642	511	449	466	454	445	413	399	295	196
038	SPINEA	1.211	1.115	844	633	632	883	1.051	840	761	621	320
039	STRA	257	303	213	195	200	219	206	214	149	161	125
040	TEGLIO VENETO	73	78	73	74	101	76	75	55	51	52	61
041	TORRE DI MOSTO	158	156	198	179	172	149	121	127	150	120	59
042	VENEZIA	14.045	14.962	13.180	11.324	13.364	12.925	13.466	11.852	12.326	12.237	9.448
043	VIGONOVO	354	374	290	261	292	296	282	244	220	185	135
	TOTALE PROVINCIA	35.051	36.220	32.178	28.191	31.682	29.092	30.928	27.638	27.740	26.416	18.271

Popolazione per sesso e classe di età

H I

						PARTICOLARI CLASSI DI ETÀ (anni)						C O M U N I	Codice del Comune
55 — 59	60 — 64	65 — 69	70 — 74	75 e più	Totale	Meno di 6	6 — 10	11 — 13	14 — 18	19 — 20	Totale		
81	93	85	55	57	1.676	171	134	81	116	47	549	ANNONE VENETO	001
129	111	80	48	52	2.464	303	237	129	202	84	955	CAMPAGNA LUPIA	002
211	192	116	108	114	4.072	416	405	265	307	138	1.531	CAMPOLONGO MAGGIORE	003
176	209	142	92	96	4.015	467	391	213	328	118	1.517	CAMPONOGARA	004
231	214	193	89	81	5.567	656	511	297	439	194	2.097	CAORLE	005
477	493	348	265	254	8.818	832	751	410	652	275	2.920	CAVARZERE	006
148	119	80	52	58	2.520	283	229	125	235	87	959	CEGGIA	007
1.123	1.052	868	524	520	24.863	2.925	2.308	1.319	1.947	749	9.248	CHIOGGIA	008
94	81	55	41	54	1.522	165	118	83	123	49	538	CINTO CAOMAGGIORE	009
102	65	66	38	33	1.726	168	177	90	167	66	668	CONA	010
220	245	199	93	122	4.701	472	374	233	353	166	1.598	CONCORDIA SAGITTARIA	011
305	341	248	181	180	5.980	644	507	294	395	157	1.997	DOLO	012
243	204	161	90	106	5.467	573	580	310	483	184	2.130	ERACLEA	013
107	120	81	61	59	2.574	310	226	117	182	68	903	FIESSO D'ARTICO	014
108	81	75	38	62	1.787	180	144	108	140	53	625	FOSSALTA DI PIAVE	015
140	131	93	47	67	2.517	242	195	126	223	93	879	FOSSALTA DI PORTOGRUARO	016
110	141	104	55	44	2.306	252	233	125	155	68	833	FOSSO'	017
72	84	43	39	43	1.356	119	122	73	121	47	482	GRUARO	018
422	429	301	218	133	10.487	1.179	1.021	564	809	325	3.898	IESOLO	019
133	107	75	58	48	2.506	279	253	118	194	68	912	MARCON	020
252	193	146	113	113	5.927	780	604	279	414	169	2.246	MARTELLAGO	021
123	131	82	51	64	2.423	293	207	113	197	63	873	NEOLO	022
798	633	525	312	287	15.983	1.947	1.531	792	1.128	421	5.819	HIRA	023
507	491	377	222	237	10.984	1.314	1.073	517	831	301	4.036	HIRANO	024
188	199	136	77	94	4.330	503	500	234	331	125	1.693	MUSILE DI PIAVE	025
234	228	150	109	97	5.180	616	476	266	401	145	1.904	NOALE	026
125	133	75	66	77	2.532	243	208	128	234	74	887	NOVENTA DI PIAVE	027
170	176	108	102	104	3.897	470	389	195	302	114	1.470	PIANIGA	028
556	522	366	249	256	11.341	1.277	1.026	535	954	330	4.122	PORTOGRUARO	029
52	81	56	51	31	1.415	143	124	77	128	44	516	PRAMAGGIORE	030
86	72	55	49	34	2.184	249	220	98	177	65	809	QUARTO D'ALTINO	031
174	157	131	79	89	3.833	450	387	227	332	107	1.503	SALZANO	032
661	625	427	275	340	14.362	1.624	1.370	742	1.103	438	5.277	SAN DONA' DI PIAVE	033
275	360	221	150	111	5.492	512	481	262	385	164	1.804	SAN MICHELE AL TAGLIAMENTO	034
222	180	156	101	100	4.351	512	455	233	381	136	1.717	SANTA MARIA DI SALA	035
255	239	166	115	138	5.281	567	493	274	445	183	1.962	SANTO STINO DI LIVENZA	036
246	249	173	100	102	5.765	770	620	287	458	184	2.319	SCORZE'	037
374	359	218	139	112	10.113	1.445	1.069	510	658	231	3.913	SPINEA	038
139	121	84	66	49	2.701	323	286	124	192	76	1.001	STRA	039
77	69	43	37	37	1.032	88	73	48	75	38	322	TEGLIO VENETO	040
92	109	66	51	41	1.948	182	173	127	170	66	718	TORRE DI MOSTO	041
9.968	9.088	6.839	4.385	4.115	173.524	17.023	14.829	7.893	11.486	4.597	55.828	VENEZIA	042
173	174	115	64	78	3.537	435	357	172	270	96	1.330	VIGONOVO	043
20.379	19.101	14.128	9.155	8.889	395.059	42.402	35.867	19.213	28.623	11.203	137.308	TOTALE PROVINCIA	

Segue Tav. 3 — Popolazione res

C - F E

Codice dei Comuni	C O M U N I	CLASSI QUINQUENNALI DI ETÀ (anni)										
		Meno di 5	5 — 9	10 — 14	15 — 19	20 — 24	25 — 29	30 — 34	35 — 39	40 — 44	45 — 49	50 — 54
001	ANNONE VENETO	144	140	147	122	138	95	107	87	97	109	71
002	CAMPAGNA LUPIA	226	226	204	177	187	159	185	143	150	165	93
003	CAMPOLONGO MAGGIORE	376	359	371	288	357	227	257	228	241	253	160
004	CAMPONOGARA	383	414	346	313	293	257	280	254	253	275	177
005	CAORLE	484	529	475	441	482	373	414	380	340	327	191
006	CAVARZERE	597	718	734	678	653	504	602	608	618	662	381
007	CEGGIA	186	239	224	193	182	147	136	166	182	177	94
008	CHIOGGIA	2.353	2.197	2.027	1.830	1.996	1.816	1.807	1.598	1.513	1.524	1.087
009	CINTO CAOMAGGIORE	97	123	97	101	99	80	103	89	90	98	73
010	CONA	118	159	137	169	148	106	109	122	112	131	75
011	CONCORDIA SAGITTARIA	412	435	360	317	389	276	347	260	273	282	203
012	DOLO	464	480	444	400	461	437	450	415	409	410	309
013	ERACLEA	488	557	457	414	449	338	358	367	374	378	171
014	FIESSO D'ARTICO	237	236	217	163	217	200	225	178	172	169	125
015	FOSSALTA DI PIAVE	140	158	146	137	137	116	111	113	122	152	97
016	FOSSALTA DI PORTOGRUARO	207	215	215	183	225	142	196	175	167	182	104
017	FOSSO'	225	248	224	150	177	150	150	144	152	142	94
018	GRUARO	100	100	96	90	103	59	93	89	84	93	54
019	IESOLO	964	1.045	873	731	807	756	848	773	763	735	359
020	MARCON	240	216	187	179	204	171	220	161	154	141	103
021	MARTELLAGO	674	612	492	405	543	462	519	405	361	329	236
022	MEOLO	214	199	185	201	200	149	150	150	151	142	108
023	MIRA	1.438	1.475	1.285	1.064	1.227	1.169	1.320	1.169	1.076	1.097	690
024	MIRANO	1.023	1.067	929	777	818	791	826	765	733	739	452
025	MUSILE DI PIAVE	410	435	417	308	311	288	329	286	278	295	155
026	NOALE	508	518	471	387	469	415	402	340	338	341	205
027	NOVENTA DI PIAVE	202	192	202	211	196	159	140	129	179	188	117
028	PIANIGA	392	398	350	252	302	274	302	257	244	230	179
029	PORTOGRUARO	968	1.059	921	835	839	755	810	754	779	791	532
030	PRAMAGGIORE	122	131	119	111	115	72	78	74	89	87	55
031	QUARTO D'ALTINO	204	225	191	179	175	144	180	146	147	140	69
032	SALZANO	342	329	338	270	295	260	284	256	249	229	118
033	SAN DONA' DI PIAVE	1.218	1.387	1.209	1.029	1.171	997	1.087	983	1.009	1.053	586
034	SAN NICHELE AL TAGLIAMENTO	452	477	441	365	413	295	406	384	384	353	220
035	SANTA MARIA DI SALA	410	411	382	323	349	253	290	272	256	276	167
036	SANTO STINO DI LIVENZA	458	466	458	379	382	335	342	354	341	355	192
037	SCORZE'	565	604	487	420	464	417	399	367	312	322	192
038	SPINEA	1.176	1.166	799	648	818	1.001	1.041	786	704	511	365
039	STRA	264	245	233	198	213	228	220	184	166	170	143
040	TEGLIO VENETO	66	60	56	57	81	62	69	43	62	89	54
041	TORRE DI MOSTO	142	177	167	149	130	101	114	118	121	119	77
042	VENEZIA	13.150	14.345	12.505	11.033	12.559	13.029	14.118	12.705	13.343	13.895	10.802
043	VIGONOVO	386	334	292	252	292	255	267	214	189	199	163
	TOTALE PROVINCIA	33.225	35.106	30.910	26.929	30.066	28.320	30.691	27.491	27.777	28.355	19.898

ente per sesso e classe di età

I N E

						PARTICOLARI CLASSI DI ETÀ (anni)						C O M U N I	Codice dei Comuni
5 — 59	60 — 64	65 — 69	70 — 74	75 e più	Totale	Meno di 6	6 — 10	11 — 13	14 — 18	19 — 20	Totale		
91	95	95	83	82	1.703	173	137	90	128	53	581	ANNONE VENETO	001
132	128	83	77	75	2.410	277	209	131	180	77	874	CAMPAGNA LUPIA	002
213	175	158	140	166	3.969	453	358	229	299	113	1.452	CAMPOLONGO MAGGIORE	003
196	174	153	111	136	4.015	460	418	215	304	116	1.513	CAMPONOGARA	004
236	248	208	131	136	5.395	609	502	275	467	182	2.035	CAORLE	005
551	559	451	362	415	9.093	743	721	454	682	267	2.867	CAVARZERE	006
139	122	98	73	84	2.442	232	236	147	185	85	885	CEGGIA	007
1.243	1.262	1.110	740	919	25.022	2.815	2.136	1.269	1.845	700	8.765	CHIOGGIA	008
82	93	67	52	73	1.417	116	131	58	90	40	435	CINTO CAOMAGGIORE	009
101	73	66	42	61	1.729	155	143	88	163	60	609	CONA	010
245	230	218	123	145	4.515	497	423	228	309	120	1.577	CONCORDIA SAGITTARIA	011
353	389	332	209	345	6.307	560	484	276	395	165	1.880	DOLO	012
196	256	184	135	159	5.281	606	547	280	398	181	2.012	ERACLEA	013
132	123	118	83	73	2.668	285	237	121	176	78	897	FIESSO D'ARTICO	014
101	100	96	75	101	1.902	173	154	96	128	54	605	FOSSALTA DI PIAVE	015
134	154	99	79	109	2.586	255	201	134	190	82	862	FOSSALTA DI PORTOGRUARO	016
126	119	107	82	78	2.368	276	243	125	174	71	889	POSSO'	017
88	71	76	40	79	1.315	128	94	52	99	38	411	GRUARO	018
466	437	407	258	275	10.497	1.173	1.025	513	750	292	3.753	IESOLO	019
128	106	84	51	54	2.399	295	192	120	172	82	861	MARCON	020
249	236	204	139	156	6.022	810	585	275	438	165	2.273	MARTELLAGO	021
122	126	83	67	90	2.337	247	208	113	191	74	833	MEOLO	022
822	780	591	451	482	16.136	1.736	1.456	787	1.085	393	5.457	MIRA	023
557	553	464	361	436	11.291	1.237	1.048	551	820	284	3.940	MIRANO	024
173	204	170	111	154	4.324	495	452	230	347	107	1.631	MUSILE DI PIAVE	025
262	258	206	154	185	5.459	628	500	283	383	170	1.964	NOALE	026
133	140	115	82	122	2.507	240	200	122	213	79	854	NOVENTA DI PIAVE	027
176	172	138	116	126	3.908	476	388	208	273	103	1.448	PIANIGA	028
575	573	487	334	461	11.473	1.179	1.022	581	832	331	3.945	PORTOGRUARO	029
77	82	63	42	55	1.372	154	121	71	108	48	502	PRAMAGGIORE	030
97	81	78	49	72	2.177	251	213	129	178	70	841	QUARTO D'ALTINO	031
173	173	150	106	136	3.708	406	319	210	277	131	1.343	SALZANO	032
704	676	610	409	579	14.707	1.493	1.370	712	1.067	421	5.063	SAN DONA' DI PIAVE	033
296	363	276	212	206	5.543	563	465	283	361	145	1.817	SAN NICHELE AL TAGLIAMENTO	034
201	217	143	120	137	4.207	491	408	237	326	128	1.590	SANTA MARIA DI SALA	035
261	250	199	157	232	5.161	542	481	269	392	157	1.841	SANTO STINO DI LIVENZA	036
283	233	224	134	166	5.589	694	585	299	414	185	2.177	SCORZE'	037
407	365	295	206	234	10.522	1.439	1.063	497	671	233	3.903	SEINEA	038
144	144	114	78	95	2.839	316	245	139	206	76	982	STRA	039
68	78	56	49	68	1.018	80	60	28	63	27	258	TEGLIO VENETO	040
98	99	72	72	75	1.831	177	170	107	149	59	662	TORRE DI MOSTO	041
11.136	11.023	9.337	7.120	9.438	189.538	15.975	14.201	7.508	11.194	4.365	53.243	VENEZIA	042
179	148	146	76	98	3.490	465	322	170	253	109	1.319	VIGONOVO	043
12.146	21.888	18.431	13.591	17.368	412.192	40.375	34.473	18.710	27.375	10.716	131.649	TOTALE PROVINCIA	

Tav. 4 — Popolazione residente in età d

Codice dei Comuni	C O M U N I	F O R N I T I D I T I T O L O D I S T U D I O									
		LAUREA		DIPLOMA		LICENZA MEDIA INFERIORE		LICENZA ELEMENTARE (a)		TOTALE	
		MF	M	MF	M	MF	M	MF	M	MF	M
001	ANNONE VENETO	13	6	92	53	448	246	1.518	768	2.071	1.073
002	CAMPAGNA LUPIA	14	12	87	57	441	284	2.071	1.071	2.613	1.424
003	CAMPOLONGO MAGGIORE	6	3	128	75	825	494	2.996	1.598	3.955	2.170
004	CAMPONOGARA	17	12	101	62	691	447	3.066	1.611	3.875	2.132
005	CAORLE	50	37	278	162	1.358	768	4.065	2.174	5.751	3.141
006	CAVARZERE	90	67	538	303	1.540	956	6.901	3.695	9.069	5.021
007	CEGGIA	20	11	164	104	660	370	1.760	960	2.604	1.445
008	CHIOGGIA	255	186	1.474	791	4.553	2.833	18.239	9.539	24.521	13.349
009	CINTO CAOMAGGIORE	7	6	89	50	331	195	1.110	636	1.537	887
010	CONA	20	17	104	46	384	225	1.231	655	1.739	943
011	CONCORDIA SAGITTARIA	17	14	161	105	956	639	3.245	1.830	4.379	2.588
012	DOLO	118	84	476	267	1.549	931	4.938	2.379	7.081	3.661
013	ERACLEA	30	23	128	84	819	493	5.856	3.108	6.833	3.708
014	FIESSO D'ARTICO	25	19	102	57	480	298	2.322	1.191	2.929	1.565
015	FOSSALTA DI PIAVE	17	10	87	46	471	286	1.335	692	1.910	1.034
016	FOSSALTA DI PORTOGRUARO	28	17	175	81	675	420	1.903	1.038	2.781	1.556
017	FOSSO'	12	12	74	52	391	235	1.899	965	2.376	1.264
018	GRUARO	9	7	56	37	325	194	1.015	572	1.405	810
019	IESOLO	98	76	598	342	2.498	1.416	7.918	4.247	11.112	6.081
020	MARCON	11	8	64	42	489	311	2.050	1.056	2.614	1.417
021	MARTELLAGO	31	27	211	142	1.371	860	4.793	2.441	6.406	3.470
022	MEOLO	12	8	108	69	476	288	2.399	1.253	2.995	1.618
023	MIRA	108	86	683	420	3.371	2.157	13.296	6.819	17.458	9.482
024	MIRANO	136	102	715	433	2.417	1.484	9.648	4.852	12.916	6.871
025	MUSILE DI PIAVE	26	23	173	90	816	495	4.751	2.349	5.766	2.957
026	NOALE	72	57	288	168	1.222	737	5.022	2.446	6.604	3.408
027	NOVENTA DI PIAVE	27	17	119	67	636	390	2.246	1.163	3.028	1.637
028	PIANIGA	28	23	144	94	789	516	3.193	1.644	4.154	2.277
029	PORTOGRUARO	318	223	1.306	719	3.587	2.141	7.642	3.921	12.853	7.004
030	PRAMAGGIORE	7	6	56	30	303	167	1.497	785	1.863	988
031	QUARTO D'ALTINO	13	11	72	43	407	258	1.691	899	2.183	1.211
032	SALZANO	13	10	127	80	714	428	3.122	1.665	3.976	2.183
033	SAN DONA' DI PIAVE	316	236	1.361	792	4.260	2.419	12.397	6.078	18.334	9.525
034	SAN MICHELE AL TAGLIAMENTO	28	21	336	177	1.112	677	3.984	2.194	5.460	3.069
035	SANTA MARIA DI SALA	15	13	126	84	807	536	4.543	2.271	5.491	2.904
036	SANTO STINO DI LIVENZA	43	32	291	163	1.367	877	3.608	1.910	5.309	2.982
037	SCORZE'	47	37	225	154	1.123	744	5.544	2.758	6.939	3.693
038	SPINEA	144	105	807	530	2.930	1.743	9.013	4.326	12.894	6.704
039	STRA	23	15	140	83	442	267	3.301	1.544	3.906	1.909
040	TEGLIO VENETO	12	9	64	37	227	147	817	448	1.120	641
041	TORRE DI MOSTO	15	13	89	43	424	267	1.357	766	1.885	1.089
042	VENEZIA	7.963	5.634	26.893	14.918	65.105	34.606	148.364	68.451	248.325	123.609
043	VIGONOVO	23	15	106	69	521	340	2.939	1.485	3.589	1.909
	TOTALE PROVINCIA	10.277	7.350	39.416	22.221	114.311	64.585	330.605	162.253	494.609	256.409

anni in poi per sesso e grado di istruzione

ALFABETI PRIVI DI TITOLO DI STUDIO (a)		ANALFABETI				POPOLAZIONE RESIDENTE IN ETÀ DA 6 ANNI IN POI				C O M U N I	Codice dei Comuni
		TOTALE		di cui in età da 45 anni in poi		TOTALE		di cui da 6 a 18 anni			
		MF	M	MF	M	MF	M	MF	M		
835	375	129	57	114	45	3.035	1.505	442	215	ANNONE VENETO	001
1.510	684	171	53	138	39	4.294	2.161	706	366	CAMPAGNA LUPIA	002
2.850	1.345	367	141	316	111	7.172	3.656	1.257	670	CAMPOLONGO MAGGIORE	003
2.975	1.314	253	102	221	85	7.103	3.548	1.237	604	CAMPONOGARA	004
3.166	1.488	780	282	634	226	9.697	4.911	1.585	808	CAORLE	005
5.854	2.595	1.413	370	1.179	293	16.336	7.986	2.336	1.161	CAVARZERE	006
1.680	728	163	64	138	49	4.447	2.237	737	354	CEGGIA	007
16.526	7.339	3.098	1.250	2.380	933	44.145	21.938	7.032	3.627	CHIOGGIA	008
1.050	451	71	19	57	14	2.658	1.357	390	201	CINTO CAONAGGIORE	009
1.163	536	230	79	184	64	3.132	1.558	498	267	CONA	010
3.382	1.481	486	160	423	132	8.247	4.229	1.258	607	CONCORDIA SAGITTARIA	011
3.596	1.488	406	187	364	165	11.083	5.336	1.561	801	DOLO	012
2.121	977	615	209	491	165	9.569	4.894	1.717	890	ERACLEA	013
1.593	653	125	46	100	34	4.647	2.264	701	343	FIESSO D'ARTICO	014
1.341	546	85	27	74	23	3.336	1.607	502	252	FOSSALTA DI PIAVE	015
1.623	647	202	72	166	57	4.606	2.275	656	321	FOSSALTA DI PORTOGRUARO	016
1.612	718	158	72	146	67	4.146	2.054	726	358	FOSSO'	017
967	416	52	11	47	9	2.424	1.237	341	195	GRUARO	018
6.918	3.044	602	183	524	157	18.632	9.308	3.123	1.585	IESOLO	019
1.618	766	99	44	90	40	4.331	2.227	683	371	MARCON	020
3.697	1.557	256	120	216	97	10.359	5.147	1.743	883	MARTELLAGO	021
1.064	451	161	61	139	50	4.220	2.130	641	320	NEOLO	022
10.128	4.220	850	334	741	283	28.436	14.036	4.566	2.323	MIRA	023
6.484	2.659	324	140	289	127	19.724	9.670	3.189	1.590	MIRANO	024
1.575	745	315	125	272	100	7.656	3.827	1.416	734	MUSILE DI PIAVE	025
2.679	1.113	112	43	89	29	9.395	4.564	1.525	742	NOALE	026
1.382	607	146	45	132	38	4.556	2.289	658	336	NOVENTA DI PIAVE	027
2.559	1.083	146	67	119	56	6.859	3.427	1.180	584	PIANIGA	028
6.853	2.863	652	197	562	158	20.358	10.064	3.164	1.561	PORTOGRUARO	029
532	243	95	41	88	38	2.490	1.272	393	201	PRAMAGGIORE	030
1.452	635	226	89	191	65	3.861	1.935	660	318	QUARTO D'ALTINO	031
2.553	1.121	156	79	137	72	6.685	3.383	1.143	614	SALZANO	032
6.898	2.975	720	238	614	197	25.952	12.738	4.194	2.112	SAN DONA' DI PIAVE	033
4.011	1.763	489	148	447	134	9.960	4.980	1.491	743	SAN MICHELE AL TAGLIAMENTO	034
1.870	831	194	104	156	88	7.555	3.839	1.333	688	SANTA MARIA DI SALA	035
3.583	1.592	441	140	380	119	9.333	4.714	1.517	767	SANTO STINO DI LIVENZA	036
2.827	1.244	124	58	104	46	9.890	4.995	1.791	907	SCORZE'	037
4.714	1.911	143	53	128	45	17.751	8.668	3.139	1.579	SPINEA	038
870	417	125	52	104	38	4.901	2.378	794	410	STRA	039
668	266	94	37	88	34	1.882	944	209	121	TREGLIO VENETO	040
1.382	619	153	58	126	44	3.420	1.766	577	300	TORRE DI MOSTO	041
76.288	31.007	5.451	1.885	4.485	1.424	330.064	156.501	44.431	22.722	VENEZIA	042
2.331	1.094	207	99	171	76	6.127	3.102	1.021	529	VIGONOVO	043
208.780	88.607	21.085	7.641	17.564	6.070	724.474	352.657	108.263	55.080	TOTALE PROVINCIA	

Tav. 5 — Popolazione residente temporaneamente assente per sesso, luogo di presenza e motivo dell'assenza

Codice del Comune	C O M U N I	I N A L T R I C O M U N I				A L L' E S T E R O				T O T A L E	
		Totale		di cui per motivi di lavoro		Totale		di cui per motivi di lavoro		MF	M
		MF	M	MF	M	MF	M	MF	M		
001	ANNONE VENETO	157	96	54	27	20	12	14	9	177	108
002	CAMPAGNA LUPIA	175	100	34	16	3	3	2	2	178	103
003	CAMPOLONGO MAGGIORE	270	175	73	32	8	6	8	6	278	181
004	CAMPONOGARA	221	142	53	25	11	5	8	4	232	147
005	CAORLE	355	212	120	66	48	38	37	31	403	250
006	CAVARZERE	497	348	176	126	15	13	11	10	512	361
007	CEGGIA	167	107	53	26	24	20	21	18	191	127
008	CHIOGGIA	1.236	891	349	268	202	184	168	162	1.438	1.075
009	CINTO CAORAGGIORE	86	51	32	16	130	84	120	77	216	135
010	CONA	116	76	28	15	3	2	-	-	119	78
011	CONCORDIA SAGITTARIA	280	195	92	56	90	65	85	61	370	260
012	DOLO	269	172	74	42	26	23	17	16	295	195
013	ERACLEA	316	205	94	49	25	17	23	16	341	222
014	PIESSO D'ARTICO	146	93	35	18	7	6	2	2	153	99
015	FOSSALTA DI PIAVE	128	76	46	23	28	14	20	10	156	90
016	FOSSALTA DI PORTOGRUARO	180	127	54	35	53	43	49	40	233	170
017	FOSSO'	139	88	22	11	5	3	2	1	144	91
018	GRUARO	72	46	8	6	17	11	13	10	89	57
019	IESOLO	681	431	200	117	103	63	53	35	784	494
020	MARCON	100	73	21	18	17	10	12	7	117	83
021	MARTELLAGO	238	176	68	48	12	10	6	6	250	186
022	MEOLO	93	63	9	5	9	8	4	4	102	71
023	MIRA	893	572	267	164	66	53	51	42	959	625
024	MIRANO	475	325	118	73	26	20	17	14	501	345
025	MUSILE DI PIAVE	215	131	59	37	8	4	2	2	223	135
026	NOALE	280	188	60	33	22	17	19	16	302	205
027	NOVENTA DI PIAVE	152	105	39	22	13	9	12	9	165	114
028	PIANIGA	197	127	67	34	10	9	7	7	207	136
029	PORTOGRUARO	786	494	253	155	80	63	62	56	866	557
030	PRANAGGIORE	101	60	30	11	42	25	41	25	143	85
031	QUARTO D'ALTINO	80	61	12	6	-	-	-	-	80	61
032	SALZANO	249	168	70	43	14	8	11	7	263	176
033	SAN DONA' DI PIAVE	833	522	261	157	166	119	116	93	999	641
034	SAN MICHELE AL TAGLIAMENTO	475	282	136	74	94	73	66	61	569	355
035	SANTA MARIA DI SALA	224	143	40	22	8	4	5	3	232	147
036	SANTO STINO DI LIVENZA	262	165	88	35	180	133	167	123	442	298
037	SCORZE'	245	175	60	40	37	25	36	24	282	200
038	SPINEA	542	346	127	91	30	24	20	16	572	370
039	STRA	106	78	16	11	4	1	2	1	110	79
040	TEGLIO VENETO	67	48	21	15	12	10	8	7	79	58
041	TORRE DI NOSTO	117	68	38	17	28	18	28	18	145	86
042	VENEZIA	7.744	4.717	1.792	1.121	1.374	937	750	609	9.118	5.654
043	VIGONOVO	134	89	25	15	14	10	13	10	148	99
	TOTALE PROVINCIA	20.099	12.807	5.274	3.221	3.084	2.202	2.108	1.670	23.183	15.009

Tav. 6 — Popolazione residente in età da 14 anni in poi attiva e non attiva per sesso

Codice dei Comuni	C O M U N I	P O P O L A Z I O N E A T T I V A						P O P O L A Z I O N E N O N A T T I V A		T O T A L E	
		In condizione professionale		In cerca di prima occupazione		Totale		MF	M	MF	M
		MF	M	MF	M	MF	M				
001	ASNONE VENETO	1.260	968	45	25	1.305	993	1.288	297	2.593	1.290
002	CAMPAGNA LUPIA	1.784	1.394	75	36	1.859	1.430	1.729	365	3.588	1.795
003	CANPOLONGO MAGGIORE	2.712	2.152	121	70	2.833	2.222	3.082	764	5.915	2.986
004	CAMPONOGARA	2.816	2.295	119	62	2.935	2.357	2.931	587	5.866	2.944
005	CAORLE	3.946	3.081	224	131	4.170	3.212	3.942	891	8.112	4.103
006	CAVARZERE	6.053	4.694	291	186	6.344	4.880	7.656	1.945	14.000	6.825
007	CEGGIA	1.645	1.306	83	38	1.728	1.344	1.982	539	3.710	1.883
008	CHIOGGIA	15.757	12.708	1.485	1.071	17.242	13.779	19.871	4.532	37.113	18.311
009	CINTO CAOMAGGIORE	1.094	853	32	12	1.126	865	1.142	291	2.268	1.156
010	CONA	1.306	942	75	45	1.381	987	1.253	304	2.634	1.291
011	CONCORDEA SAGITTARIA	3.476	2.748	156	73	3.632	2.821	3.357	801	6.989	3.622
012	DOLO	4.300	3.231	141	87	4.441	3.318	5.081	1.217	9.522	4.535
013	ERACLEA	3.728	3.048	197	118	3.925	3.166	3.927	838	7.852	4.004
014	FIESSO D'ARTICO	1.851	1.444	52	28	1.903	1.472	2.043	449	3.946	1.921
015	FOSSALTA DI PIAVE	1.331	994	40	21	1.371	1.015	1.463	340	2.834	1.355
016	FOSSALTA DI PORTOGRUARO	1.904	1.417	121	60	2.025	1.477	1.925	477	3.950	1.954
017	POSSO'	1.559	1.294	66	39	1.625	1.333	1.795	363	3.420	1.696
018	GRUARO	989	755	41	22	1.030	777	1.053	265	2.083	1.042
019	IESOLO	7.399	5.984	312	156	7.711	6.140	7.798	1.583	15.509	7.723
020	MARCON	1.885	1.493	38	9	1.923	1.502	1.725	354	3.648	1.856
021	MARTELLAGO	4.062	3.298	132	60	4.194	3.358	4.422	906	8.616	4.264
022	MEOLO	1.816	1.378	78	44	1.894	1.422	1.685	388	3.579	1.810
023	MIRA	11.099	8.858	406	212	11.505	9.070	12.365	2.643	23.870	11.713
024	MIRANO	7.419	5.897	271	147	7.690	6.044	8.845	2.036	16.535	8.080
025	MUSILE DI PIAVE	3.046	2.394	108	48	3.154	2.442	3.086	651	6.240	3.093
026	NOALE	3.819	2.898	113	61	3.932	2.959	3.938	863	7.870	3.822
027	NOVENTA DI PIAVE	1.767	1.381	129	92	1.896	1.473	2.002	480	3.898	1.953
028	PIANIGA	2.589	2.121	109	66	2.698	2.187	2.981	656	5.679	2.843
029	PORTOGRUARO	8.058	6.116	434	220	8.492	6.336	8.702	2.167	17.194	8.503
030	PRAMAGGIORE	1.032	836	49	22	1.081	858	1.016	213	2.097	1.071
031	QUARTO D'ALTIÑO	1.626	1.282	44	23	1.670	1.305	1.531	312	3.201	1.617
032	SALZANO	2.610	2.082	76	33	2.686	2.115	2.856	654	5.542	2.769
033	SAN DONA' DI PIAVE	10.220	7.730	598	343	10.818	8.073	10.940	2.553	21.758	10.626
034	SAN MICHELE AL TAGLIANENTO	3.717	2.986	221	120	3.938	3.106	4.531	1.131	8.469	4.237
035	SANTA MARIA DI SALA	3.015	2.421	98	68	3.113	2.489	3.109	662	6.222	3.151
036	SANTO STINO DI LIVENZA	3.527	2.847	216	125	3.743	2.972	4.073	975	7.816	3.947
037	SCORZE'	3.884	3.157	136	96	4.020	3.253	4.079	835	8.099	4.088
038	SPINEA	6.771	5.455	240	130	7.011	5.585	7.601	1.504	14.612	7.089
039	STRA	2.025	1.546	56	30	2.081	1.576	2.026	392	4.107	1.968
040	TEGLIO VENETO	808	586	27	10	835	596	838	227	1.673	823
041	TORRE DI MOSTO	1.282	1.036	89	63	1.371	1.099	1.472	367	2.843	1.466
042	VENEZIA	122.435	92.190	6.051	3.729	128.486	95.919	157.147	37.860	285.633	133.779
043	VIGONOVO	2.497	1.993	64	37	2.561	2.030	2.545	543	5.106	2.573
	TOTALE PROVINCIA	275.919	213.289	13.459	8.068	289.378	221.357	326.833	76.220	616.211	297.577

Tav. 7 — Popolazione residente attiva in condizione

Codice dei Comuni	C O M U N I	AGRICOLTURA, FORESTE, CACCIA E PESCA		INDUSTRIE ESTRATTIVE E MANIFATTURIERE		INDUSTRIE DELLE COSTRUZIONI E DELL'INSTALLAZIONE DI IMPIANTI		ENERGIA ELETTRICA, GAS E ACQUA		COMMERCIO	
		MF	M	MF	M	MF	M	MF	M	MF	M
001	ANNONE VENETO	409	365	306	215	211	211	7	6	172	99
002	CAMPAGNA LUPIA	315	282	671	498	397	392	10	10	195	114
003	CAMPOLONGO MAGGIORE	474	454	1.179	896	451	446	11	11	240	156
004	CAMPONOGARA	480	472	1.181	891	517	514	18	18	297	200
005	CAORLE	1.330	1.151	420	363	656	650	22	22	994	559
006	CAVARZERE	1.411	1.236	1.945	1.425	1.016	1.009	19	18	655	406
007	CEGGIA	280	256	556	452	282	270	3	3	181	98
008	CHIOGGIA	4.516	4.131	2.518	1.865	1.636	1.621	107	105	3.020	2.078
009	CINTO CAONAGGIORE	245	216	340	222	300	297	-	-	107	68
010	CONA	433	383	458	280	110	109	7	7	113	68
011	CONCORDIA SAGITTARIA	615	527	996	751	862	847	28	28	451	266
012	DOLO	350	333	1.826	1.422	389	386	73	64	688	459
013	ERACLEA	1.182	1.076	642	524	890	877	14	12	480	290
014	FIESSO D'ARTICO	59	58	1.217	955	127	125	10	10	202	142
015	FOSSALTA DI PIAVE	168	153	516	369	253	251	3	3	188	112
016	FOSSALTA DI PORTOGRUARO	307	274	671	456	431	422	12	11	218	121
017	POSSO'	207	206	741	578	171	169	9	9	183	148
018	GRUARO	213	204	389	237	213	212	2	2	84	51
019	IESOLO	1.260	1.204	911	808	1.557	1.536	43	42	2.189	1.463
020	MARCON	232	223	1.025	788	210	209	11	11	178	119
021	MARTELLAGO	240	235	2.033	1.670	539	533	69	66	529	329
022	MEOLO	391	321	723	498	318	315	6	6	173	102
023	MIRA	610	588	5.625	4.491	1.694	1.672	171	165	1.352	822
024	HIRANO	675	634	3.121	2.594	1.022	999	111	106	955	606
025	MUSILE DI PIAVE	649	585	1.076	805	493	486	33	30	361	222
026	NOALE	454	436	1.688	1.273	356	354	26	26	538	379
027	NOVENTA DI PIAVE	280	273	666	482	308	304	12	11	238	142
028	PIANIGA	318	313	1.314	1.036	262	260	46	45	311	221
029	PORTOGRUARO	1.090	990	2.089	1.623	1.101	1.087	58	54	1.376	863
030	PRANAGGIORE	391	371	283	203	172	172	-	-	90	48
031	QUARTO D'ALTINO	206	197	698	531	263	263	14	12	177	104
032	SALZANO	249	245	1.190	936	525	521	23	22	274	171
033	SAN DONA' DI PIAVE	1.237	1.094	3.352	2.693	1.239	1.219	185	166	1.769	1.116
034	SAN NICHELE AL TAGLIAMENTO	890	794	599	471	940	924	21	17	637	398
035	SANTA MARIA DI SALA	527	512	1.306	949	506	501	16	16	306	221
036	SANTO STINO DI LIVENZA	742	704	934	709	804	803	19	19	487	311
037	SCORZE'	667	659	1.861	1.418	448	446	50	50	362	264
038	SPINEA	163	153	3.071	2.646	678	660	105	98	1.059	677
039	STRA	142	139	1.188	882	126	124	16	15	278	200
040	TEGLIO VENETO	172	130	269	173	147	147	7	7	108	66
041	TORRE DI MOSTO	429	381	321	245	241	239	7	7	129	82
042	VENEZIA	2.833	2.663	35.833	29.944	6.759	6.486	2.312	1.909	25.181	16.717
043	VIGONOVO	248	240	1.590	1.228	179	178	1	1	234	177
	TOTALE PROVINCIA	28.089	25.861	89.338	71.495	29.799	29.246	3.717	3.240	47.759	31.255

professionale, per sesso e ramo di attività economica

TRASPORTI E COMUNICAZIONI		CREDITO E ASSICURAZIONE		SERVIZI		PUBBLICA AMMINISTRAZIONE		TOTALE		C O M U N I	Codice del Comune
MF	M	MF	M	MF	M	MF	M	MF	M		
22	20	11	9	100	24	22	19	1.260	968	ANNONE VENETO	001
35	32	4	4	139	50	18	12	1.784	1.394	CAMPAGNA LUPIA	002
72	69	10	5	237	83	38	32	2.712	2.152	CAMPOLONGO MAGGIORE	003
85	77	10	10	175	73	53	40	2.816	2.295	CAMPONOGARA	004
71	68	17	16	225	105	211	147	3.946	3.081	CAORLE	005
189	180	25	22	595	249	198	149	6.053	4.694	CAVARZERE	006
101	93	9	7	127	36	106	91	1.645	1.306	CEGGIA	007
1.400	1.370	111	92	1.594	685	855	761	15.757	12.708	CHIOGGIA	008
23	21	6	3	64	17	9	9	1.094	853	CINTO CAOMAGGIORE	009
31	28	8	7	111	29	35	31	1.306	942	CONA	010
77	72	13	9	245	70	189	178	3.476	2.748	CONCORDIA SAGITTARIA	011
180	167	74	57	588	244	132	99	4.300	3.231	DOLO	012
96	88	11	7	360	128	53	46	3.728	3.048	ERACLEA	013
60	55	9	7	137	68	30	24	1.851	1.444	FIESSO D'ARTICO	014
59	55	7	4	124	36	13	11	1.331	994	FOSSALTA DI PIAVE	015
59	50	25	20	153	38	28	25	1.904	1.417	FOSSALTA DI PORTOGRUARO	016
65	62	6	5	143	88	34	29	1.559	1.294	FOSSO'	017
14	12	-	-	57	22	17	15	989	755	GRUARO	018
190	166	54	44	778	355	417	366	7.399	5.984	IESOLO	019
88	80	2	2	122	48	17	13	1.885	1.493	MARCON	020
219	206	21	21	305	150	107	88	4.062	3.298	MARTELLAGO	021
74	71	5	3	103	41	23	21	1.816	1.378	MEOLO	022
585	554	62	44	728	286	272	236	11.099	8.858	MIRA	023
372	355	84	72	856	361	223	170	7.419	5.897	MIRANO	024
111	108	15	12	234	78	74	68	3.046	2.394	MUSILE DI PIAVE	025
134	126	33	25	479	200	111	79	3.819	2.898	NOALE	026
94	83	13	10	127	50	29	26	1.767	1.381	NOVENTA DI PIAVE	027
135	129	11	8	166	88	26	21	2.589	2.121	PIANIGA	028
390	360	166	146	1.198	454	590	539	8.058	6.116	PORTOGRUARO	029
15	15	6	1	64	18	11	8	1.032	836	PRAMAGGIORE	030
91	90	7	7	113	37	57	41	1.626	1.282	QUARTO D'ALTINO	031
70	67	8	6	244	93	27	21	2.610	2.082	SALZANO	032
422	375	147	111	1.354	543	515	413	10.220	7.730	SAN DONA' DI PIAVE	033
81	74	30	23	367	146	152	139	3.717	2.986	SAN NICHELE AL TAGLIAMENTO	034
75	70	5	4	228	121	46	27	3.015	2.421	SANTA MARIA DI SALA	035
139	130	19	17	332	108	51	46	3.527	2.847	SANTO STINO DI LIVENZA	036
129	127	16	16	291	123	60	54	3.884	3.157	SCORZE'	037
691	655	64	48	649	273	291	245	6.771	5.455	SPINEA	038
82	78	12	8	141	71	40	29	2.025	1.546	STRA	039
28	25	4	4	48	15	25	19	808	586	TEGLIO VENETO	040
36	32	4	4	98	30	17	16	1.282	1.036	TORRE DI MOSTO	041
15.527	13.949	3.230	2.567	16.866	7.832	13.894	10.123	122.435	92.190	VENEZIA	042
57	54	6	5	139	74	43	36	2.497	1.993	VIGONOVO	043
22.474	20.498	4.380	3.492	31.204	13.640	19.159	14.562	275.919	213.289	TOTALE PROVINCIA	

Tav. 8 — Popolazione residente attiva in condizione professionale per sesso, settore di attività economica e posizione nella professione

A - TOTALE

Codice del Comune	C O M U N I	P O S I Z I O N E N E L L A P R O F E S S I O N E									
		Imprenditori e liberi professionisti		Lavoratori in proprio		Dirigenti e impiegati		Lavoratori dipendenti		Coadiuvanti	
		MF	M	MF	M	MF	M	MF	M	MF	M
001	ANNOHE VENETO	11	11	424	380	117	70	560	409	148	98
002	CAMPAGNA LUPATA	13	12	391	339	104	65	1.187	933	89	45
003	CAMPOLONGO MAGGIORE	26	22	641	575	137	84	1.842	1.435	66	36
004	CAMPONOGARA	38	36	651	603	154	92	1.873	1.508	100	56
005	CAORLE	57	55	855	701	301	198	2.217	1.852	516	275
006	CAVARZERE	69	65	1.288	1.134	571	363	3.595	2.835	530	297
007	CEGGIA	19	18	331	299	243	169	955	779	97	41
008	CHIOGGIA	203	179	4.492	3.849	1.849	1.287	8.235	6.827	978	566
009	CINTO CAOMAGGIORE	8	8	320	291	99	56	591	452	76	46
010	CONA	20	18	211	189	101	48	913	661	61	26
011	CONCORDIA SAGITTARIA	49	48	623	529	326	247	2.290	1.815	188	109
012	DOLO	76	71	788	685	783	479	2.456	1.909	197	87
013	ERACLEA	68	62	806	720	213	137	2.463	2.028	178	101
014	FIESSO D'ARTICO	63	62	256	223	253	176	1.221	955	58	28
015	FOSSALTA DI PIAVE	26	26	282	242	129	75	834	626	60	25
016	FOSSALTA DI PORTOGRUARO	19	19	385	334	260	164	1.167	871	73	29
017	FOSSO'	18	15	393	366	167	117	932	763	49	33
018	GRUARO	9	9	248	233	93	57	595	428	44	28
019	IESOLO	234	209	1.877	1.680	816	555	3.796	3.165	676	375
020	MARCON	8	6	262	234	130	84	1.430	1.136	55	33
021	MARTELLAGO	53	51	630	547	375	276	2.854	2.342	150	82
022	MEOLO	17	16	351	303	145	86	1.109	851	194	122
023	MIRA	90	85	1.568	1.325	1.253	844	7.824	6.431	364	173
024	MIRANO	153	139	1.339	1.199	1.035	681	4.619	3.761	273	117
025	MUSILE DI PIAVE	40	38	524	483	293	193	1.933	1.518	256	162
026	NOALE	72	59	804	752	471	287	2.281	1.687	191	113
027	NOVENTA DI PIAVE	23	23	416	378	190	119	1.054	812	84	49
028	PIANIGA	37	35	565	512	237	155	1.701	1.391	49	28
029	PORTOGRUARO	188	171	1.358	1.223	1.895	1.276	4.095	3.162	522	284
030	PRANAGGIORE	3	3	357	333	60	30	478	361	134	109
031	QUARTO D'ALTINO	6	6	225	190	135	92	1.175	945	85	49
032	SALZANO	45	44	436	392	181	103	1.821	1.459	127	84
033	SAN DONA' DI PIAVE	216	206	1.880	1.652	2.138	1.442	5.387	4.113	599	317
034	SAN NICOLE AL TAGLIAMENTO	52	49	885	787	357	233	2.102	1.745	321	172
035	SANTA MARIA DI SALA	23	22	714	674	169	103	2.009	1.569	100	53
036	SANTO STINO DI LIVENZA	43	40	798	711	344	221	2.164	1.771	178	104
037	SCORZE'	47	46	890	840	313	217	2.394	1.878	240	176
038	SPINEA	92	85	840	706	1.533	1.152	4.131	3.433	175	79
039	STRA	59	56	383	335	187	126	1.309	983	87	46
040	TEGLIO VENETO	21	20	182	152	78	51	472	344	55	19
041	TORRE DI MOSTO	13	13	304	282	116	77	703	565	146	99
042	VENEZIA	2.112	1.961	17.133	14.370	38.446	25.655	60.920	48.515	3.824	1.689
043	VIGONOVO	60	59	444	406	193	128	1.736	1.363	64	37
	TOTALE PROVINCIA	4.499	4.178	48.550	42.158	56.990	38.070	153.423	122.386	12.457	6.497

Segue TAV. 8 — Popolazione residente attiva in condizione professionale per sesso, settore di attività economica e posizione nella professione

B - AGRICOLTURA, FORESTE, CACCIA E PESCA

Codice dei Comuni	C O M U N I	P O S I Z I O N E N E L L A P R O F E S S I O N E									
		Imprenditori e liberi professionisti		Lavoratori in proprio		Dirigenti e impiegati		Lavoratori dipendenti		Coadiuvanti	
		MF	M	MF	M	MF	M	MF	M	MF	M
001	ANNONE VENETO	-	-	256	242	3	3	63	55	87	65
002	CAMPAGNA LUPIA	-	-	219	209	3	3	55	51	38	19
003	CAMPOLONGO MAGGIORE	-	-	371	358	5	4	78	75	20	17
004	CAMPONOGARA	-	-	411	408	3	3	26	26	40	35
005	CAORLE	5	5	317	293	37	34	711	641	260	178
006	CAVARZERE	7	7	599	573	20	19	462	410	323	227
007	CEGGIA	4	4	181	176	10	9	53	49	32	18
008	CHIOGGIA	28	26	2.167	2.023	59	53	1.791	1.705	471	324
009	CINTO CAORAGGIORE	-	-	181	165	-	-	16	16	48	35
010	CONA	7	6	109	104	6	5	289	260	22	8
011	CONCORDIA SAGITTARIA	4	4	299	276	5	3	209	175	98	69
012	DOLO	2	2	280	267	7	6	36	35	25	23
013	ERACLEA	3	3	461	433	24	21	608	554	86	65
014	PIESSO D'ARTICO	-	-	51	50	-	-	8	8	-	-
015	FOSSALTA DI PIAVE	1	1	121	116	6	4	27	21	13	11
016	FOSSALTA DI PORTOGRUARO	1	1	188	172	12	12	82	78	24	11
017	FOSSO'	-	-	190	189	-	-	16	16	1	1
018	GRUARO	-	-	170	168	-	-	13	13	30	23
019	IESOLO	5	5	558	547	38	34	497	483	162	135
020	MARCON	-	-	139	138	5	5	64	62	24	18
021	MARTELLAGO	-	-	193	189	-	-	16	16	31	30
022	MEOLO	3	3	184	168	8	4	67	55	129	91
023	MIRA	2	2	485	476	12	10	59	58	52	42
024	MIRANO	2	2	582	562	10	9	48	43	33	18
025	MUSILE DI PIAVE	3	3	262	259	21	20	200	176	163	127
026	NOALE	1	1	364	359	-	-	17	17	72	59
027	NOVENTA DI PIAVE	1	1	207	206	3	3	37	33	32	30
028	PIANIGA	1	1	287	283	5	5	23	23	2	1
029	PORTOGRUARO	5	4	547	532	45	37	272	249	221	168
030	PRANAGGIORE	-	-	242	239	2	1	37	35	110	96
031	QUARTO D'ALTINO	-	-	59	59	16	14	108	101	23	23
032	SALZANO	-	-	199	199	-	-	5	4	45	42
033	SAN DONA' DI PIAVE	17	17	669	641	64	55	298	223	189	158
034	SAN NICHELE AL TAGLIAMENTO	5	5	388	372	26	24	309	284	162	109
035	SANTA MARIA DI SALA	-	-	456	447	1	1	36	34	34	30
036	SANTO STINO DI LIVENZA	3	3	383	366	17	15	276	266	63	54
037	SCORZE'	-	-	532	527	2	2	13	13	120	117
038	SPINEA	1	1	123	119	3	2	18	16	18	15
039	STRA	-	-	125	122	1	1	13	13	3	3
040	TEGLIO VENETO	-	-	114	96	3	3	29	22	26	9
041	TORRE DI MOSTO	2	2	170	165	14	13	133	117	110	84
042	VENEZIA	38	37	2.132	2.069	114	90	252	241	297	226
043	VIGONOVO	-	-	224	219	-	-	20	19	4	2
	TOTALE PROVINCIA	151	146	16.195	15.581	610	527	7.390	6.791	3.743	2.816

Segue Tav. 8 — Popolazione residente attiva in condizione professionale per sesso, settore di attività economica e posizione nella professione

C - INDUSTRIE

Codice del Comune	C O M U N I	P O S I Z I O N E N E L L A P R O F E S S I O N E									
		Imprenditori e liberi professionisti		Lavoratori in proprio		Dirigenti e impiegati		Lavoratori dipendenti		Coadiuvanti	
		MF	M	MF	M	MF	M	MF	M	MF	M
001	ANNONE VENETO	9	9	84	76	33	21	377	307	21	19
002	CAMPAGNA LUPIA	4	4	69	65	35	23	960	800	10	8
003	CAMPOLONGO MAGGIORE	19	17	117	109	51	38	1.444	1.181	10	8
004	CAMPONOGARA	24	24	86	81	47	29	1.546	1.281	13	8
005	CAORLE	15	15	131	123	40	28	885	847	27	22
006	CAVARZERE	30	28	242	205	97	81	2.575	2.119	36	19
007	CEGGIA	9	9	54	50	64	45	693	610	21	11
008	CHIOGGIA	59	55	698	655	205	169	3.222	2.643	77	69
009	CINTO CAOMAGGIORE	5	5	90	88	49	31	487	389	9	6
010	CONA	7	7	39	35	18	8	501	340	10	6
011	CONCORDIA SAGITTARIA	36	35	161	148	64	53	1.605	1.372	20	18
012	DOLO	28	28	187	169	239	175	1.805	1.480	29	20
013	ERACLEA	33	33	127	113	40	26	1.323	1.227	23	14
014	PIESSO D'ARTICO	48	47	101	93	147	112	1.035	824	23	14
015	FOSSALTA DI PIAVE	15	15	61	55	42	27	645	522	9	4
016	FOSSALTA DI PORTOGRUARO	14	14	102	94	104	80	883	694	11	7
017	FOSSO'	10	10	78	73	40	28	774	632	19	13
018	GRUARO	9	9	45	44	35	19	513	378	2	1
019	IESOLO	62	62	380	359	115	91	1.887	1.818	67	56
020	MARCON	2	2	50	49	68	43	1.114	907	12	7
021	MARTELLAGO	39	37	199	182	150	112	2.223	1.914	30	24
022	MEOLO	6	6	76	74	53	30	897	696	15	13
023	MIRA	46	45	341	316	574	452	6.487	5.487	42	28
024	MIRANO	67	65	369	351	346	262	3.416	2.987	56	34
025	MUSILE DI PIAVE	15	15	106	99	94	58	1.356	1.131	31	18
026	NOALE	21	21	182	174	155	105	1.681	1.332	31	21
027	NOVENTA DI PIAVE	16	16	75	71	63	43	821	661	11	6
028	PIANIGA	22	22	113	101	105	73	1.369	1.133	13	12
029	PORTOGRUARO	58	56	312	293	312	244	2.512	2.135	54	36
030	PRANAGGIORE	2	2	66	61	17	10	364	296	6	6
031	QUARTO D'ALTINO	3	3	72	70	45	23	843	701	12	9
032	SALZANO	34	34	105	101	71	43	1.509	1.286	19	15
033	SAN DONA' DI PIAVE	72	69	501	458	580	458	3.548	3.037	75	56
034	SAN MICHELE AL TAGLIAMENTO	30	27	198	192	50	35	1.248	1.132	34	26
035	SANTA MARIA DI SALA	13	12	124	120	78	40	1.605	1.290	8	4
036	SANTO STINO DI LIVENZA	22	21	189	174	84	69	1.435	1.248	27	19
037	SCORZE'	33	33	154	147	152	106	1.982	1.602	38	26
038	SEINEA	44	42	266	253	632	555	2.881	2.531	31	23
039	STRA	41	40	109	97	76	58	1.071	804	33	22
040	TEGLIO VENETO	8	8	30	29	20	12	362	275	3	3
041	TORRE DI MOSTO	3	3	66	64	32	23	457	394	11	7
042	VENEZIA	514	495	4.552	4.178	8.605	6.748	30.797	26.614	436	304
043	VIGONOVO	42	42	103	97	74	50	1.528	1.199	23	19
	TOTALE PROVINCIA	1.589	1.542	11.210	10.386	13.901	10.736	94.666	80.256	1.488	1.061

Segue TAV. 8 — Popolazione residente attiva in condizione professionale per sesso, settore di attività economica e posizione nella professione

D - ALTRE ATTIVITÀ

Codice dei Comuni	C O M U N I	P O S I Z I O N E N E L L A P R O F E S S I O N E									
		Imprenditori e liberi professionisti		Lavoratori in proprio		Dirigenti e impiegati		Lavoratori dipendenti		Coadiuvanti	
		MF	M	MF	M	MF	M	MF	M	MF	M
001	ANNONE VENETO	2	2	84	62	81	46	120	47	40	14
002	CAMPAGNA LUPIA	9	8	103	65	66	39	172	82	41	18
003	CAMPOLONGO MAGGIORE	7	5	153	108	81	42	320	179	36	11
004	CAMPONOGARA	14	12	154	114	104	60	301	201	47	13
005	CAORLE	37	35	407	285	224	136	621	364	229	75
006	CAVARZERE	32	30	447	356	454	263	558	306	171	51
007	CEGGIA	6	5	96	73	169	115	209	120	44	12
008	CHIOGGIA	116	98	1.627	1.171	1.585	1.065	3.222	2.479	430	173
009	CINTO CAOMAGGIORE	3	3	49	38	50	25	88	47	19	5
010	CONA	6	5	63	50	77	35	123	61	29	12
011	CONCOEDIA SAGITTARIA	9	9	163	105	257	191	476	268	70	22
012	DOLO	46	41	321	249	537	298	615	394	143	44
013	ERACLEA	32	26	218	174	149	90	532	247	69	22
014	FIESSO D'ARTICO	15	15	104	80	106	64	178	123	35	14
015	FOSSALTA DI PIAVE	10	10	100	71	81	44	162	83	38	10
016	FOSSALTA DI PORTOGRUARO	4	4	95	68	144	72	202	99	38	11
017	FOSSO'	8	5	125	104	127	89	142	115	29	19
018	GRUARO	-	-	33	21	58	38	69	37	12	4
019	IESOLO	167	142	939	774	663	430	1.412	864	447	184
020	MARCON	6	4	73	47	57	36	252	167	19	8
021	MARTELLAGO	14	14	238	176	225	164	615	412	89	28
022	MEOLO	8	7	91	61	84	52	145	100	50	18
023	MIRA	42	38	742	533	667	382	1.278	886	270	103
024	MIRANO	84	72	388	286	679	410	1.155	731	184	65
025	MUSILE DI PIAVE	22	20	156	125	178	115	377	211	62	17
026	NOALE	50	37	258	219	316	182	583	338	88	33
027	NOVENTA DI PIAVE	6	6	134	101	124	73	196	118	41	13
028	PIANIGA	14	12	165	128	127	77	309	235	34	15
029	PORTOGRUARO	125	111	499	398	1.538	995	1.311	778	247	80
030	PRAMAGGIORE	1	1	49	33	41	19	77	30	18	7
031	QUARTO D'ALTINO	3	3	94	61	74	55	224	143	50	17
032	SALZANO	11	10	132	92	110	60	307	169	63	27
033	SAN DONA' DI PIAVE	127	120	710	553	1.494	929	1.541	853	335	103
034	SAN MICHELE AL TAGLIAMENTO	17	17	299	223	281	174	545	329	125	37
035	SANTA MARIA DI SALA	10	10	134	107	90	62	368	245	58	19
036	SANTO STINO DI LIVENZA	18	16	226	171	243	137	453	257	88	31
037	SCORZE'	14	13	204	166	159	109	399	263	82	33
038	SPINEA	47	42	451	334	898	595	1.232	886	126	41
039	STRA	18	16	149	116	110	67	225	166	51	21
040	TEGLIO VENETO	13	12	38	27	55	36	81	47	26	7
041	TORRE DI MOSTO	8	8	68	53	70	41	113	54	25	8
042	VENEZIA	1.560	1.429	10.449	8.123	29.727	18.817	29.871	21.660	3.091	1.159
043	VIGONOVO	18	17	117	90	119	78	188	145	37	16
	TOTALE PROVINCIA	2.759	2.490	21.145	16.191	42.479	26.807	51.367	35.339	7.226	2.620

Tav. 9 — Popolazione residente attiva in condizione professionale

A - T O T

Codice dei Comuni	C O M U N I	C L A S S I								
		14 — 20			21 — 29			30 — 54		
		Agricoltura, foreste, caccia e pesca	Industrie	Altre attività	Agricoltura, foreste, caccia e pesca	Industrie	Altre attività	Agricoltura, foreste, caccia e pesca	Industrie	Altre attività
001	ANNORE VENETO	21	86	41	43	177	93	212	224	148
002	CAMPAGNA LUPIA	13	231	58	27	316	82	154	454	204
003	CAMPOLONGO MAGGIORE	8	351	82	43	507	154	269	693	299
004	CAMPONOGARA	10	366	85	26	465	138	218	784	332
005	CAORLE	107	158	242	248	335	376	783	543	754
006	CAVARZERE	69	643	101	211	817	309	877	1.302	1.012
007	CEGGIA	7	143	63	32	230	143	163	399	271
008	CHIOGGIA	308	822	619	818	1.354	1.592	2.718	1.843	3.946
009	CINTO CAOMAGGIORE	15	97	27	13	197	47	114	291	116
010	CONA	16	203	41	52	184	73	298	165	149
011	CONCORDIA SAGITTARIA	21	331	183	73	518	322	356	891	379
012	DOLO	8	360	138	30	648	349	155	1.076	940
013	BRACLEA	66	287	249	147	461	246	722	726	428
014	PIESSO D'ARTICO	2	203	45	-	367	104	25	693	256
015	FOSSALTA DI PIAVE	4	160	37	15	205	103	91	356	195
016	FOSSALTA DI PORTOGRUARO	10	150	75	27	321	126	168	565	219
017	FOSSO'	3	172	34	8	256	80	98	394	254
018	GRUARO	6	124	22	3	169	49	123	274	84
019	IESOLO	71	295	434	164	657	856	735	1.390	1.923
020	MARCON	11	254	55	21	354	123	100	564	191
021	MARTELLAGO	8	446	138	17	717	351	110	1.332	615
022	MEOLO	9	223	33	37	324	96	217	444	193
023	MIRA	18	1.044	330	51	1.990	705	317	3.951	1.647
024	MIRANO	20	639	227	47	1.112	636	295	2.212	1.377
025	MUSILE DI PIAVE	20	321	124	56	453	183	401	744	398
026	NOALE	6	386	145	36	596	349	209	963	667
027	NOVENTA DI PIAVE	9	191	77	27	280	131	162	447	241
028	PIANIGA	4	321	68	9	438	172	159	772	366
029	PORTOGRUARO	44	483	385	137	916	860	600	1.631	2.051
030	PRANAGGIORE	15	113	35	34	160	50	217	166	87
031	QUARTO D'ALTINO	11	213	71	18	256	100	134	460	234
032	SALZANO	7	339	92	11	439	189	112	854	299
033	SAN DONA' DI PIAVE	91	646	446	149	1.325	1.019	695	2.428	2.283
034	SAN NICHELE AL TAGLIAMENTO	40	199	143	93	431	304	485	817	680
035	SANTA MARIA DI SALA	14	471	60	33	528	151	241	750	385
036	SANTO STINO DI LIVENZA	28	286	166	72	518	265	433	860	475
037	SCORZE'	34	498	111	74	692	210	300	1.069	454
038	SPINEA	3	397	292	11	985	740	82	2.249	1.568
039	STRA	2	259	50	8	384	112	56	608	313
040	TEGLIO VENETO	5	75	22	2	140	62	80	177	104
041	TORRE DI MOSTO	20	114	39	73	190	67	256	231	127
042	VENEZIA	165	4.428	4.965	371	10.278	16.513	1.500	25.177	42.757
043	VIGONOVO	3	355	49	11	534	120	95	784	252
	TOTALE PROVINCIA	1.352	17.883	10.699	3.378	32.224	28.750	15.535	62.753	69.673

per sesso, classe di età e settore di attività economica

L E

D I E T À (anni)									C O M U N I	Codice del Comune
55 — 59			60 — 64			65 e più				
Agricoltura, foreste, caccia e pesca	Industrie	Altre attività	Agricoltura, foreste, caccia e pesca	Industrie	Altre attività	Agricoltura, foreste, caccia e pesca	Industrie	Altre attività		
49	12	22	39	17	9	45	8	14	ANNONE VENETO	001
40	53	21	38	14	16	43	10	10	CAMPAGNA LUPIA	002
76	65	31	58	10	17	20	15	14	CAMPOLONGO MAGGIORE	003
52	70	32	91	23	24	83	8	9	CAMPONOGARA	004
109	34	76	62	11	36	21	17	34	CAORLE	005
122	138	129	82	36	67	50	44	44	CAVARZERE	006
30	60	30	33	8	12	15	1	5	CEGGIA	007
379	129	464	204	62	211	89	51	148	CHIOGGIA	008
42	35	10	32	18	7	29	2	2	CINTO CAONAGGIORE	009
50	16	19	13	5	10	4	2	6	CONA	010
76	90	42	66	28	29	23	28	20	CONCORDIA SAGITTARIA	011
57	131	106	67	48	77	33	25	52	DOLO	012
126	47	38	72	13	25	49	12	14	ERACLEA	013
12	58	15	16	18	10	4	15	8	FIESSO D'ARTICO	014
29	44	22	19	5	25	10	2	9	FOSSALTA DI PIAVE	015
46	53	29	33	17	20	23	8	14	FOSSALTA DI PORTOGRUARO	016
23	46	25	37	29	17	38	24	21	FOSSO*	017
37	23	9	32	12	5	12	2	3	GRUARO	018
126	84	211	98	47	117	66	38	87	IESOLO	019
39	64	23	39	8	10	22	2	5	MARCON	020
42	124	52	38	17	15	25	5	10	MARTELLAGO	021
49	44	27	47	9	12	32	3	17	MEOLO	022
99	433	180	68	45	79	57	27	58	MIRA	023
107	224	131	108	39	68	98	28	51	MIRANO	024
67	54	48	70	23	24	35	7	18	MUSILE DI PIAVE	025
79	88	74	72	28	32	52	9	28	NOALE	026
32	54	22	30	13	19	20	1	11	NOVENTA DI PIAVE	027
47	70	27	63	14	5	36	7	11	PIANIGA	028
113	163	220	132	39	117	64	16	87	PORTOGRUARO	029
33	12	3	56	4	8	36	-	3	PRANAGGIORE	030
24	40	26	16	5	9	3	1	5	QUARTO D'ALTINO	031
35	81	22	43	18	13	41	7	8	SALZANO	032
131	245	236	110	85	137	61	47	86	SAN DONA' DI PIAVE	033
105	60	63	102	31	49	65	22	28	SAN NICHELE AL TAGLIAMENTO	034
97	66	32	74	11	19	68	2	13	SANTA MARIA DI SALA	035
98	70	72	73	17	33	38	6	17	SANTO STINO DI LIVENZA	036
95	77	45	96	22	25	68	1	13	SCORZE'	037
26	176	102	27	32	37	14	15	15	SPINEA	038
34	55	37	24	15	24	18	9	17	STRA	039
35	22	13	26	8	8	24	1	4	TEGLIO VENETO	040
30	23	22	36	8	15	14	3	14	TORRE DI MOSTO	041
347	3.172	5.540	243	1.028	2.979	207	821	1.944	VENEZIA	042
49	70	31	62	18	17	28	9	10	VIGONOVO	043
3.294	6.675	8.379	2.747	1.958	4.488	1.783	1.361	2.987	TOTALE PROVINCIA	

Segue TAV. 9 — Popolazione residente attiva in condizione professionale

B - M A

Codice dei Comuni	C O M U N I	C L A S S								
		14 — 20			21 — 29			30 — 54		
		Agricoltura, foreste, caccia e pesca	Industrie	Altre attività	Agricoltura, foreste, caccia e pesca	Industrie	Altre attività	Agricoltura, foreste, caccia e pesca	Industrie	Altre attività
001	ANNONE VENETO	19	51	7	39	144	44	188	204	89
002	CAMPAGNA LUPIA	11	147	20	23	247	49	135	435	119
003	CAMPOLONGO MAGGIORE	8	205	30	41	398	83	256	664	197
004	CAMPONOGARA	9	206	30	26	365	88	215	756	234
005	CAORLE	83	136	78	193	320	220	696	524	506
006	CAVARZERE	47	341	31	170	673	156	783	1.238	666
007	CEGGIA	3	80	22	26	194	90	151	383	182
008	CHIOGGIA	242	497	315	745	1.174	1.123	2.519	1.706	2.985
009	CINTO CAOMAGGIORE	9	58	6	10	144	24	105	265	75
010	CONA	13	98	16	44	123	38	265	152	78
011	CONCORDIA SAGITTARIA	19	232	70	56	418	206	302	840	263
012	DOLO	7	192	49	28	499	203	144	992	629
013	ERACLEA	55	215	74	127	427	132	658	700	308
014	PIESSO D'ARTICO	2	96	21	-	272	71	25	637	176
015	FOSSALTA DI PIAVE	2	88	11	14	149	53	81	337	117
016	FOSSALTA DI PORTOGRUARO	6	100	23	24	227	67	147	490	128
017	FOSSO'	3	91	22	8	209	62	98	375	200
018	GRUARO	5	66	9	3	117	27	117	233	55
019	IESOLO	64	254	152	150	620	522	709	1.352	1.425
020	MARCON	11	142	10	20	267	88	93	527	140
021	MARTELLAGO	8	240	42	16	588	225	107	1.300	473
022	MEOLO	6	101	9	29	240	62	166	424	130
023	MIRA	16	591	93	47	1.544	472	309	3.704	1.185
024	MIRANO	16	383	69	41	930	372	280	2.111	975
025	MUSILE DI PIAVE	15	175	42	45	355	98	359	711	286
026	NOALE	4	195	44	36	432	190	204	910	487
027	NOVENTA DI PIAVE	8	93	26	24	220	84	160	416	167
028	PIANIGA	4	162	34	9	348	114	158	741	290
029	PORTOGRUARO	29	329	108	116	724	497	544	1.504	1.464
030	PRAMAGGIORE	13	72	9	32	131	18	203	157	56
031	QUARTO D'ALTINO	11	108	16	15	209	70	129	444	171
032	SALZANO	4	196	28	11	362	104	111	817	201
033	SAN DONA' DI PIAVE	57	399	128	115	1.064	581	634	2.267	1.546
034	SAN MICHELE AL TAGLIAMENTO	34	140	45	81	386	188	438	775	449
035	SANTA MARIA DI SALA	13	246	24	30	419	97	234	722	282
036	SANTO STINO DI LIVENZA	27	177	54	67	451	140	416	815	336
037	SCORZE'	34	248	46	72	548	136	297	1.021	347
038	SPINEA	3	236	84	8	793	479	80	2.158	1.219
039	STRA	2	135	22	8	276	78	55	539	234
040	TREGLIO VENETO	5	42	9	2	99	40	57	155	63
041	TORRE DI MOSTO	18	70	10	58	163	41	227	226	81
042	VENEZIA	149	2.748	1.752	349	8.142	10.693	1.418	22.854	31.241
043	VIGONOVO	2	188	29	11	400	83	92	723	193
	TOTALE PROVINCIA	1.096	10.569	3.719	2.969	25.811	18.208	14.365	58.304	50.448

per sesso, classe di età e settore di attività economica

J H I

D I E T À (anni)									C O M U N I	Codice dei Comuni
55 — 59			60 — 64			65 e più				
Agricoltura, foreste, caccia e pesca	Industrie	Altre attività	Agricoltura, foreste, caccia e pesca	Industrie	Altre attività	Agricoltura, foreste, caccia e pesca	Industrie	Altre attività		
41	12	16	35	15	8	43	6	7	ANNONE VENETO	001
37	51	11	35	12	10	41	8	3	CAMPAGNA LUPIA	002
71	63	21	58	10	9	20	13	5	CAMPOLONGO MAGGIORE	003
49	68	25	90	22	18	83	6	5	CAMPONOGARA	004
99	33	50	59	10	21	21	12	20	CAORLE	005
114	134	86	76	32	42	46	34	25	CAVARZERE	006
30	60	23	32	8	7	14	-	1	CEGGIA	007
356	119	340	185	56	141	84	39	82	CHIOGGIA	008
38	33	7	29	18	4	25	1	2	CINTO CAOMAGGIORE	009
46	16	17	11	5	8	4	2	6	CONA	010
68	89	27	61	24	18	21	23	11	CONCORDIA SAGITTARIA	011
56	124	63	66	43	47	32	22	35	DOLO	012
121	47	27	68	13	13	47	11	5	ERACLEA	013
11	56	14	16	15	8	4	14	6	FIESSO D'ARTICO	014
28	43	15	18	4	15	10	2	7	FOSSALTA DI PIAVE	015
43	53	17	32	16	11	22	3	8	FOSSALTA DI PORTOGRUARO	016
23	45	21	37	24	14	37	12	13	FOSSO'	017
35	22	6	32	11	2	12	2	1	GRUARO	018
122	79	153	96	45	85	63	36	57	IESOLO	019
39	64	15	38	7	6	22	1	3	MARCON	020
41	121	41	38	16	9	25	4	4	MARTELLAGO	021
43	43	20	45	9	8	32	2	9	MEOLO	022
96	425	125	64	43	50	56	21	17	MIRA	023
101	219	86	102	35	42	94	21	20	MIRANO	024
64	53	37	68	21	17	34	6	8	MUSILE DI PIAVE	025
73	86	47	68	22	22	51	8	19	NOALE	026
32	54	17	29	13	10	20	1	7	NOVENTA DI PIAVE	027
45	70	20	62	14	3	35	6	6	PIANIGA	028
110	157	163	128	37	79	63	13	51	PORTOGRUARO	029
32	12	2	55	3	4	36	-	1	PRAMAGGIORE	030
23	39	13	16	5	6	3	1	3	QUARTO D'ALTINO	031
35	80	15	43	17	6	41	7	4	SALZANO	032
125	237	161	104	74	94	59	37	48	SAN DONA' DI PIAVE	033
93	60	45	91	29	38	57	22	15	SAN NICHELE AL TAGLIAMENTO	034
96	66	25	73	11	7	66	2	8	SANTA MARIA DI SALA	035
91	65	46	69	17	23	34	6	13	SANTO STINO DI LIVENZA	036
94	76	30	94	20	19	68	1	6	SCORZE'	037
25	172	79	24	32	27	13	13	10	SPINEA	038
34	52	30	24	13	14	16	6	8	STRA	039
25	22	9	22	8	6	19	1	2	TEGLIO VENETO	040
30	22	15	35	8	8	13	2	9	TORRE DI MOSTO	041
321	3.002	4.251	231	904	2.063	195	689	1.188	VENEZIA	042
48	70	24	61	18	12	26	8	5	VIGONOVO	043
3.104	6.414	6.255	2.620	1.759	3.054	1.707	1.124	1.763	TOTALE PROVINCIA	

Segue TAV. 9 — Popolazione residente attiva in condizione professional

C - F E

Codice dei Comuni	C O M U N I	C L A S S								
		14 — 20			21 — 29			30 — 54		
		Agricoltura, foreste, caccia e pesca	Industrie	Altre attività	Agricoltura, foreste, caccia e pesca	Industrie	Altre attività	Agricoltura, foreste, caccia e pesca	Industrie	Altre attività
001	ANNONE VENETO	2	35	34	4	33	49	24	20	59
002	CAMPAGNA LUPIA	2	84	38	4	69	33	19	19	85
003	CAMPOLONGO MAGGIORE	-	146	52	2	109	71	13	29	102
004	CAMPONOGARA	1	160	55	-	100	50	3	28	98
005	CAORLE	24	22	164	55	15	156	87	19	248
006	CAVARZERE	22	302	70	41	144	153	94	64	346
007	CEGGIA	4	63	41	6	36	53	12	16	89
008	CHIOGGIA	66	325	304	73	180	469	199	137	961
009	CINTO CAOMAGGIORE	6	39	21	3	53	23	9	26	41
010	CONA	3	105	25	8	61	35	33	13	71
011	CONCORDIA SAGITTARIA	2	99	113	17	100	116	54	51	116
012	DOLO	1	168	89	2	149	146	11	84	311
013	ERACLEA	11	72	175	20	34	114	64	26	120
014	FIESSO D'ARTICO	-	107	24	-	95	33	-	56	80
015	FOSSALTA DI PIAVE	2	72	26	1	56	50	10	19	78
016	FOSSALTA DI PORTOGRUARO	4	50	52	3	94	59	21	75	91
017	FOSSO'	-	81	12	-	47	18	-	19	54
018	GRUARO	1	58	13	-	52	22	6	41	29
019	IRSOLO	7	41	282	14	37	334	26	38	498
020	MARCON	-	112	45	1	87	35	7	37	51
021	MARTELLAGO	-	206	96	1	129	126	3	32	142
022	MEOLO	3	122	24	8	84	34	51	20	63
023	MIRA	2	453	237	4	446	233	8	247	462
024	MIRANO	4	256	158	6	182	264	15	101	402
025	MUSILE DI PIAVE	5	146	82	11	98	85	42	33	112
026	MOALE	2	191	101	-	164	159	5	53	180
027	NOVENTA DI PIAVE	1	98	51	3	60	47	2	31	74
028	PIANIGA	-	159	34	-	90	58	1	31	76
029	PORTOGRUARO	15	154	277	21	192	363	56	127	587
030	PRAMAGGIORE	2	41	26	2	29	32	14	9	31
031	QUARTO D'ALTINO	-	105	55	3	47	30	5	16	63
032	SALZANO	3	143	64	-	77	85	1	37	98
033	SAN DONA' DI PIAVE	34	247	318	34	261	438	61	161	737
034	SAN MICHELE AL TAGLIAMENTO	6	59	98	12	45	116	47	42	231
035	SANTA MARIA DI SALA	1	225	36	3	109	54	7	28	103
036	SANTO STINO DI LIVENZA	1	109	112	5	67	125	17	45	139
037	SCORZE'	-	250	65	2	144	74	3	48	107
038	SPINEA	-	161	208	3	192	261	2	91	349
039	STRA	-	124	28	-	108	34	1	69	79
040	TEGLIO VENETO	-	33	13	-	41	22	23	22	41
041	TORRE DI MOSTO	2	44	29	15	27	26	29	5	46
042	VENEZIA	16	1.680	3.213	22	2.136	5.820	82	2.323	11.516
043	VIGONOVO	1	167	20	-	134	37	3	61	59
	TOTALE PROVINCIA	256	7.314	6.980	409	6.413	10.542	1.170	4.449	19.225

er sesso, classe di età e settore di attività economica

I N E

I E T À (anni)									C O M U N I	Codice dei Comuni
55 — 59			60 — 64			65 e più				
Agricoltura, foreste, caccia e pesca	Industrie	Altre attività	Agricoltura, foreste, caccia e pesca	Industrie	Altre attività	Agricoltura, foreste, caccia e pesca	Industrie	Altre attività		
8	-	6	4	2	1	2	2	7	ANNONE VENETO	001
3	2	10	3	2	6	2	2	7	CAMPAGNA LUPIA	002
5	2	10	-	-	8	-	2	9	CAMPOLONGO MAGGIORE	003
3	2	7	1	1	6	-	2	4	CAMPONOGARA	004
10	1	26	3	1	15	-	5	14	CAORLE	005
8	4	43	6	4	25	4	10	19	CAVARZERE	006
-	-	7	1	-	5	1	1	4	CEGGIA	007
23	10	124	19	6	70	5	12	66	CHIOGGIA	008
4	2	3	3	-	3	4	1	-	CINTO CAOMAGGIORE	009
4	-	2	2	-	2	-	-	-	CONA	010
8	1	15	5	4	11	2	5	9	CONCORDIA SAGITTARIA	011
1	7	43	1	5	30	1	3	17	DOLO	012
5	-	11	4	-	12	2	1	9	ERACLEA	013
1	2	1	-	3	2	-	1	2	FIESSO D'ARTICO	014
1	1	7	1	1	10	-	-	2	FOSSALTA DI PIAVE	015
3	-	12	1	1	9	1	5	6	FOSSALTA DI PORTOGRUARO	016
-	1	4	-	5	3	1	12	8	FOSSO'	017
2	1	3	-	1	3	-	-	2	GRUARO	018
4	5	58	2	2	32	3	2	30	IESOLO	019
-	-	8	1	1	4	-	1	2	MARCON	020
1	3	11	-	1	6	-	1	6	MARTELLAGO	021
6	1	7	2	-	4	-	1	8	MEOLO	022
3	8	55	4	2	29	1	6	41	MIRA	023
6	5	45	6	4	26	4	7	31	MIRANO	024
3	1	11	2	2	7	1	1	10	MUSILE DI PIAVE	025
6	2	27	4	6	10	1	1	9	NOALE	026
-	-	5	1	-	9	-	-	4	NOVENTA DI PIAVE	027
2	-	7	1	-	2	1	1	5	PIANIGA	028
3	6	57	4	2	38	1	3	36	PORTOGRUARO	029
1	-	1	1	1	4	-	-	2	PRAMAGGIORE	030
1	1	13	-	-	3	-	-	2	QUARTO D'ALTINO	031
-	1	7	-	1	7	-	-	4	SALZANO	032
6	8	75	6	11	43	2	10	38	SAN DONA' DI PIAVE	033
12	-	18	11	2	11	8	-	13	SAN MICHELE AL TAGLIAMENTO	034
1	-	7	1	-	12	2	-	5	SANTA MARIA DI SALA	035
7	5	26	4	-	10	4	-	4	SANTO STINO DI LIVENZA	036
1	1	15	2	2	6	-	-	7	SCORZE'	037
1	4	23	3	-	10	1	2	5	SPINEA	038
-	3	7	-	2	10	2	3	9	STRA	039
10	-	4	4	-	2	5	-	2	TEGLIO VENETO	040
-	1	7	1	-	7	1	1	5	TOBRE DI MOSTO	041
26	170	1.289	12	124	916	12	132	756	VENEZIA	042
1	-	7	1	-	5	2	1	5	VIGONOVO	043
190	261	2.124	127	199	1.434	76	237	1.224	TOTALE PROVINCIA	

Tav. 10 — Popolazione residente in età da 14 anni in poi non attiva, per sesso e condizione non professionale

Codice dei Comuni	C O M U N I	STUDENTI		CASALINGHE	PERSONE RITIRATE DAL LAVORO		ALTRA CONDIZIONE		T O T A L E	
		MF	M		F	MF	M	MF	M	MF
001	ANNONE VENETO	132	75	692	390	195	74	27	1.288	297
002	CAMPAGNA LUPIA	158	102	1.078	391	219	102	44	1.729	365
003	CAMPOLONGO MAGGIORE	277	166	1.660	970	504	175	94	3.082	764
004	CAMPONOGARA	242	168	2.034	520	352	135	67	2.931	587
005	CAORLE	451	258	2.239	1.015	561	237	72	3.942	891
006	CAVARZERE	744	474	4.140	2.425	1.379	347	92	7.656	1.945
007	CEGGIA	305	205	1.206	438	312	33	22	1.982	539
008	CHIOGGIA	1.831	1.117	12.157	4.578	2.951	1.305	464	19.871	4.532
009	CINTO CAOMAGGIORE	133	97	670	197	126	142	68	1.142	291
010	CONA	131	80	776	309	199	37	25	1.253	304
011	CONCORDIA SAGITTARIA	242	154	1.944	967	587	204	60	3.357	801
012	DOLO	510	309	3.025	1.093	725	453	183	5.081	1.217
013	ERACLEA	338	234	2.350	963	498	276	106	3.927	838
014	PIESSO D'ARTICO	180	118	1.285	483	298	95	33	2.043	449
015	FOSSALTA DI PIAVE	138	85	1.012	273	227	40	28	1.463	340
016	FOSSALTA DI PORTOGRUARO	268	156	1.185	414	283	58	38	1.925	477
017	FOSSO'	151	93	1.235	350	242	59	28	1.795	363
018	GRUARO	119	80	577	333	174	24	11	1.053	265
019	IESOLO	978	611	4.692	1.668	851	460	121	7.798	1.583
020	MARCON	139	96	1.162	185	241	39	17	1.725	354
021	MARTELLAGO	408	275	3.141	746	569	127	62	4.422	906
022	MEOLO	164	112	1.125	330	249	66	27	1.685	388
023	MIRA	1.175	768	8.521	2.431	1.743	238	132	12.365	2.643
024	MIRANO	1.064	644	5.610	1.680	1.155	491	237	8.845	2.036
025	MUSILE DI PIAVE	319	200	2.073	618	397	76	54	3.086	651
026	NOALE	460	309	2.501	800	451	177	103	3.938	863
027	NOVENTA DI PIAVE	203	123	1.245	516	330	38	27	2.002	480
028	PIANIGA	275	181	1.989	643	438	74	37	2.981	656
029	PORTOGRUARO	1.270	803	5.451	1.646	1.178	335	186	8.702	2.167
030	PRAMAGGIORE	94	60	636	275	145	11	8	1.016	213
031	QUARTO D'ALTINO	126	97	1.118	236	196	51	19	1.531	312
032	SALZANO	281	199	1.956	493	382	126	73	2.856	654
033	SAN DONA' DI PIAVE	1.454	870	6.810	2.323	1.501	353	182	10.940	2.553
034	SAN MICHELE AL TAGLIAMENTO	471	295	2.434	1.411	758	215	78	4.531	1.131
035	SANTA MARIA DI SALA	271	190	2.105	632	419	101	53	3.109	662
036	SANTO STINO DI LIVENZA	470	299	2.540	942	609	121	67	4.073	975
037	SCORZE'	396	275	2.731	853	477	99	83	4.079	835
038	SPINEA	873	532	5.320	1.159	863	249	109	7.601	1.504
039	STRA	170	95	1.414	396	269	46	28	2.026	392
040	TEGLIO VENETO	87	60	479	241	157	31	10	838	227
041	TORRE DI MOSTO	149	96	896	365	233	62	38	1.472	367
042	VENEZIA	20.135	11.992	95.814	32.965	22.224	8.233	3.644	157.147	37.860
043	VIGONOVO	209	133	1.696	576	367	64	43	2.545	543
	TOTALE PROVINCIA	37.991	23.286	202.724	70.439	46.034	15.679	6.900	326.833	76.220

Tav. 11 — Famiglie residenti per condizione del capo famiglia

Codice dei Comuni	C O M U N I	FAMIGLIE CON CAPO FAMIGLIA IN CONDIZIONE PROFESSIONALE			FAMIGLIE CON CAPO FAMIGLIA IN CONDIZIONE NON PROFESSIONALE			T O T A L E		
		Famiglie	Componenti		Famiglie	Componenti		Famiglie	Componenti	
			MF	M		MF	M		MF	M
001	ANNONE VENETO	589	2.559	1.276	250	807	392	839	3.366	1.668
002	CAMPAGNA LUPIA	893	3.870	1.941	251	987	521	1.144	4.857	2.462
003	CANPOLONGO MAGGIORE	1.266	5.816	2.954	537	2.201	1.112	1.803	8.017	4.066
004	CAMPONOGARA	1.411	5.913	2.984	547	2.094	1.026	1.958	8.007	4.010
005	CAORLE	2.046	8.781	4.476	603	2.151	1.078	2.649	10.932	5.554
006	CAVARZERE	3.051	12.620	6.292	1.640	5.147	2.482	4.691	17.767	8.774
007	CEGGIA	768	3.491	1.771	370	1.418	702	1.138	4.909	2.473
008	CHIOGGIA	9.395	37.821	19.298	4.458	11.722	5.393	13.853	49.543	24.691
009	CINTO CRONAGGIORE	508	2.177	1.133	211	758	389	719	2.935	1.522
010	CONA	596	2.679	1.352	214	757	371	810	3.436	1.723
011	CONCORDIA SAGITTARIA	1.524	6.561	3.322	650	2.495	1.251	2.174	9.056	4.573
012	DOLO	2.343	9.238	4.652	934	2.699	1.229	3.277	11.937	5.881
013	ERACLEA	1.752	8.419	4.308	498	2.279	1.142	2.250	10.698	5.450
014	PIESSO D'ARTICO	1.026	3.994	1.998	377	1.244	576	1.403	5.238	2.574
015	FOSSALTA DI PIAVE	596	2.552	1.257	317	1.123	524	913	3.675	1.781
016	FOSSALTA DI PORTOGRUARO	909	3.926	1.973	320	1.170	544	1.229	5.096	2.517
017	FOSSO'	873	3.801	1.887	248	864	418	1.121	4.665	2.305
018	GRUARO	480	1.994	1.031	214	670	325	694	2.664	1.356
019	IESOLO	4.233	17.447	8.808	1.011	3.466	1.658	5.244	20.913	10.466
020	MARCON	1.010	4.118	2.122	218	777	383	1.228	4.895	2.505
021	MARTELLAGO	2.443	9.832	4.907	674	2.098	1.018	3.117	11.930	5.925
022	MEOLO	868	3.714	1.895	290	1.027	520	1.158	4.741	2.415
023	MIRA	6.645	25.434	12.889	2.330	6.610	3.092	8.975	32.044	15.981
024	MIRANO	4.155	16.865	8.425	1.586	5.117	2.454	5.741	21.982	10.879
025	MUSILE DI PIAVE	1.498	6.884	3.472	433	1.759	856	1.931	8.643	4.328
026	NOALE	2.022	8.542	4.193	575	1.927	924	2.597	10.469	5.117
027	NOVENTA DI PIAVE	813	3.636	1.856	382	1.360	655	1.195	4.996	2.511
028	PIANIGA	1.456	6.122	3.065	455	1.658	824	1.911	7.780	3.889
029	PORTOGRUARO	4.344	17.576	8.890	1.670	4.990	2.307	6.014	22.566	11.197
030	PRAMAGGIORE	415	1.961	1.008	207	817	404	622	2.778	1.412
031	QUARTO D'ALTINO	797	3.412	1.708	221	915	470	1.018	4.327	2.178
032	SALZANO	1.325	5.755	2.977	485	1.756	851	1.810	7.511	3.828
033	SAN DONA' DI PIAVE	5.449	22.310	11.175	1.961	6.276	2.955	7.410	28.586	14.130
034	SAN NICHELE AL TAGLIAMENTO	1.925	8.081	4.100	865	2.846	1.353	2.790	10.927	5.453
035	SANTA MARIA DI SALA	1.519	6.760	3.462	458	1.735	870	1.977	8.495	4.332
036	SANTO STINO DI LIVENZA	1.742	7.681	3.909	714	2.743	1.370	2.456	10.424	5.279
037	SCORZE'	2.168	9.129	4.672	645	2.195	1.085	2.813	11.324	5.757
038	SPINEA	4.630	17.408	8.664	1.147	3.128	1.436	5.777	20.536	10.100
039	STRA	1.073	4.357	2.191	387	1.162	504	1.460	5.519	2.695
040	TEGLIO VENETO	373	1.431	741	200	611	288	573	2.042	1.029
041	TORRE DI MOSTO	571	2.724	1.394	259	1.046	553	830	3.770	1.947
042	VENEZIA	76.654	270.610	134.912	36.347	85.217	35.569	113.001	355.827	170.481
043	VIGONOVO	1.299	5.551	2.804	408	1.448	723	1.707	6.999	3.527
	TOTALE PROVINCIA	159.453	613.552	308.144	66.567	183.270	82.597	226.020	796.822	390.741

Tav. 12 — Famiglie residenti con il capo famiglia in condizione

Codice dei Comuni	C O M U N I	AGRICOLTURA, FORESTE, CACCIA E PESCA		INDUSTRIE ESTRATTIVE E MANIFATTURIERE		INDUSTRIE DELLE COSTRUZIONI E DELL'INSTALLAZIONE DI IMPIANTI		ENERGIA ELETTRICA, GAS E ACQUA		COMMERCIO	
		Famiglie	Componenti	Famiglie	Componenti	Famiglie	Componenti	Famiglie	Componenti	Famiglie	Componenti
001	ANNONE VENETO	241	1.129	112	442	105	446	5	30	71	291
002	CAMPAGNA LUPIA	219	1.002	275	1.196	243	1.045	4	23	73	284
003	CAMPOLONGO MAGGIORE	331	1.686	429	1.882	279	1.255	5	19	103	436
004	CAMPONOGARA	324	1.400	477	1.945	314	1.361	9	42	132	550
005	CAORLE	714	3.589	189	741	425	1.750	17	61	410	1.569
006	CAVARZERE	775	3.657	735	2.899	682	2.775	11	42	315	1.249
007	CEGGIA	158	896	227	962	168	772	3	15	63	268
008	CHIOGGIA	3.043	13.308	1.150	4.457	1.055	4.223	86	335	1.613	6.030
009	CINTO CAOMAGGIORE	156	742	123	498	149	619	-	-	41	166
010	CONA	316	1.502	81	346	81	370	4	20	47	179
011	CONCORDIA SAGITTARIA	345	1.622	381	1.602	481	2.076	17	77	129	512
012	DOLO	246	1.105	934	3.616	270	1.125	43	163	342	1.285
013	ERACLEA	669	3.749	211	878	511	2.273	8	43	170	743
014	FIBESSE D'ARTICO	45	209	646	2.520	94	375	7	20	104	400
015	FOSSALTA DI PIAVE	98	509	181	746	165	734	2	8	75	269
016	FOSSALTA DI PORTOGRUARO	189	966	302	1.226	237	1.014	7	35	77	311
017	FOSSO'	154	663	340	1.448	120	588	4	21	102	413
018	GRUARO	155	686	123	491	124	516	2	10	36	147
019	IESOLO	725	3.870	456	1.802	1.073	4.474	33	138	1.100	4.003
020	MARCON	167	779	485	1.949	155	605	11	37	77	315
021	MARTELLAGO	182	786	1.162	4.742	418	1.660	47	173	242	943
022	MEROLO	204	1.081	269	1.051	216	901	4	15	73	272
023	MIRA	427	1.825	3.373	12.920	1.156	4.545	128	456	620	2.199
024	MIRANO	469	2.216	1.707	6.759	692	2.878	65	246	432	1.733
025	MUSILE DI PIAVE	387	2.107	416	1.793	312	1.414	20	82	144	601
026	NOALE	326	1.662	796	3.304	255	1.085	18	72	269	1.066
027	NOVENTA DI PIAVE	159	865	247	1.042	196	872	7	29	94	383
028	PIANIGA	262	1.154	642	2.610	189	847	32	116	143	601
029	PORTOGRUARO	670	3.249	975	3.850	731	3.130	44	155	629	2.422
030	PRAMAGGIORE	204	1.075	66	278	82	359	-	-	24	104
031	QUARTO D'ALTINO	130	667	280	1.158	179	769	8	32	72	291
032	SALZANO	177	862	563	2.429	336	1.390	15	63	105	488
033	SAN DONA' DI PIAVE	712	3.729	1.743	7.069	812	3.420	145	580	818	3.020
034	SAN NICHELE AL TAGLIAMENTO	507	2.376	241	1.001	574	2.442	15	54	289	1.054
035	SANTA MARIA DI SALA	387	1.782	492	2.124	305	1.396	12	51	154	677
036	SANTO STINO DI LIVENZA	488	2.429	340	1.476	473	2.046	13	55	189	784
037	SCORZE'	483	2.275	900	3.690	308	1.263	42	166	173	701
038	SPINEA	109	510	2.213	8.340	528	2.038	86	309	548	2.054
039	STRA	113	506	563	2.272	85	373	8	31	150	568
040	TEGLIO VENETO	112	424	90	373	70	266	5	14	43	158
041	TORRE DI MOSTO	216	1.227	105	455	132	591	4	20	54	206
042	VENEZIA	1.967	8.445	23.607	86.011	4.900	18.541	1.740	6.096	13.908	46.983
043	VIGONOVO	195	828	732	3.112	122	534	-	-	121	547
	TOTALE PROVINCIA	17.956	85.149	49.379	189.505	19.802	81.156	2.736	9.954	24.374	87.275

professionale, per ramo di attività economica del capo famiglia

TRASPORTI E COMUNICAZIONI		CREDITO E ASSICURAZIONE		SERVIZI		PUBBLICA AMMINISTRAZIONE		C O M U N I	Codice dei Comuni
Famiglie	Componenti	Famiglie	Componenti	Famiglie	Componenti	Famiglie	Componenti		
12	53	8	33	18	62	17	73	ANNONE VENETO	001
23	93	3	12	43	174	10	41	CAMPAGNA LUPIA	002
49	223	3	11	46	189	21	115	CANPOLOGO MAGGIORE	003
57	253	5	16	58	212	35	134	CAMPONOGARA	004
50	200	13	47	86	312	142	512	CAORLE	005
136	553	22	84	228	822	147	539	CAVAREZERE	006
71	306	5	27	26	82	47	163	CEGGIA	007
1.043	4.293	85	322	679	2.361	641	2.492	CHIOGGIA	008
14	63	1	4	17	59	7	26	CINTO CAOMAGGIORE	009
15	65	7	25	22	76	23	96	CONA	010
51	235	5	27	59	200	56	210	CONCORDIA SAGITTARIA	011
140	582	47	180	232	846	89	336	DOLO	012
55	227	3	14	92	359	33	133	ERACLEA	013
48	182	6	15	53	184	23	89	FIESSO D'ARTICO	014
35	137	2	9	32	115	6	25	FOSSALTA DI PIAVE	015
31	128	10	39	32	116	24	91	FOSSALTA DI PORTOGRUARO	016
48	227	4	14	76	311	25	116	POSSO'	017
8	33	-	-	22	73	10	38	GRUARO	018
142	517	36	126	342	1.181	326	1.336	IBSOLO	019
59	237	1	3	43	147	12	46	MARCON	020
167	649	15	59	130	493	80	327	MARTELLAGO	021
53	217	2	6	32	111	15	60	MEOLO	022
443	1.706	30	108	258	936	210	739	MIRA	023
272	1.125	56	210	303	1.064	159	634	MIRANO	024
79	359	10	43	67	228	63	257	MUSILE DI PIAVE	025
98	404	19	65	181	641	60	243	NOALE	026
54	229	6	27	32	118	18	71	NOVENTA DI PIAVE	027
97	425	5	21	67	276	19	72	PIANIGA	028
310	1.247	118	439	438	1.519	429	1.565	PORTOGRUARO	029
13	44	1	1	17	65	8	35	PRAMAGGIORE	030
61	257	3	11	23	85	41	142	QUARTO D'ALTINO	031
45	183	3	10	64	264	17	66	SALZANO	032
307	1.253	101	388	475	1.615	336	1.236	SAN DONA' DI PIAVE	033
58	219	13	53	121	450	107	432	SAN NICHELE AL TAGLIAMENTO	034
54	240	2	5	93	394	20	91	SANTA MARIA DI SALA	035
90	355	9	27	101	368	39	141	SANTO STINO DI LIVENZA	036
100	400	14	54	99	382	49	198	SCORZE'	037
579	2.196	46	158	275	927	246	876	SPINEA	038
56	220	6	24	63	249	29	114	STRA	039
18	78	2	8	17	49	16	61	TEGLIO VENETO	040
24	93	3	14	23	79	10	39	TORRE DI MOSTO	041
11.738	42.197	2.199	7.574	7.468	23.574	9.127	31.189	VENEZIA	042
42	170	4	21	54	210	29	129	VIGONOVO	043
16.845	62.873	2.933	10.334	12.607	41.978	12.821	45.328	TOTALE PROVINCIA	

Tav. 13 — Famiglie residenti con il capo famiglia in condizione professionale, per settore di attività economica e posizione nella professione del capo famiglia

A - TOTALE

Codice dei Comuni	C O M U N I	P O S I Z I O N E N E L L A P R O F E S S I O N E D E L C A P O F A M I G L I A									
		Imprenditori e liberi professionisti		Lavoratori in proprio		Dirigenti e impiegati		Lavoratori dipendenti		Coadiuvanti	
		Famiglie	Componenti	Famiglie	Componenti	Famiglie	Componenti	Famiglie	Componenti	Famiglie	Componenti
001	ANNONE VENETO	10	49	304	1.390	53	216	216	879	6	25
002	CAMPAGNA LUPIA	8	30	289	1.274	43	164	553	2.402	-	-
003	CANPOLONGO MAGGIORE	13	46	430	1.960	56	244	761	3.544	6	22
004	CAMPONOGARA	27	116	461	1.963	65	225	854	3.592	4	17
005	CAORLE	52	208	607	2.862	181	632	1.173	4.944	33	135
006	CAVARZERE	56	212	923	4.143	294	1.086	1.762	7.114	16	65
007	CEGGIA	17	85	195	1.009	102	385	450	1.993	4	19
008	CHIOGGIA	171	703	3.199	12.957	1.102	4.116	4.791	19.554	132	491
009	CINTO CAOMAGGIORE	5	16	232	1.019	47	163	222	972	2	7
010	CONA	15	72	154	682	37	133	389	1.788	1	4
011	CONCORDIA SAGITTARIA	39	163	396	1.733	105	405	976	4.225	8	35
012	DOLO	62	246	587	2.404	402	1.475	1.262	5.016	30	97
013	ERACLEA	49	209	483	2.642	97	374	1.114	5.155	9	39
014	PIESSO D'ARTICO	54	218	184	729	135	514	645	2.505	8	28
015	FOSSALTA DI PIAVE	22	103	184	822	36	133	351	1.483	3	11
016	FOSSALTA DI PORTOGRUARO	17	68	252	1.195	133	514	504	2.140	3	9
017	POSSO*	15	70	288	1.227	83	332	480	2.144	7	28
018	GRUARO	7	32	195	833	40	140	236	978	2	11
019	IESOLO	193	755	1.418	6.096	462	1.619	2.079	8.662	81	315
020	MARCON	7	28	194	883	63	217	743	2.982	3	8
021	MARTELLAGO	49	209	480	1.980	221	827	1.687	6.796	6	20
022	MEOLO	13	51	266	1.303	61	221	520	2.112	8	27
023	MIRA	80	322	1.142	4.479	693	2.493	4.708	18.059	22	81
024	MIRANO	122	487	958	4.201	548	2.056	2.500	10.008	27	113
025	MUSILE DI PIAVE	33	141	413	2.165	154	609	895	3.954	3	15
026	NOALE	52	204	658	3.017	235	824	1.072	4.479	5	18
027	NOVENTA DI PIAVE	20	81	272	1.326	69	249	449	1.969	3	11
028	PIANIGA	30	139	430	1.838	115	441	876	3.687	5	17
029	PORTOGRUARO	166	637	1.061	4.701	1.068	3.819	2.017	8.319	32	100
030	PRAMAGGIORE	1	5	236	1.213	24	85	153	655	1	3
031	QUARTO D'ALTINO	6	25	165	777	71	253	550	2.340	5	17
032	SALZANO	32	145	334	1.551	73	258	879	3.771	7	30
033	SAN DONA' DI PIAVE	192	725	1.383	6.203	1.124	3.943	2.692	11.187	58	202
034	SAN MICHELE AL TAGLIAMENTO	41	166	648	2.765	181	625	1.042	4.463	13	62
035	SANTA MARIA DI SALA	18	87	547	2.474	74	281	876	3.902	4	16
036	SANTO STINO DI LIVENZA	34	139	547	2.512	153	568	1.000	4.433	8	29
037	SCORZE'	42	197	740	3.306	174	601	1.196	4.965	16	60
038	SPINEA	80	288	640	2.589	1.095	3.925	2.791	10.518	24	88
039	STRA	49	204	281	1.183	105	386	627	2.549	11	35
040	TEGLIO VENETO	16	78	131	497	45	160	179	686	2	10
041	TORRE DI MOSTO	12	38	216	1.147	49	192	290	1.324	4	23
042	VENEZIA	1.841	6.516	13.507	48.239	22.966	76.858	37.566	136.368	774	2.629
043	VIGONOVO	52	232	342	1.445	99	377	802	3.484	4	13
	TOTALE PROVINCIA	3.820	14.545	36.372	148.734	32.933	113.188	84.928	332.100	1.400	4.985

Segue TAV. 13 — Famiglie residenti con il capo famiglia in condizione professionale, per settore di attività economica e posizione nella professione del capo famiglia

B - AGRICOLTURA, FORESTE, CACCA E PESCA

POS. ARCHIVIO
FAMIGLIA

Codice dei Comuni	C O M U N I	P O S I Z I O N E N E L L A P R O F E S S I O N E D E L C A P O									
		Imprenditori e liberi professionisti		Lavoratori in proprio		Dirigenti e impiegati		Lavoratori dipendenti		Coadiuvanti	
		Famiglie	Componenti	Famiglie	Componenti	Famiglie	Componenti	Famiglie	Componenti	Famiglie	Componenti
001	ANNONE VENETO	-	-	192	928	2	11	46	188	1	2
002	CAMPAGNA LUPIA	-	-	173	798	2	6	44	198	-	-
003	CAMPOLONGO MAGGIORE	-	-	262	1.286	4	17	63	375	2	8
004	CAMPONOGARA	-	-	299	1.282	3	11	20	96	2	11
005	CAOBLE	5	17	216	1.325	33	126	455	2.094	5	27
006	CAVARZERE	5	23	438	2.207	16	55	312	1.358	4	14
007	CEGGIA	4	21	102	616	8	42	42	205	2	12
008	CHIOGGIA	26	120	1.548	6.654	45	198	1.373	6.135	51	201
009	CINTO CAOMAGGIORE	-	-	143	682	-	-	12	56	1	4
010	CONA	7	32	81	377	5	26	223	1.067	-	-
011	CONCORDIA SAGITTARIA	4	21	196	947	3	12	136	616	6	26
012	DOLO	2	10	208	962	6	27	27	96	3	10
013	ERACLEA	3	19	256	1.651	19	68	390	2.007	1	4
014	PIESSO D'ARTICO	-	-	38	179	-	-	7	30	-	-
015	FOSSALTA DI PIAVE	1	5	78	411	3	10	16	83	-	-
016	FOSSALTA DI PORTOGRUARO	-	-	121	637	11	52	57	277	-	-
017	FOSSO'	-	-	140	601	-	-	14	62	-	-
018	GRUARO	-	-	143	628	-	-	12	58	-	-
019	IESOLO	5	26	371	2.084	32	130	311	1.597	6	33
020	MARCON	-	-	106	524	4	16	57	239	-	-
021	MARTELLAGO	-	-	166	719	-	-	15	62	1	5
022	MEOLO	3	7	153	849	3	12	43	204	2	9
023	MIRA	2	7	370	1.598	9	26	46	194	-	-
024	MIRANO	2	10	425	2.035	7	33	34	133	1	5
025	MUSILE DI PIAVE	2	7	230	1.371	18	86	135	633	2	10
026	NOALE	1	3	311	1.612	-	-	14	47	-	-
027	NOVENTA DI PIAVE	1	4	128	726	3	11	27	124	-	-
028	PIANIGA	1	5	242	1.076	4	17	15	56	-	-
029	PORTOGRUARO	5	18	443	2.240	33	119	189	872	-	-
030	PRAMAGGIORE	-	-	177	952	1	3	25	117	1	3
031	QUARTO D'ALTINO	-	-	48	297	12	49	70	321	-	-
032	SALZANO	-	-	174	856	-	-	3	6	-	-
033	SAN DONA' DI PIAVE	13	49	474	2.665	46	171	173	818	6	26
034	SAN MICHELE AL TAGLIAMENTO	4	24	291	1.372	21	72	187	883	4	25
035	SANTA MARIA DI SALA	-	-	358	1.643	1	4	26	129	2	6
036	SANTO STINO DI LIVENZA	3	13	262	1.338	15	65	208	1.013	-	-
037	SCORZE'	-	-	470	2.221	2	7	10	43	1	4
038	SPINEA	1	3	91	437	1	4	15	61	1	5
039	STRA	-	-	101	459	1	2	11	45	-	-
040	TEGLIO VENETO	-	-	86	334	3	11	23	79	-	-
041	TORRE DI NOSTO	2	6	118	730	13	58	82	420	1	13
042	VENEZIA	36	141	1.627	7.096	83	287	198	823	23	98
043	VIGONOVO	-	-	179	765	-	-	16	63	-	-
	TOTALE PROVINCIA	138	591	12.035	58.170	472	1.844	5.182	23.983	129	561

Segue TAV. 13 — Famiglie residenti con il capo famiglia in condizione professionale, per settore di attività economica e posizione nella professione del capo famiglia

C - INDUSTRIE

Codice dei Comuni	C O M U N I	P O S I Z I O N E N E L L A P R O F E S S I O N E D E L C A P O F A M I G L I A									
		Imprenditori e liberi professionisti		Lavoratori in proprio		Dirigenti e impiegati		Lavoratori dipendenti		Coadiuvanti	
		Famiglie	Componenti	Famiglie	Componenti	Famiglie	Componenti	Famiglie	Componenti	Famiglie	Componenti
001	ANNONE VENETO	8	40	56	225	12	48	143	591	3	14
002	CAMPAGNA LUPIA	3	8	48	214	12	48	459	1.994	-	-
003	CANPOLONGO MAGGIORE	8	25	80	310	17	68	606	2.746	2	7
004	CAMPONOGARA	18	79	62	252	14	53	705	2.962	1	2
005	CAORLE	14	65	103	401	22	83	487	1.982	5	21
006	CAVARZERE	26	98	160	637	51	185	1.186	4.777	5	19
007	CEGGIA	8	45	33	146	29	111	328	1.447	-	-
008	CHIOGGIA	53	221	536	2.128	116	447	1.563	6.137	23	82
009	CINTO CAOMAGGIORE	2	6	55	196	25	81	189	831	1	3
010	CONA	5	26	29	130	2	6	130	574	-	-
011	CONCORDIA SAGITTARIA	28	119	110	425	26	112	714	3.094	1	5
012	DOLO	21	85	146	547	137	484	934	3.757	9	31
013	ERACLEA	26	114	79	347	14	55	606	2.654	5	24
014	FIESSO D'ARTICO	42	168	75	281	83	327	543	2.129	4	10
015	FOSSALTA DI PIAVE	13	68	43	177	11	45	280	1.196	1	2
016	FOSSALTA DI PORTOGRUARO	13	55	69	295	66	265	396	1.653	2	7
017	POSSO'	9	51	60	243	13	49	379	1.703	3	11
018	GRUARO	7	32	29	110	13	52	200	823	-	-
019	IESOLO	51	212	308	1.251	65	230	1.121	4.659	17	62
020	MARCON	2	8	43	169	32	110	573	2.300	1	4
021	MARTELLAGO	36	159	146	592	89	335	1.353	5.480	3	9
022	NEOLO	4	14	52	214	21	73	409	1.657	3	9
023	MIRA	43	174	269	1.055	385	1.437	3.957	15.247	3	8
024	MIRANO	56	243	282	1.133	214	797	1.905	7.687	7	23
025	HUSILE DI PIAVE	13	63	70	321	37	139	627	2.761	1	5
026	NOALE	20	77	151	587	81	285	813	3.498	4	14
027	NOVENTA DI PIAVE	14	54	54	229	21	76	360	1.581	1	3
028	PIANIGA	19	89	84	326	55	207	704	2.949	1	2
029	PORTOGRUARO	50	201	236	935	186	699	1.271	5.281	7	19
030	PRANAGGIORE	-	-	35	151	5	17	108	469	-	-
031	QUARTO D'ALTIÑO	3	10	58	232	15	48	388	1.659	3	10
032	SALZANO	24	116	81	319	35	124	773	3.319	1	4
033	SAN DONA' DI PIAVE	67	272	380	1.530	341	1.249	1.896	7.958	16	60
034	SAN NICHELE AL TAGLIAMENTO	22	91	132	557	23	75	649	2.757	4	17
035	SANTA MARIA DI SALA	9	46	92	395	25	99	682	3.026	1	5
036	SANTO STINO DI LIVENZA	17	72	127	531	31	129	645	2.823	6	22
037	SCORZE'	29	140	124	477	81	289	1.007	4.176	9	37
038	SPINEA	38	140	236	908	526	1.941	2.016	7.664	11	34
039	STRA	36	148	77	311	48	176	492	2.027	3	14
040	TEGLIO VENETO	5	18	19	74	9	34	131	520	1	7
041	TORRE DI MOSTO	3	7	50	223	9	34	177	798	2	4
042	VENEZIA	487	1.883	3.827	13.624	6.083	21.413	19.700	73.227	150	501
043	VIGONOVO	41	176	78	296	38	139	694	3.024	3	11
	TOTALE PROVINCIA	1.393	5.718	8.784	33.504	9.118	32.674	52.299	207.597	323	1.122

Segue TAV. 13 — Famiglie residenti con il capo famiglia in condizione professionale, per settore di attività economica e posizione nella professione del capo famiglia

D - ALTRE ATTIVITÀ

Codice dei Comuni	C O M U N I	P O S I Z I O N E N E L L A P R O F E S S I O N E D E L C A P O F A M I G L I A									
		Imprenditori e liberi professionisti		Lavoratori in proprio		Dirigenti e impiegati		Lavoratori dipendenti		Coadiuvanti	
		Famiglie	Componenti	Famiglie	Componenti	Famiglie	Componenti	Famiglie	Componenti	Famiglie	Componenti
001	ANNONE VENETO	2	9	56	237	39	157	27	100	2	9
002	CANPAGNA LUPIA	5	22	68	262	29	110	50	210	-	-
003	CANPOLONGO MAGGIORE	5	21	88	364	35	159	92	423	2	7
004	CANPONOGARA	9	37	100	429	48	161	129	534	1	4
005	CAORLE	33	126	288	1.136	126	423	231	868	23	87
006	CAVAREZERE	25	91	325	1.299	227	846	264	979	7	32
007	CEGGIA	5	19	60	247	65	232	80	341	2	7
008	CHIOGGIA	92	362	1.115	4.175	941	3.471	1.855	7.282	58	208
009	CINTO CAOMAGGIORE	3	10	34	141	22	82	21	85	-	-
010	CONA	3	14	44	175	30	101	36	147	1	4
011	CONCORDIA SAGITTARIA	7	23	90	361	76	281	126	515	1	4
012	DOLO	39	151	233	895	259	964	301	1.163	18	56
013	ERACLEA	20	76	148	644	64	251	118	494	3	11
014	FIESSO D'ARTICO	12	50	71	269	52	187	95	346	4	18
015	FOSSALTA DI PIAVE	8	30	63	234	22	78	55	204	2	9
016	FOSSALTA DI PORTOGRUARO	4	13	62	263	56	197	51	210	1	2
017	FOSSO'	6	19	88	383	70	283	87	379	4	17
018	GRUARO	-	-	23	95	27	88	24	97	2	11
019	IESOLO	137	517	739	2.761	365	1.259	647	2.406	58	220
020	MARCON	5	20	45	190	27	91	113	443	2	4
021	MARTELLAGO	13	50	168	669	132	492	319	1.254	2	6
022	MEOLO	6	30	61	240	37	136	68	251	3	9
023	MIRA	35	141	503	1.826	299	1.030	705	2.618	19	73
024	MIRANO	64	234	251	1.033	327	1.226	561	2.188	19	85
025	MUSILE DI PIAVE	18	71	113	473	99	384	133	560	-	-
026	NOALE	31	124	196	818	154	539	245	934	1	4
027	NOVENTA DI PIAVE	5	23	90	371	45	162	62	264	2	8
028	PIANIGA	10	45	104	436	56	217	157	682	4	15
029	PORTOGRUARO	111	418	382	1.526	849	3.001	557	2.166	25	81
030	PRANAGGIORE	1	5	24	110	18	65	20	69	-	-
031	QUARTO D'ALTINO	3	15	59	248	44	156	92	360	2	7
032	SALZANO	8	29	79	376	38	134	103	446	6	26
033	SAN DONA' DI PIAVE	112	404	529	2.008	737	2.573	623	2.411	36	116
034	SAN NICHELE AL TAGLIAMENTO	15	51	225	836	137	478	206	823	5	20
035	SANTA MARIA DI SALA	9	41	97	436	48	178	168	747	1	5
036	SANTO STINO DI LIVENZA	14	54	158	643	107	374	147	597	2	7
037	SCORZE'	13	57	146	608	91	305	179	746	6	19
038	SPINEA	41	145	313	1.244	568	1.980	760	2.793	12	49
039	STRA	13	56	103	413	56	208	124	477	8	21
040	TEGLIO VENETO	11	60	26	89	33	115	25	87	1	3
041	TORRE DI MOSTO	7	25	48	194	27	100	31	106	1	6
042	VENEZIA	1.318	4.492	8.053	27.519	16.800	55.158	17.668	62.318	601	2.030
043	VIGONOVO	11	56	85	384	61	238	92	397	1	2
	TOTALE PROVINCIA	2.289	8.236	15.553	57.060	23.343	78.670	27.447	100.520	948	3.302

Tav. 14 — Famiglie residenti con il capo famiglia in condizione non professionale per condizione del capo famiglia

Codice dei Comuni	C O M U N I	IN CERCA PIÙ PRIMA OCCUPAZIONE		CASALINGHE		PERSONE RITIRATE DAL LAVORO		ALTRA CONDIZIONE	
		Famiglie	Componenti	Famiglie	Componenti	Famiglie	Componenti	Famiglie	Componenti
		001	ARBONNE VENETO	-	-	50	157	186	611
002	CAMPAGNA LUPATA	2	8	47	143	182	760	20	76
003	CANPOLONGO MAGGIORE	1	1	62	211	447	1.894	27	95
004	CAMPONOGARA	-	-	163	512	338	1.392	46	190
005	CAORLE	7	21	81	202	470	1.776	45	152
006	CAVAREZERE	7	28	304	669	1.287	4.315	42	135
007	CEGGIA	-	-	77	177	285	1.212	8	29
008	CHIOGGIA	55	177	1.313	2.594	2.863	8.277	227	674
009	CINTO CAOMAGGIORE	-	-	36	114	117	438	58	206
010	CONA	2	6	44	112	157	595	11	44
011	CONCORDIA SAGITTARIA	2	7	97	252	521	2.113	30	123
012	DOLO	-	-	275	611	633	2.014	26	74
013	ERACLEA	2	6	69	242	388	1.876	39	155
014	FIESSO D'ARTICO	-	-	84	201	277	984	16	59
015	FOSSALTA DI PIAVE	1	4	94	244	209	829	13	46
016	FOSSALTA DI PORTOGUARO	1	4	71	173	233	933	15	60
017	FOSSO'	1	3	55	143	180	682	12	36
018	GRUARO	-	-	49	113	159	546	6	11
019	IESOLO	2	4	190	469	743	2.771	76	222
020	MARCON	-	-	29	63	181	692	8	22
021	MARTELLAGO	2	5	174	452	478	1.572	20	69
022	MEOLO	-	-	62	171	216	823	12	33
023	MIRA	3	10	595	1.346	1.673	5.081	59	173
024	MIRANO	4	8	419	1.135	1.087	3.715	76	259
025	MUSILE DI PIAVE	-	-	101	291	305	1.358	27	110
026	NOALE	1	4	157	426	385	1.369	32	128
027	NOVENTA DI PIAVE	1	2	91	244	283	1.091	7	23
028	PIANIGA	3	11	91	228	349	1.384	12	35
029	PORTOGUARO	5	15	467	1.062	1.089	3.527	109	386
030	PRAMAGGIORE	-	-	52	177	153	634	2	6
031	QUARTO D'ALTINO	1	4	63	191	150	699	7	21
032	SALZANO	-	-	148	397	303	1.213	34	146
033	SAN DONA' DI PIAVE	8	23	570	1.387	1.315	4.655	68	211
034	SAN MICHELE AL TAGLIAMENTO	3	9	156	359	667	2.356	39	122
035	SANTA MARIA DI SALA	1	1	112	351	325	1.294	20	89
036	SANTO STINO DI LIVENZA	-	-	158	449	526	2.175	30	119
037	SCORZE'	2	5	133	381	457	1.609	53	200
038	SPINEA	9	25	303	639	793	2.335	42	129
039	STRA	-	-	116	287	255	819	16	56
040	TEGLIO VENETO	1	2	43	88	145	494	11	27
041	TORRE DI MOSTO	2	4	50	120	194	870	13	52
042	VENEZIA	144	357	11.798	22.316	23.198	59.219	1.207	3.325
043	VIGONOVO	1	3	84	246	309	1.167	14	32
	TOTALE PROVINCIA	274	757	19.133	40.145	44.511	134.169	2.649	8.199

Tav. 15 — Famiglie residenti per ampiezza della famiglia

Codice dei Comuni	C O M U N I	F A M I G L I E C O N C O M P O N E N T I									
		1	2	3	4	5	6	7	8	9 e più	
										Famiglie	Componenti
001	ANNONE VENETO	84	109	148	180	166	67	50	16	19	190
002	CAMPAGNA LUPIA	44	146	229	271	209	128	63	27	27	280
003	CAMPOLONGO MAGGIORE	89	219	323	357	339	214	128	60	74	738
004	CAMPONOGARA	117	269	371	457	376	201	88	35	44	429
005	CAORLE	167	379	509	646	478	204	111	61	94	1.017
006	CAVARZERE	360	846	990	1.076	730	358	174	87	70	729
007	CEGGIA	60	149	190	298	187	122	61	31	40	447
008	CHIOGGIA	1.505	2.640	2.869	3.156	2.042	889	388	196	168	1.699
009	CINTO CAOBAGGIORE	42	136	124	147	111	83	33	25	18	177
010	CONA	35	99	143	202	157	90	55	16	13	128
011	CONCORDIA SAGITTARIA	100	280	463	513	456	177	70	46	69	755
012	DOLO	277	605	748	749	503	232	95	32	36	382
013	ERACLEA	70	209	359	534	482	256	140	64	136	1.559
014	FIESSO D'ARTICO	64	247	330	397	198	101	38	18	10	96
015	FOSSALTA DI PIAVE	52	143	169	226	156	96	34	19	18	180
016	FOSSALTA DI PORTOGRUARO	58	164	248	301	228	119	56	20	35	356
017	FOSSO'	65	139	213	268	189	144	60	18	25	238
018	GRUARO	57	104	160	156	103	66	25	11	12	121
019	IESOLO	354	736	1.098	1.364	886	395	171	96	144	1.572
020	MARCON	41	174	294	331	194	105	48	22	19	188
021	MARTELLAGO	132	492	711	902	477	238	109	34	22	225
022	MEOLO	65	167	222	307	198	98	45	17	39	419
023	MIRA	605	1.657	2.180	2.446	1.264	521	182	66	54	553
024	MIRANO	374	899	1.201	1.553	939	423	198	84	70	704
025	MUSILE DI PIAVE	70	201	357	491	359	205	112	52	84	911
026	NOALE	173	367	546	596	425	253	133	47	57	590
027	NOVENTA DI PIAVE	64	173	219	284	209	118	60	35	33	340
028	PIANIGA	91	288	382	459	339	184	85	49	34	345
029	PORTOGRUARO	477	1.036	1.305	1.485	923	401	193	82	112	1.134
030	PRAMAGGIORE	56	84	92	103	111	78	46	20	32	361
031	QUARTO D'ALTINGO	35	119	219	253	183	109	49	27	24	257
032	SALZANO	94	241	342	452	308	187	107	50	29	290
033	SAN DONA' DI PIAVE	572	1.254	1.499	1.811	1.143	587	267	125	152	1.659
034	SAN MICHELE AL TAGLIAMENTO	239	450	548	638	447	223	115	61	69	726
035	SANTA MARIA DI SALA	88	231	367	473	376	225	109	61	47	471
036	SANTO STINO DI LIVENZA	147	291	447	624	414	259	131	63	80	813
037	SCORZE'	184	387	559	719	437	269	141	59	58	555
038	SPINEA	386	989	1.434	1.726	796	275	101	36	34	341
039	STRA	107	236	329	349	229	121	55	17	17	165
040	TEGLIO VENETO	59	106	123	131	97	31	15	3	8	78
041	TORRE DI MOSTO	49	108	129	186	149	91	40	25	53	603
042	VENEZIA	14.255	26.310	28.374	26.676	11.295	3.889	1.273	505	424	4.366
043	VIGONOVO	80	255	344	399	309	154	91	37	38	379
	TOTALE PROVINCIA	22.043	44.134	51.907	54.692	29.617	12.986	5.545	2.455	2.641	27.566

Tav. 16 — Abitazioni in complesso (occupat

Codice del Comune	C O M U N I	A B I T A Z I O N I O C C U P A T E							ABITA
		Numero	Superficie m ²	Stanze		Numero medio stanze per abitazione	Occupanti		Numero
				Totale	adibite esclusiva- mente o promiscua- mente ad abitazione		Famiglie	Componenti	
001	ANNONE VENETO	775	75.480	3.679	3.627	4,7	830	3.333	29
002	CAMPAGNA LUPIA	1.119	98.273	4.943	4.807	4,4	1.139	4.842	61
003	CANPOLONGO MAGGIORE	1.694	141.514	7.068	6.937	4,2	1.790	7.985	68
004	CANPONOGARA	1.848	149.836	7.494	7.412	4,1	1.953	7.990	63
005	CAORLE	2.506	221.001	11.466	11.277	4,6	2.622	10.854	2.752
006	CAVARZERE	4.467	335.195	17.719	17.380	4,0	4.654	17.617	237
007	CEGGIA	1.106	97.155	5.223	5.172	4,7	1.136	4.904	53
008	CHIOGGIA	12.811	956.812	48.827	48.388	3,8	13.727	49.199	2.085
009	CINTO CAONAGGIORE	700	69.053	3.454	3.409	4,9	718	2.934	81
010	CONA	800	68.228	3.646	3.609	4,6	810	3.436	75
011	CONCORDIA SAGITTARIA	2.004	183.847	9.064	9.012	4,5	2.141	8.966	57
012	DOLO	3.019	267.191	13.569	13.297	4,5	3.258	11.869	167
013	BRACLEA	2.212	203.832	10.313	10.110	4,7	2.226	10.621	807
014	FIESSO D'ARTICO	1.373	113.752	6.090	5.975	4,4	1.396	5.218	98
015	FOSSALTA DI PIAVE	887	83.308	4.254	4.170	4,8	913	3.675	36
016	FOSSALTA DI PORTOGRUARO	1.214	113.434	5.894	5.872	4,9	1.223	5.073	122
017	FOSSO'	1.069	93.550	4.817	4.698	4,5	1.114	4.654	31
018	GRUARO	679	64.623	3.176	3.143	4,7	693	2.662	38
019	IESOLO	5.048	458.542	22.081	21.748	4,4	5.200	20.761	9.627
020	MARCON	1.172	100.921	5.050	5.018	4,3	1.224	4.882	23
021	MARTELLAGO	2.953	271.641	13.031	12.804	4,4	3.114	11.920	40
022	MEOLO	1.078	96.538	5.085	5.028	4,7	1.151	4.724	79
023	MIRA	8.041	685.201	34.252	33.902	4,3	8.944	31.943	276
024	MIRANO	5.450	490.887	23.921	23.418	4,4	5.729	21.951	231
025	MUSILE DI PIAVE	1.873	173.305	8.930	8.786	4,8	1.916	8.591	53
026	NOALE	2.484	246.713	11.768	11.321	4,7	2.576	10.392	73
027	NOVENTA DI PIAVE	1.173	107.687	5.640	5.538	4,8	1.191	4.981	64
028	PIANIGA	1.846	167.847	8.000	7.718	4,3	1.908	7.765	21
029	PORTOGRUARO	5.525	528.512	26.205	25.750	4,7	5.998	22.528	503
030	PRANAGGIORE	587	65.859	2.944	2.920	5,0	620	2.774	24
031	QUARTO D'ALTINO	989	86.126	4.416	4.351	4,5	1.013	4.300	96
032	SALZANO	1.722	147.974	7.451	7.339	4,3	1.808	7.508	35
033	SAN DONA' DI PIAVE	6.785	630.090	31.662	31.097	4,7	7.321	28.349	535
034	SAN MICHELE AL TAGLIAMENTO	2.597	218.926	11.801	11.568	4,5	2.756	10.825	6.809
035	SANTA MARIA DI SALA	1.850	162.886	7.935	7.785	4,3	1.964	8.469	65
036	SANTO STINO DI LIVENZA	2.351	215.953	11.044	10.805	4,7	2.435	10.361	147
037	SCORZE'	2.658	233.866	11.965	11.602	4,5	2.812	11.321	31
038	SPINEA	5.372	485.864	22.860	22.622	4,3	5.770	20.517	279
039	STRA	1.411	128.453	6.272	6.155	4,4	1.458	5.511	121
040	TEGLIO VENETO	536	46.535	2.592	2.542	4,8	570	2.035	51
041	TORRE DI MOSTO	792	78.190	3.957	3.883	5,0	824	3.745	104
042	VENEZIA	103.590	8.414.596	406.660	403.189	3,9	111.851	352.908	5.035
043	VIGONOVO	1.657	138.735	7.321	6.997	4,4	1.696	6.962	63
	TOTALE PROVINCIA	209.823	17.717.931	873.539	862.181	4,2	224.192	791.855	31.245

non occupate); altri tipi di alloggio

ZIONI NON OCCUPATE		T O T A L E			ALTRI TIPI DI ALLOGGIO			C O M U N I	Codice del Comuni
Stanze	Numero medio stanze per abitazione	Numero	Stanze	Numero medio stanze per abitazione	Numero	Occupanti			
						Famiglie	Componenti		
140	4,8	804	3.819	4,8	1	1	2	ANNONE VENETO	001
285	4,7	1.180	5.228	4,4	1	1	5	CAMPAGNA LUPIA	002
261	3,8	1.762	7.329	4,2	1	1	4	CAMPOLONGO MAGGIORE	003
232	3,7	1.911	7.726	4,0	-	-	-	CAMPONOGARA	004
8.606	3,1	5.258	20.072	3,8	7	7	22	CAORLE	005
849	3,6	4.704	18.568	3,9	18	18	98	CAVARZERE	006
239	4,5	1.159	5.462	4,7	1	1	2	CEGGIA	007
7.194	3,5	14.896	56.021	3,8	49	51	122	CHIOGGIA	008
358	4,4	781	3.812	4,9	-	-	-	CINTO CAOMAGGIORE	009
344	4,6	875	3.990	4,6	-	-	-	CONA	010
242	4,2	2.061	9.306	4,5	8	8	16	CONCORDIA SAGITTARIA	011
787	4,7	3.186	14.356	4,5	8	8	32	DOLO	012
2.367	2,9	3.019	12.680	4,2	6	6	18	BRACLEA	013
426	4,3	1.471	6.516	4,4	1	1	3	PIESSO D'ARTICO	014
181	5,0	923	4.435	4,8	-	-	-	FOSSALTA DI PIAVE	015
568	4,7	1.336	6.462	4,8	1	1	5	FOSSALTA DI PORTOGRUARO	016
127	4,1	1.100	4.944	4,5	-	-	-	FOSSO'	017
184	4,8	717	3.360	4,7	1	1	2	GRUARO	018
29.991	3,1	14.675	52.072	3,5	8	10	38	IESOLO	019
101	4,4	1.195	5.151	4,3	1	1	5	MARCON	020
218	5,5	2.993	13.249	4,4	1	1	3	MARTELLAGO	021
387	4,9	1.157	5.472	4,7	2	2	2	MEOLO	022
1.251	4,5	8.317	35.503	4,3	21	23	77	MIRA	023
1.079	4,7	5.681	25.000	4,4	7	8	20	MIRANO	024
264	5,0	1.926	9.194	4,8	7	7	26	MUSILE DI PIAVE	025
394	5,4	2.557	12.162	4,8	5	5	19	NOALE	026
292	4,6	1.237	5.932	4,8	-	-	-	NOVENTA DI PIAVE	027
98	4,7	1.867	8.098	4,3	1	1	7	PIANIGA	028
2.192	4,4	6.028	28.397	4,7	8	8	15	PORTOGRUARO	029
124	5,2	611	3.068	5,0	-	-	-	PRANAGGIORE	030
445	4,6	1.085	4.861	4,5	5	5	27	QUARTO D'ALTINO	031
136	3,9	1.757	7.587	4,3	1	1	1	SALZANO	032
2.524	4,7	7.320	34.186	4,7	38	38	77	SAN DONA' DI PIAVE	033
19.529	2,9	9.406	31.330	3,3	9	10	29	SAN MICHELE AL TAGLIAMENTO	034
339	5,2	1.915	8.274	4,3	1	1	4	SANTA MARIA DI SALA	035
645	4,4	2.498	11.689	4,7	19	19	55	SANTO STINO DI LIVENZA	036
148	4,8	2.689	12.113	4,5	1	1	3	SCORZE'	037
1.165	4,2	5.651	24.025	4,3	4	4	13	SPINEA	038
517	4,3	1.532	6.789	4,4	-	-	-	STRA	039
233	4,6	587	2.825	4,8	-	-	-	TEGLIO VENETO	040
553	5,3	896	4.510	5,0	1	1	4	TORRE DI MOSTO	041
19.388	3,9	108.625	426.048	3,9	944	967	2.347	VENEZIA	042
283	4,5	1.720	7.604	4,4	3	3	15	VIGONOVO	043
105.686	3,4	241.068	979.225	4,1	1.190	1.221	3.118	TOTALE PROVINCIA	

Tav. 17 — Abitazioni in complesso (occupate e non occupate) per titolo di godimento

Codice dei Comuni	C O M U N I	PROPRIETÀ		AFFITTO		ALTRO TITOLO		TOTALE	
		Abitazioni	Stanze	Abitazioni	Stanze	Abitazioni	Stanze	Abitazioni	Stanze
001	ARRONE VENETO	546	2.709	192	828	66	282	804	3.819
002	CAMPAGNA LUPIA	848	3.921	269	1.036	63	271	1.180	5.228
003	CAMPOLONGO MAGGIORE	1.324	5.739	391	1.423	47	167	1.762	7.329
004	CAMPONOGARA	1.411	5.949	459	1.631	41	146	1.911	7.726
005	CAORLE	4.067	14.977	843	3.344	348	1.751	5.258	20.072
006	CAVARZERE	2.550	10.802	1.999	7.097	155	669	4.704	18.568
007	CEGGIA	710	3.422	379	1.671	70	369	1.159	5.462
008	CHIOGGIA	7.837	31.730	6.423	22.072	636	2.219	14.896	56.021
009	CINTO CAOMAGGIORE	643	3.168	98	438	40	206	781	3.812
010	CONA	419	2.030	422	1.803	34	157	875	3.990
011	CONCORDIA SAGITTARIA	1.669	7.659	320	1.268	72	379	2.061	9.306
012	DOLO	1.905	9.184	1.144	4.584	137	588	3.186	14.356
013	ERACLEA	1.620	7.766	1.184	3.693	215	1.221	3.019	12.680
014	PIESSO D'ARTICO	1.004	4.678	443	1.742	24	96	1.471	6.516
015	FOSSALTA DI PIAVE	571	2.935	293	1.214	59	286	923	4.435
016	FOSSALTA DI PORTOGRUARO	1.016	5.028	249	1.088	71	346	1.336	6.462
017	FOSSO'	812	3.862	264	995	24	87	1.100	4.944
018	GRUARO	579	2.754	86	368	52	238	717	3.360
019	IESOLO	11.657	40.234	2.625	9.977	393	1.861	14.675	52.072
020	MARCON	853	3.788	287	1.128	55	235	1.195	5.151
021	MARTELLAGO	2.007	9.250	897	3.627	89	372	2.993	13.249
022	MEOLO	740	3.636	346	1.438	71	398	1.157	5.472
023	MIRA	5.239	23.594	2.743	10.555	335	1.354	8.317	35.503
024	MIRANO	3.651	16.929	1.756	6.964	274	1.107	5.681	25.000
025	MUSILE DI PIAVE	1.192	5.955	598	2.553	136	686	1.926	9.194
026	NOALE	1.704	8.549	775	3.260	78	353	2.557	12.162
027	NOVENTA DI PIAVE	645	3.349	512	2.152	80	431	1.237	5.932
028	PIANIGA	1.340	6.105	488	1.832	39	161	1.867	8.098
029	PORTOGRUARO	3.685	18.094	2.019	8.639	324	1.664	6.028	28.397
030	PRAMAGGIORE	421	2.147	120	501	70	420	611	3.068
031	QUARTO D'ALTINO	640	3.011	397	1.615	48	235	1.085	4.861
032	SALZANO	1.295	5.781	429	1.690	33	116	1.757	7.587
033	SAN DONA' DI PIAVE	3.967	19.587	2.990	12.739	363	1.860	7.320	34.186
034	SAN MICHELE AL TAGLIAMENTO	8.558	27.789	646	2.549	202	992	9.406	31.330
035	SANTA MARIA DI SALA	1.375	6.215	475	1.792	65	267	1.915	8.274
036	SANTO STINO DI LIVENZA	1.837	8.899	547	2.212	114	578	2.498	11.689
037	SCORZE'	1.864	8.766	757	3.068	68	279	2.689	12.113
038	SPINEA	3.046	13.728	2.464	9.732	141	565	5.651	24.025
039	STBA	899	4.281	589	2.313	44	195	1.532	6.789
040	TEGLIO VENETO	491	2.393	73	319	23	113	587	2.825
041	TORRE DI MOSTO	570	2.960	225	952	101	598	896	4.510
042	VENEZIA	43.280	182.751	62.031	230.117	3.314	13.180	108.625	426.048
043	VIGONOVO	1.152	5.374	539	2.106	29	124	1.720	7.604
	TOTALE PROVINCIA	131.639	561.478	100.786	380.125	8.643	37.622	241.068	979.225

Tav. 18 — Abitazioni in complesso (occupate e non occupate) per epoca di costruzione

Codice del Comune	C O M U N I	E P O C A D I C O S T R U Z I O N E									
		Prima del 1919		1919-1945		1946-1960		dopo il 1960		epoca ignota	
		Abitazioni	Stanze	Abitazioni	Stanze	Abitazioni	Stanze	Abitazioni	Stanze	Abitazioni	Stanze
001	ANNONE VENETO	184	822	200	894	161	778	200	1.052	59	273
002	CAMPAGNA LUPIA	140	591	175	798	275	1.231	468	2.099	122	509
003	CAMPOLONGO MAGGIORE	246	1.006	335	1.392	438	1.778	595	2.578	148	575
004	CAMPONOGARA	357	1.363	204	789	467	1.846	708	3.085	175	643
005	CAORLE	155	845	227	1.213	1.023	4.415	3.551	12.253	302	1.346
006	CAVARZERE	724	2.768	788	2.975	1.703	6.820	776	3.396	713	2.609
007	CEGGIA	150	723	176	889	343	1.478	365	1.819	125	553
008	CHIOGGIA	4.048	13.216	1.075	4.055	2.298	9.201	6.340	25.615	1.135	3.934
009	CINTO CAOMAGGIORE	199	948	98	505	164	804	243	1.212	77	343
010	CONA	87	413	181	796	174	759	230	1.080	203	942
011	CONCORDIA SAGITTARIA	192	833	228	1.028	604	2.756	868	4.020	169	669
012	DOLO	613	2.764	304	1.333	797	3.441	1.035	4.918	437	1.900
013	ERACLEA	98	526	476	2.516	665	2.869	1.626	6.159	154	610
014	PIESSO D'ARTICO	227	968	189	795	370	1.637	605	2.774	80	342
015	FOSSALTA DI PIAVE	99	493	244	1.212	223	992	318	1.569	39	169
016	FOSSALTA DI PORTOGRUARO	315	1.517	123	605	442	2.167	416	1.993	40	180
017	POSSO'	173	710	143	609	297	1.311	402	1.979	85	335
018	GRUARO	219	1.061	94	422	105	462	245	1.191	54	224
019	IESOLO	205	1.012	523	2.477	3.158	12.325	10.330	34.631	459	1.627
Q20	MARCON	108	465	120	525	301	1.289	575	2.511	91	361
021	MARTELLAGO	255	1.132	265	1.132	702	3.113	1.565	7.026	206	846
022	MEOLO	216	1.123	160	745	275	1.223	415	1.953	91	428
023	MIRA	1.168	5.094	818	3.418	2.288	9.612	3.114	13.633	929	3.746
024	MIRANO	819	3.602	585	2.537	1.444	6.259	2.141	9.838	692	2.764
025	MUSILE DI PIAVE	171	857	383	1.922	404	1.773	950	4.563	18	79
026	NOALE	378	1.859	242	1.119	567	2.736	1.048	5.049	322	1.399
027	NOVENTA DI PIAVE	116	580	387	1.910	286	1.266	415	2.015	33	161
028	PIANIGA	279	1.178	277	1.086	455	1.955	740	3.438	116	441
029	PORTOGRUARO	784	3.782	813	3.578	1.824	8.432	2.214	10.715	393	1.890
030	PRANAGGIORE	151	739	123	561	119	603	156	832	62	333
031	QUARTO D'ALTINO	143	689	88	413	288	1.208	530	2.375	36	176
032	SALZANO	262	1.088	166	720	411	1.805	695	3.045	223	929
033	SAN DONA' DI PIAVE	429	2.145	1.102	5.204	1.970	8.861	3.447	16.328	372	1.648
034	SAN NICHELE AL TAGLIAMENTO	388	1.768	298	1.445	928	3.954	7.068	21.767	724	2.396
035	SANTA MARIA DI SALA	261	1.116	287	1.192	352	1.583	695	3.156	320	1.227
036	SANTO STINO DI LIVENZA	380	1.827	468	2.202	719	3.221	841	4.027	90	412
037	SCOREZE'	469	2.018	279	1.216	492	2.270	1.213	5.594	236	1.015
038	SPINEA	207	933	182	754	1.426	5.950	3.548	15.207	288	1.181
039	STRA	306	1.385	175	761	359	1.544	523	2.384	169	715
040	TEGLIO VENETO	132	600	100	494	125	619	152	778	78	334
041	TORRE DI MOSTO	163	867	199	1.034	227	1.039	266	1.334	41	236
042	VENEZIA	20.401	82.056	12.484	47.862	31.124	121.715	30.051	120.244	14.565	54.171
043	VIGONOVO	288	1.195	231	1.006	352	1.578	726	3.347	123	478
	TOTALE PROVINCIA	36.705	150.677	26.015	108.139	61.145	250.678	92.409	374.582	24.794	95.149

Tav. 19 — Abitazioni in complesso (occupate)

Codice del Comune	COMUNI	TOTALE ABITAZIONI		A B I T A Z I O N I						
		Numero	Stanze	ACQUA POTABILE				GABINETTO		
				di acquedotto			di pozzo (a)	nell'abi- tazione	fuori dell'abi- tazione	Totale
				nell'abi- tazione	fuori dell'abi- tazione	Totale				
001	ANNONE VENETO	804	3.819	722	37	759	27	450	322	772
002	CAMPAGNA LUPIA	1.180	5.228	908	88	996	70	799	310	1.109
003	CAMPOLONGO MAGGIORE	1.762	7.329	1.311	84	1.395	218	964	712	1.676
004	CAMPONOGARA	1.911	7.726	1.591	96	1.687	96	1.219	566	1.785
005	CAORLE	5.258	20.072	5.157	62	5.219	16	4.946	127	5.073
006	CAVARZERE	4.704	18.568	3.582	640	4.222	337	2.833	1.470	4.303
007	CEGGIA	1.159	5.462	1.112	38	1.150	2	936	199	1.135
008	CHIOGGIA	14.896	56.021	13.956	558	14.514	172	12.170	1.287	13.457
009	CINTO CAONAGGIORE	781	3.812	661	60	721	32	468	291	759
010	CONA	875	3.990	704	152	856	2	570	166	736
011	CONCORDIA SAGITTARIA	2.061	9.306	1.843	127	1.970	11	1.370	637	2.007
012	DOLO	3.186	14.356	2.938	113	3.051	45	2.536	537	3.073
013	ERACLEA	3.019	12.680	2.819	142	2.961	-	2.555	343	2.898
014	FIESSO D'ARTICO	1.471	6.516	1.336	55	1.391	50	1.155	269	1.424
015	FOSSALTA DI PIAVE	923	4.435	885	33	918	1	730	174	904
016	FOSSALTA DI PORTOGRUARO	1.336	6.462	1.034	132	1.166	129	887	405	1.292
017	FOSSO'	1.100	4.944	959	77	1.036	36	728	343	1.071
018	GRUARO	717	3.360	624	33	657	32	436	265	701
019	IESOLO	14.675	52.072	14.526	64	14.590	5	14.255	186	14.441
020	MARCON	1.195	5.151	1.084	48	1.132	48	909	255	1.164
021	MARTELLAGO	2.993	13.249	2.743	148	2.891	87	2.467	470	2.937
022	MEOLO	1.157	5.472	1.043	62	1.105	21	867	247	1.114
023	MIRA	8.317	35.503	7.554	344	7.898	213	6.495	1.635	8.130
024	MIRANO	5.681	25.000	5.108	200	5.308	230	4.395	1.150	5.545
025	MUSILE DI PIAVE	1.926	9.194	1.868	57	1.925	1	1.636	242	1.878
026	NOALE	2.557	12.162	1.868	130	1.998	486	1.888	611	2.499
027	NOVENTA DI PIAVE	1.237	5.932	1.145	84	1.229	3	872	311	1.183
028	PIANIGA	1.867	8.098	1.630	72	1.702	132	1.374	455	1.829
029	PORTOGRUARO	6.028	28.397	5.590	305	5.895	52	4.653	1.187	5.840
030	FRANAGGIORE	611	3.068	559	26	585	12	325	271	596
031	QUARTO D'ALTINO	1.085	4.861	1.029	29	1.058	16	891	154	1.045
032	SALZANO	1.757	7.587	1.526	91	1.617	103	1.184	524	1.708
033	SAN DONA' DI PIAVE	7.320	34.186	7.117	153	7.270	6	6.652	497	7.149
034	SAN NICHELE AL TAGLIAMENTO	9.406	31.330	8.639	251	8.890	226	8.138	741	8.879
035	SANTA MARIA DI SALA	1.915	8.274	1.217	84	1.301	525	1.080	757	1.837
036	SANTO STINO DI LIVENZA	2.498	11.689	2.329	125	2.454	14	1.768	624	2.392
037	SCORZE'	2.689	12.113	1.976	351	2.327	348	1.857	701	2.558
038	SPINEA	5.651	24.025	5.522	70	5.592	28	5.309	262	5.571
039	STRA	1.532	6.789	1.281	45	1.326	174	1.157	339	1.496
040	TEGLIO VENETO	587	2.825	365	36	401	155	303	268	571
041	TORRE DI MOSTO	896	4.510	844	28	872	7	660	160	820
042	VENEZIA	108.625	426.048	106.666	908	107.574	227	103.065	2.475	105.540
043	VIGONOVO	1.720	7.604	1.085	74	1.159	509	1.223	444	1.667
TOTALE PROVINCIA		241.068	979.225	226.456	6.312	232.768	4.904	209.175	23.389	232.564

(a) Compresc le cisterne. — (b) Vasca o doccia.

n occupate) per servizio installato

O R N I T E D I								C O M U N I	Codice dei Comuni
BAGNO (b)	ELETTRICITÀ			GAS		IMPIANTO DI RISCALDAMENTO			
	per illuminazione	per illuminazione e altri usi	Totale	da rete di distribuzione	in bombole	centrale	autonomo		
434	317	479	796	-	740	33	131	ANNONE VENETO	001
688	266	902	1.168	-	1.036	58	339	CAMPAGNA LUPIA	002
833	467	1.278	1.745	-	1.577	70	335	CAMPOLONGO MAGGIORE	003
1.079	563	1.342	1.905	-	1.708	148	506	CAMPONOGARA	004
4.522	324	4.929	5.253	-	4.254	627	598	CAORLE	005
2.077	510	4.111	4.621	-	4.065	285	799	CAVARZERE	006
851	292	864	1.156	-	1.134	101	229	CEGGIA	007
9.636	1.400	13.345	14.745	9.919	3.367	3.193	1.867	CHIOGGIA	008
445	265	495	760	-	697	39	141	CINTO CAOMAGGIORE	009
510	137	719	856	-	802	33	135	CONA	010
1.170	342	1.713	2.055	-	1.297	76	414	CONCORDIA SAGITTARIA	011
2.185	378	2.782	3.160	1.155	1.770	395	1.118	DOLO	012
2.284	517	2.433	2.950	-	2.310	214	535	FRACLEA	013
1.043	140	1.312	1.452	-	1.255	277	418	FIESSO D'ARTICO	014
665	183	736	919	-	899	103	216	FOSSALTA DI PIAVE	015
859	275	1.044	1.319	-	1.186	84	299	FOSSALTA DI PORTOGRUARO	016
660	315	778	1.093	-	1.059	49	323	FOSSO'	017
412	124	590	714	-	661	11	147	GRUARO	018
13.273	489	14.160	14.649	-	12.757	1.937	1.292	IESOLO	019
859	149	1.041	1.190	-	1.147	125	270	MARCON	020
2.348	300	2.689	2.989	-	2.905	636	836	MARTELLAGO	021
818	171	970	1.141	-	1.136	90	280	MEOLO	022
5.966	1.103	7.165	8.268	3.157	4.991	920	2.720	MIRA	023
3.995	810	4.828	5.638	2.205	3.206	648	1.766	MIRANO	024
1.541	329	1.593	1.922	-	1.841	250	558	MUSILE DI PIAVE	025
1.738	507	2.027	2.534	459	2.042	416	682	NOALE	026
809	173	1.058	1.231	-	1.161	130	241	NOVENTA DI PIAVE	027
1.254	315	1.547	1.862	203	1.612	188	561	PIANIGA	028
4.429	820	5.169	5.989	-	5.503	1.255	1.320	PORTOGRUARO	029
313	260	347	607	-	573	35	98	PRAMAGGIORE	030
837	145	932	1.077	-	981	153	238	QUARTO D'ALTINO	031
1.120	264	1.489	1.753	-	1.711	145	424	SALZANO	032
6.194	685	6.592	7.277	1.387	5.588	1.837	2.183	SAN DONA' DI PIAVE	033
7.617	491	8.877	9.368	-	7.710	216	372	SAN MICHELE AL TAGLIAMENTO	034
1.002	693	1.215	1.908	-	1.832	109	433	SANTA MARIA DI SALA	035
1.649	499	1.991	2.490	123	2.220	217	555	SANTO STINO DI LIVENZA	036
1.765	720	1.958	2.678	269	2.369	313	652	SCORZE'	037
5.012	283	5.337	5.620	3.925	1.653	2.258	1.764	SPINEA	038
1.052	247	1.276	1.523	-	1.406	360	345	STRA	039
288	122	462	584	-	555	12	90	TEGLIO VENETO	040
604	263	608	871	-	746	17	166	TORRE DI MOSTO	041
83.268	4.894	102.883	107.777	61.486	37.107	30.707	26.804	VENEZIA	042
1.084	347	1.359	1.706	-	1.667	213	444	VIGONOVO	043
179.188	21.894	217.425	239.319	84.288	134.236	48.983	53.644	TOTALE PROVINCIA	

Tav. 20 — Abitazioni occupate

Codice del Comune	C O M U N I	P R O P R I E T A					A F F I				
		Abitazioni	Superficie m ²	Stanze		Occupanti		Abitazioni	Superficie m ²	Stanze	
				Totale	adibite esclusiva- mente o promiscua- mente ad abitazione	Famiglie	Componenti			Totale	adibite esclusiva- mente o promiscua- mente ad abitazione
001	ANNONE VENETO	523	53.391	2.599	2.553	565	2.252	186	16.064	798	792
002	CANFAGNA LUPIA	794	73.572	3.659	3.557	812	3.556	263	19.519	1.015	991
003	CANPOLONGO MAGGIORE	1.260	109.871	5.486	5.373	1.339	6.102	388	28.254	1.416	1.404
004	CAMPONOGARA	1.354	115.468	5.740	5.672	1.442	6.075	453	31.554	1.608	1.596
005	CAORLE	1.332	123.296	6.434	6.308	1.407	5.645	828	63.786	3.289	3.255
006	CAVARZERE	2.325	187.861	10.001	9.792	2.446	9.587	1.992	134.818	7.074	6.974
007	CEGGIA	659	60.069	3.192	3.166	671	2.909	378	29.908	1.666	1.653
008	CHIOGGIA	5.876	495.925	24.975	24.647	6.360	23.145	6.313	419.106	21.681	21.595
009	CINTO CAORAGGIORE	566	56.732	2.832	2.795	577	2.373	95	8.218	421	417
010	CONA	357	33.440	1.744	1.723	362	1.504	410	31.876	1.754	1.744
011	CONCORDIA SAGITTARIA	1.613	150.617	7.422	7.383	1.734	7.385	319	25.047	1.263	1.254
012	DOLO	1.757	170.090	8.480	8.255	1.913	7.254	1.130	86.039	4.526	4.490
013	ERACLEA	1.424	135.610	6.824	6.676	1.433	7.069	581	45.224	2.311	2.285
014	PIESSO D'ARTICO	906	80.125	4.252	4.157	923	3.545	443	31.658	1.742	1.722
015	FOSSALTA DI PIAVE	539	56.269	2.780	2.716	561	2.274	289	21.600	1.188	1.175
016	FOSSALTA DI PORTOGRUARO	900	86.585	4.488	4.467	904	3.820	243	20.498	1.060	1.060
017	FOSSO'	784	73.667	3.747	3.653	824	3.553	261	18.009	983	958
018	GRUARO	545	53.100	2.589	2.563	558	2.166	83	6.827	354	352
019	IESOLO	2.535	246.935	11.899	11.660	2.630	10.962	2.128	174.818	8.353	8.284
020	MARCON	831	74.674	3.691	3.663	873	3.563	286	21.776	1.124	1.121
021	MARTELLAGO	1.968	188.819	9.036	8.869	2.086	8.173	896	75.135	3.623	3.570
022	MEOLO	664	62.889	3.270	3.224	716	2.922	345	25.983	1.434	1.425
023	MIRA	5.000	455.640	22.466	22.188	5.661	20.621	2.713	203.070	10.457	10.414
024	MIRANO	3.488	334.687	16.126	15.748	3.683	14.582	1.731	138.006	6.872	6.770
025	MUSILE DI PIAVE	1.154	112.628	5.759	5.645	1.186	5.482	584	47.116	2.491	2.472
026	NOALE	1.636	172.041	8.174	7.817	1.701	7.250	771	67.334	3.248	3.172
027	NOVENTA DI PIAVE	591	60.777	3.104	3.039	603	2.557	502	38.232	2.105	2.079
028	PIANIGA	1.323	126.388	6.020	5.775	1.363	5.666	484	38.050	1.819	1.789
029	PORTOGRUARO	3.209	320.398	16.011	15.672	3.552	13.525	1.994	175.350	8.537	8.456
030	PRANAGGIORE	398	45.000	2.027	2.012	426	1.895	119	10.858	497	493
031	QUARTO D'ALTINO	554	52.042	2.614	2.559	572	2.504	389	29.992	1.579	1.570
032	SALZANO	1.265	113.456	5.662	5.566	1.338	5.662	424	32.251	1.673	1.657
033	SAN DONA' DI PIAVE	3.484	348.591	17.295	16.885	3.833	15.407	2.942	244.798	12.526	12.424
034	SAN NICOLE AL TAGLIAMENTO	1.759	153.814	8.292	8.140	1.879	7.389	639	45.962	2.531	2.496
035	SANTA MARIA DI SALA	1.316	123.044	5.911	5.796	1.394	6.185	471	34.669	1.770	1.742
036	SANTO STINO DI LIVENZA	1.694	161.818	8.268	8.069	1.760	7.645	543	42.897	2.198	2.167
037	SCORZE'	1.840	167.749	8.646	8.341	1.967	8.184	750	60.207	3.040	2.992
038	SPINEA	2.794	271.051	12.666	12.488	3.052	11.173	2.440	202.652	9.638	9.583
039	STRA	779	78.160	3.768	3.686	810	3.194	589	46.225	2.313	2.282
040	TEGLIO VENETO	441	39.161	2.167	2.127	471	1.692	72	5.507	312	306
041	TORRE DI MOSTO	470	48.380	2.426	2.383	492	2.227	222	17.846	939	918
042	VENEZIA	38.874	3.468.751	165.465	163.508	42.286	136.607	61.442	4.674.918	228.195	226.848
043	VIGONOVO	1.092	97.291	5.103	4.840	1.117	4.754	536	39.261	2.094	2.036
	TOTALE PROVINCIA	102.673	9.439.872	463.110	455.156	110.282	410.035	98.667	7.530.918	373.517	370.782

er titolo di godimento

T O		A L T R O T I T O L O						C O M U N I	Codice del Comune
Occupanti		Abitazioni	Superficie m ²	Stanze		Occupanti			
Famiglie	Componenti			Totale	adibite esclusiva- mente o promiscua- mente ad abitazione	Famiglie	Componenti		
195	782	66	6.025	282	282	70	299	ANNONE VENETO	001
265	1.052	62	5.182	269	259	62	234	CAMPAGNA LUPIA	002
401	1.729	46	3.389	166	160	50	154	CAMPOLONGO MAGGIORE	003
470	1.780	41	2.814	146	144	41	135	CAMPONOGARA	004
855	3.333	346	33.919	1.743	1.714	360	1.876	CAORLE	005
2.055	7.487	150	12.516	644	614	153	543	CAVARZERE	006
393	1.600	69	7.178	365	353	72	395	CEGGIA	007
6.694	23.816	622	41.781	2.171	2.146	673	2.238	CHIOGGIA	008
101	378	39	4.103	201	197	40	183	CINTO CAOMAGGIORE	009
415	1.791	33	2.912	148	142	33	141	CONA	010
329	1.205	72	8.183	379	375	78	376	CONCORDIA SAGITTARIA	011
1.206	4.164	132	11.062	563	552	139	451	DOLO	012
585	2.339	207	22.998	1.178	1.149	208	1.213	ERACLEA	013
448	1.596	24	1.969	96	96	25	77	FIESSO D'ARTICO	014
290	1.110	59	5.439	286	279	62	291	FOSSALTA DI PIAVE	015
247	926	71	6.351	346	345	72	327	FOSSALTA DI PORTOGRUARO	016
266	1.015	24	1.874	87	87	24	86	POSSO'	017
84	314	51	4.696	233	228	51	182	GRUARO	018
2.172	7.930	385	36.789	1.829	1.804	398	1.869	IESOLO	019
293	1.070	55	4.471	235	234	58	249	MARCON	020
933	3.416	89	7.687	372	365	95	331	MARTELLAGO	021
357	1.394	69	7.666	381	379	78	408	MEOLO	022
2.921	10.110	328	26.491	1.329	1.300	362	1.212	MIRA	023
1.803	6.496	231	18.194	923	900	243	873	MIRANO	024
589	2.306	135	13.561	680	669	141	803	MUSILE DI PIAVE	025
796	2.879	77	7.338	346	332	79	263	NOALE	026
505	1.990	80	8.678	431	420	83	434	NOVENTA DI PIAVE	027
504	1.962	39	3.409	161	154	41	137	PIANIGA	028
2.083	7.429	322	32.764	1.657	1.622	363	1.574	PORTOGRUARO	029
124	474	70	10.001	420	415	70	405	PRAMAGGIORE	030
394	1.581	46	4.092	223	222	47	215	QUARTO D'ALTINO	031
436	1.743	33	2.267	116	116	34	103	SALZANO	032
3.106	11.161	359	36.701	1.841	1.788	382	1.781	SAN DONA' DI PIAVE	033
661	2.449	199	19.150	978	932	216	987	SAN MICHELE AL TAGLIAMENTO	034
506	2.047	63	5.173	254	247	64	237	SANTA MARIA DI SALA	035
558	2.161	114	11.238	578	569	117	555	SANTO STINO DI LIVENZA	036
775	2.905	68	5.910	279	269	70	232	SCORZE'	037
2.564	8.903	138	12.161	556	551	154	441	SPINEA	038
604	2.171	43	4.068	191	187	44	146	STRA	039
76	262	23	1.867	113	109	23	81	TEGLIO VENETO	040
229	885	100	11.964	592	582	103	633	TORRE DI MOSTO	041
66.011	205.642	3.274	270.927	13.000	12.833	3.554	10.659	VENEZIA	042
549	2.084	29	2.183	124	121	30	124	VIGONOVO	043
104.848	347.867	8.483	747.141	36.912	36.242	9.062	33.953	TOTALE PROVINCIA	

Tav. 21 — Abitazioni occupate per epoca

Codice dei Comuni	C O M U N I	A B I T A Z I O N I O C C U P A T E									
		E P O C A D I C O S T R U Z I O N E									
		Prima del 1919		1919-1945		1946-1960		dopo il 1960		epoca ignota	
		Abitazioni	Stanze	Abitazioni	Stanze	Abitazioni	Stanze	Abitazioni	Stanze	Abitazioni	Stanze
001	ANNONE VENETO	176	783	196	878	159	770	188	990	56	258
002	CAMPAGNA LUPIA	133	555	163	730	266	1.183	442	2.001	115	474
003	CAMPOLONGO MAGGIORE	229	926	318	1.325	428	1.752	582	2.531	137	534
004	CAMPONOGARA	340	1.302	198	766	456	1.804	689	3.015	165	607
005	CAORLE	139	770	209	1.092	815	3.628	1.091	4.829	252	1.147
006	CAVARZERE	680	2.618	741	2.812	1.643	6.590	755	3.315	648	2.384
007	CEGGIA	145	694	172	876	332	1.435	340	1.698	117	520
008	CHIOGGIA	3.760	12.215	950	3.608	2.101	8.415	4.975	21.044	1.025	3.545
009	CINTO CAOMAGGIORE	167	798	89	469	160	787	226	1.133	58	267
010	CONA	83	388	162	716	163	709	212	1.005	180	828
011	CONCORDIA SAGITTARIA	184	802	223	1.003	584	2.679	845	3.914	168	666
012	DOLO	564	2.507	293	1.292	775	3.340	985	4.681	402	1.749
013	ERACLEA	86	469	389	2.023	639	2.764	976	4.551	122	506
014	FIESSO D'ARTICO	187	784	168	722	356	1.576	585	2.680	77	328
015	FOSSALTA DI PIAVE	93	468	234	1.159	218	967	303	1.491	39	169
016	FOSSALTA DI PORTOGRUARO	263	1.249	111	545	420	2.068	382	1.858	38	174
017	FOSSO'	161	661	137	582	295	1.301	393	1.942	83	331
018	GRUARO	204	986	90	405	101	443	232	1.126	52	216
019	IESOLO	160	829	434	2.157	1.474	6.324	2.770	11.878	210	893
020	MARCON	105	451	116	506	298	1.279	565	2.464	88	350
021	MARTELLAGO	252	1.086	263	1.124	695	3.079	1.537	6.896	206	846
022	MEOLO	188	961	150	707	263	1.180	389	1.826	88	411
023	MIRA	1.098	4.708	791	3.310	2.249	9.465	3.027	13.255	876	3.514
024	MIRANO	751	3.237	553	2.389	1.418	6.154	2.073	9.529	655	2.612
025	MUSILE DI PIAVE	166	826	374	1.869	400	1.758	915	4.398	18	79
026	NOALE	373	1.831	235	1.091	561	2.683	998	4.797	317	1.366
027	NOVENTA DI PIAVE	115	576	366	1.824	281	1.247	381	1.847	30	146
028	PIANIGA	274	1.149	275	1.079	453	1.948	728	3.383	116	441
029	PORTOGRUARO	723	3.520	717	3.189	1.727	8.034	2.011	9.801	347	1.661
030	PRAMAGGIORE	141	682	119	544	117	593	151	805	59	320
031	QUARTO D'ALTINO	125	591	73	341	272	1.153	487	2.185	32	146
032	SALZANO	253	1.054	157	687	410	1.801	682	2.991	220	918
033	SAN DONA' DI PIAVE	401	1.985	1.014	4.785	1.913	8.605	3.108	14.735	349	1.552
034	SAN MICHELE AL TAGLIAMENTO	320	1.495	251	1.220	829	3.616	938	4.417	259	1.053
035	SANTA MARIA DI SALA	246	1.022	275	1.139	349	1.569	672	3.046	308	1.159
036	SANTO STINO DI LIVENZA	341	1.635	416	1.981	695	3.124	811	3.898	88	406
037	SCORZZE'	465	1.996	278	1.211	488	2.252	1.193	5.504	234	1.002
038	SPINEA	204	920	180	744	1.398	5.832	3.312	14.237	278	1.127
039	STRA	284	1.259	161	707	339	1.470	474	2.178	153	658
040	TEGLIO VENETO	118	534	93	452	120	597	135	702	70	307
041	TORRE DI MOSTO	135	712	162	814	212	977	245	1.235	38	219
042	VENEZIA	19.458	78.337	12.136	46.348	30.230	118.246	27.618	111.092	14.148	52.637
043	VIGONOVO	271	1.113	223	968	344	1.545	704	3.247	115	448
	TOTALE PROVINCIA	34.561	141.484	24.655	102.189	57.446	236.742	70.125	304.150	23.036	88.974

di costruzione e titolo di godimento

D I C U I I N P R O P R I E T À										C O M U N I	Codice dei Comuni
E P O C A D I C O S T R U Z I O N E											
Prima del 1910		1910-1945		1946-1960		dopo il 1960		epoca ignota			
Abitazioni	Stanze	Abitazioni	Stanze	Abitazioni	Stanze	Abitazioni	Stanze	Abitazioni	Stanze		
110	526	121	539	116	595	147	794	29	145	ANNONE VENETO	001
71	317	111	499	201	954	359	1.657	52	232	CAMPAGNA LUPIA	002
144	629	227	974	339	1.442	468	2.099	82	342	CAMPOLONGO MAGGIORE	003
217	907	146	579	344	1.411	558	2.510	89	333	CAMPONOGARA	004
46	288	49	273	472	2.271	667	3.159	98	443	CAORLE	005
406	1.660	350	1.480	732	3.311	490	2.212	347	1.338	CAVARZERE	006
88	416	84	417	189	867	245	1.265	53	227	CEGGIA	007
1.303	4.901	442	1.812	1.061	4.653	2.702	12.197	368	1.412	CHIOGGIA	008
122	594	68	366	139	701	196	985	41	186	CINTO CAOBAGGIORE	009
34	189	78	367	66	302	128	640	51	246	CONA	010
132	593	174	781	476	2.219	707	3.326	124	503	CONCORDIA SAGITTARIA	011
254	1.305	173	806	517	2.350	650	3.234	163	785	DOLO	012
50	281	187	928	437	1.997	693	3.393	57	225	ERACLEA	013
114	503	98	449	243	1.137	417	2.004	34	159	FIESSO D'ARTICO	014
58	295	160	841	107	539	199	1.030	15	75	FOSSALTA DI PIAVE	015
172	844	79	401	302	1.509	314	1.577	33	157	FOSSALTA DI PORTOGRUARO	016
92	412	97	435	223	1.044	331	1.682	41	174	FOSSO*	017
158	763	66	311	82	365	208	1.016	31	134	GRUARO	018
63	327	189	959	772	3.548	1.441	6.728	70	337	IESOLO	019
59	271	55	244	242	1.067	442	1.971	33	138	MARCON	020
161	707	170	769	524	2.383	999	4.685	114	492	MARTELLAGO	021
94	500	93	447	160	791	279	1.360	38	172	MEOLO	022
506	2.432	473	2.052	1.586	6.962	2.106	9.586	329	1.434	MIRA	023
399	1.854	313	1.469	1.022	4.609	1.471	7.001	283	1.193	MIRANO	024
92	449	199	1.089	220	1.029	640	3.175	3	17	MUSILE DI PIAVE	025
244	1.222	171	827	401	2.027	663	3.383	157	715	NOALE	026
57	296	176	973	136	689	217	1.116	5	30	NOVENTA DI PIAVE	027
161	719	178	728	354	1.588	576	2.769	54	216	PIANIGA	028
392	2.021	452	2.067	1.027	5.019	1.180	6.092	158	812	PORTOGRUARO	029
87	430	80	367	81	412	110	601	40	217	PRAMAGGIORE	030
58	280	39	200	128	607	318	1.469	11	58	QUARTO D'ALTINO	031
173	729	110	494	327	1.488	524	2.375	131	576	SALZANO	032
178	931	599	2.899	885	4.298	1.681	8.491	141	676	SAN DONA' DI PIAVE	033
204	947	166	826	511	2.372	690	3.394	188	753	SAN MICHELE AL TAGLIAMENTO	034
136	610	179	772	281	1.297	555	2.584	165	648	SANTA MARIA DI SALA	035
233	1.161	282	1.352	492	2.345	630	3.135	57	275	SANTO STINO DI LIVENZA	036
303	1.367	208	939	343	1.648	859	4.132	127	560	SCORZE*	037
101	494	79	353	905	3.978	1.630	7.476	79	365	SPINEA	038
118	621	96	443	217	998	291	1.409	57	297	STRA	039
88	403	80	396	102	511	120	623	51	234	TEGLIO VENETO	040
75	386	79	397	118	596	180	942	18	105	TORRE DI MOSTO	041
6.375	28.335	4.213	17.611	12.900	54.107	11.104	47.975	4.282	17.437	VENEZIA	042
167	744	145	672	253	1.205	496	2.352	31	130	VIGONOVO	043
14.095	63.659	11.534	51.603	30.033	133.241	38.681	179.604	8.330	35.003	TOTALE PROVINCIA	

Tav. 22 — Abitazioni occupate

Codice dei Comuni	C O M U N I	A B I T A Z I O N I								
		1			2			3		
		Abitazioni	Occupanti		Abitazioni	Occupanti		Abitazioni	Occupanti	
			Famiglie	Componenti		Famiglie	Componenti		Famiglie	Componenti
001	ANNOHE VENETO	7	7	27	49	51	123	114	121	432
002	CAMPAGNA LUPIA	10	10	39	58	58	172	203	205	745
003	CAMPOLONGO MAGGIORE	16	16	41	142	147	443	351	359	1.383
004	CAMPONOGARA	17	17	70	159	162	458	437	456	1.676
005	CAORLE	67	69	239	104	107	291	459	477	1.657
006	CAVARZERE	90	92	260	585	593	1.527	1.125	1.165	4.137
007	CEGGIA	1	1	11	24	24	62	160	165	553
008	CHIOGGIA	385	393	852	1.751	1.813	4.859	3.614	3.804	13.205
009	CINTO CAONAGGIORE	3	3	7	18	18	38	71	72	234
010	CONA	2	2	2	33	33	73	140	141	506
011	CONCORDIA SAGITTARIA	62	65	247	77	79	222	240	252	893
012	DOLO	40	43	120	152	155	355	528	562	1.764
013	ERACLEA	24	24	88	84	85	250	329	330	1.220
014	PIESSO D'ARTICO	23	23	71	80	81	190	228	232	731
015	FOSSALTA DI PIAVE	4	4	5	30	30	53	100	100	322
016	FOSSALTA DI PORTOGRUARO	16	16	59	52	53	131	101	101	315
017	FOSSO'	4	4	4	85	85	227	185	188	678
018	GRUARO	-	-	-	29	29	64	88	90	263
019	IESOLO	51	54	188	305	313	672	1.016	1.034	3.438
020	MARCON	2	2	4	71	72	191	230	235	796
021	MARTELLAGO	4	4	5	95	96	232	462	474	1.542
022	MEOLO	4	5	25	20	20	39	138	147	502
023	MIRA	31	32	62	427	437	1.080	1.587	1.693	5.509
024	MIRANO	26	26	52	306	312	728	1.004	1.042	3.473
025	MUSILE DI PIAVE	13	13	17	53	53	138	185	189	660
026	NOALE	15	15	17	97	97	231	362	373	1.231
027	NOVENTA DI PIAVE	3	3	3	43	43	119	142	144	475
028	PIANIGA	10	11	16	86	91	224	417	426	1.453
029	PORTOGRUARO	14	15	33	246	252	579	725	766	2.344
030	PRANAGGIORE	1	1	1	17	17	26	71	73	234
031	QUARTO D'ALTINO	-	-	-	36	36	93	161	163	579
032	SALZANO	6	6	9	77	80	198	330	338	1.208
033	SAN DONA' DI PIAVE	56	59	160	239	247	580	784	822	2.654
034	SAN NICHELE AL TAGLIAMENTO	46	46	152	167	171	433	392	406	1.395
035	SANTA MARIA DI SALA	4	4	5	105	107	293	381	393	1.495
036	SANTO STINO DI LIVENZA	18	19	25	96	96	253	308	314	1.114
037	SCORZE'	3	3	3	106	107	182	461	472	1.568
038	SPINEA	15	17	59	159	162	374	999	1.037	3.359
039	STRA	11	11	18	93	93	199	237	239	787
040	TEGLIO VENETO	3	3	10	25	25	49	52	55	140
041	TORBE DI MOSTO	3	3	20	26	26	43	96	100	343
042	VENEZIA	1.475	1.560	3.844	8.605	9.009	21.687	29.729	31.508	93.457
043	VIGONOVO	10	10	22	96	96	238	306	312	1.135
	TOTALE PROVINCIA	2.595	2.711	6.892	15.108	15.661	38.419	49.048	51.575	161.605

per numero di stanze

NON STANZE										C O M U N I	Codice del Comune
4			5			6 e più					
Abitazioni	Occupanti		Abitazioni	Occupanti		Abitazioni	Stanze	Occupanti			
	Famiglie	Componenti		Famiglie	Componenti			Famiglie	Componenti		
207	217	850	192	208	874	206	1.444	226	1.027	ANNONE VENETO	001
392	400	1.614	265	271	1.221	191	1.315	195	1.051	CAMPAGNA LUPIA	002
630	674	2.999	309	326	1.696	246	1.650	268	1.423	CAMPOLONGO MAGGIORE	003
702	740	3.109	323	348	1.532	210	1.425	230	1.145	CAMPONOGARA	004
761	792	2.982	578	601	2.611	537	3.880	576	3.074	CAORLE	005
1.427	1.497	5.694	651	678	2.871	589	4.121	629	3.128	CAVARZERE	006
393	399	1.551	285	294	1.336	243	1.697	253	1.391	CEGGIA	007
3.686	3.971	14.972	2.150	2.366	9.493	1.225	8.604	1.380	5.818	CHIOGGIA	008
204	209	746	190	196	829	214	1.436	220	1.080	CINTO CAOMAGGIORE	009
310	316	1.298	134	137	656	181	1.248	181	901	CONA	010
680	722	2.816	518	550	2.429	427	2.818	473	2.359	CONCORDIA SAGITTARIA	011
1.073	1.140	4.164	653	704	2.710	573	4.084	654	2.756	DOLO	012
748	753	3.231	556	561	2.754	471	3.362	473	3.078	ERACLEA	013
508	515	1.878	272	275	1.119	262	1.831	270	1.229	FIESSO D'ARTICO	014
324	333	1.249	218	222	957	211	1.504	224	1.089	FOSSALTA DI PIAVE	015
381	384	1.474	329	333	1.369	335	2.302	336	1.725	FOSSALTA DI PORTOGRUARO	016
346	359	1.480	213	223	1.029	236	1.639	255	1.236	FOSSO'	017
218	221	774	183	184	780	161	1.067	169	781	GRUARO	018
1.726	1.779	6.804	1.152	1.185	5.128	798	5.708	835	4.531	IESOLO	019
442	458	1.799	255	271	1.156	172	1.173	186	936	MARCON	020
1.307	1.365	5.164	644	687	2.820	441	3.003	488	2.157	MARTELLAGO	021
443	459	1.723	260	277	1.173	213	1.555	243	1.262	NEOLO	022
3.385	3.706	13.213	1.539	1.755	6.700	1.072	7.371	1.321	5.379	MIRA	023
2.113	2.191	8.327	1.147	1.215	5.056	854	6.084	943	4.315	MIRANO	024
648	658	2.599	567	581	2.680	407	2.829	422	2.497	MUSILE DI PIAVE	025
840	863	3.390	582	614	2.566	588	4.203	614	2.957	NOALE	026
433	437	1.689	271	275	1.201	281	2.038	289	1.494	NOVENTA DI PIAVE	027
674	696	2.936	362	371	1.583	297	2.061	313	1.553	PIANIGA	028
1.726	1.824	6.561	1.526	1.642	6.501	1.288	8.990	1.499	6.510	PORTOGRUARO	029
154	160	613	157	167	734	187	1.295	202	1.166	PRANAGGIORE	030
393	401	1.576	242	250	1.167	157	1.079	163	885	QUARTO D'ALTINO	031
715	732	3.030	337	367	1.603	257	1.756	285	1.460	SALZANO	032
2.409	2.572	9.243	1.960	2.125	8.544	1.337	9.340	1.496	7.168	SAN DONA' DI PIAVE	033
888	934	3.452	547	583	2.430	557	3.958	616	2.963	SAN MICHELE AL TAGLIAMENTO	034
719	752	3.216	360	386	1.822	281	1.902	322	1.638	SANTA MARIA DI SALA	035
800	823	3.323	582	604	2.663	547	3.800	579	2.983	SANTO STINO DI LIVENZA	036
1.037	1.087	4.285	574	622	2.700	477	3.349	521	2.583	SCORZE'	037
2.477	2.645	9.269	1.170	1.267	4.804	552	3.772	642	2.652	SPINEA	038
556	568	2.148	275	288	1.201	239	1.765	259	1.158	STRA	039
183	190	642	121	126	505	152	1.046	171	689	TEGLIO VENETO	040
216	222	886	216	225	1.005	235	1.670	248	1.448	TORRE DI NOSTO	041
37.165	40.003	129.615	17.187	18.909	65.270	9.429	64.193	10.862	39.035	VENEZIA	042
627	636	2.571	326	336	1.502	292	2.063	306	1.494	VIGONOVO	043
75.066	79.803	280.955	40.378	43.605	168.780	27.628	191.430	30.837	135.204	TOTALE PROVINCIA	


Tav. 23 — Abitazioni occupate

Codice dei Comuni	C O M U N I	TOTALE ABITAZIONI		A B I T A Z I O N I						
		Numero	Stanze	ACQUA POTABILE				GABINETTO		
				di acquedotto			di pozzo (a)	nell'abi- tazione	fuori dell'abi- tazione	Totale
				nell'abi- tazione	fuori dell'abi- tazione	Totale				
001	ANNONE VENETO	775	3.679	696	36	732	27	430	316	746
002	CAMPAGNA LUPIA	1.119	4.943	876	78	954	62	760	298	1.058
003	CAMPOLONGO MAGGIORE	1.694	7.068	1.279	79	1.358	216	923	695	1.618
004	CAMPONOGARA	1.848	7.494	1.550	92	1.642	89	1.181	550	1.731
005	CAORLE	2.506	11.466	2.422	60	2.482	14	2.227	126	2.353
006	CAVARZERE	4.467	17.719	3.459	587	4.046	321	2.724	1.409	4.133
007	CEGGIA	1.106	5.223	1.066	36	1.102	2	893	191	1.084
008	CHIOGGIA	12.811	48.827	12.007	509	12.516	152	10.401	1.186	11.587
009	CINTO CAOMAGGIORE	700	3.454	617	41	658	31	435	248	683
010	CONA	800	3.646	650	143	793	1	521	152	673
011	CONCORDIA SAGITTARIA	2.004	9.064	1.809	114	1.923	11	1.336	617	1.953
012	DOLO	3.019	13.569	2.806	108	2.914	41	2.404	520	2.924
013	ERACLEA	2.212	10.313	2.093	98	2.191	-	1.822	302	2.124
014	FIESSO D'ARTICO	1.373	6.090	1.269	48	1.317	40	1.095	249	1.344
015	FOSSALTA DI PIAVE	887	4.254	852	31	883	1	707	165	872
016	FOSSALTA DI PORTOGRUARO	1.214	5.894	970	113	1.083	106	821	364	1.185
017	FOSSO'	1.069	4.817	943	73	1.016	33	714	333	1.047
018	GRUARO	679	3.176	594	33	627	30	415	254	669
019	IESOLO	5.048	22.081	4.965	57	5.022	3	4.778	168	4.946
020	MARCON	1.172	5.050	1.066	46	1.112	47	895	251	1.146
021	MARTELLAGO	2.953	13.031	2.704	148	2.852	87	2.429	469	2.898
022	MEOLO	1.078	5.085	996	56	1.052	16	822	226	1.048
023	MIRA	8.041	34.252	7.341	328	7.669	201	6.300	1.581	7.881
024	HIRANO	5.450	23.921	4.944	186	5.130	212	4.247	1.092	5.339
025	MUSILE DI PIAVE	1.873	8.930	1.816	56	1.872	1	1.593	236	1.829
026	NOALE	2.484	11.768	1.823	129	1.952	475	1.817	609	2.426
027	NOVENTA DI PIAVE	1.173	5.640	1.097	71	1.168	3	831	298	1.129
028	PIANIGA	1.846	8.000	1.612	71	1.683	131	1.359	450	1.809
029	PORTOGRUARO	5.525	26.205	5.161	260	5.421	51	4.298	1.077	5.375
030	PRAMAGGIORE	587	2.944	539	24	563	12	316	259	575
031	QUARTO D'ALTINO	989	4.416	952	23	975	10	821	139	960
032	SALZANO	1.722	7.451	1.499	83	1.582	103	1.166	508	1.674
033	SAN DONA' DI PIAVE	6.785	31.662	6.625	133	6.758	5	6.191	466	6.657
034	SAN MICHELE AL TAGLIAMENTO	2.597	11.801	2.031	219	2.250	188	1.764	681	2.445
035	SANTA MARIA DI SALA	1.850	7.935	1.178	84	1.262	514	1.040	746	1.786
036	SANTO STINO DI LIVENZA	2.351	11.044	2.232	89	2.321	12	1.710	562	2.272
037	SCORZE'	2.658	11.965	1.953	351	2.304	344	1.831	700	2.531
038	SPINEA	5.372	22.860	5.243	70	5.313	28	5.038	260	5.298
039	STRA	1.411	6.272	1.180	40	1.220	170	1.067	319	1.386
040	TEGLIO VENETO	536	2.592	337	33	370	144	279	248	527
041	TORRE DI NOSTO	792	3.957	762	20	782	3	610	136	746
042	VENEZIA	103.590	406.660	101.719	879	102.598	222	98.229	2.405	100.634
043	VIGONOVO	1.657	7.321	1.050	72	1.122	491	1.179	428	1.607
	TOTALE PROVINCIA	209.823	873.539	196.783	5.807	202.590	4.650	180.419	22.289	202.708


per servizio installato

F O R N I T E D I

BAGNO (b)	ELETRICITÀ			GAS		IMPIANTO DI RISCALDAMENTO		ABITAZIONI SFORNITE DI ACQUA POTABILE E GABI- NETTO	C O M U N I	Codice dei Comuni
	per illuminazione	per illuminazione e altri usi	Totale	da rete di distribuzione	in bombole	centrale	autonomo			
416	309	458	767	-	732	28	126	7	ANNONE VENETO	001
659	246	870	1.116	-	1.032	54	321	9	CAMPAGNA LUPIA	002
820	426	1.265	1.691	-	1.569	69	328	-	CAMPOLONGO MAGGIORE	003
1.052	537	1.309	1.846	-	1.702	137	499	30	CAMPONOGARA	004
1.948	297	2.208	2.505	-	1.996	436	558	-	CAORLE	005
2.018	432	3.986	4.418	-	4.007	279	783	27	CAVARZERE	006
814	272	832	1.104	-	1.103	96	215	-	CEGGIA	007
8.102	1.177	11.542	12.719	8.993	3.229	2.798	1.744	65	CHIOGGIA	008
420	232	462	694	-	685	33	133	1	CINTO CAOMAGGIORE	009
475	123	672	795	-	794	31	130	1	CONA	010
1.149	322	1.681	2.003	-	1.295	74	405	-	CONCORDIA SAGITTARIA	011
2.105	322	2.690	3.012	1.113	1.730	369	1.090	7	DOLO	012
1.678	459	1.731	2.190	-	2.002	199	511	-	ERACLEA	013
998	116	1.255	1.371	-	1.254	263	402	6	PIESSO D'ARTICO	014
644	173	714	887	-	875	100	211	-	FOSSALTA DI PIAVE	015
804	227	985	1.212	-	1.158	72	280	-	FOSSALTA DI PORTOGRUARO	016
649	297	767	1.064	-	1.055	47	317	6	POSSO'	017
392	114	562	676	-	649	11	138	5	GRUARO	018
4.343	429	4.617	5.046	-	4.390	1.377	1.208	-	IESOLO	019
847	145	1.024	1.169	-	1.139	122	266	3	MARCON	020
2.310	299	2.650	2.949	-	2.902	623	819	1	MARTELLAGO	021
782	151	923	1.074	-	1.060	80	267	2	MEOLO	022
5.815	1.005	6.998	8.003	3.105	4.943	876	2.666	36	MIRA	023
3.880	723	4.706	5.429	2.186	3.192	646	1.762	7	MIRANO	024
1.500	312	1.557	1.869	-	1.833	234	545	-	MUSILE DI PIAVE	025
1.688	485	1.988	2.473	448	2.015	398	664	-	NOALE	026
770	157	1.014	1.171	-	1.160	115	228	-	NOVENTA DI PIAVE	027
1.238	309	1.533	1.842	201	1.599	187	550	3	PIANIGA	028
4.112	711	4.804	5.515	-	5.401	1.122	1.265	14	PORTOGRUARO	029
304	243	343	586	-	570	35	95	1	PRANAGGIORE	030
774	125	861	986	-	978	129	224	2	QUARTO D'ALTINO	031
1.103	249	1.469	1.718	-	1.705	142	416	10	SALZANO	032
5.776	624	6.148	6.772	1.248	5.507	1.559	2.105	3	SAN DONA' DI PIAVE	033
1.644	410	2.175	2.585	-	2.259	203	362	24	SAN MICHELE AL TAGLIAMENTO	034
972	656	1.191	1.847	-	1.811	108	420	14	SANTA MARIA DI SALA	035
1.599	446	1.900	2.346	121	2.208	210	534	9	SANTO STINO DI LIVENZA	036
1.743	710	1.941	2.651	268	2.365	308	642	-	SCORZE'	037
4.750	274	5.067	5.341	3.696	1.628	2.050	1.739	-	SPINEA	038
978	215	1.195	1.410	-	1.375	318	331	4	STRA	039
266	104	432	536	-	519	9	81	2	TEGLIO VENETO	040
567	212	577	789	-	742	16	159	3	TORRE DI MOSTO	041
79.243	4.655	98.144	102.799	58.605	35.653	28.122	26.089	181	VENEZIA	042
1.055	331	1.322	1.653	-	1.638	195	435	11	VIGONOVO	043
153.202	20.061	188.568	208.629	79.984	115.459	44.280	52.063	494	TOTALE PROVINCIA	



APPENDICE



Elenco delle categorie di attività economica che nella classificazione del 1971 sono comprese in un ramo diverso da quello considerato nella classificazione del 1961

CLASSIFICAZIONE 1971			RAMO DI ATTIVITÀ ECONOMICA 1961
CATEGORIA		RAMO DI ATTIVITÀ ECONOMICA	
Numero	Denominazione		
6.02.43	Farmacie	Commercio	Servizi
6.04.05	Magazzini frigoriferi per conto terzi (esclusi quelli dei magazzini generali e dei mercati)	Commercio	Industrie manifatturiere
6.05.03	Noleggio di autovetture (senza autisti)	Commercio	Trasporti e comunicazioni
6.05.04	Noleggio di altri mezzi di trasporto (senza autisti)	Commercio	Trasporti e comunicazioni
7.01.08	Trasporti per condotta (gasdotti e oleodotti)	Trasporti e Comunicazioni	Energia elettrica, gas e acqua
9.02.05	Stabilimenti balneari marittimi, lacuali e fluviali	Servizi	Commercio
9.02.06	Sale da ballo e da giochi (flipper, bigliardi, bowling, ecc.) (a)	Servizi	Commercio
9.08.01	Agenzie di pubblicità	Servizi	Commercio
9.08.02	Agenzie di informazioni per la stampa, informazioni commerciali, richieste di certificati ed agenzie affini	Servizi	Commercio
9.08.03	Gestioni di immobili	Servizi	Commercio
9.08.06	Agenzie di distribuzione di libri, giornali e riviste	Servizi	Commercio
9.08.08	Gestione di pubblici mercati	Servizi	Commercio
9.04.01	Scuole statali	Servizi	Pubblica amministrazione
9.04.03	Servizi pubblici inerenti all'attività culturale	Servizi	Pubblica amministrazione
9.05.05	Studi di analisi chimiche e merceologiche	Servizi	Industria manifatturiera
9.08.07	Ricevitorie del lotto, lotterie e concorsi pronostici	Servizi	Credito e assicurazione
10.02.04	Enti di sviluppo (Ente Maremma, Ente di sviluppo in Puglia, Lucania e Molise, Ente Delta Padano, Ente Fucino, ecc.) (a)	Pubblica amministrazione	Agricoltura, foreste, caccia e pesca

(a) Trattasi di singola voce e non dell'intera categoria.

