


ISTITUTO CENTRALE DI STATISTICA  
11° CENSIMENTO GENERALE DELLA POPOLAZIONE

24 OTTOBRE 1971



VOLUME II

DATI PER COMUNE  
SULLE CARATTERISTICHE STRUTTURALI  
DELLA POPOLAZIONE E DELLE ABITAZIONI

FASCICOLO 26

PROVINCIA DI PORDENONE



ROMA - 1973



## I N D I C E

### CARTA PLANIMETRICA

		<i>Pag.</i>	
	AVVERTENZE . . . . .	V	V
TAVOLA	1 - Superficie territoriale e densità - Popolazione residente e popolazione presente, per sesso . . . . .	»	2
TAVOLA	2 - Popolazione residente per sesso e stato civile . . . . .	»	3
TAVOLA	3 - Popolazione residente per sesso e classe di età . . . . .	»	4
	A - Totale . . . . .	»	4
	B - Maschi . . . . .	»	6
	C - Femmine . . . . .	»	8
TAVOLA	4 - Popolazione residente in età da 6 anni in poi per sesso e grado di istruzione . . . . .	»	10
TAVOLA	5 - Popolazione residente temporaneamente assente per sesso, luogo di presenza e motivo dell'assenza . . . . .	»	12
TAVOLA	6 - Popolazione residente in età da 14 anni in poi attiva e non attiva per sesso . . . . .	»	13
TAVOLA	7 - Popolazione residente attiva in condizione professionale per sesso e ramo di attività economica . . . . .	»	14
TAVOLA	8 - Popolazione residente attiva in condizione professionale per sesso, settore di attività economica e posizione nella professione . . . . .	»	16
	A - Totale . . . . .	»	16
	B - Agricoltura, foreste, caccia e pesca . . . . .	»	17
	C - Industrie . . . . .	»	18
	D - Altre attività . . . . .	»	19
TAVOLA	9 - Popolazione residente attiva in condizione professionale per sesso, classe di età e settore di attività economica . . . . .	»	20
	A - Totale . . . . .	»	20
	B - Maschi . . . . .	»	22
	C - Femmine . . . . .	»	24
TAVOLA	10 - Popolazione residente in età da 14 anni in poi non attiva per sesso e condizione non professionale . . . . .	»	26
TAVOLA	11 - Famiglie residenti per condizione del capo famiglia . . . . .	»	27
TAVOLA	12 - Famiglie residenti con il capo famiglia in condizione professionale per ramo di attività economica del capo famiglia . . . . .	»	28

TAVOLA 13 - Famiglie residenti con il capo famiglia in condizione professionale per settore di attività economica e posizione nella professione del capo famiglia . . . . .	Pag.	30
A - Totale . . . . .	»	30
B - Agricoltura, foreste, caccia e pesca . . . . .	»	31
C - Industrie . . . . .	»	32
D - Altre attività . . . . .	»	33
TAVOLA 14 - Famiglie residenti con il capo famiglia in condizione non professionale per condizione del capo famiglia . . . . .	»	34
TAVOLA 15 - Famiglie residenti per ampiezza della famiglia . . . . .	»	35
TAVOLA 16 - Abitazioni in complesso (occupate e non occupate); altri tipi di alloggio . . . . .	»	36
TAVOLA 17 - Abitazioni in complesso (occupate e non occupate) per titolo di godimento . . . . .	»	38
TAVOLA 18 - Abitazioni in complesso (occupate e non occupate) per epoca di costruzione . . . . .	»	39
TAVOLA 19 - Abitazioni in complesso (occupate e non occupate) per servizio installato . . . . .	»	40
TAVOLA 20 - Abitazioni occupate per titolo di godimento . . . . .	»	42
TAVOLA 21 - Abitazioni occupate per epoca di costruzione e titolo di godimento . . . . .	»	44
TAVOLA 22 - Abitazioni occupate per numero di stanze . . . . .	»	46
TAVOLA 23 - Abitazioni occupate per servizio installato . . . . .	»	48

## APPENDICE

Elenco delle categorie di attività economica che nella classificazione del 1971 sono comprese in un ramo diverso da quello considerato nella classificazione del 1961

## A V V E R T E N Z E

L'11° Censimento generale della popolazione, al quale è stata abbinata la rilevazione delle abitazioni, è stato effettuato con riferimento alla data del 24 ottobre 1971, in attuazione della legge 31 gennaio 1969, n. 14, e del relativo regolamento di esecuzione (D. P. R. 23 ottobre 1971, n. 895).

Il piano di rilevazione del censimento e di elaborazione dei dati è stato predisposto sulla base delle proposte formulate da un'apposita Commissione di studio istituita presso l'Istituto Centrale di Statistica (1).

Nelle avvertenze che seguono sono illustrati i caratteri ai quali si riferiscono i dati riportati nel presente fascicolo, allo scopo di assicurare una esatta interpretazione dei dati stessi.

Per una completa conoscenza delle modalità tecniche seguite per l'esecuzione del censimento, vedasi il fascicolo dell'Istituto Centrale di Statistica « 11° Censimento della popolazione e 5° Censimento industriale e commerciale, 24-25 ottobre 1971, Disposizioni e istruzioni per gli Organi periferici », Roma, 1971.

1. - **Circoscrizioni territoriali** — La denominazione e le circoscrizioni territoriali dei Comuni e della Provincia fanno riferimento alla situazione esistente alla data del 24 ottobre 1971.

2. - **Famiglia - Convivenza** — Ai fini del censimento, per *famiglia* s'intende un insieme di persone legate da vincoli di matrimonio, parentela, affinità, adozione, affiliazione, tutela o da vincoli affettivi, coabitanti ed aventi dimora abituale nello stesso Comune, che normalmente provvedono al soddisfacimento dei loro bisogni mediante la messa in comune di tutto o parte del reddito di lavoro o patrimoniale da esse percepito.

Una famiglia può essere costituita anche da una sola persona la quale provvede in tutto o in parte con i propri mezzi di sussistenza al soddisfacimento dei bisogni individuali.

Sono considerate facenti parte della famiglia, come membri aggregati di essa, anche le persone addette ai servizi domestici, nonchè le altre persone che, a qualsiasi titolo, convivono abitualmente con la famiglia stessa.

Si considera *capo famiglia* chi esercita la patria potestà, la tutela o chi ha l'amministrazione e la cura degli interessi della famiglia.

Ai fini del censimento, per *convivenza* s'intende un insieme di persone che, senza essere legate da vincoli di matrimonio, parentela, affinità e simili, conducono vita comune per motivi religiosi, di cura, di assistenza, militari, di pena, e simili.

Sono considerate facenti parte della convivenza anche le persone addette alla convivenza stessa per ragioni d'impiego o di lavoro e che vi vivono abitualmente, purchè non costituiscano famiglia a sè stante.

3. - **Popolazione residente** — La *popolazione residente* di ciascun Comune è costituita: a) dalle persone aventi dimora abituale nel Comune e ivi presenti alla data del censimento; b) dalle persone aventi anch'esse dimora abituale nel Comune, ma che alla data del censimento risultavano assenti per uno dei

---

(1) In tale Commissione erano rappresentati le seguenti Amministrazioni ed Enti: Ministero dell'Interno; Ministero dell'Industria del Commercio e dell'Artigianato; Ministero del Bilancio e della Programmazione Economica; Ministero del Lavoro e della Previdenza Sociale; Ministero dei Lavori Pubblici; Ministero della Pubblica Istruzione; Ministero dell'Agricoltura e delle Foreste; Consiglio Nazionale dell'Economia e del Lavoro; Assessorati per gli Enti Locali delle Regioni a statuto speciale; Camere di Commercio, Industria, Artigianato e Agricoltura; Associazione Nazionale Comuni Italiani; Uffici di Statistica dei Comuni capoluoghi; Confederazione Generale dell'Agricoltura Italiana; Confederazione Nazionale dei Coltivatori Diretti; Confederazione Generale dell'Industria Italiana; Confederazione Generale Italiana del Commercio e del Turismo; Confederazione Generale Italiana del Lavoro; Confederazione Italiana Sindacati Lavoratori; Unione Italiana del Lavoro; Docenti Universitari.

seguenti motivi: servizio militare di leva, di richiamo alle armi, di volontariato; istruzione, rieducazione, noviziato religioso; baliatico per un periodo non superiore ai due anni; ricovero in istituti di cura per un periodo non superiore ai 2 anni, esclusi i ricoveri in istituti psichiatrici in base a provvedimenti di «ricovero definitivo»; detenzione in attesa di giudizio o condanna inferiore a 5 anni; affari, turismo, breve cura e simili; servizio statale all'estero; missione fuori sede; lavori stagionali e comunque temporanei; imbarco su navi della marina militare o mercantile.

4. - **Popolazione presente** — La *popolazione presente* di ciascun Comune è costituita: a) dalle persone presenti nel Comune alla data del censimento ed aventi in esso dimora abituale; b) dalle persone presenti nel Comune alla data del censimento ma aventi dimora abituale in altro Comune o all'estero.

5. - **Età** — L'età è computata in anni compiuti. Così ad esempio:

meno di 5 anni: dalla nascita al giorno precedente il 5° compleanno;

da 5 a 9 anni: dal giorno del 5° compleanno al giorno precedente il 10° compleanno.

Ai fini del confronto con i dati del censimento del 1961 è da tener presente che in detto censimento l'età venne computata in anni di vita. Così ad esempio la classe «fino a 6 anni» comprendeva il periodo dalla nascita fino al 6° anno compiuto (cioè fino al 6° compleanno); la classe «da 35 a 40 anni» il periodo dal 35° anno compiuto fino al 40° anno compiuto (cioè fino al 40° compleanno). Pertanto per il censimento del 1971 la classe «meno di 6 anni» va confrontata con la classe «fino a 6 anni» del 1961, quella «da 35 a 39 anni» con quella «da 35 a 40 anni», e così di seguito. È da notare che il nuovo criterio, peraltro già seguito in occasione di precedenti censimenti demografici del nostro Paese, è stato applicato in conformità alle raccomandazioni internazionali ed ai criteri seguiti nella maggior parte degli altri Paesi.

6. - **Grado d'istruzione** — Si riferisce al più alto titolo di studio conseguito in qualsiasi scuola (pubblica o privata, italiana o straniera, anche all'estero) e non alla più alta classe o al più alto corso frequentato con successo.

**LAUREATI** — Coloro che, avendo seguito un corso completo di studi universitari (della durata minima di quattro anni), hanno conseguito un diploma di laurea.

**DIPLOMATI** — Coloro che hanno conseguito un diploma di maturità o di abilitazione di scuola media superiore (maturità classica, scientifica, abilitazione magistrale, abilitazione tecnica, ecc.) che consenta l'accesso ad una o più facoltà universitarie o che abbia fine a se stesso (diploma di ostetricia, diploma di conservatorio di musica o d'istituto d'arte, ecc.).

Con tale voce sono altresì indicate le persone che hanno conseguito un'abilitazione specifica dopo un corso di studi universitari della durata inferiore a quattro anni (diploma di statistica, di vigilanza alle scuole elementari, ecc.).

**FORNITI DI LICENZA MEDIA INFERIORE** — Coloro che hanno conseguito una licenza di scuola media inferiore che consenta l'accesso alle scuole medie superiori (licenza di scuola media, licenza ginnasiale, licenza d'istituto tecnico inferiore, licenza magistrale inferiore, ecc.) o a determinate scuole tecniche o professionali (licenza d'avviamento professionale, licenza di scuola d'arte o d'istituto d'arte).

**FORNITI DI LICENZA ELEMENTARE** — Coloro che hanno conseguito la licenza elementare o il certificato rilasciato da un corso di scuola popolare di tipo C (assimilabile alla licenza elementare).

**ALFABETI PRIVI DI TITOLO DI STUDIO** — Coloro che hanno dichiarato di saper leggere e scrivere pur non avendo conseguito neanche la licenza elementare. In tale gruppo risultano pertanto compresi anche coloro che alla data del censimento frequentavano una qualsiasi classe di scuola elementare, ivi compresi gli iscritti alla 1ª elementare.

Sono comprese in tale gruppo anche le persone che hanno conseguito il certificato di proscioglimento (3ª elementare) fino al 1955, anno nel quale tale certificato venne abolito in virtù del D.P.R. 14 giugno 1955, n. 503. Tuttavia non è da escludere che taluni censiti in possesso del certificato di proscioglimento abbiano dichiarato di essere forniti di licenza elementare e pertanto risultino compresi in questo ultimo gruppo. Poiché nel censimento del 1961 le persone fornite del certificato di proscioglimento vennero comprese nel gruppo dei censiti in possesso della licenza di scuola elementare, ai fini di un corretto confronto fra i due censimenti occorre considerare congiuntamente i gruppi dei «forniti di licenza elementare» e degli «alfabeti privi di titolo di studio».

**ANALFABETI** — Coloro che hanno dichiarato di non sapere nè leggere nè scrivere o che hanno dichiarato di sapere solo leggere o solo scrivere.

7. - **Popolazione attiva e non attiva** — La *popolazione attiva* è costituita: a) dai censiti in età da 14 anni in poi che alla data del censimento risultavano esercitare una professione, arte o mestiere, in pro-

prio o alle dipendenze altrui, ivi compresi i coadiuvanti; b) dai censiti in età da 14 anni in poi che alla data del censimento risultavano disoccupati, cioè da coloro che, avendo perduto una precedente occupazione, erano alla ricerca di una nuova occupazione; c) da altre categorie di censiti in età da 14 anni in poi temporaneamente impediti alla data del censimento di esercitare la professione, arte o mestiere, già in precedenza esercitata. A queste ultime categorie appartengono i militari (di leva, volontari o richiamati), i ricoverati da meno di 2 anni in luoghi di cura o assistenza, i detenuti in attesa di giudizio o condannati a pena inferiore a 5 anni, i quali a seguito del sopravvenuto impedimento hanno interrotto l'esercizio di una attività professionale; d) dai censiti in età da 14 anni in poi in cerca di prima occupazione. Non è al riguardo da escludere che talune persone disoccupate alla data di censimento, abbiano inteso la dizione « in cerca di prima occupazione » sotto il senso più lato di « in cerca di occupazione » e pertanto nel foglio di censimento, anzichè indicare la precedente condizione professionale, si siano dichiarate come persone in cerca di prima occupazione.

Le categorie dei censiti di cui alle lettere a), b), c) costituiscono la popolazione attiva « in condizione professionale ».

La *popolazione non attiva* è costituita: a) da tutti i bambini e ragazzi con meno di 14 anni; b) dai censiti in età da 14 anni in poi non appartenenti alla popolazione attiva come sopra definita.

Pertanto alla popolazione non attiva appartengono i censiti in condizione non professionale in quanto scolari e studenti; casalinghe (donne attendenti alle cure domestiche); persone ritirate dal lavoro (per raggiunti limiti di età, invalidità o altra causa); invalidi, infermi e ricoverati in luoghi di cura o di assistenza da 2 anni o più; detenuti condannati a pena di 5 anni o più, mendicanti e persone viventi a carico della pubblica beneficenza. Appartengono altresì alla popolazione non attiva i militari (di leva, volontari o richiamati), i ricoverati da meno di 2 anni in luogo di cura o assistenza, i detenuti in attesa di giudizio o condannati a pena inferiore a 5 anni i quali prima del richiamo alle armi, del ricovero o della detenzione non esercitavano alcuna attività lavorativa.

Ai fini di una corretta interpretazione dei dati sulla popolazione attiva e non attiva, in relazione particolarmente ai confronti con i risultati del censimento della popolazione del 1961, è da tener presente che il limite inferiore di età per l'appartenenza alla popolazione attiva in condizione professionale, già stabilito in 10 anni al censimento del 1961, è stato elevato a 14 anni in armonia a quanto previsto dalle richiamate raccomandazioni internazionali.

8. - **Ramo di attività economica** — Per *ramo di attività economica* s'intende il campo di attività in cui viene esercitata la professione, arte o mestiere. Esso è determinato di norma in base all'attività (unica o prevalente) delle singole « unità locali » in cui il censito svolge la propria professione, arte o mestiere (ad esempio: azienda agricola, stabilimento industriale, bottega artigiana, negozio, esercizio pubblico, sede o filiale bancaria e assicurativa, ospedale, gabinetto medico, studio professionale, ministero, amministrazione comunale). I rami in cui si articola la classificazione delle attività economiche sono dieci (1). Essi nelle Tavv. 8, 9 e 13, risultano così raggruppati:

- a) *agricoltura, foreste, caccia e pesca;*
- b) *industrie*, comprendenti le industrie estrattive, manifatturiere, delle costruzioni e dell'installazione di impianti, dell'energia elettrica, gas e acqua;
- c) *altre attività*, comprendenti il commercio, i trasporti e le comunicazioni, il credito e le assicurazioni, i servizi, la pubblica amministrazione.

Nelle analisi per ramo di attività economica (Tavv. 7 e 12) le industrie estrattive sono considerate congiuntamente a quelle manifatturiere.

Ai fini del confronto dei dati per ramo di attività economica con i corrispondenti dati del 1961, è opportuno tener presente che la classificazione del 1961 ha subito delle modifiche conseguenti, in parte, alla necessità di perfezionare ulteriormente la comparabilità con le analoghe classificazioni predisposte dalle Organizzazioni internazionali. In particolare (vedi Appendice) si segnala che il ramo dei servizi comprende nella classificazione del 1971 alcune attività (scuole statali, servizi pubblici inerenti all'attività culturale, agenzie di pubblicità, agenzie di distribuzione di libri, giornali e riviste, ecc.) che nel 1961 risultavano classificate in altri rami.

9. - **Posizione nella professione** — Per *posizione nella professione* s'intende la condizione della persona espletante un'attività economica in rapporto all'impresa in cui viene svolta l'attività stessa.

Nel presente volume le posizioni nella professione risultano raggruppate nel seguente modo:

#### IMPRENDITORI, LIBERI PROFESSIONISTI

a) *imprenditori*, coloro che gestiscono in conto proprio una impresa nella quale non impiegano l'opera manuale propria o di familiari (conduttore non coltivatore, industriale, costruttore, appaltatore, banchiere, ecc.).

(1) ISTITUTO CENTRALE DI STATISTICA, Classificazione delle attività economiche, Metodi e Norme, Serie C, n. 5, Gennaio 1971.

Non è da escludere che in alcuni casi nei dati relativi a tale posizione risultino compresi taluni lavoratori indipendenti che nel foglio di censimento si sono qualificati « imprenditori » mentre più propriamente avrebbero dovuto dichiararsi « lavoratori in proprio ».

b) *liberi professionisti*, coloro che esercitano in conto proprio una professione o arte libera (notaio, medico, avvocato, ecc.).

#### LAVORATORI IN PROPRIO

Coloro che gestiscono in conto proprio un'impresa nella quale impiegano l'opera manuale propria o di familiari. In tale posizione sono compresi anche i cooperatori aventi la figura di lavoratori in proprio, nonché i coltivatori diretti, i mezzadri, e simili dell'agricoltura.

#### DIRIGENTI E IMPIEGATI

a) *dirigenti*, coloro che esercitano, contro retribuzione, una funzione direttiva (tecnica o amministrativa) in un'impresa o nella pubblica amministrazione (compresi i quadri superiori (1) cioè coloro che nella pubblica amministrazione o nelle grandi imprese rivestono la qualifica di direttore generale, condirettore, e simili);

b) *impiegati*, coloro che esercitano, contro retribuzione, una funzione esecutiva (tecnica o amministrativa) in un'impresa o nella pubblica amministrazione;

c) *appartenenti a categorie intermedie*, coloro che nelle aziende industriali occupano una posizione intermedia tra gli impiegati e gli operai specializzati (capomastro, capo officina, capo laboratorio e simili, con mansioni esecutive) (2).

#### LAVORATORI DIPENDENTI

a) *operai, subalterni, salariati, o assimilati*, coloro che prestano, contro retribuzione, un lavoro manuale. In tale posizione sono compresi anche i cooperatori aventi la figura di lavoratori dipendenti, nonché i partecipanti dell'agricoltura, i lavoratori agricoli a contratto o a giornata;

b) *apprendisti*, coloro che esercitano contro retribuzione una attività lavorativa per l'apprendimento di una determinata professione ed il successivo conseguimento di una qualifica;

c) *lavoranti a domicilio*, coloro che lavorano a domicilio esclusivamente su commissione di imprese e non di consumatori.

#### COADIUVANTI

Coloro che, senza avere un rapporto di impiego regolato da contratto di lavoro, collaborano con un familiare (parente o affine) che svolge una attività lavorativa in conto proprio, nella conduzione di un'impresa agricola, artigiana o commerciale.

10. - **Abitazione; stanza; altro tipo di alloggio** — Ai fini del censimento, per *abitazione* s'intende un insieme di vani, o anche un vano solo, destinato funzionalmente ad uso di abitazione, che dispone di un ingresso indipendente su strada, pianerottolo, cortile, terrazza, ballatoio, e simili e che alla data del censimento era occupato da una o più famiglie o era destinato ad essere occupato.

L'abitazione è stata considerata *occupata* se alla data del 24 ottobre 1971 in essa abitavano una o più persone aventi la dimora abituale nel Comune di censimento, anche se temporaneamente assenti alla data del censimento stesso; *non occupata* se in essa non abitava alcuna persona o se era abitata solo da persone temporaneamente presenti nel Comune di censimento.

Per *stanza* s'intende un locale che fa parte di un'abitazione e che riceve aria e luce dall'esterno ed ha dimensioni tali da consentire la collocazione di almeno un letto lasciando lo spazio utile per il movimento d'una persona. La cucina, ai fini del censimento, è considerata stanza se soddisfa a tale definizione.

Per *altro tipo di alloggio* si intendono i locali che pur non essendo funzionalmente destinati ad abitazione di una famiglia (cantina, soffitta, magazzino, negozio, ufficio, ecc.) ovvero non avendo le caratteristiche proprie dell'abitazione (roulotte, natante, grotta, carrozzone, ecc.) risultavano di fatto occupati alla data del censimento da una o più famiglie residenti.

(1) Nel 1961 gli appartenenti ai quadri superiori furono considerati nel gruppo degli imprenditori e liberi professionisti.

(2) Nel 1961 gli appartenenti a categorie intermedie furono considerati nel gruppo dei lavoratori dipendenti.



11. - **Titolo di godimento delle abitazioni** — Il titolo di godimento delle abitazioni fa riferimento al titolo in base al quale la famiglia dispone dell'abitazione stessa. I titoli di godimento considerati sono:

- a) « proprietà » alla quale è stato assimilato l'usufrutto; sotto tale voce sono comprese anche le abitazioni a riscatto;
- b) « affitto » che comprende anche il subaffitto;
- c) « altro titolo » per i casi di uso gratuito dell'abitazione, di godimento per prestazione di servizi, ecc..

12. - **Epoca di costruzione e superficie delle abitazioni** — È da avvertire che sia l'epoca di costruzione che la superficie delle abitazioni sono state rilevate per la prima volta in sede di censimento nel 1971; pertanto tale circostanza, e soprattutto le obiettive difficoltà di rilevazione di dette modalità sono da tenere presenti nell'interpretazione dei relativi dati.

L'epoca di costruzione o di ricostruzione fa riferimento all'anno di ultimazione della costruzione o ricostruzione. Nel caso in cui l'abitazione sia stata costruita in anno posteriore a quello del relativo fabbricato, a seguito di ricostruzione parziale, ampliamento o sopraelevazione, è stato considerato l'anno di termine della ricostruzione, dell'ampliamento o della sopraelevazione.

Per quanto concerne la superficie dell'abitazione è da tener presente che essa fa riferimento alla superficie dei pavimenti delle stanze e dei vani accessori con esclusione della superficie di balconi, terrazze, verande, cantine, garages, portici, loggiati, solai, cortili, ecc..

13. - **Servizi installati** — Per quanto concerne l'acqua potabile di acquedotto e il gabinetto l'espressione « fuori dell'abitazione » sta ad intendere che il servizio si trova o nel corpo del fabbricato che comprende l'abitazione (ballatoio, pianerottolo, ecc.) o nel cortile, giardino o orto annessi al fabbricato stesso, a disposizione dei soli occupanti dell'abitazione o del fabbricato e non del pubblico in genere.

Per l'impianto di riscaldamento è da tener presente che sono stati presi in considerazione: a) l'impianto di riscaldamento centrale, vale a dire l'impianto fisso che ha la caldaia o le caldaie in un locale non di abitazione e che fornisce il riscaldamento a più abitazioni comprese in uno o più fabbricati; b) l'impianto di riscaldamento autonomo, vale a dire l'impianto fisso che ha la caldaia in un vano dell'abitazione e che fornisce il riscaldamento alla stessa abitazione o, in casi eccezionali, anche ad altra abitazione adiacente.

14. - **Avvertenze particolari** — I dati sulla superficie territoriale dei Comuni (Tav. 1) sono stati forniti dagli Uffici Tecnici Erariali; le eventuali zone di territorio in contestazione tra due o più Comuni risultano comprese, ai fini del censimento, nella circoscrizione di uno di tali Comuni, come posto in evidenza con apposita nota in calce alla tavola.

La densità della popolazione residente (numero medio di abitanti per Km<sup>2</sup>) è data dal rapporto fra il totale della popolazione residente di ciascun Comune e la superficie territoriale del Comune stesso espressa in Km<sup>2</sup>.

Nella Tav. 2 tra i coniugati sono comprese le persone separate legalmente e tra i vedovi le persone divorziate nonché quelle che avevano ottenuto lo scioglimento del matrimonio o la cessazione degli effetti civili (matrimoni concordatari) ai sensi della legge 1 dicembre 1970, n. 898.

Nella Tav. 5 tra le persone residenti temporaneamente assenti dal Comune di residenza per motivi di lavoro, sono comprese quelle temporaneamente assenti per aver seguito familiari recatisi in altro Comune o all'estero per motivi di lavoro.

Per quanto concerne le Tavole 19 e 23 è da tener presente che, con riferimento ai servizi installati, le abitazioni risultano ripetute tante volte quanti sono i servizi in esse installati. Così ad esempio, un'abitazione fornita di acqua potabile e di gabinetto risulta ripetuta sia fra le abitazioni fornite di acqua potabile, sia fra le abitazioni fornite di gabinetto.

15. - **Piano di spoglio e di pubblicazione dei risultati del censimento** — Per lo spoglio dei dati è stato predisposto, sulla base delle proposte formulate dalla citata Commissione di studio, un piano così articolato: a) *spoglio totale*, riferito cioè a tutti i modelli di rilevazione (fogli di famiglia e fogli di convivenza) per le notizie tradizionali del censimento demografico (sesso, data di nascita, stato civile, grado di istruzione, posizione nella professione, ramo di attività economica o condizione non professionale, ecc.) nonché per tutte le notizie sulle abitazioni; b) *spoglio parziale*, riferito cioè ad un campione del venti per cento dei fogli di famiglia ed a tutti i fogli di convivenza per le notizie sulla professione, sulla fecondità e in genere per gli altri caratteri presi in considerazione per la prima volta dal censimento demografico nel nostro Paese (luogo di residenza nel 1961 e 1966, attività lavorativa svolta nel 1966, luogo di studio o di lavoro, tempo impiegato e mezzo di trasporto utilizzato per recarsi al lavoro o a scuola, ecc.).

Per quanto riguarda lo spoglio totale, il riporto delle notizie sui nastri magnetici viene effettuato presso l'Istituto mediante i « lettori ottici » che permettono di trasferire le notizie direttamente sui supporti meccanografici mediante appositi modelli senza che sia necessario ricorrere alla perforazione delle schede, con conseguente notevole riduzione dei tempi tecnici di elaborazione dei risultati. Le operazioni di riporto delle notizie dai fogli di famiglia e di convivenza sui modelli per lettore ottico sono state effettuate presso i Comuni mano a mano che procedeva la revisione degli anzidetti fogli.

Lo spoglio parziale sarà condotto invece attraverso le tradizionali fasi di codificazione, perforazione ed elaborazione meccanografica dei dati.

Il programma di pubblicazione dei risultati del censimento si articola nei seguenti volumi:

- Vol. I - Primi risultati provinciali e comunali sulla popolazione e sulle abitazioni (*Dati provvisori*)
- Vol. II - Dati per Comune sulle caratteristiche strutturali della popolazione e delle abitazioni (*94 fascicoli provinciali e 1 fascicolo nazionale*)
- Vol. III - Popolazione delle frazioni geografiche e delle località abitate dei Comuni (*20 fascicoli regionali*)
- Vol. IV - Famiglie e convivenze
- Vol. V - Sesso, età e stato civile
- Vol. VI - Professioni e attività economiche
- Vol. VII - Istruzione
- Vol. VIII - Abitazioni
- Vol. IX - Risultati degli spogli campionari
- Vol. X - Dati generali riassuntivi
- Vol. XI - Atti del censimento

Un apposito volume contiene i dati sulla popolazione residente legale dei singoli Comuni.

TAVOLE

Tav. I — Superficie territoriale e densità - Popolazione residente e popolazione presente, per sesso

Codice dei Comuni	C O M M U N I	SUPERFICIE TERRITORIALE  Km <sup>2</sup>	DENSITA'  ab/km <sup>2</sup>	POPOLAZIONE RESIDENTE			POPOLAZIONE PRESENTE		
				Maschi	Femmine	Totale	Maschi	Femmine	Totale
001	ANDREIS	26,89	23	289	338	627	245	299	544
002	ARBA	14,76	86	582	682	1.264	582	674	1.256
003	ARZENE	12,06	130	754	818	1.572	964	798	1.762
004	AVIANO	113,46	71	3.922	4.175	8.097	5.741	4.716	10.457
005	AZZANO DECINO	51,40	183	4.673	4.740	9.413	4.537	4.716	9.253
006	BARCIS	103,10	5	248	286	534	227	266	493
007	BRUGNERA	29,24	219	3.252	3.146	6.398	3.179	3.129	6.308
008	BUDOIA	37,67	56	976	1.119	2.095	973	1.170	2.143
009	CANEVA	41,95	153	3.121	3.302	6.423	2.987	3.218	6.205
010	CASARSA DELLA DELIZIA	20,41	322	3.240	3.329	6.569	5.296	3.273	8.569
011	CASTELNOVO DEL FRIULI	22,59	51	523	618	1.141	483	606	1.089
012	CAVASSO NUOVO	10,46	144	698	810	1.508	658	805	1.463
013	CHIONS	33,47	97	1.613	1.617	3.230	1.570	1.585	3.155
014	CIMOLAIS	101,21	6	287	320	607	254	309	563
015	CLAUT	165,98	11	921	868	1.789	750	761	1.511
016	CLAUZETTO	27,96	30	353	476	829	331	459	790
017	CORDENONS	56,78	228	6.253	6.709	12.962	6.684	6.697	13.381
018	CORDOVADO	12,12	202	1.225	1.226	2.451	1.308	1.196	2.504
019	ERTO E CASSO	52,22	14	361	387	748	301	315	616
020	FANNA	10,13	139	631	775	1.406	608	761	1.369
021	FIUME VENETO	35,76	229	4.033	4.158	8.191	3.918	4.105	8.023
022	PONTANAFREDDA	46,33	162	3.757	3.752	7.509	3.757	3.727	7.484
024	FRISANCO	61,20	14	381	464	845	317	425	742
025	MANIAGO	69,58	131	4.363	4.724	9.087	5.195	4.767	9.962
026	MEDUNO	31,25	57	812	975	1.787	793	965	1.758
027	MONTEREALE VALCELLINA	67,85	70	2.291	2.438	4.729	2.116	2.359	4.475
028	MORSANO AL TAGLIAMENTO	32,16	97	1.518	1.593	3.111	1.481	1.568	3.049
029	PASIANO DI PORDENONE	45,50	135	3.027	3.103	6.130	2.930	3.063	5.993
030	PINZANO AL TAGLIAMENTO	21,76	80	825	907	1.732	752	872	1.624
031	POLCENIGO	49,19	69	1.599	1.781	3.380	1.503	1.761	3.264
032	PORCIA	29,49	391	5.763	5.754	11.517	5.672	5.774	11.446
033	PORDENONE	38,23	1.239	22.658	24.706	47.364	25.115	25.388	50.503
034	PRATA DI PORDENONE	22,91	231	2.619	2.670	5.289	2.548	2.627	5.175
035	PRAVISDOMINI	16,14	125	1.002	1.018	2.020	969	985	1.954
036	ROVEREDO IN PIANO	15,92	151	1.179	1.231	2.410	1.373	1.428	2.801
037	SACILE	32,62	484	7.859	7.928	15.787	8.706	8.070	16.776
038	S. GIORGIO DELLA RICHINVELDA	47,92	89	2.099	2.177	4.276	2.016	2.151	4.167
039	SAN MARTINO AL TAGLIAMENTO	17,83	79	714	693	1.407	680	675	1.355
040	SAN QUIRINO	51,19	67	1.733	1.708	3.441	1.679	1.697	3.376
041	SAN VITO AL TAGLIAMENTO	60,71	182	5.382	5.642	11.024	5.841	5.800	11.641
042	SEQUALS	27,95	65	860	945	1.805	1.167	899	2.066
043	SESTO AL REGHENA	40,53	128	2.563	2.620	5.183	2.471	2.572	5.043
044	SPILIMBERGO	72,47	138	4.868	5.149	10.017	6.565	5.274	11.839
045	TRAMONTI DI SOPRA	125,11	7	383	439	822	331	418	749
046	TRAMONTI DI SOTTO	85,18	9	347	413	760	298	389	687
047	TRAVESIO	28,82	66	893	1.013	1.906	824	965	1.789
052	VAJONT	1,10	880	485	483	968	548	558	1.106
048	VALVASONE	17,86	118	1.022	1.091	2.113	983	1.050	2.033
049	VITO D'ASIO	53,85	28	682	808	1.490	537	747	1.284
050	VIVARO	37,57	32	586	627	1.213	924	595	1.519
051	ZOPPOLA	45,36	153	3.471	3.459	6.930	4.129	3.414	7.543
	<b>TOTALE PROVINCIA</b>	<b>2.273,20</b>	<b>112</b>	<b>123.696</b>	<b>130.210</b>	<b>253.906</b>	<b>133.816</b>	<b>130.841</b>	<b>264.657</b>

Tav. 2 — Popolazione residente per sesso e stato civile

Codice del Comune	C O M U N I	T O T A L E				M A S C H I			
		Celibi e nubili	Coniugati	Vedovi	Totale	Celibi	Coniugati	Vedovi	Totale
001	ANDREIS	266	270	91	627	137	135	17	289
002	ARBA	525	593	146	1.264	268	295	19	582
003	ARZENE	680	750	142	1.572	362	376	16	754
004	AVIANO	3.401	3.871	825	8.097	1.855	1.923	144	3.922
005	AZZANO DECIMO	4.194	4.540	679	9.413	2.294	2.258	121	4.673
006	BARCIS	209	239	86	534	114	120	14	248
007	BRUGNERA	2.956	3.091	351	6.398	1.631	1.543	78	3.252
008	BUDOIA	825	1.020	250	2.095	415	509	52	976
009	CANEVA	2.874	3.049	500	6.423	1.517	1.525	79	3.121
010	CASARSA DELLA DELIZIA	2.984	3.109	476	6.569	1.618	1.549	73	3.240
011	CASTELNOVO DEL FRIULI	480	469	192	1.141	251	233	39	523
012	CAVASSO NUOVO	656	655	197	1.508	339	326	33	698
013	CHIONS	1.444	1.524	262	3.230	812	761	40	1.613
014	CIMOLAIS	286	249	72	607	152	122	13	287
015	CLAUT	831	803	155	1.789	470	402	49	921
016	CLAUZETTO	356	341	132	829	169	168	16	353
017	CORDENONS	5.814	6.222	926	12.962	3.018	3.087	148	6.253
018	CORDOVADO	1.142	1.119	190	2.451	631	558	36	1.225
019	ERTO E CASSO	408	273	67	748	209	137	15	361
020	FANNA	659	600	147	1.406	313	297	21	631
021	FIUME VENETO	3.639	3.967	585	8.191	1.970	1.968	95	4.033
022	FONTANAPREDDA	3.298	3.680	531	7.509	1.824	1.837	96	3.757
024	FRISANCO	385	355	105	845	190	174	17	381
025	MANIAGO	4.077	4.282	728	9.087	2.110	2.129	124	4.363
026	MEDUNO	792	788	207	1.787	400	387	25	812
027	MONTEREALE VALCELLINA	2.061	2.217	451	4.729	1.109	1.105	77	2.291
028	MORSANO AL TAGLIAMENTO	1.365	1.473	273	3.111	723	732	63	1.518
029	PASIANO DI PORDENONE	2.877	2.790	463	6.130	1.561	1.388	78	3.027
030	PINZANO AL TAGLIAMENTO	706	802	224	1.732	392	397	36	825
031	POLCENIGO	1.343	1.629	408	3.380	719	811	69	1.599
032	PORCIA	5.149	5.761	607	11.517	2.791	2.862	110	5.763
033	PORDENONE	20.899	23.299	3.166	47.364	10.569	11.590	499	22.658
034	PRATA DI PORDENONE	2.425	2.512	352	5.289	1.295	1.255	69	2.619
035	PRAVISDOMINI	972	917	131	2.020	511	457	34	1.002
036	ROVEREDO IN PIANO	1.022	1.201	187	2.410	535	598	46	1.179
037	SACILE	7.192	7.550	1.045	15.787	3.911	3.779	169	7.859
038	S. GIORGIO DELLA RICHINVELDA	2.023	1.907	346	4.276	1.089	953	57	2.099
039	SAN MARTINO AL TAGLIAMENTO	601	682	124	1.407	347	341	26	714
040	SAN QUIRINO	1.603	1.560	278	3.441	902	771	60	1.733
041	SAN VITO AL TAGLIAMENTO	4.992	5.133	899	11.024	2.650	2.549	183	5.382
042	SEQUALS	796	820	189	1.805	415	403	42	860
043	SESTO AL REGHENA	2.404	2.378	401	5.183	1.291	1.180	92	2.563
044	SPILIMBERGO	4.396	4.719	902	10.017	2.385	2.347	136	4.868
045	TRAMONTI DI SOPRA	357	366	99	822	189	184	10	383
046	TRAMONTI DI SOTTO	344	308	108	760	182	154	11	347
047	TRAVESIO	849	846	211	1.906	445	417	31	893
052	VAJONT	481	427	60	968	261	212	12	485
048	VALVASONE	972	966	175	2.113	513	480	29	1.022
049	VITO D'ASIO	619	663	208	1.490	325	327	30	682
050	VIVARO	534	547	132	1.213	294	272	20	586
051	ZOPPOLA	3.154	3.246	530	6.930	1.744	1.624	103	3.471
	TOTALE PROVINCIA	113.317	120.578	20.011	253.906	60.217	60.007	3.472	123.696

## Tav. 3 — Popolazione resi

A - T O T

Codice dei Comuni	C O M U N I	CLASSI QUINQUENNALI DI ETÀ (anni)										
		Meno di 5	5 — 9	10 — 14	15 — 19	20 — 24	25 — 29	30 — 34	35 — 39	40 — 44	45 — 49	50 — 54
001	ANDREIS	15	13	24	30	55	30	38	32	24	38	55
002	ABBA	60	68	62	82	103	69	63	55	40	86	67
003	ARZENE	112	117	113	107	83	98	108	97	109	102	81
004	AVIANO	521	534	498	497	517	551	524	468	500	554	409
005	AZZANO DECIMO	807	748	715	671	719	642	645	554	582	622	452
006	BARCIS	20	18	21	31	34	32	30	27	35	39	39
007	BRUGNERA	632	568	501	471	489	477	494	393	377	403	249
008	BUDOIA	87	92	137	137	135	90	81	93	130	165	123
009	CANEVA	463	538	504	448	462	385	438	429	410	462	288
010	CASARSA DELLA DELIZIA	573	540	485	428	548	523	476	396	455	407	255
011	CASTELNOVO DEL FRIULI	37	49	69	76	75	47	44	50	47	85	77
012	CAVASSO NUOVO	68	86	87	92	121	102	70	66	75	95	95
013	CHIONS	244	280	249	228	221	212	201	222	182	217	124
014	CINOLAIS	31	30	38	61	39	31	27	31	43	48	32
015	CLAUT	122	102	116	139	150	118	95	105	123	116	99
016	CLAUZETTO	25	33	46	55	47	49	36	37	44	62	50
017	CORDENONS	1.151	1.179	925	904	984	943	1.046	819	758	883	605
018	CORDOVADO	177	206	166	169	210	189	185	152	145	155	87
019	ERTO E CASSO	62	67	52	50	65	38	33	49	58	60	36
020	FANNA	88	99	111	82	86	100	68	64	55	81	88
021	FIUME VENETO	710	716	595	600	564	577	577	510	521	549	367
022	PONTANAFREDDA	589	687	561	482	543	510	527	496	478	469	347
024	FRISANCO	45	34	49	42	67	32	42	41	42	74	50
025	HANIAGO	674	665	679	612	738	700	661	551	566	631	429
026	MEDUNO	91	125	98	112	126	99	97	89	100	136	98
027	MONTEREALE VALCELLINA	309	340	355	343	352	260	308	275	331	351	244
028	MORSANO AL TAGLIAMENTO	220	230	211	202	240	168	181	176	185	188	142
029	PASIANO DI PORDENONE	538	565	473	441	428	404	449	348	369	392	268
030	PINZANO AL TAGLIAMENTO	66	99	103	121	136	67	80	89	96	133	101
031	POLCENIGO	200	217	183	229	202	183	206	154	216	238	147
032	PORCIA	1.140	1.155	890	727	916	981	1.062	800	734	757	452
033	PORDENONE	4.036	4.237	3.260	3.042	3.332	3.716	4.023	3.336	3.260	3.290	2.288
034	PRATA DI PORDENONE	497	468	386	348	406	411	434	324	280	334	199
035	PRAVISDOMINI	134	168	162	153	146	131	108	94	132	139	81
036	ROVEREDO IN PIANO	222	236	153	150	149	172	211	168	145	144	92
037	SACILE	1.258	1.371	1.102	982	1.125	1.112	1.193	1.079	1.102	1.113	739
038	S. GIORGIO DELLA RICHINVELDA	327	351	338	327	338	286	276	232	250	262	197
039	SAN MARTINO AL TAGLIAMENTO	81	108	88	98	109	74	109	72	80	86	78
040	SAN QUIRINO	266	323	262	232	271	233	239	210	176	189	149
041	SAN VITO AL TAGLIAMENTO	795	810	758	779	818	680	714	603	740	845	550
042	SECUALS	109	122	100	112	134	105	100	86	95	122	100
043	SESTO AL REGHENA	374	392	392	403	412	329	308	282	336	339	231
044	SELIMBERGO	710	777	667	632	738	766	657	635	641	692	502
045	TRANONTI DI SOPRA	44	48	62	60	61	45	47	50	51	56	47
046	TRANONTI DI SOTTO	28	39	48	54	52	31	36	27	39	48	56
047	TRAVESIO	117	127	120	132	124	119	99	83	119	127	111
052	VAJONT	106	97	65	65	89	113	79	58	57	58	35
048	VALVASONE	161	164	170	147	146	129	103	135	153	152	105
049	VITO D'ASIO	66	77	86	95	104	70	82	70	92	103	78
050	VIVARO	67	57	66	74	107	98	58	58	63	86	62
051	ZOPPOLA	566	563	499	442	572	501	508	426	414	433	339
	<b>TOTALE PROVINCIA</b>	<b>19.841</b>	<b>20.735</b>	<b>17.900</b>	<b>16.996</b>	<b>18.688</b>	<b>17.828</b>	<b>18.276</b>	<b>15.696</b>	<b>16.055</b>	<b>17.216</b>	<b>11.995</b>

## dente per sesso e classe di età

A L E

						PARTICOLARI CLASSI DI ETÀ (anni)						C O M U N I	Codice del Comune
55 — 59	60 — 64	65 — 69	70 — 74	75 e più	Totale.	Meno di 6	6 — 10	11 — 13	14 — 18	19 — 20	Totale		
72	61	62	37	41	627	17	14	16	27	23	97	ANDREIS	001
116	107	109	74	103	1.264	72	66	31	38	29	286	ARBA	002
112	104	92	58	79	1.572	135	119	77	90	51	472	ARZENE	003
571	566	488	368	531	8.097	631	518	314	470	221	2.154	AVIANO	004
580	555	418	304	399	9.413	966	736	449	635	287	3.073	AZZANO DECIMO	005
47	50	38	36	37	534	23	24	11	26	16	100	BARCIS	006
351	356	220	199	218	6.398	756	550	316	478	167	2.267	BRUGNERA	007
166	179	165	132	183	2.095	108	101	73	140	60	482	BUDOIA	008
375	358	336	237	290	6.423	567	553	293	465	189	2.067	CANEVA	009
391	383	277	194	238	6.569	684	532	279	449	184	2.128	CASARSA DELLA DELIZIA	010
94	107	100	98	86	1.141	47	51	40	77	29	294	CASTELNOVO DEL FRIULI	011
115	125	102	82	127	1.508	88	85	51	82	42	348	CAVASSO NUOVO	012
189	191	173	148	149	3.230	305	269	158	227	81	1.040	CHIONS	013
53	35	35	32	41	607	35	32	22	59	18	166	CIMOLAIS	014
118	121	89	71	105	1.789	139	107	73	135	61	515	CLAUT	015
59	79	72	57	78	829	31	37	22	59	20	169	CLAUZETTO	016
738	688	495	399	445	12.962	1.398	1.131	562	857	395	4.343	CORDENONS	017
143	165	118	78	106	2.451	212	207	100	163	72	754	CORDOVADO	018
49	38	33	27	31	748	74	63	32	55	21	245	ERTO E CASSO	019
93	121	95	66	109	1.406	107	109	59	93	26	394	FANNA	020
477	475	369	228	356	8.191	841	698	360	616	211	2.726	PIUME VENETO	021
433	458	312	258	359	7.509	724	674	338	501	179	2.416	PONTANAPREDDA	022
62	70	71	56	68	845	53	34	30	41	24	182	FRISANCO	024
568	529	406	304	374	9.087	812	677	389	620	279	2.777	HANIAGO	025
134	158	128	96	100	1.787	117	124	54	100	60	455	HEDUNO	026
277	312	274	173	225	4.729	367	358	214	340	140	1.419	MONTREALE VALCELLINA	027
218	241	214	141	154	3.111	262	227	122	211	99	921	MORSANO AL TAGLIAMENTO	028
348	333	290	213	271	6.130	654	567	262	447	165	2.095	PASIANO DI PORDENONE	029
117	158	121	102	143	1.732	85	102	59	115	57	418	PINZANO AL TAGLIAMENTO	030
265	277	233	200	230	3.380	247	205	115	213	77	857	POLCENIGO	031
526	468	345	257	307	11.517	1.372	1.131	521	725	325	4.074	PORCIA	032
2.589	2.273	1.736	1.286	1.660	47.364	4.930	4.053	1.936	3.027	1.205	15.151	PORDENONE	033
303	300	252	168	179	5.289	584	460	230	351	137	1.762	PRATA DI PORDENONE	034
132	130	112	82	116	2.020	170	171	90	154	60	645	PRAVISDOHINI	035
124	151	108	89	96	2.410	280	220	89	151	51	791	ROVEREDO IN PIANO	036
875	864	695	502	675	15.787	1.512	1.363	686	964	424	4.949	SACILE	037
270	266	230	180	146	4.276	404	341	191	322	145	1.403	S. GIORGIO DELLA RICHINVELDA	038
109	110	81	58	66	1.407	105	102	52	95	40	394	SAN MARTINO AL TAGLIAMENTO	039
196	258	178	107	152	3.441	327	311	169	236	98	1.141	SAN QUIRINO	040
672	673	608	421	558	11.024	948	824	454	741	330	3.297	SAN VITO AL TAGLIAMENTO	041
137	153	146	87	97	1.805	133	117	62	107	56	475	SEQUALS	042
324	335	292	197	237	5.183	456	401	227	401	147	1.632	SESTO AL REGHENA	043
645	642	471	337	505	10.017	871	753	397	627	279	2.927	SPILIMBERGO	044
47	62	47	52	43	822	51	54	37	57	31	230	TRAMONTI DI SOPRA	045
56	71	70	57	48	760	38	37	32	45	31	183	TRAMONTI DI SOTTO	046
152	137	106	90	143	1.906	143	124	74	126	53	520	TRAVESIO	047
50	37	25	16	18	968	129	83	44	62	26	344	VAJONT	052
123	132	110	89	94	2.113	193	173	87	156	63	672	VALVASONE	048
95	144	141	84	103	1.490	81	78	50	97	35	341	VITO D'ASIO	049
83	100	80	63	91	1.213	78	54	40	77	35	284	VIVARO	050
396	392	308	226	345	6.930	662	571	303	448	183	2.167	ZOPPOLA	051
15.235	15.098	12.076	8.916	11.355	253.906	24.024	20.391	10.692	16.848	7.037	78.992	TOTALE PROVINCIA	

## Segue Tav. 3. — Popolazione resi

B - M A S

Codice dei Comuni	C O M U N I	CLASSI QUINQUENNALI DI ETÀ (anni)										
		Meno di 5	5 — 9	10 — 14	15 — 19	20 — 24	25 — 29	30 — 34	35 — 39	40 — 44	45 — 49	50 — 54
001	ANDREIS	8	6	9	15	32	14	20	20	12	14	30
002	ARBA	31	33	30	45	56	38	37	26	20	33	25
003	ARZENE	58	53	55	50	45	54	62	48	58	55	39
004	AVIANO	261	267	272	260	269	285	278	224	256	259	201
005	AZZANO DECIMO	409	388	371	352	377	339	346	285	287	293	224
006	BARCIS	8	7	11	15	20	17	21	16	16	16	22
007	BRUGNERA	307	311	254	240	256	274	264	204	187	209	128
008	BUDOIA	46	40	73	64	72	50	37	40	58	81	62
009	CANEVA	240	270	245	234	244	189	224	212	208	235	140
010	CASARSA DELLA DELIZIA	309	286	246	225	284	265	233	200	240	194	118
011	CASTELNOVO DEL FRIULI	17	22	38	42	50	24	25	23	28	43	34
012	CAVASSO NUOVO	33	44	43	43	68	66	36	32	36	36	47
013	CHIONS	130	151	132	110	108	130	107	115	96	111	62
014	CIMOLAIS	17	10	21	37	17	20	18	16	19	27	13
015	CLAUT	52	64	63	65	84	67	49	60	63	62	50
016	CLAUZETTO	13	20	21	30	24	24	17	13	25	29	22
017	CORDENONS	612	633	457	418	533	455	533	425	365	412	310
018	CORDOVADO	92	113	86	87	129	99	90	81	82	70	37
019	ERTO E CASSO	31	33	28	16	34	24	16	26	33	34	14
020	FANNA	35	49	52	40	46	56	33	36	27	31	45
021	FIUME VENETO	365	367	337	294	286	284	307	255	263	272	180
022	FONTANAFREDDA	294	333	297	255	296	286	268	244	254	246	176
024	FRISANCO	22	17	29	18	31	22	24	13	20	39	22
025	HANIAGO	333	344	334	297	377	351	347	271	274	318	206
026	MEDUNO	45	63	42	56	58	55	52	46	53	61	50
027	MONTEBEALE VALCELLINA	173	182	180	180	180	134	149	125	188	167	111
028	MORSANO AL TAGLIAMENTO	125	108	91	98	132	93	93	87	98	89	63
029	PASIANO DI PORDENONE	269	307	238	207	221	222	245	186	189	195	123
030	PINZANO AL TAGLIAMENTO	33	44	57	68	84	43	43	38	46	60	55
031	POLCENIGO	102	109	80	120	102	107	101	73	107	118	71
032	PORCIA	586	602	472	348	446	484	546	415	382	402	231
033	PORDENONE	2.044	2.173	1.688	1.556	1.596	1.763	1.952	1.627	1.627	1.590	1.106
034	PRATA DI PORDENONE	242	244	179	168	204	227	234	186	131	169	90
035	PRAVISDOMINI	67	88	79	82	81	67	61	46	66	75	34
036	ROVEREDO IN PIANO	108	113	66	78	80	76	106	92	83	74	47
037	SACILE	644	711	551	511	586	550	618	535	538	568	392
038	S. GIORGIO DELLA RICHINVELDA	178	171	154	171	178	152	149	111	144	132	91
039	SAN MARTINO AL TAGLIAMENTO	40	65	42	56	64	45	50	42	38	51	35
040	SAN QUIRINO	141	171	130	121	155	126	127	112	93	94	67
041	SAN VITO AL TAGLIAMENTO	409	437	405	413	426	349	357	281	351	420	271
042	SEQUALS	58	55	47	54	84	56	49	43	43	58	50
043	SESTO AL REGHENA	179	190	214	203	211	189	155	140	169	164	109
044	SELIMBERGO	377	403	369	318	395	397	346	303	316	327	244
045	TRAMONTI DI SOPRA	26	21	28	38	29	26	25	27	27	23	21
046	TRAMONTI DI SOTTO	16	22	26	28	33	17	22	11	21	21	27
047	TRAVESIO	65	63	70	60	63	74	47	41	53	61	55
052	VAJONT	54	54	34	29	38	62	37	36	30	31	16
048	VALVASONE	82	84	84	77	76	67	58	67	73	77	53
049	VITO D'ASIO	40	39	49	49	54	41	36	33	45	52	33
050	VIVARO	41	34	27	44	60	57	32	33	29	38	31
051	ZOPPOLA	310	289	278	212	322	273	257	228	208	213	166
	TOTALE PROVINCIA	10.177	10.703	9.184	8.597	9.696	9.185	9.339	7.849	8.075	8.449	5.849



lente per sesso e classe di età

I

						PARTICOLARI CLASSI DI ETÀ (anni)						C O M U N I	Codice dei Comuni
55 — 59	60 — 64	65 — 69	70 — 74	75 e più	Totale	Meno di 6	6 — 10	11 — 13	14 — 18	19 — 20	Totale		
34	24	29	12	10	289	9	5	5	16	8	43	ANDREIS	001
55	45	52	23	33	582	36	34	13	44	16	143	ARBA	002
52	46	31	22	26	754	64	61	36	44	22	227	ARZENE	003
274	271	205	160	180	3.922	317	265	171	247	117	1.117	AVIANO	004
285	264	176	132	145	4.673	489	381	233	338	146	1.587	AZZANO DECIMO	005
20	22	12	13	12	248	9	10	7	11	11	48	BARCIS	006
174	180	86	89	89	3.252	373	312	147	236	91	1.159	BRUGNERA	007
71	86	77	49	70	976	55	46	41	65	34	241	BUDOIA	008
182	174	143	89	92	3.121	296	264	139	250	102	1.051	CANEVA	009
188	177	113	75	87	3.240	370	276	142	238	93	1.119	CASARSA DELLA DELIZIA	010
35	40	33	40	29	523	21	24	22	46	15	128	CASTELNOVO DEL FRIULI	011
55	49	39	31	40	698	42	47	23	39	22	173	CAVASSO NUOVO	012
92	91	71	54	53	1.613	160	149	79	115	42	545	CHIONS	013
21	12	15	13	11	287	18	11	14	32	13	88	CIMOLAIS	014
55	62	44	37	44	921	62	68	38	60	34	262	CLAUT	015
26	22	30	15	22	353	18	20	11	30	9	88	CLAUZETTO	016
356	285	192	133	134	6.253	739	608	275	405	196	2.223	CORDENONS	017
66	72	53	33	35	1.225	113	112	52	79	44	400	CORDOVADO	018
21	15	16	10	10	361	36	33	17	21	9	116	ERTO E CASSO	019
43	41	38	19	40	631	47	50	27	45	13	182	FARNA	020
240	229	158	76	120	4.033	430	361	211	308	106	1.416	FIUME VENETO	021
212	216	146	113	121	3.757	363	328	183	276	78	1.228	FONTANAFREDDA	022
30	33	24	19	18	381	25	19	18	17	12	91	FRISANCO	024
264	254	162	105	126	4.363	408	349	193	292	139	1.381	MANIAGO	025
49	66	54	37	25	812	56	62	24	46	32	220	NEDUNO	026
128	137	118	62	77	2.291	205	194	106	176	68	740	MONTENEVALE VALCELLINA	027
110	122	90	63	56	1.518	143	108	49	107	44	451	MORSANO AL TAGLIAMENTO	028
172	143	125	83	102	3.027	333	299	128	217	88	1.065	PASIANO DI PORDENONE	029
58	69	43	39	45	825	42	48	32	63	32	217	PINZANO AL TAGLIAMENTO	030
112	139	103	75	80	1.599	127	96	57	108	38	426	POLCENIGO	031
262	217	149	109	112	5.763	707	584	287	362	155	2.095	PORCIA	032
1.260	992	672	476	536	22.658	2.489	2.103	1.000	1.558	579	7.729	PORDENONE	033
138	155	113	61	78	2.619	297	223	108	166	75	869	PRATA DI PORDENONE	034
59	57	60	30	50	1.002	83	95	46	78	27	329	PRAVISDOMINI	035
53	74	47	40	42	1.179	140	99	38	78	26	381	ROVEREDO IN PIANO	036
454	425	315	198	263	7.859	775	700	337	508	227	2.547	SACILE	037
127	119	103	77	42	2.099	211	172	91	167	65	706	S. GIORGIO DELLA RICHINVELDA	038
47	58	31	24	26	714	55	59	27	51	22	214	SAN MARTINO AL TAGLIAMENTO	039
91	118	84	47	56	1.733	170	165	89	115	60	599	SAN QUIRINO	040
328	317	240	171	207	5.382	502	440	230	408	166	1.746	SAN VITO AL TAGLIAMENTO	041
55	77	61	31	39	860	67	55	33	47	29	231	SEQUALS	042
155	170	133	80	102	2.563	216	195	120	217	70	818	SESTO AL REGHENA	043
308	287	185	125	168	4.868	463	387	217	336	128	1.531	SPILIMBERGO	044
16	28	15	18	15	383	28	22	17	34	19	120	TRAMONTI DI SOPRA	045
24	23	28	18	10	347	22	21	16	30	9	98	TRAMONTI DI SOTTO	046
63	53	53	27	45	893	79	65	42	55	29	270	TRAVESIO	047
25	15	16	4	4	485	68	43	25	29	9	174	VAJONT	052
60	61	32	34	37	1.022	99	89	43	78	36	345	VALVASONE	048
32	61	56	30	32	682	48	40	28	53	21	190	VITO D'ASIO	049
34	40	35	27	24	586	50	27	15	46	20	158	VIVARO	050
191	175	127	84	138	3.471	369	295	162	223	99	1.148	ZOPPOLA	051
7.262	6.908	5.033	3.432	3.958	123.696	12.344	10.519	5.464	8.610	3.545	40.482	TOTALE PROVINCIA	

## Segue TAV. 3 — Popolazione res

C - F E I

Codice dei Comuni	C O M U N I	CLASSI QUINQUENNALI DI ETÀ (ann										
		Meno di 5	5 — 9	10 — 14	15 — 19	20 — 24	25 — 29	30 — 34	35 — 39	40 — 44	45 — 49	50 — 54
001	ANDREIS	7	7	15	15	23	16	18	12	12	24	25
002	ARBA	29	35	32	37	47	31	26	29	20	53	42
003	ARZENE	54	64	58	57	38	44	46	49	51	47	42
004	AVIANO	260	267	226	237	248	266	246	244	244	295	208
005	AZZANO DECIMO	398	360	344	319	342	303	299	269	295	329	228
006	BARCIS	12	11	10	16	14	15	9	11	19	23	17
007	BRUGNERA	325	257	247	231	233	203	230	189	190	194	121
008	BUDOIA	41	52	64	73	63	40	44	53	72	84	61
009	CANEVA	223	268	259	214	218	196	214	217	202	227	148
010	CASARSA DELLA DELIZIA	264	254	239	203	264	258	243	196	215	213	137
011	CASTELNOVO DEL FRIULI	20	27	31	34	25	23	19	27	19	42	43
012	CAVASSO NUOVO	35	42	44	49	53	36	34	34	39	59	48
013	CHIONS	114	129	117	118	113	82	94	107	86	106	62
014	CINOLAIS	14	20	17	24	22	11	9	15	24	21	19
015	CLAUX	70	38	53	74	66	51	46	45	60	54	49
016	CLAUZZETTO	12	13	25	25	23	25	19	24	19	33	28
017	CORDENONS	539	546	468	486	451	488	513	394	393	471	295
018	CORDOVADO	85	93	80	82	81	90	95	71	63	85	50
019	ERTO E CASSO	31	34	24	34	31	14	17	23	25	26	22
020	FANNA	53	50	59	42	40	44	35	28	28	50	43
021	FIUME VENETO	345	349	258	306	278	293	270	255	258	277	187
022	FONTANAFREDDA	295	354	264	227	247	224	259	252	224	223	171
024	FRISANCO	23	17	20	24	36	10	18	28	22	35	28
025	HANIAGO	341	321	345	315	361	349	314	280	292	313	223
026	MEDUNO	46	62	56	56	68	44	45	43	47	75	48
027	MONTREALE VALCELLINA	136	158	175	163	172	126	159	150	143	184	133
028	MORSANO AL TAGLIAMENTO	95	122	120	104	108	75	88	89	87	99	79
029	PASIANO DI PORDENONE	269	258	235	234	207	182	204	162	180	197	145
030	PINZANO AL TAGLIAMENTO	33	55	46	53	52	24	37	51	50	73	46
031	POLCENIGO	98	108	103	109	100	76	105	81	109	120	76
032	PORCIA	554	553	418	379	470	497	516	385	352	355	221
033	PORDENONE	1.992	2.064	1.572	1.486	1.736	1.953	2.071	1.709	1.633	1.700	1.182
034	PRATA DI PORDENONE	255	224	207	180	202	184	200	138	149	165	109
035	PRAVISDOMINI	67	80	83	71	65	64	47	48	66	64	47
036	ROVEREDO IN PIANO	114	123	87	72	69	96	105	76	62	70	45
037	SACILE	614	660	551	471	539	562	575	544	564	545	347
038	S. GIORGIO DELLA RICHINVELDA	149	180	184	156	160	134	127	121	106	130	106
039	SAN MARTINO AL TAGLIAMENTO	41	43	46	42	45	29	59	30	42	35	43
040	SAN QUIRINO	125	152	132	111	116	107	112	98	83	95	82
041	SAN VITO AL TAGLIAMENTO	386	373	353	366	392	331	357	322	389	425	279
042	SEQUALS	51	67	53	58	50	49	51	43	52	64	50
043	SESTO AL REGHENA	195	202	178	200	201	140	153	142	167	175	122
044	SPELLIMBERGO	333	374	298	314	343	369	311	332	325	365	258
045	TRANONTI DI SOPRA	18	27	34	22	32	19	22	23	24	33	26
046	TRANONTI DI SOTTO	12	17	22	26	19	14	14	16	18	27	29
047	TRAVESIO	52	64	50	72	61	45	52	42	66	66	56
052	VAJONT	52	43	31	36	51	51	42	22	27	27	19
048	VALVASONE	79	80	86	70	70	62	45	68	80	75	52
049	VITO D'ASIO	26	38	37	46	50	29	46	37	47	51	45
050	VIVARO	26	23	39	30	47	41	26	25	34	48	31
051	ZOPPOLA	256	274	221	230	250	228	251	198	206	220	173
	TOTALE PROVINCIA	9.664	10.032	8.716	8.399	8.992	8.643	8.937	7.847	7.980	8.767	6.146

lente per sesso e classe di età

I I N E

						PARTICOLARI CLASSI DI ETÀ (anni)						C O M U N I	Codice dei Comuni
55 — 59	60 — 64	65 — 69	70 — 74	75 e più	Totale	Meno di 6	6 — 10	11 — 13	14 — 18	19 — 20	Totale		
38	37	33	25	31	338	8	9	11	11	15	54	ANDREIS	001
61	62	57	51	70	682	36	32	18	44	13	143	ARBA	002
60	58	61	36	53	818	71	58	41	46	29	245	ARZENE	003
297	295	283	208	351	4.175	314	253	143	223	104	1.037	AVIANO	004
295	291	242	172	254	4.740	477	355	216	297	141	1.486	AZZANO DECIMO	005
27	28	26	23	25	286	14	14	4	15	5	52	BARCIS	006
177	176	134	110	129	3.146	383	238	169	242	76	1.108	BRUGNEBA	007
95	93	88	83	113	1.119	53	55	32	75	26	241	BUDCIA	008
193	184	193	148	198	3.302	271	289	154	215	87	1.016	CANEVA	009
203	206	164	119	151	3.329	314	256	137	211	91	1.009	CASARSA DELLA DELIZIA	010
59	67	67	58	57	618	26	27	18	31	14	116	CASTELNOVO DEL FRIULI	011
60	76	63	51	87	810	46	38	28	43	20	175	CAVASSO NUOVO	012
97	100	102	94	96	1.617	145	120	79	112	39	495	CHIONS	013
32	23	20	19	30	320	17	21	8	27	5	78	CINOLAIS	014
63	59	45	34	61	868	77	39	35	75	27	253	CLAUT	015
33	57	42	42	56	476	13	17	11	29	11	81	CLAUZETTO	016
382	403	303	266	311	6.709	659	523	287	452	199	2.120	CORHENONS	017
77	93	65	45	71	1.226	99	95	48	84	28	354	COROVADO	018
28	23	17	17	21	387	38	30	15	34	12	129	ERTO E CASSO	019
50	80	57	47	69	775	60	59	32	48	13	212	FANNA	020
237	246	211	152	236	4.158	411	337	149	308	105	1.310	FIUME VENETO	021
221	242	166	145	238	3.752	361	346	155	225	101	1.188	FONTANAFREDDA	022
32	37	47	37	50	464	28	15	12	24	12	91	FRISANCO	024
304	275	244	199	248	4.724	404	328	196	328	140	1.396	HABIAGO	025
85	92	74	59	75	975	61	62	30	54	28	235	MEDUNO	026
149	175	156	111	148	2.438	162	164	108	164	72	670	MONTENALE VALCELLINA	027
108	119	124	78	98	1.593	119	119	73	104	55	470	MORSANO AL TAGLIAMENTO	028
176	190	165	130	169	3.103	321	268	134	230	77	1.030	PASIANO DI PORDENONE	029
59	89	78	63	98	907	43	54	27	52	25	201	PINZANO AL TAGLIAMENTO	030
153	138	130	125	150	1.781	120	109	58	105	39	431	POLCENIGO	031
264	251	196	148	195	5.754	665	547	234	363	170	1.979	PORCIA	032
1.329	1.281	1.064	810	1.124	24.706	2.441	1.950	936	1.469	626	7.422	PORDENONE	033
165	145	139	107	101	2.670	287	237	122	185	62	893	PRATA DI PORDENONE	034
73	73	52	52	66	1.018	87	76	44	76	33	316	PRAVISDOMINI	035
71	77	61	49	54	1.231	140	121	51	73	25	410	ROVEREDO IN PIANO	036
421	439	380	304	412	7.928	737	663	349	456	197	2.402	SACILE	037
143	147	127	103	104	2.177	193	169	100	155	80	697	S. GIORGIO DELLA RICHINVELDA	038
62	52	50	34	40	693	50	43	25	44	18	180	SAN MARTINO AL TAGLIAMENTO	039
105	140	94	60	96	1.708	157	146	80	121	38	542	SAN QUIRINO	040
344	356	368	250	351	5.642	446	384	224	333	164	1.551	SAN VITO AL TAGLIAMENTO	041
82	76	85	56	58	945	66	62	29	60	27	244	SEQUALS	042
169	165	159	117	135	2.620	240	206	107	184	77	814	SESTO AL REGHENA	043
337	355	286	212	337	5.149	408	366	180	291	151	1.396	SPILIBERGO	044
31	34	32	34	28	439	23	32	20	23	12	110	TRANONTI DI SOPRA	045
32	48	42	39	38	413	16	16	16	15	22	85	TRANONTI DI SOTTO	046
89	84	53	63	98	1.013	64	59	32	71	24	250	TRAVESIO	047
25	22	9	12	14	483	61	40	19	33	17	170	VAJONT	052
63	71	78	55	57	1.091	94	84	44	78	27	327	VALVASONE	048
63	83	85	54	71	808	33	38	22	44	14	151	VITO D'ASIO	049
49	60	45	36	67	627	28	27	25	31	15	126	VIVARO	050
205	217	181	142	207	3.459	293	276	141	225	84	1.019	ZOPPOLA	051
7.973	8.190	7.043	5.484	7.397	130.210	11.680	9.872	5.228	8.238	3.492	38.510	TOTALE PROVINCIA	

Tav. 4 — Popolazione residente in età da

Codice dei Comuni	C O M U N I	F O R N I T I D I T I T O L O D I S T U D I O									
		LAUREA		DIPLOMA		LICENZA MEDIA INFERIORE		LICENZA ELEMENTARE (a)		TOTALE	
		MF	M	MF	M	MF	M	MF	M	MF	M
001	ANDBREIS	1	1	6	3	28	16	461	222	496	242
002	ABEA	6	5	59	36	110	71	828	359	1.003	471
003	ARZENE	1	1	51	35	161	90	977	449	1.190	575
004	AVIANO	46	34	286	162	1.062	622	4.909	2.310	6.303	3.128
005	AZZANO DECIMO	29	22	250	153	887	502	4.991	2.589	6.157	3.266
006	BARCIS	1	1	13	10	39	17	365	176	418	204
007	BRUGNERA	8	8	118	82	516	325	3.395	1.775	4.037	2.190
008	BUDOIA	5	4	85	51	239	133	1.175	531	1.504	719
009	CANEVA	17	13	170	97	602	349	3.373	1.648	4.162	2.107
010	CASARSA DELLA DELIZIA	33	23	350	227	1.057	637	3.427	1.548	4.867	2.435
011	CASTELNOVO DEL FRIULI	2	2	25	14	91	58	798	364	916	438
012	CAVASSO NUOVO	5	4	38	29	121	73	984	446	1.148	552
013	CHIONS	10	9	90	53	326	189	1.754	876	2.180	1.127
014	CINOLAIS	2	2	17	10	82	48	358	175	459	235
015	CLAUT	11	7	45	23	162	89	919	476	1.137	595
016	CLAUZETTO	7	6	36	21	97	56	531	218	671	301
017	CORDENONS	54	40	434	267	1.600	931	6.827	3.139	8.915	4.377
018	CORDOVADO	18	13	108	60	319	206	1.130	548	1.575	827
019	ERTO E CASSO	3	2	13	5	63	27	442	229	521	263
020	FANNA	13	10	41	14	135	73	919	405	1.108	502
021	FIUME VENETO	22	16	191	104	817	482	4.588	2.241	5.618	2.843
022	FONTANAFREDDA	11	9	155	88	776	484	4.125	2.093	5.067	2.674
024	FRISANCO	4	4	31	18	79	42	618	265	732	329
025	MANIAGO	79	60	394	222	1.387	748	4.906	2.276	6.766	3.306
026	MEDUNO	5	4	57	25	178	97	1.239	545	1.479	671
027	MONTEREALE VALCELLINA	18	17	122	73	547	292	2.767	1.334	3.454	1.716
028	MORSANO AL TAGLIAMENTO	6	5	57	36	273	156	1.721	873	2.057	1.070
029	PASIANO DI PORDENONE	22	17	143	84	479	273	3.166	1.599	3.810	1.973
030	PINZANO AL TAGLIAMENTO	6	5	59	38	176	116	1.020	488	1.261	647
031	POLCENIGO	19	16	123	73	315	179	1.953	952	2.410	1.220
032	PORCIA	71	53	410	251	1.378	783	5.887	2.902	7.746	3.989
033	PORDENONE	1.221	885	4.357	2.436	8.499	4.562	20.988	9.191	35.065	17.074
034	PRATA DI PORDENONE	14	10	112	73	439	248	2.839	1.451	3.404	1.782
035	PRAVISDOMINI	2	2	50	24	222	132	1.001	511	1.275	669
036	ROVEREDO IN PIANO	20	14	68	47	270	163	1.268	614	1.626	838
037	SACILE	164	110	1.052	555	2.090	1.248	7.512	3.609	10.818	5.522
038	S. GIORGIO DELLA RICHINVELDA	21	13	103	64	465	244	2.491	1.231	3.080	1.552
039	SAN MARTINO AL TAGLIAMENTO	6	5	24	16	158	94	829	415	1.017	530
040	SAN QUIRINO	7	6	77	43	324	197	1.882	965	2.290	1.211
041	SAN VITO AL TAGLIAMENTO	108	87	521	316	1.657	980	5.817	2.668	8.103	4.051
042	SEQUALS	9	8	63	38	201	122	1.067	497	1.340	665
043	SESTO AL REGHENA	22	17	145	86	615	346	2.809	1.431	3.591	1.880
044	SPILIMBERGO	108	78	611	331	1.636	981	5.327	2.404	7.682	3.794
045	TRAMONTI DI SOPRA	-	-	18	10	75	42	535	258	628	310
046	TRAMONTI DI SOTTO	2	2	32	17	63	41	466	207	563	267
047	TRAVESIO	9	8	64	32	222	134	1.196	527	1.491	701
052	VAJONT	-	-	19	11	98	57	620	298	737	366
048	VALVASONE	13	10	63	42	220	121	1.112	540	1.408	713
049	VITO D'ASIO	8	7	52	31	170	92	970	439	1.200	569
050	VIVARO	7	6	34	25	156	97	815	357	1.012	485
051	ZOPPOLA	33	26	193	129	798	472	3.862	1.876	4.886	2.503
	TOTALE PROVINCIA	2.309	1.707	11.635	6.690	32.480	18.537	133.959	63.540	180.383	90.474

## anni in poi per sesso e grado di istruzione

ALFABETI PRIVI DI TITOLO DI STUDIO (a)		ANALFABETI				POPOLAZIONE RESIDENTE IN ETÀ DA 6 ANNI IN POI				C O M U N I	Codice dei Comuni
MF	M	TOTALE		di cui in età da 45 anni in poi		TOTALE		di cui da 6 a 13 anni			
		MF	M	MF	M	MF	M	MF	M		
107	35	7	3	5	2	610	280	30	10	ANDREIS	001
174	69	15	6	14	5	1.192	546	97	47	ARBA	002
218	102	29	13	25	9	1.437	690	196	97	ARZENE	003
1.043	443	120	34	107	29	7.466	3.605	832	436	AVIANO	004
2.062	846	228	72	204	59	8.447	4.184	1.185	614	AZZANO DECIMO	005
88	33	5	2	5	2	511	239	35	17	BARCIS	006
1.526	658	79	31	66	24	5.642	2.879	866	459	BRUGNERA	007
473	197	10	5	6	2	1.987	921	174	87	BUDDIA	008
1.579	680	115	38	99	30	5.856	2.825	846	403	CANEVA	009
958	411	60	24	45	13	5.885	2.870	811	418	CASARSA DELLA DELIZIA	010
161	56	17	8	13	6	1.094	502	91	46	CASTELNOVO DEL FRIULI	011
233	90	39	14	34	11	1.420	656	136	70	CAVASSO NUOVO	012
622	285	123	41	114	36	2.925	1.453	427	228	CHIONS	013
98	33	15	1	14	-	572	269	54	25	CIMOLAIS	014
491	255	22	9	18	8	1.650	859	180	106	CLAUT	015
122	33	5	1	5	1	798	335	59	31	CLAUZETTO	016
2.445	1.057	204	80	171	62	11.564	5.514	1.693	883	CORDENONS	017
574	257	90	28	75	22	2.239	1.112	307	164	COROVADO	018
130	56	23	6	19	4	674	325	95	50	ERTO E CASSO	019
176	78	15	4	11	3	1.299	584	168	77	FANRA	020
1.554	700	178	60	152	46	7.350	3.603	1.058	572	FIUME VENETO	021
1.576	667	142	53	110	35	6.785	3.394	1.012	511	FONTANAFREDDA	022
48	24	12	3	11	3	792	356	64	37	FRISSANCO	024
1.453	627	56	22	46	17	8.275	3.955	1.066	542	MANIAGO	025
162	75	29	10	22	5	1.670	756	178	86	HEDUNO	026
850	350	58	20	48	15	4.362	2.086	572	300	MONTREALE VALCELLINA	027
652	254	140	51	124	41	2.849	1.375	349	157	MORSANO AL TAGLIAMENTO	028
1.496	652	170	69	140	51	5.476	2.694	829	427	PASIANO DI PORDENONE	029
340	121	46	15	42	13	1.647	783	161	80	PINZANO AL TAGLIAMENTO	030
665	235	58	17	54	16	3.133	1.472	320	153	POLCENIGO	031
2.241	1.023	158	44	130	35	10.145	5.056	1.652	871	PORCIA	032
6.897	2.961	472	134	423	107	42.434	20.169	5.989	3.103	PORDENONE	033
1.212	514	89	26	79	22	4.705	2.322	690	331	PRATA DI PORDENONE	034
520	231	55	19	52	18	1.850	919	261	141	PRAVISDOMINI	035
449	177	55	24	46	18	2.130	1.039	309	137	ROVEREDO IN PIANO	036
3.158	1.406	299	156	246	109	14.275	7.084	2.049	1.037	SACILE	037
736	322	56	14	46	12	3.872	1.888	532	263	S. GIORGIO DELLA RICHINVELDA	038
249	112	36	17	27	13	1.302	659	154	86	SAN MARTINO AL TAGLIAMENTO	039
752	320	72	32	63	25	3.114	1.563	480	254	SAN QUIRINO	040
1.785	774	188	55	154	39	10.076	4.880	1.278	670	SAN VITO AL TAGLIAMENTO	041
306	114	26	14	22	11	1.672	793	179	88	SEQUALS	042
987	413	149	54	132	47	4.727	2.347	628	315	SESTO AL REGHENA	043
1.343	576	121	35	97	25	9.146	4.405	1.150	604	SPILIMBERGO	044
125	40	18	5	13	1	771	355	91	39	TRANONTI DI SOPRA	045
141	53	18	5	16	5	722	325	69	37	TRANONTI DI SOTTO	046
260	112	12	1	11	1	1.763	814	198	107	TRAVESIO	047
95	50	7	1	7	1	839	417	127	68	VAJONT	052
469	196	43	14	37	12	1.920	923	260	132	VALVASONE	048
189	55	20	10	9	5	1.409	634	128	68	VITO D'ASIO	049
111	47	12	4	11	4	1.135	536	94	42	VIVARO	050
1.275	558	107	41	93	33	6.268	3.102	874	457	ZOPPOLA	051
45.376	19.433	4.123	1.445	3.513	1.113	229.882	111.352	31.083	15.983	TOTALE PROVINCIA	

Tav. 5 — Popolazione residente temporaneamente assente per sesso, luogo di presenza e motivo dell'assenza

Codice dei Comuni	C O M U N I	I N A L T R I C O M U N I				A L L' E S T E R O				T O T A L E	
		Totale		di cui per motivi di lavoro		Totale		di cui per motivi di lavoro		MF	M
		MF	M	MF	M	MF	M	MF	M		
001	ANDREIS	65	31	24	10	22	16	19	15	87	47
002	ARBA	28	17	4	2	11	8	9	7	39	25
003	ARZENE	39	22	4	2	6	3	3	3	45	25
004	AVIANO	346	203	158	89	302	174	270	165	648	377
005	AZZANO DECIMO	193	134	31	17	26	24	22	21	219	158
006	BARCIS	47	25	14	7	7	4	5	3	54	29
007	BRUGHERA	118	82	8	5	8	7	5	5	126	89
008	BUDOIA	173	109	108	75	7	5	4	4	180	114
009	CANEVA	201	106	61	35	89	61	71	51	290	167
010	CASARSA DELLA DELIZIA	168	97	40	27	13	7	7	4	181	104
011	CASTELNOVO DEL FRIULI	42	33	15	10	10	7	8	6	52	40
012	CAVASSO NUOVO	83	45	30	17	19	18	15	14	102	63
013	CHIONS	96	50	26	9	10	6	7	4	106	56
014	CIMOLAIS	99	52	38	15	15	10	12	9	114	62
015	CLAUT	261	154	173	96	63	38	61	37	324	192
016	CLAUZETTO	39	21	15	7	1	1	1	1	40	22
017	CORDENONS	342	212	52	29	44	35	27	23	386	247
018	CORDOVADO	81	46	23	15	18	13	12	10	99	59
019	ERTO E CASSO	114	50	57	24	18	10	18	10	132	60
020	FANNA	41	20	8	2	9	7	7	6	50	27
021	FIUME VENETO	169	104	33	14	20	17	16	14	189	121
022	FONTANAFREDDA	188	113	44	24	48	36	42	33	236	149
024	FRISANCO	64	30	26	11	50	37	45	34	114	67
025	HANIAGO	241	141	46	18	49	33	29	20	290	174
026	MEDUNO	49	28	10	5	1	-	1	-	50	28
027	MONTEREALE VALCELLINA	339	205	189	117	46	30	40	28	385	235
028	MORSANO AL TAGLIAMENTO	100	51	24	9	11	6	3	3	111	57
029	PASIANO DI PORDENONE	165	104	31	16	15	14	11	10	180	118
030	PINZANO AL TAGLIAMENTO	74	48	26	21	36	26	29	25	110	74
031	POLCENIGO	255	165	162	110	14	11	11	9	269	176
032	PORCIA	292	182	41	21	37	28	28	23	329	210
033	PORDENONE	1.233	715	230	148	175	110	103	77	1.408	825
034	PRATA DI PORDENONE	124	70	14	6	4	4	3	3	128	74
035	PRAVISDOMINI	66	33	16	3	-	-	-	-	66	33
036	ROVEREDO IN PIANO	99	59	25	13	11	8	9	7	110	67
037	SACILE	362	237	70	51	60	37	33	27	422	274
038	S.GIORGIO DELLA RICHINVELDA	125	85	18	7	11	7	7	6	136	92
039	SAN MARTINO AL TAGLIAMENTO	44	28	10	7	9	7	3	3	53	35
040	SAN QUIRINO	132	78	30	14	32	25	27	22	164	103
041	SAN VITO AL TAGLIAMENTO	281	173	80	49	57	36	42	31	338	209
042	SEQUALS	78	41	24	15	28	19	19	16	106	60
043	SESTO AL REGHENA	148	88	36	14	18	11	14	8	166	99
044	SPILIMBERGO	257	152	91	52	76	66	60	58	333	218
045	TRANONTI DI SOPRA	64	43	30	22	9	9	6	6	73	52
046	TRANONTI DI SOTTO	70	46	13	10	4	4	3	3	74	50
047	TRAVESIO	100	50	33	13	44	31	38	29	144	81
052	VAJONT	99	55	53	28	19	15	15	12	118	70
048	VALVASONE	71	34	13	4	17	8	15	8	88	42
049	VITO D'ASIO	174	114	93	59	45	37	45	37	219	151
050	VIVARO	50	24	8	2	18	11	13	11	68	35
051	ZOPPOLA	232	130	49	28	20	15	11	10	252	145
	TOTALE PROVINCIA	8.321	4.935	2.457	1.404	1.682	1.152	1.304	971	10.003	6.087

Tav. 6 — Popolazione residente in età da 14 anni in poi attiva e non attiva per sesso

Codice dei Comuni	C O M U N I	POPOLAZIONE ATTIVA						POPOLAZIONE NON ATTIVA		T O T A L E	
		In condizione professionale		In cerca di prima occupazione		Totale		MF	M	MF	M
		MF	M	MF	M	MF	M				
001	ANDREIS	256	185	8	4	264	189	316	81	580	270
002	ARBA	491	317	18	11	509	328	586	171	1.095	499
003	ARZENE	585	497	16	4	601	501	640	92	1.241	593
004	AVIANO	3.076	2.363	94	47	3.170	2.410	3.464	759	6.634	3.169
005	AZZANO DECIMO	3.441	2.618	100	50	3.541	2.668	3.721	902	7.262	3.570
006	BARCIS	163	130	16	13	179	143	297	79	476	222
007	BRUGNERA	2.445	1.880	38	22	2.483	1.902	2.293	518	4.776	2.420
008	BUDOIA	802	510	21	14	823	524	990	310	1.813	834
009	CANEVA	2.257	1.701	59	29	2.316	1.730	2.694	692	5.010	2.422
010	CASARSA DELLA DELIZIA	2.362	1.759	69	39	2.431	1.798	2.643	654	5.074	2.452
011	CASTELNOVO DEL FRIULI	512	278	9	6	521	284	482	172	1.003	456
012	CAVASSO NUOVO	530	380	18	9	548	389	736	197	1.284	586
013	CHIONS	1.212	909	59	41	1.271	950	1.227	275	2.498	1.225
014	CIMOLAIS	201	134	24	13	225	147	293	97	518	244
015	CLAUT	715	490	23	11	738	501	732	252	1.470	753
016	CLAUZETTO	266	165	24	9	290	174	449	130	739	304
017	CORDENONS	5.348	3.457	157	80	5.505	3.537	4.366	1.094	9.871	4.631
018	CORDOVADO	946	665	35	18	981	683	951	265	1.932	948
019	ERTO E CASSO	280	186	14	6	294	192	285	83	579	275
020	FANNA	407	315	21	11	428	326	703	181	1.131	507
021	FIUME VENETO	3.188	2.245	132	49	3.320	2.294	2.972	737	6.292	3.031
022	FONTANAFREDDA	2.826	2.147	63	36	2.889	2.183	2.884	700	5.773	2.883
024	FRISANCO	376	207	12	7	388	214	340	105	728	319
025	MANIAGO	3.537	2.561	111	43	3.648	2.604	3.561	809	7.209	3.413
026	MEDUNO	683	444	26	14	709	458	783	212	1.492	670
027	MONTENAPOLEONE	1.621	1.211	57	23	1.678	1.234	2.112	552	3.790	1.786
028	MORSANO AL TAGLIAMENTO	1.190	818	42	20	1.232	838	1.268	380	2.500	1.218
029	PASIANO DI PORDENONE	2.285	1.670	71	43	2.356	1.713	2.291	554	4.647	2.267
030	PINZANO AL TAGLIAMENTO	512	382	24	12	536	394	950	309	1.486	703
031	POLCENIGO	1.095	798	43	23	1.138	821	1.675	498	2.813	1.319
032	PORCIA	4.741	3.329	132	66	4.873	3.395	3.620	790	8.493	4.185
033	PORDENONE	18.211	12.355	675	342	18.886	12.697	17.559	4.369	36.445	17.066
034	PRATA DI PORDENONE	2.032	1.545	38	21	2.070	1.566	1.945	425	4.015	1.991
035	PRAVIDDOMINI	824	556	47	22	871	578	718	200	1.589	778
036	ROVEREDO IN PIANO	936	671	26	15	962	686	859	216	1.821	902
037	SACILE	5.748	4.258	161	69	5.909	4.327	6.317	1.720	12.226	6.047
038	S. GIORGIO DELLA RICHINVELLA	1.444	1.197	44	23	1.488	1.220	1.852	405	3.340	1.625
039	SAN MARTINO AL TAGLIAMENTO	634	447	22	15	656	462	492	111	1.148	573
040	SAN QUIRINO	1.297	993	34	20	1.331	1.013	1.303	296	2.634	1.309
041	SAN VITO AL TAGLIAMENTO	3.970	2.827	142	88	4.112	2.915	4.686	1.295	8.798	4.210
042	SEQUALS	631	440	26	12	657	452	836	253	1.493	705
043	SESTO AL REGHENA	1.929	1.387	99	68	2.028	1.455	2.071	577	4.099	2.032
044	SPILIMBERGO	3.580	2.640	111	55	3.691	2.695	4.305	1.106	7.996	3.801
045	TRAMONTI DI SOPRA	278	179	17	6	295	185	385	131	680	316
046	TRAMONTI DI SOTTO	277	143	7	4	284	147	369	141	653	288
047	TRAVESIO	720	481	21	10	741	491	824	216	1.565	707
052	VAJONT	370	261	11	4	381	265	331	84	712	349
048	VALVASONE	792	575	24	14	816	589	844	202	1.660	791
049	VITO D'ASIO	474	315	15	6	489	321	792	245	1.281	566
050	VIVARO	515	361	18	10	533	371	508	123	1.041	494
051	ZOPPOLA	2.567	1.934	92	42	2.659	1.976	2.735	669	5.394	2.645
	TOTALE PROVINCIA	95.578	68.316	3.166	1.619	98.744	69.935	100.055	25.434	198.799	95.369

Tav. 7 — Popolazione residente attiva in condizione

Codice dei Comuni	C O M U N I	AGRICOLTURA, FORESTE, CACCIA E PESCA		INDUSTRIE ESTRATTIVE E MANIFATTURIERE		INDUSTRIE DELLE COSTRUZIONI E DELL'INSTALLAZIONE DI IMPIANTI		ENERGIA ELETTRICA, GAS E ACQUA		COMMERCIO	
		MF	M	MF	M	MF	M	MF	M	MF	M
001	ANDREIS	71	30	54	44	82	82	1	1	26	20
002	ARBA	167	81	111	79	93	93	5	5	46	18
003	ARZENE	175	173	218	170	55	53	-	-	49	34
004	AVIANO	631	574	734	528	481	473	49	49	433	279
005	AZZANO DECIMO	708	637	1.562	1.102	499	483	15	15	295	176
006	BARCIS	10	10	25	20	58	58	2	2	44	27
007	BRUGNERA	431	385	1.360	982	330	324	1	1	169	102
008	BUCCIA	237	108	131	96	85	79	1	1	257	174
009	CANEVA	341	293	884	619	507	495	31	31	253	128
010	CASARSA DELLA DELIZIA	302	278	917	641	141	139	7	7	291	154
011	CASTELNOVO DEL FRIULI	206	38	105	67	136	135	3	3	30	16
012	CAVASSO NUOVO	73	41	219	157	116	116	4	4	55	29
013	CHIONS	468	375	346	229	197	197	6	6	90	46
014	CINOLAIS	14	11	39	23	60	57	2	2	66	31
015	CLAUT	127	104	96	63	182	177	11	10	183	71
016	CLAUZETTO	81	25	39	31	59	59	4	4	40	22
017	CORDENONS	340	251	3.138	1.903	518	516	36	36	606	352
018	CORDOVADO	119	105	403	245	126	125	2	2	118	66
019	ERTO E CASSO	15	11	58	30	109	106	12	12	60	19
020	FANNA	33	28	189	154	85	80	5	5	41	21
021	FIUME VENETO	633	436	1.726	1.230	325	309	8	7	219	110
022	FONTANAFREDDA	504	453	1.326	942	358	345	34	32	304	191
024	FRISANCO	143	35	103	77	56	56	2	2	27	12
025	HANIAGO	270	224	1.953	1.485	253	244	8	7	437	245
026	REDUNO	202	100	170	120	135	134	18	17	75	30
027	MONTEREALE VALCELLINA	166	137	523	393	173	165	72	68	481	344
028	MORSANO AL TAGLIAMENTO	459	311	382	254	150	147	12	7	86	46
029	PASIANO DI PORDENONE	599	506	1.119	757	215	210	8	6	170	97
030	PINZANO AL TAGLIAMENTO	35	32	182	120	161	159	8	6	58	32
031	POLCENIGO	131	97	249	203	110	110	2	2	457	307
032	PORCIA	433	408	3.008	2.039	323	314	26	24	449	260
033	PORDENONE	337	300	7.978	5.528	826	790	142	128	3.040	1.905
034	PRATA DI PORDENONE	381	336	1.210	870	160	157	1	1	137	94
035	PRAVISDOMINI	348	223	271	181	87	86	-	-	52	29
036	ROVEREDO IN PIANO	134	92	407	281	104	104	2	2	122	73
037	SACILE	608	549	2.298	1.700	601	580	52	50	838	513
038	S. GIORGIO DELLA RICHINVELDA	620	585	348	268	190	190	10	10	126	68
039	SAN MARTINO AL TAGLIAMENTO	259	164	201	138	80	79	3	3	40	33
040	SAN QUIRINO	427	364	452	342	105	105	11	11	149	91
041	SAN VITO AL TAGLIAMENTO	477	420	1.485	1.095	475	464	27	27	529	305
042	SEQUALS	141	78	181	128	130	129	12	12	66	35
043	SESTO AL REGHENA	484	443	818	490	262	258	3	3	142	78
044	SPILLIMBERGO	339	290	913	649	589	584	8	8	589	328
045	TRAMONTI DI SOPRA	67	6	89	72	73	73	1	1	26	12
046	TRAMONTI DI SOTTO	90	12	58	33	73	72	4	4	19	8
047	TRAVESIO	164	83	259	173	146	146	10	9	58	31
052	VAJONT	8	7	146	105	87	86	17	17	63	24
048	VALVASONE	187	136	339	253	69	68	4	4	95	50
049	VITO D'ASIO	56	13	142	90	141	137	7	7	59	27
050	VIVARO	237	150	94	72	68	67	-	-	45	24
051	ZOPPOLA	450	339	1.275	1.008	225	221	2	2	205	108
	TOTALE PROVINCIA	13.938	10.887	40.333	28.279	10.669	10.436	711	673	12.315	7.295



## professionale, per sesso e ramo di attività economica

TRASPORTI E COMUNICAZIONI		CREDITO E ASSICURAZIONE		SERVIZI		PUBBLICA AMMINISTRAZIONE		TOTALE		C O M U N I	Codice del Comuni
MF	M	MF	M	MF	M	MF	M	MF	M		
5	5	-	-	16	2	1	1	256	185	ANDREIS	001
14	11	-	-	39	18	16	12	491	317	ARBA	002
9	7	3	3	31	14	45	43	585	497	ARZENE	003
64	51	21	17	260	72	403	320	3.076	2.363	AVIANO	004
59	53	26	21	215	83	62	48	3.441	2.618	AZZANO DECIMO	005
7	5	1	1	8	2	8	5	163	130	BARCIS	006
34	28	4	4	93	33	23	21	2.445	1.880	BRUGNERA	007
27	19	4	4	42	12	18	17	802	510	BUDOIA	008
52	49	5	3	144	51	40	32	2.257	1.701	CANEVA	009
144	131	12	10	215	85	333	314	2.362	1.759	CASARSA DELLA DELIZIA	010
7	6	-	-	12	4	13	9	512	278	CASTELNOVO DEL FRIULI	011
8	5	1	1	44	17	10	10	530	380	CAVASSO NUOVO	012
13	10	2	2	70	27	20	17	1.212	909	CHIONS	013
4	3	-	-	13	4	3	3	201	134	CINOLAIS	014
23	21	3	2	46	12	44	30	715	490	CLAUT	015
7	5	-	-	11	3	25	16	266	165	CLAUZETTO	016
98	76	32	23	381	139	199	161	5.348	3.457	CORDENONS	017
19	15	4	4	62	19	93	84	946	665	CORDOVADO	018
2	1	-	-	12	2	12	5	280	186	ERTO E CASSO	019
9	3	4	4	30	11	11	9	407	315	FANNA	020
51	46	14	9	139	49	73	49	3.188	2.245	FIUME VENETO	021
57	46	16	13	147	53	80	72	2.826	2.147	FONTANAFREDDA	022
6	5	-	-	26	11	13	9	376	207	FRISANCO	024
48	36	33	28	349	124	186	168	3.537	2.561	MANIAGO	025
13	10	5	4	43	13	22	16	683	444	MEDUNO	026
46	37	11	4	108	33	41	30	1.621	1.211	MONTEREALE VALCELLINA	027
27	24	3	2	45	16	26	11	1.190	818	MORSANO AL TAGLIAMENTO	028
29	27	14	12	106	35	25	20	2.285	1.670	PASIAMO DI PORDENONE	029
21	14	5	3	26	6	16	10	512	382	PINZANO AL TAGLIAMENTO	030
20	14	3	3	93	37	30	25	1.095	798	POLCENIGO	031
84	69	18	14	274	98	126	103	4.741	3.329	PORCIA	032
585	470	365	294	2.824	1.186	2.114	1.754	18.211	12.355	PORDENONE	033
34	32	6	5	79	31	24	19	2.032	1.545	PRATA DI PORDENONE	034
19	16	3	3	35	10	9	8	824	556	PRAVISMOMINI	035
20	18	6	3	72	34	69	64	936	671	ROVEREDO IN PIANO	036
191	172	50	43	795	358	315	293	5.748	4.258	SACILE	037
36	32	11	7	89	30	14	7	1.444	1.197	S. GIORGIO DELLA RICHINVELDA	038
8	6	1	1	30	12	12	11	634	447	SAN MARTINO AL TAGLIAMENTO	039
22	21	8	5	79	24	44	30	1.297	993	SAN QUIRINO	040
85	75	44	42	681	256	167	143	3.970	2.827	SAN VITO AL TAGLIAMENTO	041
12	7	1	1	55	22	33	28	631	440	SEQUALS	042
40	34	8	7	134	38	38	36	1.929	1.387	SESTO AL REGHENA	043
123	107	54	48	488	189	477	437	3.580	2.640	SPELLIMBERGO	044
2	1	-	-	16	13	4	1	278	179	TRAMONTI DI SOPRA	045
12	8	-	-	19	4	2	2	277	143	TRAMONTI DI SOTTO	046
15	10	4	2	50	16	14	11	720	481	TRAVESIO	047
8	6	1	1	19	6	21	9	370	261	VAJONT	052
16	15	4	4	57	26	21	19	792	575	VALVASONE	048
23	19	2	2	36	13	8	7	474	315	VITO D'ASIO	049
17	14	1	1	21	5	32	28	515	361	VIVARO	050
61	54	10	7	201	68	138	127	2.567	1.934	ZOPPOLA	051
2.336	1.949	823	667	8.880	3.426	5.573	4.704	95.578	68.316	TOTALE PROVINCIA	

**Tav. 8 — Popolazione residente attiva in condizione professionale per sesso, settore di attività economica e posizione nella professione**

A - TOTALE

Codice dei Comuni	C O M M U N I	P O S I Z I O N E N E L L A P R O F E S S I O N E									
		Imprenditori e liberi professionisti		Lavoratori in proprio		Dirigenti e impiegati		Lavoratori dipendenti		Coadiuvanti	
		MF	M	MF	M	MF	M	MF	M	MF	M
001	ANDREIS	2	2	69	34	5	2	172	147	8	-
002	AREA	2	2	223	129	63	42	190	144	13	-
003	ARZENE	4	4	185	179	71	59	290	228	35	27
004	AVIANO	60	57	871	767	493	315	1.555	1.173	97	51
005	AZZANO DECIMO	28	28	864	787	326	192	2.052	1.523	171	88
006	BARCIS	18	14	17	14	21	13	96	82	11	7
007	BRUGNERA	81	79	588	514	237	168	1.446	1.066	93	53
008	BUDCIA	9	8	258	163	89	50	357	270	89	19
009	CANEVA	49	46	473	385	188	111	1.425	1.107	122	52
010	CASARSA DELLA DELIZIA	25	22	471	401	609	460	1.127	817	130	59
011	CASTELNOVO DEL FRIULI	2	2	246	64	23	17	240	194	1	1
012	CAVASSO NUOVO	4	4	134	91	34	25	344	258	14	2
013	CHIONS	35	33	424	370	84	50	551	412	118	44
014	CINCLAIS	9	8	57	32	15	8	103	78	17	8
015	CLAUT	6	5	157	90	70	43	444	340	38	12
016	CLAUZETTO	3	2	82	40	39	26	116	94	26	3
017	CORDENONS	56	54	761	618	778	483	3.583	2.246	170	56
018	CORDOVADO	31	28	162	138	169	133	514	337	70	29
019	ERTO E CASSO	3	3	37	23	18	7	203	146	19	7
020	FANNA	7	5	81	68	46	21	262	215	11	6
021	FIUME VENETO	27	26	786	597	291	174	1.974	1.420	110	28
022	FONTANAFREDDA	23	23	670	599	300	197	1.702	1.252	131	76
024	FRISANCO	2	2	163	52	39	23	159	128	13	2
025	HANIAGO	138	128	836	719	602	396	1.738	1.226	223	92
026	MEDUNC	7	7	257	148	73	40	301	238	45	11
027	MONTEREALE VALCELLINA	20	19	270	211	165	94	1.099	859	67	28
028	MOBISANO AL TAGLIAMENTO	22	21	444	312	85	50	562	409	77	26
029	PASIANO DI PORDENONE	39	38	587	511	206	113	1.224	878	229	130
030	PINZANO AL TAGLIAMENTO	7	6	77	60	68	48	347	262	13	6
031	POLCENIGO	11	11	237	181	111	75	677	513	59	18
032	PORCIA	34	31	694	629	832	551	3.113	2.094	68	24
033	PORDENONE	450	420	2.120	1.699	6.664	4.486	8.379	5.576	598	174
034	PRATA DI PORDENONE	87	87	521	466	215	125	1.102	806	107	61
035	PRAVISDOMINI	11	11	308	237	52	26	328	242	125	40
036	ROVEREDO IN PIANO	14	14	168	144	127	88	553	406	74	19
037	SACILE	100	95	1.148	1.000	1.266	824	2.885	2.187	349	152
038	S. GIORGIO DELLA RICHINVELDA	13	13	651	599	133	78	612	495	35	12
039	SAN MARTINO AL TAGLIAMENTO	8	8	201	144	40	27	310	239	75	29
040	SAN QUIRINO	3	3	384	348	133	82	706	526	71	34
041	SAN VITO AL TAGLIAMENTO	82	78	719	630	753	479	2.253	1.584	163	56
042	SEQUALS	11	11	192	122	90	57	306	239	32	11
043	SESTO AL REGHENA	14	14	558	503	190	113	1.080	714	87	43
044	SPILLINBERGO	84	74	717	575	980	720	1.654	1.218	145	53
045	TRAMONTI DI SOPRA	1	1	83	16	18	6	173	156	3	-
046	TRAMONTI DI SOTTO	1	1	96	20	32	19	137	103	11	-
047	TRAVESIO	6	6	248	151	82	50	371	271	13	3
052	VAJONT	4	4	59	41	35	18	262	197	10	1
048	VALVASONE	26	19	234	180	85	61	394	300	53	15
049	VITC D'ASIO	5	4	94	40	73	40	281	224	21	7
050	VIVARO	11	11	258	159	69	48	168	140	9	3
051	ZOPEGLA	12	11	497	405	332	237	1.581	1.227	145	54
	TOTALE PROVINCIA	1.707	1.603	20.437	16.405	17.519	11.570	51.501	37.006	4.414	1.732

Segue TAV. 8 — Popolazione residente attiva in condizione professionale per sesso, settore di attività economica e posizione nella professione

B - AGRICOLTURA, FORESTE, CACCIA E PESCA

Codice dei Comuni	C O M U N I	P O S I Z I O N E N E L L A P R O F E S S I O N E									
		Imprenditori e liberi professionisti		Lavoratori in proprio		Dirigenti e impiegati		Lavoratori dipendenti		Coadiuvanti	
		MF	M	MF	M	MF	M	MF	M	MF	M
001	ANDREIS	-	-	58	25	-	-	5	5	8	-
002	AREA	-	-	153	75	-	-	7	6	7	-
003	ARZENE	-	-	132	132	1	-	22	22	20	19
004	AVIANO	-	-	583	532	1	-	32	28	15	14
005	AZZANO DECIMO	-	-	524	496	6	5	86	78	92	58
006	BARCIS	-	-	2	2	2	2	5	5	1	1
007	BRUGNERA	1	1	359	326	6	5	25	25	40	28
008	BUDGIA	1	1	171	92	-	-	9	9	56	6
009	CANEVA	2	2	238	217	3	3	48	44	50	27
010	CASARSA DELLA DELIZIA	1	1	213	208	10	7	25	25	53	37
011	CASTELNOVO DEL FRIULI	-	-	200	33	-	-	6	5	-	-
012	CAVASSO NUOVO	-	-	68	40	-	-	1	1	4	-
013	CHIONS	3	3	331	296	3	3	39	37	92	36
014	CINOLAIS	-	-	13	11	-	-	-	-	1	-
015	CLAUT	-	-	48	30	2	2	72	71	5	1
016	CLAUZETTO	-	-	57	21	-	-	1	1	23	3
017	CORDENONS	-	-	247	186	4	2	54	48	35	15
018	CORDOVADO	2	2	64	59	2	2	25	25	26	17
019	ERTO E CASSO	-	-	7	7	-	-	1	1	7	3
020	FANNA	-	-	26	26	1	-	4	2	-	-
021	FIUME VENETO	-	-	498	368	12	7	56	45	67	16
022	FONTANAFREDDA	1	1	395	368	3	3	50	46	55	35
024	FESISANCO	2	2	134	30	-	-	3	3	4	-
025	MANIAGO	6	6	192	159	8	7	42	39	22	13
026	MEDUNO	-	-	172	89	2	2	7	6	21	3
027	MONTEREALE VALCELLINA	1	1	121	101	4	2	33	31	7	2
028	MORSANO AL TAGLIAMENTO	1	1	360	244	3	3	51	50	44	13
029	PASIANO DI PORDENONE	1	1	354	317	10	10	87	84	147	94
030	PINZANO AL TAGLIAMENTO	-	-	22	19	5	5	8	8	-	-
031	POLCENIGO	-	-	101	80	1	1	8	8	21	8
032	FORCIA	-	-	341	326	10	10	66	64	16	8
033	PORDENONE	7	7	226	204	37	32	47	47	20	10
034	PRATA DI PORDENONE	1	1	282	259	7	7	20	20	71	49
035	PRAVISDOMINI	1	1	227	178	5	4	9	9	106	31
036	ROVEREDO IN PIANO	-	-	68	64	-	-	20	19	46	9
037	SACILE	2	2	435	407	8	7	64	61	99	72
038	S. GIORGIO DELLA RICHIVELDA	1	1	516	491	16	13	83	77	4	3
039	SAN MARTINO AL TAGLIAMENTO	-	-	157	108	2	2	40	35	60	19
040	SAN QUIRINO	-	-	280	255	11	8	98	78	38	23
041	SAN VITO AL TAGLIAMENTO	1	1	326	308	22	21	93	73	35	17
042	SEQUALS	-	-	97	46	1	1	30	27	13	4
043	SESTO AL REGHENA	3	3	375	350	8	8	50	47	48	35
044	SPILIMBERGO	1	1	220	184	8	8	89	86	21	11
045	TRAMONTI DI SOPRA	-	-	61	3	2	-	4	3	-	-
046	TRAMONTI DI SOTTO	-	-	71	2	-	-	10	10	9	-
047	TRAVESIO	-	-	156	78	-	-	7	5	1	-
052	VAJONT	-	-	7	6	-	-	1	1	-	-
048	VALVASONE	2	1	151	115	1	1	17	17	16	2
049	VITO D'ASIO	-	-	48	9	1	1	2	2	5	1
050	VIVARO	-	-	214	129	2	2	21	19	-	-
051	ZOPPOLA	1	1	308	251	5	2	49	47	87	38
	TOTALE PROVINCIA	42	41	10.411	8.362	235	198	1.632	1.505	1.618	781

Segue Tav. 8 — Popolazione residente attiva in condizione professionale per sesso, settore di attività economica e posizione nella professione

## C - INDUSTRIE

Codice dei Comuni	C O M M U N I	P O S I Z I O N E N E L L A P R O F E S S I O N E									
		Imprenditori e liberi professionisti		Lavoratori in proprio		Dirigenti e impiegati		Lavoratori dipendenti		Coadiuvanti	
		MF	M	MF	M	MF	M	MF	M	MF	M
001	ANDREIS	-	-	5	5	1	-	131	122	-	-
002	ARBA	2	2	41	40	11	6	154	129	1	-
003	ARZENE	3	3	29	27	15	9	220	179	6	5
004	AVIANO	35	34	131	125	123	74	945	794	30	23
005	AZZANO DECIMO	13	13	181	171	127	82	1.737	1.321	18	13
006	BARCIS	2	2	5	5	2	2	75	70	1	1
007	BBUGNERA	69	68	138	128	145	102	1.317	992	22	17
008	BUDOIA	6	5	45	42	27	13	133	110	6	6
009	CANEVA	41	38	105	80	83	48	1.170	967	23	12
010	CASARSA DELLA DELIZIA	15	13	100	88	108	68	827	610	15	8
011	CASTELNOVO DEL FRIULI	2	2	17	17	6	6	218	179	1	1
012	CAVASSO NUOVO	-	-	35	34	10	10	293	232	1	1
013	CHIONS	27	26	53	47	27	19	436	336	6	4
014	CIMOLAIS	6	6	2	2	5	1	87	72	1	1
015	CLAUT	4	4	23	19	17	13	240	212	5	2
016	CLAUZETTO	1	1	10	10	10	9	81	74	-	-
017	CORDENONS	36	35	252	234	331	240	3.041	1.924	32	22
018	CORDOVADO	17	17	55	48	39	27	410	273	10	7
019	ERTO E CASSO	2	2	4	4	4	3	168	139	1	-
020	FANNA	5	3	32	31	11	4	228	198	3	3
021	FIUME VENETO	20	20	159	148	110	74	1.753	1.292	17	12
022	FONTANAFREDDA	15	15	132	126	117	73	1.426	1.087	28	18
024	FEBISANCO	-	-	14	13	12	7	134	114	1	1
025	MANIAGO	93	87	462	436	172	113	1.390	1.050	97	50
026	MEDUNO	5	5	34	31	22	14	256	217	6	4
027	MONTEREALE VALCELLINA	15	14	53	49	51	33	627	514	22	16
028	MORSANO AL TAGLIAMENTO	15	15	45	40	24	14	449	331	11	8
029	PASIANO DI PORDENONE	29	28	128	118	95	50	1.053	756	37	21
030	PINZANO AL TAGLIAMENTO	5	5	21	19	24	23	296	235	5	3
031	POLCENIGO	6	6	57	52	29	24	261	228	8	5
032	PORCIA	20	18	180	173	511	373	2.636	1.805	10	8
033	PORDENONE	156	146	687	601	2.209	1.632	5.802	4.017	92	50
034	PRATA DI PORDENONE	77	77	139	130	124	71	1.013	743	18	7
035	PRAVISDOMINI	10	10	45	34	16	6	282	214	5	3
036	ROVEREDO IN PIANO	5	5	39	35	48	32	417	313	4	2
037	SACILE	47	46	295	262	395	281	2.147	1.703	67	38
038	S. GIORGIO DELLA RICHINVELDA	5	5	77	76	39	26	419	359	8	2
039	SAN MARTINO AL TAGLIAMENTO	7	7	25	23	11	5	229	177	12	8
040	SAN QUIRINO	2	2	53	51	31	22	472	376	10	7
041	SAN VITO AL TAGLIAMENTO	47	47	160	142	151	119	1.598	1.262	31	16
042	SEQUALS	6	6	54	50	24	14	235	196	4	3
043	SESTO AL REGHENA	7	7	106	97	63	41	897	601	10	5
044	SELLIMBERGO	35	34	250	223	128	96	1.074	872	23	16
045	TRAMONTI DI SOPRA	1	1	3	2	4	2	155	141	-	-
046	TRAMONTI DI SOTTO	1	1	10	8	11	9	113	91	-	-
047	TRAVESIO	1	1	50	46	39	28	318	250	7	3
052	VAJONT	4	4	15	14	9	6	221	184	1	-
048	VALVASONE	12	11	38	35	28	19	323	253	11	7
049	VITO D'ASIO	3	2	16	13	30	20	240	198	1	1
050	VIVARO	7	7	16	13	19	13	119	105	1	1
051	ZOPPOLA	4	3	92	83	82	53	1.312	1.088	12	4
	TOTALE PROVINCIA	946	909	4.718	4.300	5.730	4.029	39.578	29.705	741	445

Segue TAV. 8 — Popolazione residente attiva in condizione professionale per sesso, settore di attività economica e posizione nella professione

## D - ALTRE ATTIVITÀ

Codice dei Comuni	C O M U N I	P O S I Z I O N E N E L L A P R O F E S S I O N E									
		Imprenditori e liberi professionisti		Lavoratori in proprio		Dirigenti e impiegati		Lavoratori dipendenti		Coadiuvanti	
		MF	M	MF	M	MF	M	MF	M	MF	M
001	ANDREIS	-	2	6	4	4	2	36	20	-	-
002	ARBA	-	-	29	14	52	36	29	9	5	-
003	ARZENE	1	1	24	20	55	50	48	27	9	3
004	AVIANO	25	23	157	110	369	241	578	351	52	14
005	AZZANO DECIMO	15	15	159	120	193	105	229	124	61	17
006	BARCIS	16	12	10	7	17	9	16	7	9	5
007	BRUGNERA	11	10	91	60	86	61	104	49	31	8
008	BUDOIA	2	2	42	29	62	37	215	151	27	7
009	CANEVA	6	6	130	88	102	60	207	96	49	13
010	CASARSA DELLA DELIZIA	9	8	158	105	491	385	275	182	62	14
011	CASTELNOVO DEL FRIULI	-	-	29	14	17	11	16	10	-	-
012	CAVASSO NUOVO	4	4	31	17	24	15	50	25	9	1
013	CHIONS	5	4	40	27	54	28	76	39	20	4
014	CINOLAIS	3	2	42	19	42	10	16	6	15	7
015	CLAUT	2	1	86	41	51	28	132	57	28	9
016	CLAUZETTO	2	1	15	9	29	17	34	19	3	-
017	CORDENONS	20	19	262	198	443	241	488	274	103	19
018	CORDOVADO	12	9	43	31	128	104	79	39	34	5
019	ERTO E CASSO	1	1	26	12	14	4	34	6	11	4
020	FANNA	2	2	21	11	34	17	30	15	8	3
021	FIGHE VENETO	7	6	129	81	169	93	165	83	26	-
022	FONTANAPREDDA	7	7	143	105	180	121	226	119	48	23
024	FRISANCO	-	-	15	9	27	16	22	11	8	1
025	MANIAGO	39	35	182	124	422	276	306	137	104	29
026	MEDUNO	2	2	51	28	49	24	38	15	18	4
027	MONTEREALE VALCELLINA	4	4	96	61	110	59	439	314	38	10
028	MORSANO AL TAGLIAMENTO	6	5	39	28	58	33	62	28	22	5
029	PASIANO DI PORDENONE	9	9	105	76	101	53	84	38	45	15
030	PINZANO AL TAGLIAMENTO	2	1	34	22	39	20	43	19	8	3
031	POLCENIGO	5	5	79	49	81	50	408	277	30	5
032	PORCIA	14	13	173	130	311	168	411	225	42	8
033	PORDENONE	287	267	1.207	894	4.418	2.822	2.530	1.512	486	114
034	PRATA DI PORDENONE	9	9	100	77	84	47	69	43	18	5
035	PRAVISDOMINI	-	-	36	25	31	16	37	19	14	6
036	ROVEREDO IN PIANO	9	9	61	45	79	56	116	74	24	8
037	SACILE	51	47	418	331	863	536	674	423	183	42
038	S. GIORGIO DELLA RICHINVELDA	7	7	58	32	78	39	110	59	23	7
039	SAN MARTINO AL TAGLIAMENTO	1	1	19	13	27	20	41	27	3	2
040	SAN QUIRINO	1	1	51	42	91	52	136	72	23	4
041	SAN VITO AL TAGLIAMENTO	34	30	233	180	580	339	562	249	97	23
042	SEQUALS	5	5	41	26	65	42	41	16	15	4
043	SESTO AL REGHENA	4	4	77	56	119	64	133	66	29	3
044	SPILIMBERGO	48	39	247	168	844	616	491	260	101	26
045	TRAMONTI DI SOPRA	-	-	19	11	12	4	14	12	3	-
046	TRAMONTI DI SOTTO	-	-	15	10	21	10	14	2	2	-
047	TRAVESIO	5	5	42	27	43	22	46	16	5	-
052	VAJONT	-	-	37	21	26	12	40	12	9	1
048	VALVASONE	12	7	45	30	56	41	54	30	26	6
049	VITO D'ASIO	2	2	30	18	42	19	39	24	15	5
050	VIVARO	4	4	28	17	48	33	28	16	8	2
051	ZOPPOLA	7	7	97	71	245	182	220	92	46	12
	TOTALE PROVINCIA	719	653	5.308	3.743	11.554	7.343	10.291	5.796	2.055	506

Tav. 9 — Popolazione residente attiva in condizione professionale

A - T O T

Codice dei Comuni	C O M U N I	C L A S S I								
		14 — 20			21 — 29			30 — 54		
		Agricoltura, foreste, caccia e pesca	Industrie	Altre attività	Agricoltura, foreste, caccia e pesca	Industrie	Altre attività	Agricoltura, foreste, caccia e pesca	Industrie	Altre attività
001	ANDREIS	-	13	7	-	35	13	30	66	23
002	ARBA	2	28	11	6	70	38	82	79	50
003	ARZENE	9	51	16	10	65	36	74	136	70
004	AVIANO	7	158	109	16	364	294	177	618	634
005	AZZANO DECIMO	13	362	92	38	664	158	352	928	344
006	BARCIS	-	9	4	2	22	15	5	44	37
007	BRUGNERA	21	333	32	21	509	92	190	742	167
008	BUDOIA	-	38	32	11	60	66	97	91	199
009	CANEVA	8	255	61	20	357	134	186	706	254
010	CASARSA DELLA DELIZIA	18	146	75	17	381	268	141	473	548
011	CASTELNOVO DEL FRIULI	2	33	5	7	70	13	67	115	35
012	CAVASSO NUOVO	2	50	2	2	117	29	33	135	65
013	CHIONS	13	104	31	44	193	30	257	232	102
014	CIMOLAIS	-	13	5	-	30	18	14	47	44
015	CLAUT	1	41	61	5	94	72	82	138	119
016	CLAUZETTO	2	7	8	5	32	19	44	52	45
017	CORDENONS	8	384	184	5	963	355	153	2.120	669
018	CORDOVADO	1	71	31	8	173	90	69	250	134
019	ERTO E CASSO	-	23	13	2	44	19	5	104	35
020	FANNA	1	39	10	5	83	25	14	124	48
021	FIUME VENETO	12	302	69	26	590	130	278	1.063	236
022	PONTANAFREDDA	16	256	86	39	497	174	229	861	288
024	FRISANCO	4	17	8	5	46	15	79	79	38
025	MANIAGO	6	323	105	28	594	306	124	1.064	516
026	NEDUNO	1	47	13	9	98	30	118	149	84
027	MONTEBEALE VALCELLINA	9	94	89	8	194	189	90	406	349
028	MORSANO AL TAGLIAMENTO	18	104	29	31	176	38	225	233	97
029	PASIANO DI PORDENONE	20	282	33	55	431	78	329	564	188
030	PINZANO AL TAGLIAMENTO	1	65	16	7	93	25	19	160	65
031	POLCENIGO	3	50	57	8	98	138	67	178	330
032	ROVERETO	7	319	143	23	1.048	261	187	1.844	476
033	PORDENONE	13	679	631	28	2.475	2.067	159	5.129	5.246
034	PRATA DI PORDENONE	8	250	25	26	433	86	164	614	132
035	PRAVISDOMINI	7	77	12	31	137	30	206	127	52
036	ROVEREDO IN PIANO	-	69	35	10	128	54	42	291	168
037	SACILE	10	385	180	21	816	513	245	1.528	1.240
038	S. GIORGIO DELLA RICHINVELDA	53	84	29	114	167	96	288	264	121
039	SAN MARTINO AL TAGLIAMENTO	4	52	6	8	80	27	91	129	48
040	SAN QUIRINO	26	94	41	38	200	88	197	240	151
041	SAN VITO AL TAGLIAMENTO	8	285	141	22	593	347	248	959	818
042	SEQUALS	3	39	19	11	95	37	82	149	79
043	SESTO AL REGHENA	12	183	38	37	354	113	233	489	160
044	SPILIMBERGO	7	180	151	33	392	505	176	778	882
045	TRAMONTI DI SOPRA	-	19	6	-	44	12	50	89	23
046	TRAMONTI DI SOTTO	3	20	12	1	43	6	50	63	30
047	TRAVESIO	1	50	9	9	123	28	71	194	87
052	VAJONT	-	17	18	1	106	23	4	116	57
048	VALVASONE	2	70	27	5	124	40	98	198	93
049	VITO D'ASIO	1	43	14	2	84	27	28	140	72
050	VIVARO	4	29	12	35	52	47	96	72	44
051	ZOPPOLA	5	187	82	26	470	195	232	761	273
	TOTALE PROVINCIA	372	6.829	2.925	921	15.107	7.509	6.577	26.131	16.065

## per sesso, classe di età e settore di attività economica

A L E

BIBLIOTECA

POS. ....

ARCHIVIO

D I E T À (anni)

55 - 59			60 - 64			65 e più			C O M U N I	Codice del Comune
Agricoltura, foreste, caccia e pesca	Industrie	Altre attività	Agricoltura, foreste, caccia e pesca	Industrie	Altre attività	Agricoltura, foreste, caccia e pesca	Industrie	Altre attività		
19	17	3	14	5	1	8	1	1	ANDREIS	001
30	21	9	21	8	2	26	3	5	ARBA	002
24	15	12	28	4	-	30	2	3	ARZENE	003
80	79	95	121	32	35	230	13	14	AVIANO	004
134	87	34	113	25	19	58	10	10	AZZANO DECIMO	005
2	7	3	1	3	6	-	-	3	BARCIS	006
78	76	15	79	28	10	42	3	7	BRUGHERA	007
37	19	28	34	7	14	58	2	9	BUDOIA	008
50	75	31	43	23	7	34	6	7	CANEVA	009
51	38	62	52	21	21	23	6	21	CASARSA DELLA DELIZIA	010
43	16	5	47	9	2	40	1	2	CASTELNOVO DEL FRIULI	011
19	28	9	9	9	8	8	-	5	CAVASSO NUOVO	012
57	13	17	59	4	9	38	3	6	CHIONS	013
-	11	11	-	-	2	-	-	6	CINOLAIS	014
26	8	19	10	6	15	3	2	13	CLAUT	015
10	7	6	10	2	4	10	2	1	CLAUZETTO	016
79	180	63	58	37	30	37	8	15	CORDENONS	017
19	28	22	17	4	12	5	5	7	COROVADO	018
2	7	9	2	1	7	4	-	3	ERTO E CASSO	019
6	20	6	6	13	5	1	-	1	FANNA	020
135	73	32	118	22	19	64	9	10	PIUME VENETO	021
84	73	33	80	22	15	56	9	8	PONTANAPREDDA	022
29	12	6	13	6	1	13	1	4	FRISANCO	024
50	136	70	39	65	33	23	32	23	MANIAGO	025
22	17	16	30	9	9	22	3	6	MEDUHO	026
25	51	34	16	15	17	18	8	9	MONTEREALE VALCELLINA	027
77	23	10	71	5	8	37	3	5	MORSANO AL TAGLIAMENTO	028
101	40	20	67	17	10	27	8	15	PASIANO DI PORDENONE	029
2	23	9	2	10	5	4	-	6	PINZANO AL TAGLIAMENTO	030
31	18	51	19	15	18	3	2	9	POLCENIGO	031
59	124	39	67	19	18	90	3	14	PORCIA	032
61	471	595	53	130	263	23	62	126	PORDENONE	033
65	49	25	66	20	8	52	5	4	PRATA DI PORDENONE	034
35	11	14	33	6	6	36	-	4	PRAVISDOMINI	035
35	17	20	35	8	10	12	-	2	ROVEREDO IN PIANO	036
76	157	148	96	43	55	160	22	53	SACILE	037
63	22	18	59	6	2	43	5	10	S. GIORGIO DELLA RICHINVELDA	038
47	11	6	50	8	3	59	4	1	SAN MARTINO AL TAGLIAMENTO	039
54	24	9	60	9	12	52	1	1	SAN QUIRINO	040
80	105	113	82	31	42	37	14	45	SAN VITO AL TAGLIAMENTO	041
15	24	15	17	12	11	13	4	6	SEQUALS	042
73	37	27	83	10	17	46	10	7	SESTO AL REGHENA	043
55	108	115	45	45	51	23	7	27	SPELLIMBERGO	044
10	5	3	5	6	3	2	-	1	TRAMONTI DI SOPRA	045
13	5	1	11	2	1	12	2	2	TRAMONTI DI SOTTO	046
33	34	12	24	11	2	26	3	3	TRAVESIO	047
2	8	8	1	3	3	-	-	3	VAJONT	052
34	11	18	24	5	9	24	4	6	VALVASONE	048
6	17	5	16	5	7	3	1	3	VITO D'ASIO	049
37	7	4	30	2	5	35	-	4	VIVARO	050
86	61	28	75	19	17	26	4	20	ZOPPOLA	051
2.261	2.526	1.963	2.111	827	889	1.696	293	576	TOTALE PROVINCIA	

## Segue TAV. 9 — Popolazione residente attiva in condizione professionale

B - M A S

Codice dei Comuni	C O M U N I	C L A S S I								
		14 — 20			21 — 29			30 — 54		
		Agricoltura, foreste, caccia e pesca	Industrie	Altre attività	Agricoltura, foreste, caccia e pesca	Industrie	Altre attività	Agricoltura, foreste, caccia e pesca	Industrie	Altre attività
001	ANDREIS	-	11	3	-	30	7	10	63	15
002	ABBA	-	16	2	2	57	21	26	73	28
003	ARZENE	8	30	5	10	49	27	74	123	56
004	AVIANO	7	95	25	14	280	159	145	553	440
005	AZZANO DECIMO	10	199	28	34	475	84	314	808	229
006	BARCIS	-	6	-	2	20	4	5	44	28
007	BRUGNERA	19	158	5	17	385	49	162	665	113
008	BUDCIA	-	21	13	8	47	35	28	82	140
009	CANEVA	6	156	11	18	261	67	155	630	156
010	CASARSA DELLA DELIZIA	15	69	25	15	248	184	126	406	413
011	CASTELNOVO DEL FRIULI	-	21	2	2	52	6	7	106	22
012	CAVASSO NUOVO	1	24	1	1	94	16	16	122	35
013	CHIONS	12	55	7	28	150	16	197	208	60
014	CIMOLAIS	-	9	3	-	18	10	11	45	24
015	CLAUT	1	31	17	4	79	36	67	124	62
016	CLAUZETTO	-	6	3	1	26	9	12	51	29
017	CORDENONS	7	219	45	3	618	182	115	1.402	449
018	CORDOVADO	1	35	14	7	110	67	58	197	86
019	ERTIC E CASSO	-	12	1	2	38	5	3	93	14
020	FANNA	1	22	1	3	68	15	12	117	27
021	FIUME VENETO	8	170	10	17	402	69	175	877	145
022	PONTANAFREDDA	14	142	23	34	355	113	200	726	203
024	FRISANCO	-	8	1	1	35	6	14	73	23
025	HANIAGO	4	184	36	24	418	162	104	912	325
026	MEDUNO	-	31	3	4	73	13	50	140	39
027	MONTEBEALE VALCELLINA	6	52	36	6	137	117	76	367	248
028	MORSANO AL TAGLIAMENTO	10	55	3	25	131	23	137	195	61
029	PASIANO DI PORDENONE	18	127	8	43	288	41	267	500	118
030	PINZANO AL TAGLIAMENTO	1	34	5	7	76	15	18	143	31
031	POLCENIGO	2	34	16	8	83	79	45	165	233
032	PORCIA	6	188	34	22	647	128	175	1.401	333
033	PORDENONE	10	388	212	21	1.568	1.094	139	3.865	3.584
034	PRATA DI PORDENONE	6	133	3	21	296	62	147	529	90
035	PRAVISDOMINI	5	43	1	17	99	13	120	109	37
036	ROVEREDO IN PIANO	-	39	11	9	91	30	30	234	126
037	SACILE	6	238	59	18	572	292	209	1.311	864
038	S. GIORGIO DELLA RICHINVELDA	45	56	6	107	129	46	275	250	74
039	SAN MARTINO AL TAGLIAMENTO	4	27	3	7	62	16	52	111	35
040	SAN QUIRINO	22	59	6	33	150	49	158	215	99
041	SAN VITO AL TAGLIAMENTO	7	153	33	15	442	147	216	847	510
042	SEQUALS	3	18	5	9	78	22	44	134	44
043	SESTO AL REGHENA	12	71	8	33	242	53	207	386	99
044	SEILIMBERGO	6	99	42	31	297	335	146	693	593
045	TRANONTI DI SOPRA	-	15	2	-	36	7	3	84	13
046	TRANONTI DI SOTTO	2	8	1	-	33	2	8	60	16
047	TRAVESIO	1	31	1	5	88	17	34	165	44
052	VAJONT	-	8	4	1	84	6	4	105	30
048	VALVASONE	-	41	3	4	87	24	70	179	67
049	VITO D'ASIO	1	31	5	1	61	10	4	122	48
050	VIVARO	1	20	4	20	42	37	56	69	22
051	ZOPPOLA	3	123	21	17	349	129	160	677	181
	TOTALE PROVINCIA	291	3.821	316	731	10.556	4.156	4.886	21.556	10.761



per sesso, classe di età e settore di attività economica

C H I

D I E T À (anni)									C O M U N I	Codice dei Comuni
55 — 59			60 — 64			65 e più				
Agricoltura, foreste, caccia e pesca	Industrie	Altre attività	Agricoltura, foreste, caccia e pesca	Industrie	Altre attività	Agricoltura, foreste, caccia e pesca	Industrie	Altre attività		
10	17	2	4	5	-	6	1	1	ANDREIS	001
20	21	6	13	8	1	20	2	1	AREA	002
24	15	10	28	4	-	29	2	3	ARZENE	003
72	79	81	116	31	27	220	12	7	AVIANO	004
119	84	21	108	25	12	52	9	7	AZZANO DECIMO	005
2	7	3	1	3	4	-	-	1	BARCIS	006
69	70	10	76	27	6	42	2	5	BRUGNERA	007
17	18	23	18	6	10	37	2	5	BUDOGIA	008
42	72	20	39	21	4	33	5	5	CANEVA	009
48	38	47	52	21	14	22	5	11	CASARSA DELLA DELIZIA	010
7	16	3	11	9	2	11	1	-	CASTELNOVO DEL FRIULI	011
9	28	5	7	9	3	7	-	2	CAVASSO NUOVO	012
48	13	10	55	4	5	35	2	4	CHIONS	013
-	10	3	-	-	1	-	-	-	CIMOLAIS	014
21	8	10	8	6	6	3	2	5	CLAUT	015
4	7	3	3	2	2	5	2	-	CLAUZETTO	016
54	176	46	46	35	20	26	5	9	CORDEONS	017
17	24	13	17	2	4	5	4	4	CORDOVADO	018
1	4	3	2	1	3	3	-	1	ERTO E CASSO	019
6	19	4	5	13	-	1	-	1	PANNA	020
94	69	23	95	20	14	47	8	2	FIUME VENETO	021
77	66	19	76	22	11	52	8	6	FONTANAFREDDA	022
8	12	5	7	6	-	5	1	2	FRISANCO	024
36	133	48	35	60	20	21	29	10	MANIAGO	025
11	15	11	17	9	4	18	3	3	MEDUNO	026
19	49	29	14	14	12	16	7	6	MONTEBEALE VALCELLINA	027
57	21	6	53	5	4	29	1	2	MORSANO AL TAGLIAMENTO	028
89	36	13	65	16	3	24	6	8	PASIANO DI PORDENONE	029
2	22	6	-	10	3	4	-	5	PINZANO AL TAGLIAMENTO	030
21	16	40	18	15	12	3	2	6	POLCENIGO	031
52	120	26	65	19	17	88	2	6	PORCIA	032
56	453	458	51	123	184	23	49	77	PORDENONE	033
52	46	18	60	20	5	50	4	3	PRATA DI PORDENONE	034
26	10	11	23	6	2	32	-	2	PRAVISDOMINI	035
17	15	15	25	8	8	11	-	2	ROVEREDO IM PIANO	036
66	148	104	92	42	33	158	19	27	SACILE	037
59	22	12	56	6	2	43	5	4	S. GIORGIO DELLA RICHINVELDA	038
25	11	5	32	6	3	44	3	1	SAN MARTINO AL TAGLIAMENTO	039
47	24	7	58	9	9	46	1	1	SAN QUIRINO	040
67	101	77	79	31	27	36	12	27	SAN VITO AL TAGLIAMENTO	041
5	23	9	12	12	10	5	4	3	SEQUALS	042
67	34	20	81	10	9	43	8	4	SESTO AL REGHENA	043
46	101	89	43	45	35	18	6	15	SPIMBERGO	044
1	5	2	1	6	3	1	-	-	TRAMONTI DI SOPRA	045
2	5	1	-	2	1	-	1	1	TRAMONTI DI SOTTO	046
12	32	4	15	9	1	16	3	3	TRAVESIO	047
2	8	4	-	3	1	-	-	1	VAJONT	052
22	10	11	19	5	6	21	3	3	VALVASONE	048
1	15	1	6	5	4	-	-	-	VITO D'ASIO	049
21	6	3	24	2	4	28	-	2	VIVARO	050
65	60	16	69	19	7	25	3	10	ZOPPOLA	051
1.715	2.414	1.416	1.800	797	578	1.464	244	314	TOTALE PROVINCIA	

## Segue Tav. 9 — Popolazione residente attiva in condizione professionale

C - F E

Codice del Comune	C O M U N I	C L A S S								
		14 — 20			21 — 29			30 — 54		
		Agricoltura, foreste, caccia e pesca	Industrie	Altre attività	Agricoltura, foreste, caccia e pesca	Industrie	Altre attività	Agricoltura, foreste, caccia e pesca	Industrie	Altre attività
001	ANDREIS	-	2	4	-	5	6	20	3	8
002	ARBA	2	12	9	4	13	17	56	6	22
003	ARZENE	1	21	11	-	16	9	-	13	14
004	AVIANO	-	63	84	2	84	135	32	65	194
005	AZZANO DECIMO	3	163	64	4	189	74	38	120	115
006	BARCIS	-	3	4	-	2	11	-	-	9
007	BRUGNERA	2	175	27	4	124	43	28	77	54
008	BUDOIA	-	17	19	3	13	31	69	9	59
009	CANEVA	2	99	50	2	96	67	31	76	98
010	CASARSA DELLA DELIZIA	3	77	50	2	133	84	15	67	135
011	CASTELNOVO DEL FRIULI	2	12	3	5	18	7	60	9	13
012	CAVASSO NUOVO	1	26	1	1	23	13	17	13	30
013	CHIONS	1	49	24	16	43	14	60	24	42
014	CIBOLAIS	-	4	2	-	12	8	3	2	20
015	CLAUT	-	10	44	1	15	36	15	14	57
016	CLAUZETTO	2	1	5	4	6	10	32	1	16
017	CORDENONS	1	165	139	2	345	173	38	718	220
018	CORDOVADO	-	36	17	1	63	23	11	53	48
019	ETTO E CASSO	-	11	12	-	6	14	2	11	21
020	FANNA	-	17	9	2	15	10	2	7	21
021	FIUME VENETO	4	132	59	9	188	61	103	186	91
022	FONTANAFREDDA	2	114	63	5	142	61	29	135	85
024	FRISANCO	4	9	7	4	11	9	65	6	15
025	MANIAGO	2	139	69	4	176	144	20	152	191
026	NEDUNO	1	16	10	5	25	17	68	9	45
027	MONTERRALE VALCELLINA	3	42	53	2	57	72	14	39	101
028	MORSANO AL TAGLIAMENTO	8	49	26	6	45	15	88	38	36
029	PASIANCO DI PORDENONE	2	155	25	12	143	37	62	64	70
030	PINZANO AL TAGLIAMENTO	-	31	11	-	17	10	1	17	34
031	POLCENIGO	1	16	41	-	15	59	22	13	97
032	PERCIA	1	131	109	1	401	133	12	443	143
033	PORDENONE	3	291	419	7	907	973	20	1.264	1.662
034	PRATA DI PORDENONE	2	117	22	5	137	24	17	85	42
035	PRAVISDOMINI	2	34	11	14	38	17	86	18	15
036	ROVEREDO IN PIANO	-	30	24	1	37	24	12	57	42
037	SACILE	4	147	121	3	244	221	36	217	376
038	S. GIORGIO DELLA RICHINVELDA	8	28	23	7	38	50	13	14	47
039	SAN MARTINO AL TAGLIAMENTO	-	25	3	1	18	11	39	18	13
040	SAN QUIRINO	4	35	35	5	50	39	39	25	52
041	SAN VITO AL TAGLIAMENTO	1	132	108	7	151	200	32	112	308
042	SEQUALS	-	21	14	2	17	15	38	15	35
043	SESTO AL REGHENA	-	112	30	4	112	60	26	103	61
044	SEILIMBERGO	1	81	109	2	95	170	30	85	289
045	TRANONTI DI SOPRA	-	4	4	-	8	5	47	5	10
046	TRANONTI DI SOTTO	1	12	11	1	10	4	42	3	14
047	TRAVESIO	-	19	8	4	35	11	37	29	43
052	VAJONT	-	9	14	-	22	17	-	11	27
048	VALVASONE	2	29	24	1	37	16	28	19	26
049	VITC D'ASIO	-	12	9	1	23	17	24	18	24
050	VIVARO	3	9	8	15	10	10	40	3	22
051	ZOPPOLA	2	64	61	9	121	66	72	84	92
	TOTALE PROVINCIA	81	3.008	2.109	190	4.551	3.353	1.691	4.575	5.304

per sesso, classe di età e settore di attività economica

M I N E

D I E T À (anni)									C O M U N I	Codice dei Comuni
55 — 59			60 — 64			65 e più				
Agricoltura, foreste, caccia e pesca	Industrie	Altre attività	Agricoltura, foreste, caccia e pesca	Industrie	Altre attività	Agricoltura, foreste, caccia e pesca	Industrie	Altre attività		
9	-	1	10	-	1	2	-	-	ANDEBIS	001
10	-	3	8	-	1	6	1	4	ARBA	002
-	-	2	-	-	-	1	-	-	ARZENE	003
8	-	14	5	1	8	10	1	7	AVIANO	004
15	3	13	5	-	7	6	1	3	AZZANO DECIMO	005
-	-	-	-	-	2	-	-	2	BARCIS	006
9	6	5	3	1	4	-	1	2	BRUGNERA	007
20	1	5	16	1	4	21	-	4	BUDOCIA	008
8	3	11	4	2	3	1	1	2	CANEVA	009
3	-	15	-	-	7	1	1	10	CASARSA DELLA DELIZIA	010
36	-	2	36	-	-	29	-	2	CASTELNOVO DEL FRIULI	011
10	-	4	2	-	5	1	-	3	CAVASSO NUOVO	012
9	-	7	4	-	4	3	1	2	CHIONS	013
-	1	8	-	-	1	-	-	6	CIMOLAIS	014
5	-	9	2	-	9	-	-	8	CLAUT	015
6	-	3	7	-	2	5	-	1	CLAUZZETTO	016
25	4	17	12	2	10	11	3	6	CORDENONS	017
2	4	9	-	2	8	-	1	3	CORDOVADO	018
1	3	6	-	-	4	1	-	2	ERTO E CASSO	019
-	1	2	1	-	5	-	-	-	FANNA	020
41	4	9	23	2	5	17	1	8	FIUME VENETO	021
7	7	14	4	-	4	4	1	2	PONTANAFREDDA	022
21	-	1	6	-	1	8	-	2	PRISANCO	024
14	3	22	4	5	13	2	3	13	MANIAGO	025
11	2	5	13	-	5	4	-	3	MEDUNO	026
6	2	5	2	1	5	2	1	3	MONTEREALE VALCELLINA	027
20	2	4	18	-	4	8	2	3	MORSANO AL TAGLIAMENTO	028
12	4	7	2	1	7	3	2	7	PASIANO DI PORDENONE	029
-	1	3	2	-	2	-	-	1	PINZANO AL TAGLIAMENTO	030
10	2	11	1	-	6	-	-	3	POLCENIGO	031
7	4	13	2	-	1	2	1	8	PORCIA	032
5	18	137	2	7	79	-	13	49	PORDENONE	033
13	3	7	6	-	3	2	1	1	PRATA DI PORDENONE	034
9	1	3	10	-	4	4	-	2	PRAVISDOMINI	035
18	2	5	10	-	2	1	-	-	ROVEREDO IN PIANO	036
10	9	44	4	1	22	2	3	26	SACILE	037
4	-	6	3	-	-	-	-	6	S. GIORGIO DELLA RICHINVELDA	038
22	-	1	18	2	-	15	1	-	SAN MARTINO AL TAGLIAMENTO	039
7	-	2	2	-	3	6	-	-	SAN QUIBINO	040
13	4	36	3	-	15	1	2	18	SAN VITO AL TAGLIAMENTO	041
10	1	6	5	-	1	8	-	3	SEQUALS	042
6	3	7	2	-	8	3	2	3	SESTO AL REGHENA	043
9	7	26	2	-	16	5	1	12	SPILIMBERGO	044
9	-	1	4	-	-	1	-	1	TRAMONTI DI SOPRA	045
11	-	-	11	-	-	12	1	1	TRAMONTI DI SOTTO	046
21	2	8	9	2	1	10	-	-	TRAVESIO	047
-	-	4	1	-	2	-	-	2	VAJONT	052
12	1	7	5	-	3	3	1	3	VALVASONE	048
5	2	4	10	-	3	3	1	3	VITO D'ASIO	049
16	1	1	6	-	1	7	-	2	VIVARO	050
21	1	12	6	-	10	1	1	10	ZOPPOLA	051
546	112	547	311	30	311	232	49	262	TOTALE PROVINCIA	

Tav. 10 — Popolazione residente in età da 14 anni in poi non attiva, per sesso e condizione non professionale

Codice dei Comuni	C O M U N I	STUDENTI		CASALINGHE	PERSONE RITIRATE DAL LAVORO		ALTRA CONDIZIONE		T O T A L E	
		MF	M	F	MF	M	MF	M	MF	M
001	ANDEEIS	12	10	215	74	66	15	5	316	81
002	ARBA	57	38	275	226	119	28	14	586	171
003	ARZENE	41	20	445	141	66	13	6	640	92
004	AVIANO	344	223	2.122	890	484	108	52	3.464	759
005	AZZANO DECIMO	361	236	2.118	1.135	606	107	60	3.721	902
006	BARCIS	16	8	132	148	70	1	1	297	79
007	BRUGNERA	190	128	1.457	571	345	75	45	2.293	518
008	BUDCIA	113	58	437	407	230	33	22	990	310
009	CANEVA	273	168	1.442	901	484	78	40	2.694	692
010	CASARSA DELLA DELIZIA	367	224	1.545	696	408	35	22	2.643	654
011	CASTELNOVO DEL FRIULI	52	33	124	286	129	20	10	482	172
012	CAVASSO NUOVO	54	34	374	267	150	41	13	736	197
013	CHIONS	99	57	665	429	199	34	19	1.227	275
014	CIMOLAIS	38	25	95	149	66	11	6	293	97
015	CLAUT	71	44	315	294	175	52	33	732	252
016	CLAUZETTO	44	27	217	176	95	12	8	449	130
017	CORDEONS	515	306	1.716	1.988	710	147	78	4.366	1.094
018	CORDEVADO	118	71	446	361	180	26	14	951	265
019	ERTO E CASSO	31	15	155	94	67	5	1	285	83
020	FANNA	55	31	381	227	126	40	24	703	181
021	FIUME VENETO	314	198	1.542	988	465	128	74	2.972	737
022	FONTANAFREDDA	250	160	1.548	968	491	118	49	2.884	700
024	FELSANCO	28	18	65	238	82	9	5	340	105
025	MANIAGO	386	207	1.976	1.077	540	122	62	3.561	809
026	MEDUNG	70	39	373	316	160	24	13	783	212
027	MONTERRALE VALCELLINA	225	141	1.098	692	367	97	44	2.112	552
028	MORSANO AL TAGLIAMENTO	105	70	496	585	266	82	44	1.268	380
029	PASIANO DI PORDENONE	175	111	1.212	766	392	138	51	2.291	554
030	PINZANO AL TAGLIAMENTO	75	52	541	263	206	71	51	950	309
031	POLCENIGO	152	89	721	761	388	41	21	1.675	498
032	PORCIA	448	262	2.068	996	476	108	52	3.620	790
033	PORDENONE	2.693	1.553	9.369	5.023	2.546	474	270	17.559	4.369
034	PRATA DI PORDENONE	142	83	1.202	532	299	69	43	1.945	425
035	PRAVISDOMINI	68	38	361	265	151	24	11	718	200
036	ROVEREDO IN PIANO	77	47	525	244	161	13	8	859	216
037	SACILE	744	449	3.842	1.116	845	615	426	6.317	1.720
038	S. GIORGIO DELLA RICHINVELDA	189	110	1.108	515	275	40	20	1.852	405
039	SAN MARTINO AL TAGLIAMENTO	58	34	287	124	65	23	12	492	111
040	SAN QUIRINO	131	78	696	451	209	25	9	1.303	296
041	SAN VITO AL TAGLIAMENTO	576	369	2.326	1.531	838	253	88	4.686	1.295
042	SEQUALS	82	48	382	335	181	37	24	836	253
043	SESTO AL REGHENA	237	159	1.099	695	397	40	21	2.071	577
044	SPILLIMBERGO	510	323	2.340	1.307	716	148	67	4.305	1.106
045	TRAMONTI DI SOPRA	40	31	122	205	88	18	12	385	131
046	TRAMONTI DI SOTTO	41	31	62	252	105	14	5	369	141
047	TRAVESIO	100	52	438	278	161	8	3	824	216
052	VAJONT	44	26	186	62	41	39	17	331	84
048	VALVASONE	99	65	503	226	130	16	7	844	202
049	VITO D'ASIO	69	40	403	289	187	31	18	792	245
050	VIVARO	50	36	266	176	78	16	9	508	123
051	ZOPPOLA	270	165	1.299	998	436	168	68	2.735	669
	TOTALE PROVINCIA	11.299	6.840	53.132	31.734	16.517	3.890	2.077	100.055	25.434

Tav. 11 — Famiglie residenti per condizione del capo famiglia

Codice dei Comuni	C O M U N I	FAMIGLIE CON CAPO FAMIGLIA IN CONDIZIONE PROFESSIONALE			FAMIGLIE CON CAPO FAMIGLIA IN CONDIZIONE NON PROFESSIONALE			T O T A L E		
		Famiglie	Componenti		Famiglie	Componenti		Famiglie	Componenti	
			MF	M		MF	M		MF	M
001	ANDREIS	115	355	175	123	272	114	238	627	289
002	ARBA	221	789	383	220	467	194	441	1.256	577
003	ARZENE	312	1.138	581	172	417	161	484	1.555	742
004	AVIANO	1.739	6.020	3.076	987	2.030	820	2.726	8.050	3.896
005	AZZANO DECIMO	1.724	6.928	3.514	816	2.472	1.156	2.540	9.400	4.670
006	BARCIS	97	299	149	125	235	99	222	534	248
007	BRUGNERA	1.186	5.098	2.617	373	1.292	635	1.559	6.390	3.252
008	BUDOIA	380	1.367	678	365	724	297	745	2.091	975
009	CANEVA	1.118	4.429	2.206	708	1.986	914	1.826	6.415	3.120
010	CASARSA DELLA DELIZIA	1.250	4.883	2.445	599	1.603	723	1.849	6.486	3.168
011	CASTELNOVO DEL FRIULI	208	642	321	245	499	202	453	1.141	523
012	CAVASSO NUOVO	241	866	439	256	580	237	497	1.446	676
013	CHIONS	585	2.451	1.248	268	775	364	853	3.226	1.612
014	CINOLAIS	105	383	191	97	220	96	202	603	287
015	CLAUT	273	1.027	532	258	752	383	531	1.779	915
016	CLAUZETTO	116	394	180	202	430	168	318	824	348
017	CCORDENONS	2.713	10.155	5.083	1.097	2.726	1.136	3.810	12.881	6.219
018	CCRDOVADO	410	1.632	820	248	761	354	658	2.393	1.174
019	ERTO E CASSO	127	464	234	109	283	126	236	747	360
020	FANNA	218	848	425	269	546	202	487	1.394	627
021	FIUME VENETO	1.598	6.468	3.252	638	1.695	777	2.236	8.163	4.029
022	FONTANAFREDDA	1.369	5.620	2.856	615	1.835	867	1.984	7.455	3.723
024	FRISANCO	143	483	238	164	362	143	307	845	381
025	HANIAGO	1.884	6.882	3.396	837	2.136	924	2.721	9.018	4.320
026	MEDUNO	310	1.106	530	276	673	278	586	1.779	808
027	MCNTEREALE VALCELLINA	881	3.294	1.687	643	1.419	600	1.524	4.713	2.287
028	MCRSANO AL TAGLIAMENTO	526	2.163	1.078	315	887	415	841	3.050	1.493
029	PASIANO DI PORDENONE	1.012	4.407	2.231	524	1.710	795	1.536	6.117	3.026
030	PINZANO AL TAGLIAMENTO	235	856	425	364	876	400	599	1.732	825
031	PCLCENIGO	572	1.981	996	643	1.395	602	1.215	3.376	1.598
032	PGRCIA	2.538	9.727	4.913	620	1.766	835	3.158	11.493	5.748
033	PORDENONE	10.490	36.818	18.243	4.055	9.631	3.985	14.545	46.449	22.228
034	PRATA DI PORDENONE	901	3.779	1.911	411	1.503	707	1.312	5.282	2.618
035	PRAVISDOMINI	327	1.419	712	180	595	289	507	2.014	1.001
036	ROVEREDO IN PIANO	495	1.888	939	216	514	236	711	2.402	1.175
037	SACILE	3.133	12.001	5.998	1.217	3.283	1.458	4.350	15.284	7.456
038	S. GIORGIO DELLA RICHINVELDA	699	2.923	1.475	457	1.350	624	1.156	4.273	2.099
039	SAN MARTINO AL TAGLIAMENTO	318	1.163	610	109	244	104	427	1.407	714
040	SAN QUIRINO	656	2.652	1.389	305	778	342	961	3.430	1.731
041	SAN VITO AL TAGLIAMENTO	1.986	7.521	3.836	1.171	3.199	1.452	3.157	10.720	5.288
042	SEQUALS	323	1.170	587	307	628	266	630	1.798	853
043	SESTO AL REGHENA	815	3.438	1.750	528	1.733	813	1.343	5.171	2.563
044	SPILIMBERGO	1.958	7.073	3.584	1.148	2.722	1.147	3.106	9.795	4.731
045	TRAMONTI DI SOPRA	115	448	216	141	373	167	256	821	383
046	TRAMONTI DI SOTTO	103	368	182	181	392	165	284	760	347
047	TRAVESIO	343	1.215	624	310	688	269	653	1.903	893
052	VAJONT	201	725	366	86	242	119	287	967	485
048	VALVASONE	371	1.457	747	240	651	275	611	2.108	1.022
049	VITO D'ASIO	200	762	373	324	724	309	524	1.486	682
050	VIVARO	224	802	410	160	385	153	384	1.187	563
051	ZOPPECLA	1.316	4.924	2.586	654	1.872	841	1.970	6.796	3.427
	TOTALE PROVINCIA	49.180	185.701	93.437	25.376	65.331	28.738	74.556	251.032	122.175

Tav. 12 — Famiglie residenti con il capo famiglia in condizione

Codice dei Comuni	C O M U N I	AGRICOLTURA, FORESTE, CACCIA E PESCA		INDUSTRIE ESTRATTIVE E MANIFATTURIERE		INDUSTRIE DELLE COSTRUZIONI E DELL'INSTALLAZIONE DI IMPIANTI		ENERGIA ELETTRICA, GAS E ACQUA		COMMERCIO	
		Famiglie	Componenti	Famiglie	Componenti	Famiglie	Componenti	Famiglie	Componenti	Famiglie	Componenti
001	ANDREIS	32	97	18	61	50	144	-	-	9	33
002	ARBA	74	259	50	178	48	177	5	22	20	61
003	ARZENE	125	463	93	357	24	73	-	-	23	83
004	AVIANO	492	1.669	287	998	301	1.076	42	159	212	713
005	AZZANO DECIMO	488	2.181	648	2.527	281	1.075	11	45	124	468
006	BARCIS	9	33	11	34	39	115	2	6	22	65
007	BRUGNERA	295	1.488	553	2.302	205	835	-	-	71	275
008	BUDOIA	97	339	52	185	54	196	-	-	129	472
009	CANEVA	207	876	389	1.535	289	1.153	28	104	87	319
010	CASARSA DELLA DELIZIA	197	909	395	1.513	94	349	6	23	126	463
011	CASTELNOVO DEL FRIULI	72	159	31	111	78	274	3	9	11	40
012	CAVASSO NUOVO	35	115	92	336	60	220	4	25	21	70
013	CHIONS	273	1.219	116	456	110	451	5	24	34	125
014	CINQUELAIS	6	27	11	44	43	174	1	1	30	91
015	CLAUT	69	268	24	92	89	343	8	29	41	127
016	CLAUZETTO	27	83	16	61	39	132	1	2	15	52
017	CORDEONIS	220	875	1.470	5.456	353	1.368	32	123	276	1.019
018	CORDOVADO	73	332	147	558	75	299	1	3	53	209
019	ERTO E CASSO	8	30	21	78	61	252	7	23	20	51
020	FANNA	23	79	98	406	58	213	4	19	15	52
021	FIUME VENETO	359	1.513	799	3.292	228	887	4	17	94	330
022	FONTANAFREDDA	344	1.531	562	2.254	193	804	20	79	128	501
024	FRISANCO	44	110	37	138	30	116	1	8	10	40
025	MARIAGO	174	784	1.029	3.717	166	626	5	15	189	687
026	MEDUNO	94	314	64	230	69	265	15	68	30	108
027	MONTETREALE VALCELLINA	115	427	258	988	124	474	67	253	224	826
028	MORSANO AL TAGLIAMENTO	239	1.009	125	513	79	318	7	23	33	146
029	PASIANO DI PORDENONE	351	1.732	394	1.650	117	455	6	27	70	269
030	PINZANO AL TAGLIAMENTO	22	84	52	196	100	361	7	26	23	88
031	POLCENIGO	69	229	120	440	77	279	2	5	230	793
032	PORCIA	301	1.347	1.519	5.707	228	853	23	99	202	715
033	PORDENONE	226	953	4.527	15.975	591	2.138	108	385	1.582	5.453
034	PRATA DI PORDENONE	241	1.099	430	1.789	99	402	1	4	54	204
035	PRAVISDOMINI	155	730	77	320	44	164	-	-	24	101
036	ROVEREDO IN PIANO	74	295	207	771	65	263	1	3	42	161
037	SACILE	423	1.919	1.120	4.182	398	1.569	38	153	423	1.567
038	S. GIORGIO DELLA RICHINVELDA	362	1.601	135	547	102	406	9	39	43	175
039	SAN MARTINO AL TAGLIAMENTO	144	482	80	320	45	175	3	12	23	94
040	SAN QUIRINO	273	1.165	184	760	59	218	9	38	62	219
041	SAN VITO AL TAGLIAMENTO	295	1.245	686	2.618	284	1.066	22	99	238	840
042	SEQUALS	65	252	86	333	79	286	12	42	30	101
043	SESTO AL REGHENA	298	1.374	258	1.045	119	458	2	9	55	238
044	SPELLIMBERGO	217	899	452	1.638	406	1.519	7	27	268	940
045	TRAMONTI DI SOPRA	11	36	38	151	42	175	-	-	12	44
046	TRAMONTI DI SOTTO	27	82	15	60	42	162	2	6	6	23
047	TEAVESIO	75	252	107	383	88	317	7	26	27	109
052	VAJONT	6	26	81	283	54	206	15	63	20	65
048	VALVASONE	99	412	151	603	29	110	3	12	35	122
049	VITO D'ASIO	18	54	49	189	76	305	5	21	19	89
050	VIVARO	126	436	34	142	31	115	-	-	15	49
051	ZOPPOLA	255	1.034	655	2.526	121	473	2	5	81	283
	<b>TOTALE PROVINCIA</b>	<b>8.324</b>	<b>34.887</b>	<b>18.853</b>	<b>71.048</b>	<b>6.536</b>	<b>24.884</b>	<b>563</b>	<b>2.181</b>	<b>5.631</b>	<b>20.168</b>

## professionale, per ramo di attività economica del capo famiglia

TRASPORTI E COMUNICAZIONI		CREDITO E ASSICURAZIONE		SERVIZI		PUBBLICA AMMINISTRAZIONE		C O M U N I	Codice dei Comuni
Famiglie	Componenti	Famiglie	Componenti	Famiglie	Componenti	Famiglie	Componenti		
4	16	-	-	2	4	-	-	ANDREIS	001
4	16	-	-	15	59	5	17	ARBA	002
5	23	2	5	11	34	29	100	ARZENE	003
37	128	12	40	75	221	281	1.016	AVIANO	004
42	155	17	65	68	261	45	151	AZZANO DECIMO	005
4	15	1	4	4	12	5	15	BARCIS	006
16	67	3	13	29	104	14	54	BRUGNERA	007
15	61	3	9	13	45	17	60	BUDOIA	008
41	167	3	10	46	160	28	105	CANEVA	009
113	431	7	22	71	251	241	922	CASARSA DELLA DELIZIA	010
4	17	-	-	2	3	7	29	CASTELNOVO DEL FRIULI	011
5	17	1	5	17	48	6	30	CAVASSO NUOVO	012
7	32	2	6	26	88	12	50	CHIONS	013
4	14	-	-	7	17	3	15	CIMOLAIS	014
10	42	1	4	10	35	21	87	CLAUT	015
5	15	-	-	2	7	11	42	CLAUZETTO	016
69	283	21	80	136	478	136	473	CORDEMONS	017
11	43	4	16	18	61	28	111	CORDOVADO	018
2	8	-	-	2	5	6	17	ERTO E CASSO	019
3	14	3	11	7	29	7	25	FANNA	020
33	129	4	14	43	161	34	125	FIUME VENETO	021
33	137	7	23	43	137	39	154	FONTANAFREDDA	022
3	9	-	-	8	22	10	40	FRISANCO	024
30	108	26	96	138	436	127	413	NANIAGO	025
7	27	2	9	14	35	15	50	HEDUNO	026
33	129	7	33	32	87	21	77	MONTENAPOLEONE	027
18	74	2	7	12	40	11	33	MORSANO AL TAGLIAMENTO	028
12	40	9	41	37	122	16	71	PASIANO DI PORDENONE	029
7	29	3	12	9	18	12	42	PINZANO AL TAGLIAMENTO	030
11	30	3	8	37	111	23	86	POLCENIGO	031
62	238	11	37	95	364	97	367	PORCIA	032
431	1.574	251	865	1.127	3.629	1.647	5.846	PORDENONE	033
20	81	5	15	35	124	16	61	PRATA DI PORDENONE	034
9	37	2	6	8	26	8	35	PRAVISDOMINI	035
14	45	3	13	32	118	57	219	ROVEREDO IN PIANO	036
131	497	37	141	332	1.162	231	811	SACILE	037
13	52	5	12	27	81	3	10	S. GIORGIO DELLA RICCHINVELDA	038
4	14	-	-	11	36	8	30	SAN MARTINO AL TAGLIAMENTO	039
12	44	2	10	27	96	28	102	SAN QUIRINO	040
65	248	32	121	241	816	123	468	SAN VITO AL TAGLIAMENTO	041
7	34	1	1	24	56	19	65	SEQUALS	042
25	90	2	9	29	100	27	115	SESTO AL REGHENA	043
87	354	37	134	176	593	308	969	SPILIMBERGO	044
1	5	-	-	9	33	2	4	TRANONTI DI SOPRA	045
5	19	-	-	4	8	2	8	TRANONTI DI SOTTO	046
9	35	-	-	19	52	11	41	TRAVESIO	047
4	13	-	-	9	25	12	44	VAJONT	052
12	37	3	13	22	78	17	70	VALVASONE	048
10	45	2	3	15	34	6	22	VITO D'ASIO	049
9	31	-	-	5	8	4	21	VIVARO	050
43	154	2	8	60	204	97	237	ZOPPOLA	051
1.561	5.923	538	1.921	3.241	10.734	3.933	13.955	TOTALE PROVINCIA	

**Tav. 13 — Famiglie residenti con il capo famiglia in condizione professionale, per settore di attività economica e posizione nella professione del capo famiglia**

A - TOTALE

Codice del Comune	C O M U N I	P O S I Z I O N E N E L L A P R O F E S S I O N E D E L C A P O F A M I G L I A									
		Imprenditori e liberi professionisti		Lavoratori in proprio		Dirigenti e impiegati		Lavoratori dipendenti		Coadiuvanti	
		Famiglie	Componenti	Famiglie	Componenti	Famiglie	Componenti	Famiglie	Componenti	Famiglie	Componenti
001	ANDREIS	1	7	35	102	1	3	78	243	-	-
002	ARBA	2	7	113	392	24	90	82	300	-	-
003	ARZENE	4	16	139	510	38	135	129	472	2	5
004	AVIANO	47	179	673	2.311	234	778	766	2.692	19	60
005	AZZANO DECIMO	25	100	669	2.849	149	537	865	3.393	16	49
006	BARCIS	17	51	14	43	11	38	55	167	-	-
007	BRUGNERA	64	253	402	1.838	118	450	593	2.531	9	26
008	BUDOIA	7	23	151	536	40	130	180	672	2	6
009	CANEVA	41	163	316	1.286	83	301	670	2.647	8	32
010	CASARSA DELLA DELIZIA	21	82	343	1.476	335	1.237	545	2.070	6	18
011	CASTELNOVO DEL FRIULI	2	9	93	235	10	36	103	362	-	-
012	CAVASSO NUOVO	4	12	73	255	15	53	149	546	-	-
013	CHIONS	28	112	301	1.323	37	141	217	864	2	11
014	CINOLAIS	8	33	36	117	9	30	50	197	2	6
015	CLAUT	4	19	70	235	30	108	165	650	4	15
016	CLAUZETTO	3	7	42	131	16	48	55	208	-	-
017	CORDEMONS	44	180	549	2.164	406	1.433	1.703	6.347	11	31
018	CORDOVADO	22	93	113	500	60	218	210	805	5	16
019	ERTO E CASSO	2	9	27	78	5	15	90	351	3	11
020	FANNA	4	18	58	217	14	55	138	542	4	16
021	FIUME VENETO	24	112	518	2.109	116	449	935	3.778	5	20
022	FONTANAFREDDA	19	76	469	2.012	120	419	747	3.058	14	55
024	FRISANCO	1	4	59	156	17	61	66	262	-	-
025	HARIAGO	110	420	633	2.413	335	1.121	778	2.834	28	94
026	MEDUNO	6	21	138	483	31	104	133	494	2	4
027	MONTEREALE VALCELLINA	18	66	188	697	66	216	601	2.282	8	33
028	MORSANO AL TAGLIAMENTO	16	75	248	1.034	32	109	227	936	3	9
029	PASIANO DI PORDENONE	32	127	417	1.967	75	296	474	1.967	14	50
030	PINZANO AL TAGLIAMENTO	7	24	50	186	39	145	137	494	2	7
031	POLCENIGO	11	40	161	539	55	168	344	1.230	1	4
032	PORCIA	31	114	512	2.115	482	1.631	1.508	5.856	5	11
033	PORDENONE	391	1.483	1.628	5.853	4.039	13.762	4.352	15.471	80	249
034	PRATA DI PORDENONE	59	238	353	1.523	87	305	401	1.708	1	5
035	PRAVISDOMINI	8	40	191	858	18	59	108	453	2	9
036	ROVEREDO IN PIANO	13	47	129	518	73	268	280	1.055	-	-
037	SACILE	89	342	919	3.751	671	2.312	1.431	5.515	23	81
038	S. GIORGIO DELLA RICHIVELDA	8	37	364	1.573	53	188	272	1.114	2	11
039	SAN MARTINO AL TAGLIAMENTO	7	30	157	518	19	61	129	533	6	21
040	SAN QUIRINO	3	13	273	1.140	70	256	303	1.216	7	27
041	SAN VITO AL TAGLIAMENTO	63	252	513	2.036	363	1.316	1.041	3.898	6	19
042	SEQUALS	9	31	112	403	43	123	157	606	2	7
043	SESTO AL REGHENA	11	36	362	1.626	70	262	369	1.501	3	13
044	SPILIMBERGO	68	258	471	1.767	538	1.738	866	3.259	15	51
045	TRAMONTI DI SOPRA	1	5	21	79	4	9	88	353	1	2
046	TRAMONTI DI SOTTO	1	4	37	114	13	45	52	205	-	-
047	TRAVESIO	5	21	131	464	40	135	167	595	-	-
052	VAJONT	3	12	36	125	19	57	143	531	-	-
048	VALVASONE	18	72	136	556	45	169	170	653	2	7
049	VITO D'ASIO	4	12	44	168	32	103	120	479	-	-
050	VIVARO	9	33	131	460	18	51	66	258	-	-
051	ZOPPOLA	9	41	350	1.373	173	485	782	3.018	2	7
	<b>TOTALE PROVINCIA</b>	<b>1.404</b>	<b>5.459</b>	<b>13.968</b>	<b>55.214</b>	<b>9.391</b>	<b>32.259</b>	<b>24.090</b>	<b>91.671</b>	<b>327</b>	<b>1.098</b>



Segue Tav. 13 — Famiglie residenti con il capo famiglia in condizione professionale, per settore di attività economica e posizione nella professione del capo famiglia

B - AGRICOLTURA, FORESTE, CACCIA E PESCA

Codice dei Comuni	COMUNI	POSIZIONE NELLA PROFESSIONE DEL CAPO FAMIGLIA									
		Imprenditori e liberi professionisti		Lavoratori in proprio		Dirigenti e impiegati		Lavoratori dipendenti		Coadiuvanti	
		Famiglie	Componenti	Famiglie	Componenti	Famiglie	Componenti	Famiglie	Componenti	Famiglie	Componenti
001	ANDREIS	-	-	27	77	-	-	5	20	-	-
002	ARBA	-	-	70	243	-	-	4	16	-	-
003	ARZENE	-	-	108	390	-	-	17	73	-	-
004	AVIANO	-	-	466	1.579	-	-	24	85	2	5
005	AZZANO DECINO	-	-	417	1.884	5	20	66	277	-	-
006	BARCIS	-	-	2	8	2	11	5	14	-	-
007	BRUGNERA	1	5	271	1.330	5	16	18	97	-	-
008	BUDOIA	1	3	87	293	-	-	8	41	1	2
009	CANEVA	2	3	170	739	2	8	32	123	1	3
010	CASARSA DELLA DELIZIA	1	4	169	802	7	27	20	76	-	-
011	CASTELNOVO DEL FRIULI	-	-	68	143	-	-	4	16	-	-
012	CAVASSO NUOVO	-	-	34	114	-	-	1	1	-	-
013	CHIONS	3	12	242	1.097	3	12	25	98	-	-
014	CIMOLAIS	-	-	6	27	-	-	-	-	-	-
015	CLAUT	-	-	17	53	2	6	50	209	-	-
016	CLAUZETTO	-	-	26	81	-	-	1	2	-	-
017	CORDEONNS	-	-	178	724	2	9	40	142	-	-
018	COBDOVADO	2	5	45	233	2	9	23	83	1	2
019	ERTO E CASSO	-	-	6	21	-	-	1	5	1	4
020	FANNA	-	-	20	73	-	-	3	6	-	-
021	FIUME VENETO	-	-	319	1.360	2	7	38	146	-	-
022	FONTANAFREDDA	1	3	299	1.334	1	5	42	180	1	9
024	FRISANCO	1	4	41	95	-	-	2	11	-	-
025	HANJAGO	4	19	131	609	6	20	32	132	1	4
026	HEDUNO	-	-	88	298	1	4	5	12	-	-
027	MONTERRALE VALCELLINA	1	4	87	311	2	8	25	104	-	-
028	MORSANO AL TAGLIAMENTO	1	4	192	806	3	13	43	186	-	-
029	PASIANO DI PORDENONE	1	2	274	1.397	9	39	66	289	1	5
030	PINZANO AL TAGLIAMENTO	-	-	13	46	4	17	5	21	-	-
031	POLCENIGO	-	-	62	208	-	-	7	21	-	-
032	PORCIA	-	-	241	1.090	10	37	50	220	-	-
033	PORDENONE	7	28	150	664	27	90	41	167	1	4
034	PRATA DI PORDENONE	1	2	219	1.002	6	23	15	72	-	-
035	PRAVISDOMINI	1	5	145	682	2	7	6	30	1	6
036	ROVEREDO IN PIANO	-	-	58	236	-	-	16	59	-	-
037	SACILE	2	7	363	1.664	7	24	47	203	4	21
038	S.GIORGIO DELLA RICHIVELDA	1	7	287	1.261	13	59	61	274	-	-
039	SAN MARTINO AL TAGLIAMENTO	-	-	118	373	1	6	25	103	-	-
040	SAN QUIRINO	-	-	203	881	6	24	61	250	3	10
041	SAN VITO AL TAGLIAMENTO	1	5	211	930	17	69	65	240	1	1
042	SEQUALS	-	-	43	154	1	2	21	96	-	-
043	SESTO AL REGHENA	2	4	251	1.177	8	36	36	151	1	6
044	SEILIMBERGO	1	4	131	561	8	33	76	300	1	1
045	TRANONTI DI SOPRA	-	-	8	27	-	-	3	9	-	-
046	TRANONTI DI SOTTO	-	-	22	67	-	-	5	15	-	-
047	TRAVESIO	-	-	71	234	-	-	4	18	-	-
052	VAJONT	-	-	6	26	-	-	-	-	-	-
048	VALVASONE	2	6	82	344	1	3	14	59	-	-
049	VITO D'ASIO	-	-	15	43	1	4	2	7	-	-
050	VIVARO	-	-	111	385	2	4	13	47	-	-
051	ZOPPOLA	1	5	212	876	2	7	39	143	1	3
	TOTALE PROVINCIA	38	141	6.882	29.052	170	659	1.212	4.949	22	86

Segue TAV. 13 — Famiglie residenti con il capo famiglia in condizione professionale, per settore di attività economica e posizione nella professione del capo famiglia

## C - INDUSTRIE

Codice del Comune	C O M U N I	P O S I Z I O N E N E L L A P R O F E S S I O N E D E L C A P O F A M I G L I A									
		Imprenditori e liberi professionisti		Lavoratori in proprio		Dirigenti e impiegati		Lavoratori dipendenti		Coadiuvanti	
		Famiglie	Componenti	Famiglie	Componenti	Famiglie	Componenti	Famiglie	Componenti	Famiglie	Componenti
001	ANDREIS	-	-	4	10	-	-	64	195	-	-
002	ARBA	2	7	26	93	2	10	73	267	-	-
003	ARZENE	3	14	14	48	5	20	93	343	2	5
004	AVIANO	29	113	95	335	46	144	448	1.599	12	42
005	AZZANO DECIMO	13	50	136	524	56	204	725	2.838	10	31
006	BARCIS	2	7	4	9	2	4	44	135	-	-
007	BEUGHERA	55	219	85	327	67	267	544	2.303	7	21
008	BUDOIA	5	18	35	131	8	20	57	208	1	4
009	CANEVA	34	142	62	223	33	118	572	2.289	5	20
010	CASARSA DELLA DELIZIA	14	57	70	279	40	138	369	1.407	2	4
011	CASTELNOVO DEL FRIULI	2	9	13	51	2	7	95	327	-	-
012	CAVASSO NUOVO	-	-	23	82	5	16	128	483	-	-
013	CHIONS	22	91	29	121	11	42	167	666	2	11
014	CIBOLAIS	5	25	2	7	1	5	47	182	-	-
015	CLAUT	3	12	14	52	8	25	95	368	1	7
016	CLAUZETTO	1	2	8	25	3	6	44	162	-	-
017	CORDENONS	28	109	188	748	199	711	1.435	5.368	5	11
018	CORDOVADO	14	57	35	129	12	43	159	620	3	11
019	ERTO E CASSO	1	5	3	13	1	5	84	330	-	-
020	FANNA	3	14	26	101	3	13	126	501	2	9
021	FIUME VENETO	19	87	123	477	52	203	832	3.409	5	20
022	FONTANAFREDDA	12	55	85	327	47	156	622	2.567	9	32
024	FEBISANCO	-	-	10	34	3	12	55	216	-	-
025	HANIAGO	74	266	377	1.361	86	298	645	2.375	18	58
026	MEDUNO	4	17	22	76	9	32	111	434	2	4
027	MONTIEREALE VALCELLINA	13	51	39	157	19	57	374	1.436	4	14
028	MORSANO AL TAGLIAMENTO	10	48	29	111	4	16	166	673	2	6
029	PASIANO DI PORDENONE	22	90	81	330	25	103	380	1.575	9	34
030	PINZANO AL TAGLIAMENTO	5	19	16	59	13	55	123	443	2	7
031	POLCENIGO	6	24	47	155	10	28	135	513	1	4
032	PORCIA	18	71	148	568	320	1.064	1.281	4.948	3	8
033	PORDENONE	139	533	558	1.993	1.441	4.935	3.063	10.961	25	76
034	PRATA DI PORDENONE	51	211	84	323	38	136	356	1.520	1	5
035	PRAVISDOMINI	7	35	24	76	2	9	88	364	-	-
036	ROVEREDO IN PIANO	5	17	30	116	28	103	210	801	-	-
037	SACILE	44	171	220	828	210	724	1.078	4.166	4	15
038	S. GIORGIO DELLA RICHINVELDA	3	17	49	196	14	51	179	725	1	3
039	SAN MARTINO AL TAGLIAMENTO	6	27	25	92	2	5	89	362	6	21
040	SAN QUIRINO	2	9	36	135	14	54	198	811	2	7
041	SAN VITO AL TAGLIAMENTO	38	166	121	437	68	265	765	2.915	-	-
042	SEQUALS	6	21	39	148	7	24	124	464	1	4
043	SESTO AL REGHENA	6	23	60	234	15	51	297	1.202	1	2
044	SEILIMBERGO	31	121	181	640	68	240	579	2.161	6	22
045	TRAMONTI DI SOPRA	1	5	1	4	-	-	78	317	-	-
046	TRAMONTI DI SOTTO	1	4	8	22	4	19	46	183	-	-
047	TRAVESIO	1	5	34	122	19	68	148	531	-	-
052	VAJONT	3	12	10	35	6	20	131	485	-	-
048	VALVASONE	9	37	28	121	12	42	134	525	-	-
049	VITO D'ASIO	2	6	12	46	10	43	106	420	-	-
050	VIVARO	5	22	8	33	6	18	46	184	-	-
051	ZCOPPOLA	1	5	66	241	36	123	674	2.631	1	4
	TOTALE PROVINCIA	780	3.126	3.443	12.805	3.092	10.752	18.482	70.908	155	522

Segue TAV. 13 — Famiglie residenti con il capo famiglia in condizione professionale, per settore di attività economica e posizione nella professione del capo famiglia

## D - ALTRE ATTIVITÀ

Codice dei Comuni	C O M U N I	P O S I Z I O N E N E L L A P R O F E S S I O N E D E L C A P O F A M I G L I A									
		Imprenditori e liberi professionisti		Lavoratori in proprio		Dirigenti e impiegati		Lavoratori dipendenti		Coadiuvanti	
		Famiglie	Componenti	Famiglie	Componenti	Famiglie	Componenti	Famiglie	Componenti	Famiglie	Componenti
001	ANDREIS	1	7	4	15	1	3	9	28	-	-
002	ARBA	-	-	17	56	22	80	5	17	-	-
003	ARZENE	1	2	17	72	33	115	19	56	-	-
004	AVIANO	18	66	112	397	188	634	294	1.008	5	13
005	AZZANO DECIMO	12	50	116	441	88	313	74	278	6	18
006	BARCIS	15	44	8	26	7	23	6	18	-	-
007	BRUGNERA	8	29	46	181	46	167	31	131	2	5
008	BUDOIA	1	2	29	112	32	110	115	423	-	-
009	CANEVA	5	18	84	324	48	175	66	235	2	9
010	CASARSA DELLA DELIZIA	6	21	104	395	288	1.072	156	587	4	14
011	CASTELNOVO DEL FRIULI	-	-	12	41	8	29	4	19	-	-
012	CAVASSO NUOVO	4	12	16	59	10	37	20	62	-	-
013	CHIONS	3	9	30	105	23	87	25	100	-	-
014	CINOLAIS	3	8	28	83	8	25	3	15	2	6
015	CLAUT	1	7	39	130	20	77	20	73	3	8
016	CLAUZETTO	2	5	8	25	13	42	10	44	-	-
017	CORDENONS	16	71	183	692	205	713	228	837	6	20
018	CORDEVADO	6	31	33	138	46	166	28	102	1	3
019	BRTO E CASSO	1	4	18	44	4	10	5	16	2	7
020	FANNA	1	4	12	43	11	42	9	35	2	7
021	FIUME VENETO	5	25	76	272	62	239	65	223	-	-
022	FONTANAPREDDA	6	18	85	351	72	258	83	311	4	14
024	FEISANCO	-	-	8	27	14	49	9	35	-	-
025	MANIAGO	32	135	125	443	243	803	101	327	9	32
026	MEDUNO	2	4	28	109	21	68	17	48	-	-
027	MONTEREALE VALCELLINA	4	11	62	229	45	151	202	742	4	19
028	MORSANO AL TAGLIAMENTO	5	23	27	117	25	80	18	77	1	3
029	PASIANO DI PORDENONE	9	35	62	240	41	154	28	103	4	11
030	PINZANO AL TAGLIAMENTO	2	5	21	81	22	73	9	30	-	-
031	POLCENIGO	5	16	52	176	45	140	202	696	-	-
032	PORCIA	13	43	123	457	152	530	177	688	2	3
033	PORDENONE	245	922	920	3.196	2.571	8.737	1.248	4.343	54	169
034	PRATA DI PORDENONE	7	25	50	198	43	146	30	116	-	-
035	PRAVISDOMINI	-	-	22	100	14	43	14	59	1	3
036	ROVEREDO IN PIANO	8	30	41	166	45	165	54	195	-	-
037	SACILE	43	164	336	1.259	454	1.564	306	1.146	15	45
038	S.GIORGIO DELLA RICHINVELDA	4	13	28	116	26	78	32	115	1	8
039	SAN MARTINO AL TAGLIAMENTO	1	3	14	53	16	50	15	68	-	-
040	SAN QUIRINO	1	4	34	124	50	178	44	155	2	10
041	SAN VITO AL TAGLIAMENTO	24	81	181	669	278	982	211	743	5	18
042	SEQUALS	3	10	30	101	35	97	12	46	1	3
043	SESTO AL REGHENA	3	9	51	215	47	175	36	148	1	5
044	SELLIMBERGO	36	133	159	566	462	1.465	211	798	8	28
045	TRAMONTI DI SOPRA	-	-	12	48	4	9	7	27	1	2
046	TRAMONTI DI SOTTO	-	-	7	25	9	26	1	7	-	-
047	TRAVESIO	4	16	26	108	21	67	15	46	-	-
052	VAJONT	-	-	20	64	13	37	12	46	-	-
048	VALVASONE	7	29	26	91	32	124	22	69	2	7
049	VITO D'ASIO	2	6	17	79	21	56	12	52	-	-
050	VIVARO	4	11	12	42	10	29	7	27	-	-
051	ZOPPOLA	7	31	72	256	135	355	69	244	-	-
	TOTALE PROVINCIA	586	2.192	3.643	13.357	6.129	20.848	4.396	15.814	150	490

Tav. 14 — Famiglie residenti con il capo famiglia in condizione non professionale per condizione del capo famiglia

Codice dei Comuni	C O M U N I	IN CERCA M PRIMA OCCUPAZIONE		CASALINGHE		PERSONE RITIRATE DAL LAVORO		ALTRA CONDIZIONE	
		Famiglie	Componenti	Famiglie	Componenti	Famiglie	Componenti	Famiglie	Componenti
001	ANDREIS	-	-	56	87	65	179	2	6
002	ARBA	-	-	61	105	147	341	12	21
003	ARZENE	-	-	75	161	95	247	2	9
004	AVIANO	1	1	374	641	577	1.323	35	65
005	AZZANO DECIMO	1	5	191	469	594	1.903	30	95
006	BARCIS	1	1	27	45	96	187	1	2
007	BRUGNERA	-	-	68	163	294	1.086	11	43
008	BUDOIA	-	-	89	130	268	575	8	19
009	CANEVA	1	3	142	326	547	1.624	18	33
010	CASARSA DELLA DELIZIA	2	4	149	295	439	1.282	9	22
011	CASTELNUOVO DEL FRIULI	-	-	29	56	208	433	8	10
012	CAVASSO NUOVO	-	-	73	129	167	411	16	40
013	CHIONS	2	3	47	94	211	649	8	29
014	CIMOLAIS	-	-	6	8	89	206	2	6
015	CLAUT	-	-	33	72	205	619	20	61
016	CLAUZETTO	-	-	71	116	125	302	6	12
017	CORDEONS	2	4	94	235	971	2.398	30	89
018	CORDOVADO	1	2	41	101	200	642	6	16
019	EETO E CASSO	-	-	41	85	65	191	3	7
020	FANNA	-	-	94	155	154	334	21	57
021	FIUME VENETO	2	4	112	225	476	1.324	48	142
022	FONTANAFREDDA	1	4	84	178	507	1.585	23	68
024	FRISSANO	1	1	10	22	151	335	2	4
025	MANIAGO	-	-	176	355	622	1.674	39	107
026	MEDUNO	-	-	70	129	203	535	3	9
027	MONTERBALE VALCELLINA	1	1	147	250	457	1.089	38	79
028	MORSANO AL TAGLIAMENTO	-	-	35	53	257	735	23	99
029	PASIANO DI PORDENONE	-	-	104	240	390	1.376	30	94
030	PINZANO AL TAGLIAMENTO	2	4	129	200	195	549	38	123
031	POLCENIGO	1	4	111	177	522	1.199	9	15
032	PORCIA	1	2	92	209	486	1.435	41	120
033	PORDENONE	12	25	974	1.858	2.950	7.436	119	312
034	PRATA DI PORDENONE	-	-	113	317	276	1.102	22	84
035	PRAVISDOMINI	1	2	34	68	138	497	7	28
036	ROVEREDO IN PIANO	-	-	59	104	153	399	4	11
037	SACILE	2	4	368	778	794	2.352	53	149
038	S. GIORGIO DELLA RICHINVELDA	-	-	123	308	328	1.022	6	20
039	SAN MARTINO AL TAGLIAMENTO	-	-	41	58	65	173	3	13
040	SAN QUIRINO	1	2	69	161	228	602	7	13
041	SAN VITO AL TAGLIAMENTO	1	2	242	495	891	2.584	37	118
042	SEQUALS	1	3	68	107	226	496	12	22
043	SESTO AL REGHENA	1	3	127	338	388	1.356	12	36
044	SEILIMBERGO	3	6	290	523	833	2.142	22	51
045	TRANONTI DI SOPRA	-	-	20	34	114	329	7	10
046	TRANONTI DI SOTTO	-	-	15	20	164	370	2	2
047	TRAVESIO	-	-	96	175	208	502	6	11
052	VAJONT	1	2	14	26	46	148	25	66
048	VALVASONE	1	4	85	189	151	453	3	5
049	VITO D'ASIO	-	-	106	188	210	517	8	19
050	VIVARO	2	6	53	96	103	279	2	4
051	ZOPPOLA	2	7	104	245	525	1.564	23	56
	TOTALE PROVINCIA	48	109	5.832	11.599	18.574	51.091	922	2.532

Tav. 15 — Famiglie residenti per ampiezza della famiglia

Codice dei Comuni	C O M U N I	F A M I G L I E * C O N C O M P O N E N T I									
		1	2	3	4	5	6	7	8	9 e più	
										Famiglie	Componenti
001	ANDREIS	59	64	62	23	21	6	3	-	-	-
002	ARBA	97	115	94	71	37	20	4	1	2	22
003	ARZENE	80	110	95	99	57	23	13	6	1	12
004	AVIANO	543	666	560	545	257	95	36	14	10	96
005	AZZANO DECIMO	221	467	535	592	383	205	63	36	38	398
006	BARCIS	71	60	44	31	10	5	1	-	-	-
007	BRUGNERA	79	247	310	369	261	151	67	23	52	547
008	BUDOIA	174	207	127	136	54	32	7	5	3	27
009	CANEVA	207	360	381	423	236	128	57	20	14	146
010	CASARSA DELLA DELIZIA	194	365	392	466	234	110	47	18	23	219
011	CASTELNOVO DEL FRIULI	154	109	78	59	33	13	2	3	2	18
012	CAVASSO NUOVO	115	126	86	84	51	23	8	3	1	12
013	CHIONS	88	167	140	182	132	81	32	17	14	150
014	CIMOLAIS	55	36	34	41	20	7	6	1	2	18
015	CLAUT	94	110	87	110	65	37	18	5	5	51
016	CLAUZETTO	103	90	40	43	21	13	5	1	2	23
017	CORDENONS	493	694	886	885	512	226	65	25	24	231
018	CORDOVADO	59	144	122	169	80	39	23	9	13	137
019	ERTO E CASSO	59	47	27	46	33	10	10	2	2	18
020	FANNA	135	116	73	80	47	20	5	5	6	58
021	FIUME VENETO	208	399	496	493	340	172	83	29	16	152
022	FONTANAFREDDA	162	372	411	424	321	171	68	22	33	337
024	FRISANCO	90	68	51	52	26	14	4	2	-	-
025	HARIAGO	350	578	623	626	303	145	53	22	21	207
026	MEDUNO	120	152	110	86	73	22	12	7	4	44
027	MONTEBEALE VALCELLINA	283	333	311	321	172	69	17	12	6	58
028	MORSANO AL TAGLIAMENTO	112	170	152	152	127	62	35	16	15	154
029	PASIANO DI PORDENONE	141	265	282	304	252	127	77	41	47	495
030	PINZANO AL TAGLIAMENTO	136	144	115	108	58	26	11	1	-	-
031	POLCENIGO	316	296	227	202	100	54	14	4	2	25
032	PORCIA	196	558	783	851	452	185	75	29	29	301
033	PORDENONE	1.736	3.236	3.685	3.524	1.533	561	184	52	34	355
034	PRATA DI PORDENONE	106	179	238	325	221	121	68	32	22	241
035	PRAVISDOMINI	54	86	90	89	83	52	25	14	14	148
036	ROVEREDO IN PIANO	82	150	173	161	72	38	24	8	3	37
037	SACILE	396	821	1.033	1.084	590	260	98	36	32	327
038	S. GIORGIO DELLA RICHINVELDA	149	209	203	236	170	104	39	24	22	214
039	SAN MARTINO AL TAGLIAMENTO	65	88	101	81	46	28	8	8	2	21
040	SAN QUIRINO	119	183	190	200	146	59	42	10	12	117
041	SAN VITO AL TAGLIAMENTO	404	670	640	711	414	184	82	27	25	248
042	SEQUALS	151	152	120	110	60	20	14	2	1	9
043	SESTO AL REGHENA	142	228	259	296	193	110	48	26	41	443
044	SEILIMBERGO	488	705	677	674	325	155	49	26	7	64
045	TRAMONTI DI SOPRA	54	55	42	47	29	16	6	5	2	20
046	TRAMONTI DI SOTTO	74	92	40	44	13	13	3	3	2	18
047	TRAVESIO	154	159	123	107	58	33	10	5	4	36
052	VAJONT	35	57	64	65	41	18	4	2	1	9
048	VALVASONE	85	121	125	127	80	42	15	9	7	69
049	VITO D'ASIO	133	149	66	77	60	28	8	2	1	9
050	VIVARO	79	92	63	76	42	15	9	5	3	28
051	ZOPPOLA	281	359	414	414	285	121	60	15	21	208
	TOTALE PROVINCIA	9.981	15.426	16.080	16.521	9.229	4.269	1.717	690	643	6.577

Tav. 16 — Abitazioni in complesso (occupate)

Codice dei Comuni	C O M U N I	A B I T A Z I O N I   O C C U P A T E						ABITA Numero	
		Numero	Superficie m <sup>2</sup>	Stanze		Numero medio stanze per abitazione	Occupanti		
				Totale	adibite esclusiva- mente o promiscua- mente ad abitazione		Famiglie		Componenti
001	ANDREIS	235	14.473	845	843	3,6	236	618	79
002	ARBA	436	40.096	1.936	1.871	4,4	439	1.253	154
003	ARZENE	472	41.352	2.111	2.084	4,5	484	1.555	25
004	AVIANO	2.578	212.642	10.797	10.646	4,2	2.721	8.036	1.016
005	AZZANO DECIMO	2.460	218.212	11.248	11.090	4,6	2.535	9.390	286
006	BARCIS	207	15.808	973	973	4,7	222	534	134
007	BRUGNERA	1.531	150.725	7.520	7.386	4,9	1.559	6.390	103
008	BUDOIA	729	65.262	3.246	3.176	4,5	743	2.089	431
009	CANEVA	1.715	153.129	8.350	8.232	4,9	1.821	6.403	270
010	CASARSA DELLA DELIZIA	1.780	166.632	8.380	8.224	4,7	1.848	6.485	174
011	CASTELNOVO DEL FRIULI	438	34.647	1.935	1.910	4,4	442	1.109	233
012	CAVASSO NUOVO	493	45.958	2.217	2.197	4,5	497	1.446	158
013	CHIONS	832	78.596	4.057	3.994	4,9	849	3.212	49
014	CIMOLAIS	189	21.717	1.081	1.061	5,7	199	595	108
015	CLAUT	473	41.299	2.104	2.078	4,4	526	1.768	166
016	CLAUZETTO	317	27.448	1.484	1.457	4,7	317	823	272
017	CORDEONIS	3.468	307.014	15.492	15.341	4,5	3.795	12.863	191
018	COROVADO	613	63.418	2.948	2.908	4,8	652	2.375	85
019	ERTC E CASSO	-	-	-	-	-	-	-	-
020	FANNA	457	56.293	2.143	2.108	4,7	485	1.388	243
021	FIUME VENEZO	2.124	200.384	10.001	9.797	4,7	2.227	8.135	116
022	FONTANAFREDDA	1.908	167.560	8.626	8.522	4,5	1.981	7.444	206
024	FRISANCO	307	23.570	1.283	1.240	4,2	307	845	319
025	MANIAGO	2.588	224.681	11.601	11.315	4,5	2.707	9.001	410
026	MEDUNO	582	47.645	2.343	2.315	4,0	584	1.777	180
027	MONTERBALE VALCELLINA	1.429	120.200	6.130	5.986	4,3	1.523	4.712	257
028	MOSSANO AL TAGLIAMENTO	809	86.985	4.106	4.058	5,1	838	3.041	130
029	PASIANO DI PORDENONE	1.447	132.818	6.832	6.745	4,7	1.513	6.047	94
030	PINZANO AL TAGLIAMENTO	597	46.371	2.551	2.522	4,3	597	1.729	294
031	PICENIGO	1.131	95.580	4.892	4.817	4,3	1.215	3.376	485
032	PORCIA	3.015	282.930	13.096	12.977	4,3	3.151	11.473	244
033	PORDENONE	13.606	1.256.813	59.301	58.699	4,4	14.493	46.371	923
034	PRATA DI PORDENONE	1.276	125.820	6.199	6.125	4,9	1.310	5.279	71
035	PRAVISDOMINI	491	48.428	2.342	2.316	4,8	504	2.010	34
036	ROVEREDO IN PIANO	684	60.243	3.069	3.025	4,5	710	2.401	192
037	SACILE	4.147	396.960	19.731	19.409	4,8	4.336	15.264	217
038	S. GIORGIO DELLA RICHINVELDA	1.128	106.939	5.697	5.564	5,1	1.155	4.270	85
039	SAN MARTINO AL TAGLIAMENTO	411	41.612	2.102	2.049	5,1	426	1.399	51
040	SAN QUIRINO	914	82.396	4.148	4.065	4,5	956	3.419	161
041	SAN VITO AL TAGLIAMENTO	3.010	285.281	14.549	14.245	4,8	3.156	10.718	220
042	SEQUALS	606	59.733	2.943	2.893	4,9	630	1.798	217
043	SESTO AL REGHENA	1.324	138.567	6.640	6.528	5,0	1.339	5.161	160
044	SELLMEBERGO	3.015	270.752	13.775	13.513	4,6	3.057	9.743	254
045	TRANONTI DI SOPRA	255	19.963	1.149	1.080	4,5	256	821	121
046	TRANONTI DI SOTTO	282	21.318	1.236	1.225	4,4	284	760	220
047	TRAVESIO	653	58.462	2.940	2.891	4,5	653	1.903	214
052	VAJONT	255	28.635	1.210	1.209	4,7	285	961	79
048	VALVASONE	597	59.861	2.765	2.718	4,6	610	2.107	16
049	VITO D'ASIO	504	49.095	2.460	2.392	4,9	524	1.486	196
050	VIVARO	380	32.024	1.719	1.681	4,5	384	1.187	116
051	ZOFFOLA	1.759	159.705	8.202	8.167	4,7	1.913	6.726	170
	TOTALE PROVINCIA	70.657	6.486.052	322.505	317.667	4,6	73.994	249.696	10.629

e non occupate); altri tipi di alloggio

ZIONI NON OCCUPATE		T O T A L E			ALTRI TIPI DI ALLOGGIO			C O M U N I	Codice del Comune
Stanze	Numero medio stanze per abitazione	Numero	Stanze	Numero medio stanze per abitazione	Numero	Occupanti			
						Famiglie	Componenti		
245	3,1	314	1.090	3,5	2	2	9	ANDREIS	001
724	4,7	590	2.660	4,5	1	1	1	ARBA	002
98	3,9	497	2.209	4,4	-	-	-	ARZENE	003
4.084	4,0	3.594	14.881	4,1	1	1	2	AVIANO	004
1.205	4,2	2.746	12.453	4,5	5	5	10	AZZANO DECINO	005
600	4,5	341	1.573	4,6	-	-	-	BARCIS	006
512	5,0	1.634	8.032	4,9	-	-	-	BRUGNERA	007
1.857	4,3	1.160	5.103	4,4	1	1	1	BUDOIA	008
1.129	4,2	1.985	9.479	4,8	2	2	6	CANEVA	009
794	4,6	1.954	9.174	4,7	-	-	-	CASARSA DELLA DELIZIA	010
917	3,9	671	2.852	4,3	-	-	-	CASTELNOVO DEL FRIULI	011
572	3,6	651	2.789	4,3	-	-	-	CAVASSO NUOVO	012
236	4,8	881	4.293	4,9	1	1	1	CHIONS	013
597	5,5	297	1.678	5,6	-	-	-	CIMOLAIS	014
637	3,8	639	2.741	4,3	-	-	-	CLAUT	015
1.134	4,2	589	2.618	4,4	1	1	1	CLAUZETTO	016
890	4,7	3.659	16.382	4,5	13	13	13	CORDENONS	017
394	4,6	698	3.342	4,8	4	4	14	COROVADO	018
-	-	-	-	-	236	236	747	ERTO E CASSO	019
928	3,8	700	3.071	4,4	1	1	5	FANNA	020
537	4,6	2.240	10.538	4,7	3	3	13	FIUME VENETO	021
848	4,7	2.114	9.474	4,5	1	1	5	FONTANAFREDDA	022
1.130	3,5	626	2.413	3,9	-	-	-	FRISANCO	024
1.582	3,9	2.998	13.183	4,4	13	13	13	HABIAGO	025
651	3,6	762	2.994	3,9	2	2	2	MEDUNO	026
1.053	4,1	1.686	7.183	4,3	-	-	-	MONTERRALE VALCELLINA	027
547	4,2	939	4.653	5,0	-	-	-	MORSANO AL TAGLIAMENTO	028
412	4,4	1.541	7.244	4,7	6	7	20	PASIANO DI PORDENONE	029
965	3,3	891	3.516	3,9	1	1	1	PINZANO AL TAGLIAMENTO	030
1.804	3,7	1.616	6.696	4,1	-	-	-	POLCENIGO	031
1.100	4,5	3.259	14.196	4,4	1	1	5	PORCIA	032
3.862	4,2	14.529	63.163	4,3	39	39	45	PORDENONE	033
337	4,7	1.347	6.536	4,9	-	-	-	PRATA DI PORDENONE	034
186	5,5	525	2.528	4,8	2	2	2	PRAVISDOMINI	035
939	4,9	876	4.008	4,6	-	-	-	ROVEREDO IN PIANO	036
982	4,5	4.364	20.713	4,7	8	8	8	SACILE	037
344	4,0	1.213	6.041	5,0	1	1	3	S. GIORGIO DELLA RICHINVELDA	038
251	4,9	462	2.353	5,1	1	1	8	SAN MARTINO AL TAGLIAMENTO	039
638	4,0	1.075	4.786	4,5	-	-	-	SAN QUIRINO	040
986	4,5	3.230	15.535	4,8	-	-	-	SAN VITO AL TAGLIAMENTO	041
928	4,3	823	3.871	4,7	-	-	-	SEQUALS	042
728	4,6	1.484	7.368	5,0	1	1	1	SESTO AL REGHENA	043
1.118	4,4	3.269	14.893	4,6	46	46	48	SPILIMBERGO	044
460	3,8	376	1.609	4,3	-	-	-	TRANONTI DI SOPRA	045
892	4,1	502	2.128	4,2	-	-	-	TRANONTI DI SOTTO	046
804	3,8	867	3.744	4,3	-	-	-	TRAVESIO	047
388	4,9	334	1.598	4,8	-	-	-	VAJONT	052
83	5,2	613	2.848	4,6	1	1	1	VALVASONE	048
921	4,7	700	3.381	4,8	-	-	-	VITO D'ASIO	049
454	3,9	496	2.173	4,4	-	-	-	VIVARO	050
755	4,4	1.929	8.957	4,6	52	53	61	ZOPPOLA	051
44.238	4,2	81.286	366.743	4,5	446	448	1.046	TOTALE PROVINCIA	

Tav. 17 — Abitazioni in complesso (occupate e non occupate) per titolo di godimento

Codice dei Comuni	C O M U N I	PROPRIETÀ		AFFITTO		ALTRO TITOLO		TOTALE	
		Abitazioni	Stanze	Abitazioni	Stanze	Abitazioni	Stanze	Abitazioni	Stanze
001	ANDREIS	298	1.033	8	25	8	32	314	1.090
002	ARBA	514	2.356	52	199	24	105	590	2.660
003	ARZENE	371	1.714	92	370	34	125	497	2.209
004	AVIANO	2.636	10.879	822	3.441	136	561	3.594	14.881
005	AZZANO DECIMO	2.000	9.237	624	2.662	122	554	2.746	12.453
006	BARCIS	291	1.340	40	186	10	47	341	1.573
007	BRUGNERA	1.283	6.435	269	1.198	82	399	1.634	8.032
008	BUDOIA	1.036	4.573	91	395	33	135	1.160	5.103
009	CANEVA	1.620	7.908	303	1.287	62	284	1.985	9.479
010	CASARSA DELLA DELIZIA	1.322	6.507	555	2.320	77	347	1.954	9.174
011	CASTELNOVO DEL FRIULI	621	2.662	35	129	15	61	671	2.852
012	CAVASSO NUOVO	537	2.357	99	374	15	58	651	2.789
013	CHIONS	654	3.237	155	679	72	377	881	4.293
014	CIMOLAIS	288	1.645	8	31	1	2	297	1.678
015	CLAUT	582	2.511	38	153	19	77	639	2.741
016	CLAUZETTO	543	2.418	35	150	11	50	589	2.618
017	CORDENONS	2.617	12.213	888	3.566	154	603	3.659	16.382
018	CORDOVADO	492	2.493	144	566	62	283	698	3.342
019	ERTO E CASSO	-	-	-	-	-	-	-	-
020	FANNA	559	2.465	123	519	18	87	700	3.071
021	PIOME VENETO	1.638	7.953	509	2.156	93	429	2.240	10.538
022	PONTANAFREDDA	1.674	7.648	371	1.529	69	297	2.114	9.474
024	FEISANCO	508	1.979	61	213	57	221	626	2.413
025	MANIAGO	2.103	9.498	748	3.050	147	635	2.998	13.183
026	MEDUNO	665	2.645	76	263	21	86	762	2.994
027	MONTENAPOLEONE VALCELLINA	1.397	6.060	177	694	112	429	1.686	7.183
028	MORSANO AL TAGLIAMENTO	750	3.749	140	655	49	249	939	4.653
029	PASIANO DI PORDENONE	1.071	5.206	329	1.383	141	655	1.541	7.244
030	PINZANO AL TAGLIAMENTO	795	3.134	77	303	19	79	891	3.516
031	POLCENIGO	1.407	5.834	147	607	62	255	1.616	6.696
032	PORCIA	2.297	10.204	872	3.635	90	357	3.259	14.196
033	PORDENONE	7.171	32.800	6.830	28.122	528	2.241	14.529	63.163
034	PRATA DI PORDENONE	1.023	5.136	256	1.077	68	323	1.347	6.536
035	PRAVIDDOMINI	360	1.779	96	391	69	358	525	2.528
036	ROVEREDO IN PIANO	565	2.545	291	1.373	20	90	876	4.008
037	SACILE	2.601	12.966	1.572	6.856	191	891	4.364	20.713
038	S. GIORGIO DELLA RICHINVELDA	1.060	5.358	120	505	33	178	1.213	6.041
039	SAN MARTINO AL TAGLIAMENTO	374	1.941	67	315	21	97	462	2.353
040	SAN QUIRINO	793	3.584	190	803	92	399	1.075	4.786
041	SAN VITO AL TAGLIAMENTO	2.351	11.710	703	2.970	176	855	3.230	15.535
042	SEQUALS	679	3.235	107	472	37	164	823	3.871
043	SESTO AL REGHENA	1.203	6.052	193	883	88	433	1.484	7.368
044	SPELLIMBERGO	2.066	9.796	1.059	4.470	144	627	3.269	14.893
045	TRAMONTI DI SOPRA	326	1.424	39	140	11	45	376	1.609
046	TRAMONTI DI SOTTO	444	1.906	48	178	10	44	502	2.128
047	TRAVESIO	721	3.153	118	467	28	124	867	3.744
052	VAJONT	263	1.266	66	308	5	24	334	1.598
048	VALVASONE	440	2.119	131	565	42	164	613	2.848
049	VITO D'ASIO	588	2.900	79	311	33	170	700	3.381
050	VIVARO	440	1.928	34	142	22	103	496	2.173
051	ZOPPOLA	1.470	7.056	381	1.569	78	332	1.929	8.957
	TOTALE PROVINCIA	57.507	266.547	20.268	84.655	3.511	15.541	81.286	366.743



Tav. 18 — Abitazioni in complesso (occupate e non occupate) per epoca di costruzione

Codice dei Comuni	C O M U N I	E P O C A   D I   C O S T R U Z I O N E									
		Prima del 1919		1919-1945		1946-1960		dopo il 1960		epoca ignota	
		Abitazioni	Stanze	Abitazioni	Stanze	Abitazioni	Stanze	Abitazioni	Stanze	Abitazioni	Stanze
001	ANDREIS	96	330	71	234	58	216	48	177	41	133
002	ARBA	289	1.228	73	359	86	411	131	612	11	50
003	ARZENE	186	824	85	402	40	191	96	452	90	340
004	AVIANO	865	3.222	483	1.944	695	3.013	1.277	5.611	274	1.091
005	AZZANO DECINO	629	2.744	482	2.144	526	2.352	930	4.460	179	753
006	BARCIS	45	170	37	173	225	1.081	34	149	-	-
007	BRUGNERA	287	1.364	202	915	338	1.683	767	3.901	40	169
008	BUDOGIA	255	1.042	149	619	375	1.681	326	1.533	55	228
009	CANEVA	474	2.104	348	1.675	429	2.111	575	2.834	159	755
010	CASARSA DELLA DELIZIA	439	2.074	244	1.187	474	2.131	675	3.262	122	520
011	CASTELNUOVO DEL FRIULI	547	2.261	25	119	40	196	51	241	8	35
012	CAVASSO NUOVO	262	1.090	84	462	29	150	92	427	184	660
013	CHIONS	259	1.239	177	876	148	708	297	1.470	-	-
014	CIMOLAIS	59	318	50	292	110	645	56	317	22	106
015	CLAUT	246	1.002	80	338	101	458	118	563	94	380
016	CLAUZETTO	392	1.727	32	138	24	108	41	224	100	421
017	CORDENONS	858	3.664	428	1.932	625	2.730	1.440	6.836	308	1.220
018	CCEDOVADG	137	689	56	284	118	573	226	1.116	161	680
019	ERTO E CASSO	-	-	-	-	-	-	-	-	-	-
020	FANNA	381	1.521	112	557	39	179	104	527	64	287
021	FIUME VENETO	440	1.969	304	1.448	357	1.696	925	4.459	214	966
022	FONTANAPREDDA	547	2.213	321	1.415	369	1.738	656	3.155	221	953
024	FRISANCO	313	1.171	112	428	28	122	86	376	87	316
025	MANIAGO	656	2.567	293	1.358	648	3.018	1.045	4.823	356	1.417
026	MEDUNO	393	1.443	41	196	66	275	187	813	75	267
027	MONTEREALE VALCELLINA	411	1.618	217	876	433	2.027	405	1.806	220	856
028	MORSANO AL TAGLIAMENTO	298	1.504	117	608	161	842	249	1.260	114	439
029	PASIANO DI PORDENONE	507	2.274	162	768	154	734	499	2.523	219	945
030	PINZANO AL TAGLIAMENTO	543	2.014	55	258	87	382	119	525	87	337
031	POLCENIGO	673	2.602	271	1.148	214	942	300	1.376	158	628
032	PORCIA	388	1.549	246	1.022	549	2.284	1.929	8.726	147	615
033	PORDENONE	1.445	5.855	1.227	5.249	4.024	17.538	7.032	31.369	801	3.152
034	PRATA DI PORDENONE	197	870	138	685	220	1.094	621	3.078	171	809
035	PRAVISDOMINI	179	879	113	499	50	225	143	741	40	184
036	ROVEREDO IN PIANO	133	544	74	355	100	428	472	2.323	97	358
037	SACILE	599	2.841	470	2.308	1.325	6.106	1.650	8.037	320	1.421
038	S. GIORGIO DELLA RICHINVELDA	325	1.544	157	749	177	959	348	1.819	206	970
039	SAN MARTINO AL TAGLIAMENTO	143	708	73	395	74	366	130	681	42	203
040	SAN QUIRINO	319	1.296	159	686	233	1.096	300	1.427	64	281
041	SAN VITO AL TAGLIAMENTO	887	4.193	370	1.833	613	2.947	1.005	4.943	355	1.619
042	SEQUALS	374	1.700	38	190	65	311	224	1.101	122	569
043	SESTO AL REGHENA	436	2.155	217	1.114	271	1.374	377	1.872	183	853
044	SEILIMBERGO	905	3.967	392	1.813	635	2.907	1.013	4.767	324	1.439
045	TRAMONTI DI SOPRA	270	1.128	37	172	16	76	43	196	10	37
046	TRAMONTI DI SOTTO	394	1.574	26	128	34	173	48	253	-	-
047	TRAVESIO	483	1.959	57	270	90	426	184	861	53	228
052	VAJCANT	-	-	-	-	5	23	324	1.551	5	24
048	VALVASONE	275	1.260	75	353	75	375	126	577	62	283
049	VITO D'ASIO	519	2.434	72	371	34	173	54	284	21	119
050	VIVARO	296	1.244	49	220	55	266	77	352	19	91
051	ZOPPEOLA	457	1.963	250	1.210	251	1.211	764	3.643	207	930
	TOTALE PROVINCIA	20.511	87.651	9.351	42.775	15.893	72.751	28.619	134.429	6.912	29.137

Tav. 19 — Abitazioni in complesso (occupate e

Codice dei Comuni	C O M U N I	TOTALE ABITAZIONI		A B I T A Z I O N I						
		Numero	Stanze	ACQUA POTABILE			GABINETTO			
				di acquedotto			di pozzo (a)	nell'abi- tazione	fuori dell'abi- tazione	Totale
				nell'abi- tazione	fuori dell'abi- tazione	Totale				
001	ANDREIS	314	1.090	243	52	295	1	79	198	277
002	ARBA	590	2.660	483	103	586	-	338	247	585
003	ARZENE	497	2.209	335	14	349	141	283	209	492
004	AVIANO	3.594	14.881	3.167	242	3.409	81	2.291	1.072	3.363
005	AZZANO DECIMO	2.746	12.453	1.579	114	1.693	947	1.680	1.011	2.691
006	BANCIS	341	1.573	286	30	316	8	190	131	321
007	BRUGNERA	1.634	8.032	641	21	662	920	1.150	478	1.628
008	BUDOIA	1.160	5.103	1.082	69	1.151	3	743	410	1.153
009	CANEVA	1.985	9.479	1.533	162	1.695	232	1.228	674	1.902
010	CASARSA DELLA DELIZIA	1.954	9.174	10	3	13	1.928	1.549	385	1.934
011	CASTELNOVO DEL FRIULI	671	2.852	197	19	216	34	128	482	610
012	CAVASSO NUOVO	651	2.789	494	106	600	1	260	361	621
013	CHIONS	881	4.293	618	31	649	205	538	319	857
014	CINOLAIS	297	1.678	290	3	293	-	196	94	290
015	CLAUT	639	2.741	533	86	619	1	281	311	592
016	CLAUZETTO	589	2.618	472	40	512	12	208	322	530
017	CORDENONS	3.659	16.382	86	4	90	3.550	2.523	1.093	3.616
018	CORDOVADO	698	3.342	4	-	4	635	470	220	690
019	ERTO E CASSO	-	-	-	-	-	-	-	-	-
020	FANNA	700	3.071	571	110	681	7	305	388	693
021	FIUME VENETO	2.240	10.538	9	10	19	2.186	1.441	770	2.211
022	FONTANAFREDDA	2.114	9.474	187	9	196	1.887	1.205	821	2.026
024	FRISANCO	626	2.413	325	285	610	4	204	350	554
025	MANIAGO	2.998	13.183	2.839	131	2.970	3	2.176	765	2.941
026	MEDUNO	762	2.994	635	94	729	11	313	383	696
027	MONTENAPOLEONE VALCELLINA	1.686	7.183	1.580	90	1.670	4	1.050	613	1.663
028	MORSANO AL TAGLIAMENTO	939	4.653	3	1	4	828	474	408	882
029	PASIANO DI PORDENONE	1.541	7.244	1.235	63	1.298	189	902	614	1.516
030	PINZANO AL TAGLIAMENTO	891	3.516	697	88	785	11	417	423	840
031	POLCENIGO	1.616	6.696	873	148	1.021	355	727	590	1.317
032	PORCIA	3.259	14.196	171	7	178	3.045	2.676	560	3.236
033	PORDENONE	14.529	63.163	236	13	249	14.110	12.935	1.544	14.479
034	PRATA DI PORDENONE	1.347	6.536	721	55	776	513	970	336	1.306
035	PRAVISDOMINI	525	2.528	458	17	475	27	262	243	505
036	ROVEREDO IN PIANO	876	4.008	839	19	858	1	690	183	873
037	SACILE	4.364	20.713	3.393	102	3.495	810	3.647	691	4.338
038	S. GIORGIO DELLA RICHINVELDA	1.213	6.041	1.134	67	1.201	-	729	469	1.198
039	SAN MARTINO AL TAGLIAMENTO	462	2.353	404	32	436	12	231	223	454
040	SAN QUIRINO	1.075	4.786	975	31	1.006	6	665	354	1.019
041	SAN VITO AL TAGLIAMENTO	3.230	15.535	12	2	14	3.200	2.173	1.049	3.222
042	SEQUALS	823	3.871	732	60	792	2	465	334	799
043	SESTO AL REGHENA	1.484	7.368	339	21	360	1.060	788	623	1.411
044	SELLIMBERGO	3.269	14.893	3.201	53	3.254	5	2.508	739	3.247
045	TRAMONTI DI SOPRA	376	1.609	245	109	354	1	142	222	364
046	TRAMONTI DI SOTTO	502	2.128	325	71	396	14	149	228	377
047	TRAVESIO	867	3.744	725	93	818	-	469	362	831
052	VAJONT	334	1.598	334	-	334	-	334	-	334
048	VALVASONE	613	2.848	374	26	400	157	388	219	607
049	VITO D'ASIO	700	3.381	564	101	665	8	335	335	670
050	VIVARO	496	2.173	436	43	479	-	242	238	480
051	ZCOPPOLA	1.929	8.957	12	7	19	1.883	1.193	708	1.901
	TOTALE PROVINCIA	81.286	366.743	36.637	3.057	39.694	39.038	55.340	23.802	79.142

non occupate) per servizio installato

F O R N I T E D I								C O M U N I	Codice dei Comuni
BAGNO (b)	ELETRICITÀ			GAS		IMPIANTO DI RISCALDAMENTO			
	per illuminazione	per illuminazione e altri usi	Totale	da rete di distribuzione	in bombole	centrale	autonomo		
52	195	109	304	-	254	-	2	ANDREIS	001
307	263	324	587	-	577	2	75	ARBA	002
285	30	461	491	-	473	24	88	ARZENE	003
2.257	766	2.775	3.541	-	3.379	425	627	AVIANO	004
1.645	782	1.929	2.711	-	2.401	230	491	AZZANO DECIMO	005
141	101	204	305	-	288	2	12	BARCIS	006
1.143	286	1.336	1.622	-	1.539	118	431	BRUGHERA	007
689	257	894	1.151	-	1.144	20	217	BUDOIA	008
1.146	468	1.435	1.903	-	1.804	65	369	CANEVA	009
1.505	137	1.794	1.931	-	1.698	325	500	CASARSA DELLA DELIZIA	010
116	454	178	632	-	562	2	8	CASTELNOVO DEL FRIULI	011
221	377	253	630	-	600	4	70	CAVASSO NUOVO	012
508	272	604	876	-	752	16	143	CHIONS	013
130	31	262	293	-	283	4	23	CIMOLAIS	014
219	371	252	623	-	550	20	44	CLAUT	015
149	296	226	522	-	299	7	18	CLAUZETTO	016
2.477	137	3.506	3.643	-	3.243	387	1.051	CCRDENONS	017
426	112	558	670	-	601	47	134	CORDOVADO	018
-	-	-	-	-	-	-	-	ERTO E CASSO	019
245	291	400	691	-	640	9	52	FANNA	020
1.422	460	1.764	2.224	-	2.159	105	533	FIUME VENETO	021
1.157	266	1.842	2.108	-	1.953	115	425	FONTANAFREDDA	022
165	409	146	555	-	488	11	12	FRISANCO	024
2.135	361	2.598	2.959	-	2.700	547	461	HANIAGO	025
271	439	305	744	-	699	26	64	MEDUNO	026
1.010	299	1.356	1.655	-	1.576	61	214	MONTERRALE VALCELLINA	027
440	261	648	909	-	799	18	125	MORSANO AL TAGLIAMENTO	028
867	538	991	1.529	-	1.447	83	242	PASIANO DI PORDENONE	029
341	380	448	828	-	648	15	52	PINZANO AL TAGLIAMENTO	030
688	743	801	1.544	-	1.415	26	220	POLCENIGO	031
2.586	181	3.068	3.249	-	2.927	656	1.015	PORCIA	032
12.563	419	14.088	14.507	2.992	11.665	6.782	2.678	PORDENONE	033
972	159	1.168	1.327	-	1.279	84	318	PRATA DI PORDENONE	034
255	186	335	521	-	481	13	61	PRAVISDOMINI	035
674	87	779	866	-	855	126	300	ROVEREDO IN PIANO	036
3.537	257	4.096	4.353	-	4.088	924	1.143	SACILE	037
712	122	1.081	1.203	-	1.117	14	252	S. GIORGIO DELLA RICHINVELDA	038
270	30	428	458	-	435	16	60	SAN MARTINO AL TAGLIAMENTO	039
487	119	950	1.069	-	671	38	140	SAN QUIRINO	040
2.115	396	2.824	3.220	-	3.034	321	774	SAN VITO AL TAGLIAMENTO	041
422	255	542	797	-	742	27	88	SEQUALS	042
766	333	1.104	1.437	-	1.274	17	218	SESTO AL REGHENA	043
2.269	505	2.752	3.257	-	3.165	741	495	SPILLIMBERGO	044
111	162	166	328	-	262	2	6	TRAMONTI DI SOPRA	045
128	276	147	423	-	402	-	18	TRAMONTI DI SOTTO	046
433	250	585	835	-	765	28	94	TRAVESIO	047
331	2	325	327	-	314	197	128	VAJONT	052
360	127	481	608	-	586	13	89	VALVASONE	048
252	421	246	667	-	650	8	30	VITO D'ASIO	049
228	181	306	487	-	435	6	51	VIVARO	050
1.214	246	1.666	1.912	-	1.763	141	346	ZOPPOLA	051
52.842	14.496	65.536	80.032	2.992	71.881	12.968	15.007	TOTALE PROVINCIA	

Tav. 20 — Abitazioni occupate

Codice dei Comuni	C O M U N I	P R O P R I E T A					A F F I				
		Abitazioni	Superficie m <sup>2</sup>	Stanze		Occupanti		Abitazioni	Superficie m <sup>2</sup>	Stanze	
				Totale	adibite esclusiva- mente o promiscua- mente ad abitazione	Famiglie	Componenti			Totale	adibite esclusiva- mente o promiscua- mente ad abitazione
001	ANDREIS	219	13.566	788	787	220	578	8	417	25	25
002	AREA	362	33.684	1.640	1.585	365	1.008	51	4.165	195	188
003	ARZENE	346	31.536	1.616	1.592	357	1.178	92	7.423	370	367
004	AVIANO	2.032	170.687	8.686	8.560	2.163	6.383	428	32.629	1.611	1.598
005	AZZANO DECIMO	1.721	157.309	8.056	7.950	1.787	6.600	619	50.635	2.642	2.606
006	BARCIS	165	12.678	785	785	178	419	32	2.180	141	141
007	BRUGNERA	1.181	118.940	5.928	5.813	1.206	4.909	268	23.274	1.193	1.180
008	BUCCIA	638	57.994	2.887	2.826	651	1.815	59	4.803	231	225
009	CANEVA	1.368	126.257	6.840	6.734	1.466	5.199	287	21.740	1.234	1.229
010	CASARSA DELLA DELIZIA	1.157	115.377	5.751	5.623	1.206	4.379	551	45.350	2.307	2.285
011	CASTELNUOVO DEL FRIULI	390	31.619	1.752	1.731	394	995	35	2.119	129	128
012	CAVASSO NUOVO	379	36.983	1.785	1.771	382	1.124	99	7.675	374	371
013	CHIONS	606	59.103	3.005	2.950	620	2.310	154	12.096	675	667
014	CIMOLAIS	180	21.017	1.048	1.034	190	573	8	665	31	25
015	CLAUT	423	37.540	1.907	1.885	476	1.603	35	2.669	138	135
016	CLAUZETTO	274	24.131	1.295	1.270	274	712	33	2.392	144	144
017	CORDENONS	2.472	228.299	11.556	11.419	2.743	9.237	842	67.130	3.333	3.323
018	CORDOVADO	420	45.929	2.143	2.112	452	1.659	141	11.989	556	548
019	ERTO E CASSO	-	-	-	-	-	-	-	-	-	-
020	FANNA	323	40.934	1.560	1.532	347	951	119	13.354	506	501
021	FIUME VENETO	1.523	149.657	7.418	7.242	1.601	5.892	508	41.903	2.154	2.129
022	FONTANAFREDDA	1.485	133.378	6.888	6.805	1.546	5.833	354	28.508	1.441	1.421
024	FRISSANCO	250	19.791	1.068	1.035	250	691	46	2.869	161	153
025	HABIAGO	1.738	154.404	8.070	7.839	1.831	6.233	711	58.997	2.927	2.892
026	MEDONO	487	40.849	2.002	1.979	489	1.508	75	4.964	261	258
027	MONTEREALE VALCELLINA	1.166	99.955	5.111	4.984	1.249	3.796	163	12.500	632	618
028	MORSANO AL TAGLIAMENTO	631	69.432	3.238	3.198	654	2.367	135	12.606	639	637
029	PASIANO DI PORDENONE	982	93.441	4.812	4.753	1.034	4.124	324	26.316	1.365	1.354
030	PINZANO AL TAGLIAMENTO	505	39.508	2.182	2.160	505	1.425	73	5.283	290	286
031	POLCENIGO	952	81.516	4.186	4.120	1.026	2.815	118	8.971	455	449
032	FORCIA	2.057	198.061	9.123	9.036	2.164	8.080	869	77.064	3.620	3.593
033	PORDENONE	6.414	626.118	29.611	29.199	6.971	22.388	6.671	584.153	27.472	27.307
034	PRATA DI PORDENONE	952	97.589	4.799	4.741	978	4.079	256	22.034	1.077	1.065
035	PRAVISDOMINI	327	32.997	1.599	1.578	338	1.321	95	7.780	385	383
036	ROVEREDO IN PIANO	499	44.844	2.274	2.243	520	1.726	165	13.476	705	694
037	SACILE	2.412	242.638	12.101	11.868	2.553	9.150	1.546	136.517	6.747	6.673
038	S. GIORGIO DELLA RICHINVELDA	975	94.557	5.014	4.898	1.001	3.713	120	8.933	505	495
039	SAN MARTINO AL TAGLIAMENTO	325	33.790	1.699	1.648	335	1.080	66	6.040	310	310
040	SAN QUIRINO	648	61.098	3.023	2.968	675	2.436	177	13.834	735	721
041	SAN VITO AL TAGLIAMENTO	2.140	211.836	10.763	10.512	2.260	7.851	695	57.011	2.938	2.918
042	SEQUALS	467	47.698	2.329	2.290	487	1.351	104	8.859	458	452
043	SESTO AL REGHENA	1.047	110.897	5.342	5.253	1.061	4.104	189	17.926	865	849
044	SPILIMBERGO	1.822	169.767	8.715	8.519	1.850	5.893	1.050	88.542	4.436	4.380
045	TRANONTI DI SOPRA	207	16.776	972	909	208	646	37	2.379	132	129
046	TRANONTI DI SOTTO	230	18.083	1.039	1.030	232	612	42	2.477	153	153
047	TRAVESIO	515	47.798	2.388	2.350	515	1.500	112	8.728	443	435
052	VAJONT	185	20.990	883	883	209	711	66	7.195	308	307
048	VALVASONE	424	44.744	2.036	1.994	434	1.537	131	11.834	565	560
049	VITO D'ASIO	403	40.213	2.033	1.980	421	1.196	77	6.038	303	296
050	VIVARO	325	27.414	1.476	1.447	329	990	34	2.599	142	137
051	ZOPPOLA	1.314	124.358	6.371	6.337	1.438	5.109	367	29.078	1.499	1.498
	<b>TOTALE PROVINCIA</b>	<b>48.063</b>	<b>4.557.780</b>	<b>227.593</b>	<b>223.757</b>	<b>50.641</b>	<b>171.789</b>	<b>19.237</b>	<b>1.628.119</b>	<b>79.958</b>	<b>79.238</b>

## per titolo di godimento

T O		A L T R O T I T O L O						C O M U N I	Codice dei Comuni
Occupanti		Abitazioni	Superficie m <sup>2</sup>	Stanze		Occupanti			
Famiglie	Componenti			Totale	adibite esclusiva- mente o promiscua- mente ad abitazione	Famiglie	Componenti		
8	23	8	490	32	31	8	17	ANDREIS	001
51	179	23	2.247	101	98	23	66	ARBA	002
93	298	34	2.393	125	125	34	79	ARZENE	003
433	1.305	118	9.326	500	488	125	348	AVIANO	004
625	2.323	120	10.268	550	534	123	467	AZZANO DECIMO	005
33	94	10	950	47	47	11	21	BARCIS	006
269	1.139	82	8.511	399	393	84	342	BRUGNERA	007
59	190	32	2.465	128	125	33	84	BUDOIA	008
294	985	60	5.132	276	269	61	219	CANEVA	009
566	1.858	72	5.905	322	316	76	248	CASARSA DELLA DELIZIA	010
35	85	13	909	54	51	13	29	CASTELNOVO DEL FRIULI	011
100	303	15	1.300	58	55	15	19	CAVASSO NUOVO	012
154	565	72	7.397	377	377	75	337	CHIONS	013
8	20	1	35	2	2	1	2	CIMOLAIS	014
35	119	15	1.090	59	58	15	46	CLAUT	015
33	91	10	925	45	43	10	20	CLAUZETTO	016
880	3.093	154	11.585	603	599	172	533	CORDENONS	017
145	480	52	5.500	249	248	55	236	CORDOVADO	018
-	-	-	-	-	-	-	-	ERTO E CASSO	019
123	403	15	2.005	77	75	15	34	FANNA	020
525	1.903	93	8.824	429	426	101	340	FIUME VENETO	021
364	1.354	69	5.674	297	296	71	257	FONTANAFREDDA	022
46	123	11	910	54	52	11	31	FRISANCO	024
732	2.381	139	11.280	604	584	144	387	HANIAGO	025
75	213	20	1.832	80	78	20	56	MEDUNO	026
169	588	100	7.745	387	384	105	328	MONTEBEALE VALCELLINA	027
140	508	43	4.947	229	223	44	166	MORSANO AL TAGLIAMENTO	028
334	1.255	141	13.061	655	638	145	668	PASIANO DI PORDENONE	029
73	250	19	1.580	79	76	19	54	PINZANO AL TAGLIAMENTO	030
125	381	61	5.093	251	248	64	180	POLCENIGO	031
894	3.071	89	7.805	353	348	93	322	PORCIA	032
6.969	22.255	521	46.542	2.218	2.193	553	1.728	PORDENONE	033
260	947	68	6.197	323	319	72	253	PRATA DI PORDENONE	034
97	341	69	7.651	358	355	69	348	PRAVISDOMINI	035
168	603	20	1.923	90	88	22	72	ROVEREDO IN PIANO	036
1.587	5.373	189	17.805	883	868	196	741	SACILE	037
121	445	33	3.449	178	171	33	112	S. GIORGIO DELLA RICHINVELDA	038
70	249	20	1.782	93	91	21	70	SAN MARTINO AL TAGLIAMENTO	039
190	673	89	7.464	390	376	91	310	SAN QUIRINO	040
710	2.253	175	16.434	848	815	186	614	SAN VITO AL TAGLIAMENTO	041
108	347	35	3.176	156	151	35	100	SEQUALS	042
189	729	88	9.744	433	426	89	328	SESTO AL REGHENA	043
1.061	3.392	143	12.443	624	614	146	458	SPILIMBERGO	044
37	137	11	808	45	42	11	38	TRAMONTI DI SOPRA	045
42	121	10	758	44	42	10	27	TRAMONTI DI SOTTO	046
112	345	26	1.936	109	106	26	58	TRAVESIO	047
71	229	4	450	19	19	5	21	VAJONT	052
132	452	42	3.283	164	164	44	118	VALVASONE	048
78	222	24	2.844	124	116	25	68	VITO D'ASIO	049
34	124	21	2.011	101	97	21	73	VIVARO	050
390	1.350	78	6.269	332	332	85	267	ZOPPOLA	051
19.847	66.167	3.357	300.153	14.954	14.672	3.506	11.740	TOTALE PROVINCIA	

Tav. 21 — Abitazioni occupate per epoca

Codice dei Comuni	C O M U N I	A B I T A Z I O N I O C C U P A T E									
		E P O C A D I C O S T R U Z I O N E									
		Prima del 1919		1919-1945		1946-1960		dopo il 1960		epoca ignota	
		Abitazioni	Stanze	Abitazioni	Stanze	Abitazioni	Stanze	Abitazioni	Stanze	Abitazioni	Stanze
001	ANDREIS	82	292	53	184	50	188	26	99	24	82
002	ARBA	232	988	50	243	70	332	75	334	9	39
003	ARZENE	171	764	82	390	40	191	91	431	88	335
004	AVIANO	682	2.591	403	1.656	539	2.381	749	3.342	205	827
005	AZZANO DECIMO	535	2.335	429	1.953	497	2.241	847	4.062	152	657
006	BARCIS	27	104	18	92	143	692	19	85	-	-
007	BRUGNERA	268	1.261	193	864	329	1.649	705	3.591	36	155
008	EUDOCIA	178	754	105	441	223	1.008	188	885	35	158
009	CANEVA	391	1.771	305	1.479	390	1.960	481	2.434	148	706
010	CASARSA DELLA DELIZIA	398	1.900	217	1.067	448	2.023	606	2.919	111	471
011	CASTELNOVO DEL FRIULI	344	1.477	18	89	30	148	39	191	7	30
012	CAVASSO NUOVO	192	839	73	404	25	134	79	375	124	465
013	CHIONS	246	1.170	168	825	140	672	278	1.390	-	-
014	CINOLAIS	35	176	32	181	73	450	36	206	13	68
015	CLAUT	177	758	59	255	82	385	95	469	60	237
016	CLAUZETTO	209	974	20	82	19	89	25	143	44	196
017	CRDENONS	823	3.507	416	1.884	612	2.670	1.329	6.286	288	1.145
018	COROVADO	115	573	52	264	115	562	198	986	133	563
019	ERTO E CASSO	-	-	-	-	-	-	-	-	-	-
020	FANNA	199	868	91	464	33	148	80	411	54	252
021	FIUME VENETO	415	1.869	290	1.381	348	1.657	873	4.209	198	885
022	FONTANAFREDDA	473	1.945	294	1.315	352	1.667	581	2.799	208	900
024	FRISANCO	145	586	53	215	19	86	51	228	39	168
025	MARIAGO	537	2.152	255	1.217	611	2.866	886	4.147	299	1.219
026	MEDUNO	309	1.158	38	174	58	240	150	660	27	111
027	MONTEREALE VALCELLINA	360	1.434	192	776	378	1.780	330	1.488	169	652
028	MORSANO AL TAGLIAMENTO	244	1.249	106	575	152	798	224	1.145	83	339
029	PASIANO DI PORDENONE	472	2.123	155	745	144	699	467	2.372	209	893
030	PINZANO AL TAGLIAMENTO	331	1.367	41	208	75	329	82	363	68	284
031	POLCENIGO	459	1.855	201	895	163	748	205	973	103	421
032	PORCIA	355	1.419	237	975	541	2.252	1.753	7.914	129	536
033	PORDENONE	1.359	5.492	1.185	5.094	3.910	17.083	6.385	28.619	767	3.013
034	PRATA DI PORDENONE	183	823	132	654	214	1.062	592	2.942	155	718
035	PRAVISDOMINI	166	803	106	469	49	222	131	675	39	173
036	ROVEREDO IN PIANO	123	517	70	332	84	362	327	1.568	80	290
037	SACILE	561	2.652	451	2.231	1.294	5.972	1.535	7.518	306	1.358
038	S. GIORGIO DELLA BICHINVELDA	298	1.439	150	721	173	944	339	1.778	168	815
039	SAN MARTINO AL TAGLIAMENTO	115	568	61	337	68	340	126	658	41	199
040	SAN QUIRINO	268	1.128	138	595	207	990	249	1.195	52	240
041	SAN VITO AL TAGLIAMENTO	797	3.799	344	1.739	592	2.848	943	4.641	334	1.522
042	SEQUALS	265	1.256	28	142	59	282	159	804	95	459
043	SESTO AL REGHENA	371	1.861	195	1.005	252	1.275	352	1.759	154	740
044	SPILINBERGO	845	3.700	359	1.678	595	2.737	915	4.317	301	1.343
045	TRAMONTI DI SOPRA	172	760	29	134	13	65	32	156	9	34
046	TRAMONTI DI SOTTO	195	790	21	108	29	145	37	193	-	-
047	TRAVESIO	350	1.504	36	175	80	386	145	681	42	194
052	VAJONT	-	-	-	-	3	14	247	1.172	5	24
048	VALVASONE	270	1.237	74	350	74	369	117	526	62	283
049	VITO D'ASIO	361	1.708	53	272	30	158	43	225	17	97
050	VIVARO	226	987	39	174	41	209	61	283	13	66
051	ZOPPOLA	408	1.755	237	1.142	241	1.168	697	3.322	176	815
	<b>TOTALE PROVINCIA</b>	<b>16.737</b>	<b>73.038</b>	<b>8.354</b>	<b>38.645</b>	<b>14.707</b>	<b>67.676</b>	<b>24.980</b>	<b>117.969</b>	<b>5.879</b>	<b>25.177</b>

## di costruzione e titolo di godimento

D I C U I I N P R O P R I E T À										C O M U N I	Codice dei Comuni
E P O C A D I C O S T R U Z I O N E											
Prima del 1919		1919-1945		1946-1960		dopo il 1960		epoca ignota			
Abitazioni	Stanze	Abitazioni	Stanze	Abitazioni	Stanze	Abitazioni	Stanze	Abitazioni	Stanze		
77	280	51	172	46	174	25	96	20	66	ANCREIS	001
205	882	37	187	52	257	61	284	7	30	ARBA	002
140	640	66	324	29	153	48	246	63	253	ARZENE	003
550	2.101	323	1.341	413	1.902	584	2.688	162	654	AVIANO	004
335	1.486	290	1.368	373	1.738	639	3.117	84	347	AZZANO DECIMO	005
25	97	17	87	116	569	7	32	-	-	BARCIS	006
171	807	124	560	277	1.411	582	3.024	27	126	BRUGNERA	007
141	609	91	390	204	929	175	838	27	121	BUDOIA	008
309	1.448	236	1.166	320	1.662	407	2.107	96	457	CANEVA	009
303	1.508	147	776	242	1.180	396	1.979	69	308	CASARSA DELLA DELIZIA	010
307	1.335	14	73	24	126	39	191	6	27	CASTELNOVO DEL FRIULI	011
142	657	57	329	24	125	69	344	87	330	CAVASSO NUOVO	012
145	693	113	568	112	548	236	1.196	-	-	CHIONS	013
32	160	30	179	69	435	36	206	13	68	CINOLAIS	014
159	682	55	239	77	365	82	415	50	206	CLAUT	015
181	869	18	74	16	75	23	125	36	152	CLAUZETTO	016
587	2.649	301	1.410	446	2.041	980	4.798	158	658	CORDEGNIS	017
85	447	38	198	97	489	145	746	55	263	CORDOVADO	018
-	-	-	-	-	-	-	-	-	-	ERTO E CASSO	019
131	590	62	320	26	123	71	368	33	159	FANNA	020
240	1.154	196	971	249	1.246	705	3.443	133	604	FIUME VENETO	021
345	1.428	219	1.021	285	1.376	471	2.333	165	730	FONTANAPREDDA	022
124	518	43	178	18	81	40	190	25	101	FRISANCO	024
372	1.528	179	881	450	2.180	557	2.725	180	756	MANIAGO	025
252	967	32	154	54	225	133	584	16	72	MEDUHO	026
289	1.162	152	637	329	1.571	281	1.279	115	462	MONTREALE VALCELLINA	027
174	895	79	438	125	666	198	1.026	55	213	MORSANO AL TAGLIAMENTO	028
283	1.339	104	513	109	537	373	1.937	113	486	PASIANO DI PORDENONE	029
281	1.173	31	158	68	301	67	301	58	249	PINZANO AL TAGLIAMENTO	030
391	1.600	161	732	146	683	178	862	76	309	POLCENIGO	031
226	932	172	720	416	1.768	1.181	5.430	62	273	PORCIA	032
704	3.034	654	2.987	2.067	9.449	2.716	13.007	273	1.134	PORDENONE	033
113	513	88	449	163	851	494	2.521	94	465	PRATA DI PORDENONE	034
91	449	68	301	32	151	117	613	19	85	PRAVISDOMINI	035
99	417	47	224	61	271	241	1.176	51	186	ROVEREDO IN PIANO	036
287	1.449	286	1.479	811	3.944	885	4.561	143	668	SACILE	037
251	1.223	126	623	157	872	294	1.578	147	718	S. GIORGIO DELLA RICHINVELDA	038
81	417	45	244	54	286	114	602	31	150	SAN MARTINO AL TAGLIAMENTO	039
180	782	82	354	160	776	195	957	31	154	SAN QUIRINO	040
550	2.744	261	1.347	412	2.088	680	3.457	237	1.127	SAN VITO AL TAGLIAMENTO	041
204	990	18	98	49	243	138	717	58	281	SEQUALS	042
292	1.479	147	778	205	1.045	295	1.511	108	529	SESTO AL REGHENA	043
537	2.460	226	1.125	380	1.833	505	2.491	174	806	SPELLIMBERGO	044
140	646	21	99	9	49	31	154	6	24	TRAMONTI DI SOPRA	045
156	644	17	89	23	120	34	186	-	-	TRAMONTI DI SOTTO	046
279	1.235	29	142	64	324	117	569	26	118	TRAVESIO	047
-	-	-	-	1	5	180	859	4	19	VAJONTI	052
195	920	58	273	55	289	88	410	28	144	VALVASONE	048
288	1.406	41	218	26	144	37	198	11	67	VITO D'ASIO	049
194	851	34	154	35	176	55	259	7	36	VIVARO	050
294	1.313	179	903	177	902	541	2.652	123	601	ZOPPOLA	051
11.937	53.608	5.865	28.051	10.153	48.754	16.546	81.388	3.562	15.792	TOTALE PROVINCIA	

Tav. 22 — Abitazioni occupate

Codice dei Comuni	C O M U N I	A B I T A Z I O N I								
		1			2			3		
		Abitazioni	Occupanti		Abitazioni	Occupanti		Abitazioni	Occupanti	
			Famiglie	Componenti		Famiglie	Componenti		Famiglie	Componenti
001	ANCREIS	2	2	4	23	23	54	124	125	292
002	ARBA	1	1	1	35	35	65	80	80	183
003	ARZENE	1	1	1	36	36	60	76	77	187
004	AVIANO	17	17	19	305	309	562	522	534	1.391
005	AZZANO DECIMO	8	8	13	140	140	309	321	329	991
006	BARCIS	-	-	-	9	9	12	34	34	76
007	BRUGNERA	1	1	1	46	46	90	159	160	469
008	BUDOIA	2	2	2	56	56	89	125	126	305
009	CANEVA	1	1	2	82	85	170	185	193	517
010	CASARSA DELLA DELIZIA	4	4	10	57	57	104	203	208	542
011	CASTELNOVO DEL FRIULI	-	-	-	36	36	57	101	101	194
012	CAVASSO NUOVO	-	-	-	54	54	94	95	96	214
013	CHIONS	3	3	7	42	42	75	85	88	239
014	CIMOLAIS	3	3	3	3	3	4	21	24	62
015	CLAUT	3	3	9	37	40	94	134	145	462
016	CLAUZETTO	1	1	2	21	21	36	80	80	167
017	CORDENONS	14	15	28	243	247	501	508	536	1.579
018	CORDOVADO	6	6	8	39	39	92	93	97	291
019	ERTO E CASSO	-	-	-	-	-	-	-	-	-
020	FANNA	-	-	-	11	11	17	85	87	169
021	FIUME VENETO	5	5	6	97	97	178	211	220	608
022	PONTANAPREDDA	10	10	18	110	111	226	275	283	838
024	PHISANCO	1	1	1	18	18	35	98	98	237
025	MANIAGO	35	36	55	213	213	422	356	362	1.024
026	MEDUNO	4	4	7	85	85	161	153	153	434
027	MONTENAPOLE	17	17	24	172	174	338	267	274	768
028	MORSANO AL TAGLIAMENTO	1	1	7	40	40	62	77	78	191
029	PASIANO DI PORDENONE	11	11	18	80	81	166	193	200	633
030	PINZANO AL TAGLIAMENTO	3	3	4	75	75	145	113	113	283
031	POLCENIGO	6	6	8	138	138	236	192	200	476
032	PORCIA	16	16	20	153	156	338	365	378	1.132
033	PORDENONE	67	68	92	731	747	1.480	2.068	2.185	5.760
034	PRATA DI PORDENONE	9	9	26	53	53	94	136	137	407
035	PRAVISDOMINI	2	2	2	20	21	30	67	67	183
036	ROVEREDO IN PIANO	2	2	2	40	41	85	94	94	256
037	SACILE	6	6	7	121	123	226	436	450	1.274
038	S. GIORGIO DELLA RICHIVELDA	-	-	-	33	34	57	130	131	316
039	SAN MARTINO AL TAGLIAMENTO	-	-	-	15	15	26	35	35	72
040	SAN QUIRINO	6	6	13	52	52	90	147	149	425
041	SAN VITO AL TAGLIAMENTO	6	6	9	140	141	237	325	330	842
042	SEQUALS	-	-	-	30	30	50	70	71	169
043	SESTO AL REGHEVA	2	2	3	50	50	109	131	132	372
044	SPILIMBERGO	8	8	10	163	164	279	450	457	1.139
045	TRAMONTI DI SOPRA	-	-	-	26	26	43	46	46	131
046	TRAMONTI DI SOTTO	2	2	2	29	29	63	65	66	150
047	TRAVESIO	8	8	16	48	48	86	125	125	310
052	VAJONT	-	-	-	-	-	-	1	1	1
048	VALVASONE	3	3	4	31	31	54	102	102	245
049	VITO D'ASIO	1	1	1	28	28	46	104	108	241
050	VIVARO	3	3	3	26	26	50	73	73	186
051	ZOPPOLA	12	12	14	101	102	215	210	223	631
	TOTALE PROVINCIA	313	316	482	4.193	4.238	8.112	10.146	10.461	28.064



## er numero di stanze

O N S T A N Z E										C O M U N I	Codice dei Comuni
4			5			6 e più					
Abitazioni	Occupanti		Abitazioni	Occupanti		Abitazioni	Stanze	Occupanti			
	Famiglie	Componenti		Famiglie	Componenti			Famiglie	Componenti		
39	39	115	21	21	71	26	164	26	82	ANDEIS	001
133	134	363	95	96	290	92	618	93	351	ARBA	002
148	154	445	115	119	460	96	643	97	402	ARZENE	003
872	912	2.736	446	482	1.666	416	2.886	467	1.662	AVIANO	004
784	800	2.798	724	754	2.966	483	3.241	504	2.313	AZZANO DECIMO	005
66	69	162	48	51	136	50	349	59	148	BARCIS	006
432	436	1.617	488	496	2.069	405	2.782	420	2.144	BRUGNERA	007
251	255	672	144	145	446	151	1.033	159	575	BUDOCIA	008
512	535	1.730	450	478	1.828	485	3.332	529	2.156	CANEVA	009
639	656	2.056	466	486	1.841	411	2.767	437	1.932	CASARSA DELLA DELIZIA	010
112	113	283	101	101	294	88	607	91	281	CASTELNOVO DEL FRIULI	011
135	135	384	97	98	348	112	799	114	406	CAVASSO NUOVO	012
247	253	839	221	225	930	234	1.622	238	1.122	CHIONS	013
30	31	73	49	52	170	83	644	86	283	CINOLAIS	014
107	115	387	62	71	239	130	887	152	577	CLAUT	015
78	78	187	62	62	183	75	579	75	248	CLAUZETTO	016
1.157	1.231	4.018	872	976	3.597	674	4.480	790	3.140	CORDERONS	017
169	180	613	148	154	576	158	1.169	176	795	COBDOVADO	018
-	-	-	-	-	-	-	-	-	-	ERTO E CASSO	019
168	176	499	92	97	312	101	734	114	391	FANNA	020
731	755	2.564	609	635	2.565	471	3.200	515	2.214	FIUME VENETO	021
675	696	2.555	462	477	1.970	376	2.561	404	1.837	FONTANAPREDDA	022
79	79	219	65	65	208	46	311	46	145	FRISANCO	024
844	875	2.889	630	667	2.426	510	3.546	554	2.185	HANIAGO	025
155	156	494	109	109	395	76	545	77	286	MEDUNO	026
435	456	1.461	263	289	965	275	1.913	313	1.156	MONTEBEALE VALCELLINA	027
212	216	743	205	214	816	274	1.921	289	1.222	MORSANO AL TAGLIAMENTO	028
433	451	1.615	374	390	1.668	356	2.480	380	1.947	PASIANO DI PORDENONE	029
190	190	562	104	104	335	112	779	112	400	PINZANO AL TAGLIAMENTO	030
336	363	971	234	250	819	225	1.520	258	866	POLCENIGO	031
1.294	1.346	4.794	872	918	3.622	315	2.143	337	1.567	PORCIA	032
5.253	5.542	17.369	3.758	4.022	14.260	1.729	11.766	1.929	7.410	PORDENONE	033
337	345	1.219	391	399	1.740	350	2.373	367	1.793	PRATA DI PORDENONE	034
142	144	531	136	141	617	124	851	129	647	PRAVISDOMINI	035
233	241	780	195	203	742	120	798	129	536	ROVEREDO IN PIANO	036
1.451	1.502	4.893	1.197	1.247	4.722	936	6.386	1.008	4.142	SACILE	037
312	315	1.004	285	289	1.144	368	2.568	386	1.749	S. GIORGIO DELLA RICHINVELDA	038
122	122	376	104	107	379	135	959	147	546	SAN MARTINO AL TAGLIAMENTO	039
309	319	1.134	205	214	820	195	1.336	216	937	SAN QUIRINO	040
926	956	3.010	825	869	3.172	788	5.459	854	3.448	SAN VITO AL TAGLIAMENTO	041
174	177	497	159	168	520	173	1.182	184	562	SEQUALS	042
402	404	1.380	317	320	1.221	422	2.952	431	2.076	SESTO AL REGHENA	043
998	1.012	3.055	802	814	2.884	594	4.089	602	2.376	SPILIMBERGO	044
81	81	246	46	47	184	56	405	56	217	TRAMONTI DI SOPRA	045
80	80	235	38	38	95	68	471	69	215	TRAMONTI DI SOTTO	046
198	198	579	137	137	430	137	984	137	482	TRAVESIC	047
64	68	225	189	214	729	1	6	2	6	VAJONT	052
184	187	640	154	159	613	123	888	128	551	VALVASCNE	048
122	127	389	107	113	331	142	1.068	147	478	VITO D'ASIO	049
105	105	323	86	86	294	87	595	91	331	VIVARO	050
552	591	1.970	524	573	2.126	360	2.530	412	1.770	ZOPPOLA	051
23.508	24.401	78.699	18.283	19.242	71.234	14.214	97.921	15.336	63.105	TOTALE PROVINCIA	


Tav. 23 — Abitazioni occupat

Codice dei Comuni	C O M U N I	TOTALE ABITAZIONI		A B I T A Z I O N						
		Numero	Stanze	ACQUA POTABILE				GABINETTO		
				di acquedotto			di pozzo (a)	nell'abi- tazione	fuori dell'abi- tazione	Totale
				nell'abi- tazione	fuori dell'abi- tazione	Totale				
001	ANDREIS	235	845	186	40	226	1	52	162	214
002	ARBA	436	1.936	377	56	433	-	251	182	433
003	ARZENE	472	2.111	323	14	337	128	277	190	467
004	AVIANO	2.578	10.797	2.329	185	2.514	5	1.557	884	2.441
005	AZZANO DECIMO	2.460	11.248	1.462	90	1.552	851	1.538	892	2.430
006	BARCIS	207	973	194	8	202	1	124	76	200
007	BRUGNERA	1.531	7.520	597	20	617	866	1.071	456	1.527
008	BUDOIA	729	3.246	678	45	723	3	471	254	725
009	CANEVA	1.715	8.350	1.395	133	1.528	165	1.078	586	1.664
010	CASARSA DELLA DELIZIA	1.780	8.380	9	3	12	1.763	1.425	348	1.773
011	CASTELNOVO DEL FRIULI	438	1.935	143	14	157	20	99	329	428
012	CAVASSO NUOVO	493	2.217	402	75	477	1	213	273	486
013	CHIONS	832	4.057	587	28	615	193	513	297	810
014	CINOLAIS	189	1.081	186	2	188	-	127	59	186
015	CLAUT	473	2.104	415	52	467	-	225	225	450
016	CLAUZETTO	317	1.484	291	18	309	5	126	190	316
017	CORDEONIS	3.468	15.492	86	4	90	3.360	2.388	1.046	3.434
018	CORDOVADO	613	2.948	3	-	3	579	415	194	609
019	EBTO E CASSO	-	-	-	-	-	-	-	-	-
020	FANNA	457	2.143	402	50	452	3	224	229	453
021	FIUME VENETO	2.124	10.001	6	8	14	2.084	1.373	734	2.107
022	FONTANAFREDDA	1.908	8.626	172	7	179	1.706	1.114	725	1.839
024	FEISANCO	307	1.283	198	103	301	2	115	174	289
025	MARIAGO	2.588	11.601	2.488	91	2.579	2	1.927	638	2.565
026	MEDUNO	582	2.343	500	69	569	8	252	298	550
027	MONTEREALE VALCELLINA	1.429	6.130	1.347	73	1.420	4	880	536	1.416
028	MORSANO AL TAGLIAMENTO	809	4.106	1	1	2	747	420	361	781
029	PASIANO DI PORDENONE	1.447	6.832	1.164	63	1.227	178	838	588	1.426
030	PINZANO AL TAGLIAMENTO	597	2.551	497	64	561	8	299	279	578
031	POLCENIGO	1.131	4.892	651	96	747	289	562	433	995
032	PORCIA	3.015	13.096	165	7	172	2.815	2.472	529	3.001
033	PORDENONE	13.606	59.301	230	12	242	13.217	12.091	1.475	13.566
034	PRATA DI PORDENONE	1.276	6.199	686	52	738	488	923	319	1.242
035	PRAVISDOMINI	491	2.342	429	17	446	24	243	230	473
036	ROVEREDO IN PIANO	684	3.069	652	18	670	1	520	163	683
037	SACILE	4.147	19.731	3.208	98	3.306	783	3.462	664	4.126
038	S. GIORGIO DELLA RICHINVELDA	1.128	5.697	1.065	57	1.122	-	704	412	1.116
039	SAN MARTINO AL TAGLIAMENTO	411	2.102	367	19	386	12	213	194	407
040	SAN QUIRINO	914	4.148	827	26	853	5	573	301	874
041	SAN VITO AL TAGLIAMENTO	3.010	14.549	11	2	13	2.992	2.060	947	3.007
042	SEQUALS	606	2.943	562	35	597	-	341	258	599
043	SESTO AL REGHENA	1.324	6.640	311	16	327	970	746	548	1.294
044	SPILIMBERGO	3.015	13.775	2.949	53	3.002	5	2.313	684	2.997
045	TRAMONTI DI SOPRA	255	1.149	197	56	253	-	105	145	250
046	TRAMONTI DI SOTTO	282	1.236	222	29	251	6	104	130	234
047	TRAVESIO	653	2.940	593	50	643	-	379	265	644
052	VAJCANT	255	1.210	255	-	255	-	255	-	255
048	VALVASONE	597	2.765	365	26	391	155	377	216	593
049	VITO D'ASIO	504	2.460	440	53	493	5	267	224	491
050	VIVARO	380	1.719	348	24	372	-	194	180	374
051	ZOPPOLA	1.759	8.202	10	6	16	1.723	1.113	634	1.747
	TOTALE PROVINCIA	70.657	322.505	30.981	2.068	33.049	36.173	49.409	20.156	69.565


per servizio installato

F O R N I T E D I

BAGNO (b)	ELETTRICITÀ			GAS		IMPIANTO DI RISCALDAMENTO		ABITAZIONI SFORNITE DI ACQUA POTABILE E GABI- NETTO	C O M U N I	Codice del Comune
	per illuminazione	per illuminazione e altri usi	Totale	da rete di distribuzione	in bombole	centrale	autonomo			
37	128	103	231	-	214	-	1	8	ANDREIS	001
232	157	277	434	-	427	2	64	2	ARBA	002
279	30	438	468	-	462	23	85	-	ARZENE	003
1.548	522	2.033	2.555	-	2.508	177	430	31	AVIANO	004
1.536	646	1.807	2.453	-	2.343	200	459	2	AZZANO DECIMO	005
95	64	135	199	-	200	2	6	-	BARCIS	006
1.066	262	1.263	1.525	-	1.518	99	404	-	BRUGHERA	007
455	120	604	724	-	724	15	129	-	BUDOIA	008
1.040	359	1.349	1.708	-	1.666	57	342	1	CANEVA	009
1.401	112	1.667	1.779	-	1.683	284	476	-	CASARSA DELLA DELIZIA	010
94	292	144	436	-	427	2	7	8	CASTELNOVO DEL FRIULI	011
183	263	228	491	-	484	3	62	2	CAVASSO NUOVO	012
484	256	572	828	-	735	16	136	4	CHIONS	013
93	17	170	187	-	182	3	17	-	CINOLAIS	014
186	243	227	470	-	443	17	42	1	CLAUT	015
99	156	159	315	-	291	7	16	-	CLAUZETTO	016
2.347	113	3.350	3.463	-	3.175	353	987	-	CORDENONS	017
389	87	521	608	-	601	44	126	-	CORDOVADO	018
-	-	-	-	-	-	-	-	-	ERTO E CASSO	019
194	116	337	453	-	449	8	37	-	FANNA	020
1.356	416	1.698	2.114	-	2.100	98	501	-	FIUME VENETO	021
1.068	196	1.708	1.904	-	1.794	93	382	3	FONTANAFREDDA	022
101	269	87	296	-	292	7	11	1	FRISANCO	024
1.903	246	2.333	2.579	-	2.506	564	425	1	HANIAGO	025
223	294	280	574	-	570	22	50	-	REDUSSO	026
864	200	1.210	1.410	-	1.388	52	188	-	MONTENAPOLEONE	027
402	205	599	804	-	769	15	116	13	MORSANO AL TAGLIAMENTO	028
815	489	950	1.439	-	1.385	77	226	3	PASIANO DI PORDENONE	029
270	216	365	581	-	575	12	39	1	PINZANO AL TAGLIAMENTO	030
545	441	672	1.113	-	1.100	18	184	63	POLCENIGO	031
2.389	161	2.849	3.010	-	2.920	568	931	2	PORCIA	032
11.745	376	13.222	13.598	2.789	11.361	6.136	2.586	5	PORDENONE	033
929	144	1.120	1.264	-	1.262	81	299	8	PRATA DI PORDENONE	034
237	170	318	488	-	472	11	56	5	PRAVISDOMINI	035
508	77	605	682	-	673	72	211	1	ROVEREDO IN PIANO	036
3.362	240	3.897	4.137	-	4.023	850	1.103	-	SACILE	037
694	96	1.029	1.125	-	1.113	13	245	-	S. GIORGIO DELLA RICHINVELDA	038
256	17	390	407	-	404	16	57	1	SAN MARTINO AL TAGLIAMENTO	039
422	96	816	912	-	571	32	118	2	SAN QUIRINO	040
2.016	312	2.697	3.009	-	2.974	305	727	-	SAN VITO AL TAGLIAMENTO	041
326	140	462	602	-	586	13	71	-	SEQUALS	042
732	269	1.051	1.320	-	1.254	15	206	7	SESTO AL REGHENA	043
2.114	433	2.571	3.004	-	2.921	692	451	1	SPILIMBERGO	044
90	115	136	251	-	245	2	6	-	TRAMONTI DI SOPRA	045
92	158	115	273	-	277	-	14	14	TRAMONTI DI SOTTO	046
361	161	492	653	-	634	25	78	-	TRAVESIO	047
252	2	253	255	-	253	149	99	-	VAJONT	052
350	121	471	592	-	584	13	85	2	VALVASONE	048
206	279	218	497	-	498	8	24	-	VITO D'ASIO	049
189	118	261	379	-	358	6	44	-	VIVARO	050
1.138	190	1.565	1.755	-	1.728	122	318	3	ZOPPOLA	051
47.713	10.530	59.824	70.354	2.789	66.122	11.399	13.677	195	TOTALE PROVINCIA	



## APPENDICE



**Elenco delle categorie di attività economica che nella classificazione del 1971 sono comprese in un ramo diverso da quello considerato nella classificazione del 1961**

C L A S S I F I C A Z I O N E 1 9 7 1			RAMO DI ATTIVITÀ ECONOMICA 1961
C A T E G O R I A		RAMO DI ATTIVITÀ ECONOMICA	
Numero	Denominazione		
6.02.43	Farmacie	Commercio	Servizi
6.04.05	Magazzini frigoriferi per conto terzi (esclusi quelli dei magazzini generali e dei mercati)	Commercio	Industrie manifatturiere
6.05.03	Noleggio di autovetture (senza autisti)	Commercio	Trasporti e comunicazioni
6.05.04	Noleggio di altri mezzi di trasporto (senza autisti)	Commercio	Trasporti e comunicazioni
7.01.08	Trasporti per condotta (gasdotti e oleodotti)	Trasporti e Comunicazioni	Energia elettrica, gas e acqua
9.02.05	Stabilimenti balneari marittimi, lacuali e fluviali	Servizi	Commercio
9.02.06	Sale da ballo e da giochi (flipper, bigliardi, bowling, ecc.) (a)	Servizi	Commercio
9.08.01	Agenzie di pubblicità	Servizi	Commercio
9.08.02	Agenzie di informazioni per la stampa, informazioni commerciali, richieste di certificati ed agenzie affini	Servizi	Commercio
9.08.03	Gestioni di immobili	Servizi	Commercio
9.08.06	Agenzie di distribuzione di libri, giornali e riviste	Servizi	Commercio
9.08.08	Gestione di pubblici mercati	Servizi	Commercio
9.04.01	Scuole statali	Servizi	Pubblica amministrazione
9.04.03	Servizi pubblici inerenti all'attività culturale	Servizi	Pubblica amministrazione
9.05.05	Studi di analisi chimiche e merceologiche	Servizi	Industria manifatturiera
9.08.07	Ricevitorie del lotto, lotterie e concorsi pronostici	Servizi	Credito e assicurazione
10.02.04	Enti di sviluppo (Ente Maremma, Ente di sviluppo in Puglia, Lucania e Molise, Ente Delta Padano, Ente Fucino, ecc.) (a)	Pubblica amministrazione	Agricoltura, foreste, caccia e pesca

(a) Trattasi di singola voce e non dell'intera categoria.

