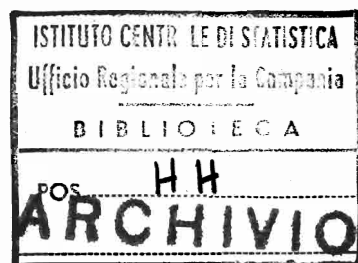


ISTITUTO CENTRALE DI STATISTICA
11° CENSIMENTO GENERALE DELLA POPOLAZIONE
24 OTTOBRE 1971



VOLUME II
DATI PER COMUNE
SULLE CARATTERISTICHE STRUTTURALI
DELLA POPOLAZIONE E DELLE ABITAZIONI

FASCICOLO 35
PROVINCIA DI PARMA



1173 - Contratto del 5 dicembre 1972 - (c. 1.750) - Soc. A.B.E.T.E. - Roma

I N D I C E

CARTA PLANIMETRICA

	<i>Pag.</i>	V
AVVERTENZE	2	
TAVOLA 1 - Superficie territoriale e densità - Popolazione residente e popolazione presente, per sesso	»	2
TAVOLA 2 - Popolazione residente per sesso e stato civile	»	3
TAVOLA 3 - Popolazione residente per sesso e classe di età	»	4
A - Totale	»	4
B - Maschi	»	6
C - Femmine	»	8
TAVOLA 4 - Popolazione residente in età da 6 anni in poi per sesso e grado di istruzione	»	10
TAVOLA 5 - Popolazione residente temporaneamente assente per sesso, luogo di presenza e motivo dell'assenza	»	12
TAVOLA 6 - Popolazione residente in età da 14 anni in poi attiva e non attiva per sesso	»	13
TAVOLA 7 - Popolazione residente attiva in condizione professionale per sesso e ramo di attività economica	»	14
TAVOLA 8 - Popolazione residente attiva in condizione professionale per sesso, settore di attività economica e posizione nella professione	»	16
A - Totale	»	16
B - Agricoltura, foreste, caccia e pesca	»	17
C - Industrie	»	18
D - Altre attività	»	19
TAVOLA 9 - Popolazione residente attiva in condizione professionale per sesso, classe di età e settore di attività economica	»	20
A - Totale	»	20
B - Maschi	»	22
C - Femmine	»	24
TAVOLA 10 - Popolazione residente in età da 14 anni in poi non attiva per sesso e condizione non professionale	»	26
TAVOLA 11 - Famiglie residenti per condizione del capo famiglia	»	27
TAVOLA 12 - Famiglie residenti con il capo famiglia in condizione professionale per ramo di attività economica del capo famiglia	»	28

TAVOLA 13 - Famiglie residenti con il capo famiglia in condizione professionale per settore di attività economica e posizione nella professione del capo famiglia	Pag.	30
A - Totale	»	30
B - Agricoltura, foreste, caccia e pesca	»	31
C - Industrie	»	32
D - Altre attività	»	33
TAVOLA 14 - Famiglie residenti con il capo famiglia in condizione non professionale per condizione del capo famiglia	»	34
TAVOLA 15 - Famiglie residenti per ampiezza della famiglia	»	35
TAVOLA 16 - Abitazioni in complesso (occupate e non occupate); altri tipi di alloggio	»	36
TAVOLA 17 - Abitazioni in complesso (occupate e non occupate) per titolo di godimento	»	38
TAVOLA 18 - Abitazioni in complesso (occupate e non occupate) per epoca di costruzione	»	39
TAVOLA 19 - Abitazioni in complesso (occupate e non occupate) per servizio installato	»	40
TAVOLA 20 - Abitazioni occupate per titolo di godimento	»	42
TAVOLA 21 - Abitazioni occupate per epoca di costruzione e titolo di godimento	»	44
TAVOLA 22 - Abitazioni occupate per numero di stanze	»	46
TAVOLA 23 - Abitazioni occupate per servizio installato	»	48

APPENDICE

Elenco delle categorie di attività economica che nella classificazione del 1971 sono comprese in un ramo diverso da quello considerato nella classificazione del 1961

A V V E R T E N Z E

L'11° Censimento generale della popolazione, al quale è stata abbinata la rilevazione delle abitazioni, è stato effettuato con riferimento alla data del 24 ottobre 1971, in attuazione della legge 31 gennaio 1969, n. 14, e del relativo regolamento di esecuzione (D. P. R. 23 ottobre 1971, n. 895).

Il piano di rilevazione del censimento e di elaborazione dei dati è stato predisposto sulla base delle proposte formulate da un'apposita Commissione di studio istituita presso l'Istituto Centrale di Statistica (1).

Nelle avvertenze che seguono sono illustrati i caratteri ai quali si riferiscono i dati riportati nel presente fascicolo, allo scopo di assicurare una esatta interpretazione dei dati stessi.

Per una completa conoscenza delle modalità tecniche seguite per l'esecuzione del censimento, vedasi il fascicolo dell'Istituto Centrale di Statistica « 11° Censimento della popolazione e 5° Censimento industriale e commerciale, 24-25 ottobre 1971, Disposizioni e istruzioni per gli Organi periferici », Roma, 1971.

1. - **Circoscrizioni territoriali** — La denominazione e le circoscrizioni territoriali dei Comuni e della Provincia fanno riferimento alla situazione esistente alla data del 24 ottobre 1971.

2. - **Famiglia - Convivenza** — Ai fini del censimento, per *famiglia* s'intende un insieme di persone legate da vincoli di matrimonio, parentela, affinità, adozione, affiliazione, tutela o da vincoli affettivi, coabitanti ed aventi dimora abituale nello stesso Comune, che normalmente provvedono al soddisfacimento dei loro bisogni mediante la messa in comune di tutto o parte del reddito di lavoro o patrimoniale da esse percepito.

Una famiglia può essere costituita anche da una sola persona la quale provvede in tutto o in parte con i propri mezzi di sussistenza al soddisfacimento dei bisogni individuali.

Sono considerate facenti parte della famiglia, come membri aggregati di essa, anche le persone addette ai servizi domestici, nonchè le altre persone che, a qualsiasi titolo, convivono abitualmente con la famiglia stessa.

Si considera *capo famiglia* chi esercita la patria potestà, la tutela o chi ha l'amministrazione e la cura degli interessi della famiglia.

Ai fini del censimento, per *convivenza* s'intende un insieme di persone che, senza essere legate da vincoli di matrimonio, parentela, affinità e simili, conducono vita comune per motivi religiosi, di cura, di assistenza, militari, di pena, e simili.

Sono considerate facenti parte della convivenza anche le persone addette alla convivenza stessa per ragioni d'impiego o di lavoro e che vi vivono abitualmente, purchè non costituiscano famiglia a sè stante.

3. - **Popolazione residente** — La *popolazione residente* di ciascun Comune è costituita: a) dalle persone aventi dimora abituale nel Comune e ivi presenti alla data del censimento; b) dalle persone aventi anch'esse dimora abituale nel Comune, ma che alla data del censimento risultavano assenti per uno dei

(1) In tale Commissione erano rappresentati le seguenti Amministrazioni ed Enti: Ministero dell'Interno; Ministero dell'Industria del Commercio e dell'Artigianato; Ministero del Bilancio e della Programmazione Economica; Ministero del Lavoro e della Previdenza Sociale; Ministero dei Lavori Pubblici; Ministero della Pubblica Istruzione; Ministero dell'Agricoltura e delle Foreste; Consiglio Nazionale dell'Economia e del Lavoro; Assessorati per gli Enti Locali delle Regioni a statuto speciale; Camere di Commercio, Industria, Artigianato e Agricoltura; Associazione Nazionale Comuni Italiani; Uffici di Statistica dei Comuni capoluoghi; Confederazione Generale dell'Agricoltura Italiana; Confederazione Nazionale dei Coltivatori Diretti; Confederazione Generale dell'Industria Italiana; Confederazione Generale Italiana del Commercio e del Turismo; Confederazione Generale Italiana del Lavoro; Confederazione Italiana Sindacati Lavoratori; Unione Italiana del Lavoro; Docenti Universitari.

seguenti motivi: servizio militare di leva, di richiamo alle armi, di volontariato; istruzione, rieducazione, noviziato religioso; baliatico per un periodo non superiore ai due anni; ricovero in istituti di cura per un periodo non superiore ai 2 anni, esclusi i ricoveri in istituti psichiatrici in base a provvedimenti di «ricovero definitivo»; detenzione in attesa di giudizio o condanna inferiore a 5 anni; affari, turismo, breve cura e simili; servizio statale all'estero; missione fuori sede; lavori stagionali e comunque temporanei; imbarco su navi della marina militare o mercantile.

4. - **Popolazione presente** — La *popolazione presente* di ciascun Comune è costituita: a) dalle persone presenti nel Comune alla data del censimento ed aventi in esso dimora abituale; b) dalle persone presenti nel Comune alla data del censimento ma aventi dimora abituale in altro Comune o all'estero.

5. - **Età** — L'età è computata in anni compiuti. Così ad esempio:

meno di 5 anni: dalla nascita al giorno precedente il 5° compleanno;

da 5 a 9 anni: dal giorno del 5° compleanno al giorno precedente il 10° compleanno.

Ai fini del confronto con i dati del censimento del 1961 è da tener presente che in detto censimento l'età venne computata in anni di vita. Così ad esempio la classe «fino a 6 anni» comprendeva il periodo dalla nascita fino al 6° anno compiuto (cioè fino al 6° compleanno); la classe «da 35 a 40 anni» il periodo dal 35° anno compiuto fino al 40° anno compiuto (cioè fino al 40° compleanno). Pertanto per il censimento del 1971 la classe «meno di 6 anni» va confrontata con la classe «fino a 6 anni» del 1961, quella «da 35 a 39 anni» con quella «da 35 a 40 anni», e così di seguito. È da notare che il nuovo criterio, peraltro già seguito in occasione di precedenti censimenti demografici del nostro Paese, è stato applicato in conformità alle raccomandazioni internazionali ed ai criteri seguiti nella maggior parte degli altri Paesi.

6. - **Grado d'istruzione** — Si riferisce al più alto titolo di studio conseguito in qualsiasi scuola (pubblica o privata, italiana o straniera, anche all'estero) e non alla più alta classe o al più alto corso frequentato con successo.

LAUREATI — Coloro che, avendo seguito un corso completo di studi universitari (della durata minima di quattro anni), hanno conseguito un diploma di laurea.

DIPLOMATI — Coloro che hanno conseguito un diploma di maturità o di abilitazione di scuola media superiore (maturità classica, scientifica, abilitazione magistrale, abilitazione tecnica, ecc.) che consenta l'accesso ad una o più facoltà universitarie o che abbia fine a se stesso (diploma di ostetricia, diploma di conservatorio di musica o d'istituto d'arte, ecc.).

Con tale voce sono altresì indicate le persone che hanno conseguito un'abilitazione specifica dopo un corso di studi universitari della durata inferiore a quattro anni (diploma di statistica, di vigilanza alle scuole elementari, ecc.).

FORNITI DI LICENZA MEDIA INFERIORE — Coloro che hanno conseguito una licenza di scuola media inferiore che consenta l'accesso alle scuole medie superiori (licenza di scuola media, licenza ginnasiale, licenza d'istituto tecnico inferiore, licenza magistrale inferiore, ecc.) o a determinate scuole tecniche o professionali (licenza d'avviamento professionale, licenza di scuola d'arte o d'istituto d'arte).

FORNITI DI LICENZA ELEMENTARE — Coloro che hanno conseguito la licenza elementare o il certificato rilasciato da un corso di scuola popolare di tipo C (assimilabile alla licenza elementare).

ALFABETI PRIVI DI TITOLO DI STUDIO — Coloro che hanno dichiarato di saper leggere e scrivere pur non avendo conseguito neanche la licenza elementare. In tale gruppo risultano pertanto compresi anche coloro che alla data del censimento frequentavano una qualsiasi classe di scuola elementare, ivi compresi gli iscritti alla 1ª elementare.

Sono comprese in tale gruppo anche le persone che hanno conseguito il certificato di proscioglimento (3ª elementare) fino al 1955, anno nel quale tale certificato venne abolito in virtù del D.P.R. 14 giugno 1955, n. 503. Tuttavia non è da escludere che taluni censiti in possesso del certificato di proscioglimento abbiano dichiarato di essere forniti di licenza elementare e pertanto risultino compresi in questo ultimo gruppo. Poiché nel censimento del 1961 le persone fornite del certificato di proscioglimento vennero comprese nel gruppo dei censiti in possesso della licenza di scuola elementare, ai fini di un corretto confronto fra i due censimenti occorre considerare congiuntamente i gruppi dei «forniti di licenza elementare» e degli «alfabeti privi di titolo di studio».

ANALFABETI — Coloro che hanno dichiarato di non sapere nè leggere nè scrivere o che hanno dichiarato di sapere solo leggere o solo scrivere.

7. - **Popolazione attiva e non attiva** — La *popolazione attiva* è costituita: a) dai censiti in età da 14 anni in poi che alla data del censimento risultavano esercitare una professione, arte o mestiere, in pro-

prio o alle dipendenze altrui, ivi compresi i coadiuvanti; b) dai censiti in età da 14 anni in poi che alla data del censimento risultavano disoccupati, cioè da coloro che, avendo perduto una precedente occupazione, erano alla ricerca di una nuova occupazione; c) da altre categorie di censiti in età da 14 anni in poi temporaneamente impediti alla data del censimento di esercitare la professione, arte o mestiere, già in precedenza esercitata. A queste ultime categorie appartengono i militari (di leva, volontari o richiamati), i ricoverati da meno di 2 anni in luoghi di cura o assistenza, i detenuti in attesa di giudizio o condannati a pena inferiore a 5 anni, i quali a seguito del sopravvenuto impedimento hanno interrotto l'esercizio di una attività professionale; d) dai censiti in età da 14 anni in poi in cerca di prima occupazione. Non è al riguardo da escludere che talune persone disoccupate alla data di censimento, abbiano inteso la dizione « in cerca di prima occupazione » sotto il senso più lato di « in cerca di occupazione » e pertanto nel foglio di censimento, anzichè indicare la precedente condizione professionale, si siano dichiarate come persone in cerca di prima occupazione.

Le categorie dei censiti di cui alle lettere a), b), c) costituiscono la popolazione attiva « in condizione professionale ».

La *popolazione non attiva* è costituita: a) da tutti i bambini e ragazzi con meno di 14 anni; b) dai censiti in età da 14 anni in poi non appartenenti alla popolazione attiva come sopra definita.

Pertanto alla popolazione non attiva appartengono i censiti in condizione non professionale in quanto scolari e studenti; casalinghe (donne attendenti alle cure domestiche); persone ritirate dal lavoro (per raggiunti limiti di età, invalidità o altra causa); invalidi, infermi e ricoverati in luoghi di cura o di assistenza da 2 anni o più; detenuti condannati a pena di 5 anni o più, mendicanti e persone viventi a carico della pubblica beneficenza. Appartengono altresì alla popolazione non attiva i militari (di leva, volontari o richiamati), i ricoverati da meno di 2 anni in luogo di cura o assistenza, i detenuti in attesa di giudizio o condannati a pena inferiore a 5 anni i quali prima del richiamo alle armi, del ricovero o della detenzione non esercitavano alcuna attività lavorativa.

Ai fini di una corretta interpretazione dei dati sulla popolazione attiva e non attiva, in relazione particolarmente ai confronti con i risultati del censimento della popolazione del 1961, è da tener presente che il limite inferiore di età per l'appartenenza alla popolazione attiva in condizione professionale, già stabilito in 10 anni al censimento del 1961, è stato elevato a 14 anni in armonia a quanto previsto dalle richiamate raccomandazioni internazionali.

8. - **Ramo di attività economica** — Per *ramo di attività economica* s'intende il campo di attività in cui viene esercitata la professione, arte o mestiere. Esso è determinato di norma in base all'attività (unica o prevalente) delle singole « unità locali » in cui il censito svolge la propria professione, arte o mestiere (ad esempio: azienda agricola, stabilimento industriale, bottega artigiana, negozio, esercizio pubblico, sede o filiale bancaria e assicurativa, ospedale, gabinetto medico, studio professionale, ministero, amministrazione comunale). I rami in cui si articola la classificazione delle attività economiche sono dieci (1). Essi nelle Tavv. 8, 9 e 13, risultano così raggruppati:

a) *agricoltura, foreste, caccia e pesca;*

b) *industrie*, comprendenti le industrie estrattive, manifatturiere, delle costruzioni e dell'installazione di impianti, dell'energia elettrica, gas e acqua;

c) *altre attività*, comprendenti il commercio, i trasporti e le comunicazioni, il credito e le assicurazioni, i servizi, la pubblica amministrazione.

Nelle analisi per ramo di attività economica (Tavv. 7 e 12) le industrie estrattive sono considerate congiuntamente a quelle manifatturiere.

Ai fini del confronto dei dati per ramo di attività economica con i corrispondenti dati del 1961, è opportuno tener presente che la classificazione del 1961 ha subito delle modifiche conseguenti, in parte, alla necessità di perfezionare ulteriormente la comparabilità con le analoghe classificazioni predisposte dalle Organizzazioni internazionali. In particolare (vedi Appendice) si segnala che il ramo dei servizi comprende nella classificazione del 1971 alcune attività (scuole statali, servizi pubblici inerenti all'attività culturale, agenzie di pubblicità, agenzie di distribuzione di libri, giornali e riviste, ecc.) che nel 1961 risultavano classificate in altri rami.

9. - **Posizione nella professione** — Per *posizione nella professione* s'intende la condizione della persona espletante un'attività economica in rapporto all'impresa in cui viene svolta l'attività stessa.

Nel presente volume le posizioni nella professione risultano raggruppate nel seguente modo:

IMPREDITORI, LIBERI PROFESSIONISTI

a) *imprenditori*, coloro che gestiscono in conto proprio una impresa nella quale non impiegano l'opera manuale propria o di familiari (conduttore non coltivatore, industriale, costruttore, appaltatore, banchiere, ecc.).

(1) ISTITUTO CENTRALE DI STATISTICA, Classificazione delle attività economiche, Metodi e Norme, Serie C, n. 5, Gennaio 1971.

Non è da escludere che in alcuni casi nei dati relativi a tale posizione risultino compresi taluni lavoratori indipendenti che nel foglio di censimento si sono qualificati « imprenditori » mentre più propriamente avrebbero dovuto dichiararsi « lavoratori in proprio ».

b) *liberi professionisti*, coloro che esercitano in conto proprio una professione o arte libera (notaio, medico, avvocato, ecc.).

LAVORATORI IN PROPRIO

Coloro che gestiscono in conto proprio un'impresa nella quale impiegano l'opera manuale propria o di familiari. In tale posizione sono compresi anche i cooperatori aventi la figura di lavoratori in proprio, nonchè i coltivatori diretti, i mezzadri, e simili dell'agricoltura.

DIRIGENTI E IMPIEGATI

a) *dirigenti*, coloro che esercitano, contro retribuzione, una funzione direttiva (tecnica o amministrativa) in un'impresa o nella pubblica amministrazione (compresi i quadri superiori (1) cioè coloro che nella pubblica amministrazione o nelle grandi imprese rivestono la qualifica di direttore generale, condirettore, e simili);

b) *impiegati*, coloro che esercitano, contro retribuzione, una funzione esecutiva (tecnica o amministrativa) in un'impresa o nella pubblica amministrazione;

c) *appartenenti a categorie intermedie*, coloro che nelle aziende industriali occupano una posizione intermedia tra gli impiegati e gli operai specializzati (capomastro, capo officina, capo laboratorio e simili, con mansioni esecutive) (2).

LAVORATORI DIPENDENTI

a) *operai, subalterni, salariati, o assimilati*, coloro che prestano, contro retribuzione, un lavoro manuale. In tale posizione sono compresi anche i cooperatori aventi la figura di lavoratori dipendenti, nonchè i partecipanti dell'agricoltura, i lavoratori agricoli a contratto o a giornata;

b) *apprendisti*, coloro che esercitano contro retribuzione una attività lavorativa per l'apprendimento di una determinata professione ed il successivo conseguimento di una qualifica;

c) *lavoranti a domicilio*, coloro che lavorano a domicilio esclusivamente su commissione di imprese e non di consumatori.

COADIUVANTI

Coloro che, senza avere un rapporto di impiego regolato da contratto di lavoro, collaborano con un familiare (parente o affine) che svolge una attività lavorativa in conto proprio, nella conduzione di un'impresa agricola, artigiana o commerciale.

10. - **Abitazione ; stanza ; altro tipo di alloggio** — Ai fini del censimento, per *abitazione* s'intende un insieme di vani, o anche un vano solo, destinato funzionalmente ad uso di abitazione, che dispone di un ingresso indipendente su strada, pianerottolo, cortile, terrazza, ballatoio, e simili e che alla data del censimento era occupato da una o più famiglie o era destinato ad essere occupato.

L'abitazione è stata considerata *occupata* se alla data del 24 ottobre 1971 in essa abitavano una o più persone aventi la dimora abituale nel Comune di censimento, anche se temporaneamente assenti alla data del censimento stesso; *non occupata* se in essa non abitava alcuna persona o se era abitata solo da persone temporaneamente presenti nel Comune di censimento.

Per *stanza* s'intende un locale che fa parte di un'abitazione e che riceve aria e luce dall'esterno ed ha dimensioni tali da consentire la collocazione di almeno un letto lasciando lo spazio utile per il movimento d'una persona. La cucina, ai fini del censimento, è considerata stanza se soddisfa a tale definizione.

Per *altro tipo di alloggio* si intendono i locali che pur non essendo funzionalmente destinati ad abitazione di una famiglia (cantina, soffitta, magazzino, negozio, ufficio, ecc.) ovvero non avendo le caratteristiche proprie dell'abitazione (roulotte, natante, grotta, carrozzone, ecc.) risultavano di fatto occupati alla data del censimento da una o più famiglie residenti.

(1) Nel 1961 gli appartenenti ai quadri superiori furono considerati nel gruppo degli imprenditori e liberi professionisti.

(2) Nel 1961 gli appartenenti a categorie intermedie furono considerati nel gruppo dei lavoratori dipendenti.

11. - **Titolo di godimento delle abitazioni** — Il titolo di godimento delle abitazioni fa riferimento al titolo in base al quale la famiglia dispone dell'abitazione stessa. I titoli di godimento considerati sono:

- a) « proprietà » alla quale è stato assimilato l'usufrutto; sotto tale voce sono comprese anche le abitazioni a riscatto;
- b) « affitto » che comprende anche il subaffitto;
- c) « altro titolo » per i casi di uso gratuito dell'abitazione, di godimento per prestazione di servizi, ecc..

12. - **Epoca di costruzione e superficie delle abitazioni** — È da avvertire che sia l'epoca di costruzione che la superficie delle abitazioni sono state rilevate per la prima volta in sede di censimento nel 1971; pertanto tale circostanza, e soprattutto le obiettive difficoltà di rilevazione di dette modalità sono da tenere presenti nell'interpretazione dei relativi dati.

L'epoca di costruzione o di ricostruzione fa riferimento all'anno di ultimazione della costruzione o ricostruzione. Nel caso in cui l'abitazione sia stata costruita in anno posteriore a quello del relativo fabbricato, a seguito di ricostruzione parziale, ampliamento o sopraelevazione, è stato considerato l'anno di termine della ricostruzione, dell'ampliamento o della sopraelevazione.

Per quanto concerne la superficie dell'abitazione è da tener presente che essa fa riferimento alla superficie dei pavimenti delle stanze e dei vani accessori con esclusione della superficie di balconi, terrazze, verande, cantine, garages, portici, loggiati, solai, cortili, ecc..

13. - **Servizi installati** — Per quanto concerne l'acqua potabile di acquedotto e il gabinetto l'espressione « fuori dell'abitazione » sta ad intendere che il servizio si trova o nel corpo del fabbricato che comprende l'abitazione (ballatoio, pianerottolo, ecc.) o nel cortile, giardino o orto annessi al fabbricato stesso, a disposizione dei soli occupanti dell'abitazione o del fabbricato e non del pubblico in genere.

Per l'impianto di riscaldamento è da tener presente che sono stati presi in considerazione: a) l'impianto di riscaldamento centrale, vale a dire l'impianto fisso che ha la caldaia o le caldaie in un locale non di abitazione e che fornisce il riscaldamento a più abitazioni comprese in uno o più fabbricati; b) l'impianto di riscaldamento autonomo, vale a dire l'impianto fisso che ha la caldaia in un vano dell'abitazione e che fornisce il riscaldamento alla stessa abitazione o, in casi eccezionali, anche ad altra abitazione adiacente.

14. - **Avvertenze particolari** — I dati sulla superficie territoriale dei Comuni (Tav. 1) sono stati forniti dagli Uffici Tecnici Erariali; le eventuali zone di territorio in contestazione tra due o più Comuni risultano comprese, ai fini del censimento, nella circoscrizione di uno di tali Comuni, come posto in evidenza con apposita nota in calce alla tavola.

La densità della popolazione residente (numero medio di abitanti per Km²) è data dal rapporto fra il totale della popolazione residente di ciascun Comune e la superficie territoriale del Comune stesso espressa in Km².

Nella Tav. 2 tra i coniugati sono comprese le persone separate legalmente e tra i vedovi le persone divorziate nonché quelle che avevano ottenuto lo scioglimento del matrimonio o la cessazione degli effetti civili (matrimoni concordatari) ai sensi della legge 1 dicembre 1970, n. 898.

Nella Tav. 5 tra le persone residenti temporaneamente assenti dal Comune di residenza per motivi di lavoro, sono comprese quelle temporaneamente assenti per aver seguito familiari recatisi in altro Comune o all'estero per motivi di lavoro.

Per quanto concerne le Tavole 19 e 23 è da tener presente che, con riferimento ai servizi installati, le abitazioni risultano ripetute tante volte quanti sono i servizi in esse installati. Così ad esempio, un'abitazione fornita di acqua potabile e di gabinetto risulta ripetuta sia fra le abitazioni fornite di acqua potabile, sia fra le abitazioni fornite di gabinetto.

15. - **Piano di spoglio e di pubblicazione dei risultati del censimento** — Per lo spoglio dei dati è stato predisposto, sulla base delle proposte formulate dalla citata Commissione di studio, un piano così articolato: a) *spoglio totale*, riferito cioè a tutti i modelli di rilevazione (fogli di famiglia e fogli di convivenza) per le notizie tradizionali del censimento demografico (sesso, data di nascita, stato civile, grado di istruzione, posizione nella professione, ramo di attività economica o condizione non professionale, ecc.) nonché per tutte le notizie sulle abitazioni; b) *spoglio parziale*, riferito cioè ad un campione del venti per cento dei fogli di famiglia ed a tutti i fogli di convivenza per le notizie sulla professione, sulla fecondità e in genere per gli altri caratteri presi in considerazione per la prima volta dal censimento demografico nel nostro Paese (luogo di residenza nel 1961 e 1966, attività lavorativa svolta nel 1966, luogo di studio o di lavoro, tempo impiegato e mezzo di trasporto utilizzato per recarsi al lavoro o a scuola, ecc.).

Per quanto riguarda lo spoglio totale, il riporto delle notizie sui nastri magnetici viene effettuato presso l'Istituto mediante i « lettori ottici » che permettono di trasferire le notizie direttamente sui supporti meccanografici mediante appositi modelli senza che sia necessario ricorrere alla perforazione delle schede, con conseguente notevole riduzione dei tempi tecnici di elaborazione dei risultati. Le operazioni di riporto delle notizie dai fogli di famiglia e di convivenza sui modelli per lettore ottico sono state effettuate presso i Comuni mano a mano che procedeva la revisione degli anzidetti fogli.

Lo spoglio parziale sarà condotto invece attraverso le tradizionali fasi di codificazione, perforazione ed elaborazione meccanografica dei dati.

Il programma di pubblicazione dei risultati del censimento si articola nei seguenti volumi:

- Vol. I - Primi risultati provinciali e comunali sulla popolazione e sulle abitazioni (*Dati provvisori*)
- Vol. II - Dati per Comune sulle caratteristiche strutturali della popolazione e delle abitazioni (*94 fascicoli provinciali e 1 fascicolo nazionale*)
- Vol. III - Popolazione delle frazioni geografiche e delle località abitate dei Comuni (*20 fascicoli regionali*)
- Vol. IV - Famiglie e convivenze
- Vol. V - Sesso, età e stato civile
- Vol. VI - Professioni e attività economiche
- Vol. VII - Istruzione
- Vol. VIII - Abitazioni
- Vol. IX - Risultati degli spogli campionari
- Vol. X - Dati generali riassuntivi
- Vol. XI - Atti del censimento

Un apposito volume contiene i dati sulla popolazione residente legale dei singoli Comuni.

TAVOLE

Tav. 1 — Superficie territoriale e densità - Popolazione residente e popolazione presente, per sesso

Codice dei Comuni	C O M U N I	SUPERFICIE TERRITORIALE Km ²	DENSITÀ ab/km ²	POPOLAZIONE RESIDENTE			POPOLAZIONE PRESENTE		
				Maschi	Femmine	Totale	Maschi	Femmine	Totale
				001	ALBARETO	103,95	24	1.232	1.252
002	BARDI	189,48	22	2.102	2.125	4.227	1.980	2.029	4.009
003	BEDONIA	167,83	32	2.656	2.674	5.330	2.408	2.445	4.853
004	BERCETO	131,58	29	1.918	1.906	3.824	2.015	1.870	3.885
005	BORE	43,17	37	858	734	1.592	745	636	1.381
006	BORGO VAL DI TARO	152,30	50	3.724	3.922	7.646	3.570	3.844	7.414
007	BUSSETO	76,44	103	3.907	3.937	7.844	3.835	3.890	7.725
008	CALESTANO	57,17	38	1.088	1.076	2.164	1.056	1.030	2.086
009	COLLECCHIO	58,79	164	4.820	4.810	9.630	4.716	4.741	9.457
010	COLORNO	48,67	146	3.514	3.571	7.085	3.443	3.555	6.998
011	COMPIANO	37,15	36	671	658	1.329	633	643	1.276
012	CORNIGLIO	166,09	23	1.950	1.911	3.861	1.874	1.846	3.720
013	FELINO	38,31	111	2.134	2.111	4.245	2.113	2.089	4.202
014	FIDENZA	95,15	250	11.694	12.111	23.805	11.520	12.106	23.626
015	FONTANELLATO	53,90	115	3.106	3.117	6.223	3.124	3.148	6.272
016	FONTEVIVO	25,92	161	2.100	2.078	4.178	2.040	2.048	4.088
017	FORNOVO DI TARO	57,65	107	3.018	3.139	6.157	3.041	3.076	6.117
018	LANGHIRANO	70,82	93	3.289	3.273	6.562	3.206	3.270	6.476
019	LESIGNANO DE' BAGNI	47,53	47	1.159	1.098	2.257	1.120	1.072	2.192
020	MEDESANO	88,80	80	3.575	3.504	7.079	3.561	3.499	7.060
021	MEZZANI	28,65	95	1.336	1.381	2.717	1.312	1.356	2.668
022	MONCHIO DELLE CORTI	69,14	29	1.037	935	1.972	865	786	1.651
023	MONTECHIARUGOLO	48,01	133	3.198	3.177	6.375	3.297	3.343	6.640
024	NEVIANO DEGLI ARDUINI	105,87	42	2.265	2.148	4.413	2.221	2.130	4.351
025	NOCETO	79,64	113	4.501	4.501	9.002	4.433	4.459	8.892
026	PALANZANO	70,33	28	1.023	963	1.986	969	925	1.894
027	PARMA	260,77	672	83.548	91.680	175.228	84.848	92.950	177.798
028	PELLEGRINO PARMENSE	82,35	25	1.104	964	2.068	1.024	906	1.930
029	POLESINE PARMENSE	25,01	74	918	932	1.850	888	923	1.811
030	ROCCABIANCA	40,15	89	1.763	1.812	3.575	1.722	1.801	3.523
031	SALA BAGANZA	30,91	103	1.597	1.576	3.173	1.544	1.542	3.086
032	SALSOMAGGIORE TERME	81,68	215	8.504	9.021	17.525	10.127	11.450	21.577
033	SAN SECONDO PARMENSE	38,20	127	2.409	2.444	4.853	2.373	2.441	4.814
034	SISSA	42,90	96	2.059	2.040	4.099	2.001	2.009	4.010
035	SOLIGNANO	73,57	24	923	862	1.785	887	824	1.711
036	SORAGNA	45,39	90	2.074	2.031	4.105	2.059	2.035	4.094
037	SORBOLO	39,59	166	3.265	3.311	6.576	3.180	3.272	6.452
038	TERENZO	72,34	22	796	801	1.597	772	777	1.549
039	TIZZANO VAL PARMA	78,21	39	1.575	1.495	3.070	1.445	1.373	2.818
040	TORNOLO	69,34	32	1.079	1.118	2.197	1.070	1.018	1.988
041	TORRILE	37,30	81	1.537	1.468	3.005	1.480	1.443	2.923
042	TRAVERSETOLO	54,61	102	2.736	2.825	5.561	2.653	2.755	5.408
043	TRE CASALI	29,05	90	1.286	1.331	2.617	1.248	1.306	2.554
044	VALMOZZOLA	67,88	18	612	576	1.188	579	551	1.130
045	VARANO DE' MELEGARI	64,44	35	1.152	1.075	2.227	1.121	1.044	2.165
046	VARSÌ	79,79	33	1.409	1.250	2.659	1.281	1.158	2.439
048	ZIBELLO	23,50	109	1.228	1.324	2.552	1.203	1.321	2.524
	TOTALE PROVINCIA	3.449,32	114	193.449	202.048	395.497	193.678	203.957	397.635

Tav. 2 — Popolazione residente per sesso e stato civile

Codice del Comune	C O M M U N I	T O T A L E				M A S C H I			
		Celibi e nubili	Coniugati	Vedovi	Totale	Celibi	Coniugati	Vedovi	Totale
001	ALBARETO	1.044	1.209	231	2.484	570	604	58	1.232
002	BARDI	1.826	2.032	369	4.227	1.011	1.019	72	2.102
003	BEDONIA	2.346	2.443	541	5.330	1.304	1.219	133	2.656
004	BERCETO	1.539	1.912	373	3.824	876	954	88	1.918
005	BORE	722	736	134	1.592	456	368	34	858
006	BORGO VAL DI TARO	3.125	3.832	689	7.646	1.672	1.914	138	3.724
007	BUSSETO	3.224	3.975	645	7.844	1.791	1.979	137	3.907
008	CALESTANO	820	1.136	208	2.164	477	565	46	1.088
009	COLLECCHIO	3.781	5.202	647	9.630	2.106	2.586	128	4.820
010	COLORNO	2.936	3.497	652	7.085	1.648	1.740	126	3.514
011	COMPIANO	597	603	129	1.329	327	304	40	671
012	CORNIGLIO	1.507	1.927	427	3.861	888	963	99	1.950
013	FELINO	1.699	2.193	353	4.245	957	1.092	85	2.134
014	FIDENZA	9.596	12.218	1.991	23.805	5.205	6.066	423	11.694
015	PONTANELLATO	2.515	3.203	505	6.223	1.397	1.597	112	3.106
016	PONTEVIVO	1.652	2.212	314	4.178	934	1.107	59	2.100
017	FORNOVO DI TARO	2.333	3.327	497	6.157	1.272	1.663	83	3.018
018	LANGHIRANO	2.517	3.491	554	6.562	1.423	1.750	116	3.289
019	LESIGNANO DE'BAGNI	848	1.209	200	2.257	505	604	50	1.159
020	MEDESANO	2.714	3.820	545	7.079	1.532	1.908	135	3.575
021	MEZZANI	1.001	1.454	262	2.717	569	721	46	1.336
022	MONCHIO DELLE CORTI	864	892	216	1.972	545	445	47	1.037
023	MONTECHIARUGOLO	2.589	3.362	424	6.375	1.428	1.679	91	3.198
024	NEVIANO DEGLI ARDUINI	1.661	2.325	427	4.413	992	1.163	110	2.265
025	NOCETO	3.549	4.734	719	9.002	1.999	2.359	143	4.501
026	PALANZANO	788	997	201	1.986	475	496	52	1.023
027	PARMA	68.933	92.379	13.916	175.228	35.428	45.753	2.367	83.548
028	PELLEGRINO PARMENSE	926	963	179	2.068	568	475	61	1.104
029	POLESINE PARMENSE	709	978	163	1.850	399	488	31	918
030	ROCCABIANCA	1.349	1.874	352	3.575	751	936	76	1.763
031	SALA BAGANZA	1.264	1.646	263	3.173	729	818	50	1.597
032	SALSOMAGGIORE TERME	6.945	9.065	1.515	17.525	3.753	4.443	308	8.504
033	SAN SECONDO PARMENSE	1.893	2.557	403	4.853	1.062	1.280	67	2.409
034	SISSA	1.479	2.223	397	4.099	878	1.104	77	2.059
035	SOLIGNANO	714	938	133	1.785	426	464	33	923
036	SORAGNA	1.628	2.150	327	4.105	931	1.073	70	2.074
037	SORBOLO	2.507	3.585	484	6.576	1.389	1.789	87	3.265
038	TERENZO	624	816	157	1.597	357	407	32	796
039	TIZZANO VAL PARMA	1.193	1.533	344	3.070	732	764	79	1.575
040	TORNOLO	1.061	960	176	2.197	566	476	37	1.079
041	TORRILE	1.202	1.577	226	3.005	702	782	53	1.537
042	TRAVERSETOLO	2.154	2.942	465	5.561	1.177	1.465	94	2.736
043	TRE CASALI	1.003	1.395	219	2.617	547	698	41	1.286
044	VALHOZZOLA	491	584	113	1.188	291	292	29	612
045	VARANO DE' MELEGARI	909	1.138	180	2.227	546	569	37	1.152
046	VARSÌ	1.152	1.245	262	2.659	728	613	68	1.409
048	ZIBELLO	1.016	1.295	241	2.552	552	638	38	1.228
	TOTALE PROVINCIA	156.945	205.784	32.768	395.497	84.871	102.192	6.386	193.449

Tav. 3 — Popolazione resi

A - T o T

Codice dei Comuni	C O M U N I	CLASSI QUINQUENNALI DI ETÀ (anni)										
		Meno di 5	5 — 9	10 — 14	15 — 19	20 — 24	25 — 29	30 — 34	35 — 39	40 — 44	45 — 49	50 — 54
001	ALBARETO	102	110	139	154	163	107	128	102	162	183	133
002	BARDI	170	220	213	248	274	199	208	223	250	287	236
003	BEDONIA	248	269	282	333	356	290	320	315	295	341	272
004	BERCETO	216	161	230	218	255	202	220	176	228	254	220
005	BORE	81	83	102	96	130	83	87	91	99	122	83
006	BORGO VAL DI TARO	376	419	440	373	518	383	470	437	464	494	412
007	BUSSETO	488	476	471	425	519	460	552	523	551	601	421
008	CALESTANO	140	137	111	120	135	117	147	135	131	174	127
009	COLLECCHIO	609	699	544	571	648	583	695	707	728	727	527
010	COLORNO	381	408	355	313	380	379	497	516	548	592	427
011	COMPIANO	54	59	54	88	85	71	69	75	72	106	76
012	CORNIGLIO	177	184	195	224	218	164	189	190	275	292	258
013	FELINO	253	288	272	210	261	268	280	287	345	335	237
014	FIDENZA	1.536	1.633	1.378	1.325	1.535	1.369	1.796	1.718	1.807	1.892	1.255
015	FONTANELLATO	395	389	367	341	401	360	396	472	435	464	338
016	FONTEVIVO	259	288	270	246	302	252	280	276	334	305	249
017	FORNIVO DI TARO	406	388	368	306	444	451	451	420	401	449	360
018	LANGHIRANO	416	453	364	356	402	394	475	446	481	513	385
019	LESIGNANO DE'BAGNI	109	120	108	129	155	110	113	127	180	157	149
020	MEDESANO	438	424	410	431	488	427	496	505	493	573	400
021	MEZZANI	150	128	169	138	167	151	164	172	196	215	181
022	MONCHIO DELLE CORTI	86	118	88	126	157	88	104	91	125	148	128
023	MONTECHIARUGOLO	462	470	438	349	437	402	460	476	477	419	352
024	NEVIANO DEGLI ARDUINI	178	246	239	243	229	189	256	249	315	361	262
025	NOCETO	524	550	571	508	611	516	572	580	607	713	516
026	PALANZANO	101	106	106	97	144	122	103	96	146	138	99
027	PARMA	11.852	12.103	10.371	9.535	11.509	11.818	13.750	12.382	12.934	13.720	10.441
028	PELEGRINO PARMENSE	108	100	117	119	123	100	120	138	158	146	95
029	POLESINE PARMENSE	89	95	122	92	110	104	105	96	121	158	105
030	ROCCABIANCA	208	203	218	173	219	175	219	223	263	256	203
031	SALA BAGANZA	203	195	189	178	264	188	214	208	198	243	166
032	SALSOMAGGIORE TERME	980	1.053	958	924	1.049	987	1.236	1.168	1.322	1.416	955
033	SAN SECONDO PARMENSE	276	305	275	279	332	253	320	331	334	394	296
034	SISSA	216	208	207	223	238	214	262	270	292	307	263
035	SOLIGNANO	93	114	89	104	117	94	102	115	117	140	116
036	SORAGNA	216	267	249	221	277	215	253	271	268	312	237
037	SORBOLO	458	468	406	404	448	426	519	470	504	463	322
038	TERENZO	67	79	86	80	102	73	80	104	105	121	107
039	TIZZANO VAL PARMA	134	148	136	169	162	162	173	162	208	232	172
040	TORNOLO	102	141	115	148	147	109	121	138	134	170	112
041	TORRILE	187	204	196	162	202	154	209	224	231	224	163
042	TRAVERSETOLO	317	345	351	333	406	267	366	350	418	440	273
043	TRE CASALI	182	167	133	131	159	152	184	161	199	192	146
044	VALMOZZOLA	42	48	60	52	80	47	55	44	80	93	62
045	VARANO DE'HELEGARI	146	145	106	97	146	133	146	135	144	143	115
046	VARSI	127	131	148	160	182	127	134	150	169	206	124
048	ZIBELLO	168	145	126	143	142	139	177	145	176	167	124
	TOTALE PROVINCIA	24.526	25.490	22.942	21.695	25.828	24.074	28.273	26.690	28.520	30.398	22.700

lente per sesso e classe di età

L E

						PARTICOLARI CLASSI DI ETÀ (anni)						C O M U N I	Codice dei Comuni
55 — 59	60 — 64	65 — 69	70 — 74	75 e più	Totale	Meno di 6	6 — 10	11 — 13	14 — 18	19 — 20	Totale		
204	237	203	143	214	2.484	120	110	92	151	77	550	ALBARETO	001
382	390	391	220	316	4.227	205	234	128	231	116	914	BARDI	002
450	464	371	298	426	5.330	302	265	174	326	125	1.192	BEDONIA	003
298	323	273	218	332	3.824	249	167	145	216	95	872	BERCETO	004
124	141	128	89	53	1.592	103	71	66	102	43	385	BORE	005
581	697	610	419	553	7.646	458	413	280	389	163	1.703	BORGO VAL DI TARO	006
619	590	406	308	434	7.844	585	472	291	431	183	1.962	BUSSETO	007
152	152	127	104	155	2.164	171	134	59	115	51	530	CALESTANO	008
709	652	516	323	392	9.630	759	670	322	564	235	2.550	COLLECCHIO	009
618	542	437	330	362	7.085	467	404	209	312	129	1.521	COLORNO	010
101	116	89	80	134	1.329	64	58	32	81	45	280	COMPIANO	011
344	351	289	218	293	3.861	209	184	126	217	91	827	CORNIGLIO	012
302	266	193	187	261	4.245	310	282	178	205	82	1.057	FELINO	013
1.646	1.526	1.216	991	1.182	23.805	1.903	1.542	842	1.316	534	6.137	FIDENZA	014
485	429	336	257	358	6.223	452	403	231	336	147	1.569	FONTANELLATO	015
294	284	192	167	180	4.178	328	269	158	254	105	1.114	FONTEVIVO	016
478	391	320	223	301	6.157	486	392	213	318	132	1.541	FORNOVO DI TARO	017
483	445	352	261	336	6.562	505	438	221	351	144	1.659	LANGHIRANO	018
177	205	162	116	140	2.257	127	127	59	135	49	497	LESIGNANO DE'BAGNI	019
480	509	362	269	374	7.079	543	397	236	446	169	1.791	MEDESANO	020
213	236	168	121	148	2.717	173	143	95	150	49	610	MEZZANI	021
162	173	127	105	146	1.972	109	111	54	116	49	439	MONCHIO DELLE CORTI	022
449	398	322	217	247	6.375	571	457	253	382	138	1.801	MONTECHIARUGOLO	023
334	377	343	265	327	4.413	211	257	142	255	85	950	NEVIANO DEGLI ARDUINI	024
750	611	573	377	423	9.002	640	546	353	526	227	2.292	NOCETO	025
147	176	155	102	148	1.986	119	106	65	103	43	436	PALANZANO	026
12.106	10.971	8.275	6.236	7.225	175.228	14.377	11.761	6.272	9.518	3.891	45.819	PARMA	027
150	182	159	118	135	2.068	130	100	76	118	46	470	PELLEGRINO PARMENSE	028
155	158	119	98	123	1.850	107	102	73	98	45	425	POLESINE PARMENSE	029
244	274	267	196	234	3.575	247	207	133	183	61	831	ROCCABIANCA	030
230	247	147	122	181	3.173	243	200	107	183	77	810	SALA BAGANZA	031
1.273	1.373	1.226	792	813	17.525	1.194	1.050	582	942	340	4.108	SALSOMAGGIORE TERME	032
328	372	269	225	264	4.853	341	295	173	272	123	1.204	SAN SECONDO PARMENSE	033
318	334	279	214	254	4.099	254	217	125	215	80	891	SISSA	034
152	135	110	87	100	1.785	118	102	58	103	42	423	SOLIGNANO	035
308	329	240	198	244	4.105	267	273	141	221	86	988	SORAGNA	036
457	437	345	218	231	6.576	556	441	246	411	165	1.819	SORBOLO	037
122	127	118	103	123	1.597	86	75	59	80	29	329	TERENZO	038
270	290	247	176	229	3.070	156	150	76	165	63	610	TIZZANO VAL PARMA	039
163	190	149	111	147	2.197	127	134	65	147	65	538	TORNOLC	040
204	204	160	126	155	3.005	233	203	109	176	63	784	TORRILE	041
414	401	331	265	284	5.561	398	349	213	328	128	1.416	TRAVERSETOLO	042
189	189	158	143	132	2.617	216	160	80	132	60	648	TRECASALI	043
96	132	112	84	101	1.188	50	49	41	53	24	217	VALMOZZOLA	044
187	181	156	106	141	2.227	177	141	56	102	49	525	VARANO DE'MELEGARI	045
221	213	222	163	182	2.659	157	135	84	155	70	601	VARSÌ	046
204	172	196	132	196	2.552	199	145	70	143	47	604	ZIBELLO	048
28.773	27.592	21.946	16.321	19.729	395.497	29.802	24.941	13.863	21.773	8.860	99.239	TOTALE PROVINCIA	

Segue Tav. 3 — Popolazione residente

B - M A S

Codice dei Comuni	C O M U N I	CLASSI QUINQUENNALI DI ETÀ (anni)										
		Meno di 5	5 — 9	10 — 14	15 — 19	20 — 24	25 — 29	30 — 34	35 — 39	40 — 44	45 — 49	50 — 54
001	ALBARETO	53	45	77	82	86	63	78	50	86	86	63
002	BARDI	78	119	100	124	144	120	110	117	128	158	101
003	BEDONIA	117	136	152	165	204	148	188	166	176	146	125
004	BERCETO	115	87	123	112	147	115	126	91	125	118	102
005	BORE	43	45	54	45	70	55	60	46	53	72	38
006	BORGO VAL DI TARO	200	210	224	191	280	185	252	219	247	241	175
007	BUSSETO	271	222	239	224	269	244	292	278	270	296	200
008	CALESTANO	81	75	60	59	69	59	77	75	68	91	62
009	COLLECCHIO	328	347	301	287	330	292	361	375	371	366	257
010	COLOMBO	192	224	187	157	189	192	247	268	270	317	221
011	COMPIANO	31	37	35	46	46	43	40	39	40	50	38
012	CORNIGLIO	85	101	104	116	132	101	110	103	129	142	134
013	FELINO	126	142	146	113	139	143	156	153	172	174	121
014	FIDENZA	763	871	728	681	755	691	895	849	901	949	606
015	FONTANELLATO	206	207	198	162	199	184	207	232	232	234	161
016	FONTEVIVO	137	148	139	126	156	128	147	138	164	163	133
017	FORNOVO DI TARO	208	206	182	162	234	226	238	207	202	212	175
018	LANGHIRANO	227	235	183	192	217	197	239	237	257	242	199
019	LESIGNANO DE' BAGNI	53	64	54	70	94	60	63	70	87	86	79
020	MEDESANO	234	209	210	224	231	212	283	258	280	267	191
021	MEZZANI	74	70	86	72	81	82	79	86	111	97	91
022	MONCHIO DELLE CORTI	42	68	53	82	94	52	62	53	76	70	64
023	MONTECHIARUGOLO	241	247	214	171	213	215	226	239	261	224	159
024	NEVIANO DEGLI ARDUINI	101	123	122	131	124	108	131	140	173	188	127
025	NOCETO	267	298	288	243	328	269	309	293	294	347	268
026	PALANZANO	51	49	56	56	77	61	62	51	82	67	56
027	PARMA	6.063	6.202	5.266	4.857	5.699	5.813	6.690	6.101	6.136	6.495	4.941
028	PELLEGRINO PARMENSE	58	49	53	57	67	62	67	75	103	79	45
029	POLESINE PARMENSE	47	49	68	50	54	56	52	53	60	77	43
030	ROCCABIANCA	106	102	117	91	109	93	121	99	148	133	94
031	SALA BAGANZA	113	113	86	89	139	107	117	114	103	117	91
032	SALSONAGGIORE TERME	494	545	521	454	539	506	612	582	651	671	436
033	SAN SECONDO PARMENSE	136	155	168	155	165	133	166	165	162	205	149
034	SISSA	112	112	108	124	124	121	136	133	154	161	124
035	SOLIGNANO	50	59	49	60	59	52	58	63	61	69	54
036	SORAGNA	113	135	146	117	155	114	128	150	142	156	116
037	SORBOLO	234	244	196	220	219	224	257	257	243	230	163
038	TERENZO	37	43	42	32	50	43	40	55	50	61	55
039	TIZZANO VAL PARMA	75	83	78	87	97	95	89	86	119	117	89
040	TORNOLO	57	73	60	71	78	63	72	69	70	70	62
041	TORRILE	92	108	103	83	98	84	93	118	138	126	83
042	TRAVERSETOLO	157	182	187	159	211	139	192	184	211	208	134
043	TRE CASALI	93	78	58	65	90	72	95	80	115	101	71
044	VALMOZZOLA	22	29	32	26	40	33	34	25	46	51	30
045	VARANO DE' MELEGARI	81	62	55	48	73	68	82	82	75	78	52
046	VARI	75	73	82	91	104	75	77	84	105	110	60
048	ZIBELLO	95	75	66	72	69	76	85	71	89	89	57
	TOTALE PROVINCIA	12.634	13.156	11.856	11.101	13.147	12.274	14.301	13.479	14.236	14.807	10.895

dente per sesso e classe di età

C H I

						PARTICOLARI CLASSI DI ETÀ (anni)						C O M U N I	Codice dei Comuni
55 — 59	60 — 64	65 — 69	70 — 74	75 e più	Totale	Meno di 6	6 — 10	11 — 13	14 — 18	19 — 20	Totale		
95	121	91	54	102	1.232	62	45	54	79	43	283	ALBARETO	001
186	193	209	94	121	2.102	96	126	55	115	61	453	BARDI	002
209	229	175	136	184	2.656	145	137	91	157	67	597	BEDONIA	003
155	157	114	100	131	1.918	133	90	75	114	57	469	BERCETO	004
64	71	71	49	22	858	55	38	31	51	27	202	BORE	005
294	324	277	190	215	3.724	239	211	144	200	84	878	BORGO VAL DI TARO	006
318	302	180	132	170	3.907	320	221	144	233	88	1.006	BUSSETO	007
77	74	62	39	60	1.088	95	81	30	54	27	287	CALESTANO	008
331	324	245	139	166	4.820	408	342	173	288	114	1.325	COLLECCHIO	009
303	277	196	139	135	3.514	233	236	98	160	67	794	COLORNO	010
47	52	38	32	57	671	38	37	22	39	25	161	COMPIANO	011
166	161	140	104	122	1.950	104	96	72	107	52	431	CORNIGLIO	012
156	125	89	76	103	2.134	155	140	92	112	51	550	FELINO	013
807	740	586	434	438	11.694	965	808	459	676	264	3.172	FIDENZA	014
249	213	162	116	144	3.106	227	226	127	164	66	810	FONTANELLATO	015
146	143	95	71	66	2.100	175	137	78	137	53	580	FONTEVIVO	016
221	195	140	88	122	3.018	248	205	108	162	70	793	FORNOVO DI TARO	017
241	215	158	125	125	3.289	279	229	103	184	81	876	LANGHIRANO	018
91	103	79	50	56	1.159	63	63	35	71	28	260	LESIGNANO DE'BAGNI	019
258	251	177	117	173	3.575	287	192	126	226	92	923	MEDESANO	020
106	124	73	51	53	1.336	84	81	47	81	21	314	MEZZANI	021
76	80	63	44	58	1.037	53	66	34	74	28	255	MONCHIO DELLE CORTI	022
233	198	170	91	96	3.198	298	237	118	190	70	913	MONTESCHIARUGOLO	023
184	189	164	111	149	2.265	116	129	77	132	43	497	NEVIANO DEGLI ARDUINI	024
367	326	274	168	162	4.501	328	284	195	251	109	1.167	NOCETO	025
70	86	85	45	69	1.023	60	51	36	56	27	230	PALANZANO	026
5.764	4.922	3.624	2.471	2.504	83.548	7.347	6.035	3.205	4.842	1.923	23.352	PARMA	027
84	100	81	56	68	1.104	73	44	32	54	30	233	PELLEGRINO PARMENSE	028
86	72	57	48	46	918	58	51	40	55	24	228	POLESINE PARMENSE	029
121	116	137	76	100	1.763	129	101	72	93	35	430	ROCCABIANCA	030
97	124	65	53	69	1.597	136	112	44	93	36	421	SALA BAGANZA	031
612	656	550	347	328	8.504	601	560	302	488	150	2.101	SALSOMAGGIORE TERME	032
168	186	109	90	97	2.409	169	160	104	150	64	647	SAN SECONDO PARMENSE	033
161	160	136	98	95	2.059	135	115	63	128	36	477	SISSA	034
78	73	56	34	48	923	63	54	30	60	24	231	SOLIGNANO	035
141	153	121	89	98	2.074	142	140	87	117	40	526	SORAGNA	036
208	208	174	103	85	3.265	286	233	100	235	81	935	SORBOLO	037
70	72	49	41	56	796	43	48	23	34	12	160	TERENZO	038
133	157	113	66	91	1.575	85	81	48	84	38	336	TIZZANO VAL PARMA	039
82	91	66	36	59	1.079	67	76	31	66	33	273	TORNOLO	040
100	97	80	59	75	1.537	117	114	52	86	37	406	TORRILE	041
190	211	145	119	107	2.736	205	177	122	150	63	717	TRAVERSETOLO	042
80	97	78	62	51	1.286	108	74	37	62	33	314	TRE CASALI	043
41	59	51	45	48	612	27	28	25	24	12	116	VALHOZZOLA	044
97	100	81	53	65	1.152	96	60	30	54	22	262	VARANO DE' MELEGARI	045
110	86	118	81	78	1.409	93	75	45	88	36	337	VARSÌ	046
101	73	85	61	64	1.228	110	76	32	79	23	320	ZIBELLO	048
13.974	13.086	10.089	6.883	7.531	193.449	15.356	12.922	7.148	11.155	4.467	51.048	TOTALE PROVINCIA	

Segue TAV. 3 — Popolazione residente

C - FEM

Codice dei Comuni	COMUNI	CLASSI QUINQUENNALI DI ETÀ (anni)										
		Meno di 5	5 — 9	10 — 14	15 — 19	20 — 24	25 — 29	30 — 34	35 — 39	40 — 44	45 — 49	50 — 54
001	ALBARETO	49	65	62	72	77	44	50	52	76	97	70
002	BARDI	92	101	113	124	130	79	98	106	122	129	135
003	BEDONIA	131	133	130	168	152	142	132	149	119	195	147
004	BERCETO	101	74	107	106	108	87	94	85	103	136	118
005	BORE	38	38	48	51	60	28	27	45	46	50	45
006	BORGO VAL DI TARO	176	209	216	182	238	198	218	218	217	253	237
007	BUSSETO	217	254	232	201	250	216	260	245	281	305	221
008	CALESTANO	59	62	51	61	66	58	70	60	63	83	65
009	COLLECCHIO	281	352	243	284	318	291	334	332	357	361	270
010	COLORNO	189	184	168	156	191	187	250	248	278	275	206
011	COMPIANO	23	22	19	42	39	28	29	36	32	56	38
012	CORNIGLIO	92	83	91	108	86	63	79	87	146	150	124
013	FELINO	127	146	126	97	122	125	124	134	173	161	116
014	FIDENZA	773	762	650	644	780	678	901	869	906	943	649
015	PONTANELLATO	189	182	169	179	202	176	189	240	203	230	177
016	PONTEVIVO	122	140	131	120	146	124	133	138	170	142	116
017	PORNOVO DI TARO	198	182	186	144	210	225	213	213	199	237	185
018	LANGHIRANO	189	218	181	164	185	197	236	209	224	271	186
019	LESIGNANO DE' BAGNI	56	56	54	59	61	50	50	57	93	71	70
020	MEDESANO	204	215	200	207	257	215	213	247	213	306	209
021	MEZZANI	76	58	83	66	86	69	85	86	85	118	90
022	MONCHIO DELLE CORTI	44	50	35	44	63	36	42	38	49	78	64
023	MONTECHIARUGOLO	221	223	224	178	224	187	234	237	216	195	193
024	NEVIANO DEGLI ARDUINI	77	123	117	112	105	81	125	109	142	173	135
025	NOCETO	257	252	283	265	283	247	263	287	313	366	248
026	PALANZANO	50	57	50	41	67	61	41	45	64	71	43
027	PARMA	5.789	5.901	5.105	4.678	5.810	6.005	7.060	6.281	6.798	7.225	5.500
028	PELLEGRINO PARMENSE	50	51	64	62	56	38	53	63	55	67	50
029	POLESINE PARMENSE	42	46	54	42	56	48	53	43	61	81	62
030	ROCCABIANCA	102	101	101	82	110	82	98	124	115	123	109
031	SALA BAGANZA	90	82	103	89	125	81	97	94	95	126	75
032	SALSONAGGIORE TERME	486	508	437	470	510	481	624	586	671	745	519
033	SAN SECONDO PARMENSE	140	150	107	124	167	120	154	166	172	189	147
034	SISSA	104	96	99	99	114	93	126	137	138	146	139
035	SOLIGNANO	43	55	40	44	58	42	44	52	56	71	62
036	SORAGNA	103	132	103	104	122	101	125	121	126	156	121
037	SORBOLO	224	224	210	184	229	202	262	213	261	233	159
038	TERENZO	30	36	44	48	52	30	40	49	55	60	52
039	TIZZANO VAL PARMA	59	65	58	82	65	67	84	76	89	115	83
040	TORNOLO	45	68	55	77	69	46	49	69	64	100	50
041	TORRILE	95	96	93	79	104	70	116	106	93	98	80
042	TRAVERSETOLO	160	163	164	174	195	128	174	166	207	232	139
043	TRECASALI	89	89	75	66	69	80	89	81	84	91	75
044	VALMOZZOLA	20	19	28	26	40	14	21	19	34	42	32
045	VARANO DE' NELEGARI	65	83	51	49	73	65	64	53	69	65	63
046	VARSI	52	58	66	69	78	52	57	66	64	96	64
048	ZIBELLO	73	70	60	71	73	63	92	74	87	78	67
	TOTALE PROVINCIA	11.892	12.334	11.086	10.594	12.681	11.800	13.972	13.211	14.284	15.591	11.805

ente per sesso e classe di età

I N E

						PARTICOLARI CLASSI DI ETÀ (anni)						C O M U N I	Codice dei Comuni
55 — 59	60 — 64	65 — 69	70 — 74	75 e più	Totale	Meno di 6	6 — 10	11 — 18	14 — 18	19 — 20	Totale		
109	116	112	89	112	1.252	58	65	38	72	34	267	ALBARETO	001
196	197	182	126	195	2.125	109	108	73	116	55	461	BARDI	002
241	235	196	162	242	2.674	157	128	83	169	58	595	BEDONIA	003
143	166	159	118	201	1.906	116	77	70	102	38	403	BERCETO	004
60	70	57	40	31	734	48	33	35	51	16	183	BORE	005
287	373	333	229	338	3.922	219	202	136	189	79	825	BORGO VAL DI TARO	006
301	288	226	176	264	3.937	265	251	147	198	95	956	BUSSETO	007
75	78	65	65	95	1.076	76	53	29	61	24	243	CALESTANO	008
378	328	271	184	226	4.810	351	328	149	276	121	1.225	COLLECCHIO	009
315	265	241	191	227	3.571	234	168	111	152	62	727	COLORNO	010
54	64	51	48	77	658	26	21	10	42	20	119	COMPIANO	011
178	190	149	114	171	1.911	105	88	54	110	39	396	CORNIGLIO	012
146	141	104	111	158	2.111	155	142	86	93	31	507	FELINO	013
839	786	630	557	744	12.111	938	734	383	640	270	2.965	FIDENZA	014
236	216	174	141	214	3.117	225	177	104	172	81	759	FONTANELLATO	015
148	141	97	96	114	2.078	153	132	80	117	52	534	FONTEVIVO	016
257	196	180	135	179	3.139	238	187	105	156	62	748	FORNOVO DI TARO	017
242	230	194	136	211	3.273	226	209	118	167	63	783	LANGHIRANO	018
86	102	83	66	84	1.098	64	64	24	64	21	237	LESIGNANO DE'BAGNI	019
222	258	185	152	201	3.504	256	205	110	220	77	868	MEDESANO	020
107	112	95	70	95	1.381	89	62	48	69	28	296	MEZZANI	021
86	93	64	61	88	935	56	45	20	42	21	184	MONCHIO DELLE CORTI	022
216	200	152	126	151	3.177	273	220	135	192	68	888	MONTECHIARUGOLO	023
150	188	179	154	178	2.148	95	128	65	123	42	453	NEVIANO DEGLI ARDUINI	024
383	285	299	209	261	4.501	312	262	158	275	118	1.125	NOCETO	025
77	90	70	57	79	963	59	55	29	47	16	206	PALANZANO	026
6.342	6.049	4.651	3.765	4.721	91.680	7.030	5.726	3.067	4.676	1.968	22.467	PARMA	027
66	82	78	62	67	964	57	56	44	64	16	237	PELLEGRINO PARMENSE	028
69	86	62	50	77	932	49	51	33	43	21	197	POLESINE PARMENSE	029
123	158	130	120	134	1.812	118	106	61	90	26	401	ROCCABIANCA	030
133	123	82	69	112	1.576	107	88	63	90	41	389	SALA BAGANZA	031
661	717	676	445	485	9.021	593	490	280	454	190	2.007	SALSOBAGGIORE TERME	032
160	186	160	135	167	2.444	172	135	69	122	59	557	SAN SECONDO PARMENSE	033
157	174	143	116	159	2.040	119	102	62	87	44	414	SISSA	034
74	62	54	53	52	862	55	48	28	43	18	192	SOLIGNANO	035
167	176	119	109	146	2.031	125	133	54	104	46	462	SORAGNA	036
249	229	171	115	146	3.311	270	208	146	176	84	884	SORBOLO	037
52	55	69	62	67	801	43	27	36	46	17	169	TERENZO	038
137	133	134	110	138	1.495	71	69	28	81	25	274	TIZZANO VAL PARMA	039
81	99	83	75	88	1.118	60	58	34	81	32	265	TORNOLO	040
104	107	80	67	80	1.468	116	89	57	90	26	378	TORRILE	041
224	190	186	146	177	2.825	193	172	91	178	65	699	TRAVERSETOLO	042
109	92	80	81	81	1.331	108	86	43	70	27	334	TRE CASALI	043
55	73	61	39	53	576	23	21	16	29	12	101	VALMOZZOLA	044
90	81	75	53	76	1.075	81	81	26	48	27	263	VARANO DE' MELEGARI	045
111	127	104	82	104	1.250	64	60	39	67	34	264	VARSÌ	046
103	99	111	71	132	1.324	89	69	38	64	24	284	ZIBELLO	048
14.799	14.506	11.857	9.438	12.198	202.048	14.446	12.019	6.715	10.618	4.393	48.191	TOTALE PROVINCIA	

Tav. 4 — Popolazione residente in età d

Codice dei Comuni	C O M U N I	F O R N I T I D I T I T O L O D I S T U D I O									
		LAUREA		DIPLOMA		LICENZA MEDIA INFERIORE		LICENZA ELEMENTARE (a)		TOTALE	
		MF	M	MF	M	MF	M	MF	M	MF	M
001	ALBARETO	11	7	74	32	234	128	751	461	1.070	628
002	BARDI	29	24	117	51	342	155	1.362	749	1.850	979
003	BEDONIA	43	35	248	124	520	285	2.086	1.118	2.897	1.562
004	BERCETO	27	19	223	128	420	236	2.165	1.072	2.835	1.455
005	BORE	5	4	36	19	131	71	1.087	577	1.259	671
006	BORGO VAL DI TARO	132	91	471	192	833	451	2.662	1.425	4.098	2.159
007	BUSSETO	66	41	450	225	886	515	3.121	1.632	4.523	2.413
008	CALESTANO	21	14	91	48	237	114	727	409	1.076	585
009	COLLECCHIO	64	45	415	231	1.124	644	4.008	2.088	5.611	3.008
010	COLORNO	46	33	290	160	778	424	3.490	1.739	4.604	2.356
011	COMPIANO	4	3	56	25	134	73	407	232	601	333
012	CORNIGLIO	13	11	111	58	344	192	1.317	779	1.785	1.040
013	FELINO	30	23	182	99	414	236	1.745	938	2.371	1.296
014	FIDENZA	265	180	1.532	752	3.543	1.909	8.849	4.542	14.189	7.383
015	FONTANELLATO	28	19	230	125	631	359	2.465	1.278	3.354	1.781
016	FONTEVIVO	27	17	192	99	458	242	1.686	923	2.363	1.281
017	FORNOVO DI TARO	50	39	322	172	751	448	3.611	1.696	4.734	2.355
018	LANGHIRANO	49	34	338	154	670	407	2.539	1.343	3.596	1.938
019	LESIGNANO DE'BAGNI	8	6	63	31	200	114	1.168	627	1.439	778
020	MEDESANO	59	45	244	133	720	375	2.958	1.572	3.981	2.125
021	MEZZANI	15	10	84	51	269	147	1.397	699	1.765	907
022	MONCHIO DELLE CORTI	2	2	86	53	225	142	709	410	1.022	607
023	MONTECHIARUGOLO	58	46	252	146	615	330	2.512	1.342	3.437	1.864
024	NEVIANO DEGLI ARDUINI	23	20	141	70	362	179	1.563	942	2.089	1.211
025	NOCETO	61	41	347	178	1.124	628	3.517	1.851	5.049	2.698
026	PALANZANO	13	11	72	35	216	124	706	402	1.007	572
027	PARMA	5.101	3.312	15.863	8.106	26.433	14.054	68.877	33.067	116.274	58.539
028	PELLEGRINO PARMENSE	15	13	74	24	178	104	1.345	720	1.612	861
029	POLESINE PARMENSE	10	6	60	28	163	93	785	411	1.018	538
030	ROCCABIANCA	23	18	142	80	310	161	1.642	852	2.117	1.111
031	SALA BAGANZA	36	26	155	87	352	212	1.352	692	1.895	1.017
032	SALSONAGGIORE TERME	197	151	931	447	3.109	1.530	6.215	3.156	10.452	5.284
033	SAN SECONDO PARMENSE	45	34	203	102	571	298	2.098	1.129	2.917	1.563
034	SISSA	29	22	188	100	395	233	1.731	919	2.343	1.274
035	SOLIGNANO	11	9	45	22	187	112	583	340	826	483
036	SORAGNA	25	16	175	94	458	279	1.650	869	2.308	1.258
037	SORBOLO	34	25	306	163	634	383	3.146	1.574	4.120	2.145
038	TERENZO	13	11	52	18	169	80	493	275	727	384
039	TIZZANO VAL PARMA	29	20	132	52	292	160	1.182	702	1.635	934
040	TORNOLO	13	9	63	24	211	114	952	518	1.239	665
041	TORRILE	21	16	122	62	293	159	1.861	947	2.297	1.184
042	TRAVERSETOLO	61	44	298	150	547	279	2.108	1.142	3.014	1.615
043	TRECASALI	25	21	116	56	285	152	998	517	1.424	746
044	VALMOZZOLA	7	3	28	11	98	52	325	208	458	274
045	VARANO DE'VELEGARI	20	12	85	37	212	121	1.132	612	1.449	782
046	VARSÌ	14	11	52	23	237	134	1.599	866	1.902	1.034
048	ZIBELLO	20	16	105	54	252	143	1.159	577	1.536	790
	TOTALE PROVINCIA	6.898	4.615	25.862	13.131	51.567	27.781	159.841	80.939	244.168	126.466

anni in poi per sesso e grado di istruzione

ALFABETI PRIVI DI TITOLO DI STUDIO		A N A L F A B E T I				POPOLAZIONE RESIDENTE IN ETÀ DA 6 ANNI IN POI				C O M U N I	Codice dei Comuni
(a)		TOTALE		di cui in età da 45 anni in poi		TOTALE		di cui da 6 a 18 anni			
MF	M	MF	M	MF	M	MF	M	MF	M		
1.195	501	99	41	91	37	2.364	1.170	202	99	ALBARETO	001
2.025	956	147	71	138	66	4.022	2.006	362	181	BARDI	002
2.008	886	123	63	111	55	5.028	2.511	439	228	BEDONIA	003
610	275	130	55	120	51	3.575	1.785	312	165	BERCETO	004
181	100	49	32	42	29	1.489	803	137	69	BORE	005
2.774	1.197	316	129	281	109	7.188	3.485	693	355	BORGO VAL DI TARO	006
2.658	1.136	78	38	71	32	7.259	3.587	763	365	BUSSETO	007
837	382	80	26	72	21	1.993	993	193	111	CALESTANO	008
3.133	1.345	127	59	105	49	8.871	4.412	992	515	COLLECCHIO	009
1.840	854	174	71	142	57	6.618	3.281	613	334	COLOGNO	010
633	289	31	11	30	10	1.265	633	90	59	CORNIGLIO	011
1.763	773	104	33	95	29	3.652	1.846	310	168	CORNIGLIO	012
1.496	650	68	33	58	27	3.935	1.979	460	232	FELINO	013
7.396	3.200	317	146	285	130	21.902	10.729	2.384	1.267	FIDENZA	014
2.304	1.048	113	50	94	42	5.771	2.879	634	353	FONTEANELLO	015
1.435	623	52	21	45	19	3.850	1.925	427	215	FONTEANELLO	016
806	361	131	54	124	50	5.671	2.770	605	313	FORNOVO DI TARO	017
2.337	1.017	124	55	110	47	6.057	3.010	659	332	LANGHIRANO	018
643	299	48	19	44	18	2.130	1.096	186	98	LESIGNANO DE' BAGNI	019
2.373	1.066	182	97	171	90	6.536	3.288	633	318	MEDESANO	020
748	331	31	14	29	14	2.544	1.252	238	128	MEZZANI	021
778	362	63	15	59	13	1.863	984	165	100	MONCHIO DELLE COBTI	022
2.302	1.007	65	29	60	28	5.804	2.900	710	355	MONTECHIARUGOLO	023
1.878	831	235	107	225	104	4.202	2.149	399	206	NEVIANO DEGLI ARDUINI	024
3.187	1.416	126	59	101	45	8.362	4.173	899	479	NOCETO	025
807	370	53	21	49	19	1.867	963	171	87	PALANZANO	026
43.145	17.080	1.432	582	1.136	432	160.851	76.201	18.033	9.240	PARMA	027
267	135	59	35	53	31	1.938	1.031	176	76	PELLEGRINO PARMENSE	028
703	309	22	13	16	9	1.743	860	175	91	POLESINE PARMENSE	029
1.155	495	56	28	52	27	3.328	1.634	340	173	ROCCABIANCA	030
994	423	41	21	38	19	2.930	1.461	307	156	SALA BAGANZA	031
5.658	2.526	221	93	193	79	16.331	7.903	1.632	862	SALSONAGGIORE TERME	032
1.536	645	59	32	53	29	4.512	2.240	468	264	SAN SECONDO PARMENSE	033
1.452	633	50	17	42	16	3.845	1.924	342	178	SISSA	034
789	354	52	23	49	21	1.667	860	160	84	SOLIGNANO	035
1.471	642	59	32	46	23	3.838	1.932	414	227	SORAGNA	036
1.803	792	97	42	84	38	6.020	2.979	687	333	SORBOLO	037
739	351	45	18	43	17	1.511	753	134	71	TERENZO	038
1.165	503	114	53	108	49	2.914	1.490	226	129	TIZZANO VAL PARMA	039
803	338	28	9	24	8	2.070	1.012	199	107	TORNOLO	040
422	214	53	22	44	18	2.772	1.420	312	166	TORRILE	041
2.020	860	129	56	116	49	5.163	2.531	562	299	TRAVERSETOLO	042
921	405	56	27	41	20	2.401	1.178	240	111	TRE CASALI	043
608	283	72	28	69	26	1.138	585	90	53	VALMOZZOLA	044
534	244	67	30	64	28	2.050	1.056	197	90	VARANO DE' HELEGARI	045
508	244	92	38	86	33	2.502	1.316	219	120	VARSÌ	046
777	313	40	15	37	13	2.353	1.118	215	108	ZIBELLO	048
115.617	49.064	5.910	2.563	5.146	2.176	365.695	178.093	38.804	20.070	TOTALE PROVINCIA	

Tav. 5 — Popolazione residente temporaneamente assente per sesso, luogo di presenza e motivo dell'assenza

Codice dei Comuni	C O M U N I	I N A L T R I C O M U N I				A L L' E S T E R O				T O T A L E	
		Totale		di cui per motivi di lavoro		Totale		di cui per motivi di lavoro		MF	M
		MF	M	MF	M	MF	M	MF	M		
001	ALBARETO	84	51	44	21	21	14	10	7	105	65
002	BARDI	185	79	86	33	201	114	172	103	386	193
003	BEDONIA	345	183	173	88	198	118	154	99	543	301
004	BERCETO	174	99	72	37	20	15	19	15	194	114
005	BORE	189	95	136	57	36	25	32	23	225	120
006	BORGO VAL DI TARO	392	220	219	118	71	42	41	29	463	262
007	BUSSETO	200	116	69	40	27	18	24	18	227	134
008	CALESTANO	121	54	62	29	8	7	5	4	129	61
009	COLLECCHIO	171	102	46	27	9	5	9	5	180	107
010	COLORNO	271	161	35	16	7	6	3	2	278	167
011	COMPIANO	60	37	23	12	13	12	12	11	73	49
012	CORNIGLIO	194	91	81	37	30	27	25	25	224	118
013	FELINO	109	56	33	15	9	5	4	2	118	61
014	FIDENZA	547	325	216	119	91	61	73	55	638	386
015	FONTEVELLO	92	56	14	12	3	2	2	2	95	58
016	FONTEVIVO	110	62	33	16	3	2	2	2	113	64
017	FORNOVO DI TARO	245	135	81	47	16	10	12	9	261	145
018	LANGHIRANO	165	108	35	22	10	9	3	3	175	117
019	LESIGNANO DE' BAGNI	75	41	21	7	2	2	2	2	77	43
020	MEDESANO	148	99	27	15	19	17	17	17	167	116
021	MEZZANI	60	28	11	3	2	2	1	1	62	30
022	MONCHIO DELLE CORTI	302	158	198	100	24	17	22	16	326	175
023	MONTECHIARUGOLO	130	92	30	17	4	3	2	2	134	95
024	NEVIANO DEGLI ARDUINI	125	64	50	23	15	7	14	7	140	71
025	NOCETO	233	148	56	35	10	6	7	5	243	154
026	PALANZANO	109	60	47	21	14	9	14	9	123	69
027	PARMA	3.792	2.280	979	593	423	246	204	152	4.215	2.526
028	PELLEGRINO PARMENSE	93	52	55	26	56	37	43	31	149	89
029	POLESINE PARMENSE	46	35	9	8	4	2	4	2	50	37
030	ROCCABIANCA	72	44	12	7	2	2	1	1	74	46
031	SALA BAGANZA	107	63	31	23	7	5	7	5	114	68
032	SALSONAGGIORE TERME	599	362	255	154	75	47	47	35	674	409
033	SAN SECONDO PARMENSE	158	88	75	40	36	20	34	19	194	108
034	SISSA	135	76	48	23	6	4	6	4	141	80
035	SOLIGNANO	96	51	55	25	8	5	7	5	104	56
036	SORAGNA	80	45	21	10	12	8	7	4	92	53
037	SORBOLO	160	94	20	14	7	5	4	4	167	99
038	TERENZO	83	44	51	27	14	4	12	4	97	48
039	TIZZANO VAL PARMA	177	83	89	43	87	56	80	54	264	139
040	TORNOLO	187	95	108	55	24	16	21	13	211	111
041	TORRILE	86	56	21	10	1	1	1	1	87	57
042	TRAVERSETOLO	200	109	97	48	5	2	3	1	205	111
043	TRE CASALI	76	44	27	13	1	-	-	-	77	44
044	VALMOZZOLA	74	44	31	18	17	10	11	8	91	54
045	VARANO DE' MELEGARI	56	27	19	8	27	16	27	16	83	43
046	VARSÌ	221	123	153	85	28	20	18	15	249	143
048	ZIBELLO	43	29	16	7	3	2	2	2	46	31
	TOTALE PROVINCIA	11.377	6.564	4.070	2.204	1.706	1.063	1.220	849	13.083	7.627

Tav. 6 — Popolazione residente in età da 14 anni in poi attiva e non attiva per sesso

Codice dei Comuni	C O M U N I	POPOLAZIONE ATTIVA						POPOLAZIONE NON ATTIVA		T O T A L E	
		In condizione professionale		In cerca di prima occupazione		Totale		MF	M	MF	M
		MF	M	MF	M	MF	M				
001	ALBARETO	1.336	821	39	16	1.375	837	787	234	2.162	1.071
002	BARDI	1.757	1.325	71	32	1.828	1.357	1.832	468	3.660	1.825
003	BERDONIA	2.298	1.621	121	62	2.419	1.683	2.170	600	4.589	2.283
004	BERCETO	1.296	1.028	75	47	1.371	1.075	1.892	545	3.263	1.620
005	BORE	528	425	17	12	545	437	807	297	1.352	734
006	BORGO VAL DI TARO	2.497	1.850	186	105	2.683	1.955	3.812	1.175	6.495	3.130
007	BUSSETO	3.116	2.427	77	29	3.193	2.456	3.303	766	6.496	3.222
008	CALESTANO	845	643	15	5	860	648	940	234	1.800	882
009	COLLECCHIO	3.959	2.908	113	56	4.072	2.964	3.807	933	7.879	3.897
010	COLORNO	2.601	1.851	71	33	2.672	1.884	3.333	1.063	6.005	2.947
011	COMPIANO	503	387	19	12	522	399	653	175	1.175	574
012	CORNIGLIO	1.557	1.167	56	29	1.613	1.196	1.729	482	3.342	1.678
013	FELINO	1.755	1.285	42	20	1.797	1.305	1.678	442	3.475	1.747
014	FIDENZA	9.070	6.756	295	143	9.365	6.899	10.153	2.563	19.518	9.462
015	FONTEVELLO	2.398	1.884	82	35	2.480	1.919	2.657	607	5.137	2.526
016	FONTEVIVO	1.664	1.248	55	28	1.719	1.276	1.704	434	3.423	1.710
017	FORNINO DI TARO	2.412	1.782	93	52	2.505	1.834	2.561	623	5.066	2.457
018	LANGHIRANO	2.714	2.025	73	25	2.787	2.050	2.611	628	5.398	2.678
019	LESIGNANO DE' BAGNI	882	712	21	12	903	724	1.041	274	1.944	998
020	MEDESANO	2.998	2.185	103	52	3.101	2.237	2.802	733	5.903	2.970
021	MEZZANI	1.105	813	25	13	1.130	826	1.176	298	2.306	1.124
022	MONCHIO DELLE CORTI	707	560	44	22	751	582	947	302	1.698	884
023	MONTECHIARUGOLO	2.611	1.925	101	57	2.712	1.982	2.382	563	5.094	2.545
024	NEVIANO DEGLI ARDUINI	1.623	1.303	83	41	1.706	1.344	2.097	599	3.803	1.943
025	NOCETO	3.545	2.744	103	46	3.648	2.790	3.815	904	7.463	3.694
026	PALANZANO	715	590	33	19	748	609	948	267	1.696	876
027	PARMA	66.416	46.931	2.273	1.186	68.689	48.117	74.129	18.844	142.818	66.961
028	PELLEGRINO PARMENSE	872	717	22	13	894	730	868	225	1.762	955
029	POLESINE PARMENSE	732	553	14	7	746	560	822	209	1.568	769
030	ROCCABIANCA	1.357	1.042	38	16	1.395	1.058	1.593	403	2.988	1.461
031	SALA BAGANZA	1.270	974	36	22	1.306	996	1.317	309	2.623	1.305
032	SALSOBAGGIORE TERME	7.230	4.808	199	92	7.429	4.900	7.270	2.141	14.699	7.041
033	SAN SECONDO PARMENSE	2.001	1.545	47	17	2.048	1.562	1.996	414	4.044	1.976
034	SISSA	1.691	1.266	53	23	1.744	1.289	1.759	457	3.503	1.746
035	SOLIGNANO	783	580	28	15	811	595	696	181	1.507	776
036	SORAGNA	1.621	1.290	38	17	1.659	1.307	1.765	398	3.424	1.705
037	SORBOLO	2.703	1.966	74	38	2.777	2.004	2.556	642	5.333	2.646
038	TERENZO	672	509	9	1	681	510	696	172	1.377	682
039	TIZZANO VAL PARMA	1.069	901	52	26	1.121	927	1.567	434	2.688	1.361
040	TORNOLO	851	599	49	33	900	632	971	273	1.871	905
041	TORRILE	1.165	936	31	7	1.196	943	1.264	311	2.460	1.254
042	TRAVERSETOLO	2.116	1.590	86	36	2.202	1.626	2.399	606	4.601	2.232
043	TRE CASALI	972	786	37	17	1.009	803	1.152	264	2.161	1.067
044	VALMOZZOLA	578	397	19	7	597	404	451	128	1.048	532
045	VARANO DE' MELEGARI	887	686	21	5	908	691	945	275	1.853	966
046	VARI	1.098	870	25	11	1.123	881	1.160	315	2.283	1.196
048	ZIBELLO	865	684	34	13	899	697	1.239	313	2.138	1.010
	TOTALE PROVINCIA	153.441	111.895	5.198	2.605	158.639	114.500	168.252	43.523	326.891	158.023

Tav. 7 — Popolazione residente attiva in condizione

Codice dei Comuni	C O M U N I	AGRICOLTURA, FORESTE, CACCIA E PESCA		INDUSTRIE ESTRATTIVE E MANIFATTURIERE		INDUSTRIE DELLE COSTRUZIONI E DELL'INSTALLAZIONE DI IMPIANTI		ENERGIA ELETTRICA, GAS E ACQUA		COMMERCIO	
		MF	M	MF	M	MF	M	MF	M	MF	M
		001	ALBARETO	844	446	133	110	116	115	3	3
002	BARDI	1.012	796	142	107	190	190	9	9	181	87
003	BEDONIA	1.056	716	313	237	293	291	6	6	290	154
004	BERCETO	322	262	172	138	344	340	3	3	203	112
005	BORE	202	201	77	55	51	51	3	3	93	55
006	BORGO VAL DI TARO	566	465	557	465	225	225	16	16	388	217
007	BUSSETO	1.115	1.035	854	572	284	274	15	15	374	223
008	CALESTANO	217	184	234	163	145	142	3	3	84	39
009	COLLECCHIO	701	617	1.935	1.354	299	294	20	19	470	279
010	COLORNO	631	531	783	540	222	219	15	15	308	192
011	COMPIANO	262	216	66	59	41	41	-	-	54	26
012	CORNIGLIO	764	528	234	191	259	258	25	25	112	56
013	FELINO	457	330	717	519	201	201	4	4	164	95
014	FIDENZA	1.286	1.164	3.496	2.690	716	690	68	65	1.331	774
015	FONTANELLATO	825	728	763	562	272	267	10	10	242	149
016	FONTEVIVO	334	293	743	543	147	139	9	9	201	120
017	FORNOVO DI TARO	318	237	928	673	278	272	18	18	391	233
018	LANGHIRANO	598	481	1.032	756	297	292	21	21	390	236
019	LESIGNANO DE' BAGNI	404	354	246	188	80	77	5	5	59	31
020	MEDESANO	849	621	1.157	815	283	279	19	19	279	170
021	MEZZANI	370	298	356	239	102	102	4	4	131	81
022	MONCHIO DELLE CORTI	205	171	95	81	157	155	25	25	79	40
023	MONTECHIARUGOLO	791	618	885	637	290	287	11	11	249	148
024	NEVIANO DEGLI ARDUINI	963	813	233	185	127	126	-	-	126	70
025	NOCETO	957	860	1.170	838	359	350	20	18	399	213
026	PALANZANO	253	230	152	118	118	118	33	33	55	23
027	PARMA	4.104	3.422	24.162	17.929	5.115	4.864	774	685	11.295	7.089
028	PELLEGRINO PARMENSE	463	446	136	86	59	58	2	2	104	57
029	POLESINE PARMENSE	259	215	243	181	74	73	-	-	79	40
030	ROCCABIANCA	469	419	386	252	179	176	8	8	148	78
031	SALA BAGANZA	215	193	566	416	136	136	4	4	177	107
032	SALSOMAGGIORE TERME	694	621	1.150	935	573	558	50	44	2.404	1.281
033	SAN SECONDO PARMENSE	628	579	578	410	203	199	2	2	265	176
034	SISSA	559	442	564	426	158	154	3	3	163	95
035	SOLIGNANO	357	251	207	157	76	75	-	-	46	27
036	SORAGNA	691	635	438	306	105	104	5	4	176	107
037	SORBOLO	477	408	1.296	862	238	232	13	11	323	213
038	TERENZO	290	246	155	96	74	72	1	1	62	34
039	TIZZANO VAL PARMA	364	348	191	160	200	198	5	5	117	63
040	TORNOLO	289	194	212	177	32	32	-	-	187	113
041	TORRILE	484	433	325	239	90	89	-	-	116	76
042	TRAVERSETOLO	634	522	700	496	198	197	9	9	268	168
043	TRECASALI	444	381	279	228	63	62	2	2	80	52
044	VALMOZZOLA	354	229	68	52	61	61	5	4	30	16
045	VARANO DE' MELEGARI	300	261	253	182	108	104	-	-	73	32
046	VARSÌ	490	417	195	149	170	170	3	3	101	53
048	ZIBELLO	247	237	276	191	109	107	9	8	108	64
	TOTALE PROVINCIA	29.114	24.094	49.853	36.765	13.917	13.516	1.260	1.154	23.080	13.828

professionale, per sesso e ramo di attività economica

TRASPORTI E COMUNICAZIONI		CREDITO E ASSICURAZIONE		SERVIZI		PUBBLICA AMMINISTRAZIONE		TOTALE		C O M U N I	Codice dei Comuni
MF	M	MF	M	MF	M	MF	M	MF	M		
46	41	2	2	65	24	22	16	1.336	821	ALBARETO	001
60	54	9	8	115	40	39	34	1.757	1.325	BARDI	002
103	97	14	13	187	73	36	34	2.298	1.621	BEDONIA	003
62	59	14	13	86	43	90	58	1.296	1.028	BERCETO	004
39	38	2	2	53	13	8	7	528	425	BORE	005
192	168	38	30	363	151	152	113	2.497	1.850	BORGO VAL DI TARO	006
121	109	32	31	250	109	71	59	3.116	2.427	BUSSETO	007
54	50	18	12	61	23	29	27	845	643	CALESTANO	008
162	147	29	18	244	107	99	73	3.959	2.908	COLLECCHIO	009
51	44	26	18	199	80	366	212	2.601	1.851	COLORNO	010
18	15	4	4	49	18	9	8	503	387	COMPIANO	011
40	37	5	4	59	27	59	41	1.557	1.167	CORNIGLIO	012
60	53	12	10	109	48	31	25	1.755	1.285	FELINO	013
580	531	140	104	1.029	439	424	299	9.070	6.756	FIDENZA	014
62	50	13	13	169	69	42	36	2.398	1.884	FONTANELLATO	015
83	75	12	6	99	34	36	29	1.664	1.248	FONTEVIVO	016
162	141	27	22	170	75	120	111	2.412	1.782	FORNOVO DI TARO	017
77	67	32	27	202	91	65	54	2.714	2.025	LANGHIRANO	018
26	20	3	3	42	18	17	16	882	712	LESIGNANO DE'BAGNI	019
147	137	17	13	179	70	68	61	2.998	2.185	MEDESANO	020
27	24	3	3	94	46	18	16	1.105	813	MEZZANI	021
38	32	10	8	71	28	27	20	707	560	MONCHIO DELLE CORTI	022
71	60	26	17	236	106	52	41	2.611	1.925	MONTECHIARUGOLO	023
37	29	9	5	83	36	45	39	1.623	1.303	NEVIANO DEGLI ARDUINI	024
98	88	20	15	164	78	358	284	3.545	2.744	NOCETO	025
35	29	10	7	32	14	27	18	715	590	PALANZANO	026
3.221	2.834	2.237	1.821	11.720	5.249	3.788	3.038	66.416	46.931	PARMA	027
30	27	8	7	51	17	19	17	872	717	PELLEGRINO PARMENSE	028
17	15	6	6	34	12	20	11	732	553	POLESINE PARMENSE	029
43	39	11	11	85	34	28	25	1.357	1.042	ROCCABIANCA	030
41	38	9	8	88	44	34	28	1.270	974	SALA BAGANZA	031
210	174	60	49	1.577	792	512	354	7.230	4.808	SALSOMAGGIORE TERME	032
52	50	15	13	195	74	63	42	2.001	1.545	SAN SECONDO PARMENSE	033
39	39	12	9	120	60	73	38	1.691	1.266	SISSA	034
45	40	3	2	35	15	14	13	783	580	SOLIGNANO	035
44	37	16	13	116	57	30	27	1.621	1.290	SORAGNA	036
107	101	25	20	170	79	54	40	2.703	1.966	SORBOLO	037
40	34	3	2	25	8	22	16	672	509	TERENZO	038
53	48	8	8	111	55	20	16	1.069	901	TIZZANO VAL PARMA	039
27	26	3	3	49	23	52	31	851	599	TORNOLO	040
38	33	9	8	87	43	16	15	1.165	936	TORRILE	041
75	62	25	19	162	77	45	40	2.116	1.590	TRAVERSETOLO	042
29	23	4	3	55	21	16	14	972	786	TRE CASALI	043
19	18	1	1	30	9	10	7	578	397	VALMOZZOLA	044
54	51	4	3	57	25	38	23	887	686	VARANO DE' MELEGARI	045
39	37	5	3	72	19	23	19	1.098	870	VARSÌ	046
27	23	9	8	62	28	18	18	865	684	ZIBELLO	048
6.701	5.944	3.000	2.425	19.311	8.601	7.205	5.568	153.441	111.895	TOTALE PROVINCIA	

Tav. 8 — Popolazione residente attiva in condizione professionale per sesso, settore di attività economica e posizione nella professione

A - TOTALE

Codice del Comune	C O M M U N I	P O S I Z I O N E N E L L A P R O F E S S I O N E									
		Imprenditori e liberi professionisti		Lavoratori in proprio		Dirigenti e impiegati		Lavoratori dipendenti		Coadiuvanti	
		MF	M	MF	M	MF	M	MF	M	MF	M
001	ALBARETO	6	6	557	417	56	33	319	265	398	100
002	BARDI	23	20	873	756	111	67	398	312	352	170
003	BEDONIA	27	27	928	745	192	120	658	533	493	196
004	BERCETO	27	26	476	382	161	102	555	495	77	23
005	BORE	4	4	259	243	36	19	204	143	25	16
006	BORGO VAL DI TARO	34	31	865	682	482	276	976	798	140	63
007	BUSSETO	67	63	1.212	1.098	396	259	1.217	906	224	101
008	CALESTANO	28	28	306	253	112	67	335	273	64	22
009	COLLECCHIO	74	68	886	747	526	333	2.258	1.665	215	95
010	COLOGNO	41	40	690	592	355	228	1.325	913	190	78
011	COMPIANO	7	7	224	188	47	29	126	97	99	66
012	CORNIGLIO	16	15	779	581	105	65	521	469	136	37
013	FELINO	51	47	492	422	161	94	910	678	141	44
014	FIDENZA	225	198	2.099	1.785	1.790	1.126	4.282	3.295	674	352
015	FONTANELLATO	33	29	810	705	208	132	1.076	860	271	158
016	FONTEVIVO	24	22	454	392	174	95	882	679	130	60
017	FORNOVO DI TARO	24	23	609	516	386	253	1.159	920	234	70
018	LANGHIRANO	76	70	865	720	316	190	1.166	924	291	121
019	LESIGNANO DE'BAGNI	7	7	387	362	63	35	310	244	115	64
020	MEDESANO	27	25	863	733	296	188	1.401	1.068	411	171
021	MEZZANI	19	19	409	338	105	65	446	320	126	71
022	MONCHIO DELLE CORTI	5	5	249	197	90	59	321	281	42	18
023	MONTECHIARUGOLO	64	60	660	594	313	207	1.328	939	246	125
024	NEVIANO DEGLI ARDUINI	26	25	797	717	139	86	404	334	257	141
025	NOCETO	66	60	1.034	868	443	278	1.723	1.384	279	154
026	PALANZANO	19	17	298	250	88	60	288	251	22	12
027	PARMA	1.759	1.610	12.077	9.801	19.402	12.484	30.316	22.062	2.862	974
028	PELLEGRINO PARMENSE	15	15	537	497	76	43	220	152	24	10
029	POLESINE PARMENSE	7	5	288	240	66	38	308	249	63	21
030	ROCCABIANCA	19	19	546	451	118	76	581	447	93	49
031	SALA BAGANZA	48	44	313	272	148	96	680	521	81	41
032	SALSOMAGGIORE TERME	150	121	1.779	1.386	1.203	733	3.657	2.435	441	133
033	SAN SECONDO PARMENSE	31	31	663	600	218	128	748	550	341	236
034	SISSA	22	20	657	558	147	91	737	560	128	37
035	SOLIGNANO	7	7	248	219	55	40	332	263	141	51
036	SORAGNA	17	17	597	548	140	84	576	435	291	206
037	SORBOLO	50	50	681	588	333	226	1.441	1.016	198	86
038	TERENZO	8	8	275	243	82	47	223	166	84	45
039	TIZZANO VAL PARMA	14	14	510	472	134	76	362	324	49	15
040	TORNOLO	9	9	428	314	65	37	249	197	100	42
041	TORRILE	15	14	489	417	115	66	526	435	20	4
042	TRAVERSETOLO	42	38	833	706	260	157	825	631	156	58
043	TREASALI	46	38	390	340	112	80	378	302	46	26
044	VALMOZZOLA	5	5	268	220	32	17	138	117	135	38
045	VARANO DE'HELEGARI	18	14	334	290	97	63	361	282	77	37
046	VARSÌ	5	5	517	444	80	43	373	311	123	67
048	ZIBELLO	22	22	281	239	106	69	409	327	47	27
	TOTALE PROVINCIA	3.329	3.048	40.792	34.128	30.140	19.160	68.028	50.828	11.152	4.731

Segue TAV. 8 — Popolazione residente attiva in condizione professionale per sesso, settore di attività economica e posizione nella professione

B - AGRICOLTURA, FORESTE, CACCA E PESCA

Codice dei Comuni	C O M U N I	P O S I Z I O N E N E L L A P R O F E S S I O N E									
		Imprenditori e liberi professionisti		Lavoratori in proprio		Dirigenti e impiegati		Lavoratori dipendenti		Coadiuvanti	
		MF	M	MF	M	MF	M	MF	M	MF	M
001	ALBARETO	-	-	462	341	-	-	12	12	370	93
002	BARDI	-	-	676	607	1	1	31	30	304	158
003	BEDONIA	-	-	631	529	2	2	20	15	403	170
004	BERCETO	-	-	284	249	1	1	9	8	28	4
005	BORE	-	-	183	182	-	-	5	5	14	14
006	BORGO VAL DI TARO	-	-	495	420	7	5	20	15	44	25
007	BUSSETO	6	6	786	768	11	9	219	199	93	53
008	CALESTANO	2	2	166	149	3	3	14	14	32	16
009	COLLECCHIO	3	3	322	301	10	8	279	249	87	56
010	COLORNO	5	5	355	320	8	7	177	149	86	50
011	COMPIANO	-	-	167	151	1	1	6	5	88	59
012	CORNIGLIO	-	-	626	469	6	6	24	23	108	30
013	FELINO	-	-	226	208	-	-	149	96	82	26
014	FIDENZA	10	10	815	785	19	14	138	129	304	226
015	FONTANELLATO	4	3	451	429	7	5	188	170	175	121
016	FONTEVIVO	-	-	187	177	2	2	80	71	65	43
017	FORNOVO DI TARO	1	1	188	172	2	2	34	32	93	30
018	LANGHIRANO	3	2	343	311	9	9	92	71	151	88
019	LESIGNANO DE' BAGNI	-	-	274	264	2	1	42	35	86	54
020	MEDESANO	1	1	445	411	4	3	91	71	308	135
021	MEZZANI	-	-	220	201	2	1	54	38	94	58
022	MONCHIO DELLE CORTI	-	-	160	145	2	2	11	9	32	15
023	MONTECHIARUGOLO	6	5	310	299	13	11	315	232	147	71
024	NEVIANO DEGLI ARDUINI	-	-	620	581	21	21	101	83	221	128
025	NOCETO	3	3	520	488	5	3	270	253	159	113
026	PALANZANO	2	2	212	195	2	1	24	22	13	10
027	PARMA	66	62	2.186	1.976	215	174	1.219	1.017	418	193
028	PELLEGRINO PARMENSE	3	3	437	423	4	4	14	12	5	4
029	POLESINE PARMENSE	1	-	161	149	-	-	58	50	39	16
030	ROCCABIANCA	3	3	323	295	4	3	102	88	37	30
031	SALA BAGANZA	3	3	120	114	4	2	57	50	31	24
032	SALSOMAGGIORE TERME	6	4	586	530	6	5	66	64	30	18
033	SAN SECONDO PARMENSE	2	2	333	330	11	10	52	47	230	190
034	SISSA	-	-	394	348	2	1	104	79	59	14
035	SOLIGNANO	2	2	197	179	2	2	23	23	133	45
036	SORAGNA	1	1	361	352	4	4	120	108	205	170
037	SORBOLO	2	2	272	250	2	2	119	108	82	46
038	TERENZO	-	-	211	195	1	1	13	11	65	39
039	TIZZANO VAL PARMA	-	-	332	324	-	-	15	15	17	9
040	TORNOLO	-	-	242	171	1	1	9	9	37	13
041	TORRILE	3	3	337	293	3	3	138	134	3	-
042	TRAVERSETOLO	3	3	466	404	8	7	106	86	51	22
043	TRE CASALI	5	4	305	278	4	4	98	76	32	19
044	VALMOZZOLA	-	-	223	188	-	-	3	3	128	38
045	VARANO DE' MELEGARI	-	-	215	205	2	1	25	23	58	32
046	VARSÌ	-	-	379	345	2	2	20	17	89	53
048	ZIBELLO	3	3	123	119	7	7	99	95	15	13
	TOTALE PROVINCIA	149	138	18.327	16.620	422	351	4.865	4.151	5.351	2.834

Segue TAV. 8 — Popolazione residente attiva in condizione professionale per sesso, settore di attività economica e posizione nella professione

C - INDUSTRIE

Codice dei Comuni	C O M U N I	P O S I Z I O N E N E L L A P R O F E S S I O N E									
		Imprenditori e liberi professionisti		Lavoratori in proprio		Dirigenti e impiegati		Lavoratori dipendenti		Coadiuvanti	
		MF	M	MF	M	MF	M	MF	M	MF	M
001	ALBARETO	5	5	37	31	9	5	199	186	2	1
002	BARDI	7	6	84	75	21	13	219	206	10	6
003	BEDONIA	19	19	95	83	25	20	460	407	13	5
004	BERCETO	14	14	44	39	47	39	407	385	7	4
005	BORE	1	1	29	28	10	5	90	75	1	-
006	BORGO VAL DI TARO	5	5	111	90	66	45	603	557	13	9
007	BUSSETO	34	34	171	144	129	95	800	576	19	12
008	CALESTANO	20	20	46	39	38	26	272	220	6	3
009	COLLECCHIO	34	33	245	206	249	171	1.690	1.237	36	20
010	COLORNO	17	16	143	128	120	87	713	535	27	8
011	COMPIANO	3	3	16	13	7	6	78	75	3	3
012	CORNIGLIO	13	12	59	52	24	18	418	391	4	1
013	FELINO	32	31	140	122	61	36	664	526	25	9
014	FIDENZA	88	79	468	422	616	459	3.031	2.436	77	49
015	FONTANELLATO	13	13	180	143	64	45	751	616	37	22
016	FONTEVIVO	17	16	110	99	72	47	683	521	17	8
017	FORNOVO DI TARO	7	7	164	143	131	93	897	707	25	13
018	LANGHIRANO	41	39	239	212	107	70	902	727	61	21
019	LESIGNANO DE' BAGNI	2	2	71	67	20	10	224	181	14	10
020	MEDESANO	12	12	179	150	128	91	1.096	843	44	17
021	MEZZANI	8	8	91	73	34	23	317	234	12	7
022	MONCHIO DELLE CORTI	1	1	17	16	20	15	238	228	1	1
023	MONTECHIARUGOLO	29	29	187	178	110	86	815	605	45	37
024	NEVIANO DEGLI ARDUINI	15	15	81	73	30	19	223	197	11	7
025	NOCETO	30	29	229	194	140	82	1.109	875	41	26
026	PALANZANO	12	12	31	25	27	24	231	206	2	2
027	PARMA	559	528	4.150	3.664	5.468	4.066	19.349	14.932	525	288
028	PELLEGRINO PARMENSE	7	7	38	33	13	10	133	93	6	3
029	POLESINE PARMENSE	5	4	64	54	20	15	222	180	6	1
030	ROCCABIANCA	11	11	92	70	43	31	409	314	18	10
031	SALA BAGANZA	16	15	91	77	66	42	517	412	16	10
032	SALSONAGGIORE TERME	40	36	386	338	220	180	1.069	951	58	32
033	SAN SECONDO PARMENSE	19	19	129	111	60	36	540	423	35	22
034	SISSA	8	7	130	109	54	41	508	417	25	9
035	SOLIGNANO	5	5	21	19	15	11	236	192	6	5
036	SORAGNA	7	7	111	101	37	20	359	263	34	23
037	SORBOLO	30	30	183	162	151	107	1.144	782	39	24
038	TERENZO	8	8	18	16	25	13	175	129	4	3
039	TIZZANO VAL PARMA	12	12	67	65	33	24	279	260	5	2
040	TORNOLO	5	5	65	57	8	4	146	128	20	15
041	TORRILE	6	6	69	59	44	25	289	236	7	2
042	TRAVERSETOLO	16	15	171	148	77	57	606	469	37	13
043	TRE CASALI	18	16	44	37	53	47	224	188	5	4
044	VALMOZZOLA	5	5	23	20	5	3	99	89	2	-
045	VARANO DE' MELEGARI	8	8	41	37	31	22	275	217	6	2
046	VARSÌ	3	3	62	53	20	11	279	254	4	1
048	ZIBELLO	14	14	78	71	30	19	261	196	11	6
	TOTALE PROVINCIA	1.281	1.222	9.300	8.146	8.778	6.414	44.249	34.877	1.422	776

Segue TAV. 8 — Popolazione residente attiva in condizione professionale per sesso, settore di attività economica e posizione nella professione

D - ALTRE ATTIVITÀ

Codice del Comune	C O M U N I	P O S I Z I O N E N E L L A P R O F E S S I O N E									
		Imprenditori e liberi professionisti		Lavoratori in proprio		Dirigenti e impiegati		Lavoratori dipendenti		Coadiuvanti	
		MF	M	MF	M	MF	M	MF	M	MF	M
001	ALBARETO	1	1	58	45	47	28	108	67	26	6
002	BARDI	16	14	113	74	89	53	148	76	38	6
003	BEDONIA	8	8	202	133	165	98	178	111	77	21
004	BERCETO	13	12	148	94	113	62	139	102	42	15
005	BORE	3	3	47	33	26	14	109	63	10	2
006	BORGO VAL DI TARO	29	26	259	172	409	226	353	226	83	29
007	BUSSETO	27	23	255	186	256	155	198	131	112	36
008	CALESTANO	6	6	94	65	71	38	49	39	26	3
009	COLLECCHIO	37	32	319	240	267	154	289	179	92	19
010	COLORNO	19	19	192	144	227	134	435	229	77	20
011	COMPIANO	4	4	41	24	39	22	42	17	8	4
012	CORNIGLIO	3	3	94	60	75	41	79	55	24	6
013	FELINO	19	16	126	92	100	58	97	56	34	9
014	FIDENZA	127	109	816	578	1.155	653	1.113	730	293	77
015	FONTANELLATO	16	13	179	133	137	82	137	74	59	15
016	FONTEVIVO	7	6	157	116	100	46	119	87	48	9
017	FORNOVO DI TARO	16	15	257	201	253	158	228	181	116	27
018	LANGHIRANO	32	29	283	197	200	111	172	126	79	12
019	LESIGNANO DE' BAGNI	5	5	42	31	41	24	44	28	15	-
020	MEDESANO	14	12	239	172	164	94	214	154	59	19
021	MEZZANI	11	11	98	64	69	41	75	48	20	6
022	MONCHIO DELLE CORTI	4	4	72	36	68	42	72	44	9	2
023	MONTECHIARUGOLO	29	26	163	117	190	110	198	102	54	17
024	NEVIANO DEGLI ARDUINI	11	10	96	63	88	46	80	54	25	6
025	NOCETO	33	28	285	186	298	193	344	256	79	15
026	PALANZANO	5	3	55	30	59	35	33	23	7	-
027	PARMA	1.134	1.020	5.741	4.161	13.719	8.244	9.748	6.113	1.919	493
028	PELLEGRINO PARMENSE	5	5	62	41	59	29	73	47	13	3
029	POLESINE PARMENSE	1	1	63	37	46	23	28	19	18	4
030	ROCCABIANCA	5	5	131	86	71	42	70	45	38	9
031	SALA BAGANZA	29	26	102	81	78	52	106	59	34	7
032	SALSONAGGIORE TERME	104	81	807	518	977	548	2.522	1.420	353	83
033	SAN SECONDO PARMENSE	10	10	201	159	147	82	156	80	76	24
034	SISSA	14	13	133	101	91	49	125	64	44	14
035	SOLIGNANO	-	-	30	21	38	27	73	48	2	1
036	SORAGNA	9	9	125	95	99	60	97	64	52	13
037	SORBOLO	18	18	226	176	180	117	178	126	77	16
038	TERENZO	-	-	46	32	56	33	35	26	15	3
039	TIZZANO VAL PARMA	2	2	111	83	101	52	68	49	27	4
040	TORNOLO	4	4	121	86	56	32	94	60	43	14
041	TORRILE	6	5	83	65	68	38	99	65	10	2
042	TRAVERSETOLO	23	20	196	154	175	93	113	76	68	23
043	TRE CASALI	23	18	41	25	55	29	56	38	9	3
044	VALMOZZOLA	-	-	22	12	27	14	36	25	5	-
045	VARANO DE' MELEGARI	10	6	78	48	64	40	61	42	13	3
046	VARSÌ	2	2	76	46	58	30	74	40	30	13
048	ZIBELLO	5	5	80	49	69	43	49	36	21	8
	TOTALE PROVINCIA	1.899	1.688	13.165	9.362	20.940	12.395	18.914	11.800	4.379	1.121

Tav. 9 — Popolazione residente attiva in condizione professionale

A - T O T

Codice dei Comuni	C O M U N I	C L A S S I								
		14 — 20			21 — 29			30 — 54		
		Agricoltura, foreste, caccia e pesca	Industrie	Altre attività	Agricoltura, foreste, caccia e pesca	Industrie	Altre attività	Agricoltura, foreste, caccia e pesca	Industrie	Altre attività
001	ALBARETO	40	35	20	47	66	57	321	116	129
002	BARDI	76	38	26	85	98	95	440	151	199
003	BEDONIA	44	67	29	71	170	146	446	303	328
004	BERCETO	6	46	37	26	124	87	125	278	241
005	BORE	10	18	26	29	43	61	127	62	91
006	BORGO VAL DI TARO	18	67	47	38	210	214	252	416	668
007	BUSSETO	38	138	39	108	309	149	584	577	483
008	CALESTANO	11	48	6	11	92	52	102	196	148
009	COLLECCHIO	24	275	76	46	526	185	369	1.223	582
010	COLORNO	17	99	28	45	254	159	360	554	610
011	CONPIANO	18	13	14	29	29	28	124	60	64
012	CORNIGLIO	20	55	20	52	139	38	381	250	153
013	FELINO	10	92	12	38	217	74	289	513	226
014	FIDENZA	40	402	179	97	1.006	597	665	2.433	2.121
015	FONTANELLATO	23	108	32	81	242	99	444	573	281
016	FONTEVIVO	6	105	18	31	215	86	192	498	250
017	FORNOVO DI TARO	7	118	38	17	345	169	160	623	523
018	LANGHIRANO	23	147	29	48	296	127	310	730	473
019	LESIGNANO DE' BAGNI	16	53	14	29	94	37	220	157	73
020	MEDESANO	35	147	38	68	371	120	442	809	411
021	MEZZANI	10	52	10	27	116	63	179	248	155
022	MONCHIO DELLE CORTI	7	24	18	10	88	52	108	133	112
023	MONTECHIARUGOLO	17	129	50	85	290	130	456	639	350
024	NEVIANO DEGLI ARDUINI	34	61	16	86	90	51	551	181	180
025	NOCETO	27	185	54	80	420	178	487	763	582
026	PALANZANO	6	26	11	14	93	36	120	144	84
027	PARMA	97	2.617	1.430	354	7.268	5.762	2.274	16.896	19.925
028	PELLEGRINO PARMENSE	20	31	16	41	56	41	218	90	120
029	POLESINE PARMENSE	6	53	5	20	72	34	140	147	76
030	ROCCABIANCA	18	54	10	31	146	47	245	312	191
031	SALA BAGANZA	10	85	16	23	188	56	110	348	207
032	SALSONAGGIORE TERME	24	116	268	62	363	862	328	1.050	2.850
033	SAN SECONDO PARMENSE	26	130	14	54	195	87	316	366	367
034	SISSA	13	73	19	38	169	79	283	390	240
035	SOLIGNANO	9	42	15	19	85	33	182	127	77
036	SORAGNA	25	76	17	84	152	67	354	266	207
037	SORBOLO	27	187	48	52	334	152	247	885	381
038	TERENZO	4	37	8	19	67	31	131	100	87
039	TIZZANO VAL PARMA	7	38	10	23	100	77	170	208	172
040	TORNOLO	11	33	23	28	54	67	160	124	166
041	TORRILE	15	42	20	40	113	59	280	220	147
042	TRAVERSETOLO	20	113	30	48	216	107	337	484	346
043	TRE CASALI	14	45	11	32	90	34	251	179	116
044	VALHOZZOLA	7	17	10	16	42	17	136	65	42
045	VARANO DE' MELEGARI	7	48	11	25	107	29	128	163	134
046	VARSI	15	55	30	40	102	54	227	170	120
048	ZIBELLO	5	38	5	24	94	41	129	201	121
	TOTALE PROVINCIA	963	6.478	2.903	2.371	15.956	10.826	14.900	35.421	35.609

per sesso, classe di età e settore di attività economica

A L E

D I E T À (anni)									C O M U N I	Codice dei Comuni
55 — 59			60 — 64			65 e più				
Agricoltura, foreste, caccia e pesca	Industrie	Altre attività	Agricoltura, foreste, caccia e pesca	Industrie	Altre attività	Agricoltura, foreste, caccia e pesca	Industrie	Altre attività		
123	17	16	118	12	9	195	6	9	ALBARETO	001
135	34	38	126	14	26	150	6	20	BARDI	002
162	39	53	164	21	40	169	12	34	BEDONIA	003
63	42	46	63	18	28	39	11	16	BERCETO	004
23	5	9	10	1	4	3	2	4	BORE	005
96	69	94	87	19	62	75	17	48	BORGO VAL DI TARO	006
156	77	79	128	47	60	101	5	38	BUSSETO	007
36	29	14	35	10	15	22	7	11	CALESTANO	008
94	140	92	91	63	49	77	27	20	COLLECCHIO	009
85	68	77	75	32	44	49	13	32	COLORNO	010
38	4	14	28	-	9	25	1	5	COMPIANO	011
117	40	29	94	28	21	100	6	14	CORNIGLIO	012
55	68	39	41	29	13	24	3	12	FELINO	013
191	282	312	159	106	184	134	51	111	FIDENZA	014
111	76	66	86	36	31	80	10	19	FONTANELLATO	015
45	53	46	32	20	17	28	8	14	FONTEVIVO	016
50	94	72	48	34	35	36	10	33	FORNOVO DI TARO	017
95	104	65	65	59	35	57	14	37	LANGHIRANO	018
59	15	11	52	8	7	28	4	5	LESIGNANO DE'BAGNI	019
105	91	61	110	31	39	89	10	21	MEDESANO	020
56	30	27	59	12	13	39	4	5	MEZZANI	021
26	16	17	23	12	11	31	4	15	MONCHIO DELLE CORTI	022
100	80	54	74	30	33	59	18	17	MONTECHIARUGOLO	023
122	12	27	90	11	16	80	5	10	NEVIANO DEGLI ARDUINI	024
160	96	113	110	46	78	93	39	34	NOCETO	025
30	20	11	33	15	11	50	5	6	PALANZANO	026
554	1.998	2.880	416	874	1.443	409	398	821	PARMA	027
61	8	12	62	10	8	61	2	15	PELLEGRINO PARMENSE	028
40	27	16	35	10	16	18	8	9	POLESINE PARMENSE	029
56	36	31	55	19	20	64	6	16	ROCCABIANCA	030
22	56	31	34	25	31	16	4	8	SALA BAGANZA	031
99	111	423	100	65	166	81	68	194	SALSONAGGIORE TERME	032
62	53	56	81	31	41	89	8	25	SAN SECONDO PARMENSE	033
83	51	32	71	32	28	71	10	9	SISSA	034
62	14	11	46	13	5	39	2	2	SOLIGNANO	035
81	24	51	82	23	27	65	7	13	SORAGNA	036
66	87	45	49	42	31	36	12	22	SORBOLO	037
49	19	6	38	6	13	49	1	7	TERENZO	038
59	28	27	73	13	15	32	9	8	TIZZANO VAL PARMA	039
44	20	22	33	12	24	13	1	16	TORNOLO	040
53	24	20	45	9	12	51	7	8	TORRILE	041
84	57	48	81	27	22	64	10	22	TRAVERSETOLO	042
56	16	14	46	10	7	45	4	2	TRECASALI	043
51	3	7	67	6	7	77	1	7	VALMOZZOLA	044
40	29	26	40	13	18	60	1	8	VARANO DE' MELEGARI	045
66	25	19	55	5	4	87	11	13	VARSÌ	046
39	37	28	24	15	10	26	9	19	ZIBELLO	048
4.060	4.324	5.287	3.534	1.974	2.838	3.286	877	1.834	TOTALE PROVINCIA	

Segue TAV. 9 — Popolazione residente attiva in condizione professionale

B - M A S

Codice del Comune	C O M U N I	C L A S S I								
		14 — 20			21 — 29			30 — 54		
		Agricoltura, foreste, caccia e pesca	Industrie	Altre attività	Agricoltura, foreste, caccia e pesca	Industrie	Altre attività	Agricoltura, foreste, caccia e pesca	Industrie	Altre attività
001	ALBARETO	25	29	7	29	58	28	149	108	90
002	BARDI	70	30	3	70	90	47	323	135	127
003	BEDONIA	30	46	8	48	139	82	287	283	204
004	BERCETO	5	37	15	24	113	51	98	262	156
005	BORE	10	8	10	29	35	33	126	58	61
006	BORGO VAL DI TARO	12	51	16	30	179	106	203	384	430
007	BUSSETO	34	71	12	104	215	90	531	454	308
008	CALESTANO	11	24	2	11	67	25	84	174	96
009	COLLECCHIO	18	155	20	40	346	96	311	951	400
010	COLORNO	16	56	10	36	179	74	293	438	361
011	COMPIANO	18	12	3	28	25	15	95	58	40
012	CORNIGLIO	15	42	6	43	126	19	241	237	97
013	FELINO	7	65	4	27	156	42	198	412	142
014	FIDENZA	37	221	63	83	724	315	593	2.092	1.345
015	FONTANELLATO	18	62	9	69	176	54	388	486	169
016	FONTEVIVO	5	61	6	28	147	44	164	405	161
017	FORNOVO DI TARO	7	64	16	12	243	105	114	525	357
018	LANGHIRANO	20	90	13	41	222	76	231	595	304
019	LESIGNANO DE'BAGNI	14	34	3	27	75	21	182	135	51
020	MEDESANO	21	89	14	48	247	64	297	657	277
021	MEZZANI	8	28	4	22	85	32	137	191	103
022	MONCHIO DELLE CORTI	7	20	8	10	82	25	90	128	70
023	MONTECHIARUGOLO	16	82	13	58	211	73	342	521	212
024	NEVIANO DEGLI ARDUINI	30	49	1	76	72	32	445	163	111
025	NOCETO	22	110	13	71	302	103	432	629	396
026	PALANZANO	6	23	6	11	75	14	109	134	55
027	PARMA	82	1.573	468	287	5.080	3.013	1.840	13.824	12.923
028	PELLEGRINO PARMENSE	19	13	5	40	43	24	212	71	74
029	POLESINE PARMENSE	3	35	1	18	55	17	111	123	40
030	ROCCABIANCA	15	34	4	29	111	21	213	237	123
031	SALA BAGANZA	8	43	5	20	144	39	98	292	138
032	SALSONAGGIORE TERME	21	82	94	56	309	452	294	936	1.584
033	SAN SECONDO PARMENSE	22	76	4	52	139	46	286	310	229
034	SISSA	13	46	8	29	127	40	211	328	143
035	SOLIGNANO	5	29	5	14	59	17	113	116	62
036	SORAGNA	21	36	5	77	108	43	320	217	136
037	SORBOLO	23	104	22	47	224	98	206	644	272
038	TERENZO	4	16	1	17	45	19	105	85	54
039	TIZZANO VAL PARMA	7	31	1	22	88	45	165	195	109
040	TORNOLO	11	22	10	26	49	39	93	108	112
041	TORRILE	14	27	7	32	80	36	244	186	104
042	TRAVERSETOLO	14	60	10	39	164	67	270	391	227
043	TRECASALI	14	29	4	30	75	19	211	158	75
044	VALMOZZOLA	3	11	4	12	36	8	85	60	28
045	VARANO DE'MELEGARI	4	24	6	21	75	13	112	148	83
046	VARSÌ	13	40	11	35	86	28	188	158	70
048	ZIBELLO	5	22	2	23	66	29	124	163	77
	TOTALE PROVINCIA	803	3.912	962	2.001	11.552	5.779	11.964	29.365	22.786

per sesso, classe di età e settore di attività economica

C H I

D I E T À (anni)

55 — 59			60 — 64			65 e più			C O M U N I	Codice del Comune
Agricoltura, foreste, caccia e pesca	Industrie	Altre attività	Agricoltura, foreste, caccia e pesca	Industrie	Altre attività	Agricoltura, foreste, caccia e pesca	Industrie	Altre attività		
62	15	9	69	12	9	112	6	4	ALBARETO	001
99	31	21	98	14	16	136	6	9	BARDI	002
109	35	29	113	19	27	129	12	21	BEDONIA	003
50	40	34	51	18	20	34	11	9	BERCETO	004
23	5	5	10	1	3	3	2	3	BORE	005
81	65	61	76	15	35	63	12	31	BORGO VAL DI TARO	006
148	72	60	120	44	42	98	5	19	BUSSETO	007
28	28	10	29	10	12	21	5	6	CALESTANO	008
85	130	61	89	61	32	74	24	15	COLLECCHIO	009
74	61	59	65	30	30	47	10	12	COLORNO	010
27	4	6	25	-	4	23	1	3	COMPIANO	011
76	38	21	65	27	13	88	4	9	CORNIGLIO	012
43	62	29	33	26	6	22	3	8	FELINO	013
172	263	233	150	100	133	129	45	58	FIDENZA	014
96	71	48	81	36	22	76	8	15	FONTEVEVO	015
39	50	34	30	20	13	27	8	6	FONTEVEVO	016
36	90	55	40	31	25	28	10	24	FORNOVO DI TARO	017
76	92	41	58	57	21	55	13	20	LANGHIRANO	018
53	14	7	51	8	4	27	4	2	LESIGNANO DE'BAGNI	019
80	83	50	98	27	31	77	10	15	MEDESANO	020
41	25	17	54	12	10	36	4	4	MEZZANI	021
23	16	11	16	11	5	25	4	9	MONCHIO DELLE CORTI	022
82	74	40	64	29	22	56	18	12	MONTECHIARUGOLO	023
107	12	20	81	11	10	74	4	5	NEVIANO DEGLI ARDUINI	024
145	85	80	99	45	63	91	35	23	NOCETO	025
27	18	5	30	15	6	47	4	5	PALANZANO	026
463	1.860	2.109	375	797	996	375	344	522	PARMA	027
57	7	7	60	10	7	58	2	8	PELLEGRINO PARMENSE	028
34	24	13	32	10	8	17	7	5	POLESINE PARMENSE	029
49	31	16	49	17	12	64	6	11	ROCCABIANCA	030
21	50	14	32	23	21	14	4	8	SALA BAGANZA	031
88	104	320	91	51	103	71	55	97	SALSONMAGGIORE TERME	032
55	48	37	78	30	25	86	8	14	SAN SECONDO PARMENSE	033
66	47	26	61	27	18	62	8	6	SISSA	034
47	13	9	38	13	2	34	2	2	SOLIGNANO	035
77	23	31	77	23	18	63	7	8	SORAGNA	036
59	79	28	41	42	20	32	12	13	SORBOLO	037
41	17	4	37	5	12	42	1	4	TERENZO	038
53	27	22	72	13	10	29	9	3	TIZZANO VAL PARMA	039
31	20	12	24	9	15	9	1	8	TORNOLO	040
49	21	13	44	7	10	50	7	5	TORRILE	041
68	50	34	74	27	15	57	10	13	TRAVERSETOLO	042
44	16	10	39	10	4	43	4	1	TRECASALI	043
30	3	5	38	6	3	61	1	3	VALMOZZOLA	044
32	26	20	34	12	11	58	1	6	VARANO DE'MELEGARI	045
55	23	11	48	4	3	78	11	8	VARSÌ	046
37	32	18	23	14	4	25	9	11	ZIBELLO	048
3.338	4.000	3.805	3.062	1.829	1.931	2.926	777	1.103	TOTALE PROVINCIA	

Segue TAV. 9 — Popolazione residente attiva in condizione professionale

C - F E M

Codice del Comune	C O M U N I	C L A S S I								
		14 — 20			21 — 29			30 — 54		
		Agricoltura, foreste, caccia e pesca	Industrie	Altre attività	Agricoltura, foreste, caccia e pesca	Industrie	Altre attività	Agricoltura, foreste, caccia e pesca	Industrie	Altre attività
001	ALBARETO	15	6	13	18	8	29	172	8	39
002	BARDI	6	8	23	15	8	48	117	16	72
003	BEDONIA	14	21	21	23	31	64	159	20	124
004	BERCETO	1	9	22	2	11	36	27	16	85
005	BORE	-	10	16	-	8	28	1	4	30
006	BORGO VAL DI TARO	6	16	31	8	31	108	49	32	238
007	BUSSETO	4	67	27	4	94	59	53	123	175
008	CALESTANO	-	24	4	-	25	27	18	22	52
009	COLLECCHIO	6	120	56	6	180	89	58	272	182
010	COLORNO	1	43	18	9	75	85	67	116	249
011	COMPIANO	-	1	11	1	4	13	29	2	24
012	CORNIGLIO	5	13	14	9	13	19	140	13	56
013	FELINO	3	27	8	11	61	32	91	101	84
014	FIDENZA	3	181	116	14	282	282	72	341	776
015	FONTEVELLATO	5	46	23	12	66	45	56	87	112
016	FONTEVIVO	1	44	12	3	68	42	28	93	89
017	FORNOVO DI TARO	-	54	22	5	102	64	46	98	166
018	LANGHIRANO	3	57	16	7	74	51	79	135	169
019	LESIGNANO DE'BAGNI	2	19	11	2	19	16	38	22	22
020	MEDESANO	14	58	24	20	124	56	145	152	134
021	MEZZANI	2	24	6	5	31	31	42	57	52
022	MONCHIO DELLE CORTI	-	4	10	-	6	27	18	5	42
023	MONTECHIARUGOLO	1	47	37	27	79	57	114	118	138
024	NEVIANO DEGLI ARDUINI	4	12	15	10	18	19	106	18	69
025	NOCETO	5	75	41	9	118	75	55	134	186
026	PALANZANO	-	3	5	3	18	22	11	10	29
027	PARMA	15	1.044	962	67	2.188	2.749	434	3.072	7.002
028	PELLEGRINO PARMENSE	1	18	11	1	13	17	6	19	46
029	POLESINE PARMENSE	3	18	4	2	17	17	29	24	36
030	ROCCABIANCA	3	20	6	2	35	26	32	75	68
031	SALA BAGANZA	2	42	11	3	44	17	12	56	69
032	SALSOMAGGIORE TERME	3	34	174	6	54	410	34	114	1.266
033	SAN SECONDO PARMENSE	4	54	10	2	56	41	30	56	138
034	SISSA	-	27	11	9	42	39	72	62	97
035	SOLIGNANO	4	13	10	5	26	16	69	11	15
036	SORAGNA	4	40	12	7	44	24	34	49	71
037	SORBOLO	4	83	26	5	110	54	41	241	109
038	TERENZO	-	21	7	2	22	12	26	15	33
039	TIZZANO VAL PARMA	-	7	9	1	12	32	5	13	63
040	TORNOLO	-	11	13	2	5	28	67	16	54
041	TORRILE	1	15	13	8	33	23	36	34	43
042	TRAVERSETOLO	6	53	20	9	52	40	67	93	119
043	TREASALI	-	15	7	2	15	15	40	21	41
044	VALMOZZOLA	4	5	6	4	6	9	51	5	14
045	VARANO DE'MELEGARI	3	24	5	4	32	16	16	15	51
046	VARSÌ	2	15	19	5	16	26	39	12	50
048	ZIBELLO	-	15	3	1	28	12	5	38	44
	TOTALE PROVINCIA	160	2.565	1.941	370	4.404	5.047	2.936	6.056	12.823

per sesso, classe di età e settore di attività economica

FINE

D I E T À (anni)									C O M U N I	Codice del Comune
55 — 59			60 — 64			65 e più				
Agricoltura, foreste, caccia e pesca	Industrie	Altre attività	Agricoltura, foreste, caccia e pesca	Industrie	Altre attività	Agricoltura, foreste, caccia e pesca	Industrie	Altre attività		
61	2	7	49	-	-	83	-	5	ALBARETO	001
36	3	17	28	-	10	14	-	11	BARDI	002
53	4	24	51	2	13	40	-	13	BEDONIA	003
13	2	12	12	-	8	5	-	7	BERCETO	004
-	-	4	-	-	1	-	-	1	BORE	005
15	4	33	11	4	27	12	5	17	BORGO VAL DI TARO	006
8	5	19	8	3	18	3	-	19	BUSSETO	007
8	1	4	6	-	3	1	2	5	CALESTANO	008
9	10	31	2	2	17	3	3	5	COLLECCHIO	009
11	7	18	10	2	14	2	3	20	COLORNO	010
11	-	8	3	-	5	2	-	2	COMPIANO	011
41	2	8	29	1	8	12	2	5	CORNIGLIO	012
12	6	79	8	3	7	2	-	4	FELINO	013
19	19	10	9	6	51	5	6	53	FIDENZA	014
15	5	18	5	-	9	4	2	4	PONTANELLATO	015
6	3	12	2	-	4	1	-	8	PONTEVIVO	016
14	4	17	8	3	10	8	-	9	FORNOVO DI TARO	017
19	12	24	7	2	14	2	1	17	LANGHIRANO	018
6	1	4	1	-	3	1	-	3	LESIGNANO DE'BAGNI	019
25	8	11	12	4	8	12	-	6	MEDESANO	020
15	5	10	5	-	3	3	-	1	MEZZANI	021
3	-	6	7	1	6	6	-	6	MONCHIO DELLE CORTI	022
18	6	14	10	1	11	3	-	5	MONTECHIARUGOLO	023
15	-	7	9	-	6	6	1	5	NEVIANO DEGLI ARDUINI	024
15	11	33	11	1	15	2	4	11	NOCETO	025
3	2	6	3	-	5	3	1	1	PALANZANO	026
91	138	771	41	77	447	34	54	299	PARMA	027
4	1	5	2	-	1	3	-	7	PELLEGRINO PARMENSE	028
6	3	3	3	-	8	1	1	4	POLESINE PARMENSE	029
7	5	15	6	2	8	-	-	5	ROCCABIANCA	030
1	6	17	2	2	10	2	-	-	SALA BAGANZA	031
11	7	103	9	14	63	10	13	97	SALSOMAGGIORE TERME	032
7	5	19	3	1	16	3	-	11	SAN SECONDO PARMENSE	033
17	4	6	10	5	10	9	2	3	SISSA	034
15	1	2	8	-	3	5	-	-	SOLIGNANO	035
4	1	20	5	-	9	2	-	5	SORAGNA	036
7	8	17	8	-	11	4	-	9	SORBOLO	037
8	2	2	1	1	1	7	-	3	TERENZO	038
6	1	5	1	-	5	3	-	5	TIZZANO VAL PARMA	039
13	-	10	9	3	9	4	-	8	TORNOLO	040
4	3	7	1	2	2	1	-	3	TORRILE	041
16	7	14	7	-	7	7	-	9	TRAVERSETOLO	042
12	-	4	7	-	3	2	-	1	TRE CASALI	043
21	-	2	29	-	4	16	-	4	VALMOZZOLA	044
8	3	6	6	1	7	2	-	2	VARANO DE' MELEGARI	045
11	2	8	7	1	1	9	-	5	VARSÌ	046
2	5	10	1	1	6	1	-	8	ZIBELLO	048
722	324	1.482	472	145	907	360	100	731	TOTALE PROVINCIA	

Tav. 10 — Popolazione residente in età da 14 anni in poi non attiva, per sesso e condizione non professionale

Codice dei Comuni	C O M U N I	STUDENTI		CASALINGHE	PERSONE RITIRATE DAL LAVORO		ALTRA CONDIZIONE		T O T A L E	
		MF	M	F	MF	M	MF	M	MF	M
001	ALBARETO	115	53	285	340	161	47	20	787	234
002	BARDI	147	67	530	706	378	49	23	1.832	468
003	BEDONIA	239	137	1.055	839	442	37	21	2.170	600
004	BERCETO	173	101	887	769	407	63	37	1.892	545
005	BORE	73	50	241	479	239	14	8	807	297
006	BORGO VAL DI TARO	381	194	1.870	1.436	890	125	91	3.812	1.175
007	BUSSETO	381	223	1.687	1.098	494	137	49	3.303	766
008	CALESTANO	90	47	470	344	167	36	20	940	234
009	COLLECCHIO	366	212	2.111	1.231	668	99	53	3.807	933
010	COLORNO	272	150	1.312	998	514	751	399	3.333	1.063
011	COMPIANO	59	28	253	329	141	12	6	653	175
012	CORNIGLIO	156	87	860	690	379	23	16	1.729	482
013	FELINO	171	99	664	790	327	53	16	1.678	442
014	FIDENZA	1.167	649	5.726	3.017	1.772	243	142	10.153	2.563
015	FONTANELLATO	247	144	1.517	772	431	121	32	2.657	607
016	FONTEVIVO	205	120	986	486	302	27	12	1.704	434
017	FORNOVO DI TARO	259	151	1.554	686	440	62	32	2.561	623
018	LANGHIRANO	256	147	1.420	878	451	57	30	2.611	628
019	LESIGNANO DE'BAGNI	86	48	502	432	218	21	8	1.041	274
020	MEDESANO	316	176	1.420	1.020	536	46	21	2.802	733
021	MEZZANI	99	60	570	464	220	43	18	1.176	298
022	MONCHIO DELLE CORTI	88	59	457	370	227	32	16	947	302
023	MONTECHIARUGOLO	253	136	1.194	900	414	35	13	2.382	563
024	NEVIANO DEGLI ARDUINI	157	87	970	940	495	30	17	2.097	599
025	NOCETO	376	209	2.100	1.223	629	116	66	3.815	904
026	PALANZANO	78	46	571	270	210	29	11	948	267
027	PARMA	9.648	5.386	40.226	21.634	11.985	2.621	1.473	74.129	18.844
028	PELLEGRINO PARNENSE	75	37	442	337	179	14	9	868	225
029	POLESINE PARNENSE	62	33	362	369	164	29	12	822	209
030	ROCCABIANCA	155	86	910	444	286	84	31	1.593	403
031	SALA BAGANZA	125	74	584	603	233	5	2	1.317	309
032	SALSOMAGGIORE TERME	806	465	3.351	2.865	1.555	248	121	7.270	2.141
033	SAN SECONDO PARNENSE	186	120	1.348	409	263	53	31	1.996	414
034	SISSA	167	105	793	727	322	72	30	1.759	457
035	SOLIGNANO	58	37	418	202	136	18	8	696	181
036	SORAGNA	178	101	957	589	275	41	22	1.765	398
037	SORBOLO	241	151	1.198	1.082	475	35	16	2.556	642
038	TERENZO	59	29	382	243	137	12	6	696	172
039	TIZZANO VAL PARMA	129	69	661	726	342	51	23	1.567	434
040	TORNOLO	80	34	350	530	231	11	8	971	273
041	TORRILE	139	80	686	406	215	33	16	1.264	311
042	TRAVERSETOLO	241	131	1.269	792	423	97	52	2.399	606
043	TRE CASALI	98	43	663	364	206	27	15	1.152	264
044	VALMOZZOLA	34	19	196	214	102	7	7	451	128
045	VARANO DE' MELEGARI	72	43	490	351	209	32	23	945	275
046	VARSI	85	50	540	444	218	91	47	1.160	315
048	ZIBELLO	126	70	734	344	222	35	21	1.239	313
	TOTALE PROVINCIA	18.974	10.643	88.172	55.182	29.730	5.924	3.150	168.252	43.523

Tav. 11 — Famiglie residenti per condizione del capo famiglia

Codice dei Comuni	C O M U N I	FAMIGLIE CON CAPO FAMIGLIA IN CONDIZIONE PROFESSIONALE			FAMIGLIE CON CAPO FAMIGLIA IN CONDIZIONE NON PROFESSIONALE			T O T A L E		
		Famiglie	Componenti		Famiglie	Componenti		Famiglie	Componenti	
			MF	M		MF	M		MF	M
001	ALBARETO	573	1.910	965	251	574	267	824	2.484	1.232
002	BARDI	805	2.782	1.425	584	1.413	665	1.389	4.195	2.090
003	BEDONIA	1.031	3.604	1.869	699	1.707	774	1.730	5.311	2.643
004	BERCETO	734	2.548	1.338	606	1.260	569	1.340	3.808	1.907
005	BORE	160	594	319	313	997	539	473	1.591	858
006	BORGO VAL DI TARO	1.381	4.848	2.469	1.224	2.770	1.250	2.605	7.618	3.719
007	BUSSETO	1.688	6.124	3.148	651	1.654	730	2.339	7.778	3.878
008	CALESTANO	474	1.647	861	235	515	225	709	2.162	1.086
009	COLLECCHIO	2.101	7.470	3.811	811	2.130	991	2.912	9.600	4.802
010	COLORNO	1.426	4.838	2.434	598	1.339	601	2.024	6.177	3.035
011	COMPIANO	227	814	439	173	441	207	400	1.255	646
012	CORNIGLIO	722	2.418	1.259	578	1.440	690	1.300	3.858	1.949
013	FELINO	885	3.178	1.625	391	1.043	509	1.276	4.221	2.134
014	FIDENZA	5.335	18.171	9.169	2.206	5.252	2.376	7.541	23.423	11.545
015	FONTANELLATO	1.320	4.877	2.491	470	1.224	572	1.790	6.101	3.063
016	FONTEVIVO	897	3.277	1.663	349	901	437	1.246	4.178	2.100
017	FORNOVO DI TARO	1.332	4.588	2.338	645	1.547	665	1.977	6.135	3.003
018	LANGHIRANO	1.510	4.993	2.582	678	1.556	706	2.188	6.549	3.288
019	LESIGNANO DE'BAGNI	474	1.630	859	270	626	299	744	2.256	1.158
020	MEDESANO	1.609	5.600	2.878	625	1.471	697	2.234	7.071	3.575
021	MEZZANI	612	1.990	1.021	331	720	315	943	2.710	1.336
022	MONCHIO DELLE CORTI	334	1.201	646	328	770	391	662	1.971	1.037
023	MONTECHIARUGOLO	1.405	5.091	2.588	506	1.245	590	1.911	6.336	3.178
024	NEVIANO DEGLI ARDUINI	876	2.951	1.558	660	1.454	706	1.536	4.405	2.264
025	NOCETO	1.968	7.020	3.578	742	1.876	874	2.710	8.896	4.452
026	PALANZANO	371	1.273	665	285	705	356	656	1.978	1.021
027	PARMA	38.524	128.782	63.854	18.548	44.160	18.751	57.072	172.942	82.605
028	PELLEGRINO PARMENSE	419	1.511	805	204	551	296	623	2.062	1.101
029	POLESINE PARMENSE	385	1.324	667	198	523	251	583	1.847	918
030	ROCCABIANCA	743	2.679	1.354	358	840	390	1.101	3.519	1.744
031	SALA BAGANZA	690	2.487	1.293	290	675	299	980	3.162	1.592
032	SALSONAGGIORE TERME	3.850	12.155	6.117	2.256	5.224	2.342	6.106	17.379	8.459
033	SAN SECONDO PARMENSE	1.085	3.821	1.978	441	973	403	1.526	4.794	2.381
034	SISSA	938	3.071	1.601	450	979	440	1.388	4.050	2.041
035	SOLIGNANO	399	1.384	743	163	399	178	562	1.783	921
036	SORAGNA	878	3.220	1.690	357	850	368	1.235	4.070	2.058
037	SORBOLO	1.406	4.982	2.515	561	1.555	737	1.967	6.537	3.252
038	TERENZO	317	1.033	538	223	564	258	540	1.597	796
039	TIZZANO VAL PARMA	603	1.986	1.066	497	1.062	504	1.100	3.048	1.570
040	TORNOLO	347	1.298	652	322	895	425	669	2.193	1.077
041	TORRILE	629	2.339	1.204	257	662	332	886	3.001	1.536
042	TRAVERSETOLO	1.112	3.993	2.024	620	1.524	693	1.732	5.517	2.717
043	TRECASALI	524	1.841	911	300	766	369	824	2.607	1.280
044	VALMOZZOLA	277	878	463	128	308	148	405	1.186	611
045	VARANO DE'VELEGARI	488	1.666	862	212	511	242	700	2.177	1.104
046	VARSI	465	1.673	912	353	963	488	818	2.636	1.400
048	ZIBELLO	511	1.897	963	259	600	249	770	2.497	1.212
	TOTALE PROVINCIA	84.840	289.457	146.210	42.206	101.214	45.164	127.046	390.671	191.374

Tav. 12 — Famiglie residenti con il capo famiglia in condizioni

Codice dei Comuni	C O M U N I	AGRICOLTURA, FORESTE, CACCIA E PESCA		INDUSTRIE ESTRATTIVE E MANIFATTURIERE		INDUSTRIE DELLE COSTRUZIONI E DELL'INSTALLAZIONE DI IMPIANTI		ENERGIA ELETTRICA, GAS E ACQUA		COMMERCIO	
		Famiglie	Componenti	Famiglie	Componenti	Famiglie	Componenti	Famiglie	Componenti	Famiglie	Componenti
001	ALBARETO	373	1.207	40	131	64	222	1	2	38	141
002	BARDI	467	1.669	48	166	102	365	9	32	65	190
003	BEDONIA	512	1.778	113	417	149	551	1	3	101	342
004	BERCETO	200	678	75	258	227	803	3	9	96	340
005	BORE	75	293	24	82	14	56	-	-	20	78
006	BORGO VAL DI TARO	336	1.214	297	1.044	138	508	15	54	169	584
007	BUSSETO	693	2.786	382	1.281	173	584	12	40	172	589
008	CALESTANO	137	491	107	355	98	339	1	3	36	125
009	COLLECCHIO	430	1.751	898	3.103	235	814	13	55	224	733
010	COLORNO	373	1.343	376	1.252	167	568	13	46	165	563
011	COMPIANO	128	495	24	77	21	77	-	-	17	56
012	CORNIGLIO	353	1.221	73	239	149	496	18	65	44	144
013	FELINO	232	915	326	1.150	139	483	1	3	80	282
014	FIDENZA	759	2.940	2.017	6.850	536	1.814	54	170	649	2.122
015	PONTANELLATO	505	2.026	361	1.304	187	652	6	22	120	402
016	PONTEVIVO	212	854	368	1.294	91	343	6	20	97	344
017	FORNOVO DI TARO	175	677	458	1.523	204	707	15	48	178	628
018	LANGHIRANO	342	1.239	525	1.717	207	660	18	69	204	638
019	LESIGNANO DE'BAGNI	262	908	92	323	49	155	2	7	22	80
020	NEDESANO	446	1.702	558	1.894	193	647	19	66	138	460
021	MEZZANI	222	761	155	477	89	287	4	12	69	232
022	MONCHIO DELLE CORTI	118	466	21	71	92	318	13	49	31	94
023	MONTECHIARUGOLO	450	1.782	427	1.501	216	751	9	38	129	442
024	NEVIANO DEGLI ARDUINI	571	1.962	81	271	79	254	-	-	51	178
025	NOCETO	623	2.412	521	1.804	237	830	13	44	171	575
026	PALANZANO	158	581	51	165	67	216	23	91	21	63
027	PARMA	2.380	9.238	13.245	44.207	3.929	13.341	621	2.115	6.080	19.745
028	PELLEGRINO PARMENSE	269	980	38	148	27	99	2	5	27	89
029	POLESINE PARMENSE	159	581	107	365	46	151	-	-	29	102
030	ROCCABIANCA	309	1.167	149	515	124	425	3	13	67	234
031	SALA BAGANZA	135	554	271	931	98	349	4	14	88	316
032	SALSONAGGIORE TERME	431	1.478	650	2.106	423	1.329	37	118	1.091	3.290
033	SAN SECONDO PARMENSE	361	1.447	247	831	147	492	2	6	151	505
034	SISSA	333	1.130	295	984	105	356	2	6	81	257
035	SOLIGNANO	188	663	84	302	49	169	-	-	17	60
036	SORAGNA	433	1.725	183	633	75	252	-	-	78	256
037	SORBOLO	266	1.064	595	2.051	182	635	10	37	162	534
038	TERENZO	167	536	36	122	43	149	1	3	27	84
039	TIZZANO VAL PARMA	249	839	84	278	120	395	3	12	53	179
040	TORNOLO	120	439	90	334	16	74	-	-	68	251
041	TORRILE	278	1.123	147	502	65	241	-	-	55	193
042	TRAVERSETOLO	382	1.465	298	1.048	143	464	6	24	135	497
043	TRECasALI	257	928	141	490	44	152	2	5	31	109
044	VALMOZZOLA	185	578	19	71	38	131	2	6	9	22
045	VARANO DE' MELEGARI	194	694	103	336	74	242	-	-	27	86
046	VARSÌ	266	968	45	153	72	263	1	2	36	120
048	ZIBELLO	184	721	126	455	76	268	6	22	57	211
	TOTALE PROVINCIA	16.698	62.469	25.371	85.611	9.819	33.477	971	3.336	11.476	37.565

professionale, per ramo di attività economica del capo famiglia

TRASPORTI E COMUNICAZIONI		CREDITO E ASSICURAZIONE		SERVIZI		PUBBLICA AMMINISTRAZIONE		C O M U N I	Codice dei Comuni
Famiglie	Componenti	Famiglie	Componenti	Famiglie	Componenti	Famiglie	Componenti		
18	76	2	9	23	67	14	55	ALBARETO	001
39	128	8	27	35	93	32	112	BARDI	002
61	232	8	27	56	156	30	98	BEDONIA	003
44	168	7	24	34	105	48	163	BERCETO	004
14	46	1	3	8	25	4	11	BORE	005
142	497	28	109	154	479	102	359	BORGO VAL DI TARO	006
82	290	24	80	99	305	51	169	BUSSETO	007
40	144	9	38	23	70	23	82	CALESTANO	008
122	440	16	61	97	293	66	220	COLLECCHIO	009
37	133	13	40	81	244	201	649	COLORNO	010
11	36	2	6	17	43	7	24	COMPIANO	011
22	72	5	16	20	52	38	113	CORNIGLIO	012
39	143	6	19	41	121	21	62	FELINO	013
461	1.583	86	277	471	1.421	302	994	FIDENZA	014
38	146	8	31	64	187	31	107	FONTEVELLATO	015
60	229	4	15	30	88	29	90	FONTEVIVO	016
124	442	18	52	74	220	86	291	FORNOVO DI TARO	017
56	184	19	62	88	250	51	174	LANGHIRANO	018
12	47	3	11	19	52	13	47	LESIGNANO DE'BAGNI	019
114	402	10	38	71	201	60	190	MEDESANO	020
20	62	3	9	36	107	14	43	MEZZANI	021
16	64	3	10	24	69	16	60	MONCHIO DELLE CORTI	022
49	178	12	44	76	217	37	138	MONTECHIARUGOLO	023
26	82	5	10	31	82	32	112	NEVIANO DEGLI ARDUINI	024
62	224	9	31	63	202	269	898	NOCETO	025
21	72	4	11	11	25	15	49	PALANZANO	026
2.411	8.472	1.579	5.328	5.374	16.492	2.905	9.844	PARMA	027
16	65	6	23	21	54	13	48	PELLEGRINO PARMENSE	028
11	34	5	14	13	35	15	42	POLESINE PARMENSE	029
30	121	9	34	30	84	22	86	ROCCABIANCA	030
27	95	7	26	39	117	21	85	SALA BAGANZA	031
141	472	36	125	720	2.214	321	1.023	SALSONMAGGIORE TERME	032
42	135	11	39	81	230	43	136	SAN SECONDO PARMENSE	033
30	98	8	18	47	118	37	104	SISSA	034
33	118	2	3	14	29	12	40	SOLIGNANO	035
31	102	9	31	45	138	24	83	SORAGNA	036
82	296	15	49	63	204	31	112	SORBOLO	037
21	77	-	-	9	20	13	42	TERENZO	038
32	110	2	6	45	112	15	55	TIZZANO VAL PARMA	039
13	56	2	6	13	29	25	109	TORNOLO	040
25	92	6	16	40	130	13	42	TORRILE	041
37	141	16	53	64	185	31	116	TRAVERSETOLO	042
16	52	3	9	16	44	14	52	TRECASALI	043
10	30	-	-	6	14	8	26	VALMOZZOLA	044
41	154	2	4	24	64	23	86	VARANO DE'HELEGARI	045
20	89	1	4	9	21	15	53	VARSÌ	046
18	65	5	17	26	95	13	43	ZIBELLO	048
4.817	16.994	2.037	6.865	8.445	25.603	5.206	17.537	TOTALE PROVINCIA	

Tav. 13 — Famiglie residenti con il capo famiglia in condizione professionale, per settore di attività economica e posizione nella professione del capo famiglia

A - TOTALE

Codice del Comune	C O M U N I	P O S I Z I O N E N E L L A P R O F E S S I O N E D E L C A P O F A M I G L I A									
		Imprenditori e liberi professionisti		Lavoratori in proprio		Dirigenti e impiegati		Lavoratori dipendenti		Coadiuvanti	
		Famiglie	Componenti	Famiglie	Componenti	Famiglie	Componenti	Famiglie	Componenti	Famiglie	Componenti
001	ALBARETO	5	18	419	1.386	26	84	122	417	1	5
002	BARDI	14	38	572	1.993	59	175	150	545	10	31
003	BEDONIA	20	80	682	2.378	81	252	236	860	12	34
004	BERCETO	24	96	316	1.085	79	245	311	1.109	4	13
005	BORE	3	10	117	452	11	30	29	102	-	-
006	BORGO VAL DI TARO	31	121	555	1.995	256	833	521	1.834	18	65
007	BUSSETO	54	201	814	3.125	189	630	614	2.109	17	59
008	CALESTANO	23	77	211	764	55	189	181	601	4	16
009	COLLECCHIO	62	253	610	2.250	244	796	1.177	4.154	8	17
010	COLORNO	36	125	487	1.712	187	599	705	2.363	11	39
011	COMPIANO	7	23	153	569	23	68	42	149	2	5
012	CORNIGLIO	12	43	422	1.446	55	165	230	752	3	12
013	PELINO	43	153	329	1.283	62	189	445	1.527	6	26
014	FIDENZA	190	648	1.546	5.508	976	3.230	2.554	8.568	69	217
015	FONTANELLATO	26	104	585	2.243	89	304	611	2.198	9	28
016	FONTEVIVO	19	74	337	1.287	72	244	463	1.649	6	23
017	FORNOVO DI TARO	21	70	457	1.651	207	681	635	2.145	12	41
018	LANGHIRANO	64	217	645	2.214	152	481	644	2.064	5	17
019	LESIGNANO DE'BAGNI	7	30	318	1.107	25	77	124	416	-	-
020	MEDESANO	21	74	659	2.433	154	512	767	2.551	8	30
021	MEZZANI	15	56	312	1.043	47	141	234	737	4	13
022	MONCHIO DELLE CORTI	4	12	151	568	34	105	144	511	1	5
023	MONTECHIARUGOLO	52	191	488	1.857	148	530	698	2.451	19	62
024	NEVIANO DEGLI ARDUINI	18	58	598	2.074	67	202	192	616	1	1
025	NOCETO	53	207	724	2.773	222	739	958	3.264	11	37
026	PALANZANO	14	48	187	667	41	120	126	427	3	11
027	PARMA	1.451	5.091	8.518	29.084	11.028	36.211	17.136	57.172	391	1.224
028	PELLEGRINO PARMENSE	8	35	315	1.162	30	87	65	224	1	3
029	POLESINE PARMENSE	6	21	185	652	38	100	153	537	3	14
030	ROCCABIANCA	16	60	350	1.345	57	190	313	1.062	7	22
031	SALA BAGANZA	41	150	230	893	71	240	344	1.191	4	13
032	SALSONAGGIORE TERME	108	368	1.211	3.875	589	1.818	1.891	5.948	51	146
033	SAN SECONDO PARMENSE	26	92	554	2.077	107	327	387	1.288	11	37
034	SISSA	17	55	450	1.493	66	190	399	1.313	6	20
035	SOLIGNANO	6	22	195	711	36	100	160	539	2	12
036	SORAGNA	11	42	494	1.918	62	204	295	1.001	16	55
037	SORBOLO	46	170	469	1.760	165	550	709	2.454	17	48
038	TERENZO	5	16	195	641	36	104	76	259	5	13
039	TIZZANO VAL PARMA	9	32	364	1.224	56	162	174	568	-	-
040	TORNOLO	5	17	215	791	29	99	85	348	13	43
041	TORRILE	12	58	269	1.069	44	143	304	1.069	-	-
042	TRAVERSETOLO	36	133	551	2.085	121	404	397	1.351	7	20
043	TRECASALI	28	99	217	804	65	206	209	714	5	18
044	VALMOZZOLA	5	19	199	612	14	41	58	202	1	4
045	VARANO DE' MELEGARI	12	42	248	882	55	166	172	570	1	6
046	VARSÌ	3	10	318	1.153	25	98	111	385	8	27
048	ZIBELLO	20	74	194	748	48	168	245	896	4	11
	TOTALE PROVINCIA	2.709	9.633	28.435	100.842	16.303	53.229	36.596	123.210	797	2.543

Segue Tav. 13 — Famiglie residenti con il capo famiglia in condizione professionale, per settore di attività economica e posizione nella professione del capo famiglia

B - AGRICOLTURA, FORESTE, CACCIA E PESCA

Codice dei Comuni	C O M U N I	P O S I Z I O N E N E L L A P R O F E S S I O N E D E L C A P O F A M I L I A									
		Imprenditori e liberi professionisti		Lavoratori in proprio		Dirigenti e impiegati		Lavoratori dipendenti		Coadiuvanti	
		Famiglie	Componenti	Famiglie	Componenti	Famiglie	Componenti	Famiglie	Componenti	Famiglie	Componenti
001	ALBARETO	-	-	362	1.171	-	-	10	31	1	5
002	BARDI	-	-	449	1.610	1	1	12	44	5	14
003	BEDONIA	-	-	499	1.733	1	4	10	38	2	3
004	BERCETO	-	-	192	650	1	3	7	25	-	-
005	BORE	-	-	72	282	-	-	3	11	-	-
006	BORGO VAL DI TARO	-	-	320	1.163	2	5	13	44	1	2
007	BUSSETO	6	22	514	2.111	6	17	166	627	1	9
008	CALESTANO	2	6	122	438	2	11	10	32	1	4
009	COLLECCHIO	3	12	222	943	5	18	200	778	-	-
010	COLORNO	5	15	239	876	7	23	121	426	1	3
011	COPIANO	-	-	121	469	1	5	4	16	2	5
012	CORNIGLIO	-	-	334	1.159	4	15	15	47	-	-
013	FELINO	-	-	144	598	-	-	85	305	3	12
014	FIDENZA	10	39	626	2.471	9	29	110	390	4	11
015	FONTANELLATO	3	10	350	1.419	5	18	143	566	4	13
016	FONTEVIVO	-	-	156	632	1	8	54	210	1	4
017	FORNOVO DI TARO	1	4	151	585	1	2	22	86	-	-
018	LANGHIRANO	2	3	270	994	8	29	61	210	1	3
019	LESIGNANO DE'BAGNI	-	-	238	816	1	4	23	88	-	-
020	MEDESANO	1	3	382	1.472	3	7	59	215	1	5
021	MEZZANI	-	-	186	638	1	3	33	115	2	5
022	MONCHIO DELLE CORTI	-	-	108	430	1	1	8	30	1	5
023	MONTECHIARUGOLO	6	17	237	974	8	37	195	739	4	15
024	NEVIANO DEGLI ARDUINI	-	-	483	1.673	18	70	69	218	1	1
025	NOCETO	3	10	411	1.652	3	14	202	723	4	13
026	PALANZANO	2	8	141	517	1	5	12	42	2	9
027	PARMA	49	163	1.299	5.375	151	500	868	3.162	13	38
028	PELLEGRINO PARMENSE	1	5	258	939	3	10	7	26	-	-
029	POLESINE PARMENSE	1	1	115	414	-	-	41	159	2	7
030	ROCCABIANCA	3	11	225	891	2	7	78	256	1	2
031	SALA BAGANZA	3	16	91	390	1	4	40	144	-	-
032	SALSONAGGIORE TERME	3	10	364	1.282	4	9	59	173	1	4
033	SAN SECONDO PARMENSE	2	5	305	1.238	9	28	41	161	4	15
034	SISSA	-	-	263	894	1	3	68	230	1	3
035	SOLIGNANO	2	6	163	590	2	7	20	58	1	2
036	SORAGNA	1	3	326	1.336	3	13	97	356	6	17
037	SORBOLO	2	5	174	732	1	3	87	320	2	4
038	TERENZO	-	-	156	503	1	1	9	29	1	3
039	TIZZANO VAL PARMA	-	-	238	809	-	-	11	30	-	-
040	TORNOLO	-	-	114	418	1	1	5	20	-	-
041	TORRILE	2	8	169	719	3	10	104	386	-	-
042	TRAVERSETOLO	3	11	300	1.152	4	18	75	284	-	-
043	TREASALI	4	14	172	647	3	12	77	250	1	5
044	VALMOZZOLA	-	-	182	567	-	-	2	7	1	4
045	VARANO DE' MELEGARI	-	-	175	630	2	5	17	59	-	-
046	VARSÌ	-	-	245	897	1	4	14	47	6	20
048	ZIBELLO	3	9	91	360	6	24	82	323	2	5
	TOTALE PROVINCIA	123	416	12.754	48.259	288	988	3.449	12.536	84	270

POS. ARCHIVIO

Segue TAV. 13 — Famiglie residenti con il capo famiglia in condizione professionale, per settore di attività economica e posizione nella professione del capo famiglia

C - INDUSTRIE

Codice del Comune	C O M U N I	P O S I Z I O N E N E L L A P R O F E S S I O N E D E L C A P O F A M I G L I A									
		Imprenditori e liberi professionisti		Lavoratori in proprio		Dirigenti e impiegati		Lavoratori dipendenti		Coadiuvanti	
		Famiglie	Componenti	Famiglie	Componenti	Famiglie	Componenti	Famiglie	Componenti	Famiglie	Componenti
001	ALBARETO	4	17	21	75	3	7	77	256	-	-
002	BARDI	4	10	51	171	5	17	96	354	3	11
003	BEDONIA	12	52	63	211	8	25	176	671	4	12
004	BERCETO	13	51	32	112	29	90	229	811	2	6
005	BORE	-	-	19	67	3	11	16	60	-	-
006	BORGO VAL DI TARO	5	21	73	260	36	111	333	1.201	3	13
007	BUSSETO	26	98	127	431	59	207	351	1.157	4	12
008	CALESTANO	18	60	29	102	17	60	140	468	2	7
009	COLLECCHIO	31	135	169	563	106	366	838	2.904	2	4
010	COLORNO	14	45	108	366	60	195	372	1.248	2	12
011	COMPIANO	3	13	9	25	2	4	31	112	-	-
012	CORNIGLIO	10	39	37	120	12	47	181	594	-	-
013	FELINO	29	101	102	386	18	63	315	1.076	2	10
014	FIDENZA	79	265	354	1.196	354	1.232	1.795	6.058	25	83
015	FONTANELLATO	12	53	114	412	23	83	401	1.419	4	11
016	FONTEVIVO	12	45	80	290	29	100	341	1.214	3	8
017	FORNOVO DI TARO	7	25	115	403	70	225	479	1.603	6	22
018	LANGHIRANO	37	129	181	608	48	162	480	1.533	4	14
019	LESIGNANO DE'BAGNI	2	10	53	192	6	23	82	260	-	-
020	MEDESANO	10	35	114	397	64	219	579	1.943	3	13
021	MEZZANI	7	24	61	196	11	32	168	519	1	5
022	MONCHIO DELLE CORTI	1	4	11	36	6	23	108	375	-	-
023	MONTECHIARUGOLO	23	93	136	482	62	224	417	1.446	14	45
024	NEVIANO DEGLI ARDUINI	10	33	57	194	5	19	88	279	-	-
025	NOCETO	24	105	152	560	55	187	534	1.805	6	21
026	PALANZANO	10	33	18	62	13	39	99	336	1	2
027	PARMA	477	1.744	3.154	10.434	3.250	10.918	10.760	36.106	154	461
028	PELLEGRINO PARNENSE	3	13	23	98	1	4	40	137	-	-
029	POLESINE PARNENSE	4	17	40	138	10	26	99	335	-	-
030	ROCCABIANCA	9	31	49	182	15	48	199	676	4	16
031	SALA BAGANZA	13	52	65	229	27	93	264	907	4	13
032	SALSONAGGIORE TERME	33	111	301	943	111	346	653	2.122	12	31
033	SAN SECONDO PARNENSE	16	54	91	315	19	63	266	883	4	14
034	SISSA	8	26	93	303	22	76	276	930	3	11
035	SOLIGNANO	4	16	13	45	9	27	106	373	1	10
036	SORAGNA	5	21	83	309	13	42	152	492	5	21
037	SORBOLO	29	110	131	482	78	263	544	1.856	5	12
038	TERENZO	5	16	10	32	9	29	54	189	2	8
039	TIZZANO VAL PARMA	7	25	51	165	13	50	136	445	-	-
040	TORNOLO	3	11	37	136	1	2	56	226	9	33
041	TORRILE	4	23	47	159	12	46	149	515	-	-
042	TRAVERSETOLO	14	54	116	430	40	134	276	915	1	3
043	TRE CASALI	10	37	28	99	36	112	110	391	3	8
044	VALHOZZOLA	5	19	8	21	1	4	45	164	-	-
045	VARANO DE'HELEGARI	7	28	31	99	17	51	121	394	1	6
046	VARSI	3	10	32	111	3	16	80	281	-	-
048	ZIBELLO	12	44	51	189	10	30	135	482	-	-
	TOTALE PROVINCIA	1.074	3.958	6.740	22.836	4.801	16.151	23.247	78.521	299	958

Segue TAV. 13 — Famiglie residenti con il capo famiglia in condizione professionale, per settore di attività economica e posizione nella professione del capo famiglia

D - ALTRE ATTIVITÀ

Codice dei Comuni	C O M U N I	P O S I Z I O N E N E L L A P R O F E S S I O N E D E L C A P O F A M I G L I A									
		Imprenditori e liberi professionisti		Lavoratori in proprio		Dirigenti e impiegati		Lavoratori dipendenti		Coadiuvanti	
		Famiglie	Componenti	Famiglie	Componenti	Famiglie	Componenti	Famiglie	Componenti	Famiglie	Componenti
001	ALBARETO	1	1	36	140	23	77	35	130	-	-
002	BARDI	10	28	72	212	53	157	42	147	2	6
003	BEDONIA	8	28	120	434	72	223	50	151	6	19
004	BERCETO	11	45	92	323	49	152	75	273	2	7
005	BORE	3	10	26	103	8	19	10	31	-	-
006	BORGO VAL DI TARO	26	100	162	572	218	717	175	589	14	50
007	BUSSETO	22	81	173	583	124	406	97	325	12	38
008	CALESTANO	3	11	60	224	36	118	31	101	1	5
009	COLLECCHIO	28	106	219	744	133	412	139	472	6	13
010	COLORNO	17	65	140	470	120	381	212	689	8	24
011	COMPIANO	4	10	23	75	20	59	7	21	-	-
012	CORNIGLIO	2	4	51	167	39	103	34	111	3	12
013	FELINO	14	52	83	299	44	126	45	146	1	4
014	FIDENZA	101	344	566	1.841	613	1.969	649	2.120	40	123
015	FONTANELLATO	11	41	121	412	61	203	67	213	1	4
016	FONTEVIVO	7	29	101	365	42	136	68	225	2	11
017	FORNOVO DI TARO	13	41	191	663	136	454	134	456	6	19
018	LANGHIRANO	25	85	194	612	96	290	103	321	-	-
019	LESIGNANO DE' BAGNI	5	20	27	99	18	50	19	68	-	-
020	MEDESANO	10	36	163	564	87	286	129	393	4	12
021	MEZZANI	8	32	65	209	35	106	33	103	1	3
022	MONCHIO DELLE CORTI	3	8	32	102	27	81	28	106	-	-
023	MONTECHIARUGOLO	23	81	115	401	78	269	86	266	1	2
024	NEVIANO DEGLI ARDUINI	8	25	58	207	44	113	35	119	-	-
025	NOCETO	26	92	161	561	164	538	222	736	1	3
026	PALANZANO	2	7	28	88	27	76	15	49	-	-
027	PARMA	925	3.184	4.065	13.275	7.627	24.793	5.508	17.904	224	725
028	PELLEGRINO PARMENSE	4	17	34	125	26	73	18	61	1	3
029	POLESINE PARMENSE	1	3	30	100	28	74	13	43	1	7
030	ROCCABIANCA	4	18	76	272	40	135	36	130	2	4
031	SALA BAGANZA	25	82	74	274	43	143	40	140	-	-
032	SALSOMAGGIORE TERME	72	247	546	1.650	474	1.463	1.179	3.653	38	111
033	SAN SECONDO PARMENSE	8	33	158	524	79	236	80	244	3	8
034	SISSA	9	29	94	296	43	111	55	153	2	6
035	SOLIGNANO	-	-	19	76	25	66	34	108	-	-
036	SORAGNA	5	18	85	273	46	149	46	153	5	17
037	SORBOLO	15	55	164	546	86	284	78	278	10	32
038	TERENZO	-	-	29	106	26	74	13	41	2	2
039	TIZZANO VAL PARMA	2	7	75	250	43	112	27	93	-	-
040	TORNOLO	2	6	64	237	27	96	24	102	4	10
041	TORRILE	6	27	53	191	29	87	51	168	-	-
042	TRAVERSETOLO	19	68	135	503	77	252	46	152	6	17
043	TRECASALI	14	48	17	58	26	82	22	73	1	5
044	VALHOZZOLA	-	-	9	24	13	37	11	31	-	-
045	VARANO DE' MELEGARI	5	14	42	153	36	110	34	117	-	-
046	VARSÌ	-	-	41	145	21	78	17	57	2	7
048	ZIBELLO	5	21	52	199	32	114	28	91	2	6
	TOTALE PROVINCIA	1.512	5.259	8.941	29.747	11.214	36.090	9.900	32.153	414	1.315

Tav. 14 — Famiglie residenti con il capo famiglia in condizione non professionale per condizione del capo famiglia

Codice dei Comuni	C O M U N I	IN CERCA DI PRIMA OCCUPAZIONE		CASALINGHE		PERSONE RITIRATE DAL LAVORO		ALTRA CONDIZIONE	
		Famiglie	Componenti	Famiglie	Componenti	Famiglie	Componenti	Famiglie	Componenti
		001	ALBARETO	-	-	36	62	199	474
002	BARDI	1	2	136	277	436	1.112	11	22
003	BEDONIA	4	8	144	275	535	1.383	16	41
004	BERCETO	3	5	83	148	503	1.072	17	35
005	BORE	-	-	11	22	301	972	1	3
006	BORGO VAL DI TARO	12	41	263	426	916	2.221	33	82
007	BUSSETO	-	-	106	194	524	1.413	21	47
008	CALESTANO	-	-	33	54	194	435	8	26
009	COLLECCHIO	1	4	125	234	661	1.828	24	64
010	COLORNO	1	2	105	155	480	1.152	12	30
011	COMPIANO	2	4	21	41	143	381	7	15
012	CORNIGLIO	-	-	135	232	436	1.189	7	19
013	FELINO	1	1	26	57	354	966	10	19
014	FIDENZA	10	22	522	949	1.589	4.076	85	205
015	FONTANELLATO	1	3	98	164	362	1.036	9	21
016	FONTEVIVO	2	5	64	133	275	748	8	15
017	FORNOVO DI TARO	1	2	180	312	441	1.178	23	55
018	LANGHIRANO	2	4	126	208	527	1.287	23	57
019	LESIGNANO DE' BAGNI	-	-	26	45	236	556	8	25
020	MEDESANO	2	4	86	157	522	1.272	15	38
021	MEZZANI	-	-	50	101	274	604	7	15
022	MONCHIO DELLE CORTI	-	-	64	115	256	642	8	13
023	MONTECHIARUGOLO	2	7	63	99	427	1.105	14	34
024	NEVIANO DEGLI ARDUINI	4	7	87	156	564	1.281	5	10
025	NOCETO	1	3	123	227	591	1.582	27	64
026	PALANZANO	-	-	78	134	201	558	6	13
027	PARMA	99	254	4.807	9.482	12.865	32.408	777	2.016
028	PELLEGRINO PARMENSE	-	-	21	42	178	495	5	14
029	POLESINE PARMENSE	-	-	25	42	166	460	7	21
030	ROCCABIANCA	-	-	80	122	265	686	13	32
031	SALA BAGANZA	1	2	36	64	252	606	1	3
032	SALSONAGGIORE TERME	3	6	387	686	1.793	4.339	73	193
033	SAN SECONDO PARMENSE	1	1	163	276	245	613	32	83
034	SISSA	-	-	54	85	370	833	26	61
035	SOLIGNANO	-	-	38	54	123	341	2	4
036	SORAGNA	-	-	62	103	289	734	6	13
037	SORBOLO	1	3	57	113	492	1.402	11	37
038	TERENZO	-	-	55	124	165	436	3	4
039	TIZZANO VAL PARMA	-	-	60	102	432	952	5	8
040	TORNOLO	-	-	22	43	298	847	2	5
041	TORRILE	-	-	33	55	214	584	10	23
042	TRAVERSETOLO	2	3	106	198	485	1.266	27	57
043	TRE CASALI	1	2	64	93	228	655	7	16
044	VALMOZZOLA	-	-	18	31	108	268	2	9
045	VARANO DE' MELEGARI	2	6	30	42	170	428	10	35
046	VARSÌ	-	-	54	124	258	730	41	109
048	ZIBELLO	1	5	82	133	166	440	10	22
	TOTALE PROVINCIA	161	406	9.045	16.991	31.509	80.046	1.491	3.771

Tav. 15 — Famiglie residenti per ampiezza della famiglia

Codice dei Comuni	C O M U N I	F A M I G L I E C O N C O M P O N E N T I									
		1	2	3	4	5	6	7	8	9 e più	
										Famiglie	Componenti
001	ALBARETO	158	215	168	135	85	33	18	8	4	39
002	BARDI	261	369	281	226	137	71	27	10	7	69
003	BEDONIA	315	445	363	306	157	69	38	22	15	152
004	BERCETO	280	349	312	219	114	38	19	2	7	71
005	BORE	74	110	86	82	61	32	20	4	4	42
006	BORGO VAL DI TARO	458	717	573	484	246	78	35	6	8	80
007	BUSSETO	294	474	615	474	259	134	50	16	23	218
008	CALESTANO	105	184	171	129	79	28	10	1	2	19
009	COLLECCHIO	265	671	820	612	326	140	43	14	21	202
010	COLORNO	272	511	568	393	160	73	29	7	11	110
011	COMPIANO	79	91	89	52	51	19	8	8	3	30
012	CORNIGLIO	250	347	287	198	120	55	25	12	6	60
013	FELINO	154	274	308	267	173	65	19	9	7	67
014	FIDENZA	930	1.770	2.107	1.664	704	224	79	33	30	295
015	PONTANELLATO	181	402	415	387	228	109	37	16	15	142
016	PONTEVIVO	116	267	319	305	146	50	29	9	5	46
017	FORNOVO DI TARO	253	486	528	415	180	73	25	8	9	89
018	LANGHIRANO	329	558	568	435	184	78	24	9	3	32
019	LESIGNANO DE' BAGNI	105	204	189	131	64	33	13	2	3	27
020	MEDESANO	247	557	592	473	239	75	23	21	7	68
021	MEZZANI	161	265	250	157	74	18	8	3	7	83
022	MONCHIO DELLE CORTI	138	169	126	112	70	27	11	5	4	40
023	MONTECHIARUGOLO	240	376	510	405	200	118	38	12	12	124
024	NEVIANO DEGLI ARDUINI	304	427	328	250	139	62	18	5	3	30
025	NOCETO	276	610	696	624	323	122	30	12	17	163
026	PALANZANO	119	173	136	109	72	30	10	4	3	27
027	PARMA	7.333	14.560	15.708	11.944	4.988	1.727	490	177	145	1.441
028	PELLEGRINO PARMENSE	91	164	111	105	83	37	15	11	6	60
029	POLESINE PARMENSE	75	153	141	105	63	26	10	8	2	18
030	ROCCABIANCA	136	268	272	227	124	41	20	5	8	77
031	SALA BAGANZA	118	225	252	220	86	45	20	9	5	46
032	SALSOMAGGIORE TERME	1.063	1.631	1.670	1.086	431	134	42	25	24	247
033	SAN SECONDO PARMENSE	233	351	388	295	135	72	27	16	9	91
034	SISSA	240	369	359	231	116	45	16	6	6	61
035	SOLIGNANO	74	146	128	114	54	28	10	4	4	37
036	SORAGNA	160	277	311	245	124	67	26	10	15	159
037	SORBOLO	187	439	553	389	246	99	25	16	13	130
038	TERENZO	105	141	113	92	51	23	11	3	1	9
039	TIZZANO VAL PARMA	256	294	250	151	78	45	19	6	1	9
040	TORNOLO	121	141	132	117	85	40	17	9	7	70
041	TORRILE	93	199	203	189	125	47	18	4	8	80
042	TRAVERSETOLO	261	397	400	337	221	68	21	11	16	166
043	TRE CASALI	135	191	198	140	92	35	16	8	9	90
044	VALMOZZOLA	71	121	88	64	27	23	8	3	-	-
045	VARANO DE' NELEGARI	113	181	150	124	74	33	18	4	3	30
046	VARSÌ	131	198	167	148	88	53	20	6	7	70
048	ZIBELLO	92	187	204	127	93	44	9	8	6	55
	TOTALE PROVINCIA	17.452	31.654	33.203	25.494	11.975	4.586	1.544	607	531	5.271

Tav. 16 — Abitazioni in complesso (occupate)

Codice dei Comuni	COMUNI	ABITAZIONI OCCUPATE						ABITA	
		Numero	Superficie m ²	Stanze		Numero medio stanze per abitazione	Occupanti		Numero
				Totale	adibite esclusiva- mente o promiscua- mente ad abitazione		Famiglie	Componenti	
001	ALBARETO	802	64.450	4.088	4.055	5,1	822	2.481	335
002	BARDI	1.389	116.145	6.335	6.242	4,6	1.389	4.195	487
003	BEDONIA	1.705	144.516	7.693	7.621	4,5	1.725	5.302	653
004	BERCETO	1.314	92.189	5.313	5.284	4,0	1.336	3.798	538
005	BORE	470	39.880	2.076	2.018	4,4	470	1.584	105
006	BORGO VAL DI TARO	2.550	190.827	10.307	10.234	4,0	2.601	7.606	446
007	BUSSETO	2.286	199.398	10.333	10.165	4,5	2.339	7.778	93
008	CALESTANO	699	48.369	2.680	2.635	3,8	707	2.159	361
009	COLLECCHIO	2.818	229.213	11.239	11.066	4,0	2.906	9.585	202
010	COLORNO	1.938	172.749	8.241	8.062	4,3	2.022	6.172	185
011	COMPIANO	395	34.574	1.813	1.780	4,6	400	1.255	133
012	CORNIGLIO	1.265	100.302	5.904	5.860	4,7	1.295	3.846	718
013	PELINO	1.272	107.933	5.216	5.102	4,1	1.274	4.218	209
014	FIDENZA	7.042	598.817	28.078	27.870	4,0	7.520	23.369	415
015	FONTEVELLO	1.765	158.757	7.760	7.648	4,4	1.785	6.087	209
016	FONTEVIVO	1.231	106.281	5.203	5.115	4,2	1.244	4.173	39
017	FORNOVO DI TARO	1.915	146.883	7.325	7.247	3,8	1.958	6.099	287
018	LANGHIRANO	2.115	164.379	8.057	7.976	3,8	2.184	6.539	536
019	LESIGNANO DE' BAGNI	743	62.553	3.023	2.977	4,1	743	2.254	161
020	MEDESANO	2.214	173.249	8.862	8.767	4,0	2.229	7.056	148
021	MEZZANI	871	70.671	3.823	3.703	4,4	938	2.697	146
022	MONCHIO DELLE CORTI	651	51.293	3.035	2.976	4,7	652	1.939	334
023	MONTECHIARUGOLO	1.760	156.621	7.596	7.530	4,3	1.910	6.333	205
024	NEVIANO DEGLI ARDUINI	1.453	107.923	6.019	5.921	4,1	1.534	4.400	776
025	NOCETO	2.665	223.754	11.321	11.164	4,2	2.703	8.875	251
026	PALANZANO	652	48.826	2.604	2.569	4,0	653	1.970	379
027	PARMA	55.586	4.625.749	210.963	208.983	3,8	56.917	172.495	2.650
028	PELLEGRINO PARMENSE	599	46.446	2.619	2.530	4,4	615	2.042	167
029	POLESINE PARMENSE	565	52.472	2.787	2.751	4,9	583	1.847	82
030	ROCCABIANCA	1.084	104.681	5.241	5.144	4,8	1.097	3.509	191
031	SALA BAGANZA	971	81.408	3.918	3.849	4,0	977	3.153	177
032	SALSONAGGIORE TERME	5.586	445.534	21.749	21.551	3,9	6.053	17.211	856
033	SAN SECONDO PARMENSE	1.515	138.302	6.719	6.613	4,4	1.522	4.780	69
034	SISSA	1.295	118.250	5.594	5.491	4,3	1.387	4.047	158
035	SOLIGNANO	543	38.240	2.287	2.253	4,2	562	1.783	121
036	SORAGNA	1.155	112.563	5.481	5.362	4,7	1.233	4.068	140
037	SORBOLO	1.832	169.607	7.913	7.794	4,3	1.957	6.510	194
038	TERENZO	540	38.238	2.218	2.171	4,1	540	1.597	366
039	TIZZANO VAL PARMA	1.055	75.071	4.407	4.338	4,2	1.096	3.039	676
040	TORNOLO	668	56.232	3.065	3.024	4,6	668	2.191	343
041	TORRILE	869	78.538	3.781	3.704	4,4	877	2.976	126
042	TRAVERSETOLO	1.653	143.009	7.017	6.927	4,2	1.725	5.495	356
043	TRE CASALI	762	81.627	3.667	3.607	4,8	823	2.604	115
044	VALMOZZOLA	405	29.972	1.823	1.803	4,5	405	1.186	79
045	VARANO DE' WLEGARI	698	49.375	2.755	2.719	3,9	698	2.169	225
046	VARSÌ	795	56.398	3.456	3.441	4,3	809	2.604	271
048	ZIBELLO	754	69.908	3.708	3.645	4,9	763	2.482	82
	TOTALE PROVINCIA	122.910	10.222.172	495.112	489.287	4,0	126.646	389.558	15.795

e non occupate); altri tipi di alloggio

ZIONI NON OCCUPATE		T O T A L E			ALTRI TIPI DI ALLOGGIO			C O M U N I	Codice del Comuni
Stanze	Numero medio stanze per abitazione	Numero	Stanze	Numero medio stanze per abitazione	Numero	Occupanti			
						Famiglie	Componenti		
1.663	5,0	1.137	5.751	5,1	-	-	-	ALBARETO	001
2.280	4,7	1.876	8.615	4,6	-	-	-	BARDI	002
2.924	4,5	2.358	10.617	4,5	2	2	3	BEDONIA	003
2.222	4,1	1.852	7.535	4,1	1	1	2	BERCETO	004
439	4,2	575	2.515	4,4	1	1	1	BORE	005
1.830	4,1	2.996	12.137	4,1	-	-	-	BORGO VAL DI TARO	006
444	4,8	2.379	10.777	4,5	-	-	-	BUSSETO	007
1.316	3,6	1.060	3.996	3,8	1	1	2	CALESTANO	008
940	4,7	3.020	12.179	4,0	2	2	5	COLLECCHIO	009
780	4,2	2.123	9.021	4,2	-	-	-	COLORNO	010
580	4,4	528	2.393	4,5	-	-	-	COMPIANO	011
2.954	4,1	1.983	8.858	4,5	2	2	2	CORNIGLIO	012
890	4,3	1.481	6.106	4,1	-	-	-	FELINO	013
1.775	4,3	7.457	29.853	4,0	7	8	20	FIDENZA	014
941	4,5	1.974	8.701	4,4	1	1	4	FONTANELLATO	015
225	5,8	1.270	5.428	4,3	2	2	5	FONTEVIVO	016
1.051	3,7	2.202	8.376	3,8	13	13	17	FORNOVO DI TARO	017
1.998	3,7	2.651	10.055	3,8	2	2	8	LANGHIRANO	018
613	3,8	904	3.636	4,0	-	-	-	LESIGNANO DE'BAGNI	019
715	4,8	2.362	9.577	4,1	3	3	6	MEDESANO	020
575	3,9	1.017	4.398	4,3	1	1	3	MEZZANI	021
1.378	4,1	985	4.413	4,5	9	9	30	MONCHIO DELLE CORTI	022
927	4,5	1.965	8.523	4,3	-	-	-	MONTECHIARUGOLO	023
2.817	3,6	2.229	8.836	4,0	1	1	4	NEVIANO DEGLI ARDUINI	024
1.156	4,6	2.916	12.477	4,3	1	1	1	NOCETO	025
1.307	3,4	1.031	3.911	3,8	1	1	1	PALANZANO	026
9.896	3,7	58.236	220.859	3,8	85	86	236	PARMA	027
665	4,0	766	3.284	4,3	1	1	1	PELLEGRINO PARMENSE	028
402	4,9	647	3.189	4,9	-	-	-	POLESINE PARMENSE	029
833	4,4	1.275	6.074	4,8	3	3	8	ROCCABIANCA	030
987	5,6	1.148	4.905	4,3	3	3	9	SALA BAGANZA	031
3.531	4,1	6.442	25.280	3,9	23	24	78	SALSOMAGGIORE TERME	032
389	5,6	1.584	7.108	4,5	1	1	4	SAN SECONDO PARMENSE	033
645	4,1	1.453	6.239	4,3	-	-	-	SISSA	034
512	4,2	664	2.799	4,2	-	-	-	SOLIGNANO	035
618	4,4	1.295	6.099	4,7	2	2	2	SORAGNA	036
936	4,8	2.026	8.849	4,4	4	4	9	SORBOLO	037
1.376	3,8	906	3.594	4,0	-	-	-	TERENZO	038
2.641	3,9	1.731	7.048	4,1	3	3	8	TIZZANO VAL PARMA	039
1.562	4,6	1.011	4.627	4,6	-	-	-	TORNOLO	040
539	4,3	995	4.320	4,3	-	-	-	TORRILE	041
1.704	4,8	2.009	8.721	4,3	3	3	9	TRAVERSETOLO	042
619	5,4	877	4.286	4,9	-	-	-	TREASALI	043
352	4,5	484	2.175	4,5	-	-	-	VALMOZZOLA	044
863	3,8	923	3.618	3,9	1	1	5	VARANO DE'NELEGARI	045
1.059	3,9	1.066	4.515	4,2	2	2	10	VARSÌ	046
378	4,6	836	4.086	4,9	3	3	6	ZIBELLO	048
65.247	4,1	138.705	560.359	4,0	184	187	499	TOTALE PROVINCIA	

Tav. 17 — Abitazioni in complesso (occupate e non occupate) per titolo di godimento

Codice del Comune	C O M U N I	PROPRIETÀ		AFFITTO		ALTRO TITOLO		TOTALE	
		Abitazioni	Stanze	Abitazioni	Stanze	Abitazioni	Stanze	Abitazioni	Stanze
001	ALBARETO	930	4.776	118	544	89	431	1.137	5.751
002	BARDI	1.472	7.054	320	1.226	84	335	1.876	8.615
003	BEDONIA	1.849	8.691	396	1.495	113	431	2.358	10.617
004	BERCETO	1.359	5.760	414	1.431	79	344	1.852	7.535
005	BORE	516	2.310	32	109	27	96	575	2.515
006	BORGO VAL DI TARO	1.482	6.637	1.280	4.495	234	1.005	2.996	12.137
007	BUSSETO	1.037	5.116	1.103	4.559	239	1.102	2.379	10.777
008	CALESTANO	761	2.946	210	713	89	337	1.060	3.996
009	COLLECCHIO	1.248	5.596	1.430	5.209	342	1.374	3.020	12.179
010	COLORNO	1.164	5.276	812	3.104	147	641	2.123	9.021
011	COMPIANO	404	1.852	65	248	59	293	528	2.393
012	CORNIGLIO	1.725	7.795	136	541	122	522	1.983	8.858
013	FELINO	845	3.776	540	1.955	96	375	1.481	6.106
014	FIDENZA	3.132	13.772	3.912	14.307	413	1.774	7.457	29.853
015	FONTANELLATO	902	4.282	841	3.364	231	1.055	1.974	8.701
016	FONTEVIVO	606	2.838	538	2.107	126	483	1.270	5.428
017	FORNOVO DI TARO	1.041	4.315	1.041	3.594	120	467	2.202	8.376
018	LANGHIRANO	1.515	6.198	948	3.198	188	659	2.651	10.055
019	LESIGNANO DE'BAGNI	694	2.820	156	609	54	207	904	3.636
020	MEDESANO	1.201	5.252	933	3.390	228	935	2.362	9.577
021	MEZZANI	770	3.370	195	803	52	225	1.017	4.398
022	MONCHIO DELLE CORTI	924	4.164	44	162	17	87	985	4.413
023	MONTECHIARUGOLO	1.021	4.790	776	3.048	168	685	1.965	8.523
024	NEVIANO DEGLI ARDUINI	1.947	7.731	196	767	86	338	2.229	8.836
025	NOCETO	1.442	6.722	1.167	4.489	307	1.266	2.916	12.477
026	PALANZANO	903	3.451	92	313	36	147	1.031	3.911
027	PARMA	20.629	87.639	34.815	122.378	2.792	10.842	58.236	220.859
028	PELLEGRINO PARMENSE	617	2.686	98	388	51	210	766	3.284
029	POLESINE PARMENSE	451	2.325	146	614	50	250	647	3.189
030	ROCCABIANCA	786	3.913	376	1.594	113	567	1.275	6.074
031	SALA BAGANZA	547	2.688	500	1.787	101	430	1.148	4.905
032	SALSONMAGGIORE TERME	3.568	14.828	2.505	9.031	369	1.421	6.442	25.280
033	SAN SECONDO PARMENSE	816	3.969	612	2.450	156	689	1.584	7.108
034	SISSA	948	4.242	362	1.464	143	533	1.453	6.239
035	SOLIGNANO	467	2.007	145	551	52	241	664	2.799
036	SORAGNA	611	3.032	514	2.265	170	802	1.295	6.099
037	SORBOLO	1.019	4.774	849	3.418	158	657	2.026	8.849
038	TERENZO	763	3.055	87	315	56	224	906	3.594
039	TIZZANO VAL PARMA	1.522	6.295	137	489	72	264	1.731	7.048
040	TORHOLO	878	4.082	84	338	49	207	1.011	4.627
041	TORRILE	505	2.334	372	1.501	118	485	995	4.320
042	TRAVERSETOLO	1.249	5.705	629	2.441	131	575	2.009	8.721
043	TRE CASALI	492	2.500	287	1.344	98	442	877	4.286
044	VALHOZZOLA	390	1.800	65	250	29	125	484	2.175
045	VARANO DE'NELEGARI	643	2.633	182	596	98	389	923	3.618
046	VARSÌ	909	3.925	94	324	63	266	1.066	4.515
048	ZIBELLO	557	2.813	190	841	89	432	836	4.086
	TOTALE PROVINCIA	69.257	304.535	60.744	220.159	8.704	35.665	138.705	560.359

Tav. 18 — Abitazioni in complesso (occupate e non occupate) per epoca di costruzione

Codice dei Comuni	C O M U N I	E P O C A D I C O S T R U Z I O N E									
		Prima del 1919		1919-1945		1946-1960		dopo il 1960		epoca ignota	
		Abitazioni	Stanze	Abitazioni	Stanze	Abitazioni	Stanze	Abitazioni	Stanze	Abitazioni	Stanze
001	ALBARETO	248	1.168	223	1.201	179	969	205	1.091	282	1.322
002	BARDI	626	2.760	224	1.123	250	1.166	354	1.723	422	1.843
003	BEDONIA	1.338	6.030	227	1.070	255	1.080	348	1.559	190	878
004	BERCETO	1.014	4.074	240	1.007	224	945	261	1.061	113	448
005	BORE	146	560	111	462	148	669	153	757	17	67
006	BORGO VAL DI TARO	1.063	4.319	488	1.935	443	1.840	704	2.881	298	1.162
007	BUSSETO	805	3.705	298	1.392	403	1.792	661	3.032	212	856
008	CALESTANO	332	1.258	88	346	99	367	228	954	313	1.071
009	COLLECCHIO	856	3.422	285	1.145	492	2.003	1.051	4.315	336	1.294
010	COLORNO	579	2.490	142	643	346	1.535	577	2.483	479	1.870
011	COMPIANO	220	959	54	294	46	234	97	456	111	450
012	CORNIGLIO	639	2.701	349	1.562	332	1.580	449	2.085	214	930
013	FELINO	642	2.577	153	608	153	604	380	1.735	153	582
014	FIDENZA	1.077	4.427	977	3.991	2.234	8.535	2.731	11.184	438	1.716
015	FONTANELLATO	548	2.469	210	946	387	1.588	494	2.241	335	1.457
016	FONTEVIVO	366	1.555	97	413	247	1.002	367	1.620	193	838
017	FORNOVO DI TARO	482	1.754	332	1.296	527	1.944	551	2.295	310	1.087
018	LANGHIRANO	872	2.982	328	1.267	384	1.536	860	3.603	207	667
019	LESIGNANO DE'BAGNI	371	1.461	97	388	87	360	218	945	131	482
020	MEDESANO	472	1.936	317	1.347	397	1.575	736	3.095	440	1.624
021	MEZZANI	256	1.117	100	444	122	584	154	742	385	1.511
022	MONCHIO DELLE CORTI	302	1.244	202	932	173	799	261	1.237	47	201
023	MONTECHIARUGOLO	566	2.400	332	1.433	279	1.216	642	2.861	146	613
024	NEVIANO DEGLI ARDUINI	923	3.501	379	1.545	272	1.118	472	2.045	183	627
025	NOCETO	752	3.258	313	1.271	573	2.337	740	3.306	538	2.305
026	PALANZANO	444	1.656	173	663	158	625	198	768	58	199
027	PARMA	7.540	28.059	6.182	23.062	16.246	61.917	21.985	86.071	6.283	21.750
028	PELLEGRINO PARMENSE	145	605	122	514	93	433	144	699	262	1.033
029	POLESINE PARMENSE	237	1.200	59	301	100	483	157	783	94	422
030	ROCCABIANCA	569	2.626	173	838	196	878	282	1.425	55	307
031	SALA BAGANZA	530	2.169	132	527	120	504	281	1.384	85	321
032	SALSOMAGGIORE TERME	980	3.779	988	3.856	1.634	6.279	2.020	8.172	820	3.194
033	SAN SECONDO PARMENSE	521	2.230	144	667	225	986	407	1.877	287	1.348
034	SISSA	322	1.404	132	551	184	810	389	1.745	426	1.729
035	SOLIGNANO	196	792	102	435	113	506	133	575	120	491
036	SORAGNA	557	2.747	108	543	135	651	242	1.145	253	1.013
037	SORBOLO	359	1.722	235	1.010	433	1.751	800	3.489	199	877
038	TERENZO	509	1.953	100	398	112	477	169	690	16	76
039	TIZZANO VAL PARMA	546	2.050	298	1.194	345	1.450	504	2.205	38	149
040	TORNOLO	426	1.854	177	884	77	360	156	795	175	734
041	TORRILE	434	1.919	187	776	117	455	176	812	81	358
042	TRAVERSETOLO	782	3.262	306	1.299	219	950	499	2.257	203	953
043	TRE CASALI	336	1.663	62	293	64	342	227	1.144	188	844
044	VALMOZZOLA	172	743	101	514	95	405	92	415	24	98
045	VARANO DE'MELEGARI	154	650	98	393	114	463	169	687	388	1.425
046	VARSÌ	309	1.240	252	1.081	212	979	194	873	99	342
048	ZIBELLO	290	1.422	92	500	136	642	208	1.025	110	497
	TOTALE PROVINCIA	31.853	129.872	16.789	68.360	30.180	119.724	43.126	178.342	16.757	64.061

Tav. 19 — Abitazioni in complesso (occupate e

Codice dei Comuni	C O M U N I	TOTALE ABITAZIONI		A B I T A Z I O N						
		Numero	Stanze	ACQUA POTABILE				GABINETTO		
				di acquedotto			di pozzo (a)	nell'abi- tazione	fuori dell'abi- tazione	Totale
				nell'abi- tazione	fuori dell'abi- tazione	Totale				
001	ALBARETO	1.137	5.751	912	179	1.091	12	568	257	825
002	BARDI	1.876	8.615	1.321	454	1.775	27	874	311	1.185
003	BEDONIA	2.358	10.617	1.827	358	2.185	13	1.394	533	1.927
004	BERCETO	1.852	7.535	1.465	139	1.604	66	1.141	167	1.308
005	BORE	575	2.515	450	90	540	2	313	109	422
006	BORGO VAL DI TARO	2.996	12.137	2.557	319	2.876	18	1.915	642	2.557
007	BUSSETO	2.379	10.777	1.321	74	1.395	961	1.539	803	2.342
008	CALESTANO	1.060	3.996	917	104	1.021	19	580	317	897
009	COLLECCHIO	3.020	12.179	2.331	59	2.390	591	2.339	650	2.989
010	COLORNO	2.123	9.021	1.256	14	1.270	823	1.308	800	2.108
011	COMPIANO	528	2.393	383	133	516	2	243	228	471
012	CORNIGLIO	1.983	8.858	1.639	172	1.811	8	1.010	380	1.390
013	FELINO	1.481	6.106	328	43	371	951	859	560	1.419
014	FIDENZA	7.457	29.853	6.238	73	6.311	1.106	6.214	1.207	7.421
015	PONTANELLATO	1.974	8.701	112	4	116	1.838	1.205	754	1.959
016	PONTEVIVO	1.270	5.428	4	-	4	1.258	858	403	1.261
017	PORNOVO DI TARO	2.202	8.376	1.999	81	2.080	70	1.579	494	2.073
018	LANGHIRANO	2.651	10.055	2.216	116	2.332	265	1.679	798	2.477
019	LESIGNANO DE'BAGNI	904	3.636	771	65	836	59	409	359	768
020	MEDESANO	2.362	9.577	1.926	37	1.963	329	1.677	513	2.190
021	MEZZANI	1.017	4.398	9	3	12	993	374	622	996
022	MONCHIO DELLE CORTI	985	4.413	927	15	942	-	615	97	712
023	MONTECHIARUGOLO	1.965	8.523	1.589	34	1.623	332	1.419	528	1.947
024	NEVIANO DEGLI ARDUINI	2.229	8.836	1.905	226	2.131	32	1.129	743	1.872
025	NOCETO	2.916	12.477	1.530	25	1.555	1.290	1.894	949	2.843
026	PALANZANO	1.031	3.911	902	78	980	4	545	219	764
027	PARMA	58.236	220.859	53.536	498	54.034	4.031	52.205	5.527	57.732
028	PELLEGRINO PARMENSE	766	3.284	537	166	703	35	344	206	550
029	POLESINE PARMENSE	647	3.189	32	16	48	585	282	334	616
030	ROCCABIANCA	1.275	6.074	4	8	12	1.240	688	569	1.257
031	SALA BAGANZA	1.148	4.905	879	69	948	184	725	404	1.129
032	SALSONAGGIORE TERME	6.442	25.280	5.830	123	5.953	319	5.371	660	6.031
033	SAN SECONDO PARMENSE	1.584	7.108	939	23	962	622	960	620	1.580
034	SISSA	1.453	6.239	1.015	28	1.043	368	740	693	1.433
035	SOLIGNANO	664	2.799	549	88	637	18	346	107	453
036	SORAGNA	1.295	6.099	710	41	751	504	721	551	1.272
037	SORBOLO	2.026	8.849	955	40	995	1.007	1.532	471	2.003
038	TERENZO	906	3.594	738	147	885	14	394	255	649
039	TIZZANO VAL PARMA	1.731	7.048	1.560	62	1.622	35	1.156	314	1.470
040	TORNOLO	1.011	4.627	888	82	970	1	565	162	727
041	TORRILE	995	4.320	8	9	17	973	613	361	974
042	TRAVERSETOLO	2.009	8.721	1.718	90	1.808	124	1.246	634	1.880
043	TRE CASALI	877	4.286	9	5	14	861	502	368	870
044	VALMOZZOLA	484	2.175	378	86	464	10	176	94	270
045	VARANO DE' MELEGARI	923	3.613	719	82	801	66	521	257	778
046	VARSI	1.066	4.515	680	305	985	11	402	290	692
048	ZIBELLO	836	4.086	21	12	33	790	488	320	808
	TOTALE PROVINCIA	138.705	560.359	108.540	4.875	113.415	22.867	103.657	26.640	130.297

non occupate) per servizio installato

F O R N I T E D I

BAGNO (b)	ELETTRICITÀ			GAS		IMPIANTO DI RISCALDAMENTO		C O M U N I	Codice dei Comuni
	per illuminazione	per illuminazione e altri usi	Totale	da rete di distribuzione	in bombole	centrale	autonomo		
463	528	554	1.082	-	895	27	79	ALBARETO	001
731	799	938	1.737	-	1.687	129	83	BARDI	002
966	1.587	677	2.264	-	1.912	180	137	BEDONIA	003
746	744	879	1.623	-	1.591	169	92	BERCETO	004
275	350	199	549	-	512	15	25	BORE	005
1.579	915	1.934	2.849	137	2.562	650	192	BORGO VAL DI TARO	006
1.413	245	2.128	2.373	1.039	1.249	232	363	BUSSETO	007
481	415	594	1.009	-	918	102	41	CALESTANO	008
2.224	240	2.768	3.008	783	2.147	629	634	COLLECCHIO	009
1.264	423	1.667	2.090	771	1.226	412	404	COLORNO	010
185	338	161	499	-	445	7	32	COMPIANO	011
814	1.291	589	1.880	-	1.774	75	73	CORNIGLIO	012
799	219	1.247	1.466	-	1.318	170	194	FELINO	013
5.965	532	6.899	7.431	5.293	2.027	972	2.254	FIDENZA	014
1.154	455	1.510	1.965	947	868	44	270	FONTEBELLATO	015
833	115	1.151	1.266	973	320	71	251	FONTEVIVO	016
1.456	435	1.714	2.149	-	2.008	755	150	FORNOVO DI TARO	017
1.556	938	1.679	2.617	-	2.476	598	203	LANGHIRANO	018
382	271	614	885	-	866	27	92	LESIGNANO DE' BAGNI	019
1.553	223	2.114	2.337	-	2.227	496	219	MEDESANO	020
354	206	802	1.008	-	830	27	126	MEZZANI	021
516	421	540	961	-	938	4	66	MONCHIO DELLE CORTI	022
1.308	186	1.773	1.959	101	1.850	391	345	MONTECHIARUGOLO	023
977	1.079	1.067	2.146	-	1.962	45	134	NEVIANO DEGLI ARDUINI	024
1.735	429	2.449	2.878	1.418	1.360	220	651	NOCETO	025
445	375	625	1.000	-	883	24	49	PALANZANO	026
48.510	3.759	54.054	57.813	48.990	8.580	21.660	14.601	PARMA	027
277	247	450	697	-	536	23	40	PELLEGRINO PARMENSE	028
295	115	520	635	315	320	27	67	POLESINE PARMENSE	029
667	211	1.051	1.262	730	787	25	207	ROCCABIANCA	030
661	282	850	1.132	-	1.009	134	135	SALA BAGANZA	031
4.586	503	5.758	6.261	4.190	1.539	629	2.029	SALSONAGGIORE TERME	032
882	302	1.276	1.578	400	1.190	117	389	SAN SECONDO PARMENSE	033
756	301	1.137	1.438	291	914	83	278	SISSA	034
310	199	423	622	-	530	74	30	SOLIGNANO	035
669	204	1.072	1.276	509	699	24	253	SORAGNA	036
1.489	270	1.745	2.015	-	1.862	642	302	SORBOLO	037
352	414	401	815	-	726	5	35	TERENZO	038
951	572	1.099	1.671	-	1.568	68	118	TIZZANO VAL PARMA	039
403	699	273	972	-	939	37	74	TORNOLO	040
560	370	621	991	-	849	86	105	TORRILE	041
1.098	355	1.598	1.953	178	1.550	276	284	TRAVERSETOLO	042
502	204	664	868	247	643	100	141	TRE CASALI	043
162	231	179	410	-	444	7	6	VALMOZZOLA	044
405	252	605	857	-	798	67	48	VARANO DE' MELEGARI	045
332	604	339	943	-	770	37	23	VARSÌ	046
418	291	532	823	372	382	31	175	ZIBELLO	048
94.459	24.144	111.919	136.063	67.684	63.486	30.623	26.499	TOTALE PROVINCIA	

Tav. 20 — Abitazioni occupate

Codice dei Comuni	C O M U N I	P R O P R I E T A						A F F I			
		Abitazioni	Superficie m ²	Stanze		Occupanti		Abitazioni	Superficie m ²	Stanze	
				Totale	adibite esclusiva- mente o promiscua- mente ad abitazione	Famiglie	Componenti			Totale	adibite esclusiva- mente o promiscua- mente ad abitazione
001	ALBARETO	600	49.044	3.134	3.111	615	1.830	114	8.610	529	523
002	BARDI	1.017	87.931	4.899	4.824	1.017	3.099	292	22.296	1.114	1.097
003	BEDONIA	1.212	107.485	5.828	5.765	1.224	3.789	384	29.144	1.446	1.441
004	BERCETO	867	63.931	3.691	3.671	885	2.453	374	22.834	1.297	1.289
005	BORE	415	36.063	1.884	1.832	415	1.423	30	2.131	103	98
006	BORGO VAL DI TARO	1.107	93.657	5.060	5.014	1.133	3.311	1.218	80.304	4.284	4.266
007	BUSSETO	958	92.638	4.727	4.630	980	3.256	1.089	86.200	4.504	4.449
008	CALESTANO	438	31.100	1.751	1.715	443	1.332	180	11.586	618	615
009	COLLECCHIO	1.068	100.044	4.739	4.633	1.111	3.646	1.414	102.428	5.152	5.098
010	COLORNO	1.001	96.701	4.559	4.438	1.063	3.159	792	62.549	3.048	3.004
011	CONPIANO	273	24.141	1.286	1.265	277	820	64	4.722	241	234
012	CORNIGLIO	1.084	86.959	5.178	5.143	1.109	3.298	108	7.557	404	400
013	FELINO	666	62.822	2.995	2.916	668	2.285	513	37.849	1.863	1.837
014	FIDENZA	2.779	262.415	12.221	12.098	3.030	9.420	3.855	301.493	14.116	14.059
015	FONTANELLATO	739	73.451	3.572	3.502	750	2.571	811	65.934	3.235	3.202
016	FONTEVIVO	569	54.719	2.625	2.568	576	1.959	536	41.728	2.095	2.069
017	FORNOVO DI TARO	787	66.680	3.379	3.328	812	2.579	1.011	71.055	3.496	3.472
018	LANGHIRANO	1.041	90.626	4.408	4.349	1.083	3.234	891	60.418	3.014	2.998
019	LESIGNANO DE' BAGNI	544	46.819	2.247	2.207	544	1.640	146	11.499	571	566
020	MEDESANO	1.074	89.467	4.607	4.542	1.082	3.449	913	65.223	3.325	3.305
021	MEZZANI	626	52.074	2.805	2.719	683	1.906	193	14.243	793	769
022	MONCHIO DELLE CORTI	594	47.169	2.804	2.749	595	1.776	43	2.831	159	157
023	MONTECHIARUGOLO	829	81.992	3.918	3.877	915	3.035	768	61.071	3.013	2.990
024	NEVIANO DEGLI ARDUINI	1.177	88.272	4.931	4.849	1.244	3.480	190	13.346	750	735
025	NOCETO	1.213	113.876	5.653	5.544	1.234	4.088	1.148	85.100	4.416	4.376
026	PALANZANO	533	40.188	2.177	2.151	533	1.586	85	5.963	288	282
027	PARMA	19.057	1.820.442	81.246	80.267	19.548	59.860	33.795	2.581.310	119.092	118.210
028	PELLEGRINO PARMENSE	451	35.766	2.022	1.951	462	1.531	98	6.996	388	378
029	POLESINE PARMENSE	379	36.600	1.970	1.941	394	1.235	136	11.090	567	563
030	ROCCABIANCA	605	62.582	3.119	3.042	614	1.976	366	30.480	1.555	1.537
031	SALA BAGANZA	381	37.027	1.751	1.697	382	1.208	489	34.951	1.737	1.726
032	SALSONAGGIORE TERME	2.824	239.239	11.768	11.639	3.067	8.720	2.407	179.511	8.617	8.557
033	SAN SECONDO PARMENSE	747	74.479	3.580	3.501	749	2.322	612	49.997	2.450	2.428
034	SISSA	792	76.084	3.604	3.522	849	2.430	362	30.933	1.464	1.445
035	SOLIGNANO	364	26.592	1.588	1.559	379	1.209	130	7.609	468	467
036	SORAGNA	500	52.156	2.531	2.456	542	1.672	487	43.849	2.155	2.123
037	SORBOLO	879	89.622	4.078	3.991	962	3.167	800	67.131	3.201	3.174
038	TERENZO	409	29.427	1.721	1.685	409	1.212	81	5.309	297	294
039	TIZZANO VAL PARMA	877	63.751	3.767	3.705	917	2.501	115	7.433	410	404
040	TORNOLO	545	47.264	2.561	2.532	545	1.768	77	5.532	308	302
041	TORRILE	388	38.750	1.826	1.767	391	1.329	364	29.544	1.473	1.460
042	TRAVERSETOLO	924	84.815	4.137	4.078	970	3.103	603	46.589	2.322	2.303
043	TRECASALI	377	42.763	1.881	1.842	423	1.208	287	28.945	1.344	1.326
044	VALMOZZOLA	315	23.825	1.466	1.452	315	925	62	4.208	238	235
045	VARANO DE' MELEGARI	424	31.882	1.788	1.759	424	1.348	178	10.579	586	582
046	VARSÌ	642	46.361	2.880	2.868	650	2.101	92	5.298	316	315
048	ZIBELLO	482	46.242	2.474	2.427	490	1.568	184	15.539	811	801
	TOTALE PROVINCIA	55.573	5.045.933	246.836	243.121	57.503	176.817	58.887	4.480.947	213.673	211.961

per titolo di godimento

T T O		A L T R O T I T O L O						C O M U N I	Codice dei Comuni
Occupanti		Abitazioni	Superficie m ²	Stanze		Occupanti			
Famiglie	Componenti			Totale	adibite esclusiva- mente o promiscua- mente ad abitazione	Famiglie	Componenti		
116	367	88	6.796	425	421	91	284	ALBARETO	001
292	885	80	5.918	322	321	80	211	BARDI	002
391	1.212	109	7.887	419	415	110	301	BEDONIA	003
376	1.150	73	5.424	325	324	75	195	BERCETO	004
30	88	25	1.686	89	88	25	73	BORE	005
1.240	3.591	225	16.866	963	954	228	704	BORGO VAL DI TARO	006
1.111	3.608	239	20.560	1.102	1.086	248	914	BUSSETO	007
182	564	81	5.683	311	305	82	263	CALESTANO	008
1.450	4.703	336	26.741	1.348	1.335	345	1.236	COLLECCHIO	009
811	2.535	145	13.499	634	620	148	478	COLORNO	010
65	205	58	5.711	286	281	58	230	COMPIANO	011
109	315	73	5.786	322	317	77	233	CORNIGLIO	012
513	1.636	93	7.262	358	349	93	297	FELINO	013
4.059	12.575	408	34.909	1.741	1.713	431	1.374	FIDENZA	014
818	2.680	215	19.372	953	944	217	836	FONTANELLATO	015
542	1.830	126	9.834	483	478	126	384	FONTEVIVO	016
1.026	3.112	117	9.148	450	447	120	408	FORNOVO DI TARO	017
912	2.719	183	13.335	635	629	189	586	LANGHIRANO	018
146	452	53	4.235	205	204	53	162	LESIGNANO DE'BAGNI	019
918	2.821	227	18.559	930	920	229	786	MEDESANO	020
201	615	52	4.354	225	215	54	176	MEZZANI	021
43	124	14	1.293	72	70	14	39	MONCHIO DELLE CORTI	022
822	2.693	163	13.558	665	663	173	605	MONTECHIARUGOLO	023
197	639	86	6.305	338	337	93	281	NEVIANO DEGLI ARDUINI	024
1.164	3.724	304	24.778	1.252	1.244	305	1.063	NOCETO	025
86	265	34	2.675	139	136	34	119	PALANZANO	026
34.556	103.958	2.734	223.997	10.625	10.506	2.813	8.677	PARMA	027
101	339	50	3.684	209	201	52	172	PELLEGRINO PARMENSE	028
137	428	50	4.782	250	247	52	184	POLESINE PARMENSE	029
369	1.106	113	11.619	567	565	114	427	ROCCABIANCA	030
493	1.564	101	9.430	430	426	102	381	SALA BAGANZA	031
2.599	7.346	355	26.784	1.364	1.355	387	1.145	SALSONAGGIORE TERME	032
617	1.904	156	13.826	689	684	156	554	SAN SECONDO PARMENSE	033
385	1.159	141	11.233	526	524	153	458	SISSA	034
131	400	49	4.039	231	227	52	174	SOLIGNANO	035
516	1.750	168	16.558	795	783	175	646	SORAGNA	036
838	2.814	153	12.854	634	629	157	529	SORBOLO	037
81	252	50	3.502	200	192	50	133	TERENZO	038
116	364	63	3.887	230	229	63	174	TIZZANO VAL PARMA	039
77	263	46	3.436	196	190	46	160	TORNOLO	040
367	1.257	117	10.244	482	477	119	390	TORRILE	041
624	1.970	126	11.605	558	546	131	422	TRAVERSETOLO	042
298	1.029	98	9.919	442	439	102	367	TRE CASALI	043
62	175	28	1.939	119	116	28	86	VALMOZZOLA	044
178	495	96	6.914	381	378	96	326	VARANO DE'HELEGARI	045
96	293	61	4.739	260	258	63	210	VARSÌ	046
184	563	88	8.127	423	417	89	351	ZIBELLO	048
60.445	184.537	8.450	695.292	34.603	34.205	8.698	28.204	TOTALE PROVINCIA	

Tav. 21 — Abitazioni occupate per epoca

Codice dei Comuni	C O M U N I	A B I T A Z I O N I O C C U P A T E									
		E P O C A D I C O S T R U Z I O N E									
		Prima del 1919		1919-1945		1946-1960		dopo il 1960		epoca ignota	
		Abitazioni	Stanze	Abitazioni	Stanze	Abitazioni	Stanze	Abitazioni	Stanze	Abitazioni	Stanze
001	ALBARETO	171	797	162	877	147	788	150	787	172	839
002	BARDI	458	2.024	173	848	203	947	262	1.264	293	1.252
003	BEDONIA	966	4.371	175	813	202	878	232	1.034	130	597
004	BERCETO	670	2.708	184	757	178	729	203	807	79	312
005	BORE	115	452	88	375	131	599	123	601	13	49
006	BORGO VAL DI TARO	865	3.519	431	1.711	388	1.615	636	2.586	230	876
007	BUSSETO	767	3.537	285	1.328	390	1.730	641	2.921	203	817
008	CALESTANO	219	849	57	218	83	306	147	650	193	657
009	COLLECCCHIO	764	3.012	267	1.046	482	1.965	1.005	4.084	300	1.132
010	COLORNO	502	2.141	136	625	340	1.518	540	2.321	420	1.636
011	COMPIANO	164	740	44	240	38	197	65	288	84	348
012	CORNIGLIO	391	1.718	226	1.063	249	1.225	278	1.350	121	548
013	FELINO	514	2.032	137	534	144	571	352	1.591	125	488
014	FIDENZA	984	4.008	910	3.692	2.174	8.309	2.567	10.477	407	1.592
015	PONTANELLATO	459	2.069	197	891	367	1.502	468	2.116	274	1.182
016	PONTEVIVO	347	1.437	95	399	247	1.002	360	1.579	182	786
017	PORNOVO DI TARO	355	1.300	292	1.140	509	1.880	510	2.131	249	874
018	LANGHIRANO	698	2.402	271	1.040	326	1.322	651	2.773	169	520
019	LESIGNANO DE'BAGNI	312	1.243	74	298	80	330	171	754	106	398
020	MEDESANO	433	1.763	288	1.160	383	1.500	679	2.853	431	1.586
021	MEZZANI	186	842	93	413	120	573	151	724	321	1.271
022	MONCHIO DELLE CORTI	182	793	122	589	135	637	176	860	36	156
023	MONTECHIARUGOLO	510	2.158	297	1.252	268	1.159	556	2.486	129	541
024	NEVIANO DEGLI ARDUINI	581	2.310	249	1.072	195	842	313	1.377	115	418
025	NOCETO	666	2.879	285	1.157	554	2.253	702	3.127	458	1.905
026	PALANZANO	245	967	121	489	120	489	135	547	31	112
027	PARMA	7.083	26.336	5.929	22.118	15.811	60.229	20.920	82.034	5.843	20.246
028	PELLEGRINO PARMENSE	109	468	95	398	78	363	121	591	196	799
029	POLESINE PARMENSE	194	970	54	277	94	459	148	740	75	341
030	ROCCABIANCA	468	2.197	138	687	176	791	259	1.323	43	243
031	SALA BAGANZA	446	1.728	117	463	114	459	222	1.006	72	262
032	SALSONAGGIORE TERME	764	2.970	881	3.376	1.521	5.809	1.784	7.166	636	2.428
033	SAN SECONDO PARMENSE	481	2.015	141	641	224	981	390	1.780	279	1.302
034	SISSA	276	1.204	120	505	179	792	360	1.614	360	1.479
035	SOLIGNANO	156	622	79	340	97	439	116	501	95	385
036	SORAGNA	476	2.385	97	493	126	599	229	1.089	227	915
037	SORBOLO	284	1.304	204	882	418	1.688	759	3.303	167	736
038	TERENZO	297	1.177	56	233	76	338	102	433	9	37
039	TIZZANO VAL PARMA	315	1.240	219	921	244	1.016	262	1.168	15	62
040	TORNOLO	283	1.268	110	547	50	223	98	483	127	544
041	TORRILE	349	1.547	165	691	117	455	167	769	71	319
042	TRAVERSETOLO	607	2.475	250	1.038	204	889	431	1.915	161	700
043	TRECASALI	309	1.514	58	271	55	304	164	799	176	779
044	VALHOZZOLA	140	591	82	423	84	358	77	362	22	89
045	VARANO DE'MELEGARI	127	513	81	325	98	401	140	575	252	941
046	VARSI	193	783	178	793	191	877	171	774	62	229
048	ZIBELLO	251	1.254	86	469	133	630	188	920	96	435
	TOTALE PROVINCIA	26.132	106.632	14.799	59.918	28.543	112.966	39.181	161.433	14.255	54.163

di costruzione e titolo di godimento

D I C U I I N P R O P R I E T A										C O M U N I	Codice dei Comuni
E P O C A D I C O S T R U Z I O N E											
Prima del 1919		1919-1945		1946-1960		dopo il 1960		epoca ignota			
Abitazioni	Stanze	Abitazioni	Stanze	Abitazioni	Stanze	Abitazioni	Stanze	Abitazioni	Stanze		
131	616	119	661	122	674	112	621	116	562	ALBARETO	001
350	1.626	128	668	143	726	165	865	231	1.014	BARDI	002
751	3.554	121	613	112	554	139	683	89	424	BEDONIA	003
502	2.081	110	492	102	458	109	477	44	183	BERCETO	004
102	406	79	340	115	545	107	547	12	46	BORE	005
402	1.821	157	751	184	858	288	1.305	76	325	BORGO VAL DI TARO	006
265	1.316	103	523	188	934	357	1.737	45	217	BUSSETO	007
141	564	37	145	46	172	101	486	113	384	CALESTANO	008
189	912	105	471	226	995	492	2.135	56	226	COLLECCHIO	009
213	965	62	294	209	992	361	1.626	156	682	COLORNO	010
130	590	29	163	24	126	41	200	49	207	COMPIANO	011
333	1.478	195	932	213	1.086	238	1.203	105	479	CORNIGLIO	012
222	988	79	325	79	349	243	1.152	43	181	FELINO	013
313	1.453	322	1.480	877	3.725	1.139	5.023	128	540	FIDENZA	014
160	802	81	428	153	712	263	1.254	82	376	FONTANELLATO	015
129	604	37	177	127	558	221	1.031	55	255	FONTEVIVO	016
170	693	129	571	171	701	235	1.076	82	338	FONNOVO DI TARO	017
287	1.100	160	654	171	749	389	1.785	34	120	LANGHIRANO	018
221	886	50	206	62	257	142	644	69	254	LESIGNANO DE'BAGNI	019
191	797	140	602	188	817	379	1.698	176	693	MEDESANO	020
132	607	60	278	90	443	134	656	210	821	MEZZANI	021
166	722	109	537	118	573	167	824	34	148	MONCHIO DELLE CORTI	022
167	792	113	513	132	622	373	1.777	44	214	MONTECHIARUGOLO	023
464	1.850	204	886	157	691	264	1.182	88	322	NEVIANO DEGLI ARDUINI	024
265	1.299	124	528	301	1.306	378	1.840	145	680	NOCETO	025
195	796	100	409	96	395	117	486	25	91	PALANZANO	026
1.674	7.581	1.640	7.157	5.855	24.670	8.943	38.024	945	3.814	PARMA	027
78	349	74	315	67	310	90	464	142	584	PELLEGRINO PARMENSE	028
104	559	42	224	67	335	116	602	50	250	POLESINE PARMENSE	029
212	1.071	75	391	103	515	193	1.004	22	138	ROCCABIANCA	030
117	539	39	165	67	286	146	703	12	58	SALA BAGANZA	031
383	1.537	413	1.751	789	3.275	973	4.088	266	1.117	SALSONAGGIORE TERME	032
169	773	57	268	146	677	269	1.307	106	555	SAN SECONDO PARMENSE	033
153	704	71	305	136	622	270	1.268	162	705	SISSA	034
114	459	53	237	64	314	75	340	58	238	SOLIGNANO	035
160	838	47	259	68	350	150	745	75	339	SORAGNA	036
87	440	75	375	215	932	451	2.087	51	244	SORBOLO	037
219	871	40	182	61	272	84	371	5	25	TERENZO	038
258	1.038	190	807	197	851	223	1.033	9	38	TIZZANO VAL PARMA	039
248	1.125	83	435	38	178	77	400	99	423	TORNOLO	040
132	629	73	319	56	248	112	550	15	80	TORRILE	041
347	1.429	135	618	107	514	254	1.217	81	359	TRAVERSETOLO	042
151	761	26	132	37	209	93	465	70	314	TRE CASALI	043
107	461	66	356	66	297	60	289	16	63	VALMOZZOLA	044
77	352	45	186	59	255	102	445	141	550	VARANO DE' MELEGARI	045
161	671	142	659	160	753	134	631	45	166	VARSÌ	046
156	804	57	331	88	428	150	759	31	152	ZIBELLO	048
11.698	52.309	6.396	29.119	12.852	56.309	19.919	89.105	4.708	19.994	TOTALE PROVINCIA	

Tav. 22 — Abitazioni occupate

Codice dei Comuni	C O M U N I	A B I T A Z I O N I								
		1			2			3		
		Abitazioni	Occupanti		Abitazioni	Occupanti		Abitazioni	Occupanti	
			Famiglie	Componenti		Famiglie	Componenti		Famiglie	Componenti
001	ALBARETO	3	3	3	55	55	91	67	68	152
002	BARDI	17	17	22	113	113	207	238	238	618
003	BEDONIA	15	15	18	146	147	305	336	339	934
004	BERCETO	15	16	28	153	154	292	328	332	845
005	BORE	5	5	9	61	61	130	73	73	215
006	BORGO VAL DI TARO	46	46	73	285	287	524	606	610	1.593
007	BUSSETO	17	17	19	172	174	316	398	402	1.070
008	CALESTANO	8	8	11	128	128	279	173	175	487
009	COLLECCHIO	29	29	41	300	304	644	724	740	2.191
010	COLORNO	9	9	15	195	196	363	430	449	1.181
011	COMPIANO	-	-	-	33	34	58	75	76	200
012	CORNIGLIO	11	11	18	101	101	208	170	172	418
013	FELINO	12	12	13	207	207	435	257	257	776
014	FIDENZA	78	79	125	697	717	1.425	1.649	1.723	4.923
015	PONTANELLATO	14	14	21	127	129	231	357	360	1.008
016	PONTEVIVO	9	9	10	113	114	242	241	246	699
017	PORNOVO DI TARO	21	21	30	283	284	590	485	490	1.412
018	LANGHIRANO	30	30	34	348	353	720	524	531	1.483
019	LESIGNANO DE'BAGNI	7	7	11	82	82	141	173	173	449
020	MEDESANO	24	24	36	269	270	534	473	473	1.305
021	MEZZANI	3	3	12	48	50	92	214	220	518
022	MONCHIO DELLE CORTI	-	-	-	52	52	106	93	93	235
023	MONTESCHIARUGOLO	11	11	13	148	150	297	325	341	957
024	NEVIANO DEGLI ARDUINI	6	6	7	195	196	375	322	329	832
025	NOCEFO	21	21	26	261	262	501	526	527	1.494
026	PALANZANO	54	54	104	74	75	199	172	172	504
027	PARMA	673	681	1.042	6.470	6.563	13.904	16.507	16.811	46.395
028	PELLEGRINO PARMENSE	6	6	10	60	63	120	112	115	326
029	POLESINE PARMENSE	3	3	3	30	30	55	69	70	185
030	ROCCABIANCA	2	2	3	41	41	63	174	174	392
031	SALA BAGANZA	8	8	11	136	136	277	215	216	611
032	SALSONAGGIORE TERME	78	80	153	645	666	1.365	1.663	1.764	4.664
033	SAN SECONDO PARMENSE	38	38	42	148	149	270	272	272	678
034	SISSA	30	31	52	138	140	278	231	244	594
035	SOLIGNANO	8	8	8	62	62	120	99	101	279
036	SORAGNA	3	3	5	62	62	107	185	192	474
037	SORBOLO	12	12	15	139	143	278	337	347	989
038	TERENZO	11	11	12	73	73	152	112	112	267
039	TIZZANO VAL PARMA	22	22	29	139	141	265	180	188	443
040	TORNOLO	2	2	5	49	49	99	128	128	371
041	TORRILE	10	11	25	119	119	217	164	168	471
042	TRAVERSETOLO	15	16	31	177	180	329	338	345	943
043	TRE CASALI	10	10	17	48	48	87	120	129	301
044	VALHOZZOLA	6	6	6	37	37	66	77	77	187
045	VARANO DE'MELEGARI	15	15	23	112	112	233	156	156	459
046	VARSÌ	10	10	25	87	88	186	136	141	387
048	ZIBELLO	4	4	13	33	33	58	92	95	241
	TOTALE PROVINCIA	1.431	1.446	2.229	13.451	13.630	27.834	30.796	31.454	86.156

per numero di stanze


C O N S T A N Z E										C O M U N I	Codice del Comune
4			5			6 e più					
Abitazioni	Occupanti		Abitazioni	Occupanti		Abitazioni	Stanze	Occupanti			
	Famiglie	Componenti		Famiglie	Componenti			Famiglie	Componenti		
232	237	617	166	171	535	279	2.016	288	1.083	ALBARETO	001
446	446	1.305	210	210	703	365	2.544	365	1.340	BARDI	002
533	537	1.636	274	278	956	401	2.876	409	1.453	BEDONIA	003
441	449	1.356	197	200	622	180	1.259	185	655	BERCETO	004
158	158	513	73	73	302	100	733	100	415	BORE	005
866	888	2.768	389	402	1.349	358	2.464	368	1.299	BORGO VAL DI TARO	006
732	742	2.344	438	452	1.690	529	3.660	552	2.339	BUSSETO	007
216	219	723	102	104	380	72	523	73	279	CALESTANO	008
1.002	1.032	3.500	469	488	1.879	294	2.085	313	1.330	COLLECCHIO	009
648	670	2.049	348	368	1.273	308	2.220	330	1.291	COLORNO	010
121	121	360	63	64	232	103	723	105	405	COMPIANO	011
423	429	1.165	237	244	777	323	2.304	338	1.260	CORNIGLIO	012
385	385	1.295	213	214	844	198	1.414	199	855	FELINO	013
2.768	2.964	9.315	1.120	1.213	4.322	730	4.987	824	3.259	FIDENZA	014
587	589	1.956	338	344	1.346	342	2.383	349	1.525	FONTEVELLATO	015
458	461	1.521	214	218	858	196	1.343	196	843	FONTEVIVO	016
668	686	2.279	282	297	1.074	176	1.201	180	714	FORNOVO DI TARO	017
699	729	2.301	301	314	1.117	213	1.458	227	884	LANGHIRANO	018
264	264	814	114	114	416	103	707	103	423	LESIGNANO DE'BAGNI	019
813	819	2.662	400	404	1.490	235	1.629	239	1.029	MEDESANO	020
262	282	741	170	192	605	174	1.184	191	729	MEZZANI	021
223	223	628	105	105	321	178	1.235	179	649	MONCHIO DELLE CORTI	022
635	680	2.241	358	398	1.476	283	1.984	330	1.349	MONTECHIARUGOLO	023
465	497	1.471	218	237	776	247	1.707	269	939	NEVIANO DEGLI ARDUINI	024
944	963	3.138	481	490	1.820	432	3.019	440	1.896	NOCEFO	025
144	144	426	86	86	284	122	880	122	453	PALANZANO	026
19.677	20.146	64.063	7.855	8.147	28.976	4.404	29.846	4.569	18.115	PARMA	027
200	205	647	94	98	364	127	887	128	575	PELLEGRINO PARNENSE	028
174	177	494	105	109	392	184	1.296	194	718	POLESINE PARNENSE	029
313	317	956	256	258	896	298	2.103	305	1.199	ROCCABIANCA	030
345	348	1.149	148	148	589	119	873	121	516	SALA BAGANZA	031
1.789	1.942	5.685	830	937	3.027	581	4.086	664	2.317	SALSOMAGGIORE TERME	032
388	392	1.179	319	319	1.134	350	2.422	352	1.477	SAN SECONDO PARNENSE	033
384	411	1.176	243	269	888	269	1.844	292	1.059	SISSA	034
208	212	697	85	90	311	81	601	89	368	SOLIGNANO	035
355	377	1.185	254	279	982	296	2.109	320	1.315	SORAGNA	036
691	728	2.407	349	385	1.438	304	2.103	342	1.383	SORBOLO	037
174	174	542	78	78	290	92	639	92	334	TERENZO	038
370	378	1.064	170	185	617	174	1.237	182	621	TIZZANO VAL PARMA	039
227	227	708	108	108	422	154	1.133	154	586	TORNOLO	040
236	238	811	170	170	670	170	1.247	171	782	TORRILE	041
557	577	1.849	300	320	1.136	266	1.906	287	1.207	TRAVERSETOLO	042
197	202	587	173	189	689	214	1.548	245	923	TRECasALI	043
144	144	417	47	47	177	94	701	94	333	VALHOZZOLA	044
208	208	645	124	124	471	83	596	83	338	VARANO DE'HELEGARI	045
261	265	816	123	124	482	178	1.205	181	708	VARSI	046
223	225	668	162	164	584	240	1.660	242	918	ZIBELLO	048
42.254	43.507	136.869	19.359	20.228	71.982	15.619	108.580	16.381	64.488	TOTALE PROVINCIA	

Tav. 23 — Abitazioni occupate


Codice dei Comuni	C O M U N I	TOTALE ABITAZIONI		A B I T A Z I O N I						
		Numero	Stanze	ACQUA POTABILE				GABINETTO		
				di acquedotto			di pozzo (a)	nell'abi- tazione	fuori dell'abi- tazione	Totale
				nell'abi- tazione	fuori dell'abi- tazione	Totale				
001	ALBARETO	802	4.088	682	103	785	9	426	192	618
002	BARDI	1.389	6.335	1.004	321	1.325	19	628	258	886
003	BEDONIA	1.705	7.693	1.377	248	1.625	9	978	445	1.423
004	BERCETO	1.314	5.313	1.117	97	1.214	39	883	148	1.031
005	BORE	470	2.076	381	72	453	1	260	95	355
006	BORGO VAL DI TARO	2.550	10.307	2.280	212	2.492	12	1.714	548	2.262
007	BUSSETO	2.286	10.333	1.287	70	1.357	907	1.490	763	2.253
008	CALESTANO	699	2.680	640	47	687	10	388	229	617
009	COLLECCHIO	2.818	11.239	2.227	53	2.280	526	2.194	610	2.804
010	COLORNO	1.938	8.241	1.182	13	1.195	734	1.232	696	1.928
011	COMPIANO	395	1.813	305	85	390	2	185	175	360
012	CORNIGLIO	1.265	5.904	1.137	64	1.201	5	665	292	957
013	FELINO	1.272	5.216	292	40	332	831	769	480	1.249
014	FIDENZA	7.042	28.078	5.953	69	6.022	990	5.914	1.094	7.008
015	FONTANELLATO	1.765	7.760	109	3	112	1.644	1.124	634	1.758
016	FONTEVIVO	1.231	5.203	4	-	4	1.223	841	384	1.225
017	FORNOVO DI TARO	1.915	7.325	1.791	49	1.840	53	1.461	390	1.851
018	LANGHIRANO	2.115	8.057	1.745	93	1.838	247	1.334	683	2.017
019	LESIGNANO DE'BAGNI	743	3.023	636	49	685	54	327	308	635
020	MEDESANO	2.214	8.862	1.814	36	1.850	304	1.570	483	2.053
021	MEZZANI	871	3.823	7	3	10	852	363	494	857
022	MONCHIO DELLE CORTI	651	3.035	629	7	636	-	429	68	497
023	MONTECHIARUGOLO	1.760	7.596	1.420	30	1.450	304	1.261	482	1.743
024	NEVIANO DEGLI ARDUINI	1.453	6.019	1.285	120	1.405	24	774	500	1.274
025	NOCETO	2.665	11.321	1.462	25	1.487	1.132	1.764	846	2.610
026	PALANZANO	652	2.604	614	30	644	1	391	151	542
027	PARMA	55.586	210.963	51.126	456	51.582	3.849	49.925	5.192	55.117
028	PELLEGRINO PARMENSE	599	2.619	448	111	559	23	282	156	438
029	POLESINE PARMENSE	565	2.787	28	13	41	517	259	281	540
030	ROCCABIANCA	1.084	5.241	1	6	7	1.066	631	448	1.079
031	SALA BAGANZA	971	3.918	750	42	792	163	617	340	957
032	SALSONAGGIORE TERME	5.586	21.749	5.202	88	5.290	222	4.759	541	5.300
033	SAN SECONDO PARMENSE	1.515	6.719	919	23	942	573	939	572	1.511
034	SISSA	1.295	5.594	955	21	976	306	684	594	1.278
035	SOLIGNANO	543	2.287	474	50	524	14	298	86	384
036	SORAGNA	1.155	5.481	670	30	700	430	681	463	1.144
037	SORBOLO	1.832	7.913	903	32	935	887	1.422	393	1.815
038	TERENZO	540	2.218	474	58	532	8	255	153	408
039	TIZZANO VAL PARMA	1.055	4.407	979	32	1.011	27	686	228	914
040	TORNOLO	668	3.065	593	59	652	-	380	108	488
041	TORRILE	869	3.781	8	8	16	850	572	284	856
042	TRAVERSETOLO	1.653	7.017	1.447	64	1.511	113	1.055	532	1.587
043	TRE CASALI	762	3.667	8	4	12	748	413	344	757
044	VALNOZZOLA	405	1.823	322	68	390	10	151	74	225
045	VARANO DE' MELEGARI	698	2.755	592	51	643	40	399	201	600
046	VARSI	795	3.456	598	169	767	9	356	203	559
048	ZIBELLO	754	3.708	17	8	25	721	451	289	740
	TOTALE PROVINCIA	122.910	495.112	97.894	3.332	101.226	20.508	94.580	22.930	117.510

per servizio installato

F O R N I T E D I								ABITAZIONI SFORNITE DI ACQUA POTABILE E GABI- NETTO	C O M U N I	Codice dei Comuni
BAGNO (b)	ELETRICITÀ			GAS		IMPIANTO DI RISCALDAMENTO				
	per illuminazione	per illuminazione e altri usi	Totale	da rete di distribuzione	in bombole	centrale	autonomo			
343	353	426	779	-	718	21	58	6	ALBARETO	001
538	539	762	1.301	-	1.315	94	56	32	BARDI	002
721	1.094	584	1.678	-	1.584	132	115	-	BEDONIA	003
601	523	690	1.213	-	1.231	138	78	50	BERCETO	004
231	271	187	458	-	452	13	18	13	BORE	005
1.434	716	1.759	2.475	132	2.313	601	188	27	BORGO VAL DI TARO	006
1.373	228	2.052	2.280	1.015	1.228	227	354	1	BUSSETO	007
331	233	456	689	-	689	77	36	-	CALESTANO	008
2.111	204	2.612	2.816	766	2.013	617	589	-	COLLECCHIO	009
1.207	333	1.591	1.924	732	1.196	392	379	-	COLORNO	010
140	247	138	385	-	373	6	22	2	COMPIANO	011
559	764	476	1.240	-	1.249	56	47	51	CORNIGLIO	012
725	132	1.137	1.269	-	1.190	164	178	12	FELINO	013
5.691	432	6.595	7.027	5.069	1.901	890	2.151	-	FIDENZA	014
1.087	325	1.436	1.761	878	864	43	253	-	FONTANELLATO	015
820	96	1.135	1.231	958	319	70	244	-	FONTEVIVO	016
1.362	298	1.597	1.895	-	1.842	716	142	6	FORNIVO DI TARO	017
1.247	622	1.478	2.100	-	2.087	558	176	13	LANGHIRANO	018
313	188	544	732	-	724	27	72	-	LESIGNANO DE'BAGNI	019
1.469	196	1.999	2.195	-	2.108	468	205	19	MEDESANO	020
344	134	731	865	-	719	27	123	-	MEZZANI	021
372	231	413	644	-	643	3	49	10	MONCHIO DELLE CORTI	022
1.171	156	1.599	1.755	100	1.660	335	323	-	MONTECHIARUGOLO	023
691	548	868	1.416	-	1.394	35	101	15	NEVIANO DEGLI ARDUINI	024
1.638	338	2.303	2.641	1.366	1.242	212	624	11	NOCEO	025
323	147	502	649	-	633	21	45	7	PALANZANO	026
46.487	3.442	51.751	55.193	46.860	8.234	20.448	14.135	2	PARMA	027
230	150	398	548	-	472	20	32	8	PELLEGRINO PARMENSE	028
271	68	485	553	282	300	24	66	-	POLESINE PARMENSE	029
618	100	974	1.074	643	756	25	197	1	ROCCABIANCA	030
561	198	761	959	-	905	128	101	2	SALA BAGANZA	031
4.166	346	5.144	5.490	3.826	1.345	544	1.831	-	SALSO MAGGIORE TERME	032
864	254	1.255	1.509	388	1.155	117	373	-	SAN SECONDO PARMENSE	033
715	225	1.064	1.289	274	849	75	259	-	SISSA	034
266	158	364	522	-	519	70	28	3	SOLEGNANO	035
633	129	1.014	1.143	479	677	24	237	1	SORAGNA	036
1.396	213	1.618	1.831	-	1.798	619	293	-	SORBOLO	037
244	187	311	498	-	520	5	22	-	TERENZO	038
581	318	716	1.034	-	1.016	32	81	-	TIZZANO VAL PARMA	039
284	422	230	652	-	639	29	50	15	TORNOLO	040
532	283	584	867	-	741	83	98	1	TORRILE	041
931	264	1.367	1.631	160	1.334	259	244	8	TRAVERSETOLO	042
417	187	568	755	183	596	80	92	-	TRE CASALI	043
144	175	168	343	-	383	7	5	3	VALMOZZOLA	044
331	153	510	663	-	669	62	42	1	VARANO DE' MELEGARI	045
298	445	288	733	-	662	36	21	14	VARSÌ	046
389	243	503	746	350	372	30	162	-	ZIBELLO	048
87.200	17.308	104.143	121.451	64.461	55.629	28.660	24.995	334	TOTALE PROVINCIA	



APPENDICE



Elenco delle categorie di attività economica che nella classificazione del 1971 sono comprese in un ramo diverso da quello considerato nella classificazione del 1961

CLASSIFICAZIONE 1971			RAMO DI ATTIVITÀ ECONOMICA 1961
CATEGORIA		RAMO DI ATTIVITÀ ECONOMICA	
Numero	Denominazione		
6.02.43	Farmacie	Commercio	Servizi
6.04.05	Magazzini frigoriferi per conto terzi (esclusi quelli dei magazzini generali e dei mercati)	Commercio	Industrie manifatturiere
6.05.03	Noleggio di autovetture (senza autisti)	Commercio	Trasporti e comunicazioni
6.05.04	Noleggio di altri mezzi di trasporto (senza autisti)	Commercio	Trasporti e comunicazioni
7.01.08	Trasporti per condotta (gasdotti e oleodotti)	Trasporti e Comunicazioni	Energia elettrica, gas e acqua
9.02.05	Stabilimenti balneari marittimi, lacuali e fluviali	Servizi	Commercio
9.02.06	Sale da ballo e da giochi (flipper, biliardi, bowling, ecc.) (a)	Servizi	Commercio
9.08.01	Agenzie di pubblicità	Servizi	Commercio
9.08.02	Agenzie di informazioni per la stampa, informazioni commerciali, richieste di certificati ed agenzie affini	Servizi	Commercio
9.08.03	Gestioni di immobili	Servizi	Commercio
9.08.06	Agenzie di distribuzione di libri, giornali e riviste	Servizi	Commercio
9.08.08	Gestione di pubblici mercati	Servizi	Commercio
9.04.01	Scuole statali	Servizi	Pubblica amministrazione
9.04.03	Servizi pubblici inerenti all'attività culturale	Servizi	Pubblica amministrazione
9.05.05	Studi di analisi chimiche e merceologiche	Servizi	Industria manifatturiera
9.08.07	Ricevitorie del lotto, lotterie e concorsi pronostici	Servizi	Credito e assicurazione
10.02.04	Enti di sviluppo (Ente Maremma, Ente di sviluppo in Puglia, Lucania e Molise, Ente Delta Padano, Ente Fucino, ecc.) (a)	Pubblica amministrazione	Agricoltura, foreste, caccia e pesca

(a) Trattasi di singola voce e non dell'intera categoria.

