


ISTITUTO CENTRALE DI STATISTICA  
11° CENSIMENTO GENERALE DELLA POPOLAZIONE

24 OTTOBRE 1971



VOLUME II

DATI PER COMUNE  
SULLE CARATTERISTICHE STRUTTURALI  
DELLA POPOLAZIONE E DELLE ABITAZIONI

FASCICOLO 50

PROVINCIA DI GROSSETO



ROMA - 1973



## I N D I C E

### CARTA PLANIMETRICA

		<i>Pag.</i>	V
	AVVERTENZE . . . . .		
TAVOLA	1 - Superficie territoriale e densità - Popolazione residente e popolazione presente, per sesso . . . . .	»	3
TAVOLA	2 - Popolazione residente per sesso e stato civile . . . . .	»	3
TAVOLA	3 - Popolazione residente per sesso e classe di età . . . . .	»	4
	A - Totale . . . . .	»	4
	B - Maschi . . . . .	»	4
	C - Femmine . . . . .	»	6
TAVOLA	4 - Popolazione residente in età da 6 anni in poi per sesso e grado di istruzione . . . . .	»	6
TAVOLA	5 - Popolazione residente temporaneamente assente per sesso, luogo di presenza e motivo dell'assenza . . . . .	»	8
TAVOLA	6 - Popolazione residente in età da 14 anni in poi attiva e non attiva per sesso . . . . .	»	9
TAVOLA	7 - Popolazione residente attiva in condizione professionale per sesso e ramo di attività economica . . . . .	»	8
TAVOLA	8 - Popolazione residente attiva in condizione professionale per sesso, settore di attività economica e posizione nella professione . . . . .	»	10
	A - Totale . . . . .	»	10
	B - Agricoltura, foreste, caccia e pesca . . . . .	»	10
	C - Industrie . . . . .	»	11
	D - Altre attività . . . . .	»	11
TAVOLA	9 - Popolazione residente attiva in condizione professionale per sesso, classe di età e settore di attività economica . . . . .	»	12
	A - Totale . . . . .	»	12
	B - Maschi . . . . .	»	12
	C - Femmine . . . . .	»	14
TAVOLA	10 - Popolazione residente in età da 14 anni in poi non attiva per sesso e condizione non professionale . . . . .	»	14
TAVOLA	11 - Famiglie residenti per condizione del capo famiglia . . . . .	»	15
TAVOLA	12 - Famiglie residenti con il capo famiglia in condizione professionale per ramo di attività economica del capo famiglia . . . . .	»	16

TAVOLA 13 - Famiglie residenti con il capo famiglia in condizione professionale per settore di attività economica e posizione nella professione del capo famiglia . . . . .	Pag.	16
<i>A</i> - Totale . . . . .	»	16
<i>B</i> - Agricoltura, foreste, caccia e pesca . . . . .	»	17
<i>C</i> - Industrie . . . . .	»	18
<i>D</i> - Altre attività . . . . .	»	18
TAVOLA 14 - Famiglie residenti con il capo famiglia in condizione non professionale per condizione del capo famiglia . . . . .	»	19
TAVOLA 15 - Famiglie residenti per ampiezza della famiglia . . . . .	»	19
TAVOLA 16 - Abitazioni in complesso (occupate e non occupate); altri tipi di alloggio . . . . .	»	20
TAVOLA 17 - Abitazioni in complesso (occupate e non occupate) per titolo di godimento . . . . .	»	20
TAVOLA 18 - Abitazioni in complesso (occupate e non occupate) per epoca di costruzione . . . . .	»	21
TAVOLA 19 - Abitazioni in complesso (occupate e non occupate) per servizio installato . . . . .	»	22
TAVOLA 20 - Abitazioni occupate per titolo di godimento . . . . .	»	22
TAVOLA 21 - Abitazioni occupate per epoca di costruzione e titolo di godimento . . . . .	»	24
TAVOLA 22 - Abitazioni occupate per numero di stanze . . . . .		24
TAVOLA 23 - Abitazioni occupate per servizio installato . . . . .	»	26

## APPENDICE

Elenco delle categorie di attività economica che nella classificazione del 1971 sono comprese in un ramo diverso da quello considerato nella classificazione del 1961

## AVVERTENZE

L'11° Censimento generale della popolazione, al quale è stata abbinata la rilevazione delle abitazioni, è stato effettuato con riferimento alla data del 24 ottobre 1971, in attuazione della legge 31 gennaio 1969, n. 14, e del relativo regolamento di esecuzione (D. P. R. 23 ottobre 1971, n. 895).

Il piano di rilevazione del censimento e di elaborazione dei dati è stato predisposto sulla base delle proposte formulate da un'apposita Commissione di studio istituita presso l'Istituto Centrale di Statistica (1).

Nelle avvertenze che seguono sono illustrati i caratteri ai quali si riferiscono i dati riportati nel presente fascicolo, allo scopo di assicurare una esatta interpretazione dei dati stessi.

Per una completa conoscenza delle modalità tecniche seguite per l'esecuzione del censimento, vedasi il fascicolo dell'Istituto Centrale di Statistica « 11° Censimento della popolazione e 5° Censimento industriale e commerciale, 24-25 ottobre 1971, Disposizioni e istruzioni per gli Organi periferici », Roma, 1971.

1. - **Circoscrizioni territoriali** — La denominazione e le circoscrizioni territoriali dei Comuni e della Provincia fanno riferimento alla situazione esistente alla data del 24 ottobre 1971.

2. - **Famiglia - Convivenza** — Ai fini del censimento, per *famiglia* s'intende un insieme di persone legate da vincoli di matrimonio, parentela, affinità, adozione, affiliazione, tutela o da vincoli affettivi, coabitanti ed aventi dimora abituale nello stesso Comune, che normalmente provvedono al soddisfacimento dei loro bisogni mediante la messa in comune di tutto o parte del reddito di lavoro o patrimoniale da esse percepito.

Una famiglia può essere costituita anche da una sola persona la quale provvede in tutto o in parte con i propri mezzi di sussistenza al soddisfacimento dei bisogni individuali.

Sono considerate facenti parte della famiglia, come membri aggregati di essa, anche le persone addette ai servizi domestici, nonché le altre persone che, a qualsiasi titolo, convivono abitualmente con la famiglia stessa.

Si considera *capo famiglia* chi esercita la patria potestà, la tutela o chi ha l'amministrazione e la cura degli interessi della famiglia.

Ai fini del censimento, per *convivenza* s'intende un insieme di persone che, senza essere legate da vincoli di matrimonio, parentela, affinità e simili, conducono vita comune per motivi religiosi, di cura, di assistenza, militari, di pena, e simili.

Sono considerate facenti parte della convivenza anche le persone addette alla convivenza stessa per ragioni d'impiego o di lavoro e che vi vivono abitualmente, purchè non costituiscano famiglia a sè stante.

3. - **Popolazione residente** — La *popolazione residente* di ciascun Comune è costituita: a) dalle persone aventi dimora abituale nel Comune e ivi presenti alla data del censimento; b) dalle persone aventi anch'esse dimora abituale nel Comune, ma che alla data del censimento risultavano assenti per uno dei

---

(1) In tale Commissione erano rappresentati le seguenti Amministrazioni ed Enti: Ministero dell'Interno; Ministero dell'Industria del Commercio e dell'Artigianato; Ministero del Bilancio e della Programmazione Economica; Ministero del Lavoro e della Previdenza Sociale; Ministero dei Lavori Pubblici; Ministero della Pubblica Istruzione; Ministero dell'Agricoltura e delle Foreste; Consiglio Nazionale dell'Economia e del Lavoro; Assessorati per gli Enti Locali delle Regioni a statuto speciale; Camere di Commercio, Industria, Artigianato e Agricoltura; Associazione Nazionale Comuni Italiani; Uffici di Statistica dei Comuni capoluoghi; Confederazione Generale dell'Agricoltura Italiana; Confederazione Nazionale dei Coltivatori Diretti; Confederazione Generale dell'Industria Italiana; Confederazione Generale Italiana del Commercio e del Turismo; Confederazione Generale Italiana del Lavoro; Confederazione Italiana Sindacati Lavoratori; Unione Italiana del Lavoro; Docenti Universitari.

seguenti motivi: servizio militare di leva, di richiamo alle armi, di volontariato; istruzione, rieducazione, noviziato religioso; baliatico per un periodo non superiore ai due anni; ricovero in istituti di cura per un periodo non superiore ai 2 anni, esclusi i ricoveri in istituti psichiatrici in base a provvedimenti di «ricovero definitivo»; detenzione in attesa di giudizio o condanna inferiore a 5 anni; affari, turismo, breve cura e simili; servizio statale all'estero; missione fuori sede; lavori stagionali e comunque temporanei; imbarco su navi della marina militare o mercantile.

4. - **Popolazione presente** — La *popolazione presente* di ciascun Comune è costituita: a) dalle persone presenti nel Comune alla data del censimento ed aventi in esso dimora abituale; b) dalle persone presenti nel Comune alla data del censimento ma aventi dimora abituale in altro Comune o all'estero.

5. - **Età** — L'età è computata in anni compiuti. Così ad esempio:

meno di 5 anni: dalla nascita al giorno precedente il 5° compleanno;

da 5 a 9 anni: dal giorno del 5° compleanno al giorno precedente il 10° compleanno.

Ai fini del confronto con i dati del censimento del 1961 è da tener presente che in detto censimento l'età venne computata in anni di vita. Così ad esempio la classe «fino a 6 anni» comprendeva il periodo dalla nascita fino al 6° anno compiuto (cioè fino al 6° compleanno); la classe «da 35 a 40 anni» il periodo dal 35° anno compiuto fino al 40° anno compiuto (cioè fino al 40° compleanno). Pertanto per il censimento del 1971 la classe «meno di 6 anni» va confrontata con la classe «fino a 6 anni» del 1961, quella «da 35 a 39 anni» con quella «da 35 a 40 anni», e così di seguito. È da notare che il nuovo criterio, peraltro già seguito in occasione di precedenti censimenti demografici del nostro Paese, è stato applicato in conformità alle raccomandazioni internazionali ed ai criteri seguiti nella maggior parte degli altri Paesi.

6. - **Grado d'istruzione** — Si riferisce al più alto titolo di studio conseguito in qualsiasi scuola (pubblica o privata, italiana o straniera, anche all'estero) e non alla più alta classe o al più alto corso frequentato con successo.

**LAUREATI** — Coloro che, avendo seguito un corso completo di studi universitari (della durata minima di quattro anni), hanno conseguito un diploma di laurea.

**DIPLOMATI** — Coloro che hanno conseguito un diploma di maturità o di abilitazione di scuola media superiore (maturità classica, scientifica, abilitazione magistrale, abilitazione tecnica, ecc.) che consenta l'accesso ad una o più facoltà universitarie o che abbia fine a se stesso (diploma di ostetricia, diploma di conservatorio di musica o d'istituto d'arte, ecc.).

Con tale voce sono altresì indicate le persone che hanno conseguito un'abilitazione specifica dopo un corso di studi universitari della durata inferiore a quattro anni (diploma di statistica, di vigilanza alle scuole elementari, ecc.).

**FORNITI DI LICENZA MEDIA INFERIORE** — Coloro che hanno conseguito una licenza di scuola media inferiore che consenta l'accesso alle scuole medie superiori (licenza di scuola media, licenza ginnasiale, licenza d'istituto tecnico inferiore, licenza magistrale inferiore, ecc.) o a determinate scuole tecniche o professionali (licenza d'avviamento professionale, licenza di scuola d'arte o d'istituto d'arte).

**FORNITI DI LICENZA ELEMENTARE** — Coloro che hanno conseguito la licenza elementare o il certificato rilasciato da un corso di scuola popolare di tipo C (assimilabile alla licenza elementare).

**ALFABETI PRIVI DI TITOLO DI STUDIO** — Coloro che hanno dichiarato di saper leggere e scrivere pur non avendo conseguito neanche la licenza elementare. In tale gruppo risultano pertanto compresi anche coloro che alla data del censimento frequentavano una qualsiasi classe di scuola elementare, ivi compresi gli iscritti alla 1ª elementare.

Sono comprese in tale gruppo anche le persone che hanno conseguito il certificato di proscioglimento (3ª elementare) fino al 1955, anno nel quale tale certificato venne abolito in virtù del D.P.R. 14 giugno 1955, n. 503. Tuttavia non è da escludere che taluni censiti in possesso del certificato di proscioglimento abbiano dichiarato di essere forniti di licenza elementare e pertanto risultino compresi in questo ultimo gruppo. Poiché nel censimento del 1961 le persone fornite del certificato di proscioglimento vennero comprese nel gruppo dei censiti in possesso della licenza di scuola elementare, ai fini di un corretto confronto fra i due censimenti occorre considerare congiuntamente i gruppi dei «forniti di licenza elementare» e degli «alfabeti privi di titolo di studio».

**ANALFABETI** — Coloro che hanno dichiarato di non sapere nè leggere nè scrivere o che hanno dichiarato di sapere solo leggere o solo scrivere.

7. - **Popolazione attiva e non attiva** — La *popolazione attiva* è costituita: a) dai censiti in età da 14 anni in poi che alla data del censimento risultavano esercitare una professione, arte o mestiere, in pro-

prio o alle dipendenze altrui, ivi compresi i coadiuvanti; b) dai censiti in età da 14 anni in poi che alla data del censimento risultavano disoccupati, cioè da coloro che, avendo perduto una precedente occupazione, erano alla ricerca di una nuova occupazione; c) da altre categorie di censiti in età da 14 anni in poi temporaneamente impediti alla data del censimento di esercitare la professione, arte o mestiere, già in precedenza esercitata. A queste ultime categorie appartengono i militari (di leva, volontari o richiamati), i ricoverati da meno di 2 anni in luoghi di cura o assistenza, i detenuti in attesa di giudizio o condannati a pena inferiore a 5 anni, i quali a seguito del sopravvenuto impedimento hanno interrotto l'esercizio di una attività professionale; d) dai censiti in età da 14 anni in poi in cerca di prima occupazione. Non è al riguardo da escludere che talune persone disoccupate alla data di censimento, abbiano inteso la dizione « in cerca di prima occupazione » sotto il senso più lato di « in cerca di occupazione » e pertanto nel foglio di censimento, anziché indicare la precedente condizione professionale, si siano dichiarate come persone in cerca di prima occupazione.

Le categorie dei censiti di cui alle lettere a), b), c) costituiscono la popolazione attiva « in condizione professionale ».

La *popolazione non attiva* è costituita: a) da tutti i bambini e ragazzi con meno di 14 anni; b) dai censiti in età da 14 anni in poi non appartenenti alla popolazione attiva come sopra definita.

Pertanto alla popolazione non attiva appartengono i censiti in condizione non professionale in quanto scolari e studenti; casalinghe (donne attendenti alle cure domestiche); persone ritirate dal lavoro (per raggiunti limiti di età, invalidità o altra causa); invalidi, infermi e ricoverati in luoghi di cura o di assistenza da 2 anni o più; detenuti condannati a pena di 5 anni o più, mendicanti e persone viventi a carico della pubblica beneficenza. Appartengono altresì alla popolazione non attiva i militari (di leva, volontari o richiamati), i ricoverati da meno di 2 anni in luogo di cura o assistenza, i detenuti in attesa di giudizio o condannati a pena inferiore a 5 anni i quali prima del richiamo alle armi, del ricovero o della detenzione non esercitavano alcuna attività lavorativa.

Ai fini di una corretta interpretazione dei dati sulla popolazione attiva e non attiva, in relazione particolarmente ai confronti con i risultati del censimento della popolazione del 1961, è da tener presente che il limite inferiore di età per l'appartenenza alla popolazione attiva in condizione professionale, già stabilito in 10 anni al censimento del 1961, è stato elevato a 14 anni in armonia a quanto previsto dalle richiamate raccomandazioni internazionali.

8. - **Ramo di attività economica** — Per *ramo di attività economica* s'intende il campo di attività in cui viene esercitata la professione, arte o mestiere. Esso è determinato di norma in base all'attività (unica o prevalente) delle singole « unità locali » in cui il censito svolge la propria professione, arte o mestiere (ad esempio: azienda agricola, stabilimento industriale, bottega artigiana, negozio, esercizio pubblico, sede o filiale bancaria e assicurativa, ospedale, gabinetto medico, studio professionale, ministero, amministrazione comunale). I rami in cui si articola la classificazione delle attività economiche sono dieci (1). Essi nelle Tavv. 8, 9 e 13, risultano così raggruppati:

- a) *agricoltura, foreste, caccia e pesca;*
- b) *industrie*, comprendenti le industrie estrattive, manifatturiere, delle costruzioni e dell'installazione di impianti, dell'energia elettrica, gas e acqua;
- c) *altre attività*, comprendenti il commercio, i trasporti e le comunicazioni, il credito e le assicurazioni, i servizi, la pubblica amministrazione.

Nelle analisi per ramo di attività economica (Tavv. 7 e 12) le industrie estrattive sono considerate congiuntamente a quelle manifatturiere.

Ai fini del confronto dei dati per ramo di attività economica con i corrispondenti dati del 1961, è opportuno tener presente che la classificazione del 1961 ha subito delle modifiche conseguenti, in parte, alla necessità di perfezionare ulteriormente la comparabilità con le analoghe classificazioni predisposte dalle Organizzazioni internazionali. In particolare (vedi Appendice) si segnala che il ramo dei servizi comprende nella classificazione del 1971 alcune attività (scuole statali, servizi pubblici inerenti all'attività culturale, agenzie di pubblicità, agenzie di distribuzione di libri, giornali e riviste, ecc.) che nel 1961 risultavano classificate in altri rami.

9. - **Posizione nella professione** — Per *posizione nella professione* s'intende la condizione della persona espletante un'attività economica in rapporto all'impresa in cui viene svolta l'attività stessa.

Nel presente volume le posizioni nella professione risultano raggruppate nel seguente modo:

#### IMPRENDITORI, LIBERI PROFESSIONISTI

a) *imprenditori*, coloro che gestiscono in conto proprio una impresa nella quale non impiegano l'opera manuale propria o di familiari (conduttore non coltivatore, industriale, costruttore, appaltatore, banchiere, ecc.).

(1) ISTITUTO CENTRALE DI STATISTICA, *Classificazione delle attività economiche, Metodi e Norme, Serie C, n. 5, Gennaio 1971.*

Non è da escludere che in alcuni casi nei dati relativi a tale posizione risultino compresi taluni lavoratori indipendenti che nel foglio di censimento si sono qualificati « imprenditori » mentre più propriamente avrebbero dovuto dichiararsi « lavoratori in proprio ».

b) *liberi professionisti*, coloro che esercitano in conto proprio una professione o arte libera (notaio, medico, avvocato, ecc.).

#### LAVORATORI IN PROPRIO

Coloro che gestiscono in conto proprio un'impresa nella quale impiegano l'opera manuale propria o di familiari. In tale posizione sono compresi anche i cooperatori aventi la figura di lavoratori in proprio, nonchè i coltivatori diretti, i mezzadri, e simili dell'agricoltura.

#### DIRIGENTI E IMPIEGATI

a) *dirigenti*, coloro che esercitano, contro retribuzione, una funzione direttiva (tecnica o amministrativa) in un'impresa o nella pubblica amministrazione (compresi i quadri superiori (1) cioè coloro che nella pubblica amministrazione o nelle grandi imprese rivestono la qualifica di direttore generale, condirettore, e simili);

b) *impiegati*, coloro che esercitano, contro retribuzione, una funzione esecutiva (tecnica o amministrativa) in un'impresa o nella pubblica amministrazione;

c) *appartenenti a categorie intermedie*, coloro che nelle aziende industriali occupano una posizione intermedia tra gli impiegati e gli operai specializzati (capomastro, capo officina, capo laboratorio e simili, con mansioni esecutive) (2).

#### LAVORATORI DIPENDENTI

a) *operai, subalterni, salariati, o assimilati*, coloro che prestano, contro retribuzione, un lavoro manuale. In tale posizione sono compresi anche i cooperatori aventi la figura di lavoratori dipendenti, nonchè i partecipanti dell'agricoltura, i lavoratori agricoli a contratto o a giornata;

b) *apprendisti*, coloro che esercitano contro retribuzione una attività lavorativa per l'apprendimento di una determinata professione ed il successivo conseguimento di una qualifica;

c) *lavoranti a domicilio*, coloro che lavorano a domicilio esclusivamente su commissione di imprese e non di consumatori.

#### COADIUVANTI

Coloro che, senza avere un rapporto di impiego regolato da contratto di lavoro, collaborano con un familiare (parente o affine) che svolge una attività lavorativa in conto proprio, nella conduzione di un'impresa agricola, artigiana o commerciale.

10. - **Abitazione ; stanza ; altro tipo di alloggio** — Ai fini del censimento, per *abitazione* s'intende un insieme di vani, o anche un vano solo, destinato funzionalmente ad uso di abitazione, che dispone di un ingresso indipendente su strada, pianerottolo, cortile, terrazza, ballatoio, e simili e che alla data del censimento era occupato da una o più famiglie o era destinato ad essere occupato.

L'abitazione è stata considerata *occupata* se alla data del 24 ottobre 1971 in essa abitavano una o più persone aventi la dimora abituale nel Comune di censimento, anche se temporaneamente assenti alla data del censimento stesso; *non occupata* se in essa non abitava alcuna persona o se era abitata solo da persone temporaneamente presenti nel Comune di censimento.

Per *stanza* s'intende un locale che fa parte di un'abitazione e che riceve aria e luce dall'esterno ed ha dimensioni tali da consentire la collocazione di almeno un letto lasciando lo spazio utile per il movimento d'una persona. La cucina, ai fini del censimento, è considerata stanza se soddisfa a tale definizione.

Per *altro tipo di alloggio* si intendono i locali che pur non essendo funzionalmente destinati ad abitazione di una famiglia (cantina, soffitta, magazzino, negozio, ufficio, ecc.) ovvero non avendo le caratteristiche proprie dell'abitazione (roulotte, natante, grotta, carrozzone, ecc.) risultavano di fatto occupati alla data del censimento da una o più famiglie residenti.

(1) Nel 1961 gli appartenenti ai quadri superiori furono considerati nel gruppo degli imprenditori e liberi professionisti.

(2) Nel 1961 gli appartenenti a categorie intermedie furono considerati nel gruppo dei lavoratori dipendenti.



11. - **Titolo di godimento delle abitazioni** — Il titolo di godimento delle abitazioni fa riferimento al titolo in base al quale la famiglia dispone dell'abitazione stessa. I titoli di godimento considerati sono:

- a) « proprietà » alla quale è stato assimilato l'usufrutto; sotto tale voce sono comprese anche le abitazioni a riscatto;
- b) « affitto » che comprende anche il subaffitto;
- c) « altro titolo » per i casi di uso gratuito dell'abitazione, di godimento per prestazione di servizi, ecc..

12. - **Epoca di costruzione e superficie delle abitazioni** — È da avvertire che sia l'epoca di costruzione che la superficie delle abitazioni sono state rilevate per la prima volta in sede di censimento nel 1971; pertanto tale circostanza, e soprattutto le obiettive difficoltà di rilevazione di dette modalità sono da tenere presenti nell'interpretazione dei relativi dati.

L'epoca di costruzione o di ricostruzione fa riferimento all'anno di ultimazione della costruzione o ricostruzione. Nel caso in cui l'abitazione sia stata costruita in anno posteriore a quello del relativo fabbricato, a seguito di ricostruzione parziale, ampliamento o sopraelevazione, è stato considerato l'anno di termine della ricostruzione, dell'ampliamento o della sopraelevazione.

Per quanto concerne la superficie dell'abitazione è da tener presente che essa fa riferimento alla superficie dei pavimenti delle stanze e dei vani accessori con esclusione della superficie di balconi, terrazze, verande, cantine, garages, portici, loggiati, solai, cortili, ecc..

13. - **Servizi installati** — Per quanto concerne l'acqua potabile di acquedotto e il gabinetto l'espressione « fuori dell'abitazione » sta ad intendere che il servizio si trova o nel corpo del fabbricato che comprende l'abitazione (ballatoio, pianerottolo, ecc.) o nel cortile, giardino o orto annessi al fabbricato stesso, a disposizione dei soli occupanti dell'abitazione o del fabbricato e non del pubblico in genere.

Per l'impianto di riscaldamento è da tener presente che sono stati presi in considerazione: a) l'impianto di riscaldamento centrale, vale a dire l'impianto fisso che ha la caldaia o le caldaie in un locale non di abitazione e che fornisce il riscaldamento a più abitazioni comprese in uno o più fabbricati; b) l'impianto di riscaldamento autonomo, vale a dire l'impianto fisso che ha la caldaia in un vano dell'abitazione e che fornisce il riscaldamento alla stessa abitazione o, in casi eccezionali, anche ad altra abitazione adiacente.

14. - **Avvertenze particolari** — I dati sulla superficie territoriale dei Comuni (Tav. 1) sono stati forniti dagli Uffici Tecnici Erariali; le eventuali zone di territorio in contestazione tra due o più Comuni risultano comprese, ai fini del censimento, nella circoscrizione di uno di tali Comuni, come posto in evidenza con apposita nota in calce alla tavola.

La densità della popolazione residente (numero medio di abitanti per Km<sup>2</sup>) è data dal rapporto fra il totale della popolazione residente di ciascun Comune e la superficie territoriale del Comune stesso espressa in Km<sup>2</sup>.

Nella Tav. 2 tra i coniugati sono comprese le persone separate legalmente e tra i vedovi le persone divorziate nonché quelle che avevano ottenuto lo scioglimento del matrimonio o la cessazione degli effetti civili (matrimoni concordatari) ai sensi della legge 1 dicembre 1970, n. 898.

Nella Tav. 5 tra le persone residenti temporaneamente assenti dal Comune di residenza per motivi di lavoro, sono comprese quelle temporaneamente assenti per aver seguito familiari recatisi in altro Comune o all'estero per motivi di lavoro.

Per quanto concerne le Tavole 19 e 23 è da tener presente che, con riferimento ai servizi installati, le abitazioni risultano ripetute tante volte quanti sono i servizi in esse installati. Così ad esempio, un'abitazione fornita di acqua potabile e di gabinetto risulta ripetuta sia fra le abitazioni fornite di acqua potabile, sia fra le abitazioni fornite di gabinetto.

15. - **Piano di spoglio e di pubblicazione dei risultati del censimento** — Per lo spoglio dei dati è stato predisposto, sulla base delle proposte formulate dalla citata Commissione di studio, un piano così articolato: a) *spoglio totale*, riferito cioè a tutti i modelli di rilevazione (fogli di famiglia e fogli di convivenza) per le notizie tradizionali del censimento demografico (sesso, data di nascita, stato civile, grado di istruzione, posizione nella professione, ramo di attività economica o condizione non professionale, ecc.) nonché per tutte le notizie sulle abitazioni; b) *spoglio parziale*, riferito cioè ad un campione del venti per cento dei fogli di famiglia ed a tutti i fogli di convivenza per le notizie sulla professione, sulla fecondità e in genere per gli altri caratteri presi in considerazione per la prima volta dal censimento demografico nel nostro Paese (luogo di residenza nel 1961 e 1966, attività lavorativa svolta nel 1966, luogo di studio o di lavoro, tempo impiegato e mezzo di trasporto utilizzato per recarsi al lavoro o a scuola, ecc.).

Per quanto riguarda lo spoglio totale, il riporto delle notizie sui nastri magnetici viene effettuato presso l'Istituto mediante i « lettori ottici » che permettono di trasferire le notizie direttamente sui supporti meccanografici mediante appositi modelli senza che sia necessario ricorrere alla perforazione delle schede, con conseguente notevole riduzione dei tempi tecnici di elaborazione dei risultati. Le operazioni di riporto delle notizie dai fogli di famiglia e di convivenza sui modelli per lettore ottico sono state effettuate presso i Comuni mano a mano che procedeva la revisione degli anzidetti fogli.


Lo spoglio parziale sarà condotto invece attraverso le tradizionali fasi di codificazione, perforazione ed elaborazione meccanografica dei dati.

Il programma di pubblicazione dei risultati del censimento si articola nei seguenti volumi:

- Vol. I - Primi risultati provinciali e comunali sulla popolazione e sulle abitazioni (*Dati provvisori*)
- Vol. II - Dati per Comune sulle caratteristiche strutturali della popolazione e delle abitazioni (*94 fascicoli provinciali e 1 fascicolo nazionale*)
- Vol. III - Popolazione delle frazioni geografiche e delle località abitate dei Comuni (*20 fascicoli regionali*)
- Vol. IV - Famiglie e convivenze
- Vol. V - Sesso, età e stato civile
- Vol. VI - Professioni e attività economiche
- Vol. VII - Istruzione
- Vol. VIII - Abitazioni
- Vol. IX - Risultati degli spogli campionari
- Vol. X - Dati generali riassuntivi
- Vol. XI - Atti del censimento

Un apposito volume contiene i dati sulla popolazione residente legale dei singoli Comuni.

**TAVOLE**



Tav. 1 — Superficie territoriale e densità - Popolazione residente e popolazione presente, per sesso

Codice dei Comuni	C O M U N I	SUPERFICIE TERRITORIALE Km <sup>2</sup>	DENSITÀ ab/km <sup>2</sup>	POPOLAZIONE RESIDENTE			POPOLAZIONE PRESENTE		
				Maschi	Femmine	Totale	Maschi	Femmine	Totale
001	ARCIDOSSO (a)	93,39	54	2.468	2.552	5.020	2.415	2.505	4.920
002	CAMPAGNATICO (b)	162,13	18	1.498	1.418	2.916	1.447	1.376	2.823
003	CAPALPIO	187,59	21	2.015	1.932	3.947	1.975	1.914	3.889
004	CASTEL DEL PIANO	67,80	68	2.241	2.369	4.610	2.203	2.377	4.580
005	CASTELL'AZZARA	64,72	46	1.485	1.489	2.974	1.367	1.402	2.769
006	CASTIGLIONE DELLA PESCAIA	208,87	37	3.826	3.868	7.694	3.786	3.826	7.612
007	CINIGIANO	161,61	23	1.920	1.864	3.784	1.836	1.784	3.620
008	CIVITELLA PAGANICO	192,71	19	1.875	1.821	3.696	1.843	1.777	3.620
009	FOLLONICA	47,95	350	8.188	8.587	16.775	8.199	8.615	16.814
010	GAVORRANO	164,04	52	4.259	4.219	8.478	4.133	4.171	8.304
011	GROSSETO	474,27	132	30.957	31.633	62.590	31.467	31.882	63.349
012	ISOLA DEL GIGLIO	23,80	72	878	833	1.711	815	817	1.632
013	MAGLIANO IN TOSCANA	250,68	18	2.423	2.132	4.555	2.331	2.094	4.425
014	MANCIANO	372,04	22	4.060	4.003	8.063	3.976	3.964	7.940
015	MASSA MARITTIMA	283,72	37	5.176	5.340	10.516	5.142	5.339	10.481
016	MONTE ARGENTARIO	(c) 60,24	227	6.780	6.896	13.676	6.194	6.757	12.951
027	MONTEROTONDO MARITTIMO	102,51	17	870	905	1.775	836	877	1.713
017	MONTIERI	108,34	24	1.262	1.331	2.593	1.226	1.320	2.546
018	ORBETELLO (d)	226,96	60	6.668	6.884	13.552	6.648	6.776	13.424
019	PITIGLIANO	102,90	43	2.225	2.238	4.463	2.155	2.189	4.344
020	ROCCALBEGNA	124,95	17	1.068	1.038	2.106	1.019	1.007	2.026
021	ROCCASTRADA	284,37	37	5.198	5.183	10.381	5.126	5.178	10.304
022	SANTA FIORA	(e) 62,90	59	1.824	1.886	3.710	1.732	1.821	3.553
023	SCANSANO	(f) 273,56	21	2.810	2.799	5.609	2.779	2.802	5.581
024	SCARLINO	88,38	28	1.286	1.212	2.498	1.269	1.194	2.463
025	SEGGLIANO	49,53	31	761	764	1.525	721	751	1.472
028	SEMFRONIANO	81,45	25	1.022	1.010	2.032	962	975	1.937
026	SORANO	174,59	29	2.581	2.495	5.076	2.486	2.411	4.897
	TOTALE PROVINCIA	4.496,00	48	107.624	108.701	216.325	106.088	107.901	213.989

(a) Vedi Comune di Santa Fiora per territorio in contestazione. — (b) Vedi Comune di Scansano per territorio in contestazione. — (c) Di cui circa Km.² 0,33 per territorio in contestazione con il Comune di Orbetello. — (d) Vedi Comune di Monte Argentario per territorio in contestazione. — (e) Di cui circa Km.² 0,02 per territorio in contestazione con il Comune di Arcidosso. — (f) Di cui circa Km.² 0,10 per territorio in contestazione con il Comune di Campagnatico.

Tav. 2 — Popolazione residente per sesso e stato civile

Codice dei Comuni	C O M U N I	T O T A L E				M A S C H I			
		Celibi e nubili	Coniugati	Vedovi	Totale	Celibi	Coniugati	Vedovi	Totale
001	ARCIDOSSO	1.672	2.798	550	5.020	919	1.394	155	2.468
002	CAMPAGNATICO	1.064	1.635	217	2.916	620	818	60	1.498
003	CAPALPIO	1.666	2.063	218	3.947	933	1.032	50	2.015
004	CASTEL DEL PIANO	1.603	2.546	461	4.610	857	1.263	121	2.241
005	CASTELL'AZZARA	1.063	1.637	274	2.974	598	815	72	1.485
006	CASTIGLIONE DELLA PESCAIA	2.889	4.239	566	7.694	1.583	2.117	126	3.826
007	CINIGIANO	1.322	2.153	309	3.784	764	1.072	84	1.920
008	CIVITELLA PAGANICO	1.271	2.083	342	3.696	749	1.039	87	1.875
009	FOLLONICA	5.959	9.643	1.173	16.775	3.167	4.797	224	8.188
010	GAVORRANO	3.080	4.754	644	8.478	1.736	2.367	156	4.259
011	GROSSETO	25.227	33.328	4.035	62.590	13.638	16.586	733	30.957
012	ISOLA DEL GIGLIO	711	856	144	1.711	412	426	40	878
013	MAGLIANO IN TOSCANA	1.856	2.422	277	4.555	1.150	1.208	65	2.423
014	MANCIANO	2.698	4.680	685	8.063	1.538	2.342	180	4.060
015	MASSA MARITTIMA	3.727	5.864	925	10.516	2.061	2.933	182	5.176
016	MONTE ARGENTARIO	6.096	6.700	880	13.676	3.282	3.325	173	6.780
027	MONTEROTONDO MARITTIMO	595	1.005	175	1.775	325	503	42	870
017	MONTIERI	844	1.458	291	2.593	470	728	64	1.262
018	ORBETELLO	5.534	7.062	956	13.552	2.947	3.518	203	6.668
019	PITIGLIANO	1.667	2.372	424	4.463	928	1.187	110	2.225
020	ROCCALBEGNA	702	1.212	192	2.106	417	605	46	1.068
021	ROCCASTRADA	3.492	5.956	933	10.381	1.984	2.968	246	5.198
022	SANTA FIORA	1.229	2.079	402	3.710	679	1.035	110	1.824
023	SCANSANO	1.977	3.122	510	5.609	1.120	1.560	130	2.810
024	SCARLINO	860	1.444	194	2.498	512	722	52	1.286
025	SEGGLIANO	520	846	159	1.525	297	422	42	761
028	SEMFRONIANO	656	1.174	202	2.032	381	587	54	1.022
026	SORANO	1.713	2.906	457	5.076	1.020	1.447	114	2.581
	TOTALE PROVINCIA	81.693	118.037	16.595	216.325	45.087	58.816	3.721	107.624

Tav. 3 — Popolazione resi

Codice dei Comuni	C O M U N I	CLASSI QUINQUENNALI DI ETÀ (anni)										
		Meno di 5	5 — 9	10 — 14	15 — 19	20 — 24	25 — 29	30 — 34	35 — 39	40 — 44	45 — 49	50 — 54
001	ARCIDOSO	230	269	259	257	324	215	269	288	348	412	290
002	CANFAGNATICO	165	151	180	182	227	184	170	190	228	226	182
003	CAPALEIO	282	331	341	308	302	229	276	297	310	287	172
004	CASTEL DEL PIANO	249	247	233	252	278	253	279	305	324	367	258
005	CASTELL'AZZARA	119	138	169	232	203	132	164	180	241	257	175
006	CASTIGLIONE DELLA PESCAIA	558	586	455	482	495	505	608	588	591	566	361
007	CINIGIANO	181	202	199	227	265	188	211	225	273	331	209
008	CIVITELLA PAGANICO	183	223	186	233	255	153	211	271	287	299	219
009	FOLLONICA	1.292	1.191	958	921	1.173	1.244	1.402	1.191	1.197	1.275	942
010	GAVORRANO	403	457	544	626	619	385	523	515	752	745	561
011	GROSSETO	4.559	4.898	4.266	4.053	4.802	4.393	4.876	4.591	4.684	4.903	3.493
012	ISOLA DEL GIGLIE	120	111	93	104	120	130	125	96	114	122	83
013	MAGLIANO IN TOSCANA	311	317	327	312	350	243	297	322	354	345	235
014	MANCIANO	448	504	454	492	552	433	505	549	587	673	465
015	MASSA MARITTIMA	501	562	609	668	736	552	672	662	743	866	688
016	MONTE ARGENTARIO	1.237	1.189	925	943	1.098	1.077	1.022	847	924	867	713
027	MONTEROTONDO MARITTIMO	90	85	87	118	99	83	98	109	163	147	127
017	MONTIERI	85	92	143	172	177	94	102	130	195	242	190
018	ORBETELLO	949	1.067	981	871	944	856	974	912	1.012	1.008	758
019	PITIGLIANO	289	334	268	258	291	239	270	285	310	344	202
020	ROCCALBEGNA	104	129	93	125	101	84	121	150	146	165	139
021	ROCCASTRADA	461	552	560	655	691	491	640	646	791	851	654
022	SANTA FIOBA	150	211	212	209	193	173	228	227	286	298	231
023	SCANSANO	293	298	280	342	379	271	357	351	401	464	353
024	SCARLINO	108	141	151	123	180	125	171	167	191	197	175
025	SEGGIANO	63	56	70	84	99	70	68	74	123	131	117
028	SEMPRONIANO	82	89	92	102	126	111	114	133	147	160	117
026	SORANO	228	286	279	346	306	217	292	298	356	378	300
	TOTALE PROVINCIA	13.740	14.716	13.414	13.697	15.385	13.130	15.045	14.599	16.078	16.926	12.409

A - T o t

B - M A S												
001	ARCIDOSO	112	127	137	137	160	100	139	151	165	209	143
002	CANFAGNATICO	92	77	85	94	119	104	91	91	111	123	84
003	CAPALEIO	149	173	172	150	165	128	127	155	162	153	84
004	CASTEL DEL PIANO	127	110	117	130	135	129	133	148	172	186	126
005	CASTELL'AZZARA	49	70	78	128	99	64	89	83	121	137	92
006	CASTIGLIONE DELLA PESCAIA	276	315	223	231	252	236	306	294	324	286	190
007	CINIGIANO	91	102	105	104	136	100	108	122	145	162	92
008	CIVITELLA PAGANICO	100	114	102	117	128	85	100	140	157	156	99
009	FOLLONICA	664	584	500	462	545	625	677	605	606	620	458
010	GAVORRANO	210	223	278	305	363	203	241	253	370	371	277
011	GROSSETO	2.375	2.542	2.211	2.142	2.454	2.107	2.374	2.233	2.252	2.423	1.724
012	ISOLA DEL GIGLIO	70	54	46	60	64	69	64	47	66	57	37
013	MAGLIANO IN TOSCANA	171	183	169	171	210	133	157	167	189	183	110
014	MANCIANO	224	254	252	245	280	225	240	280	307	330	233
015	MASSA MARITTIMA	273	261	309	330	399	292	327	330	354	424	338
016	MONTE ARGENTARIO	623	597	484	469	563	527	495	425	494	411	358
027	MONTEROTONDO MARITTIMO	46	38	31	61	49	44	48	57	84	87	62
017	MONTIERI	44	41	72	79	95	55	54	70	89	103	104
018	ORBETELLO	506	544	486	442	469	406	460	472	498	492	375
019	PITIGLIANO	140	161	147	139	158	105	140	146	154	176	97
020	ROCCALBEGNA	63	72	46	63	53	48	57	78	74	92	65
021	ROCCASTRADA	226	298	292	336	343	255	344	306	377	436	344
022	SANTA FIOBA	78	103	101	108	111	82	106	114	145	146	121
023	SCANSANO	143	157	139	181	201	141	187	174	192	239	175
024	SCARLINO	47	78	88	67	97	64	93	82	90	104	90
025	SEGGIANO	35	31	28	33	51	36	32	42	62	63	60
028	SEMPRONIANO	41	50	57	34	63	60	60	76	74	80	64
026	SORANO	127	152	150	180	158	109	160	148	190	181	138
	TOTALE PROVINCIA	7.102	7.511	6.905	6.998	7.920	6.532	7.409	7.289	8.024	8.430	6.140

## dente per sesso e classe di età

						PARTICOLARI CLASSI DI ETÀ (anni)						C O M U N I	Codice dei Comuni
55 — 59	60 — 64	65 — 69	70 — 74	75 e più	Totale	Meno di 6	6 — 10	11 — 13	14 — 18	19 — 20	Totale		
364	397	335	268	495	5.020	283	272	131	273	110	1.069	ARCIDOSO	001
209	202	144	133	143	2.916	196	156	106	186	75	719	CAMPAGNATICO	002
217	213	156	116	110	3.947	351	322	213	329	102	1.317	CAPALBIO	003
348	328	305	243	341	4.610	296	250	151	242	93	1.032	CASTEL DEL PIANO	004
234	227	173	150	180	2.974	149	139	106	215	79	688	CASTELL'AZZARA	005
498	484	370	226	321	7.694	682	565	258	479	176	2.160	CASTIGLIONE DELLA PESCAIA	006
292	285	277	174	245	3.784	226	195	130	219	88	858	CINIGIANO	007
282	277	192	174	251	3.696	218	221	116	229	85	869	CIVITELLA PAGANICO	008
1.040	980	817	543	609	16.775	1.560	1.115	590	923	347	4.535	FOLLONICA	009
649	524	456	366	353	8.478	495	480	323	620	242	2.160	GAVORRANO	010
3.707	3.195	2.439	1.654	2.077	62.590	5.556	4.791	2.537	4.142	1.548	18.574	GROSSETO	011
106	124	91	63	109	1.711	146	100	59	103	43	451	ISOLA DEL GIGLIO	012
292	281	190	176	203	4.555	380	320	184	337	109	1.330	MAGLIANO IN TOSCANA	013
584	565	462	341	449	8.063	553	486	257	517	188	2.001	MANCIANO	014
844	772	563	473	605	10.516	596	594	373	643	266	2.472	MASSA MARITTIMA	015
733	640	519	409	533	13.676	1.479	1.151	547	922	384	4.483	MONTE ARGENTARIO	016
134	138	120	79	98	1.775	102	92	48	107	55	404	MONTEROTONDO MARITTIMO	027
229	188	176	150	228	2.593	99	107	76	175	65	522	MONTEROTONDO MARITTIMO	027
863	820	573	409	555	13.552	1.159	1.066	594	899	324	4.042	MONTEROTONDO MARITTIMO	027
283	313	280	210	287	4.463	359	322	164	254	109	1.208	MONTEROTONDO MARITTIMO	027
163	173	131	113	169	2.106	128	128	55	119	37	467	ORBETELLO	018
829	796	664	465	635	10.381	566	565	317	656	251	2.355	PITIGLIANO	019
257	301	223	177	334	3.710	196	211	120	206	76	809	ROCCALBEGNA	020
421	418	336	275	370	5.609	355	285	177	327	148	1.292	ROCCASTRADA	021
190	171	140	109	159	2.498	139	140	93	129	52	553	SANTA FIORA	022
125	110	110	89	136	1.525	72	59	49	76	39	295	SCANSANO	023
181	172	134	110	162	2.032	100	90	60	97	47	394	SCARLIANO	024
440	393	345	254	358	5.076	287	288	167	321	150	1.213	SEMPRONIANO	028
												SCRANO	026
14.514	13.487	10.721	7.949	10.515	216.325	16.728	14.510	8.001	13.745	5.288	58.272	TOTALE PROVINCIA	

## C H I

168	212	162	136	210	2.468	135	134	67	150	52	538	ARCIDOSO	001
113	106	79	69	60	1.498	107	76	54	102	31	370	CAMPAGNATICO	002
100	105	85	61	46	2.015	182	171	112	152	58	675	CAPALBIO	003
150	161	154	114	149	2.241	147	114	82	119	47	509	CASTEL DEL PIANO	004
113	117	88	72	85	1.485	64	65	52	111	50	342	CASTELL'AZZARA	005
231	241	175	100	146	3.826	346	304	127	220	84	1.081	CASTIGLIONE DELLA PESCAIA	006
173	143	138	94	105	1.920	114	97	73	98	44	426	CINIGIANO	007
162	140	94	69	112	1.875	119	112	57	120	50	458	CIVITELLA PAGANICO	008
492	483	391	241	235	8.188	792	553	316	464	179	2.304	FOLLONICA	009
352	277	206	168	162	4.259	252	246	162	298	134	1.092	GAVORRANO	010
1.852	1.578	1.156	708	826	30.957	2.912	2.465	1.300	2.180	824	9.681	GROSSETO	011
50	64	43	28	59	878	87	44	31	56	27	245	ISOLA DEL GIGLIO	012
143	161	95	79	102	2.423	206	193	84	190	59	732	MAGLIANO IN TOSCANA	013
281	286	244	168	211	4.060	281	243	136	277	98	1.035	MANCIANO	014
443	380	274	196	246	5.176	317	279	193	317	141	1.247	MASSA MARITTIMA	015
375	297	255	150	257	6.780	741	588	291	467	171	2.258	MONTE ARGENTARIO	016
66	61	62	34	40	870	54	37	19	50	30	190	MONTEROTONDO MARITTIMO	027
127	94	79	72	84	1.262	48	51	39	83	31	252	MONTEROTONDO MARITTIMO	027
436	409	253	185	235	6.668	614	549	290	442	171	2.066	MONTEROTONDO MARITTIMO	027
134	149	139	110	130	2.225	173	154	93	133	72	625	ORBETELLO	018
84	71	69	55	78	1.068	80	64	31	59	18	252	PITIGLIANO	019
407	403	310	251	270	5.198	285	296	170	333	126	1.210	ROCCALBEGNA	020
137	134	92	80	166	1.824	104	95	59	102	45	405	ROCCASTRADA	021
206	207	165	132	171	2.810	178	147	95	166	76	662	SANTA FIORA	022
101	96	68	57	64	1.286	63	79	56	71	27	296	SCANSANO	023
72	54	49	51	62	761	40	31	18	34	16	139	SCARLIANO	024
92	81	70	47	73	1.022	51	51	39	34	20	195	SEMPRONIANO	028
231	188	179	126	164	2.581	152	160	92	169	74	647	SCRANO	026
7.291	6.698	5.174	3.653	4.548	107.624	8.644	7.398	4.138	6.997	2.755	29.932	TOTALE PROVINCIA	

Segue TAV. 3 — Popolazione resi

Codice dei Comuni	COMUNI	CLASSI QUINQUENNALI DI ETÀ (anni)										
		Meno di 5	5 — 9	10 — 14	15 — 19	20 — 24	25 — 29	30 — 34	35 — 39	40 — 44	45 — 49	50 — 54
		C - F E M										
001	ARCIDOSO	118	142	122	120	164	115	130	137	183	203	147
002	CAMPAGNATICO	73	74	95	88	108	80	79	99	117	103	98
003	CAPALEIO	133	158	169	158	137	101	149	142	148	134	88
004	CASTEL DEL PIANO	122	137	116	122	143	124	146	157	152	181	132
005	CASTELL'AZZARA	70	68	91	104	104	68	75	97	120	120	83
006	CASTIGLIONE DELLA PESCAIA	282	271	232	251	243	269	302	294	267	280	171
007	CINIGIANO	90	100	94	123	129	88	103	103	128	169	117
008	CIVITELLA PAGANICO	83	109	84	116	127	68	111	131	130	143	120
009	FOLLONICA	628	607	458	459	628	619	725	586	591	655	484
010	GAVORRANO	193	234	266	321	256	182	282	262	382	374	284
011	GROSSETO	2.184	2.356	2.055	1.911	2.348	2.286	2.502	2.358	2.432	2.480	1.769
012	ISOLA DEL GIGLIC	50	57	47	44	56	61	61	49	48	65	46
013	MAGLIANO IN TOSCANA	140	134	158	141	140	110	140	155	165	162	125
014	MANCIANO	224	250	202	247	272	208	265	269	280	343	232
015	MASSA MARITTIMA	228	301	300	338	337	260	345	332	389	442	350
016	MONTI ARGENTARIO	614	592	441	474	535	550	527	422	430	456	355
027	MONTEROTONDO MARITTIMO	44	47	56	57	50	39	50	52	79	60	65
017	MONTIERI	41	51	71	93	82	39	48	60	106	139	86
018	ORBETELLO	443	523	495	429	475	450	514	440	514	516	383
019	PITIGLIANO	149	173	121	119	133	134	130	139	156	168	105
020	ROCCALBEGNA	41	57	47	62	48	36	64	72	72	73	74
021	ROCCA STRADA	235	254	268	319	348	236	296	340	414	415	310
022	SANTA FIORA	72	108	111	101	82	91	122	113	141	152	110
023	SCANSANO	150	141	141	161	178	130	170	177	209	225	178
024	SCARLINO	61	63	63	56	83	61	78	85	101	93	85
025	SEGGIANO	28	25	42	51	48	34	36	32	61	68	57
028	SEMPRONIANO	41	39	35	68	63	51	54	57	73	80	53
026	SORANO	101	134	129	166	148	108	132	150	166	197	162
	<b>TOTALE PROVINCIA</b>	<b>6.638</b>	<b>7.205</b>	<b>6.509</b>	<b>6.699</b>	<b>7.465</b>	<b>6.598</b>	<b>7.636</b>	<b>7.310</b>	<b>8.054</b>	<b>8.496</b>	<b>6.269</b>

Tav. 4 — Popolazione residente in età da

Codice dei Comuni	COMUNI	FORNITI DI TITOLO DI STUDIO									
		LAUREA		DIPLOMA		LICENZA MEDIA INFERIORE		LICENZA ELEMENTARE (a)		TOTALE	
		MF	M	MF	M	MF	M	MF	M	MF	M
001	ARCIDOSO	50	34	278	128	482	286	2.288	1.176	3.098	1.624
002	CAMPAGNATICO	20	14	75	35	230	130	1.095	623	1.420	802
003	CAPALEIO	9	7	81	47	362	219	1.565	875	2.017	1.148
004	CASTEL DEL PIANO	64	45	256	118	514	305	1.595	833	2.429	1.301
005	CASTELL'AZZARA	10	9	145	80	314	179	1.184	643	1.653	911
006	CASTIGLIONE DELLA PESCAIA	64	54	332	185	674	364	2.892	1.567	3.962	2.170
007	CINIGIANO	14	10	96	39	279	150	1.788	1.000	2.177	1.199
008	CIVITELLA PAGANICO	13	12	140	81	330	183	1.352	750	1.835	1.026
009	FOLLONICA	158	104	1.087	591	2.192	1.318	6.658	3.339	10.095	5.352
010	GAVORRANO	45	35	287	162	857	520	3.226	1.732	4.415	2.449
011	GROSSETO	1.306	876	5.305	2.799	9.242	5.711	26.134	12.635	41.987	22.021
012	ISOLA DEL GIGLIC	10	7	63	38	175	109	669	340	917	494
013	MAGLIANO IN TOSCANA	14	12	110	72	295	175	1.819	1.049	2.238	1.308
014	MANCIANO	42	32	291	154	698	403	2.725	1.554	3.756	2.143
015	MASSA MARITTIMA	121	74	552	330	1.040	585	4.120	2.141	5.833	3.130
016	MONTI ARGENTARIO	115	83	595	358	1.591	1.060	4.970	2.490	7.271	3.991
027	MONTEROTONDO MARITTIMO	8	8	44	27	145	81	851	423	1.048	539
017	MONTIERI	9	8	112	61	251	140	1.151	583	1.523	792
018	ORBETELLO	128	89	638	341	1.669	975	5.428	2.765	7.863	4.170
019	PITIGLIANO	41	34	213	123	439	247	1.408	788	2.101	1.192
020	ROCCALBEGNA	12	10	59	36	144	77	684	402	899	525
021	ROCCA STRADA	42	30	282	136	829	462	3.950	2.160	5.103	2.788
022	SANTA FIORA	24	17	136	74	391	234	1.318	710	1.869	1.035
023	SCANSANO	22	17	170	83	375	225	2.057	1.134	2.624	1.459
024	SCARLINO	10	8	63	36	215	139	900	500	1.188	683
025	SEGGIANO	6	4	60	25	132	69	861	454	1.059	552
028	SEMPRONIANO	9	7	78	38	155	74	762	458	1.004	577
026	SORANO	23	19	128	73	285	171	1.929	1.123	2.365	1.386
	<b>TOTALE PROVINCIA</b>	<b>2.389</b>	<b>1.659</b>	<b>11.676</b>	<b>6.270</b>	<b>24.305</b>	<b>14.591</b>	<b>85.379</b>	<b>44.247</b>	<b>123.749</b>	<b>66.767</b>

(a) Cfr. Avvertenze a pag. VI, punto 6.



ente per sesso e classe di età

						PARTICOLARI CLASSI DI ETÀ (anni)						C O M U N I	Codice dei Comuni
55 — 59	60 — 64	65 — 69	70 — 74	75 e più	Totale	Meno di 6	6 — 10	11 — 13	14 — 18	19 — 20	Totale		
<b>I N E</b>													
196	185	173	132	285	2.552	148	138	64	123	58	531	ARCIDOSO	001
96	96	65	64	83	1.418	89	80	52	84	44	349	CAMPAGNATICO	002
117	108	71	55	64	1.932	169	151	101	177	44	642	CAPALBIO	003
198	167	151	129	192	2.369	149	136	69	123	46	523	CASTEL DEL PIANO	004
121	110	85	78	95	1.489	85	74	54	104	29	346	CASTELL'AZZARA	005
267	243	195	126	175	3.868	336	261	131	259	92	1.079	CASTIGLIONE DELLA PESCAIA	006
119	142	139	80	140	1.864	112	98	57	121	44	432	CINIGIANO	007
120	137	98	105	139	1.821	99	109	59	109	35	411	CIVITELLA PAGANICO	008
548	497	426	302	374	8.587	768	562	274	459	168	2.231	FOLLONICA	009
297	247	250	198	191	4.219	243	234	161	322	108	1.068	GAVORRANO	010
1.855	1.617	1.283	946	1.251	31.633	2.644	2.326	1.237	1.962	724	8.893	GROSSETO	011
56	60	48	35	50	833	59	56	28	47	16	206	ISOLA DEL GIGLIO	012
149	120	95	97	101	2.132	174	127	100	147	50	598	MAGLIANC IN TOSCANA	013
303	279	218	173	238	4.003	272	243	121	240	90	966	MANCIANC	014
401	392	289	277	359	5.340	279	315	180	326	125	1.225	MASSA MARITTIMA	015
358	343	264	259	276	6.896	738	563	256	455	213	2.225	MONTI ARGENTARIO	016
68	77	58	45	58	905	48	55	29	57	25	214	MONTI ARGENTARIO	016
102	94	97	78	144	1.331	51	56	37	92	34	270	MONTI ARGENTARIO	016
427	411	320	224	320	6.884	545	517	304	457	153	1.976	MONTI ARGENTARIO	016
149	164	141	100	157	2.238	186	168	71	121	37	583	MONTI ARGENTARIO	016
79	102	62	58	91	1.038	48	64	24	60	19	215	MONTI ARGENTARIO	016
422	393	354	214	365	5.183	281	269	147	323	125	1.145	MONTI ARGENTARIO	016
120	167	131	97	168	1.886	92	116	61	104	31	404	MONTI ARGENTARIO	016
215	211	171	143	199	2.799	177	138	82	161	72	630	MONTI ARGENTARIO	016
89	75	72	52	95	1.212	76	61	37	58	25	257	MONTI ARGENTARIO	016
53	56	61	38	74	764	32	28	31	42	23	156	MONTI ARGENTARIO	016
89	91	64	63	89	1.010	49	39	21	63	27	199	MONTI ARGENTARIO	016
209	205	166	128	194	2.495	135	128	75	152	76	566	MONTI ARGENTARIO	016
7.223	6.789	5.547	4.296	5.967	108.701	8.084	7.112	3.863	6.748	2.533	28.340	TOTALE PROVINCIA	

anni in poi per sesso e grado di istruzione

ALFABETI PRIVI DI TITOLO DI STUDIO (a)		ANALFABETI				POPOLAZIONE RESIDENTE IN ETÀ DA 6 ANNI IN POI				C O M U N I	Codice dei Comuni
MF	M	TOTALE		di cui in età da 45 anni in poi		TOTALE		di cui da 6 a 13 anni			
MF	M	MF	M	MF	M	MF	M	MF	M		
1.183	498	456	211	435	202	4.737	2.333	403	201	ARCIDOSO	001
1.063	479	237	110	225	106	2.720	1.391	262	130	CAMPAGNATICO	002
1.306	590	273	95	247	85	3.596	1.833	535	283	CAPALBIO	003
1.597	681	288	112	274	108	4.314	2.094	401	196	CASTEL DEL PIANO	004
1.010	439	162	71	148	61	2.825	1.421	245	117	CASTELL'AZZARA	005
2.662	1.164	388	146	345	125	7.012	3.480	823	431	CASTIGLIONE DELLA PESCAIA	006
991	448	390	159	367	150	3.558	1.806	325	170	CINIGIANO	007
1.350	611	293	119	269	105	3.478	1.756	337	169	CIVITELLA PAGANICO	008
4.690	1.911	430	133	394	122	15.215	7.396	1.705	869	FOLLONICA	009
3.046	1.336	522	222	485	206	7.983	4.007	803	408	GAVORRANO	010
13.166	5.388	1.881	636	1.734	580	57.034	28.045	7.328	3.765	GROSSETO	011
616	277	32	20	27	18	1.565	791	159	75	ISOLA DEL GIGLIO	012
1.632	764	305	145	275	128	4.175	2.217	504	277	MAGLIANC IN TOSCANA	013
3.042	1.356	712	280	666	259	7.510	3.779	743	379	MANCIANC	014
3.441	1.475	646	254	583	216	9.920	4.859	967	472	MASSA MARITTIMA	015
4.517	1.860	409	188	357	160	12.197	6.039	1.698	879	MONTI ARGENTARIO	016
616	273	9	4	9	4	1.673	816	140	56	MONTI ARGENTARIO	016
824	369	147	53	135	45	2.494	1.214	183	90	MONTI ARGENTARIO	016
4.024	1.681	506	203	444	166	12.393	6.054	1.660	839	MONTI ARGENTARIO	016
1.638	706	365	154	331	136	4.104	2.052	486	247	MONTI ARGENTARIO	016
893	383	186	80	174	75	1.978	988	183	95	MONTI ARGENTARIO	016
3.975	1.836	737	289	695	273	9.815	4.913	882	466	MONTI ARGENTARIO	016
1.411	591	234	94	225	92	3.514	1.720	331	154	MONTI ARGENTARIO	016
2.219	977	411	196	378	182	5.254	2.632	462	242	MONTI ARGENTARIO	016
1.005	474	166	66	156	61	2.359	1.223	233	135	MONTI ARGENTARIO	016
230	110	164	59	148	57	1.453	721	108	49	MONTI ARGENTARIO	016
766	322	162	72	154	67	1.932	971	150	90	MONTI ARGENTARIO	016
1.929	864	495	179	462	169	4.789	2.429	455	252	MONTI ARGENTARIO	016
64.842	27.863	11.006	4.350	10.142	3.958	199.597	98.980	22.511	11.536	TOTALE PROVINCIA	

Tav. 5 — Popolazione residente temporaneamente assente per sesso, luogo di presenza e motivo dell'assenza

Codice dei Comuni	C O M U N I	IN ALTRI COMUNI				ALL'ESTERO				TOTALE	
		Totale		di cui per motivi di lavoro		Totale		di cui per motivi di lavoro		MF	M
		MF	M	MF	M	MF	M	MF	M		
001	ARCIDOSSO	259	127	99	46	5	4	2	2	264	131
002	CAMPAGNATICO	105	58	23	12	8	4	3	1	113	62
003	CAPALEIO	132	82	31	17	6	4	6	4	138	86
004	CASTEL DEL PIANO	191	112	94	56	9	4	5	2	200	116
005	CASTELL'AZZARA	211	117	78	32	4	4	4	4	215	121
006	CASTIGLIONE DELLA PESCAIA	309	166	108	49	31	20	13	9	340	186
007	CINIGIANO	177	91	70	36	7	3	6	2	184	94
008	CIVITELLA PAGANICO	138	75	41	24	1	1	1	1	139	76
009	FOLLONICA	514	302	189	123	37	30	27	22	551	332
010	GAVORRANO	325	190	91	44	17	13	11	10	342	203
011	GROSSETO	1.918	1.124	476	294	82	54	37	27	2.000	1.178
012	ISOLA DEL GIGLIO	148	100	56	42	44	40	39	37	192	140
013	MAGLIANO IN TOSCANA	153	98	34	18	14	11	13	10	167	109
014	MANCIANO	251	154	70	41	2	-	1	-	253	154
015	MASSA MARITTIMA	371	213	127	73	13	9	11	8	384	222
016	MONTE ARGENTARIO	649	400	245	153	542	487	467	450	1.191	887
027	MONTEROTONDO MARITTIMO	79	42	43	20	-	-	-	-	79	42
017	MONTIERI	111	64	29	17	-	-	-	-	111	64
018	ORBETELLO	504	275	145	80	29	21	17	14	533	296
019	PITIGLIANO	243	134	115	53	13	9	10	6	256	143
020	ROCCALBEGNA	109	60	37	26	1	1	1	1	110	61
021	ROCCASTRADA	214	140	61	39	9	8	6	6	223	148
022	SANTA FIORA	175	97	111	62	4	3	4	3	179	100
023	SCANSANO	163	96	51	25	1	-	-	-	164	96
024	SCARLINO	56	36	10	6	5	4	5	4	61	40
025	SEGGIANO	76	48	33	19	1	1	1	1	77	49
028	SEMFRONIANO	114	68	35	18	-	-	-	-	114	68
026	SORANO	186	97	70	36	7	5	1	1	193	102
	TOTALE PROVINCIA	7.881	4.566	2.572	1.461	892	740	691	625	8.773	5.306

Tav. 7 — Popolazione residente attiva in condizioni

Codice dei Comuni	C O M U N I	AGRICOLTURA, FORESTE, CACCIA E PESCA		INDUSTRIE ESTRATTIVE E MANIFATTURIERE		INDUSTRIE DELLE COSTRUZIONI E DELL'INSTALLAZIONE DI IMPIANTI		ENERGIA ELETTRICA, GAS E ACQUA		COMMERCIO	
		MF	M	MF	M	MF	M	MF	M	MF	M
001	ARCIDOSSO	430	423	224	189	196	195	13	13	290	172
002	CAMPAGNATICO	594	591	205	125	84	84	3	3	66	38
003	CAPALEIO	855	831	110	89	148	147	6	6	104	58
004	CASTEL DEL PIANO	489	475	228	184	150	148	8	8	226	138
005	CASTELL'AZZARA	137	137	334	316	94	93	8	8	103	38
006	CASTIGLIONE DELLA PESCAIA	756	693	365	209	545	539	2	2	722	428
007	CINIGIANO	749	721	169	102	162	162	5	4	120	61
008	CIVITELLA PAGANICO	538	523	242	162	166	165	3	3	148	82
009	FOLLONICA	317	291	2.096	1.960	724	718	44	44	1.076	607
010	GAVORRANO	475	442	1.003	872	398	396	3	3	295	158
011	GROSSETO	2.666	2.511	3.572	2.641	2.522	2.481	180	176	4.215	2.699
012	ISOLA DEL GIGLIO	29	28	34	32	83	82	21	20	91	42
013	MAGLIANO IN TOSCANA	989	969	127	116	190	190	2	2	143	75
014	MANCIANO	1.403	1.384	338	317	197	197	31	31	293	162
015	MASSA MARITTIMA	495	487	1.370	1.197	261	260	28	28	381	205
016	MONTE ARGENTARIO	541	522	496	377	689	681	6	6	610	380
027	MONTEROTONDO MARITTIMO	126	125	104	102	74	73	135	128	49	24
017	MONTIERI	138	137	282	238	52	50	8	7	87	37
018	ORBETELLO	1.058	982	877	742	583	579	29	29	769	454
019	PITIGLIANO	617	608	152	135	135	133	2	2	141	78
020	ROCCALBEGNA	362	361	103	90	81	80	1	1	84	35
021	ROCCASTRADA	954	793	1.099	842	337	334	9	9	393	234
022	SANTA FIORA	131	131	327	318	148	147	26	26	154	85
023	SCANSANO	1.098	1.078	305	223	131	131	9	9	216	102
024	SCARLINO	223	216	224	200	155	154	2	2	87	43
025	SEGGIANO	325	301	62	48	32	32	-	-	71	41
028	SEMFRONIANO	381	372	92	72	72	71	-	-	80	42
026	SORANO	1.173	1.093	131	110	77	77	3	3	134	69
	TOTALE PROVINCIA	18.049	17.225	14.671	12.008	8.486	8.399	587	573	11.148	6.587

Tav. 6 — Popolazione residente in età da 14 anni in poi attiva e non attiva per sesso

Codice dei Comuni	C O M U N I	P O P O L A Z I O N E   A T T I V A						P O P O L A Z I O N E N O N   A T T I V A		T O T A L E	
		In condizione professionale		In cerca di prima occupazione		Totale		MF	M	MF	M
		MF	M	MF	M	MF	M				
001	ARCIDOSO	1.532	1.224	104	47	1.636	1.271	2.698	861	4.334	2.132
002	CAMPAGNATICO	1.069	918	34	19	1.103	937	1.355	324	2.458	1.261
003	CAPALBIO	1.394	1.252	72	50	1.466	1.302	1.595	248	3.061	1.550
004	CASTEL DEL PIANO	1.470	1.177	94	38	1.564	1.215	2.349	683	3.913	1.898
005	CASTELL'AZZARA	791	666	93	59	884	725	1.696	579	2.580	1.304
006	CASTIGLIONE DELLA PESCAIA	2.816	2.173	116	66	2.932	2.239	3.257	810	6.189	3.049
007	CINIGIANO	1.342	1.138	74	40	1.416	1.178	1.817	458	3.233	1.636
008	CIVITELLA PAGANICO	1.293	1.080	56	34	1.349	1.114	1.792	473	3.141	1.587
009	FOLLONICA	5.387	4.386	262	151	5.649	4.537	7.861	1.990	13.510	6.527
010	GAVORRANO	2.615	2.181	160	94	2.775	2.275	4.405	1.324	7.180	3.599
011	GROSSETO	22.412	17.295	1.122	624	23.534	17.919	26.172	6.361	49.706	24.280
012	ISOLA DEL GIGLIO	478	409	28	26	506	435	900	281	1.406	716
013	MAGLIANO IN TOSCANA	1.651	1.497	70	52	1.721	1.549	1.950	391	3.671	1.940
014	MANCIANO	2.658	2.365	129	77	2.787	2.442	3.980	958	6.767	3.400
015	MASSA MARITTIMA	3.234	2.611	157	101	3.391	2.712	5.562	1.675	8.953	4.387
016	MONTE ARGENTARIO	4.042	3.445	234	162	4.276	3.607	6.223	1.553	10.499	5.160
027	MONTEROTONDO MARITTIMO	541	487	32	22	573	509	960	251	1.533	760
017	MONTIERI	681	548	54	31	735	579	1.576	545	2.311	1.124
018	ORBETELLO	4.589	3.675	255	173	4.844	3.848	5.889	1.367	10.733	5.215
019	PITIGLIANO	1.399	1.208	69	44	1.468	1.252	2.150	553	3.618	1.805
020	ROCCALBEGNA	715	627	27	18	742	645	1.053	248	1.795	893
021	ROCCASTRADA	3.348	2.604	145	79	3.493	2.683	5.440	1.764	8.933	4.447
022	SANTA FIORA	984	836	91	56	1.075	892	2.108	674	3.183	1.566
023	SCANSANO	2.028	1.712	68	36	2.096	1.748	2.696	642	4.792	2.390
024	SCARLINO	833	721	29	12	862	733	1.264	355	2.126	1.088
025	SEGGIANO	559	466	28	15	587	481	758	191	1.345	672
028	SEMERONIANO	732	625	28	14	760	639	1.022	242	1.782	881
026	SORANO	1.702	1.490	93	58	1.795	1.548	2.539	629	4.334	2.177
	TOTALE PROVINCIA	72.295	58.816	3.724	2.198	76.019	61.014	101.067	26.430	177.086	87.444

professionale, per sesso e ramo di attività economica

TRASPORTI E COMUNICAZIONI		CREDITO E ASSICURAZIONE		SERVIZI		PUBBLICA AMMINISTRAZIONE		TOTALE		C O M U N I	Codice dei Comuni
MF	M	MF	M	MF	M	MF	M	MF	M		
54	49	24	17	209	87	92	79	1.532	1.224	ARCIDOSO	001
27	23	9	9	60	27	21	18	1.069	918	CAMPAGNATICO	002
74	68	3	3	72	30	22	20	1.394	1.252	CAPALBIO	003
49	41	17	13	236	114	67	56	1.470	1.177	CASTEL DEL PIANO	004
18	17	1	1	50	16	46	40	791	666	CASTELL'AZZARA	005
57	53	22	20	221	123	126	106	2.816	2.173	CASTIGLIONE DELLA PESCAIA	006
30	25	11	10	72	31	24	22	1.342	1.138	CINIGIANO	007
66	63	20	19	78	33	32	30	1.293	1.080	CIVITELLA PAGANICO	008
340	312	73	61	487	215	230	178	5.387	4.386	FOLLONICA	009
134	126	19	18	184	72	104	94	2.615	2.181	GAVORRANO	010
1.315	1.216	463	391	3.459	1.595	4.020	3.585	22.412	17.295	GROSSETO	011
150	148	4	4	29	20	37	33	478	409	ISOLA DEL GIGLIO	012
64	60	10	10	78	31	48	44	1.651	1.497	MAGLIANO IN TOSCANA	013
66	63	11	11	128	75	191	125	2.658	2.365	MANCIANO	014
103	92	36	32	390	176	170	134	3.234	2.611	MASSA MARITTIMA	015
917	903	35	32	538	348	210	196	4.042	3.445	MONTE ARGENTARIO	016
15	14	-	-	18	7	20	14	541	487	MONTEROTONDO MARITTIMO	027
29	26	8	7	53	26	24	20	681	548	MONTIERI	017
300	276	55	43	515	232	403	338	4.589	3.675	ORBETELLO	018
56	53	16	15	180	90	100	94	1.399	1.208	PITIGLIANO	019
15	13	6	5	42	21	21	21	715	627	ROCCALBEGNA	020
178	168	21	19	209	95	148	110	3.348	2.604	ROCCASTRADA	021
51	46	6	5	106	48	35	30	984	836	SANTA FIORA	022
48	42	11	10	150	58	60	59	2.028	1.712	SCANSANO	023
65	61	5	4	42	14	30	27	833	721	SCARLINO	024
11	10	4	2	23	8	31	24	559	466	SEGGIANO	025
22	20	4	4	40	16	41	28	732	625	SEMERONIANO	028
24	23	7	7	80	37	73	71	1.702	1.490	SORANO	026
4.278	4.011	901	772	7.749	3.645	6.426	5.596	72.295	58.816	TOTALE PROVINCIA	

**Tav. 8 — Popolazione residente attiva in condizione professionale per sesso, settore di attività economica e posizione nella professione**

Codice dei Comuni	C O M U N I	P O S I Z I O N E N E L L A P R O F E S S I O N E									
		Imprenditori e liberi professionisti		Lavoratori in proprio		Dirigenti e impiegati		Lavoratori dipendenti		Coadiuvanti	
		MF	M	MF	M	MF	M	MF	M	MF	M
<b>A - TOTALE</b>											
001	ARCIDOSSO	30	25	493	397	253	167	707	618	49	17
002	CAMPAGNATICO	10	9	435	418	85	54	365	281	174	156
003	CAPALBIO	10	9	634	597	99	65	400	357	251	224
004	CASTEL DEL PIANO	28	28	579	510	275	169	525	441	63	29
005	CASTELL'AZZARA	15	15	172	113	99	67	492	468	13	3
006	CASTIGLIONE DELLA PESCAIA	90	81	801	663	286	200	1.444	1.153	195	76
007	CINIGIANO	24	20	687	628	102	69	459	381	70	40
008	CIVITELLA PAGANICO	22	21	453	401	165	119	565	481	88	58
009	FOLLONICA	130	119	1.034	753	1.060	773	2.977	2.681	186	60
010	GAVORRANO	33	31	488	397	282	206	1.670	1.464	142	83
011	GROSSETO	561	532	4.601	3.844	7.155	5.297	9.068	7.115	1.027	507
012	ISOLA DEL GIGLIO	14	12	121	83	69	57	259	251	15	6
013	MAGLIANO IN TOSCANA	6	4	669	620	141	103	496	447	339	323
014	MANCIANO	28	27	1.188	1.102	303	209	759	699	380	328
015	MASSA MARITTIMA	36	33	670	561	541	385	1.845	1.564	142	68
016	MONTE ARGENTARIO	80	75	681	515	764	645	2.404	2.158	113	52
027	MONTEROTONDO MARITTIMO	8	6	117	103	66	55	347	321	3	2
017	MONTIERI	10	8	181	144	87	61	389	333	14	2
018	ORBETELLO	97	90	1.299	1.109	787	568	2.170	1.813	236	95
019	PITIGLIANO	27	26	669	616	252	176	367	327	84	63
020	ROCCALBEGNA	17	17	368	332	54	40	235	210	41	28
021	ROCCASTRADA	39	39	1.116	867	282	180	1.807	1.486	104	32
022	SANTA FIORA	7	6	238	179	135	89	583	552	21	10
023	SCANSANO	23	22	963	875	139	85	707	578	196	152
024	SCARLINO	19	17	223	192	64	49	489	447	38	16
025	SEGGIANO	13	11	260	227	37	24	227	198	22	6
028	SEMPRONIANO	15	15	362	320	67	44	210	184	78	62
026	SORANO	12	10	895	831	110	87	381	340	304	222
	<b>TOTALE PROVINCIA</b>	<b>1.404</b>	<b>1.308</b>	<b>20.397</b>	<b>17.397</b>	<b>13.759</b>	<b>10.043</b>	<b>32.347</b>	<b>27.348</b>	<b>4.388</b>	<b>2.720</b>
<b>B - AGRICOLTURA, FORESTE, CACCIA E PESCA</b>											
001	ARCIDOSSO	3	3	162	160	6	5	252	248	7	7
002	CAMPAGNATICO	5	5	354	353	1	1	84	84	150	148
003	CAPALBIO	-	-	514	507	15	10	105	103	221	211
004	CASTEL DEL PIANO	-	-	308	306	4	4	167	158	10	7
005	CASTELL'AZZARA	-	-	70	70	4	4	63	63	-	-
006	CASTIGLIONE DELLA PESCAIA	11	11	316	306	17	15	372	333	40	28
007	CINIGIANO	-	-	530	519	7	7	165	163	47	32
008	CIVITELLA PAGANICO	1	1	271	271	9	8	200	198	57	45
009	FOLLONICA	4	4	110	104	29	27	142	134	32	22
010	GAVORRANO	3	3	211	206	11	11	171	158	79	64
011	GROSSETO	23	22	1.255	1.223	154	138	920	847	314	281
012	ISOLA DEL GIGLIO	1	1	21	20	-	-	5	5	2	2
013	MAGLIANO IN TOSCANA	3	2	503	496	12	10	161	152	310	309
014	MANCIANO	5	5	858	850	25	24	204	202	311	303
015	MASSA MARITTIMA	3	2	277	275	11	11	153	151	51	48
016	MONTE ARGENTARIO	7	6	119	108	63	63	338	334	14	11
027	MONTEROTONDO MARITTIMO	-	-	78	77	4	4	44	44	-	-
017	MONTIERI	1	1	91	90	-	-	46	46	-	-
018	ORBETELLO	7	7	595	569	43	40	356	325	57	41
019	PITIGLIANO	-	-	457	455	12	12	99	94	49	47
020	ROCCALBEGNA	-	-	268	268	-	-	69	68	25	25
021	ROCCASTRADA	4	4	642	498	15	15	287	273	6	3
022	SANTA FIORA	-	-	48	48	2	2	80	80	1	1
023	SCANSANO	4	4	687	679	8	8	253	247	146	140
024	SCARLINO	1	1	131	131	5	5	71	71	15	8
025	SEGGIANO	5	4	203	191	3	3	101	99	13	4
028	SEMPRONIANO	-	-	240	240	3	2	77	76	61	54
026	SORANO	2	1	739	725	4	4	154	147	274	216
	<b>TOTALE PROVINCIA</b>	<b>93</b>	<b>87</b>	<b>10.058</b>	<b>9.745</b>	<b>467</b>	<b>433</b>	<b>5.139</b>	<b>4.903</b>	<b>2.292</b>	<b>2.057</b>

Segue TAV. 8 — Popolazione residente attiva in condizione professionale per sesso, settore di attività economica e posizione nella professione

Codice dei Comuni	C O M U N I	P O S I Z I O N E N E L L A P R O F E S S I O N E									
		Imprenditori e liberi professionisti		Lavoratori in proprio		Dirigenti e impiegati		Lavoratori dipendenti		Coadiuvanti	
		MF	M	MF	M	MF	M	MF	M	MF	M
<b>C - INDUSTRIE</b>											
001	ARCIDOSO	14	13	107	93	23	20	284	268	5	3
002	CAMPAGNATICO	2	2	38	34	5	4	239	167	8	5
003	CAPALBIO	7	6	34	33	2	1	211	193	10	9
004	CASTEL DEL PIANO	14	14	105	93	21	19	233	205	13	9
005	CASTELL'AZZARA	9	9	20	18	36	34	368	354	3	2
006	CASTIGLIONE DELLA PESCAIA	26	26	136	130	51	37	680	543	19	14
007	CINIGIANO	20	17	52	45	12	11	247	190	5	5
008	CIVITELLA PAGANICO	12	11	69	64	28	25	295	225	7	5
009	FOLLONICA	47	46	233	221	376	346	2.188	2.099	20	10
010	GAVORRANO	14	14	77	71	76	70	1.229	1.112	8	4
011	GROSSETO	157	153	1.165	1.095	583	456	4.270	3.536	99	58
012	ISOLA DEL GIGLIO	5	5	26	25	6	5	100	98	1	1
013	MAGLIANO IN TOSCANA	2	2	57	55	7	7	244	236	9	8
014	MANCIANO	7	7	92	90	39	38	419	404	9	6
015	MASSA MARITTIMA	18	17	125	112	174	164	1.332	1.187	10	5
016	MONTE ARGENTARIO	32	32	196	175	62	54	886	794	15	9
027	MONTEROTONDO MARITTIMO	3	2	9	9	34	33	267	259	-	-
017	MONTIERI	3	3	20	19	25	23	290	249	4	1
018	ORBETELLO	25	23	238	220	122	113	1.080	981	24	13
019	PITIGLIANO	11	11	78	73	12	9	176	168	12	9
020	ROCCALBEGNA	11	11	34	33	3	3	133	121	4	3
021	ROCCASTRADA	13	13	157	138	49	34	1.208	986	18	14
022	SANTA FIORA	1	1	54	50	33	31	410	407	3	2
023	SCANSANO	11	11	106	99	5	5	316	246	7	2
024	SCARLINO	12	11	26	25	13	12	325	305	5	3
025	SEGGIANO	3	3	17	16	3	2	70	58	1	1
028	SEMPRONIANO	15	15	45	38	8	6	90	79	6	5
026	SORANO	7	6	44	41	9	8	144	132	7	3
	<b>TOTALE PROVINCIA</b>	<b>501</b>	<b>484</b>	<b>3.360</b>	<b>3.115</b>	<b>1.817</b>	<b>1.570</b>	<b>17.734</b>	<b>15.602</b>	<b>332</b>	<b>209</b>
<b>D - ALTRE ATTIVITÀ</b>											
001	ARCIDOSO	13	9	224	144	224	142	171	102	37	7
002	CAMPAGNATICO	3	2	43	31	79	49	42	30	16	3
003	CAPALBIO	3	3	86	57	82	54	84	61	20	4
004	CASTEL DEL PIANO	14	14	166	111	250	146	125	78	40	13
005	CASTELL'AZZARA	6	6	82	25	59	29	61	51	10	1
006	CASTIGLIONE DELLA PESCAIA	53	44	349	227	218	148	392	277	136	34
007	CINIGIANO	4	3	105	64	83	51	47	28	18	3
008	CIVITELLA PAGANICO	9	9	113	66	128	86	70	58	24	8
009	FOLLONICA	79	69	691	428	655	400	647	448	134	28
010	GAVORRANO	16	14	200	120	195	125	270	194	55	15
011	GROSSETO	381	357	2.181	1.526	6.418	4.703	3.878	2.732	614	168
012	ISOLA DEL GIGLIO	8	6	74	38	63	52	154	148	12	3
013	MAGLIANO IN TOSCANA	1	-	109	69	122	86	91	59	20	6
014	MANCIANO	16	15	238	162	239	147	136	93	60	19
015	MASSA MARITTIMA	15	14	268	174	356	210	360	226	81	15
016	MONTE ARGENTARIO	41	37	366	232	639	528	1.180	1.030	84	32
027	MONTEROTONDO MARITTIMO	5	4	30	17	28	18	36	18	3	2
017	MONTIERI	6	4	70	35	62	38	53	38	10	1
018	ORBETELLO	65	60	466	320	622	415	734	507	155	41
019	PITIGLIANO	16	15	134	88	228	155	92	65	23	7
020	ROCCALBEGNA	6	6	66	31	51	37	33	21	12	-
021	ROCCASTRADA	22	22	317	231	218	131	312	227	80	15
022	SANTA FIORA	6	5	136	81	100	56	93	65	17	7
023	SCANSANO	8	7	170	97	126	72	138	85	43	10
024	SCARLINO	6	5	66	36	46	32	93	71	18	5
025	SEGGIANO	5	4	40	20	31	19	56	41	8	1
028	SEMPRONIANO	-	-	77	42	56	36	43	29	11	3
026	SORANO	3	3	112	65	97	75	83	61	23	3
	<b>TOTALE PROVINCIA</b>	<b>810</b>	<b>737</b>	<b>6.979</b>	<b>4.537</b>	<b>11.475</b>	<b>8.040</b>	<b>9.474</b>	<b>6.843</b>	<b>1.764</b>	<b>454</b>

Tav. 9 — Popolazione residente attiva in condizione professional

Codice dei Comuni	C O M U N I	C L A S S								
		14 — 20			21 — 29			30 — 54		
		Agricoltura, foreste, caccia e pesca	Industrie	Altre attività	Agricoltura, foreste, caccia e pesca	Industrie	Altre attività	Agricoltura, foreste, caccia e pesca	Industrie	Altre attività
001	ARCIDOSO	14	47	25	22	99	116	268	240	433
002	CAMPAGNATICO	33	78	9	87	82	48	329	112	103
003	CAPALBIO	59	34	9	146	62	50	409	146	188
004	CASTEL DEL PIANO	19	37	13	51	83	138	277	224	361
005	CASTELL'AZZARA	5	10	9	10	74	42	74	332	122
006	CASTIGLIONE DELLA PESCAIA	30	158	76	93	212	215	444	481	721
007	CINIGIANO	32	65	7	96	78	50	389	154	157
008	CIVITELLA PAGANICO	24	66	15	42	93	65	310	205	209
009	FOLLONICA	3	156	96	20	714	437	184	1.773	1.396
010	GAVORRANO	22	180	60	48	316	132	260	852	442
011	GROSSETO	115	764	704	290	1.565	2.764	1.469	3.346	8.361
012	ISOLA DEL GIGLIO	1	14	15	4	28	80	16	82	173
013	MAGLIANO IN TOSCANA	87	42	29	156	72	69	492	174	192
014	MANCIANO	95	28	31	187	118	126	712	367	416
015	MASSA MARITTIMA	22	158	50	50	388	190	258	1.028	645
016	MONTE ARGENTARIO	23	94	134	93	279	592	344	716	1.355
027	MONTETONDO MARITTIMO	5	17	5	6	55	17	83	199	62
017	MONTIERI	1	39	6	16	71	41	77	214	112
018	ORBETELLO	55	129	106	134	290	408	578	906	1.208
019	PITIGLIANO	35	48	14	60	68	87	322	149	325
020	ROCCALBEGNA	17	17	9	24	41	25	190	105	102
021	ROCCASTRADA	46	241	60	112	334	182	581	790	561
022	SANTA FIORA	2	20	10	8	73	73	87	362	220
023	SCANSANO	64	80	34	138	90	91	583	241	269
024	SCARLINO	5	41	12	18	88	41	128	218	150
025	SEGGIANO	4	5	13	21	23	27	176	49	77
028	SEMPRONIANO	10	11	11	40	32	42	189	104	105
026	SORANO	81	22	22	103	61	60	577	109	187
	TOTALE PROVINCIA	909	2.605	1.584	2.075	5.489	6.208	9.806	13.678	18.652

A - T o

001	ARCIDOSO	14	34	11	19	91	74	264	231	260
002	CAMPAGNATICO	32	36	3	87	59	31	327	97	62
003	CAPALBIO	56	23	5	141	54	33	398	146	123
004	CASTEL DEL PIANO	19	22	9	49	69	84	267	209	226
005	CASTELL'AZZARA	5	9	3	10	64	23	74	326	68
006	CASTIGLIONE DELLA PESCAIA	24	62	44	86	172	137	409	458	464
007	CINIGIANO	29	25	2	92	65	30	374	140	92
008	CIVITELLA PAGANICO	24	25	8	39	69	47	300	190	135
009	FOLLONICA	-	114	35	16	662	253	171	1.727	902
010	GAVORRANO	21	110	21	43	277	90	240	829	295
011	GROSSETO	107	448	330	272	1.171	1.906	1.373	3.099	6.056
012	ISOLA DEL GIGLIO	1	14	10	4	26	66	16	81	141
013	MAGLIANO IN TOSCANA	84	37	9	152	68	49	483	173	129
014	MANCIANO	95	21	18	185	110	70	703	362	275
015	MASSA MARITTIMA	22	90	19	49	335	101	253	976	393
016	MONTE ARGENTARIO	23	74	82	90	248	508	332	642	1.095
027	MONTETONDO MARITTIMO	5	17	2	6	55	7	82	192	42
017	MONTIERI	1	18	4	16	61	23	76	199	67
018	ORBETELLO	52	96	43	124	254	254	530	844	825
019	PITIGLIANO	32	41	9	58	64	54	320	142	220
020	ROCCALBEGNA	17	11	6	24	35	17	189	103	58
021	ROCCASTRADA	37	92	24	85	260	119	476	762	387
022	SANTA FIORA	2	18	2	8	72	44	87	357	135
023	SCANSANO	63	45	15	136	66	59	569	219	144
024	SCARLINO	4	28	5	17	83	24	123	212	103
025	SEGGIANO	4	5	6	19	22	17	160	44	49
028	SEMPRONIANO	10	6	4	38	25	26	183	96	63
026	SORANO	69	15	8	93	55	35	535	103	135
	TOTALE PROVINCIA	852	1.536	737	1.958	4.592	4.181	9.314	12.959	12.944

B - M A

## per sesso, classe di età e settore di attività economica

D I E T À (anni)									C O M U N I	Codice dei Comuni
55 — 59			60 — 64			65 e più				
Agricoltura, foreste, caccia e pesca	Industrie	Altre attività	Agricoltura, foreste, caccia e pesca	Industrie	Altre attività	Agricoltura, foreste, caccia e pesca	Industrie	Altre attività		
52	28	53	39	16	23	35	3	19	ARCIDOSO	001
70	14	14	46	5	5	29	1	4	CAMPAGNATICO	002
75	11	13	73	8	9	93	3	6	CAPALBIO	003
60	26	45	46	7	20	36	9	18	CASTEL DEL PIANO	004
25	14	23	9	4	13	14	2	9	CASTELL'AZZARA	005
93	48	72	66	11	42	30	2	22	CASTIGLIONE DELLA PESCAIA	006
105	24	25	64	9	9	63	6	9	CINIGIANO	007
74	30	33	54	11	13	34	6	9	CIVITELLA PAGANICO	008
53	163	148	39	39	84	18	19	45	FOLLONICA	009
69	41	44	35	9	21	41	6	37	GAVORRANO	010
356	374	977	253	161	466	183	64	200	GROSSETO	011
5	6	25	-	7	14	3	1	4	ISOLA DEL GIGLIO	012
93	17	29	88	10	13	73	4	11	MAGLIANO IN TOSCANA	013
156	39	55	135	11	37	118	3	24	MANCIANO	014
83	57	98	55	20	61	27	8	36	MASSA MARITTIMA	015
59	82	144	18	17	49	4	3	36	MONTARGENTARIO	016
13	28	9	11	12	8	8	2	1	MONTERTONDO MARITTIMO	027
23	12	16	14	5	8	7	1	18	MONTIERI	017
123	126	177	97	22	91	71	16	52	ORBETELLO	018
70	17	34	72	5	22	58	2	11	PITIGLIANO	019
49	15	9	35	4	15	47	3	8	ROCCALBEGNA	020
125	45	93	54	20	34	36	15	19	ROCCASTRADA	021
24	34	20	8	8	17	2	4	12	SANTA FIORA	022
133	20	42	94	11	30	86	3	19	SCANSANO	023
34	27	12	31	6	9	7	1	5	SCARLINO	024
46	13	13	35	-	7	43	-	3	SEGGIANO	025
64	13	9	36	3	10	42	1	10	SEMFRONIANO	028
180	13	26	116	2	10	116	4	13	SORANO	026
2.312	1.337	2.258	1.623	443	1.140	1.324	192	660	TOTALE PROVINCIA	

## C H I

52	24	31	39	14	15	35	3	13	ARCIDOSO	001
70	14	11	46	5	5	29	1	3	CAMPAGNATICO	002
72	10	7	71	6	8	93	3	3	CAPALBIO	003
58	24	21	46	7	11	36	9	11	CASTEL DEL PIANO	004
25	13	12	9	4	4	14	1	2	CASTELL'AZZARA	005
83	45	42	63	11	29	28	2	14	CASTIGLIONE DELLA PESCAIA	006
103	24	16	63	8	6	60	6	3	CINIGIANO	007
73	29	25	54	11	7	33	6	5	CIVITELLA PAGANICO	008
50	161	106	36	39	54	18	19	23	FOLLONICA	009
64	41	27	34	9	14	40	5	21	GAVORRANO	010
336	369	723	245	155	335	178	56	136	GROSSETO	011
4	6	18	-	6	9	3	1	3	ISOLA DEL GIGLIO	012
91	17	18	86	9	9	73	4	6	MAGLIANO IN TOSCANA	013
150	38	34	134	11	22	117	3	17	MANCIANO	014
83	56	62	53	20	38	27	8	26	MASSA MARITTIMA	015
55	80	117	18	17	35	4	3	22	MONTARGENTARIO	016
13	27	2	11	10	6	8	2	-	MONTERTONDO MARITTIMO	027
23	12	13	14	4	3	7	1	6	MONTIERI	017
117	122	133	91	21	64	68	13	24	ORBETELLO	018
70	16	24	70	5	15	58	2	8	PITIGLIANO	019
49	15	6	35	4	4	47	3	4	ROCCALBEGNA	020
107	39	66	53	17	20	35	15	10	ROCCASTRADA	021
24	32	17	8	8	9	2	4	7	SANTA FIORA	022
131	19	27	93	11	16	86	3	10	SCANSANO	023
34	26	10	31	6	5	7	1	2	SCARLINO	024
44	9	7	33	-	4	41	-	2	SEGGIANO	025
64	12	6	36	3	6	41	1	5	SEMFRONIANO	028
173	12	16	112	2	5	111	3	8	SORANO	026
2.218	1.292	1.597	1.584	423	758	1.299	178	394	TOTALE PROVINCIA	

## Segue Tav. 9 — Popolazione residente attiva in condizione professionale

Codice dei Comuni	C O M U N I	C L A S S I								
		14 — 20			21 — 29			30 — 54		
		Agricoltura, foreste, caccia e pesca	Industrie	Altre attività	Agricoltura, foreste, caccia e pesca	Industrie	Altre attività	Agricoltura, foreste, caccia e pesca	Industrie	Altre attività
001	ARCIDOSSO	-	13	14	3	8	42	4	9	173
002	CAMPAGNATICO	1	42	6	-	23	17	2	15	41
003	CAPALBIO	3	11	4	5	8	17	11	-	65
004	CASTEL DEL PIANO	-	15	4	2	14	54	10	15	135
005	CASTELL'AZZARA	-	1	6	-	10	19	-	6	54
006	CASTIGLIONE DELLA PESCAIA	6	96	32	7	40	78	35	23	257
007	CINIGIANO	3	40	5	4	13	20	15	14	65
008	CIVITELLA PAGANICO	-	41	7	3	24	18	10	15	74
009	FOLLONICA	3	42	61	4	52	184	13	46	494
010	GAVORRANO	1	70	39	5	39	42	20	23	147
011	GROSSETO	8	316	374	18	394	858	96	247	2.305
012	ISOLA DEL GIGLIO	-	-	5	-	2	14	-	1	32
013	MAGLIANO IN TOSCANA	3	5	20	4	4	20	9	1	63
014	MANCIANO	-	7	13	2	8	56	9	5	141
015	MASSA MARITTIMA	-	68	31	1	53	89	5	52	252
016	MONTE ARGENTARIO	-	20	52	3	31	84	12	74	260
027	MONTEROTONDO MARITTIMO	-	-	3	-	-	10	1	7	20
017	MONTIERI	-	21	2	-	10	18	1	15	45
018	ORBETTELLO	3	33	63	10	36	154	48	62	383
019	PITIGLIANO	3	7	5	2	4	33	2	7	105
020	ROCCALBEGNA	-	6	3	-	6	8	1	2	44
021	ROCCASTRADA	9	149	36	27	74	63	105	28	174
022	SANTA FIORA	-	2	8	-	1	29	-	5	85
023	SCANSANO	1	35	19	2	24	32	14	22	125
024	SCARLINO	1	13	7	1	5	17	5	6	47
025	SEGGIANO	-	4	7	2	1	10	16	5	28
028	SEMPRONIANO	-	5	7	2	7	16	6	8	42
026	SCRANO	12	7	14	10	6	25	42	6	52
	TOTALE PROVINCIA	57	1.069	847	117	897	2.027	492	719	5.708

C - F E M

## Tav. 10 — Popolazione residente in età da 14 anni in poi non attiva, per sesso e condizione non professionale

Codice dei Comuni	C O M U N I	STUDENTI		CASALINGHE	PERSONE RITIRATE DAL LAVORO		ALTRA CONDIZIONE		T O T A L E	
		MF	M	F	MF	M	MF	M	MF	M
		001	ARCIDOSSO	258	143	1.504	898	691	38	27
002	CAMPAGNATICO	111	66	864	361	255	19	3	1.355	324
003	CAPALBIO	181	105	1.153	208	123	53	20	1.595	248
004	CASTEL DEL PIANO	200	110	1.366	719	537	64	36	2.349	683
005	CASTELL'AZZARA	218	131	952	465	402	61	46	1.696	579
006	CASTIGLIONE DELLA PESCAIA	281	163	1.859	1.065	610	52	37	3.257	810
007	CINIGIANO	132	66	1.170	468	369	47	23	1.817	458
008	CIVITELLA PAGANICO	164	105	1.053	546	354	29	14	1.792	473
009	FOLLONICA	885	497	5.095	1.766	1.440	115	53	7.861	1.990
010	GAVORRANO	424	253	2.772	1.116	1.020	93	51	4.405	1.324
011	GROSSETO	3.998	2.255	16.240	5.348	3.812	586	294	26.172	6.361
012	ISOLA DEL GIGLIO	76	51	519	277	216	28	14	900	281
013	MAGLIANO IN TOSCANA	147	101	1.357	427	282	19	8	1.950	391
014	MANCIANO	376	230	2.653	872	676	79	52	3.980	958
015	MASSA MARITTIMA	572	328	3.420	1.421	1.257	149	90	5.562	1.675
016	MONTE ARGENTARIO	667	419	4.029	1.346	1.037	181	97	6.223	1.553
027	MONTEROTONDO MARITTIMO	73	42	609	255	196	23	13	960	251
017	MONTIERI	147	90	880	497	432	52	23	1.576	545
018	ORBETTELLO	777	399	3.690	1.302	890	120	78	5.889	1.367
019	PITIGLIANO	199	121	1.292	579	393	80	39	2.150	553
020	ROCCALBEGNA	76	40	656	296	195	25	13	1.053	248
021	ROCCASTRADA	437	284	2.811	2.045	1.414	147	66	5.440	1.764
022	SANTA FIORA	213	117	1.223	607	527	65	30	2.108	674
023	SCANSANO	200	118	1.749	685	487	62	37	2.696	642
024	SCARLINO	102	71	772	340	264	50	20	1.264	355
025	SEGGIANO	64	36	451	229	153	14	2	758	191
028	SEMPRONIANO	91	41	579	345	195	7	6	1.022	242
026	SCRANO	202	133	1.611	652	446	74	50	2.539	629
	TOTALE PROVINCIA	11.271	6.515	62.329	25.135	18.673	2.332	1.242	101.067	26.430



er sesso, classe di età e settore di attività economica

I E T À (anni)									C O M U N I	Codice dei Comuni
55 — 59			60 — 64			65 e più				
Agricoltura, oreste, caccia e pesca	Industrie	Altre attività	Agricoltura, foreste, caccia e pesca	Industrie	Altre attività	Agricoltura, foreste, caccia e pesca	Industrie	Altre attività		
-	4	22	-	2	8	-	-	6	ARCIDOSO	001
-	-	3	-	-	-	-	-	1	CANFAGNATICO	002
3	1	6	2	2	1	-	-	3	CAPALEIO	003
2	2	24	-	-	9	-	-	7	CASTEL DEL PIANO	004
-	1	11	-	-	9	-	1	7	CASTELL'AZZARA	005
10	3	30	3	-	13	2	-	8	CASTIGLIONE DELLA PESCAIA	006
1	-	9	1	1	3	3	-	6	CINIGIANO	007
1	1	8	-	-	6	1	-	4	CIVITELLA PAGANICO	008
3	2	42	3	-	30	-	-	22	FOLLONICA	009
5	-	17	1	-	7	1	1	16	GAVORRANO	010
20	5	254	8	6	131	5	8	64	GROSSETO	011
1	-	7	-	1	5	-	-	1	ISOLA DEL GIGLIO	012
2	-	11	2	1	4	-	-	5	MAGLIANO IN TOSCANA	013
6	1	21	1	-	15	1	-	7	MANCIANO	014
-	1	36	2	-	23	-	-	10	MASSA MARITTIMA	015
4	2	27	-	-	14	-	-	14	MONTE ARGENTARIO	016
-	1	7	-	2	2	-	-	1	MONTEROTONDO MARITTIMO	017
-	-	3	-	1	5	-	-	12	MONTIERI	017
6	4	44	6	1	27	3	3	28	ORBETELLO	018
-	1	10	2	-	7	-	-	3	PITIGLIANO	019
-	-	3	-	-	11	-	-	4	ROCCALEBEGNA	020
18	6	27	1	3	14	1	-	9	ROCCASTRADA	021
-	2	3	-	-	8	-	-	5	SANTA FIOBA	022
2	1	15	1	-	14	-	-	9	SCANSANO	023
-	1	2	-	-	4	-	-	3	SCARLINO	024
2	4	6	2	-	3	2	-	1	SEGGIANO	025
-	1	3	-	-	4	1	-	5	SEMPRONIANO	028
7	1	10	4	-	5	5	1	5	SORANO	026
94	45	661	39	20	382	25	14	266	TOTALE PROVINCIA	

Tav. 11 — Famiglie residenti per condizione del capo famiglia

Codice dei Comuni	C O M U N I	FAMIGLIE CON CAPO FAMIGLIA IN CONDIZIONE PROFESSIONALE			FAMIGLIE CON CAPO FAMIGLIA IN CONDIZIONE NON PROFESSIONALE			T O T A L E		
		Famiglie	Componenti		Famiglie	Componenti		Famiglie	Componenti	
			MF	M		MF	M		MF	M
001	ARCIDOSO	1.022	3.320	1.666	806	1.639	777	1.828	4.959	2.443
002	CANFAGNATICO	574	2.144	1.118	281	772	380	855	2.916	1.498
003	CAPALEIO	932	3.499	1.829	178	434	185	1.110	3.933	2.014
004	CASTEL DEL PIANO	951	3.127	1.580	678	1.432	638	1.629	4.559	2.218
005	CASTELL'AZZARA	554	1.909	960	456	1.059	520	1.010	2.968	1.480
006	CASTIGLIONE DELLA PESCAIA	1.714	6.040	3.028	658	1.609	772	2.372	7.649	3.800
007	CINIGIANO	771	2.793	1.430	416	967	478	1.187	3.760	1.908
008	CIVITELLA PAGANICO	785	2.783	1.432	396	905	440	1.181	3.688	1.872
009	FOLLONICA	3.888	12.791	6.383	1.828	3.936	1.783	5.716	16.727	8.166
010	GAVORRANO	1.651	5.640	2.888	1.207	2.801	1.360	2.858	8.441	4.248
011	GROSSETO	14.774	50.102	25.210	5.151	11.406	4.973	19.925	61.508	30.183
012	ISOLA DEL GIGLIO	307	1.064	550	262	639	326	569	1.703	876
013	MAGLIANO IN TOSCANA	917	3.675	1.977	298	874	445	1.215	4.549	2.422
014	MANCIANO	1.812	6.219	3.224	896	1.826	828	2.708	8.045	4.052
015	MASSA MARITTIMA	1.989	6.830	3.409	1.485	3.465	1.627	3.474	10.295	5.036
016	MONTE ARGENTARIO	2.689	10.063	5.099	1.473	3.562	1.644	4.162	13.625	6.743
017	MONTEROTONDO MARITTIMO	391	1.296	648	216	470	217	607	1.766	865
017	MONTIERI	381	1.307	636	495	1.271	626	876	2.578	1.262
018	ORBETELLO	3.010	10.907	5.477	1.142	2.553	1.156	4.152	13.460	6.633
019	PITIGLIANO	942	3.315	1.694	514	1.088	510	1.456	4.403	2.204
020	ROCCALEBEGNA	476	1.576	831	266	528	235	742	2.104	1.066
021	ROCCASTRADA	1.836	6.332	3.198	1.578	3.958	1.967	3.414	10.290	5.165
022	SANTA FIOBA	703	2.345	1.187	648	1.316	621	1.351	3.661	1.808
023	SCANSANO	1.202	4.144	2.142	644	1.437	655	1.846	5.581	2.797
024	SCARLINO	537	1.875	978	260	601	299	797	2.476	1.277
025	SEGGIANO	364	1.167	591	176	352	167	540	1.519	758
028	SEMPRONIANO	458	1.519	793	234	513	229	692	2.032	1.022
026	SORANO	1.040	3.767	1.978	550	1.285	595	1.590	5.052	2.573
	TOTALE PROVINCIA	46.670	161.549	81.936	23.192	52.698	24.453	69.862	214.247	106.389

Tav. 12 — Famiglie residenti con il capo famiglia in condizione

Codice dei Comuni	C O M U N I	AGRICOLTURA, FORESTE, CACCIA E PESCA		INDUSTRIE ESTRATTIVE E MANIFATTURIERE		INDUSTRIE DELLE COSTRUZIONI E DELL'INSTALLAZIONE DI IMPIANTI		ENERGIA ELETTRICA, GAS E ACQUA		COMMERCIO	
		Famiglie	Componenti	Famiglie	Componenti	Famiglie	Componenti	Famiglie	Componenti	Famiglie	Componenti
001	ARCIDOSO	350	1.098	130	432	154	517	10	40	156	515
002	CAMPAGNATICO	356	1.418	59	204	56	203	3	12	30	87
003	CAPALEIO	586	2.258	59	212	119	446	5	20	48	166
004	CASTEL DEL PIANO	348	1.194	131	411	131	427	8	28	115	366
005	CASTELL'AZZARA	101	315	269	989	76	269	6	21	34	95
006	CASTIGLIONE DELLA PESCAIA	521	1.923	137	477	435	1.598	1	6	350	1.164
007	CINIGIANO	472	1.825	56	177	123	417	4	19	45	141
008	CIVITELLA PAGANICO	366	1.393	101	331	132	452	2	6	66	211
009	FOLLONICA	242	837	1.654	5.479	611	2.069	43	143	586	1.849
010	GAVORRANO	324	1.240	658	2.227	265	928	3	8	126	378
011	GROSSETO	1.845	7.034	1.973	6.516	2.094	7.288	168	604	2.347	7.630
012	ISOLA DEL GIGLIO	20	64	25	81	59	226	17	58	43	136
013	MAGLIANO IN TOSCANA	554	2.397	71	246	118	439	1	3	48	148
014	MANCIANO	949	3.434	254	853	170	548	30	102	136	425
015	MASSA MARITTIMA	341	1.381	879	3.012	181	604	25	78	174	529
016	MONTE ARGENTARIO	424	1.678	258	903	559	2.218	5	19	310	1.134
027	MONTEROTONDO MARITTIMO	90	328	76	247	48	159	124	402	21	65
017	MONTIERI	91	321	161	566	30	106	7	21	28	92
018	ORBETTELLO	731	2.940	563	1.997	485	1.774	24	86	378	1.264
019	PITIGLIANO	452	1.639	89	314	85	287	1	5	75	249
020	ROCCALBEGNA	273	932	65	217	55	183	1	3	30	88
021	ROCCASTRADA	523	1.909	586	2.030	222	767	8	21	176	579
022	SANTA FIORA	115	361	258	907	124	398	23	80	71	227
023	SCANSANO	729	2.602	143	491	81	283	9	31	77	222
024	SCARLINO	158	625	145	481	110	379	1	8	36	101
025	SEGGIANO	239	765	36	116	20	66	-	-	30	85
028	SEMPRONIANO	278	923	56	193	46	166	-	-	26	81
026	SORANO	768	2.830	65	240	43	157	3	11	55	178
	TOTALE PROVINCIA	12.246	45.664	8.957	30.349	6.632	23.374	532	1.835	5.617	18.205

Tav. 13 — Famiglie residenti con il capo famiglia in condizione professionale, per settore di attività economica e posizione nella professione del capo famiglia

Codice dei Comuni	C O M U N I	POSIZIONE NELLA PROFESSIONE DEL CAPO FAMIGLIA									
		Imprenditori e liberi professionisti		Lavoratori in proprio		Dirigenti e impiegati		Lavoratori dipendenti		Coadiuvanti	
		Famiglie	Componenti	Famiglie	Componenti	Famiglie	Componenti	Famiglie	Componenti	Famiglie	Componenti
001	ARCIDOSO	22	76	348	1.159	155	481	491	1.583	6	21
002	CAMPAGNATICO	9	33	331	1.336	46	140	184	621	4	14
003	CAPALEIO	8	31	564	2.158	64	221	276	1.019	20	70
004	CASTEL DEL PIANO	27	93	386	1.309	160	512	367	1.177	11	36
005	CASTELL'AZZARA	14	50	88	259	51	172	399	1.421	2	7
006	CASTIGLIONE DELLA PESCAIA	80	278	569	2.044	184	608	864	3.059	17	51
007	CINIGIANO	17	61	407	1.614	61	190	280	914	6	14
008	CIVITELLA PAGANICO	19	61	301	1.156	98	325	363	1.229	4	12
009	FOLLONICA	117	366	725	2.403	730	2.413	2.304	7.578	12	31
010	GAVORRANO	29	98	363	1.313	174	549	1.079	3.663	6	17
011	GROSSETO	511	1.793	3.519	12.438	4.750	15.880	5.910	19.747	84	244
012	ISOLA DEL GIGLIO	10	30	78	257	44	137	173	635	2	5
013	MAGLIANO IN TOSCANA	5	17	530	2.282	89	306	288	1.050	5	20
014	MANCIANO	26	79	979	3.522	197	614	587	1.942	23	62
015	MASSA MARITTIMA	33	113	464	1.713	323	1.090	1.163	3.900	6	14
016	MONTE ARGENTARIO	72	278	495	1.835	514	1.832	1.590	6.047	18	71
027	MONTEROTONDO MARITTIMO	5	16	72	270	50	149	263	856	1	5
017	MONTIERI	7	27	104	363	52	162	216	749	2	6
018	ORBETTELLO	83	278	924	3.493	519	1.771	1.461	5.293	23	72
019	PITIGLIANO	24	87	517	1.838	167	560	228	807	6	23
020	ROCCALBEGNA	14	45	275	928	33	92	153	508	1	3
021	ROCCASTRADA	35	128	613	2.138	158	503	1.022	3.540	8	23
022	SANTA FIORA	6	20	161	531	77	269	459	1.525	-	-
023	SCANSANO	18	64	692	2.473	79	247	411	1.351	2	9
024	SCARLINO	15	55	149	546	39	130	330	1.132	4	12
025	SEGGIANO	12	40	177	587	23	84	150	453	2	3
028	SEMPRONIANO	13	50	273	915	34	100	135	445	3	9
026	SORANO	7	27	735	2.676	66	213	230	845	2	6
	TOTALE PROVINCIA	1.238	4.294	14.839	53.556	8.937	29.750	21.376	73.089	280	860

A - TOTALE

## professionale, per ramo di attività economica del capo famiglia

TRASPORTI E COMUNICAZIONI		CREDITO E ASSICURAZIONE		SERVIZI		PUBBLICA AMMINISTRAZIONE		C O M U N I	Codice dei Comuni
Famiglie	Componenti	Famiglie	Componenti	Famiglie	Componenti	Famiglie	Componenti		
41	145	17	57	90	266	74	250	ARCIDOSO	001
16	59	6	21	31	82	17	58	CAMPAGNATICO	002
60	212	2	7	32	103	21	75	CAPALEIO	003
38	125	10	31	116	364	54	181	CASTEL DEL PIANO	004
14	44	1	4	16	52	37	120	CASTELL'AZZARA	005
39	121	17	48	121	377	93	326	CASTIGLIONE DELLA PESCAIA	006
19	56	3	10	29	82	20	66	CINIGIANO	007
49	170	10	32	31	88	28	100	CIVITELLA PAGANICO	008
287	962	56	198	231	692	178	562	FOLLONICA	009
104	336	13	36	72	203	86	284	GAVORRANO	010
1.147	3.807	350	1.154	1.784	5.370	3.066	10.699	GROSSETO	011
96	354	2	5	17	51	28	89	ISOLA DEL GIGLIO	012
49	180	8	23	32	101	36	138	MAGLIANO IN TOSCANA	013
57	203	9	34	77	215	130	405	MANCIANO	014
74	249	29	102	163	464	123	411	MASSA MARITTIMA	015
615	2.330	31	99	321	1.080	166	602	MONTESANTARICO	016
13	47	-	-	8	17	11	31	MONTETONDO MARITTIMO	017
18	62	4	15	24	63	18	61	MONTIERI	017
241	871	36	121	219	674	333	1.180	ORBETELLO	018
48	173	12	37	94	297	86	314	PITIGLIANO	019
11	38	3	8	23	54	15	53	ROCCALEBEGNA	020
126	431	13	42	80	220	102	333	ROCCASTRADA	021
40	130	4	14	42	143	26	85	SANTA FIORA	022
38	132	8	27	65	177	52	179	SCANSANO	023
50	164	3	9	11	33	23	75	SCARLINO	024
9	34	2	8	10	28	18	65	SEGGIANO	025
13	40	2	8	13	38	24	70	SEMPRONIANO	028
14	54	3	11	28	82	61	204	SORANO	026
3.326	11.529	654	2.161	3.780	11.416	4.926	17.016	TOTALE PROVINCIA	

Segue TAV. 13 — Famiglie residenti con il capo famiglia in condizione professionale, per settore di attività economica e posizione nella professione del capo famiglia

Codice dei Comuni	C O M U N I	POSIZIONE NELLA PROFESSIONE DEL CAPO FAMIGLIA									
		Imprenditori e liberi professionisti		Lavoratori in proprio		Dirigenti e impiegati		Lavoratori dipendenti		Coadiuvanti	
		Famiglie	Componenti	Famiglie	Componenti	Famiglie	Componenti	Famiglie	Componenti	Famiglie	Componenti
001	ARCIDOSO	2	10	123	409	5	12	219	664	1	3
002	CAMPAGNATICO	5	21	280	1.157	1	4	69	232	1	4
003	CAPALEIO	-	-	482	1.875	10	38	78	286	16	59
004	CASTEL DEL PIANO	-	-	201	726	4	15	140	446	3	7
005	CASTELL'AZZARA	-	-	44	136	3	12	54	167	-	-
006	CASTIGLIONE DELLA PESCAIA	9	28	227	863	14	50	269	975	2	7
007	CINIGIANO	-	-	325	1.347	6	20	140	453	1	5
008	CIVITELLA PAGANICO	1	3	190	792	8	27	167	571	-	-
009	FOLLONICA	4	11	89	323	27	100	122	403	-	-
010	GAVORRANO	3	6	186	750	8	32	125	446	2	6
011	GROSSETO	22	67	956	3.965	134	441	728	2.549	5	12
012	ISOLA DEL GIGLIO	1	2	16	52	-	-	3	10	-	-
013	MAGLIANO IN TOSCANA	3	8	425	1.936	10	30	114	415	2	8
014	MANCIANO	5	12	744	2.772	22	71	164	545	14	34
015	MASSA MARITTIMA	3	11	204	876	11	41	123	453	-	-
016	MONTESANTARICO	6	27	93	362	61	243	263	1.043	1	3
017	MONTETONDO MARITTIMO	-	-	47	194	4	11	39	123	-	-
017	MONTIERI	1	6	53	195	-	-	37	120	-	-
018	ORBETELLO	7	17	407	1.722	38	142	276	1.048	3	11
019	PITIGLIANO	-	-	361	1.301	11	42	77	281	3	15
020	ROCCALEBEGNA	-	-	214	731	-	-	59	201	-	-
021	ROCCASTRADA	3	9	298	1.124	13	48	208	725	1	3
022	SANTA FIORA	-	-	42	147	2	9	71	205	-	-
023	SCANSANO	2	5	521	1.930	7	29	197	629	2	9
024	SCARLINO	1	6	87	352	5	24	64	239	1	4
025	SEGGIANO	1	13	145	493	2	7	86	251	1	1
028	SEMPRONIANO	-	-	211	714	2	4	64	200	1	5
026	SORANO	1	2	643	2.370	4	10	118	442	2	6
	TOTALE PROVINCIA	84	264	7.614	29.614	412	1.462	4.074	14.122	62	202

Segue TAV. 13 — Famiglie residenti con il capo famiglia in condizione professionale, per settore di attività economica e posizione nella professione del capo famiglia

Codice dei Comuni	C O M U N I	P O S I Z I O N E N E L L A P R O F E S S I O N E D E L C A P O F A M I G L I A									
		Imprenditori e liberi professionisti		Lavoratori in proprio		Dirigenti e impiegati		Lavoratori dipendenti		Coadiuvanti	
		Famiglie	Componenti	Famiglie	Componenti	Famiglie	Componenti	Famiglie	Componenti	Famiglie	Componenti
C - INDUSTRIE											
001	ARCIDOSSO	12	40	84	268	16	58	181	619	1	4
002	CAMPAGNATICO	1	4	24	88	1	4	90	314	2	9
003	CAPALEIO	6	20	29	105	1	4	145	543	2	6
004	CASTEL DEL PIANO	13	51	83	251	14	42	157	509	3	13
005	CASTELL'AZZARA	9	30	15	51	22	76	304	1.118	1	4
006	CASTIGLIONE DELLA PESCAIA	25	98	118	407	32	117	396	1.454	2	5
007	CINIGIANO	16	58	31	108	10	31	125	415	1	1
008	CIVITELLA PAGANICO	9	31	50	163	18	57	157	532	1	6
009	FOLLONICA	44	148	201	674	302	1.044	1.756	5.812	5	13
010	GAVORRANO	13	46	52	183	56	186	804	2.745	1	3
011	GROSSETO	152	551	990	3.348	383	1.224	2.694	9.237	16	48
012	ISOLA DEL GIGLIO	4	12	20	68	5	18	72	267	-	-
013	MAGLIANO IN TOSCANA	2	9	42	138	2	6	142	528	2	7
014	MANCIANO	7	23	75	244	30	100	341	1.134	1	2
015	MASSA MARITTIMA	16	57	95	326	124	450	850	2.861	-	-
016	MONTE ARGENTARIO	32	140	155	599	41	146	590	2.240	4	15
027	MONTEROTONDO MARITTIMO	2	8	8	26	29	88	209	686	-	-
017	MONTIERI	2	7	15	50	18	62	162	571	1	3
018	ORBETELLO	21	74	194	696	102	357	753	2.724	2	6
019	PITIGLIANO	11	37	63	232	5	18	93	311	3	8
020	ROCCALBEGNA	9	30	29	103	-	-	82	267	1	3
021	ROCCASTRADA	13	44	112	367	28	91	661	2.312	2	4
022	SANTA FIORA	1	4	46	148	25	86	333	1.147	-	-
023	SCANSANO	10	40	75	256	2	7	146	502	-	-
024	SCARLINO	10	35	24	81	9	24	212	726	1	2
025	SEGGIANO	3	13	12	36	2	10	38	121	1	2
028	SEMPRONIANO	13	50	29	95	4	13	55	199	1	2
026	SORANO	3	12	31	106	4	22	73	268	-	-
	TOTALE PROVINCIA	459	1.672	2.702	9.217	1.285	4.341	11.621	40.162	54	166

## D - ALTRE ATTIVITÀ

001	ARCIDOSSO	8	26	141	482	134	411	91	300	4	14
002	CAMPAGNATICO	3	8	27	91	44	132	25	75	1	1
003	CAPALEIO	2	11	53	178	53	179	53	190	2	5
004	CASTEL DEL PIANO	14	42	102	332	142	455	70	222	5	16
005	CASTELL'AZZARA	5	20	29	72	26	84	41	136	1	3
006	CASTIGLIONE DELLA PESCAIA	46	152	224	774	138	441	199	630	13	39
007	CINIGIANO	1	3	51	159	45	139	15	46	4	8
008	CIVITELLA PAGANICO	9	27	61	201	72	241	39	126	3	6
009	FOLLONICA	69	207	435	1.406	401	1.269	426	1.363	7	18
010	GAVORRANO	13	46	125	380	110	331	150	472	3	8
011	GROSSETO	337	1.175	1.573	5.125	4.233	14.215	2.488	7.961	63	184
012	ISOLA DEL GIGLIO	5	16	42	137	39	119	98	358	2	5
013	MAGLIANO IN TOSCANA	-	-	63	208	77	270	32	107	1	5
014	MANCIANO	14	44	160	506	145	443	82	263	8	26
015	MASSA MARITTIMA	14	45	165	511	188	599	190	586	6	14
016	MONTE ARGENTARIO	34	111	247	874	412	1.443	737	2.764	13	53
027	MONTEROTONDO MARITTIMO	3	8	17	50	17	50	15	47	1	5
017	MONTIERI	4	14	36	118	34	100	17	58	1	3
018	ORBETELLO	55	187	323	1.075	379	1.272	432	1.521	18	55
019	PITIGLIANO	13	50	93	305	151	500	58	215	-	-
020	ROCCALBEGNA	5	15	32	94	33	92	12	40	-	-
021	ROCCASTRADA	19	75	203	647	117	364	153	503	5	16
022	SANTA FIORA	5	16	73	236	50	174	55	173	-	-
023	SCANSANO	6	19	96	287	70	211	68	220	-	-
024	SCARLINO	4	14	38	113	25	82	54	167	2	6
025	SEGGIANO	4	14	20	58	19	67	26	81	-	-
028	SEMPRONIANO	-	-	33	106	28	83	16	46	1	2
026	SORANO	3	13	61	200	58	181	39	135	-	-
	TOTALE PROVINCIA	695	2.358	4.523	14.725	7.240	23.947	5.681	18.805	164	492

Tav. 14 — Famiglie residenti con il capo famiglia in condizione non professionale per condizione del capo famiglia

Codice dei Comuni	C O M U N I	IN CERCA DI PRIMA OCCUPAZIONE		CASALINGHE		PERSONE RITIRATE DAL LAVORO		ALTRA CONDIZIONE	
		Famiglie	Componenti	Famiglie	Componenti	Famiglie	Componenti	Famiglie	Componenti
001	ARCIDOSSO	4	8	159	219	629	1.372	14	40
002	CAMPAGNATICO	-	-	54	82	218	679	9	11
003	CAPALEIO	-	-	43	93	116	281	19	60
004	CASTEL DEL PIANO	6	16	161	231	502	1.161	9	24
005	CASTELL'AZZARA	10	27	85	120	339	859	22	53
006	CASTIGLIONE DELLA PESCAIA	4	10	100	170	532	1.373	22	56
007	CINIGIANO	3	7	88	107	311	829	14	24
008	CIVITELLA PAGANICO	1	3	60	97	325	789	10	16
009	FOLLONICA	18	51	444	672	1.328	3.122	38	91
010	GAVORRANO	2	6	255	375	922	2.360	28	60
011	GROSSETO	41	95	1.402	2.377	3.582	8.602	126	332
012	ISOLA DEL GIGLIO	4	12	42	66	212	549	4	12
013	MAGLIANC IN TOSCANA	-	-	62	112	232	754	4	8
014	MANCIANO	6	15	243	341	612	1.391	35	79
015	MASSA MARITTIMA	3	7	314	438	1.146	2.960	22	60
016	MONTE ARGENTARIO	3	5	404	727	1.022	2.716	44	114
027	MCNTEROTONDO MARITTIMO	-	-	52	69	163	399	1	2
017	MONTIERI	-	-	86	131	400	1.116	9	24
018	ORBETELLO	12	31	264	410	823	2.007	43	105
019	PITIGLIANO	2	8	119	181	375	856	18	43
020	ROCCALBEGNA	1	2	57	88	199	418	9	20
021	ROCCASTRADA	2	5	199	314	1.348	3.583	29	56
022	SANTA FIORA	3	11	165	222	467	1.052	13	31
023	SCANSANO	2	6	178	271	449	1.126	15	34
024	SCARLINO	-	-	39	59	213	527	8	15
025	SEGGIANO	-	-	40	61	134	289	2	2
028	SEMPRONIANO	2	5	41	55	189	448	2	5
026	SCRANO	2	6	129	219	396	990	23	70
	TOTALE PROVINCIA	131	336	5.285	8.307	17.184	42.608	592	1.447

Tav. 15 — Famiglie residenti per ampiezza della famiglia

Codice dei Comuni	C O M U N I	F A M I G L I E C O N C O M P O N E N T I									
		1	2	3	4	5	6	7	8	9 e più	
										Famiglie	Componenti
001	ARCIDOSSO	293	606	476	296	114	33	6	4	-	-
002	CAMPAGNATICO	100	186	201	175	94	58	20	13	8	79
003	CAPALEIO	84	211	267	285	152	76	23	5	7	69
004	CASTEL DEL PIANO	281	479	418	291	97	46	7	4	6	60
005	CASTELL'AZZARA	133	294	275	182	83	28	10	4	1	9
006	CASTIGLIONE DELLA PESCAIA	234	581	644	497	267	89	36	12	12	116
007	CINIGIANO	164	317	298	195	105	52	27	13	16	158
008	CIVITELLA PAGANICO	151	322	290	227	105	45	22	10	9	86
009	FOLLONICA	675	1.584	1.753	1.115	423	129	29	4	4	41
010	GAVORRANO	364	768	872	538	204	63	28	14	7	67
011	GROSSETO	2.443	4.694	5.545	4.630	1.710	602	164	74	63	620
012	ISOLA DEL GIGLIO	87	139	140	126	58	12	4	3	-	-
013	MAGLIANC IN TOSCANA	101	220	296	251	164	90	41	22	30	293
014	MANCIANO	431	734	679	466	242	99	33	18	6	66
015	MASSA MARITTIMA	440	958	1.013	648	265	109	19	11	11	108
016	MONTE ARGENTARIO	459	922	1.023	971	496	196	66	15	14	131
027	MCNTEROTONDO MARITTIMO	95	174	156	107	47	17	5	2	4	39
017	MONTIERI	119	256	225	160	77	30	7	-	2	18
018	ORBETELLO	452	949	1.041	990	448	178	59	21	14	138
019	PITIGLIANO	240	394	318	266	137	65	18	12	6	60
020	ROCCALBEGNA	133	228	171	104	69	26	6	3	2	19
021	ROCCASTRADA	391	1.010	916	624	311	105	31	13	13	129
022	SANTA FIORA	229	421	371	223	71	25	8	3	-	-
023	SCANSANO	277	480	495	308	178	70	15	11	12	124
024	SCARLINO	84	224	218	153	60	42	8	5	3	30
025	SEGGIANO	88	170	135	88	33	17	6	2	1	9
028	SEMPRONIANO	107	193	173	128	51	29	9	2	-	-
026	SCRANO	194	487	335	254	166	96	34	12	12	123
	TOTALE PROVINCIA	8.849	18.001	18.744	14.298	6.227	2.427	741	312	263	2.592

Tav. 16 — Abitazioni in complesso (occupate)

Codice dei Comuni	C O M U N I	A B I T A Z I O N I O C C U P A T E						A B I T A	
		Numero	Superficie m <sup>2</sup>	Stanze		Numero medio stanze per abitazione	Occupanti		Numero
				Totale	adibite esclusiva- mente o promiscua- mente ad abitazione		Famiglie	Componenti	
001	ARCIDOSO	1.704	119.225	6.593	6.563	3,9	1.818	4.935	791
002	CAMPAGNATICO	794	62.825	3.309	3.293	4,2	854	2.915	187
003	CAPALEIO	1.017	82.895	3.990	3.971	3,9	1.108	3.928	176
004	CASTEL DEL PIANO	1.517	114.701	6.143	6.056	4,0	1.617	4.538	566
005	CASTELL'AZZARA	954	65.858	3.818	3.775	4,0	1.006	2.957	208
006	CASTIGLIONE DELLA PESCAIA	2.335	168.993	8.903	8.860	3,8	2.368	7.643	2.331
007	CINIGIANO	1.113	81.015	4.485	4.432	4,0	1.182	3.744	336
008	CIVITELLA PAGANICO	1.105	73.135	4.439	4.400	4,0	1.179	3.677	288
009	FOLLONICA	5.281	394.608	20.226	20.069	3,8	5.705	16.691	1.462
010	GAVORRANO	2.662	175.262	9.848	9.679	3,7	2.855	8.431	376
011	GROSSETO	17.749	1.487.147	73.474	72.853	4,1	19.841	61.323	2.399
012	ISOLA DEL GIGLIO	549	32.100	1.835	1.827	3,3	564	1.697	625
013	MAGLIANO IN TOSCANA	1.156	98.089	4.867	4.815	4,2	1.212	4.540	203
014	MANCIANO	2.507	187.132	9.697	9.614	3,9	2.701	8.028	491
015	MASSA MARITTIMA	3.297	223.012	12.772	12.687	3,9	3.466	10.278	553
016	MONTI ARGENTARIO	4.002	275.218	13.982	13.950	3,5	4.152	13.590	2.741
027	MONTETONDO MARITTIMO	550	43.523	2.104	2.093	3,8	606	1.762	108
017	MONTIERI	852	54.738	3.360	3.330	3,9	874	2.575	332
018	ORBETTELLO	3.738	279.093	14.469	14.348	3,9	4.017	13.051	615
019	PITIGLIANO	1.353	99.337	5.034	4.995	3,7	1.451	4.396	350
020	ROCCALBEGNA	705	40.998	2.407	2.397	3,4	741	2.101	170
021	ROCCA STRADA	3.320	227.108	12.407	12.291	3,7	3.409	10.271	219
022	SANTA FIORA	1.327	92.206	5.129	5.087	3,9	1.349	3.655	373
023	SCANSANO	1.809	123.740	6.714	6.667	3,7	1.845	5.580	484
024	SCARLIANO	734	52.215	2.861	2.822	3,9	792	2.471	116
025	SEGGIANO	512	37.168	2.067	2.053	4,0	538	1.516	158
028	SEMPRONIANO	664	46.958	2.562	2.498	3,9	691	2.031	167
026	SORANO	1.552	115.261	5.755	5.695	3,7	1.585	5.047	315
	<b>TOTALE PROVINCIA</b>	<b>64.858</b>	<b>4.853.560</b>	<b>253.250</b>	<b>251.120</b>	<b>3,9</b>	<b>69.526</b>	<b>213.371</b>	<b>17.140</b>

Tav. 17 — Abitazioni in complesso (occupate e non occupate) per titolo di godimento

Codice dei Comuni	C O M U N I	PROPRIETÀ		AFFITTO		ALTRO TITOLO		TOTALE	
		Abitazioni	Stanze	Abitazioni	Stanze	Abitazioni	Stanze	Abitazioni	Stanze
001	ARCIDOSO	2.089	7.976	270	1.009	136	572	2.495	9.557
002	CAMPAGNATICO	774	3.220	157	562	50	221	981	4.003
003	CAPALEIO	867	3.559	230	785	96	385	1.193	4.729
004	CASTEL DEL PIANO	1.679	6.784	284	1.087	120	475	2.083	8.346
005	CASTELL'AZZARA	971	3.818	113	378	78	339	1.162	4.535
006	CASTIGLIONE DELLA PESCAIA	3.523	14.308	945	3.308	198	700	4.666	18.316
007	CINIGIANO	1.109	4.449	249	894	91	402	1.449	5.745
008	CIVITELLA PAGANICO	952	4.007	343	1.236	98	417	1.393	5.660
009	FOLLONICA	3.697	14.603	2.797	9.936	249	935	6.743	25.474
010	GAVORRANO	1.861	7.148	1.020	3.401	157	590	3.038	11.139
011	GROSSETO	10.782	47.809	8.400	31.417	966	4.053	20.148	83.279
012	ISOLA DEL GIGLIO	943	3.105	207	611	24	75	1.174	3.791
013	MAGLIANO IN TOSCANA	930	4.025	296	1.049	133	596	1.359	5.670
014	MANCIANO	2.327	8.816	484	1.736	187	742	2.998	11.294
015	MASSA MARITTIMA	2.362	9.510	1.268	4.413	220	882	3.850	14.805
016	MONTI ARGENTARIO	4.499	17.268	2.018	6.596	226	788	6.743	24.652
027	MONTETONDO MARITTIMO	363	1.450	250	909	45	204	658	2.563
017	MONTIERI	852	3.301	295	1.074	37	171	1.184	4.546
018	ORBETTELLO	2.025	9.088	1.993	6.977	335	1.362	4.353	17.427
019	PITIGLIANO	1.263	4.593	364	1.267	76	318	1.703	6.178
020	ROCCALBEGNA	707	2.406	96	285	72	248	875	2.939
021	ROCCA STRADA	2.411	9.354	929	3.112	199	748	3.539	13.214
022	SANTA FIORA	1.384	5.397	181	643	135	474	1.700	6.514
023	SCANSANO	1.681	6.325	405	1.303	207	785	2.293	8.413
024	SCARLIANO	452	1.877	310	1.112	88	345	850	3.334
025	SEGGIANO	553	2.168	64	224	53	222	670	2.614
028	SEMPRONIANO	719	2.703	62	225	50	187	831	3.115
026	SORANO	1.495	5.481	246	898	126	445	1.867	6.824
	<b>TOTALE PROVINCIA</b>	<b>53.270</b>	<b>214.548</b>	<b>24.276</b>	<b>86.447</b>	<b>4.452</b>	<b>17.681</b>	<b>81.998</b>	<b>318.676</b>

BIBLIOTECA

POS.

ARCHIVIO

non occupate); altri tipi di alloggio

ZIONI NON OCCUPATE		T O T A L E			ALTRI TIPI DI ALLOGGIO			C O M U N I	Codice del Comune
Stanze	Numero medio stanze per abitazione	Numero	Stanze	Numero medio stanze per abitazione	Numero	Occupanti			
						Famiglie	Componenti		
2.964	3,7	2.495	9.557	3,8	5	5	11	ARCIDOSO	001
694	3,7	981	4.003	4,1	1	1	1	CAMPAGNATICO	002
739	4,2	1.193	4.729	4,0	2	2	5	CAPALEIO	003
2.203	3,9	2.083	8.346	4,0	12	12	21	CASTEL DEL PIANO	004
717	3,4	1.162	4.535	3,9	2	2	7	CASTELL'AZZARA	005
9.413	4,0	4.666	18.316	3,9	4	4	6	CASTIGLIONE DELLA PESCAIA	006
1.260	3,8	1.449	5.745	4,0	2	2	6	CINIGIANO	007
1.221	4,2	1.393	5.660	4,1	2	2	11	CIVITELLA PAGANICO	008
5.248	3,6	6.743	25.474	3,8	9	9	32	POLLONICA	009
1.291	3,4	3.038	11.139	3,7	3	3	10	GAVORRANO	010
9.805	4,1	20.148	83.279	4,1	58	59	128	GROSSETO	011
1.956	3,1	1.174	3.791	3,2	4	4	4	ISOLA DEL GIGLIO	012
803	4,0	1.359	5.670	4,2	3	3	9	MAGLIANO IN TOSCANA	013
1.597	3,3	2.998	11.294	3,8	2	2	4	MANCIANO	014
2.033	3,7	3.850	14.805	3,8	7	7	15	MASSA MARITTIMA	015
10.670	3,9	6.743	24.652	3,7	6	6	26	MONTESANTARIC	016
459	4,3	658	2.563	3,9	-	-	-	MONTETEROTONDO MARITTIMO	027
1.186	3,6	1.184	4.546	3,8	1	1	1	MONTIERI	017
2.958	4,8	4.353	17.427	4,0	129	131	399	ORBETELLO	018
1.144	3,3	1.703	6.178	3,6	4	4	4	PITIGLIANO	019
532	3,1	875	2.939	3,4	1	1	3	ROCCALBERGNA	020
807	3,7	3.539	13.214	3,7	3	3	16	ROCCASTRADA	021
1.385	3,7	1.700	6.514	3,8	1	1	4	SANTA FIORA	022
1.699	3,5	2.293	8.413	3,7	1	1	1	SCANSANO	023
473	4,1	850	3.334	3,9	4	5	5	SCARLINO	024
547	3,5	670	2.614	3,9	-	-	-	SEGGIANO	025
553	3,3	831	3.115	3,7	-	-	-	SEMPRONIANO	028
1.069	3,4	1.867	6.824	3,7	4	4	4	SORANO	026
65.426	3,8	81.998	318.676	3,9	270	274	733	TOTALE PROVINCIA	

Tav. 18 — Abitazioni in complesso (occupate e non occupate) per epoca di costruzione

Codice del Comune	C O M U N I	E P O C A D I C O S T R U Z I O N E									
		Prima del 1919		1919-1945		1946-1960		dopo il 1960		epoca ignota	
		Abitazioni	Stanze	Abitazioni	Stanze	Abitazioni	Stanze	Abitazioni	Stanze	Abitazioni	Stanze
001	ARCIDOSO	966	3.535	316	1.211	369	1.494	521	2.194	323	1.123
002	CAMPAGNATICO	456	1.710	58	275	308	1.285	146	685	13	48
003	CAPALEIO	71	310	141	555	662	2.681	190	714	129	469
004	CASTEL DEL PIANO	697	2.635	233	968	278	1.193	439	1.993	436	1.557
005	CASTELL'AZZARA	379	1.351	205	784	337	1.449	137	590	104	361
006	CASTIGLIONE DELLA PESCAIA	435	1.551	335	1.260	583	2.338	3.034	12.235	279	932
007	CINIGIANO	681	2.512	180	760	238	1.013	153	669	197	791
008	CIVITELLA PAGANICO	539	2.166	216	879	268	1.060	150	675	220	880
009	POLLONICA	360	1.311	690	2.428	1.571	6.200	3.927	14.881	195	654
010	GAVORRANO	698	2.586	720	2.557	896	3.334	223	956	501	1.706
011	GROSSETO	1.488	5.827	2.723	10.990	6.839	27.603	8.218	35.719	880	3.140
012	ISOLA DEL GIGLIO	419	1.207	41	146	155	551	397	1.420	162	467
013	MAGLIANO IN TOSCANA	222	896	202	915	458	2.024	122	534	355	1.301
014	MANCIANO	1.062	3.578	351	1.464	786	3.123	377	1.650	422	1.479
015	MASSA MARITTIMA	1.451	5.340	390	1.516	676	2.708	640	2.743	693	2.498
016	MONTESANTARIC	298	862	405	1.249	2.077	6.933	3.831	15.225	132	383
027	MONTETEROTONDO MARITTIMO	125	505	13	56	95	375	45	184	380	1.443
017	MONTIERI	568	2.153	84	352	258	994	89	350	185	697
018	ORBETELLO	587	2.219	711	2.702	1.465	5.687	1.236	5.499	354	1.320
019	PITIGLIANO	1.009	3.356	165	610	223	856	298	1.329	8	27
020	ROCCALBERGNA	373	1.228	110	371	86	311	140	535	166	494
021	ROCCASTRADA	1.147	4.180	687	2.487	974	3.747	355	1.486	376	1.314
022	SANTA FIORA	788	2.836	317	1.220	289	1.150	266	1.136	40	172
023	SCANSANO	1.226	4.279	340	1.202	353	1.421	197	844	177	667
024	SCARLINO	324	1.295	133	501	197	784	138	544	58	210
025	SEGGIANO	227	904	78	331	69	284	94	385	202	710
028	SEMPRONIANO	456	1.583	117	460	91	375	84	397	83	300
026	SORANO	913	3.167	270	1.047	225	864	285	1.129	174	617
	TOTALE PROVINCIA	17.965	65.082	10.231	39.296	20.826	81.837	25.732	106.701	7.244	25.760

Tav. 19 — Abitazioni in complesso (occupate)

Codice del Comune	C O M U N I	TOTALE ABITAZIONI		ACQUA POTABILE				GABINETTO		
		Numero	Stanze	di acquedotto			di pozzo (a)	nell'abitazione	fuori dell'abitazione	Totale
				nell'abitazione	fuori dell'abitazione	Totale				
001	ARCIDOSO	2.495	9.557	2.272	62	2.334	15	1.944	119	2.063
002	CAMPAGNATICO	981	4.003	738	14	752	63	727	61	788
003	CAPALBIO	1.193	4.729	1.055	40	1.095	22	1.091	30	1.121
004	CASTEL DEL PIANO	2.083	8.346	1.956	31	1.987	7	1.749	163	1.912
005	CASTELL'AZZARA	1.162	4.535	1.136	4	1.140	1	1.019	18	1.037
006	CASTIGLIONE DELLA PESCAIA	4.666	18.316	4.487	37	4.524	81	4.460	50	4.510
007	CINIGIANO	1.449	5.745	1.189	21	1.210	26	1.153	92	1.245
008	CIVITELLA PAGANICO	1.393	5.660	1.090	28	1.118	35	1.035	92	1.127
009	FOLLONICA	6.743	25.474	6.608	35	6.643	66	6.428	248	6.676
010	GAVORRANO	3.038	11.139	2.775	55	2.830	63	2.328	604	2.932
011	GROSSETO	20.148	83.279	19.883	52	19.935	79	19.627	388	20.015
012	ISOLA DEL GIGLIO	1.174	3.791	1.091	4	1.095	14	1.098	45	1.143
013	MAGLIANO IN TOSCANA	1.359	5.670	1.004	24	1.028	58	1.155	125	1.280
014	MANCIANO	2.998	11.294	2.630	28	2.658	10	2.419	50	2.469
015	MASSA MARITTIMA	3.850	14.805	3.545	44	3.589	67	3.288	461	3.749
016	MONTE ARGENTARIO	6.743	24.652	6.654	12	6.666	31	6.590	56	6.646
027	MONTETOTONDO MARITTIMO	658	2.563	560	17	577	5	534	117	651
017	MONTIERI	1.184	4.546	1.049	73	1.122	28	1.053	56	1.109
018	ORBETELLO	4.353	17.427	4.150	28	4.178	89	4.076	242	4.318
019	PITIGLIANO	1.703	6.178	1.485	24	1.509	6	1.424	28	1.452
020	ROCCALBEGNA	875	2.939	776	17	793	2	573	14	587
021	ROCCA STRADA	3.539	13.214	3.184	33	3.217	37	3.196	260	3.456
022	SANTA FIORA	1.700	6.514	1.625	35	1.660	13	1.459	34	1.493
023	SCANSANO	2.293	8.413	1.780	71	1.851	30	1.621	99	1.720
024	SCARLIANO	850	3.334	677	14	691	91	717	127	844
025	SEGGIANO	670	2.614	629	17	646	3	497	37	534
028	SEMPRONIANO	831	3.115	692	45	737	2	549	15	564
026	SORANO	1.867	6.824	1.369	138	1.507	35	1.037	34	1.071
	<b>TOTALE PROVINCIA</b>	<b>81.998</b>	<b>318.676</b>	<b>76.089</b>	<b>1.003</b>	<b>77.092</b>	<b>979</b>	<b>72.847</b>	<b>3.665</b>	<b>76.512</b>

Tav. 20 — Abitazioni occupate

Codice del Comune	C O M U N I	P R O P R I E T À						A F F I			
		Abitazioni	Superficie m <sup>2</sup>	Stanze		Occupanti		Abitazioni	Superficie m <sup>2</sup>	Stanze	
				Totale	adibite esclusivamente o promiscuamente ad abitazione	Famiglie	Componenti			Totale	adibite esclusivamente o promiscuamente ad abitazione
001	ARCIDOSO	1.320	90.469	5.094	5.072	1.413	3.739	252	18.474	944	942
002	CAMPAGNATICO	601	48.266	2.567	2.561	653	2.302	148	10.416	541	539
003	CAPALBIO	713	60.525	2.886	2.877	787	2.797	211	14.739	726	724
004	CASTEL DEL PIANO	1.137	86.568	4.668	4.593	1.220	3.329	267	19.750	1.025	1.014
005	CASTELL'AZZARA	771	53.889	3.132	3.097	820	2.404	106	6.376	351	349
006	CASTIGLIONE DELLA PESCAIA	1.251	96.876	5.102	5.069	1.268	4.111	890	59.089	3.121	3.114
007	CINIGIANO	787	58.241	3.225	3.184	835	2.709	235	15.372	858	853
008	CIVITELLA PAGANICO	679	46.323	2.846	2.817	734	2.259	330	19.851	1.188	1.183
009	FOLLONICA	2.349	193.748	9.782	9.668	2.591	7.493	2.687	182.972	9.525	9.493
010	GAVORRANO	1.521	107.232	5.961	5.828	1.657	4.811	988	58.034	3.311	3.283
011	GROSSETO	8.538	787.073	38.533	38.129	9.714	30.174	8.266	618.487	30.959	30.803
012	ISOLA DEL GIGLIO	370	22.524	1.292	1.287	384	1.127	157	8.254	474	472
013	MAGLIANO IN TOSCANA	741	66.640	3.278	3.250	779	2.300	284	19.570	999	986
014	MANCIANO	1.861	139.979	7.302	7.237	2.018	5.946	465	32.809	1.670	1.661
015	MASSA MARITTIMA	1.875	135.382	7.698	7.627	1.989	5.988	1.210	72.460	4.214	4.208
016	MONTE ARGENTARIO	1.877	140.346	6.977	6.964	1.955	6.205	1.906	119.687	6.241	6.223
027	MONTETOTONDO MARITTIMO	257	20.687	997	992	281	787	248	18.524	903	899
017	MONTIERI	538	34.770	2.170	2.148	554	1.590	279	17.170	1.024	1.019
018	ORBETELLO	1.446	123.505	6.273	6.203	1.558	5.113	1.963	130.002	6.861	6.826
019	PITIGLIANO	932	67.880	3.509	3.488	1.003	2.934	347	24.786	1.212	1.202
020	ROCCALBEGNA	551	32.211	1.905	1.897	580	1.648	90	4.828	273	273
021	ROCCA STRADA	2.209	158.296	8.608	8.528	2.275	6.928	914	55.385	3.067	3.053
022	SANTA FIORA	1.018	72.486	4.037	3.998	1.034	2.731	177	11.325	627	624
023	SCANSANO	1.221	86.639	4.706	4.668	1.249	3.803	385	21.935	1.240	1.235
024	SCARLIANO	342	25.848	1.423	1.396	378	1.119	307	20.334	1.104	1.094
025	SEGGIANO	401	29.298	1.641	1.629	422	1.163	59	3.505	207	207
028	SEMPRONIANO	555	39.306	2.164	2.103	581	1.709	60	4.129	217	217
026	SORANO	1.198	87.162	4.480	4.427	1.228	3.901	235	19.551	848	846
	<b>TOTALE PROVINCIA</b>	<b>37.059</b>	<b>2.912.169</b>	<b>152.256</b>	<b>150.737</b>	<b>39.960</b>	<b>121.820</b>	<b>23.466</b>	<b>1.607.814</b>	<b>83.730</b>	<b>83.342</b>

(a) Compresse le cisterne. — (b) Vasca o doccia.



## on occupate) per servizio installato

O R N I T E D I								C O M U N I	Codice dei Comuni
BAGNO (b)	ELETTRICITÀ			GAS		IMPIANTO DI RISCALDAMENTO			
	per illuminazione	per illuminazione e altri usi	Totale	da rete di distribuzione	in bombole	centrale	autonomo		
1.147	1.304	1.015	2.319	-	2.170	185	213	ARCIDCSSC	001
381	144	616	760	-	844	8	18	CAMPAGNATICO	002
689	42	1.007	1.049	-	1.112	44	52	CAPALBIO	003
1.112	782	1.149	1.931	-	1.765	168	182	CASTEL DEL PIANO	004
629	426	710	1.136	-	1.083	56	53	CASTELL'AZZARA	005
3.984	403	4.104	4.507	527	4.028	1.230	943	CASTIGLIONE DELLA PESCAIA	006
559	532	550	1.082	-	1.245	7	35	CINIGIANO	007
553	409	757	1.166	-	1.197	24	68	CIVITELLA PAGANICO	008
5.967	361	6.348	6.709	1.650	4.836	2.340	684	FOLLONICA	009
1.497	763	2.023	2.786	-	2.866	35	153	GAVORRANO	010
17.393	894	18.712	19.606	-	18.239	6.711	2.095	GROSSETO	011
862	264	880	1.144	-	1.093	4	16	ISOLA DEL GIGLIO	012
475	111	772	883	-	1.216	21	44	MAGLIANO IN TOSCANA	013
1.229	584	2.058	2.642	-	2.656	57	110	MANCIANO	014
2.277	705	2.860	3.565	-	3.482	393	392	MASSA MARITTIMA	015
5.493	321	6.388	6.709	-	6.283	1.608	1.266	MONTE ARGENTARIO	016
323	70	485	555	-	541	91	13	MONTEBOTONDO MARITTIMO	027
521	205	821	1.026	-	1.074	20	68	MONTIERI	017
3.142	229	3.969	4.198	-	4.210	692	555	ORBETTELLO	018
696	466	1.002	1.468	-	1.604	207	64	PITIGLIANO	019
301	210	565	775	-	803	4	9	ROCCALBEGNA	020
1.656	945	2.184	3.129	-	3.348	123	181	ROCCASTRADA	021
893	513	1.151	1.664	-	1.601	94	208	SANTA FIORA	022
790	620	1.160	1.780	-	1.987	62	50	SCANSANO	023
467	118	632	750	-	789	45	24	SCARLINO	024
273	338	277	615	-	563	4	20	SEGGIANO	025
288	285	470	755	-	752	10	24	SEMPRONIANO	028
646	644	912	1.556	-	1.776	8	41	SCRANO	026
54.243	12.688	63.577	76.265	2.177	73.163	14.251	7.581	TOTALE PROVINCIA	

## per titolo di godimento

F T O		A L T R O T I T O L O						C O M U N I	Codice dei Comuni
Occupanti		Abitazioni	Superficie m <sup>2</sup>	Stanze		Occupanti			
Famiglie	Componenti			Totale	adibite esclusiva- mente o promiscua- mente ad abitazione	Famiglie	Componenti		
263	783	132	10.282	555	549	142	413	ARCIDCSSO	001
153	449	45	4.143	201	193	48	164	CAMPAGNATICO	002
222	753	93	7.631	378	370	99	378	CAPALBIO	003
276	825	113	8.383	450	449	121	384	CASTEL DEL PIANO	004
107	330	77	5.593	335	329	79	223	CASTELL'AZZARA	005
900	2.930	194	13.028	680	677	200	602	CASTIGLIONE DELLA PESCAIA	006
243	713	91	7.402	402	395	104	322	CINIGIANO	007
344	1.074	96	6.961	405	400	101	344	CIVITELLA PAGANICO	008
2.850	8.518	245	17.888	919	908	264	680	FOLLONICA	009
1.037	3.077	153	9.996	576	568	161	543	GAVORRANO	010
9.061	27.831	945	81.587	3.982	3.921	1.066	3.318	GROSSETO	011
158	507	22	1.322	69	68	22	63	ISOLA DEL GIGLIO	012
295	966	131	11.879	590	579	138	574	MAGLIANO IN TOSCANA	013
491	1.465	181	14.344	725	716	192	617	MANCIANO	014
1.259	3.597	212	15.170	860	852	218	693	MASSA MARITTIMA	015
1.970	6.675	219	15.185	764	763	227	710	MONTE ARGENTARIO	016
275	814	45	4.312	204	202	50	161	MONTEBOTONDO MARITTIMO	027
284	874	35	2.798	166	163	36	111	MONTIERI	017
2.106	6.616	329	25.586	1.335	1.319	353	1.322	ORBETTELLO	018
367	1.188	74	6.671	313	305	81	274	PITIGLIANO	019
93	264	64	3.959	229	227	68	189	ROCCALBEGNA	020
928	2.741	197	13.427	732	710	206	602	ROCCASTRADA	021
183	578	132	8.395	465	465	132	346	SANTA FIORA	022
390	1.089	203	15.166	768	764	206	688	SCANSANO	023
322	1.039	85	6.033	334	332	92	313	SCARLINO	024
60	172	52	4.365	219	217	56	181	SEGGIANO	025
60	188	49	3.523	181	178	50	134	SEMPRONIANO	028
237	785	119	8.548	427	422	120	361	SCRANO	026
24.934	76.841	4.333	333.577	17.264	17.041	4.632	14.710	TOTALE PROVINCIA	

Tav. 21 — Abitazioni occupate per epoca

Codice del Comune	C O M U N I	A B I T A Z I O N I O C C U P A T E									
		E P O C A D I C O S T R U Z I O N E									
		Prima del 1919		1919-1945		1946-1960		dopo il 1960		epoca ignota	
		Abitazioni	Stanze	Abitazioni	Stanze	Abitazioni	Stanze	Abitazioni	Stanze	Abitazioni	Stanze
001	ARCIDOSO	646	2.381	237	920	288	1.151	323	1.411	210	738
002	CAMPAGNATICO	320	1.211	43	227	288	1.204	133	632	10	35
003	CAPALEIO	50	211	103	402	611	2.447	165	631	88	299
004	CASTEL DEL PIANO	493	1.881	183	738	237	1.036	324	1.472	280	1.016
005	CASTELL'AZZARA	282	1.036	163	647	312	1.356	119	518	78	261
006	CASTIGLIONE DELLA PESCAIA	361	1.291	293	1.075	471	1.904	974	3.855	236	778
007	CINIGIANO	478	1.803	129	554	211	899	139	609	156	620
008	CIVITELLA PAGANICO	404	1.572	182	724	235	928	139	620	145	595
009	FOLLONICA	316	1.126	595	2.059	1.376	5.434	2.808	10.981	186	626
010	GAVORRANO	584	2.186	620	2.193	850	3.183	212	904	396	1.382
011	GROSSETO	1.325	5.091	2.517	10.167	6.412	25.869	6.777	29.765	718	2.582
012	ISOLA DEL GIGLIO	193	576	23	75	97	364	142	537	94	283
013	MAGLIANO IN TOSCANA	189	771	176	801	422	1.876	110	483	259	936
014	MANCIANO	777	2.725	310	1.306	720	2.883	347	1.530	353	1.253
015	MASSA MARITTIMA	1.197	4.422	356	1.381	650	2.609	599	2.558	495	1.802
016	MONTE ARGENTARIO	245	711	348	1.061	1.781	5.901	1.540	6.058	88	251
027	MONTETOTONDO MARITTIMO	108	426	13	56	91	350	43	175	295	1.097
017	MONTIERI	398	1.566	70	291	218	848	57	231	109	424
018	ORBETELLO	555	2.098	658	2.468	1.386	5.322	799	3.338	340	1.243
019	PITIGLIANO	741	2.518	141	526	198	764	267	1.204	6	22
020	ROCCALBEGNA	311	1.049	88	294	76	276	120	457	110	331
021	ROCCA STRADA	1.032	3.796	657	2.380	945	3.635	338	1.403	348	1.193
022	SANTA FIORE	587	2.124	261	1.009	254	1.022	187	811	38	163
023	SCANSANO	929	3.258	281	1.007	303	1.235	175	762	121	452
024	SCARLINO	260	1.023	121	460	190	758	113	452	50	168
025	SEGGIANO	164	684	66	289	61	250	78	325	143	519
028	SEMPRONIANO	305	1.090	111	443	87	361	78	368	83	300
026	SCRANO	750	2.640	233	903	198	767	239	968	132	477
	TOTALE PROVINCIA	14.000	51.266	8.978	34.456	18.968	74.632	17.345	73.058	5.567	19.838

Tav. 22 — Abitazioni occupate

Codice del Comune	C O M U N I	A B I T A Z I O N I								
		1			2			3		
		Abitazioni	Occupanti		Abitazioni	Occupanti		Abitazioni	Occupanti	
			Famiglie	Componenti		Famiglie	Componenti		Famiglie	Componenti
001	ARCIDOSO	7	7	18	224	225	473	493	516	1.299
002	CAMPAGNATICO	3	3	4	82	83	163	167	171	497
003	CAPALEIO	4	4	12	103	104	278	219	231	751
004	CASTEL DEL PIANO	21	24	55	155	159	303	386	407	1.025
005	CASTELL'AZZARA	6	7	10	127	128	287	213	227	618
006	CASTIGLIONE DELLA PESCAIA	23	24	39	284	286	665	666	677	2.032
007	CINIGIANO	2	2	2	120	122	262	251	263	710
008	CIVITELLA PAGANICO	-	-	-	107	109	235	304	312	846
009	FOLLONICA	37	37	52	510	522	1.125	1.377	1.436	3.944
010	GAVORRANO	10	10	13	457	466	1.033	810	846	2.355
011	GROSSETO	62	64	144	1.015	1.062	2.490	4.070	4.380	12.221
012	ISOLA DEL GIGLIO	9	9	17	126	126	273	175	176	539
013	MAGLIANO IN TOSCANA	14	15	29	108	108	245	222	229	660
014	MANCIANO	22	23	26	319	328	664	613	636	1.708
015	MASSA MARITTIMA	14	14	19	329	330	624	941	965	2.597
016	MONTE ARGENTARIO	50	50	101	668	679	1.744	1.344	1.376	4.348
027	MONTETOTONDO MARITTIMO	1	1	1	64	64	125	187	199	523
017	MONTIERI	5	5	8	69	70	139	268	271	721
018	ORBETELLO	38	40	88	395	411	1.013	1.050	1.124	3.426
019	PITIGLIANO	20	20	43	164	167	368	454	483	1.389
020	ROCCALBEGNA	7	7	12	180	185	411	233	242	661
021	ROCCA STRADA	24	25	48	410	416	904	1.101	1.112	3.088
022	SANTA FIORE	9	9	18	203	203	421	329	335	873
023	SCANSANO	20	20	30	297	298	636	486	497	1.330
024	SCARLINO	3	3	4	112	115	242	212	222	651
025	SEGGIANO	2	2	5	52	52	113	140	143	363
028	SEMPRONIANO	3	3	4	86	87	180	199	205	533
026	SCRANO	20	20	31	250	251	563	440	448	1.268
	TOTALE PROVINCIA	436	448	833	7.016	7.156	15.979	17.350	18.129	50.976

## li costruzione e titolo di godimento

D I C U I I N P R O P R I E T A										C O M U N I	Codice dei Comuni
E P O C A D I C O S T R U Z I O N E											
Prima del 1919		1919-1945		1946-1960		dopo il 1960		epoca ignota			
Abitazioni	Stanze	Abitazioni	Stanze	Abitazioni	Stanze	Abitazioni	Stanze	Abitazioni	Stanze		
525	1.914	182	697	229	928	225	1.005	159	550	ARCIDOSSO	001
204	797	35	187	253	1.064	105	506	4	13	CAMPAGNATICO	002
11	49	59	244	499	2.032	115	457	29	104	CAPALEIC	003
382	1.458	142	591	178	798	252	1.140	183	681	CASTEL DEL PIANO	004
238	887	135	534	249	1.110	98	433	51	168	CASTELL'AZZARA	005
203	766	155	607	269	1.155	509	2.204	115	370	CASTIGLIONE DELLA PESCAIA	006
331	1.246	92	395	157	694	106	478	101	412	CINIGIANO	007
259	1.027	83	349	140	593	106	487	91	390	CIVITELLA PAGANICO	008
100	381	256	1.016	692	2.957	1.268	5.302	33	126	FOLLONICA	009
302	1.228	333	1.219	544	2.131	144	649	198	734	GAVORRANO	010
462	1.985	1.088	4.964	3.024	13.209	3.784	17.653	180	722	GROSSETO	011
140	430	17	59	64	246	92	368	57	189	ISOLA DEL GIGLIO	012
93	409	98	479	353	1.606	83	379	114	405	MAGLIANC IN TOSCANA	013
573	2.017	233	993	567	2.309	230	1.064	258	919	MANCIANO	014
559	2.265	212	833	456	1.877	416	1.814	232	909	MASSA MARITTIMA	015
144	441	156	496	716	2.521	826	3.414	35	105	MONTE ARGENTARIO	016
57	236	7	32	32	121	12	48	149	560	MONTEROTONDO MARITTIMO	027
261	1.035	49	210	111	452	39	162	78	311	MONTIERI	017
163	707	128	556	666	2.816	412	1.874	77	320	ORBETELLO	018
553	1.887	89	338	135	530	152	742	3	12	PITIGLIANO	019
247	840	64	221	53	191	105	407	82	246	ROCCALBEGNA	020
730	2.759	392	1.487	623	2.516	244	1.062	220	784	ROCCASTRADA	021
469	1.736	200	785	176	755	144	635	29	126	SANTA FIOBA	022
590	2.157	179	649	254	1.058	122	550	76	292	SCANSANO	023
121	480	38	162	97	428	66	283	20	70	SCARLINO	024
127	545	48	216	53	222	66	280	107	378	SEGGIANO	025
262	945	89	346	79	328	68	327	57	218	SENERCIANO	028
599	2.099	186	724	138	556	173	727	102	374	SORANO	026
8.705	32.726	4.745	19.389	10.807	45.203	9.962	44.450	2.840	10.488	TOTALE PROVINCIA	

## per numero di stanze

C O N S T A N Z E										C O M U N I	Codice dei Comuni
4			5			6 e più					
Abitazioni	Occupanti		Abitazioni	Occupanti		Abitazioni	Stanze	Occupanti			
	Famiglie	Componenti		Famiglie	Componenti			Famiglie	Componenti		
580	631	1.780	246	268	802	154	1.109	171	563	ARCIDOSSO	001
319	331	1.174	100	116	429	123	865	150	648	CAMPAGNATICO	002
462	503	1.817	137	149	591	92	590	117	479	CAPALEIC	003
486	526	1.519	271	286	895	198	1.355	215	741	CASTEL DEL PIANO	004
322	334	1.006	163	176	592	123	816	134	444	CASTELL'AZZARA	005
848	857	2.925	337	342	1.260	177	1.237	182	722	CASTIGLIONE DELLA PESCAIA	006
445	475	1.479	160	171	664	135	910	149	627	CINIGIANO	007
403	427	1.322	155	173	631	136	926	158	643	CIVITELLA PAGANICO	008
2.349	2.555	7.813	680	774	2.459	328	2.242	381	1.298	FOLLONICA	009
849	932	2.980	313	348	1.151	223	1.533	253	899	GAVORRANO	010
6.990	7.777	24.117	3.704	4.270	14.034	1.908	12.692	2.288	8.317	GROSSETO	011
175	183	648	42	44	133	22	139	26	87	ISOLA DEL GIGLIO	012
432	454	1.740	165	175	766	215	1.418	231	1.100	MAGLIANC IN TOSCANA	013
1.024	1.114	3.570	307	352	1.140	222	1.567	248	920	MANCIANO	014
1.282	1.354	4.173	473	504	1.765	258	1.784	299	1.100	MASSA MARITTIMA	015
1.381	1.448	5.186	415	445	1.660	144	965	154	551	MONTE ARGENTARIO	016
176	194	598	73	83	293	49	345	65	222	MONTEROTONDO MARITTIMO	027
310	319	982	102	106	387	98	663	103	338	MONTIERI	017
1.382	1.464	4.966	517	573	2.009	356	2.378	405	1.549	ORBETELLO	018
427	455	1.449	196	216	768	92	636	110	379	PITIGLIANO	019
185	194	621	45	51	173	55	376	62	223	ROCCALBEGNA	020
1.150	1.177	3.836	394	416	1.412	241	1.690	263	983	ROCCASTRADA	021
467	469	1.341	170	177	538	149	1.009	156	464	SANTA FIOBA	022
625	634	2.064	226	231	851	155	1.012	165	669	SCANSANO	023
209	224	737	97	109	372	101	677	119	465	SCARLINO	024
169	180	494	88	96	328	61	425	65	213	SEGGIANO	025
216	228	709	90	93	338	70	476	75	267	SENERCIANO	028
515	528	1.826	198	206	769	129	865	132	590	SORANO	026
24.178	25.967	82.872	9.864	10.950	37.210	6.014	40.700	6.876	25.501	TOTALE PROVINCIA	


Tav. 23 — Abitazioni occupate

Codice dei Comuni	C O M U N I	TOTALE ABITAZIONI		A B I T A Z I O N I						
		Numero	Stanze	Acqua POTABILE				GABINETTO		
				di acquedotto			di pozzo (a)	nell'abi- tazione	fuori dell'abi- tazione	Totale
				nell'abi- tazione	fuori dell'abi- tazione	Totale				
001	ARCIDOSO	1.704	6.593	1.600	31	1.631	7	1.383	83	1.466
002	CAMPAGNATICO	794	3.309	668	8	676	49	659	52	711
003	CAPALEIO	1.017	3.990	914	27	941	20	944	27	971
004	CASTEL DEL PIANO	1.517	6.143	1.488	10	1.498	4	1.307	118	1.425
005	CASTELL'AZZARA	954	3.818	941	2	943	-	856	13	869
006	CASTIGLIONE DELLA PESCAIA	2.335	8.903	2.176	31	2.207	75	2.182	41	2.223
007	CINIGIANO	1.113	4.485	963	18	981	23	919	73	992
008	CIVITELLA PAGANICO	1.105	4.439	979	23	1.002	18	911	81	992
009	FOLLONICA	5.281	20.226	5.153	35	5.188	65	4.988	236	5.224
010	GAVORRANO	2.662	9.848	2.484	40	2.524	54	2.067	527	2.594
011	GROSSETO	17.749	73.474	17.545	45	17.590	70	17.291	347	17.638
012	ISOLA DEL GIGLIO	549	1.835	519	4	523	9	501	28	529
013	MAGLIANO IN TOSCANA	1.156	4.867	893	18	911	49	1.001	108	1.109
014	MANCIANO	2.507	9.697	2.321	23	2.344	9	2.153	42	2.195
015	MASSA MARITTIMA	3.297	12.772	3.134	41	3.175	33	2.875	371	3.246
016	MONTE ARGENTARIO	4.002	13.982	3.934	12	3.946	27	3.898	51	3.949
017	MONTETEROTONDO MARITTIMO	550	2.104	490	12	502	4	450	96	546
018	MONTIERI	852	3.360	792	23	815	15	780	42	822
019	ORBETELLO	3.738	14.469	3.552	24	3.576	84	3.477	230	3.707
020	PITIGLIANO	1.353	5.034	1.212	17	1.229	2	1.171	22	1.193
021	ROCCALEGNA	705	2.407	644	15	659	2	476	14	490
022	ROCCASTRADA	3.320	12.407	2.996	30	3.026	36	3.005	248	3.253
023	SANTA FIORA	1.327	5.129	1.269	31	1.300	9	1.127	26	1.153
024	SCANSANO	1.809	6.714	1.524	52	1.576	18	1.376	85	1.461
025	SCARLINO	734	2.861	608	10	618	82	627	105	732
026	SEGGIANO	512	2.067	504	3	507	2	401	32	433
028	SEMERIGNANO	664	2.562	583	37	620	2	457	14	471
026	SORANO	1.552	5.755	1.160	118	1.278	21	861	32	893
	<b>TOTALE PROVINCIA</b>	<b>64.858</b>	<b>253.250</b>	<b>61.046</b>	<b>740</b>	<b>61.786</b>	<b>789</b>	<b>58.143</b>	<b>3.144</b>	<b>61.287</b>

(a) Compresa le cisterne. — (b) Vasca o doccia.

## r servizio installato

O R N I T E D I								ABITAZIONI SFORNITE DI ACQUA POTABILE E GABI- NETTO	C O M U N I	Codice del Comune
BAGNO (b)	ELETTRICITÀ			GAS		IMPIANTO DI RISCALDAMENTO				
	per illuminazione	per illuminazione e altri usi	Totale	da rete di distribuzione	in bombole	centrale	autonomo			
846	787	846	1.633	-	1.620	155	156	36	ARCIDOSSO	001
351	95	580	675	-	782	7	18	44	CARFAGNATICO	002
608	25	878	903	-	1.010	32	46	13	CAPALBO	003
885	476	958	1.434	-	1.397	135	128	4	CASTEL DEL PIANO	004
552	300	636	936	-	920	52	49	4	CASTELL'AZZARA	005
1.786	327	1.864	2.191	91	2.212	332	313	1	CASTIGLIONE DELLA PESCAIA	006
491	355	490	845	-	1.065	6	33	42	CINIGIANO	007
515	302	719	1.021	-	1.093	24	64	45	CIVITELLA PAGANICO	008
4.595	274	4.980	5.254	1.442	3.744	1.869	589	-	FOLLONICA	009
1.392	578	1.918	2.496	-	2.627	33	148	12	GAVORRANO	010
15.435	703	16.587	17.290	-	16.810	6.289	1.801	4	GROSSETO	011
373	107	441	548	-	537	2	14	2	ISOLA DEL GIGLIO	012
440	81	698	779	-	1.139	19	41	23	MAGLIANO IN TOSCANA	013
1.143	423	1.884	2.307	-	2.466	48	105	133	MANCIANO	014
2.119	480	2.679	3.159	-	3.170	366	376	15	MASSA MARITTIMA	015
2.960	274	3.701	3.975	-	3.875	722	424	4	MORTE ARGENTARIO	016
295	53	439	492	-	474	91	12	-	MONTBOTONDO MARITTIMO	027
417	118	651	769	-	806	10	57	-	MONTIERRI	017
2.570	220	3.376	3.596	-	3.625	552	287	2	ORBETELLO	018
611	287	898	1.185	-	1.314	183	57	103	PITIGLIANO	019
249	139	498	637	-	688	3	7	39	ROCCALEFGNA	020
1.592	825	2.108	2.933	-	3.155	119	176	8	ROCCASTRADA	021
708	330	973	1.303	-	1.262	73	162	9	SANTA FIORA	022
703	458	1.050	1.508	-	1.775	52	48	142	SCANSANO	023
425	98	577	675	-	727	45	23	-	SCARLINO	024
235	231	260	491	-	501	4	19	-	SEGGIANO	025
262	177	438	615	-	641	10	23	29	SEMPRONIANO	028
553	494	801	1.295	-	1.530	7	36	212	SORANO	026
43.111	9.017	51.928	60.945	1.533	60.965	11.240	5.212	926	TOTALE PROVINCIA	



APPENDICE

**Elenco delle categorie di attività economica che nella classificazione del 1971 sono comprese in un ramo diverso da quello considerato nella classificazione del 1961**

C L A S S I F I C A Z I O N E 1 9 7 1			RAMO DI ATTIVITÀ ECONOMICA 1961
C A T E G O R I A		RAMO DI ATTIVITÀ ECONOMICA	
Numero	Denominazione		
6.02.43	Farmacie	Commercio	Servizi
6.04.05	Magazzini frigoriferi per conto terzi (esclusi quelli dei magazzini generali e dei mercati)	Commercio	Industrie manifatturiere
6.05.03	Noleggio di autovetture (senza autisti)	Commercio	Trasporti e comunicazioni
6.05.04	Noleggio di altri mezzi di trasporto (senza autisti)	Commercio	Trasporti e comunicazioni
7.01.08	Trasporti per condotta (gasdotti e oleodotti)	Trasporti e Comunicazioni	Energia elettrica, gas e acqua
9.02.05	Stabilimenti balneari marittimi, lacuali e fluviali	Servizi	Commercio
9.02.06	Sale da ballo e da giochi (flipper, bigliardi, bowling, ecc.) (a)	Servizi	Commercio
9.08.01	Agenzie di pubblicità	Servizi	Commercio
9.08.02	Agenzie di informazioni per la stampa, informazioni commerciali, richieste di certificati ed agenzie affini	Servizi	Commercio
9.08.03	Gestioni di immobili	Servizi	Commercio
9.08.06	Agenzie di distribuzione di libri, giornali e riviste	Servizi	Commercio
9.08.08	Gestione di pubblici mercati	Servizi	Commercio
9.04.01	Scuole statali	Servizi	Pubblica amministrazione
9.04.03	Servizi pubblici inerenti all'attività culturale	Servizi	Pubblica amministrazione
9.05.05	Studi di analisi chimiche e merceologiche	Servizi	Industria manifatturiera
9.08.07	Ricevitorie del lotto, lotterie e concorsi pronostici	Servizi	Credito e assicurazione
10.02.04	Enti di sviluppo (Ente Maremma, Ente di sviluppo in Puglia, Lucania e Molise, Ente Delta Padano, Ente Fucino, ecc.) (a)	Pubblica amministrazione	Agricoltura, foreste, caccia e pesca

(a) Trattasi di singola voce e non dell'intera categoria.