


ISTITUTO CENTRALE DI STATISTICA  
11° CENSIMENTO GENERALE DELLA POPOLAZIONE


24 OTTOBRE 1971



VOLUME II  
DATI PER COMUNE  
SULLE CARATTERISTICHE STRUTTURALI  
DELLA POPOLAZIONE E DELLE ABITAZIONI

FASCICOLO 54  
PROVINCIA DI ANCONA





## I N D I C E

### CARTA PLANIMETRICA

	<i>Pag.</i>	<i>V</i>
AVVERTENZE . . . . .	V	
TAVOLA 1 - Superficie territoriale e densità - Popolazione residente e popolazione presente, per sesso . . . . .	»	2
TAVOLA 2 - Popolazione residente per sesso e stato civile . . . . .	»	3
TAVOLA 3 - Popolazione residente per sesso e classe di età . . . . .	»	4
A - Totale . . . . .	»	4
B - Maschi . . . . .	»	6
C - Femmine . . . . .	»	8
TAVOLA 4 - Popolazione residente in età da 6 anni in poi per sesso e grado di istruzione . . . . .	»	10
TAVOLA 5 - Popolazione residente temporaneamente assente per sesso, luogo di presenza e motivo dell'assenza . . . . .	»	12
TAVOLA 6 - Popolazione residente in età da 14 anni in poi attiva e non attiva per sesso . . . . .	»	13
TAVOLA 7 - Popolazione residente attiva in condizione professionale per sesso e ramo di attività economica . . . . .	»	14
TAVOLA 8 - Popolazione residente attiva in condizione professionale per sesso, settore di attività economica e posizione nella professione . . . . .	»	16
A - Totale . . . . .	»	16
B - Agricoltura, foreste, caccia e pesca . . . . .	»	17
C - Industrie . . . . .	»	18
D - Altre attività . . . . .	»	19
TAVOLA 9 - Popolazione residente attiva in condizione professionale per sesso, classe di età e settore di attività economica . . . . .	»	20
A - Totale . . . . .	»	20
B - Maschi . . . . .	»	22
C - Femmine . . . . .	»	24
TAVOLA 10 - Popolazione residente in età da 14 anni in poi non attiva per sesso e condizione non professionale . . . . .	»	26
TAVOLA 11 - Famiglie residenti per condizione del capo famiglia . . . . .	»	27
TAVOLA 12 - Famiglie residenti con il capo famiglia in condizione professionale per ramo di attività economica del capo famiglia . . . . .	»	28

TAVOLA 13 - Famiglie residenti con il capo famiglia in condizione professionale per settore di attività economica e posizione nella professione del capo famiglia . . . . .	Pag.	30
<i>A</i> - Totale . . . . .	»	30
<i>B</i> - Agricoltura, foreste, caccia e pesca . . . . .	»	31
<i>C</i> - Industrie . . . . .	»	32
<i>D</i> - Altre attività . . . . .	»	33
TAVOLA 14 - Famiglie residenti con il capo famiglia in condizione non professionale per condizione del capo famiglia . . . . .	»	34
TAVOLA 15 - Famiglie residenti per ampiezza della famiglia . . . . .	»	35
TAVOLA 16 - Abitazioni in complesso (occupate e non occupate); altri tipi di alloggio . . . . .	»	36
TAVOLA 17 - Abitazioni in complesso (occupate e non occupate) per titolo di godimento . . . . .	»	38
TAVOLA 18 - Abitazioni in complesso (occupate e non occupate) per epoca di costruzione . . . . .	»	39
TAVOLA 19 - Abitazioni in complesso (occupate e non occupate) per servizio installato . . . . .	»	40
TAVOLA 20 - Abitazioni occupate per titolo di godimento . . . . .	»	42
TAVOLA 21 - Abitazioni occupate per epoca di costruzione e titolo di godimento . . . . .	»	44
TAVOLA 22 - Abitazioni occupate per numero di stanze . . . . .	»	46
TAVOLA 23 - Abitazioni occupate per servizio installato . . . . .	»	48

## APPENDICE

Elenco delle categorie di attività economica che nella classificazione del 1971 sono comprese in un ramo diverso da quello considerato nella classificazione del 1961

## A V V E R T E N Z E

L'11° Censimento generale della popolazione, al quale è stata abbinata la rilevazione delle abitazioni, è stato effettuato con riferimento alla data del 24 ottobre 1971, in attuazione della legge 31 gennaio 1969, n. 14, e del relativo regolamento di esecuzione (D. P. R. 23 ottobre 1971, n. 895).

Il piano di rilevazione del censimento e di elaborazione dei dati è stato predisposto sulla base delle proposte formulate da un'apposita Commissione di studio istituita presso l'Istituto Centrale di Statistica (1).

Nelle avvertenze che seguono sono illustrati i caratteri ai quali si riferiscono i dati riportati nel presente fascicolo, allo scopo di assicurare una esatta interpretazione dei dati stessi.

Per una completa conoscenza delle modalità tecniche seguite per l'esecuzione del censimento, vedasi il fascicolo dell'Istituto Centrale di Statistica « 11° Censimento della popolazione e 5° Censimento industriale e commerciale, 24-25 ottobre 1971, Disposizioni e istruzioni per gli Organi periferici », Roma, 1971.

1. - **Circoscrizioni territoriali** — La denominazione e le circoscrizioni territoriali dei Comuni e della Provincia fanno riferimento alla situazione esistente alla data del 24 ottobre 1971.

2. - **Famiglia - Convivenza** — Ai fini del censimento, per *famiglia* s'intende un insieme di persone legate da vincoli di matrimonio, parentela, affinità, adozione, affiliazione, tutela o da vincoli affettivi, coabitanti ed aventi dimora abituale nello stesso Comune, che normalmente provvedono al soddisfacimento dei loro bisogni mediante la messa in comune di tutto o parte del reddito di lavoro o patrimoniale da esse percepito.

Una famiglia può essere costituita anche da una sola persona la quale provvede in tutto o in parte con i propri mezzi di sussistenza al soddisfacimento dei bisogni individuali.

Sono considerate facenti parte della famiglia, come membri aggregati di essa, anche le persone addette ai servizi domestici, nonché le altre persone che, a qualsiasi titolo, convivono abitualmente con la famiglia stessa.

Si considera *capo famiglia* chi esercita la patria potestà, la tutela o chi ha l'amministrazione e la cura degli interessi della famiglia.

Ai fini del censimento, per *convivenza* s'intende un insieme di persone che, senza essere legate da vincoli di matrimonio, parentela, affinità e simili, conducono vita comune per motivi religiosi, di cura, di assistenza, militari, di pena, e simili.

Sono considerate facenti parte della convivenza anche le persone addette alla convivenza stessa per ragioni d'impiego o di lavoro e che vi vivono abitualmente, purchè non costituiscano famiglia a sè stante.

3. - **Popolazione residente** — La *popolazione residente* di ciascun Comune è costituita: a) dalle persone aventi dimora abituale nel Comune e ivi presenti alla data del censimento; b) dalle persone aventi anch'esse dimora abituale nel Comune, ma che alla data del censimento risultavano assenti per uno dei

---

(1) In tale Commissione erano rappresentati le seguenti Amministrazioni ed Enti: Ministero dell'Interno; Ministero dell'Industria del Commercio e dell'Artigianato; Ministero del Bilancio e della Programmazione Economica; Ministero del Lavoro e della Previdenza Sociale; Ministero dei Lavori Pubblici; Ministero della Pubblica Istruzione; Ministero dell'Agricoltura e delle Foreste; Consiglio Nazionale dell'Economia e del Lavoro; Assessorati per gli Enti Locali delle Regioni a statuto speciale; Camere di Commercio, Industria, Artigianato e Agricoltura; Associazione Nazionale Comuni Italiani; Uffici di Statistica dei Comuni capoluoghi; Confederazione Generale dell'Agricoltura Italiana; Confederazione Nazionale dei Coltivatori Diretti; Confederazione Generale dell'Industria Italiana; Confederazione Generale Italiana del Commercio e del Turismo; Confederazione Generale Italiana del Lavoro; Confederazione Italiana Sindacati Lavoratori; Unione Italiana del Lavoro; Docenti Universitari.

seguenti motivi: servizio militare di leva, di richiamo alle armi, di volontariato; istruzione, rieducazione, noviziato religioso; baliatico per un periodo non superiore ai due anni; ricovero in istituti di cura per un periodo non superiore ai 2 anni, esclusi i ricoveri in istituti psichiatrici in base a provvedimenti di «ricovero definitivo»; detenzione in attesa di giudizio o condanna inferiore a 5 anni; affari, turismo, breve cura e simili; servizio statale all'estero; missione fuori sede; lavori stagionali e comunque temporanei; imbarco su navi della marina militare o mercantile.

4. - **Popolazione presente** — La *popolazione presente* di ciascun Comune è costituita: a) dalle persone presenti nel Comune alla data del censimento ed aventi in esso dimora abituale; b) dalle persone presenti nel Comune alla data del censimento ma aventi dimora abituale in altro Comune o all'estero.

5. - **Età** — L'età è computata in anni compiuti. Così ad esempio:

meno di 5 anni: dalla nascita al giorno precedente il 5° compleanno;

da 5 a 9 anni: dal giorno del 5° compleanno al giorno precedente il 10° compleanno.

Ai fini del confronto con i dati del censimento del 1961 è da tener presente che in detto censimento l'età venne computata in anni di vita. Così ad esempio la classe «fino a 6 anni» comprendeva il periodo dalla nascita fino al 6° anno compiuto (cioè fino al 6° compleanno); la classe «da 35 a 40 anni» il periodo dal 35° anno compiuto fino al 40° anno compiuto (cioè fino al 40° compleanno). Pertanto per il censimento del 1971 la classe «meno di 6 anni» va confrontata con la classe «fino a 6 anni» del 1961, quella «da 35 a 39 anni» con quella «da 35 a 40 anni», e così di seguito. È da notare che il nuovo criterio, peraltro già seguito in occasione di precedenti censimenti demografici del nostro Paese, è stato applicato in conformità alle raccomandazioni internazionali ed ai criteri seguiti nella maggior parte degli altri Paesi.

6. - **Grado d'istruzione** — Si riferisce al più alto titolo di studio conseguito in qualsiasi scuola (pubblica o privata, italiana o straniera, anche all'estero) e non alla più alta classe o al più alto corso frequentato con successo.

**LAUREATI** — Coloro che, avendo seguito un corso completo di studi universitari (della durata minima di quattro anni), hanno conseguito un diploma di laurea.

**DIPLOMATI** — Coloro che hanno conseguito un diploma di maturità o di abilitazione di scuola media superiore (maturità classica, scientifica, abilitazione magistrale, abilitazione tecnica, ecc.) che consenta l'accesso ad una o più facoltà universitarie o che abbia fine a se stesso (diploma di ostetricia, diploma di conservatorio di musica o d'istituto d'arte, ecc.).

Con tale voce sono altresì indicate le persone che hanno conseguito un'abilitazione specifica dopo un corso di studi universitari della durata inferiore a quattro anni (diploma di statistica, di vigilanza alle scuole elementari, ecc.).

**FORNITI DI LICENZA MEDIA INFERIORE** — Coloro che hanno conseguito una licenza di scuola media inferiore che consenta l'accesso alle scuole medie superiori (licenza di scuola media, licenza ginnasiale, licenza d'istituto tecnico inferiore, licenza magistrale inferiore, ecc.) o a determinate scuole tecniche o professionali (licenza d'avviamento professionale, licenza di scuola d'arte o d'istituto d'arte).

**FORNITI DI LICENZA ELEMENTARE** — Coloro che hanno conseguito la licenza elementare o il certificato rilasciato da un corso di scuola popolare di tipo C (assimilabile alla licenza elementare).

**ALFABETI PRIVI DI TITOLO DI STUDIO** — Coloro che hanno dichiarato di saper leggere e scrivere pur non avendo conseguito neanche la licenza elementare. In tale gruppo risultano pertanto compresi anche coloro che alla data del censimento frequentavano una qualsiasi classe di scuola elementare, ivi compresi gli iscritti alla 1ª elementare.

Sono comprese in tale gruppo anche le persone che hanno conseguito il certificato di proscioglimento (3ª elementare) fino al 1955, anno nel quale tale certificato venne abolito in virtù del D.P.R. 14 giugno 1955, n. 503. Tuttavia non è da escludere che taluni censiti in possesso del certificato di proscioglimento abbiano dichiarato di essere forniti di licenza elementare e pertanto risultino compresi in questo ultimo gruppo. Poiché nel censimento del 1961 le persone fornite del certificato di proscioglimento vennero comprese nel gruppo dei censiti in possesso della licenza di scuola elementare, ai fini di un corretto confronto fra i due censimenti occorre considerare congiuntamente i gruppi dei «forniti di licenza elementare» e degli «alfabeti privi di titolo di studio».

**ANALFABETI** — Coloro che hanno dichiarato di non sapere nè leggere nè scrivere o che hanno dichiarato di sapere solo leggere o solo scrivere.

7. - **Popolazione attiva e non attiva** — La *popolazione attiva* è costituita: a) dai censiti in età da 14 anni in poi che alla data del censimento risultavano esercitare una professione, arte o mestiere, in pro-

prio o alle dipendenze altrui, ivi compresi i coadiuvanti; b) dai censiti in età da 14 anni in poi che alla data del censimento risultavano disoccupati, cioè da coloro che, avendo perduto una precedente occupazione, erano alla ricerca di una nuova occupazione; c) da altre categorie di censiti in età da 14 anni in poi temporaneamente impediti alla data del censimento di esercitare la professione, arte o mestiere, già in precedenza esercitata. A queste ultime categorie appartengono i militari (di leva, volontari o richiamati), i ricoverati da meno di 2 anni in luoghi di cura o assistenza, i detenuti in attesa di giudizio o condannati a pena inferiore a 5 anni, i quali a seguito del sopravvenuto impedimento hanno interrotto l'esercizio di una attività professionale; d) dai censiti in età da 14 anni in poi in cerca di prima occupazione. Non è al riguardo da escludere che talune persone disoccupate alla data di censimento, abbiano inteso la dizione « in cerca di prima occupazione » sotto il senso più lato di « in cerca di occupazione » e pertanto nel foglio di censimento, anzichè indicare la precedente condizione professionale, si siano dichiarate come persone in cerca di prima occupazione.

Le categorie dei censiti di cui alle lettere a), b), c) costituiscono la popolazione attiva « in condizione professionale ».

La *popolazione non attiva* è costituita: a) da tutti i bambini e ragazzi con meno di 14 anni; b) dai censiti in età da 14 anni in poi non appartenenti alla popolazione attiva come sopra definita.

Pertanto alla popolazione non attiva appartengono i censiti in condizione non professionale in quanto scolari e studenti; casalinghe (donne attendenti alle cure domestiche); persone ritirate dal lavoro (per raggiunti limiti di età, invalidità o altra causa); invalidi, infermi e ricoverati in luoghi di cura o di assistenza da 2 anni o più; detenuti condannati a pena di 5 anni o più, mendicanti e persone viventi a carico della pubblica beneficenza. Appartengono altresì alla popolazione non attiva i militari (di leva, volontari o richiamati), i ricoverati da meno di 2 anni in luogo di cura o assistenza, i detenuti in attesa di giudizio o condannati a pena inferiore a 5 anni i quali prima del richiamo alle armi, del ricovero o della detenzione non esercitavano alcuna attività lavorativa.

Ai fini di una corretta interpretazione dei dati sulla popolazione attiva e non attiva, in relazione particolarmente ai confronti con i risultati del censimento della popolazione del 1961, è da tener presente che il limite inferiore di età per l'appartenenza alla popolazione attiva in condizione professionale, già stabilito in 10 anni al censimento del 1961, è stato elevato a 14 anni in armonia a quanto previsto dalle richiamate raccomandazioni internazionali.

8. - **Ramo di attività economica** — Per *ramo di attività economica* s'intende il campo di attività in cui viene esercitata la professione, arte o mestiere. Esso è determinato di norma in base all'attività (unica o prevalente) delle singole « unità locali » in cui il censito svolge la propria professione, arte o mestiere (ad esempio: azienda agricola, stabilimento industriale, bottega artigiana, negozio, esercizio pubblico, sede o filiale bancaria e assicurativa, ospedale, gabinetto medico, studio professionale, ministero, amministrazione comunale). I rami in cui si articola la classificazione delle attività economiche sono dieci (1). Essi nelle Tavv. 8, 9 e 13, risultano così raggruppati:

a) *agricoltura, foreste, caccia e pesca;*

b) *industrie*, comprendenti le industrie estrattive, manifatturiere, delle costruzioni e dell'installazione di impianti, dell'energia elettrica, gas e acqua;

c) *altre attività*, comprendenti il commercio, i trasporti e le comunicazioni, il credito e le assicurazioni, i servizi, la pubblica amministrazione.

Nelle analisi per ramo di attività economica (Tavv. 7 e 12) le industrie estrattive sono considerate congiuntamente a quelle manifatturiere.

Ai fini del confronto dei dati per ramo di attività economica con i corrispondenti dati del 1961, è opportuno tener presente che la classificazione del 1961 ha subito delle modifiche conseguenti, in parte, alla necessità di perfezionare ulteriormente la comparabilità con le analoghe classificazioni predisposte dalle Organizzazioni internazionali. In particolare (vedi Appendice) si segnala che il ramo dei servizi comprende nella classificazione del 1971 alcune attività (scuole statali, servizi pubblici inerenti all'attività culturale, agenzie di pubblicità, agenzie di distribuzione di libri, giornali e riviste, ecc.) che nel 1961 risultavano classificate in altri rami.

9. - **Posizione nella professione** — Per *posizione nella professione* s'intende la condizione della persona espletante un'attività economica in rapporto all'impresa in cui viene svolta l'attività stessa.

Nel presente volume le posizioni nella professione risultano raggruppate nel seguente modo:

#### IMPRENDITORI, LIBERI PROFESSIONISTI

a) *imprenditori*, coloro che gestiscono in conto proprio una impresa nella quale non impiegano l'opera manuale propria o di familiari (conduttore non coltivatore, industriale, costruttore, appaltatore, banchiere, ecc.).

(1) ISTITUTO CENTRALE DI STATISTICA, Classificazione delle attività economiche, Metodi e Norme, Serie C, n. 5, Gennaio 1971.

Non è da escludere che in alcuni casi nei dati relativi a tale posizione risultino compresi taluni lavoratori indipendenti che nel foglio di censimento si sono qualificati « imprenditori » mentre più propriamente avrebbero dovuto dichiararsi « lavoratori in proprio ».

b) *liberi professionisti*, coloro che esercitano in conto proprio una professione o arte libera (notaio, medico, avvocato, ecc.).

#### LAVORATORI IN PROPRIO

Coloro che gestiscono in conto proprio un'impresa nella quale impiegano l'opera manuale propria o di familiari. In tale posizione sono compresi anche i cooperatori aventi la figura di lavoratori in proprio, nonché i coltivatori diretti, i mezzadri, e simili dell'agricoltura.

#### DIRIGENTI E IMPIEGATI

a) *dirigenti*, coloro che esercitano, contro retribuzione, una funzione direttiva (tecnica o amministrativa) in un'impresa o nella pubblica amministrazione (compresi i quadri superiori (1) cioè coloro che nella pubblica amministrazione o nelle grandi imprese rivestono la qualifica di direttore generale, condirettore, e simili);

b) *impiegati*, coloro che esercitano, contro retribuzione, una funzione esecutiva (tecnica o amministrativa) in un'impresa o nella pubblica amministrazione;

c) *appartenenti a categorie intermedie*, coloro che nelle aziende industriali occupano una posizione intermedia tra gli impiegati e gli operai specializzati (capomastro, capo officina, capo laboratorio e simili, con mansioni esecutive) (2).

#### LAVORATORI DIPENDENTI

a) *operai, subalterni, salariati, o assimilati*, coloro che prestano, contro retribuzione, un lavoro manuale. In tale posizione sono compresi anche i cooperatori aventi la figura di lavoratori dipendenti, nonché i partecipanti dell'agricoltura, i lavoratori agricoli a contratto o a giornata;

b) *apprendisti*, coloro che esercitano contro retribuzione una attività lavorativa per l'apprendimento di una determinata professione ed il successivo conseguimento di una qualifica;

c) *lavoranti a domicilio*, coloro che lavorano a domicilio esclusivamente su commissione di imprese e non di consumatori.

#### COADIUVANTI

Coloro che, senza avere un rapporto di impiego regolato da contratto di lavoro, collaborano con un familiare (parente o affine) che svolge una attività lavorativa in conto proprio, nella conduzione di un'impresa agricola, artigiana o commerciale.

10. - **Abitazione; stanza; altro tipo di alloggio** — Ai fini del censimento, per *abitazione* s'intende un insieme di vani, o anche un vano solo, destinato funzionalmente ad uso di abitazione, che dispone di un ingresso indipendente su strada, pianerottolo, cortile, terrazza, ballatoio, e simili e che alla data del censimento era occupato da una o più famiglie o era destinato ad essere occupato.

L'abitazione è stata considerata *occupata* se alla data del 24 ottobre 1971 in essa abitavano una o più persone aventi la dimora abituale nel Comune di censimento, anche se temporaneamente assenti alla data del censimento stesso; *non occupata* se in essa non abitava alcuna persona o se era abitata solo da persone temporaneamente presenti nel Comune di censimento.

Per *stanza* s'intende un locale che fa parte di un'abitazione e che riceve aria e luce dall'esterno ed ha dimensioni tali da consentire la collocazione di almeno un letto lasciando lo spazio utile per il movimento d'una persona. La cucina, ai fini del censimento, è considerata stanza se soddisfa a tale definizione.

Per *altro tipo di alloggio* si intendono i locali che pur non essendo funzionalmente destinati ad abitazione di una famiglia (cantina, soffitta, magazzino, negozio, ufficio, ecc.) ovvero non avendo le caratteristiche proprie dell'abitazione (roulotte, natante, grotta, carrozzone, ecc.) risultavano di fatto occupati alla data del censimento da una o più famiglie residenti.

(1) Nel 1961 gli appartenenti ai quadri superiori furono considerati nel gruppo degli imprenditori e liberi professionisti.

(2) Nel 1961 gli appartenenti a categorie intermedie furono considerati nel gruppo dei lavoratori dipendenti.



11. - **Titolo di godimento delle abitazioni** — Il titolo di godimento delle abitazioni fa riferimento al titolo in base al quale la famiglia dispone dell'abitazione stessa. I titoli di godimento considerati sono:

- a) « proprietà » alla quale è stato assimilato l'usufrutto; sotto tale voce sono comprese anche le abitazioni a riscatto;
- b) « affitto » che comprende anche il subaffitto;
- c) « altro titolo » per i casi di uso gratuito dell'abitazione, di godimento per prestazione di servizi, ecc..

12. - **Epoca di costruzione e superficie delle abitazioni** — È da avvertire che sia l'epoca di costruzione che la superficie delle abitazioni sono state rilevate per la prima volta in sede di censimento nel 1971; pertanto tale circostanza, e soprattutto le obiettive difficoltà di rilevazione di dette modalità sono da tenere presenti nell'interpretazione dei relativi dati.

L'epoca di costruzione o di ricostruzione fa riferimento all'anno di ultimazione della costruzione o ricostruzione. Nel caso in cui l'abitazione sia stata costruita in anno posteriore a quello del relativo fabbricato, a seguito di ricostruzione parziale, ampliamento o sopraelevazione, è stato considerato l'anno di termine della ricostruzione, dell'ampliamento o della sopraelevazione.

Per quanto concerne la superficie dell'abitazione è da tener presente che essa fa riferimento alla superficie dei pavimenti delle stanze e dei vani accessori con esclusione della superficie di balconi, terrazze, verande, cantine, garages, portici, loggiati, solai, cortili, ecc..

13. - **Servizi installati** — Per quanto concerne l'acqua potabile di acquedotto e il gabinetto l'espressione « fuori dell'abitazione » sta ad intendere che il servizio si trova o nel corpo del fabbricato che comprende l'abitazione (ballatoio, pianerottolo, ecc.) o nel cortile, giardino o orto annessi al fabbricato stesso, a disposizione dei soli occupanti dell'abitazione o del fabbricato e non del pubblico in genere.

Per l'impianto di riscaldamento è da tener presente che sono stati presi in considerazione: a) l'impianto di riscaldamento centrale, vale a dire l'impianto fisso che ha la caldaia o le caldaie in un locale non di abitazione e che fornisce il riscaldamento a più abitazioni comprese in uno o più fabbricati; b) l'impianto di riscaldamento autonomo, vale a dire l'impianto fisso che ha la caldaia in un vano dell'abitazione e che fornisce il riscaldamento alla stessa abitazione o, in casi eccezionali, anche ad altra abitazione adiacente.

14. - **Avvertenze particolari** — I dati sulla superficie territoriale dei Comuni (Tav. 1) sono stati forniti dagli Uffici Tecnici Erariali; le eventuali zone di territorio in contestazione tra due o più Comuni risultano comprese, ai fini del censimento, nella circoscrizione di uno di tali Comuni, come posto in evidenza con apposita nota in calce alla tavola.

La densità della popolazione residente (numero medio di abitanti per Km<sup>2</sup>) è data dal rapporto fra il totale della popolazione residente di ciascun Comune e la superficie territoriale del Comune stesso espressa in Km<sup>2</sup>.

Nella Tav. 2 tra i coniugati sono comprese le persone separate legalmente e tra i vedovi le persone divorziate nonché quelle che avevano ottenuto lo scioglimento del matrimonio o la cessazione degli effetti civili (matrimoni concordatari) ai sensi della legge 1 dicembre 1970, n. 898.

Nella Tav. 5 tra le persone residenti temporaneamente assenti dal Comune di residenza per motivi di lavoro, sono comprese quelle temporaneamente assenti per aver seguito familiari recatisi in altro Comune o all'estero per motivi di lavoro.

Per quanto concerne le Tavole 19 e 23 è da tener presente che, con riferimento ai servizi installati, le abitazioni risultano ripetute tante volte quanti sono i servizi in esse installati. Così ad esempio, un'abitazione fornita di acqua potabile e di gabinetto risulta ripetuta sia fra le abitazioni fornite di acqua potabile, sia fra le abitazioni fornite di gabinetto.

15. - **Piano di spoglio e di pubblicazione dei risultati del censimento** — Per lo spoglio dei dati è stato predisposto, sulla base delle proposte formulate dalla citata Commissione di studio, un piano così articolato: a) *spoglio totale*, riferito cioè a tutti i modelli di rilevazione (fogli di famiglia e fogli di convivenza) per le notizie tradizionali del censimento demografico (sesso, data di nascita, stato civile, grado di istruzione, posizione nella professione, ramo di attività economica o condizione non professionale, ecc.) nonché per tutte le notizie sulle abitazioni; b) *spoglio parziale*, riferito cioè ad un campione del venti per cento dei fogli di famiglia ed a tutti i fogli di convivenza per le notizie sulla professione, sulla fecondità e in genere per gli altri caratteri presi in considerazione per la prima volta dal censimento demografico nel nostro Paese (luogo di residenza nel 1961 e 1966, attività lavorativa svolta nel 1966, luogo di studio o di lavoro, tempo impiegato e mezzo di trasporto utilizzato per recarsi al lavoro o a scuola, ecc.).

Per quanto riguarda lo spoglio totale, il riporto delle notizie sui nastri magnetici viene effettuato presso l'Istituto mediante i « lettori ottici » che permettono di trasferire le notizie direttamente sui supporti meccanografici mediante appositi modelli senza che sia necessario ricorrere alla perforazione delle schede, con conseguente notevole riduzione dei tempi tecnici di elaborazione dei risultati. Le operazioni di riporto delle notizie dai fogli di famiglia e di convivenza sui modelli per lettore ottico sono state effettuate presso i Comuni mano a mano che procedeva la revisione degli anzidetti fogli.

Lo spoglio parziale sarà condotto invece attraverso le tradizionali fasi di codificazione, perforazione ed elaborazione meccanografica dei dati.

Il programma di pubblicazione dei risultati del censimento si articola nei seguenti volumi:

- Vol. I - Primi risultati provinciali e comunali sulla popolazione e sulle abitazioni (*Dati provvisori*)
- Vol. II - Dati per Comune sulle caratteristiche strutturali della popolazione e delle abitazioni (*94 fascicoli provinciali e 1 fascicolo nazionale*)
- Vol. III - Popolazione delle frazioni geografiche e delle località abitate dei Comuni (*20 fascicoli regionali*)
- Vol. IV - Famiglie e convivenze
- Vol. V - Sesso, età e stato civile
- Vol. VI - Professioni e attività economiche
- Vol. VII - Istruzione
- Vol. VIII - Abitazioni
- Vol. IX - Risultati degli spogli campionari
- Vol. X - Dati generali riassuntivi
- Vol. XI - Atti del censimento

Un apposito volume conterrà i dati sulla popolazione residente legale dei singoli Comuni.

TAVOLE

Tav. 1 — Superficie territoriale e densità - Popolazione residente e popolazione presente, per sesso

Codice del Comune	C O M U N I	SUPERFICIE TERRITORIALE  Km <sup>2</sup>	DENSITÀ  ab/km <sup>2</sup>	POPOLAZIONE RESIDENTE			POPOLAZIONE PRESENTE		
				Maschi	Femmine	Totale	Maschi	Femmine	Totale
				001	AGUGLIANO (a)	(b) 21,52	123	1.329	1.322
002	ANCONA	121,76	902	52.637	57.152	109.789	54.436	58.320	112.756
003	ARCEVIA	126,40	55	3.429	3.576	7.005	3.326	3.564	6.890
004	BARBARA	10,83	118	629	647	1.276	605	645	1.250
005	BELVEDERE OSTRENSE	28,91	82	1.180	1.180	2.360	1.128	1.160	2.288
006	CAMERANO	19,81	287	2.761	2.921	5.682	2.707	2.890	5.597
007	CAMERATA PICENA (c)	(d) 11,80	94	548	567	1.115	528	557	1.085
008	CASTELBELLINO	5,92	322	950	955	1.905	926	946	1.872
009	CASTEL COLONNA	13,31	73	476	493	969	452	473	925
010	CASTELFIDARDO	32,70	381	6.140	6.319	12.459	5.987	6.269	12.256
011	CASTELLBONE DI SUASA	15,83	93	726	754	1.480	696	747	1.443
012	CASTELPLANIO	15,07	199	1.465	1.540	3.005	1.390	1.500	2.890
013	CERRETO D'ESI	16,60	137	1.107	1.159	2.266	1.077	1.154	2.231
014	CHIARAVALLE	17,39	682	5.748	6.115	11.863	5.610	6.089	11.699
015	CORINALDO	48,32	111	2.651	2.711	5.362	2.609	2.744	5.353
016	CUPRANONTANA	26,89	187	2.442	2.596	5.038	2.349	2.566	4.915
017	FABRIANO	269,61	101	13.135	14.143	27.278	12.949	14.006	26.955
018	FALCONARA MARITTIMA	25,55	945	11.710	12.430	24.140	11.867	12.258	24.125
019	FILOTTIANO	70,25	120	4.085	4.325	8.410	3.967	4.310	8.277
020	GENGA	72,35	35	1.231	1.267	2.498	1.171	1.242	2.413
021	JESI	107,72	373	19.408	20.785	40.193	19.116	20.733	39.849
022	LOBETO	17,69	544	4.504	5.122	9.626	4.780	5.501	10.281
023	MAIOLATI SPONTINI	21,42	166	1.777	1.781	3.558	1.740	1.809	3.549
024	NERGO	7,26	116	424	416	840	404	413	817
025	MONSANO	14,29	111	795	796	1.591	767	787	1.554
026	MONTECAROTTO (e)	24,08	104	1.230	1.266	2.496	1.187	1.258	2.445
027	MONTEMARCIANO	22,09	253	2.674	2.915	5.589	2.571	2.872	5.443
028	MONTERADO	10,31	125	638	648	1.286	606	649	1.255
029	MONTE ROBERTO	13,51	121	798	842	1.640	772	825	1.597
030	MONTE SAN VITO	21,63	174	1.835	1.935	3.770	1.797	1.911	3.708
031	MORRO D'ALBA	19,12	98	931	944	1.875	910	928	1.838
032	MURANA	10,70	229	1.208	1.241	2.449	1.136	1.201	2.337
033	OFFAGNA	10,53	131	638	743	1.381	663	742	1.405
034	OSIMO	105,42	226	11.614	12.263	23.877	11.716	12.286	24.002
035	OSTRA	46,59	126	2.890	2.996	5.886	2.869	2.956	5.825
036	OSTRA VETERE	29,87	116	1.703	1.760	3.463	1.639	1.741	3.380
037	POGGIO SAN MARCELLO	(f) 13,53	71	468	499	967	436	473	909
038	POLVERIGI	24,63	80	989	982	1.971	959	969	1.928
039	RIFE	15,04	168	1.249	1.282	2.531	1.183	1.260	2.443
040	ROSORA	9,42	153	734	706	1.440	710	690	1.400
041	SAN MARCELLO	25,52	70	860	917	1.777	852	906	1.758
042	SAN PAOLO DI JESI	10,07	165	524	533	1.057	497	526	1.023
043	SANTA MARIA NUOVA	18,04	197	1.745	1.805	3.550	1.694	1.770	3.464
044	SASSOFERRATO	135,21	55	3.611	3.784	7.395	3.586	3.788	7.374
045	SENIGALLIA	115,76	329	18.407	19.683	38.090	18.254	19.892	38.146
046	SERRA DE'CONTI	24,52	110	1.330	1.370	2.700	1.261	1.330	2.591
047	SERRA SAN QUIRICO	49,12	72	1.752	1.804	3.556	1.732	1.815	3.547
048	SIROLO	16,68	185	1.505	1.574	3.079	1.455	1.554	3.009
049	STAFFOLO	27,66	88	1.227	1.200	2.427	1.169	1.164	2.333
	<b>TOTALE PROVINCIA</b>	<b>1.938,25</b>	<b>214</b>	<b>201.847</b>	<b>214.764</b>	<b>416.611</b>	<b>201.523</b>	<b>215.496</b>	<b>417.019</b>

(a) Vedi Comune di Camerata Picena per territorio in contestazione. — (b) Di cui circa Km<sup>2</sup> 0,14 per territorio in contestazione con il Comune di Camerata Picena. — (c) Vedi Comune di Agugliano per territorio in contestazione. — (d) Di cui circa Km<sup>2</sup> 0,55 per territorio in contestazione con il Comune di Agugliano. — (e) Vedi Comune di Poggio San Marcello per territorio in contestazione. — (f) Di cui circa Km<sup>2</sup> 0,01 per territorio in contestazione con il Comune di Montecarotto.

Tav. 2 — Popolazione residente per sesso e stato civile

Codice del Comune	C O M U N I	T O T A L E				M A S C H I			
		Celibi e nubili	Coniugati	Vedovi	Totale	Celibi	Coniugati	Vedovi	Totale
001	AGUGLIANO	1.211	1.286	154	2.651	648	633	48	1.329
002	ANCONA	47.394	55.017	7.378	109.789	24.210	27.278	1.149	52.637
003	ARCEVIA	2.679	3.675	651	7.005	1.472	1.830	127	3.429
004	BARBARA	527	652	97	1.276	281	323	25	629
005	BELVEDERE OSTRENSE	920	1.237	203	2.360	531	615	34	1.180
006	CARRANO	2.545	2.775	362	5.682	1.313	1.385	63	2.761
007	CARRATA PICENA	474	578	63	1.115	250	286	12	548
008	CASTELBELLINO	737	1.033	135	1.905	406	516	28	950
009	CASTEL COLONNA	412	499	58	969	217	248	11	476
010	CASTELFIDARDO	5.295	6.440	724	12.459	2.800	3.200	140	6.140
011	CASTELLEONE DI SUASA	611	754	115	1.480	325	379	22	726
012	CASTELPLANIO	1.197	1.579	229	3.005	634	791	40	1.465
013	CERRETO D'ESI	806	1.269	191	2.266	440	634	33	1.107
014	CHIARAVALLE	4.522	6.431	910	11.863	2.381	3.186	181	5.748
015	CORINALDO	2.159	2.782	421	5.362	1.166	1.393	92	2.651
016	CUPRAMONTANA	1.973	2.660	405	5.038	1.038	1.328	76	2.442
017	FABBIANO	10.661	14.390	2.227	27.278	5.589	7.165	381	13.135
018	FALCONARA MARITTIMA	9.731	12.903	1.506	24.140	5.017	6.422	271	11.710
019	FILOTRANO	3.644	4.226	540	8.410	1.878	2.108	99	4.085
020	GENGA	927	1.345	226	2.498	527	673	31	1.231
021	JESI	16.647	20.665	2.881	40.193	8.637	10.263	508	19.408
022	LOBETO	4.474	4.543	609	9.626	2.131	2.263	110	4.504
023	MAIOLATI SPONTINI	1.382	1.924	252	3.558	767	964	46	1.777
024	MERGO	335	441	64	840	183	219	22	424
025	MONSANO	633	860	98	1.591	337	430	28	795
026	MONTENAROTTO	999	1.285	212	2.496	544	641	45	1.230
027	MONTENARCIANO	2.275	2.884	430	5.589	1.142	1.434	98	2.674
028	MONTERRADO	566	649	71	1.286	305	324	9	638
029	MONTE ROBERTO	638	891	111	1.640	341	442	15	798
030	MONTE SAN VITO	1.447	2.038	285	3.770	760	1.014	61	1.835
031	MORRO D'ALBA	735	1.002	138	1.875	399	500	32	931
032	MURANA	1.035	1.263	151	2.449	558	627	23	1.208
033	OFFAGNA	612	674	95	1.381	287	335	16	638
034	OSIMO	10.748	11.637	1.492	23.877	5.526	5.795	293	11.614
035	OSTRA	2.378	3.080	428	5.886	1.264	1.538	88	2.890
036	OSTRA VETERE	1.484	1.730	249	3.463	792	864	47	1.703
037	POGGIO SAN MARCELLO	359	529	79	967	188	266	14	468
038	POLVERIGI	855	991	125	1.971	473	492	24	989
039	RIPE	1.053	1.271	207	2.531	577	633	39	1.249
040	ROSORA	557	780	103	1.440	322	389	23	734
041	SAN MARCELLO	748	918	111	1.777	383	456	21	860
042	SAN PAOLO DI JESI	435	561	61	1.057	233	277	14	524
043	SANTA MARIA NUOVA	1.463	1.834	253	3.550	777	914	58	1.745
044	SASSOFERRATO	2.789	3.883	723	7.395	1.510	1.938	163	3.611
045	SENIGALLIA	15.910	19.337	2.843	38.090	8.314	9.648	445	18.407
046	SERRA DE'CONTI	1.032	1.473	195	2.700	568	732	30	1.330
047	SERRA SAN QUIRICO	1.434	1.857	265	3.556	775	925	52	1.752
048	SIROLO	1.275	1.588	216	3.079	673	797	35	1.505
049	STAFFOLO	1.007	1.243	177	2.427	566	619	42	1.227
	<b>TOTALE PROVINCIA</b>	<b>173.730</b>	<b>213.362</b>	<b>29.519</b>	<b>416.611</b>	<b>90.455</b>	<b>106.132</b>	<b>5.260</b>	<b>201.847</b>

Tav. 3 — Popolazione resi

A - T O T

Codice dei Comuni	C O M U N I	CLASSI QUINQUENNALI DI ETÀ (anni)										
		Meno di 5	5 — 9	10 — 14	15 — 19	20 — 24	25 — 29	30 — 34	35 — 39	40 — 44	45 — 49	50 — 54
001	AGUGLIANO	172	201	214	207	204	146	176	158	212	204	144
002	ANCONA	7.743	8.155	7.462	7.259	7.685	7.364	7.794	7.437	8.071	8.607	6.367
003	ARCEVIA	372	411	458	475	463	362	420	461	519	541	439
004	BARBARA	76	82	98	98	90	83	83	90	90	103	61
005	BELVEDERE OSTRENSE	128	169	163	145	143	120	176	193	167	157	120
006	CANERANO	447	435	458	409	390	387	406	423	414	393	275
007	CAMERATA PICENA	59	96	82	88	75	62	71	75	86	96	71
008	CASTELBELLINO	128	109	129	139	149	109	136	128	134	127	105
009	CASTEL COLONNA	41	81	90	78	77	45	45	69	80	68	61
010	CASTELPIDARDO	884	910	937	922	891	770	884	917	979	981	664
011	CASTELLEBOE DI SUASA	95	118	110	109	99	71	102	95	125	117	59
012	CASTELPLANIO	205	217	206	197	223	175	200	211	217	220	164
013	CERRETO D'ESI	143	152	135	132	167	140	183	142	148	143	109
014	CHIARAVALLE	777	801	678	688	797	835	859	828	848	877	726
015	CORINALDO	385	406	362	368	375	318	341	361	393	407	264
016	CUPRAMONTANA	280	323	331	362	337	246	313	339	358	443	280
017	FABBIANO	1.608	1.817	1.621	1.755	1.864	1.583	1.802	1.666	2.024	2.222	1.646
018	FALCONARA MARITTIMA	2.035	1.918	1.528	1.432	1.640	1.831	2.043	1.836	1.798	1.772	1.200
019	FILOTTRANO	679	706	653	638	623	514	609	597	613	586	382
020	GENGA	118	146	154	151	179	136	151	156	166	184	142
021	JESI	2.784	2.883	2.592	2.538	2.849	2.614	2.846	2.733	2.952	3.000	2.221
022	LOBETO	611	712	647	645	678	584	747	722	739	699	505
023	MACOLATI SPONTINI	239	259	245	214	256	233	265	262	242	253	164
024	NERGO	53	54	51	49	69	38	55	59	57	58	46
025	MONSAMO	97	117	132	94	108	98	125	111	123	114	64
026	MONTECAROTTO	142	141	167	179	163	138	150	168	180	216	155
027	MONTENARCIANO	306	343	382	347	398	303	388	402	420	405	318
028	MONTENARO	89	116	120	95	93	66	77	93	103	102	54
029	MONTE ROBERTO	81	111	118	116	122	93	90	107	125	133	99
030	MONTE SAN VITO	199	251	229	257	239	220	261	242	273	326	195
031	MORRO D'ALBA	99	127	118	127	117	115	103	133	139	139	101
032	MURANA	181	180	148	159	157	171	173	161	191	181	125
033	OPFAGNA	94	102	105	121	109	82	90	85	86	124	78
034	OSIMO	1.778	1.974	1.835	1.785	1.727	1.441	1.792	1.664	1.696	1.608	1.177
035	OSTRA	366	446	422	430	389	302	386	398	471	434	279
036	OSTRA VETERE	232	255	269	255	292	207	231	204	245	268	185
037	POGGIO SAN MARCELLO	42	60	63	77	77	55	44	64	70	86	59
038	POLVERIGI	153	155	148	144	146	110	142	156	137	135	83
039	RIFE	161	183	187	204	224	151	175	232	169	218	138
040	ROSOBA	94	102	110	81	95	91	98	95	126	114	75
041	SAN MARCELLO	117	144	120	128	115	113	126	130	132	113	81
042	SAN PAOLO DI JESI	59	71	90	91	64	43	59	79	94	100	45
043	SANTA MARIA NUOVA	235	290	300	229	242	216	258	259	258	227	158
044	SASSOFERRATO	407	424	408	456	561	378	432	380	463	525	415
045	SERIGALLIA	2.690	2.788	2.537	2.576	2.710	2.412	2.638	2.685	2.790	2.821	2.074
046	SERRA DE'CONTI	162	182	174	166	195	170	203	186	198	200	143
047	SERRA SAN QUIRICO	208	249	248	262	249	179	224	232	268	253	216
048	SIRLOLO	196	211	239	216	210	174	205	211	207	242	141
049	STAFFOLO	134	174	181	193	190	110	154	166	175	186	151
	TOTALE PROVINCIA	28.384	30.357	28.254	27.886	29.315	26.204	29.331	28.601	30.571	31.528	22.824

## dente per sesso e classe di età

A L E

						PARTICOLARI CLASSI DI ETÀ (anni)						C O M U N I	Codice del Comune
55 — 59	60 — 64	65 — 69	70 — 74	75 e più	Totale	Meno di 6	6 — 10	11 — 13	14 — 18	19 — 20	Totale		
125	138	134	92	124	2.651	205	209	130	219	77	840	AGUGLIANO	001
6.769	6.127	4.669	3.537	4.743	109.789	9.369	8.140	4.455	7.206	2.898	32.068	ANCONA	002
507	473	370	319	415	7.005	451	427	272	466	202	1.818	ARCEVIA	003
78	75	59	45	65	1.276	91	83	62	103	37	376	BARBARA	004
163	166	136	90	124	2.360	167	157	104	145	67	640	BELVEDERE OSTRENSE	005
326	308	213	169	229	5.682	536	431	279	426	148	1.820	CANERANO	006
73	54	47	35	45	1.115	87	84	49	90	32	342	CANERATA PICENA	007
131	136	105	72	68	1.905	148	113	75	142	56	534	CASTELBELLINEO	008
62	56	53	33	30	969	60	80	56	76	34	306	CASTEL COLONNA	009
750	743	463	347	417	12.459	1.065	935	561	919	371	3.851	CASTELFIDARDO	010
92	87	73	56	72	1.480	124	115	67	107	36	449	CASTELLEONE DI SUASA	011
212	194	138	112	114	3.005	247	207	135	188	87	864	CASTELPLANIO	012
202	180	142	78	70	2.266	179	143	85	121	63	591	CERRETO D'ESI	013
815	758	562	470	544	11.863	952	771	381	693	281	3.078	CHIARAVALLE	014
369	334	235	184	260	5.362	466	386	238	354	157	1.601	CORNALDO	015
363	328	261	205	269	5.038	341	325	199	359	142	1.366	CUPRANONTANA	016
1.970	1.753	1.371	1.078	1.498	27.278	1.972	1.784	968	1.737	695	7.156	FABRIANO	017
1.372	1.240	921	690	884	24.140	2.439	1.804	922	1.479	550	7.194	FALCOPARA MARITTIMA	018
487	458	333	232	300	8.410	822	693	389	653	242	2.799	FILOTTRANO	019
170	176	169	128	172	2.498	143	143	91	154	85	616	GRUGA	020
2.540	2.473	1.896	1.450	1.822	40.193	3.365	2.826	1.545	2.556	1.057	11.349	JESI	021
583	562	433	339	420	9.626	758	720	366	651	242	2.737	LORETO	022
225	226	171	144	160	3.558	301	249	135	230	94	1.009	MAIOLATI SPONTINI	023
64	63	37	39	48	840	61	55	29	48	26	219	MERGO	024
93	105	86	61	63	1.591	124	112	88	95	48	467	MORSANO	025
188	159	133	86	131	2.496	168	153	92	185	69	667	MONTECAROTTO	026
423	378	279	200	297	5.589	372	354	235	346	143	1.450	MONTESARCIANO	027
82	72	46	42	36	1.286	111	125	67	93	44	440	MONTESANO	028
107	101	94	62	81	1.640	101	115	66	119	52	453	MONTE ROBERTO	029
256	265	196	150	211	3.770	259	235	143	234	110	981	MONTE SAN VITO	030
139	142	98	89	89	1.875	133	119	69	128	44	493	MORRO D'ALBA	031
157	155	117	82	111	2.449	214	183	79	164	59	699	MUANA	032
70	61	58	55	61	1.381	108	104	68	123	43	446	OFFAGNA	033
1.410	1.392	979	730	889	23.877	2.165	1.977	1.106	1.784	667	7.699	OSIMO	034
348	404	293	253	265	5.886	452	442	258	431	171	1.754	OSTRA	035
221	190	153	120	136	3.463	282	250	166	259	113	1.070	OSTRA VETERE	036
72	72	46	29	51	967	51	66	38	66	31	252	POGGIO SAN MARCELLO	037
132	136	81	51	62	1.971	183	155	95	145	54	632	POLVERIGI	038
180	175	100	34	-	2.531	198	178	117	203	67	763	RIPE	039
88	100	60	58	53	1.440	109	100	77	84	33	403	ROSORA	040
122	109	94	59	74	1.777	151	129	78	129	40	527	SAN MARCELLO	041
70	59	49	33	51	1.057	70	77	56	91	39	333	SAN PAOLO DI JESI	042
214	254	167	118	125	3.550	283	309	182	240	89	1.103	SANTA MARIA NUOVA	043
561	545	488	403	549	7.395	501	425	232	438	202	1.798	SASSOFERRATO	044
2.407	2.315	1.723	1.300	1.624	38.090	3.262	2.746	1.482	2.602	1.042	11.134	SENIGALLIA	045
180	183	141	104	113	2.700	200	181	109	161	79	730	SERRA DE'CONTI	046
260	241	162	139	166	3.556	250	258	147	255	99	1.009	SERRA SAN QUIRICO	047
236	188	163	104	136	3.079	237	213	153	222	87	912	SIBOLO	048
138	144	125	81	125	2.427	161	180	114	198	81	734	STAFFOLO	049
26.602	25.053	18.922	14.387	18.392	416.611	34.494	30.066	16.910	27.917	11.185	120.572	TOTALE PROVINCIA	

## Segue Tav. 3 — Popolazione resi

B - M A S

Codice dei Comuni	C O M U N I	CLASSI QUINQUENNALI DI ETÀ (anni)										
		Meno di 5	5 — 9	10 — 14	15 — 19	20 — 24	25 — 29	30 — 34	35 — 39	40 — 44	45 — 49	50 — 54
001	AGUGLIANO	91	100	107	117	116	74	91	71	96	102	93
002	ANCONA	3.941	4.189	3.808	3.745	3.935	3.585	3.679	3.489	3.872	4.123	3.083
003	ARCEVIA	186	206	240	251	259	207	196	223	259	274	202
004	BARBARA	36	44	46	47	50	39	44	49	42	48	30
005	BELVEDEBE OSTRENSE	68	90	92	90	77	71	78	97	93	76	60
006	CARRANO	222	224	242	223	210	198	196	200	205	193	132
007	CARRARA PICENA	23	47	46	46	44	29	36	36	45	46	37
008	CASTELBELLINEO	70	52	59	66	78	61	81	54	72	63	48
009	CASTEL COLONNA	21	40	36	32	44	28	21	34	38	37	33
010	CASTELFIDARDO	471	453	451	457	473	393	427	427	524	503	325
011	CASTELLEONE DI SUASA	45	66	59	53	53	38	47	44	63	61	28
012	CASTELPLANIO	103	102	103	103	116	97	88	111	113	107	78
013	CERRETO D'ESI	75	89	68	53	83	70	96	66	80	74	54
014	CHIARAVALLE	398	427	337	351	397	402	418	405	433	427	332
015	CORNALDO	186	197	204	180	211	160	174	186	192	203	122
016	CUPRAMONTANA	134	142	176	186	177	132	150	167	179	230	147
017	FABBIANO	806	943	839	891	974	797	871	795	957	1.088	788
018	FALCONARA MARITTIMA	1.046	969	774	720	772	847	1.008	917	879	905	603
019	FILOTTIRANO	342	329	328	331	318	259	299	318	299	295	186
020	GENGA	61	82	74	82	94	65	87	78	79	95	65
021	JESI	1.430	1.501	1.376	1.241	1.436	1.308	1.373	1.330	1.460	1.461	1.042
022	LOBETO	308	363	331	323	315	287	375	340	353	337	207
023	MAIOLATI SPONTINI	125	137	123	111	133	114	134	133	128	138	80
024	NERGO	32	25	29	23	41	15	29	31	26	28	26
025	MONSANO	39	61	75	45	52	46	64	56	66	56	38
026	MONTECAROTTO	76	74	81	103	99	71	74	71	89	109	76
027	MONTENARSIZANO	149	167	189	186	185	149	191	187	229	200	155
028	MONTEBADO	43	66	55	51	45	37	41	41	47	59	22
029	MONTE ROBERTO	47	56	55	53	61	52	41	51	62	68	55
030	MONTE SAN VITO	104	133	105	117	129	104	130	124	144	166	94
031	MORRO D'ALBA	52	62	59	61	70	68	45	62	72	75	50
032	MURANA	94	97	87	77	74	87	84	83	100	87	66
033	OFFAGNA	47	49	47	50	62	35	41	43	39	54	39
034	OSIMO	870	993	957	884	877	743	866	832	870	822	555
035	OSTIA	179	230	213	217	209	148	196	186	247	227	139
036	OSTIA VETERE	118	139	127	139	148	111	118	98	115	136	83
037	POGGIO SAN MARCELLO	18	28	29	34	42	32	26	30	35	41	29
038	POLVERIGI	81	93	81	69	67	61	73	80	76	65	43
039	RIFE	81	97	94	98	116	86	90	108	88	91	69
040	ROSCOA	56	58	55	42	45	56	49	46	61	65	37
041	SAN MARCELLO	50	71	55	62	64	50	64	72	70	51	41
042	SAN PAOLO DI JESI	29	33	41	50	35	23	27	39	38	66	26
043	SANTA MARIA NUOVA	123	144	149	119	118	118	117	120	147	127	77
044	SASSOPERRATO	213	222	225	223	310	189	210	180	225	257	199
045	SENIGALLIA	1.379	1.416	1.316	1.328	1.432	1.180	1.261	1.323	1.340	1.388	982
046	SERRA DE'CONTI	87	99	85	78	102	101	96	101	95	102	74
047	SERRA SAN QUIRICO	105	147	123	121	128	95	107	109	138	133	96
048	SIRIOLA	107	109	125	113	106	81	95	103	102	121	69
049	STAFFOLO	75	90	99	98	110	62	72	82	91	90	74
	<b>TOTALE PROVINCIA</b>	<b>14.442</b>	<b>15.551</b>	<b>14.475</b>	<b>14.140</b>	<b>15.092</b>	<b>13.061</b>	<b>14.176</b>	<b>13.828</b>	<b>15.073</b>	<b>15.570</b>	<b>10.979</b>



dente per sesso e classe di età

C H I

						PARTICOLARI CLASSI DI ETÀ (anni)						C O M U N I	Codice del Comune
55 — 59	60 — 64	65 — 69	70 — 74	75 e più	Totale	Meno di 6	6 — 10	11 — 13	14 — 18	19 — 20	Totale		
63	62	63	39	54	1.329	110	105	58	125	44	442	AGUGLIANO	001
3.258	2.821	2.009	1.415	1.685	52.637	4.778	4.175	2.278	3.679	1.498	16.408	ANCONA	002
240	215	169	134	168	3.429	225	220	137	245	113	940	ARCEVIA	003
35	44	25	18	32	629	46	43	24	55	20	188	BARBARA	004
73	74	63	34	44	1.180	92	77	62	89	41	361	BELVEDERE OSTRENSE	005
153	138	88	68	69	2.761	261	236	138	233	76	944	CANERANO	006
36	27	19	17	14	548	34	46	28	43	21	172	CAMERATA PICENA	007
64	68	46	35	33	950	80	51	44	59	27	261	CASTELBELLINO	008
31	26	30	13	12	476	30	38	25	26	21	140	CASTEL COLONNA	009
352	367	212	141	164	6.140	559	466	276	448	186	1.935	CASTELFIDARDO	010
44	39	31	26	29	726	61	64	39	49	19	232	CASTELLEONE DI SUASA	011
103	85	66	51	39	1.465	118	101	69	103	43	434	CASTELPLANIO	012
88	73	76	32	30	1.107	98	82	41	50	26	297	CERRETO D'ESI	013
373	377	256	202	213	5.748	494	406	193	342	143	1.578	CHIARAVALLE	014
175	172	96	88	105	2.651	219	199	134	176	82	810	CORNALDO	015
163	171	114	77	97	2.442	161	146	109	189	72	677	CUPRANONTANA	016
919	825	634	442	566	13.135	996	932	496	879	365	3.668	FABBIANO	017
672	553	419	295	331	11.710	1.250	899	462	762	302	3.675	FALCONARA MARITTIMA	018
218	201	161	94	107	4.085	410	325	195	332	127	1.389	FILOTTRANO	019
81	79	87	54	68	1.231	72	82	41	84	40	319	GENGA	020
1.233	1.138	837	589	653	19.408	1.739	1.476	809	1.278	527	5.829	JESI	021
253	248	193	131	140	4.504	379	375	183	323	124	1.384	LOBETO	022
111	112	80	57	61	1.777	161	122	75	121	47	526	MAIOLATI SPONTINI	023
33	26	20	20	20	424	34	26	17	26	11	114	MERGO	024
42	51	40	35	29	795	49	61	53	50	18	231	MONSANO	025
88	71	64	32	52	1.230	89	78	46	103	40	356	MONTACAROTTO	026
194	189	118	87	99	2.674	181	174	122	182	66	725	MONTARCIANO	027
42	38	21	17	13	638	54	72	26	48	27	227	MONTERADO	028
51	46	47	29	24	798	58	57	30	57	24	226	MONTE ROBERTO	029
119	120	99	69	78	1.835	138	120	62	110	50	480	MONTE SAN VITO	030
59	70	48	43	35	931	70	61	29	65	18	243	MORRO D'ALBA	031
75	61	53	36	47	1.208	110	102	48	83	27	370	MUHANA	032
35	28	28	20	21	638	56	48	31	49	21	205	OFFAGNA	033
651	603	436	308	347	11.614	1.055	1.008	580	884	349	3.876	OSIMO	034
155	198	133	117	96	2.890	227	223	136	213	90	889	OSTRA	035
109	97	61	50	54	1.703	147	133	80	133	55	548	OSTRA VETERE	036
33	38	27	9	17	468	22	30	18	26	16	112	POGGIO SAN MARCELLO	037
54	69	41	18	18	989	102	87	54	72	24	339	POLVERIGI	038
85	86	43	17	-	1.249	106	90	55	99	35	385	RIPE	039
36	52	30	22	24	734	65	55	39	44	14	217	ROSORA	040
62	50	43	24	31	860	65	63	38	62	17	245	SAN MARCELLO	041
30	30	19	14	24	524	34	34	28	45	21	162	SAN PAOLO DI JESI	042
91	116	77	52	50	1.745	148	150	92	120	47	557	SANTA MARIA NUOVA	043
238	262	224	189	245	3.611	256	230	131	222	108	947	SASSOFERRATO	044
1.123	1.089	730	514	606	18.407	1.639	1.446	763	1.346	541	5.735	SENIGALLIA	045
78	92	57	44	39	1.330	108	102	46	79	43	378	SERRA DE'CONTI	046
129	119	76	57	69	1.752	126	155	73	110	52	516	SERRA SAN QUIRICO	047
124	85	72	47	46	1.505	130	108	83	114	51	486	SIROLO	048
73	68	63	32	48	1.227	86	96	60	107	40	389	STAFFOLO	049
12.547	11.669	8.444	5.954	6.846	201.847	17.528	15.475	8.656	14.139	5.769	61.567	TOTALE PROVINCIA	

## Segue Tav. 3 — Popolazione resi

C - FEM

Codice dei Comuni	COMUNI	CLASSI QUINQUENNALI DI ETÀ (anni)										
		Meno di 5	5 — 9	10 — 14	15 — 19	20 — 24	25 — 29	30 — 34	35 — 39	40 — 44	45 — 49	50 — 54
001	AGUGLIANO	81	101	107	90	88	72	85	87	116	102	61
002	ANCONA	3.802	3.966	3.654	3.514	3.750	3.779	4.115	3.948	4.199	4.484	3.284
003	ARCEVIA	186	205	218	224	204	155	224	238	260	267	237
004	BARBARA	40	38	52	51	40	44	39	41	48	55	31
005	BELVEDERE OSTRENSE	60	79	71	55	66	49	98	96	74	81	60
006	CAMERANO	225	211	216	186	180	189	210	223	209	200	143
007	CAMERATA PICENA	36	49	36	42	31	33	35	39	41	50	34
008	CASTELBELLINGO	58	57	70	73	71	48	55	74	62	64	57
009	CASTEL COLONNA	20	41	54	46	33	17	24	35	42	31	28
010	CASTELFIDARDO	413	457	486	465	418	377	457	490	455	478	339
011	CASTELLEONE DI SUASA	50	52	51	56	46	33	55	51	62	56	31
012	CASTELPLANIO	102	115	103	94	107	78	112	100	104	113	86
013	CERRETO D'ESI	68	63	67	79	84	70	87	76	68	69	55
014	CHIARAVALLE	379	374	341	337	400	433	441	423	415	450	394
015	CORINALDO	199	209	158	188	164	158	167	175	201	204	142
016	CUPRANONTANA	146	181	155	176	160	114	163	172	179	213	133
017	FABBIANO	802	874	782	864	890	786	931	871	1.067	1.134	858
018	FALCONARA MARITTIMA	989	949	754	712	868	984	1.035	919	919	867	597
019	FILCETRANO	337	377	325	307	305	255	310	279	314	291	196
020	GENGA	57	64	80	69	85	71	64	78	87	89	77
021	JESI	1.354	1.382	1.216	1.297	1.413	1.306	1.473	1.403	1.492	1.539	1.179
022	LORETO	303	349	316	322	363	297	372	382	386	362	298
023	MAIOLATI SPONTINI	114	122	122	103	123	119	131	129	114	115	84
024	MERGO	21	29	22	26	28	23	26	28	31	30	20
025	MONSANO	58	56	57	49	56	52	61	55	57	58	26
026	MONTECAROTTO	66	67	86	76	64	67	76	97	91	107	79
027	MONTEMARCIANO	157	176	193	161	213	154	197	215	191	205	163
028	MONTEBADO	46	50	65	44	48	29	36	52	56	43	32
029	MONTE ROBERTO	34	55	63	63	61	41	49	56	63	65	44
030	MONTE SAN VITO	95	118	124	140	110	116	131	118	129	160	101
031	MORRO D'ALEA	47	65	59	66	47	47	58	71	67	64	51
032	MURANA	87	83	61	82	83	84	89	78	91	94	59
033	OFFAGNA	47	53	58	71	47	47	49	42	47	70	39
034	OSIMO	908	981	878	901	850	698	926	832	826	786	622
035	OSTRA	187	216	209	213	180	154	190	212	224	207	140
036	OSTRA VETERE	114	116	142	116	144	96	113	106	130	132	102
037	POGGIO SAN MARCELLO	24	32	34	43	35	23	18	34	35	45	30
038	POLVERIGI	72	62	67	75	79	49	69	76	61	70	40
039	RIEPE	80	86	93	106	108	65	85	124	81	127	69
040	ROSOBA	38	44	55	39	50	35	49	49	65	49	38
041	SAN MARCELLO	67	73	65	66	51	63	62	58	62	62	40
042	SAN PAOLO DI JESI	30	38	49	41	29	20	32	40	56	34	19
043	SANTA MARIA NUOVA	112	146	151	110	124	98	141	139	111	100	81
044	SASSOFERRATO	194	202	183	233	251	189	222	200	238	268	216
045	SENIGALLIA	1.311	1.372	1.221	1.248	1.278	1.232	1.377	1.362	1.450	1.433	1.092
046	SEBBA DE'CONTI	75	83	89	88	93	69	107	85	103	98	69
047	SEBBA SAN QUIRICO	103	102	125	141	121	84	117	123	130	120	120
048	SIROLO	89	102	114	103	104	93	110	108	105	121	72
049	STAFFOLO	59	84	82	95	80	48	82	84	84	96	77
	<b>TOTALE PROVINCIA</b>	<b>13.942</b>	<b>14.806</b>	<b>13.779</b>	<b>13.746</b>	<b>14.223</b>	<b>13.143</b>	<b>15.155</b>	<b>14.773</b>	<b>15.498</b>	<b>15.958</b>	<b>11.845</b>

dente per sesso e classe di età

M I N E

						PARTICOLARI CLASSI DI ETÀ (anni)						C O M U N I	Codice del Comune
55 — 59	60 — 64	65 — 69	70 — 74	75 e più	Totale	Meno di 6	6 — 10	11 — 13	14 — 18	19 — 20	Totale		
62	76	71	53	70	1.322	95	104	72	94	33	398	AGUGLIANO	001
3.511	3.306	2.660	2.122	3.058	57.152	4.591	3.965	2.177	3.527	1.400	15.660	ANCONA	002
267	258	201	185	247	3.576	226	207	135	221	89	878	ARCEVIA	003
43	31	34	27	33	647	45	40	38	48	17	188	BARBARA	004
90	92	73	56	80	1.180	75	80	42	56	26	279	BELVEDERE OSTRENSE	005
173	170	125	101	160	2.921	275	195	141	193	72	876	CAREZANO	006
37	27	28	18	31	567	53	38	21	47	11	170	CAMERATA PICENA	007
67	68	59	37	35	955	68	62	31	83	29	273	CASTELBELLINO	008
31	30	23	20	18	493	30	42	31	50	13	166	CASTEL COLONNA	009
398	376	251	206	253	6.319	506	469	285	471	185	1.916	CASTELPIDARDO	010
48	48	42	30	43	754	63	51	28	58	17	217	CASTELLEONE DI SUASA	011
109	109	72	61	75	1.540	129	106	66	85	44	430	CASTELPLANIO	012
114	107	66	46	40	1.159	81	61	44	71	37	294	CERRETO D'ESI	013
442	381	306	268	331	6.115	458	365	188	351	138	1.500	CHIARAVALLE	014
194	162	139	96	155	2.711	247	187	104	178	75	791	CORINALDO	015
200	157	147	128	172	2.596	180	179	90	170	70	689	CUPRAMONTANA	016
1.051	928	737	636	932	14.143	976	852	472	858	330	3.488	FABRIANO	017
700	687	502	395	553	12.430	1.189	905	460	717	248	3.519	FALCOMARA MARITTIMA	018
269	257	172	138	193	4.325	412	368	194	321	115	1.410	FILOTIRANO	019
89	97	82	74	104	1.267	71	61	50	70	45	297	GENGA	020
1.307	1.335	1.059	861	1.169	20.785	1.626	1.350	736	1.278	530	5.520	JESI	021
330	314	240	208	280	5.122	379	345	183	328	118	1.353	LORETO	022
114	114	91	87	99	1.781	140	127	60	109	47	483	MAIOLATI SPONTINI	023
31	37	17	19	28	416	27	29	12	22	15	105	MERGO	024
51	54	46	26	34	796	75	51	35	45	30	236	MORSANO	025
100	88	69	54	79	1.266	79	75	46	82	29	311	MONTECAROTTO	026
229	189	161	113	198	2.915	191	180	113	164	77	725	MONTESARCIANO	027
40	34	25	25	23	648	57	53	41	45	17	213	MONTESADO	028
56	55	47	33	57	842	43	58	36	62	28	227	MONTE ROBERTO	029
137	145	97	81	133	1.935	121	115	81	124	60	501	MONTE SAN VITO	030
80	72	50	46	54	944	63	58	40	63	26	250	MORRO D'ALBA	031
82	94	64	46	64	1.241	104	81	31	81	32	329	MUNANA	032
35	33	30	35	40	743	52	56	37	74	22	241	OFFAGNA	033
759	789	543	422	542	12.263	1.110	969	526	900	318	3.823	OSIMO	034
193	206	160	136	169	2.996	225	219	122	218	81	865	OSTEA	035
112	93	92	70	82	1.760	135	117	86	126	58	522	OSTEA VETERE	036
39	34	19	20	34	499	29	36	20	40	15	140	POGGIO SAN MARCELLO	037
78	67	40	33	44	982	81	68	41	73	30	293	POLVERIGI	038
95	89	57	17	-	1.282	92	88	62	104	32	378	RIPE	039
52	48	30	36	29	706	44	45	38	40	19	186	ROSORA	040
60	59	51	35	43	917	86	66	40	67	23	282	SAN MARCELLO	041
40	29	30	19	27	533	36	43	28	46	18	171	SAN PAOLO DI JESI	042
123	138	90	66	75	1.805	135	159	90	120	42	546	SANTA MARIA NUOVA	043
323	283	264	214	304	3.784	245	195	101	216	94	851	SASSOFERRATO	044
1.284	1.226	993	786	1.018	19.683	1.623	1.300	719	1.256	501	5.399	SENIGALLIA	045
102	91	84	60	74	1.370	92	79	63	82	36	352	SERRA DE'CONTI	046
131	122	86	82	97	1.804	124	103	74	145	47	493	SERRA SAN QUIRICO	047
112	103	91	57	90	1.574	107	105	70	108	36	426	SIBOLO	048
65	76	62	49	77	1.200	75	84	54	91	41	345	STAFFOLO	049
14.055	13.384	10.478	8.433	11.546	214.764	16.966	14.591	8.254	13.778	5.416	59.005	TOTALE PROVINCIA	

Tav. 4 — Popolazione residente in età da

Codice dei Comuni	COMUNI	FORNITI DI TITOLO DI STUDIO									
		LAUREA		DIPLOMA		LICENZA MEDIA INFERIORE		LICENZA ELEMENTARE (a)		TOTALE	
		MF	M	MF	M	MF	M	MF	M	MF	M
001	AGUGLIANO	6	5	70	34	236	143	1.131	607	1.443	789
002	ANCONA	3.080	2.006	11.141	6.128	19.235	10.553	38.850	18.768	72.306	37.455
003	ARCEVIA	40	23	251	134	667	419	2.157	1.251	3.115	1.827
004	BARBARA	7	6	48	28	109	64	545	295	709	393
005	BELVEDERE OSTRENSE	16	10	79	35	172	112	927	538	1.194	695
006	CAMBANO	22	19	153	100	699	427	2.993	1.449	3.867	1.995
007	CAMERATA PICENA	8	6	28	16	101	54	451	245	588	321
008	CASTELBELLINO	11	5	63	37	181	110	705	416	960	568
009	CASTEL COLONNA	1	1	25	12	62	31	393	214	481	258
010	CASTELFIDARDO	61	36	396	211	1.425	811	4.231	2.368	6.113	3.426
011	CASTELLBONE DI SUASA	11	5	48	30	153	87	544	303	756	425
012	CASTELPLANIO	12	9	97	54	292	164	1.171	689	1.572	916
013	CERRETO D'ESI	23	15	129	65	216	137	832	437	1.200	654
014	CHIARAVALLE	105	63	698	368	1.670	926	5.007	2.491	7.480	3.848
015	CORNALDO	39	29	228	143	470	273	1.882	1.046	2.619	1.491
016	CUPRAHONTANA	45	32	217	99	427	252	2.022	1.172	2.711	1.555
017	FABBIANO	524	319	2.082	1.145	3.834	2.309	9.639	4.985	16.079	8.758
018	FALCONARA MARITTIMA	411	270	1.893	1.066	3.809	2.191	9.518	4.535	15.631	8.062
019	FILOTTRANO	38	26	278	157	578	373	3.470	1.863	4.364	2.419
020	GENGA	21	14	106	55	214	153	911	507	1.252	729
021	JESI	748	448	3.045	1.613	5.020	2.800	15.264	7.723	24.077	12.584
022	LCERETO	161	121	528	262	1.104	638	4.226	2.021	6.019	3.042
023	MAIOLATI SPONTINI	19	15	111	68	327	195	1.363	798	1.820	1.076
024	NERGO	5	3	37	23	56	36	289	160	387	222
025	MONSANO	11	9	42	19	118	67	878	473	1.049	568
026	MONTECAROTTO	24	18	100	58	233	160	918	502	1.275	738
027	MONTEMARCIANO	44	26	281	140	615	354	3.274	1.562	4.214	2.082
028	MONTERRADO	2	2	26	18	125	80	426	216	579	316
029	MONTE ROBERTO	11	4	40	21	131	73	704	382	886	480
030	MONTE SAN VITO	17	14	108	61	367	208	1.515	804	2.007	1.087
031	MORRO D'ALBA	11	8	64	34	150	86	745	419	970	547
032	MUNANA	26	17	123	63	275	151	1.110	575	1.534	806
033	OFFAGNA	11	5	59	26	134	68	473	253	677	352
034	OSIMO	300	198	1.189	647	2.251	1.287	10.560	5.488	14.300	7.620
035	OSTRA	33	24	210	119	604	346	2.103	1.146	2.950	1.635
036	OSTRA VETEBE	13	7	105	53	352	219	1.368	745	1.838	1.024
037	POGGIO SAN MARCELLO	3	2	33	22	73	49	336	187	445	260
038	PCLVERIGI	16	14	41	22	206	101	677	401	940	538
039	RIFE	12	9	75	42	293	137	1.048	574	1.368	762
040	BOSORA	8	6	37	23	130	77	552	311	727	417
041	SAN MARCELLO	16	13	50	28	150	83	718	377	934	501
042	SAN PAOLO DI JESI	9	6	27	15	67	44	383	230	486	295
043	SANTA MARIA NUOVA	22	15	104	62	288	178	1.326	733	1.740	988
044	SASSOFERRATO	71	39	373	196	831	494	2.294	1.218	3.569	1.947
045	SENIGALLIA	606	386	2.261	1.160	4.866	2.879	15.353	7.648	23.086	12.073
046	SERRA DE'CONTI	8	6	95	59	211	134	1.061	596	1.375	795
047	SERRA SAN QUINICO	23	18	136	72	314	184	1.379	756	1.852	1.030
048	SIRGOLO	13	11	116	59	318	199	1.427	727	1.874	996
049	STAFFOLO	17	14	64	30	160	101	812	482	1.053	627
	<b>TOTALE PROVINCIA</b>	<b>6.741</b>	<b>4.357</b>	<b>27.510</b>	<b>14.932</b>	<b>54.259</b>	<b>31.017</b>	<b>159.961</b>	<b>81.686</b>	<b>248.471</b>	<b>131.992</b>

## 6 anni in poi per sesso e grado di istruzione

ALFABETI PRIVI DI TITOLO DI STUDIO (a)		ANALFABETI				POPOLAZIONE RESIDENTE IN ETÀ DA 6 ANNI IN POI				C O M U N I	Codice dei Comuni
MF	M	TOTALE		di cui in età da 45 anni in poi		TOTALE		di cui da 6 a 13 anni			
		MF	M	MF	M	MF	M	MF	M		
855	379	148	51	126	38	2.446	1.219	339	163	AGUGLIANO	001
26.279	9.868	1.835	536	1.613	426	100.420	47.859	12.595	6.453	ANCONA	002
2.986	1.228	453	149	414	126	6.554	3.204	699	357	ARCEVIA	003
422	176	54	14	52	13	1.185	583	145	67	BARBARA	004
873	355	126	38	117	34	2.193	1.088	261	139	BELVEDERE OSTRENSE	005
1.140	471	139	34	131	30	5.146	2.500	710	374	CANERANO	006
396	174	44	19	41	17	1.028	514	133	74	CANERATA PICENA	007
713	275	84	27	76	22	1.757	870	188	95	CASTELBELLINO	008
384	168	44	20	40	16	909	446	136	63	CASTEL COLONNA	009
4.826	2.049	455	106	419	88	11.394	5.581	1.496	742	CASTELPIDARDO	010
534	220	66	20	61	16	1.356	665	182	103	CASTELLEONE DI SUASA	011
1.081	408	105	23	103	22	2.758	1.347	342	170	CASTELPLANIO	012
768	320	119	35	90	26	2.087	1.009	228	123	CERRETO D'ESI	013
3.104	1.296	327	110	398	98	10.911	5.254	1.152	599	CHIABAVALLE	014
2.022	860	255	81	249	81	4.896	2.432	624	333	CORINALDO	015
1.687	659	299	67	285	62	4.697	2.281	524	255	CUPRANONTANA	016
8.088	3.116	1.139	265	1.046	223	25.306	12.139	2.752	1.428	FABRIANO	017
5.657	2.285	413	113	386	101	21.701	10.460	2.726	1.361	FALCONARA MARITTIMA	018
2.717	1.134	507	122	472	107	7.588	3.675	1.082	520	FILOTTRANO	019
938	399	165	31	159	27	2.355	1.159	234	123	GENGA	020
11.521	4.744	1.230	341	1.109	287	36.828	17.669	4.371	2.285	JESI	021
2.554	1.013	295	70	265	61	8.868	4.125	1.086	558	LORETO	022
1.272	501	165	39	153	32	3.257	1.616	384	197	MAIOLATI SPONTINI	023
350	158	42	10	39	9	779	390	84	43	MERGO	024
358	155	60	23	57	22	1.467	746	200	114	MONSANO	025
915	365	138	38	126	30	2.328	1.141	245	124	MONTECAROTTO	026
870	366	133	45	122	41	5.217	2.493	589	296	MONTENARCIANO	027
553	246	43	22	36	15	1.175	584	192	98	MONTERADO	028
564	235	89	25	85	22	1.539	740	181	87	MONTE ROBERTO	029
1.320	569	184	41	173	36	3.511	1.697	378	182	MONTE SAN VITO	030
662	281	110	33	103	31	1.742	861	188	90	MORRO D'ALBA	031
625	269	76	23	70	20	2.235	1.098	262	150	MURANA	032
499	202	97	28	91	27	1.273	582	172	79	OFFAGNA	033
6.551	2.694	861	245	789	204	21.712	10.559	3.083	1.588	OSIMO	034
2.232	943	252	85	234	72	5.434	2.663	700	359	OSTRA	035
1.202	482	141	50	131	45	3.181	1.556	416	213	OSTRA VETERE	036
412	167	59	19	58	18	916	446	104	48	POGGIO SAN MARCELLO	037
775	329	73	20	67	15	1.788	887	250	141	POLVERIGI	038
861	357	104	24	56	10	2.333	1.143	295	145	RIPE	039
551	237	53	15	49	13	1.331	669	177	94	ROSCOA	040
626	277	66	17	60	14	1.626	795	207	101	SAN MARCELLO	041
439	173	62	22	61	21	987	490	133	62	SAN PAOLO DI JESI	042
1.344	545	183	64	167	51	3.267	1.597	491	242	SANTA MARIA NUOVA	043
2.972	1.300	353	108	328	96	6.894	3.355	657	361	SASSOFERRATO	044
10.947	4.467	795	228	745	202	34.828	16.768	4.228	2.209	SENIGALLIA	045
997	404	128	23	122	21	2.500	1.222	290	148	SERRA DE'CONTI	046
1.209	523	245	73	226	64	3.306	1.626	405	228	SERRA SAN QUIRICO	047
846	342	122	37	117	35	2.842	1.375	366	191	SIROLO	048
1.004	452	209	62	186	53	2.266	1.141	294	156	STAFFOLO	049
120.501	48.636	13.145	3.691	12.013	3.140	382.117	184.319	46.976	24.131	TOTALE PROVINCIA	

Tav. 5 — Popolazione residente temporaneamente assente per sesso, luogo di presenza e motivo dell'assenza

Codice dei Comuni	COMUNI	IN ALTRI COMUNI				ALL'ESTERO				TOTALE	
		Totale		di cui per motivi di lavoro		Totale		di cui per motivi di lavoro		MF	M
		MF	M	MF	M	MF	M	MF	M		
001	AGUGLIANO	81	58	16	10	-	-	-	-	81	58
002	ANCONA	2.793	1.799	823	546	225	174	159	130	3.018	1.973
003	ARCEVIA	185	128	48	36	11	8	3	3	196	136
004	BARBARA	34	27	7	4	-	-	-	-	34	27
005	BELVEDERE OSTRENSE	68	49	26	20	6	4	6	4	74	53
006	CAMERANO	123	85	22	16	2	-	1	-	125	85
007	CAMERATA PICENA	29	19	11	6	4	2	4	2	33	21
008	CASTELBELLINO	36	25	9	8	1	1	1	1	37	26
009	CASTEL COLONNA	38	18	18	8	8	7	8	7	46	25
010	CASTELFIDARDO	261	174	59	36	22	18	18	15	283	192
011	CASTELLEONE DI SUASA	58	39	16	10	1	1	1	1	59	40
012	CASTELPLANIO	112	70	49	34	12	11	10	9	124	81
013	CERRETO D'ESI	38	30	17	14	3	3	3	3	41	33
014	CHIARAVALLE	263	174	80	55	14	10	12	9	277	184
015	CORNALDO	142	92	54	33	15	12	10	9	157	104
016	CUPRAMONTANA	178	111	66	41	10	7	8	5	188	118
017	FABRIANO	852	546	349	225	100	71	81	56	952	617
018	FALCONARA MARITTIMA	873	563	303	204	41	34	27	24	914	597
019	FILOTTRANO	179	134	39	19	7	6	6	6	186	140
020	GENGA	109	63	43	20	13	7	12	6	122	70
021	JESI	1.098	722	328	214	111	68	83	51	1.209	790
022	LORETO	306	195	99	62	51	41	35	28	357	236
023	MAIOLATI SPONTINI	124	75	31	23	7	5	5	5	131	80
024	MERGO	31	19	12	7	6	5	6	5	37	24
025	MONSANO	55	41	16	12	-	-	-	-	55	41
026	MONTECAROTTO	71	54	25	17	3	1	1	1	74	55
027	MONTENARCIANO	187	121	57	45	3	2	2	2	190	123
028	MONTERADO	36	28	7	5	25	13	19	10	61	41
029	MONTE ROBERTO	67	36	31	17	-	-	-	-	67	36
030	MONTE SAN VITO	70	42	30	19	3	2	3	2	73	44
031	MORRO D'ALBA	47	25	7	5	1	1	1	1	48	26
032	NUMANA	135	78	72	39	20	14	10	8	155	92
033	OFFAGNA	28	24	8	6	-	-	-	-	28	24
034	OSINO	516	370	176	112	53	39	40	31	569	409
035	OSTRA	202	124	75	41	37	22	36	22	239	146
036	OSTRA VETERE	101	64	29	13	15	12	14	11	116	76
037	POGGIO SAN MARCELLO	65	37	32	17	4	3	4	3	69	40
038	POLVERIGI	38	26	11	3	5	4	4	4	43	30
039	RIPE	63	46	18	7	25	20	23	20	88	66
040	ROSORA	54	29	12	9	1	1	1	1	55	30
041	SAN MARCELLO	52	37	6	5	2	2	2	2	54	39
042	SAN PAOLO DI JESI	33	27	7	5	1	-	-	-	34	27
043	SANTA MARIA NUOVA	82	46	27	17	5	5	5	5	87	51
044	SASSOFERRATO	216	147	74	47	12	12	11	11	228	159
045	SENIGALLIA	937	627	288	197	71	45	34	26	1.008	672
046	SERRA DE'CONTI	105	66	35	23	8	5	7	4	113	71
047	SERRA SAN QUIRICO	111	68	48	26	5	4	5	4	116	72
048	SIROLO	104	73	21	13	5	5	4	4	109	78
049	STAFFOLO	95	59	55	29	4	2	4	2	99	61
	<b>TOTALE PROVINCIA</b>	<b>11.481</b>	<b>7.510</b>	<b>3.692</b>	<b>2.380</b>	<b>978</b>	<b>709</b>	<b>729</b>	<b>553</b>	<b>12.459</b>	<b>8.219</b>

Tav. 6 — Popolazione residente in età da 14 anni in poi attiva e non attiva per sesso

Codice dei Comuni	C O M U N I	P O P O L A Z I O N E   A T T I V A						P O P O L A Z I O N E N O N   A T T I V A		T O T A L E	
		In condizione professionale		In cerca di prima occupazione		Totale		MF	M	MF	M
		MF	M	MF	M	MF	M				
001	AGUGLIANO	971	738	40	23	1.011	761	1.096	295	2.107	1.056
002	ANCONA	37.767	27.405	2.044	1.181	39.811	28.586	48.014	12.820	87.825	41.406
003	ARCEVIA	2.816	1.959	125	68	2.941	2.027	2.914	820	5.855	2.847
004	BARBARA	552	361	17	10	569	371	471	145	1.040	516
005	BELVEDERE OSTERENSE	1.101	702	36	23	1.137	723	795	224	1.932	989
006	CARRANO	2.411	1.580	47	25	2.458	1.605	1.978	521	4.436	2.126
007	CARRATA PICENA	451	329	18	9	469	338	426	102	895	440
008	CASTELBELLINO	709	541	34	19	743	560	826	215	1.569	775
009	CASTEL COLONNA	382	297	4	3	386	300	387	83	773	383
010	CASTELFIDARDO	5.043	3.626	86	38	5.129	3.664	4.769	1.175	9.898	4.839
011	CASTELLONE DI SUASA	657	424	13	7	670	431	504	131	1.174	562
012	CASTELPLANIO	1.111	859	43	20	1.154	879	1.262	298	2.416	1.177
013	CERRETO D'ESI	886	634	47	18	933	652	926	234	1.859	886
014	CHIABAVALLE	4.536	3.124	159	77	4.695	3.201	5.064	1.454	9.759	4.655
015	CORINALDO	2.130	1.472	55	33	2.185	1.505	2.087	594	4.272	2.099
016	CUPRABONTANA	1.997	1.411	82	44	2.079	1.455	2.094	571	4.173	2.026
017	FABRIANO	9.243	6.873	588	358	9.831	7.231	12.723	3.480	22.554	10.711
018	FALCONARA MARITTIMA	8.484	6.358	255	145	8.739	6.503	10.236	2.596	18.975	9.099
019	FILCIRANO	3.672	2.334	124	67	3.796	2.401	2.710	754	6.506	3.155
020	GENGA	881	662	43	21	924	683	1.197	353	2.121	1.036
021	JESI	15.185	10.380	567	322	15.752	10.702	16.705	4.682	32.457	15.384
022	LCERETO	3.724	2.508	152	86	3.876	2.594	3.906	973	7.782	3.567
023	MAIOLATI SPONTINI	1.451	1.012	57	34	1.508	1.046	1.365	373	2.873	1.419
024	MERGO	320	221	19	12	339	233	356	114	695	347
025	MONSANO	759	481	21	7	780	488	487	144	1.267	632
026	MONTECAROTTO	1.084	731	49	33	1.133	764	950	253	2.083	1.017
027	MONTEMARCIANO	2.232	1.560	109	45	2.341	1.605	2.287	592	4.628	2.197
028	MONTEPRATO	472	358	23	12	495	370	488	116	983	486
029	MONTE ROBERTO	616	451	35	14	651	465	707	188	1.358	653
030	MONTE SAN VITO	1.609	1.066	53	26	1.662	1.092	1.471	423	3.133	1.515
031	MORRO D'ALEA	865	544	27	18	892	562	662	209	1.554	771
032	NUSSANA	844	642	42	21	886	663	1.087	285	1.973	948
033	OFFAGNA	561	374	22	10	583	384	518	119	1.101	503
034	OSIMO	9.173	6.451	306	161	9.479	6.612	9.150	2.359	18.629	8.971
035	OSTIA	2.223	1.623	94	55	2.317	1.678	2.417	626	4.734	2.304
036	OSTIA VETERE	1.525	985	17	15	1.542	1.000	1.223	343	2.765	1.343
037	POGGIO SAN MARCELLO	463	294	6	4	469	298	343	100	812	398
038	POLVERIGI	867	596	22	10	889	606	649	140	1.538	746
039	RIPE	1.068	744	20	11	1.088	755	950	243	2.038	998
040	ROSORA	549	428	23	8	572	436	582	139	1.154	575
041	SAN MARCELLO	845	510	20	11	865	521	554	173	1.419	694
042	SAN PAOLO DI JESI	370	307	10	6	380	313	474	115	854	428
043	SANTA MARIA NUOVA	1.413	965	34	21	1.447	986	1.329	369	2.776	1.355
044	SASSOFERRATO	2.519	1.767	166	92	2.685	1.859	3.552	1.135	6.237	2.994
045	SENIGALLIA	13.734	10.071	440	250	14.174	10.321	16.426	4.238	30.600	14.559
046	SERRA DE'CONTI	1.211	784	32	19	1.243	803	967	271	2.210	1.074
047	SERRA SAN QUIRICO	1.348	974	57	23	1.405	997	1.496	401	2.901	1.398
048	SIRGOLO	1.089	851	52	23	1.141	874	1.335	310	2.476	1.184
049	STAFFOLO	1.039	702	39	24	1.078	726	894	259	1.972	985
	<b>TOTALE PROVINCIA</b>	<b>154.958</b>	<b>110.069</b>	<b>6.374</b>	<b>3.562</b>	<b>161.332</b>	<b>113.631</b>	<b>173.809</b>	<b>46.557</b>	<b>335.141</b>	<b>160.188</b>

Tav. 7 — Popolazione residente attiva in condizione

Codice dei Comuni	C O M U N I	AGRICOLTURA, FORESTE, CACCIA E PESCA		INDUSTRIE ESTRATTIVE E MANIFATTURIERE		INDUSTRIE DELLE COSTRUZIONI E DELL'INSTALLAZIONE DI IMPIANTI		ENERGIA ELETTRICA, GAS E ACQUA		COMMERCIO	
		MF	M	MF	M	MF	M	MF	M	MF	M
		001	AGUGLIANO	276	203	346	270	134	132	3	3
002	ANCONA	2.050	1.520	8.347	6.186	2.426	2.350	462	405	7.888	5.350
003	ARCEVIA	1.398	1.002	621	380	258	257	2	2	179	89
004	BAREARA	265	174	162	91	41	41	1	1	27	15
005	BELVEDERE OSTRENSE	629	367	222	152	75	73	1	1	57	36
006	CAMERANO	311	249	1.485	870	166	165	7	7	197	124
007	CAMERATA PICENA	154	115	148	94	52	51	5	5	34	20
008	CASTELBELLINO	180	152	240	173	78	78	3	3	53	34
009	CASTEL COLONNA	196	167	91	54	41	40	3	3	14	9
010	CASTELPIDARDO	880	539	2.754	2.039	447	442	7	7	474	298
011	CASTELLEONE DI SUASA	312	209	182	99	55	54	-	-	52	30
012	CASTELPLANIO	296	232	328	230	181	180	15	15	107	64
013	CERRETO D'ESI	222	150	426	305	59	57	1	1	58	31
014	CHIARAVALLE	472	315	1.767	1.162	551	546	41	41	577	352
015	COBINALDO	1.056	776	472	288	151	150	7	7	136	76
016	CUPRAMONTANA	761	572	555	369	174	173	3	3	189	114
017	FABRIANO	1.169	934	3.676	2.827	693	677	72	71	1.094	650
018	FALCONARA MARITTIMA	456	346	2.650	1.900	1.038	1.004	104	98	1.274	851
019	FILCITRANO	1.360	976	1.368	616	352	352	6	6	246	171
020	GENGA	296	198	337	280	52	52	3	3	51	21
021	JESI	2.331	1.604	5.374	3.764	1.170	1.147	133	124	1.970	1.196
022	LOBETO	482	367	1.463	955	434	431	13	12	392	201
023	MAIOLATI SPONTINI	451	289	382	259	181	181	22	21	154	93
024	MERGO	115	74	68	33	46	45	7	7	11	8
025	MONSANO	384	220	210	143	45	45	2	2	38	26
026	MONTECAROTTO	484	341	254	160	72	72	1	1	72	35
027	MONTENARCIANO	496	339	765	488	243	239	15	14	291	193
028	MONTEBADO	174	152	142	89	66	66	-	-	41	24
029	MONTE ROBERTO	266	189	129	97	70	67	4	3	67	40
030	MONTE SAN VITO	597	376	592	394	83	81	8	8	116	75
031	MORRO D'ALBA	474	305	198	91	61	61	3	3	48	28
032	MURANA	121	88	228	181	150	147	3	3	174	102
033	OFFAGNA	169	112	182	101	78	77	-	-	55	38
034	OSIMO	2.271	1.607	3.131	2.044	1.070	1.062	33	33	984	648
035	OSTIA	851	704	607	385	193	192	11	11	191	108
036	OSTIA VETERE	719	435	447	301	122	119	2	2	77	41
037	POGGIO SAN MARCELLO	220	130	118	66	40	40	2	2	24	13
038	POLVERIGI	394	253	236	154	88	88	1	1	55	35
039	RIFE	292	236	430	226	160	160	9	9	64	33
040	ROSGRA	153	129	156	102	94	93	9	9	60	38
041	SAN MARCELLO	528	292	157	95	48	48	3	3	35	23
042	SAN PAOLO DI JESI	197	188	73	41	21	21	6	6	16	9
043	SANTA MARIA NUOVA	387	245	447	238	233	233	2	2	191	146
044	SASSOFERRATO	729	540	897	634	177	171	3	3	215	114
045	SENIGALLIA	2.105	1.655	3.844	2.748	1.679	1.665	88	83	2.309	1.431
046	SEBBA DE'CONTI	355	271	559	293	98	97	1	1	79	35
047	SEBBA SAN QUIRICO	518	352	260	164	253	247	11	11	106	52
048	SIBOLO	154	134	355	241	263	260	-	-	134	78
049	STAFFOLO	583	392	183	95	93	93	13	13	56	33
<b>TOTALE PROVINCIA</b>		<b>29.739</b>	<b>21.215</b>	<b>48.064</b>	<b>32.967</b>	<b>14.355</b>	<b>14.122</b>	<b>1.151</b>	<b>1.069</b>	<b>20.817</b>	<b>13.278</b>



## professionale, per sesso e ramo di attività economica

TRASPORTI E COMUNICAZIONI		CREDITO E ASSICURAZIONE		SERVIZI		PUBBLICA AMMINISTRAZIONE		TOTALE		C O M U N I	Codice dei Comuni
MF	M	MF	M	MF	M	MF	M	MF	M		
47	44	6	3	50	19	24	17	971	738	AGUGLIANO	001
4.317	3.918	981	833	6.629	2.832	4.667	4.011	37.767	27.405	ANCONA	002
84	81	9	7	223	103	42	38	2.816	1.959	ARCEVIA	003
19	17	5	5	27	13	5	4	552	361	BABBARA	004
23	22	3	2	65	26	26	23	1.101	702	BELVEDERE OSTRENSE	005
62	57	8	5	108	42	67	61	2.411	1.580	CAMERANO	006
23	21	-	-	18	10	17	13	451	329	CAMERATA PICENA	007
67	60	9	6	52	19	27	16	709	541	CASTELLBELLING	008
10	10	-	-	18	7	9	7	382	297	CASTEL COLONNA	009
105	95	25	23	226	85	125	98	5.043	3.626	CASTELPIDARDO	010
11	9	1	1	31	11	13	11	657	424	CASTELLERONE DI SUASA	011
80	73	5	5	72	36	27	24	1.111	859	CASTELLELANO	012
52	49	4	3	43	18	21	20	886	634	CERRETO D'ESI	013
387	356	26	23	555	206	160	123	4.536	3.124	CHIARAVALLE	014
36	36	14	13	209	81	49	45	2.130	1.472	CORINALDO	015
74	71	20	18	193	64	28	27	1.997	1.411	CUPRANONTANA	016
869	822	130	93	1.135	442	405	357	9.243	6.873	FABRIANO	017
995	937	140	115	1.090	454	737	653	8.484	6.358	FALCONARA MARITTIMA	018
68	64	16	14	188	74	68	61	3.672	2.334	FILOTTRANO	019
61	54	3	2	47	23	31	29	881	662	GENGA	020
903	837	355	281	2.369	955	580	472	15.185	10.380	JESI	021
138	130	31	28	583	254	188	130	3.724	2.508	LORETO	022
90	84	9	8	129	49	33	28	1.451	1.012	MAIOLATI SPONTINI	023
20	17	3	3	40	26	10	8	320	221	NERGO	024
15	14	2	2	50	17	13	12	759	481	MONSANO	025
57	56	6	6	106	35	32	25	1.084	731	MONTECAROTTO	026
158	148	9	8	189	76	66	55	2.232	1.560	MONTEMARCIANO	027
11	11	3	2	21	8	14	6	472	358	MONTEBRADO	028
25	24	3	3	22	8	30	20	616	451	MONTE ROBERTO	029
66	60	6	5	100	34	41	33	1.609	1.066	MONTE SAN VITO	030
19	18	8	5	41	21	13	12	865	544	MORRO D'ALBA	031
36	35	10	8	86	46	36	32	844	642	MUHANA	032
18	17	4	4	34	8	21	17	561	374	OFFAGNA	033
331	318	87	81	919	373	347	285	9.173	6.451	OSIMO	034
89	81	19	15	208	80	54	47	2.223	1.623	OSTRA	035
32	28	5	4	95	31	26	24	1.525	985	OSTRA VETERE	036
21	18	1	-	24	14	13	11	463	294	POGGIO SAN MARCELLO	037
18	17	3	2	34	15	38	31	867	596	POLVERIGI	038
33	31	4	4	63	34	13	11	1.068	744	RIPE	039
31	28	2	2	30	17	14	10	549	428	ROSORA	040
17	15	3	1	37	18	17	15	845	510	SAN MARCELLO	041
20	20	3	1	11	5	23	16	370	307	SAN PAOLO DI JESI	042
27	24	7	6	88	42	31	29	1.413	965	SANTA MARIA NUOVA	043
107	94	15	12	279	113	97	86	2.519	1.767	SASSOFERRATO	044
622	575	154	129	1.819	776	1.114	1.009	13.734	10.071	SENGALLIA	045
28	27	6	5	67	39	18	16	1.211	784	SERRA DE'CONTI	046
78	73	7	6	74	32	41	37	1.348	974	SERRA SAN QUIRICO	047
58	58	4	4	72	33	49	43	1.089	851	SIROLO	048
31	30	5	4	54	23	21	19	1.039	702	STAFFOLO	049
10.489	9.684	2.179	1.810	18.623	7.747	9.541	8.177	154.958	110.069	TOTALE PROVINCIA	

### Tav. 8 — Popolazione residente attiva in condizione professionale per sesso, settore di attività economica e posizione nella professione

#### A - TOTALE

Codice dei Comuni	C O M U N I	P O S I Z I O N E N E L L A P R O F E S S I O N E									
		Imprenditori e liberi professionisti		Lavoratori in proprio		Dirigenti e impiegati		Lavoratori dipendenti		Coadiuvanti	
		MF	M	MF	M	MF	M	MF	M	MF	M
001	AGUGLIANO	13	12	292	233	67	45	491	405	108	43
002	ANCONA	648	605	6.476	5.197	12.973	8.806	16.345	12.372	1.325	425
003	ARCEVIA	27	25	1.029	885	186	108	946	680	628	261
004	BARBARA	6	6	178	162	37	25	184	111	147	57
005	BELVEDERE OSTRENSE	8	6	399	321	62	37	328	250	304	88
006	CAMERANO	29	28	502	425	225	159	1.532	921	123	47
007	CAMERATA PICENA	3	3	128	103	30	23	230	171	60	29
008	CASTELBELLINEO	12	10	174	145	65	43	398	307	60	36
009	CASTEL COLONNA	2	2	165	143	24	16	174	125	17	11
010	CASTELPIDARDO	133	127	944	790	441	285	2.954	2.238	571	186
011	CASTELLEONE DI SUASA	8	8	221	184	40	24	243	149	145	59
012	CASTELPLANIO	21	19	336	282	107	68	544	446	103	44
013	CEBBETO D'ESI	17	17	246	181	87	60	488	361	48	15
014	CHIARAVALLE	64	60	813	643	669	397	2.692	1.939	298	85
015	CORINALDO	9	6	778	671	191	126	760	506	392	163
016	CUPRANOMONTANA	39	37	764	664	182	102	732	508	280	100
017	FABBIANO	124	115	1.939	1.595	2.114	1.458	4.655	3.578	411	127
018	FALCONARA MARITTIMA	132	119	1.335	1.018	2.421	1.784	4.364	3.364	232	73
019	PILOTTRANO	25	23	918	832	186	109	1.818	1.057	725	313
020	GENGA	11	11	262	193	78	55	448	381	82	22
021	JESI	178	170	3.147	2.597	2.991	1.881	7.596	5.306	1.273	426
022	LOBETO	47	46	814	662	585	353	1.897	1.301	381	146
023	MAIOLATI SPONTINI	17	17	415	338	128	79	654	497	237	81
024	NERGO	3	2	135	88	38	29	133	101	11	1
025	MONSANO	6	6	209	184	45	27	298	211	201	53
026	MONTECAROTTO	24	22	326	274	99	68	417	283	218	84
027	MONTEMARCIANO	28	28	583	468	269	162	1.175	855	177	47
028	MONTENAPOLI	10	10	138	116	29	16	257	188	38	28
029	MONTE ROBERTO	12	12	215	176	50	32	236	194	103	37
030	MONTE SAN VITO	13	13	450	363	99	62	801	555	246	73
031	MORRO D'ALBA	2	2	272	234	56	39	303	183	232	86
032	MUHANA	23	21	246	179	113	77	421	349	41	16
033	OFFAGNA	8	8	160	131	40	28	272	188	81	19
034	OSIMO	91	84	2.292	1.979	1.176	724	4.487	3.193	1.127	471
035	OSTIA	31	28	766	653	202	126	898	611	326	205
036	OSTIA VETERE	10	9	487	421	111	59	542	373	375	123
037	POGGIO SAN MARCELLO	1	1	153	126	29	21	182	125	98	21
038	POLVERIGI	5	4	275	227	42	28	377	280	168	57
039	RIPE	12	12	303	255	65	46	575	374	113	57
040	ROSORA	12	12	196	158	46	33	244	193	51	32
041	SAN MARCELLO	5	5	290	243	46	27	191	147	313	88
042	SAN PAOLO DI JESI	1	1	197	181	29	16	112	86	31	23
043	SANTA MARIA NUOVA	14	14	426	358	87	59	634	429	252	105
044	SASSOPERRATO	34	30	989	719	326	200	1.118	804	52	14
045	SENIGALLIA	179	169	3.162	2.604	2.113	1.334	7.170	5.510	1.110	454
046	SEBBA DE'CONTI	11	9	407	303	96	68	599	361	98	43
047	SEBBA SAN QUIRICO	22	21	458	382	109	74	542	436	217	61
048	SIBOLO	30	28	323	263	111	80	584	469	41	11
049	STAFFOLO	6	6	357	313	69	52	338	222	269	109
	<b>TOTALE PROVINCIA</b>	<b>2.166</b>	<b>2.029</b>	<b>36.090</b>	<b>29.662</b>	<b>29.384</b>	<b>19.530</b>	<b>73.379</b>	<b>53.693</b>	<b>13.939</b>	<b>5.155</b>

Segue TAV. 8 — Popolazione residente attiva in condizione professionale per sesso, settore di attività economica e posizione nella professione

B - AGRICOLTURA, FORESTE, CACCIA E PESCA

Codice dei Comuni	C O M U N I	P O S I Z I O N E N E L L A P R O F E S S I O N E									
		Imprenditori e liberi professionisti		Lavoratori in proprio		Dirigenti e impiegati		Lavoratori dipendenti		Coadiuvanti	
		MF	M	MF	M	MF	M	MF	M	MF	M
001	AGUGLIANO	-	-	183	156	1	1	18	16	74	30
002	ANCONA	33	32	1.274	1.048	30	29	284	262	429	149
003	ARCEVIA	-	-	770	694	3	3	81	70	544	235
004	BARBARA	-	-	116	110	1	1	10	10	138	53
005	BELVEDERE OSTRENSE	1	-	285	248	1	1	52	34	290	84
006	CANERANO	1	1	234	209	-	-	16	16	60	23
007	CANERATA PICENA	-	-	88	80	-	-	15	12	51	23
008	CASTELBELINO	-	-	111	101	1	1	23	20	45	30
009	CASTEL COLONNA	-	-	148	131	1	1	33	26	14	9
010	CASTELFIDARDO	3	3	400	359	6	6	49	46	422	125
011	CASTELLEONE DI SUASA	-	-	148	132	-	-	37	24	127	53
012	CASTELPLABIO	-	-	190	175	-	-	27	20	79	37
013	CERRETO D'ESI	1	1	169	126	-	-	14	10	38	13
014	CHIARAVALLE	-	-	196	176	5	5	98	78	173	56
015	CORNALDO	-	-	569	521	5	4	121	96	361	155
016	CUPRANONTANA	5	5	461	436	7	4	55	45	233	82
017	FABRIANO	1	1	853	745	24	22	98	93	193	73
018	FALCONARA MARITTIMA	3	3	201	176	18	17	178	139	56	11
019	FILOTTRANO	-	-	581	564	6	6	137	125	636	281
020	GENGA	1	1	215	168	1	1	8	8	71	20
021	JESI	5	4	1.016	909	92	73	402	319	816	299
022	LORETO	1	1	312	280	22	17	29	27	118	42
023	MAIOLATI SPONTINI	-	-	195	175	2	2	60	46	194	66
024	NERGO	-	-	101	66	1	1	10	7	3	-
025	MONSANO	-	-	151	142	3	3	32	23	198	52
026	MONTECAROTTO	4	4	206	189	10	8	72	60	192	80
027	MONTENARCIANO	1	1	297	248	9	9	67	54	122	27
028	MONTENABO	-	-	95	91	1	1	49	36	29	24
029	MONTE ROBERTO	-	-	145	131	2	1	31	26	88	31
030	MONTE SAN VITO	1	1	302	261	6	5	66	47	222	62
031	MORRO D'ALBA	-	-	202	184	1	1	52	38	219	82
032	MURANA	3	3	60	46	4	3	50	35	4	1
033	OFFAGNA	-	-	91	81	2	2	18	15	58	14
034	OSIMO	4	4	1.095	995	37	31	257	210	878	367
035	OSTIA	4	3	474	443	10	10	103	80	260	168
036	OSTIA VETERE	-	-	313	277	7	6	66	47	333	105
037	POGGIO SAN MARCELLO	-	-	124	104	-	-	7	6	89	20
038	POLVERIGI	-	-	197	169	2	2	35	26	160	56
039	RIPE	1	1	181	164	4	4	24	18	82	49
040	ROSORA	-	-	109	95	1	1	11	11	32	22
041	SAN MARCELLO	-	-	213	196	1	1	18	15	296	80
042	SAN PAOLO DI JESI	-	-	153	148	-	-	18	18	26	22
043	SANTA MARIA NUOVA	-	-	188	164	1	1	14	12	184	68
044	SASSOFERRATO	1	1	672	498	-	-	42	34	14	7
045	SENIGALLIA	8	7	1.057	982	23	22	452	373	565	271
046	SERRA DE'CONTI	-	-	246	206	2	2	34	30	73	33
047	SERRA SAN QUIRICO	1	1	317	290	-	-	10	8	190	53
048	SIRIOLA	1	1	118	104	1	1	29	28	5	-
049	STAFFOLO	-	-	274	253	3	3	48	32	258	104
	TOTALE PROVINCIA	84	79	16.096	14.246	357	312	3.460	2.831	9.742	3.747

Segue Tav. 8 — Popolazione residente attiva in condizione professionale per sesso, settore di attività economica e posizione nella professione

## C - INDUSTRIE

Codice dei Comuni	C O M U N I	P O S I Z I O N E N E L L A P R O F E S S I O N E									
		Imprenditori e liberi professionisti		Lavoratori in proprio		Dirigenti e impiegati		Lavoratori dipendenti		Coadiuvanti	
		MF	M	MF	M	MF	M	MF	M	MF	M
001	AGUGLIANO	8	7	55	46	16	13	394	333	10	6
002	ANCONA	168	167	1.553	1.392	1.908	1.397	7.478	5.909	128	76
003	ARCEVIA	18	18	111	94	31	20	690	494	31	13
004	BARBARA	6	6	33	31	6	3	155	89	4	4
005	BELVEDERE OSTRENSE	1	-	59	33	10	5	225	186	3	2
006	CANERANO	21	21	156	137	100	81	1.367	795	14	8
007	CAMERATA PICENA	1	1	24	16	6	5	171	126	3	2
008	CASTELBELLINO	7	6	30	21	10	8	269	215	5	4
009	CASTEL COLONNA	2	2	6	6	3	2	122	85	2	2
010	CASTELPIDARDO	103	100	250	222	189	138	2.636	2.009	30	19
011	CASTELLONE DI SUASA	7	7	31	23	11	8	183	112	5	3
012	CASTELPLANIO	18	16	56	43	24	15	418	347	8	4
013	CERRETO D'ESI	9	9	21	18	26	21	429	314	1	1
014	CHIARAVALLE	37	34	215	176	174	105	1.908	1.424	25	10
015	CORINALDO	5	2	102	89	27	22	489	329	7	3
016	CUPRAMONTANA	20	19	139	112	42	25	522	383	9	6
017	FABRIANO	42	38	433	367	639	521	3.295	2.635	32	14
018	FALCONARA MARITTIMA	56	51	417	366	540	421	2.744	2.151	35	13
019	FILOTTRANO	18	16	151	122	44	25	1.496	800	17	11
020	GENGA	7	7	11	10	20	19	350	297	4	2
021	JESI	48	47	913	787	705	500	4.917	3.663	94	38
022	LOBETO	30	30	224	196	125	85	1.491	1.060	40	27
023	MAIOLATI SPONTINI	8	8	98	76	37	23	430	346	12	8
024	NERGO	3	2	11	4	9	7	97	72	1	-
025	MONSANO	4	4	31	22	12	7	210	157	-	-
026	MONTECAROTTO	9	8	50	40	13	10	246	172	9	3
027	MONTEMARCIANO	11	11	97	85	75	42	833	601	7	2
028	MONTERADO	9	9	17	13	7	2	173	129	2	2
029	MONTE ROBERTO	11	11	28	20	13	8	150	128	1	-
030	MONTE SAN VITO	8	8	68	45	24	16	576	409	7	5
031	MORRO D'ALBA	1	1	33	25	10	8	217	120	1	1
032	MUANA	6	6	60	51	30	24	279	245	6	5
033	OFFAGNA	7	7	29	22	6	3	213	143	5	3
034	OSIMO	39	38	617	534	288	212	3.235	2.318	55	37
035	OSTRA	17	17	142	108	36	21	584	419	32	23
036	OSTRA VETERE	5	5	103	96	26	12	409	294	28	15
037	POGGIO SAN MARCELLO	1	1	10	8	3	2	144	97	2	-
038	POLVERIGI	3	3	39	32	9	7	272	200	2	1
039	RIPE	4	4	63	56	10	9	506	323	16	3
040	ROSORA	7	7	37	31	15	12	194	150	6	4
041	SAN MARCELLO	1	1	54	29	9	6	136	105	8	5
042	SAN PAOLO DI JESI	-	-	19	13	4	3	74	51	3	1
043	SANTA MARIA NUOVA	5	5	98	77	25	19	526	357	28	15
044	SASSOFERRATO	9	8	135	110	77	62	850	625	6	3
045	SENIGALLIA	55	53	769	672	354	250	4.328	3.463	105	58
046	SERRA DE'CONTI	8	7	89	58	31	19	521	303	9	4
047	SERRA SAN QUIRICO	16	15	49	34	25	18	428	352	6	3
048	SIROLO	20	19	92	81	34	26	461	369	11	6
049	STAFFOLO	5	5	41	31	19	16	219	146	5	3
	TOTALE PROVINCIA	904	867	7.869	6.680	5.857	4.283	48.060	35.850	880	478

Segue TAV. 8 — Popolazione residente attiva in condizione professionale per sesso, settore di attività economica e posizione nella professione

## D - ALTRE ATTIVITÀ

Codice dei Comuni	C O M U N I	P O S I Z I O N E N E L L A P R O F E S S I O N E									
		Imprenditori e liberi professionisti		Lavoratori in proprio		Dirigenti e impiegati		Lavoratori dipendenti		Coadiuvanti	
		MF	M	MF	M	MF	M	MF	M	MF	M
001	AGUGLIANO	5	5	54	31	50	31	79	56	24	7
002	ANCONA	447	406	3.649	2.757	11.035	7.380	8.583	6.201	768	200
003	ARCEVIA	9	7	148	97	152	85	175	116	53	13
004	BARBARA	-	-	29	21	30	21	19	12	5	-
005	BELVEDERE OSTRENSE	6	6	55	40	51	31	51	30	11	2
006	CANERANO	7	6	112	79	125	78	149	110	49	16
007	CANERATA PICENA	2	2	16	7	24	18	44	33	6	4
008	CASTELBELLINO	5	4	33	23	54	34	106	72	10	2
009	CASTEL COLONNA	-	-	11	6	20	13	19	14	1	-
010	CASTELFIDARDO	27	24	294	209	246	141	269	183	119	42
011	CASTELLBONE DI SUASA	1	1	42	29	29	16	23	13	13	3
012	CASTELPLANIO	3	3	90	64	83	53	99	79	16	3
013	CERRETO D'ESI	7	7	56	37	61	39	45	37	9	1
014	CHIARAVALLE	27	26	402	291	490	287	686	437	100	19
015	CORINALDO	4	4	107	61	159	100	150	81	24	5
016	CUPRAHONTANA	14	13	164	116	133	73	155	80	38	12
017	FABRIANO	81	76	653	483	1.451	915	1.262	850	186	40
018	FALCONARA MARITTIMA	73	65	717	476	1.863	1.346	1.442	1.074	141	49
019	FILOTTRANO	7	7	186	146	136	78	185	132	72	21
020	GENGA	3	3	36	15	57	35	90	76	7	-
021	JESI	125	119	1.218	901	2.194	1.308	2.277	1.324	363	89
022	LOBETO	16	15	278	186	438	251	377	214	223	77
023	MAIOLATI SPONTINI	9	9	122	87	89	54	164	105	31	7
024	MERGO	-	-	23	18	28	21	26	22	7	1
025	MONSANO	2	2	27	20	30	17	56	31	3	1
026	MONTECAROTTO	11	10	70	45	76	50	99	51	17	1
027	MONTEMARCIANO	16	16	189	135	185	111	275	200	48	18
028	MONTERADO	1	1	26	12	21	13	35	23	7	2
029	MONTE ROBERTO	1	1	42	25	35	23	55	40	14	6
030	MONTE SAN VITO	4	4	80	57	69	41	159	99	17	6
031	MORNO D'ALBA	1	1	37	25	45	30	34	25	12	3
032	MURANA	14	12	126	82	79	50	92	69	31	10
033	OFFAGNA	1	1	40	28	32	23	41	30	18	2
034	OSINO	48	42	580	450	851	481	995	665	194	67
035	OSTRA	10	8	150	102	156	95	211	112	34	14
036	OSTRA VETERE	5	4	71	48	78	41	67	32	14	3
037	POGGIO SAN MARCELLO	-	-	19	14	26	19	31	22	7	1
038	POLVERIGI	2	1	39	26	31	19	70	54	6	-
039	RIPE	7	7	59	35	51	33	45	33	15	5
040	ROSORA	5	5	50	32	30	20	39	32	13	6
041	SAN MARCELLO	4	4	23	18	36	20	37	27	9	3
042	SAN PAOLO DI JESI	1	1	25	20	25	13	20	17	2	-
043	SANTA MARIA NUOVA	9	9	140	117	61	39	94	60	40	22
044	SASSOFERRATO	24	21	182	111	249	138	226	145	32	4
045	SENIGALLIA	116	109	1.336	950	1.736	1.062	2.390	1.674	440	125
046	SEBRA DE'CONTI	3	2	72	39	63	47	44	28	16	6
047	SEBRA SAN QUIRICO	5	5	92	58	84	56	104	76	21	5
048	SIBOLO	9	8	113	78	76	53	94	72	25	5
049	STAFFOLO	1	1	42	29	47	33	71	44	6	2
	TOTALE PROVINCIA	1.178	1.083	12.125	8.736	23.170	14.935	21.859	15.012	3.317	930

## Tav. 9 — Popolazione residente attiva in condizione professionale

A - T O T

Codice del Comune	C O M U N I	C L A S S I								
		14 — 20			21 — 29			30 — 54		
		Agricoltura, foreste, caccia e pesca	Industrie	Altre attività	Agricoltura, foreste, caccia e pesca	Industrie	Altre attività	Agricoltura, foreste, caccia e pesca	Industrie	Altre attività
001	AGUGLIANO	16	94	15	14	126	41	190	211	124
002	ANCONA	61	1.155	1.196	170	2.678	4.776	1.174	6.133	15.097
003	ARCEVIA	55	200	13	135	245	100	865	376	344
004	BARBARA	5	53	1	25	62	10	155	79	60
005	BELVEDERE OSTRENSE	23	53	7	52	75	35	388	143	106
006	CANERANO	12	261	23	23	409	106	175	913	254
007	CANERATA PICENA	7	54	4	12	39	27	100	99	51
008	CASTELBELLINO	3	54	13	15	85	45	99	154	130
009	CASTEL COLONNA	9	44	8	19	42	12	119	41	29
010	CASTELFIDARDO	42	492	50	45	763	187	485	1.722	584
011	CASTELLEONE DI SUASA	7	73	3	26	64	13	200	85	77
012	CASTELPLANIO	10	86	11	17	154	58	175	249	171
013	CERRETO D'ESI	3	55	3	7	137	31	85	253	111
014	CHIARAVALLE	4	224	59	32	574	350	277	1.295	1.083
015	COBINALDO	37	163	18	105	196	110	681	243	255
016	CUPRAMONTANA	28	148	29	64	183	80	465	352	316
017	FABRIANO	13	436	152	49	1.118	606	584	2.472	2.299
018	FALCONARA MARITTIMA	3	322	162	26	915	858	271	2.178	2.740
019	PILOTTRANO	120	339	18	197	498	99	819	816	364
020	GENGA	3	56	6	10	104	47	180	208	105
021	JESI	49	729	276	202	1.602	1.203	1.422	3.714	3.840
022	LORETO	8	255	42	28	469	221	246	1.046	841
023	MAIOLATI SPONTINI	22	86	15	42	175	72	261	283	271
024	MERGO	2	18	5	4	29	19	59	64	46
025	MONSANO	14	43	13	29	72	24	226	132	65
026	MONTECAROTTO	38	56	8	36	85	58	288	160	154
027	MONTEMARCIANO	5	157	37	23	247	121	284	516	435
028	MONTERADO	2	51	3	5	61	20	112	85	58
029	MONTE ROBERTO	6	43	10	29	50	36	184	93	88
030	MONTE SAN VITO	7	152	11	37	175	70	384	320	217
031	MORNO D'ALBA	9	64	7	43	81	30	293	97	71
032	MURANA	6	44	20	10	83	75	80	209	201
033	OFFAGNA	10	61	6	16	73	23	95	112	86
034	OSIMO	108	670	150	229	1.118	487	1.362	2.132	1.654
035	OSTRA	35	196	29	83	191	104	510	364	337
036	OSTRA VETERE	25	147	16	71	190	52	465	211	131
037	POGGIO SAN MARCELLO	5	40	7	21	46	20	133	71	44
038	POLVERIGI	9	89	10	41	87	21	232	128	92
039	RIFE	8	114	7	23	150	34	172	285	115
040	ROSORA	7	21	7	10	75	22	78	143	85
041	SAN MARCELLO	22	47	3	77	53	25	320	88	65
042	SAN PAOLO DI JESI	6	28	3	14	22	13	135	38	51
043	SANTA MARIA NUOVA	16	127	20	42	181	55	237	321	217
044	SASSOFERRATO	14	132	30	42	366	119	380	505	423
045	SERNIGALLIA	46	793	324	150	1.385	1.236	1.224	2.933	3.636
046	SERRA DE'CONTI	3	105	8	34	154	41	217	351	122
047	SERRA SAN QUIRICO	18	89	11	47	131	50	292	262	189
048	SIROLO	-	109	19	2	142	56	91	297	174
049	STAFFOLO	34	74	23	64	81	35	366	120	90
	<b>TOTALE PROVINCIA</b>	<b>995</b>	<b>8.902</b>	<b>2.911</b>	<b>2.497</b>	<b>16.041</b>	<b>11.933</b>	<b>17.635</b>	<b>33.102</b>	<b>38.098</b>

## per sesso, classe di età e settore di attività economica

A L E

D I E T À (anni)									C O M U N I	Codice del Comune
55 — 59			60 — 64			65 e più				
Agricoltura, foreste, caccia e pesca	Industrie	Altre attività	Agricoltura, foreste, caccia e pesca	Industrie	Altre attività	Agricoltura, foreste, caccia e pesca	Industrie	Altre attività		
26	31	13	18	12	9	12	9	10	AGUGLIANO	001
286	782	1.920	229	336	965	130	151	528	ARCONA	002
162	38	39	85	19	28	96	3	13	ARCEVIA	003
34	10	5	37	-	6	9	-	1	BARBARA	004
81	20	12	54	7	12	31	-	2	BELVEDERE OSTRENSE	005
49	60	25	35	13	22	17	2	12	CANERANO	006
24	10	4	8	3	4	3	-	2	CANERATA PICENA	007
30	16	14	25	7	5	8	5	1	CASTELBELLINO	008
21	7	1	15	-	1	13	1	-	CASTEL COLONNA	009
121	156	76	92	58	33	95	17	25	CASTELPIDARDO	010
39	11	6	24	1	2	16	3	7	CASTELLEONE DI SUASA	011
43	25	27	32	7	14	19	3	10	CASTELPLANIO	012
59	23	21	40	9	9	28	9	3	CERRITO D'ESI	013
83	177	120	58	70	72	18	19	21	CHIARAVALLE	014
137	15	34	80	11	21	16	2	6	COBINALDO	015
111	31	34	76	12	28	17	6	17	CUPRABONTANA	016
197	293	348	167	89	144	159	33	84	FABRIANO	017
63	273	276	59	78	142	34	26	58	FALCONARA MARITTIMA	018
120	47	58	76	19	34	28	7	13	FILOTTRANO	019
41	20	18	34	4	10	28	-	7	GENGA	020
313	435	444	222	149	263	123	48	151	JESI	021
58	91	106	71	35	59	71	14	63	LORETO	022
56	31	36	47	8	13	23	2	8	MAIOLATI SPONTINI	023
22	7	4	18	2	6	10	1	4	MERGO	024
43	5	10	47	4	5	25	1	1	MONSANO	025
63	9	31	40	12	13	19	5	9	MONTECAROTTO	026
82	69	64	67	25	39	35	9	17	MONTENARCIANO	027
32	8	5	19	3	4	4	-	-	MONTENARO	028
26	12	9	17	1	3	4	4	1	MONTE ROBERTO	029
85	23	16	63	9	10	21	4	5	MONTE SAN VITO	030
54	16	16	52	4	5	23	-	-	MORRO D'ALEA	031
8	30	25	7	11	13	10	4	8	NUMANA	032
21	9	9	15	5	4	12	-	4	OFFAGNA	033
254	193	188	183	88	119	135	33	70	OSINO	034
92	26	43	94	28	33	37	6	15	OSTRA	035
97	16	19	48	7	10	13	-	7	OSTRA VETERE	036
35	1	7	19	1	2	7	1	3	POGGIO SAN MARCELLO	037
51	13	7	39	7	9	22	1	9	POLVERIGI	038
45	35	12	34	14	4	10	1	5	RIPE	039
21	9	8	25	8	11	12	3	4	ROSORA	040
70	14	9	32	3	5	7	3	2	SAN MARCELLO	041
21	5	2	17	5	2	4	2	2	SAN PAOLO DI JESI	042
40	27	21	33	22	25	19	4	6	SANTA MARIA NUOVA	043
127	44	55	93	18	46	73	12	40	SASSOFERRATO	044
300	339	456	246	133	250	139	28	116	SENIGALLIA	045
42	29	13	47	13	9	12	6	5	SERRA DE'CONTI	046
84	22	30	51	17	16	26	3	10	SERRA SAN QUIRICO	047
27	50	39	17	16	20	17	4	9	SIROLO	048
58	7	10	39	5	8	22	2	1	STAFFOLO	049
3.954	3.620	4.745	2.946	1.408	2.567	1.712	497	1.395	TOTALE PROVINCIA	

## Segue Tav. 9 — Popolazione residente attiva in condizione professionale

B - M A S

Codice dei Comuni	C O M U N I	C L A S S I								
		14 — 20			21 — 29			30 — 54		
		Agricoltura, foreste, caccia e pesca	Industrie	Altre attività	Agricoltura, foreste, caccia e pesca	Industrie	Altre attività	Agricoltura, foreste, caccia e pesca	Industrie	Altre attività
001	AGUGLIANO	12	59	8	8	99	29	138	200	78
002	ANCONA	47	666	494	130	1.813	3.018	821	5.298	10.903
003	ARCEVIA	44	104	4	94	195	57	583	290	205
004	BARBARA	4	22	1	17	36	7	100	65	40
005	BELVEDERE OSTRENSE	13	35	6	32	58	22	215	112	65
006	CANEBANO	10	125	11	16	250	71	136	595	168
007	CANERATA PICENA	5	32	3	6	28	19	74	80	35
008	CASTELBELLINO	3	22	5	10	67	29	80	139	86
009	CASTEL COLONNA	8	23	4	14	31	9	100	37	18
010	CASTELPIDARDO	17	259	26	27	526	123	279	1.480	373
011	CASTELLEONE DI SOASA	5	30	1	19	47	6	125	63	45
012	CASTELPLANIO	9	47	4	11	123	43	131	223	120
013	CERRETO D'ESI	3	20	1	4	85	21	51	220	77
014	CHIANAVALLE	1	108	21	18	382	213	169	1.040	687
015	CORINALDO	27	73	10	72	144	61	486	201	148
016	CUPRAMONTANA	16	78	11	49	134	48	337	291	194
017	FABRIANO	8	210	44	40	806	342	443	2.170	1.564
018	FALCONARA MARITTIMA	1	157	67	16	598	545	198	1.902	2.034
019	PILOTTRANO	61	144	14	119	271	70	602	501	244
020	GENGA	3	30	5	4	84	29	108	198	74
021	JESI	23	377	97	126	1.090	704	930	3.007	2.380
022	LOBETO	5	113	15	17	303	121	180	859	486
023	MAIOLATI SPONTINI	13	44	6	22	130	41	160	250	178
024	MEGGIO	1	5	4	3	18	15	38	53	35
025	MONSANO	4	24	5	9	52	17	131	106	37
026	MONTENAROTTO	29	26	4	22	65	39	189	119	92
027	MONTENARSICIANO	4	72	19	18	145	74	170	441	303
028	MONTERADO	2	28	1	4	43	15	96	75	29
029	MONTE ROBERTO	5	29	4	21	38	27	122	84	53
030	MONTE SAN VITO	4	63	8	19	120	47	223	269	136
031	MORRO D'ALBA	5	27	3	27	60	25	183	56	43
032	MURANA	3	34	5	4	65	48	56	190	144
033	OFFAGNA	3	26	3	7	49	19	63	89	54
034	OSIMO	56	382	61	131	767	311	949	1.706	1.096
035	OSTRA	32	91	15	63	137	56	422	308	208
036	OSTRA VETERE	17	77	5	47	136	29	260	187	75
037	POGGIO SAN MARCELLO	3	21	1	13	32	18	71	52	28
038	POLVERIGI	4	42	2	20	66	15	140	115	67
039	RIPE	8	49	5	20	115	22	134	191	74
040	ROSORA	7	3	2	9	56	20	63	126	56
041	SAN MARCELLO	8	23	3	37	39	16	176	68	44
042	SAN PAOLO DI JESI	6	15	1	13	19	11	130	26	36
043	SANTA MARIA NUOVA	6	56	13	22	122	45	146	251	154
044	SASSOFERRATO	14	71	11	33	252	61	276	424	263
045	SENIGALLIA	38	398	169	101	976	804	943	2.648	2.410
046	SERRA DE'CONTI	3	48	3	25	97	29	162	210	78
047	SERRA SAN QUIRICO	9	43	5	28	107	33	189	232	128
048	SIROLO	-	66	10	2	99	39	76	271	122
049	STAFFOLO	22	33	9	44	59	25	227	95	64
	<b>TOTALE PROVINCIA</b>	<b>631</b>	<b>4.530</b>	<b>1.229</b>	<b>1.613</b>	<b>11.034</b>	<b>7.488</b>	<b>12.081</b>	<b>27.613</b>	<b>26.031</b>



per sesso, classe di età e settore di attività economica

C H I

D I E T À (anni)									C O M U N I	Codice del Comune
55 — 59			60 — 64			65 e più				
Agricoltura, foreste, caccia e pesca	Industrie	Altre attività	Agricoltura, foreste, caccia e pesca	Industrie	Altre attività	Agricoltura, foreste, caccia e pesca	Industrie	Altre attività		
19	27	6	15	12	6	11	8	3	AGUGLIANO	001
221	736	1.481	195	305	702	106	123	346	ANCONA	002
128	33	24	69	14	20	84	3	8	ARCEVIA	003
18	10	2	28	-	3	7	-	1	BARBARA	004
44	15	6	37	6	8	26	-	2	BELVEDERE OSTRENSE	005
43	59	15	29	12	16	15	1	8	CANERANO	006
21	7	3	7	3	3	2	-	1	CANERATA PICENA	007
28	15	11	23	6	4	8	5	-	CASTELBELLINEO	008
18	6	1	14	-	1	13	-	-	CASTEL COLONNA	009
79	152	44	73	54	20	64	17	13	CASTELFIDARDO	010
24	9	4	22	1	2	14	3	4	CASTELLEONE DI SUASA	011
35	23	19	28	7	9	18	2	7	CASTELPLANIO	012
39	23	14	28	8	5	25	7	3	CERRETO D'ESI	013
60	139	73	52	64	49	15	16	17	CHIABAVALLE	014
108	14	17	70	11	12	13	2	3	CORNALDO	015
85	26	16	70	10	18	15	6	7	CUPRAHONTANA	016
162	280	246	137	78	105	144	31	63	FABRIANO	017
50	248	216	53	73	105	28	24	43	FALCONARA MARITTIMA	018
100	38	28	68	14	21	26	6	7	FILOTTRANO	019
27	19	14	28	4	5	28	-	-	GENGA	020
238	400	309	187	127	162	100	34	89	JESI	021
46	79	64	59	34	29	60	10	28	LORETO	022
37	27	23	39	8	10	18	2	4	MAIOLATI SPONTINI	023
13	6	2	9	2	5	10	1	1	NERGO	024
24	4	8	33	3	3	19	1	1	MONSANO	025
49	7	14	33	11	6	19	5	2	MONTECAROTTO	026
62	51	48	55	23	27	30	9	9	MONTEMARCIANO	027
28	6	3	18	3	3	4	-	-	MONTEBRADO	028
21	12	7	16	1	3	4	3	1	MONTE ROBERTO	029
64	19	6	49	9	6	17	3	4	MONTE SAN VITO	030
31	10	11	40	2	2	19	-	-	MORRO D'ALBA	031
8	29	17	7	9	5	10	4	4	NUMANA	032
14	9	5	13	5	2	12	-	1	OFFAGNA	033
201	179	118	151	77	76	119	28	43	OSIMO	034
68	23	26	83	24	18	36	5	8	OSTRA	035
62	16	10	40	6	5	9	-	4	OSTRA VETERE	036
20	1	6	16	1	1	7	1	2	POGGIO SAN MARCELLO	037
32	12	5	35	7	7	22	1	4	POLVERIGI	038
35	28	8	30	11	1	9	1	3	RIPE	039
16	9	6	23	7	8	11	3	3	ROSORA	040
37	11	4	27	2	3	7	3	2	SAN MARCELLO	041
19	4	-	16	2	2	4	2	1	SAN PAOLO DI JESI	042
27	22	13	28	19	18	16	3	4	SANTA MARIA NUOVA	043
82	36	35	72	16	28	63	9	21	SASSOFERRATO	044
230	325	312	213	124	160	130	25	65	SENIGALLIA	045
32	18	6	37	13	3	12	5	3	SERRA DE'CONTI	046
59	22	19	44	16	10	23	2	5	SERRA SAN QUIRICO	047
24	46	28	15	16	15	17	3	2	SIROLO	048
45	7	6	32	5	5	22	2	-	STAFFOLO	049
2.933	3.297	3.359	2.466	1.265	1.737	1.491	419	852	TOTALE PROVINCIA	

## Segue TAV. 9 — Popolazione residente attiva in condizione professionale

C - F E M

Codice del Comune	C O M U N I	C L A S S I								
		14 — 20			21 — 29			30 — 54		
		Agricoltura, foreste, caccia e pesca	Industrie	Altre attività	Agricoltura, foreste, caccia e pesca	Industrie	Altre attività	Agricoltura, foreste, caccia e pesca	Industrie	Altre attività
001	AGUGLIANO	4	35	7	6	27	12	52	11	46
002	ANCONA	14	489	702	40	865	1.758	353	835	4.194
003	ARCEVIA	11	96	9	41	50	43	282	86	139
004	BARBARA	1	31	-	8	26	3	55	14	20
005	BELVEDERE OSTRENSE	10	18	1	20	17	13	173	31	41
006	CANEBANO	2	136	12	7	159	35	39	318	86
007	CANERATA PICENA	2	22	1	6	11	8	26	19	16
008	CASTELBELLINO	-	32	8	5	18	16	19	15	44
009	CASTEL COLONNA	1	21	4	5	11	3	19	4	11
010	CASTELFIDARDO	25	233	24	18	237	64	206	242	211
011	CASTELLEONE DI SUASA	2	43	2	7	17	7	75	22	32
012	CASTELPLANIO	1	39	7	6	31	15	44	26	51
013	CERRETO D'ESI	-	35	2	3	52	10	34	33	34
014	CHIARAVALLE	3	116	38	14	192	137	108	255	396
015	CORINALDO	10	90	8	33	52	49	195	42	107
016	CUPRANONTANA	12	70	18	15	49	32	128	61	122
017	FABRIANO	5	226	108	9	312	264	141	302	735
018	FALCONARA MARITTIMA	2	165	95	10	317	313	73	276	706
019	FILOTTRANO	59	195	4	78	227	29	217	315	120
020	GENGA	-	26	1	6	20	18	72	10	31
021	JESI	26	352	179	76	512	499	492	707	1.460
022	LORETO	3	142	27	11	166	100	66	187	355
023	MAIOLATI SPONTINI	9	42	9	20	45	31	101	33	93
024	MERGO	1	13	1	1	11	4	21	11	11
025	MONSANO	10	19	8	20	20	7	95	26	28
026	MONTECAROTTO	9	30	4	14	20	19	99	41	62
027	MONTENARCIANO	1	85	18	5	102	47	114	75	132
028	MONTERADO	-	23	2	1	18	5	16	10	29
029	MONTE ROBERTO	1	14	6	8	12	9	62	9	35
030	MONTE SAN VITO	3	89	3	18	55	23	161	51	81
031	MORRO D'ALBA	4	37	4	16	21	5	110	41	28
032	NUMANA	3	10	15	6	18	27	24	19	57
033	OFFAGNA	7	35	3	9	24	4	32	23	32
034	OSIMO	52	288	89	98	351	176	413	426	558
035	OSTRA	3	105	14	20	54	48	88	56	129
036	OSTRA VETERE	8	70	11	24	54	23	205	24	56
037	POGGIO SAN MARCELLO	2	19	6	8	14	2	62	19	16
038	POLVERIGI	5	47	8	21	21	6	92	13	25
039	RIPPE	-	65	2	3	35	12	38	94	41
040	ROSORA	-	18	5	1	19	2	15	17	29
041	SAN MARCELLO	14	24	-	40	14	9	144	20	21
042	SAN PAOLO DI JESI	-	13	2	1	3	2	5	12	15
043	SANTA MARIA NUOVA	10	71	7	20	59	10	91	70	63
044	SASSOFERRATO	-	61	19	9	114	58	104	81	160
045	SENIGALLIA	8	395	155	49	409	432	281	285	1.226
046	SERRA DE'CONTI	-	57	5	9	57	12	55	141	44
047	SERRA SAN QUIRICO	9	46	6	19	24	17	103	30	61
048	SIHOLO	-	43	9	-	43	17	15	26	52
049	STAFFOLO	12	41	14	20	22	10	139	25	26
	TOTALE PROVINCIA	364	4.372	1.682	884	5.007	4.445	5.554	5.489	12.067

per sesso, classe di età e settore di attività economica

M I N E

D I E T À (anni)									C O M U N I	Codice del Comune
55 - 59			60 - 64			65 e più				
Agricoltura, foreste, caccia e pesca	Industrie	Altre attività	Agricoltura, foreste, caccia e pesca	Industrie	Altre attività	Agricoltura, foreste, caccia e pesca	Industrie	Altre attività		
7	4	7	3	-	3	1	1	7	AGUGLIANO	001
65	46	439	34	31	263	24	28	182	ANCONA	002
34	5	15	16	5	8	12	-	5	ARCEVIA	003
16	-	3	9	-	3	2	-	-	BARBARA	004
37	5	6	17	1	4	5	-	-	BELVEDERE OSTRENSE	005
6	1	10	6	1	6	2	1	4	CAMERANO	006
3	3	1	1	-	1	1	-	1	CAMERATA PICENA	007
2	1	3	2	1	1	-	-	1	CASTELBELLINO	008
3	1	-	1	-	-	-	1	-	CASTEL COLONNA	009
42	4	32	19	4	13	31	-	12	CASTELPIDARDO	010
15	2	2	2	-	-	2	-	3	CASTELLONE DI SUASA	011
8	2	8	4	-	5	1	1	3	CASTELPLANIO	012
20	-	7	12	1	4	3	2	-	CERRETO D'ESI	013
23	38	47	6	6	23	3	3	4	CHIARAVALLE	014
29	1	17	10	-	9	3	-	3	CORNALDO	015
26	5	18	6	2	10	2	-	10	CUPRANONTANA	016
35	13	102	30	11	39	15	2	21	FABRIANO	017
13	25	60	6	5	37	6	2	15	FALCONARA MARITTIMA	018
20	9	30	8	5	13	2	1	6	FILOTTRANO	019
14	1	4	6	-	5	-	-	5	GENGA	020
75	35	135	35	22	101	23	14	62	JESI	021
12	12	42	12	1	30	11	4	35	LORETO	022
19	4	13	8	-	3	5	-	4	MAIOLATI SPONTINI	023
9	1	2	9	-	1	-	-	3	MERGO	024
19	1	2	14	1	2	6	-	-	MONSANO	025
14	2	17	7	1	7	-	-	7	MONTECAROTTO	026
20	18	16	12	2	12	5	-	8	MONTEMARCIANO	027
4	2	2	1	-	1	-	-	-	MONTERADO	028
5	-	2	1	-	-	-	1	-	MONTE ROBERTO	029
21	4	10	14	-	4	4	1	1	MONTE SAN VITO	030
23	6	5	12	2	3	4	-	-	MORRO D'ALBA	031
-	1	8	-	2	8	-	-	4	NUMANA	032
7	-	4	2	-	2	-	-	3	OFFAGNA	033
53	14	70	32	11	43	16	5	27	OSINO	034
24	3	17	11	4	15	1	1	7	OSTRA	035
35	-	9	8	1	5	4	-	3	OSTRA VETERE	036
15	-	1	3	-	1	-	-	1	POGGIO SAN MARCELLO	037
19	1	2	4	-	2	-	-	5	POLVERIGI	038
10	7	4	4	3	3	1	-	2	RIPE	039
5	-	2	2	1	3	1	-	1	ROSORA	040
33	3	5	5	1	2	-	-	-	SAN MARCELLO	041
2	1	2	1	3	-	-	-	1	SAN PAOLO DI JESI	042
13	5	8	5	3	7	3	1	2	SANTA MARIA NUOVA	043
45	8	20	21	2	18	10	3	19	SASSOFERRATO	044
70	14	144	33	9	90	9	3	51	SENIGALLIA	045
10	11	7	10	-	6	-	1	2	SERRA DE'CONTI	046
25	-	11	7	1	6	3	1	5	SERRA SAN QUIRICO	047
3	4	11	2	-	5	-	1	7	SIROLO	048
13	-	4	7	-	3	-	-	1	STAFFOLO	049
1.021	323	1.386	480	143	830	221	78	543	TOTALE PROVINCIA	

Tav. 10 — Popolazione residente in età da 14 anni in poi non attiva, per sesso e condizione non professionale

Codice dei Comuni	C O M U N I	STUDENTI		CASALINGHE	PERSONE RITIRATE DAL LAVORO		ALTRA CONDIZIONE		T O T A L E	
		MF	M		F	MF	M	MF	M	MF
001	AGUGLIANO	131	85	583	315	182	67	28	1.096	295
002	ANCONA	7.582	4.323	27.034	11.377	7.450	2.021	1.047	48.014	12.820
003	ARCEVIA	288	189	1.508	1.000	564	118	67	2.914	820
004	BARBARA	79	53	204	171	86	17	6	471	145
005	BELVEDERE OSTRENSE	104	65	347	321	143	23	16	795	224
006	CAMERANO	236	161	940	720	335	82	25	1.978	521
007	CAMERATA PICENA	46	23	211	151	69	18	10	426	102
008	CASTELBELLINO	103	54	410	289	151	24	10	826	215
009	CASTEL COLONNA	38	13	200	135	61	14	9	387	83
010	CASTELFIDARDO	542	313	2.774	1.256	771	197	91	4.769	1.175
011	CASTELLONE DI SUASA	59	35	243	195	93	7	3	504	131
012	CASTELPLANIO	127	73	687	415	210	33	15	1.262	298
013	CERRETO D'ESI	101	54	518	243	145	64	35	926	234
014	CHIARAVALLE	645	362	2.265	1.949	992	205	100	5.064	1.454
015	GORINALDO	238	139	806	991	415	52	40	2.087	594
016	CUPRAHONTANA	248	147	986	790	397	70	27	2.094	571
017	FABRIANO	1.757	1.008	6.957	3.652	2.296	357	176	12.723	3.480
018	FALCONARA MARITTIMA	1.469	859	6.036	2.304	1.502	427	235	10.236	2.596
019	FILOTTRANO	305	218	1.285	995	486	125	50	2.710	754
020	GENGA	121	79	548	503	261	25	13	1.197	353
021	JESI	2.427	1.329	6.942	6.480	2.933	856	420	16.705	4.682
022	LORETO	531	334	2.015	1.142	581	218	58	3.906	973
023	MAIOLATI SPONTINI	148	90	665	505	261	47	22	1.365	373
024	NERGO	42	26	139	151	75	24	13	356	114
025	MONSANO	56	35	195	223	102	13	7	487	144
026	MONTECAROTTO	115	72	446	359	168	30	13	950	253
027	MONTENARCIANO	276	167	1.128	775	382	108	43	2.287	592
028	MONTEBASSO	56	37	278	148	74	6	5	488	116
029	MONTE ROBERTO	60	35	284	318	140	45	13	707	188
030	MONTE SAN VITO	148	86	641	646	321	36	16	1.471	423
031	MORRO D'ALBA	79	49	253	319	156	11	4	662	209
032	MURANO	137	72	635	290	197	25	16	1.087	285
033	OFFAGNA	74	34	285	142	76	17	9	518	119
034	OSIMO	1.142	678	4.865	2.600	1.391	543	290	9.150	2.359
035	OSERA	269	155	1.207	833	411	108	60	2.417	626
036	OSTIA VETERE	150	88	568	433	219	72	36	1.223	343
037	POGGIO SAN MARCELLO	32	22	169	131	72	11	6	343	100
038	POLVERIGI	54	40	443	125	82	27	18	649	140
039	RIPE	106	62	447	357	159	40	22	950	243
040	ROSORA	62	46	358	147	85	15	8	582	139
041	SAN MARCELLO	86	49	160	292	116	16	8	554	173
042	SAN PAOLO DI JESI	55	36	240	155	71	24	8	474	115
043	SANTA MARIA NUOVA	146	91	631	508	251	44	27	1.329	369
044	SASSOPERRATO	363	207	1.649	1.401	843	139	85	3.552	1.135
045	SENIGALLIA	2.268	1.318	8.978	4.541	2.586	639	334	16.426	4.238
046	SERRA DE'CONTI	107	69	496	308	173	56	29	967	271
047	SERRA SAN QUIRICO	192	108	706	545	262	53	31	1.496	401
048	SINDOLO	143	84	855	315	217	22	9	1.335	310
049	STAFFOLO	108	72	392	359	167	35	20	894	259
	TOTALE PROVINCIA	23.651	13.744	90.612	52.320	29.180	7.226	3.633	173.809	46.557

Tav. 11 — Famiglie residenti per condizione del capo famiglia

Codice dei Comuni	C O M U N I	FAMIGLIE CON CAPO FAMIGLIA IN CONDIZIONE PROFESSIONALE			FAMIGLIE CON CAPO FAMIGLIA IN CONDIZIONE NON PROFESSIONALE			T O T A L E		
		Famiglie	Componenti		Famiglie	Componenti		Famiglie	Componenti	
			MF	M		MF	M		MF	M
001	AGUGLIANO	471	2.003	1.009	183	641	318	654	2.644	1.327
002	ANCONA	22.863	82.359	40.842	10.988	25.789	10.815	33.851	108.148	51.657
003	ARCEVIA	1.333	5.246	2.647	702	1.706	770	2.035	6.952	3.417
004	BARBARA	240	1.023	520	99	250	109	339	1.273	629
005	BELVEDERE OSTRENSE	488	1.964	1.020	166	374	153	654	2.338	1.173
006	CANERANO	1.058	4.292	2.131	413	1.336	621	1.471	5.628	2.752
007	CANERATA PICENA	217	931	466	66	181	82	283	1.112	548
008	CASTELBELLINO	377	1.519	762	131	384	187	508	1.903	949
009	CASTEL COLONNA	180	785	382	58	178	92	238	963	474
010	CASTELFIDARDO	2.448	9.896	4.930	810	2.517	1.193	3.258	12.413	6.123
011	CASTELLEONE DI SUASA	270	1.172	587	113	289	130	383	1.461	717
012	CASTELPLANIO	604	2.340	1.173	252	688	288	856	2.988	1.461
013	CERRETO D'ESI	484	1.708	862	238	558	245	722	2.266	1.107
014	CHIARAVALLE	2.602	9.288	4.636	1.102	2.529	1.096	3.704	11.817	5.732
015	CORINALDO	987	4.064	2.045	417	1.240	580	1.404	5.304	2.625
016	CUPRANONTANA	1.006	3.732	1.862	488	1.253	567	1.494	4.985	2.429
017	FABBIANO	5.408	19.538	9.721	3.029	7.446	3.297	8.437	26.984	13.018
018	FALCONARA MARITTIMA	5.413	19.749	9.791	1.756	4.276	1.860	7.169	24.025	11.651
019	FILOTTRANO	1.536	6.417	3.143	577	1.942	934	2.113	8.359	4.077
020	GENGA	407	1.525	774	352	963	450	759	2.488	1.224
021	JESI	8.137	30.299	15.155	3.798	9.406	4.112	11.935	39.705	19.267
022	LORETO	1.807	7.008	3.443	750	2.115	919	2.557	9.123	4.362
023	MAIOLATI SPONTINI	744	2.859	1.454	252	660	310	996	3.519	1.764
024	NERGO	153	634	328	65	185	92	218	819	420
025	MONSANO	313	1.278	647	91	310	146	404	1.588	793
026	MONTICAROTTO	512	2.010	1.021	167	454	200	679	2.464	1.221
027	MONTENARSIZANO	1.158	4.388	2.166	472	1.111	490	1.630	5.499	2.656
028	MONTERADO	256	1.097	550	69	183	88	325	1.280	638
029	MONTE ROBERTO	289	1.158	568	161	482	230	450	1.640	798
030	MONTE SAN VITO	730	2.836	1.411	337	884	411	1.067	3.720	1.822
031	MORRO D'ALBA	323	1.389	703	146	460	214	469	1.849	917
032	MUHANA	465	1.750	891	239	686	313	704	2.436	1.204
033	OFFAGNA	258	1.066	502	104	295	130	362	1.361	632
034	OSIMO	4.402	18.470	9.197	1.652	5.096	2.299	6.054	23.566	11.496
035	OSTRA	1.077	4.499	2.231	435	1.316	634	1.512	5.815	2.865
036	OSTRA VETERE	630	2.603	1.314	278	819	373	908	3.422	1.687
037	POGGIO SAN MARCELLO	192	727	364	92	240	104	284	967	468
038	POLVERIGI	394	1.693	875	108	267	111	502	1.960	986
039	RIPE	483	1.927	971	197	575	271	680	2.502	1.242
040	ROSORA	327	1.186	605	92	251	129	419	1.437	734
041	SAN MARCELLO	329	1.404	684	121	349	163	450	1.753	847
042	SAN PAOLO DI JESI	211	882	443	67	175	81	278	1.057	524
043	SANTA MARIA NUOVA	631	2.710	1.342	267	826	401	898	3.536	1.743
044	SASSOFERRATO	1.257	4.622	2.339	1.058	2.594	1.212	2.315	7.216	3.551
045	SEWIGALLIA	7.445	28.983	14.285	3.034	8.420	3.748	10.479	37.403	18.033
046	SERRA DE'CONTI	570	2.213	1.114	195	466	212	765	2.679	1.326
047	SERRA SAN QUIRICO	690	2.607	1.311	352	933	434	1.042	3.540	1.745
048	SIROLO	604	2.309	1.152	284	754	345	888	3.063	1.497
049	STAFFOLO	446	1.820	944	220	589	276	666	2.409	1.220
	<b>TOTALE PROVINCIA</b>	<b>83.225</b>	<b>315.978</b>	<b>157.313</b>	<b>37.043</b>	<b>95.401</b>	<b>42.235</b>	<b>120.268</b>	<b>411.379</b>	<b>199.548</b>

Tav. 12 — Famiglie residenti con il capo famiglia

Codice del Comune	C O M U N I	AGRICOLTURA, FORESTE, CACCIA E PESCA		INDUSTRIE ESTRATTIVE E MANIFATTURIERE		INDUSTRIE DELLE COSTRUZIONI E DELL'INSTALLAZIONE DI IMPIANTI		ENERGIA ELETTRICA, GAS E ACQUA		COMMERCIO	
		Famiglie	Componenti	Famiglie	Componenti	Famiglie	Componenti	Famiglie	Componenti	Famiglie	Componenti
001	AGUGLIANO	135	670	146	561	78	328	2	4	36	142
002	ANCONA	1.091	4.961	4.650	16.669	1.831	6.859	355	1.262	4.305	14.987
003	ARCEVIA	707	3.074	170	588	160	576	2	5	83	275
004	BARBARA	117	562	42	158	29	111	1	4	16	59
005	BELVEDERE OSTRENSE	267	1.211	84	285	47	176	1	2	30	98
006	CAMERANO	172	845	555	2.144	111	441	4	16	89	349
007	CAMERATA PICENA	79	424	53	202	35	118	1	5	13	50
008	CASTELBELLINO	109	511	98	357	59	222	3	12	23	97
009	CASTEL COLONNA	122	540	21	89	16	68	1	3	5	17
010	CASTELFIDARDO	376	1.914	1.332	5.140	288	1.182	5	20	209	785
011	CASTELLEONE DI SUASA	142	674	42	165	34	130	-	-	25	113
012	CASTELPLANIO	184	795	123	443	116	433	10	43	62	219
013	CERRETO D'ESI	126	449	204	737	48	163	1	2	28	98
014	CHIARAVALLE	233	1.056	941	3.219	453	1.641	29	109	306	1.025
015	CORINALDO	545	2.467	130	484	97	370	7	28	62	206
016	CUPRAMONTANA	429	1.672	224	785	114	403	3	11	90	326
017	FABRIANO	718	2.785	1.977	7.094	543	2.027	64	236	553	1.917
018	FALCONARA MARITTIMA	268	1.204	1.533	5.587	844	3.129	83	298	734	2.491
019	FILOTTRANO	585	2.815	395	1.468	217	862	5	17	129	503
020	GENGA	156	616	121	452	36	152	1	4	20	69
021	JESI	1.101	5.152	2.714	9.628	939	3.573	107	380	992	3.465
022	LCRETO	277	1.311	620	2.261	327	1.262	13	52	176	635
023	MAIOLATI SPONTINI	205	901	149	555	144	534	17	67	81	284
024	MERGO	55	248	23	77	33	151	1	3	5	19
025	MONSANO	149	702	87	310	22	75	2	6	17	59
026	MONTECAROTTO	234	1.019	92	332	51	193	1	5	27	98
027	MONTEMARCIANO	258	1.176	328	1.143	168	619	10	37	150	554
028	MONTERRADO	122	587	42	155	49	208	-	-	20	64
029	MONTE ROBERTO	132	577	43	156	45	168	3	11	27	112
030	MONTE SAN VITO	283	1.246	231	820	57	216	2	4	51	182
031	MORRO D'ALEA	194	930	41	126	30	123	2	7	17	59
032	MUHANA	64	312	106	377	100	386	3	11	92	319
033	OPFAGNA	82	390	61	221	51	204	-	-	24	84
034	OSINO	1.027	5.440	1.257	4.772	695	2.823	22	99	478	1.835
035	OSTRA	462	2.172	205	810	129	523	7	36	82	280
036	OSTRA VETERE	292	1.346	153	580	76	274	2	6	35	133
037	POGGIO SAN MARCELLO	102	413	25	83	27	107	1	7	7	22
038	POLVERIGI	181	922	73	266	58	241	-	-	27	87
039	RIFE	163	732	134	492	90	351	4	15	29	107
040	ROSORA	101	384	80	279	70	250	7	23	27	102
041	SAN MARCELLO	195	924	43	150	38	135	3	12	16	57
042	SAN PAOLO DI JESI	139	623	20	73	10	39	2	10	8	33
043	SANTA MARIA NUOVA	157	827	142	589	146	585	2	8	102	406
044	SASSOPERRATO	401	1.586	348	1.268	132	492	3	8	106	356
045	SEBIGALLIA	1.208	5.699	1.736	6.639	1.242	4.864	66	244	1.070	3.887
046	SERRA DE'CONII	202	890	192	692	75	276	-	-	29	96
047	SERRA SAN QUIRICO	265	1.068	100	372	152	587	7	23	45	134
048	SIROLO	108	499	146	521	171	668	-	-	61	216
049	STAFFOLO	256	1.131	45	149	59	233	8	32	18	61
	<b>TOTALE PROVINCIA</b>	<b>14.976</b>	<b>68.452</b>	<b>22.077</b>	<b>80.523</b>	<b>10.342</b>	<b>39.551</b>	<b>873</b>	<b>3.187</b>	<b>10.637</b>	<b>37.572</b>

## in condizione professionale, per ramo di attività economica del capo famiglia

TRASPORTI E COMUNICAZIONI		CREDITO E ASSICURAZIONE		SERVIZI		PUBBLICA AMMINISTRAZIONE		C O M U N I	Codice del Comune
Famiglie	Componenti	Famiglie	Componenti	Famiglie	Componenti	Famiglie	Componenti		
32	132	3	11	22	84	17	71	AGUGLIANO	001
3.421	12.500	706	2.563	2.908	9.411	3.596	13.147	ANCONA	002
67	257	7	28	100	314	37	129	ARCEVIA	003
15	64	4	11	14	46	2	8	BARBARA	004
14	51	1	6	21	59	23	76	BELVEDERE OSTRENSE	005
36	162	3	15	35	105	53	215	CAMERANO	006
16	63	-	-	7	18	13	51	CAMERATA PICENA	007
44	182	6	20	18	62	17	56	CASTELBELLINO	008
5	17	-	-	3	15	7	36	CASTEL COLONNA	009
66	236	18	59	70	242	84	318	CASTELFIDARDO	010
8	28	1	5	7	20	11	37	CASTELLONE DI SUASA	011
54	205	5	21	32	115	18	66	CASTELPLANIO	012
41	141	2	8	15	40	19	70	CERRETO D'ESI	013
285	1.064	21	74	225	710	109	390	CHIABAVALLE	014
22	89	8	29	76	237	40	154	CORNALDO	015
49	177	15	68	64	208	18	82	CUPRAMONTANA	016
698	2.599	81	304	447	1.408	327	1.168	FABRIANO	017
809	3.046	107	375	438	1.423	597	2.196	FALCONARA MARITTIMA	018
56	225	7	25	80	245	62	257	FILOTTRANO	019
34	117	1	1	15	34	23	80	GENGA	020
671	2.458	232	856	954	3.168	427	1.619	JESI	021
108	417	24	91	157	575	105	404	LORETO	022
74	278	8	33	41	120	25	87	MAIOLATI SPONTINI	023
12	46	1	2	14	51	9	37	NERGO	024
7	18	2	6	15	50	12	52	NONSANO	025
39	157	5	10	41	120	22	76	MONTECAROTTO	026
111	394	5	21	76	251	52	193	MONTEFARCIANO	027
9	36	3	8	5	15	6	24	MONTERADO	028
11	37	2	6	9	27	17	64	MONTE ROBERTO	029
39	150	3	13	30	86	34	119	MONTE SAN VITO	030
8	34	3	12	17	55	11	43	MORRO D'ALBA	031
25	89	7	21	44	155	24	80	MUNANA	032
12	53	2	10	12	44	14	60	OFFAGNA	033
239	993	64	229	362	1.271	258	1.008	OSIMO	034
62	230	13	49	81	259	36	140	OSTRA	035
18	80	4	16	30	97	20	71	OSTRA VETERE	036
10	32	1	3	9	29	10	31	POGGIO SAN MARCELLO	037
9	30	1	2	14	35	31	110	POLVERIGI	038
22	86	3	10	28	99	10	35	RIPE	039
19	69	1	3	12	45	10	31	ROSORA	040
10	37	1	4	11	34	12	51	SAN MARCELLO	041
12	50	1	5	5	9	14	40	SAN PAOLO DI JESI	042
12	50	6	24	41	131	23	90	SANTA MARIA NUOVA	043
71	269	11	33	108	328	77	282	SASSOPERRATO	044
463	1.780	114	405	779	2.548	767	2.917	SENGALLIA	045
19	64	4	17	34	112	15	66	SERRA DE'CONTI	046
49	177	4	18	35	97	33	131	SERRA SAN QUIRICO	047
44	167	4	17	31	98	39	123	SIROLO	048
20	78	3	10	21	67	16	59	STAFFOLO	049
7.977	29.714	1.528	5.557	7.613	24.772	7.202	26.650	TOTALE PROVINCIA	

**Tav. 13 — Famiglie residenti con il capo famiglia in condizione professionale, per settore di attività economica e posizione nella professione del capo famiglia**

**A - TOTALE**


Codice del Comune	C O M U N I	P O S I Z I O N E N E L L A P R O F E S S I O N E D E L C A P O F A M I G L I A									
		Imprenditori e liberi professionisti		Lavoratori in proprio		Dirigenti e impiegati		Lavoratori dipendenti		Coadiuvanti	
		Famiglie	Componenti	Famiglie	Componenti	Famiglie	Componenti	Famiglie	Componenti	Famiglie	Componenti
001	AGUGLIANO	9	36	188	864	37	156	230	918	7	29
002	ANCONA	571	2.037	4.691	17.175	7.771	27.458	9.700	35.234	130	455
003	ARCEVIA	23	81	819	3.414	91	288	388	1.413	12	50
004	BARBARA	6	22	148	689	21	70	64	239	1	3
005	BELVEDERE OSTRENSE	3	7	302	1.299	31	99	150	552	2	7
006	CANERANO	22	74	333	1.478	124	443	574	2.278	5	19
007	CANERATA PICENA	3	12	87	440	18	59	108	413	1	7
008	CASTELBELLINO	6	23	126	565	42	143	203	788	-	-
009	CASTEL COLONNA	2	9	107	481	11	48	60	247	-	-
010	CASTELFIDARDO	109	421	683	3.041	206	729	1.434	5.644	16	61
011	CASTELLEONE DI SUASA	8	29	169	797	15	56	77	285	1	5
012	CASTELPLANIO	12	46	265	1.073	52	192	273	1.019	2	10
013	CERRETO D'ESI	15	48	167	587	45	149	257	924	-	-
014	CHIABAVALLE	54	173	591	2.257	348	1.182	1.591	5.612	18	64
015	CORINALDO	5	20	587	2.549	96	328	298	1.164	1	3
016	CUPRANOMTANA	34	121	591	2.240	69	262	308	1.096	4	13
017	FABRIANO	111	441	1.414	5.170	1.232	4.310	2.626	9.520	25	97
018	FALCONARA MARITTIMA	111	420	897	3.384	1.579	5.636	2.793	10.209	33	100
019	FILOTTRANO	20	90	710	3.291	104	358	696	2.655	6	23
020	GENGA	6	31	173	663	33	99	195	732	-	-
021	JESI	147	537	2.305	9.244	1.651	5.885	3.994	14.491	40	142
022	LOBETO	41	174	569	2.353	281	1.007	902	3.429	14	45
023	MAIOLATI SPONTINI	14	56	306	1.254	63	222	355	1.306	6	21
024	MERGO	2	9	64	283	23	82	64	260	-	-
025	MONSANO	6	21	156	713	24	87	126	455	1	2
026	MONTECAROTTO	20	74	245	1.037	59	189	188	710	-	-
027	MONTENARCIANO	24	93	396	1.639	135	447	591	2.170	12	39
028	MONTERRADO	10	43	111	538	16	51	118	459	1	6
029	MONTE ROBERTO	11	44	145	627	21	78	111	403	1	6
030	MONTE SAN VITO	10	30	327	1.392	49	154	342	1.253	2	7
031	MORRO D'ALEA	2	7	201	916	28	98	90	358	2	10
032	NUMANA	17	56	147	599	67	210	233	884	1	1
033	OFFAGNA	6	26	114	500	21	88	117	452	-	-
034	OSIMO	69	262	1.651	7.663	585	2.130	2.060	8.276	37	139
035	OSTRA	24	87	565	2.530	98	345	382	1.506	8	31
036	OSTRA VETERE	7	29	370	1.646	48	170	199	736	6	22
037	POGGIO SAN MARCELLO	1	7	113	451	14	40	64	229	-	-
038	POLVERIGI	4	18	204	966	24	74	162	635	-	-
039	RIPE	10	33	219	948	38	126	214	814	2	6
040	ROSORA	11	44	146	543	26	91	143	501	1	7
041	SAN MARCELLO	5	14	225	1.026	14	57	85	307	-	-
042	SAN PAOLO DI JESI	1	1	156	675	14	39	39	162	1	5
043	SANTA MARIA NUOVA	11	48	300	1.397	48	181	264	1.053	8	31
044	SASSOFERRATO	27	102	559	2.138	161	534	505	1.833	5	15
045	SENIGALLIA	152	552	2.265	9.403	1.166	4.136	3.796	14.656	66	236
046	SERRA DE'CONTI	7	27	253	1.065	53	196	252	909	5	16
047	SERRA SAN QUIRICO	16	73	331	1.274	61	194	282	1.066	-	-
048	SIBOLO	24	91	215	857	67	216	293	1.126	5	19
049	STAFFOLO	5	20	275	1.154	35	120	129	519	2	7
	<b>TOTALE PROVINCIA</b>	<b>1.814</b>	<b>6.719</b>	<b>25.981</b>	<b>106.288</b>	<b>16.815</b>	<b>59.312</b>	<b>38.125</b>	<b>141.900</b>	<b>490</b>	<b>1.759</b>



Segue TAV. 13 — Famiglie residenti con il capo famiglia in condizione professionale, per settore economico e posizione nella professione del capo famiglia

B - AGRICOLTURA, FORESTE, CACCIA E PESCA

Codice dei Comuni	C O M U N I	P O S I Z I O N E N E L L A P R O F E S S I O N E D E L C A P O F A M I G L I A									
		Imprenditori e liberi professionisti		Lavoratori in proprio		Dirigenti e impiegati		Lavoratori dipendenti		Condizionati	
		Famiglie	Componenti	Famiglie	Componenti	Famiglie	Componenti	Famiglie	Componenti	Famiglie	Componenti
001	AGUGLIANO	-	-	120	590	1	7	13	65	1	8
002	ANCONA	29	124	813	3.782	29	105	211	897	9	53
003	ARCEVIA	-	-	647	2.830	2	10	53	211	5	23
004	BARBARA	-	-	108	531	1	5	7	23	1	3
005	BELVEDERE OSTRENSE	-	-	234	1.074	1	3	31	131	1	3
006	CAMERANO	1	1	157	778	-	-	13	62	1	4
007	CAMERATA PICENA	-	-	68	369	-	-	11	55	-	-
008	CASTELBELLINO	-	-	91	439	1	4	17	68	-	-
009	CASTEL COLONNA	-	-	99	451	1	6	22	83	-	-
010	CASTELPIDARDO	2	7	325	1.688	6	19	40	185	3	15
011	CASTELLEONE DI SUASA	-	-	121	594	-	-	21	80	-	-
012	CASTELPLANIO	-	-	164	722	-	-	20	73	-	-
013	CERRETO D'ESI	1	6	116	411	-	-	9	32	-	-
014	CHIABAVALLE	-	-	159	779	5	20	65	241	4	16
015	CORINALDO	-	-	465	2.123	4	19	76	325	-	-
016	CUPRAMONTANA	4	12	385	1.520	4	11	36	129	-	-
017	FABRIANO	1	3	619	2.394	18	59	77	317	3	12
018	FALCONARA MARITTIMA	2	6	126	634	16	70	124	494	-	-
019	FILOTTRANO	-	-	479	2.405	6	20	98	380	2	10
020	GENGA	1	6	148	584	-	-	7	26	-	-
021	JESI	4	13	754	3.836	72	259	269	1.038	2	6
022	LOBETO	1	2	236	1.132	17	65	23	112	-	-
023	MAIOLATI SPONTINI	-	-	161	728	2	8	41	161	1	4
024	MERGO	-	-	48	226	1	5	6	17	-	-
025	MONSANO	-	-	127	616	3	11	18	73	1	2
026	MONTECAROTTO	4	12	173	780	6	22	51	205	-	-
027	MONTENARCIANO	1	3	205	961	6	21	46	191	-	-
028	MONTEBADO	-	-	88	453	1	5	33	129	-	-
029	MONTE ROBERTO	-	-	111	495	-	-	21	82	-	-
030	MONTE SAN VITO	1	4	239	1.078	4	13	38	148	1	3
031	MORRO D'ALBA	-	-	162	788	1	4	30	132	1	6
032	MUHANA	2	10	32	175	3	12	27	115	-	-
033	OFFAGNA	-	-	69	336	2	8	11	46	-	-
034	OSIMO	3	8	821	4.516	29	112	165	755	9	49
035	OSTIA	3	9	385	1.869	9	30	65	264	-	-
036	OSTIA VETERE	-	-	244	1.151	6	27	42	168	-	-
037	POGGIO SAN MARCELLO	-	-	98	398	-	-	4	15	-	-
038	POLVERIGI	-	-	156	818	2	6	23	98	-	-
039	RIPE	1	2	147	680	3	9	11	39	1	2
040	ROSORA	-	-	93	351	1	6	7	27	-	-
041	SAN MARCELLO	-	-	181	876	1	4	13	44	-	-
042	SAN PAOLO DI JESI	-	-	126	553	-	-	13	70	-	-
043	SANTA MARIA NUOVA	-	-	144	777	1	4	11	40	1	6
044	SASSOFERRATO	1	3	371	1.460	-	-	28	121	1	2
045	SENIGALLIA	7	25	864	4.229	21	84	310	1.327	6	34
046	SERRA DE'CONTI	-	-	170	775	2	5	29	105	1	5
047	SERRA SAN QUIRICO	-	-	258	1.031	-	-	7	37	-	-
048	SIROLO	-	-	85	397	1	3	22	99	-	-
049	STAFFOLO	-	-	222	975	3	8	30	145	1	3
	<b>TOTALE PROVINCIA</b>	<b>69</b>	<b>256</b>	<b>12.214</b>	<b>57.158</b>	<b>292</b>	<b>1.089</b>	<b>2.345</b>	<b>9.680</b>	<b>56</b>	<b>269</b>



Segue TAV. 13 — Famiglie residenti con il capo famiglia in condizione professionale, per settore di attività economica e posizione nella professione del capo famiglia

## C - INDUSTRIE

Codice dei Comuni	C O M U N I	P O S I Z I O N E N E L L A P R O F E S S I O N E D E L C A P O F A M I G L I A									
		Imprenditori e liberi professionisti		Lavoratori in proprio		Dirigenti e impiegati		Lavoratori dipendenti		Coadiuvanti	
		Famiglie	Componenti	Famiglie	Componenti	Famiglie	Componenti	Famiglie	Componenti	Famiglie	Componenti
001	AGUGLIANO	5	20	37	147	5	19	176	696	3	11
002	ANCONA	158	595	1.243	4.369	1.176	4.160	4.227	15.557	32	109
003	ARCEVIA	16	60	72	242	7	15	237	852	-	-
004	BARBARA	6	22	20	79	3	10	43	162	-	-
005	BELVEDERE OSTRENSE	-	-	31	95	2	8	99	360	-	-
006	CANERANO	16	55	108	425	61	225	484	1.891	1	5
007	CANERATA PICENA	1	3	13	54	3	9	72	259	-	-
008	CASTELBELLINO	4	16	17	51	4	13	135	511	-	-
009	CASTEL COLONNA	2	9	2	11	-	-	34	140	-	-
010	CASTELPIDARDO	87	338	175	680	92	335	1.267	4.976	4	13
011	CASTELLONE DI SUASA	7	27	18	76	4	16	46	171	1	5
012	CASTELPLANIO	10	40	35	116	8	30	195	729	1	4
013	CERRETO D'ESI	9	29	18	61	11	31	215	781	-	-
014	CHIARAVALLE	33	108	160	558	96	321	1.129	3.964	5	18
015	COBINALDO	2	8	62	224	13	37	157	613	-	-
016	CUPRANONTANA	17	58	95	329	11	38	215	764	3	10
017	FABRIANO	38	163	338	1.180	385	1.360	1.815	6.623	8	31
018	FALCONARA MARITTIMA	47	185	316	1.174	372	1.348	1.719	6.289	6	18
019	FILOTTRANO	16	71	97	373	18	65	486	1.838	-	-
020	GENGA	5	25	7	20	5	16	141	547	-	-
021	JESI	40	151	691	2.407	403	1.429	2.610	9.537	16	57
022	LOBETO	27	112	160	575	65	220	701	2.641	7	27
023	MAIOLATI SPONTINI	7	30	64	239	15	50	222	830	2	7
024	MERGO	2	9	4	11	4	12	47	199	-	-
025	MONSANO	4	13	14	48	3	10	90	320	-	-
026	MONTECAROTTO	8	29	31	103	5	18	100	380	-	-
027	MONTEMARCIANO	9	34	70	227	32	108	394	1.426	1	4
028	MONTERADO	9	37	11	45	1	2	70	279	-	-
029	MONTESANTO	10	42	13	44	3	16	65	233	-	-
030	MONTESANTO VITO	5	18	37	125	10	28	238	869	-	-
031	MORRO D'ALEA	1	3	17	52	4	10	51	191	-	-
032	MURANA	4	16	39	138	17	59	149	561	-	-
033	OFFAGNA	5	20	20	77	2	6	85	322	-	-
034	OSIMO	33	126	409	1.506	148	537	1.373	5.491	11	34
035	OSTIA	13	54	81	307	13	48	228	935	6	25
036	OSTIA VETERE	5	24	81	318	10	29	131	473	4	16
037	POGGIO SAN MARCELLO	1	7	5	20	1	3	46	167	-	-
038	POLVERIGI	3	16	26	79	4	15	98	397	-	-
039	RIPE	4	17	36	131	5	12	183	698	-	-
040	ROSORA	7	28	25	86	9	31	115	400	1	7
041	SAN MARCELLO	1	2	27	89	2	7	54	199	-	-
042	SAN PAOLO DI JESI	-	-	12	48	1	5	18	64	1	5
043	SANTA MARIA NUOVA	5	24	57	228	16	62	209	856	3	12
044	SASSOPERRATO	6	22	85	318	30	115	361	1.309	1	4
045	SENGALLIA	46	171	546	2.049	187	700	2.253	8.791	12	36
046	SERRA DE'CONTI	6	19	46	171	12	40	201	733	2	5
047	SERRA SAN QUIRICO	12	59	19	76	11	31	217	816	-	-
048	SIBOLO	17	68	56	189	18	62	222	853	4	17
049	STAFFOLO	4	17	28	89	4	13	75	291	1	4
	<b>TOTALE PROVINCIA</b>	<b>773</b>	<b>3.000</b>	<b>5.574</b>	<b>20.059</b>	<b>3.311</b>	<b>11.734</b>	<b>23.498</b>	<b>87.984</b>	<b>136</b>	<b>484</b>

## Segue TAV. 13 — Famiglie residenti con il capo famiglia in condizione professionale, per settore di attività economica e posizione nella professione del capo famiglia

## D - ALTRE ATTIVITÀ

Codice dei Comuni	C O M U N I	P O S I Z I O N E N E L L A P R O F E S S I O N E D E L C A P O F A M I G L I A									
		Imprenditori e liberi professionisti		Lavoratori in proprio		Dirigenti e impiegati		Lavoratori dipendenti		Coadiuvanti	
		Famiglie	Componenti	Famiglie	Componenti	Famiglie	Componenti	Famiglie	Componenti	Famiglie	Componer
001	AGUGLIANO	4	16	31	127	31	130	41	157	3	10
002	ANCONA	384	1.318	2.635	9.024	6.566	23.193	5.262	18.780	89	293
003	ARCEVIA	7	21	100	342	82	263	98	350	7	27
004	FABBARA	-	-	20	79	17	55	14	54	-	-
005	BELVEDERE OSTRENSE	3	7	37	130	28	88	20	61	1	4
006	CAMERANO	5	18	68	275	63	218	77	325	3	10
007	CAMERATA PICENA	2	9	6	17	15	50	25	99	1	7
008	CASTELBELLINO	2	7	18	75	37	126	51	209	-	-
009	CASTEL COLONNA	-	-	6	19	10	42	4	24	-	-
010	CASTELPIDARDO	20	76	183	673	108	375	127	483	9	33
011	CASTELLEONE DI SUASA	1	2	30	127	11	40	10	34	-	-
012	CASTELPLANIO	2	6	66	235	44	162	58	217	1	6
013	CERRETO D'ESI	5	13	33	115	34	118	33	111	-	-
014	CHIARAVALLE	21	65	272	920	247	841	397	1.407	9	30
015	CORINALDO	3	12	60	202	79	272	65	226	1	3
016	CUPRAMONTANA	13	51	111	391	54	213	57	203	1	3
017	FABRIANO	72	275	457	1.596	829	2.891	734	2.580	14	54
018	FALCONARA MARITTIMA	62	229	455	1.576	1.191	4.218	950	3.426	27	82
019	FILOTTRANO	4	19	134	513	80	273	112	437	4	13
020	GENGA	-	-	18	59	28	83	47	159	-	-
021	JESI	103	373	860	3.001	1.176	4.197	1.115	3.916	22	79
022	LORETO	13	60	173	646	199	722	178	676	7	18
023	MAIOLATI SPONTINI	7	26	81	287	46	164	92	315	3	10
024	MERGO	-	-	12	46	18	65	11	44	-	-
025	MONSANO	2	8	15	49	18	66	18	62	-	-
026	MONTECAROTTO	8	33	41	154	48	149	37	125	-	-
027	MONTENARCIANO	14	56	121	451	97	318	151	553	11	35
028	MONTERADO	1	6	12	40	14	44	15	51	1	6
029	MONTE ROBERTO	1	2	21	88	18	62	25	88	1	6
030	MONTE SAN VITO	4	8	51	189	35	113	66	236	1	4
031	MORRO D'ALBA	1	4	22	76	23	84	9	35	1	4
032	NUMANA	11	30	76	286	47	139	57	208	1	1
033	OFFAGNA	1	6	25	87	17	74	21	84	-	-
034	OSIMO	33	128	421	1.641	408	1.481	522	2.030	17	56
035	OSTRA	8	24	99	354	76	267	89	307	2	6
036	OSTRA VETERE	2	5	45	177	32	114	26	95	2	6
037	POGGIO SAN MARCELLO	-	-	10	33	13	37	14	47	-	-
038	PCLVERIGI	1	2	22	69	18	53	41	140	-	-
039	RIPE	5	14	36	137	30	105	20	77	1	4
040	ROSORA	4	16	28	106	16	54	21	74	-	-
041	SAN MARCELLO	4	12	17	61	11	46	18	64	-	-
042	SAN PAOLO DI JESI	1	1	18	74	13	34	8	28	-	-
043	SANTA MARIA NUOVA	6	24	99	392	31	115	44	157	4	13
044	SASSOFERRATO	20	77	103	360	131	419	116	403	3	9
045	SENIGALLIA	99	356	855	3.125	958	3.352	1.233	4.538	48	166
046	SERBA DE'CONTI	1	8	37	119	39	151	22	71	2	6
047	SERRA SAN QUIRICO	4	14	54	167	50	163	58	213	-	-
048	SIROLO	7	23	74	271	48	151	49	174	1	2
049	STAFFOLO	1	3	25	90	28	99	24	83	-	-
	TOTALE PROVINCIA	972	3.463	8.193	29.071	13.212	46.489	12.282	44.236	298	1.006

Tav. 14 — Famiglie residenti con il capo famiglia in condizione non professionale per condizione del capo famiglia

Codice dei Comuni	C O M U N I	IN CERCA DI PRIMA OCCUPAZIONE		CASALINGHE		PERSONE RITIRATE DAL LAVORO		ALTRA CONDIZIONE	
		Famiglie	Componenti	Famiglie	Componenti	Famiglie	Componenti	Famiglie	Componenti
001	AGUGLIANO	1	4	32	66	144	542	6	29
002	ANCONA	66	182	3.264	5.761	7.360	19.019	298	827
003	ARCEVIA	3	9	155	246	514	1.373	30	78
004	BARBARA	-	-	13	39	79	192	7	19
005	BELVEDERE OSTRENSE	1	3	32	55	126	292	7	24
006	CAMERANO	1	2	50	113	356	1.207	6	14
007	CAMERATA PICENA	-	-	4	4	57	163	5	14
008	CASTELBELLINO	1	2	17	38	105	319	8	25
009	CASTEL COLONNA	-	-	3	8	53	167	2	3
010	CASTELFIDARDO	-	-	170	349	625	2.134	15	34
011	CASTELLEONE DI SUASA	-	-	18	31	93	249	2	9
012	CASTELPLANIO	-	-	43	70	198	549	11	29
013	CERRETO D'ESI	1	3	62	97	149	394	26	64
014	CHIARAVALLE	3	7	136	236	930	2.197	33	89
015	CORINALDO	1	3	19	44	391	1.174	6	19
016	CUPRANONTANA	4	13	78	131	391	1.065	15	44
017	FABRIANO	23	75	675	1.144	2.271	6.085	60	142
018	FALCONARA MARITTIMA	2	6	444	806	1.251	3.301	59	163
019	FILOTTRANO	5	11	83	158	456	1.678	33	95
020	GENGA	-	-	44	87	306	868	2	8
021	JESI	16	44	465	903	3.217	8.175	100	284
022	LOBETO	5	11	160	307	561	1.726	24	71
023	MAIOLATI SPONTINI	-	-	37	57	205	569	10	34
024	MERGO	-	-	2	8	59	164	4	13
025	MONSANO	1	3	11	29	77	271	2	7
026	MONTECAROTTO	2	4	25	47	135	395	5	8
027	MONTENARCIANO	3	5	73	128	378	926	18	52
028	MONTERADO	1	2	8	13	59	166	1	2
029	MONTE ROBERTO	-	-	3	6	141	448	17	28
030	MONTE SAN VITO	7	14	38	58	286	799	6	13
031	MORRO D'ALBA	1	4	10	19	133	431	2	6
032	MUHANA	-	-	48	84	180	563	11	39
033	OFFAGNA	1	2	21	38	80	244	2	11
034	OSIMO	5	14	358	697	1.202	4.114	87	271
035	OSTRA	3	10	56	106	345	1.118	31	82
036	OSTRA VETERE	1	1	46	86	212	675	19	57
037	POGGIO SAN MARCELLO	-	-	17	24	70	202	5	14
038	POLVERIGI	-	-	33	52	74	212	1	3
039	RIPE	1	1	17	31	172	521	7	22
040	ROSORA	-	-	19	32	71	213	2	6
041	SAN MARCELLO	1	4	10	24	109	319	1	2
042	SAN PAOLO DI JESI	-	-	4	7	61	166	2	2
043	SANTA MARIA NUOVA	1	3	34	66	224	732	8	25
044	SASSOFERRATO	1	2	186	337	841	2.179	30	76
045	SENIGALLIA	7	16	698	1.367	2.204	6.717	125	320
046	SERRA DE'CONTI	-	-	30	42	148	365	17	59
047	SERRA SAN QUIRICO	5	20	50	103	284	783	13	27
048	SIROLO	-	-	75	143	203	597	6	14
049	STAFFOLO	-	-	32	53	174	496	14	40
	<b>TOTALE PROVINCIA</b>	<b>174</b>	<b>480</b>	<b>7.908</b>	<b>14.350</b>	<b>27.760</b>	<b>77.254</b>	<b>1.201</b>	<b>3.317</b>

Tav. 15 — Famiglie residenti per ampiezza della famiglia

Codice del Comune	C O M U N I	F A M I G L I E C O N C O M P O N E N T I									
		1	2	3	4	5	6	7	8	9 e più	
										Famiglie	Componenti
001	AGUGLIANO	45	86	129	156	118	64	32	12	12	122
002	ANCONA	3.924	7.688	8.388	8.511	3.559	1.157	360	132	132	1.327
003	ARCEVIA	255	470	425	390	264	116	64	23	28	274
004	BARBARA	30	70	66	74	50	22	15	4	8	90
005	BELVEDERE OSTRENSE	69	131	161	121	77	54	20	11	10	103
006	CAMERANO	95	217	352	373	219	122	56	19	18	180
007	CAMERATA PICENA	26	48	53	61	41	22	19	5	8	77
008	CASTELBELLINO	29	90	112	132	80	44	13	3	5	51
009	CASTEL COLONNA	20	34	44	57	34	20	16	6	7	65
010	CASTELPIDARDO	183	485	767	889	521	247	83	43	40	391
011	CASTELLEONE DI SUASA	39	79	62	82	56	30	18	5	12	124
012	CASTELPLANIO	81	162	220	185	115	66	17	5	5	53
013	CERRETO D'ESI	101	173	170	150	78	37	7	6	-	-
014	CHIARAVALLE	421	817	1.043	842	380	132	36	12	21	225
015	COINBALDO	133	270	269	304	227	90	44	32	35	369
016	CUPRAMONTANA	151	370	344	313	176	84	33	17	6	59
017	FABRIANO	1.030	1.996	2.034	1.915	896	381	108	43	34	334
018	FALCONARA MARITTIMA	575	1.461	1.969	1.876	825	324	96	26	17	168
019	FILOTTRANO	188	327	419	465	349	178	80	36	71	739
020	GENGA	100	182	161	150	89	57	10	7	3	28
021	JESI	1.329	2.538	3.009	2.751	1.391	544	188	76	109	1.126
022	LORETO	223	435	617	684	334	163	61	21	19	200
023	MAIOLATI SPONTINI	85	212	232	223	118	81	30	6	9	88
024	NERGO	14	49	41	46	35	17	9	5	2	20
025	NONSANO	35	71	81	82	61	38	12	6	18	175
026	MONTECAROTTO	61	149	150	127	108	38	24	7	15	155
027	MONTEMARCIANO	196	306	419	372	203	78	25	10	21	208
028	MONTERADO	19	62	58	71	59	32	11	6	7	67
029	MONTE ROBERTO	47	69	118	93	68	28	14	3	10	99
030	MONTE SAN VITO	110	214	269	218	150	55	24	8	19	191
031	MORRO D'ALBA	31	95	91	92	74	47	19	3	17	178
032	MUHANA	69	137	168	186	78	41	11	8	6	68
033	OFFAGNA	35	65	70	76	61	31	13	5	6	60
034	OSIMO	479	980	1.229	1.439	968	502	209	85	163	1.689
035	OSTRA	125	291	301	320	219	127	67	20	42	439
036	OSTRA VETERE	91	153	197	196	127	67	41	16	20	198
037	POGGIO SAN MARCELLO	32	67	69	46	38	19	5	3	5	47
038	POLVERIGI	46	94	90	103	86	37	18	8	20	202
039	RIPE	83	117	138	146	99	55	16	10	16	170
040	ROSORA	30	96	105	96	58	18	12	2	2	18
041	SAN MARCELLO	46	64	91	103	68	37	18	10	13	126
042	SAN PAOLO DI JESI	29	43	58	61	42	22	9	9	5	47
043	SANTA MARIA NUOVA	68	157	169	205	142	86	29	19	23	246
044	SASSOFERRATO	340	626	494	416	258	114	47	11	9	87
045	SENIGALLIA	896	1.954	2.451	2.566	1.498	696	231	88	99	995
046	SERRA DE'CONTI	84	149	174	168	107	45	21	8	9	87
047	SERRA SAN QUIRICO	126	233	213	221	138	66	29	10	6	56
048	SIROLO	93	166	204	231	111	56	16	5	6	59
049	STAFFOLO	93	108	144	134	87	48	26	15	11	107
	TOTALE PROVINCIA	12.410	24.856	28.638	28.518	14.940	6.435	2.362	930	1.179	11.987

Tav. 16 — Abitazioni in complesso (occupate)

Codice del Comune	C O M U N I	A B I T A Z I O N I O C C U P A T E						A B I T A	
		Numero	Superficie m <sup>2</sup>	Stanze		Numero medio stanze per abitazione	Occupanti		Numero
				Totale	adibite esclusivamente o promiscuamente ad abitazione		Famiglie	Componenti	
001	AGUGLIANO	619	48.619	2.599	2.576	4,2	653	2.639	174
002	ANCONA	31.283	2.550.535	127.972	127.077	4,1	33.761	107.906	2.353
003	ARCEVIA	2.006	167.824	9.335	9.245	4,7	2.030	6.942	719
004	BARBARA	328	24.000	1.369	1.358	4,2	338	1.270	57
005	BELVEDERE OSTRENSE	607	44.739	2.559	2.530	4,2	653	2.332	90
006	CABERANO	1.350	114.643	5.881	5.818	4,4	1.469	5.619	113
007	CABERATA PICENA	256	19.109	1.093	1.073	4,3	283	1.112	20
008	CASTELBELLINO	496	41.987	2.129	2.091	4,3	508	1.903	53
009	CASTEL COLONNA	236	17.776	996	987	4,2	238	963	59
010	CASTELPIDARDO	3.109	255.275	13.291	13.029	4,3	3.250	12.394	250
011	CASTELLORONE DI SUASA	373	29.538	1.531	1.495	4,1	382	1.460	105
012	CASTELPLANIO	830	68.788	3.723	3.597	4,5	854	2.983	130
013	CERRETO D'ESI	667	58.499	3.005	2.981	4,5	722	2.266	137
014	CHIARAVALLE	3.458	274.069	13.668	13.576	4,0	3.698	11.796	308
015	CORINALDO	1.340	106.660	5.816	5.720	4,3	1.399	5.289	200
016	CUPRAMONTANA	1.432	110.414	6.017	5.963	4,2	1.491	4.981	254
017	FABRIANO	7.835	668.209	34.632	34.101	4,4	8.419	26.938	1.215
018	FALCONARA MARITTIMA	6.933	571.121	28.657	28.343	4,1	7.151	23.981	875
019	PILOTTORANO	1.958	165.941	8.820	8.707	4,5	2.112	8.357	102
020	GENGA	753	54.394	3.119	3.078	4,1	759	2.488	228
021	JESI	11.515	900.769	48.162	47.317	4,2	11.894	39.560	498
022	LORETO	2.376	207.996	10.560	10.366	4,4	2.543	9.075	92
023	MAIOLATI SPORTINI	915	75.157	3.969	3.893	4,3	993	3.508	227
024	NERGO	212	18.779	1.053	1.030	5,0	217	818	84
025	MONSANO	360	28.603	1.588	1.558	4,4	402	1.582	63
026	MONTECAROTTO	674	50.702	3.061	3.022	4,5	679	2.464	87
027	MONTEMARCIANO	1.524	114.685	6.272	6.114	4,1	1.630	5.499	342
028	MONTERADO	310	24.656	1.362	1.329	4,4	324	1.279	25
029	MONTI ROBERTO	437	31.222	1.757	1.713	4,0	448	1.631	75
030	MONTI SAN VITO	982	72.600	4.012	3.989	4,1	1.065	3.716	136
031	MORRO D'ALBA	454	32.601	1.999	1.949	4,4	468	1.844	70
032	NUMANA	677	55.846	3.042	3.011	4,5	698	2.417	805
033	OFFAGNA	340	26.893	1.412	1.375	4,2	361	1.359	112
034	OSIMO	5.734	515.758	26.844	26.153	4,7	6.041	23.524	293
035	OSTRA	1.455	112.993	6.390	6.287	4,4	1.507	5.800	107
036	OSTRA VETERE	834	67.732	3.875	3.824	4,6	906	3.413	193
037	POGGIO SAN MARCELLO	276	18.611	1.198	1.175	4,3	283	965	122
038	POLVERIGI	462	38.965	2.208	2.188	4,8	501	1.959	136
039	RIPE	633	50.218	2.713	2.629	4,3	678	2.496	140
040	ROSCERA	410	31.914	1.781	1.749	4,3	417	1.433	72
041	SAN MARCELLO	415	31.731	1.867	1.851	4,5	449	1.752	17
042	SAN PAOLO DI JESI	265	18.704	1.092	1.068	4,1	277	1.055	35
043	SANTA MARIA NUOVA	856	71.616	3.831	3.703	4,5	894	3.521	74
044	SASSOFERRATO	2.230	172.369	9.692	9.510	4,3	2.292	7.154	1.002
045	SENIGALLIA	10.360	869.741	43.271	42.564	4,2	10.430	37.255	1.958
046	SERRA DE'CONTI	718	58.404	3.121	3.069	4,3	762	2.672	139
047	SERRA SAN QUIRICO	967	76.333	4.299	4.242	4,4	1.032	3.523	227
048	SIROLO	849	67.710	3.765	3.709	4,4	885	3.055	271
049	STAFFOLO	640	47.081	2.672	2.645	4,2	665	2.405	136
	<b>TOTALE PROVINCIA</b>	<b>113.749</b>	<b>9.282.529</b>	<b>483.080</b>	<b>476.377</b>	<b>4,2</b>	<b>119.911</b>	<b>410.353</b>	<b>14.980</b>

e non occupate); altri tipi di alloggio

ZIONI NON OCCUPATE		T O T A L E			ALTRI TIPI DI ALLOGGIO			C O M U N I	Codice del Comune
Stanze	Numero medio stanze per abitazione	Numero	Stanze	Numero medio stanze per abitazione	Numero	Occupanti			
						Famiglie	Componenti		
729	4,2	793	3.328	4,2	1	1	5	AGUGLIANO	001
9.559	4,1	33.636	137.531	4,1	41	43	122	ANCONA	002
3.151	4,4	2.725	12.486	4,6	2	2	5	ARCEVIA	003
213	3,7	385	1.582	4,1	-	-	-	BARBARA	004
413	4,6	697	2.972	4,3	1	1	6	BELVEDERE OSTRENSE	005
453	4,0	1.463	6.334	4,3	2	2	9	CAMERANO	006
74	3,7	276	1.167	4,2	-	-	-	CAMERATA PICENA	007
228	4,3	549	2.357	4,3	-	-	-	CASTELBELLINEO	008
274	4,6	295	1.270	4,3	-	-	-	CASTEL COLONNA	009
975	3,9	3.359	14.266	4,2	2	2	7	CASTELPIDARDO	010
377	3,6	478	1.908	4,0	1	1	1	CASTELLEONE DI SUASA	011
572	4,4	960	4.295	4,5	-	-	-	CASTELPLANIO	012
592	4,3	804	3.597	4,5	-	-	-	CERRITO D'ESI	013
1.136	3,7	3.766	14.804	3,9	2	2	5	CHIARAVALLE	014
878	4,4	1.540	6.694	4,3	2	2	4	CORINALDO	015
990	3,9	1.686	7.007	4,2	2	2	2	CUPRAMONTANA	016
5.243	4,3	9.050	39.875	4,4	14	14	37	FABRIANO	017
3.492	4,0	7.808	32.149	4,1	14	14	29	FALCONARA MARITTIMA	018
552	5,4	2.060	9.372	4,5	-	-	-	FILOTTRANO	019
851	3,7	981	3.970	4,0	-	-	-	GENGA	020
2.365	4,7	12.013	50.527	4,2	19	19	76	JESI	021
442	4,8	2.468	11.002	4,5	1	1	1	LOBETO	022
1.011	4,5	1.142	4.980	4,4	3	3	11	MAIOLATI SPONTINI	023
431	5,1	296	1.484	5,0	-	-	-	MERGO	024
291	4,6	423	1.879	4,4	1	1	2	MONSANO	025
433	5,0	761	3.494	4,6	-	-	-	MONTECAROTTO	026
1.369	4,0	1.866	7.641	4,1	-	-	-	MONTEMARCIANO	027
151	6,0	335	1.513	4,5	1	1	1	MONTERADO	028
287	3,8	512	2.044	4,0	1	1	8	MONTI ROBERTO	029
558	4,1	1.118	4.570	4,1	1	1	2	MONTI SAN VITO	030
391	5,6	524	2.390	4,6	-	-	-	MORRO D'ALBA	031
3.934	4,9	1.482	6.976	4,7	2	2	5	MUHANA	032
524	4,7	452	1.936	4,3	1	1	2	OFFAGNA	033
1.345	4,6	6.027	28.189	4,7	9	9	31	OSIMO	034
504	4,7	1.562	6.894	4,4	3	3	11	OSTRA	035
931	4,8	1.027	4.806	4,7	2	2	9	OSTRA VETERE	036
517	4,2	398	1.715	4,3	-	-	-	POGGIO SAN MARCELLO	037
580	4,3	598	2.788	4,7	-	-	-	POLVERIGI	038
637	4,6	773	3.350	4,3	1	1	4	RIPE	039
310	4,3	482	2.091	4,3	2	2	4	ROSORA	040
83	4,9	432	1.950	4,5	1	1	1	SAN MARCELLO	041
139	4,0	300	1.231	4,1	-	-	-	SAN PAOLO DI JESI	042
320	4,3	930	4.151	4,5	3	3	11	SANTA MARIA NUOVA	043
3.906	3,9	3.232	13.598	4,2	2	2	4	SASSOFERRATO	044
7.973	4,1	12.318	51.244	4,2	46	46	137	SENIGALLIA	045
584	4,2	857	3.705	4,3	1	1	3	SERRA DE'CONTI	046
900	4,0	1.194	5.199	4,4	9	9	15	SERRA SAN QUIRICO	047
1.425	5,3	1.120	5.190	4,6	3	3	8	SIBOLO	048
622	4,6	776	3.294	4,2	1	1	4	STAFFOLO	049
63.715	4,3	128.729	546.795	4,2	197	199	582	TOTALE PROVINCIA	

Tav. 17 — Abitazioni in complesso (occupate e non occupate) per titolo di godimento

Codice dei Comuni	C O M U N I	PROPRIETÀ		AFFITTO		ALTRO TITOLO		TOTALE	
		Abitazioni	Stanze	Abitazioni	Stanze	Abitazioni	Stanze	Abitazioni	Stanze
001	AGUGLIANO	505	2.169	138	495	150	664	793	3.328
002	ANCONA	17.043	74.088	14.906	56.059	1.687	7.384	33.636	137.531
003	ARCEVIA	1.942	8.902	360	1.412	423	2.172	2.725	12.486
004	BARBARA	260	1.084	72	257	53	241	385	1.582
005	BELVEDERE OSTRENSE	418	1.861	112	404	167	707	697	2.972
006	CAMERANO	907	4.085	375	1.369	181	880	1.463	6.334
007	CAMERATA PICENA	145	621	47	180	84	366	276	1.167
008	CASTELBELLINO	337	1.502	138	508	74	347	549	2.357
009	CASTEL COLONNA	185	802	42	160	68	308	295	1.270
010	CASTELFIDARDO	2.146	9.494	855	3.175	358	1.597	3.359	14.266
011	CASTELLERONE DI SUASA	331	1.348	67	228	80	332	478	1.908
012	CASTELPLANIO	583	2.755	237	886	140	654	960	4.295
013	CERRETO D'ESI	640	2.912	110	436	54	249	804	3.597
014	CHIARAVALLE	2.261	9.329	1.279	4.516	226	959	3.766	14.804
015	CORNALDO	1.063	4.743	202	745	275	1.206	1.540	6.694
016	CUPHANONTANA	1.079	4.660	391	1.423	216	924	1.686	7.007
017	FABRIANO	6.090	27.476	2.488	10.121	472	2.278	9.050	39.875
018	FALCONARA MARITTIMA	4.317	18.632	3.110	11.824	381	1.693	7.808	32.149
019	FILOTTRANO	1.372	6.395	328	1.195	360	1.782	2.060	9.372
020	GENGA	852	3.431	80	315	49	224	981	3.970
021	JESI	6.433	28.680	4.593	17.258	987	4.589	12.013	50.527
022	LOBETO	1.472	6.943	760	2.999	236	1.060	2.468	11.002
023	MAIOLATI SPONTINI	740	3.315	263	982	139	683	1.142	4.980
024	NERGO	220	1.127	31	132	45	225	296	1.484
025	MONSANO	218	1.011	94	375	111	493	423	1.879
026	MONTESCAROTTO	482	2.338	155	572	124	584	761	3.494
027	MONTENARCIANO	1.176	4.999	433	1.585	257	1.057	1.866	7.641
028	MONTERRADO	216	1.012	77	293	42	208	335	1.513
029	MONTE ROBERTO	291	1.192	91	310	130	542	512	2.044
030	MONTE SAN VITO	690	2.913	220	762	208	895	1.118	4.570
031	MORRO D'ALBA	287	1.385	95	355	142	650	524	2.390
032	MURANA	1.195	5.804	195	737	92	435	1.482	6.976
033	OFFAGNA	286	1.310	100	356	66	270	452	1.936
034	OSIMO	3.422	16.790	1.724	6.938	881	4.461	6.027	28.189
035	OSTIA	959	4.315	268	1.005	335	1.574	1.562	6.894
036	OSTIA VETERE	633	3.009	188	679	206	1.118	1.027	4.806
037	POGGIO SAN MARCELLO	249	1.107	50	168	99	440	398	1.715
038	POLVERIGI	343	1.591	129	490	126	707	598	2.788
039	RIPE	536	2.360	123	437	114	553	773	3.350
040	ROSORA	314	1.401	104	401	64	289	482	2.091
041	SAN MARCELLO	207	985	88	321	137	644	432	1.950
042	SAN PAOLO DI JESI	184	782	43	144	73	305	300	1.231
043	SANTA MARIA NUOVA	635	2.967	173	638	122	546	930	4.151
044	SASSOFERRATO	2.512	10.689	517	1.994	203	915	3.232	13.598
045	SENIGALLIA	7.201	31.174	3.817	14.381	1.300	5.689	12.318	51.244
046	SERRA DE'CONTI	613	2.686	125	461	119	558	857	3.705
047	SERRA SAN QUIRICO	801	3.535	233	899	160	765	1.194	5.199
048	SIROLO	710	3.520	261	1.013	149	657	1.120	5.190
049	STAFFOLO	451	1.976	133	462	192	856	776	3.294
	<b>TOTALE PROVINCIA</b>	<b>75.952</b>	<b>337.205</b>	<b>40.420</b>	<b>152.855</b>	<b>12.357</b>	<b>56.735</b>	<b>128.729</b>	<b>546.795</b>



Tav. 18 — Abitazioni in complesso (occupate e non occupate) per epoca di costruzione

Codice dei Comuni	C O M U N I	E P O C A   D I   C O S T R U Z I O N E									
		Prima del 1919		1919-1945		1946-1960		dopo il 1960		epoca ignota	
		Abitazioni	Stanze	Abitazioni	Stanze	Abitazioni	Stanze	Abitazioni	Stanze	Abitazioni	Stanze
001	AGUGLIANO	261	1.028	108	487	109	465	190.	846	125	502
002	ANCONA	6.352	24.207	4.691	19.555	10.459	42.407	10.190	44.077	1.944	7.285
003	ARCEVIA	1.086	4.941	335	1.575	273	1.218	420	1.884	611	2.868
004	BABBARA	123	466	37	163	57	218	88	385	80	350
005	BELVEDERE OSTRENSE	113	487	64	251	94	382	128	572	298	1.280
006	CAMERANO	300	1.371	120	468	345	1.391	501	2.268	197	836
007	CAMERATA PICENA	54	242	26	117	21	107	31	141	144	560
008	CASTELBELLING	173	777	104	431	83	328	153	672	36	149
009	CASTEL COLONNA	51	223	53	240	32	138	42	162	117	507
010	CASTELPIDARDO	524	2.351	369	1.453	1.137	4.767	977	4.355	352	1.340
011	CASTELLEONE DI SUASA	17	81	23	86	57	242	114	482	267	1.017
012	CASTELPLANIO	291	1.265	75	346	103	452	223	1.008	268	1.224
013	CERRETO D'ESI	360	1.627	85	376	93	413	199	909	67	272
014	CHIARAVALLE	768	2.750	442	1.632	879	3.431	1.380	5.872	297	1.119
015	CORINALDO	600	2.610	131	593	221	931	325	1.514	263	1.046
016	CUPRAMONTANA	635	2.609	119	531	239	955	391	1.719	302	1.193
017	FABRIANO	2.656	11.263	1.104	4.826	1.787	7.957	2.324	10.986	1.179	4.843
018	FALCONARA MARITTIMA	899	3.625	876	3.453	1.846	7.462	3.868	16.438	319	1.171
019	FILOTTRANO	462	2.160	202	940	394	1.821	806	3.623	196	828
020	GENGA	525	2.044	109	494	82	371	123	507	142	554
021	JESI	2.817	11.409	1.476	5.936	2.288	9.590	3.757	17.210	1.675	6.382
022	LORETO	540	2.393	146	651	604	2.702	807	3.735	371	1.521
023	MAIOLATI SPONTINI	309	1.361	129	575	211	873	401	1.803	92	368
024	MERGO	193	990	19	99	30	139	36	171	18	85
025	MONSANO	203	883	47	202	59	271	72	341	42	182
026	MONTECAROTTO	341	1.522	83	383	77	332	115	541	145	716
027	MONTENARCIANO	512	2.110	216	843	279	1.151	621	2.650	238	887
028	MONTERRADO	116	534	72	318	54	228	77	360	16	73
029	MONTE ROBERTO	212	836	74	293	72	297	8.	333	74	285
030	MONTE SAN VITO	506	2.055	178	698	138	532	159	710	141	575
031	MORRO D'ALBA	244	1.146	68	299	83	340	63	322	66	283
032	MURANA	198	905	59	299	214	937	943	4.482	68	353
033	OFFAGNA	90	417	18	70	56	230	69	327	219	892
034	OSIMO	1.563	7.324	698	3.301	1.334	6.112	1.743	8.356	689	3.096
035	OSTRA	576	2.526	248	1.070	211	910	343	1.621	184	767
036	OSTRA VETERE	376	1.812	171	792	178	833	226	1.028	76	341
037	POGGIO SAN MARCELLO	220	938	46	212	60	276	47	197	25	92
038	POLVERIGI	273	1.292	126	581	71	323	61	297	67	295
039	RIPE	349	1.551	123	525	127	518	162	705	12	51
040	ROSOBA	173	732	61	268	93	379	126	583	29	129
041	SAN MARCELLO	218	938	77	352	57	257	68	335	12	68
042	SAN PAOLO DI JESI	40	145	16	87	44	168	47	219	153	612
043	SANTA MARIA NUOVA	205	856	152	713	239	1.032	231	1.103	103	447
044	SASSOFERRATO	1.495	6.074	459	1.978	379	1.641	567	2.586	332	1.319
045	SENIGALLIA	2.153	8.921	2.134	8.879	2.442	9.959	4.426	18.751	1.163	4.734
046	SERRA DE'CONTI	358	1.461	60	290	76	304	238	1.096	125	554
047	SERRA SAN QUIRICO	309	1.311	161	732	197	832	254	1.129	273	1.195
048	SIROLO	335	1.481	94	422	138	640	397	1.967	156	680
049	STAFFOLO	227	1.037	79	363	132	537	166	714	172	643
	TOTALE PROVINCIA	31.401	131.087	16.363	69.248	28.250	117.799	38.775	172.092	13.940	56.569

Tav. 19 — Abitazioni in complesso (occupate e

Codice dei Comuni	C O M U N I	TOTALE ABITAZIONI		A B I T A Z I O N I						
		Numero	Stanze	ACQUA POTABILE			GABINETTO			
				di acquedotto			di pozzo (a)	nell'abi- tazione	fuori dell'abi- tazione	Totale
				nell'abi- tazione	fuori dell'abi- tazione	Totale				
001	AGUGLIANO	793	3.328	767	3	770	9	672	85	757
002	ANCONA	33.636	137.531	33.094	105	33.199	332	32.020	1.295	33.315
003	ARCEVIA	2.725	12.486	2.213	70	2.283	211	1.608	464	2.072
004	BARBARA	385	1.582	362	8	370	8	279	27	306
005	BELVEDERE OSTRENSE	697	2.972	656	6	662	8	460	167	627
006	CAMERANO	1.463	6.334	1.423	11	1.434	27	1.389	81	1.430
007	CAMERATA PICENA	276	1.167	264	2	266	9	234	32	266
008	CASTELBELLINO	549	2.357	450	4	454	89	494	45	539
009	CASTEL COLONNA	295	1.270	273	8	281	8	143	82	225
010	CASTELPIDARDO	3.359	14.266	3.080	35	3.115	222	3.078	140	3.218
011	CASTELLEONE DI SUASA	478	1.908	442	4	446	4	350	20	370
012	CASTELPLANIO	960	4.295	758	33	791	108	686	239	925
013	CERRETO D'ESI	804	3.597	722	24	746	37	675	41	716
014	CHIARAVALLE	3.766	14.804	3.181	18	3.199	538	3.405	321	3.726
015	CORNALDO	1.540	6.694	1.360	12	1.372	146	1.000	216	1.216
016	CUPRAMONTANA	1.686	7.007	1.452	15	1.467	186	1.233	160	1.393
017	FABRIANO	9.050	39.875	8.762	100	8.862	117	7.994	265	8.259
018	FALCONARA MARITTIMA	7.808	32.149	7.689	15	7.704	97	7.506	235	7.741
019	FILOTTRANO	2.060	9.372	2.036	5	2.041	15	1.701	227	1.928
020	GENGA	981	3.970	814	64	878	5	554	80	634
021	JESI	12.013	50.527	11.154	56	11.210	698	10.584	1.259	11.843
022	LOBETO	2.468	11.002	2.366	15	2.381	73	2.288	106	2.394
023	MAIOLATI SPONTINI	1.142	4.980	926	13	939	176	955	81	1.036
024	MERGO	296	1.484	223	13	236	27	199	35	234
025	MONSANO	423	1.879	343	3	346	52	378	40	418
026	MONTECAROTTO	761	3.494	627	25	652	65	558	107	665
027	MONTENARCIANO	1.866	7.641	1.736	26	1.762	85	1.621	174	1.795
028	MONTENARDO	335	1.513	246	6	252	79	245	52	297
029	MONTE ROBERTO	512	2.044	425	9	434	73	418	68	486
030	MONTE SAN VITO	1.118	4.570	958	23	981	110	791	259	1.050
031	MORRO D'ALBA	524	2.390	520	2	522	-	378	93	471
032	MURANA	1.482	6.976	1.448	3	1.451	27	1.426	35	1.461
033	OPFAGNA	452	1.936	333	4	337	98	356	36	392
034	OSINO	6.027	28.189	5.367	92	5.459	525	5.237	520	5.757
035	OSTRA	1.562	6.894	1.452	8	1.460	91	1.119	287	1.406
036	OSTRA VETERE	1.027	4.806	950	3	953	51	737	61	798
037	POGGIO SAN MARCELLO	398	1.715	250	5	255	88	183	105	288
038	POLVERIGI	598	2.788	594	3	597	-	512	46	558
039	RIPE	773	3.350	680	9	689	61	513	158	671
040	ROSORA	482	2.091	335	17	352	105	382	62	444
041	SAN MARCELLO	432	1.950	432	-	432	-	368	59	427
042	SAN PAOLO DI JESI	300	1.231	276	13	289	5	200	27	227
043	SANTA MARIA NUOVA	930	4.151	923	3	926	3	790	119	909
044	SASSOFERRATO	3.232	13.598	2.786	187	2.973	73	2.238	156	2.394
045	SENIGALLIA	12.318	51.244	10.774	139	10.913	1.222	10.965	1.061	12.026
046	SERRA DE'CONTI	857	3.705	703	33	736	104	659	150	809
047	SERRA SAN QUIRICO	1.194	5.199	868	62	930	201	822	157	979
048	SIROLO	1.120	5.190	988	16	1.004	104	1.001	63	1.064
049	STAFFOLO	776	3.294	748	11	759	7	565	66	631
	<b>TOTALE PROVINCIA</b>	<b>128.729</b>	<b>546.795</b>	<b>119.229</b>	<b>1.341</b>	<b>120.570</b>	<b>6.379</b>	<b>111.929</b>	<b>9.664</b>	<b>121.593</b>

## non occupate) per servizio installato

## FORNITE DI

BAGNO (b)	ELETRICITÀ			GAS		IMPIANTO DI RISCALDAMENTO		C O M U N I	Indice dei Comuni
	per illuminazione	per illuminazione e altri usi	Totale	da rete di distribuzione	in bombole	centrale	autonomo		
434	207	579	786	-	622	148	129	AGUGLIANO	001
27.009	2.137	31.448	33.585	19.895	11.029	12.608	7.377	ANCONA	002
1.124	1.624	1.021	2.645	-	2.013	183	224	ARCEVIA	003
195	136	248	384	-	350	39	37	BARBARA	004
335	345	344	689	-	613	50	56	BELVEDERE OSTRENSE	005
1.107	124	1.339	1.463	-	1.423	367	347	CABERANO	006
143	63	212	275	-	270	31	37	CAMERATA PICENA	007
380	97	450	547	-	547	66	108	CASTELBELLIÑO	008
98	79	213	292	-	285	3	22	CASTEL COLONNA	009
2.393	592	2.746	3.338	-	3.223	544	881	CASTELFIDARDO	010
234	89	369	458	-	420	15	69	CASTELLEONE DI SUASA	011
480	270	669	939	-	862	92	149	CASTELPLANIO	012
445	182	608	790	-	735	78	198	CERRETO D'ESI	013
2.933	192	3.551	3.743	39	3.239	1.427	670	CHIARAVALLE	014
723	820	712	1.532	-	1.413	76	277	CORINALDO	015
873	639	1.021	1.660	-	1.526	224	182	CUPRANONTANA	016
6.530	2.089	6.905	8.994	-	8.679	2.199	1.881	FABRIANO	017
6.807	376	7.424	7.800	-	7.445	4.273	1.316	FALCONARA MARITTIMA	018
1.292	374	1.685	2.059	-	1.952	330	445	FILOTTRANO	019
392	452	488	940	-	755	26	68	GENGA	020
8.871	1.343	10.538	11.881	7.760	4.050	1.871	3.993	JESI	021
1.897	279	2.187	2.466	-	2.428	491	657	LORETO	022
764	251	862	1.113	-	1.050	218	215	MAIOLATI SPONTINI	023
134	64	227	291	-	233	22	33	MERGO	024
260	53	338	391	-	371	33	38	MORSANO	025
390	237	516	753	-	699	49	125	MONTECAROTTO	026
1.361	188	1.656	1.844	-	1.765	373	360	MONTEMARCIANO	027
205	179	155	334	-	331	21	46	MONTERADO	028
272	142	365	507	-	497	48	60	MONTE ROBERTO	029
553	253	825	1.078	-	1.011	72	159	MONTE SAN VITO	030
245	220	304	524	-	486	22	73	MORRO D'ALBA	031
1.337	112	1.367	1.479	-	1.436	166	274	MOMANA	032
228	151	270	421	-	376	39	69	OPFAGNA	033
4.062	983	5.016	5.999	-	5.709	1.103	1.632	OSIMO	034
886	495	1.060	1.555	-	1.482	158	256	OSTRA	035
531	166	845	1.011	-	829	121	124	OSTRA VETERE	036
125	248	112	360	-	310	12	34	POGGIO SAN MARCELLO	037
261	63	535	598	-	573	45	61	POLVERIGI	038
402	144	603	747	-	701	67	111	RIPE	039
280	161	314	475	-	456	71	81	ROSORA	040
218	200	231	431	-	404	21	66	SAN MARCELLO	041
143	188	112	300	-	267	14	32	SAN PAOLO DI JESI	042
552	217	709	926	-	916	63	185	SANTA MARIA NUOVA	043
1.592	1.648	1.473	3.121	-	2.851	255	414	SASSOFERRATO	044
9.710	1.314	10.934	12.248	-	10.595	4.059	2.290	SENIGALLIA	045
500	241	611	852	-	709	87	156	SERRA DE'CONTI	046
561	573	594	1.167	-	1.099	36	167	SERRA SAN QUIRICO	047
778	337	777	1.114	-	1.056	228	208	SIROLO	048
374	322	442	764	-	707	59	71	STAFFOLO	049
91.419	21.659	106.010	127.669	27.694	90.798	32.603	26.403	TOTALE PROVINCIA	

## Tav. 20 — Abitazioni occupate

Codice dei Comuni	C O M U N I	P R O P R I E T À						A F F I			
		Abitazioni	Superficie m <sup>2</sup>	Stanze		Occupanti		Abitazioni	Superficie m <sup>2</sup>	Stanze	
				Totale	adibite esclusiva- mente o promiscua- mente ad abitazione	Famiglie	Componenti			Totale	adibite esclusiva- mente o promiscua- mente ad abitazione
001	AGUGLIANO	333	26.607	1.448	1.431	362	1.401	136	9.192	487	485
002	ANCONA	15.062	1.334.776	65.914	65.377	16.393	52.487	14.543	1.071.513	54.712	54.453
003	ARCEVIA	1.246	103.375	5.832	5.767	1.266	4.147	344	23.903	1.352	1.340
004	BARBARA	207	15.638	880	872	213	782	70	4.292	253	251
005	BELVEDERE OSTRENSE	329	25.386	1.453	1.431	364	1.209	112	7.410	404	401
006	CAMERANO	795	71.308	3.635	3.594	881	3.334	375	25.639	1.369	1.363
007	CAMERATA PICENA	125	9.325	547	535	137	501	47	2.937	180	179
008	CASTELBELLINO	285	25.440	1.277	1.250	294	1.126	137	9.962	505	505
009	CASTEL COLONNA	130	9.907	542	533	131	508	41	2.646	157	157
010	CASTELFIDARDO	1.921	166.297	8.603	8.393	2.015	7.605	833	58.152	3.099	3.081
011	CASTELLEONE DI SUASA	230	18.614	980	948	239	905	63	4.419	219	218
012	CASTELPLANIO	459	40.701	2.205	2.099	480	1.678	232	15.587	868	864
013	CERRETO D'ESI	503	45.204	2.320	2.297	547	1.700	110	8.212	436	435
014	CHIABAVALLE	1.963	164.915	8.218	8.146	2.132	6.836	1.270	89.625	4.495	4.480
015	CORINALDO	870	71.786	3.896	3.817	916	3.430	199	13.332	734	727
016	CUPRANONTANA	830	67.558	3.687	3.645	869	2.885	386	26.532	1.406	1.395
017	FABBIANO	4.922	427.927	22.439	22.041	5.304	17.064	2.451	198.548	9.979	9.881
018	FALCONARA MARITTIMA	3.489	307.284	15.316	15.096	3.635	12.286	3.063	231.810	11.648	11.584
019	FILOTTRANO	1.270	111.809	5.843	5.752	1.395	5.449	328	22.770	1.195	1.188
020	GENGA	626	45.483	2.587	2.558	631	2.065	80	5.249	315	310
021	JESI	5.975	499.168	26.455	25.952	6.223	20.780	4.557	316.529	17.130	16.964
022	LORETO	1.382	127.947	6.507	6.358	1.495	5.404	758	59.061	2.993	2.960
023	MAIOLATI SPONTINI	520	44.557	2.325	2.269	571	1.999	257	17.932	964	955
024	MERGO	136	12.582	696	675	140	525	31	2.367	132	132
025	MONSANO	155	12.995	720	705	178	646	94	6.517	375	365
026	MONTECAROTTO	400	31.950	1.919	1.886	403	1.472	151	9.043	561	557
027	MONTENARCIANO	843	67.789	3.669	3.554	912	3.006	426	28.633	1.558	1.545
028	MONTESADO	194	16.248	872	846	203	786	75	4.860	287	282
029	MONTE ROBERTO	218	16.387	912	891	227	766	89	5.384	303	299
030	MONTE SAN VITO	559	42.724	2.370	2.353	613	2.127	215	13.902	747	744
031	MORRO D'ALBA	220	16.763	1.012	980	230	852	93	5.570	340	338
032	MUNANA	398	34.447	1.896	1.875	408	1.384	188	13.265	715	710
033	OFFAGNA	179	15.321	805	780	191	733	95	6.481	337	328
034	OSIMO	3.145	300.701	15.503	15.030	3.341	12.703	1.712	129.359	6.900	6.827
035	OSTRA	858	67.368	3.829	3.764	897	3.317	264	17.531	992	982
036	OSTRA VETERE	446	36.746	2.097	2.057	495	1.737	185	12.328	672	667
037	POGGIO SAN MARCELLO	139	10.190	640	617	144	503	49	2.765	163	163
038	POLVERIGI	211	18.383	1.033	1.021	239	880	127	9.017	484	482
039	RIFE	402	32.799	1.746	1.681	438	1.566	119	7.451	421	411
040	ROSCOA	252	19.943	1.129	1.105	259	888	98	6.946	377	370
041	SAN MARCELLO	191	16.029	907	894	211	766	87	5.246	316	315
042	SAN PAOLO DI JESI	150	11.400	648	629	156	590	43	2.469	144	143
043	SANTA MARIA NUOVA	564	49.501	2.657	2.542	592	2.342	171	11.765	631	624
044	SASSOFERRATO	1.542	121.492	6.900	6.736	1.588	4.865	493	35.465	1.907	1.893
045	SENIGALLIA	5.391	479.277	23.718	23.316	5.426	19.648	3.703	278.941	13.972	13.828
046	SERRA DE'CONTI	477	39.729	2.116	2.074	510	1.773	123	7.958	451	449
047	SERRA SAN QUIRICO	576	46.850	2.643	2.599	618	2.111	232	15.756	894	884
048	SIBOLO	454	39.532	2.159	2.113	480	1.601	251	17.155	968	961
049	STAFFOLO	322	24.377	1.376	1.353	340	1.122	129	7.413	450	449
	<b>TOTALE PROVINCIA</b>	<b>61.894</b>	<b>5.342.495</b>	<b>276.881</b>	<b>272.237</b>	<b>65.732</b>	<b>224.290</b>	<b>39.635</b>	<b>2.888.839</b>	<b>149.997</b>	<b>148.924</b>

## per titolo di godimento

T T O		A L T R O T I T O L O						C O M U N I	Codice del Comuni
Occupanti		Abitazioni	Superficie m <sup>2</sup>	Stanze		Occupanti			
Famiglie	Componenti			Totale	adibite esclusiva- mente o promiscua- mente ad abitazione	Famiglie	Componenti		
138	483	150	12.820	664	660	153	755	AGUGLIANO	001
15.553	48.550	1.678	144.246	7.346	7.247	1.815	6.869	ANCONA	002
347	1.012	416	40.546	2.151	2.138	417	1.783	ARCEVIA	003
73	243	51	4.070	236	235	52	245	BARBARA	004
116	370	166	11.983	702	698	173	753	BELVEDERE OSTRENSE	005
386	1.362	180	17.696	877	861	202	923	CAMERANO	006
51	177	84	6.847	366	359	95	434	CAMERATA PICENA	007
138	453	74	6.585	347	336	76	324	CASTELBELLINGO	008
41	151	65	5.223	297	297	66	304	CASTEL COLONNA	009
864	3.050	355	30.826	1.589	1.555	371	1.739	CASTELPIDARDO	010
63	183	80	6.505	332	329	80	372	CASTELLEONE DI SUASA	011
233	745	139	12.500	650	634	141	560	CASTELPLANIO	012
117	364	54	5.083	249	249	58	202	CERRETO D'ESI	013
1.325	4.015	225	19.529	955	950	241	945	CHIARAVALLE	014
207	659	271	21.542	1.186	1.176	276	1.200	CORINALDO	015
400	1.222	216	16.324	924	923	222	874	CUPRAMONTANA	016
2.610	8.139	462	41.734	2.214	2.179	505	1.735	FABRIANO	017
3.124	10.215	381	32.027	1.693	1.663	392	1.480	FALCONARA MARITTIMA	018
345	1.094	360	31.362	1.782	1.767	372	1.814	FILOTTRANO	019
80	278	47	3.662	217	210	48	145	GENGA	020
4.653	14.554	983	85.072	4.577	4.401	1.018	4.226	JESI	021
792	2.621	236	20.988	1.060	1.048	251	1.050	LOBETO	022
267	866	138	12.668	680	669	151	643	MAIOLATI SPONTINI	023
32	116	45	3.830	225	223	45	177	MERGO	024
104	353	111	9.091	493	488	120	583	MONSANO	025
151	464	123	9.709	581	579	125	528	MONTECAROTTO	026
444	1.408	255	18.263	1.045	1.015	274	1.085	MONTENARCIANO	027
78	294	41	3.548	203	201	43	199	MONTENARDO	028
91	277	130	9.451	542	523	130	588	MONTE ROBERTO	029
229	685	208	15.974	895	892	223	904	MONTE SAN VITO	030
94	293	141	10.268	647	631	144	699	MORRO D'ALBA	031
197	623	91	8.134	431	426	93	410	MUNANA	032
100	330	66	5.091	270	267	70	296	OFFAGNA	033
1.767	6.156	877	85.698	4.441	4.296	933	4.665	OSIMO	034
270	858	333	28.094	1.569	1.541	340	1.625	OSTRA	035
197	652	203	18.658	1.106	1.100	214	1.024	OSTRA VETERE	036
49	128	88	5.656	395	395	90	334	POGGIO SAN MARCELLO	037
129	424	124	11.565	691	685	133	655	POLVERIGI	038
126	385	112	9.968	546	537	114	545	RIPE	039
98	305	60	5.025	275	274	60	240	ROSORA	040
95	277	137	10.456	644	642	143	709	SAN MARCELLO	041
44	122	72	4.835	300	296	77	343	SAN PAOLO DI JESI	042
177	585	121	10.350	543	537	125	594	SANTA MARIA NUOVA	043
504	1.603	195	15.412	885	881	200	686	SASSOFERRATO	044
3.732	12.386	1.266	111.523	5.581	5.420	1.272	5.221	SENGIALLIA	045
126	400	118	10.717	554	546	126	499	SERRA DE'CONTI	046
240	764	159	13.727	762	759	174	648	SERRA SAN QUIRICO	047
257	857	144	11.023	638	635	148	597	SIROLO	048
136	425	189	15.291	846	843	189	858	STAFFOLO	049
41.390	131.976	12.220	1.051.195	56.202	55.216	12.789	54.087	TOTALE PROVINCIA	

Tav. 21 — Abitazioni occupate per epoca

Codice dei Comuni	C O M U N I	A B I T A Z I O N I   O C C U P A T E									
		E P O C A   D I   C O S T R U Z I O N E									
		Prima del 1919		1919-1945		1946-1960		dopo il 1960		epoca ignota	
		Abitazioni	Stanze	Abitazioni	Stanze	Abitazioni	Stanze	Abitazioni	Stanze	Abitazioni	Stanze
001	AGUGLIANO	171	674	90	400	102	431	161	720	95	374
002	ANCONA	5.606	21.393	4.387	18.242	10.074	40.837	9.394	40.651	1.822	6.849
003	ARCEVIA	768	3.569	271	1.308	218	983	348	1.586	401	1.889
004	BARBARA	98	387	30	134	50	193	78	339	72	316
005	BELVEDERE OSTRENSE	113	487	64	251	91	366	119	521	220	934
006	CAMERANO	264	1.244	111	431	333	1.337	465	2.113	177	756
007	CAMERATA PICENA	53	235	26	117	19	97	31	141	127	503
008	CASTELBELLINGO	150	666	97	408	79	316	136	599	34	140
009	CASTEL COLONNA	39	165	51	232	31	134	38	143	77	322
010	CASTELFIDARDO	491	2.219	327	1.297	1.101	4.631	902	4.023	288	1.121
011	CASTELLEONE DI SUASA	13	67	21	76	53	228	91	398	195	762
012	CASTELPLANIO	246	1.101	69	324	101	441	214	961	200	896
013	CERRETO D'ESI	283	1.289	70	313	88	391	181	828	45	184
014	CHIARAVALLE	666	2.418	416	1.538	841	3.293	1.284	5.467	251	952
015	CORINALDO	482	2.093	107	486	206	858	312	1.448	233	931
016	CUPRANONTANA	545	2.259	103	462	216	870	361	1.593	207	833
017	FABRIANO	2.143	9.073	927	4.079	1.693	7.531	2.121	10.054	951	3.895
018	FALCONARA MARITTIMA	791	3.187	767	3.010	1.710	6.955	3.378	14.458	287	1.047
019	PILOTTRANO	440	1.997	196	900	379	1.745	747	3.350	196	828
020	GENGA	380	1.515	91	409	73	334	101	431	108	430
021	JESI	2.673	10.648	1.419	5.648	2.239	9.386	3.643	16.689	1.541	5.791
022	LOBETO	525	2.299	134	585	590	2.641	779	3.608	348	1.427
023	MAIOLATI SPONTINI	215	932	104	449	188	780	335	1.510	73	298
024	MERGO	125	646	15	79	27	124	29	129	16	75
025	MONSANO	163	703	38	162	57	265	63	291	39	167
026	MONTECAROTTO	296	1.319	71	322	70	309	107	503	130	608
027	MONTEMARCIANO	467	1.910	183	725	271	1.118	386	1.710	217	809
028	MONTEBADO	105	444	72	318	50	212	67	315	16	73
029	MONTE ROBERTO	174	696	66	268	69	285	66	273	62	235
030	MONTE SAN VITO	434	1.759	165	654	124	490	152	673	107	436
031	MORRO D'ALBA	210	943	52	223	81	331	61	302	50	200
032	MURANA	165	744	49	244	170	724	234	1.047	59	283
033	OFFAGNA	59	253	10	36	51	205	56	267	164	651
034	OSIMO	1.447	6.796	668	3.166	1.307	5.999	1.685	8.074	627	2.809
035	OSTRA	532	2.294	233	1.007	203	884	319	1.496	168	709
036	OSTRA VETERE	285	1.368	131	615	164	734	187	845	67	313
037	POGGIO SAN MARCELLO	134	577	30	145	50	230	39	162	23	84
038	POLVERIGI	209	1.035	76	371	63	284	55	262	59	256
039	RIFE	289	1.262	102	442	114	465	118	503	10	41
040	ROSORA	133	559	55	247	88	360	112	515	22	100
041	SAN MARCELLO	207	878	75	345	55	249	67	332	11	63
042	SAN PAOLO DI JESI	36	132	16	87	42	162	45	208	126	503
043	SANTA MARIA NUOVA	189	787	143	677	232	999	210	1.012	82	356
044	SASSOFERRATO	951	3.969	308	1.370	308	1.355	446	2.091	217	907
045	SENIGALLIA	1.824	7.527	1.840	7.607	2.135	8.733	3.631	15.676	930	3.728
046	SERRA DE'CONTI	267	1.087	49	243	71	284	217	996	114	511
047	SERRA SAN QUIRICO	218	974	142	651	178	752	209	949	220	973
048	SIROLO	235	1.021	78	339	115	509	297	1.388	124	508
049	STAFFOLO	173	747	64	293	115	477	138	599	150	556
	<b>TOTALE PROVINCIA</b>	<b>26.482</b>	<b>110.347</b>	<b>14.609</b>	<b>61.735</b>	<b>26.685</b>	<b>111.317</b>	<b>34.215</b>	<b>152.249</b>	<b>11.758</b>	<b>47.432</b>

## di costruzione e titolo di godimento

D I C U I I N P R O P R I E T A										C O M U N I	Codice dei Comuni
E P O C A D I C O S T R U Z I O N E											
Prima del 1919		1919-1945		1946-1960		dopo il 1960		epoca ignota			
Abitazioni	Stanze	Abitazioni	Stanze	Abitazioni	Stanze	Abitazioni	Stanze	Abitazioni	Stanze		
76	300	39	168	61	267	107	512	50	201	AGUGLIANO	001
2.077	8.620	1.743	7.801	5.048	21.771	5.616	25.455	578	2.267	ANCONA	002
423	1.980	185	884	142	645	253	1.192	243	1.131	ARCEVIA	003
65	266	21	88	24	102	62	280	35	144	BARBARA	004
66	311	40	155	46	190	89	405	88	392	BELVEDERE OSTRENSE	005
105	523	47	198	204	890	337	1.583	102	441	CARRANO	006
21	93	15	65	11	57	29	131	49	201	CARRARA PICENA	007
60	293	54	237	55	230	101	445	15	72	CASTELBELLINO	008
10	37	31	147	22	98	26	100	41	160	CASTEL COLONNA	009
230	1.067	164	689	718	3.166	677	3.127	132	554	CASTELFIDARDO	010
8	45	17	63	28	135	74	338	103	399	CASTELLEONE DI SUASA	011
128	623	43	216	52	257	149	683	87	426	CASTELPLANIO	012
203	960	50	230	76	342	150	695	24	93	CERRETO D'ESI	013
333	1.287	208	833	500	2.087	828	3.636	94	375	CHIARAVALLE	014
274	1.212	70	320	136	584	268	1.263	122	517	CORNALDO	015
304	1.359	62	292	123	513	244	1.096	97	427	CUPRANO TANA	016
1.414	6.156	562	2.582	1.133	5.170	1.329	6.496	484	2.035	FABRIANO	017
380	1.628	311	1.348	928	3.993	1.789	8.035	81	312	FALCONARA MARITTIMA	018
244	1.182	118	538	206	997	604	2.740	98	386	FILOTTRANO	019
335	1.326	65	296	62	281	87	379	77	305	GENGA	020
1.278	5.273	664	2.867	1.268	5.668	2.178	10.345	587	2.302	JESI	021
295	1.374	71	317	337	1.634	535	2.566	144	616	LORETO	022
110	438	51	227	113	505	214	1.019	32	136	MAIOLATI SPONTINI	023
77	415	10	54	19	85	23	105	7	37	MERGO	024
65	281	14	59	17	100	48	232	11	48	MORSANO	025
170	814	44	216	45	202	82	397	59	290	MONTECAROTTO	026
223	961	117	498	172	740	237	1.101	94	369	MONTENARCIANO	027
54	234	49	221	26	115	58	278	7	24	MONTEBADO	028
62	247	37	165	46	193	47	206	26	101	MONTE ROBERTO	029
231	958	92	365	72	305	114	527	50	215	MONTE SAN VITO	030
92	412	21	98	40	172	41	225	26	105	MORRO D'ALBA	031
96	452	34	177	103	473	147	713	18	81	MURANA	032
26	112	6	26	24	106	42	207	81	354	OFFAGNA	033
657	3.244	330	1.642	751	3.631	1.136	5.690	271	1.296	OSIMO	034
265	1.156	139	597	138	623	248	1.184	68	269	OSTRA	035
139	641	72	343	72	343	133	618	30	152	OSTRA VETERE	036
65	294	15	79	23	111	28	123	8	33	POGGIO SAN MARCELLO	037
94	461	30	138	23	113	35	181	29	140	POLVERIGI	038
146	639	72	308	82	353	96	423	6	23	RIPE	039
72	313	33	148	59	250	74	353	14	65	ROSORA	040
68	300	42	187	26	124	49	258	6	38	SAN MARCELLO	041
26	103	11	59	26	109	38	179	49	198	SAN PAOLO DI JESI	042
100	456	93	464	168	747	167	830	36	160	SANTA MARIA NUOVA	043
692	2.920	215	1.011	206	944	301	1.466	128	559	SASSOFERRATO	044
886	3.751	913	4.123	1.247	5.344	2.019	9.148	326	1.352	SENIGALLIA	045
175	735	33	168	49	208	168	787	52	218	SERRA DE'CONTI	046
117	536	76	366	97	437	161	758	125	546	SERRA SAN QUIRICO	047
94	429	42	196	79	375	193	950	46	209	SIROLO	048
70	306	25	121	66	274	93	413	68	262	STAFFOLO	049
13.201	57.523	7.196	32.390	14.969	66.059	21.524	99.873	5.004	21.036	TOTALE PROVINCIA	

Tav. 22 — Abitazioni occupate

Codice dei Comuni	C O M U N I	A B I T A Z I O N I								
		1			2			3		
		Abitazioni	Occupanti		Abitazioni	Occupanti		Abitazioni	Occupanti	
			Famiglie	Componenti		Famiglie	Componenti		Famiglie	Componenti
001	AGUGLIANO	9	9	32	28	28	74	134	137	459
002	ANCONA	315	328	820	2.226	2.291	5.355	6.614	6.969	20.114
003	ARCEVIA	6	6	6	110	110	207	370	372	982
004	BARBARA	1	1	1	11	11	22	84	85	257
005	BELVEDERE OSTRENSE	2	2	6	42	43	85	128	132	406
006	CAMERANO	2	2	2	74	75	203	220	223	728
007	CAMERATA PICENA	-	-	-	17	18	38	47	49	166
008	CASTELBELLINO	2	2	2	39	39	98	94	96	279
009	CASTEL COLONNA	2	2	3	20	20	44	50	51	171
010	CASTELPIDARDO	7	7	11	177	180	462	633	663	2.205
011	CASTELLEONE DI SUASA	3	3	3	27	28	60	100	101	301
012	CASTELPLANIO	1	1	1	40	40	84	157	160	461
013	CERRETO D'ESI	-	-	-	17	17	29	112	114	308
014	CHIARAVALLE	11	11	19	315	319	687	781	805	2.262
015	CORINALDO	4	4	5	104	106	214	272	280	883
016	CUPRAMONTANA	9	9	23	96	97	187	326	333	971
017	FABRIANO	23	23	40	410	426	909	1.321	1.365	3.798
018	FALCONARA MARITTIMA	11	11	19	389	391	855	1.389	1.402	4.086
019	PILOTTRANO	3	3	3	124	124	275	293	313	987
020	GENGA	3	3	7	75	75	155	180	180	522
021	JESI	61	63	104	1.097	1.107	2.370	2.493	2.544	7.145
022	LORETO	6	6	8	123	126	289	360	374	1.188
023	MAIOLATI SPONTINI	2	2	2	55	55	111	150	152	452
024	NERGO	-	-	-	5	5	12	23	23	71
025	MONSANO	-	-	-	13	13	27	75	81	266
026	MONTECAROTTO	2	2	3	36	36	57	121	122	368
027	MONTEMARCIANO	11	11	20	132	137	278	337	351	1.112
028	MONTERADO	-	-	-	10	10	28	48	51	163
029	MONTE ROBERTO	3	3	3	36	37	84	122	124	411
030	MONTE SAN VITO	5	5	5	86	86	189	273	286	882
031	MORRO D'ALBA	-	-	-	15	15	35	121	123	392
032	MURANA	2	2	3	47	48	114	95	103	284
033	OFFAGNA	3	3	3	25	25	38	89	90	299
034	OSIMO	24	26	50	230	235	489	873	896	2.791
035	OSTRA	11	11	14	75	75	166	287	295	914
036	OSTRA VETERE	1	1	3	53	53	119	125	129	392
037	POGGIO SAN MARCELLO	1	1	1	22	22	38	54	54	165
038	POLVERIGI	-	-	-	16	16	30	80	85	267
039	RIPE	2	2	3	58	60	140	128	132	404
040	ROSORA	1	1	2	19	19	39	81	81	228
041	SAN MARCELLO	-	-	-	18	18	34	78	83	248
042	SAN PAOLO DI JESI	-	-	-	22	22	41	55	59	199
043	SANTA MARIA NUOVA	6	6	10	84	86	202	134	135	457
044	SASSOFERRATO	13	13	29	157	158	315	499	506	1.354
045	SENIGALLIA	43	43	62	849	851	1.867	2.029	2.041	6.276
046	SERRA DE'CONTI	4	4	10	35	36	67	120	123	342
047	SERRA SAN QUIRICO	-	-	-	44	44	88	186	194	533
048	SIROLO	2	2	2	52	53	113	134	137	398
049	STAFFOLO	1	1	1	43	44	88	166	175	510
	<b>TOTALE PROVINCIA</b>	<b>618</b>	<b>635</b>	<b>1.341</b>	<b>7.798</b>	<b>7.930</b>	<b>17.511</b>	<b>22.641</b>	<b>23.379</b>	<b>68.857</b>



## per numero di stanze

C O N S T A N Z E										C O M U N I	Codice dei Comuni
4			5			6 e più					
Abitazioni	Occupanti		Abitazioni	Occupanti		Abitazioni	Stanze	Occupanti			
	Famiglie	Componenti		Famiglie	Componenti			Famiglie	Componenti		
250	259	1.078	119	130	575	79	537	90	421	AGUGLIANO	001
12.141	13.128	42.527	6.843	7.530	26.200	3.144	20.584	3.515	12.890	ARCONA	002
645	651	2.134	380	385	1.481	495	3.519	506	2.132	ARCEVIA	003
133	135	482	62	64	300	37	252	42	208	BARBARA	004
247	272	962	105	116	501	83	576	88	372	BELVEDERE OSTRENSE	005
518	566	2.098	359	395	1.595	177	1.204	208	993	CABERANO	006
100	117	424	57	62	300	35	233	37	184	CAMERATA PICENA	007
203	207	796	73	75	330	85	590	89	398	CASTELBELLINO	008
90	90	356	31	32	141	43	289	43	248	CASTEL COLONNA	009
1.298	1.351	5.181	569	606	2.475	425	2.994	443	2.060	CASTELPIDARDO	010
140	144	546	58	61	283	45	324	45	267	CASTELLONE DI SUASA	011
306	314	1.117	176	181	697	150	1.067	158	623	CASTELPLANIO	012
268	282	864	157	171	600	113	778	138	465	CERRETO D'ESI	013
1.496	1.601	5.222	602	679	2.429	253	1.690	283	1.177	CHIABAVALLE	014
490	511	1.876	223	230	1.029	247	1.713	268	1.282	COBINALDO	015
506	519	1.795	292	312	1.186	203	1.354	221	819	COPPRAMONTANA	016
2.905	3.101	9.771	1.926	2.108	7.272	1.250	8.576	1.396	5.148	FABRIANO	017
3.131	3.230	10.922	1.440	1.516	5.638	573	3.977	601	2.461	FALCONARA MARITTIMA	018
748	800	3.095	425	462	2.064	365	2.573	410	1.933	FILOTTRANO	019
261	261	851	111	115	441	123	827	125	512	GENGA	020
3.787	3.908	13.310	2.545	2.675	9.881	1.532	10.555	1.597	6.750	JESI	021
922	971	3.451	628	679	2.547	337	2.400	387	1.592	LOBETO	022
347	375	1.303	239	270	1.058	122	824	139	582	MATOLATI SPONTINI	023
74	74	271	60	63	249	50	378	52	215	MERGO	024
138	155	556	85	98	461	49	360	55	272	MONSANO	025
250	252	874	128	128	525	137	984	139	637	MONTICAROTTO	026
583	627	2.130	298	328	1.220	163	1.164	176	739	MONTESARCIANO	027
143	150	555	60	61	295	49	326	52	238	MONTENARDO	028
157	160	587	64	66	265	55	368	58	281	MONTE ROBERTO	029
339	367	1.302	143	159	642	136	945	162	696	MONTE SAN VITO	030
159	165	618	78	81	399	81	580	84	400	MORRO D'ALBA	031
262	266	906	144	149	559	127	893	130	551	MUHANA	032
126	133	547	51	57	233	46	333	53	239	OFFAGNA	033
1.927	2.002	7.456	1.383	1.474	6.071	1.297	9.118	1.408	6.667	OSIMO	034
556	572	2.177	276	290	1.234	250	1.764	264	1.295	OSTRA	035
279	301	1.031	176	198	796	200	1.397	224	1.072	OSTRA VETERE	036
103	106	345	46	46	172	50	349	54	244	POGGIO SAN MARCELLO	037
146	157	553	89	98	385	131	907	145	724	POLVERIGI	038
221	236	870	118	130	531	106	737	118	548	RIPE	039
169	171	584	81	84	316	59	418	61	264	ROSORA	040
147	159	607	91	101	427	81	554	88	436	SAN MARCELLO	041
109	112	426	44	45	200	35	227	39	189	SAN PAOLO DI JESI	042
287	300	1.148	163	173	739	182	1.292	194	965	SANTA MARIA NUOVA	043
799	818	2.581	375	388	1.386	387	2.797	409	1.489	SASSOFERRATO	044
4.268	4.290	15.527	1.857	1.877	7.564	1.314	9.086	1.328	5.959	SENIGALLIA	045
290	315	1.043	167	175	707	102	692	109	503	SERRA DE'CONTI	046
380	400	1.384	192	207	780	165	1.173	187	738	SERRA SAN QUIRICO	047
340	353	1.226	171	184	693	150	1.042	156	623	SIBOLO	048
229	240	872	111	112	468	90	616	93	466	STAFFOLO	049
43.413	45.674	156.337	23.871	25.626	96.340	15.408	105.936	16.667	69.967	TOTALE PROVINCIA	

Tav. 23 — Abitazioni occupate

Codice del Comune	C O M U N I	TOTALE ABITAZIONI		A B I T A Z I O N I						
		Numero	Stanze	ACQUA POTABILE			GABINETTO			
				di acquedotto			di pozzo (a)	nell'abitazione	fuori dell'abitazione	Totale
				nell'abitazione	fuori dell'abitazione	Totale				
001	AGUGLIANO	619	2.599	601	3	604	8	539	63	602
002	ANCONA	31.283	127.972	30.851	82	30.933	275	29.803	1.194	30.997
003	ANCEVIA	2.006	9.335	1.768	37	1.805	140	1.294	366	1.660
004	BARBARA	328	1.369	310	7	317	8	237	23	260
005	BELVEDERE OSTRENSE	607	2.559	593	5	598	5	418	130	548
006	CAMERANO	1.350	5.881	1.313	9	1.322	26	1.252	66	1.318
007	CAMERATA PICENA	256	1.093	245	2	247	9	216	32	248
008	CASTELBELLINO	496	2.129	406	3	409	82	452	36	488
009	CASTEL COLONNA	236	996	224	8	232	2	123	54	177
010	CASTELFIDARDO	3.109	13.291	2.861	32	2.893	208	2.858	124	2.982
011	CASTELLEONE DI SUASA	373	1.531	364	3	367	3	281	19	300
012	CASTELPLANIO	830	3.723	679	24	703	93	621	183	804
013	CERRETO D'ESI	667	3.005	626	15	641	19	596	32	628
014	CHIARAVALLE	3.458	13.668	2.922	14	2.936	506	3.156	274	3.430
015	CORINALDO	1.340	5.816	1.198	7	1.205	124	906	187	1.093
016	CUPRANONTANA	1.432	6.017	1.263	7	1.270	150	1.108	133	1.241
017	FABBIANO	7.835	34.632	7.661	63	7.724	86	7.065	218	7.283
018	FALCONARA MARITTIMA	6.933	28.657	6.821	14	6.835	94	6.660	213	6.873
019	FILOTTRANO	1.958	8.820	1.935	5	1.940	14	1.610	219	1.829
020	GENGA	753	3.119	674	39	713	3	462	62	524
021	JESI	11.515	48.162	10.763	45	10.808	632	10.183	1.184	11.367
022	LOBETO	2.376	10.560	2.276	15	2.291	71	2.202	106	2.308
023	MAIOLATI SPONTINI	915	3.969	760	7	767	138	795	59	854
024	MERGO	212	1.053	176	10	186	22	162	26	188
025	MONSANO	360	1.588	307	3	310	48	328	28	356
026	MONTECAROTTO	674	3.061	570	21	591	51	509	92	601
027	MONTENARCIONO	1.524	6.272	1.408	24	1.432	77	1.312	156	1.468
028	MONTERRADO	310	1.362	223	6	229	78	222	51	273
029	MONTE ROBERTO	437	1.757	362	6	368	66	354	63	417
030	MONTE SAN VITO	982	4.012	853	17	870	106	726	220	946
031	MORRO D'ALBA	454	1.999	450	2	452	-	333	87	420
032	NUMANA	677	3.042	650	2	652	24	629	32	661
033	OFFAGNA	340	1.412	270	3	273	65	270	33	303
034	OSIMO	5.734	26.844	5.129	79	5.208	497	5.021	472	5.493
035	OSTRA	1.455	6.390	1.352	8	1.360	89	1.032	276	1.308
036	OSTRA VETERE	834	3.875	783	2	785	47	605	58	663
037	POGGIO SAN MARCELLO	276	1.198	211	2	213	47	151	68	219
038	POLVERIGI	462	2.208	462	-	462	-	403	37	440
039	RIPE	633	2.713	578	5	583	45	430	131	561
040	ROSORA	410	1.781	288	14	302	95	325	56	381
041	SAN MARCELLO	415	1.867	415	-	415	-	353	57	410
042	SAN PAOLO DI JESI	265	1.092	244	11	255	5	186	26	212
043	SANTA MARIA NUOVA	856	3.831	850	3	853	3	728	109	837
044	SASSOFERRATO	2.230	9.692	2.076	69	2.145	49	1.640	103	1.743
045	SENIGALLIA	10.360	43.271	9.101	104	9.205	1.050	9.252	916	10.168
046	SERBA DE'CONTI	718	3.121	616	5	621	82	584	90	674
047	SERBA SAN QUIRICO	967	4.299	717	51	768	171	671	130	801
048	SIROLO	849	3.765	769	10	779	67	768	49	817
049	STAFFOLO	640	2.672	626	8	634	4	477	62	539
	<b>TOTALE PROVINCIA</b>	<b>113.749</b>	<b>483.080</b>	<b>106.600</b>	<b>911</b>	<b>107.511</b>	<b>5.484</b>	<b>100.308</b>	<b>8.405</b>	<b>108.713</b>

## per servizio installato

## F O R N I T E D I

BAGNO (b)	ELETRICITÀ			GAS		IMPIANTO DI RISCALDAMENTO		ABITAZIONI SFORNITE DI ACQUA POTABILE E GABI- NETTO	C O M U N I	Codice dei Comuni
	per illuminazione	per illuminazione e altri usi	Totale	da rete di distribuzione	in bombole	centrale	autonomo			
381	105	513	618	-	563	135	120	1	AGUGLIANO	001
25.432	1.710	29.563	31.273	18.790	10.165	11.709	7.058	-	ANCONA	002
935	1.100	901	2.001	-	1.993	161	196	42	ARCEVIA	003
173	109	219	328	-	319	32	35	1	BARBARA	004
318	277	330	607	-	605	47	55	-	BELVEDERE OSTRENSE	005
1.049	95	1.255	1.350	-	1.346	352	334	1	CAMERANO	006
141	59	197	256	-	254	31	37	-	CAMERATA PICENA	007
350	82	414	496	-	495	61	102	2	CASTELBELLINO	008
89	31	204	235	-	228	2	22	1	CASTEL COLONNA	009
2.271	528	2.579	3.107	-	3.072	499	851	2	CASTELPIDARDO	010
204	48	324	372	-	369	9	62	-	CASTELLONE DI SUASA	011
451	201	629	830	-	822	88	149	1	CASTELPLANIO	012
416	101	566	667	-	651	75	186	6	CERRATO D'ESI	013
2.765	131	3.327	3.458	38	3.218	1.329	658	-	CHIARAVALLE	014
671	672	667	1.339	-	1.320	74	252	6	CORINALDO	015
802	472	960	1.432	-	1.418	210	172	7	CUPRAMONTANA	016
5.992	1.411	6.412	7.823	-	7.709	2.085	1.812	25	FABRIANO	017
6.064	285	6.645	6.930	-	6.736	3.811	1.246	-	FALCONARA MARITTIMA	018
1.205	368	1.589	1.957	-	1.938	293	422	-	FILOTTRANO	019
348	320	431	751	-	744	26	64	33	GENGA	020
8.640	1.178	10.252	11.430	7.592	3.916	1.838	3.890	4	JESI	021
1.838	269	2.106	2.375	-	2.339	472	638	2	LORETO	022
648	158	757	915	-	909	186	189	5	MAIOLATI SPONTINI	023
114	18	194	212	-	198	14	30	2	MERGO	024
237	42	317	359	-	355	31	36	-	MONSANO	025
367	196	477	673	-	668	45	115	20	MONTECAROTTO	026
1.090	154	1.368	1.522	-	1.485	320	346	8	MONTENARCIANO	027
183	164	145	309	-	308	18	39	1	MONTEBRADO	028
237	112	324	436	-	430	41	55	-	MONTE ROBERTO	029
523	205	776	981	-	958	70	151	2	MONTE SAN VITO	030
227	179	275	454	-	449	21	69	1	MORRO D'ALBA	031
560	95	581	676	-	672	119	184	-	MUMANA	032
178	104	235	339	-	334	32	60	-	OFFAGNA	033
3.939	858	4.873	5.731	-	5.534	1.064	1.593	7	OSIMO	034
828	459	994	1.453	-	1.432	148	245	2	OSTRA	035
478	79	754	833	-	816	103	109	-	OSTRA VETERE	036
107	173	103	276	-	275	10	32	9	POGGIO SAN MARCELLO	037
234	37	425	462	-	461	43	54	-	POLVERIGI	038
341	104	528	632	-	620	53	105	3	RIPE	039
251	121	285	406	-	406	65	76	2	ROSORA	040
208	191	223	414	-	397	20	65	-	SAN MARCELLO	041
135	158	107	265	-	258	13	31	3	SAN PAOLO DI JESI	042
517	189	665	854	-	844	62	177	-	SANTA MARIA NUOVA	043
1.280	977	1.249	2.226	-	2.164	240	355	3	SASSOFERRATO	044
8.256	1.032	9.317	10.349	-	10.216	3.483	2.096	27	SENIGALLIA	045
469	153	562	715	-	659	70	152	-	SERRA DE'CONTI	046
468	455	509	964	-	952	28	151	17	SERRA SAN QUIRICO	047
601	179	670	849	-	841	181	169	-	SIROLO	048
312	262	378	640	-	634	47	63	1	STAFFOLO	049
83.323	16.406	97.174	113.580	26.420	83.495	29.866	25.108	247	TOTALE PROVINCIA	



**APPENDICE**



**Elenco delle categorie di attività economica che nella classificazione del 1971 sono comprese in un ramo diverso da quello considerato nella classificazione del 1961**

C L A S S I F I C A Z I O N E 1 9 7 1			RAMO DI ATTIVITÀ ECONOMICA 1961
C A T E G O R I A		RAMO DI ATTIVITÀ ECONOMICA	
Numero	Denominazione		
6.02.43	Farmacie	Commercio	Servizi
6.04.05	Magazzini frigoriferi per conto terzi (esclusi quelli dei magazzini generali e dei mercati)	Commercio	Industrie manifatturiere
6.05.03	Noleggio di autovetture (senza autisti)	Commercio	Trasporti e comunicazioni
6.05.04	Noleggio di altri mezzi di trasporto (senza autisti)	Commercio	Trasporti e comunicazioni
7.01.08	Trasporti per condotta (gasdotti e oleodotti)	Trasporti e Comunicazioni	Energia elettrica, gas e acqua
9.02.05	Stabilimenti balneari marittimi, lacuali e fluviali	Servizi	Commercio
9.02.06	Sale da ballo e da giochi (flipper, bigliardi, bowling, ecc.) (a)	Servizi	Commercio
9.08.01	Agenzie di pubblicità	Servizi	Commercio
9.08.02	Agenzie di informazioni per la stampa, informazioni commerciali, richieste di certificati ed agenzie affini	Servizi	Commercio
9.08.03	Gestioni di immobili	Servizi	Commercio
9.08.06	Agenzie di distribuzione di libri, giornali e riviste	Servizi	Commercio
9.08.08	Gestione di pubblici mercati	Servizi	Commercio
9.04.01	Scuole statali	Servizi	Pubblica amministrazione
9.04.03	Servizi pubblici inerenti all'attività culturale	Servizi	Pubblica amministrazione
9.05.05	Studi di analisi chimiche e merceologiche	Servizi	Industria manifatturiera
9.08.07	Ricevitorie del lotto, lotterie e concorsi pronostici	Servizi	Credito e assicurazione
10.02.04	Enti di sviluppo (Ente Maremma, Ente di sviluppo in Puglia, Lucania e Molise, Ente Delta Padano, Ente Fucino, ecc.) (a)	Pubblica amministrazione	Agricoltura, foreste, caccia e pesca

(a) Trattasi di singola voce e non dell'intera categoria.

