

12°

**censimento generale
della popolazione**


25 ottobre 1981

Volume III

**popolazione delle frazioni geografiche
e delle località abitate dei comuni**

ITALIA

Dati riassuntivi



istat

Istituto Centrale di Statistica

roma 1986

Al fine di favorire la diffusione e l'utilizzazione dei dati e delle informazioni, l'ISTAT autorizza la riproduzione parziale o totale del contenuto del presente volume con la citazione della fonte.

Fotocomposizione: ILTE - Moncalieri (TO)
Stampa: Pozzo Gros Monti S.p.A. - Moncalieri (TO)

(3845/1) Pozzo Gros Monti S.p.A. - Moncalieri (TO)
Contratto del 24-8-83 - copie 2000


Introduzione

1. Premessa	pag.	VII
2. Definizioni	»	VIII
3. Diffusione dei dati	»	XI
4. Qualità dei dati	»	XI
5. Avvertenze particolari	»	XIV

TAVOLE

Tavola 1 — Superficie territoriale e densità. Numero delle frazioni geografiche, dei centri e dei nuclei. Popolazione residente per tipo di località abitata. .	pag.	2
Tavola 2 — Popolazione residente per zona altimetrica, per tipo di località abitata e provincia.	»	4
Tavola 3 — Comuni per superficie territoriale e provincia.	»	6
Tavola 4 — Comuni per altitudine del capoluogo e provincia	»	10
Tavola 5 — Comuni per ampiezza demografica, zona altimetrica e provincia.		
A — Montagna	»	14
B — Collina	»	18
C — Pianura	»	22
D — Totale	»	26
Tavola 6 — Frazioni geografiche per provincia; abitate per ampiezza demografica, disabitate.	»	30
Tavola 7 — Centri abitati per ampiezza demografica e provincia.	»	34
Tavola 8 — Nuclei abitati per ampiezza demografica e provincia.	»	38

TAVOLE ILLUSTRATE



introduzione

1. — PREMESSA

Il 12° Censimento generale della popolazione e il Censimento generale delle abitazioni sono stati effettuati con riferimento alla data del 25 ottobre 1981, in attuazione della legge 18 dicembre 1980, n. 864 e del relativo regolamento di esecuzione (D.P.R. 28 settembre 1981, n. 542).

Il piano della rilevazione è stato predisposto sulla base delle proposte formulate da un'apposita Commissione di studio istituita presso l'Istituto Centrale di Statistica della quale hanno fatto parte docenti universitari e rappresentanti di Amministrazioni Pubbliche, nonché di vari Enti interessati all'utilizzazione dei dati censuari.

Il piano di pubblicazione, modificato rispetto al 1971, in particolare per quanto riguarda la disponibilità dei risultati in funzione delle diverse aggregazioni territoriali, si articola nel modo seguente:

Volume I — **Primi risultati provinciali e comunali sulla popolazione e sulle abitazioni (Dati provvisori)** (Maggio 1982)

Volume II — **Dati sulle caratteristiche strutturali della popolazione e delle abitazioni**
Tomo 1 — Fascicoli provinciali (95 fascicoli)
Tomo 2 — Fascicoli regionali (20 fascicoli)
Tomo 3 — Fascicolo nazionale

Volume III — **Popolazione delle frazioni geografiche e delle località abitate dei Comuni** (20 fascicoli regionali e 1 fascicolo nazionale).

Volume IV — **Atti del censimento.**

Un apposito volume riporta i dati sulla popolazione residente legale dei singoli Comuni, un altro, infine, sarà dedicato ad una relazione illustrativa ed interpretativa dei risultati censuari.

Il presente fascicolo consta di otto tavole:

Tavola 1 — **Superficie territoriale e densità. Numero delle frazioni geografiche, dei centri e dei nuclei. Popolazione residente per tipo di località abitata.**

Tavola 2 — **Popolazione residente per zona altimetrica, per tipo di località abitata e provincia.**

Tavola 3 — **Comuni per superficie territoriale e provincia.**

Tavola 4 — **Comuni per altitudine del capoluogo e provincia.**

Tavola 5 — **Comuni per ampiezza demografica, zona altimetrica e provincia.**

A — Montagna

B — Collina

C — Pianura

D — Totale

Tavola 6 — **Frazioni geografiche per provincia; abitate per ampiezza demografica, disabitate.**

Tavola 7 — **Centri abitati per ampiezza demografica e provincia.**

Tavola 8 — **Nuclei abitati per ampiezza demografica e provincia.**

Qui di seguito vengono riportate ed illustrate le definizioni dei caratteri ai quali si riferiscono i dati contenuti nel fascicolo; allo scopo di assicurare una esatta interpretazione dei dati stessi, vengono, inoltre, fornite avvertenze per alcuni aspetti particolari, nonché talune indicazioni sugli ulteriori canali di accesso all'informazione censuaria e sulla qualità dei risultati.

Per una più completa conoscenza delle modalità tecniche seguite per l'esecuzione del censimento, vedasi il fascicolo dell'Istituto Centrale di Statistica - 12° Censimento della popolazione e 6° Censimento dell'industria, del commercio, dei servizi e dell'artigianato, 25-26 ottobre 1981, *Disposizioni e istruzioni per gli Organi periferici*, Roma 1981.

Le denominazioni e le circoscrizioni territoriali dei Comuni, delle Province e delle Regioni fanno riferimento alla situazione esistente alla data del 25 ottobre 1981 (Cfr. Istituto Centrale di Statistica - *Elenco dei Comuni al 25 ottobre 1981*, Roma 1982).

2. — DEFINIZIONI

2.1 — **Zone altimetriche** - a) Zona altimetrica di Montagna - Per « zona di montagna », ai fini statistici, s'intende il territorio caratterizzato dalla presenza di notevoli masse rilevate aventi altitudini, di norma, non inferiori a 600 metri nell'Italia settentrionale e 700 metri nell'Italia centro-meridionale e insulare.

Gli anzidetti livelli altitudinali sono suscettibili di spostamento in relazione ai limiti inferiori delle zone fitogeografiche dell'*Alpinetum*, del *Picetum* e del *Fagetum*, nonché in relazione ai limiti superiori delle aree di colture in massa della vite nell'Italia settentrionale e dell'olivo nell'Italia centro-meridionale e insulare.

Le aree intercluse fra le masse rilevate, costituite da valli, altipiani ed analoghe configurazioni del suolo, s'intendono comprese nella zona di montagna.

b) Zona altimetrica di collina - Per « zona di collina », ai fini statistici, s'intende il territorio caratterizzato dalla presenza di diffuse masse rilevate aventi altitudini, di regola, inferiori a 600 metri nell'Italia settentrionale e 700 metri nell'Italia centro-meridionale e insulare, salvo variazioni corrispondenti ai limiti inferiori delle zone fitogeografiche dell'*Alpinetum*, del *Picetum* e del *Fagetum*, nonché ai limiti superiori delle aree della coltivazione in massa, rispettivamente, della vite e dell'olivo.

Eventuali aree di limitata estensione aventi differenti caratteristiche, intercluse, si considerano comprese nella zona di collina.

c) Zona altimetrica di pianura - Per « zona di pianura », ai fini statistici, s'intende il territorio basso e pianeggiante caratterizzato dall'assenza di masse rilevate.

Si considerano nella zona di pianura anche le propaggini di territorio che nei punti più discosti dal mare si elevino ad altitudine, di regola, non superiore ai 300 metri, purché presentino nell'insieme e senza soluzione di continuità, inclinazione trascurabile rispetto al corpo della zona di pianura.

Si escludono dalla pianura i fondivalle aperti ad essa oltre l'apice delle conoidi fluviali ancorché appiattite e si escludono, altresì, le strisce litoranee pianeggianti di modesta estensione.

Eventuali rilievi montagnosi o collinari, interclusi nella superficie pianeggiante e di estensione trascurabile, si considerano compresi nella zona di pianura.

Tenuto conto dell'azione moderatrice sul clima da parte del mare le zone altimetriche di montagna e di collina sono state divise, rispettivamente, in zone altimetriche di *montagna interna* e *collina interna* e di *montagna litoranea* e *collina litoranea*, comprendendo in queste ultime i territori, esclusi dalla zona di pianura, bagnati dal mare o in tale prossimità di esso, da risentire notevolmente i benefici effetti climatici.

La realizzazione della ripartizione in zone altimetriche è stata effettuata per fasi successive: le zone stesse sono state delimitate preliminarmente, con criteri fitogeografici, su carte alla scala 1 : 500.000, tenendo conto di numerosi elementi e spesso compiendo indagini locali; successivamente le delimitazioni ottenute sono state riportate su di un'unica carta alla scala 1 : 1.000.000, onde avere una visione d'assieme delle zone altimetriche. Infine tali delimitazioni, con un ulteriore lavoro di affinamento sulle carte topografiche alla scala 1 : 100.000 e 1 : 25.000, sono state rese definitive sulle carte alla scala 1 : 250.000, portandole a coincidere con i confini amministrativi dei comuni.

Molte difficoltà di ordine pratico che si sono dovute superare derivarono dalla norma di costituire le zone altimetriche con raggruppamenti di comuni, moltissimi dei quali, in relazione all'ambiente geografico ed alla loro origine storica, si estendono territorialmente dalla montagna alla collina o dalla collina alla pianura, coprendo, talvolta, tutte e tre queste zone altimetriche.

Se si fosse ammessa la possibilità di suddivisione del territorio di un comune secondo le zone altimetriche comprese nel territorio stesso, il problema della corretta attribuzione di questi alle varie zone altimetriche ne sarebbe risultato facilitato. Ma questo vantaggio sarebbe stato praticamente annullato dalla impossibilità di seguire analoga ripartizione per le rilevazioni dei vari fenomeni nell'ambito comunale, a ciò ostando, fra l'altro, ragioni di carattere amministrativo e tecnico.

2.2 — Frazioni geografiche e località abitate - Le frazioni geografiche e le località abitate di ciascun Comune sono quelle individuate e delimitate sul piano topografico formato dai Comuni stessi con le tavolette al 25.000 dell'Istituto Geografico Militare e approvato dall'Istituto Centrale di Statistica (*).

Gli aspetti particolari appresso indicati delle frazioni geografiche e delle località abitate sono posti in evidenza nei fascicoli regionali con apposite note alle tavole 2 e 3 di ciascuna Provincia.

(*) Le istruzioni per la formazione del piano topografico sono riportate in allegato al fascicolo dell'Istituto Centrale di Statistica « Anagrafe della popolazione » - Metodi e Norme - Serie B, n. 18 - giugno 1979.

2.3 — Frazione geografica - Area del territorio comunale comprendente almeno un centro abitato, nonché nuclei abitati e case sparse gravitanti sul centro o sui centri abitati. Sono considerate, inoltre, frazioni geografiche a se stanti, anche se disabitate:

a) le isole amministrative, cioè le parti di territorio comunale circondate interamente dal territorio di altro o altri Comuni, e le isole marittime o lacuali;

b) le zone di territorio che hanno il proprio luogo di raccolta nel territorio di altro Comune, anche se comprendono centri temporanei;

c) le zone di territorio di alta montagna completamente disabitate, le paludi, gli acquitrini e i laghi appartenenti ad un solo Comune, purché di una certa ampiezza;

d) la parte di lago spettante a ciascun Comune, qualora il lago risulti diviso tra più Comuni;

e) le zone di territorio in contestazione tra due o più Comuni.

2.4 — Località abitata - Area più o meno vasta di territorio, conosciuta di norma con un nome proprio, sulla quale sono situate una o più case raggruppate o sparse.

I tipi di località considerati sono: il centro abitato, il nucleo abitato, le case sparse.

— *Centro abitato*: aggregato di case contigue o vicine con interposte strade, piazze e simili, o comunque brevi soluzioni di continuità, caratterizzato dall'esistenza di servizi od esercizi pubblici determinanti un luogo di raccolta ove sogliono concorrere anche gli abitanti dei luoghi vicini per ragioni di culto, istruzione, affari, approvvigionamenti e simili.

Sono considerate «centri abitati temporanei» le località turistiche, di cura e villeggiatura non abitate continuativamente aventi, però, nel periodo di attività stagionale, i requisiti del centro abitato.

— *Nucleo abitato*: aggregato di case contigue o vicine, con almeno cinque famiglie residenti, privo del luogo di raccolta che caratterizza il centro abitato. Il carattere di nucleo abitato è, inoltre, riconosciuto:

a) al gruppo, anche minimo, di case situate in zona montana, quando vi abitino almeno due famiglie e le condizioni della viabilità siano tali da rendere difficili e comunque non frequenti i rapporti con le altre località abitate;

b) all'aggregato di case (dirute e non dirute) in zona montana, già sede di popolazione e, alla data del censimento, completamente o parzialmente disabitato per il noto fenomeno dello spopolamento montano;

c) ai fabbricati di aziende agricole e zootecniche (cascine, fattorie, masserie, ecc), anche se costituiti da una sola unità, purché il numero delle famiglie ivi abitanti non sia inferiore a cinque;

d) ai conventi, alle case di cura, alle colonie climatiche e sanatoriali, agli orfanotrofi, alle case di correzione, alle scuole-convitto situati in aperta campagna;

e) agli edifici distanti da centri e nuclei abitati, con servizi od esercizi pubblici (stazione ferroviaria, centrale idroelettrica, spaccio, chiesa, ecc.), purché negli stessi o nelle eventuali case prossime, da comprendere nel nucleo, abitino almeno due famiglie;

f) agli aggregati di case con popolazione non stabile, di case, cioè, adibite quasi esclusivamente a residenza secondaria, anche se, alla data del censimento, completamente o parzialmente disabitate.

— *Case sparse*: case disseminate per la campagna o situate lungo strade e tali da non poter costituire nemmeno un nucleo abitato.

I centri e i nuclei abitati possono risultare costituiti da case situate nel territorio di due o più Comuni confinanti; in tal caso, ferma restando la competenza territoriale dei Comuni, gli agglomerati di case al di qua e al di là della linea di confine sono considerati centri abitati o nuclei abitati tra loro contigui.

2.5 — **Popolazione residente** - La popolazione residente di ciascun Comune è costituita dalle persone aventi dimora abituale nel Comune ed ivi presenti alla data del censimento e dalle persone aventi anch'esse dimora abituale nel Comune, ma che alla data del censimento risultavano assenti per uno dei seguenti motivi:

— emigrazione in altro Comune o all'estero, nel caso si tratti di emigrazione per l'esercizio di occupazioni stagionali o temporanee;

— servizio di leva, di richiamo alle armi, di volontariato;

— istruzione, noviziato religioso;

— ricovero in istituti di cura, di qualsiasi natura, purché la permanenza nel Comune di temporanea presenza non superi i due anni;

— detenzione in attesa di giudizio, condanna inferiore a cinque anni, obbligo di soggiorno per misura di prevenzione, rieducazione, purché la permanenza nel Comune di temporanea presenza non superi i cinque anni;

— affari, turismo, breve cura e simili;

— servizio statale all'estero;

— missione fuori sede, compresa la frequenza di corsi di qualificazione o aggiornamento professionali, nonché di avanzamento;

— imbarco su navi della marina militare e mercantile.

La popolazione residente, a norma dell'art. 2 del D.P.R. 542 del 28 settembre 1981, è considerata popolazione legale. Il relativo ammontare per Comuni, Province e Stato è pubblicato sulla G.U. n. 95 del 7 aprile 1983, Supplemento ordinario n. 17.

3. — DIFFUSIONE DEI DATI

Allo scopo di favorire un'ampia utilizzazione dei dati raccolti con il censimento si precisa quanto segue:

— le tavole pubblicate nel presente fascicolo possono essere fornite su nastro magnetico;

— le richieste comportano il rimborso delle spese vive sostenute per l'approntamento del supporto e devono essere inoltrate a: Istituto Centrale di Statistica, Reparto Censimenti della popolazione, via Cesare Balbo n. 16 - 00100 Roma.

4. — QUALITÀ DEI DATI

4.1 — **Generalità** - Il problema del controllo della qualità dei dati, che costituisce una delle fasi più delicate di ogni indagine statistica, si presenta ancor più accentuato in occasione delle operazioni censuarie, dalla raccolta dei dati alla pubblicazione dei risultati.

Circa la procedura di controllo che l'Istituto ha adottato nelle varie fasi delle operazioni censuarie per assicurare in generale il più alto livello di attendibilità e coerenza dei risultati, si rimanda all'introduzione al Volume II (paragrafo 5), *Dati sulle caratteristiche strutturali della popolazione e delle abitazioni*.

Qui di seguito si accenna brevemente alle operazioni di verifica effettuate per assicurare, nei limiti del possibile, la necessaria accuratezza nella delimitazione delle frazioni geografiche e delle località abitate e il più alto grado di esattezza dei dati sulla relativa popolazione residente.

4.2 — Frazioni geografiche - Occorre precisare che le frazioni geografiche sono entità statistiche di studio dell'assetto della popolazione sul territorio. Esse non interferiscono con altre ripartizioni d'ordine politico-amministrativo del territorio comunale.

Poiché le frazioni geografiche sono determinate dall'attrazione che i centri abitati — in quanto dotati di servizi ed esercizi pubblici — esplicano nei confronti della popolazione delle località vicine di grado inferiore (nuclei abitati e case sparse), ne consegue che la loro individuazione dipende, oltre che dalla configurazione fisica dei luoghi, anche dalle strutture urbanistiche che variano più o meno intensamente nel corso del tempo.

Al riguardo deve rilevarsi che le trasformazioni intervenute nella realtà urbanistica, rispetto al passato censimento, hanno comportato l'eliminazione di un certo numero di frazioni geografiche.

In genere si è trattato di frazioni geografiche che avevano perduto l'individualità propria della frazione geografica. Ciò è avvenuto di norma a causa dello sviluppo dell'attività edilizia, che ha determinato il congiungimento di centri abitati prima a se stanti o che, comunque, ha modificato l'assetto della popolazione sul territorio.

Talora, pur essendo la situazione urbanistica rimasta immutata, si è reso necessario eliminare alcune frazioni geografiche in quanto esse sono risultate prive dei requisiti richiesti.

4.3 — Località abitate - Particolare cura è stata posta nel verificare che la rappresentazione cartografica dei centri e dei nuclei abitati corrispondesse al loro effettivo sviluppo edilizio. Nei casi di mancato aggiornamento delle tavolette al 25.000 si è provveduto a richiedere ai Comuni planimetrie e rilievi recenti del territorio comunale, al fine di perfezionare le delimitazioni delle località abitate con riferimento alla continuità fisica dei rispettivi aggregati abitativi.

4.4 — Determinazione della popolazione per frazioni geografiche e località abitate - La determinazione dei dati sulla popolazione per frazioni geografiche e località abitate ha richiesto un complesso lavoro di revisione delle risultanze censuarie. Hanno formato oggetto di approfondito esame comparativo i seguenti elaborati censuari:

a) cartografia (tavolette I.G.M. al 25.000) contenente le delimitazioni delle circoscrizioni territoriali dei Comuni, nonché le delimitazioni delle frazioni geografiche e delle località abitate: trattasi dei piani topografici del censimento redatti dai Comuni ed approvati dall'Istituto Centrale di Statistica;

b) cartografia contenente le delimitazioni delle sezioni di censimento (terzo esemplare dei piani topografici e/o altra cartografia a scala maggiore);

c) tabulati contenenti i toponimi delle frazioni geografiche e delle località abitate con i relativi dati di altitudine;

d) stati di sezione definitivi: trattasi dei modelli ISTAT/CP/9 contenenti l'elenco dei fogli di famiglia e di convivenza secondo la frazione geografica e la singola località di appartenenza e con l'indicazione delle principali notizie sulla popolazione e sulle abitazioni;

e) tabulati contenenti la popolazione di ciascuna sezione di censimento per tipo di località abitata: trattasi di tabulati ottenuti dallo spoglio meccanografico dei fogli di famiglia e di convivenza in funzione del quesito sul tipo di località abitata (centro abitato, nucleo abitato, case sparse).

L'esame comparativo delle due serie di cartografia ha avuto lo scopo di verificare la regolarità delle delimitazioni delle sezioni di censimento rispetto alle delimitazioni delle frazioni geografiche e delle località abitate. Al riguardo occorre ricordare che la suddivisione del territorio comunale in sezioni di censimento doveva rispondere ai seguenti criteri:

- le sezioni di censimento dovevano essere costituite nell'ambito di ciascuna frazione geografica e/o circoscrizione amministrativa;
- una sezione di censimento non doveva comprendere più centri abitati o più nuclei abitati, ma un solo centro abitato o un solo nucleo abitato;
- mentre un centro abitato poteva essere scomposto in più sezioni di censimento in considerazione della sua dimensione, un nucleo abitato non doveva mai essere scisso in più sezioni di censimento;
- per le case sparse dovevano essere costituite preferibilmente sezioni di censimento a sé stanti, a meno che non si fosse trattato di: 1) case sparse che, tenuto conto del carattere urbanizzato del territorio in cui insistevano, potevano essere considerate come una appendice dei centri abitati vicini; in tal caso era opportuno che le case sparse fossero comprese nella stessa sezione di censimento relativa al centro abitato su cui gravitavano, pur conservando la qualificazione di case sparse che loro compete in conseguenza della dislocazione abbastanza distanziata l'una dall'altra; 2) case sparse situate in una contrada di cui faceva parte anche un centro o un nucleo abitato; in tal caso, al fine di conservare l'unitarietà della contrada, poteva essere utile comprendere nella stessa sezione di censimento relativa al centro o al nucleo abitato anche le case sparse circconvicine.

Una volta verificata la configurazione delle sezioni di censimento rispetto alle frazioni geografiche e alle località abitate, è stato effettuato un ulteriore controllo per accertare che tutte le frazioni geografiche e località abitate rappresentate sulla cartografia e già registrate su nastro magnetico trovassero esatta corrispondenza con quelle elencate sugli stati di sezione definitivi di cui al punto *d*). In tutti i casi di mancata corrispondenza si è provveduto a sviluppare una serie di contatti con i Comuni interessati, prevalentemente tramite telefono, invio di lettere e visite in loco, per concordare le rettifiche da apportare ai piani topografici e/o ai modelli ISTAT/CP/9 in ordine alla distribuzione dei fogli di famiglia e di convivenza per frazioni geografiche e località abitate.

Le risultanze dei modelli ISTAT/CP/9 come sopra corretti sono state messe a confronto con i dati sulla popolazione residente per sezione di censimento e per tipo di località abitata contenuti nel tabulato di cui al punto *e*).

L'anzidetto confronto ha consentito di individuare sul tabulato stesso:

- f*) le sezioni del censimento che discordavano dai modelli ISTAT/CP/9 quanto alla distribuzione della popolazione per tipo di località abitata;
- g*) le sezioni di censimento in ciascuna delle quali erano state comprese, in contrasto con le disposizioni impartite dall'Istituto Centrale di Statistica, più località abitate dello stesso tipo (più centri abitati o più nuclei abitati).

Nelle sezioni di censimento di cui al punto *f*) sono stati rettificati i dati di popolazione per tipo di località abitata in base alle risultanze dei modelli ISTAT/CP/9.

Le sezioni di censimento di cui al punto *g*) sono state scisse in tante sezioni quante erano le località abitate dello stesso tipo in esse comprese, allo scopo di poter stabilire una correlazione biunivoca tra sezioni di censimento e località abitate.

Si è, quindi, proceduto alla codificazione e registrazione delle sezioni di censimento con i dati del tabulato di cui al punto *e*), in modo che ad ogni sezione di censimento fossero abbinati i codici della frazione geografica e della località abitata corrispondenti.

Dall'abbinamento del *file* delle frazioni geografiche e delle località abitate con il *file* delle sezioni di censimento come sopra codificate e registrate è stato ottenuto il nastro contenente i dati di popolazione residente e di altitudine delle frazioni geografiche e delle località abitate dei Comuni contenuti nella presente pubblicazione.

È appena il caso di avvertire che lo stabilito collegamento delle sezioni di censimento con le corrispondenti frazioni geografiche e località abitate potrà essere utilizzato per disaggregare meccanicamente i dati censuari secondo le anzidette entità territoriali sub-comunali.

5. — AVVERTENZE PARTICOLARI

5.1 — **Caratteri tipografici:** per facilitare la lettura, le denominazioni delle entità territoriali considerate nelle tavole 2 e 3 dei fascicoli regionali, sono state evidenziate con caratteri tipografici differenti e precisamente: COMUNI in maiuscolo nero, FRAZIONI GEOGRAFICHE in maiuscolo chiaro, CENTRI ABITATI in maiuscolo chiaro di corpo più piccolo, NUCLEI ABITATI in minuscolo chiaro, CASE SPARSE in minuscolo inclinato chiaro.

5.2 — **Altitudine:** per i Comuni e le frazioni geografiche è stata indicata l'altitudine massima e minima del rispettivo territorio; tali valori sono stati determinati prescindendo dalle altitudini concernenti le zone di territorio in contestazione fra Comuni.

L'altitudine dei centri abitati si riferisce al principale luogo di raccolta (di norma la piazza del municipio o della chiesa parrocchiale o del mercato); l'altitudine dei nuclei abitati fa riferimento ad un punto intermedio del terreno su cui sorgono le case dei nuclei stessi.

5.3 — **Casa comunale:** la località abitata (generalmente il centro capoluogo) ove è situata la casa comunale, è contrassegnata con asterisco.

5.4 — **Elenco in ordine alfabetico delle località abitate** - In considerazione della rilevanza giuridica che varie disposizioni di legge o regolamentari attribuiscono all'entità della popolazione delle località abitate (cfr., ad esempio, Provvedimento C.I.P. n. 949 dell'11/11/1961 - Contributi di allacciamento per l'energia elettrica; legge 8/3/1968 n. 221 - Provvedimenti a favore dei farmacisti rurali; D.P.R. 27/10/1976 n. 800 - Norme in materia di tariffe telefoniche), si è ritenuto opportuno fornire, nella tavola 3 dei fascicoli regionali, l'elenco completo in ordine alfabetico delle località abitate di ciascuna Provincia con l'indicazione sia delle classi di ampiezza demografica, sia dei Comuni di appartenenza mediante i codici meccanografici dei Comuni stessi. Le classi di ampiezza demografica considerate sono state indicate come segue:

* fino a 199 abitanti

** da 200 a 1999 abitanti

*** 2000 abitanti ed oltre.

5.5 — **Variazioni territoriali:** l'elenco dei Comuni che hanno subito variazioni territoriali e di nome tra il 1971 e il 1981 è riportato in Appendice (parte A) ai fascicoli regionali.

5.6 — **Superficie territoriale:** i dati della superficie territoriale dei Comuni sono stati forniti dagli Uffici Tecnici Erariali; si fa presente che eventuali variazioni di superficie di minima entità non segnalate in detta Appendice sono conseguenti a verifiche periodiche effettuate dagli stessi Uffici Tecnici Erariali.

5.7 — **Territori in contestazione** - Premesso che, allo scopo di evitare omissioni o duplicazioni, la rilevazione censuaria nei territori in contestazione tra due o più Comuni è stata affidata ad uno solo dei Comuni interessati, occorre precisare quanto segue:


a) permanendo irrisolta la controversia territoriale, i territori in contestazione sono stati riportati sulla Tav. 2 dei fascicoli regionali in corrispondenza di ciascuno dei Comuni interessati; ovviamente, ai fini del calcolo del numero delle frazioni geografiche, dei centri abitati e dei nuclei abitati, riportato nella Tav. 1 dei medesimi fascicoli, essi sono stati considerati una sola volta e, precisamente, nell'ambito del Comune incaricato della rilevazione censuaria;

b) le controversie insorte in ordine all'appartenenza all'uno o all'altro Comune della popolazione residente nei territori oggetto di contestazione sono state risolte in base alle risultanze anagrafiche, nel senso che sono state computate nella popolazione di ciascun Comune le famiglie che risultavano di fatto iscritte nella rispettiva anagrafe della popolazione residente;

c) le superfici delle zone di territorio in contestazione, riportate in Appendice (parte B) ai fascicoli regionali, costituiscono un « di cui » delle superfici totali dei Comuni.

Ai fini dell' imputazione delle superfici contestate alla superficie totale dell'uno o dell'altro Comune interessato, si è avuto riguardo alle circoscrizioni comunali quali risultano delimitate sulle carte topografiche al 25.000 edite dall'Istituto Geografico Militare, nel presupposto che tali circoscrizioni facciano riferimento alle medesime risultanze catastali da cui sono desunte le superfici dei Comuni.

In mancanza di altro valido criterio, l'attribuzione delle superfici contestate è stata necessariamente omessa nei pochi casi in cui i confini comunali sono rimasti indefiniti anche sulla cartografia I.G.M.



tavole

ITALIA

DATI RIASSUNTIVI

**TAV. 1 - Superficie territoriale e densità - Numero delle frazioni geografiche, dei centri e dei nuclei
Popolazione residente per tipo di località abitata**

PROVINCIE REGIONI	SUPERFICIE TERRITORIALE Km ²	POPOLAZIONE RESIDENTE	DENSITÀ ab./km ²	FRAZIONI GEOGRA- FICHE Numero	LOCALITÀ ABITATE					
					Centri			Nuclei		Case sparse
					Numero	Popolazione	% su Popolazione residente	Numero	Popolazione	Popolazione
Torino	6.830,25	2.345.771	343	507	628	2.221.616	95	1.545	52.556	71.599
Vercelli	3.000,88	395.957	132	268	295	355.793	90	558	22.535	17.629
Novara	3.593,89	507.367	141	255	348	479.535	95	336	13.647	14.185
Cuneo	6.902,72	548.452	79	452	657	404.918	74	1.473	40.116	103.418
Asti	1.510,78	215.382	143	150	254	157.901	73	512	17.693	39.788
Alessandria	3.560,42	466.102	131	277	377	397.177	85	711	22.648	46.277
PIEMONTE	25.398,94	4.479.031	176	1.909	2.559	4.016.940	90	5.135	169.195	292.896
VALLE D'AOSTA	3.262,26	112.353	34	186	168	97.435	87	394	10.851	4.067
Varese	1.198,71	788.057	658	206	257	755.502	96	245	14.107	18.448
Como	2.066,84	775.979	376	384	428	732.465	94	431	24.413	19.101
Sondrio	3.211,90	174.009	54	221	188	157.175	90	245	12.847	3.987
Milano	2.762,22	4.018.108	1.455	257	483	3.970.917	99	765	28.340	18.851
Bergamo	2.759,26	896.117	325	364	456	844.439	94	552	25.158	26.520
Brescia	4.782,47	1.017.093	213	283	441	929.640	91	629	33.057	54.396
Pavia	2.964,70	512.895	173	247	394	469.980	92	746	24.644	18.271
Cremona	1.770,57	332.236	188	132	239	308.340	93	375	12.150	11.746
Mantova	2.338,83	377.158	161	103	271	305.625	81	441	17.619	53.914
LOMBARDIA	23.855,50	8.891.652	373	2.197	3.157	8.474.083	95	4.429	192.335	225.234
Bolzano-Bozen	7.400,43	430.568	58	376	340	335.462	78	412	19.478	75.628
Trento	6.212,66	442.845	71	457	524	408.863	92	445	17.312	16.670
TRENTINO-A. ADIGE	13.613,09	873.413	64	833	864	744.325	85	857	36.790	92.298
Verona	3.096,52	775.745	251	133	379	672.344	87	909	39.191	64.210
Vicenza	2.722,20	726.418	267	155	367	587.252	81	1.169	49.185	89.981
Belluno	3.678,08	220.335	60	210	319	185.422	84	350	14.982	19.931
Treviso	2.476,68	720.580	291	101	341	541.493	75	477	27.023	152.064
Venezia	2.460,18	838.794	341	86	203	712.589	85	317	30.280	95.925
Padova	2.141,58	809.667	378	111	328	613.508	76	467	28.841	167.318
Rovigo	1.788,64	253.508	142	93	174	196.604	78	247	10.385	46.519
VENETO	18.363,88	4.345.047	237	889	2.111	3.509.212	81	3.936	199.887	635.948
Pordenone	2.273,22	275.888	121	93	166	239.828	87	209	8.781	27.279
Udine	4.894,51	529.729	108	282	520	497.702	94	400	15.388	16.639
Gorizia	466,26	144.726	311	33	53	138.782	96	48	1.675	4.269
Trieste	211,78	283.641	1.344	7	38	278.824	98	31	2.116	2.701
FRIULI-VENEZIA G.	7.845,77	1.233.984	157	415	777	1.155.136	94	688	27.960	50.888
Imperia	1.155,28	223.738	194	135	167	211.233	94	123	4.543	7.962
Savona	1.544,54	297.675	193	119	170	267.631	90	347	11.880	18.164
Genova	1.834,30	1.045.109	570	160	324	1.002.901	96	489	17.406	24.802
La Spezia	881,91	241.371	274	105	147	218.128	90	178	6.546	16.697
LIGURIA	5.416,03	1.807.893	334	519	808	1.699.893	94	1.137	40.375	67.625
Piacenza	2.589,47	278.424	108	163	303	228.918	82	742	19.595	29.911
Parma	3.449,32	400.192	116	156	292	323.660	81	758	26.137	50.395
Reggio nell'Emilia	2.291,67	413.396	180	126	271	336.051	81	569	20.286	57.059
Modena	2.689,85	596.025	222	139	303	503.182	84	488	15.273	77.570
Bologna	3.702,19	930.284	251	186	380	824.054	89	570	20.943	85.287
Ferrara	2.631,73	381.118	145	36	190	317.147	83	324	11.776	52.195
Ravenna	1.858,77	358.654	193	23	120	298.877	83	175	7.557	52.220
Forlì	2.910,46	599.420	206	97	208	494.938	83	435	18.974	85.508
EMILIA-ROMAGNA	22.123,46	3.957.513	179	926	2.067	3.326.827	84	4.061	140.541	490.145
Massa-Carrara	1.156,71	203.530	176	130	223	182.582	90	233	8.171	12.777
Lucca	1.772,81	385.876	218	140	299	345.355	89	243	9.325	31.196
Pistoia	964,98	264.995	275	67	155	218.205	82	299	12.355	34.435
Firenze	3.879,64	1.202.013	310	158	352	1.105.378	92	596	25.427	71.208
Livorno	1.212,83	346.657	286	47	77	321.601	93	115	5.544	19.512
Pisa	2.448,25	388.800	159	55	163	338.030	87	238	12.358	38.412
Arezzo	3.231,95	313.157	97	172	272	245.370	78	418	15.312	52.475
Siena	3.821,22	255.118	67	125	167	204.878	80	290	12.691	37.549
Grosseto	4.503,95	220.905	49	142	153	178.919	81	240	7.926	34.060
TOSCANA	22.992,34	3.581.051	156	1.036	1.861	3.140.318	88	2.672	109.109	331.624

Segue TAV. 1 - **Superficie territoriale e densità - Numero delle frazioni geografiche, dei centri e dei nuclei**
Popolazione residente per tipo di località abitata

PROVINCIE REGIONI	SUPERFICIE TERRITORIALE Km ²	POPOLAZIONE RESIDENTE	DENSITÀ ab./km ²	FRAZIONI GEOGRA- FICHE Numero	LOCALITÀ ABITATE					
					Centri			Nuclei		Case sparse
					Numero	Popolazione	% su Popolazione residente	Numero	Popolazione	Popolazione
Perugia	6.334,09	580.988	92	301	524	439.055	76	726	33.007	108.926
Terni	2.121,95	226.564	107	106	155	181.725	80	162	7.121	37.718
UMBRIA	8.456,04	807.552	96	407	679	620.780	77	888	40.128	146.644
Pesaro e Urbino	2.892,44	333.488	115	131	254	263.699	79	409	15.597	54.192
Ancona	1.940,16	433.417	223	58	199	356.001	82	253	11.936	65.480
Macerata	2.774,35	292.932	106	115	180	211.783	72	379	13.961	67.188
Ascoli Piceno	2.086,54	352.567	169	98	188	262.724	75	353	17.428	72.415
MARCHE	9.693,49	1.412.404	146	402	821	1.094.207	77	1.394	58.922	259.275
Viterbo	3.612,12	268.448	74	87	105	239.438	89	100	5.907	23.103
Rieti	2.749,16	142.794	52	187	251	109.071	76	267	10.934	22.789
Roma	5.351,81	3.695.961	691	149	250	3.620.586	98	328	20.258	55.117
Latina	2.250,52	434.086	193	69	93	347.415	80	148	9.324	77.347
Frosinone	3.239,07	460.395	142	129	234	309.289	67	623	33.758	117.348
LAZIO	17.202,68	5.001.684	291	621	933	4.625.799	92	1.466	80.181	295.704
L'Aquila	5.034,46	291.742	58	346	326	275.367	94	152	7.563	8.812
Teramo	1.948,26	269.275	138	133	241	193.513	72	348	18.600	57.162
Pescara	1.224,67	286.240	234	72	93	233.600	82	270	16.064	36.576
Chieti	2.586,70	370.534	143	151	222	280.940	76	478	31.812	57.782
ABRUZZI	10.794,09	1.217.791	113	702	882	983.420	81	1.248	74.039	160.332
Isernia	1.528,84	92.524	61	85	101	75.555	82	182	8.325	8.644
Campobasso	2.908,80	235.847	81	100	96	196.694	83	187	9.519	29.634
MOLISE	4.437,64	328.371	74	185	197	272.249	83	369	17.844	38.278
Caserta	2.639,38	755.628	286	151	256	701.750	93	184	10.171	43.707
Benevento	2.070,64	289.143	140	119	141	196.365	68	394	22.006	70.772
Napoli	1.171,13	2.970.563	2.537	108	199	2.921.020	98	174	15.014	34.529
Avellino	2.791,64	434.021	156	149	215	322.974	74	341	20.558	90.489
Salerno	4.922,55	1.013.779	206	271	411	892.955	88	312	21.720	99.104
CAMPANIA	13.595,34	5.463.134	402	798	1.222	5.035.064	92	1.405	89.469	338.601
Foggia	7.184,60	681.595	95	105	97	663.211	97	58	1.890	16.494
Bari	5.128,58	1.464.627	286	70	80	1.424.724	97	64	3.955	35.948
Taranto	2.436,77	572.314	235	39	55	547.046	96	26	1.254	24.014
Brindisi	1.837,57	391.064	213	20	45	369.696	95	63	3.203	18.165
Lecce	2.759,40	762.017	276	111	186	749.012	98	29	930	12.075
PUGLIA	19.346,92	3.871.617	200	345	463	3.753.689	97	240	11.232	106.696
Potenza	6.545,49	406.616	62	152	175	330.259	81	407	26.133	50.224
Matera	3.446,78	203.570	59	47	46	183.630	90	57	3.116	16.824
BASILICATA	9.992,27	610.186	61	199	221	513.889	84	464	29.249	67.048
Cosenza	6.649,68	743.255	112	265	370	610.996	82	545	41.504	90.755
Catanzaro	5.247,40	744.834	142	231	338	679.015	91	296	20.288	45.531
Reggio di Calabria	3.183,19	573.093	180	148	257	518.005	90	273	18.968	36.120
CALABRIA	15.080,27	2.061.182	137	644	965	1.808.016	88	1.114	80.760	172.406
Trapani	2.461,72	420.865	171	42	73	409.453	97	63	2.668	8.744
Palermo	4.992,25	1.198.575	240	132	120	1.185.682	99	90	3.562	9.331
Messina	3.247,22	669.323	206	139	317	633.168	95	296	15.309	20.846
Agrigento	3.041,90	466.495	153	52	65	457.821	98	18	1.323	7.351
Caltanissetta	2.128,20	285.829	134	27	28	279.176	98	19	947	5.706
Enna	2.562,13	190.939	75	39	27	186.119	97	12	878	3.942
Catania	3.552,20	1.005.577	283	101	123	986.560	98	75	5.128	13.889
Ragusa	1.614,02	274.583	170	19	34	252.859	92	34	1.080	20.644
Siracusa	2.108,80	394.692	187	41	36	385.901	98	23	696	8.095
SICILIA	25.708,44	4.906.878	191	592	823	4.776.739	97	630	31.591	98.548
Sassari	7.519,91	433.842	58	130	168	402.891	93	182	8.722	22.229
Nuoro	7.043,92	274.817	39	152	138	269.753	98	67	1.914	3.150
Oristano	2.630,60	155.043	59	106	102	149.272	96	16	860	4.911
Cagliari	6.895,37	730.473	106	162	172	708.141	97	192	9.415	12.917
SARDEGNA	24.089,80	1.594.175	66	550	580	1.530.057	96	457	20.911	43.207
ITALIA	301.268,25	56.556.911	188	14.355	22.158	51.178.078	90	32.984	1.461.369	3.917.464

TAV. 2 - Popolazione residente per zona altimetrica, per tipo di località abitata e provincia

PROVINCIE REGIONI	MONTAGNA				COLLINA				PIANURA			
	Popolazione				Popolazione				Popolazione			
	dei Centri	dei Nuclei	delle Case sparse	Totale	dei Centri	dei Nuclei	delle Case sparse	Totale	dei Centri	dei Nuclei	delle Case sparse	Totale
Torino	109.921	15.772	12.878	138.571	353.589	20.400	32.220	406.209	1.758.106	16.384	26.501	1.800.991
Vercelli	74.803	9.319	4.161	88.283	136.133	8.998	5.781	150.912	144.857	4.218	7.687	156.762
Novara	169.075	7.300	6.005	182.380	121.299	4.445	3.971	129.715	189.161	1.902	4.209	195.272
Cuneo	72.740	12.447	13.866	99.053	143.147	17.929	46.679	207.755	189.031	9.740	42.873	241.644
Asti	—	—	—	—	155.220	17.227	39.213	211.660	2.681	466	575	3.722
Alessandria	4.372	2.046	1.237	7.655	138.435	15.309	28.231	181.975	254.370	5.293	16.809	276.472
PIEMONTE	430.911	46.884	38.147	515.942	1.047.823	84.308	156.095	1.288.226	2.538.206	38.003	98.654	2.674.863
VALLE D'AOSTA	97.435	10.851	4.067	112.353	—	—	—	—	—	—	—	—
Varese	86.179	4.470	5.257	95.906	348.961	7.653	11.243	367.857	320.362	1.984	1.948	324.294
Como	219.356	4.960	4.055	228.371	454.914	18.634	13.743	487.291	58.195	819	1.303	60.317
Sondrio	157.175	12.847	3.987	174.009	—	—	—	—	—	—	—	—
Milano	—	—	—	—	83.734	2.486	928	87.148	3.887.183	25.854	17.923	3.930.960
Bergamo	183.123	14.271	9.298	206.692	303.351	5.795	7.220	316.366	357.965	5.092	10.002	373.059
Brescia	238.826	9.265	9.968	258.059	376.381	10.932	14.050	401.363	314.433	12.860	30.378	357.671
Pavia	8.110	2.909	770	11.789	43.807	8.699	5.701	58.207	418.063	13.036	11.800	442.899
Cremona	—	—	—	—	—	—	—	—	308.340	12.150	11.746	332.236
Mantova	—	—	—	—	24.583	1.208	6.162	31.953	281.042	16.411	47.752	345.205
LOMBARDIA	892.769	48.722	33.335	974.826	1.635.731	55.407	59.047	1.750.185	5.945.583	88.206	132.852	6.166.641
Bolzano-Bozen	335.462	19.478	75.628	430.568	—	—	—	—	—	—	—	—
Trento	408.863	17.312	16.670	442.845	—	—	—	—	—	—	—	—
TRENTINO-A. ADIGE	744.325	36.790	92.298	873.413	—	—	—	—	—	—	—	—
Verona	22.772	4.719	5.092	32.583	98.625	10.919	15.057	124.601	550.947	23.553	44.061	618.561
Vicenza	74.081	18.382	7.175	99.638	221.764	19.539	41.361	282.664	291.407	11.264	41.445	344.116
Belluno	185.422	14.982	19.931	220.335	—	—	—	—	—	—	—	—
Treviso	—	—	—	—	169.946	7.147	34.428	211.521	371.547	19.876	117.636	509.059
Venezia	—	—	—	—	—	—	—	—	712.589	30.280	95.925	838.794
Padova	—	—	—	—	29.419	2.222	15.422	47.063	584.089	26.619	151.896	762.604
Rovigo	—	—	—	—	—	—	—	—	196.604	10.385	46.519	253.508
VENETO	282.275	38.083	32.198	352.556	519.754	39.827	106.268	665.849	2.707.183	121.977	497.482	3.326.642
Pordenone	5.692	1.167	672	7.531	44.289	1.512	3.582	49.383	189.847	6.102	23.025	218.974
Udine	70.203	5.222	2.064	77.489	95.733	5.155	4.178	105.066	331.766	5.011	10.397	347.174
Gorizia	—	—	—	—	42.509	481	1.198	44.188	96.273	1.194	3.071	100.538
Trieste	—	—	—	—	278.824	2.116	2.701	283.641	—	—	—	—
FRIULI-VENEZIA G.	75.895	6.389	2.736	85.020	461.355	9.264	11.659	482.278	617.886	12.307	36.493	666.686
Imperia	15.982	1.344	756	18.082	195.251	3.199	7.206	205.656	—	—	—	—
Savona	54.257	6.578	7.845	68.680	213.374	5.302	10.319	228.995	—	—	—	—
Genova	856.246	12.665	15.592	884.503	146.655	4.741	9.210	160.606	—	—	—	—
La Spezia	3.926	1.439	2.420	7.785	214.202	5.107	14.277	233.586	—	—	—	—
LIGURIA	930.411	22.026	26.613	979.050	769.482	18.349	41.012	828.843	—	—	—	—
Piacenza	11.211	6.666	3.912	21.789	53.088	8.414	14.044	75.546	164.619	4.515	11.955	181.089
Parma	21.456	10.718	8.382	40.556	83.001	8.481	20.484	111.966	219.203	6.938	21.529	247.670
Reggio nell'Emilia	18.678	6.974	4.575	30.227	57.571	5.608	14.634	77.813	259.802	7.704	37.850	305.356
Modena	23.885	4.977	16.906	45.768	99.376	2.401	15.360	117.137	379.921	7.895	45.304	433.120
Bologna	28.967	5.273	10.849	45.089	595.017	6.631	24.673	626.321	200.070	9.039	49.765	258.874
Ferrara	—	—	—	—	—	—	—	—	317.147	11.776	52.195	381.118
Ravenna	—	—	—	—	11.039	397	4.785	16.221	287.838	7.160	47.435	342.433
Forlì	10.797	1.060	3.525	15.382	60.754	5.158	23.014	88.926	423.387	12.756	58.969	495.112
EMILIA-ROMAGNA	114.994	35.668	48.149	198.811	959.846	37.090	116.994	1.113.930	2.251.987	67.783	325.002	2.644.772
Massa-Carrara	169.381	5.672	9.960	185.013	13.201	2.499	2.817	18.517	—	—	—	—
Lucca	72.252	4.688	11.193	88.133	—	—	—	—	273.103	4.637	20.003	297.743
Pistoia	96.536	4.858	8.533	109.927	121.669	7.497	25.902	155.068	—	—	—	—
Firenze	35.716	3.666	8.618	48.000	1.007.217	18.538	53.901	1.079.656	62.445	3.223	8.689	74.357
Livorno	—	—	—	—	321.601	5.544	19.512	346.657	—	—	—	—
Pisa	—	—	—	—	97.957	6.159	22.794	126.910	240.073	6.199	15.618	261.890
Arezzo	36.847	4.739	9.701	51.287	208.523	10.573	42.774	261.870	—	—	—	—
Siena	13.674	328	1.379	15.381	191.204	12.363	36.170	239.737	—	—	—	—
Grosseto	13.742	1.593	2.128	17.463	102.722	5.201	25.996	133.919	62.455	1.132	5.936	69.523
TOSCANA	438.148	25.544	51.512	515.204	2.064.094	68.374	229.866	2.362.334	638.076	15.191	50.246	703.513

Segue TAV. 2 - Popolazione residente per zona altimetrica, per tipo di località abitata e provincia

PROVINCIE REGIONI	MONTAGNA				COLLINA				PIANURA			
	Popolazione				Popolazione				Popolazione			
	dei Centri	dei Nuclei	delle Case sparse	Totale	dei Centri	dei Nuclei	delle Case sparse	Totale	dei Centri	dei Nuclei	delle Case sparse	Totale
Perugia	99.889	9.750	21.124	130.763	339.166	23.257	87.802	450.225	—	—	—	—
Terni	4.969	509	747	6.225	176.756	6.612	36.971	220.339	—	—	—	—
UMBRIA	104.858	10.259	21.871	136.988	515.922	29.869	124.773	670.564	—	—	—	—
Pesaro e Urbino	23.729	3.340	6.316	33.385	239.970	12.257	47.876	300.103	—	—	—	—
Ancona	38.085	4.969	7.395	50.449	317.916	6.967	58.085	382.968	—	—	—	—
Macerata	12.451	4.322	1.700	18.473	199.332	9.639	65.488	274.459	—	—	—	—
Ascoli Piceno	9.439	3.346	2.095	14.880	253.285	14.082	70.320	337.687	—	—	—	—
MARCHE	83.704	15.977	17.506	117.187	1.010.503	42.945	241.769	1.295.217	—	—	—	—
Viterbo	—	—	—	—	223.383	5.845	19.440	248.668	16.055	62	3.663	19.780
Rieti	79.813	7.953	10.473	98.239	29.258	2.981	12.316	44.555	—	—	—	—
Roma	49.882	1.235	4.078	55.195	660.897	11.906	31.012	703.815	2.909.807	7.117	20.027	2.936.951
Latina	5.213	303	1.454	6.970	142.137	4.461	21.394	167.992	200.065	4.560	54.499	259.124
Frosinone	94.789	12.095	25.447	132.331	214.500	21.663	91.901	328.064	—	—	—	—
LAZIO	229.697	21.586	41.452	292.735	1.270.175	46.856	176.063	1.493.094	3.125.927	11.739	78.189	3.215.855
L'Aquila	275.367	7.563	8.812	291.742	—	—	—	—	—	—	—	—
Teramo	20.658	5.215	4.969	30.842	172.855	13.385	52.193	238.433	—	—	—	—
Pescara	18.183	3.756	4.172	26.111	215.417	12.308	32.404	260.129	—	—	—	—
Chieti	26.729	3.853	1.864	32.446	254.211	27.959	55.918	338.088	—	—	—	—
ABRUZZI	340.937	20.387	19.817	381.141	642.483	53.652	140.515	836.650	—	—	—	—
Isernia	40.729	5.538	5.784	52.051	34.826	2.787	2.860	40.473	—	—	—	—
Campobasso	90.915	9.049	18.883	118.847	105.779	470	10.751	117.000	—	—	—	—
MOLISE	131.644	14.587	24.667	170.898	140.605	3.257	13.611	157.473	—	—	—	—
Caserta	15.865	—	2.903	18.768	202.468	8.721	32.651	243.840	483.417	1.450	8.153	493.020
Benevento	80.259	9.934	25.813	116.006	116.106	12.072	44.959	173.137	—	—	—	—
Napoli	—	—	—	—	2.124.882	7.321	23.201	2.155.404	796.138	7.693	11.328	815.159
Avellino	135.772	10.399	40.590	186.761	187.202	10.159	49.899	247.260	—	—	—	—
Salerno	56.287	2.356	9.198	67.841	538.882	17.169	64.428	620.479	297.786	2.195	25.478	325.459
CAMPANIA	288.183	22.689	78.504	389.376	3.169.540	55.442	215.138	3.440.120	1.577.341	11.338	44.959	1.633.638
Foggia	17.099	129	242	17.470	163.042	738	4.356	168.136	483.070	1.023	11.896	495.989
Bari	—	—	—	—	584.835	2.537	27.054	614.426	839.889	1.418	8.894	850.201
Taranto	—	—	—	—	91.996	462	16.035	108.493	455.050	792	7.979	463.821
Brindisi	—	—	—	—	93.519	2.579	10.167	106.265	276.177	624	7.998	284.799
Lecce	—	—	—	—	—	—	—	—	749.012	930	12.075	762.017
PUGLIA	17.099	129	242	17.470	933.392	6.316	57.612	997.320	2.803.198	4.787	48.842	2.856.827
Potenza	211.156	25.378	45.702	282.236	119.103	755	4.522	124.380	—	—	—	—
Matera	5.255	—	373	5.628	124.541	2.300	5.338	132.179	53.834	816	11.113	65.763
BASILICATA	216.411	25.378	46.075	287.864	243.644	3.055	9.860	256.559	53.834	816	11.113	65.763
Cosenza	221.101	24.363	34.407	279.871	345.097	15.940	53.213	414.250	44.798	1.201	3.135	49.134
Catanzaro	94.266	4.329	6.597	105.192	435.708	11.478	26.208	473.394	149.041	4.481	12.726	166.248
Reggio di Calabria	96.189	5.113	9.822	111.124	363.195	13.151	21.786	398.132	58.621	704	4.512	63.837
CALABRIA	411.556	33.805	50.826	496.187	1.144.000	40.569	101.207	1.285.776	252.460	6.386	20.373	279.219
Trapani	—	—	—	—	151.559	2.185	6.336	160.080	257.894	483	2.408	260.785
Palermo	95.165	1.601	1.018	97.784	325.202	1.433	7.138	333.773	765.315	528	1.175	767.018
Messina	407.692	6.296	4.954	418.942	225.476	9.013	15.892	250.381	—	—	—	—
Agrigento	24.727	112	764	25.603	361.170	1.142	4.898	367.210	71.924	69	1.689	73.682
Caltanissetta	—	—	—	—	204.990	947	5.086	211.023	74.186	—	620	74.806
Enna	29.209	392	898	30.499	156.910	486	3.044	160.440	—	—	—	—
Catania	115.059	1.543	1.816	118.418	400.389	3.443	11.098	414.930	471.112	142	975	472.229
Ragusa	—	—	—	—	168.608	1.027	18.866	188.501	84.251	53	1.778	86.082
Siracusa	—	—	—	—	147.879	449	5.250	153.578	238.022	247	2.845	241.114
SICILIA	671.852	9.944	9.450	691.246	2.142.183	20.125	77.608	2.239.916	1.962.704	1.522	11.490	1.975.716
Sassari	14.473	234	200	14.907	201.793	6.825	10.879	219.497	186.625	1.663	11.150	199.438
Nuoro	61.287	146	369	61.802	208.466	1.768	2.781	213.015	—	—	—	—
Oristano	—	—	—	—	52.879	97	145	53.121	96.393	763	4.766	101.922
Cagliari	—	—	—	—	259.510	7.869	7.977	275.356	448.631	1.546	4.940	455.117
SARDEGNA	75.760	380	569	76.709	722.648	16.559	21.782	760.989	731.649	3.972	20.856	756.477
ITALIA	6.578.864	446.078	640.034	7.664.976	19.393.180	631.264	1.900.879	21.925.323	25.206.034	384.027	1.376.551	26.966.612

TAV. 3 - Comuni per superficie

PROVINCIE REGIONI	CLASSI DI SUPERFICIE													
	fino a 5,00		5,01-7,50		7,51-10,00		10,01-15,00		15,01-20,00		20,01-30,00		30,01-40,00	
	Co- muni	Abitanti	Co- muni	Abitanti	Co- muni	Abitanti	Co- muni	Abitanti	Co- muni	Abitanti	Co- muni	Abitanti	Co- muni	Abitanti
Torino	40	25.316	42	71.389	26	50.618	68	208.250	35	177.119	41	273.973	22	161.084
Vercelli	21	21.989	15	15.969	22	28.200	38	37.839	20	33.022	30	68.730	10	22.766
Novara	12	12.581	18	15.747	23	25.373	35	83.396	20	38.737	20	44.795	18	158.418
Cuneo	14	5.284	22	8.386	25	14.841	47	41.216	37	54.249	44	90.244	12	22.959
Asti	16	4.597	28	12.910	16	10.386	32	32.051	15	25.243	8	24.658	2	16.246
Alessandria	17	6.771	22	12.521	29	17.703	41	36.024	29	44.111	24	36.556	10	56.293
PIEMONTE	120	76.538	147	136.922	141	147.121	261	438.776	156	372.481	167	538.956	74	437.766
VALLE D'AOSTA	1	142	2	4.337	5	4.151	7	5.069	7	4.176	15	58.237	12	11.821
Varese	54	101.014	30	104.562	18	102.326	20	140.640	8	33.765	8	118.582	2	96.641
Como	105	199.023	47	107.014	25	72.651	39	140.798	13	38.014	11	51.676	5	105.531
Sondrio	5	4.390	8	6.013	2	631	12	16.694	10	21.947	9	44.048	7	19.203
Milano	54	321.934	52	306.250	36	310.247	59	826.110	21	222.642	21	199.409	3	156.418
Bergamo	63	149.393	59	162.326	35	115.671	45	151.326	18	67.303	14	44.616	9	193.029
Brescia	4	4.818	17	45.105	19	60.024	46	127.531	31	111.187	44	208.867	20	109.402
Pavia	26	14.030	24	18.528	23	24.682	39	49.694	32	69.156	31	76.544	7	32.596
Cremona	5	3.107	17	18.544	16	16.072	33	48.182	20	40.044	16	49.525	4	46.878
Mantova	—	—	—	—	1	613	14	24.017	8	16.488	17	52.389	8	44.902
LOMBARDIA	316	797.709	254	768.342	175	702.917	307	1.524.992	161	620.546	171	845.656	65	804.600
Bolzano-Bozen	6	2.996	3	3.784	—	—	8	8.781	6	10.456	14	68.768	14	33.651
Trento	18	10.093	18	9.295	24	18.093	40	42.822	19	14.704	36	47.290	25	43.268
TRENTINO-A. ADIGE	24	13.089	21	13.079	24	18.093	48	51.603	25	25.160	50	116.058	39	76.919
Verona	—	—	—	—	5	13.392	11	24.645	19	78.433	23	99.577	14	79.021
Vicenza	4	6.114	4	9.316	12	24.782	29	105.447	20	95.508	28	139.752	10	79.600
Belluno	1	375	—	—	1	636	3	3.426	6	7.569	12	22.450	6	17.423
Treviso	1	698	—	—	3	6.026	14	49.364	21	98.253	33	186.134	10	103.949
Venezia	—	—	1	5.792	2	9.988	3	15.007	4	41.873	14	112.119	3	23.325
Padova	—	—	2	12.011	5	12.665	30	130.298	30	135.636	24	145.855	8	89.853
Rovigo	—	—	1	1.333	—	—	8	14.670	12	29.441	12	31.058	8	34.647
VENETO	6	7.187	8	28.452	28	67.489	98	342.857	112	486.713	146	736.945	59	427.818
Pordenone	1	1.386	—	—	—	—	5	8.158	4	9.112	10	42.243	8	89.552
Udine	1	707	3	2.503	4	5.309	12	27.612	25	69.195	32	106.169	26	103.018
Gorizia	2	2.115	4	6.235	3	6.127	6	13.140	4	20.639	2	31.676	2	13.429
Trieste	—	—	—	—	—	—	2	14.773	—	—	1	6.159	1	2.085
FRIULI-VENEZIA G.	4	4.208	7	8.738	7	11.436	25	63.683	33	98.946	45	186.247	37	208.084
Imperia	13	19.085	5	12.860	9	4.367	14	21.918	7	8.767	7	6.218	4	16.770
Savona	4	12.228	2	6.109	12	28.034	11	29.078	15	29.983	11	27.863	6	44.494
Genova	3	8.282	1	595	10	47.334	8	53.583	13	23.356	13	64.935	8	63.000
La Spezia	—	—	—	—	2	5.919	10	42.371	5	32.097	4	6.449	7	33.586
LIGURIA	20	39.595	8	19.564	33	85.654	43	146.950	40	94.203	35	105.465	25	157.850
Piacenza	1	332	—	—	—	—	—	—	—	—	4	5.143	13	44.575
Parma	—	—	—	—	—	—	—	—	—	—	5	13.189	6	26.136
Reggio nell'Emilia	—	—	—	—	—	—	1	3.471	2	12.088	11	68.187	7	44.378
Modena	—	—	—	—	—	—	1	2.048	1	3.306	10	84.613	7	71.128
Bologna	—	—	—	—	—	—	1	5.299	2	42.230	5	16.102	15	95.726
Ferrara	—	—	—	—	—	—	—	—	1	3.313	4	12.501	4	19.279
Ravenna	—	—	—	—	1	2.085	1	1.810	—	—	2	11.959	4	34.493
Forlì	—	—	3	21.178	2	10.113	3	8.890	6	55.009	9	53.429	4	10.958
EMILIA-ROMAGNA	1	332	3	21.178	3	12.198	7	21.518	12	115.946	50	265.123	60	346.673
Massa-Carrara	—	—	—	—	—	—	—	—	2	10.130	1	4.498	—	—
Lucca	—	—	—	—	1	10.320	—	—	5	12.414	8	26.619	6	80.365
Pistoia	—	—	1	3.945	1	3.405	2	20.952	3	34.659	3	19.557	3	26.707
Firenze	—	—	1	6.286	—	—	—	—	1	14.017	4	52.598	4	34.842
Livorno	—	—	1	1.955	—	—	—	—	3	3.619	1	585	2	9.797
Pisa	—	—	—	—	—	—	3	8.719	4	26.463	8	40.394	2	13.518
Arezzo	—	—	—	—	—	—	1	806	1	4.285	6	28.799	2	3.149
Siena	—	—	—	—	—	—	—	—	—	—	—	—	1	7.285
Grosseto	—	—	—	—	—	—	—	—	—	—	1	1.660	—	—
TOSCANA	—	—	3	12.186	2	13.725	7	33.550	19	105.587	32	174.710	20	175.663

territoriale e provincia

TERRITORIALE - km ²														TOTALE	
40,01-60,00		60,01-80,00		80,01-100,00		100,01-150,00		150,01-250,00		250,01-500,00		oltre 500,00		Co-muni	Abitanti
Co-muni	Abitanti	Co-muni	Abitanti	Co-muni	Abitanti	Co-muni	Abitanti	Co-muni	Abitanti	Co-muni	Abitanti	Co-muni	Abitanti		
17	190.970	11	33.342	9	30.153	4	1.123.557	—	—	—	—	—	—	315	2.345.771
8	96.895	4	62.249	1	8.298	—	—	—	—	—	—	—	—	169	395.957
10	17.066	2	2.806	5	5.815	2	102.633	—	—	—	—	—	—	165	507.367
24	119.607	8	38.307	7	42.751	6	107.373	4	3.235	—	—	—	—	250	548.452
2	11.610	—	—	—	—	—	—	1	77.681	—	—	—	—	120	215.382
13	81.840	2	2.608	2	71.152	—	—	1	100.523	—	—	—	—	190	466.102
74	517.988	27	139.312	24	158.169	12	1.333.563	6	181.439	—	—	—	—	1.209	4.479.031
9	8.610	6	5.464	2	1.482	6	4.674	2	4.190	—	—	—	—	74	112.353
1	90.527	—	—	—	—	—	—	—	—	—	—	—	—	141	788.057
2	61.272	—	—	—	—	—	—	—	—	—	—	—	—	247	775.979
9	18.341	3	5.332	5	12.233	5	15.496	3	9.681	—	—	—	—	78	174.009
2	70.325	—	—	—	—	—	—	1	1.604.773	—	—	—	—	249	4.018.108
5	9.505	1	1.441	1	1.507	—	—	—	—	—	—	—	—	250	896.117
12	63.633	6	49.963	5	230.242	2	6.321	—	—	—	—	—	—	206	1.017.093
5	34.785	2	127.701	1	65.179	—	—	—	—	—	—	—	—	190	512.895
2	15.751	2	94.133	—	—	—	—	—	—	—	—	—	—	115	332.236
12	85.840	8	129.404	1	7.522	1	15.983	—	—	—	—	—	—	70	377.158
50	449.979	22	407.974	13	316.683	8	37.800	4	1.614.454	—	—	—	—	1.546	8.891.652
21	169.573	10	22.659	10	34.637	14	40.721	9	28.519	1	6.023	—	—	116	430.568
15	86.002	17	47.860	2	3.817	6	17.829	3	101.772	—	—	—	—	223	442.845
36	255.575	27	70.519	12	38.454	20	58.550	12	130.291	1	6.023	—	—	339	873.413
18	141.263	7	73.482	—	—	—	—	1	265.932	—	—	—	—	98	775.745
9	96.984	3	47.445	1	114.598	—	—	1	6.872	—	—	—	—	121	726.418
18	41.545	10	24.610	6	25.119	4	65.129	1	3.944	1	8.109	—	—	69	220.335
9	211.529	3	34.434	1	30.193	—	—	—	—	—	—	—	—	95	720.580
2	33.491	4	57.033	4	74.898	3	54.154	2	64.968	1	346.146	—	—	43	838.794
4	43.372	1	5.299	1	234.678	—	—	—	—	—	—	—	—	105	809.667
3	29.374	3	22.457	1	5.584	2	74.059	1	10.885	—	—	—	—	51	253.508
63	597.558	31	264.760	14	485.070	9	193.342	6	352.601	2	354.255	—	—	582	4.345.047
12	74.275	5	38.809	1	679	4	10.097	1	1.577	—	—	—	—	51	275.888
14	155.262	8	35.190	7	12.920	4	5.859	1	5.985	—	—	—	—	137	529.729
1	41.557	—	—	—	—	1	9.808	—	—	—	—	—	—	25	144.726
1	8.255	—	—	1	252.369	—	—	—	—	—	—	—	—	6	283.641
28	279.349	13	73.999	9	265.968	9	25.764	2	7.562	—	—	—	—	219	1.233.984
7	133.246	1	507	—	—	—	—	—	—	—	—	—	—	67	223.738
3	24.446	3	79.070	1	14.400	1	1.970	—	—	—	—	—	—	69	297.675
6	12.231	2	4.646	1	2.344	1	1.908	1	762.895	—	—	—	—	67	1.045.109
2	116.182	1	1.649	—	—	1	3.118	—	—	—	—	—	—	32	241.371
18	286.105	7	85.872	2	16.744	3	6.996	1	762.895	—	—	—	—	235	1.807.893
19	89.139	3	10.661	3	5.483	4	119.945	1	3.146	—	—	—	—	48	278.424
12	61.184	12	40.426	4	51.202	3	9.382	4	19.654	1	179.019	—	—	47	400.192
13	101.245	6	33.937	3	15.195	—	—	2	134.895	—	—	—	—	45	413.396
13	92.966	4	12.248	5	17.730	5	131.674	1	180.312	—	—	—	—	47	596.025
15	85.495	8	42.426	4	19.862	8	549.903	2	73.241	—	—	—	—	60	930.284
4	19.712	3	43.969	1	8.233	2	17.998	4	61.601	3	194.512	—	—	26	381.118
1	4.769	2	27.210	2	27.755	2	46.971	2	63.568	—	—	1	138.034	18	358.654
6	55.033	4	14.163	4	16.292	6	147.741	3	206.614	—	—	—	—	50	599.420
83	509.543	42	225.040	26	161.752	30	1.023.614	19	743.031	4	373.531	1	138.034	341	3.957.513
7	26.862	4	75.966	1	65.687	—	—	2	20.387	—	—	—	—	17	203.530
5	36.826	5	41.073	2	34.912	—	—	3	143.347	—	—	—	—	35	385.876
5	34.683	2	20.306	1	8.507	—	—	1	92.274	—	—	—	—	22	264.995
14	202.327	10	166.237	4	167.783	9	529.822	3	22.882	1	5.219	—	—	51	1.202.013
4	41.628	1	2.651	2	15.636	5	267.713	—	—	—	—	—	—	20	346.657
7	55.763	6	54.503	4	35.769	1	25.002	3	114.559	1	14.110	—	—	39	388.800
6	43.439	6	19.181	8	58.272	6	36.821	1	3.578	2	114.827	—	—	39	313.157
5	29.562	6	47.876	7	38.529	13	100.778	4	31.088	—	—	—	—	36	255.118
2	22.617	4	23.413	3	8.768	4	9.650	8	48.249	6	106.548	—	—	28	220.905
55	493.707	44	451.206	32	433.863	38	969.786	25	476.364	10	240.704	—	—	287	3.581.051

Segue TAV. 3 - Comuni per superficie

PROVINCIE REGIONI	CLASSI DI SUPERFICIE													
	fino a 5,00		5,01-7,50		7,51-10,00		10,01-15,00		15,01-20,00		20,01-30,00		30,01-40,00	
	Co- muni	Abitanti	Co- muni	Abitanti	Co- muni	Abitanti	Co- muni	Abitanti	Co- muni	Abitanti	Co- muni	Abitanti	Co- muni	Abitanti
Perugia	—	—	—	—	—	—	—	—	2	2.622	4	22.342	7	14.039
Terni	—	—	—	—	1	926	3	3.901	2	1.857	6	12.909	3	5.193
UMBRIA	—	—	—	—	1	926	3	3.901	4	4.479	10	35.251	10	19.232
Pesaro e Urbino	1	5.569	—	—	2	5.200	10	14.281	8	14.168	17	41.734	5	8.250
Ancona	—	—	2	3.279	1	1.558	10	14.321	10	48.896	13	69.574	1	14.302
Macerata	—	—	—	—	1	535	3	2.452	6	20.377	15	25.280	7	20.664
Ascoli Piceno	1	1.859	4	4.641	8	24.168	18	32.630	11	54.952	11	70.173	6	24.380
MARCHE	2	7.428	6	7.920	12	31.461	41	63.684	35	138.393	56	206.761	19	67.596
Viterbo	—	—	1	1.144	1	690	3	2.816	5	9.593	13	27.960	11	27.329
Rieti	1	498	—	—	7	3.424	13	8.539	10	10.080	17	20.335	7	9.271
Roma	1	2.476	4	3.082	7	11.492	18	54.974	17	71.976	26	179.274	11	31.852
Latina	1	498	—	—	1	3.210	—	—	2	4.804	3	28.790	8	26.748
Frosinone	—	—	—	—	4	3.959	11	17.123	17	54.335	16	40.816	15	61.085
LAZIO	3	3.472	5	4.226	20	22.775	45	83.452	51	150.788	75	297.175	52	156.285
L'Aquila	—	—	1	503	2	1.123	4	2.847	15	11.505	18	26.023	17	19.374
Teramo	—	—	1	4.421	1	8.461	4	14.238	6	14.968	10	55.325	8	33.556
Pescara	—	—	4	7.422	1	546	6	9.155	9	12.035	11	47.011	8	170.343
Chieti	2	1.058	6	5.305	6	5.312	23	31.722	14	40.679	25	62.799	13	33.339
ABRUZZI	2	1.058	12	17.651	10	15.442	37	57.962	44	79.187	64	191.158	46	256.612
Isernia	—	—	1	256	—	—	5	2.468	10	6.420	16	21.105	9	12.996
Campobasso	—	—	1	226	1	429	6	5.557	13	13.171	25	34.054	14	27.277
MOLISE	—	—	2	482	1	429	11	8.025	23	19.591	41	55.159	23	40.273
Caserta	11	82.621	9	69.866	9	103.673	10	37.632	10	57.327	20	71.974	16	110.915
Benevento	1	662	5	6.200	7	14.413	11	27.421	12	27.081	20	65.692	7	21.859
Napoli	28	379.364	21	291.972	6	83.599	15	301.639	8	288.582	6	104.842	3	158.045
Avellino	11	14.381	13	17.892	11	30.906	22	53.300	16	49.429	16	74.737	12	94.431
Salerno	7	11.133	8	35.267	12	37.990	20	126.371	17	72.897	28	113.934	25	201.081
CAMPANIA	58	488.161	56	421.197	45	270.581	78	546.363	63	495.316	90	431.179	63	586.331
Foggia	1	334	—	—	—	—	2	6.353	2	1.602	4	8.524	9	33.103
Bari	—	—	1	1.589	—	—	1	10.205	4	38.618	1	10.931	3	49.212
Taranto	1	2.344	1	1.833	1	5.086	1	5.600	4	25.003	4	24.704	—	—
Brindisi	—	—	—	—	—	—	—	—	—	—	1	5.996	4	26.394
Lecce	1	2.324	4	9.906	17	61.314	15	53.656	11	65.492	24	199.247	8	61.342
PUGLIA	3	5.002	6	13.328	18	66.400	19	75.814	21	130.715	34	249.402	24	170.051
Potenza	—	—	—	—	—	—	2	2.060	3	3.285	14	25.204	14	29.324
Matera	—	—	—	—	—	—	1	657	—	—	—	—	5	7.722
BASILICATA	—	—	—	—	—	—	3	2.717	3	3.285	14	25.204	19	37.046
Cosenza	5	6.728	3	3.728	3	4.210	16	29.225	18	32.980	27	96.194	29	189.423
Catanzaro	1	6.868	8	12.382	9	21.739	13	21.308	21	47.724	41	109.718	19	70.559
Reggio di Calabria	1	639	4	10.918	5	5.070	11	41.508	14	30.997	17	58.789	23	148.787
CALABRIA	7	14.235	15	27.028	17	31.019	40	92.041	53	111.701	85	264.701	71	408.769
Trapani	—	—	—	—	1	2.766	—	—	—	—	—	—	2	6.406
Palermo	5	30.890	1	7.923	3	7.146	5	18.346	1	8.736	16	103.145	15	60.885
Messina	6	13.793	12	25.075	13	32.921	21	74.488	7	14.591	13	64.201	12	50.184
Agrigento	—	—	—	—	—	—	—	—	6	15.822	8	59.640	3	9.986
Caltanissetta	—	—	—	—	—	—	4	11.449	1	742	1	3.795	5	22.225
Enna	—	—	—	—	1	10.252	1	4.420	—	—	—	—	—	—
Catania	2	11.542	7	57.286	2	26.970	5	45.557	6	37.655	8	70.276	7	113.489
Ragusa	—	—	—	—	—	—	1	15.068	—	—	—	—	—	—
Siracusa	—	—	—	—	—	—	2	9.720	2	8.488	2	20.986	—	—
SICILIA	13	56.225	20	90.284	20	80.055	39	179.048	23	86.034	48	322.043	44	263.175
Sassari	1	446	—	—	—	—	4	2.869	4	3.930	10	9.806	13	26.540
Nuoro	2	504	1	573	1	527	4	2.160	8	7.843	6	5.884	11	25.380
Oristano	2	469	5	2.124	4	2.084	7	4.822	16	13.659	13	16.080	9	24.508
Cagliari	—	—	—	—	4	2.052	6	5.357	5	5.169	17	53.605	16	40.462
SARDEGNA	5	1.419	6	2.697	9	4.663	21	15.208	33	30.601	46	85.375	49	116.890
ITALIA	585	1.515.800	581	1.597.611	571	1.586.535	1.140	3.757.213	918	3.173.848	1.274	5.190.805	811	4.769.454

territoriale e provincia

TERRITORIALE - km ²														TOTALE	
40,01-60,00		60,01-80,00		80,01-100,00		100,01-150,00		150,01-250,00		250,01-500,00		oltre 500,00		Co-muni	Abitanti
Co-muni	Abitanti	Co-muni	Abitanti	Co-muni	Abitanti	Co-muni	Abitanti	Co-muni	Abitanti	Co-muni	Abitanti	Co-muni	Abitanti		
12	32.066	10	45.207	7	29.702	4	34.037	7	94.343	5	274.669	1	31.961	59	580.988
6	12.224	6	19.348	1	1.705	1	10.987	3	134.667	1	22.847	—	—	33	226.564
18	44.290	16	64.555	8	31.407	5	45.024	10	229.010	6	297.516	1	31.961	92	807.552
10	31.856	6	20.917	1	3.106	5	162.925	2	25.482	—	—	—	—	67	333.488
3	14.460	2	10.940	—	—	6	227.360	—	—	1	28.727	—	—	49	433.417
9	66.719	6	23.289	6	83.757	3	36.745	1	13.114	—	—	—	—	57	292.932
5	30.908	5	13.322	1	1.922	2	39.314	1	54.298	—	—	—	—	73	352.567
27	143.943	19	68.468	8	88.785	16	466.344	4	92.894	1	28.727	—	—	246	1.412.404
7	23.247	6	28.361	4	25.982	5	36.673	2	13.845	2	70.808	—	—	60	268.448
6	16.873	4	11.413	2	4.125	3	8.773	3	49.463	—	—	—	—	73	142.794
18	180.198	7	161.323	3	60.205	4	93.951	1	4.899	—	—	1	2.840.259	118	3.695.961
5	42.517	3	42.792	1	10.205	7	142.977	1	37.807	—	—	1	93.738	33	434.086
15	97.954	6	59.341	4	84.385	3	41.397	—	—	—	—	—	—	91	460.395
51	360.789	26	303.230	14	184.902	22	323.771	7	106.014	3	164.546	1	2.840.259	375	5.001.684
27	68.498	12	25.378	7	31.617	4	41.196	—	—	1	63.678	—	—	108	291.742
8	50.552	4	16.000	2	16.543	2	4.119	1	51.092	—	—	—	—	47	269.275
4	16.558	1	9.244	2	13.926	—	—	—	—	—	—	—	—	46	286.240
9	87.964	4	90.484	1	1.742	1	10.130	—	—	—	—	—	—	104	370.534
48	223.572	21	141.106	12	63.828	7	55.445	1	51.092	1	63.678	—	—	305	1.217.791
8	21.760	2	21.195	1	6.324	—	—	—	—	—	—	—	—	52	92.524
13	102.431	7	27.197	2	15.115	2	10.390	—	—	—	—	—	—	84	235.847
21	124.191	9	48.392	3	21.439	2	10.390	—	—	—	—	—	—	136	328.371
13	152.353	4	31.487	1	14.210	—	—	1	23.570	—	—	—	—	104	755.628
10	34.031	2	15.050	1	6.573	2	70.161	—	—	—	—	—	—	78	289.143
2	105.913	—	—	1	44.220	1	1.212.387	—	—	—	—	—	—	91	2.970.563
12	49.269	1	3.851	2	12.514	2	11.399	1	21.912	—	—	—	—	119	434.021
23	285.932	10	47.493	2	13.026	5	68.655	—	—	—	—	—	—	157	1.013.779
60	627.498	17	97.881	7	90.543	10	1.362.602	2	45.482	—	—	—	—	549	5.463.134
10	35.690	7	22.751	7	30.785	6	49.322	9	116.684	5	169.161	2	207.286	64	681.595
9	173.814	8	147.254	3	45.130	8	609.461	6	194.271	4	184.142	—	—	48	1.464.627
4	36.308	2	21.109	—	—	3	67.125	5	96.015	2	287.187	—	—	28	572.314
6	71.337	1	19.033	1	14.812	4	99.427	2	64.279	1	89.786	—	—	20	391.064
9	118.133	3	25.146	3	45.707	—	—	2	119.750	—	—	—	—	97	762.017
38	435.282	21	235.293	14	136.434	21	825.335	24	590.999	12	730.276	2	207.286	257	3.871.617
21	57.695	17	60.075	14	65.271	10	51.844	5	111.858	—	—	—	—	100	406.616
3	12.886	6	28.717	4	10.000	4	28.971	6	56.663	2	57.954	—	—	31	203.570
24	70.581	23	88.792	18	75.271	14	80.815	11	168.521	2	57.954	—	—	131	610.186
25	114.347	11	69.256	7	27.803	6	68.133	4	81.049	1	20.179	—	—	155	743.255
30	148.334	6	25.439	3	26.933	4	131.579	2	122.251	—	—	—	—	157	744.834
15	67.409	3	18.248	1	4.561	2	12.681	1	173.486	—	—	—	—	97	573.093
70	330.090	20	112.943	11	59.297	12	212.393	7	376.786	1	20.179	—	—	409	2.061.182
7	64.087	4	25.567	2	19.684	2	56.208	4	130.472	2	115.675	—	—	24	420.865
10	37.069	8	98.228	3	15.853	9	57.671	5	728.809	—	—	1	23.874	82	1.198.575
10	69.454	6	29.827	3	20.981	1	6.289	3	267.519	—	—	—	—	107	669.323
4	29.143	7	65.298	7	102.273	3	37.930	5	146.403	—	—	—	—	43	466.495
2	8.707	3	44.214	1	26.089	—	—	1	11.342	4	157.266	—	—	22	285.829
4	26.973	1	3.296	3	23.827	2	16.232	6	57.082	2	48.857	—	—	20	190.939
4	29.981	3	36.852	1	33.220	4	22.500	5	457.586	3	62.663	—	—	57	1.005.577
3	14.372	1	28.110	—	—	4	53.764	1	51.240	2	112.029	—	—	12	274.583
4	36.969	3	65.497	1	8.908	2	48.860	4	172.776	1	22.488	—	—	21	394.692
48	316.755	36	396.889	21	250.835	27	299.454	34	2.023.229	14	518.978	1	23.874	388	4.906.878
13	36.391	9	32.413	9	24.314	11	55.167	8	74.308	3	48.062	1	119.596	86	433.842
23	48.574	12	28.716	3	10.381	18	63.832	9	80.443	—	—	—	—	98	274.817
10	22.187	5	14.638	3	36.206	4	18.266	—	—	—	—	—	—	78	155.043
18	63.921	6	28.186	11	112.462	11	318.859	9	92.422	1	7.978	—	—	104	730.473
64	171.073	32	103.953	26	183.363	44	456.124	26	247.173	4	56.040	1	119.596	366	1.594.175
885	6.246.478	459	3.385.648	276	3.064.289	315	7.791.786	203	8.204.027	61	2.912.407	7	3.361.010	8.086	56.556.911

TAV. 4 - Comuni per

PROVINCIE REGIONI	CLASSI DI									
	fino a 100		101-200		201-300		301-400		401-500	
	Comuni	Abitanti	Comuni	Abitanti	Comuni	Abitanti	Comuni	Abitanti	Comuni	Abitanti
Torino	—	—	9	47.924	95	1.744.521	81	357.870	35	88.178
Vercelli	—	—	46	123.483	24	59.760	20	69.709	22	95.307
Novara	—	—	34	223.267	51	175.767	22	63.769	11	11.007
Cuneo	—	—	5	42.391	32	90.180	50	167.090	42	66.364
Asti	—	—	19	123.260	75	73.306	10	11.046	11	6.034
Alessandria	14	120.260	64	247.098	60	66.503	29	20.059	11	5.866
PIEMONTE	14	120.260	177	807.423	337	2.210.037	212	689.543	132	272.756
VALLE D'AOSTA	—	—	—	—	—	—	7	12.949	2	2.076
Varese	—	—	5	30.154	69	483.808	39	226.778	16	35.216
Como	—	—	—	—	99	438.463	58	224.094	29	73.730
Sondrio	—	—	1	1.244	18	41.046	10	48.590	7	17.726
Milano	78	287.963	134	3.429.826	34	281.228	3	19.091	—	—
Bergamo	1	984	57	233.135	65	413.706	34	128.609	15	36.530
Brescia	48	211.087	57	516.980	31	147.206	16	41.076	13	45.948
Pavia	118	323.129	37	159.526	13	10.548	8	5.583	7	7.018
Cremona	113	321.918	2	10.318	—	—	—	—	—	—
Mantova	66	354.622	4	22.536	—	—	—	—	—	—
LOMBARDIA	424	1.499.703	297	4.403.719	329	1.816.005	168	693.821	87	216.168
Bolzano-Bozen	—	—	—	—	16	142.567	6	50.099	4	17.387
Trento	2	24.970	8	119.678	17	77.465	7	10.877	17	37.039
TRENTINO-A. ADIGE	2	24.970	8	119.678	33	220.032	13	60.976	21	54.426
Verona	63	631.151	19	110.870	2	9.047	2	6.928	1	2.001
Vicenza	53	364.262	31	242.789	13	64.851	7	18.036	3	10.360
Belluno	—	—	—	—	3	5.879	14	112.173	7	17.390
Treviso	60	531.063	20	140.640	15	48.877	—	—	—	—
Venezia	43	838.794	—	—	—	—	—	—	—	—
Padova	105	809.667	—	—	—	—	—	—	—	—
Rovigo	51	253.508	—	—	—	—	—	—	—	—
VENETO	375	3.428.445	70	494.299	33	128.654	23	137.137	11	29.751
Pordenone	25	212.748	6	28.355	8	20.701	4	8.450	4	2.298
Udine	51	197.000	29	209.661	18	60.090	7	18.656	10	9.952
Gorizia	24	143.842	—	—	1	884	—	—	—	—
Trieste	2	266.308	2	14.414	1	2.085	—	—	1	834
FRIULI-VENEZIA G.	102	819.898	37	252.430	28	83.760	11	27.106	15	13.084
Imperia	20	195.550	12	8.289	10	7.730	8	4.729	6	2.698
Savona	26	238.185	6	4.693	7	5.614	10	27.029	11	14.683
Genova	25	953.869	8	35.085	7	11.222	8	21.207	6	12.788
La Spezia	17	203.666	6	14.400	4	10.409	2	10.191	2	1.915
LIGURIA	88	1.591.270	32	62.467	28	34.975	28	63.156	25	32.084
Piacenza	18	191.482	10	38.636	7	24.297	4	8.360	3	7.238
Parma	17	273.246	9	67.782	3	11.451	—	—	5	18.396
Reggio nell'Emilia	26	333.119	6	36.988	2	5.801	—	—	1	2.261
Modena	23	433.120	7	105.755	—	—	—	—	1	3.031
Bologna	33	826.738	11	56.298	3	5.604	1	5.063	1	2.138
Ferrara	26	381.118	—	—	—	—	—	—	—	—
Ravenna	16	347.202	2	11.452	—	—	—	—	—	—
Forlì	18	501.448	9	35.210	9	34.204	10	17.621	3	8.385
EMILIA-ROMAGNA	177	3.287.473	54	352.121	24	81.357	15	31.044	14	41.449
Massa-Carrara	3	144.804	3	15.482	4	19.896	4	16.124	1	4.464
Lucca	11	314.871	4	19.984	1	6.384	3	5.346	4	15.611
Pistoia	14	233.822	1	7.757	1	5.763	—	—	1	2.376
Firenze	18	960.938	10	94.079	12	84.843	7	51.860	4	10.293
Livorno	13	289.933	4	41.371	1	12.463	2	2.890	—	—
Pisa	18	298.973	7	46.181	8	13.917	3	10.333	1	2.388
Arezzo	—	—	3	51.767	9	128.791	13	68.236	9	57.341
Siena	—	—	5	57.079	3	15.241	11	116.173	5	16.080
Grosseto	5	126.720	1	4.292	4	16.995	5	25.888	5	25.556
TOSCANA	82	2.370.061	38	337.992	43	304.293	48	296.850	30	134.109

altitudine del capoluogo e provincia

ALTITUDINE metri												TOTALE	
501-600		601-700		701-800		801-900		901-1.000		oltre 1.000		Comuni	Abitanti
Comuni	Abitanti	Comuni	Abitanti	Comuni	Abitanti	Comuni	Abitanti	Comuni	Abitanti	Comuni	Abitanti		
21	51.417	20	20.391	13	13.226	13	7.276	4	1.490	24	13.478	315	2.345.771
14	17.895	16	14.945	12	11.753	6	1.286	2	341	7	1.478	169	395.957
12	12.834	9	4.721	11	6.716	9	5.758	3	1.831	3	1.697	165	507.367
29	107.853	33	43.245	24	16.912	11	5.313	5	3.303	19	5.801	250	548.452
2	607	2	343	1	786	—	—	—	—	—	—	120	215.382
7	3.222	1	1.279	3	1.592	—	—	1	223	—	—	190	466.102
85	193.828	81	84.924	64	50.985	39	19.633	15	7.188	53	22.454	1.209	4.479.031
9	54.108	10	13.712	6	4.133	4	1.811	4	3.478	32	20.086	74	112.353
8	10.758	2	603	1	255	1	485	—	—	—	—	141	788.057
14	10.249	14	9.193	17	9.978	9	4.540	4	4.982	3	750	247	775.979
14	15.222	5	8.226	6	3.872	1	5.233	4	10.183	12	22.667	78	174.009
—	—	—	—	—	—	—	—	—	—	—	—	249	4.018.108
16	20.766	21	30.864	9	5.719	13	12.305	7	4.810	12	8.689	250	896.117
6	9.334	11	14.576	3	7.436	7	6.536	7	7.808	7	9.106	206	1.017.093
4	3.729	1	1.264	1	700	—	—	1	1.398	—	—	190	512.895
—	—	—	—	—	—	—	—	—	—	—	—	115	332.236
—	—	—	—	—	—	—	—	—	—	—	—	70	377.158
62	70.058	54	64.726	37	27.960	31	29.099	23	29.181	34	41.212	1.546	8.891.652
10	35.457	5	14.388	7	16.849	10	33.045	10	26.983	48	93.793	116	430.568
29	34.584	30	33.714	39	33.193	22	14.904	21	23.078	31	33.343	223	442.845
39	70.041	35	48.102	46	50.042	32	47.949	31	50.061	79	127.136	339	873.413
3	4.695	—	—	1	1.273	3	2.663	1	2.452	3	4.665	98	775.745
4	2.059	1	1.734	2	5.401	1	2.280	2	1.268	4	13.378	121	726.418
3	5.956	5	12.022	4	7.325	7	17.704	10	13.646	16	28.240	69	220.335
—	—	—	—	—	—	—	—	—	—	—	—	95	720.580
—	—	—	—	—	—	—	—	—	—	—	—	43	838.794
—	—	—	—	—	—	—	—	—	—	—	—	105	809.667
—	—	—	—	—	—	—	—	—	—	—	—	51	253.508
10	12.710	6	13.756	7	13.999	11	22.647	13	17.366	23	46.283	582	4.345.047
1	636	2	2.144	1	556	—	—	—	—	—	—	51	275.888
6	9.717	6	10.422	5	10.379	1	982	3	2.407	1	463	137	529.729
—	—	—	—	—	—	—	—	—	—	—	—	25	144.726
—	—	—	—	—	—	—	—	—	—	—	—	6	283.641
7	10.353	8	12.566	6	10.935	1	982	3	2.407	1	463	219	1.233.984
4	1.890	1	694	5	1.737	1	421	—	—	—	—	67	223.738
6	4.433	1	1.680	2	1.358	—	—	—	—	—	—	69	297.675
3	2.524	3	3.142	2	2.733	2	628	2	311	1	1.600	67	1.045.109
1	790	—	—	—	—	—	—	—	—	—	—	32	241.371
14	9.637	5	5.516	9	5.828	3	1.049	2	311	1	1.600	235	1.807.893
1	1.105	3	6.653	1	454	—	—	1	199	—	—	48	278.424
5	10.022	4	10.639	—	—	4	8.656	—	—	—	—	47	400.192
3	11.380	2	13.849	1	1.746	3	6.807	1	1.445	—	—	45	413.396
1	3.146	2	16.169	6	17.717	4	9.868	1	1.588	2	5.631	47	596.025
2	5.286	6	22.487	1	2.331	2	4.339	—	—	—	—	60	930.284
—	—	—	—	—	—	—	—	—	—	—	—	26	381.118
—	—	—	—	—	—	—	—	—	—	—	—	18	358.654
—	—	—	—	—	—	1	2.552	—	—	—	—	50	599.420
12	30.939	17	69.797	9	22.248	14	32.222	3	3.232	2	5.631	341	3.957.513
1	966	—	—	1	1.794	—	—	—	—	—	—	17	203.530
7	17.881	2	3.424	1	881	2	1.494	—	—	—	—	35	385.876
1	1.749	3	12.707	—	—	—	—	—	—	1	821	22	264.995
—	—	—	—	—	—	—	—	—	—	—	51	—	1.202.013
—	—	—	—	—	—	—	—	—	—	—	—	20	346.657
2	17.008	—	—	—	—	—	—	—	—	—	—	39	388.800
1	806	2	3.410	1	514	—	—	1	2.292	—	—	39	313.157
8	22.729	1	14.170	1	4.410	2	9.236	—	—	—	—	36	255.118
2	3.226	4	13.882	1	1.959	1	2.387	—	—	—	—	28	220.905
22	64.365	12	47.593	5	9.558	5	13.117	1	2.292	1	821	287	3.581.051

Segue TAV. 4 - Comuni per

PROVINCIE REGIONI	CLASSI DI									
	fino a 100		101-200		201-300		301-400		401-500	
	Comuni	Abitanti	Comuni	Abitanti	Comuni	Abitanti	Comuni	Abitanti	Comuni	Abitanti
Perugia	—	—	2	19.006	15	169.531	13	95.629	12	213.035
Terni	1	1.689	2	114.301	6	30.226	10	54.715	10	19.075
UMBRIA	1	1.689	4	133.307	21	199.757	23	150.344	22	232.110
Pesaro e Urbino	4	151.180	9	43.755	19	68.417	14	26.987	8	25.459
Ancona	7	239.135	13	51.229	16	76.041	9	48.685	2	6.922
Macerata	2	43.728	1	3.553	12	107.004	10	83.359	14	17.491
Ascoli Piceno	6	97.274	5	66.467	21	77.911	16	62.710	13	33.765
MARCHE	19	531.317	28	165.004	68	329.373	49	221.741	37	83.637
Viterbo	1	6.604	8	52.467	16	49.804	17	94.901	11	36.651
Rieti	—	—	—	—	10	18.871	6	8.381	14	66.575
Roma	9	2.994.927	12	183.166	19	134.369	18	205.708	20	101.494
Latina	14	318.667	6	51.928	3	12.031	4	33.932	3	13.953
Frosinone	5	50.718	14	67.521	14	125.304	18	62.404	11	67.267
LAZIO	29	3.370.916	40	355.082	62	340.379	63	405.326	59	285.940
L'Aquila	—	—	—	—	—	—	6	19.424	7	30.882
Teramo	6	80.927	2	8.043	12	52.844	6	22.411	13	89.332
Pescara	2	160.570	6	27.672	10	38.581	11	31.228	5	14.943
Chieti	4	58.044	10	60.544	20	78.202	13	83.360	18	36.845
ABRUZZI	12	299.541	18	96.259	42	169.627	36	156.423	43	172.002
Isernia	—	—	—	—	2	10.813	2	3.820	5	27.141
Campobasso	2	28.331	2	3.312	5	19.582	3	15.074	10	20.766
MOLISE	2	28.331	2	3.312	7	30.395	5	18.894	15	47.907
Caserta	55	592.212	22	91.690	10	43.380	8	14.730	4	5.143
Benevento	6	17.542	7	89.150	13	45.552	17	45.073	15	36.614
Napoli	65	2.656.878	18	259.250	3	31.126	3	11.219	1	4.979
Avellino	—	—	7	23.943	14	57.128	15	107.151	18	51.925
Salerno	25	513.237	14	143.140	19	74.576	21	81.726	27	83.793
CAMPANIA	151	3.779.869	68	607.173	59	251.762	64	259.899	65	182.454
Foggia	17	371.106	8	98.944	5	60.886	2	11.782	8	34.221
Bari	14	807.530	13	266.951	8	150.091	5	104.484	8	135.571
Taranto	13	352.370	9	99.999	3	47.291	2	29.568	1	43.086
Brindisi	10	198.859	6	121.380	3	59.385	1	11.440	—	—
Lecce	74	628.777	23	133.240	—	—	—	—	—	—
PUGLIA	128	2.358.642	59	720.514	19	317.653	10	157.274	17	212.878
Potenza	—	—	—	—	1	5.090	4	29.646	13	63.520
Matera	2	18.049	1	11.748	3	17.202	4	33.478	8	75.157
BASILICATA	2	18.049	1	11.748	4	22.292	8	63.124	21	138.677
Cosenza	9	71.137	6	29.303	19	240.323	25	101.578	27	105.326
Catanzaro	11	131.401	4	13.630	30	167.627	30	188.390	30	114.903
Reggio di Calabria	20	321.637	9	27.417	28	118.255	15	45.931	13	33.269
CALABRIA	40	524.175	19	70.350	77	526.205	70	335.899	70	253.498
Trapani	9	243.029	4	49.525	4	60.652	2	10.154	4	32.230
Palermo	19	872.253	3	60.937	5	15.880	7	54.765	7	35.297
Messina	30	450.873	10	39.599	10	33.986	13	31.801	14	37.898
Agrigento	5	101.924	4	28.081	4	96.156	14	103.702	7	79.321
Caltanissetta	1	74.806	—	—	1	742	4	53.448	5	21.505
Enna	—	—	1	4.420	—	—	—	—	2	26.507
Catania	7	456.113	4	92.741	5	94.754	11	96.999	8	45.987
Ragusa	2	22.256	4	96.777	2	75.647	—	—	—	—
Siracusa	7	254.390	5	81.466	1	14.234	2	17.208	1	8.908
SICILIA	80	2.475.644	35	453.546	32	392.051	53	368.077	48	287.653
Sassari	13	128.916	6	26.820	14	144.662	16	42.049	19	35.183
Nuoro	15	51.750	5	9.327	2	1.005	14	33.537	14	24.665
Oristano	30	93.802	12	12.722	19	20.770	12	18.047	3	5.784
Cagliari	48	510.847	31	157.262	13	36.918	6	12.785	3	6.513
SARDEGNA	106	785.315	54	206.131	48	203.355	48	106.418	39	72.145
ITALIA	1.834	27.315.568	1.041	9.652.555	1.294	7.661.962	954	4.256.001	773	2.764.804

altitudine del capoluogo e provincia

ALTITUDINE metri												TOTALE	
501-600		601-700		701-800		801-900		901-1.000		oltre 1.000		Comuni	Abitanti
Comuni	Abitanti	Comuni	Abitanti	Comuni	Abitanti	Comuni	Abitanti	Comuni	Abitanti	Comuni	Abitanti		
11	71.734	4	11.071	—	—	—	—	2	982	—	—	59	580.988
3	6.245	—	—	—	—	1	313	—	—	—	—	33	226.564
14	77.979	4	11.071	—	—	1	313	2	982	—	—	92	807.552
8	8.386	3	6.510	1	1.570	—	—	1	1.224	—	—	67	333.488
2	11.405	—	—	—	—	—	—	—	—	—	—	49	433.417
4	6.713	9	29.114	4	1.801	—	—	—	—	1	169	57	292.932
4	4.637	3	4.754	2	2.635	2	1.509	1	905	—	—	73	352.567
18	31.141	15	40.378	7	6.006	2	1.509	2	2.129	1	169	246	1.412.404
7	28.021	—	—	—	—	—	—	—	—	—	—	60	268.448
12	13.788	5	4.829	12	13.653	6	6.332	7	10.105	1	260	73	142.794
14	31.105	9	27.030	7	10.474	6	6.339	3	847	1	502	118	3.695.961
1	1.535	1	828	1	1.212	—	—	—	—	—	—	33	434.086
7	45.634	5	11.645	10	23.865	4	3.993	2	1.369	1	675	91	460.395
41	120.083	20	44.332	30	49.204	16	16.664	12	12.321	3	1.437	375	5.001.684
10	9.397	15	65.474	17	111.162	19	19.450	10	12.197	24	23.756	108	291.742
2	8.376	1	2.142	1	553	1	1.977	1	1.248	2	1.422	47	269.275
6	7.200	3	4.008	2	1.564	1	474	—	—	—	—	46	286.240
7	15.775	9	11.663	10	9.863	5	4.095	4	6.191	4	5.952	104	370.534
25	40.748	28	83.287	30	123.142	26	25.996	15	19.636	30	31.130	305	1.217.791
7	7.988	7	6.689	10	7.116	12	21.508	2	1.558	5	5.891	52	92.524
20	31.450	25	44.996	8	60.499	7	6.579	2	5.258	—	—	84	235.847
27	39.438	32	51.685	18	67.615	19	28.087	4	6.816	5	5.891	136	328.371
—	—	2	5.287	1	1.255	1	1.029	1	902	—	—	104	755.628
9	26.703	6	17.183	3	8.226	2	3.100	—	—	—	—	78	289.143
—	—	1	7.111	—	—	—	—	—	—	—	—	91	2.970.563
22	61.974	18	47.828	14	45.722	7	24.156	3	12.396	1	1.798	119	434.021
23	34.960	25	68.872	1	2.930	2	10.545	—	—	—	—	157	1.013.779
54	123.637	52	146.281	19	58.133	12	38.830	4	13.298	1	1.798	549	5.463.134
7	49.388	8	23.537	6	27.566	3	4.165	—	—	—	—	64	681.595
—	—	—	—	—	—	—	—	—	—	—	—	48	1.464.627
—	—	—	—	—	—	—	—	—	—	—	—	28	572.314
—	—	—	—	—	—	—	—	—	—	—	—	20	391.064
—	—	—	—	—	—	—	—	—	—	—	—	97	762.017
7	49.388	8	23.537	6	27.566	3	4.165	—	—	—	—	257	3.871.617
13	53.292	23	67.014	21	51.877	12	101.721	10	27.258	3	7.198	100	406.616
7	26.593	3	9.939	2	4.128	—	—	1	7.276	—	—	31	203.570
20	79.885	26	76.953	23	56.005	12	101.721	11	34.534	3	7.198	131	610.186
21	49.518	19	49.427	16	56.124	9	17.483	3	2.857	1	20.179	155	743.255
23	60.854	8	17.469	12	30.172	4	9.715	3	6.290	2	4.383	157	744.834
7	14.826	1	3.220	2	6.177	1	1.175	1	1.186	—	—	97	573.093
51	125.198	28	70.116	30	92.473	14	28.373	7	10.333	3	24.562	409	2.061.182
—	—	—	—	1	25.275	—	—	—	—	—	—	24	420.865
12	50.647	11	36.140	10	37.627	1	720	3	15.944	4	18.365	82	1.198.575
8	17.930	8	23.753	6	10.821	2	7.614	1	3.862	5	11.186	107	669.323
5	31.471	2	14.750	1	5.823	—	—	1	5.267	—	—	43	466.495
6	89.537	3	31.436	2	14.355	—	—	—	—	—	—	22	285.829
3	24.110	6	58.278	4	30.316	1	5.236	2	31.020	1	11.052	20	190.939
13	130.508	4	50.757	4	32.819	—	—	1	4.899	—	—	57	1.005.577
2	67.910	2	11.993	—	—	—	—	—	—	—	—	12	274.583
2	4.128	1	10.069	1	1.435	1	2.854	—	—	—	—	21	394.692
51	416.241	37	237.176	29	158.471	5	16.424	8	60.992	10	40.603	388	4.906.878
13	38.233	4	14.213	1	3.766	—	—	—	—	—	—	86	433.842
19	90.884	14	29.046	10	19.068	3	8.572	2	6.963	—	—	98	274.817
2	3.918	—	—	—	—	—	—	—	—	—	—	78	155.043
2	3.271	1	2.877	—	—	—	—	—	—	—	—	104	730.473
36	136.306	19	46.136	11	22.834	3	8.572	2	6.963	—	—	366	1.594.175
604	1.756.083	497	1.191.644	392	857.137	253	439.163	162	283.520	282	378.474	8.086	56.556.911

TAV. 5 - Comuni per ampiezza

A —

PROVINCIE REGIONI	CLASSI DI AMPIEZZA																	
	fino a 500		501-1.000		1.001-2.000		2.001-3.000		3.001-4.000		4.001-5.000		5.001-10.000		10.001-15.000		15.001-20.000	
	Co- muni	Abitanti	Co- muni	Abitanti	Co- muni	Abitanti	Co- muni	Abitanti	Co- muni	Abitanti	Co- muni	Abitanti	Co- muni	Abitanti	Co- muni	Abitanti	Co- muni	Abitanti
Torino	38	11.407	27	19.758	24	31.449	7	17.193	2	7.294	6	26.360	2	13.580	1	11.530	—	—
Vercelli	34	8.259	7	5.134	6	9.893	5	13.415	3	10.150	2	8.962	2	16.478	—	—	1	15.992
Novara	22	7.545	25	18.809	20	28.181	7	16.975	2	6.292	2	9.127	4	25.946	—	—	116.461	—
Cuneo	42	10.642	13	9.403	14	19.242	6	14.831	3	10.232	2	9.043	2	15.581	1	10.079	—	—
Asti	—	—	—	—	—	—	—	—	—	—	—	—	—	—	—	—	—	—
Alessandria	8	2.734	3	2.466	2	2.455	—	—	—	—	—	—	—	—	—	—	—	—
PIEMONTE	144	40.587	75	55.570	66	91.220	25	62.414	10	33.968	12	53.492	10	71.585	2	21.609	2	32.453
VALLE D'AOSTA	31	9.687	17	12.468	14	20.283	7	16.421	2	6.968	2	9.332	—	—	—	—	—	—
Varese	11	3.531	12	8.959	10	14.596	10	24.261	3	10.490	1	4.714	2	13.845	—	—	1	15.510
Como	39	12.384	30	23.261	28	39.509	8	19.193	10	35.185	1	4.221	5	33.200	1	10.041	—	—
Sondrio	15	5.043	14	10.301	21	30.164	13	33.922	4	13.059	5	21.717	4	26.932	1	10.124	—	—
Milano	—	—	—	—	—	—	—	—	—	—	—	—	—	—	—	—	—	—
Bergamo	24	7.276	40	28.662	26	34.934	12	28.738	6	20.343	3	13.574	9	58.004	—	—	1	15.161
Brescia	7	2.878	20	14.465	30	44.576	14	35.277	7	23.792	4	16.824	8	60.844	3	35.535	—	—
Pavia	1	466	4	3.131	3	4.080	—	—	—	—	1	4.112	—	—	—	—	—	—
Cremona	—	—	—	—	—	—	—	—	—	—	—	—	—	—	—	—	—	—
Mantova	—	—	—	—	—	—	—	—	—	—	—	—	—	—	—	—	—	—
LOMBARDIA	97	31.578	120	88.779	118	167.859	57	141.391	30	102.869	15	65.162	28	192.825	5	55.700	2	30.671
Bolzano-Bozen	7	2.419	14	10.793	33	47.290	33	81.118	10	33.368	7	30.806	6	35.537	3	34.245	1	16.101
Trento	54	18.318	71	51.168	57	78.553	19	44.943	8	27.584	2	8.419	7	42.843	3	38.691	—	—
TRENTINO-A. ADIGE	61	20.737	85	61.961	90	125.843	52	126.061	18	60.952	9	39.225	13	78.380	6	72.936	1	16.101
Verona	1	218	3	2.162	4	5.411	5	11.389	2	6.516	—	—	1	6.887	—	—	—	—
Vicenza	2	507	6	4.423	8	12.467	7	16.443	5	17.602	1	4.952	2	14.699	—	—	—	—
Belluno	5	2.062	10	7.383	19	29.180	13	31.065	8	27.755	7	29.508	5	35.745	—	—	—	—
Treviso	—	—	—	—	—	—	—	—	—	—	—	—	—	—	—	—	—	—
Venezia	—	—	—	—	—	—	—	—	—	—	—	—	—	—	—	—	—	—
Padova	—	—	—	—	—	—	—	—	—	—	—	—	—	—	—	—	—	—
Rovigo	—	—	—	—	—	—	—	—	—	—	—	—	—	—	—	—	—	—
VENETO	8	2.787	19	13.968	31	47.058	25	58.897	15	51.873	8	34.460	8	57.331	—	—	—	—
Pordenone	1	462	7	4.274	2	2.795	—	—	—	—	—	—	—	—	—	—	—	—
Udine	6	2.301	16	13.731	14	18.934	7	16.201	3	9.877	—	—	1	5.985	1	10.460	—	—
Gorizia	—	—	—	—	—	—	—	—	—	—	—	—	—	—	—	—	—	—
Trieste	—	—	—	—	—	—	—	—	—	—	—	—	—	—	—	—	—	—
FRIULI-VENEZIA G.	7	2.763	23	18.005	16	21.729	7	16.201	3	9.877	—	—	1	5.985	1	10.460	—	—
Imperia	11	3.420	11	7.085	5	7.577	—	—	—	—	—	—	—	—	—	—	—	—
Savona	8	2.614	11	7.965	6	8.261	3	6.834	1	3.576	1	4.603	1	5.494	2	29.333	—	—
Genova	6	1.605	8	5.358	7	10.954	8	19.497	4	14.057	3	14.158	6	45.006	1	10.973	—	—
La Spezia	—	—	4	3.018	1	1.649	—	—	1	3.118	—	—	—	—	—	—	—	—
LIGURIA	25	7.639	34	23.426	19	28.441	11	26.331	6	20.751	4	18.761	7	50.500	3	40.306	—	—
Piacenza	2	653	—	—	4	4.906	2	4.948	2	7.110	1	4.172	—	—	—	—	—	—
Parma	—	—	—	—	7	10.522	3	7.367	3	10.111	—	—	2	12.556	—	—	—	—
Reggio nell'Emilia	—	—	—	—	4	6.027	1	2.261	1	3.971	2	8.638	1	9.330	—	—	—	—
Modena	—	—	1	966	2	2.714	6	15.042	3	9.823	1	4.206	—	—	1	13.017	—	—
Bologna	—	—	—	—	1	1.860	6	14.537	1	3.655	2	8.098	3	16.939	—	—	—	—
Ferrara	—	—	—	—	—	—	—	—	—	—	—	—	—	—	—	—	—	—
Ravenna	—	—	—	—	—	—	—	—	—	—	—	—	—	—	—	—	—	—
Forlì	—	—	—	—	2	2.096	1	2.552	—	—	1	4.381	1	6.53	—	—	—	—
EMILIA-ROMAGNA	2	653	1	966	20	28.125	19	46.707	10	34.670	7	29.495	7	45.178	1	13.017	—	—
Massa-Carrara	—	—	1	966	2	3.345	3	8.235	—	—	2	8.953	1	8.738	2	20.387	—	—
Lucca	—	—	6	4.347	4	5.674	6	14.944	1	3.824	2	8.269	4	27.202	2	23.873	—	—
Pistoia	—	—	1	821	2	3.642	2	4.683	—	—	—	—	1	8.507	—	—	—	—
Firenze	—	—	—	—	3	3.616	1	2.547	—	—	1	4.120	4	25.751	1	11.966	—	—
Livorno	—	—	—	—	—	—	—	—	—	—	—	—	—	—	—	—	—	—
Pisa	—	—	—	—	—	—	—	—	—	—	—	—	—	—	—	—	—	—
Arezzo	—	—	3	2.138	4	6.400	1	2.292	5	15.938	2	8.143	1	5.713	1	10.663	—	—
Siena	—	—	—	—	—	—	—	—	1	3.158	1	4.410	1	7.813	—	—	—	—
Grosseto	—	—	—	—	2	2.905	1	2.387	1	3.245	2	8.926	—	—	—	—	—	—
TOSCANA	—	—	11	8.272	17	25.582	14	35.088	8	26.165	10	42.821	12	83.724	6	66.889	—	—

demografica, zona altimetrica e provincia

MONTAGNA

DEMOGRAFICA																		TOTALE		
20.001-30.000		30.001-40.000		40.001-50.000		50.001-65.000		65.001-80.000		80.001-100.000		100.001-250.000		250.001-500.000		oltre 500.000		Co-muni	Abitanti	
Co-muni	Abitanti	Co-muni	Abitanti	Co-muni	Abitanti	Co-muni	Abitanti	Co-muni	Abitanti	Co-muni	Abitanti	Co-muni	Abitanti	Co-muni	Abitanti	Co-muni	Abitanti			
—	—	—	—	—	—	—	—	—	—	—	—	—	—	—	—	—	—	107	138.571	
1	20.300	1	32.744	—	—	—	—	—	—	—	—	—	—	—	—	—	—	60	88.283	
—	—	—	—	—	—	—	—	—	—	—	—	—	—	—	—	—	—	85	182.380	
—	—	—	—	—	—	—	—	—	—	—	—	—	—	—	—	—	—	83	99.053	
—	—	—	—	—	—	—	—	—	—	—	—	—	—	—	—	—	—	13	7.655	
1	20.300	1	32.744	—	—	—	—	—	—	—	—	—	—	—	—	—	—	348	515.942	
—	—	1	37.194	—	—	—	—	—	—	—	—	—	—	—	—	—	—	74	112.353	
—	—	—	—	—	—	—	—	—	—	—	—	—	—	—	—	—	—	50	95.906	
1	22.747	—	—	—	—	1	51.377	—	—	—	—	—	—	—	—	—	—	123	228.371	
—	—	—	—	—	—	—	—	—	—	—	—	—	—	—	—	—	—	78	174.009	
1	23.868	—	—	—	—	—	—	—	—	—	—	—	—	—	—	—	—	121	206.692	
—	—	—	—	—	—	—	—	—	—	—	—	—	—	—	—	—	—	94	25.059	
—	—	—	—	—	—	—	—	—	—	—	—	—	—	—	—	—	—	9	11.789	
2	46.615	—	—	—	—	1	51.377	—	—	—	—	—	—	—	—	—	—	475	974.826	
—	—	1	33.711	—	—	—	—	—	—	—	—	1	105.180	—	—	—	—	116	430.568	
—	—	1	33.147	—	—	—	—	—	—	1	99.179	—	—	—	—	—	—	223	442.845	
—	—	2	66.858	—	—	—	—	—	—	1	99.179	1	105.180	—	—	—	—	339	873.413	
1	28.545	—	—	—	—	—	—	—	—	—	—	—	—	—	—	—	—	16	32.583	
1	21.003	1	36.634	—	—	—	—	—	—	—	—	—	—	—	—	—	—	32	99.638	
—	—	—	—	—	—	—	—	—	—	—	—	—	—	—	—	—	—	69	220.335	
—	—	—	—	—	—	—	—	—	—	—	—	—	—	—	—	—	—	—	—	—
2	49.548	1	36.634	—	—	—	—	—	—	—	—	—	—	—	—	—	—	117	352.556	
—	—	—	—	—	—	—	—	—	—	—	—	—	—	—	—	—	—	10	7.531	
—	—	—	—	—	—	—	—	—	—	—	—	—	—	—	—	—	—	48	77.489	
—	—	—	—	—	—	—	—	—	—	—	—	—	—	—	—	—	—	—	—	—
—	—	—	—	—	—	—	—	—	—	—	—	—	—	—	—	—	—	58	85.020	
—	—	—	—	—	—	—	—	—	—	—	—	—	—	—	—	—	—	27	18.082	
—	—	—	—	—	—	—	—	—	—	—	—	—	—	—	—	—	—	33	68.680	
—	—	—	—	—	—	—	—	—	—	—	—	—	—	—	—	—	1	44	884.503	
—	—	—	—	—	—	—	—	—	—	—	—	—	—	—	—	—	762.895	6	7.785	
—	—	—	—	—	—	—	—	—	—	—	—	—	—	—	—	—	1	6	7.785	
—	—	—	—	—	—	—	—	—	—	—	—	—	—	—	—	—	762.895	110	979.050	
—	—	—	—	—	—	—	—	—	—	—	—	—	—	—	—	—	—	11	21.789	
—	—	—	—	—	—	—	—	—	—	—	—	—	—	—	—	—	—	15	40.556	
—	—	—	—	—	—	—	—	—	—	—	—	—	—	—	—	—	—	9	30.227	
—	—	—	—	—	—	—	—	—	—	—	—	—	—	—	—	—	—	14	45.768	
—	—	—	—	—	—	—	—	—	—	—	—	—	—	—	—	—	—	13	45.089	
—	—	—	—	—	—	—	—	—	—	—	—	—	—	—	—	—	—	—	—	—
—	—	—	—	—	—	—	—	—	—	—	—	—	—	—	—	—	—	5	15.382	
—	—	—	—	—	—	—	—	—	—	—	—	—	—	—	—	—	—	67	198.811	
—	—	—	—	—	—	—	—	2	134.389	—	—	—	—	—	—	—	—	13	185.013	
—	—	—	—	—	—	—	—	—	—	—	—	—	—	—	—	—	—	25	88.133	
—	—	—	—	—	—	—	—	—	—	—	1	92.274	—	—	—	—	—	7	109.927	
—	—	—	—	—	—	—	—	—	—	—	—	—	—	—	—	—	—	10	48.000	
—	—	—	—	—	—	—	—	—	—	—	—	—	—	—	—	—	—	—	—	—
—	—	—	—	—	—	—	—	—	—	—	—	—	—	—	—	—	—	17	51.287	
—	—	—	—	—	—	—	—	—	—	—	—	—	—	—	—	—	—	3	15.381	
—	—	—	—	—	—	—	—	—	—	—	—	—	—	—	—	—	—	6	17.463	
—	—	—	—	—	—	—	—	2	134.389	1	92.274	—	—	—	—	—	—	81	515.204	

Segue TAV. 5 - Comuni per ampiezza

Segue A —

PROVINCIE REGIONI	CLASSI DI AMPIEZZA																	
	fino a 500		501-1.000		1.001-2.000		2.001-3.000		3.001-4.000		4.001-5.000		5.001-10.000		10.001-15.000		15.001-20.000	
	Co-muni	Abitanti	Co-muni	Abitanti	Co-muni	Abitanti	Co-muni	Abitanti	Co-muni	Abitanti	Co-muni	Abitanti	Co-muni	Abitanti	Co-muni	Abitanti	Co-muni	Abitanti
Perugia	1	298	4	2.342	6	8.351	3	7.169	1	3.301	1	4.767	1	6.160	1	13.863	—	—
Terni	1	313	—	—	1	1.154	2	4.758	—	—	—	—	—	—	—	—	—	—
UMBRIA	2	611	4	2.342	7	9.505	5	11.927	1	3.301	1	4.767	1	6.160	1	13.863	—	—
Pesaro e Urbino	—	—	3	2.227	5	7.045	2	4.525	3	10.023	—	—	1	9.565	—	—	—	—
Ancona	—	—	—	—	—	—	2	4.885	1	3.173	—	—	2	13.664	—	—	—	—
Macerata	6	1.812	5	3.726	6	9.484	—	—	1	3.451	—	—	—	—	—	—	—	—
Ascoli Piceno	—	—	1	905	3	4.433	2	5.347	—	—	1	4.195	—	—	—	—	—	—
MARCHE	6	1.812	9	6.858	14	20.962	6	14.757	5	16.647	1	4.195	3	23.229	—	—	—	—
Viterbo	—	—	—	—	—	—	—	—	—	—	—	—	—	—	—	—	—	—
Rieti	16	5.725	11	8.057	6	8.886	4	9.635	4	12.552	1	4.799	1	5.506	—	—	—	—
Roma	10	3.250	11	7.822	13	17.870	—	—	1	3.757	—	—	3	22.496	—	—	—	—
Latina	—	—	—	—	—	—	1	2.695	—	—	1	4.275	—	—	—	—	—	—
Frosinone	2	896	8	6.327	11	16.481	7	17.164	1	3.113	3	13.903	1	7.698	—	—	1	18.265
LAZIO	28	9.871	30	22.206	30	43.237	12	29.494	6	19.422	5	22.977	5	35.700	—	—	1	18.265
L'Aquila	15	5.227	35	24.975	33	47.384	8	20.381	5	17.254	2	9.142	6	35.651	1	10.429	—	—
Teramo	1	402	1	553	6	8.832	3	6.903	—	—	—	—	2	14.152	—	—	—	—
Pescara	3	1.388	3	2.017	3	3.453	3	6.995	2	6.468	—	—	1	5.790	—	—	—	—
Chieti	9	3.162	8	5.661	9	13.457	3	7.020	1	3.146	—	—	—	—	—	—	—	—
ABRUZZI	28	10.179	47	33.206	51	73.126	17	41.299	8	26.868	2	9.142	9	55.593	1	10.429	—	—
Isernia	6	2.089	12	8.216	21	27.175	2	4.651	1	3.596	—	—	1	6.324	—	—	—	—
Campobasso	4	1.589	12	9.976	14	19.412	4	9.596	2	6.178	1	4.549	3	19.256	—	—	—	—
MOLISE	10	3.678	24	18.192	35	46.587	6	14.247	3	9.774	1	4.549	4	25.580	—	—	—	—
Caserta	—	—	1	902	5	6.835	—	—	—	—	—	—	—	—	1	11.031	—	—
Benevento	—	—	3	2.340	10	14.625	5	10.485	8	27.540	4	17.250	3	21.351	2	22.415	—	—
Napoli	—	—	—	—	—	—	—	—	—	—	—	—	—	—	—	—	—	—
Avellino	—	—	6	5.082	14	21.345	11	26.022	6	20.714	7	322.019	9	59.667	—	—	—	—
Salerno	—	—	5	3.827	14	19.655	8	19.878	3	10.577	1	4.702	1	9.202	—	—	—	—
CAMPANIA	—	—	15	12.151	43	62.460	24	56.385	17	58.831	12	53.971	13	90.220	3	33.446	—	—
Foggia	1	319	—	—	3	4.165	1	2.366	2	6.617	1	4.003	—	—	—	—	—	—
Bari	—	—	—	—	—	—	—	—	—	—	—	—	—	—	—	—	—	—
Taranto	—	—	—	—	—	—	—	—	—	—	—	—	—	—	—	—	—	—
Brindisi	—	—	—	—	—	—	—	—	—	—	—	—	—	—	—	—	—	—
Lecce	—	—	—	—	—	—	—	—	—	—	—	—	—	—	—	—	—	—
PUGLIA	1	319	—	—	3	4.165	1	2.366	2	6.617	1	4.003	—	—	—	—	—	—
Potenza	—	—	6	5.292	24	34.986	13	30.033	13	44.027	7	30.836	8	47.865	2	24.839	—	—
Matera	—	—	2	1.500	1	1.456	1	2.672	—	—	—	—	—	—	—	—	—	—
BASILICATA	—	—	8	6.792	25	36.442	14	32.705	13	44.027	7	30.836	8	47.865	2	24.839	—	—
Cosenza	1	461	8	6.624	24	34.682	13	30.995	12	40.741	9	39.824	9	57.750	1	10.775	1	16.651
Catanzaro	—	—	4	3.211	13	18.749	8	17.814	6	20.244	2	8.363	4	25.918	1	10.893	—	—
Reggio di Calabria	—	—	4	3.474	10	14.376	4	9.598	8	26.667	4	17.230	3	17.626	2	22.153	—	—
CALABRIA	1	461	16	13.309	47	67.807	25	58.407	26	87.652	15	65.417	16	101.294	4	43.821	1	16.651
Trapani	—	—	—	—	—	—	—	—	—	—	—	—	—	—	—	—	—	—
Palermo	—	—	2	1.510	2	2.386	2	5.052	4	13.703	4	17.507	6	36.405	2	21.221	—	—
Messina	2	816	3	2.742	20	30.838	5	11.592	9	30.585	5	22.256	6	36.959	2	22.921	—	—
Agrigento	—	—	—	—	—	—	—	—	—	—	—	—	4	25.603	—	—	—	—
Caltanissetta	—	—	—	—	—	—	—	—	—	—	—	—	—	—	—	—	—	—
Enna	—	—	—	—	1	1.053	—	—	1	3.182	—	—	—	—	1	11.052	1	15.212
Catania	—	—	—	—	2	3.017	1	2.788	—	—	3	13.426	3	17.114	1	11.117	1	17.639
Ragusa	—	—	—	—	—	—	—	—	—	—	—	—	—	—	—	—	—	—
Siracusa	—	—	—	—	—	—	—	—	—	—	—	—	—	—	—	—	—	—
SICILIA	2	816	5	4.252	25	37.294	8	19.432	14	47.470	12	53.189	19	116.081	6	66.311	2	32.851
Sassari	—	—	—	—	2	2.686	1	2.219	1	3.766	—	—	1	6.236	—	—	—	—
Nuoro	1	358	3	2.257	10	14.739	5	11.735	5	18.394	3	14.319	—	—	—	—	—	—
Oristano	—	—	—	—	—	—	—	—	—	—	—	—	—	—	—	—	—	—
Cagliari	—	—	—	—	—	—	—	—	—	—	—	—	—	—	—	—	—	—
SARDEGNA	1	358	3	2.257	12	17.425	6	13.954	6	22.160	3	14	319	1	6.236	—	—	—
ITALIA	454	144.536	546	404.980	683	975.150	341	824.484	203	690.862	127	560.113	165	1.093.466	41	473.626	9	146.992

demografica, zona altimetrica e provincia

MONTAGNA

DEMOGRAFICA																			TOTALE	
20.001-30.000		30.001-40.000		40.001-50.000		50.001-65.000		65.001-80.000		80.001-100.000		100.001-250.000		250.001-500.000		oltre 500.000		Co-muni	Abitanti	
Co-muni	Abitanti	Co-muni	Abitanti	Co-muni	Abitanti	Co-muni	Abitanti	Co-muni	Abitanti	Co-muni	Abitanti	Co-muni	Abitanti	Co-muni	Abitanti	Co-muni	Abitanti			
—	—	1	31.961	—	—	1	52.551	—	—	—	—	—	—	—	—	—	—	20	130.763	
—	—	—	—	—	—	—	—	—	—	—	—	—	—	—	—	—	—	4	6.225	
—	—	1	31.961	—	—	1	52.551	—	—	—	—	—	—	—	—	—	—	24	136.988	
—	—	—	—	—	—	—	—	—	—	—	—	—	—	—	—	—	—	14	33.385	
1	28.727	—	—	—	—	—	—	—	—	—	—	—	—	—	—	—	—	6	50.449	
—	—	—	—	—	—	—	—	—	—	—	—	—	—	—	—	—	—	18	18.473	
—	—	—	—	—	—	—	—	—	—	—	—	—	—	—	—	—	—	7	14.880	
1	28.727	—	—	—	—	—	—	—	—	—	—	—	—	—	—	—	—	45	117.187	
—	—	—	—	—	—	—	—	—	—	—	—	—	—	—	—	—	—	—	—	
—	—	—	—	1	43.079	—	—	—	—	—	—	—	—	—	—	—	—	44	98.239	
—	—	—	—	—	—	—	—	—	—	—	—	—	—	—	—	—	—	38	55.195	
2	48.484	—	—	—	—	—	—	—	—	—	—	—	—	—	—	—	—	2	6.970	
—	—	—	—	—	—	—	—	—	—	—	—	—	—	—	—	—	—	36	132.331	
2	48.484	—	—	1	43.079	—	—	—	—	—	—	—	—	—	—	—	—	120	292.735	
1	23.736	1	33.885	—	—	1	63.678	—	—	—	—	—	—	—	—	—	—	108	291.742	
—	—	—	—	—	—	—	—	—	—	—	—	—	—	—	—	—	—	13	30.842	
—	—	—	—	—	—	—	—	—	—	—	—	—	—	—	—	—	—	15	26.111	
—	—	—	—	—	—	—	—	—	—	—	—	—	—	—	—	—	—	30	32.446	
1	23.736	1	33.885	—	—	1	63.678	—	—	—	—	—	—	—	—	—	—	166	381.141	
—	—	—	—	—	—	—	—	—	—	—	—	—	—	—	—	—	—	43	52.051	
—	—	—	—	1	48.291	—	—	—	—	—	—	—	—	—	—	—	—	41	118.847	
—	—	—	—	1	48.291	—	—	—	—	—	—	—	—	—	—	—	—	84	170.898	
—	—	—	—	—	—	—	—	—	—	—	—	—	—	—	—	—	—	7	18.768	
—	—	—	—	—	—	—	—	—	—	—	—	—	—	—	—	—	—	35	116.006	
1	21.912	—	—	—	—	—	—	—	—	—	—	—	—	—	—	—	—	54	186.761	
—	—	—	—	—	—	—	—	—	—	—	—	—	—	—	—	—	—	32	67.841	
1	21.912	—	—	—	—	—	—	—	—	—	—	—	—	—	—	—	—	128	389.376	
—	—	—	—	—	—	—	—	—	—	—	—	—	—	—	—	—	—	8	17.470	
—	—	—	—	—	—	—	—	—	—	—	—	—	—	—	—	—	—	—	—	
—	—	—	—	—	—	—	—	—	—	—	—	—	—	—	—	—	—	—	—	
—	—	—	—	—	—	—	—	—	—	—	—	—	—	—	—	—	—	8	17.470	
—	—	—	—	—	—	1	64.358	—	—	—	—	—	—	—	—	—	—	74	282.236	
—	—	—	—	—	—	—	—	—	—	—	—	—	—	—	—	—	—	4	5.628	
—	—	—	—	—	—	1	64.358	—	—	—	—	—	—	—	—	—	—	78	287.864	
2	41.368	—	—	—	—	—	—	—	—	—	—	—	—	—	—	—	—	80	279.871	
—	—	—	—	—	—	—	—	—	—	—	—	—	—	—	—	—	—	38	105.192	
—	—	—	—	—	—	—	—	—	—	—	—	—	—	—	—	—	—	35	111.124	
2	41.368	—	—	—	—	—	—	—	—	—	—	—	—	—	—	—	—	153	496.187	
—	—	—	—	—	—	—	—	—	—	—	—	—	—	—	—	—	—	—	—	
—	—	—	—	—	—	—	—	—	—	—	—	—	—	—	—	—	—	22	97.784	
—	—	—	—	—	—	—	—	—	—	—	—	—	—	1	260.233	—	—	53	418.942	
—	—	—	—	—	—	—	—	—	—	—	—	—	—	—	—	—	—	4	25.603	
—	—	—	—	—	—	—	—	—	—	—	—	—	—	—	—	—	—	—	—	
1	20.097	1	33.220	—	—	—	—	—	—	—	—	—	—	—	—	—	—	4	30.499	
—	—	—	—	—	—	—	—	—	—	—	—	—	—	—	—	—	—	13	118.418	
—	—	—	—	—	—	—	—	—	—	—	—	—	—	—	—	—	—	—	—	
1	20.097	1	33.220	—	—	—	—	—	—	—	—	—	—	1	260.233	—	—	96	691.246	
—	—	—	—	—	—	—	—	—	—	—	—	—	—	—	—	—	—	5	14.907	
—	—	—	—	—	—	—	—	—	—	—	—	—	—	—	—	—	—	27	61.802	
—	—	—	—	—	—	—	—	—	—	—	—	—	—	—	—	—	—	—	—	
—	—	—	—	—	—	—	—	—	—	—	—	—	—	—	—	—	—	—	—	
—	—	—	—	—	—	—	—	—	—	—	—	—	—	—	—	—	—	32	76.709	
13	300.787	8	272.496	2	91.370	4	231.964	2	134.389	2	191.453	1	105.180	1	260.233	1	762.895	2.603	7.664.976	

demografica, zona altimetrica e provincia

COLLINA

DEMOGRAFICA																			TOTALE	
20.001-30.000		30.001-40.000		40.001-50.000		50.001-65.000		65.001-80.000		80.001-100.000		100.001-250.000		250.001-500.000		oltre 500.000		Co-muni	Abitanti	
Co-muni	Abitanti	Co-muni	Abitanti	Co-muni	Abitanti	Co-muni	Abitanti	Co-muni	Abitanti	Co-muni	Abitanti	Co-muni	Abitanti	Co-muni	Abitanti	Co-muni	Abitanti			
1	27.638	1	36.340	1	49.543	—	—	—	—	—	—	—	—	—	—	—	—	126	406.209	
—	—	—	—	—	—	1	53.714	—	—	—	—	—	—	—	—	—	—	48	150.912	
1	22.262	1	31.372	—	—	—	—	—	—	—	—	—	—	—	—	—	—	43	129.715	
2	44.342	—	—	—	—	—	—	1	77.681	—	—	—	—	—	—	—	—	119	207.755	
4	94.242	2	67.712	1	49.543	1	53.714	1	77.681	—	—	—	—	—	—	—	—	117	211.660	
—	—	—	—	—	—	—	—	—	—	—	—	—	—	—	—	—	—	130	181.975	
—	—	—	—	—	—	—	—	—	—	—	—	—	—	—	—	—	—	583	1.288.226	
—	—	—	—	—	—	—	—	—	—	—	—	—	—	—	—	—	—	—	—	
—	—	1	36.760	—	—	—	—	—	—	1	90.527	—	—	—	—	—	—	69	367.857	
—	—	—	—	—	—	—	—	—	—	1	95.571	—	—	—	—	—	—	108	487.291	
1	20.041	—	—	—	—	—	—	—	—	—	—	—	—	—	—	—	—	12	87.148	
1	20.020	—	—	—	—	—	—	—	—	—	—	1	122.142	—	—	—	—	45	316.366	
—	—	—	—	—	—	—	—	—	—	—	—	1	206.661	—	—	—	—	40	401.363	
—	—	—	—	—	—	—	—	—	—	—	—	—	—	—	—	—	—	41	58.207	
—	—	—	—	—	—	—	—	—	—	—	—	—	—	—	—	—	—	6	31.953	
2	40.061	1	36.760	—	—	—	—	—	—	2	186.098	2	328.803	—	—	—	—	321	1.750.185	
—	—	—	—	—	—	—	—	—	—	—	—	—	—	—	—	—	—	—	—	
—	—	—	—	—	—	—	—	—	—	—	—	—	—	—	—	—	—	—	—	
—	—	—	—	—	—	—	—	—	—	—	—	—	—	—	—	—	—	27	124.601	
1	20.265	2	74.499	—	—	—	—	—	—	—	—	—	—	—	—	—	—	46	282.664	
—	—	2	66.335	—	—	—	—	—	—	—	—	—	—	—	—	—	—	—	—	
—	—	—	—	—	—	—	—	—	—	—	—	—	—	—	—	—	—	36	211.521	
—	—	—	—	—	—	—	—	—	—	—	—	—	—	—	—	—	—	11	47.063	
1	20.265	4	140.834	—	—	—	—	—	—	—	—	—	—	—	—	—	—	—	—	
—	—	—	—	—	—	—	—	—	—	—	—	—	—	—	—	—	—	120	665.849	
—	—	—	—	—	—	—	—	—	—	—	—	—	—	—	—	—	—	15	49.383	
—	—	—	—	1	41.557	—	—	—	—	—	—	—	—	—	—	—	—	26	105.066	
—	—	—	—	—	—	—	—	—	—	—	—	—	—	1	252.369	—	—	3	44.188	
—	—	—	—	1	41.557	—	—	—	—	—	—	—	—	—	—	—	—	6	283.641	
1	26.283	—	—	1	41.609	1	61.170	—	—	—	—	—	—	—	—	—	—	—	—	
1	21.324	—	—	—	—	—	—	1	75.353	—	—	—	—	—	—	—	—	40	205.656	
2	51.048	1	30.082	—	—	—	—	—	—	—	—	—	—	—	—	—	—	36	228.995	
—	—	—	—	—	—	—	—	—	—	—	—	—	—	—	—	—	—	23	160.606	
—	—	—	—	—	—	—	—	—	—	—	—	—	1	115.392	—	—	—	26	233.586	
4	98.655	1	30.082	1	41.609	1	61.170	1	75.353	—	—	1	115.392	—	—	—	—	125	828.843	
—	—	—	—	—	—	—	—	—	—	—	—	—	—	—	—	—	—	—	—	
1	23.901	—	—	—	—	—	—	—	—	—	—	—	—	—	—	—	—	20	75.546	
1	21.512	—	—	—	—	—	—	—	—	—	—	—	—	—	—	—	—	16	111.966	
—	—	—	—	1	40.226	—	—	—	—	—	—	—	—	—	—	—	—	11	77.813	
1	28.596	1	35.915	—	—	—	—	—	—	—	—	—	—	—	—	—	—	10	117.137	
—	—	—	—	—	—	—	—	—	—	—	—	—	—	1	459.080	—	—	21	626.321	
—	—	—	—	—	—	—	—	—	—	—	—	—	—	—	—	—	—	3	16.221	
—	—	—	—	—	—	—	—	—	—	—	—	—	—	—	—	—	—	28	88.926	
3	74.009	1	35.915	1	40.226	—	—	—	—	—	—	—	—	1	459.080	—	—	109	1.113.930	
—	—	—	—	—	—	—	—	—	—	—	—	—	—	—	—	—	—	4	18.517	
2	41.932	—	—	—	—	—	—	—	—	—	—	—	—	—	—	—	—	—	—	
2	45.822	1	33.153	1	45.434	1	54.038	—	—	—	—	1	160.220	1	448.331	—	—	15	155.068	
2	54.321	1	39.401	—	—	—	—	—	—	—	—	—	1	175.741	—	—	—	38	1.079.656	
1	25.002	—	—	—	—	—	—	—	—	—	—	—	—	—	—	—	—	20	346.657	
2	45.030	—	—	—	—	—	—	—	—	—	—	—	—	—	—	—	—	28	126.910	
1	26.368	—	—	—	—	—	—	—	—	1	92.105	—	—	—	—	—	—	22	261.870	
1	21.378	—	—	—	—	—	—	1	61.989	—	—	—	—	—	—	—	—	33	239.737	
—	—	—	—	—	—	—	—	—	—	—	—	—	—	—	—	—	—	21	133.919	
11	259.853	2	72.554	1	45.434	2	116.027	—	—	1	92.105	2	335.961	1	448.331	—	—	181	2.362.334	

Segue TAV. 5 - Comuni per ampiezza

Segue B —

PROVINCIE REGIONI	CLASSI DI AMPIEZZA																		
	fino a 500		501-1.000		1.001-2.000		2.001-3.000		3.001-4.000		4.001-5.000		5.001-10.000		10.001-15.000		15.001-20.000		
	Co- muni	Abitanti	Co- muni	Abitanti	Co- muni	Abitanti	Co- muni	Abitanti	Co- muni	Abitanti	Co- muni	Abitanti	Co- muni	Abitanti	Co- muni	Abitanti	Co- muni	Abitanti	
Perugia	—	—	2	1.600	4	6.373	4	10.013	7	24.405	3	13.849	8	54.417	5	64.948	2	32.605	
Terni	—	—	2	1.626	13	21.003	6	14.975	1	3.818	3	12.778	—	—	1	10.987	—	—	
UMBRIA	—	—	4	3.226	17	27.376	10	24.988	8	28.223	6	26.627	8	54.417	6	75.935	2	32.605	
Pesaro e Urbino	1	440	8	6.165	12	15.627	11	25.190	8	28.825	2	8.570	7	46.754	1	10.087	1	15.917	
Ancona	—	—	4	3.357	10	15.710	9	22.855	5	17.250	1	4.696	6	38.020	3	38.262	—	—	
Macerata	1	342	5	3.744	7	10.688	4	10.656	3	10.655	3	13.678	7	50.028	5	58.136	2	36.563	
Ascoli Piceno	2	762	12	8.584	20	29.185	12	29.938	2	6.631	4	17.476	6	37.041	2	23.631	3	50.249	
MARCHE	4	1.544	29	21.850	49	71.210	36	88.639	18	63.361	10	44.420	26	171.843	11	130.116	6	102.729	
Viterbo	1	470	5	4.178	17	26.288	11	26.556	9	31.077	4	17.952	7	45.863	2	23.046	1	15.606	
Rieti	4	1.604	9	6.700	10	12.627	2	4.321	2	6.633	1	4.668	1	8.002	—	—	—	—	
Roma	2	820	5	3.874	10	14.945	7	17.597	5	17.000	11	50.390	15	105.891	8	102.051	2	36.432	
Latina	1	498	1	828	4	5.226	1	2.057	4	13.920	—	—	5	31.880	2	22.860	2	36.945	
Frosinone	—	—	4	3.098	11	17.305	9	20.956	8	27.337	4	17.643	11	71.033	3	37.346	2	36.313	
LAZIO	8	3.392	24	18.678	52	76.391	30	71.487	28	95.967	20	90.653	39	262.669	15	185.303	7	125.296	
L'Aquila	—	—	—	—	—	—	—	—	—	—	—	—	—	—	—	—	—	—	
Teramo	—	—	1	633	6	9.442	6	15.701	3	10.236	3	13.778	9	62.953	3	32.244	—	—	
Pescara	1	449	5	4.031	9	14.535	3	8.161	3	10.596	1	4.326	5	35.239	2	22.222	—	—	
Chieti	1	179	10	7.742	26	37.678	12	28.532	6	20.614	7	30.103	4	24.167	3	32.917	1	16.919	
ABRUZZI	2	628	16	12.406	41	61.655	21	52.394	12	41.446	11	48.207	18	122.359	8	87.383	1	16.919	
Isernia	1	328	1	810	2	3.045	2	4.344	1	3.010	—	—	1	8.791	—	—	—	—	
Campobasso	1	214	8	6.617	16	22.010	7	16.634	4	12.654	1	4.632	5	31.390	—	—	—	—	
MOLISE	2	542	9	7.427	18	25.055	9	20.978	5	15.664	1	4.632	6	40.181	—	—	—	—	
Caserta	—	—	4	3.016	16	24.985	9	20.876	7	24.071	3	12.602	5	28.353	2	24.657	1	15.392	
Benevento	—	—	3	2.430	11	16.000	12	28.443	11	37.084	2	8.871	3	17.673	—	—	—	—	
Napoli	—	—	—	—	—	—	1	2.595	4	13.375	4	18.236	12	93.216	8	92.855	4	69.465	
Avellino	—	—	5	3.659	21	30.795	14	33.304	11	36.767	4	17.402	7	47.614	2	20.827	—	—	
Salerno	2	946	7	5.686	36	49.425	15	35.025	14	47.134	6	26.124	20	134.917	5	58.124	3	55.046	
CAMPANIA	2	946	19	14.791	84	121.205	51	120.243	47	158.431	19	83.235	47	321.773	17	196.463	8	139.903	
Foggia	—	—	—	—	6	8.709	8	20.415	5	17.476	3	13.193	6	41.198	1	12.798	2	32.456	
Bari	—	—	—	—	1	1.438	—	—	—	—	—	—	6	48.265	6	73.789	3	52.888	
Taranto	—	—	—	—	—	—	—	—	—	—	—	—	—	1	13.448	2	31.675	—	—
Brindisi	—	—	—	—	—	—	—	—	—	—	—	—	1	7.447	1	11.440	—	—	
Lecce	—	—	—	—	—	—	—	—	—	—	—	—	—	—	—	—	—	—	
PUGLIA	—	—	—	—	7	10.147	8	20.415	5	17.476	3	13.193	13	96.910	9	111.475	7	117.019	
Potenza	—	—	3	2.754	4	7.099	4	9.213	5	17.509	2	8.152	4	27.027	3	37.159	1	15.467	
Matera	—	—	—	—	4	5.247	4	8.786	3	9.683	1	4.021	8	53.730	—	—	—	—	
BASILICATA	—	—	3	2.754	8	12.346	8	17.999	8	27.192	3	12.173	12	80.757	3	37.159	1	15.467	
Cosenza	—	—	6	5.003	26	39.876	12	28.752	6	20.696	2	8.789	6	38.459	5	53.863	—	—	
Catanzaro	—	—	10	8.547	31	48.180	19	45.675	24	79.935	12	52.879	12	82.757	2	23.073	—	—	
Reggio di Calabria	—	—	9	7.505	13	20.429	4	9.071	8	26.946	2	8.654	12	81.682	3	36.319	2	34.040	
CALABRIA	—	—	25	21.055	70	108.485	35	83.498	38	127.577	16	70.322	30	202.898	10	113.255	2	34.040	
Trapani	—	—	—	—	2	3.894	1	2.766	2	6.997	2	9.268	3	21.349	4	48.192	—	—	
Palermo	—	—	3	2.348	4	6.163	9	21.333	10	33.875	1	4.295	19	129.341	1	13.794	2	33.006	
Messina	—	—	5	3.803	15	21.921	7	16.262	9	31.143	5	23.458	7	41.301	4	43.715	—	—	
Agrigento	—	—	—	—	4	5.901	2	4.843	6	19.838	2	8.945	8	50.054	6	66.910	2	31.623	
Caltanissetta	—	—	1	742	1	1.560	3	6.464	3	10.027	3	14.033	4	28.401	1	11.342	2	30.161	
Enna	—	—	—	—	—	—	—	—	1	3.296	3	13.429	6	42.291	2	21.248	2	31.319	
Catania	—	—	—	—	1	1.337	2	4.667	3	9.851	5	23.504	12	85.643	8	102.099	2	31.298	
Ragusa	—	—	—	—	—	—	—	—	2	7.184	—	—	2	15.415	1	14.240	1	15.068	
Siracusa	—	—	—	—	2	2.438	1	2.854	2	6.208	—	—	1	8.908	3	38.147	—	—	
SICILIA	—	—	9	6.893	29	43.214	25	59.189	38	128.419	21	96.932	62	422.703	30	359.687	11	172.475	
Sassari	3	996	16	11.443	25	37.375	6	14.435	9	31.239	4	17.726	6	39.713	3	35.783	—	—	
Nuoro	6	2.162	11	8.116	17	24.038	16	38.941	11	36.972	2	8.975	6	46.949	1	11.083	—	—	
Oristano	7	2.008	19	12.880	12	16.624	5	11.207	3	10.402	—	—	—	—	—	—	—	—	
Cagliari	2	521	8	5.877	24	33.358	6	15.235	6	21.467	3	13.791	12	72.745	4	50.063	—	—	
SARDEGNA	18	5.687	54	38.316	78	111.395	33	79.818	29	100.080	9	40.492	24	159.407	8	96.929	—	—	
ITALIA	224	74.244	421	314.157	759	1.118.696	453	1.095.953	361	1.233.125	212	944.530	492	3.355.981	187	2.251.648	71	1.200.975	

demografica, zona altimetrica e provincia

COLLINA

Prot. _____

Fos. _____

Napoli

19

DEMOGRAFICA

TOTALE

20.001-30.000		30.001-40.000		40.001-50.000		50.001-65.000		65.001-80.000		80.001-100.000		100.001-250.000		250.001-500.000		oltre 500.000		TOTALE	
Co-muni	Abitanti	Co-muni	Abitanti	Co-muni	Abitanti	Co-muni	Abitanti	Co-muni	Abitanti	Co-muni	Abitanti	Co-muni	Abitanti	Co-muni	Abitanti	Co-muni	Abitanti	Co-muni	Abitanti
1	24.664	2	75.003	—	—	—	—	—	—	—	—	1	142.348	—	—	—	—	39	450.225
2	43.588	—	—	—	—	—	—	—	—	—	—	1	111.564	—	—	—	—	29	220.339
3	68.252	2	75.003	—	—	—	—	—	—	—	—	2	253.912	—	—	—	—	68	670.564
—	—	—	—	—	—	1	52.116	—	—	1	90.412	—	—	—	—	—	—	53	300.103
2	55.231	—	—	2	81.089	—	—	—	—	—	—	1	106.498	—	—	—	—	43	382.968
—	—	1	36.187	1	43.782	—	—	—	—	—	—	—	—	—	—	—	—	39	274.459
—	—	1	35.119	1	44.773	1	54.298	—	—	—	—	—	—	—	—	—	—	66	337.687
2	55.231	2	71.306	4	169.644	2	106.414	—	—	1	90.412	1	106.498	—	—	—	—	201	1.295.217
—	—	—	—	—	—	1	57.632	—	—	—	—	—	—	—	—	—	—	58	248.668
—	—	—	—	—	—	—	—	—	—	—	—	—	—	—	—	—	—	29	44.555
4	99.291	2	63.121	2	90.602	2	101.801	—	—	—	—	—	—	—	—	—	—	75	703.815
1	23.379	1	30.399	—	—	—	—	—	—	—	—	—	—	—	—	—	—	22	167.992
1	20.927	1	31.462	1	44.644	—	—	—	—	—	—	—	—	—	—	—	—	55	328.064
6	143.597	4	124.982	3	135.246	3	159.433	—	—	—	—	—	—	—	—	—	—	239	1.493.094
—	—	—	—	—	—	—	—	—	—	—	—	—	—	—	—	—	—	—	—
2	42.354	—	—	—	—	1	51.092	—	—	—	—	—	—	—	—	—	—	34	238.433
1	29.240	—	—	—	—	—	—	—	—	—	—	1	131.330	—	—	—	—	31	260.129
1	21.812	2	62.498	—	—	1	54.927	—	—	—	—	—	—	—	—	—	—	74	338.088
4	93.406	2	62.498	—	—	2	106.019	—	—	—	—	1	131.330	—	—	—	—	139	836.650
1	20.145	—	—	—	—	—	—	—	—	—	—	—	—	—	—	—	—	9	40.473
1	22.849	—	—	—	—	—	—	—	—	—	—	—	—	—	—	—	—	43	117.000
2	42.994	—	—	—	—	—	—	—	—	—	—	—	—	—	—	—	—	52	157.473
1	23.570	—	—	—	—	—	—	1	66.318	—	—	—	—	—	—	—	—	49	243.840
—	—	—	—	—	—	1	62.636	—	—	—	—	—	—	—	—	—	—	43	173.137
6	139.754	—	—	—	—	2	120.439	3	209.067	1	80.410	1	103.605	—	—	1	1.212.387	47	2.155.404
—	—	—	—	—	—	1	56.892	—	—	—	—	—	—	—	—	—	—	65	247.260
—	—	—	—	—	—	1	50.667	—	—	—	—	1	157.385	—	—	—	—	110	620.479
7	163.324	—	—	—	—	5	290.634	4	275.385	1	80.410	2	260.990	—	—	1	1.212.387	314	3.440.120
1	21.891	—	—	—	—	—	—	—	—	—	—	—	—	—	—	—	—	32	168.136
6	143.953	2	67.174	2	90.912	1	51.346	—	—	1	84.661	—	—	—	—	—	—	28	614.426
1	20.284	—	—	1	43.086	—	—	—	—	—	—	—	—	—	—	—	—	5	108.493
1	20.571	2	66.807	—	—	—	—	—	—	—	—	—	—	—	—	—	—	5	106.265
—	—	—	—	—	—	—	—	—	—	—	—	—	—	—	—	—	—	—	—
9	206.699	4	133.981	3	133.998	1	51.346	—	—	1	84.661	—	—	—	—	—	—	70	997.320
—	—	—	—	—	—	—	—	—	—	—	—	—	—	—	—	—	—	26	124.380
—	—	—	—	—	—	1	50.712	—	—	—	—	—	—	—	—	—	—	21	132.179
—	—	—	—	—	—	1	50.712	—	—	—	—	—	—	—	—	—	—	47	256.559
2	45.733	2	66.278	—	—	—	—	—	—	—	—	1	106.801	—	—	—	—	68	414.250
—	—	1	31.516	—	—	—	—	—	—	—	—	1	100.832	—	—	—	—	112	473.394
—	—	—	—	—	—	—	—	—	—	—	—	1	173.486	—	—	—	—	54	398.132
2	45.733	3	97.794	—	—	—	—	—	—	—	—	3	381.119	—	—	—	—	234	1.285.776
1	25.275	—	—	1	42.339	—	—	—	—	—	—	—	—	—	—	—	—	16	160.080
2	49.542	—	—	1	40.076	—	—	—	—	—	—	—	—	—	—	—	—	52	333.773
—	—	2	68.778	—	—	—	—	—	—	—	—	—	—	—	—	—	—	54	250.381
1	24.020	2	62.210	1	41.541	1	51.325	—	—	—	—	—	—	—	—	—	—	35	367.210
2	47.147	—	—	—	—	1	61.146	—	—	—	—	—	—	—	—	—	—	21	211.023
2	48.857	—	—	—	—	—	—	—	—	—	—	—	—	—	—	—	—	16	160.440
1	26.881	1	35.700	2	93.950	—	—	—	—	—	—	—	—	—	—	—	—	37	414.930
1	24.565	—	—	1	47.537	1	64.492	—	—	—	—	—	—	—	—	—	—	9	188.501
3	64.396	1	30.627	—	—	—	—	—	—	—	—	—	—	—	—	—	—	13	153.578
13	310.683	6	197.315	6	265.443	3	176.963	—	—	—	—	—	—	—	—	—	—	253	2.239.916
—	—	1	30.787	—	—	—	—	—	—	—	—	—	—	—	—	—	—	73	219.497
—	—	1	35.779	—	—	—	—	—	—	—	—	—	—	—	—	—	—	71	213.015
—	—	—	—	—	—	—	—	—	—	—	—	—	—	—	—	—	—	46	53.121
—	—	2	62.299	—	—	—	—	—	—	—	—	—	—	—	—	—	—	67	275.356
—	—	4	128.865	—	—	—	—	—	—	—	—	—	—	—	—	—	—	257	760.989
73	1.717.004	38	1.275.601	21	922.700	21	1.172.432	6	428.419	6	533.686	14	1.914.005	3	1.159.780	1	1.212.387	3.363	21.925.323

Segue TAV. 5 - Comuni per ampiezza

C —

PROVINCIE REGIONI	CLASSI DI AMPIEZZA																		
	fino a 500		501-1.000		1.001-2.000		2.001-3.000		3.001-4.000		4.001-5.000		5.001-10.000		10.001-15.000		15.001-20.000		
	Co- muni	Abitanti	Co- muni	Abitanti	Co- muni	Abitanti	Co- muni	Abitanti	Co- muni	Abitanti	Co- muni	Abitanti	Co- muni	Abitanti	Co- muni	Abitanti	Co- muni	Abitanti	
Torino	4	1.397	6	4.593	15	20.451	11	27.563	5	16.424	5	22.731	15	100.492	8	92.619	3	55.480	
Vercelli	15	5.042	14	9.866	16	19.679	5	11.580	2	7.353	4	17.682	4	33.072	—	—	—	—	
Novara	2	598	16	12.437	6	8.247	6	14.645	—	—	1	4.409	3	24.164	2	28.686	—	—	
Cuneo	3	885	9	6.591	15	22.705	5	12.043	3	10.235	3	12.850	5	35.315	—	—	2	35.245	
Asti	—	—	1	556	2	3.166	—	—	—	—	—	—	—	—	—	—	—	—	
Alessandria	7	2.739	8	6.447	18	27.509	4	9.394	1	3.121	4	18.495	1	6.061	—	—	—	—	
PIEMONTE	31	10.661	54	40.490	72	101.757	31	75.225	11	37.133	17	76.167	28	199.104	10	121.305	5	90.725	
VALLE D'AOSTA	—	—	—	—	—	—	—	—	—	—	—	—	—	—	—	—	—	—	
Varese	1	452	—	—	—	—	—	—	—	—	3	12.600	8	55.719	5	58.955	2	32.849	
Como	—	—	—	—	4	7.042	3	6.704	3	10.702	—	—	6	35.869	—	—	—	—	
Sondrio	—	—	—	—	—	—	—	—	—	—	—	—	—	—	—	—	—	—	
Milano	6	1.778	16	11.787	47	67.523	22	55.086	19	65.140	15	67.558	41	281.544	24	292.568	14	242.827	
Bergamo	2	981	3	2.771	14	21.059	17	41.521	18	62.760	7	32.133	17	111.933	3	38.943	2	34.826	
Brescia	—	—	4	3.158	13	19.725	13	33.345	8	27.122	7	30.097	18	126.504	6	69.139	3	48.581	
Pavia	26	8.506	37	28.142	34	46.002	17	40.950	9	29.242	4	17.068	7	44.458	3	35.651	—	—	
Cremona	10	4.021	32	23.686	36	49.774	18	42.164	7	24.160	3	13.879	6	45.669	1	13.204	—	—	
Mantova	—	—	2	1.494	14	21.417	14	33.072	5	17.094	4	18.784	22	157.739	—	—	2	34.739	
LOMBARDIA	45	15.738	94	71.038	162	232.542	104	252.842	69	236.220	43	192.119	125	859.435	42	508.460	23	393.822	
Bolzano-Bozen	—	—	—	—	—	—	—	—	—	—	—	—	—	—	—	—	—	—	
Trento	—	—	—	—	—	—	—	—	—	—	—	—	—	—	—	—	—	—	
TRENTINO-A. ADIGE	—	—	—	—	—	—	—	—	—	—	—	—	—	—	—	—	—	—	
Verona	—	—	—	—	7	9.576	10	25.607	5	18.276	6	26.663	16	112.718	6	74.647	2	33.497	
Vicenza	—	—	2	1.540	4	6.004	7	18.149	5	17.966	6	26.575	12	84.379	5	55.962	1	18.943	
Belluno	—	—	—	—	—	—	—	—	—	—	—	—	—	—	—	—	—	—	
Treviso	—	—	1	698	1	1.572	3	8.231	10	33.758	4	18.726	29	191.926	6	73.428	1	16.353	
Venezia	—	—	—	—	—	—	2	4.800	6	20.714	—	—	17	120.531	8	95.926	2	34.369	
Padova	—	—	2	1.872	12	20.989	13	30.917	13	45.997	12	53.870	27	177.602	6	62.576	8	134.103	
Rovigo	—	—	1	954	14	20.221	10	24.728	10	33.727	3	12.521	8	52.777	3	34.521	—	—	
VENETO	—	—	6	5.064	38	58.362	45	112.432	49	170.438	31	138.355	109	739.933	34	397.060	14	237.265	
Pordenone	—	—	—	—	3	4.196	3	6.548	4	14.265	1	4.486	8	58.525	5	62.318	1	16.542	
Udine	1	455	3	2.163	10	15.724	14	35.078	9	31.286	9	40.203	12	73.544	4	46.700	—	—	
Gorizia	—	—	3	2.155	8	12.564	3	7.119	1	3.314	—	—	5	35.075	1	10.052	—	—	
Trieste	—	—	—	—	—	—	—	—	—	—	—	—	—	—	—	—	—	—	
FRIULI-VENEZIA G.	1	455	6	4.318	21	32.484	20	48.745	14	48.865	10	44.689	25	167.144	10	119.070	1	16.542	
Imperia	—	—	—	—	—	—	—	—	—	—	—	—	—	—	—	—	—	—	
Savona	—	—	—	—	—	—	—	—	—	—	—	—	—	—	—	—	—	—	
Genova	—	—	—	—	—	—	—	—	—	—	—	—	—	—	—	—	—	—	
La Spezia	—	—	—	—	—	—	—	—	—	—	—	—	—	—	—	—	—	—	
LIGURIA	—	—	—	—	—	—	—	—	—	—	—	—	—	—	—	—	—	—	
Piacenza	—	—	—	—	2	2.421	4	9.463	1	3.051	3	13.978	5	29.024	1	14.113	—	—	
Parma	—	—	—	—	1	1.606	3	7.339	3	11.111	3	13.131	5	35.464	—	—	—	—	
Reggio nell'Emilia	—	—	—	—	—	—	—	—	2	7.277	5	21.988	14	100.790	2	24.907	—	—	
Modena	—	—	—	—	—	—	1	2.048	4	14.142	1	4.905	8	60.123	3	31.424	1	15.317	
Bologna	—	—	—	—	—	—	1	2.611	3	10.824	3	13.519	11	74.369	6	74.563	—	—	
Ferrara	—	—	—	—	—	—	3	7.659	1	3.313	8	35.597	6	43.494	2	28.145	1	18.284	
Ravenna	—	—	—	—	1	1.810	1	2.085	—	—	1	4.067	5	41.489	2	23.168	1	17.550	
Forlì	—	—	—	—	—	—	—	—	—	—	1	4.426	6	43.694	3	35.806	2	31.573	
EMILIA-ROMAGNA	—	—	—	—	4	5.837	13	31.205	14	49.718	25	111.611	60	428.447	19	232.126	5	82.724	
Massa-Carrara	—	—	—	—	—	—	—	—	—	—	—	—	—	—	—	—	—	—	
Lucca	—	—	—	—	—	—	—	—	—	1	3.655	—	—	2	16.279	1	10.320	1	17.788
Pistoia	—	—	—	—	—	—	—	—	—	—	—	—	—	—	—	—	—	—	
Firenze	—	—	—	—	—	—	—	—	—	—	—	—	1	8.644	—	—	—	—	
Livorno	—	—	—	—	—	—	—	—	—	—	—	—	—	—	—	—	—	—	
Pisa	—	—	—	—	—	—	—	—	—	—	1	4.912	2	16.872	4	45.471	—	—	
Arezzo	—	—	—	—	—	—	—	—	—	—	—	—	—	—	—	—	—	—	
Siena	—	—	—	—	—	—	—	—	—	—	—	—	—	—	—	—	—	—	
Grosseto	—	—	—	—	—	—	—	—	—	—	—	—	—	—	—	—	—	—	
TOSCANA	—	—	—	—	—	—	—	—	1	3.655	1	4.912	5	41.795	5	55.791	1	17.788	

demografica, zona altimetrica e provincia**PIANURA**

DEMOGRAFICA																		TOTALE	
20.001-30.000		30.001-40.000		40.001-50.000		50.001-65.000		65.001-80.000		80.001-100.000		100.001-250.000		250.001-500.000		oltre 500.000		Co-muni	Abitanti
Co-muni	Abitanti	Co-muni	Abitanti	Co-muni	Abitanti	Co-muni	Abitanti	Co-muni	Abitanti	Co-muni	Abitanti	Co-muni	Abitanti	Co-muni	Abitanti	Co-muni	Abitanti	Co-muni	Abitanti
3	77.421	2	65.532	3	135.099	1	64.035									1	1.117.154	82	1.800.991
						1	52.488											61	156.762
2	49.900					1	55.875					1	102.086					37	195.272
																		48	241.644
1	29.253	1	31.031	1	41.899									1	100.523			3	3.722
6	156.574	3	96.563	4	176.998	3	172.398					2	202.609			1	1.117.154	47	276.472
		1	36.732	1	47.259			1	79.728									22	324.294
																		16	60.317
11	261.214	12	398.585	4	177.736	2	103.106			2	176.590	1	123.145			1	1.604.773	237	3.930.960
1	26.132																	84	373.059
																		72	357.671
		1	42.672			1	65.179	1	85.029									140	442.899
		1	34.750					1	80.929									115	332.236
						1	60.866											64	345.205
12	287.346	14	470.067	6	267.667	3	163.972	2	144.907	4	342.548	1	123.145			1	1.604.773	750	6.166.641
2	51.645													1	265.932			55	618.561
												1	114.598					43	344.116
3	76.671									1	87.696							59	509.059
4	94.987	2	67.851			1	53.470							1	346.146			43	838.794
														1	234.678			94	762.604
1	21.841					1	52.218											51	253.508
10	245.144	2	67.851			2	105.688			1	87.696	2	349.276	2	612.078			345	3.326.642
						1	52.094											26	218.974
		1	30.259											1	102.021			63	347.174
																		22	100.538
		1	30.259			1	52.094							1	102.021			111	666.686
														1	109.039			17	181.089
														1	179.019			16	247.670
1	20.018													1	130.376			25	305.356
3	64.235					1	60.614							1	180.312			23	433.120
1	22.327					1	60.661											26	258.874
4	95.173													1	149.453			26	381.118
1	24.704	1	34.359			1	55.167							1	138.034			15	342.433
1	20.116	1	31.423							1	89.455	2	238.619					17	495.112
11	246.573	2	65.782			3	176.442			1	89.455	8	1.124.852					165	2.644.772
1	25.384	1	30.767	1	44.041	1	58.263			1	91.246							10	297.743
1	20.532			1	45.181													3	74.357
2	54.695	1	35.431											1	104.509			11	261.890
4	100.611	2	66.198	2	89.222	1	58.263	1	69.523	1	91.246	1	104.509					25	703.513

Segue TAV. 5 - Comuni per ampiezza

Segue C —

PROVINCIE REGIONI	CLASSI DI AMPIEZZA																			
	fino a 500		501-1.000		1.001-2.000		2.001-3.000		3.001-4.000		4.001-5.000		5.001-10.000		10.001-15.000		15.001-20.000			
	Co- muni	Abitanti	Co- muni	Abitanti	Co- muni	Abitanti	Co- muni	Abitanti	Co- muni	Abitanti	Co- muni	Abitanti	Co- muni	Abitanti	Co- muni	Abitanti	Co- muni	Abitanti		
Perugia	—	—	—	—	—	—	—	—	—	—	—	—	—	—	—	—	—	—		
Terni	—	—	—	—	—	—	—	—	—	—	—	—	—	—	—	—	—	—		
UMBRIA	—	—	—	—	—	—	—	—	—	—	—	—	—	—	—	—	—	—		
Pesaro e Urbino	—	—	—	—	—	—	—	—	—	—	—	—	—	—	—	—	—	—		
Ancona	—	—	—	—	—	—	—	—	—	—	—	—	—	—	—	—	—	—		
Macerata	—	—	—	—	—	—	—	—	—	—	—	—	—	—	—	—	—	—		
Ascoli Piceno	—	—	—	—	—	—	—	—	—	—	—	—	—	—	—	—	—	—		
MARCHE	—	—	—	—	—	—	—	—	—	—	—	—	—	—	—	—	—	—		
Viterbo	—	—	—	—	—	—	—	—	—	—	—	—	1	6.604	1	13.176	—	—		
Rieti	—	—	—	—	—	—	—	—	—	—	—	—	—	—	1	10.175	—	—		
Roma	—	—	—	—	—	—	—	—	—	—	—	—	—	—	—	—	—	—		
Latina	—	—	—	—	—	—	—	—	1	3.592	—	—	1	7.753	2	23.290	—	—		
Frosinone	—	—	—	—	—	—	—	—	—	—	—	—	—	—	—	—	—	—		
LAZIO	—	—	—	—	—	—	—	—	1	3.592	—	—	2	14.357	4	46.641	—	—		
L'Aquila	—	—	—	—	—	—	—	—	—	—	—	—	—	—	—	—	—	—		
Teramo	—	—	—	—	—	—	—	—	—	—	—	—	—	—	—	—	—	—		
Pescara	—	—	—	—	—	—	—	—	—	—	—	—	—	—	—	—	—	—		
Chieti	—	—	—	—	—	—	—	—	—	—	—	—	—	—	—	—	—	—		
ABRUZZI	—	—	—	—	—	—	—	—	—	—	—	—	—	—	—	—	—	—		
Isernia	—	—	—	—	—	—	—	—	—	—	—	—	—	—	—	—	—	—		
Campobasso	—	—	—	—	—	—	—	—	—	—	—	—	—	—	—	—	—	—		
MOLISE	—	—	—	—	—	—	—	—	—	—	—	—	—	—	—	—	—	—		
Caserta	—	—	—	—	—	—	3	7.668	1	3.701	8	36.312	23	162.190	6	72.342	2	34.683		
Benevento	—	—	—	—	—	—	—	—	—	—	—	—	—	—	—	—	—	—		
Napoli	—	—	—	2	3.413	1	2.141	4	14.059	1	4.645	8	57.153	8	103.862	3	54.709			
Avellino	—	—	—	—	—	—	—	—	—	—	—	—	—	—	—	—	—	—		
Salerno	—	—	—	—	—	—	—	—	1	3.712	—	—	4	31.886	1	11.010	2	35.242		
CAMPANIA	—	—	—	2	3.413	4	9.809	6	21.472	9	40.957	35	251.229	15	187.214	7	124.634			
Foggia	1	334	—	—	1	1.804	2	4.460	2	7.232	2	8.448	4	26.039	5	64.523	2	35.833		
Bari	—	—	—	—	2	2.729	—	—	—	—	—	—	2	14.292	5	61.861	2	35.712		
Taranto	—	—	—	—	1	1.833	1	2.344	3	10.632	1	4.298	9	61.227	3	37.024	1	16.081		
Brindisi	—	—	—	—	—	—	—	—	—	—	—	1	4.781	4	28.259	4	48.740	3	50.092	
Lecce	—	—	—	—	10	17.145	11	27.355	12	42.484	9	40.132	33	227.344	12	137.972	6	99.738		
PUGLIA	1	334	—	—	14	23.511	14	34.159	17	60.348	13	57.659	52	357.161	29	350.120	14	237.456		
Potenza	—	—	—	—	—	—	—	—	—	—	—	—	—	—	—	—	—	—		
Matera	—	—	—	—	—	—	—	—	—	—	—	—	3	24.240	2	23.838	1	17.685		
BASILICATA	—	—	—	—	—	—	—	—	—	—	—	—	3	24.240	2	23.838	1	17.685		
Cosenza	—	—	—	—	—	—	1	2.745	1	3.477	1	4.288	3	20.011	—	—	1	18.613		
Catanzaro	—	—	—	—	—	—	—	—	1	3.902	—	—	2	12.087	1	12.462	1	15.546		
Reggio di Calabria	—	—	2	1.231	—	—	—	—	—	—	—	2	8.644	1	7.075	1	13.808	2	33.079	
CALABRIA	—	—	2	1.231	—	—	1	2.745	2	7.379	3	12.932	6	39.173	2	26.270	4	67.238		
Trapani	—	—	—	—	—	—	—	—	—	—	—	1	4.498	1	6.948	2	23.787	—	—	
Palermo	—	—	—	—	1	1.150	—	—	1	3.126	—	—	3	20.370	1	12.659	—	—		
Messina	—	—	—	—	—	—	—	—	—	—	—	—	—	—	—	—	—	—	—	
Agrigento	—	—	—	—	—	—	—	—	—	—	—	1	4.790	—	—	1	13.150	1	19.513	
Caltanissetta	—	—	—	—	—	—	—	—	—	—	—	—	—	—	—	—	—	—	—	
Enna	—	—	—	—	—	—	—	—	—	—	—	—	—	—	—	—	—	—	—	
Catania	—	—	—	—	—	—	—	—	—	—	—	—	—	3	24.093	1	14.020	—	—	
Ragusa	—	—	—	—	—	—	—	—	—	—	—	—	1	6.732	—	—	—	—	—	
Siracusa	—	—	—	—	—	—	—	—	—	—	—	—	3	23.845	1	11.408	1	17.861	—	—
SICILIA	—	—	—	—	1	1.150	—	—	1	3.126	2	9.288	11	81.988	6	75.024	2	37.374		
Sassari	—	—	—	—	1	1.358	2	4.893	1	3.522	—	—	—	—	1	12.571	—	—	—	—
Nuoro	—	—	—	—	—	—	—	—	—	—	—	—	—	—	—	—	—	—	—	—
Oristano	5	1.423	4	3.338	8	10.520	6	14.858	3	10.014	2	8.963	3	23.382	—	—	—	—	—	—
Cagliari	—	—	2	1.653	10	16.812	—	—	6	19.627	4	17.612	8	52.481	3	34.113	2	35.075	—	—
SARDEGNA	5	1.423	6	4.991	19	28.690	8	19.751	10	33.163	6	26.575	11	75.863	4	46.684	2	35.075	—	—
ITALIA	83	28.611	168	127.132	333	487.746	240	586.913	195	675.109	160	715.264	472	3.279.869	182	2.189.603	79	1.358.328		

demografica, zona altimetrica e provincia

PIANURA

DEMOGRAFICA																		TOTALE		
20.001-30.000		30.001-40.000		40.001-50.000		50.001-65.000		65.001-80.000		80.001-100.000		100.001-250.000		250.001-500.000		oltre 500.000		Co-muni	Abitanti	
Co-muni	Abitanti	Co-muni	Abitanti	Co-muni	Abitanti	Co-muni	Abitanti	Co-muni	Abitanti	Co-muni	Abitanti	Co-muni	Abitanti	Co-muni	Abitanti	Co-muni	Abitanti	Co-muni	Abitanti	
—	—	—	—	—	—	—	—	—	—	—	—	—	—	—	—	—	—	—	—	
—	—	—	—	—	—	—	—	—	—	—	—	—	—	—	—	—	—	—	—	
—	—	—	—	—	—	—	—	—	—	—	—	—	—	—	—	—	—	—	—	
—	—	—	—	—	—	—	—	—	—	—	—	—	—	—	—	—	—	—	—	
—	—	—	—	—	—	—	—	—	—	—	—	—	—	—	—	—	—	—	—	
—	—	—	—	—	—	—	—	—	—	—	—	—	—	—	—	—	—	2	19.780	
3	86.517	—	—	—	—	—	—	—	—	—	—	—	—	—	—	—	1	2.840.259	5	2.936.951
2	56.104	2	74.647	—	—	—	—	—	—	1	93.738	—	—	—	—	—	—	9	259.124	
5	142.621	2	74.647	—	—	—	—	—	—	1	93.738	—	—	—	—	—	1	2.840.259	16	3.215.855
—	—	—	—	—	—	—	—	—	—	—	—	—	—	—	—	—	—	—	—	
—	—	—	—	—	—	—	—	—	—	—	—	—	—	—	—	—	—	—	—	
—	—	—	—	—	—	—	—	—	—	—	—	—	—	—	—	—	—	—	—	
—	—	—	—	—	—	—	—	—	—	—	—	—	—	—	—	—	—	—	—	
—	—	—	—	—	—	—	—	—	—	—	—	—	—	—	—	—	—	—	—	
—	—	—	—	—	—	—	—	—	—	—	—	—	—	—	—	—	—	—	—	
1	20.539	3	99.160	—	—	1	56.425	—	—	—	—	—	—	—	—	—	—	48	493.020	
7	161.415	6	210.071	2	85.791	2	117.900	—	—	—	—	—	—	—	—	—	—	44	815.159	
1	27.972	4	127.886	2	87.751	—	—	—	—	—	—	—	—	—	—	—	—	15	325.459	
9	209.926	13	437.117	4	173.542	3	174.325	—	—	—	—	—	—	—	—	—	—	107	1.633.638	
—	—	1	32.795	—	—	3	158.054	—	—	—	—	—	1	156.467	—	—	—	24	495.989	
2	46.474	1	33.830	3	135.203	—	—	1	65.625	1	83.453	—	—	1	371.022	—	—	20	850.201	
2	55.673	1	30.608	—	—	—	—	—	—	—	—	—	1	244.101	—	—	—	23	463.821	
3	78.558	2	63.141	—	—	—	—	—	—	1	89.786	—	—	—	—	—	—	15	284.799	
7	180.705	5	160.374	3	135.203	3	158.054	1	65.625	3	264.528	2	400.568	1	371.022	—	—	97	762.017	
—	—	—	—	—	—	—	—	—	—	—	—	—	—	—	—	—	—	—	—	
—	—	—	—	—	—	—	—	—	—	—	—	—	—	—	—	—	—	—	—	
—	—	—	—	—	—	—	—	—	—	—	—	—	—	—	—	—	—	—	6	65.763
—	—	—	—	—	—	—	—	—	—	—	—	—	—	—	—	—	—	6	65.763	
—	—	—	—	—	—	—	—	—	—	—	—	—	—	—	—	—	—	7	49.134	
—	—	—	—	—	—	2	122.251	—	—	—	—	—	—	—	—	—	—	7	166.248	
—	—	—	—	—	—	2	122.251	—	—	—	—	—	—	—	—	—	—	8	63.837	
—	—	—	—	—	—	—	—	—	—	—	—	—	—	—	—	—	—	22	279.219	
—	—	1	30.702	1	43.748	—	—	2	151.102	—	—	—	—	—	—	—	—	8	260.785	
1	27.931	—	—	—	—	—	—	—	—	—	—	—	—	—	—	1	701.782	8	767.018	
—	—	1	36.229	—	—	—	—	—	—	—	—	—	—	—	—	—	—	4	73.682	
—	—	—	—	—	—	—	—	—	1	74.806	—	—	—	—	—	—	—	1	74.806	
2	53.788	—	—	—	—	—	—	—	—	—	—	—	—	—	1	380.328	—	7	472.229	
1	28.110	—	—	—	—	1	51.240	—	—	—	—	—	—	—	—	—	—	3	86.082	
—	—	2	70.385	—	—	—	—	—	—	—	—	—	1	117.615	—	—	—	8	241.114	
4	109.829	4	137.316	1	43.748	1	51.240	3	225.908	—	—	—	1	117.615	1	380.328	1	701.782	39	1.975.716
1	20.990	1	36.508	—	—	—	—	—	—	—	—	—	1	119.596	—	—	—	8	199.438	
1	29.424	—	—	—	—	—	—	—	—	—	—	—	—	—	—	—	—	32	101.922	
—	—	—	—	1	43.896	—	—	—	—	—	—	—	1	233.848	—	—	—	37	455.117	
2	50.414	1	36.508	1	43.896	—	—	—	—	—	—	—	2	353.444	—	—	—	77	756.477	
70	1.729.743	49	1.642.682	21	930.276	22	1.234.727	7	505.963	11	969.211	20	2.878.039	4	1.363.428	4	6.263.968	2.120	26.966.612	

Segue TAV. 5 - Comuni per ampiezza

D —

PROVINCIE REGIONI	CLASSI DI AMPIEZZA																	
	fino a 500		501-1.000		1.001-2.000		2.001-3.000		3.001-4.000		4.001-5.000		5.001-10.000		10.001-15.000		15.001-20.000	
	Co-muni	Abitanti	Co-muni	Abitanti	Co-muni	Abitanti	Co-muni	Abitanti	Co-muni	Abitanti	Co-muni	Abitanti	Co-muni	Abitanti	Co-muni	Abitanti	Co-muni	Abitanti
Torino	61	20.066	63	46.568	68	92.208	34	83.483	16	55.003	16	70.594	28	192.415	12	141.749	4	70.923
Vercelli	59	16.460	32	23.131	33	45.234	18	44.784	8	28.757	6	26.644	9	72.816	—	—	2	31.929
Novara	26	8.978	49	37.312	40	55.448	21	50.724	5	16.760	6	26.639	9	64.226	3	39.850	3	52.300
Cuneo	87	24.839	51	36.433	50	73.888	24	57.326	9	30.621	9	40.071	12	80.541	1	10.079	2	35.245
Asti	41	12.881	40	28.412	24	34.206	7	16.555	2	7.268	1	4.423	2	13.195	2	20.961	—	—
Alessandria	56	18.958	57	41.432	54	81.184	5	11.678	2	6.486	6	27.907	3	18.612	1	12.797	—	—
PIEMONTE	330	101.982	292	213.288	269	382.168	109	264.550	42	144.895	44	196.278	63	441.805	19	225.436	11	190.397
VALLE D'AOSTA	31	9.687	17	12.468	14	20.283	7	16.421	2	6.968	2	9.332	—	—	—	—	—	—
Varese	14	4.927	19	13.914	22	31.311	19	46.554	15	52.546	13	57.863	24	169.554	6	72.393	5	84.749
Como	39	12.384	37	28.840	70	105.662	29	69.424	30	102.858	10	42.644	24	161.670	3	34.092	2	34.697
Sondrio	15	5.043	14	10.301	21	30.164	13	33.922	4	13.059	5	21.717	4	26.932	1	10.124	—	—
Milano	6	1.778	16	11.787	49	69.919	22	55.086	21	72.409	16	72.408	45	307.145	25	304.390	15	257.966
Bergamo	26	8.257	44	32.408	48	67.686	38	93.456	30	104.325	12	54.698	41	260.997	6	76.029	3	49.987
Brescia	7	2.878	25	18.354	49	73.174	36	91.742	19	64.975	19	83.183	31	223.858	14	159.799	3	48.581
Pavia	39	12.191	51	38.803	51	69.369	19	46.053	10	33.063	5	21.180	8	51.875	4	47.481	—	—
Cremona	10	4.021	32	23.686	36	49.774	18	42.164	7	24.160	3	13.879	6	45.669	1	13.204	—	—
Mantova	—	—	2	1.494	16	25.045	14	33.072	7	24.192	4	18.784	23	163.541	—	—	3	50.164
LOMBARDIA	156	51.479	240	179.587	362	522.104	208	511.473	143	491.587	87	386.356	206	1.411.241	60	717.512	31	526.174
Bolzano-Bozen	7	2.419	14	10.793	33	47.290	33	81.118	10	33.368	7	30.806	6	35.537	3	34.245	1	16.101
Trento	54	18.318	71	51.168	57	78.553	19	44.943	8	27.584	2	8.419	7	42.843	3	38.691	—	—
TRENTINO-A. ADIGE	61	20.737	85	61.961	90	125.843	52	126.061	18	60.952	9	39.225	13	78.380	6	72.936	1	16.101
Verona	1	218	3	2.162	16	22.017	19	46.069	13	45.508	8	35.325	25	176.922	8	96.450	2	33.497
Vicenza	2	507	12	8.852	21	31.578	22	54.280	14	49.558	11	50.354	24	165.599	8	89.085	2	38.698
Belluno	5	2.062	10	7.383	19	29.180	13	31.065	8	27.755	7	29.508	5	35.745	—	—	—	—
Treviso	—	—	1	698	6	9.680	10	25.353	16	54.729	10	44.444	38	254.096	7	84.525	1	16.353
Venezia	—	—	—	—	—	—	2	4.800	6	20.714	—	—	17	120.531	8	95.926	2	34.369
Padova	—	—	2	1.872	12	20.989	16	37.959	16	56.252	14	62.485	30	198.753	6	62.576	8	134.103
Rovigo	—	—	1	954	14	20.221	10	24.728	10	33.727	3	12.521	8	52.777	3	34.521	—	—
VENETO	8	2.787	29	21.921	88	133.665	92	224.254	83	288.243	53	234.637	147	1.004.423	40	463.083	15	257.020
Pordenone	1	462	7	4.274	14	20.920	4	8.653	5	17.673	2	9.130	10	73.413	6	72.727	1	16.542
Udine	7	2.756	20	16.566	27	39.297	32	78.606	15	51.011	9	40.203	19	119.922	7	79.347	—	—
Gorizia	—	—	4	3.039	9	14.311	3	7.119	1	3.314	—	—	5	35.075	1	10.052	—	—
Trieste	—	—	1	834	—	—	1	2.085	—	—	—	—	2	14.414	1	13.939	—	—
FRIULI-VENEZIA G.	8	3.218	32	24.713	50	74.528	40	96.463	21	71.998	11	49.333	36	242.824	15	176.065	1	16.542
Imperia	21	6.973	22	14.561	12	16.399	3	7.694	1	3.234	1	4.438	2	14.839	2	26.538	—	—
Savona	14	4.696	18	12.965	11	14.800	5	11.843	2	6.683	3	13.983	7	44.765	7	91.263	—	—
Genova	7	1.851	10	6.696	11	17.291	14	34.341	5	17.244	4	18.908	8	57.052	4	47.701	—	—
La Spezia	—	—	7	5.255	8	11.087	3	7.447	1	3.118	3	13.524	7	52.673	1	13.663	1	19.212
LIGURIA	42	13.520	57	39.477	42	59.577	25	61.325	9	30.279	11	50.853	24	169.329	14	179.165	1	19.212
Piacenza	3	985	1	858	8	10.722	10	24.747	6	19.466	10	44.828	7	41.768	2	26.011	—	—
Parma	—	—	—	—	11	17.085	8	19.360	8	29.113	3	13.131	13	89.762	1	10.793	1	18.028
Reggio nell'Emilia	—	—	—	—	4	6.027	2	4.732	7	25.276	8	35.232	18	131.934	3	38.289	—	—
Modena	—	—	1	966	2	2.714	7	17.090	10	33.448	2	9.111	11	80.286	6	72.018	2	35.005
Bologna	—	—	—	—	3	4.573	14	34.067	4	14.479	7	29.824	17	109.961	9	115.153	1	15.648
Ferrara	—	—	—	—	—	—	3	7.659	1	3.313	8	35.597	6	43.494	2	28.145	1	18.284
Ravenna	—	—	—	—	1	1.810	1	2.085	1	3.051	2	8.836	6	49.890	2	23.168	1	17.550
Forlì	—	—	3	2.773	11	16.812	6	14.566	2	7.121	5	22.507	13	88.649	3	35.806	2	31.573
EMILIA-ROMAGNA	3	985	5	4.597	40	59.743	51	124.306	39	135.267	45	199.066	91	635.744	28	349.383	8	136.088
Massa-Carrara	—	—	1	966	3	4.737	4	10.481	—	—	3	13.417	1	8.738	3	30.802	—	—
Lucca	—	—	6	4.347	4	5.674	6	14.944	2	7.479	2	8.269	6	43.481	3	34.193	1	17.788
Pistoia	—	—	1	821	2	3.642	2	4.683	2	7.350	—	—	9	65.321	1	13.333	2	35.639
Firenze	—	—	—	—	3	3.616	1	2.547	5	17.319	4	17.496	14	94.041	9	117.683	6	96.600
Livorno	1	395	2	1.492	1	1.955	4	9.512	2	6.246	1	4.148	2	15.798	3	37.648	—	—
Pisa	—	—	4	3.310	7	10.185	3	7.889	3	10.192	3	14.333	9	63.673	5	59.581	—	—
Arezzo	—	—	3	2.138	6	9.836	3	6.804	8	25.364	4	16.441	8	58.562	2	21.875	2	35.002
Siena	—	—	—	—	7	9.988	7	17.033	3	9.331	2	8.692	12	79.924	2	25.743	1	16.050
Grosseto	—	—	—	—	6	9.795	3	7.519	3	9.941	6	26.369	4	28.146	4	48.234	—	—
TOSCANA	1	395	17	13.074	39	59.428	33	81.412	28	93.222	25	109.165	65	457.684	32	389.092	12	201.079

demografica, zona altimetrica e provincia

TOTALE

DEMOGRAFICA																		TOTALE	
20.001-30.000		30.001-40.000		40.001-50.000		50.001-65.000		65.001-80.000		80.001-100.000		100.001-250.000		250.001-500.000		oltre 500.000		Co-muni	Abitanti
Co-muni	Abitanti	Co-muni	Abitanti	Co-muni	Abitanti	Co-muni	Abitanti	Co-muni	Abitanti	Co-muni	Abitanti	Co-muni	Abitanti	Co-muni	Abitanti	Co-muni	Abitanti		
4	105.059	3	101.872	4	184.642	1	64.035	—	—	—	—	—	—	—	—	1	1.117.154	315	2.345.771
—	—	—	—	—	—	2	106.202	—	—	—	—	—	—	—	—	—	—	169	395.957
1	20.300	1	32.744	—	—	—	—	—	—	—	—	1	102.086	—	—	—	—	165	507.367
3	72.162	1	31.372	—	—	1	55.875	—	—	—	—	—	—	—	—	—	—	250	548.452
—	—	—	—	—	—	—	—	1	77.681	—	—	—	—	—	—	—	—	120	215.382
3	73.595	1	31.031	1	41.899	—	—	—	—	—	—	1	100.523	—	—	—	—	190	466.102
11	271.116	6	197.019	5	226.541	4	226.112	1	77.681	—	—	2	202.609	—	—	1	1.117.154	1.209	4.479.031
—	—	1	37.194	—	—	—	—	—	—	—	—	—	—	—	—	—	—	74	112.353
—	—	1	36.732	1	47.259	—	—	1	79.728	1	90.527	—	—	—	—	—	—	141	788.057
—	—	1	36.760	—	—	1	51.377	—	—	1	95.571	—	—	—	—	—	—	247	775.979
1	22.747	—	—	—	—	—	—	—	—	—	—	—	—	—	—	—	—	78	174.009
12	281.255	12	398.585	4	177.736	2	103.106	—	—	2	176.590	1	123.145	—	—	1	1.604.773	249	4.018.108
1	26.132	—	—	—	—	—	—	—	—	—	—	1	122.142	—	—	—	—	250	896.117
2	43.888	—	—	—	—	—	—	—	—	—	—	1	206.661	—	—	—	—	206	1.017.093
—	—	—	—	1	42.672	—	—	1	65.179	1	85.029	—	—	—	—	—	—	190	512.895
—	—	1	34.750	—	—	—	—	—	—	1	80.929	—	—	—	—	—	—	115	332.236
—	—	—	—	—	—	1	60.866	—	—	—	—	—	—	—	—	—	—	70	377.158
16	374.022	15	506.827	6	267.667	4	215.349	2	144.907	6	528.646	3	451.948	—	—	1	1.604.773	1.546	8.891.652
—	—	1	33.711	—	—	—	—	—	—	—	—	1	105.180	—	—	—	—	116	430.568
—	—	1	33.147	—	—	—	—	—	—	1	99.179	—	—	—	—	—	—	223	442.845
—	—	2	66.858	—	—	—	—	—	—	1	99.179	1	105.180	—	—	—	—	339	873.413
2	51.645	—	—	—	—	—	—	—	—	—	—	—	—	1	265.932	—	—	98	775.745
2	48.810	2	74.499	—	—	—	—	—	—	—	—	1	114.598	—	—	—	—	121	726.418
1	21.003	1	36.634	—	—	—	—	—	—	—	—	—	—	—	—	—	—	69	220.335
3	76.671	2	66.335	—	—	—	—	—	—	1	87.696	—	—	—	—	—	—	95	720.580
4	94.987	2	67.851	—	—	1	53.470	—	—	—	—	—	—	1	346.146	—	—	43	838.794
—	—	—	—	—	—	—	—	—	—	—	—	1	234.678	—	—	—	—	105	809.667
1	21.841	—	—	—	—	1	52.218	—	—	—	—	—	—	—	—	—	—	51	253.508
13	314.957	7	245.319	—	—	2	105.688	—	—	1	87.696	2	349.276	2	612.078	—	—	582	4.345.047
—	—	—	—	—	—	1	52.094	—	—	—	—	—	—	—	—	—	—	51	275.888
—	—	1	30.259	1	41.557	—	—	—	—	—	—	1	102.021	—	—	—	—	137	529.729
—	—	—	—	—	—	—	—	—	—	—	—	—	—	1	252.369	—	—	25	144.726
—	—	1	30.259	1	41.557	1	52.094	—	—	—	—	1	102.021	1	252.369	—	—	6	283.641
1	26.283	—	—	1	41.609	1	61.170	—	—	—	—	—	—	—	—	—	—	67	223.738
1	21.324	—	—	—	—	—	—	1	75.353	—	—	—	—	—	—	—	—	69	297.675
2	51.048	1	30.082	—	—	—	—	—	—	—	—	—	—	—	—	1	762.895	67	1.045.109
—	—	—	—	—	—	—	—	—	—	—	—	1	115.392	—	—	—	—	32	241.371
4	98.655	1	30.082	1	41.609	1	61.170	1	75.353	—	—	1	115.392	—	—	1	762.895	235	1.807.893
—	—	—	—	—	—	—	—	—	—	—	—	1	109.039	—	—	—	—	48	278.424
1	23.901	—	—	—	—	—	—	—	—	—	—	1	179.019	—	—	—	—	47	400.192
2	41.530	—	—	—	—	—	—	—	—	—	—	1	130.376	—	—	—	—	45	413.396
3	64.235	—	—	1	40.226	1	60.614	—	—	—	—	1	180.312	—	—	—	—	47	596.025
2	50.923	1	35.915	—	—	1	60.661	—	—	—	—	—	—	1	459.080	—	—	60	930.284
4	95.173	—	—	—	—	—	—	—	—	—	—	1	149.453	—	—	—	—	26	381.118
1	24.704	1	34.359	—	—	1	55.167	—	—	—	—	1	138.034	—	—	—	—	18	358.654
1	20.116	1	31.423	—	—	—	—	—	—	1	89.455	2	238.619	—	—	—	—	50	599.420
14	320.582	3	101.697	1	40.226	3	176.442	—	—	1	89.455	8	1.124.852	1	459.080	—	—	341	3.957.513
—	—	—	—	—	—	—	—	2	134.389	—	—	—	—	—	—	—	—	17	203.530
1	25.384	1	30.767	1	44.041	1	58.263	—	—	1	91.246	—	—	—	—	—	—	35	385.876
2	41.932	—	—	—	—	—	—	—	—	1	92.274	—	—	—	—	—	—	22	264.995
3	66.354	1	33.153	2	90.615	1	54.038	—	—	—	—	1	160.220	1	448.331	—	—	51	1.202.013
2	54.321	1	39.401	—	—	—	—	—	—	—	—	1	175.741	—	—	—	—	20	3.466.657
3	79.697	1	35.431	—	—	—	—	—	—	—	—	1	104.509	—	—	—	—	39	388.800
2	45.030	—	—	—	—	—	—	—	—	1	92.105	—	—	—	—	—	—	39	313.157
1	26.368	—	—	—	—	1	61.989	—	—	—	—	—	—	—	—	—	—	36	255.118
1	21.378	—	—	—	—	—	—	1	69.523	—	—	—	—	—	—	—	—	28	220.905
15	360.464	4	138.752	3	134.656	3	174.290	3	203.912	3	275.625	3	440.470	1	448.331	—	—	287	3.581.051

Segue TAV. 5 - Comuni per ampiezza

Segue D —

PROVINCIE REGIONI	CLASSI DI AMPIEZZA																	
	fino a 500		501-1.000		1.001-2.000		2.001-3.000		3.001-4.000		4.001-5.000		5.001-10.000		10.001-15.000		15.001-20.000	
	Co- muni	Abitanti	Co- muni	Abitanti	Co- muni	Abitanti	Co- muni	Abitanti	Co- muni	Abitanti	Co- muni	Abitanti	Co- muni	Abitanti	Co- muni	Abitanti	Co- muni	Abitanti
Perugia	1	298	6	3.942	10	14.724	7	17.182	8	27.706	4	18.616	9	60.577	6	78.811	2	32.605
Terni	1	313	2	1.626	14	22.157	8	19.733	1	3.818	3	12.778	—	—	1	10.987	—	—
UMBRIA	2	611	8	5.568	24	36.881	15	36.915	9	31.524	7	31.394	9	60.577	7	89.798	2	32.605
Pesaro e Urbino	1	440	11	8.392	17	22.672	13	29.715	11	38.848	2	8.570	8	56.319	1	10.087	1	15.917
Ancona	—	—	4	3.357	10	15.710	11	27.740	6	20.423	1	4.696	8	51.684	3	38.262	—	—
Macerata	7	2.154	10	7.470	13	20.172	4	10.656	4	14.106	3	13.678	7	50.028	5	58.136	2	36.563
Ascoli Piceno	2	762	13	9.489	23	33.618	14	35.285	2	6.631	5	21.671	6	37.041	2	23.631	3	50.249
MARCHE	10	3.356	38	28.708	63	92.172	42	103.396	23	80.008	11	48.615	29	195.072	11	130.116	6	102.729
Viterbo	1	470	5	4.178	17	26.288	11	26.556	9	31.077	4	17.952	8	52.467	3	36.222	1	15.606
Rieti	20	7.329	20	14.757	16	21.513	6	13.956	6	19.185	2	9.467	2	13.508	—	—	—	—
Roma	12	4.070	16	11.696	23	32.815	7	17.597	6	20.757	11	50.390	18	128.387	9	112.226	2	36.432
Latina	1	498	1	828	4	5.226	2	4.752	5	17.512	1	4.275	6	39.633	4	46.150	2	36.945
Frosinone	2	896	12	9.425	22	33.786	16	38.120	9	30.450	7	31.546	12	78.731	3	37.346	3	54.578
LAZIO	36	13.263	54	40.884	82	119.628	42	100.981	35	118.981	25	113.630	46	312.726	19	231.944	8	143.561
L'Aquila	15	5.227	35	24.975	33	47.384	8	20.381	5	17.254	2	9.142	6	35.651	1	10.429	—	—
Teramo	1	402	2	1.186	12	18.274	9	22.604	3	10.236	3	13.778	11	77.105	3	32.244	—	—
Pescara	4	1.837	8	6.048	12	17.988	6	15.156	5	17.064	1	4.326	6	41.029	2	22.222	—	—
Chieti	10	3.341	18	13.403	35	51.135	15	35.552	7	23.760	7	30.103	4	24.167	3	32.917	1	16.919
ABRUZZI	30	10.807	63	45.612	92	134.781	38	93.693	20	68.314	13	57.349	27	177.952	9	97.812	1	16.919
Isernia	7	2.417	13	9.026	23	30.220	4	8.995	2	6.606	—	—	2	15.115	—	—	—	—
Campobasso	5	1.803	20	16.593	30	41.422	11	26.230	6	18.832	2	9.181	8	50.646	—	—	—	—
MOLISE	12	4.220	33	25.619	53	71.642	15	35.225	8	25.438	2	9.181	10	65.761	—	—	—	—
Caserta	—	—	5	3.918	21	31.820	12	28.544	8	27.772	11	48.914	28	190.543	9	108.030	3	50.075
Benevento	—	—	6	4.770	21	30.625	17	38.928	19	64.624	6	26.121	6	39.024	2	22.415	—	—
Napoli	—	—	—	—	2	3.413	2	4.736	8	27.434	5	22.881	20	150.369	16	196.717	7	124.174
Avellino	—	—	11	8.741	35	52.140	25	59.326	17	57.481	11	49.421	16	107.281	2	20.827	—	—
Salerno	2	946	12	9.513	50	69.080	23	54.903	18	61.423	7	30.826	25	176.005	6	69.134	5	90.288
CAMPANIA	2	946	34	26.942	129	187.078	79	186.437	70	238.734	40	178.163	95	663.222	35	417.123	15	264.537
Foggia	2	653	—	—	10	14.678	11	27.241	9	31.325	6	25.644	10	67.237	6	77.321	4	68.289
Bari	—	—	—	—	3	4.167	—	—	—	—	—	—	8	62.557	11	135.650	5	88.600
Taranto	—	—	—	—	1	1.833	1	2.344	3	10.632	1	4.298	9	61.227	4	50.472	3	47.756
Brindisi	—	—	—	—	—	—	—	—	—	—	1	4.781	5	35.706	5	60.180	3	50.092
Lecce	—	—	—	—	10	17.145	11	27.355	12	42.484	9	40.132	33	227.344	12	137.972	6	99.738
PUGLIA	2	653	—	—	24	37.823	23	56.940	24	84.441	17	74.855	65	454.071	38	461.595	21	354.475
Potenza	—	—	9	8.046	28	42.085	17	39.246	18	61.536	9	38.988	12	74.892	5	61.998	1	15.467
Matera	—	—	2	1.500	5	6.703	5	11.458	3	9.683	1	4.021	11	77.970	2	23.838	1	17.685
BASILICATA	—	—	11	9.546	33	48.788	22	50.704	21	71.219	10	43.009	23	152.862	7	85.836	2	33.152
Cosenza	1	461	14	11.627	50	74.558	26	62.492	19	64.914	12	52.901	18	116.220	6	64.638	2	35.264
Catanzaro	—	—	14	11.758	44	66.929	27	63.489	31	104.081	14	61.242	18	120.762	4	46.428	1	15.546
Reggio nell'Emilia	—	—	15	12.210	23	34.805	8	18.669	16	53.613	8	34.528	16	106.383	6	72.280	4	67.119
CALABRIA	1	461	43	35.595	117	176.292	61	144.650	66	222.608	34	148.671	52	343.365	16	183.346	7	117.929
Trapani	—	—	—	—	2	3.894	1	2.766	2	6.997	3	13.766	4	28.297	6	71.979	—	—
Palermo	—	—	5	3.858	7	9.699	11	26.385	15	50.704	5	21.802	28	186.116	4	47.674	2	33.006
Messina	2	816	8	6.545	35	52.759	12	27.854	18	61.728	10	45.714	13	78.260	6	66.636	—	—
Agrigento	—	—	—	—	4	5.901	2	4.843	6	19.838	3	13.735	12	75.657	7	80.060	3	51.136
Caltanissetta	—	—	1	742	1	1.560	3	6.464	3	10.027	3	14.033	4	28.401	1	11.342	2	30.161
Enna	—	—	—	—	1	1.053	—	—	2	6.478	3	13.429	6	42.291	3	32.300	3	46.531
Catania	—	—	—	—	3	4.354	3	7.455	3	9.851	8	36.930	18	126.850	10	127.236	3	48.937
Ragusa	—	—	—	—	—	—	—	—	2	7.184	—	—	3	22.147	1	14.240	1	15.068
Siracusa	—	—	—	—	2	2.438	1	2.854	2	6.208	—	—	4	49.555	4	49.555	1	17.861
SICILIA	2	816	14	11.145	55	81.658	33	78.621	53	179.015	35	159.409	92	620.772	42	501.022	15	242.700
Sassari	3	996	16	11.443	28	41.419	9	21.547	11	38.527	4	17.726	7	45.949	4	48.354	—	—
Nuoro	7	2.520	14	10.373	27	38.777	21	50.676	16	55.366	5	23.294	6	46.949	1	11.083	—	—
Oristano	12	3.431	23	16.218	20	27.144	11	26.065	6	20.416	2	8.963	3	23.382	—	—	—	—
Cagliari	2	521	10	7.530	34	50.170	6	15.235	12	41.094	7	31.403	20	125.226	7	84.176	2	35.075
SARDEGNA	24	7.468	63	45.564	109	157.510	47	113.523	45	155.403	18	81.386	36	241.506	12	143.613	2	35.075
ITALIA	761	247.391	1.135	846.269	1.775	2.581.592	1.034	2.507.350	759	2.599.096	499	2.219.907	1.129	7.729.316	410	4.914.877	159	2.706.295

demografica, zona altimetrica e provincia

TOTALE

DEMOGRAFICA																		TOTALE	
20.001-30.000		30.001-40.000		40.001-50.000		50.001-65.000		65.001-80.000		80.001-100.000		100.001-250.000		250.001-500.000		oltre 500.000		Co-muni	Abitanti
Co-muni	Abitanti	Co-muni	Abitanti	Co-muni	Abitanti	Co-muni	Abitanti	Co-muni	Abitanti	Co-muni	Abitanti	Co-muni	Abitanti	Co-muni	Abitanti	Co-muni	Abitanti		
1	24.664	3	106.964	—	—	1	52.551	—	—	—	—	1	142.348	—	—	—	—	59	580.988
2	43.588	—	—	—	—	—	—	—	—	—	—	1	111.564	—	—	—	—	33	226.564
3	68.252	3	106.964	—	—	1	52.551	—	—	—	—	2	253.912	—	—	—	—	92	807.552
—	—	—	—	—	—	1	52.116	—	—	1	90.412	—	—	—	—	—	—	67	333.488
3	83.958	—	—	2	81.089	—	—	—	—	—	—	1	106.498	—	—	—	—	49	433.417
—	—	1	36.187	1	43.782	—	—	—	—	—	—	—	—	—	—	—	—	57	292.932
—	—	1	35.119	1	44.773	1	54.298	—	—	—	—	—	—	—	—	—	—	73	352.567
3	83.958	2	71.306	4	169.644	2	106.414	—	—	1	90.412	1	106.498	—	—	—	—	246	1.412.404
—	—	—	—	—	—	1	57.632	—	—	—	—	—	—	—	—	—	—	60	268.448
—	—	—	—	1	43.079	—	—	—	—	—	—	—	—	—	—	—	—	73	142.794
7	185.808	2	63.121	2	90.602	2	101.801	—	—	—	—	—	—	—	—	1	2.840.259	118	3.695.961
3	79.483	3	105.046	—	—	—	—	—	—	1	93.738	—	—	—	—	—	—	33	434.086
3	69.411	1	31.462	1	44.644	—	—	—	—	—	—	—	—	—	—	—	—	91	460.395
13	334.702	6	199.629	4	178.325	3	159.433	—	—	1	93.738	—	—	—	—	1	2.840.259	375	5.001.684
1	23.736	1	33.885	—	—	1	63.678	—	—	—	—	—	—	—	—	—	—	108	291.742
2	42.354	—	—	—	—	1	51.092	—	—	—	—	—	—	—	—	—	—	47	269.275
1	29.240	—	—	—	—	—	—	—	—	—	—	1	131.330	—	—	—	—	46	286.240
1	21.812	2	62.498	—	—	1	54.927	—	—	—	—	—	—	—	—	—	—	104	370.534
5	117.142	3	96.383	—	—	3	169.697	—	—	—	—	1	131.330	—	—	—	—	305	1.217.791
1	20.145	—	—	—	—	—	—	—	—	—	—	—	—	—	—	—	—	52	92.524
1	22.849	—	—	1	48.291	—	—	—	—	—	—	—	—	—	—	—	—	84	235.847
2	42.994	—	—	1	48.291	—	—	—	—	—	—	—	—	—	—	—	—	136	328.371
2	44.109	3	99.160	—	—	1	56.425	1	66.318	—	—	—	—	—	—	—	—	104	755.628
—	—	—	—	—	—	1	62.636	—	—	—	—	—	—	—	—	—	—	78	289.143
13	301.169	6	210.071	2	85.791	4	238.339	3	209.067	1	80.410	1	103.605	—	—	1	1.212.387	91	2.970.563
1	21.912	—	—	—	—	1	56.892	—	—	—	—	—	—	—	—	—	—	119	434.021
1	27.972	4	127.886	2	87.751	1	50.667	—	—	—	—	1	157.385	—	—	—	—	157	1.013.779
17	395.162	13	437.117	4	173.542	8	464.959	4	275.385	1	80.410	2	260.990	—	—	1	1.212.387	549	5.463.134
1	21.891	1	32.795	—	—	3	158.054	—	—	—	—	1	156.467	—	—	—	—	64	681.595
8	190.427	3	101.004	5	226.115	1	51.346	1	65.625	2	168.114	—	—	1	371.022	—	—	48	1.464.627
3	75.957	1	30.608	1	43.086	—	—	—	—	—	—	1	244.101	—	—	—	—	28	572.314
1	20.571	4	129.948	—	—	—	—	—	—	1	89.786	—	—	—	—	—	—	20	391.064
3	78.558	—	—	—	—	—	—	—	—	1	91.289	—	—	—	—	—	—	97	762.017
16	387.404	9	294.355	6	269.201	4	209.400	1	65.625	4	349.189	2	400.568	1	371.022	—	—	257	3.871.617
—	—	—	—	—	—	1	64.358	—	—	—	—	—	—	—	—	—	—	100	406.616
—	—	—	—	—	—	1	50.712	—	—	—	—	—	—	—	—	—	—	31	203.570
—	—	—	—	—	—	2	115.070	—	—	—	—	—	—	—	—	—	—	131	610.186
4	87.101	2	66.278	—	—	—	—	—	—	—	—	1	106.801	—	—	—	—	155	743.255
—	—	1	31.516	—	—	2	122.251	—	—	—	—	1	100.832	—	—	—	—	157	744.834
—	—	—	—	—	—	—	—	—	—	—	—	1	173.486	—	—	—	—	97	573.093
4	87.101	3	97.794	—	—	2	122.251	—	—	—	—	3	381.119	—	—	—	—	409	2.061.182
1	25.275	1	30.702	2	86.087	—	—	2	151.102	—	—	—	—	—	—	—	—	24	420.865
3	77.473	—	—	1	40.076	—	—	—	—	—	—	—	—	—	—	—	—	82	1.198.575
—	—	2	68.778	—	—	—	—	—	—	—	—	—	—	1	260.233	—	—	107	669.323
1	24.020	3	98.439	1	41.541	1	51.325	—	—	—	—	—	—	—	—	—	—	43	466.495
2	47.147	—	—	—	—	1	61.146	1	74.806	—	—	—	—	—	—	—	—	22	285.829
2	48.857	—	—	—	—	—	—	—	—	—	—	—	—	—	—	—	—	20	190.939
4	100.766	2	68.920	2	93.950	—	—	—	—	—	—	—	—	1	380.328	—	—	57	1.005.577
2	52.675	—	—	1	47.537	2	115.732	—	—	—	—	—	—	—	—	—	—	12	274.583
3	64.396	3	101.012	—	—	—	—	—	—	—	—	1	117.615	—	—	—	—	21	394.692
18	440.609	11	367.851	7	309.191	4	228.203	3	225.908	—	—	1	117.615	2	640.561	1	701.782	388	4.906.878
1	20.990	2	67.295	—	—	—	—	—	—	—	—	1	119.596	—	—	—	—	86	433.842
—	—	1	35.779	—	—	—	—	—	—	—	—	—	—	—	—	—	—	98	274.817
1	29.424	—	—	—	—	—	—	—	—	—	—	—	—	—	—	—	—	78	155.043
—	—	2	62.299	1	43.896	—	—	—	—	—	—	1	233.848	—	—	—	—	104	730.473
2	50.414	5	165.373	1	43.896	—	—	—	—	—	—	2	353.444	—	—	—	—	366	1.594.175
156	3.747.534	95	3.190.779	44	1.944.346	47	2.639.123	15	1.068.771	19	1.694.350	35	4.897.224	8	2.783.441	6	8.239.250	8.086	56.556.911

TAV. 6 - Frazioni geografiche per provincia;

PROVINCIE REGIONI	CLASSI DI AMPIEZZA													
	fino a 250		251-500		501-1.000		1.001-2.000		2.001-3.000		3.001-5.000		5.001-10.000	
	Frazioni	Abitanti	Frazioni	Abitanti	Frazioni	Abitanti	Frazioni	Abitanti	Frazioni	Abitanti	Frazioni	Abitanti	Frazioni	Abitanti
Torino	70	7.285	50	18.838	69	50.356	64	87.097	33	80.883	33	130.243	27	186.203
Vercelli	57	8.306	40	14.670	35	24.640	34	47.356	16	39.701	13	51.922	9	71.514
Novara	33	3.944	28	9.913	53	39.213	40	55.445	19	46.443	13	51.880	7	53.249
Cuneo	153	17.555	78	28.320	52	36.594	46	69.246	23	55.673	15	58.234	12	79.076
Asti	29	4.431	37	13.220	40	28.179	24	32.677	6	13.347	3	11.691	2	13.195
Alessandria	66	8.608	68	25.313	58	42.179	49	72.750	5	12.112	7	29.965	3	17.754
PIEMONTE	408	50.129	301	110.274	307	221.161	257	364.571	102	248.159	84	333.935	60	420.991
VALLE D'AOSTA	20	2.736	21	8.067	16	11.962	15	21.829	6	14.265	4	16.300	—	—
Varese	10	912	16	6.160	23	16.572	22	31.843	20	48.894	27	107.362	24	166.078
Como	19	2.770	35	12.224	38	28.819	69	104.364	29	69.424	41	150.158	23	155.723
Sondrio	23	3.055	24	9.062	24	17.873	26	36.979	12	30.576	7	28.222	2	16.077
Milano	7	627	5	1.676	16	11.787	50	70.959	23	57.877	37	144.817	46	316.142
Bergamo	28	4.161	26	10.382	47	33.645	47	64.863	39	95.999	42	160.002	40	253.856
Brescia	6	570	6	2.705	25	18.354	49	72.821	36	91.709	38	148.158	31	223.847
Pavia	42	5.028	38	14.259	53	40.479	49	66.151	19	44.981	14	50.200	8	51.782
Cremona	10	883	17	6.419	30	22.286	35	48.454	18	42.164	10	37.478	6	45.669
Mantova	8	728	10	3.768	7	5.036	21	33.757	16	38.015	11	42.794	20	142.030
LOMBARDIA	153	18.734	177	66.655	263	194.851	368	530.191	212	519.639	227	869.191	200	1.371.204
Bolzano-Bozen	32	4.470	55	20.289	58	41.199	49	68.245	25	60.658	8	31.984	3	17.388
Trento	33	4.599	55	20.199	84	59.308	62	83.784	17	41.987	7	27.041	6	35.332
TRENTINO-A. ADIGE	65	9.069	110	40.488	142	100.507	111	152.029	42	102.645	15	59.025	9	52.720
Verona	10	1.842	8	2.918	16	10.749	17	23.604	17	41.904	18	70.807	25	176.397
Vicenza	9	1.303	10	3.285	22	16.662	22	32.596	22	55.284	22	89.214	24	163.450
Belluno	6	773	15	5.306	15	10.143	20	29.501	11	25.857	15	55.447	5	35.671
Treviso	1	13	—	—	1	698	6	9.680	10	25.353	26	99.173	38	254.083
Venezia	4	357	3	1.066	10	7.318	5	7.199	6	15.058	12	45.414	24	172.771
Padova	4	438	—	—	4	3.677	12	20.267	17	40.681	30	120.014	29	193.270
Rovigo	12	1.471	10	3.527	11	7.798	19	26.000	10	24.494	14	48.408	7	44.115
VENETO	46	6.197	46	16.102	79	57.045	101	148.847	93	228.631	137	528.477	152	1.039.757
Pordenone	14	1.768	5	1.924	8	5.793	12	17.691	4	8.653	7	26.803	10	71.893
Udine	66	9.033	37	13.212	36	26.657	31	45.706	30	73.489	20	78.562	18	113.080
Gorizia	2	18	1	292	6	4.278	10	15.421	3	7.119	1	3.314	5	32.416
Trieste	—	—	—	—	1	834	—	—	1	2.085	—	—	2	14.414
FRIULI-VENEZIA G.	82	10.819	43	15.428	51	37.562	53	78.818	38	91.346	28	108.679	35	231.803
Imperia	57	6.619	27	9.805	15	10.530	9	12.086	3	7.198	2	7.672	2	14.498
Savona	35	4.362	17	6.019	26	17.978	11	15.632	4	10.477	4	17.559	7	43.653
Genova	75	8.144	21	7.309	8	5.424	13	19.225	13	32.374	7	26.791	8	55.681
La Spezia	39	5.607	25	8.914	12	8.162	16	21.403	2	5.274	2	6.102	6	39.701
LIGURIA	206	24.732	90	32.047	61	42.094	49	68.346	22	55.323	15	58.124	23	153.533
Piacenza	75	9.384	29	9.413	18	12.564	7	9.543	10	25.245	11	46.354	5	30.871
Parma	72	8.337	25	8.376	19	12.794	7	9.126	5	12.281	9	35.574	12	81.963
Reggio nell'Emilia	45	6.724	26	9.209	11	8.019	8	12.416	2	4.239	9	37.284	19	138.185
Modena	48	6.861	30	10.165	15	9.259	7	9.599	5	11.144	7	26.229	11	83.384
Bologna	78	9.748	27	9.742	17	11.796	14	18.408	6	15.251	9	34.890	14	93.069
Ferrara	3	357	—	—	1	656	—	—	3	7.659	9	37.916	6	43.494
Ravenna	1	76	—	—	2	1.548	1	1.810	2	5.060	2	8.836	6	48.342
Forlì	21	2.908	17	6.105	10	7.711	13	20.413	5	11.953	5	21.669	12	81.669
EMILIA-ROMAGNA	343	44.395	154	53.010	93	64.347	57	81.315	38	92.832	61	248.752	85	600.977
Massa-Carrara	67	8.525	25	8.719	13	9.226	3	3.851	4	9.240	2	7.124	3	22.456
Lucca	60	7.446	26	9.404	13	8.195	6	9.659	—	—	3	10.287	6	43.481
Pistoia	15	1.859	12	4.152	11	8.334	3	4.198	2	4.377	5	19.729	6	39.168
Firenze	39	4.263	31	11.406	21	15.358	17	22.281	4	10.754	15	56.521	8	62.904
Livorno	3	371	8	2.918	11	7.530	6	9.661	4	9.981	5	18.007	3	21.923
Pisa	3	270	5	1.620	5	4.039	11	16.328	4	9.996	6	24.525	10	68.020
Arezzo	71	9.046	34	11.382	19	12.408	20	29.045	11	26.014	6	22.156	5	37.523
Siena	35	4.670	24	9.097	23	17.342	18	26.662	6	14.898	7	27.829	6	40.021
Grosseto	24	3.083	38	13.981	33	24.007	20	25.091	3	6.972	7	25.753	4	31.117
TOSCANA	317	39.533	203	72.679	149	106.439	104	146.776	38	92.232	56	211.931	51	366.613

abitate per ampiezza demografica e disabitate

DEMOGRAFICA												FRAZIONI DISABITATE	TOTALE FRAZIONI
10.001-20.000		20.001-30.000		30.001-50.000		50.001-100.000		oltre 100.000		Totale			
Frazioni	Abitanti	Frazioni	Abitanti	Frazioni	Abitanti	Frazioni	Abitanti	Frazioni	Abitanti	Frazioni	Abitanti		
16	212.232	4	105.020	7	286.431	1	64.035	1	1.117.148	375	2.345.771	132	507
2	31.646	—	—	—	—	—	—	2	106.202	—	395.957	60	268
6	92.150	1	20.300	1	32.744	—	—	1	102.086	202	507.367	53	255
3	44.345	3	72.162	1	31.372	—	55.875	—	—	387	548.452	65	452
2	20.961	—	—	—	—	—	77.681	—	—	144	215.382	6	150
1	12.391	3	73.014	2	71.493	—	—	1	100.523	263	466.102	14	277
30	413.725	11	270.496	11	422.040	5	303.793	3	1.319.757	1.579	4.479.031	330	1.909
—	—	—	—	1	37.194	—	—	—	—	83	112.353	103	186
11	155.990	—	—	2	83.991	2	170.255	—	—	157	788.057	49	206
5	68.789	—	—	1	36.760	2	146.948	—	—	262	775.979	122	384
1	10.061	1	22.104	—	—	—	—	—	—	120	174.009	101	221
39	549.033	12	281.255	16	576.321	4	279.696	2	1.727.918	257	4.018.108	—	257
9	124.935	1	26.132	—	—	—	—	1	122.142	280	896.117	84	364
17	208.380	2	43.888	—	—	—	—	1	206.661	211	1.017.093	72	283
4	47.135	—	—	1	42.672	2	150.208	—	—	230	512.895	17	247
1	13.204	—	—	1	34.750	1	80.929	—	—	129	332.236	3	132
3	50.164	—	—	—	—	1	60.866	—	—	97	377.158	6	103
90	1.227.691	16	373.379	21	774.494	12	888.902	4	2.056.721	1.743	8.891.652	454	2.197
4	47.444	—	—	1	33.711	—	—	1	105.180	236	430.568	140	376
3	38.269	—	—	1	33.147	1	99.179	—	—	269	442.845	188	457
7	85.713	—	—	2	66.858	1	99.179	1	105.180	505	873.413	328	833
10	129.947	2	51.645	—	—	—	—	1	265.932	124	775.745	9	133
10	126.840	2	48.810	2	74.376	—	—	1	114.598	146	726.418	9	155
—	—	1	21.003	1	36.634	—	—	—	—	89	220.335	121	210
8	100.878	3	76.671	2	66.335	1	87.696	—	—	96	720.580	5	101
8	107.344	4	95.579	1	35.834	2	145.870	1	204.984	80	838.794	6	86
14	196.642	—	—	—	—	—	—	1	234.678	111	809.667	—	111
2	23.636	1	21.841	—	—	1	52.218	—	—	87	253.508	6	93
52	685.287	13	315.549	6	213.179	4	285.784	4	820.192	733	4.345.047	156	889
7	89.269	—	—	—	—	1	52.094	—	—	68	275.888	25	93
6	67.969	—	—	—	—	—	—	1	102.021	245	529.729	37	282
1	10.052	—	—	2	71.816	—	—	—	—	31	144.726	2	33
1	13.939	—	—	—	—	—	—	1	252.369	6	283.641	1	7
15	181.229	—	—	2	71.816	1	52.094	2	354.390	350	1.233.984	65	415
2	26.268	1	26.283	1	41.609	1	61.170	—	—	120	223.738	15	135
8	106.642	—	—	—	—	1	75.353	—	—	113	297.675	6	119
4	47.701	2	49.532	1	30.033	—	—	1	762.895	153	1.045.109	7	160
2	31.642	—	—	—	—	—	—	1	114.566	105	241.371	—	105
16	212.253	3	75.815	2	71.642	2	136.523	2	877.461	491	1.807.893	28	519
2	26.011	—	—	—	—	—	—	1	109.039	158	278.424	5	163
2	28.821	1	23.901	—	—	—	—	1	179.019	153	400.192	3	156
3	45.432	1	21.512	—	—	—	—	1	130.376	125	413.396	1	126
7	94.006	3	64.235	1	40.226	1	60.614	1	180.303	136	596.025	3	139
10	130.801	2	50.923	1	35.915	1	60.661	1	459.080	180	930.284	6	186
3	46.429	4	95.173	—	—	—	—	1	149.434	30	381.118	6	36
3	40.718	1	24.704	1	34.359	1	55.167	1	138.034	21	358.654	2	23
5	67.379	1	20.116	1	31.423	1	89.455	2	238.619	93	599.420	4	97
35	479.597	13	300.564	4	141.923	4	265.897	9	1.583.904	896	3.957.513	30	926
—	—	—	—	—	—	2	134.389	—	—	119	203.530	11	130
4	50.704	1	22.383	2	74.808	2	149.509	—	—	123	385.876	17	140
3	48.972	2	41.932	—	—	1	92.274	—	—	60	264.995	7	67
14	185.902	2	46.267	3	123.768	1	54.038	2	608.551	157	1.202.013	1	158
1	10.833	2	50.438	1	39.401	—	—	1	175.594	45	346.657	2	47
4	44.715	3	79.697	1	35.431	—	—	1	104.159	53	388.800	2	55
5	73.478	—	—	—	—	1	92.105	—	—	172	313.157	—	172
2	26.242	1	26.368	—	—	1	61.989	—	—	123	255.118	2	125
—	—	1	21.378	—	—	1	69.523	—	—	131	220.905	11	142
33	440.846	12	288.463	7	273.408	9	653.827	4	888.304	983	3.581.051	53	1.036

Segue TAV. 6 - Frazioni geografiche per provincia;

PROVINCIE REGIONI	CLASSI DI AMPIEZZA													
	fino a 250		251-500		501-1.000		1.001-2.000		2.001-3.000		3.001-5.000		5.001-10.000	
	Frazioni	Abitanti	Frazioni	Abitanti	Frazioni	Abitanti	Frazioni	Abitanti	Frazioni	Abitanti	Frazioni	Abitanti	Frazioni	Abitanti
Perugia	109	12.313	54	18.394	55	39.448	31	42.153	16	39.540	10	36.743	7	55.738
Terni	29	4.533	18	6.566	16	11.261	21	29.797	3	7.442	4	14.165	3	22.486
UMBRIA	138	16.846	72	24.960	71	50.709	52	71.950	19	46.982	14	50.908	10	78.224
Pesaro e Urbino	31	3.589	18	6.400	21	14.114	31	43.393	9	19.859	9	33.811	8	56.040
Ancona	3	88	2	739	8	5.933	10	15.687	11	27.675	7	25.119	8	51.684
Macerata	29	4.456	21	7.676	12	8.625	14	20.465	8	21.084	6	25.684	8	59.676
Ascoli Piceno	8	934	7	2.542	15	10.774	23	33.609	15	36.314	6	23.654	6	36.823
MARCHE	71	9.067	48	17.357	56	39.446	78	113.154	43	104.932	28	108.268	30	204.223
Viterbo	5	692	3	1.198	7	5.237	17	26.288	13	31.324	13	50.363	7	43.922
Rieti	41	5.639	39	14.068	36	24.845	17	24.224	7	17.698	4	13.438	—	—
Roma	11	1.237	10	3.638	18	13.135	26	37.175	9	22.374	16	65.337	19	136.916
Latina	9	501	2	750	3	2.276	7	9.335	4	9.836	6	22.418	6	40.807
Frosinone	3	488	5	1.784	17	12.081	23	35.290	18	44.179	15	57.505	14	91.145
LAZIO	69	8.557	59	21.438	81	57.574	90	132.312	51	125.411	54	209.061	46	312.790
L'Aquila	54	7.828	59	21.516	56	40.194	22	30.385	9	22.316	5	21.900	3	18.115
Teramo	42	5.883	20	7.598	8	5.662	16	21.712	10	23.932	7	28.005	8	57.571
Pescara	4	820	9	3.636	9	7.157	13	19.312	5	12.611	7	26.052	5	34.325
Chieti	14	1.731	8	3.117	24	17.709	44	64.210	16	37.395	14	54.896	4	26.246
ABRUZZI	114	16.262	96	35.867	97	70.722	95	135.619	40	96.254	33	130.853	20	136.257
Isernia	12	1.346	14	4.882	19	13.403	21	28.034	2	4.651	2	6.281	2	13.782
Campobasso	5	510	4	1.811	23	18.893	29	40.417	11	26.230	8	28.013	8	49.281
MOLISE	17	1.856	18	6.693	42	32.296	50	68.451	13	30.881	10	34.294	10	63.063
Caserta	7	628	13	4.615	14	10.692	27	40.930	13	31.227	16	65.261	28	192.368
Benevento	9	1.179	7	2.741	17	12.293	26	37.555	17	39.484	22	78.299	7	44.752
Napoli	2	80	1	434	1	680	2	3.413	2	4.736	13	50.315	20	150.369
Avellino	5	527	1	383	18	13.323	37	54.763	27	64.262	27	105.280	14	95.852
Salerno	11	1.422	19	7.571	43	31.559	74	101.272	31	74.108	13	48.741	20	139.258
CAMPANIA	34	3.836	41	15.744	93	68.547	166	237.933	90	213.817	9	347.896	89	622.599
Foggia	14	1.168	3	842	1	526	10	14.678	11	27.237	15	56.794	10	66.183
Bari	3	20	1	393	1	604	3	4.167	—	—	—	—	8	62.557
Taranto	1	74	—	—	—	—	1	1.833	1	2.344	5	19.172	9	61.227
Brindisi	—	—	—	—	—	—	—	—	—	—	1	4.781	5	35.706
Lecce	6	451	—	—	1	605	11	19.002	11	27.341	21	81.816	33	225.245
PUGLIA	24	1.713	4	1.235	3	1.735	25	39.680	23	56.922	42	162.563	65	450.918
Potenza	7	745	8	2.915	19	15.328	36	52.136	20	45.476	26	99.089	10	61.729
Matera	3	489	2	741	4	3.316	8	9.494	6	13.882	6	21.161	10	71.813
BASILICATA	10	1.234	10	3.656	23	18.644	44	61.630	26	59.358	32	120.250	20	133.542
Cosenza	29	2.023	11	4.431	33	25.132	58	85.708	24	57.860	35	133.571	16	105.201
Catanzaro	19	1.289	5	1.927	23	18.068	56	85.138	32	75.187	38	135.932	18	121.640
Reggio di Calabria	13	754	9	3.236	29	22.249	27	40.912	12	29.533	26	96.426	10	67.679
CALABRIA	61	4.066	25	9.594	85	65.449	141	211.758	68	162.580	99	365.929	44	294.520
Trapani	6	730	1	371	2	1.787	4	6.885	2	5.164	5	20.868	4	29.795
Palermo	11	788	2	683	10	7.607	7	9.699	12	28.733	20	71.918	28	185.841
Messina	10	1.504	9	3.405	18	13.609	32	48.769	12	28.117	27	102.811	14	86.008
Agrigento	3	473	1	431	—	—	4	5.901	3	7.715	8	30.034	12	75.657
Caltanissetta	1	78	—	—	1	742	1	1.560	3	6.464	6	23.982	4	28.401
Enna	6	88	—	—	2	1.719	2	2.074	—	—	6	24.206	5	36.216
Catania	6	771	2	788	1	514	3	4.354	5	12.114	13	56.701	18	126.705
Ragusa	—	—	1	404	2	1.631	1	1.521	1	2.778	2	7.184	3	20.626
Siracusa	9	552	1	297	2	1.693	3	3.659	2	4.930	2	6.208	4	29.760
SICILIA*	52	4.984	17	6.379	38	29.302	57	84.422	40	96.015	89	343.912	92	619.009
Sassari	11	1.201	9	3.159	25	18.549	30	43.563	11	26.090	15	54.665	6	37.867
Nuoro	11	1.463	8	3.227	18	13.134	29	41.562	19	46.058	21	77.113	6	45.398
Oristano	7	1.200	8	2.638	23	16.113	20	27.144	11	25.904	8	29.238	3	23.382
Cagliari	15	1.964	8	2.868	18	13.129	34	49.550	7	18.059	22	84.860	16	103.135
SARDEGNA	44	5.828	33	11.892	84	60.925	113	161.819	48	116.111	66	245.876	31	209.782
ITALIA	2.274	280.593	1.568	569.565	1.834	1.331.317	2.026	2.911.450	1.052	2.554.335	1.185	4.554.224	1.072	7.362.525

abitate per ampiezza demografica e disabitate

DEMOGRAFICA												FRAZIONI DISABITATE	TOTALE FRAZIONI
10.001-20.000		20.001-30.000		30.001-50.000		50.001-100.000		oltre 100.000		Totale			
Frazioni	Abitanti	Frazioni	Abitanti	Frazioni	Abitanti	Frazioni	Abitanti	Frazioni	Abitanti	Frazioni	Abitanti		
3	39.964	4	101.796	—	—	1	52.551	1	142.348	291	580.988	10	301
1	18.750	—	—	—	—	—	—	1	111.564	96	226.564	10	106
4	58.714	4	101.796	—	—	1	52.551	2	253.912	387	807.552	20	407
1	13.754	—	—	—	—	2	142.528	—	—	130	333.488	1	131
3	38.262	3	83.958	2	81.089	—	—	1	103.183	58	433.417	—	58
5	69.612	—	—	2	75.654	—	—	—	—	105	292.932	10	115
5	73.880	—	—	2	79.739	1	54.298	—	—	88	352.567	10	98
14	195.508	3	83.958	6	236.482	3	196.826	1	103.183	381	1.412.404	21	402
4	51.828	—	—	—	—	1	57.596	—	—	70	268.448	17	87
—	—	—	—	1	42.882	—	—	—	—	145	142.794	42	187
10	135.925	7	184.441	4	153.723	2	101.801	1	2.840.259	133	3.695.961	16	149
5	70.732	3	78.647	3	105.046	1	93.738	—	—	49	434.086	20	69
5	72.690	3	69.411	2	75.822	—	—	—	—	105	460.395	24	129
24	331.175	13	332.499	10	377.473	4	253.135	1	2.840.259	502	5.001.684	119	621
1	10.429	1	22.298	1	33.083	1	63.678	—	—	212	291.742	134	346
4	46.460	1	21.360	—	—	1	51.092	—	—	117	269.275	16	133
2	21.757	1	29.240	—	—	—	—	1	131.330	56	286.240	16	72
4	54.813	1	24.593	1	30.924	1	54.900	—	—	131	370.534	20	151
11	133.459	4	97.491	2	64.007	3	169.670	1	131.330	516	1.217.791	186	702
—	—	1	20.145	—	—	—	—	—	—	73	92.524	12	85
—	—	1	22.849	1	47.843	—	—	—	—	90	235.847	10	100
—	—	2	42.994	1	47.843	—	—	—	—	163	328.371	22	185
11	143.895	2	44.109	3	99.160	2	122.743	—	—	136	755.628	15	151
1	10.204	—	—	—	—	1	62.636	—	—	107	289.143	12	119
23	319.777	13	301.169	8	295.782	8	527.816	2	1.315.992	95	2.970.563	13	108
2	20.827	1	21.912	—	—	1	56.892	—	—	133	434.021	16	149
11	158.187	1	27.972	6	215.637	1	50.667	1	157.385	231	1.013.779	40	271
48	652.890	17	395.162	17	610.579	13	820.754	3	1.473.377	702	5.463.134	96	798
10	145.473	1	21.886	1	32.795	3	157.546	1	156.467	80	681.595	25	105
16	223.626	8	190.427	8	326.726	4	285.085	1	371.022	53	1.464.627	17	70
8	114.270	2	55.673	2	73.694	—	—	1	244.027	30	572.314	9	39
8	110.272	1	20.571	4	129.948	1	89.786	—	—	20	391.064	—	20
18	237.710	3	78.558	—	—	1	91.289	—	—	105	762.017	6	111
60	831.351	15	367.115	15	563.163	9	623.706	3	771.516	288	3.871.617	57	345
5	64.840	—	—	—	—	1	64.358	—	—	132	406.616	20	152
3	32.823	—	—	1	49.851	—	—	—	—	43	203.570	4	47
8	97.663	—	—	1	49.851	1	64.358	—	—	175	610.186	24	199
10	125.256	3	65.774	1	31.498	—	—	1	106.801	221	743.255	44	265
4	51.063	—	—	1	31.516	2	122.251	1	100.823	199	744.834	32	231
10	138.818	—	—	—	—	—	—	1	173.486	137	573.093	11	148
24	315.137	3	65.774	2	63.014	2	122.251	3	381.110	557	2.061.182	87	644
6	71.534	1	25.275	3	116.789	2	141.667	—	—	36	420.865	6	42
7	98.469	2	52.979	1	40.076	—	—	1	701.782	101	1.198.575	31	132
5	56.089	—	—	2	68.778	—	—	1	260.233	130	669.323	9	139
10	131.157	1	24.020	4	139.782	1	51.325	—	—	47	466.495	5	52
3	41.503	2	47.147	—	—	2	135.952	—	—	23	285.829	4	27
6	77.810	2	48.826	—	—	—	—	—	—	29	190.939	10	39
12	159.666	4	100.766	4	162.870	—	—	1	380.328	69	1.005.577	32	101
2	29.308	2	48.266	1	47.133	2	115.732	—	—	17	274.583	2	19
5	66.187	3	62.820	3	100.971	—	—	1	117.615	35	394.692	6	41
56	731.723	17	410.099	18	676.399	7	444.676	4	1.459.958	487	4.906.878	105	592
4	46.443	2	49.542	1	33.167	—	—	1	119.596	115	433.842	15	130
1	11.083	—	—	1	35.779	—	—	—	—	114	274.817	38	152
—	—	1	29.424	—	—	—	—	—	—	81	155.043	25	106
9	118.649	1	28.472	2	76.076	—	—	1	233.711	133	730.473	29	162
14	176.175	4	107.438	4	145.022	—	—	2	353.307	443	1.594.175	107	550
541	7.250.136	150	3.628.592	132	4.906.387	81	5.433.926	49	15.773.861	11.964	56.556.911	2.391	14.355

TAV. 7 - Centri abitati per ampiezza

PROVINCIE REGIONI	CLASSI DI AMPIEZZA											
	fino a 50		51-100		101-200		201-500		501-1.000		1.001-2.000	
	Centri	Abitanti	Centri	Abitanti	Centri	Abitanti	Centri	Abitanti	Centri	Abitanti	Centri	Abitanti
Torino	96	2.909	82	5.882	71	10.795	126	40.906	88	63.003	56	78.739
Vercelli	31	894	45	3.393	50	6.768	70	23.042	35	24.266	30	41.215
Novara	25	721	36	2.778	69	10.255	87	27.976	65	45.646	26	36.249
Cuneo	188	5.363	134	9.909	108	14.891	107	35.490	49	34.292	39	54.426
Asti	32	995	56	4.489	66	9.594	59	17.971	23	17.195	11	13.563
Alessandria	41	1.212	71	5.285	82	11.993	88	28.514	42	29.273	34	47.501
PIEMONTE	413	12.094	424	31.736	446	64.296	537	173.899	302	213.675	196	273.693
VALLE D'AOSTA	24	754	41	3.034	39	5.324	37	11.637	8	6.022	13	17.086
Varese	14	445	11	767	26	3.621	55	17.817	44	29.990	32	45.051
Como	31	730	36	2.665	50	7.279	90	29.221	58	41.910	78	110.611
Sondrio	15	434	20	1.526	35	5.134	48	16.353	33	23.718	20	26.713
Milano	32	1.048	34	2.662	44	6.144	71	22.816	60	42.104	69	98.162
Bergamo	31	1.061	40	2.794	73	10.575	94	30.699	54	38.164	47	66.361
Brescia	17	396	21	1.542	65	9.721	102	34.482	77	55.545	54	80.614
Pavia	28	947	73	5.390	75	10.889	88	29.926	58	40.532	37	50.999
Cremona	10	393	17	1.201	40	5.564	62	19.852	51	35.625	37	51.209
Mantova	20	602	35	2.656	49	7.514	52	17.380	46	32.987	36	49.893
LOMBARDIA	198	6.056	287	21.203	457	66.441	662	218.546	481	340.575	410	579.613
Bolzano-Bozen	39	1.272	41	3.145	61	8.673	89	28.554	63	43.738	28	39.295
Trento	35	552	46	3.528	109	15.929	171	54.104	93	63.166	44	60.022
TRENTINO-A.ADIGE	74	1.824	87	6.673	170	24.602	260	82.658	156	106.904	72	99.317
Verona	25	593	42	3.169	76	11.260	78	25.096	62	44.102	37	52.430
Vicenza	29	891	40	2.985	85	12.143	80	24.833	48	35.006	29	40.571
Belluno	23	712	44	3.385	93	13.458	85	27.434	37	25.779	21	28.367
Treviso	15	513	23	1.703	45	6.666	84	28.668	64	45.508	58	84.888
Venezia	7	211	15	1.149	18	2.508	59	20.169	22	15.509	31	42.562
Padova	25	838	35	2.642	45	6.482	88	29.140	51	34.993	31	41.336
Rovigo	12	337	25	1.714	30	4.338	41	13.190	26	19.222	19	27.513
VENETO	136	4.095	224	16.747	392	56.855	515	168.530	310	220.119	226	317.667
Pordenone	11	409	12	939	24	3.484	44	15.652	30	20.718	24	30.797
Udine	33	1.082	57	4.440	115	16.847	129	43.661	95	68.692	43	59.071
Gorizia	4	139	3	270	8	1.041	9	2.954	8	5.586	11	15.425
Trieste	—	—	3	245	7	970	13	4.166	4	2.332	4	6.605
FRIULI-VENEZIA G.	48	1.630	75	5.894	154	22.342	195	66.433	137	97.328	82	111.898
Imperia	22	619	34	2.693	43	6.459	38	11.579	10	6.440	9	12.004
Savona	15	481	41	2.910	37	5.186	29	8.373	13	9.493	9	10.165
Genova	77	2.350	79	5.769	71	9.851	49	15.845	10	7.201	11	15.228
La Spezia	13	456	34	2.700	35	5.171	23	7.447	21	15.343	7	9.576
LIGURIA	127	3.906	188	14.072	186	26.667	139	43.244	54	38.477	36	46.973
Piacenza	92	2.802	63	4.772	54	7.685	52	16.002	15	9.939	8	11.705
Parma	52	1.688	67	4.931	61	8.737	57	18.057	21	14.235	15	20.943
Reggio nell'Emilia	44	1.422	62	4.660	42	5.966	48	15.114	26	19.382	17	25.498
Modena	84	2.370	52	3.708	40	5.679	46	14.995	26	18.286	20	28.898
Bologna	91	2.555	57	4.140	64	9.393	64	20.125	38	27.018	26	33.949
Ferrara	7	235	16	1.296	29	4.312	49	16.536	37	26.218	31	47.359
Ravenna	4	131	7	565	11	1.531	37	12.164	21	14.228	17	23.734
Forlì	20	651	28	2.084	42	6.059	50	15.897	25	17.390	21	29.524
EMILIA-ROMAGNA	394	11.854	352	26.156	343	49.362	403	128.890	209	146.696	155	221.610
Massa-Carrara	50	1.710	51	3.769	56	7.870	38	12.161	15	11.359	8	10.507
Lucca	43	1.318	74	5.527	83	11.860	58	17.987	16	11.042	6	9.538
Pistoia	17	436	28	2.090	39	5.789	32	9.392	16	10.623	7	10.801
Firenze	36	1.135	60	4.337	61	8.749	78	25.015	42	29.653	28	39.966
Livorno	4	92	8	601	16	2.424	18	5.592	8	6.003	8	12.137
Pisa	8	326	15	1.254	22	3.379	43	13.081	27	19.636	21	31.168
Arezzo	59	1.804	40	2.915	58	8.218	55	16.940	19	13.427	23	32.586
Siena	24	786	21	1.580	33	4.750	32	10.276	23	15.720	15	20.084
Grosseto	16	453	13	1.036	27	3.585	44	14.414	31	21.734	10	14.861
TOSCANA	257	8.060	310	23.109	395	56.624	398	124.858	197	139.197	126	181.648

demografica e per provincia

DEMOGRAFICA

2.001-5.000		5.001-10.000		10.001-20.000		20.001-50.000		50.001-100.000		oltre 100.000		TOTALE	
Centri	Abitanti	Centri	Abitanti	Centri	Abitanti	Centri	Abitanti	Centri	Abitanti	Centri	Abitanti	Centri	Abitanti
60	186.949	27	183.976	10	136.899	10	337.140	1	59.344	1	1.115.074	628	2.221.616
23	69.581	7	53.839	2	28.993	—	—	2	103.802	—	—	295	355.793
24	72.317	7	50.097	7	107.965	1	31.054	1	94.477	—	—	348	479.535
20	61.597	5	32.935	4	59.022	3	94.993	—	—	—	—	657	404.918
4	11.242	2	17.369	—	—	—	—	1	65.483	—	—	254	157.901
8	26.238	4	24.091	1	10.609	5	132.909	1	79.552	—	—	377	397.177
139	427.924	52	362.307	24	343.488	19	596.096	6	402.658	1	1.115.074	2.559	4.016.940
5	16.929	—	—	—	—	1	36.649	—	—	—	—	168	97.435
41	132.984	19	127.193	11	147.621	2	83.991	2	166.022	—	—	257	755.502
57	169.029	21	134.422	4	55.627	1	35.644	2	145.327	—	—	428	732.465
13	39.153	3	24.189	1	19.955	—	—	—	—	—	—	188	157.175
59	186.313	46	306.984	35	486.525	27	814.469	4	279.352	2	1.724.338	483	3.970.917
78	256.642	30	195.328	7	96.615	1	24.811	—	—	1	121.389	456	844.439
67	211.449	27	198.369	9	111.292	1	23.691	—	—	1	202.539	441	929.640
20	54.537	10	66.482	2	24.689	1	40.053	2	145.536	—	—	394	469.980
16	55.590	4	30.664	—	—	1	33.901	1	74.341	—	—	239	308.340
25	82.673	5	32.710	2	26.733	—	—	1	52.477	—	—	271	305.625
376	1.188.370	165	1.116.341	71	969.057	34	1.056.560	12	863.055	4	2.048.266	3.157	8.474.083
13	39.682	3	23.473	1	12.535	1	31.854	—	—	1	103.241	340	335.462
19	59.647	4	27.632	1	12.507	1	31.286	1	80.490	—	—	524	408.863
32	99.329	7	51.105	2	25.042	2	63.140	1	80.490	1	103.241	864	744.325
42	137.791	8	50.475	7	85.643	1	23.232	—	—	1	238.553	379	672.344
32	100.698	17	119.894	3	51.186	3	88.117	—	—	1	110.928	367	587.252
13	37.998	1	7.074	1	12.747	1	28.468	—	—	—	—	319	185.422
38	116.461	7	46.362	3	47.820	3	78.630	1	84.274	—	—	341	541.493
32	105.947	10	70.482	2	25.798	5	137.902	1	92.400	1	197.952	203	712.589
33	108.500	14	98.661	5	62.583	—	—	—	—	1	228.333	328	613.508
14	43.687	5	32.631	1	12.922	1	41.050	—	—	—	—	174	196.604
204	651.082	62	425.579	22	298.699	14	397.399	2	176.674	4	775.766	2.111	3.509.212
11	34.004	6	45.541	3	37.014	—	—	1	51.270	—	—	166	239.828
34	104.636	10	65.484	3	31.944	—	—	—	—	1	101.845	520	497.702
3	7.077	5	35.651	—	—	2	70.639	—	—	—	—	53	138.782
4	9.475	1	7.109	1	10.752	—	—	—	—	1	237.170	38	278.824
52	155.192	22	153.785	7	79.710	2	70.639	1	51.270	2	339.015	777	1.155.136
4	10.922	2	13.665	2	24.056	2	62.924	1	59.872	—	—	167	211.233
12	38.580	7	52.241	6	75.162	—	—	1	65.040	—	—	170	267.631
15	46.321	4	24.822	5	64.497	2	55.628	—	—	1	755.389	324	1.002.901
7	22.113	5	28.142	1	16.548	—	—	—	—	1	110.632	147	218.128
38	117.936	18	118.870	14	180.263	4	118.552	2	124.912	2	866.021	808	1.699.893
16	50.506	1	9.781	1	12.142	—	—	—	—	1	103.584	303	228.918
14	48.744	2	11.413	2	34.538	—	—	—	—	1	160.374	292	323.660
20	68.955	8	51.797	3	35.773	—	—	—	—	1	107.484	271	336.051
20	61.499	7	47.799	5	68.534	2	86.885	—	—	1	164.529	303	503.182
21	66.303	14	90.485	1	12.597	3	102.592	—	—	1	454.897	380	824.054
13	39.398	6	49.544	1	14.659	—	—	—	—	1	117.590	190	317.147
13	37.308	6	41.338	1	18.068	2	62.228	1	87.582	—	—	120	298.877
10	35.987	5	39.275	3	42.624	1	29.945	2	163.511	1	111.991	208	494.938
127	408.700	49	341.432	17	238.935	8	281.650	3	251.093	7	1.220.449	2.067	3.326.827
2	6.858	1	5.829	—	—	—	—	2	122.519	—	—	223	182.582
9	30.264	4	28.871	1	10.178	4	133.934	1	84.836	—	—	299	345.355
8	23.626	2	11.626	5	65.717	—	—	1	78.105	—	—	155	218.205
23	70.068	9	61.233	9	113.115	3	102.966	1	50.272	2	598.869	352	1.105.378
8	24.396	3	22.168	1	18.801	2	57.576	—	—	1	171.811	77	321.601
17	55.502	4	29.904	3	34.982	2	53.783	1	95.015	—	—	163	338.030
12	36.350	2	11.133	3	47.520	—	—	1	74.477	—	—	272	245.370
13	42.420	3	19.655	1	11.981	1	22.644	1	54.982	—	—	167	204.878
7	23.166	3	23.180	—	—	1	20.921	1	55.569	—	—	153	178.919
99	312.650	31	213.599	23	302.294	13	391.824	9	615.775	3	770.680	1.861	3.140.318

Segue TAV. 7 - Centri abitati per ampiezza

PROVINCIE REGIONI	CLASSI DI AMPIEZZA											
	fino a 50		51-100		101-200		201-500		501-1.000		1.001-2.000	
	Centri	Abitanti	Centri	Abitanti	Centri	Abitanti	Centri	Abitanti	Centri	Abitanti	Centri	Abitanti
Perugia	81	2.586	100	7.155	124	17.788	101	32.803	69	46.992	22	32.109
Terni	16	570	30	2.257	27	4.174	35	11.141	25	16.817	13	17.187
UMBRIA	97	3.156	130	9.412	151	21.962	136	43.944	94	63.809	35	49.296
Pesaro e Urbino	34	1.147	44	3.297	39	5.831	71	22.403	31	22.852	18	24.985
Ancona	18	575	30	2.363	42	6.129	47	15.448	24	17.817	16	23.768
Macerata	29	1.015	43	3.128	30	4.241	23	6.931	15	10.752	21	28.673
Ascoli Piceno	12	443	34	2.424	36	5.346	40	13.018	30	20.842	17	23.634
MARCHE	93	3.180	151	11.212	147	21.547	181	57.800	100	72.263	72	101.060
Viterbo	8	208	4	268	6	885	22	6.855	10	6.817	21	32.350
Rieti	29	1.060	60	4.394	58	8.484	66	21.502	24	16.776	9	12.908
Roma	11	328	19	1.402	22	3.292	31	10.542	50	37.711	33	49.275
Latina	4	117	6	445	11	1.633	25	7.477	12	9.339	9	12.502
Frosinone	6	181	16	1.226	54	8.141	62	20.931	41	29.534	31	40.957
LAZIO	58	1.894	105	7.735	151	22.435	206	67.307	137	100.177	103	147.992
L'Aquila	31	1.104	35	2.760	57	8.229	109	34.374	52	36.154	20	27.723
Teramo	19	597	43	3.248	67	9.589	61	19.534	24	16.689	10	12.841
Pescara	1	42	7	490	14	2.028	34	11.710	15	10.543	8	11.863
Chieti	7	164	10	753	42	6.072	65	21.701	50	35.689	28	37.007
ABRUZZI	58	1.907	95	7.251	180	25.918	269	87.319	141	99.075	66	89.434
Isernia	2	62	7	483	21	3.099	27	8.271	32	23.312	9	12.035
Campobasso	3	132	2	182	—	—	13	4.194	34	25.717	21	29.377
MOLISE	5	194	9	665	21	3.099	40	12.465	66	49.029	30	41.412
Caserta	15	365	12	920	41	6.122	63	20.622	31	21.887	26	38.533
Benevento	1	1	12	892	16	2.385	29	9.835	35	24.387	30	42.144
Napoli	4	112	9	717	15	2.177	40	13.996	18	12.257	23	34.376
Avellino	4	82	13	1.020	26	3.941	41	13.363	36	26.924	56	77.092
Salerno	12	375	25	1.880	51	7.768	90	30.330	95	67.116	80	115.682
CAMPANIA	36	935	71	5.429	149	22.393	263	88.146	215	152.571	215	307.827
Foggia	12	320	7	522	10	1.558	6	1.697	1	980	10	14.997
Bari	5	94	2	146	3	462	14	4.564	5	3.450	5	7.118
Taranto	10	111	5	406	2	292	5	1.685	2	1.362	3	4.774
Brindisi	6	116	5	383	3	452	5	1.899	3	2.106	—	—
Lecce	37	482	6	430	9	1.235	5	1.388	9	6.175	32	46.745
PUGLIA	70	1.123	25	1.887	27	3.999	35	11.233	20	14.073	50	73.634
Potenza	7	222	4	315	32	4.878	22	6.640	29	22.975	36	51.816
Matera	2	56	4	309	1	190	3	1.169	6	4.332	9	14.121
BASILICATA	9	278	8	624	33	5.068	25	7.809	35	27.307	45	65.937
Cosenza	15	437	21	1.567	36	5.682	94	31.997	80	57.339	67	97.279
Catanzaro	13	272	9	689	34	5.293	76	26.998	58	44.386	74	106.593
Reggio di Calabria	4	77	10	792	38	5.723	73	24.935	52	39.215	38	53.541
CALABRIA	32	786	40	3.048	108	16.698	243	83.930	190	140.940	179	257.413
Trapani	4	149	3	211	8	1.230	11	3.754	14	10.736	10	14.211
Palermo	8	194	3	219	4	717	12	3.708	12	8.806	12	16.490
Messina	14	310	23	1.728	47	6.948	78	27.246	57	40.173	52	77.300
Agrigento	6	111	4	294	5	726	2	645	2	1.265	5	6.939
Caltanissetta	3	98	1	78	1	104	1	264	1	742	1	1.495
Enna	1	5	1	66	—	—	1	288	4	2.910	1	1.029
Catania	10	191	5	344	16	2.296	15	5.240	13	9.862	7	10.181
Ragusa	8	121	3	217	1	161	5	1.581	2	1.205	2	3.813
Siracusa	2	45	3	254	2	271	2	471	2	1.579	4	5.514
SICILIA	56	1.224	46	3.411	84	12.453	127	43.197	107	77.278	94	136.972
Sassari	21	403	15	1.206	21	3.337	20	6.668	25	17.346	30	41.932
Nuoro	4	77	5	357	16	2.418	16	5.295	21	15.659	30	42.953
Oristano	7	174	2	132	6	870	16	5.034	29	20.319	21	29.364
Cagliari	15	241	11	773	14	2.093	12	4.423	22	16.276	39	56.230
SARDEGNA	47	895	33	2.468	57	8.718	64	21.420	97	69.600	120	170.479
ITALIA	2.232	65.845	2.701	201.766	3.690	536.803	4.735	1.543.265	3.056	2.175.115	2.325	3.290.961

demografica e per provincia

DEMOGRAFICA

2.001-5.000		5.001-10.000		10.001-20.000		20.001-50.000		50.001-100.000		oltre 100.000		TOTALE	
Centri	Abitanti	Centri	Abitanti	Centri	Abitanti	Centri	Abitanti	Centri	Abitanti	Centri	Abitanti	Centri	Abitanti
16	51.654	5	34.439	2	25.174	3	84.813	—	—	1	103.542	524	439.055
5	15.546	3	19.261	—	—	—	—	1	94.772	—	—	155	181.725
21	67.200	8	53.700	2	25.174	3	84.813	1	94.772	1	103.542	679	620.780
13	47.923	2	14.271	—	—	1	42.440	1	78.550	—	—	254	263.699
13	39.973	1	6.434	3	37.283	4	109.093	1	97.118	—	—	199	356.001
8	21.537	7	46.416	2	26.526	2	62.564	—	—	—	—	180	211.783
11	34.230	2	14.891	4	60.296	2	87.600	—	—	—	—	188	262.724
45	143.663	12	82.012	9	124.105	9	301.697	2	175.668	—	—	821	1.094.207
26	84.420	5	36.932	2	24.190	1	46.513	—	—	—	—	105	239.438
4	10.333	—	—	—	—	1	33.614	—	—	—	—	251	109.071
32	109.470	25	177.038	14	193.706	11	347.338	1	85.043	1	2.605.441	250	3.620.586
12	37.086	5	36.255	4	66.707	4	111.325	1	64.529	—	—	93	347.415
13	41.440	4	29.402	4	52.065	3	85.412	—	—	—	—	234	309.289
87	282.749	39	279.627	24	336.668	20	624.202	2	149.572	1	2.605.441	933	4.625.799
16	50.281	3	22.544	—	—	3	92.198	—	—	—	—	326	275.367
7	20.078	7	41.852	1	13.754	2	55.331	—	—	—	—	241	193.513
10	27.518	2	11.421	—	—	1	26.969	—	—	1	131.016	93	233.600
14	43.316	—	—	3	38.486	3	97.752	—	—	—	—	222	280.940
47	141.193	12	75.817	4	52.240	9	272.250	—	—	1	131.016	882	983.420
1	4.017	1	7.357	1	16.919	—	—	—	—	—	—	101	75.555
16	45.586	5	29.277	—	—	2	62.229	—	—	—	—	96	196.694
17	49.603	6	36.634	1	16.919	2	62.229	—	—	—	—	197	272.249
28	91.865	25	173.088	9	117.868	4	115.507	2	114.973	—	—	256	701.750
13	38.596	4	26.294	—	—	—	—	1	51.831	—	—	141	196.365
15	50.506	24	176.896	25	353.777	17	511.192	7	451.044	2	1.313.970	199	2.921.020
30	89.179	8	60.479	—	—	—	—	1	50.894	—	—	215	322.974
31	96.928	13	87.606	5	63.507	8	271.511	—	—	1	150.252	411	892.955
117	367.074	74	524.363	39	535.152	29	898.210	11	668.742	3	1.464.222	1.222	5.035.064
26	83.417	9	59.426	10	143.124	3	100.580	2	106.110	1	150.480	97	663.211
1	2.161	10	75.706	15	207.687	15	472.255	4	281.637	1	369.444	80	1.424.724
6	21.138	8	54.069	9	115.433	4	116.335	—	—	1	231.441	55	547.046
4	14.196	6	40.664	8	112.986	4	112.007	1	84.887	—	—	45	369.696
39	127.110	30	206.540	15	198.809	3	71.971	1	88.127	—	—	186	749.012
76	248.022	63	436.405	57	778.039	29	873.148	8	560.761	3	751.365	463	3.753.689
33	96.549	7	42.014	4	49.675	—	—	1	55.175	—	—	175	330.259
9	28.985	9	66.157	2	20.085	1	48.226	—	—	—	—	46	183.630
42	125.534	16	108.171	6	69.760	1	48.226	1	55.175	—	—	221	513.889
34	108.252	15	99.475	7	107.824	—	—	—	—	1	101.144	370	610.996
54	155.964	13	85.473	4	55.888	1	49.325	2	148.134	—	—	338	679.015
26	84.568	7	48.518	8	101.220	—	—	—	—	1	159.416	257	518.005
114	348.784	35	233.466	19	264.932	1	49.325	2	148.134	2	260.560	965	1.808.016
9	30.747	5	39.421	3	35.488	4	134.718	2	138.788	—	—	73	409.453
32	100.061	27	182.025	6	83.381	3	91.600	—	—	1	698.481	120	1.185.682
32	97.993	10	67.399	1	10.678	2	63.272	—	—	1	240.121	317	633.168
14	50.304	12	77.927	9	119.882	6	199.728	—	—	—	—	65	457.821
9	29.273	4	27.868	3	41.102	2	46.371	2	131.781	—	—	28	279.176
6	23.233	5	35.685	6	76.024	2	46.879	—	—	—	—	27	186.119
25	90.970	12	91.462	11	144.014	8	252.246	—	—	1	379.754	123	986.560
3	9.201	3	18.894	3	46.610	2	59.957	2	111.099	—	—	34	252.859
5	16.289	5	38.439	5	74.289	5	139.712	—	—	1	109.038	36	385.901
135	448.071	83	579.120	47	631.468	34	1.034.483	6	381.668	4	1.427.394	823	4.776.739
25	82.565	4	30.608	3	35.038	3	79.454	—	—	1	104.334	168	402.891
38	114.658	6	41.924	1	10.921	1	35.491	—	—	—	—	138	269.753
18	52.498	2	16.943	—	—	1	23.938	—	—	—	—	102	149.272
31	108.400	17	117.318	7	91.005	3	91.959	—	—	1	219.423	172	708.141
112	358.121	29	206.793	11	136.964	8	230.842	—	—	2	323.757	580	1.530.057
1.885	5.958.126	783	5.399.126	399	5.408.909	242	7.491.934	69	4.800.419	41	14.305.809	22.158	51.178.078

TAV. 8 - Nuclei abitati per ampiezza

PROVINCIE REGIONI	CLASSI DI AMPIEZZA											
	fino a 10		11-20		21-30		31-40		41-50		51-75	
	Nuclei	Abitanti	Nuclei	Abitanti	Nuclei	Abitanti	Nuclei	Abitanti	Nuclei	Abitanti	Nuclei	Abitanti
Torino	218	1.364	416	6.483	312	7.839	197	6.862	117	5.272	160	9.719
Vercelli	42	283	142	2.252	107	2.661	88	3.093	49	2.174	60	3.599
Novara	13	85	86	1.382	78	1.974	45	1.601	25	1.141	52	3.169
Cuneo	234	1.621	453	7.061	332	8.310	200	7.057	102	4.568	102	6.255
Asti	21	163	143	2.267	121	3.036	80	2.809	57	2.568	62	3.765
Alessandria	43	313	239	3.729	165	4.182	123	4.305	42	1.906	58	3.487
PIEMONTE	571	3.829	1.479	23.174	1.115	28.002	733	25.727	392	17.629	494	29.994
VALLE D'AOSTA	45	314	125	1.946	110	2.765	46	1.563	26	1.175	25	1.507
Varese	6	41	33	530	53	1.375	25	900	31	1.420	44	2.709
Como	22	95	90	1.492	72	1.771	60	2.157	33	1.503	61	3.792
Sondrio	24	108	33	535	40	1.034	39	1.368	19	868	39	2.423
Milano	17	131	241	3.978	205	5.132	113	3.967	54	2.440	66	4.058
Bergamo	22	145	97	1.593	111	2.838	97	3.400	66	3.004	83	5.063
Brescia	20	107	96	1.575	132	3.366	85	2.981	73	3.291	107	6.680
Pavia	39	260	227	3.633	206	5.132	94	3.253	54	2.485	76	4.605
Cremona	10	67	101	1.667	120	2.991	64	2.237	29	1.289	35	2.130
Mantova	7	49	85	1.423	128	3.217	72	2.541	58	2.605	48	2.917
LOMBARDIA	167	1.003	1.003	16.426	1.067	26.856	649	22.804	417	18.905	559	34.377
Bolzano-Bozen	16	114	63	985	86	2.207	66	2.313	44	1.984	65	3.884
Trento	58	328	88	1.453	83	2.108	56	1.974	42	1.889	66	4.020
TRENTINO-A. ADIGE	74	442	151	2.438	169	4.315	122	4.287	86	3.873	131	7.904
Verona	28	163	158	2.653	220	5.500	158	5.570	120	5.455	115	6.974
Vicenza	27	198	248	4.062	283	7.110	196	6.925	128	5.761	157	9.568
Belluno	25	150	79	1.227	55	1.378	58	2.015	32	1.427	54	3.324
Treviso	7	38	34	566	81	2.083	90	3.178	65	2.983	103	6.255
Venezia	3	22	16	275	32	833	37	1.310	27	1.218	67	4.213
Padova	7	53	29	482	88	2.265	62	2.225	60	2.752	98	6.131
Rovigo	4	28	35	587	58	1.485	54	1.879	36	1.613	34	2.066
VENETO	101	652	599	9.852	817	20.654	655	23.102	468	21.209	628	38.531
Pordenone	16	116	40	610	46	1.180	28	988	28	1.276	23	1.408
Udine	20	151	72	1.150	99	2.531	75	2.663	39	1.746	58	3.463
Gorizia	—	—	15	258	12	299	8	271	5	223	3	183
Trieste	—	—	5	75	3	71	3	106	4	178	5	309
FRIULI-VENEZIA G.	36	267	132	2.093	160	4.081	114	4.028	76	3.423	89	5.363
Imperia	20	93	33	526	21	528	20	710	7	311	11	685
Savona	35	248	102	1.576	76	1.904	45	1.561	27	1.219	28	1.709
Genova	53	369	129	1.963	106	2.651	68	2.367	40	1.796	60	3.613
La Spezia	7	50	43	665	39	989	31	1.081	19	848	26	1.658
LIGURIA	115	760	307	4.730	242	6.072	164	5.719	93	4.174	125	7.665
Piacenza	70	554	272	4.337	199	4.938	91	3.138	43	1.937	47	2.803
Parma	44	329	219	3.467	196	4.928	110	3.891	59	2.657	74	4.490
Reggio nell'Emilia	33	219	138	2.252	138	3.481	94	3.322	63	2.846	66	4.041
Modena	32	239	157	2.514	128	3.175	66	2.289	36	1.623	40	2.430
Bologna	34	241	163	2.619	131	3.311	83	2.884	54	2.438	52	3.165
Ferrara	5	23	70	1.166	104	2.631	60	2.158	31	1.396	33	1.951
Ravenna	5	38	25	409	39	986	34	1.219	21	946	30	1.822
Forlì	33	216	75	1.238	97	2.477	65	2.258	54	2.437	52	3.186
EMILIA-ROMAGNA	256	1.859	1.119	18.002	1.032	25.927	603	21.159	361	16.280	394	23.888
Massa-Carrara	12	85	52	814	76	1.930	26	901	23	1.042	25	1.565
Lucca	12	91	63	1.046	59	1.503	39	1.364	21	954	23	1.396
Pistoia	33	191	64	1.031	64	1.635	45	1.573	29	1.334	31	1.872
Firenze	60	413	123	2.010	117	2.974	88	3.124	58	2.587	71	4.301
Livorno	8	50	23	382	18	451	11	385	13	601	21	1.258
Pisa	10	67	30	474	52	1.309	36	1.285	34	1.530	34	2.085
Arezzo	42	277	103	1.608	80	2.019	73	2.588	37	1.651	43	2.559
Siena	17	95	54	869	57	1.404	66	2.323	24	1.084	35	2.110
Grosseto	26	148	65	1.049	57	1.443	30	1.072	27	1.219	21	1.264
TOSCANA	220	1.417	577	9.283	580	14.668	414	14.615	266	12.002	304	18.410

demografica e per provincia

DEMOGRAFICA

76-100		101-150		151-200		201-300		301-500		oltre 500		TOTALE	
Nuclei	Abitanti	Nuclei	Abitanti	Nuclei	Abitanti	Nuclei	Abitanti	Nuclei	Abitanti	Nuclei	Abitanti	Nuclei	Abitanti
58	4.994	38	4.512	20	3.431	9	2.080	—	—	—	—	1.545	52.556
32	2.810	23	2.787	11	1.903	3	665	1	308	—	—	558	22.535
17	1.471	14	1.655	4	673	2	496	—	—	—	—	336	13.647
30	2.536	14	1.645	5	832	1	231	—	—	—	—	1.473	40.116
17	1.458	7	797	2	348	2	482	—	—	—	—	512	17.693
23	2.006	12	1.410	1	178	5	1.132	—	—	—	—	711	22.648
177	15.275	108	12.806	43	7.365	22	5.086	1	308	—	—	5.135	169.195
12	1.018	5	563	—	—	—	—	—	—	—	—	394	10.851
22	1.883	19	2.338	4	705	5	1.164	3	1.042	—	—	245	14.107
33	2.837	37	4.492	9	1.524	9	2.311	4	1.653	1	786	431	24.413
24	2.030	16	2.006	5	883	5	1.221	1	371	—	—	245	12.847
29	2.525	25	3.023	9	1.494	5	1.183	1	409	—	—	765	28.340
41	3.654	22	2.696	6	1.018	6	1.310	1	437	—	—	552	25.158
48	4.184	43	5.207	13	2.207	8	1.896	3	1.000	1	563	629	33.057
35	3.030	10	1.190	1	200	4	856	—	—	—	—	746	24.644
9	784	6	736	—	—	1	249	—	—	—	—	375	12.150
20	1.699	16	1.887	6	1.072	1	209	—	—	—	—	441	17.619
261	22.626	194	23.575	53	9.103	44	10.399	13	4.912	2	1.349	4.429	192.335
38	3.317	25	2.965	6	1.026	3	683	—	—	—	—	412	19.478
31	2.674	15	1.832	5	828	1	206	—	—	—	—	445	17.312
69	5.991	40	4.797	11	1.854	4	889	—	—	—	—	857	36.790
56	4.863	38	4.433	9	1.576	4	1.013	3	991	—	—	909	39.191
64	5.518	46	5.515	13	2.179	2	453	5	1.896	—	—	1.169	49.185
21	1.845	19	2.355	5	850	2	411	—	—	—	—	350	14.982
45	3.886	31	3.816	11	1.902	9	1.992	1	324	—	—	477	27.023
37	3.186	42	5.079	26	4.564	19	4.731	7	2.496	4	2.353	317	30.280
57	4.816	44	5.279	14	2.363	4	944	3	967	1	564	467	28.841
16	1.415	9	1.144	1	168	—	—	—	—	—	—	247	10.385
296	25.529	229	27.621	79	13.602	40	9.544	19	6.674	5	2.917	3.936	199.887
14	1.210	11	1.380	1	182	2	431	—	—	—	—	209	8.781
24	2.025	10	1.180	3	479	—	—	—	—	—	—	400	15.388
4	330	1	111	—	—	—	—	—	—	—	—	48	1.675
1	88	7	788	3	501	—	—	—	—	—	—	31	2.116
43	3.653	29	3.459	7	1.162	2	431	—	—	—	—	688	27.960
2	176	3	367	4	703	2	444	—	—	—	—	123	4.543
17	1.418	14	1.707	2	325	1	213	—	—	—	—	347	11.880
17	1.425	10	1.116	3	544	2	437	—	—	1	1.125	489	17.406
10	858	2	226	1	171	—	—	—	—	—	—	178	6.546
46	3.877	29	3.416	10	1.743	5	1.094	—	—	1	1.125	1.137	40.375
14	1.171	6	717	—	—	—	—	—	—	—	—	742	19.595
32	2.816	17	2.050	4	658	1	204	2	647	—	—	758	26.137
18	1.590	16	1.922	2	378	1	235	—	—	—	—	569	20.286
18	1.531	9	1.126	2	346	—	—	—	—	—	—	488	15.273
22	1.918	22	2.601	5	815	4	951	—	—	—	—	570	20.943
11	969	7	924	2	355	1	203	—	—	—	—	324	11.776
13	1.097	7	883	1	157	—	—	—	—	—	—	175	7.557
27	2.316	24	2.794	3	537	3	650	1	322	1	543	435	18.974
155	13.408	108	13.017	19	3.246	10	2.243	3	969	1	543	4.061	140.541
13	1.093	6	741	—	—	—	—	—	—	—	—	233	8.171
12	1.077	11	1.328	2	313	1	253	—	—	—	—	243	9.325
18	1.550	3	375	6	1.047	4	1.022	2	725	—	—	299	12.355
35	3.012	30	3.601	10	1.750	2	490	1	390	1	775	596	25.427
12	1.054	6	735	2	332	1	296	—	—	—	—	115	5.544
17	1.479	18	2.206	4	681	1	243	1	425	1	574	238	12.358
17	1.455	17	2.033	4	644	2	478	—	—	—	—	418	15.312
16	1.361	12	1.484	5	800	2	467	2	694	—	—	290	12.691
6	545	5	609	2	317	1	260	—	—	—	—	240	7.926
146	12.626	108	13.112	35	5.884	14	3.509	6	2.234	2	1.349	2.672	109.109


Segue TAV. 8 - Nuclei abitati per ampiezza

PROVINCIE REGIONI	CLASSI DI AMPIEZZA											
	fino a 10		11-20		21-30		31-40		41-50		51-75	
	Nuclei	Abitanti	Nuclei	Abitanti	Nuclei	Abitanti	Nuclei	Abitanti	Nuclei	Abitanti	Nuclei	Abitanti
Perugia	53	352	121	1.921	153	3.932	126	4.460	78	3.531	96	5.827
Terni	13	59	34	567	24	602	21	748	20	906	23	1.458
UMBRIA	66	411	155	2.488	177	4.534	147	5.208	98	4.437	119	7.285
Pesaro e Urbino	26	194	101	1.611	85	2.103	66	2.327	39	1.748	52	3.119
Ancona	11	64	40	670	54	1.358	45	1.586	33	1.502	32	1.949
Macerata	37	233	86	1.364	88	2.221	58	2.019	36	1.647	35	2.173
Ascoli Piceno	16	100	47	744	76	1.948	71	2.478	41	1.846	48	2.875
MARCHE	90	591	274	4.389	303	7.630	240	8.410	149	6.743	167	10.116
Viterbo	4	24	19	301	16	422	12	430	14	623	13	798
Rieti	22	104	48	761	61	1.531	38	1.332	34	1.538	33	1.990
Roma	23	146	64	1.064	59	1.489	40	1.415	24	1.106	41	2.484
Latina	11	42	15	244	21	542	23	787	9	422	25	1.528
Frosinone	19	112	79	1.319	118	3.022	97	3.360	74	3.339	92	5.693
LAZIO	79	428	225	3.689	275	7.006	210	7.324	155	7.028	204	12.493
L'Aquila	19	58	16	263	28	733	19	699	13	576	24	1.498
Teramo	13	97	33	584	61	1.543	62	2.165	47	2.143	66	4.073
Pescara	8	57	33	554	38	958	36	1.242	25	1.133	63	3.903
Chieti	9	55	40	694	97	2.469	63	2.234	40	1.796	82	5.086
ABRUZZI	49	267	122	2.095	224	5.703	180	6.340	125	5.648	235	14.560
Isernia	2	20	28	437	43	1.054	24	852	19	848	43	2.593
Campobasso	7	41	31	494	27	694	31	1.105	23	1.037	38	2.310
MOLISE	9	61	59	931	70	1.748	55	1.957	42	1.885	81	4.903
Caserta	2	11	24	405	28	740	32	1.136	24	1.065	42	2.629
Benevento	4	16	32	540	72	1.841	77	2.754	47	2.137	70	4.417
Napoli	3	22	10	158	14	342	15	531	27	1.213	33	1.971
Avellino	5	26	37	600	50	1.271	58	2.022	49	2.203	58	3.621
Salerno	12	50	33	523	45	1.116	35	1.235	33	1.498	55	3.401
CAMPANIA	26	125	136	2.226	209	5.310	217	7.678	180	8.116	258	16.039
Foggia	20	86	6	88	8	218	3	102	4	176	10	600
Bari	8	37	13	184	5	129	7	236	4	184	7	429
Taranto	5	24	4	69	6	149	2	66	1	43	2	126
Brindisi	7	37	7	118	8	217	14	518	5	229	12	699
Lecce	10	34	2	24	3	69	7	241	3	136	1	67
PUGLIA	50	218	32	483	30	782	33	1.163	17	768	32	1.921
Potenza	5	27	29	484	79	2.046	61	2.181	48	2.186	77	4.770
Matera	4	27	8	129	8	200	8	272	7	317	9	553
BASILICATA	9	54	37	613	87	2.246	69	2.453	55	2.503	86	5.323
Cosenza	13	76	51	824	76	1.910	62	2.222	44	1.961	97	5.988
Catanzaro	15	46	30	494	48	1.225	40	1.395	21	930	51	3.173
Reggio di Calabria	4	29	25	394	35	890	30	1.060	32	1.456	52	3.249
CALABRIA	32	151	106	1.712	159	4.025	132	4.677	97	4.347	200	12.410
Trapani	6	40	15	246	8	199	10	351	7	305	8	468
Palermo	23	100	16	244	9	218	12	404	5	229	10	652
Messina	8	68	44	714	47	1.207	51	1.800	43	1.962	42	2.641
Agrigento	4	15	2	23	3	74	1	32	—	—	2	131
Caltanissetta	3	12	5	86	2	51	1	37	2	92	2	138
Enna	—	—	2	39	2	51	1	32	1	49	2	113
Catania	10	52	10	163	12	299	1	39	8	357	13	833
Ragusa	8	34	2	34	7	166	10	352	2	92	4	250
Siracusa	4	19	2	30	7	164	4	136	3	129	2	131
SICILIA	66	340	98	1.579	97	2.429	91	3.183	71	3.215	85	5.357
Sassari	21	72	37	587	25	616	26	877	12	547	29	1.723
Nuoro	16	43	12	181	9	208	10	355	6	259	12	706
Oristano	1	—	1	14	—	—	4	136	2	94	6	393
Cagliari	21	56	21	330	34	868	34	1.203	20	917	24	1.439
SARDEGNA	59	171	71	1.112	68	1.692	74	2.571	40	1.817	71	4.261
ITALIA	2.120	13.360	6.807	109.261	6.991	176.445	4.948	173.968	3.214	145.177	4.287	262.307


demografica e per provincia

DEMOGRAFICA

76-100		101-150		151-200		201-300		301-500		oltre 500		TOTALE	
Nuclei	Abitanti	Nuclei	Abitanti	Nuclei	Abitanti	Nuclei	Abitanti	Nuclei	Abitanti	Nuclei	Abitanti	Nuclei	Abitanti
39	3.502	36	4.246	12	2.057	9	2.030	3	1.149	—	—	726	33.007
18	1.568	7	773	1	164	1	276	—	—	—	—	162	7.121
57	5.070	43	5.019	13	2.221	10	2.306	3	1.149	—	—	888	40.128
24	2.066	8	964	7	1.251	1	214	—	—	—	—	409	15.597
16	1.345	11	1.240	5	830	6	1.392	—	—	—	—	253	11.936
27	2.379	8	957	1	171	3	797	—	—	—	—	379	13.961
19	1.583	21	2.535	7	1.223	5	1.183	1	369	1	544	353	17.428
86	7.373	48	5.696	20	3.475	15	3.586	1	369	1	544	1.394	58.922
7	612	7	877	3	526	4	957	1	337	—	—	100	5.907
13	1.117	13	1.653	4	670	1	238	—	—	—	—	267	10.934
18	1.571	28	3.407	15	2.510	10	2.385	5	1.897	1	784	328	20.258
18	1.528	17	2.118	5	840	3	723	—	—	1	550	148	9.324
70	6.009	46	5.438	18	2.977	9	2.105	1	384	—	—	623	33.758
126	10.837	111	13.493	45	7.523	27	6.408	7	2.618	2	1.334	1.466	80.181
12	1.022	16	1.871	4	434	1	209	—	—	—	—	152	7.563
32	2.712	21	2.525	7	1.230	6	1.528	—	—	—	—	348	18.600
30	2.596	24	2.892	9	1.536	2	487	2	706	—	—	270	16.064
62	5.392	52	6.277	12	2.051	14	3.158	7	2.600	—	—	478	31.812
136	11.722	113	13.565	32	5.451	23	5.382	9	3.306	—	—	1.248	74.039
10	854	11	1.338	2	329	—	—	—	—	—	—	182	8.325
11	981	12	1.506	5	890	2	461	—	—	—	—	187	9.519
21	1.835	23	2.844	7	1.219	2	461	—	—	—	—	369	17.844
11	938	13	1.602	5	810	2	525	1	310	—	—	184	10.171
42	3.677	41	4.941	6	987	3	696	—	—	—	—	394	22.006
19	1.657	26	3.185	12	2.097	12	2.796	3	1.042	—	—	174	15.014
41	3.569	18	2.158	18	3.066	4	904	3	1.118	—	—	341	20.558
35	3.052	36	4.261	15	2.527	9	2.336	3	1.196	1	525	312	21.720
148	12.893	134	16.147	56	9.487	30	7.257	10	3.666	1	525	1.405	89.469
7	620	—	—	—	—	—	—	—	—	—	—	58	1.890
4	373	12	1.477	2	371	1	230	1	305	—	—	64	3.955
3	249	1	119	1	163	1	246	—	—	—	—	26	1.254
3	268	3	363	3	507	1	247	—	—	—	—	63	3.203
2	183	—	—	1	176	—	—	—	—	—	—	29	930
19	1.693	16	1.959	7	1.217	3	723	1	305	—	—	240	11.232
37	3.160	43	5.029	18	3.102	8	1.930	1	355	1	863	407	26.133
3	262	8	1.012	2	344	—	—	—	—	—	—	57	3.116
40	3.422	51	6.041	20	3.446	8	1.930	1	355	1	863	464	29.249
68	6.018	70	8.456	34	5.870	20	4.677	10	3.502	—	—	545	41.504
26	2.346	38	4.754	12	2.078	12	2.769	3	1.078	—	—	296	20.288
34	2.895	37	4.472	16	2.703	8	1.820	—	—	—	—	273	18.968
128	11.259	145	17.682	62	10.651	40	9.266	13	4.580	—	—	1.114	80.760
3	275	4	459	2	325	—	—	—	—	—	—	63	2.668
6	560	7	846	2	309	—	—	—	—	—	—	90	3.562
20	1.767	35	4.077	5	860	1	213	—	—	—	—	296	15.309
3	242	2	215	—	—	—	—	—	—	1	591	18	1.323
2	164	1	124	—	—	1	243	—	—	—	—	19	947
2	171	—	—	1	174	1	249	—	—	—	—	12	878
5	441	7	865	4	756	4	1.008	1	315	—	—	75	5.128
—	—	—	—	1	152	—	—	—	—	—	—	34	1.080
1	87	—	—	—	—	—	—	—	—	—	—	23	696
42	3.707	56	6.586	15	2.576	7	1.713	1	315	1	591	630	31.591
12	1.067	13	1.525	2	325	4	945	1	438	—	—	182	8.722
2	162	—	—	—	—	—	—	—	—	—	—	67	1.914
—	—	2	223	—	—	—	—	—	—	—	—	16	860
15	1.298	16	1.986	5	846	2	472	—	—	—	—	192	9.415
29	2.527	31	3.734	7	1.171	6	1.417	1	438	—	—	457	20.911
2.037	176.341	1.621	195.132	541	92.396	312	73.644	89	32.198	17	11.140	32.984	1.461.369



TAVOLE ILLUSTRATE



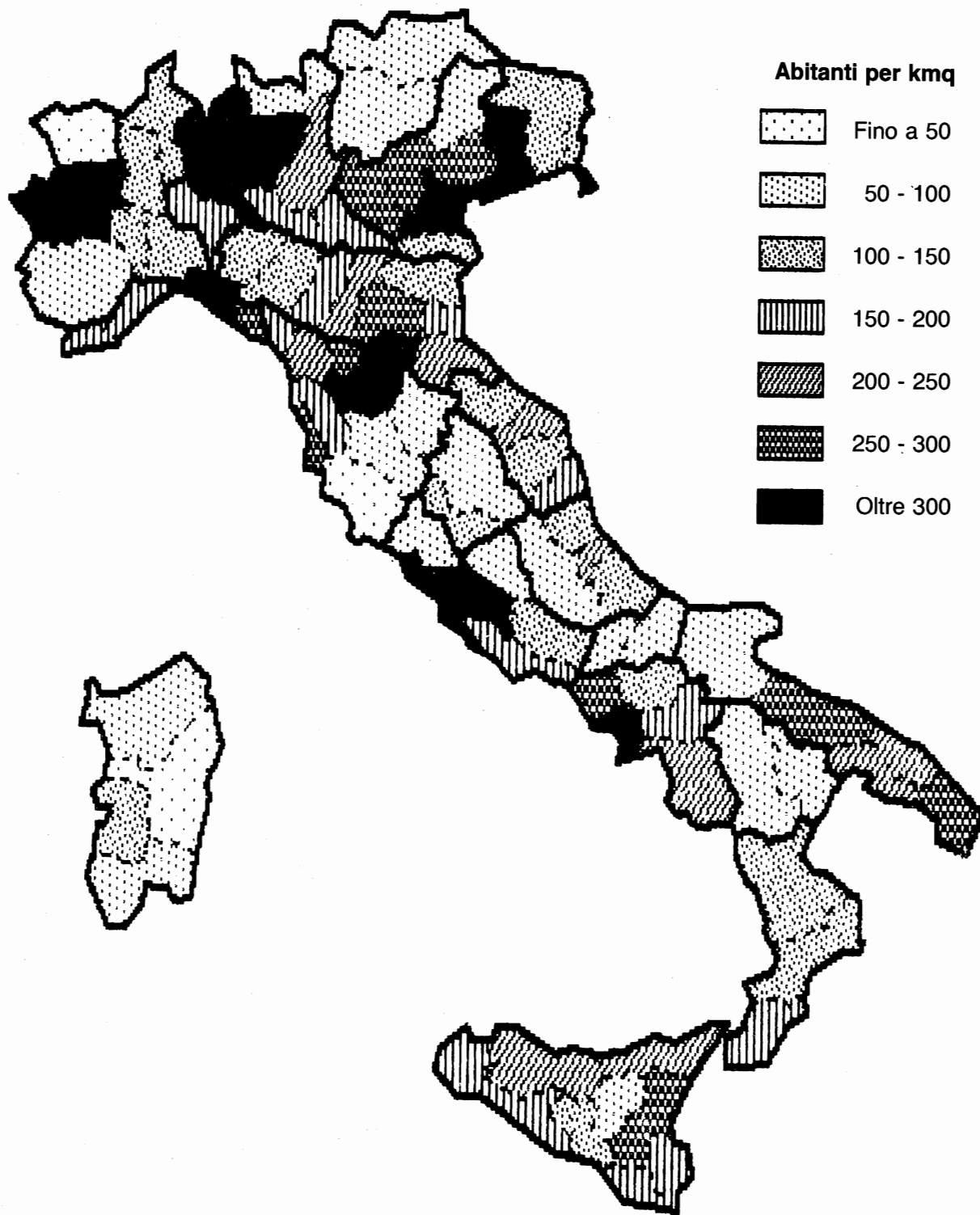


Tavola illustrata n.1 - Densità della popolazione nelle provincie (Istituto Centrale di Statistica)

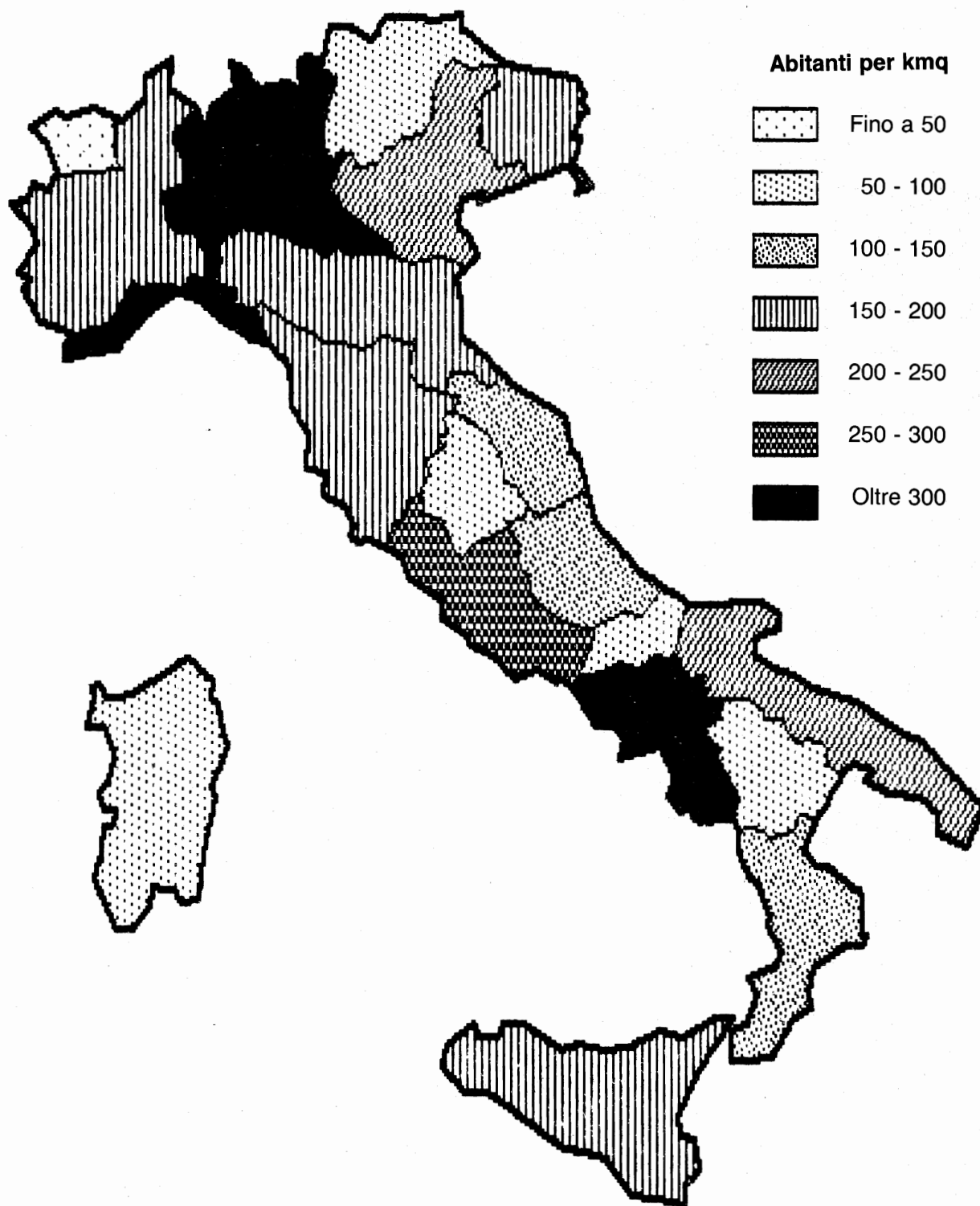


Tavola illustrata n.2 - Densità della popolazione nelle regioni (Istituto Centrale di Statistica)

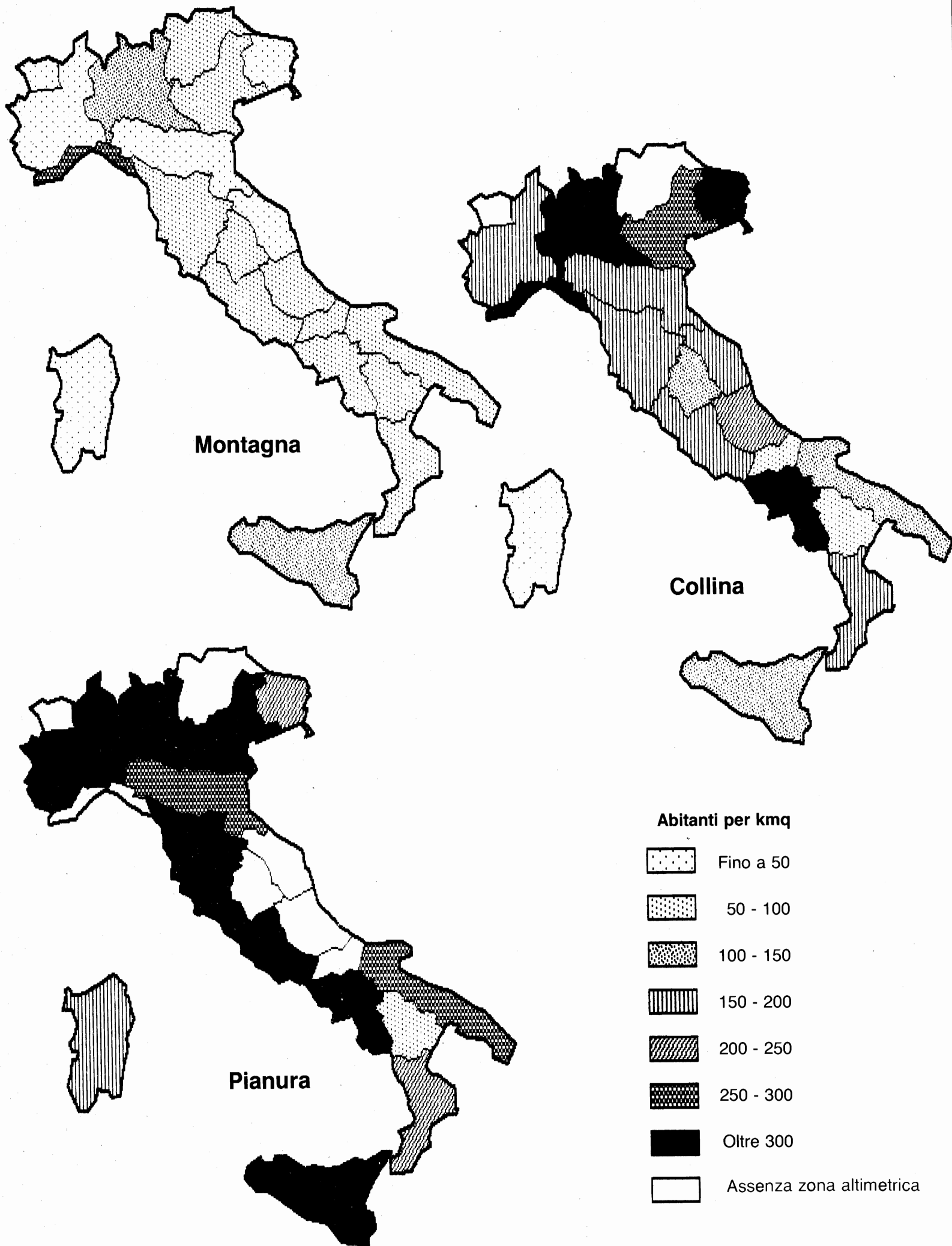
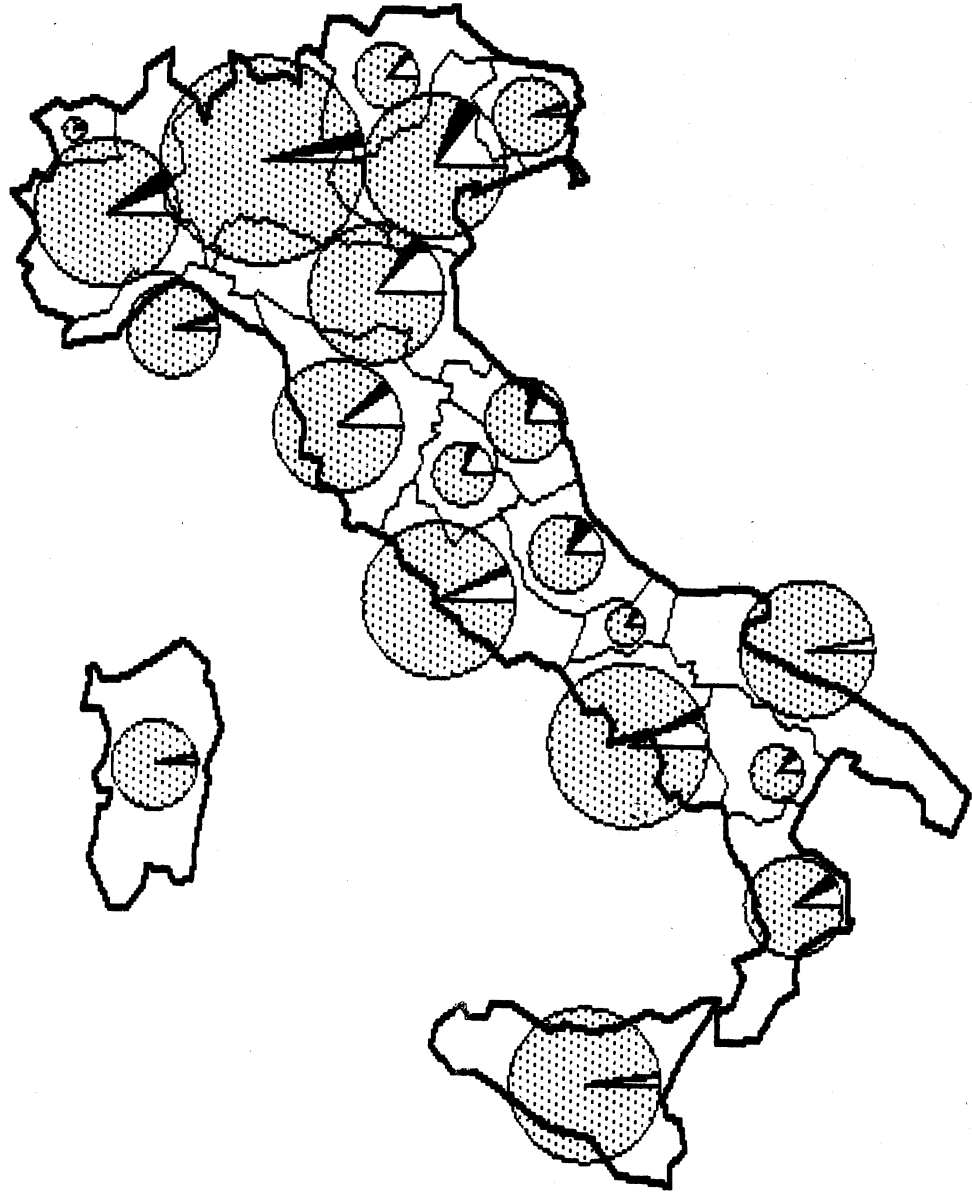
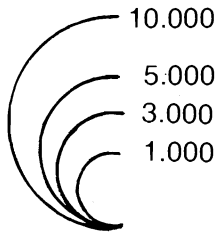


Tavola illustrata n.3 - Densità della popolazione per zona altimetrica nelle regioni (Istituto Centrale di Statist

Migliaia di residenti



Popolazione residente totale

di cui:
nei centri
nei nuclei
nelle case sparse

