

12°

censimento generale
della popolazione


25 ottobre 1981

Volume III

**popolazione delle frazioni geografiche
e delle località abitate dei comuni**

Fascicoli regionali

6 - FRIULI-VENEZIA GIULIA



istat

Istituto Centrale di Statistica

roma 1985

Al fine di favorire la diffusione e l'utilizzazione dei dati e delle informazioni, l'ISTAT autorizza la riproduzione parziale o totale del contenuto del presente volume con la citazione della fonte.

Introduzione

1. Premessa	pag.	VII
2. Definizioni	»	VIII
3. Diffusione dei dati	»	X
4. Qualità dei dati	»	X
5. Avvertenze particolari	»	XII

Provincia di PORDENONE

Tavola 1 — Superficie territoriale e densità. Numero delle frazioni geografiche, dei centri e dei nuclei. Popolazione residente per tipo di località abitata	»	1
Tavola 2 — Altitudine e popolazione residente dei Comuni, delle frazioni geografiche e delle località abitate	»	2
Tavola 3 — Località abitate e relativa ampiezza demografica	»	6
Note alle Tavole 2 e 3	»	11

Provincia di UDINE

Tavola 1 — Superficie territoriale e densità. Numero delle frazioni geografiche, dei centri e dei nuclei. Popolazione residente per tipo di località abitata	»	15
Tavola 2 — Altitudine e popolazione residente dei Comuni, delle frazioni geografiche e delle località abitate	»	17
Tavola 3 — Località abitate e relativa ampiezza demografica	»	28
Note alle Tavole 2 e 3	»	39

Provincia di GORIZIA


Tavola 1 — Superficie territoriale e densità. Numero delle frazioni geografiche, dei centri e dei nuclei. Popolazione residente per tipo di località abitata	»	45
Tavola 2 — Altitudine e popolazione residente dei Comuni, delle frazioni geografiche e delle località abitate	»	46
Tavola 3 — Località abitate e relativa ampiezza demografica	»	48
Note alle Tavole 2 e 3	»	51

Provincia di TRIESTE

Tavola 1 — Superficie territoriale e densità. Numero delle frazioni geografiche, dei centri e dei nuclei. Popolazione residente per tipo di località abitata	»	55
Tavola 2 — Altitudine e popolazione residente dei Comuni, delle frazioni geografiche e delle località abitate	»	56
Tavola 3 — Località abitate e relativa ampiezza demografica	»	57
Note alle Tavole 2 e 3	»	61

Appendice

A — Variazioni territoriali e di nome nelle circoscrizioni amministrative (periodo: 25 ottobre 1971 - 24 ottobre 1981).	»	65
B — Zone di territorio in contestazione tra i Comuni.	»	65



introduzione

1. — PREMESSA

Il 12° Censimento generale della popolazione e il Censimento generale delle abitazioni sono stati effettuati con riferimento alla data del 25 ottobre 1981, in attuazione della legge 18 dicembre 1980, n. 864 e del relativo regolamento di esecuzione (D.P.R. 28 settembre 1981, n. 542).

Il piano della rilevazione è stato predisposto sulla base delle proposte formulate da un'apposita Commissione di studio istituita presso l'Istituto Centrale di Statistica della quale hanno fatto parte docenti universitari e rappresentanti di Amministrazioni Pubbliche, nonché di vari Enti interessati all'utilizzazione dei dati censuari.

Il piano di pubblicazione, modificato rispetto al 1971, in particolare per quanto riguarda la disponibilità dei risultati in funzione delle diverse aggregazioni territoriali, si articola nel modo seguente:

Volume I — **Primi risultati provinciali e comunali sulla popolazione e sulle abitazioni (Dati provvisori)** (Maggio 1982)

Volume II — **Dati sulle caratteristiche strutturali della popolazione e delle abitazioni**

Tomo 1 — Fascicoli provinciali (95 fascicoli)

Tomo 2 — Fascicoli regionali (20 fascicoli)

Tomo 3 — Fascicolo nazionale

Volume III — **Popolazione delle frazioni geografiche e delle località abitate dei Comuni** (20 fascicoli regionali e 1 fascicolo nazionale).

Volume IV — **Atti del censimento.**

Un apposito volume riporta i dati sulla popolazione residente legale dei singoli Comuni, un altro, infine, sarà dedicato ad una relazione illustrativa ed interpretativa dei risultati censuari.

Il presente fascicolo consta di tre tavole:

Tavola 1 — **Superficie territoriale e densità - Numero delle frazioni geografiche, dei centri e dei nuclei. Popolazione residente per tipo di località abitata.**

Tavola 2 — **Altitudine e popolazione residente dei Comuni, delle frazioni geografiche e delle località abitate.**

Tavola 3 — **Località abitate e relativa ampiezza demografica.**

Qui di seguito vengono riportate ed illustrate le definizioni dei caratteri ai quali si riferiscono i dati contenuti nel fascicolo; allo scopo di assicurare una esatta interpretazione dei dati stessi, vengono, inoltre, fornite avvertenze per alcuni aspetti particolari, nonché talune indicazioni sugli ulteriori canali di accesso all'informazione censuaria e sulla qualità dei risultati.

Per una più completa conoscenza delle modalità tecniche seguite per l'esecuzione del censimento, vedasi il fascicolo dell'Istituto Centrale di Statistica - 12° Censimento della popolazione e 6° Censimento dell'industria, del commercio, dei servizi e dell'artigianato, 25-26 ottobre 1981, *Disposizioni e istruzioni per gli Organi periferici*, Roma 1981.

Le denominazioni e le circoscrizioni territoriali dei Comuni, delle Province e delle Regioni fanno riferimento alla situazione esistente alla data del 25 ottobre 1981 (Cfr. Istituto Centrale di Statistica - *Elenco dei Comuni al 25 ottobre 1981*, Roma 1982).

2. — DEFINIZIONI

2.1 — **Frazioni geografiche e località abitate** - Le frazioni geografiche e le località abitate di ciascun Comune sono quelle individuate e delimitate sul piano topografico formato dai Comuni stessi con le tavolette al 25.000 dell'Istituto Geografico Militare e approvato dall'Istituto Centrale di Statistica (*).

Gli aspetti particolari appresso indicati delle frazioni geografiche e delle località abitate sono posti in evidenza con apposite note alle tavole 2 e 3 di ciascuna Provincia.

2.2 — **Frazione geografica** - Area del territorio comunale comprendente almeno un centro abitato, nonché nuclei abitati e case sparse gravitanti sul centro o sui centri abitati. Sono considerate, inoltre, frazioni geografiche a se stanti, anche se disabitate:

a) le isole amministrative, cioè le parti di territorio comunale circondate interamente dal territorio di altro o altri Comuni, e le isole marittime o lacuali;

b) le zone di territorio che hanno il proprio luogo di raccolta nel territorio di altro Comune, anche se comprendono centri temporanei;

c) le zone di territorio di alta montagna completamente disabitate, le paludi, gli acquitrini e i laghi appartenenti ad un solo Comune, purché di una certa ampiezza;

d) la parte di lago spettante a ciascun Comune, qualora il lago risulti diviso tra più Comuni;

e) le zone di territorio in contestazione tra due o più Comuni.

2.3 — **Località abitata** - Area più o meno vasta di territorio, conosciuta di norma con un nome proprio, sulla quale sono situate una o più case raggruppate o sparse.

I tipi di località considerati sono: il centro abitato, il nucleo abitato, le case sparse.

(*) Le istruzioni per la formazione del piano topografico sono riportate in allegato al fascicolo dell'Istituto Centrale di Statistica «Anagrafe della popolazione» - Metodi e Norme - Serie B, n. 18 - giugno 1979.

— *Centro abitato*: aggregato di case contigue o vicine con interposte strade, piazze e simili, o comunque brevi soluzioni di continuità, caratterizzato dall'esistenza di servizi od esercizi pubblici determinanti un luogo di raccolta ove sogliono concorrere anche gli abitanti dei luoghi vicini per ragioni di culto, istruzione, affari, approvvigionamenti e simili.

Sono considerate «centri abitati temporanei» le località turistiche, di cura e villeggiatura non abitate continuativamente aventi, però, nel periodo di attività stagionale, i requisiti del centro abitato.

— *Nucleo abitato*: aggregato di case contigue o vicine, con almeno cinque famiglie residenti, privo del luogo di raccolta che caratterizza il centro abitato. Il carattere di nucleo abitato è, inoltre, riconosciuto:

a) al gruppo, anche minimo, di case situate in zona montana, quando vi abitino almeno due famiglie e le condizioni della viabilità siano tali da rendere difficili e comunque non frequenti i rapporti con le altre località abitate;

b) all'aggregato di case (dirute e non dirute) in zona montana, già sede di popolazione e, alla data del censimento, completamente o parzialmente disabitato per il noto fenomeno dello spopolamento montano;

c) ai fabbricati di aziende agricole e zootecniche (cascine, fattorie, masserie, ecc), anche se costituiti da una sola unità, purché il numero delle famiglie ivi abitanti non sia inferiore a cinque;

d) ai conventi, alle case di cura, alle colonie climatiche e sanatoriali, agli orfanotrofi, alle case di correzione, alle scuole-convitto situati in aperta campagna;

e) agli edifici distanti da centri e nuclei abitati, con servizi od esercizi pubblici (stazione ferroviaria, centrale idroelettrica, spaccio, chiesa, ecc.), purché negli stessi o nelle eventuali case prossime, da comprendere nel nucleo, abitino almeno due famiglie;

f) agli aggregati di case con popolazione non stabile, di case, cioè, adibite quasi esclusivamente a residenza secondaria, anche se, alla data del censimento, completamente o parzialmente disabitate.

— *Case sparse*: case disseminate per la campagna o situate lungo strade e tali da non poter costituire nemmeno un nucleo abitato.

I centri e i nuclei abitati possono risultare costituiti da case situate nel territorio di due o più Comuni confinanti; in tal caso, ferma restando la competenza territoriale dei Comuni, gli agglomerati di case al di qua e al di là della linea di confine sono considerati centri abitati o nuclei abitati tra loro contigui.

2.4 — Popolazione residente - La popolazione residente di ciascun Comune è costituita dalle persone aventi dimora abituale nel Comune ed ivi presenti alla data del censimento e dalle persone aventi anch'esse dimora abituale nel Comune, ma che alla data del censimento risultavano assenti per uno dei seguenti motivi:

— emigrazione in altro Comune o all'estero, nel caso si tratti di emigrazione per l'esercizio di occupazioni stagionali o temporanee;

— servizio di leva, di richiamo alle armi, di volontariato;

— istruzione, noviziato religioso;

— ricovero in istituti di cura, di qualsiasi natura, purché la permanenza nel Comune di temporanea presenza non superi i due anni;

— detenzione in attesa di giudizio, condanna inferiore a cinque anni, obbligo di soggiorno per misura di prevenzione, rieducazione, purché la permanenza nel Comune di temporanea presenza non superi i cinque anni;

- affari , turismo, breve cura e simili;
- servizio statale all'estero;
- missione fuori sede, compresa la frequenza di corsi di qualificazione o aggiornamento professionali, nonché di avanzamento;
- imbarco su navi della marina militare e mercantile.

La popolazione residente, a norma dell'art. 2 del D.P.R. 542 del 28 settembre 1981, è considerata popolazione legale. Il relativo ammontare per Comuni, Province e Stato è pubblicato sulla G.U. n. 95 del 7 aprile 1983, Supplemento ordinario n. 17.

3. — DIFFUSIONE DEI DATI

Allo scopo di favorire un'ampia utilizzazione dei dati raccolti con il censimento si precisa quanto segue:

- le tavole pubblicate nel presente fascicolo possono essere fornite su nastro magnetico;
- le richieste comportano il rimborso delle spese vive sostenute per l'approntamento del supporto e devono essere inoltrate a: Istituto Centrale di Statistica, Servizio Censimenti, Reparto Cens/D, via Cesare Balbo n. 16 - 00100 Roma.

4. — QUALITÀ DEI DATI

4.1 — **Generalità** - Il problema del controllo della qualità dei dati, che costituisce una delle fasi più delicate di ogni indagine statistica, si presenta ancor più accentuato in occasione delle operazioni censuarie, dalla raccolta dei dati alla pubblicazione dei risultati.

Circa la procedura di controllo che l'Istituto ha adottato nelle varie fasi delle operazioni censuarie per assicurare in generale il più alto livello di attendibilità e coerenza dei risultati, si rimanda all'introduzione al Volume II (paragrafo 5), *Dati sulle caratteristiche strutturali della popolazione e delle abitazioni*.

Qui di seguito si accenna brevemente alle operazioni di verifica effettuate per assicurare, nei limiti del possibile, la necessaria accuratezza nella delimitazione delle frazioni geografiche e delle località abitate e il più alto grado di esattezza dei dati sulla relativa popolazione residente.

4.2 — **Frazioni geografiche** - Occorre precisare che le frazioni geografiche sono entità statistiche di studio dell'assetto della popolazione sul territorio. Esse non interferiscono con altre ripartizioni d'ordine politico-amministrativo del territorio comunale.

Poiché le frazioni geografiche sono determinate dall'attrazione che i centri abitati — in quanto dotati di servizi ed esercizi pubblici — esplicano nei confronti della popolazione delle località vicine di grado inferiore (nuclei abitati e case sparse), ne consegue che la loro individuazione dipende, oltre che dalla configurazione fisica dei luoghi, anche dalle strutture urbanistiche che variano più o meno intensamente nel corso del tempo.

Al riguardo devesi rilevare che le trasformazioni intervenute nella realtà urbanistica, rispetto al passato censimento, hanno comportato l'eliminazione di un certo numero di frazioni geografiche.

In genere si è trattato di frazioni geografiche che avevano perduto l'individualità propria della frazione geografica. Ciò è avvenuto di norma a causa dello sviluppo dell'attività edilizia, che ha determinato il congiungimento di centri abitati prima a se stanti o che, comunque, ha modificato l'assetto della popolazione sul territorio.

Talora, pur essendo la situazione urbanistica rimasta immutata, si è reso necessario eliminare alcune frazioni geografiche in quanto esse sono risultate prive dei requisiti richiesti.

4.3 — Località abitate - Particolare cura è stata posta nel verificare che la rappresentazione cartografica dei centri e dei nuclei abitati corrispondesse al loro effettivo sviluppo edilizio. Nei casi di mancato aggiornamento delle tavolette al 25.000 si è provveduto a richiedere ai Comuni planimetrie e rilievi recenti del territorio comunale, al fine di perfezionare le delimitazioni delle località abitate con riferimento alla continuità fisica dei rispettivi aggregati abitativi.

4.4 — Determinazione della popolazione per frazioni geografiche e località abitate - La determinazione dei dati sulla popolazione per frazioni geografiche e località abitate ha richiesto un complesso lavoro di revisione delle risultanze censuarie. Hanno formato oggetto di approfondito esame comparativo i seguenti elaborati censuari:

a) cartografia (tavolette I.G.M. al 25.000) contenente le delimitazioni delle circoscrizioni territoriali dei Comuni, nonché le delimitazioni delle frazioni geografiche e delle località abitate: trattasi dei piani topografici del censimento redatti dai Comuni ed approvati dall'Istituto Centrale di Statistica;

b) cartografia contenente le delimitazioni delle sezioni di censimento (terzo esemplare dei piani topografici e/o altra cartografia a scala maggiore);

c) tabulati contenenti i toponimi delle frazioni geografiche e delle località abitate con i relativi dati di altitudine;

d) stati di sezione definitivi: trattasi dei modelli ISTAT/CP/9 contenenti l'elenco dei fogli di famiglia e di convivenza secondo la frazione geografica e la singola località di appartenenza e con l'indicazione delle principali notizie sulla popolazione e sulle abitazioni;

e) tabulati contenenti la popolazione di ciascuna sezione di censimento per tipo di località abitata: trattasi di tabulati ottenuti dallo spoglio meccanografico dei fogli di famiglia e di convivenza in funzione del quesito sul tipo di località abitata (centro abitato, nucleo abitato, case sparse).

L'esame comparativo delle due serie di cartografia ha avuto lo scopo di verificare la regolarità delle delimitazioni delle sezioni di censimento rispetto alle delimitazioni delle frazioni geografiche e delle località abitate. Al riguardo occorre ricordare che la suddivisione del territorio comunale in sezioni di censimento doveva rispondere ai seguenti criteri:

— le sezioni di censimento dovevano essere costituite nell'ambito di ciascuna frazione geografica e/o circoscrizione amministrativa;

— una sezione di censimento non doveva comprendere più centri abitati o più nuclei abitati, ma un solo centro abitato o un solo nucleo abitato;

— mentre un centro abitato poteva essere scomposto in più sezioni di censimento in considerazione della sua dimensione, un nucleo abitato non doveva mai essere scisso in più sezioni di censimento;

— per le case sparse dovevano essere costituite preferibilmente sezioni di censimento a sé stanti, a meno che non si fosse trattato di: 1) case sparse che, tenuto conto del carattere urbanizzato del territorio in cui insistevano, potevano essere considerate come una appendice dei centri abitati vicini; in tal caso era opportuno che le case sparse fossero comprese nella stessa sezione di censimento relativa al centro abitato su cui gravitavano, pur conservando la qualificazione di case sparse che loro compete in conseguenza della dislocazione abbastanza distanziata l'una dall'altra; 2) case sparse situate in una contrada di cui faceva parte anche un centro o un nucleo abitato; in tal caso, al fine di conservare l'unitarietà della contrada, poteva essere utile comprendere nella stessa sezione di censimento relativa al centro o al nucleo abitato anche le case sparse circoscrivine.

Una volta verificata la configurazione delle sezioni di censimento rispetto alle frazioni geografiche e alle località abitate, è stato effettuato un ulteriore controllo per accertare che tutte le frazioni geografiche e località abitate rappresentate sulla cartografia e già registrate su nastro magnetico trovassero esatta corrispondenza con quelle elencate sugli stati di sezione definitivi di cui al punto *d*). In tutti i casi di mancata corrispondenza si è provveduto a sviluppare una serie di contatti con i Comuni interessati, prevalentemente tramite telefono, invio di lettere e visite in loco, per concordare le rettifiche da apportare ai piani topografici e/o ai modelli ISTAT/CP/9 in ordine alla distribuzione dei fogli di famiglia e di convivenza per frazioni geografiche e località abitate.

Le risultanze dei modelli ISTAT/CP/9 come sopra corretti sono state messe a confronto con i dati sulla popolazione residente per sezione di censimento e per tipo di località abitata contenuti nel tabulato di cui al punto *e*).

L'anzidetto confronto ha consentito di individuare sul tabulato stesso:

f) le sezioni del censimento che discordavano dai modelli ISTAT/CP/9 quanto alla distribuzione della popolazione per tipo di località abitata;

g) le sezioni di censimento in ciascuna delle quali erano state comprese, in contrasto con le disposizioni impartite dall'Istituto Centrale di Statistica, più località abitate dello stesso tipo (più centri abitati o più nuclei abitati).

Nelle sezioni di censimento di cui al punto *f*) sono stati rettificati i dati di popolazione per tipo di località abitata in base alle risultanze dei modelli ISTAT/CP/9.

Le sezioni di censimento di cui al punto *g*) sono state scisse in tante sezioni quante erano le località abitate dello stesso tipo in esse comprese, allo scopo di poter stabilire una correlazione biunivoca tra sezioni di censimento e località abitate.

Si è, quindi, proceduto alla codificazione e registrazione delle sezioni di censimento con i dati del tabulato di cui al punto *e*), in modo che ad ogni sezione di censimento fossero abbinati i codici della frazione geografica e della località abitata corrispondenti.

Dall'abbinamento del *file* delle frazioni geografiche e delle località abitate con il *file* delle sezioni di censimento come sopra codificate e registrate è stato ottenuto il nastro contenente i dati di popolazione residente e di altitudine delle frazioni geografiche e delle località abitate dei Comuni contenuti nella presente pubblicazione.

È appena il caso di avvertire che lo stabilito collegamento delle sezioni di censimento con le corrispondenti frazioni geografiche e località abitate potrà essere utilizzato per disaggregare meccanicamente i dati censuari secondo le anzidette entità territoriali sub-comunali.

5. — AVVERTENZE PARTICOLARI

5.1 — **Caratteri tipografici:** per facilitare la lettura, le denominazioni delle entità territoriali considerate nelle tavole 2 e 3, sono state evidenziate con caratteri tipografici differenti e precisamente: COMUNI in maiuscolo nero, FRAZIONI GEOGRAFICHE in maiuscolo chiaro, CENTRI ABITATI in maiuscolo chiaro di corpo più piccolo, NUCLEI ABITATI in minuscolo chiaro, CASE SPARSE in minuscolo inclinato chiaro.

5.2 — **Altitudine:** per i Comuni e le frazioni geografiche è stata indicata l'altitudine massima e minima del rispettivo territorio; tali valori sono stati determinati prescindendo dalle altitudini concernenti le zone di territorio in contestazione fra Comuni.

L'altitudine dei centri abitati si riferisce al principale luogo di raccolta (di norma la piazza del municipio o della chiesa parrocchiale o del mercato); l'altitudine dei nuclei abitati fa riferimento ad un punto intermedio del terreno su cui sorgono le case dei nuclei stessi.

5.3 — **Casa comunale:** la località abitata (generalmente il centro capoluogo) ove è situata la casa comunale, è contrassegnata con asterisco.

5.4 — **Elenco in ordine alfabetico delle località abitate** - In considerazione della rilevanza giuridica che varie disposizioni di legge o regolamentari attribuiscono all'entità della popolazione delle località abitate (cfr., ad esempio, Provvedimento C.I.P. n. 949 dell'11/11/1961 - Contributi di allacciamento per l'energia elettrica; legge 8/3/1968 n. 221 - Provvedimenti a favore dei farmacisti rurali; D.P.R. 27/10/1976 n. 800 - Norme in materia di tariffe telefoniche), si è ritenuto opportuno fornire, con la tavola 3, l'elenco completo in ordine alfabetico delle località abitate di ciascuna Provincia con l'indicazione sia delle classi di ampiezza demografica, sia dei Comuni di appartenenza mediante i codici meccanografici dei Comuni stessi (cfr. tavola 1). Le classi di ampiezza demografica considerate sono state indicate come segue:

- * fino a 199 abitanti
- ** da 200 a 1999 abitanti
- *** 2000 abitanti ed oltre.

5.5 — **Variazioni territoriali:** l'elenco dei Comuni che hanno subito variazioni territoriali e di nome tra il 1971 e il 1981 è riportato in Appendice (parte A).

5.6 — **Superficie territoriale:** i dati della superficie territoriale dei Comuni sono stati forniti dagli Uffici Tecnici Erariali; si fa presente che eventuali variazioni di superficie di minima entità non segnalate in Appendice sono conseguenti a verifiche periodiche effettuate dagli stessi Uffici Tecnici Erariali.

5.7 — **Territori in contestazione** - Premesso che, allo scopo di evitare omissioni o duplicazioni, la rilevazione censuaria nei territori in contestazione tra due o più Comuni è stata affidata ad uno solo dei Comuni interessati, occorre precisare quanto segue:


a) permanendo irrisolta la controversia territoriale, i territori in contestazione sono stati riportati sulla Tav. 2 in corrispondenza di ciascuno dei Comuni interessati; ovviamente, ai fini del calcolo del numero delle frazioni geografiche, dei centri abitati e dei nuclei abitati, riportato nella Tav. 1, essi sono stati considerati una sola volta e, precisamente, nell'ambito del Comune incaricato della rilevazione censuaria;

b) le controversie insorte in ordine all'appartenenza all'uno o all'altro Comune della popolazione residente nei territori oggetto di contestazione sono state risolte in base alle risultanze anagrafiche, nel senso che sono state computate nella popolazione di ciascun Comune le famiglie che risultavano di fatto iscritte nella rispettiva anagrafe della popolazione residente;

c) le superfici delle zone di territorio in contestazione, riportate in Appendice (parte B), costituiscono un « di cui » delle superfici totali dei Comuni.


Ai fini dell'imputazione delle superfici contestate alla superficie totale dell'uno o dell'altro Comune interessato, si è avuto riguardo alle circoscrizioni comunali quali risultano delimitate sulle carte topografiche al 25.000 edite dall'Istituto Geografico Militare, nel presupposto che tali circoscrizioni facciano riferimento alle medesime risultanze catastali da cui sono desunte le superfici dei Comuni.

In mancanza di altro valido criterio, l'attribuzione delle superfici contestate è stata necessariamente omessa nei pochi casi in cui i confini comunali sono rimasti indefiniti anche sulla cartografia I.G.M.



tavole

PROVINCIA DI PORDENONE



**TAV. 1 - Superficie territoriale e densità - Numero delle frazioni geografiche, dei centri e dei nuclei
Popolazione residente per tipo di località abitata**

Codice dei Comuni	COMUNI	Superficie territoriale km ²	Popolazione residente	Densità ab/km ²	FRAZIONI GEOGRAFICHE numero	LOCALITÀ ABITATE					
						Centri			Nuclei		Case sparse
						Numero	Popolazione	% su popolazione residente	Numero	Popolazione	Popolazione
001	ANDREIS	26,89	503	19	3	2	423	84	2	80	—
002	ARBA	14,76	1.276	86	1	2	1.276	100	—	—	—
003	ARZENE	12,06	1.603	133	1	2	1.506	94	—	—	97
004	AVIANO	113,46	8.445	74	3	5	7.998	95	1	—	447
005	AZZANO DECIMO	51,40	11.516	224	1	5	8.688	75	7	611	2.217
006	BARCIS	103,10	462	4	4	1	341	74	5	82	39
007	BRUGNERA	29,24	7.579	259	1	4	5.113	67	7	531	1.935
008	BUDOIA	37,67	2.105	56	2	1	1.971	94	—	—	134
009	CANEVA	41,95	6.443	154	2	5	4.745	74	4	259	1.439
010	CASARSA DELLA DELIZIA	20,41	7.519	368	1	1	7.304	97	3	215	—
011	CASTELNOVO DEL FRIULI	22,59	1.016	45	1	7	667	66	14	316	33
012	CAVASSO NUOVO	10,46	1.406	134	1	2	1.318	94	3	76	12
013	CHIONS	33,47	3.811	114	1	4	1.874	49	4	190	1.747
014	CIMOLAIS	101,21	567	6	3	1	562	99	—	—	5
015	CLAUT	165,98	1.577	10	4	2	1.284	81	5	290	3
016	CLAUZETTO	27,96	636	23	4	3	298	47	16	246	92
017	CORDENONS	56,78	14.613	257	1	3	14.274	98	1	51	288
018	CORDOVADO	12,12	2.394	198	1	3	2.173	91	1	36	185
019	ERTO E CASSO	52,22	556	11	7	2	459	83	4	89	8
020	FANNA	10,13	1.479	146	1	1	1.479	100	—	—	—
021	FIUME VENETO	35,76	8.869	248	1	4	6.186	70	8	389	2.294
022	FONTANAFREDDA	46,33	8.906	192	2	6	6.841	77	1	28	2.037
024	FRISANCO	61,20	710	12	2	3	495	70	5	75	140
025	MANIAGO	69,11	10.409	151	1	2	9.913	95	5	163	333
026	MEDUNO	31,25	1.909	61	1	3	1.700	89	6	192	17
027	MONTEREALE VALCELLINA	67,85	4.644	68	2	2	4.410	95	—	—	234
028	MORSANO AL TAGLIAMENTO	32,16	3.045	95	1	4	2.257	74	1	41	747
029	PASIANO DI PORDENONE	45,50	6.541	144	1	7	3.526	54	23	1.033	1.982
030	PINZANO AL TAGLIAMENTO	21,76	1.728	79	1	3	1.172	68	7	391	165
031	POLCENIGO	49,19	3.408	69	1	3	2.689	79	2	115	604
032	PORCIA	29,49	13.143	446	1	4	11.576	88	5	161	1.406
033	PORDENONE	38,23	52.094	1.363	1	1	51.270	98	1	49	775
034	PRA'À DI PORDENONE	22,91	6.390	279	1	3	4.915	77	6	302	1.173
035	PRAVISDOMINI	16,14	2.135	132	1	4	1.090	51	5	347	698
036	ROVEREDO IN PIANO	15,92	3.542	222	1	2	3.343	94	—	—	199
037	SACILE	32,62	16.542	507	1	5	14.770	89	7	318	1.454
038	SAN GIORGIO DELLA RICHINVELDA	47,92	4.486	94	1	7	4.486	100	—	—	—
039	SAN MARTINO AL TAGLIAMENTO	17,83	1.416	79	1	1	1.173	83	2	78	165
040	SAN QUIRINO	51,19	3.867	76	1	3	2.624	68	2	82	1.161
041	SAN VITO AL TAGLIAMENTO	60,71	12.013	198	1	4	11.380	95	5	293	340
042	SEQUALS	27,95	1.866	67	3	3	1.737	93	—	—	129
043	SESTO AL REGHENA	40,53	5.338	132	1	6	4.066	76	12	626	646
044	SPILIMBERGO	72,47	11.033	152	1	7	9.921	90	7	292	820
045	TRAMONTI DI SOPRA	125,11	623	5	8	2	424	68	5	125	74
046	TRAMONTI DI SOTTO	85,19	679	8	6	4	519	76	4	51	109
047	TRAVESIO	28,82	1.863	65	1	3	1.828	98	—	—	35
052	VAJONT	1,58	1.386	877	1	1	1.386	100	—	—	—
048	VALVASONE	17,86	2.019	113	1	1	1.187	59	6	211	621
049	VITO D'ASIO	53,85	1.218	23	3	5	887	73	5	129	202
050	VIVARO	37,57	1.177	31	1	3	1.139	97	—	—	38
051	ZOPPOLA	45,36	7.383	163	1	4	7.165	97	2	218	—
	PROVINCIA	2.273,22	275.888	121	93	166	239.828	87	209	8.781	27.279

TAV. 2 - Altitudine e popolazione residente dei Comuni, delle frazioni geografiche e delle località abitate

COMUNI FRAZIONI GEOGRAFICHE LOCALITÀ ABITATE	Altitudine <i>m</i>	Popolazione residente	COMUNI FRAZIONI GEOGRAFICHE LOCALITÀ ABITATE	Altitudine <i>m</i>	Popolazione residente	COMUNI FRAZIONI GEOGRAFICHE LOCALITÀ ABITATE	Altitudine <i>m</i>	Popolazione residente
ANDREIS	2.025/377	503	molassa	381	20	CASTELNOVO DEL FRIULI	1.070/150	1.016
ANDREIS	1.100/377	503	predaia	570	8	PALUDEA	1.070/150	1.016
ANDREIS*	455	354	ribe	407	15	ALMADIS (1)	249	85
BOSPLANS	529	69	roppe	562	29	CELANTE (1)	341	42
alcheda	542	47	vallata	438	10	COSTA (1)	235	103
prapiero	437	33	<i>case sparse</i>	—	39	MADONNA DEL ZUCCO (1)	207	43
<i>case sparse</i>	—	—	LAGO DI BARCIS (1)	402	—	OLTRETRUGO (1)	267	118
MONTE RAUT (1)	2.025/787	—	MONTE CAVALLO-MONTE CASTELLAT (2)	2.251/500	—	PALUDEA* (1)	234	232
PALA BARZANA (2)	1.029/748	—	MONTE FRATTE (2)	2.067/503	—	VIGNA (1)	279	44
<i>case sparse</i>	—	—	BRUGNERA	26/11	7.579	braida - vidunza (2)	262	23
ARBA	255/170	1.276	BRUGNERA	26/11	7.579	ceschies	280	12
ARBA	255/170	1.276	BRUGNERA*	16	3.956	cruz (2)	232	28
ARBA*	210	1.031	CRAL TAMAI	22	323	faviz (2)	305	5
COLLE	225	245	SAN CASSIANO DI LIVENZA	11	170	forca (2)	300	29
<i>case sparse</i>	—	—	TAMAI	20	664	franz (2)	235	27
ARZENE	79/47	1.603	broch	22	41	graves (2)	189	23
ARZENE	79/47	1.603	la pietra	22	52	maros-michei (2)	228	30
ARZENE* (1)	60	1.142	nene	22	138	martiners	286	25
SAN LORENZO	48	364	rivalta	16	48	mont	235	5
<i>case sparse</i>	—	97	rive	20	145	mostacins	224	28
AVIANO	2.251/92	8.445	scortegadora	18	75	prefabbricati mostacins (3)	206	28
AVIANO-CASTELLO	1.435/92	7.772	talmasson	15	32	sottocolli (2)	205	23
AVIANO-CASTELLO*	159	5.929	<i>case sparse</i>	—	1.935	tisins	195	30
BUSA DI VILLOTTA (1)	1.283	29	BUDOIA	1.902/58	2.105	<i>case sparse</i>	—	33
CORTINA-GLERA-SELVA	311	1.073	BUDOIA	1.694/58	2.105	CAVASSO NUOVO	520/211	1.406
PEDEMONTE	166	425	BUDOIA* (1)	140	1.971	CAVASSO NUOVO* (1)	300	1.184
collalto (2)	1.320	—	<i>case sparse</i>	—	134	ORGNESE (1)	254	134
<i>case sparse</i>	—	316	MONTE LA FORCELLA (2)	1.902/1.420	—	dreon - runcis (2)	350	42
MONTE CAVALLO (3)	2.251/600	—	CANEVA	1.392/22	6.443	mas (2)	370	21
SAN MARTINO DI CAMPAGNA	206/134	673	CANEVA	1.392/22	6.427	petrucco (2)	365	13
SAN MARTINO DI CAMPAGNA	177	542	CANEVA-STEVENA*	57	2.719	<i>case sparse</i>	—	12
<i>case sparse</i>	—	131	CASE FRANZAGO	40	157	CHIONS	28/11	3.811
AZZANO DECIMO	20/8	11.516	FIASCHETTI	37	398	CHIONS	28/11	3.811
AZZANO DECIMO	20/8	11.516	FRATTA	42	304	BASEDO	14	48
AZZANO DECIMO*	14	6.728	SARONE	112	1.167	CHIONS	12	1.039
CORVA-CINQUE STRADE	18	1.012	borgo feltrin	37	83	TAIEDO	19	142
FAGNIGOLA	9	479	borgo fontana	52	46	VILLOTTA*	16	645
FIUMESIMO	16	123	osteria sirenella	34	119	<i>case a nord-est di basedo</i>	12	54
FRATTE	19	346	<i>case sparse</i>	—	1.434	torrate	23	28
borgo faccia	11	34	LA CROSETTA (1)	1.325/976	16	villalta	16	82
case burtolo	15	25	la crosetta (2)	1.120	11	villutta	17	26
case guarda di sotto	19	123	<i>case sparse</i>	—	5	<i>case sparse</i>	—	1.747
case moras	17	30	CASARSA DELLA DELIZIA	51/27	7.519	CIMOLAIS	2.706/570	567
case san piero in piagno	17	98	CASARSA DELLA DELIZIA	51/27	7.519	CIMA DEI PRETI (1)	2.706/1.013	—
case turchet	17	83	CASARSA DELLA DELIZIA*	44	7.304	CIMOLAIS	1.995/570	567
villacriccola	11	218	molino	31	21	CIMOLAIS*	652	562
<i>case sparse</i>	—	2.217	sile	28	90	<i>case sparse</i>	—	5
BARCIS	2.251/342	462	versutta	39	104	MONTE TURLON (1)	2.440/885	—
BARCIS	1.938/342	462	<i>case sparse</i>	—	—	CLAUT	2.478/458	1.577
BARCIS*	409	341				CELLINO	1.419/458	145
						CELLINO DI SOPRA	514	95
						cellino di sotto	508	33
						contron	472	17
						<i>case sparse</i>	—	—

segue TAV. 2 - Altitudine e popolazione residente dei Comuni, delle frazioni geografiche e delle località abitate

COMUNI FRAZIONI GEOGRAFICHE LOCALITÀ ABITATE	Altitudine m	Popolazione residente	COMUNI FRAZIONI GEOGRAFICHE LOCALITÀ ABITATE	Altitudine m	Popolazione residente	COMUNI FRAZIONI GEOGRAFICHE LOCALITÀ ABITATE	Altitudine m	Popolazione residente
CLAUT	1.600/500	1.432	ERTO E CASSO.	2.668/610	556	POFFABRO.	506	159
CLAUT*	613	1.189	CASSO.	1.600/610	87	fornasatte	433	16
lesis	643	48	CASSO.	950	87	pian delle merie	560	20
mattan	620	48	case sparse	—	—	preplans	297	13
pinedo	564	144	ERTO.	2.186/723	469	valdestali.	590	12
case sparse	—	3	ERTO*	775	372	valdifrina	543	14
MONTE PRAMAGGIORE (1)	2.478/800	—	forcai	931	32	case sparse	—	140
MONTE TEVERONE (1)	2.471/700	—	pineda	780	16	MONTE RAUT (1)	2.025/871	—
CLAUZETTO	1.396/258	636	san martino	815	17	MANIAGO	1.342/171	10.409
CELANTE (1)	475/258	60	valdapont	800	24	MANIAGO	1.342/171	10.409
bulian (2)	400	23	case sparse	—	8	CAMPAGNA (1)	238	944
celante.	414	11	LAGO DEL VAJONT (1)	723	—	MANIAGO* (1).	283	8.969
mulinars (2).	265	12	MONTE BORGA' (2)	2.228/1.400	—	dandolo di sopra	216	28
case sparse	—	14	MONTE DURANNO (2)	2.668/1.600	—	dandolo di sotto	195	22
CLAUZETTO.	1.059/258	261	MONTE TOC (2)	1.938/1.100	—	case filipuzzi	244	22
CLAUZETTO* (3).	558	218	VAJONT (2)	2.460/725	—	case todesco.	256	29
dominisia (2)	475	25	FANNA	502/207	1.479	molino di campagna	255	62
case sparse	—	18	FANNA.	502/207	1.479	case sparse	—	333
PRADIS DI SOPRA	1.221/533	133	FANNA*	274	1.479	PALA BARZANA (2)	1.029/748	—
OMENARS (3)	688	20	case sparse	—	—	case sparse	—	—
durines (2)	683	8	FIUME VENETO	30/14	8.869	MEDUNO	1.102/211	1.909
francescuz (2)	665	10	FIUME VENETO	30/14	8.869	MEDUNO	1.102/211	1.909
orton-locandins (2)	700	57	BANNIA	28	940	CIAGO (1)	269	136
ropa (2)	763	16	CIMPELLO	17	458	MEDUNO* (1)	313	1.409
tascans (2)	700	5	FIUME VENETO* (1).	20	4.282	NAVARONS (1)	325	155
case sparse	—	17	PRATURLONE	18	506	avon (2).	305	26
PRADIS DI SOTTO	946/282	182	case callegari	24	8	del bianco (2).	500	36
GERCHIA (3)	528	60	chiesiole	15	15	mesinis (2)	249	41
battei (2)	600	8	le rivatte	19	47	pitagora (2)	303	68
fornez	573	17	maglio	28	37	romaniz	304	12
paludon-sot cel (2)	627	6	marzinis	25	24	san martino (3)	380	9
pezzettes (2)	592	13	mulino del bando.	15	21	case sparse	—	17
planelles (2)	500	13	palazzine di sopra	26	24	MONTEREALE VALCELLINA	1.641/170	4.644
vaganins (2)	520	13	rivate	27	213	MONTE CASTELLAT (1).	1.641/600	—
zuanes (2)	584	9	case sparse	—	2.294	MONTEREALE VALCELLINA	1.342/170	4.644
case sparse	—	43	FONTANAFREDDA	101/20	8.906	MONTEREALE VALCELLINA*	318	3.687
CORDENONS	158/23	14.613	FONTANAFREDDA.	101/20	8.075	SAN LEONARDO.	222	723
CORDENONS	158/23	14.613	CASUT (1)	23	171	case sparse	—	234
CORDENONS* (1)	42	13.278	CEOLINI	68	222	MORSANO AL TAGLIAMENTO	25/10	3.045
MUSIL (1)	26	595	FONTANAFREDDA (2)	41	3.802	MORSANO	25/10	3.045
VILLADARCO.	79	401	PIEVE (3)	32	30	MORSANO*	14	1.312
battistin	30	51	VIGONOVO*	52	2.209	MUSSONS	11	368
case sparse	—	288	camolli	29	28	SALETTI-BANDO	19	253
CORDOVADO	21/10	2.394	case sparse	—	1.613	SAN PAOLO	17	324
CORDOVADO	21/10	2.394	NAVE.	45/25	831	poiana	12	41
CASETTE (1)	18	13	NAVE	29	407	case sparse	—	747
CORDOVADO* (2)	15	2.042	case sparse	—	424	PASIANO DI PORDENONE	18/8	6.541
SUZZOLINS (3).	13	118	FRISANCO	2.025/250	710	PASIANO	18/8	6.541
madonna di campagna (4).	19	36	FRISANCO.	1.400/250	710	AZZANELLO	9	130
case sparse	—	185	CASASOLA	426	79	CECCHINI	13	624
			FRISANCO*	500	257	PASIANO*	13	1.383

segue TAV. 2 - Altitudine e popolazione residente dei Comuni, delle frazioni geografiche e delle località abitate

COMUNI FRAZIONI GEOGRAFICHE LOCALITÀ ABITATE	Altitudine <i>m</i>	Popolazione residente	COMUNI FRAZIONI GEOGRAFICHE LOCALITÀ ABITATE	Altitudine <i>m</i>	Popolazione residente	COMUNI FRAZIONI GEOGRAFICHE LOCALITÀ ABITATE	Altitudine <i>m</i>	Popolazione residente
POZZO	12	707	PORDENONE	86/14	52.094	DOMANINS	72	794
RIVAROTTA	11	94	PORDENONE	86/14	52.094	POZZO	81	360
SANT'ANDREA	15	131	PORDENONE* (1)	24	51.270	PROVESANO	96	541
VISINALE	13	457	case martignago	50	49	RAUSCEDO	82	1.379
case bagatin	13	54	case sparse	—	775	SAN GIORGIO DELLA RICHINVELDA*	86	713
case bet	12	38	PRATA DI PORDENONE	20/9	6.390	case sparse	—	—
case biasotto	12	18	PRATA DI PORDENONE	20/9	6.390	SAN MARTINO AL TAGLIAMENTO	89/59	1.416
case corazza	11	34	GHIRANO	12	755	SAN MARTINO AL TAGLIAMENTO	89/59	1.416
case ldue rosel	11	42	PUJA-VILLANOVA	15	1.394	SAN MARTINO AL TAGLIAMENTO*	71	1.173
case fava	13	44	PRATA DI PORDENONE*	18	2.766	comunali	73	44
case fossamulan	10	25	capovilla	16	39	sant'osvaldo	64	34
case moschetta	10	41	case boaria	17	51	case sparse	—	165
case pilot	10	27	case fornaci	18	50	SAN QUIRINO	192/58	3.867
case pujatti	14	61	case piccinin	18	54	SAN QUIRINO	192/58	3.867
case san Pietro	13	25	case zaccarin	17	29	SAN FOCA	146	596
case santarossa-pase	13	111	peressine	14	79	SAN QUIRINO*	116	1.438
case sette casoni	11	71	case sparse	—	1.173	SEDRANO	144	590
case squarzalovo	11	40	PRAVISDOMINI	13/7	2.135	fregona	58	66
case toffolon	11	37	PRAVISDOMINI	13/7	2.135	roiata	106	16
case traffic	11	14	BARCO	8	453	case sparse	—	1.161
case trevisan	15	36	CASE LIDO (1)	10	50	SAN VITO AL TAGLIAMENTO	51/18	12.013
case vecchie	13	38	FRATTINA	11	131	SAN VITO AL TAGLIAMENTO	51/18	12.013
case zanella	16	17	PRAVISDOMINI*	11	456	CARBONA	24	193
fornaci	12	93	case panigai	10	57	GLERIS (1)	27	509
pradolino	15	116	case petri	11	61	SAN VITO AL TAGLIAMENTO*	30	9.717
villaraccolta	12	22	case santa fosca	10	141	SAVORGNANO	25	961
villotta di visinale	16	29	case stadio	11	69	casa bianca	38	77
case sparse	—	1.982	panigai	7	19	comunali di mezzo	44	47
PINZANO AL TAGLIAMENTO	454/120	1.728	case sparse	—	698	copece	46	58
PINZANO AL TAGLIAMENTO	454/120	1.728	ROVEREDO IN PIANO	134/52	3.542	deotto	33	93
MANAZZONS	275	71	ROVEREDO IN PIANO	134/52	3.542	rosa vecchia	37	18
PINZANO AL TAGLIAMENTO* (1)	200	469	BORGONUOVO (1)	52	199	case sparse	—	340
VALERIANO (1)	182	632	ROVEREDO IN PIANO*	99	3.144	SEQUALS	390/159	1.866
borgo ampiano	171	45	case sparse	—	199	LESTANS	252/159	855
campeis (2)	172	75	SACILE	42/13	16.542	LESTANS (1)	180	818
colle (2)	169	75	SACILE	42/13	16.542	case sparse	—	37
mizzari (2)	127	43	CASUT (1)	23	124	SEQUALS	374/159	788
orti tamar di costabeorchia (2)	270	18	CAVOLANO-SCHIAVOI	23	984	SEQUALS (1)*	232	700
pra daldon (2)	150	83	SACILE*	25	13.102	case sparse	—	88
villa di costabeorchia (2)	241	52	SAN GIOVANNI DI LIVENZA	19	464	SOLIMBERGO	390/193	223
case sparse	—	165	VISTORTA	29	96	SOLIMBERGO (1)	237	219
POLCENIGO	1.515/28	3.408	campagnola	31	13	case sparse	—	4
POLCENIGO	1.515/28	3.408	case padernelli	21	18	SESTO AL REGHENA	25/9	5.338
MEZZOMONTE	479	112	cellini	23	49	SESTO AL REGHENA	25/9	5.338
POLCENIGO*	42	1.252	platani	23	108	BAGNAROLA	18	1.522
SAN GIOVANNI (1)	55	1.325	san michele	34	38	CASSETTE (1)	15	482
fontaniva	39	84	villaraspa	27	62	CONFINE SETTIMO (2)	14	42
santissima	38	31	vizze	26	30			
case sparse	—	604	case sparse	—	1.454			
PORCIA	67/14	13.143	SAN GIORGIO DELLA RICHINVELDA	125/55	4.486			
PORCIA	67/14	13.143	SAN GIORGIO DELLA RICHINVELDA	125/55	4.486			
PALSE	26	594	AURAVA	79	364			
PIEVE (1)	32	184	COSA	86	335			
PORCIA* (2)	29	10.634						
RONDOVER	19	164						
baros	30	21						
brunis	23	47						
portovieli	19	33						
rustighel	19	18						
san giuseppe	20	42						
case sparse	—	1.406						

segue TAV. 2 - Altitudine e popolazione residente dei Comuni, delle frazioni geografiche e delle località abitate

COMUNI FRAZIONI GEOGRAFICHE LOCALITÀ ABITATE	Altitudine <i>m</i>	Popolazione residente	COMUNI FRAZIONI GEOGRAFICHE LOCALITÀ ABITATE	Altitudine <i>m</i>	Popolazione residente	COMUNI FRAZIONI GEOGRAFICHE LOCALITÀ ABITATE	Altitudine <i>m</i>	Popolazione residente
MARIGNANA	16	273	<i>case sparse</i>	—	5	VALVASONE	63/46	2.019
RAMUSCELLO (3)	23	1.078	TRAMONTI DI SOPRA	1.720/333	418	VALVASONE	63/46	2.019
SESTO AL REGHENA*	13	669	TRAMONTI DI SOPRA* (1)	420	359	VALVASONE* (1)	59	1.187
borgo siega	17	36	maleon	459	17	casamatta	53	28
fraticelle	16	26	pradis (7)	403	9	fornasini	51	49
i platani	18	33	<i>case sparse</i>	—	33	ponte al taglio	51	49
levada	16	25	TRAMONTI DI SOTTO	1.899/311	679	san gaetano	53	25
madonna di campagna (4)	20	47	CAMPONE	1.369/389	116	sassonia	61	23
melmosa alta	16	58	CAMPONE (1)	436	48	torricella	54	37
mure	12	131	sghittosa	500	15	<i>case sparse</i>	—	621
piramidi	22	45	<i>case sparse</i>	—	53	VITO D'ASIO	1.467/152	1.218
ramuscello vecchio	22	37	FAIDONA	1.250/318	111	ANDUINS	1.231/152	866
stalis	14	34	FAIDONA (1)	343	86	ANDUINS* (1)	320	261
stazione	18	89	muinta (2)	345	8	CASIACCO (1)	181	275
vitali	21	65	tamarat	350	14	VITO D'ASIO (1)	520	193
<i>case sparse</i>	—	646	<i>case sparse</i>	—	3	celante (2)	309	23
SPILIMBERGO	180/82	11.033	LAGO DEI TRAMONTI (3)	311	—	vallata (2)	172	33
SPILIMBERGO	180/82	11.033	MONTE SCIARA (4)	1.899/900	—	<i>case sparse</i>	—	81
BARBEANO (1)	111	596	TRAMONTI DI MEZZO	1.656/332	138	PIELUNGO	1.467/264	182
BASEGLIA-GAIO (1)	146	452	TRAMONTI DI MEZZO (1)	397	131	PIELUNGO (1)	466	52
GRADISCA (1)	90	304	<i>case sparse</i>	—	7	iuris (2)	566	8
ISTRAGO (1)	141	397	TRAMONTI DI SOTTO	1.309/316	314	ross (2)	498	20
SPILIMBERGO* (1)	132	6.894	TRAMONTI DI SOTTO* (1)	366	254	<i>case sparse</i>	—	102
TAURIANO (1)	133	887	tridis (2)	386	14	SAN FRANCESCO	1.347/348	170
VACILE (1)	155	391	<i>case sparse</i>	—	46	SAN FRANCESCO (1)	380	106
borgata bussolino	112	20	TRAVESIO	1.148/177	1.863	valentins (2)	356	45
borgo della salute	108	100	TRAVESIO	1.148/177	1.863	<i>case sparse</i>	—	19
case d'andrea	113	38	TOPPO (1)	251	421	VIVARO	198/80	1.177
case pillin	128	29	TRAVESIO* (1)	226	887	VIVARO	198/80	1.177
casa sola (2)	120	33	USAGO (1)	212	520	BASALDELLA	141	268
il cristo	135	23	<i>case sparse</i>	—	35	TESIS	168	351
zona industriale cosa	123	49	VAJONT	295/252	1.386	VIVARO*	138	520
<i>case sparse</i>	—	820	VAJONT	295/252	1.386	<i>case sparse</i>	—	38
TRAMONTI DI SOPRA	2.306/311	623	VAJONT*	290	1.386	ZOPPOLA	74/21	7.383
CHIEVOLIS	1.177/329	188	<i>case sparse</i>	—	—	ZOPPOLA	74/21	7.383
CHIEVOLIS (1)	342	65	TRAVESIO	1.148/177	1.863	CASTIONS	46	3.370
clez	371	11	TRAVESIO* (1)	226	887	ORCENICO INFERIORE	33	496
inglagna	366	76	USAGO (1)	212	520	POINCICCO-CUSANO (1)	27	1.272
<i>case sparse</i>	—	36	<i>case sparse</i>	—	35	ZOPPOLA*	36	2.027
LAGO DEI TRAMONTI (2)	311	—	VAJONT	295/252	1.386	ponte meduna	24	182
LAGO DI CA' SELVA (3)	500	—	VAJONT	295/252	1.386	villafraanca	30	36
LAGO DI CA' ZUL (3)	622	—	VAJONT*	290	1.386	<i>case sparse</i>	—	—
MONTE CASERINE (4)	2.306/600	—	<i>case sparse</i>	—	—			
MONTE VALCALDA (4)	1.908/550	—						
REDONA (5)	950/316	17						
redona (6)	318	12						

TAV. 3 - Località abitate e relativa ampiezza demografica

LOCALITÀ ABITATE	Classi di ampiezza demografica	Codice dei Comuni di appartenenza	LOCALITÀ ABITATE	Classi di ampiezza demografica	Codice dei Comuni di appartenenza	LOCALITÀ ABITATE	Classi di ampiezza demografica	Codice dei Comuni di appartenenza
alcheda	*	001	CANEVA-STEVENA**	***	009	case toffolon	*	029
ALMADIS (1)	*	011	capovilla	*	034	case traffe	*	029
ANDREIS*	**	001	CARBONA	*	041	case trevisan	*	029
ANDUINS* (1)	**	049	casa bianca	*	041	CASSETTE (1)	**	043
ARBA*	**	002	casamatta	*	048	CASSETTE (1)	*	018
ARZENE* (1)	**	003	CASARSA DELLA DELIZIA*	***	010	case turchet	*	005
AURAVA	**	038	CASASOLA	*	024	case vecchies	*	029
AVIANO-CASTELLO*	***	004	casa sola (2)	*	044	case zaccarin	*	034
avon (2)	*	026	case ldue rosel	*	029	case zanella	*	029
AZZANELLO	*	029	case a nord-est di basedo	*	013	CASIACCO (1)	**	049
AZZANO DECIMO*	***	005	case bagatin	*	029	CASSO	*	019
BAGNAROLA	**	043	case bet	*	029	CASTIONS	***	051
BANNIA	**	021	case biasotto	*	029	CASUT (1)	*	022
BARBEANO (1)	**	044	case boaria	*	034	CASUT (1)	*	037
BARCIS*	**	006	case burtolo	*	005	CAVASSO NUOVO* (1)	**	012
BARCO	**	035	case callegari	*	021	CAVOLANO-SCHIAVOI	**	037
baros	*	032	case corazza	*	029	CECCHINI	**	029
BASALDELLA	**	050	case d'andrea	*	044	CELANTE (1)	*	011
BASEDO	*	013	case fava	*	029	celante	*	016
BASEGLIA-GAIO (1)	**	044	case filipuzzi	*	025	celante (2)	*	049
battei (2)	*	016	case fornaci	*	034	cellini	*	037
battistin	*	017	case fossamulan	*	029	CELLINO DI SOPRA	*	015
borgata bussolino	*	044	CASE FRANZAGO	*	009	cellino di sotto	*	015
borgo ampiano	*	030	case guarda di sotto	*	005	CEOLINI	**	022
borgo della salute	*	044	CASE LIDO (1)	*	035	ceschies	*	011
borgo facca	*	005	case martignago	*	033	chiesiole	*	021
borgo feltrin	*	009	case moras	*	005	CHIEVOLIS (1)	*	045
borgo fontana	*	009	case moschetta	*	029	CHIONS	**	013
BORGONUOVO (1)	*	036	case padernelli	*	037	CIAGO (1)	*	026
borgo siega	*	043	case panigai	*	035	CIMOLAIS*	**	014
BOSPLANS	*	001	case petri	*	035	CIMPELLO	**	021
braida - vidunza (2)	*	011	case piccinin	*	034	CLAUT*	**	015
broch	*	007	case pillin	*	044	CLAUZETTO* (3)	**	016
BRUGNERA*	***	007	case pilot	*	029	clez	*	045
brunis	*	032	case pujatti	*	029	collalto (2)	*	004
BUDOIA* (1)	**	008	case san piero in piagno	*	005	COLLE	**	002
bulian (2)	*	016	case san pietro	*	029	colle (2)	*	030
BUSA DI VILLOTTA (1)	*	004	case santa fosca	*	035	comunali	*	039
camolli	*	022	case santarossa-pase	*	029	comunali di mezzo	*	041
CAMPAGNA (1)	**	025	case sette casoni	*	029	CONFINE SETTIMO (2)	*	043
campagnola	*	037	case squarzalovo	*	029	contron	*	015
campeis (2)	*	030	case stadio	*	035	copece	*	041
CAMPONE (1)	*	046	case todesco	*	025	CORDENONS* (1)	***	017


segue TAV. 3 - Località abitate e relativa ampiezza demografica

LOCALITÀ ABITATE	Classi di ampiezza demografica	Codice dei Comuni di appartenenza	LOCALITÀ ABITATE	Classi di ampiezza demografica	Codice dei Comuni di appartenenza	LOCALITÀ ABITATE	Classi di ampiezza demografica	Codice dei Comuni di appartenenza
CORDOVADO* (2)	** *	018	graves (2)	*	011	NAVARONS (1)	*	026
CORTINA-GLERA-SELVA	**	004	il cristo	*	044	NAVE	**	022
CORVA-CINQUE STRADE	**	005	inglagna	*	045	nene	*	007
COSA	**	038	i platani	*	043	OLTRERUGO (1)	*	011
COSTA (1)	*	011	ISTRAGO (1)	**	044	OMENARS (3)	*	016
CRAL TAMAI	**	007	iuris (2)	*	049	ORCENICO INFERIORE	**	051
cruz (2)	*	011	la crosetta (2)	*	009	ORNESE (1)	*	012
dandolo di sopra	*	025	la pietra	*	007	orti tamar di costabeorchia (2)	*	030
dandolo di sotto	*	025	le rivatte	*	021	orton-locandins (2)	*	016
del bianco (2)	*	026	lesis	*	015	osteria sirenella	*	009
deotto	*	041	LESTANS (1)	**	042	palazzine di sopra	*	021
DOMANINS	**	038	levada	*	043	PALSE	**	032
dominisia (2)	*	016	MADONNA DEL ZUCCO (1)	*	011	PALUDEA* (1)	**	011
dreon - runcis (2)	*	012	madonna di campagna (4)	*	018	paludon-sot cel (2)	*	016
durines (2)	*	016	madonna di campagna (4)	*	043	panigai	*	035
ERTO*	**	019	maglio	*	021	PASIANO*	**	029
FAGNIGOLA	**	005	maleon	*	045	PEDEMONTE	**	004
FAIDONA (1)	*	046	MANAZZONS	*	030	peressine	*	034
FANNA*	**	020	MANIAGO* (1)	** *	025	petrucco (2)	*	012
faviz (2)	*	011	MARIGNANA	**	043	pezzettes (2)	*	016
FIASCHETTI	**	009	maros-michei (2)	*	011	pian delle merie	*	024
FIUMESIMO	*	005	martiners	*	011	PIELUNGO (1)	*	049
FIUME VENETO* (1)	** *	021	marzinis	*	021	PIEVE (1)	*	032
FONTANAFREDDA (2)	** *	022	mas (2)	*	012	PIEVE (3)	*	022
fontaniva	*	031	mattan	*	015	pineda	*	019
forca (2)	*	011	MEDUNO* (1)	**	026	pinedo	*	015
forcai	*	019	melmosa alta	*	043	PINZANO AL TAGLIAMENTO* (1)	**	030
fornaci	*	029	mesinis (2)	*	026	piramidi	*	043
fornasatte	*	024	MEZZOMONTE	*	031	pitagora (2)	*	026
fornasini	*	048	mizzari (2)	*	030	planelles (2)	*	016
fornez	*	016	molassa	*	006	platani	*	037
francescuz (2)	*	016	molino	*	010	POFFABRO	*	024
franz (2)	*	011	molino di campagna	*	025	poiana	*	028
fraticelle	*	043	mont	*	011	POINCICCO-CUSANO (1)	**	051
FRATTA	**	009	MONTEREALE VALCELLINA*	** *	027	POLCENIGO*	**	031
FRATTE	**	005	MORSANO*	**	028	ponte al taglio	*	048
FRATTINA	*	035	mostacins	*	011	ponte meduna	*	051
fregona	*	040	muinta (2)	*	046	PORCIA* (2)	** *	032
FRISANCO*	**	024	mulinars (2))	*	016	PORDENONE* (1)	** *	033
GERCHIA (3)	*	016	mulino del bando	*	021	portovieli	*	032
GHIRANO	**	034	mure	*	043	POZZO	**	029
GLERIS	**	041	MUSIL (1)	**	017	POZZO	**	038
GRADISCA (1)	**	044	MUSSONS	**	028		**	

segue TAV. 3 - Località abitate e relativa ampiezza demografica

LOCALITÀ ABITATE	Classi di ampiezza demografica	Codice dei Comuni di appartenenza	LOCALITÀ ABITATE	Classi di ampiezza demografica	Codice dei Comuni di appartenenza	LOCALITÀ ABITATE	Classi di ampiezza demografica	Codice dei Comuni di appartenenza
pra daldon (2)	*	030	san giuseppe	*	032	torricella	*	048
pradis (7)	*	045	SAN LEONARDO	**	027	TRAMONTI DI MEZZO (1)	*	046
pradolino	*	029	SAN LORENZO	**	003	TRAMONTI DI SOPRA* (1)	**	045
prapiero	*	001	san martino	*	019	TRAMONTI DI SOTTO* (1)	**	046
PRATA DI PORDENONE*	***	034	san martino (3)	*	026	TRAVESIO* (1)	**	047
PRATURLONE	**	021	SAN MARTINO AL TAGLIAMENTO*	**		tridis (2)	*	046
PRAVISDOMINI*	**	035	SAN MARTINO DI CAMPAGNA	**	039	USAGO (1)	**	047
predaia	*	006	san michele	*	004	VACILE (1)	**	044
prefabbricati mostacins (3)	*	011	SAN PAOLO	**	037	vaganins (2)	*	016
preplans	*	024	SAN QUIRINO*	**	028	VAJONT*	**	052
PROVESANO	**	038	SANT'ANDREA	*	040	valdapont	*	019
PUIA-VILLANOVA	**	034	santissima	*	029	valdestali	*	024
RAMUSCELLO (3)	**	043	sant'osvaldo	*	031	valdifrina	*	024
ramuscello vecchio	*	043	SAN VITO AL TAGLIAMENTO*	***	039	valentins (2)	*	049
RAUSCEDO	**	038	SARONE	**	041	VALERIANO (1)	**	030
redona (6)	*	045	sassonia	*	009	vallata (2)	*	049
ribe	*	006	SAVORGANO	**	048	vallata	*	006
rivalta	*	007	scortegadora	*	041	VALVASONE* (1)	**	048
RIVAROTTA	*	029	SEDRANO	**	007	versutta	*	010
rivate	**	021	SEQUALS (1)*	**	040	VIGNA (1)	*	011
rive	*	007	SESTO AL REGHENA*	**	042	VIGONOVO*	***	022
roiata	*	040	sghittosa	*	043	villacriccola	**	005
romaniz	*	026	sile	*	046	VILLADARCO	**	017
RONDOVER	*	032	SOLIMBERGO (1)	**	010	villa di costabeorchia (2)	*	030
ropa (2)	*	016	sottocolli (2)	*	042	villafranca	*	051
roppe	*	006	SPILIMBERGO* (1)	***	011	villalta	*	013
rosa vecchia	*	041	stalis	*	044	villaraccolta	*	029
ross (2)	*	049	stazione	*	043	villaraspa	*	037
ROVEREDO IN PIANO*	***	036	SUZZOLINS (3)	*	043	VILLOTTA*	**	013
rustighel	*	032	TAIEDO	*	018	villotta di visinale	*	029
SACILE*	***	037	talmasson	*	013	villutta	*	013
SALETTO-BANDO	**	028	TAMAI	**	007	VISINALE	**	029
SAN CASSIANO DI LIVENZA	*	007	tamarat	*	007	VISTORTA	*	037
SAN FOCA	**	040	tascans (2)	*	046	vitali	*	043
SAN FRANCESCO (1)	*	049	TAURIANO (1)	**	016	VITO D'ASIO (1)	*	049
san gaetano	*	048	TESIS	**	044	VIVARO*	**	050
SAN GIORGIO DELLA RICHINVELDA*	**	038	tisins	*	050	vizze	*	037
SAN GIOVANNI (1)	**	031	TOPPO (1)	**	011	zona industriale cosa	*	044
SAN GIOVANNI DI LIVENZA	**	037	torrate	*	047	ZOPPOLA*	***	051
					013	zuanes (2)	*	016

note alle tavole 2 e 3



NOTE PER SINGOLO COMUNE

ANDREIS

- (1) FRAZIONE SPECIALE:MONTAGNA DISABITATA.
- (2) FRAZIONE SPECIALE:TERRITORIO IN CONTESTAZIONE CON IL COMUNE DI MANIAGO.

ARZENE

- (1) CENTRO CONTIGUO AL CENTRO VALVASONE DEL COMUNE OMONIMO.

AVIANO

- (1) CENTRO TEMPORANEO.
- (2) NUCLEO SPECIALE: INSEDIAMENTO DI TIPO RESIDENZIALE CON POPOLAZIONE NON STABILE.
- (3) FRAZIONE SPECIALE:MONTAGNA DISABITATA.

BARCIS

- (1) FRAZIONE SPECIALE:LAGO ARTIFICIALE.
- (2) FRAZIONE SPECIALE:MONTAGNA DISABITATA.

BUDOIA

- (1) CENTRO CONTIGUO AL CENTRO SAN GIOVANNI DEL COMUNE DI POLCENIGO.
- (2) FRAZIONE SPECIALE:MONTAGNA DISABITATA.

CANEVA

- (1) FRAZIONE SPECIALE:TERRITORIO GRAVITANTE SUL COMUNE DI FREGONA (TV).
- (2) NUCLEO SPECIALE MONTANO.

CASTELNOVO DEL FRIULI

- (1) CENTRO COSTITUITO IN PARTE DA PREFABBRICATI.
- (2) NUCLEO COSTITUITO IN PARTE DA PREFABBRICATI.
- (3) NUCLEO COSTITUITO DA PREFABBRICATI SITUATI NEL COMUNE DI PINZANO AL TAGLIAMENTO.

CAVASSO NUOVO

- (1) CENTRO COSTITUITO IN PARTE DA PREFABBRICATI.
- (2) NUCLEO COSTITUITO IN PARTE DA PREFABBRICATI.

CIMOLAIS

- (1) FRAZIONE SPECIALE:MONTAGNA DISABITATA.

CLAUT

- (1) FRAZIONE SPECIALE:MONTAGNA DISABITATA.

CLAUZETTO

- (1) FRAZIONE SPECIALE:TERRITORIO GRAVITANTE SUL COMUNE DI CASTELNUOVO DEL FRIULI.
- (2) NUCLEO COSTITUITO IN PARTE DA PREFABBRICATI.
- (3) CENTRO COSTITUITO IN PARTE DA PREFABBRICATI.

CORDENONS

- (1) CENTRO CONTIGUO AL CENTRO PORDENONE DEL COMUNE OMONIMO.

CORDOVADO

- (1) CENTRO CONTIGUO AL CENTRO OMONIMO DEL COMUNE DI SESTO AL REGHENA.
- (2) CENTRO CONTIGUO AL CENTRO CASSETTE DEL COMUNE DI SESTO AL REGHENA ED AL CENTRO GRUARO (VE) DEL COMUNE OMONIMO.
- (3) CENTRO CONTIGUO AL CENTRO TEGLIO VENETO DEL COMUNE OMONIMO (VE).
- (4) NUCLEO CONTIGUO AL NUCLEO OMONIMO DEL COMUNE DI SESTO AL REGHENA.

ERTO E CASSO

- (1) FRAZIONE SPECIALE:LAGO ARTIFICIALE.
- (2) FRAZIONE SPECIALE:MONTAGNA DISABITATA.

FIUME VENETO

- (1) CENTRO CONTIGUO AL CENTRO POINCICCO-QUSANO DEL COMUNE DI ZOPPOLA.

FONTANAFREDDA

- (1) CENTRO CONTIGUO AL CENTRO OMONIMO DEL COMUNE DI SACILE.
- (2) CENTRO CONTIGUO AL CENTRO PORCIA DEL COMUNE OMONIMO.
- (3) CENTRO CONTIGUO AL CENTRO OMONIMO DEL COMUNE DI PORCIA.

FRISANCO

- (1) FRAZIONE SPECIALE:MONTAGNA DISABITATA.

MANIAGO

- (1) CENTRO COSTITUITO IN PARTE DA PREFABBRICATI.
- (2) TERRITORIO IN CONTESTAZIONE CON IL COMUNE DI ANDREIS.

MEDUNO

- (1) CENTRO COSTITUITO IN PARTE DA PREFABBRICATI.
- (2) NUCLEO COSTITUITO IN PARTE DA PREFABBRICATI.
- (3) NUCLEO SPECIALE:CHIESA.

MONTEREALE VALCELLINA

- (1) FRAZIONE SPECIALE:MONTAGNA DISABITATA.

PINZANO AL TAGLIAMENTO

- (1) CENTRO COSTITUITO IN PARTE DA PREFABBRICATI.
- (2) NUCLEO COSTITUITO IN PARTE DA PREFABBRICATI.

POLCENIGO

- (1) CENTRO CONTIGUO AL CENTRO BUDOIA DEL COMUNE OMONIMO.

PORCIA

- (1) CENTRO CONTIGUO AL CENTRO OMONIMO DEL COMUNE DI FONTANAFREDDA.
- (2) CENTRO CONTIGUO AI CENTRI FONTANAFREDDA E PORDENONE DEI COMUNI OMONIMI ED AL CENTRO BORGONUOVO DEL COMUNE DI ROVEREDO IN PIANO.

PORDENONE

- (1) CENTRO CONTIGUO AL CENTRO PORCIA DEL COMUNE OMONIMO ED AI CENTRI CORDENONS E MUSIL DEL COMUNE DI CORDENONS.

PRAVISDOMINI

- (1) CENTRO CONTIGUO AL CENTRO ANNONE VENETO (VE) DEL COMUNE OMONIMO.

ROVEREDO IN PIANO

- (1) CENTRO CONTIGUO AL CENTRO PORCIA DEL COMUNE OMONIMO.

SACILE

- (1) CENTRO CONTIGUO AL CENTRO OMONIMO DEL COMUNE DI FONTANAFREDDA.

SAN VITO AL TAGLIAMENTO

- (1) CENTRO CONTIGUO AL CENTRO RAMUSCELLO DEL COMUNE DI SESTO AL REGHENA.

SEQUALS

- (1) CENTRO COSTITUITO IN PARTE DA PREFABBRICATI.

SESTO AL REGHENA

- (1) CENTRO CONTIGUO AL CENTRO CASSETTE E AL CENTRO CORDOVADO DEL COMUNE DI CORDOVADO .
- (2) CENTRO CONTIGUO AL CENTRO CINTO CAOMAGGIORE (VE) DEL COMUNE OMONIMO.
- (3) CENTRO CONTIGUO AL CENTRO GLERIS DEL COMUNE DI SAN VITO AL TAGLIAMENTO.
- (4) NUCLEO CONTIGUO AL NUCLEO OMONIMO DEL COMUNE DI CORDOVADO.

SPILIMBERGO

- (1) CENTRO COSTITUITO IN PARTE DA PREFABBRICATI.
- (2) NUCLEO COSTITUITO IN PARTE DA PREFABBRICATI.

TRAMONTI DI SOPRA

- (1) CENTRO COSTITUITO IN PARTE DA PREFABBRICATI.
- (2) FRAZIONE SPECIALE:BACINO ARTIFICIALE DIVISO CON IL COMUNE DI TRAMONTI DI SOTTO.
- (3) FRAZIONE SPECIALE:BACINO ARTIFICIALE.
- (4) FRAZIONE SPECIALE:MONTAGNA DISABITATA.
- (5) FRAZIONE SPECIALE:ISOLA AMMINISTRATIVA.
- (6) NUCLEO SPECIALE CHIESA.
- (7) NUCLEO COSTITUITO IN PARTE DA PREFABBRICATI.

NOTE PER SINGOLO COMUNE**TRAMONTI DI SOTTO**

- (1) CENTRO COSTITUITO IN PARTE DA PREFABBRICATI.
- (2) NUCLEO COSTITUITO IN PARTE DA PREFABBRICATI.
- (3) FRAZIONE SPECIALE:BACINO ARTIFICIALE DIVISO CON IL COMUNE DI TRAMONTI DI SOPRA.
- (4) FRAZIONE SPECIALE:MONTAGNA DISABITATA.

TRAVESIO

- (1) CENTRO COSTITUITO IN PARTE DA PREFABBRICATI.

VALVASONE

- (1) CENTRO CONTIGUO AL CENTRO ARZENE DEL COMUNE OMONIMO.

VITO D'ASIO


- (1) CENTRO COSTITUITO IN PARTE DA PREFABBRICATI.
- (2) NUCLEO COSTITUITO IN PARTE DA PREFABBRICATI.

ZOPPOLA

- (1) CENTRO CONTIGUO AL CENTRO FIUME VENETO DEL COMUNE OMONIMO.

tavole

PROVINCIA DI UDINE



TAV. 1 - Superficie territoriale e densità - Numero delle frazioni geografiche, dei centri e dei nuclei
Popolazione residente per tipo di località abitata

Codice dei Comuni	COMUNI	Superficie territoriale km ²	Popolazione residente	Densità ab./km ²	FRAZIONI GEOGRAFICHE numero	LOCALITÀ ABITATE					
						Centri			Nuclei		Case sparse
						Numero	Popolazione	% su popolazione residente	Numero	Popolazione	Popolazione
001	AIELLO DEL FRIULI	13,03	2.228	171	1	3	2.172	97	2	48	8
002	AMARO	33,26	824	25	1	1	781	95	—	—	43
003	AMPEZZO	73,61	1.522	21	5	3	1.368	90	1	26	128
004	AQUILEIA	36,84	3.283	89	2	2	2.792	85	5	135	356
005	ARTA TERME	52,24	2.344	45	8	7	2.311	99	1	33	—
006	ARTEGNA	11,21	2.739	244	1	1	2.278	83	4	364	97
007	ATTIMIS	33,36	1.853	56	3	5	1.461	79	6	259	133
008	BAGNARIA ARSA	18,98	3.320	175	1	5	2.752	83	3	70	498
009	BASILIANO	42,93	5.171	120	1	6	5.115	99	—	—	56
010	BERTIOLO	26,17	2.666	102	3	3	2.649	99	—	—	17
011	BICINICCO	15,91	1.831	115	1	4	1.831	100	—	—	—
012	BORDANO	15,20	830	55	1	2	830	100	—	—	—
013	BUIA	25,55	6.568	257	1	2	6.315	96	4	216	37
014	BUTTRIO	17,75	3.646	205	1	1	3.572	98	—	—	74
015	CAMINO AL TAGLIAMENTO	22,60	1.719	76	1	5	1.377	80	3	91	251
016	CAMPOFORMIDO	21,98	6.199	282	3	3	6.199	100	—	—	—
017	CAMPOLONGO AL TORRE	5,88	793	135	1	1	725	91	1	68	—
018	CARLINO	30,37	2.571	85	1	3	1.773	69	3	190	608
019	CASSACCO	11,63	2.829	243	1	1	2.759	98	—	—	70
020	CASTIONS DI STRADA	32,84	3.816	116	1	1	3.654	96	—	—	162
021	CAVAZZO CARNICO	38,69	1.193	31	4	4	1.193	100	—	—	—
022	CERCIVENTO	15,36	922	60	1	1	878	95	3	44	—
023	CERVIGNANO DEL FRIULI	28,47	11.452	402	1	4	10.952	96	2	43	457
024	CHIOPRIS-VISCONI	9,03	663	73	1	2	663	100	—	—	—
025	CHIUSAFORTE	100,09	1.048	10	7	5	779	74	5	191	78
026	CIVIDALE DEL FRIULI	50,57	11.311	224	1	4	9.656	85	6	194	1.461
027	CODROIPO	74,60	14.257	191	4	7	13.496	95	5	374	387
028	COLLOREDO DI MONTE ALBANO	21,59	2.229	103	1	3	1.759	79	5	228	242
029	COMEGLIANS	19,43	918	47	3	7	874	95	2	44	—
030	CORNO DI ROSAZZO	12,54	2.971	237	1	2	2.680	90	3	156	135
031	COSEANO	23,95	2.351	98	5	5	2.351	100	—	—	—
032	DIGNANO	27,17	2.638	97	1	4	2.606	99	1	32	—
033	DOGNA	69,18	390	6	3	1	81	21	7	265	44
034	DRENCHIA	13,28	397	30	4	4	161	41	10	209	27
035	ENEMONZO	23,70	1.502	63	1	5	1.439	96	1	32	31
036	FAEDIS	46,61	3.084	66	3	6	2.580	84	14	379	125
037	FAGAGNA	37,02	5.823	157	1	3	5.559	95	2	106	158
038	FIUMICELLO	22,90	4.409	193	1	5	3.994	91	7	358	57
039	FLAIBANO	17,25	1.263	73	2	2	1.236	98	1	17	10
137	FORGARIA NEL FRIULI	29,13	2.058	71	1	5	2.044	99	—	—	14
040	FORNI AVOLTRI	80,71	982	12	4	3	908	92	3	64	10
041	FORNI DI SOPRA	81,16	1.259	16	3	2	1.226	97	2	29	4
042	FORNI DI SOTTO	93,54	877	9	1	1	853	97	—	—	24
043	GEMONA DEL FRIULI	56,26	10.876	193	2	1	10.876	100	—	—	—
044	GONARS	19,90	4.658	234	1	3	4.417	95	1	25	216
045	GRIMACCO	16,33	766	47	5	5	320	42	11	410	36
046	LATISANA	37,73	10.668	283	1	4	9.994	94	1	88	586
047	LAUCO	34,58	1.472	43	5	6	1.205	82	5	176	91
048	LESTIZZA	34,18	4.117	120	6	6	4.114	100	—	—	3
049	LIGNANO SABBADORO	15,63	5.485	351	1	1	5.268	96	1	153	64
050	LIGOSULLO	16,75	265	16	1	1	174	66	1	89	2
051	LUSEVERA	52,80	949	18	5	6	909	96	2	35	5
052	MAGNANO IN RIVIERA	8,51	2.214	260	1	2	2.051	93	—	—	163
053	MAJANO	28,16	5.645	200	1	2	5.488	97	2	47	110
054	MALBORGHETTO VALBRUNA	119,89	1.069	9	4	4	928	87	2	51	90
055	MANZANO	30,86	7.559	245	2	5	7.275	96	4	82	202
056	MARANO LAGUNARE	90,57	2.333	26	2	1	2.297	98	1	36	—
057	MARTIGNACCO	26,72	5.221	195	1	4	4.986	95	1	17	218
058	MERETO DI TOMBA	27,30	3.048	112	5	5	2.994	98	1	54	—
059	MOGGIO UDINESE	143,84	2.195	15	4	4	1.845	84	5	230	120
060	MOIMACCO	11,81	1.289	109	1	2	1.228	95	1	30	31
061	MONTENARS	20,55	672	33	1	3	467	69	4	191	14
062	MORTEGLIANO	29,99	4.942	165	1	3	4.942	100	—	—	—
063	MORUZZO	17,80	2.096	118	1	5	1.472	70	4	155	469
064	MUZZANA DEL TURGNANO	24,32	2.652	109	1	1	2.268	86	—	—	384
065	NIMIS	33,82	2.953	87	3	8	2.786	94	8	163	4
066	OSOPPO	22,15	2.526	114	1	2	2.404	95	1	113	9
067	OVARO	57,88	2.705	47	1	13	2.669	99	1	7	29
068	PAGNACCO	14,87	3.744	252	1	3	3.691	99	1	22	31
069	PALAZZOLO DELLO STELLA	34,43	3.579	104	1	1	2.827	79	4	198	554
070	PALMANOVA	13,32	5.712	429	1	2	5.614	98	1	94	4
071	PALUZZA	69,96	3.282	47	3	4	2.921	89	7	296	65
072	PASIAN DI PRATO	15,30	7.997	523	3	3	7.956	99	1	41	—
073	PAULARO	84,23	3.520	42	3	6	3.388	96	—	—	132
074	PAVIA DI UDINE	34,58	5.398	156	1	8	5.117	95	4	149	132
075	POCENIA	23,89	2.553	107	2	2	2.192	86	3	103	258
076	PONTEBBA	99,21	2.502	25	5	5	2.373	95	2	58	71
077	PORPETTO	18,09	2.727	151	1	3	2.178	80	3	214	335
078	POVOLETTO	38,21	4.878	128	1	7	4.652	95	3	90	136
079	POZZUOLO DEL FRIULI	34,28	6.341	185	1	4	6.149	97	3	123	69

segue TAV. 1 - Superficie territoriale e densità - Numero delle frazioni geografiche, dei centri e dei nuclei
Popolazione residente per tipo di località abitata

Codice dei Comuni	COMUNI	Superficie territoriale km ²	Popolazione residente	Densità ab./km ²	FRAZIONI GEOGRAFICHE numero	LOCALITÀ ABITATE					
						Centri			Nuclei		Case sparse
						Numero	Popolazione	% su popolazione residente	Numero	Popolazione	Popolazione
080	PRADAMANO	16,32	2.616	160	1	2	2.600	99	—	—	16
081	PRATO CARNICO	81,48	1.447	18	2	4	1.291	89	3	139	17
082	PRECENICCO	26,96	1.695	63	1	1	1.349	80	3	70	276
083	PREMARIACCO	39,72	3.713	93	1	5	2.951	79	5	194	568
084	PREONE	22,51	341	15	1	1	335	98	—	—	6
085	PREPOTTO	33,24	1.065	32	1	3	296	28	14	444	325
086	PULFERO	48,03	1.832	38	3	10	1.077	59	20	711	44
087	RAGOGNA	22,43	3.020	135	2	4	2.874	95	4	146	—
088	RAVASCLETTO	26,32	883	34	1	3	783	89	—	—	100
089	RAVEO	12,63	560	44	1	2	557	99	—	—	3
090	REANA DEL ROIALE	20,18	5.057	251	1	6	4.957	98	2	100	—
091	REMANZACCO	30,60	4.703	154	1	6	4.214	90	4	168	321
092	RESIA	119,19	1.547	13	8	6	1.430	92	2	75	42
093	RESIUTTA	19,87	445	22	1	2	445	100	—	—	—
094	RIGOLATO	30,47	976	32	5	7	948	97	2	28	—
095	RIVE D'ARCANO	22,42	2.443	109	1	4	2.360	97	2	43	40
096	RIVIGNANO	30,72	4.013	131	2	3	3.774	94	1	44	195
097	RONCHIS	18,42	1.898	103	2	2	1.534	81	1	81	283
098	RUDA	18,80	2.941	156	1	6	2.807	95	2	79	55
099	SAN DANIELE DEL FRIULI	34,67	6.890	199	2	3	6.752	98	3	133	5
100	SAN GIORGIO DI NOGARO	25,90	7.688	297	1	4	6.032	78	2	140	1.516
101	SAN GIOVANNI AL NATISONE	23,92	5.716	239	1	3	5.716	100	—	—	—
102	SAN LEONARDO	27,00	1.236	46	1	4	686	56	13	480	70
103	SAN PIETRO AL NATISONE	23,98	2.060	86	5	8	1.633	79	11	419	8
104	SANTA MARIA LA LONGA	19,47	2.295	118	1	6	2.130	93	—	—	165
105	SAN VITO AL TORRE	11,58	1.365	118	1	3	1.365	100	—	—	—
106	SAN VITO DI FAGAGNA	8,53	1.691	198	1	3	1.691	100	—	—	—
107	SAURIS	41,52	463	11	4	3	405	87	1	38	20
108	SAVOGNA	22,11	1.029	47	4	6	752	73	8	232	45
109	SEDEGLIANO	50,59	4.235	84	1	7	4.140	98	2	73	22
110	SOCCHIEVE	65,95	1.268	19	1	6	1.026	81	5	147	95
111	STREGNA	19,70	731	37	3	3	309	42	11	386	36
112	SUTRIO	21,06	1.510	72	1	3	1.510	100	—	—	—
113	TAIPANA	65,47	936	14	6	6	893	95	1	30	13
114	TALMASSONS	42,99	4.248	99	2	1	4.187	99	—	—	61
115	TAPOGLIANO	5,01	455	91	1	1	455	100	—	—	—
116	TARCENTO	35,08	8.883	253	1	6	8.076	91	15	657	150
117	TARVISIO	205,52	5.985	29	7	4	5.337	89	8	337	311
118	TAVAGNACCO	15,37	10.323	672	1	4	10.120	98	—	—	203
119	TEOR	16,91	2.066	122	1	2	1.952	94	2	90	24
120	TERZO D'AQUILEIA	28,23	2.441	86	1	1	2.201	90	3	129	111
121	TOLMEZZO	65,69	10.460	159	6	8	10.314	99	2	109	37
122	TORREANO	34,88	2.267	65	1	8	1.918	85	8	329	20
123	TORVISCOSA	48,17	3.683	76	1	4	2.782	76	11	647	254
124	TRASAGHIS	77,71	3.075	40	3	5	2.982	97	2	74	19
125	TREPPA CARNICO	18,71	854	46	1	2	836	98	1	18	—
126	TREPPA GRANDE	11,31	1.721	152	1	3	1.618	94	4	80	23
127	TRICESIMO	17,57	6.584	375	1	7	5.924	90	8	311	349
128	TRIVIGNANO UDINESE	18,32	1.718	94	1	4	1.692	98	—	—	26
129	UDINE	56,81	102.021	1.796	1	2	101.904	100	—	—	117
130	VARMO	35,23	3.198	91	1	8	3.023	95	3	124	51
131	VENZONE	54,16	2.340	43	1	4	2.154	92	3	51	135
132	VERZEGNIS	38,81	982	25	2	4	939	96	1	16	27
133	VILLA SANTINA	13,00	2.057	158	2	2	1.995	97	2	62	—
134	VILLA VICENTINA	5,43	1.255	231	1	2	1.106	88	4	149	—
135	VISCO	3,52	707	201	1	1	707	100	—	—	—
136	ZUGLIO	8,31	741	89	3	3	741	100	—	—	—
	PROVINCIA	4.894,51	529.729	108	282	520	497.702	94	400	15.388	16.639

TAV. 2 - Altitudine e popolazione residente dei Comuni, delle frazioni geografiche e delle località abitate

COMUNI FRAZIONI GEOGRAFICHE LOCALITÀ ABITATE	Altitudine m	Popolazione residente	COMUNI FRAZIONI GEOGRAFICHE LOCALITÀ ABITATE	Altitudine m	Popolazione residente	COMUNI FRAZIONI GEOGRAFICHE LOCALITÀ ABITATE	Altitudine m	Popolazione residente
AIELLO DEL FRIULI	23/8	2.228	LOVEA	1.611/450	196	BASILIANO	102/52	5.171
AIELLO DEL FRIULI	23/8	2.228	LOVEA	701	196	BASILIANO	102/52	5.171
AIELLO DEL FRIULI*	18	2.135	case sparse	—	—	BASAGLIAPENTA	62	448
SAN VITO AL TORRE (1)	23	14	MONTE SERNIO (1)	2.187/900	—	BASILIANO-VISSANDONE*	74	1.785
VISCO (2)	23	23	MONTE TERSADIA (1)	1.959/900	—	BLESSANO	88	669
novacco	9	18	PIEDIM	1.162/420	214	ORGNANO	76	525
uttano	16	30	PIEDIM	439	181	VARIANO	83	974
case sparse	—	8	plan di coces	672	33	VILLAORBA	71	714
AMARO	1.905/244	824	case sparse	—	—	case sparse	—	56
AMARO	1.905/244	824	RIVALPO	1.600/475	222	BERTIOLO	47/15	2.666
AMARO*	296	781	RIVALPO	908	117	BERTIOLO	41/18	2.031
case sparse	—	43	VALLE	931	105	BERTIOLO*	33	2.028
AMPEZZO	2.120/448	1.522	case sparse	—	—	case sparse	—	3
AMPEZZO	1.858/448	1.313	ARTEGNA	525/177	2.739	POZZECCO	47/29	600
AMPEZZO*	560	1.159	ARTEGNA	525/177	2.739	POZZECCO	39	590
plan del sac	506	26	ARTEGNA* (1)	210	2.278	case sparse	—	10
case sparse	—	128	aplia	204	94	STERPO	21/15	35
LAGO DE LA MAINA (1)	977	—	borgo val	210	55	STERPO	19	31
MONTE TINISA (2)	2.120/1.100	—	sornico inferiore	234	79	case sparse	—	4
OLTRIS	2.003/478	107	sornico superiore	265	136	BICINICCO	46/26	1.831
OLTRIS	610	107	case sparse	—	97	BICINICCO	46/26	1.831
case sparse	—	—	ATTIMIS	1.094/150	1.853	BICINICCO*	36	801
VOLTOIS	1.327/460	102	ATTIMIS	860/150	1.623	CUCCANA	36	196
VOLTOIS	628	102	ATTIMIS*	195	769	FELETTIS	30	445
case sparse	—	—	BORGIO PONTE	272	99	GRIS	35	389
AQUILEIA	12/-1	3.283	RACCHIUSO	176	394	case sparse	—	—
AQUILEIA	9/-1	3.200	faris	185	64	BORDANO	1.505/195	830
AQUILEIA*	5	2.714	gravis	237	51	BORDANO	1.505/195	830
borgo brunner	1	30	molinars	290	41	BORDANO*	224	625
ca' marignane	1	36	salandri	365	62	INTERNEPPO	245	205
mazzoletta (1)	3	15	scovertz	357	10	case sparse	—	—
san zili	4	20	case sparse	—	133	BUIA	335/161	6.568
viola	3	34	PORZUS	979/400	57	BUIA	335/161	6.568
case sparse	—	351	PORZUS	697	57	BUIA*	215	6.302
BELVEDERE	12/0	83	case sparse	—	—	CASASOLA (1)	166	13
BELVEDERE	7	78	SUBIT	1.094/475	173	andreuza	169	73
case sparse	—	5	SUBIT	727	142	campo	170	81
ARTA TERME	2.187/395	2.344	cancellier	579	31	monte	325	41
ARTA TERME	1.540/418	1.145	case sparse	—	—	borgo sala (2)	211	21
ARTA TERME*	442	1.145	BAGNARIA ARSA	22/3	3.320	case sparse	—	37
case sparse	—	—	SEVEGLIANO	22/3	3.320	BUTTRIO	146/60	3.646
CABIA	1.126/600	311	BAGNARIA ARSA	18	517	BUTTRIO	146/60	3.646
CABIA	753	311	CAMPOLONGHETTO (1)	13	224	BUTTRIO*	79	3.572
case sparse	—	—	CASTIONS DELLE MURA	5	862	case sparse	—	74
CEDARCHIS	700/395	256	PRIVANO	18	161	CAMINO AL TAGLIAMENTO	45/19	1.719
CEDARCHIS	410	256	SEVEGLIANO* (2)	20	988	CAMINO AL TAGLIAMENTO	45/19	1.719
case sparse	—	—	casali franca	17	22	CAMINO AL TAGLIAMENTO*	34	821
			casali michieli	17	13	BUGNINS	32	122
			palazzo antonini	17	35			
			case sparse	—	498			

segue TAV. 2 - Altitudine e popolazione residente dei Comuni, delle frazioni geografiche e delle località abitate

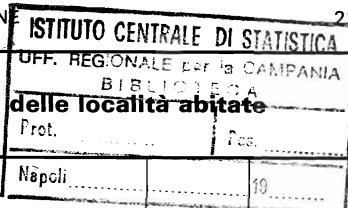
COMUNI FRAZIONI GEOGRAFICHE LOCALITÀ ABITATE	Altitudine m	Popolazione residente	COMUNI FRAZIONI GEOGRAFICHE LOCALITÀ ABITATE	Altitudine m	Popolazione residente	COMUNI FRAZIONI GEOGRAFICHE LOCALITÀ ABITATE	Altitudine m	Popolazione residente
GLAUNICCO	28	136	case sparse	—	—	tamaroz	616	37
SAN VIDOTTO	37	210	LAGO DI CAVAZZO (1)	195	—	case sparse	—	61
STRACCIS	23	88	MENA-SOMPLAGO	1.065/195	251	CIVIDALE DEL FRIULI.	508/97	11.311
bugnins vecchio	24	19	MENA	270	84	CIVIDALE DEL FRIULI	508/97	11.311
molino	30	28	SOMPLAGO	214	167	CIVIDALE DEL FRIULI*	135	9.040
pieve di rosa	31	44	case sparse	—	—	PONTE SAN QUIRINO (1)	152	49
case sparse	—	251	CERCIVENTO	2.104/541	922	PURGESSIMO	159	325
CAMPOFORMIDO	102/69	6.199	CERCIVENTO	2.104/541	922	SANGUARZO	146	242
BASALDELLA	102/79	3.141	CERCIVENTO*	607	878	casali zanoni	175	21
BASALDELLA (1).	89	3.141	chiandelin	754	20	fornalis	144	51
case sparse	—	—	costa	780	14	guspergo	158	24
BRESSA	93/80	1.205	vidal	715	10	soravilla	151	56
BRESSA	84	1.205	case sparse	—	—	spessa (2).	109	20
case sparse	—	—	CERVIGNANO DEL			spessa alta	110	22
CAMPOFORMIDO	96/69	1.853	FRIULI	15/1	11.452	case sparse	—	1.461
CAMPOFORMIDO*	79	1.853	CERVIGNANO DEL FRIULI	15/1	11.452	CODROIPO	72/20	14.257
case sparse	—	—	BORGIO MODENA (1)	7	42	BEANO	72/53	488
CAMPOLONGO AL			CERVIGNANO DEL FRIULI*	2	10.221	BEANO	64	369
TORRE	20/11	793	STRASSOLDO	10	669	case sparse	—	119
CAMPOLONGO AL TORRE-CAVENZANO	20/11	793	TERZO D'AQUILEIA (2).	5	20	CODROIPO	59/20	13.339
CAMPOLONGO AL TORRE-CAVENZANO*	16	725	case gortani	5	21	BIAUZZO	44	698
casali antonini	16	68	viui	8	22	CODROIPO*	43	10.847
case sparse	—	—	case sparse	—	457	PASSARIANO	34	226
CARLINO	6/0	2.571	CHIOPRIS-VISCONI	46/30	663	RIVOLTO - LONCA	39	1.087
CARLINO	6/0	2.571	CHIOPRIS-VISCONI	46/30	663	casali galassi	44	57
CARLINO*	5	1.178	CHIOPRIS*	33	427	casali scodellaro	41	115
CASALE DELLA MADONNA (1)	2	449	VISCONI	35	236	ponte tagliamento	52	53
SAN GERVASIO	6	146	case sparse	—	—	case sparse	—	256
pradulins	2	108	CHIUSAFORTE	2.753/335	1.048	MUSCLETTO	25/21	152
san tomaso	4	40	CHIUSAFORTE	2.029/346	485	MUSCLETTO	24	51
villa bruna	1	42	CHIUSAFORTE*	391	396	rividischia	23	101
case sparse	—	608	casasola	366	39	case sparse	—	—
CASSACCO	232/153	2.829	villanova	370	46	SAN MARTINO	32/21	278
CASSACCO	232/153	2.829	case sparse	—	4	SAN MARTINO	27	218
CASSACCO*	179	2.759	GRUPPO DEL CANIN (1)	2.402/1.200	—	san pietro	28	48
case sparse	—	70	GRUPPO DEL MONTASIO (1)	2.753/1.700	—	case sparse	—	12
CASTIONS DI STRADA	33/5	3.816	PIAN DI LA'	2.223/582	157	COLLOREDO DI MONTE		
CASTIONS DI STRADA	33/5	3.816	PIAN DI LA'	680	77	ALBANO	235/147	2.229
CASTIONS DI STRADA* (1)	23	3.654	piani di qua	600	39	COLLOREDO DI MONTE		
case sparse	—	162	sella nevea	1.162	30	ALBANO-LAUZZANA	235/147	2.229
CAVAZZO CARNICO	1.743/195	1.193	case sparse	—	11	CAPORIAMO (1).	200	557
CAVAZZO CARNICO	1.743/269	771	RACCOLANA	1.450/350	196	COLLOREDO DI MONTE		
CAVAZZO CARNICO*	280	771	RACCOLANA	382	194	ALBANO-LAUZZANA*	212	635
case sparse	—	—	case sparse	—	2	MELS (2).	176	567
CESCLANS	1.482/300	171	ROVEREDO	725/335	82	aveacco	196	81
CESCLANS	341	171	ROVEREDO	725/335	82	entesano	188	60
			case sparse	—	—	laibacco	200	45
			SALETTA	2.090/450	128	pevere	200	22
			SALETTA	506	30	pradis	184	20
						case sparse	—	242
						COMEGLIANS	2.250/515	918
						CALGARETTO	1.625/540	88
						CALGARETTO	746	50
						runchia	581	38

segue TAV. 2 - **Altitudine e popolazione residente dei Comuni, delle frazioni geografiche e delle località abitate**

COMUNI FRAZIONI GEOGRAFICHE LOCALITÀ ABITATE	Altitudine m	Popolazione residente	COMUNI FRAZIONI GEOGRAFICHE LOCALITÀ ABITATE	Altitudine m	Popolazione residente	COMUNI FRAZIONI GEOGRAFICHE LOCALITÀ ABITATE	Altitudine m	Popolazione residente
<i>case sparse</i>	—	—	balador	450	58	canale alto	240	12
COMegliANS	1.580/515	480	chiout di puppe	469	21	casali bertossi	148	21
COMegliANS*	553	308	chiout zuquin	808	17	casali cos	145	29
MARANZANIS	614	55	krivaja	460	82	casali de luca	135	42
POVOLARO	605	111	porto	428	21	case collevillano	150	39
braidà (1)	731	6	via stazione	475	52	case presa	119	31
<i>case sparse</i>	—	—	vidali	417	14	case san teodato	126	39
MIELI	2.250/555	350	<i>case sparse</i>	—	44	colloredo	272	14
MIELI	640	140	MONTE CIMONE (2)	2.753/1.000	—	costapiana	400	22
NOIARETTO	791	59	DRENCHIA	1.125/293	397	<i>case sparse</i>	—	120
TUALIS	918	151	CRAS	900/350	121	VALLE	913/246	45
<i>case sparse</i>	—	—	CRAS*	663	44	VALLE	678	32
CORNO DI ROSAZZO	220/61	2.971	lase	745	26	pedrosa	754	8
CORNO DI ROSAZZO	220/61	2.971	oznebrida	648	22	<i>case sparse</i>	—	5
CASCINA RINALDI (1)	61	14	trusgne	663	29	FAGAGNA	258/98	5.823
CORNO DI ROSAZZO*	88	2.666	<i>case sparse</i>	—	—	FAGAGNA	258/98	5.823
casali comini	82	23	DRENCHIA	1.125/450	118	CASALI VENA (1)	178	15
casali gallo	75	68	DRENCHIA	730	50	FAGAGNA*	177	4.677
noax	110	65	crai	825	18	MADRISIO (2)	197	867
<i>case sparse</i>	—	135	trinco	738	32	casali chiamot	132	27
COSEANO	143/93	2.351	zuodar	755	18	casali molini lini	183	79
BARAZZETTO	109/93	324	<i>case sparse</i>	—	—	<i>case sparse</i>	—	158
BARAZZETTO	100	324	MALINSCHÉ (1)	675/550	11	FIUMICELLO	12/1	4.409
<i>case sparse</i>	—	—	<i>case sparse</i>	—	11	SAN VALENTINO DI FIUMICELLO	12/1	4.409
CISTERNA	134/113	751	OBENETTO	1.000/293	147	LEVATA	5	118
CISTERNA	126	751	CLABUZZARO	802	29	PAPARIANO	11	774
<i>case sparse</i>	—	—	OBENETTO	536	38	SAN LORENZO	7	305
COSEANO	143/105	817	paciuch (2)	374	11	SANT'ANTONIO	7	170
COSEANO*	121	817	peternel	306	25	SAN VALENTINO*	6	2.627
<i>case sparse</i>	—	—	prapotnizza	750	23	candelet	4	27
MASERIS	143/130	190	san volfango (3)	754	5	ginata	4	29
MASERIS	133	190	<i>case sparse</i>	—	16	isoletta	3	74
<i>case sparse</i>	—	—	ENEMONZO	1.863/356	1.502	mazzoletta (1)	3	10
NOGAREDO DI CORNO	124/102	269	ENEMONZO	1.863/356	1.502	palazzatto	1	123
NOGAREDO DI CORNO	103	269	COLZA	519	110	pizzacca	4	51
<i>case sparse</i>	—	—	ENEMONZO*	394	1.080	ponte tiel	2	44
DIGNANO	152/82	2.638	FRESIS	574	122	<i>case sparse</i>	—	57
DIGNANO	152/82	2.638	MAIASO	516	78	FLAIBANO	120/76	1.263
BONZICCO	109	238	TARTINIS	566	49	FLAIBANO	120/93	932
CARPACCO	146	1.111	casolari pradis	426	32	FLAIBANO*	104	915
DIGNANO*	112	815	<i>case sparse</i>	—	31	fari	96	17
VIDULIS	127	442	GRETO DI FIUME (1)	400/356	—	<i>case sparse</i>	—	—
borgata mezzoli	110	32	FAEDIS	1.102/117	3.084	SANT'ODORICO	104/76	331
<i>case sparse</i>	—	—	CANEBOLA	1.102/350	160	SANT'ODORICO	92	321
DOGNA	2.753/415	390	CANEBOLA	669	151	<i>case sparse</i>	—	10
CERESCHIATIS (1)	1.420/900	—	clap	684	9	FORGARIA NEL FRIULI	950/132	2.058
<i>case sparse</i>	—	—	<i>case sparse</i>	—	—	FORGARIA NEL FRIULI	950/132	2.058
DOGNA	2.195/415	390	FAEDIS	750/117	2.879	CORNINO	205	537
DOGNA*	419	81	CAMPEGLIO	145	862	FLAGOGNA	175	498
			CANAL DI GRIVO'	235	113	FORGARIA NEL FRIULI*	270	785
			FAEDIS*	172	1.251	MONTEPRAT	750	15
			RONCHIS	129	171	SAN ROCCO	405	209
			borgo scubla	188	47	<i>case sparse</i>	—	14
			canal del ferro di sopra	204	40			
			canal del ferro di sotto	190	26			

segue TAV. 2 - Altitudine e popolazione residente dei Comuni, delle frazioni geografiche e delle località abitate

COMUNI FRAZIONI GEOGRAFICHE LOCALITÀ ABITATE	Altitudine m	Popolazione residente	COMUNI FRAZIONI GEOGRAFICHE LOCALITÀ ABITATE	Altitudine m	Popolazione residente	COMUNI FRAZIONI GEOGRAFICHE LOCALITÀ ABITATE	Altitudine m	Popolazione residente
FORNI AVOLTRI	2.780/797	982	sverinaz	350	43	LESTIZZA	61/34	4.117
FORNI AVOLTRI	2.255/800	625	ville di mezzo	250	40	GALLERIANO	52/35	652
FORNI AVOLTRI*	888	597	case sparse	—	13	GALLERIANO	40	652
ciolos	982	18	LOMBAI	900/378	73	case sparse	—	—
piani di luzza (1).	1.080	10	LOMBAI	580	38	LESTIZZA	46/34	880
case sparse	—	—	rucchin.	652	35	LESTIZZA*	43	880
MONTE CIMON (2)	2.422/1.450	—	case sparse	—	—	case sparse	—	—
MONTE COGLIANS (2)	2.780/1.500	—	PLATAZ	965/216	144	NESPOLEDO	59/44	690
SIGILLETTO - COLLINA	2.255/797	357	PLATAZ	511	43	NESPOLEDO	53	690
COLLINA	1.246	190	canalaz.	596	15	case sparse	—	—
SIGILLETTO	1.118	121	grimacco inferiore	411	26	SANTA MARIA	60/46	953
frassenetto	1.053	36	grimacco superiore	467	48	SANTA MARIA	50	950
case sparse	—	10	case sparse	—	12	case sparse	—	3
FORNI DI SOPRA	2.478/780	1.259	SCALE (1)	675/600	11	SCLAUNICCO	61/45	623
MONTE CLAP SAVON (1)	2.413/1.500	—	case sparse	—	11	SCLAUNICCO	49	623
MONTE PRAMAGGIORE (1)	2.478/950	—	TOPOLO'	987/384	101	case sparse	—	—
VICO	2.462/780	1.259	TOPOLO'	581	101	VILLACACCIA	56/38	319
ANDRAZZA	885	144	case sparse	—	—	VILLACACCIA	49	319
VICO*	907	1.082	LATISANA	12/0	10.668	case sparse	—	—
mauria (2).	1.060	6	LATISANA	12/0	10.668	LIGNANO SABBIAORO	10/0	5.485
villaggio stinsans	900	23	BEVAZZANA	1	401	LIGNANO SABBIAORO	10/0	5.485
case sparse	—	4	GORGIO	4	895	LIGNANO SABBIAORO*	2	5.268
FORNI DI SOTTO	2.474/568	877	LATISANA*	7	7.181	casabianca	4	153
FORNI DI SOTTO	2.474/568	877	PERTEGADA	3	1.517	case sparse	—	64
FORNI DI SOTTO*	776	853	ca' florida	5	88	LIGOSULLO	2.043/750	265
case sparse	—	24	case sparse	—	586	LIGOSULLO	2.043/750	265
GEMONA DEL FRIULI	1.709/176	10.876	LAUCO	1.967/382	1.472	LIGOSULLO*	949	174
GEMONA	1.709/176	10.876	AVAGLIO	1.747/382	295	murzalis	970	89
GEMONA*	272	10.876	AVAGLIO	737	286	case sparse	—	2
case sparse	—	—	SOT CRETZ (1).	400	4	LUSEVERA	1.866/311	949
RIVOLI BIANCHI (1)	700/213	—	case sparse	—	5	CESARIIS	1.640/350	93
case sparse	—	—	BUTTEA	1.403/607	237	CESARIIS	539	91
GONARS	30/12	4.658	BUTTEA	900	137	pers (1)	584	2
GONARS	30/12	4.658	plugna	963	23	case sparse	—	—
FAUGLIS	20	847	vas.	1.044	37	LUSEVERA-PRADIELIS	1.612/346	571
GONARS* (1)	21	3.178	case sparse	—	40	LUSEVERA	504	223
ONTAGNANO	27	392	LAUCO	1.967/450	566	MICOTTIS	499	67
molino di mezzo	17	25	LAUCO*	719	454	PRADIELIS	361	247
case sparse	—	216	allegnidis	920	58	musi	627	33
GRIMACCO	987/216	766	val	1.190	17	case sparse	—	1
CLODIG	987/225	437	case sparse	—	37	MONTE ZAI AUR (2)	1.866/700	—
CLODIG*	253	88	TRAVA	1.500/390	224	VEDRONZA	638/311	127
LIESSA	276	50	TRAVA	700	180	VEDRONZA*	328	123
brida di sopra	460	29	chiassis	470	41	case sparse	—	4
brida di sotto	410	11	case sparse	—	3	VILLANOVA	791/322	158
costne	432	75	VINAIO	1.394/700	150	VILLANOVA	647	158
podlach	470	19	VINAIO	802	144	case sparse	—	—
seuza	335	69	case sparse	—	6			



segue TAV. 2 - **Altitudine e popolazione residente dei Comuni, delle frazioni geografiche e delle località abitate**

COMUNI FRAZIONI GEOGRAFICHE LOCALITÀ ABITATE	Altitudine m	Popolazione residente	COMUNI FRAZIONI GEOGRAFICHE LOCALITÀ ABITATE	Altitudine m	Popolazione residente	COMUNI FRAZIONI GEOGRAFICHE LOCALITÀ ABITATE	Altitudine m	Popolazione residente
MAGNANO IN RIVIERA	475/189	2.214	MARTIGNACCO	188/100	5.221	MONTENARS	1.372/240	672
MAGNANO IN RIVIERA	475/189	2.214	MARTIGNACCO	188/100	5.221	SANT'ELENA	1.372/240	672
BORGO ZURINI	196	564	CASA NUOVA (1)	120	157	FLAIPANO	583	42
MAGNANO IN RIVIERA* (1)	200	1.487	MARTIGNACCO*	141	3.779	ISOLA*	486	158
case sparse	—	163	NOGAREDO DI PRATO	118	993	ZAMPARIUL	428	267
MAJANO	284/151	5.645	TELESSAE (2)	188	57	capovilla	547	37
MAJANO	284/151	5.645	dei broili	177	17	cretto di sotto	475	12
MAJANO* (1)	169	5.401	case sparse	—	218	curminie	450	118
SAN SALVATORE	175	87	MERETO DI TOMBA	117/68	3.048	jouf	575	24
borgo schiratti	160	20	MERETO DI TOMBA	113/84	680	case sparse	—	14
molino di farla	152	27	MERETO DI TOMBA*	97	680	MORTEGLIANO	58/30	4.942
case sparse	—	110	case sparse	—	—	MORTEGLIANO	58/30	4.942
MALBORGHETTO- VALBRUNA	2.753/625	1.069	PANTIANICCO	90/68	735	CHIASSELLIS	39	493
BAGNI DI LUSNIZZA	1.943/625	161	PANTIANICCO	79	735	LAVARIANO	49	1.044
BAGNI DI LUSNIZZA	632	100	case sparse	—	—	MORTEGLIANO*	41	3.405
santa caterina	660	15	PLASENCIS	117/102	706	case sparse	—	—
case sparse	—	46	PLASENCIS	107	706	MORUZZO	272/146	2.096
JOF DI MONTASIO (1)	2.753/1.000	—	case sparse	—	—	MORUZZO	272/146	2.096
MALBORGHETTO	2.087/675	730	SAN MARCO	105/93	397	ALNICCO	164	276
MALBORGHETTO*	721	262	SAN MARCO	100	397	BORGO MARANO (1)	146	10
UGOVIZZA	775	393	case sparse	—	—	BRAZZACCO	202	399
cucco	700	36	TOMBA	106/84	530	MORUZZO*	263	635
case sparse	—	39	TOMBA	96	476	SANTA MARGHERITA (2)	204	152
VALBRUNA	2.100/780	178	castelerio	100	54	borgo carbonaria	193	31
VALBRUNA	807	173	case sparse	—	—	brazzacco alto	237	37
case sparse	—	5	MOGGIO UDINESE	2.279/280	2.195	mazzanins	190	18
MANZANO	237/43	7.559	DORDOLLA	2.279/430	200	modotto	235	69
MANZANO	151/43	7.016	DORDOLLA	612	75	case sparse	—	469
MANZANO* (1)	71	5.987	saps	729	15	MUZZANA DEL TURGNANO	12/0	2.652
MANZINELLO	57	344	case sparse	—	110	MUZZANA DEL TURGNANO	12/0	2.652
SAN LORENZO	57	454	MOGGIO	2.195/280	1.912	MUZZANA DEL TURGNANO*	6	2.268
SAN NICOLÒ'	52	158	MOGGIO DI SOPRA	380	334	case sparse	—	384
casali birri	43	19	MOGGIO DI SOTTO*	340	1.353	NIMIS	975/178	2.953
marussig	56	26	campiolo	300	30	CHIALMINIS	806/250	73
case sparse	—	28	chiaranda	422	38	CHIALMINIS	676	22
OLEIS	237/65	543	grauzaria	516	55	borgo di mezzo	607	40
OLEIS	92	332	pradis	477	92	borgo tamar	588	11
rosazzo	176	11	case sparse	—	10	case sparse	—	—
villa naglos	98	26	MONTE SERNIO (1)	2.187/675	—	MONTEPRATO	843/250	111
case sparse	—	174	OVEDASSO	1.146/310	83	MONTEPRATO	566	111
MARANO LAGUNARE	2/0	2.333	OVEDASSO	422	83	case sparse	—	—
LACCIA-BARANCOLE (1)	1/0	—	case sparse	—	—	NIMIS	975/178	2.769
case sparse	—	—	MOIMACCO	129/101	1.289	CERGNEU INFERIORE	270	86
LAGUNA (2)	1/0	—	MOIMACCO	129/101	1.289	CERGNEU SUPERIORE	324	131
MARANO LAGUNARE	2/0	2.333	BOTTENICCO	123	249	NIMIS*	207	2.002
MARANO LAGUNARE* (3)	2	2.297	MOIMACCO*	118	979	RAMANDOLO	369	62
maneral	1	36	tre pietre	117	30	TORLANO DI SOPRA	241	307
case sparse	—	—	case sparse	—	31	VALLEMONTANA	272	65
						borgo lase	339	10
						borgo molino	275	18
						clotz (1)	325	54
						nongruella	455	15
						pecolle di sopra	407	7
						pecolle di sotto	345	8

segue TAV. 2 - **Altitudine e popolazione residente dei Comuni, delle frazioni geografiche e delle località abitate**

COMUNI FRAZIONI GEOGRAFICHE LOCALITÀ ABITATE	Altitudine m	Popolazione residente	COMUNI FRAZIONI GEOGRAFICHE LOCALITÀ ABITATE	Altitudine m	Popolazione residente	COMUNI FRAZIONI GEOGRAFICHE LOCALITÀ ABITATE	Altitudine m	Popolazione residente
<i>case sparse</i>	—	4	englaro di sopra	656	33	POCENIA	16/4	2.553
OSOPPO	310/154	2.526	englaro di sotto	612	11	POCENIA	11/4	1.431
OSOPPO	310/154	2.526	ponte di sutrio (2).	531	11	POCENIA*	9	1.294
OSOPPO*	184	2.083	<i>case sparse</i>	—	13	<i>case sparse</i>	—	137
RIVOLI	165	321	TIMAU	2.250/816	1.321	TORSA	16/8	1.122
pineta	198	113	CLEULIS	905	430	TORSA	13	898
<i>case sparse</i>	—	9	TIMAU	816	626	casali luca	11	27
OVARO	1.450/456	2.705	casali cret - casali muse	816	98	molino vecchio	14	45
OVARO	1.450/456	2.705	casali cristo	855	28	paradiso	13	31
AGRONS	524	88	muses	821	87	<i>case sparse</i>	—	121
CELLA	498	146	<i>case sparse</i>	—	52	PONTEBBA	2.252/500	2.502
CLAVAIS	820	78	PASIAN DI PRATO	124/84	7.997	LAGLESIE-SAN LEOPOLDO	1.999/588	153
CLUDINICO	740	124	COLLOREDO DI PRATO	111/91	1.238	LAGLESIE-SAN LEOPOLDO	607	153
ENTRAMPO	541	138	COLLOREDO DI PRATO	98	1.197	<i>case sparse</i>	—	—
LENZONE	600	113	bonavilla	110	41	MONTE CAVALLO DI PONTEBBA (1)	2.252/1.125	—
LIARIIS	695	303	<i>case sparse</i>	—	—	PONTEBBA	2.025/500	2.097
LÙINCIS	519	167	PASIAN DI PRATO	109/84	4.822	PIETRATAGLIATA	522	141
LUINT	607	60	PASIAN DI PRATO* (1)	105	4.822	PONTEBBA*	568	1.905
MIONE	710	160	<i>case sparse</i>	—	—	<i>case sparse</i>	—	51
MUINA	526	216	PASSONS	124/109	1.937	STUDENA ALTA	2.058/600	122
OVARO*	525	872	PASSONS (2)	112	1.937	STUDENA ALTA	806	83
OVASTA	745	204	<i>case sparse</i>	—	—	aupa	903	39
braida (1)	750	7	<i>case sparse</i>	—	—	<i>case sparse</i>	—	—
<i>case sparse</i>	—	29	PAULARO	2.198/514	3.520	STUDENA BASSA	1.700/603	130
PAGNACCO	222/115	3.744	DIERICO	2.187/587	546	STUDENA BASSA	641	91
PAGNACCO	222/115	3.744	DIERICO	657	546	casali graben	625	19
FONTANABONA	202	78	<i>case sparse</i>	—	—	<i>case sparse</i>	—	20
LAZZACCO	189	195	PAULARO	2.198/608	2.129	PORPETTO	17/5	2.727
PAGNACCO* (1)	170	3.418	PAULARO*	648	1.803	PORPETTO	17/5	2.727
vanelis	133	22	RAVINIS	850	230	CASTELLO	12	494
<i>case sparse</i>	—	31	<i>case sparse</i>	—	96	CORGNOLO	12	270
PALAZZOLO DELLO STELLA	8/0	3.579	SALINO	1.959/514	845	PORPETTO*	10	1.414
PALAZZOLO DELLO STELLA	8/0	3.579	CHIAULIS	628	98	casali bratta	10	24
PALAZZOLO DELLO STELLA* (1)	5	2.827	SALINO	647	495	fornci foredana	8	36
casali marianis	2	76	TRELLI	776	216	pampaluna	10	154
modeano	8	40	<i>case sparse</i>	—	36	<i>case sparse</i>	—	335
nogali braide	2	52	PAVIA DI UDINE	77/45	5.398	POVOLETTO	380/116	4.878
podere pustot	8	30	LAUZACCO	77/47	5.398	POVOLETTO	380/116	4.878
<i>case sparse</i>	—	554	CASALI VALISELLA (1)	59	49	BELLAZOIA	137	149
PALMANOVA	41/19	5.712	CHIASOTTIS	49	101	GRIONS	124	536
PALMANOVA	41/19	5.712	LAUZACCO* (1)	59	855	POVOLETTO*	133	1.769
IALMICCO	30	777	LUMIGNACCO (2)	72	819	PRIMULACCO	155	452
PALMANOVA* (1)	27	4.837	PAVIA DI UDINE	67	901	RAVOSA-MAGREDIS	149	649
cooperativa tiziana residence	28	94	PERCOTO	56	1.534	SAVORGNANO DEL TORRE	169	914
<i>case sparse</i>	—	4	PERSEREANO	55	155	SIACCO	130	183
PALUZZA	2.769/495	3.282	RISANO	57	703	belvedere	142	43
CHIANEVATE (1)	2.769/1.700	—	cortello	67	36	casali cos	132	19
PALUZZA	2.020/495	1.961	moretto	75	54	marsure di sotto	134	28
PALUZZA*	602	1.572	popereacco	53	36	<i>case sparse</i>	—	136
RIVO	615	293	ronchi	52	23			
cima moscardo	778	28	<i>case sparse</i>	—	132			

segue TAV. 2 - Altitudine e popolazione residente dei Comuni, delle frazioni geografiche e delle località abitate

COMUNI FRAZIONI GEOGRAFICHE LOCALITÀ ABITATE	Altitudine m	Popolazione residente	COMUNI FRAZIONI GEOGRAFICHE LOCALITÀ ABITATE	Altitudine m	Popolazione residente	COMUNI FRAZIONI GEOGRAFICHE LOCALITÀ ABITATE	Altitudine m	Popolazione residente
POZZUOLO DEL FRIULI	87/50	6.341	PREPOTTO	719/72	1.065	PIGNANO	217	671
POZZUOLO DEL FRIULI	87/50	6.341	PREPOTTO	719/72	1.065	SAN GIACOMO*	235	1.106
CARPENETO	64	531	ALBANA	101	127	SAN PIETRO	224	403
POZZUOLO DEL FRIULI*	67	1.637	POIANIS (1)	90	49	ca' farra	240	39
SAMMARDENCHIA	63	777	PREPOTTO*	105	120	ca' lot	250	33
ZUGLIANO-TERENZANO- CARGNACCO (1)	76	3.204	bodigoi	124	50	canodusso	307	69
casali tosolini	77	40	bordon	281	28	san giovanni di monte (2)	449	5
case drigani	81	26	casali quecig	175	25	case sparse	—	—
molini manzano	68	57	castelmonte	618	30	RAVASCLETTO	2.176/665	883
case sparse	—	69	cialla	225	45	RAVASCLETTO	2.176/665	883
PRADAMANO	105/72	2.616	cladrecis	244	34	RAVASCLETTO*	950	372
PRADAMANO	105/72	2.616	codromaz	369	29	SOLARS	944	151
LOVARIA	77	317	cosson	141	17	ZOVELLO	921	260
PRADAMANO*	88	2.283	craoretto	128	52	case sparse	—	100
case sparse	—	16	novacuzzo	82	21	RAVEO	2.075/382	560
PRATO CARNICO	2.462/550	1.447	oborza	407	66	RAVEO	2.075/382	560
MONTE CIMON (1)	2.462/1.200	—	podresca	205	19	ESEMON DI SOPRA	386	125
PIERIA-PRATO	2.046/550	1.447	prepottischis	305	13	RAVEO*	518	432
AVAUSA	652	168	san pietro chiazzacco	339	15	case sparse	—	3
OSAIS-PESARIIS	750	458	case sparse	—	325	REANA DEL ROIALE	259/133	5.057
PIERIA-PRATO CARNICO*	686	510	PULFERO	1.641/157	1.832	REANA DEL ROIALE	259/133	5.057
SOSTASIO	689	155	MERSINO	1.641/225	261	MORENA (1)	170	134
pradumbli	678	55	MARSEU	592	104	QUALSO	192	678
prico	751	31	MEDVES	775	116	REANA DEL ROIALE*	166	2.651
truia	875	53	bardo	770	22	SAN BERNARDO (2)	135	34
case sparse	—	17	pozzera	640	19	VERGNACCO	175	787
PRECENICCO	7/0	1.695	case sparse	—	—	ZOMPITTA	172	673
PRECENICCO	7/0	1.695	MONTEFOSCA	1.237/202	221	casali gentilini	159	19
PRECENICCO* (1)	5	1.349	MONTEFOSCA	725	177	casali segatt	163	81
casali bianchini	3	12	paceida	714	44	case sparse	—	—
casali del mol	3	20	case sparse	—	—	REMANZACCO	127/86	4.703
titiano	3	38	PULFERO	1.084/157	1.350	REMANZACCO	127/86	4.703
case sparse	—	276	BIACIS	179	103	BATTIFERRO-MOLINI	99	278
PREMARIACCO	220/67	3.713	BRISCHIS	183	110	CERNEGLONS	96	470
PREMARIACCO	220/67	3.713	ERBEZZO	500	112	ORZANO	101	546
FIRMANO	114	162	LOCH-SPECOGNIS	185	58	REMANZACCO*	110	2.164
IPPLIS	109	225	PULFERO*	184	95	SELVIS	101	155
ORSARIA	106	1.022	TARCIETTA	230	137	ZIRACCO	121	601
PADERNO	105	92	TUOMAZ	576	65	casali della roggia	89	25
PREMARIACCO*	112	1.450	antro	316	27	casali magnis	116	46
azzano	102	94	bizonta	384	19	casali maniassi tedeschi	89	38
casali braidis	111	40	calla	753	69	marsura gugliola	119	59
casali pitassi	91	18	cicigolis	187	90	case sparse	—	321
casali potocco	111	27	clavora-ossiach	555	33	RESIA	2.587/338	1.547
spessa (1)	109	15	coceanzi	575	33	GNIVA	1.479/376	187
case sparse	—	568	domenis	350	32	GNIVA	460	105
PREONE	1.914/380	341	dorboli	525	14	lischiazze	525	57
PREONE	1.914/380	341	fiormi-cedarmas	610	21	case sparse	—	25
PREONE*	460	335	goregnavas	680	25	MONTE CANIN (1)	2.587/802	—
case sparse	—	6	lasiz	242	80	MONTE LAVARA (1)	1.906/772	—
PREPOTTO	719/72	1.065	scubina	575	14	OSEACCO	1.470/400	390
ALBANA	101	127	spignon	609	34	OSEACCO	490	384
POIANIS (1)	90	49	stupizza	201	61	case sparse	—	6
PREPOTTO*	105	120	uodgnach	550	19	MURIS	212	694
bodigoi	124	50	zapatocco	545	36			
bordon	281	28	zeiaz	328	19			
casali quecig	175	25	case sparse	—	44			
castelmonte	618	30						
cialla	225	45						
cladrecis	244	34						
codromaz	369	29						
cosson	141	17						
craoretto	128	52						
novacuzzo	82	21						
oborza	407	66						
podresca	205	19						
prepottischis	305	13						
san pietro chiazzacco	339	15						
case sparse	—	325						

segue TAV. 2 - **Altitudine e popolazione residente dei Comuni, delle frazioni geografiche e delle località abitate**

COMUNI FRAZIONI GEOGRAFICHE LOCALITÀ ABITATE	Altitudine <i>m</i>	Popolazione residente	COMUNI FRAZIONI GEOGRAFICHE LOCALITÀ ABITATE	Altitudine <i>m</i>	Popolazione residente	COMUNI FRAZIONI GEOGRAFICHE LOCALITÀ ABITATE	Altitudine <i>m</i>	Popolazione residente
PRATO	1.271/376	164	RIVIGNANO.	21/6	4.013	SAN GIOVANNI AL NATISONE	128/36	5.716
PRATO*	492	161	ARIIS	19/6	406	SAN GIOVANNI AL NATISONE	128/36	5.716
<i>case sparse</i>	—	3	ARIIS	12	337	DOLEGNANO-VILLANOVA DELLO IUDRIO(1).	72	2.168
SAN GIORGIO.	1.200/338	429	sella	12	44	MEDEUZZA	43	729
SAN GIORGIO	435	406	<i>case sparse</i>	—	25	SAN GIOVANNI AL NATISONE* (2)	66	2.819
tapot clanzon	369	18	RIVIGNANO.	21/9	3.607	<i>case sparse</i>	—	—
<i>case sparse</i>	—	5	FLAMBRUZZO	15	364	SAN LEONARDO.	719/147	1.236
STOLVIZZA.	1.720/437	290	RIVIGNANO* (1)	13	3.073	SAN LEONARDO	719/147	1.236
STOLVIZZA	572	289	<i>case sparse</i>	—	170	COSIZZA	198	108
<i>case sparse</i>	—	1	RONCHIS	12/6	1.898	MERSO DI SOPRA*	168	399
UCCEA.	1.663/562	87	FRAFOREANO	12/8	228	MERSO DI SOTTO	160	93
UCCEA	645	85	FRAFOREANO	9	202	SAN LEONARDO	168	86
<i>case sparse</i>	—	2	<i>case sparse</i>	—	26	altana	429	42
RESIUTTA.	1.958/299	445	RONCHIS	9/6	1.670	cemur	150	30
RESIUTTA	1.958/299	445	RONCHIS*	8	1.332	clastra	384	27
POVICI	323	136	fabbrica	9	81	cravero	480	46
RESIUTTA*	316	309	<i>case sparse</i>	—	257	crostu'	176	58
<i>case sparse</i>	—	—	RUDA	20/6	2.941	dolegna	210	38
RIGOLATO	2.350/588	976	RUDA	20/6	2.941	iainch	521	36
GIVIGLIANA	2.250/650	74	ALTURE	10	80	iesizza	354	44
GIVIGLIANA	1.120	58	MORTESINS	10	139	osgnetto	162	64
tors	867	16	PERTEOLE	11	707	picig	189	29
<i>case sparse</i>	—	—	RUDA*	12	1.390	postach	176	27
GRACCO.	1.841/625	31	SACILETTO	10	302	seuza	451	12
GRACCO	760	31	SAN NICOLO'	8	189	ussivizza	350	27
<i>case sparse</i>	—	—	cortona alta	10	27	<i>case sparse</i>	—	70
MONTE PLEROS (1)	2.350/1.300	—	la fredda	10	52	SAN PIETRO AL NATISONE	866/140	2.060
RIGOLATO.	1.793/588	814	<i>case sparse</i>	—	55	CLENIA	624/148	172
LUDARIA	795	272	SAN DANIELE DEL FRIULI	252/115	6.890	CLENIA	169	95
MAGNANINS	760	61	LAGO DI RAGOGNA (1)	185	—	cocevaro	187	32
RIGOLATO*	760	397	SAN DANIELE DEL FRIULI	252/115	6.890	correda	176	37
VALPICETTO	756	84	CIMANO	172	223	<i>case sparse</i>	—	8
<i>case sparse</i>	—	—	SAN DANIELE DEL FRIULI*	252	5.369	PONTEACCO	723/158	273
VUEZZIS.	2.000/650	57	VILLANOVA	155	1.160	PONTEACCO	210	192
VUEZZIS	878	45	aonedis di la'	167	26	mezzana	463	21
stalis	868	12	aonedis di qua	170	61	tiglio	191	60
<i>case sparse</i>	—	—	soprapaludo	160	46	<i>case sparse</i>	—	—
RIVE D'ARCANO.	240/125	2.443	<i>case sparse</i>	—	5	SAN PIETRO AL NATISONE	455/140	1.054
RIVE D'ARCANO	240/125	2.443	SAN GIORGIO DI NOGARO	10/0	7.688	AZZIDA	164	328
GIAVONS	147	197	SAN GIORGIO DI NOGARO	10/0	7.688	SAN PIETRO AL NATISONE*	175	570
POZZALIS (1)	197	322	PORTO NOGARO	4	425	SORZENTO	197	98
RIVE D'ARCANO*	175	649	SAN GIORGIO DI NOGARO*	7	4.964	becis	192	21
RODEANO	130	1.192	VILLANOVA	4	335	biarzo	161	37
arcano inferiore	196	34	ZELLINA	6	308	<i>case sparse</i>	—	—
arcano superiore (2)	212	9	boscat	8	19	VERNASSINO	866/196	223
<i>case sparse</i>	—	40	galli	6	121	VERNASSINO	458	46
			<i>case sparse</i>	—	1.516	cedron	204	25
						costa	512	60
						puoie	370	48
						sottovernassino	261	44
						<i>case sparse</i>	—	—
						VERNASSO	588/140	338
						PONTE SAN QUIRINO (1)	152	47

segue TAV. 2 - Altitudine e popolazione residente dei Comuni, delle frazioni geografiche e delle località abitate

COMUNI FRAZIONI GEOGRAFICHE LOCALITÀ ABITATE	Altitudine m	Popolazione residente	COMUNI FRAZIONI GEOGRAFICHE LOCALITÀ ABITATE	Altitudine m	Popolazione residente	COMUNI FRAZIONI GEOGRAFICHE LOCALITÀ ABITATE	Altitudine m	Popolazione residente
VERNASSO	161	257	MONTEMAGGIORE	1.641/356	267	case sparse	—	—
oculis	264	34	MONTEMAGGIORE	954	106	SUTRIO	1.970/494	1.510
case sparse	—	—	STERMIZZA	715	75	SUTRIO	1.970/494	1.510
SANTA MARIA LA LONGA	60/29	2.295	barza	902	29	NOIARIS	557	130
SANTA MARIA LA LONGA	60/29	2.295	losaz	853	28	PRIOLA	582	160
CROSADA (1)	59	54	case sparse	—	29	SUTRIO*	570	1.220
MERETO DI CAPITOLO (2)	33	414	SAVOGNA	634/196	291	case sparse	—	—
RONCHIETTIS	34	73	SAVOGNA*	235	214	TAIPANA	1.636/295	936
SANTA MARIA LA LONGA*	39	993	brizza di sopra	418	41	CORNAPPO	1.636/441	77
SANTO STEFANO UDINESE	48	130	brizza di sotto	345	36	CORNAPPO	521	77
TISSANO	47	466	case sparse	—	—	case sparse	—	—
case sparse	—	165	SEDEGLIANO	96/54	4.235	MONTEAPERTA	1.636/295	227
SAN VITO AL TORRE	37/17	1.365	SEDEGLIANO	96/54	4.235	MONTEAPERTA	608	195
SAN VITO AL TORRE	37/17	1.365	CODERNO	84	528	debellis	352	30
CRAUGLIO	19	477	GRADISCA	63	765	case sparse	—	2
NOGAREDO AL TORRE	32	254	GRIONS	86	334	MONTEMAGGIORE	1.620/415	65
SAN VITO AL TORRE* (1)	24	634	RIVIS	71	353	MONTEMAGGIORE	796	54
case sparse	—	—	SAN LORENZO	64	544	case sparse	—	11
SAN VITO DI FAGAGNA	146/106	1.691	SEDEGLIANO*	70	1.160	PLATISCHIS	1.069/381	101
SAN VITO DI FAGAGNA	146/106	1.691	TURRIDA	81	456	PLATISCHIS	663	101
RUSCLETTO	138	120	redenzicco	87	50	case sparse	—	—
SAN VITO DI FAGAGNA*	135	866	trebbia	83	23	PROSSENICCO	983/344	160
SILVELLA	131	705	case sparse	—	22	PROSSENICCO	547	160
case sparse	—	—	SOCCHIEVE	2.075/389	1.268	case sparse	—	—
SAURIS	2.474/766	463	MEDIIS	2.075/389	1.268	PROSSENICCO	983/344	160
LAGO DE LA MAINA (1)	977	—	DILIGNIDIS	601	105	PROSSENICCO	547	160
LATEIS	2.024/766	105	LUNGIS	551	139	case sparse	—	—
LATEIS	1.225	99	MEDIIS*	480	134	TAIPANA	1.065/320	306
case sparse	—	6	PRIUSO	472	193	TAIPANA*	478	306
SAURIS DI SOPRA	2.474/977	148	SOCCHIEVE	407	359	case sparse	—	—
SAURIS DI SOPRA*	1.400	148	VIASO	527	96	TALMASSONS	40/13	4.248
case sparse	—	—	avaris	486	15	TALMASSONS	40/15	4.248
SAURIS DI SOTTO	2.027/977	210	borgo siega di lungis	448	12	TALMASSONS*	30	4.187
SAURIS DI SOTTO	1.212	158	caprizi	518	15	case sparse	—	61
la maina	1.020	38	feltrone	716	75	TORSA (1)	22/13	—
case sparse	—	14	nonta	447	30	case sparse	—	—
SAVOGNA	1.641/196	1.029	case sparse	—	95	TAPOGLIANO	28/15	455
CEPLETISCHIS	1.000/300	170	STREGNA	912/198	731	TAPOGLIANO	28/15	455
CEPLETISCHIS	568	120	OBLIZZA	696/252	169	TAPOGLIANO*	19	455
gabrovizza	496	38	OBLIZZA	548	83	case sparse	—	—
polava	520	12	dughe	576	20	TARCENTO	872/189	8.883
case sparse	—	—	podgora	344	8	TARCENTO	872/189	8.883
MASSERIS	1.450/328	301	raune	510	48	CISERIIS	264	302
MASSERIS	761	132	saligoi	514	10	COLLALTO	200	452
TERCIMONTE	650	105	case sparse	—	—	LONERIACCO	240	340
iellina	600	18	STREGNA	702/198	319	SEDILIS	401	228
ieronizza	355	30	STREGNA*	404	71	TARCENTO* (1)	230	6.548
case sparse	—	16	cernetig	500	36	ZOMEAIS	244	206
			postregna	286	33	beorchian	440	29
			presserie	510	57	clotz (2)	346	24
			tribil inferiore	588	55	coia	394	79
			varch	584	31			
			case sparse	—	36			
			TRIBIL SUPERIORE	912/298	243			
			TRIBIL SUPERIORE	640	155			
			gnidovizza	582	51			
			polizza	575	37			

segue TAV. 2 - **Altitudine e popolazione residente dei Comuni, delle frazioni geografiche e delle località abitate**

COMUNI FRAZIONI GEOGRAFICHE LOCALITÀ ABITATE	Altitudine m	Popolazione residente	COMUNI FRAZIONI GEOGRAFICHE LOCALITÀ ABITATE	Altitudine m	Popolazione residente	COMUNI FRAZIONI GEOGRAFICHE LOCALITÀ ABITATE	Altitudine m	Popolazione residente
coia di levante	356	39	ronchi	3	31	fornelli di sotto	5	122
frisot	352	26	case sparse	—	111	gallinazza	2	43
malemaseria	399	18	TOLMEZZO	1.785/286	10.460	presedo	6	81
mattiu	327	25	CAZZASO	1.236/400	189	soda cloro	4	12
perinici	345	33	CAZZASO	688	141	case sparse	—	254
pobra	644	22	cazzaso nuova	750	39	TRASAGHIS	1.615/165	3.075
pradandons	200	55	case sparse	—	9	LAGO DI CAVAZZO (1)	195	—
sammardenchia	433	172	FUSEA	1.215/400	352	PEONIS	1.478/165	473
treps	336	54	FUSEA	698	352	PEONIS	197	473
villa	370	27	case sparse	—	—	case sparse	—	—
villin	362	29	ILLEGIO	1.642/370	492	TRASAGHIS	1.615/180	2.602
zucchia	317	25	ILLEGIO	570	492	ALESSO	197	1.015
case sparse	—	150	case sparse	—	—	AVASINIS	187	529
TARVISIO	2.677/608	5.985	IMPONZO-CADUNEA	1.130/365	619	BRAULINS	201	418
CAVE DEL PREDIL	2.071/776	911	IMPONZO-CADUNEA	400	619	TRASAGHIS*	217	547
CAVE DEL PREDIL	906	863	case sparse	—	—	oncedis	199	60
riofreddo	817	47	MONTE PALAVIERTE (1)	1.785/1.400	—	villa turchini	194	14
case sparse	—	1	TOLMEZZO	1.600/286	8.808	case sparse	—	19
LAGO DEL PREDIL (1)	959	—	CANEVA DI TOLMEZZO	320	458	TREPO CARNICO	1.959/639	854
LAGHI DI FUSINE (1)	929/924	—	CASANOVA	345	211	TREPO CARNICO	1.959/639	854
MONTE CREGNEDUL (2)	2.559/953	—	TERZO	380	307	TAUSIA	939	95
MONTE MANGART (2)	2.677/915	—	TOLMEZZO*	323	7.734	TREPO CARNICO*	671	741
MONTE ROBON (2)	2.125/1.125	—	lorenzaso	750	70	tavielle	875	18
TARVISIO	1.909/608	5.074	case sparse	—	28	case sparse	—	—
CAMPOROSSO IN VALCANALE	810	870	TORREANO	1.167/116	2.267	TREPO GRANDE	245/154	1.721
FUSINE IN VALROMANA	773	544	TORREANO	1.167/116	2.267	TREPO GRANDE	245/154	1.721
TARVISIO*	732	3.060	CANALUTTO	270	63	CARVACCO	185	201
coccau di sopra	774	56	MASAROLIS	660	175	TREPO GRANDE*	231	1.108
coccau di sotto	709	46	MONTINA	146	250	VENDOGGIO	181	309
coccau valico	672	32	PRESTENTO	175	274	borgo sala (1)	211	12
oltreacqua	770	21	REANT	676	14	borgo salariis	200	29
plezzut	750	30	RONCHIS	154	143	casali di treppo piccolo	169	23
rutte piccolo	808	75	TOGLIANO	138	255	casali di vendoglio	182	16
stazione di fusine laghi	848	30	TORREANO*	189	744	case sparse	—	23
case sparse	—	310	casali braida	130	51	TRICESIMO	239/133	6.584
TAVAGNACCO	180/114	10.323	casali costa	280	23	TRICESIMO	239/133	6.584
FELETTU UMBERTO	180/114	10.323	casali laurini	225	44	ARA GRANDE	191	331
BRANCO	137	428	case fornace	129	85	ARA PICCOLA	201	150
COLUGNA (1)	120	1.828	case pontarini	169	28	FELETTANO	203	153
FELETTU UMBERTO* (1)	132	6.654	case tecort	175	24	FRAELACCO	230	205
TAVAGNACCO	155	1.210	prefabbricati di togliano	127	43	LEONACCO	182	193
case sparse	—	203	tamoris	800	31	MORENA (1)	170	197
TEOR	12/4	2.066	case sparse	—	20	TRICESIMO*	199	4.695
TEOR	12/4	2.066	TORVISCOSA	15/1	3.683	borgo ellero	151	52
RIVAROTTA	4	520	TORVISCOSA	15/1	3.683	borgo filippi	191	25
TEOR* (1)	12	1.432	CHIARMACIS (1)	12	142	borgo michieli	152	33
casali volta	11	58	MALISANA	3	688	borgo tami	197	57
chiarmacis	8	32	TORVISCOSA*	3	1.759	casali montegrappa	223	46
case sparse	—	24	VILLAGGIO ROMA	7	193	case vendasio	195	45
TERZO D'AQUILEIA	5/1	2.441	arrodola	4	22	castello (2)	225	6
TERZO D'AQUILEIA	5/1	2.441	arrodola nuova	6	123	luseriaccio	212	47
TERZO D'AQUILEIA* (1)	5	2.201	arsa	12	76	case sparse	—	349
malborghetto (2)	5	32	banduzzi	4	46			
ponterosso	2	66	casali di sopra	4	16			
			casali di sotto	6	27			
			fornelli di sopra	7	79			

segue TAV. 2 - Altitudine e popolazione residente dei Comuni, delle frazioni geografiche e delle località abitate

COMUNI FRAZIONI GEOGRAFICHE LOCALITÀ ABITATE	Altitudine <i>m</i>	Popolazione residente	COMUNI FRAZIONI GEOGRAFICHE LOCALITÀ ABITATE	Altitudine <i>m</i>	Popolazione residente	COMUNI FRAZIONI GEOGRAFICHE LOCALITÀ ABITATE	Altitudine <i>m</i>	Popolazione residente
TRIVIGNANO UDINESE . . .	51/32	1.718	VENZONE	1.958/217	2.340	casolari vinadia	338	40
TRIVIGNANO UDINESE	51/32	1.718	RIVOLI BIANCHI (1)	700/213	—	case sparse	—	—
CLAUIANO	36	480	case sparse	—	—	VILLA VICENTINA	10/4	1.255
MELAROLO	50	118	VENZONE	1.958/217	2.340	VILLA VICENTINA	10/4	1.255
MERLANA	46	122	CARNIA	257	428	CAPODISOPRA (1)	8	422
TRIVIGNANO UDINESE*	43	972	NUOVA PORTIS	241	147	VILLA VICENTINA*	9	684
case sparse	—	26	PIOVERNO	245	194	borgo candaletis	7	21
UDINE	138/71	102.021	VENZONE*	230	1.385	borgo malborghetto (2)	5	16
UDINE	138/71	102.021	borgo fracjarandis	234	22	borgo pacco	4	33
SAN BERNARDO (1)	135	59	case rivoli bianchi	223	24	borgo sandrigo	4	79
UDINE* (2)	113	101.845	portis vecchio (2)	241	5	case sparse	—	—
case sparse	—	117	case sparse	—	135	VISCO	26/21	707
VARMO	28/9	3.198	VERZEGNIS	1.914/292	982	VISCO	26/21	707
VARMO	28/9	3.198	CHIAULIS	1.914/292	982	VISCO* (1)	24	707
BELGRADO	17	199	CHIAICIS	527	300	case sparse	—	—
CANUSSIO	10	457	CHIAULIS*	407	223	ZUGLIO	1.765/386	741
GRADISCUTTA	19	269	INTISSANS	451	177	FIELIS	1.765/450	97
MADRISIO	13	68	VILLA	442	239	FIELIS	825	97
ROMANS	19	636	santo stefano	421	16	case sparse	—	—
ROVEREDO	19	511	case sparse	—	27	SEZZA	1.350/450	144
SANTA MARIZZA	21	158	LAGO DI VERZEGNIS (1)	475	—	SEZZA	648	144
VARMO*	18	725	VILLA SANTINA	1.500/326	2.057	case sparse	—	—
casali di belgrado	19	28	GRETO DI FIUME (1)	400/356	—	ZUGLIO	915/386	500
casali levada	18	36	VILLA SANTINA	1.500/326	2.057	ZUGLIO*	429	500
cornazzai	16	60	INVILLINO	348	441	case sparse	—	—
case sparse	—	51	VILLA SANTINA* (2)	363	1.554	ZUGLIO*	429	500
			casolari piluc	344	22	case sparse	—	—

TAV. 3 - Località abitate e relativa ampiezza demografica

LOCALITÀ ABITATE	Classi di ampiezza demografica	Codice dei Comuni di appartenenza	LOCALITÀ ABITATE	Classi di ampiezza demografica	Codice dei Comuni di appartenenza	LOCALITÀ ABITATE	Classi di ampiezza demografica	Codice dei Comuni di appartenenza
AGRONS	*	067	BASAGLIAPENTA	**	009	borgo sandrigo	*	134
AIELLO DEL FRIULI*	***	001	BASALDELLA (1)	***	016	borgo schiratti	*	053
ALBANA	*	085	BASILIANO-VISSANDONE*	**	009	borgo scubla	*	036
ALESSO	**	124	BATTIFERRO-MOLINI	**	091	borgo siega di lungis	*	110
allegnidis	*	047	BEANO	**	027	borgo tamar	*	065
ALNICCO	**	063	becis	*	103	borgo tami	*	127
altana	*	102	BELGRADO	*	130	borgo val	*	006
ALTURE	*	098	BELLAZOIA	*	078	BORGO ZURINI	**	052
AMARO*	**	002	belvedere	*	078	boscat	*	100
AMPEZZO*	**	003	BELVEDERE	*	004	BOTTENICCO	**	060
ANDRAZZA	*	041	beorchian	*	116	braida (1)	*	067
andreuza	*	013	BERTIOLO*	***	010	braida (1)	*	029
antro	*	086	BEVAZZANA	**	046	BRANCO	**	118
aonedis di la'	*	099	BIACIS	*	086	BRAULINS	**	124
aonedis di qua	*	099	biarzo	*	103	BRAZZACCO	**	063
aplia	*	006	BIAUZZO	**	027	brazzacco alto	*	063
AQUILEIA*	***	004	BICINICCO*	**	011	BRESSA	**	016
ARA GRANDE	**	127	bizonta	*	086	brida di sopra	*	045
ARA PICCOLA	*	127	BLESSANO	**	009	brida di sotto	*	045
arcano inferiore	*	095	bodigo	*	085	BRISCHIS	*	086
arcano superiore (2)	*	095	bonavilla	*	072	brizza di sopra	*	108
ARIIS	**	096	BONZICCO	**	032	brizza di sotto	*	108
arrodola	*	123	BORDANO*	**	012	BUGNINS	*	015
arrodola nuova	*	123	bordon	*	085	bugnins vecchio	*	015
arsa	*	123	borgata mezzoli	*	032	BUIA*	***	013
ARTA TERME*	**	005	borgo brunner	*	004	BUTTEA	*	047
ARTEGNA* (1)	***	006	borgo candaletis	*	134	BUTTRIO*	***	014
ATTIMIS*	**	007	borgo carbonaria	*	063	CABIA	**	005
aupa	*	076	borgo di mezzo	*	065	ca' farra	*	087
AVAGLIO	**	047	borgo ellero	*	127	ca' florida	*	046
avaris	*	110	borgo filippi	*	127	CALGARETTO	*	029
AVASINIS	**	124	borgo fracjarandis	*	131	calla	*	086
AVAUSA	*	081	borgo lase	*	065	ca' lot	*	087
aveacco	*	028	borgo malborghetto (2)	*	134	ca' marignane	*	004
azzano	*	083	BORGO MARANO (1)	*	063	CAMINO AL TAGLIAMENTO*	**	015
AZZIDA	**	103	borgo michieli	*	127	CAMPEGLIO	**	036
BAGNARIA ARSA	**	008	BORGO MODENA (1)	*	023	campiolo	*	059
BAGNI DI LUSNIZZA	*	054	borgo molino	*	065	campo	*	013
balador	*	033	borgo pacco	*	134	CAMPOFORMIDO*	**	016
banduzzi	*	123	BORGO PONTE	*	007	CAMPOLONGHETTO (1)	**	008
BARAZZETTO	**	031	borgo sala (2)	*	013	CAMPOLONGO AL TORRE-CAVENZANO*	**	017
bardo	*	086	borgo sala (1)	*	126	CAMPOROSSO IN VALCANALE	**	117
barza	*	108	borgo salariis	*	126			

segue TAV. 3 - Località abitate e relativa ampiezza demografica

LOCALITÀ ABITATE	Classi di ampiezza demografica	Codice dei Comuni di appartenenza	LOCALITÀ ABITATE	Classi di ampiezza demografica	Codice dei Comuni di appartenenza	LOCALITÀ ABITATE	Classi di ampiezza demografica	Codice dei Comuni di appartenenza
canalaz	*	045	casali di treppo piccolo	*	126	casolari vinadia	*	133
canal del ferro di sopra	*	036	casali di vendoglio	*	126	CASSACCO*	***	019
canal del ferro di sotto	*	036	casali franca	*	008	castelerio	*	058
CANAL DI GRIVO'	*	036	casali galassi	*	027	CASTELLO	**	077
canale alto	*	036	casali gallo	*	030	castello (2)	*	127
CANALUTTO	*	122	casali gentilini	*	090	castelmonte	*	085
cancellier	*	007	casali graben	*	076	CASTIONS DELLE MURA	**	008
candelet	*	038	casali laurini	*	122	CASTIONS DI STRADA* (1)	***	020
CANEBOLA	*	036	casali levada	*	130	CAVAZZO CARNICO*	**	021
CANEVA DI TOLMEZZO	**	121	casali luca	*	075	CAVE DEL PREDIL	**	117
canodusso	*	087	casali magnis	*	091	CAZZASO	*	121
CANUSSIO	**	130	casali maniassi tedeschi	*	091	cazzaso nuova	*	121
CAPODISOPRA (1)	**	134	casali marianis	*	069	CEDARCHIS	**	005
CAPORIACCO (1)	**	028	casali michieli	*	008	cedron	*	103
capovilla	*	061	casali molini lini	*	037	CELLA	*	067
caprizi	*	110	casali montegrappa	*	127	cemur	*	102
CARLINO*	**	018	casali pitassi	*	083	CEPLETISCHIS	*	108
CARNIA	**	131	casali potocco	*	083	CERCIVENTO*	**	022
CARPACCO	**	032	casali quecig	*	085	CERGNEU INFERIORE	*	065
CARPENETO	**	079	casali scodellaro	*	027	CERGNEU SUPERIORE	*	065
CARVACCO	**	126	casali segatt	*	090	CERNEGLONS	**	091
casabianca	*	049	casali tosolini	*	079	cernetig	*	111
CASALE DELLA MADONNA (1)	**	018	CASALI VALISELLA (1)	*	074	CERVIGNANO DEL FRIULI*	***	023
casali antonini	*	017	CASALI VENA (1)	*	037	CESARIIS	*	051
casali bertossi	*	036	casali volta	*	119	CESCLANS	*	021
casali bianchini	*	082	casali zanoni	*	026	CHIAICIS	**	132
casali birri	*	055	CASANOVA	**	121	CHIALMINIS	*	065
casali braida	*	122	CASA NUOVA (1)	*	057	chiandelin	*	022
casali braidis	*	083	casasola	*	025	chiaranda	*	059
casali bratta	*	077	CASASOLA (1)	*	013	chiarmacis	*	119
casali chiamot	*	037	CASCINA RINALDI (1)	*	030	CHIARMACIS (1)	*	123
casali comini	*	030	case collevillano	*	036	CHIASSELLIS	**	062
casali cos	*	036	case drigani	*	079	CHIASOTTIS	*	074
casali cos	*	078	case fornace	*	122	chiassis	*	047
casali costa	*	122	case gortani	*	023	CHIAULIS	*	073
casali cret - casali muse	*	071	case pontarini	*	122	CHIAULIS*	**	132
casali cristo	*	071	case presa	*	036	CHIOPRIS*	**	024
casali della roggia	*	091	case rivoli bianchi	*	131	chiout di puppe	*	033
casali del mol	*	082	case san teodato	*	036	chiout zuquin	*	033
casali de luca	*	036	case tecort	*	122	CHIUSAFORTE*	**	025
casali di belgrado	*	130	case vendasio	*	127	cialla	*	085
casali di sopra	*	123	casolari piluc	*	133	cicigolis	*	086
casali di sotto	*	123	casolari pradis	*	035	cima moscardo	*	071

segue TAV. 3 - Località abitate e relativa ampiezza demografica

LOCALITÀ ABITATE	Classi di ampiezza demografica	Codice dei Comuni di appartenenza	LOCALITÀ ABITATE	Classi di ampiezza demografica	Codice dei Comuni di appartenenza	LOCALITÀ ABITATE	Classi di ampiezza demografica	Codice dei Comuni di appartenenza
CIMANO	**	099	correda	*	103	FAEDIS*	**	036
ciolos	*	040	cortello	*	074	FAGAGNA*	***	037
CISERIIS	**	116	cortona alta	*	098	fari	*	039
CISTERNA	**	031	COSEANO*	**	031	faris	*	007
CIVIDALE DEL FRIULI*	***	026	COSIZZA	*	102	FAUGLIS	**	044
CLABUZZARO	*	034	cosson	*	085	FELETTANO	*	127
cladrecis	*	085	costa	*	022	FELETTIS	**	011
clap	*	036	costa	*	103	FELETTO UMBERTO* (1)	***	118
clastra	*	102	costapiana	*	036	feltrone	*	110
CLAUIANO	**	128	costne	*	045	FIELIS	*	136
CLAVAIS	*	067	crai	*	034	FIRMANO	*	083
clavora-ossiach	*	086	craoretto	*	085	FLAGOGNA	**	137
CLENIA	*	103	CRAS*	*	034	FLAIBANO*	**	039
CLEULIS	**	071	CRAUGLIO	**	105	FLAIPANO	*	061
CLODIG*	*	045	cravero	*	102	FLAMBRUZZO	**	096
clotz (1)	*	065	cretto di sotto	*	061	flormi-cedarmas	*	086
clotz (2)	*	116	CROSADA (1)	*	104	FONTANABONA	*	068
CLUDINICO	*	067	crostu'	*	102	FORGARIA NEL FRIULI*	**	137
coccau di sopra	*	117	CUCCANA	*	011	fornaci foredana	*	077
coccau di sotto	*	117	cucco	*	054	fornalis	*	026
coccau valico	*	117	curminie	*	061	fornelli di sopra	*	123
coceanzi	*	086	debellis	*	113	fornelli di sotto	*	123
cocevaro	*	103	dei broili	*	057	FORNI AVOLTRI*	**	040
CODERNO	**	109	DIERICO	**	073	FORNI DI SOTTO*	**	042
CODROIPO*	***	027	DIGNANO*	**	032	FRAELACCO	**	127
codromaz	*	085	DILIGNIDIS	*	110	FRAFOREANO	**	097
coia	*	116	DOGNA*	*	033	frassenetto	*	040
coia di levante	*	116	dolegna	*	102	FRESIS	*	035
COLLALTO	**	116	DOLEGNANO-VILLANOVA DELLO IUDRIO(1)	***	101	frisot	*	116
COLLINA	*	040	domenis	*	086	FUSEA	**	121
colloredo	*	036	dorboli'	*	086	FUSINE IN VALROMANA	**	117
COLLOREDO DI MONTE ALBANO-LAUZZANA*	**	028	DORDOLLA	*	059	gabrovizza	*	108
COLLOREDO DI PRATO	**	072	DRENCHIA	*	034	GALLERIANO	**	048
COLUGNA (1)	**	118	dughe	*	111	galli	*	100
COLZA	*	035	ENEMONZO*	**	035	gallinazza	*	123
COMegliANS*	**	029	englaro di sopra	*	071	GEMONA*	***	043
cooperativa tiziana residence	*	070	englaro di sotto	*	071	GIAVONS	*	095
CORGNolo	**	077	entesano	*	028	ginata	*	038
CORNAPPO	*	113	ENTRAMPO	*	067	GIVIGLIANA	*	094
cornazzai	*	130	ERBEZZO	*	086	GLAUNICCO	*	015
CORNINO	**	137	ESEMOM DI SOPRA	*	089	gnidovizza	*	111
CORNO DI ROSAZZO*	***	030	fabbrica	*	097	GNIVA	*	092
						GONARS* (1)	***	044

segue TAV. 3 - Località abitate e relativa ampiezza demografica

LOCALITÀ ABITATE	Classi di ampiezza demografica	Codice dei Comuni di appartenenza	LOCALITÀ ABITATE	Classi di ampiezza demografica	Codice dei Comuni di appartenenza	LOCALITÀ ABITATE	Classi di ampiezza demografica	Codice dei Comuni di appartenenza
goregnavas	*	086	LEVATA	*	038	mattiuiz	*	116
GORGIO	**	046	LIARIIS	**	067	mauria (2)	*	041
GRACCO	*	094	LIESSA	*	045	mazzanins	*	063
GRADISCA	**	109	LIGNANO SABBIA DORO*	***	049	mazzoletta (1)	*	038
GRADISCU TTA	**	130	LIGOSULLO*	*	050	mazzoletta (1)	*	004
grauzaria	*	059	lischiazze	*	092	MEDEUZZA	**	101
gravis	*	007	LOCH-SPECOGNIS	*	086	MEDIIS*	*	110
grimacco inferiore	*	045	LOMBAI	*	045	MEDVES	*	086
grimacco superiore	*	045	LONERACCO	**	116	MELAROLO	*	128
GRIONS	**	078	lorenzaso	*	121	MELS (2)	**	028
GRIONS	**	109	losaz	*	108	MENA	*	021
GRIS	**	011	LOVARIA	**	080	MERETO DI CAPITOLO (2)	**	104
guspergo	*	026	LOVEA	*	005	MERETO DI TOMBA*	**	058
ia nich	*	102	LUDARIA	**	094	MERLANA	*	128
IALMICCO	**	070	LUINCIS	*	067	MERSO DI SOPRA*	**	102
iellina	*	108	LUINT	*	067	MERSO DI SOTTO	*	102
ieronizza	*	108	LUMIGNACCO (2)	**	074	mezzana	*	103
iesizza	*	102	LUNGIS	*	110	MICOTTIS	*	051
ILLEGIO	**	121	luseriacco	*	127	MIELI	*	029
IMPONZO-CADUNEA	**	121	LUSEVERA	**	051	MIONE	*	067
INTERNEPPO	**	012	MADRISIO (2)	**	037	modeano	*	069
INTISSANS	*	132	MADRISIO	*	130	modotto	*	063
INVILLINO	**	133	MAGNANINS	*	094	MOGGIO DI SOPRA	**	059
IPPLIS	**	083	MAGNANO IN RIVIERA* (1)	**	052	MOGGIO DI SOTTO*	**	059
ISOLA*	*	061	MAIASO	*	035	MOIMACCO*	**	060
isoletta	*	038	MAJANO* (1)	***	053	molinars	*	007
jouf	*	061	MALBORGHETTO*	**	054	molini manzano	*	079
krivaja	*	033	malborghetto (2)	*	120	molino	*	015
la fredda	*	098	malemaseria	*	116	molino di farla	*	053
LAGLESIE-SAN LEOPOLDO	*	076	MALISANA	**	123	molino di mezzo	*	044
laibacco	*	028	maneral	*	056	molino vecchio	*	075
la maina	*	107	MANZANO* (1)	***	055	monte	*	013
lase	*	034	MANZINELLO	**	055	MONTEAPERTA	*	113
lasiz	*	086	MARANO LAGUNARE* (3)	***	056	MONTEFOSCA	*	086
LATEIS	*	107	MARANZANIS	*	029	MONTEMAGGIORE	*	108
LATISANA*	***	046	MARSEU	*	086	MONTEMAGGIORE	*	113
LAUCO*	**	047	marsura gugiola	*	091	MONTEPRAT	*	137
LAUZACCO* (1)	**	074	marsure di sotto	*	078	MONTEPRATO	*	065
LAVARIANO	**	062	MARTIGNACCO*	***	057	MONTINA	**	122
LAZZACCO	*	068	marussig	*	055	MORENA (1)	*	127
LENZONE	*	067	MASAROLIS	*	122	MORENA (1)	*	090
LEONACCO	*	127	MASERIS	*	031	moretto	*	074
LESTIZZA*	**	048	MASSERIS	*	108	MORTEGLIANO*	***	062

segue TAV. 3 - Località abitate e relativa ampiezza demografica

LOCALITÀ ABITATE	Classi di ampiezza demografica	Codice dei Comuni di appartenenza	LOCALITÀ ABITATE	Classi di ampiezza demografica	Codice dei Comuni di appartenenza	LOCALITÀ ABITATE	Classi di ampiezza demografica	Codice dei Comuni di appartenenza
MORTESINS	*	098	paceida	*	086	plan di coces	*	005
MORUZZO*	**	063	paciuch (2)	*	034	PLASENCIS	**	058
MUINA	**	067	PADERNO	*	083	PLATAZ	*	045
MURIS	**	087	PAGNACCO* (1)	**	068	PLATISCHIS	*	113
murzalis	*	050	palazzatto	*	038	plezzut	*	117
MUSCLETTO	*	027	palazzo antonini	*	008	plugna	*	047
muses	*	071	PALAZZOLO DELLO STELLA* (1)	**	069	pobra	*	116
musi	*	051	PALMANOVA* (1)	**	070	POCENIA*	**	075
MUZZANA DEL TURGNANO*	**	064	PALUZZA*	**	071	podere pustot	*	069
NESPOLEDO	**	048	pampaluna	*	077	podgora	*	111
NIMIS*	**	065	PANTIANICCO	**	058	podlach	*	045
noax	*	030	PAPARIANO	**	038	podresca	*	085
nogali braide	*	069	paradiso	*	075	POIANIS (1)	*	085
NOGAREDO AL TORRE	**	105	PASIAN DI PRATO* (1)	**	072	polava	*	108
NOGAREDO DI CORNO	**	031	PASSARIANO	**	027	polizza	*	111
NOGAREDO DI PRATO	**	057	PASSONS (2)	**	072	PONTEACCO	*	103
NOIARETTO	*	029	PAULARO*	**	073	PONTEBBA*	**	076
NOIARIS	*	112	PAVIA DI UDINE	**	074	ponte di sutrio (2)	*	071
nongruella	*	065	pecolle di sopra	*	065	ponterosso	*	120
nonta	*	110	pecolle di sotto	*	065	PONTE SAN QUIRINO (1)	*	103
novacco	*	001	pedrosa	*	036	PONTE SAN QUIRINO (1)	*	026
novacuzzo	*	085	PEONIS	**	124	ponte taglio	*	027
NUOVA PORTIS	*	131	PERCOTO	**	074	ponte tiel	*	038
OBENETTO	*	034	perinici	*	116	popereacco	*	074
OBLIZZA	*	111	pers (1)	*	051	PORPETTO*	**	077
oborza	*	085	PERSEREANO	*	074	portis vecchio (2)	*	131
oculis	*	103	PERTEGADA	**	046	porto	*	033
OLEIS	**	055	PERTEOLE	**	098	PORTO NOGARO	**	100
oltreacqua	*	117	peternel	*	034	PORZUS	*	007
OLTRIS	*	003	pevere	*	028	postach	*	102
oncedis	*	124	PIAN DI LA'	*	025	postregna	*	111
ONTAGNANO	**	044	piani di lizza (1)	*	040	POVICI	*	093
ORGNANO	**	009	piani di qua	*	025	POVOLARO	*	029
ORSARIA	**	083	picig	*	102	POVOLETTO*	**	078
ORZANO	**	091	PIEDIM	*	005	POZZALIS (1)	**	095
OSAIS-PESARIIS	**	081	PIERIA-PRATO CARNICO*	**	081	POZZECCO	**	010
OSEACCO	**	092	PIETRATAGLIATA	*	076	pozzera	*	086
osgnetto	*	102	pieve di rosa	*	015	POZZUOLO DEL FRIULI*	**	079
OSOPPO*	**	066	PIGNANO	**	087	PRADAMANO*	**	080
OVARO*	**	067	pineta	*	066	pradandons	*	116
OVASTA	**	067	PIOVERNO	*	131	PRADIELIS	**	051
OVEDASSO	*	059	pizzacca	*	038	pradis	*	059
oznebrida	*	034	plan del sac	*	003	pradis	*	028

segue TAV. 3 - Località abitate e relativa ampiezza demografica


LOCALITÀ ABITATE	Classi di ampiezza demografica	Codice dei Comuni di appartenenza	LOCALITÀ ABITATE	Classi di ampiezza demografica	Codice dei Comuni di appartenenza	LOCALITÀ ABITATE	Classi di ampiezza demografica	Codice dei Comuni di appartenenza
pradulins	*	018	RIVIGNANO* (1)	***	096	SAN MARCO	**	058
pradumbli	*	081	RIVIS	**	109	SAN MARTINO	**	027
prapotnizza	*	034	RIVO	**	071	SAN NICOLO'	*	055
PRATO*	*	092	RIVOLI	**	066	SAN NICOLO'	*	098
PRECENICCO* (1)	**	082	RIVOLTO - LONCA	**	027	san pietro	*	027
prefabbricati di togliano	*	122	RODEANO	**	095	SAN PIETRO	**	087
PREMARIACCO*	**	083	ROMANS	**	130	SAN PIETRO AL NATISONE*	**	103
PREONE*	**	084	ronchi	*	120	san pietro chiazzacco	*	085
prepottischis	*	085	ronchi	*	074	SAN ROCCO	**	137
PREPOTTO*	*	085	RONCHIETTIS	*	104	SAN SALVATORE	*	053
presedo	*	123	RONCHIS*	**	097	santa caterina	*	054
presserie	*	111	RONCHIS	*	122	SANTA MARGHERITA (2)	*	063
PRESTENTO	**	122	RONCHIS	*	036	SANTA MARIA	**	048
prico	*	081	rosazzo	*	055	SANTA MARIA LA LONGA*	**	104
PRIMULACCO	**	078	ROVEREDO	*	025	SANTA MARIZZA	*	130
PRIOLA	*	112	ROVEREDO	**	130	SANT'ANTONIO	*	038
PRIUSO	*	110	rucchin	*	045	SANT'ODORICO	**	039
PRIVANO	*	008	RUDA*	**	098	san tomaso	*	018
PROSSENICCO	*	113	runchia	*	029	santo stefano	*	132
PULFERO*	*	086	RUSCLETTO	*	106	SANTO STEFANO UDINESE	*	104
puoie	*	103	rutte piccolo	*	117	SAN VALENTINO*	***	038
PURGESSIMO	**	026	SACILETTO	**	098	SAN VIDOTTO	**	015
QUALSO	**	090	salandri	*	007	SAN VITO AL TORRE (1)	*	001
RACCHIUISO	**	007	SALETTO	*	025	SAN VITO AL TORRE* (1)	**	105
RACCOLANA	*	025	saligoj	*	111	SAN VITO DI FAGAGNA*	**	106
RAMANDOLO	*	065	SALINO	**	073	san volfango (3)	*	034
raune	*	111	SAMMARDENCHIA	**	079	san zili	*	004
RAVASCLETTO*	**	088	sammardenchia	*	116	saps	*	059
RAVEO*	**	089	SAN BERNARDO (1)	*	129	SAURIS DI SOPRA*	*	107
RAVINIS	**	073	SAN BERNARDO (2)	*	090	SAURIS DI SOTTO	*	107
RAVOSA-MAGREDIS	**	078	SAN DANIELE DEL FRIULI*	***	099	SAVOGNA*	**	108
REANA DEL ROIALE*	***	090	SAN GERVASIO	*	018	SAVORGNANO DEL TORRE	**	078
REANT	*	122	SAN GIACOMO*	**	087	SCLAUNICCO	**	048
redenzicco	*	109	SAN GIORGIO	**	092	scovertz	*	007
REMANZACCO*	***	091	SAN GIORGIO DI NOGARO*	***	100	scubina	*	086
RESIUTTA*	**	093	SAN GIOVANNI AL NATISONE* (2)	***	101	SEDEGLIANO*	**	109
RIGOLATO*	**	094	san giovanni di monte (2)	*	087	SEDILIS	**	116
riofreddo	*	117	SANGUARZO	**	026	sella	*	096
RISANO	**	074	SAN LEONARDO	*	102	sella nevea	*	025
RIVALPO	*	005	SAN LORENZO	**	109	SELVIS	*	091
RIVAROTTA	**	119	SAN LORENZO	**	038	seuza	*	102
RIVE D'ARCANO*	**	095	SAN LORENZO	**	055	seuza	*	045
rividischia	*	027	SAN LORENZO	**	055	SEVEGLIANO* (2)	**	008

segue TAV. 3 - Località abitate e relativa ampiezza demografica


LOCALITÀ ABITATE	Classi di ampiezza demografica	Codice dei Comuni di appartenenza	LOCALITÀ ABITATE	Classi di ampiezza demografica	Codice dei Comuni di appartenenza	LOCALITÀ ABITATE	Classi di ampiezza demografica	Codice dei Comuni di appartenenza
SEZZA	*	136	TARVISIO*	***	117	UGOVIZZA	**	054
SIACCO	*	078	TAUSIA	*	125	uodgnach	*	086
SIGILLETTO	*	040	TAVAGNACCO	**	118	ussivizza	*	102
SILVELLA	**	106	tavielle	*	125	uttano	*	001
SOCCHIEVE	**	110	TELESSAE (2)	*	057	val	*	047
soda cloro	*	123	TEOR* (1)	**	119	VALBRUNA	*	054
SOLARS	*	088	TERCIMONTE	*	108	VALLE	*	005
SOMPLAGO	*	021	TERZO	**	121	VALLE	*	036
soprapaludo	*	099	TERZO D'AQUILEIA* (1)	***	120	VALLEMONTANA	*	065
soravilla	*	026	TERZO D'AQUILEIA (2)	*	023	VALPICETTO	*	094
sornico inferiore	*	006	tiglio	*	103	vanelis	*	068
sornico superiore	*	006	TIMAU	**	071	varch	*	111
SORZENTO	*	103	TISSANO	**	104	VARIANO	**	009
SOSTASIO	*	081	titiano	*	082	VARMO*	**	130
SOT CRETZ (1)	*	047	TOGLIANO	**	122	vas	*	047
sottovernassino	*	103	TOLMEZZO*	***	121	VEDRONZA*	*	051
spessa (1)	*	083	TOMBA	**	058	VENDOGGIO	**	126
spessa (2)	*	026	TOPOLO'	*	045	VENZONE*	**	131
spessa alta	*	026	TORLANO DI SOPRA	**	065	VERGNACCO	**	090
spignon	*	086	TORREANO*	**	122	VERNASSINO	*	103
stalis	*	094	tors	*	094	VERNASSO	**	103
stazione di fusine laghi	*	117	TORSA	**	075	VIASO	*	110
STERMIZZA	*	108	TORVISCOSA*	**	123	via stazione	*	033
STERPO	*	010	TRASAGHIS*	**	124	VICO*	**	041
STOLVIZZA	**	092	TRAVA	*	047	vidal	*	022
STRACCIS	*	015	trebbia	*	109	vidali	*	033
STRASSOLDO	**	023	TRELLI	**	073	VIDULIS	**	032
STREGNA*	*	111	tre pietre	*	060	VILLA	**	132
STUDENA ALTA	*	076	TREPPA CARNICO*	**	125	villa	*	116
STUDENA BASSA	*	076	TREPPA GRANDE*	**	126	villa bruna	*	018
stupizza	*	086	treps	*	116	VILLACACCIA	**	048
SUBIT	*	007	tribil inferiore	*	111	VILLAGGIO ROMA	*	123
SUTRIO*	**	112	TRIBIL SUPERIORE	*	111	villaggio stinsans	*	041
sverinaz	*	045	TRICESIMO*	***	127	villa naglos	*	055
TAIPANA*	**	113	trinco	*	034	VILLANOVA	*	051
TALMASSONS*	***	114	TRIVIGNANO UDINESE*	**	128	villanova	*	025
tamaroz	*	025	truia	*	081	VILLANOVA	**	099
tamoris	*	122	trusgne	*	034	VILLANOVA	**	100
TAPOGLIANO*	**	115	TUALIS	*	029	VILLAORBA	**	009
tapot clanzon	*	092	TUOMAZ	*	086	VILLA SANTINA* (2)	**	133
TARCENTO* (1)	***	116	TURRIDA	**	109	villa turchini	*	124
TARCETTA	*	086	UCCEA	*	092	VILLA VICENTINA*	**	134
TARTINIS	*	035	UDINE* (2)	***	129	ville di mezzo	*	045

segue TAV. 3 - Località abitate e relativa ampiezza demografica

LOCALITÀ ABITATE	Classi di ampiezza demografica	Codice dei Comuni di appartenenza	LOCALITÀ ABITATE	Classi di ampiezza demografica	Codice dei Comuni di appartenenza	LOCALITÀ ABITATE	Classi di ampiezza demografica	Codice dei Comuni di appartenenza
villin	*	116	VOLTOIS	*	003	ZOMEAIS	**	116
VINAIO	*	047	VUEZZIS	*	094	ZOMPITTA	**	090
viola	*	004	ZAMPARIUL	**	061	ZOVELLO	**	088
VISCO (2)	*	001	zapatocco	*	086	zucchia	*	116
VISCO* (1)	**	135	zeiaz	*	086	ZUGLIANO-TERENZANO-CARGNACCO (1)	**	079
VISCONI	**	024	ZELLINA	**	100	ZUGLIO*	**	136
viui	*	023	ZIRACCO	**	091	zuodar	*	034



note alle tavole 2 e 3



NOTE PER SINGOLO COMUNE

AIELLO DEL FRIULI

- (1) CENTRO CONTIGUO AL CENTRO OMONIMO DEL COMUNE DI SAN VITO AL TORRE.
- (2) FRAZIONE SPECIALE: MONTAGNA DISABITATA.

AMPEZZO

- (1) FRAZIONE SPECIALE: PARTE DI LAGO ARTIFICIALE DIVISO CON IL COMUNE DI SAURIS.
- (2) FRAZIONE SPECIALE: MONTAGNA DISABITATA.

AQUILEIA

- (1) NUCLEO CONTIGUO AL NUCLEO OMONIMO DEL COMUNE DI FIUMICELLO.

ARTA TERME

- (1) FRAZIONE SPECIALE: MONTAGNA DISABITATA.

ARTEGNA

- (1) CENTRO CONTIGUO AL CENTRO MAGNANO IN RIVIERA DEL COMUNE OMONIMO.

BAGNARIA ARSA

- (1) CENTRO CONTIGUO AL CENTRO CHIARMACIS DEL COMUNE DI TORVISCOSA.
- (2) CENTRO CONTIGUO AL CENTRO PALMANOVA DEL COMUNE OMONIMO.

BUIA

- (1) CENTRO CONTIGUO AL CENTRO MAJANO DEL COMUNE OMONIMO.
- (2) NUCLEO CONTIGUO AL NUCLEO OMONIMO DEL COMUNE DI TREPPO GRANDE.

CAMPOFORMIDO

- (1) CENTRO CONTIGUO AI CENTRI PASIAN DI PRATO E UDINE DEI COMUNI OMONIMI.

CARLINO

- (1) CENTRO CONTIGUO AL CENTRO MARANO LAGUNARE DEL COMUNE OMONIMO.

CASTIONS DI STRADA

- (1) CENTRO CONTIGUO AL CENTRO GONARS DEL COMUNE OMONIMO.

CAVAZZO CARNICO

- (1) FRAZIONE SPECIALE: PARTE DI LAGO DIVISO CON IL COMUNE DI TRASAGHIS.

CERVIGNANO DEL FRIULI

- (1) CENTRO CONTIGUO AL CENTRO CAPODISOPRA DEL COMUNE DI VILLA VICENTINA.
- (2) CENTRO CONTIGUO AL CENTRO OMONIMO DEL COMUNE DI TERZO D'AQUILEIA.

CHIUSAFORTE

- (1) FRAZIONE SPECIALE: MONTAGNA DISABITATA.

CIVIDALE DEL FRIULI

- (1) CENTRO CONTIGUO AL CENTRO OMONIMO DEL COMUNE DI SAN PIETRO AL NATISONE.
- (2) NUCLEO CONTIGUO AL NUCLEO OMONIMO DEL COMUNE DI PREMARIACCO.

COLLOREDO DI MONTE ALBANO

- (1) CENTRO CONTIGUO AL CENTRO CASALI VENA DEL COMUNE DI FAGAGNA.
- (2) CENTRO CONTIGUO AL CENTRO MAJANO DEL COMUNE OMONIMO.

COMEGLIANS

- (1) NUCLEO CONTIGUO AL NUCLEO OMONIMO DEL COMUNE DI OVARO.

CORNO DI ROSAZZO

- (1) CENTRO CONTIGUO AL CENTRO DOLEGNANO-VILLANOVA DELLO IUDRIO DEL COMUNE DI SAN GIOVANNI AL NATISONE.

DOGNA

- (1) FRAZIONE SPECIALE: ISOLA AMMINISTRATIVA.
- (2) FRAZIONE SPECIALE: MONTAGNA DISABITATA.

DRENCHIA

- (1) FRAZIONE SPECIALE: ISOLA AMMINISTRATIVA.
- (2) NUCLEO SPECIALE: ESERCIZIO PUBBLICO.
- (3) NUCLEO SPECIALE: CHIESA.

ENEMONZO

- (1) TERRITORIO IN CONTESTAZIONE CON IL COMUNE DI VILLA SANTINA.

FAGAGNA

- (1) CENTRO CONTIGUO AL CENTRO CAPORACCIO DEL COMUNE DI COLLOREDO DI MONTE ALBANO.
- (2) CENTRO CONTIGUO AL CENTRO POZZALIS DEL COMUNE DI RIVE D'ARCANO.

FIUMICELLO

- (1) NUCLEO CONTIGUO AL NUCLEO OMONIMO DEL COMUNE DI AQUILEIA.

FORNI AVOLTRI

- (1) NUCLEO SPECIALE: COLONIA CLIMATICA.
- (2) FRAZIONE SPECIALE: MONTAGNA DISABITATA.

FORNI DI SOPRA

- (1) FRAZIONE SPECIALE: MONTAGNA DISABITATA.
- (2) NUCLEO SPECIALE: ALBERGO.

GEMONA DEL FRIULI

- (1) FRAZIONE SPECIALE: TERRITORIO IN CONTESTAZIONE CON IL COMUNE DI VENZONE.

GONARS

- (1) CENTRO CONTIGUO AL CENTRO CASTIONS DI STRADA DEL COMUNE OMONIMO.

GRIMACCO

- (1) FRAZIONE SPECIALE: ISOLA AMMINISTRATIVA.

LAUCO

- (1) CENTRO CONTIGUO AL CENTRO VILLA SANTINA DEL COMUNE OMONIMO.

LUSEVERA

- (1) NUCLEO SPECIALE: CENTRO ORA SPOPOLATO.
- (2) FRAZIONE SPECIALE: MONTAGNA DISABITATA.

MAGNANO IN RIVIERA

- (1) CENTRO CONTIGUO AI CENTRI ARTEGNA E TARENTO DEI COMUNI OMONIMI.

MAJANO

- (1) CENTRO CONTIGUO AI CENTRI CASASOLA DEL COMUNE DI BUIA E MELS DEL COMUNE DI COLLOREDO DI MONTE ALBANO.

MALBORGHETTO-VALBRUNA

- (1) FRAZIONE SPECIALE: MONTAGNA DISABITATA.

MANZANO

- (1) CENTRO CONTIGUO AL CENTRO SAN GIOVANNI AL NATISONE DEL COMUNE OMONIMO.

MARANO LAGUNARE

- (1) TERRITORIO IN CONTESTAZIONE CON IL COMUNE DI GRADO (GO).
- (2) FRAZIONE SPECIALE: LAGUNA.
- (3) CENTRO CONTIGUO AL CENTRO CASALE DELLA MADONNA DEL COMUNE DI CARLINO.

MARTIGNACCO

- (1) CENTRO CONTIGUO AL CENTRO PASSONS DEL COMUNE DI PASIAN DI PRATO.
- (2) CENTRO CONTIGUO AL CENTRO SANTA MARGHERITA DEL COMUNE DI MORUZZO.

MOGGIO UDINESE

- (1) FRAZIONE SPECIALE: MONTAGNA DISABITATA.

MORUZZO

- (1) CENTRO CONTIGUO AL CENTRO PAGNACCO DEL COMUNE OMONIMO.
- (2) CENTRO CONTIGUO AL CENTRO TELESSAE DEL COMUNE DI MARTIGNACCO.

NIMIS

- (1) NUCLEO CONTIGUO AL NUCLEO OMONIMO DEL COMUNE DI TARENTO.

NOTE PER SINGOLO COMUNE

OVARO

(1) NUCLEO CONTIGUO AL NUCLEO OMONIMO DEL COMUNE DI COMEGLIANS.

PAGNACCO

(1) CENTRO CONTIGUO AL CENTRO BORGO MARANO DEL COMUNE DI MORUZZO.

PALAZZOLO DELLO STELLA

(1) CENTRO CONTIGUO AL CENTRO PRECENICCO DEL COMUNE OMONIMO.

PALMANOVA

(1) CENTRO CONTIGUO AI CENTRI MERETO DI CAPITOLO DEL COMUNE DI SANTA MARIA LA LONGA E SEVEGLIANO DEL COMUNE DI BAGNARIA ARSA.

PALUZZA

(1) FRAZIONE SPECIALE: MONTAGNA DISABITATA.
(2) NUCLEO SPECIALE: ESERCIZIO PUBBLICO.

PASIAN DI PRATO

(1) CENTRO CONTIGUO AI CENTRI BASALDELLA DEL COMUNE DI CAMPOFORMIDO E UDINE DEL COMUNE OMONIMO.
(2) CENTRO CONTIGUO AI CENTRI CASA NUOVA DEL COMUNE DI MARTIGNACCO E UDINE DEL COMUNE OMONIMO.

PAVIA DI UDINE

(1) CENTRO CONTIGUO AL CENTRO CROSADA DEL COMUNE DI SANTA MARIA LA LONGA.
(2) CENTRO CONTIGUO AL CENTRO ZUGLIANO-TERENZANO-CARGNACCO DEL COMUNE DI POZZUOLO DEL FRIULI.

PONTEBBA

(1) FRAZIONE SPECIALE: MONTAGNA DISABITATA.

POZZUOLO DEL FRIULI

(1) CENTRO CONTIGUO AL CENTRO LUMIGNACCO DEL COMUNE DI PAVIA DI UDINE.

PRATO CARNICO

(1) FRAZIONE SPECIALE: MONTAGNA DISABITATA.

PRECENICCO

(1) CENTRO CONTIGUO AL CENTRO PALAZZOLO DELLO STELLA DEL COMUNE OMONIMO.

PREMARIACCO

(1) NUCLEO CONTIGUO AL NUCLEO OMONIMO DEL COMUNE DI CIVIDALE DEL FRIULI.

PREPOTTO

(1) CENTRO CONTIGUO AL CENTRO DOLEGNA DEL COLLIO (GO) DEL COMUNE OMONIMO.

RAGOGNA

(1) FRAZIONE SPECIALE: PARTE DI LAGO DIVISO CON IL COMUNE DI SAN DANIELE DEL FRIULI.
(2) NUCLEO SPECIALE: ALBERGO.

REANA DEL ROIALE

(1) CENTRO CONTIGUO AL CENTRO OMONIMO DEL COMUNE DI TRICESIMO.
(2) CENTRO CONTIGUO AL CENTRO OMONIMO DEL COMUNE DI UDINE.

RESIA

(1) FRAZIONE SPECIALE: MONTAGNA DISABITATA.

RIGOLATO

(1) FRAZIONE SPECIALE: MONTAGNA DISABITATA.

RIVE D'ARCANO

(1) CENTRO CONTIGUO AL CENTRO MADRISIO DEL COMUNE DI FAGAGNA.
(2) NUCLEO SPECIALE: CENTRO ORA SPOPOLATO.

RIVIGNANO

(1) CENTRO CONTIGUO AL CENTRO TEOR DEL COMUNE OMONIMO.

SAN DANIELE DEL FRIULI

(1) FRAZIONE SPECIALE: PARTE DI LAGO DIVISO CON IL COMUNE DI RAGOGNA.

SAN GIOVANNI AL NATISONE

(1) CENTRO CONTIGUO AL CENTRO CASCINA RINALDI DEL COMUNE DI CORNO DI ROSAZZO.
(2) CENTRO CONTIGUO AL CENTRO MANZANO DEL COMUNE OMONIMO.

SAN PIETRO AL NATISONE

(1) CENTRO CONTIGUO AL CENTRO OMONIMO DEL COMUNE DI CIVIDALE DEL FRIULI.

SANTA MARIA LA LONGA

(1) CENTRO CONTIGUO AI CENTRI LAUZACCO E CASALI VALISELLA DEL COMUNE DI PAVIA DI UDINE.
(2) CENTRO CONTIGUO AL CENTRO PALMANOVA DEL COMUNE OMONIMO.

SAN VITO AL TORRE

(1) CENTRO CONTIGUO AL CENTRO OMONIMO DEL COMUNE DI AIELLO DEL FRIULI.

SAURIS

(1) FRAZIONE SPECIALE: PARTE DI LAGO ARTIFICIALE DIVISO CON IL COMUNE DI AMPEZZO.

TALMASSONS

(1) FRAZIONE SPECIALE: TERRITORIO GRAVITANTE SUL COMUNE DI POCENIA.

TARCENTO

(1) CENTRO CONTIGUO AL CENTRO MAGNANO IN RIVIERA DEL COMUNE OMONIMO.
(2) NUCLEO CONTIGUO AL NUCLEO OMONIMO DEL COMUNE DI NIMIS.

TARVISIO

(1) FRAZIONE SPECIALE: LAGO.
(2) FRAZIONE SPECIALE: MONTAGNA DISABITATA.

TAVAGNACCO

(1) CENTRO CONTIGUO AL CENTRO UDINE DEL COMUNE OMONIMO.

TEOR

(1) CENTRO CONTIGUO AL CENTRO RIVIGNANO DEL COMUNE OMONIMO.

TERZO D'AQUILEIA

(1) CENTRO CONTIGUO AL CENTRO OMONIMO DEL COMUNE DI CERVIGNANO DEL FRIULI.
(2) NUCLEO CONTIGUO AL NUCLEO BORGO MALBORGHETTO DEL COMUNE DI VILLA VICENTINA.

TOLMEZZO

(1) FRAZIONE SPECIALE: MONTAGNA DISABITATA.

TORVISCOSA

(1) CENTRO CONTIGUO AL CENTRO CAMPOLONGHETTO DEL COMUNE DI BAGNARIA ARSA.

TRASAGHIS

(1) FRAZIONE SPECIALE: PARTE DI LAGO DIVISO CON IL COMUNE DI CAVAZZO CARNICO.

TREPPA GRANDE

(1) NUCLEO CONTIGUO AL NUCLEO OMONIMO DEL COMUNE DI BUIA.

TRICESIMO

(1) CENTRO CONTIGUO AL CENTRO OMONIMO DEL COMUNE DI REANA DEL ROIALE.
(2) NUCLEO SPECIALE: CHIESA.

UDINE

(1) CENTRO CONTIGUO AL CENTRO OMONIMO DEL COMUNE DI REANA DEL ROIALE.
(2) CENTRO CONTIGUO AI CENTRI BASALDELLA DEL COMUNE DI CAMPOFORMIDO, PASIAN DI PRATO E PASSONS DEL COMUNE DI PASIAN DI PRATO, FELETTO UMBERTO E COLUGNA DEL COMUNE DI TAVAGNACCO.

NOTE PER SINGOLO COMUNE**VENZONE**

- (1) TERRITORIO IN CONTESTAZIONE CON IL COMUNE DI GEMONA DEL FRIULI.
- (2) NUCLEO SPECIALE: CENTRO ORA SPOPOLATO.

VERZEGNIS

- (1) FRAZIONE SPECIALE: LAGO.

VILLA SANTINA


- (1) FRAZIONE SPECIALE: TERRITORIO IN CONTESTAZIONE CON IL COMUNE DI ENEMONZO.
- (2) CENTRO CONTIGUO AL CENTRO SOT CRETZ DEL COMUNE DI LAUCO.

VILLA VICENTINA

- (1) CENTRO CONTIGUO AL CENTRO BORGO MODENA DEL COMUNE DI CERVIGNANO DEL FRIULI.
- (2) NUCLEO CONTIGUO AL NUCLEO MALBORGHETTO DEL COMUNE DI TERZO D'AQUILEIA.


VISCO

- (1) CENTRO CONTIGUO AL CENTRO OMONIMO DEL COMUNE DI AIELLO DEL FRIULI.



PROVINCIA DI GORIZIA

tavole



**TAV. 1 - Superficie territoriale e densità - Numero delle frazioni geografiche, dei centri e dei nuclei
Popolazione residente per tipo di località abitata**

Codice dei Comuni	COMUNI	Superficie territoriale km ²	Popolazione residente	Densità ab/km ²	FRAZIONI GEOGRAFICHE numero	LOCALITÀ ABITATE					
						Centri			Nuclei		Case sparse
						Numero	Popolazione	% su popolazione residente	Numero	Popolazione	Popolazione
001	CAPRIVA DEL FRIULI	6,22	1.528	246	1	1	1.404	92	2	95	29
002	CORMONS	34,67	7.835	226	3	3	6.910	88	5	270	655
003	DOBERDO' DEL LAGO	26,35	1.417	54	2	4	1.229	87	4	111	77
004	DOLEGNA DEL COLLIO	12,46	597	48	1	2	180	30	5	147	270
005	FARRA D'ISONZO	10,13	1.611	159	1	2	1.374	85	4	213	24
006	FOGLIANO REDIPUGLIA	7,77	2.742	353	1	3	2.710	99	—	—	32
007	GORIZIA	40,85	41.557	1.017	1	1	40.679	98	8	172	706
008	GRADISCA D'ISONZO	10,80	6.312	584	1	1	6.270	99	1	35	7
009	GRADO	115,07	9.808	85	4	2	8.690	89	1	15	1.103
010	MARIANO DEL FRIULI	8,36	1.669	200	1	2	1.669	100	—	—	—
011	MEDEA	7,30	871	119	1	1	808	93	2	63	—
012	MONFALCONE	20,52	30.259	1.475	1	2	30.230	100	—	—	29
013	MORARO	3,50	687	196	1	1	682	99	—	—	5
014	MOSSA	6,09	1.591	261	1	1	1.584	100	—	—	7
015	ROMANS D'ISONZO	15,37	3.314	216	1	3	3.275	99	—	—	39
016	RONCHI DEI LEGIONARI	16,98	10.052	592	1	3	10.052	100	—	—	—
017	SAGRADO	14,14	2.132	151	1	3	2.122	100	—	—	10
018	SAN CANZIAN D'ISONZO	33,58	5.594	167	2	4	5.034	90	5	157	403
019	SAN FLORIANO DEL COLLIO	10,52	884	84	1	1	389	44	6	229	266
020	SAN LORENZO ISONTINO	4,36	1.428	328	1	1	1.428	100	—	—	—
021	SAN PIER D'ISONZO	9,09	1.716	189	1	2	1.599	93	1	39	78
022	SAVOGNA D'ISONZO	16,39	1.747	107	2	7	1.441	82	3	80	226
023	STARANZANO	18,71	5.526	295	1	1	5.174	94	1	49	303
024	TURRIACO	5,28	2.245	425	1	1	2.245	100	—	—	—
025	VILLESSE	11,75	1.604	137	1	1	1.604	100	—	—	—
	PROVINCIA	466,26	144.726	310	33	53	138.782	96	48	1.675	4.269

TAV. 2 - Altitudine e popolazione residente dei Comuni, delle frazioni geografiche e delle località abitate

COMUNI FRAZIONI GEOGRAFICHE LOCALITÀ ABITATE	Altitudine <i>m</i>	Popolazione residente	COMUNI FRAZIONI GEOGRAFICHE LOCALITÀ ABITATE	Altitudine <i>m</i>	Popolazione residente	COMUNI FRAZIONI GEOGRAFICHE LOCALITÀ ABITATE	Altitudine <i>m</i>	Popolazione residente
CAPRIVA DEL FRIULI . . .	151/46	1.528	mainizza (2)	39	86	ponte sul versa.	35	20
CAPRIVA DEL FRIULI	151/46	1.528	case sparse	—	24	case sparse	—	—
CAPRIVA DEL FRIULI* (1)	49	1.404	FOGLIANO REDIPUGLIA	138/14	2.742	MONFALCONE	140/0	30.259
russiz di sotto (inferiore)	60	28	FOGLIANO REDIPUGLIA	138/14	2.742	MONFALCONE	140/0	30.259
spessa	66	67	FOGLIANO* (1)	23	1.509	MARINA JULIA	1	270
case sparse	—	29	POLAZZO	23	672	MONFALCONE* (1)	7	29.960
CORMONS	274/31	7.835	REDIPUGLIA	16	529	case sparse	—	29
BORGNANO	75/31	515	case sparse	—	32	MORARO	48/39	687
BORGNANO	35	448	GORIZIA	609/39	41.557	MORARO	48/39	687
monticello	34	26	GORIZIA	609/39	41.557	MORARO*	44	682
villaurba	34	24	GORIZIA* (1)	84	40.679	case sparse	—	5
case sparse	—	17	campagna di san pietro	71	29	MOSSA	112/54	1.591
BRAZZANO	218/53	724	case dell'eremita	64	27	MOSSA	112/54	1.591
BRAZZANO	65	588	case noris	128	26	MOSSA* (1)	59	1.584
giassico	62	111	gardisciuta	104	17	case sparse	—	7
case sparse	—	25	lenzuolo bianco	173	21	ROMANS D'ISONZO	31/16	3.314
CORMONS	274/37	6.596	ponete romano (2)	39	14	ROMANS D'ISONZO	31/16	3.314
CORMONS*	56	5.874	villa vasi	205	22	FRATTA	27	108
san quirino	54	31	zona industriale	54	16	ROMANS D'ISONZO*	23	2.722
zegla	76	78	case sparse	—	706	VERSA	25	445
case sparse	—	613	ZONA CONTESTATA (3)	55/54	—	case sparse	—	39
DOBERDO' DEL LAGO	236/1	1.417	SAVOGNA D'ISONZO(4)	54	—	RONCHI DEI LEGIONARI	140/7	10.052
DOBERDO' DEL LAGO	236/6	1.417	case sparse	—	—	RONCHI DEI LEGIONARI	140/7	10.052
DOBERDO' DEL LAGO*	92	823	GRADISCA D'ISONZO	45/15	6.312	LE GIARE (1)	10	50
JAMIANO	45	241	GRADISCA D'ISONZO	45/15	6.312	MENTARESSE-		
MARCOTTINI	110	118	GRADISCA D'ISONZO* (1)	32	6.270	PIANTALUNGA (2)	8	263
PALCHISCE	60	47	saletti	31	35	RONCHI DEI LEGIONARI*(3)	11	9.739
bonetti	90	20	case sparse	—	7	case sparse	—	—
devetachi	66	27	GRADO	2/0	9.808	SAGRADO	273/20	2.132
micoli	41	33	FOSSALON-CAVEGI	2/0	1.125	SAGRADO	273/20	2.132
visintini	35	31	FOSSALON DI GRADO	1	96	POGGIO TERZARMATA	39	663
case sparse	—	77	case sparse	—	1.029	SAGRADO* (1)	32	1.226
DOSSO GIULIO (1)	150/1	—	GRADO	2/0	8.680	SAN MARTINO DEL CARSO	163	233
case sparse	—	—	GRADO*	2	8.594	case sparse	—	10
LAGO DI DOBERDO' (2)	6	—	santuario di barbana (1)	2	15	SAN CANZIAN		
DOLEGNA DEL COLLIO	328/65	597	case sparse	—	71	D'ISONZO	13/1	5.594
DOLEGNA DEL COLLIO	328/65	597	LACCIA-BARANCOLE (2)	1/0	3	ISOLA MOROSINI	6/1	292
DOLEGNA DEL COLLIO* (1)	90	103	case sparse	—	3	ISOLA MOROSINI	4	97
MERNICO	100	77	LAGUNA DI GRADO (3)	2/0	—	amministrazione	4	22
dolegna superiore	94	21	MARIANO DEL FRIULI	43/27	1.669	le pezzate	2	14
restocina	212	19	MARIANO DEL FRIULI	43/27	1.669	case sparse	—	159
ruttars cavezzo	174	31	CORONA	38	352	SAN CANZIAN D'ISONZO	13/2	5.302
scrio'	219	56	MARIANO DEL FRIULI*	32	1.317	Begliano (1)	10	1.098
venco'	81	20	case sparse	—	—	PIERIS*	8	2.110
case sparse	—	270	MEDEA	131/25	871	SAN CANZIAN D'ISONZO	6	1.729
FARRA D'ISONZO	116/30	1.611	MEDEA	131/25	871	marcorina	5	60
FARRA D'ISONZO	116/30	1.611	MEDEA*	30	808	paradiso	5	18
FARRA D'ISONZO* (1)	46	1.240	fornaci calce	34	43	zoccatto	5	43
VILLANOVA	50	134				case sparse	—	244
colmello di grotta	45	11						
fossata	40	33						
grotta	33	83						


segue TAV. 2 - **Altitudine e popolazione residente dei Comuni, delle frazioni geografiche e delle località abitate**

COMUNI FRAZIONI GEOGRAFICHE LOCALITÀ ABITATE	Altitudine <i>m</i>	Popolazione residente	COMUNI FRAZIONI GEOGRAFICHE LOCALITÀ ABITATE	Altitudine <i>m</i>	Popolazione residente	COMUNI FRAZIONI GEOGRAFICHE LOCALITÀ ABITATE	Altitudine <i>m</i>	Popolazione residente
SAN FLORIANO DEL COLLIO	276/52	884	SAN PIER D'ISONZO	45/12	1.716	<i>case sparse</i>	—	—
SAN FLORIANO DEL COLLIO	276/52	884	SAN PIER D'ISONZO	45/12	1.716	STARANZANO	10/0	5.526
SAN FLORIANO DEL COLLIO*	276	389	CASSEGLIANO-BASEGLIANO	15	313	STARANZANO	10/0	5.526
ascevi	161	26	SAN PIER D'ISONZO*	18	1.286	STARANZANO* (1)	7	5.174
bucuae	144	38	san zanut	14	39	dobbia	6	49
giasbana	106	83	<i>case sparse</i>	—	78	<i>case sparse</i>	—	303
groina	71	18	SAVOGNA D'ISONZO	275/37	1.747	TURRIACO	14/10	2.245
uclanzi	190	20	SAVOGNA D'ISONZO	275/37	1.732	TURRIACO	14/10	2.245
valerisce	142	44	COTICI INFERIORE	191	101	TURRIACO*	12	2.245
<i>case sparse</i>	—	266	COTICI SUPERIORE	215	27	<i>case sparse</i>	—	—
SAN LORENZO ISONTINO	112/45	1.428	GABRIA SUPERIORE	54	121	VILLESSE	20/12	1.604
SAN LORENZO ISONTINO	112/45	1.428	PECI	47	169	VILLESSE	20/12	1.604
SAN LORENZO ISONTINO* (1)	54	1.428	RUPA	70	187	VILLESSE*	18	1.604
<i>case sparse</i>	—	—	SAVOGNA D'ISONZO* (1)	49	821	<i>case sparse</i>	—	—
			castel rubbia	42	19			
			gabria inferiore	50	17			
			san michele del carso	236	44			
			<i>case sparse</i>	—	226			
			ZONA CONTESTATA (2)	55/54	15			
			SAVOGNA D'ISONZO (3)	54	15			

TAV. 3 - Località abitate e relativa ampiezza demografica

LOCALITÀ ABITATE	Classi di ampiezza demografica	Codice dei Comuni di appartenenza	LOCALITÀ ABITATE	Classi di ampiezza demografica	Codice dei Comuni di appartenenza	LOCALITÀ ABITATE	Classi di ampiezza demografica	Codice dei Comuni di appartenenza
amministrazione	*	018	GORIZIA* (1)	***	007	RONCHI DEI LEGIONARI*(3)	***	016
ascevi	*	019	GRADISCA D'ISONZO* (1)	***	008	RUPA	*	022
Begliano (1)	**	018	GRADO*	***	009	russiz di sotto (inferiore)	*	001
bonetti	*	003	groina	*	019	ruttars cavezzo	*	004
BORGNANO	**	002	grotta	*	005	SAGRADO* (1)	**	017
BRAZZANO	**	002	ISOLA MOROSINI	*	018	saletti	*	008
bucue	*	019	JAMIANO	**	003	SAN CANZIAN D'ISONZO	**	018
campagna di san pietro	*	007	LE GIARE (1)	*	016	SAN FLORIANO DEL COLLIO*	**	019
CAPRIVA DEL FRIULI* (1)	**	001	lenzuolo bianco	*	007	SAN LORENZO ISONTINO* (1)	**	020
case dell'eremita	*	007	le pezzate	*	018	SAN MARTINO DEL CARSO	**	017
case noris	*	007	mainizza (2)	*	005	san michele del carso	*	022
CASSEGLIANO-BASEGLIANO	**	021	marcorina	*	018	SAN PIER D'ISONZO*	**	021
castel rubbia	*	022	MARCOTTINI	*	003	san quirino	*	002
colmello di grotta	*	005	MARIANO DEL FRIULI*	**	010	santuario di barbana (1)	*	009
CORMONS*	***	002	MARINA JULIA	**	012	san zanut	*	021
CORONA	**	010	MEDEA*	**	011	SAVOGNA D'ISONZO* (1)	**	022
COTICI INFERIORE	*	022	MENTARESSE-PIANTALUNGA (2)	**	016	SAVOGNA D'ISONZO (3)	*	022
COTICI SUPERIORE	*	022	MERNICO	*	004	SAVOGNA D'ISONZO(4)	*	007
devetachi	*	003	micoli	*	003	scrio'	*	004
dobbia	*	023	MONFALCONE* (1)	***	012	spessa	*	001
DOBERDO' DEL LAGO*	**	003	monticello	*	002	STARANZANO* (1)	***	023
DOLEGNA DEL COLLIO* (1)	*	004	MORARO*	**	013	TURRIACO*	***	024
dolegna superiore	*	004	MOSSA* (1)	**	014	uclanzi	*	019
FARRA D'ISONZO* (1)	**	005	PALCHISCE	*	003	valerisce	*	019
FOGLIANO* (1)	**	006	paradiso	*	018	venco'	*	004
fornaci calce	*	011	PECI	*	022	VERSA	**	015
FOSSALON DI GRADO	*	009	PIERIS*	***	018	VILLANOVA	*	005
fossata	*	005	POGGIO TERZARMATA	**	017	villaorba	*	002
FRATTA	*	015	POLAZZO	**	006	villa vasi	*	007
gabria inferiore	*	022	ponte romano (2)	*	007	VILLESSE*	**	025
GABRIA SUPERIORE	*	022	ponte sul versa	*	011	visintini	*	003
gardisciuta	*	007	REDIPUGLIA	**	006	zegla	*	002
giasbana	*	019	restocina	*	004	zoccatto	*	018
giassico	*	002	ROMANS D'ISONZO*	***	015	zona industriale	*	007

note alle tavole 2 e 3



NOTE PER SINGOLO COMUNE

CAPRIVA DEL FRIULI

(1) CENTRO CONTIGUO AL CENTRO SAN LORENZO ISONTINO DEL COMUNE OMONIMO.

DOBERDO' DEL LAGO

(1) TERRITORIO IN CONTESTAZIONE CON IL COMUNE DI DUINO AURISINA (TRIESTE).
(2) FRAZIONE SPECIALE: LAGO.

DOLEGNA DEL COLLIO

(1) CENTRO CONTIGUO AL CENTRO POIANIS DEL COMUNE DI PREPOTTO (UD).

FARRA D'ISONZO

(1) CENTRO CONTIGUO AL CENTRO GRADISCA D'ISONZO DEL COMUNE OMONIMO.
(2) NUCLEO CONTIGUO AL NUCLEO PONTE ROMANO DEL COMUNE DI GORIZIA.

FOGLIANO REDIPUGLIA

(1) CENTRO CONTIGUO AL CENTRO SAGRADO DEL COMUNE OMONIMO.

GORIZIA

(1) CENTRO CONTIGUO AL CENTRO MOSSA DEL COMUNE OMONIMO.
(2) NUCLEO CONTIGUO AL NUCLEO MAINIZZA DEL COMUNE DI FARRA D'ISONZO.
(3) TERRITORIO IN CONTESTAZIONE CON IL COMUNE DI SAVOGNA D'ISONZO.
(4) PARTE DI CENTRO CHE RICADE NEL TERRITORIO IN CONTESTAZIONE CON IL COMUNE DI SAVOGNA D'ISONZO.

GRADISCA D'ISONZO

(1) CENTRO CONTIGUO AL CENTRO FARRA D'ISONZO DEL COMUNE OMONIMO.

GRADO

(1) NUCLEO SPECIALE: CONVENTO.
(2) FRAZIONE SPECIALE: TERRITORIO IN CONTESTAZIONE CON IL COMUNE DI MARANO LAGUNARE (UD) COMPOSTO DA LAGUNA E TERRA EMERSA.
(3) FRAZIONE SPECIALE: LAGUNA.

MONFALCONE

(1) CENTRO CONTIGUO AI CENTRI RONCHI DEI LEGIONARI E STARANZANO DEI COMUNI OMONIMI.

MOSSA

(1) CENTRO CONTIGUO AL CENTRO GORIZIA DEL COMUNE OMONIMO.

RONCHI DEI LEGIONARI

(1) CENTRO CONTIGUO AL CENTRO BEGLIANO DEL COMUNE DI SAN CANZIAN D'ISONZO.
(2) CENTRO CONTIGUO AL CENTRO STARANZANO DEL COMUNE OMONIMO.
(3) CENTRO CONTIGUO AI CENTRI MONFALCONE E STARANZANO DEI COMUNI OMONIMI.

SAGRADO

(1) CENTRO CONTIGUO AL CENTRO FOGLIANO DEL COMUNE DI FOGLIANO REDIPUGLIA.

SAN CANZIAN D'ISONZO

(1) CENTRO CONTIGUO AL CENTRO LE GIARE DEL COMUNE DI RONCHI DEI LEGIONARI.

SAN LORENZO ISONTINO


(1) CENTRO CONTIGUO AL CENTRO CAPRIVA DEL FRIULI DEL COMUNE OMONIMO.

SAVOGNA D'ISONZO

(1) CENTRO CHE SI ESTENDE NEL TERRITORIO IN CONTESTAZIONE CON IL COMUNE DI GORIZIA.
(2) FRAZIONE SPECIALE: TERRITORIO IN CONTESTAZIONE CON IL COMUNE DI GORIZIA.
(3) PARTE DI CENTRO CHE RICADE NEL TERRITORIO IN CONTESTAZIONE CON IL COMUNE DI GORIZIA.


STARANZANO

(1) CENTRO CONTIGUO AL CENTRO MONFALCONE DEL COMUNE OMONIMO ED AI CENTRI RONCHI DEI LEGIONARI E MENTARESSE-PIANTALUNGA DEL COMUNE DI RONCHI DEI LEGIONARI.



PROVINCIA DI TRIESTE

tavole



**TAV. 1 - Superficie territoriale e densità - Numero delle frazioni geografiche, dei centri e dei nuclei
Popolazione residente per tipo di località abitata**


Codice dei Comuni	C O M U N I	Superficie territoriale <i>km²</i>	Popolazione residente	Densità <i>ab/km²</i>	FRAZIONI GEOGRAFICHE <i>numero</i>	LOCALITÀ ABITATE					
						Centri			Nuclei		Case sparse
						Numero	Popolazione	% su popolazione residente	Numero	Popolazione	Popolazione
001	DUINO - AURISINA	45,16	8.255	183	2	8	7.183	87	7	724	348
002	MONRUPINO	12,68	834	66	1	3	714	86	—	—	120
003	MUGGIA	13,66	13.939	1.020	1	3	12.771	92	6	237	931
004	SAN DORLIGO DELLA VALLE	24,51	6.159	252	1	7	5.539	90	8	517	103
005	SGONICO	31,31	2.085	67	1	7	1.603	77	4	238	244
006	TRIESTE	84,46	252.369	2.988	1	10	251.014	99	6	400	955
	PROVINCIA	211,78	283.641	1.339	7	38	278.824	98	31	2.116	2.701

TAV. 2 - Altitudine e popolazione residente dei Comuni, delle frazioni geografiche e delle località abitate


COMUNI FRAZIONI GEOGRAFICHE LOCALITÀ ABITATE	Altitudine <i>m</i>	Popolazione residente	COMUNI FRAZIONI GEOGRAFICHE LOCALITÀ ABITATE	Altitudine <i>m</i>	Popolazione residente	COMUNI FRAZIONI GEOGRAFICHE LOCALITÀ ABITATE	Altitudine <i>m</i>	Popolazione residente
DUINO-AURISINA	343/0	8.255	LAZZARETTO	20	93	SGONICO	514/156	2.085
AURISINA	343/0	8.255	MUGGIA*	3	10.752	SGONICO	514/156	2.085
AURISINA*	144	2.098	belpoggio	35	52	BORGO GROTTA GIGANTE	270	506
DUINO	39	1.172	boa	25	51	DEVINCINA (1)	249	114
MALCHINA	181	226	noghere	10	33	GABROVIZZA SAN PRIMO	235	260
SAN PELAGIO	225	234	rabuiese	11	17	RUPINPICCOLO	297	135
SANTA CROCE (1)	208	113	valico rabuiese	20	43	SALES	252	314
SISTINA-VISOGLIANO	73	2.794	vignano	25	41	SAMATORZA	250	79
SLIVIA	154	122	<i>case sparse</i>	—	931	SGONICO*	278	195
VILLAGGIO DEL PESCATORE	2	424				bristie	213	21
ceroglie	147	112	SAN DORLIGO DELLA			campo sacro (2)	237	108
medeazza	149	101	VALLE	672/2	6.159	colludrozza	278	40
montecatini	115	11				stazione prosecco	258	69
precenico	54	111	SAN DORLIGO DELLA			<i>case sparse</i>	—	244
prepotto	251	158	VALLE	672/2	6.159	TRIESTE	672/0	252.369
san giovanni di duino	18	187				TRIESTE	672/0	252.369
ternova piccola	250	44	AQUILINIA (1)	28	359	BASOVIZZA	377	740
<i>case sparse</i>	—	348	CARESANA	105	335	GRIGNANO	2	335
DOSSO GIULIO (2)	150/1	—	DOMIO (2)	12	1.823	GROPADA	397	255
<i>case sparse</i>	—	—	PESEK DI GROZZANA	474	73	LONGERA	230	295
MONRUPINO	533/250	834	SAN DORLIGO DELLA VALLE*	106	2.032	PADRICIANO	363	329
ZOLLA	533/250	834	SAN GIUSEPPE DELLA CHIUSA	164	377	PROSECCO-CONTOVELLO (1)	245	2.551
FERNETTI	330	150	SANT'ANTONIO IN BOSCO	187	540	SANTA CROCE (2)	208	1.684
RUPINGRANDE	309	423	bagnoli della rosandra superiore	81	50	TREBICIANO	344	546
ZOLLA*	418	141	crociata di prebenico	17	88	TRIESTE* (3)	2	237.170
<i>case sparse</i>	—	120	draga sant'elia	340	62	VILLA OPICINA	320	7.109
MUGGIA	244/0	13.939	grozzana	500	109	bosco fornace (4)	236	26
MUGGIA	244/0	13.939	hervati	260	15	sanatorio (5)	270	16
AQUILINIA-STRAMARE (1)	15	1.926	monte d'oro	45	16	santo stefano	248	75
			prebenico	235	144	sottomonte	175	156
			san lorenzo	377	33	stazione elettrica padriciano	360	24
			<i>case sparse</i>	—	103	stazione villa opicina-campagna	305	103
						<i>case sparse</i>	—	955

TAV. 3 - Località abitate e relativa ampiezza demografica

LOCALITÀ ABITATE	Classi di ampiezza demografica	Codice dei Comuni di appartenenza	LOCALITÀ ABITATE	Classi di ampiezza demografica	Codice dei Comuni di appartenenza	LOCALITÀ ABITATE	Classi di ampiezza demografica	Codice dei Comuni di appartenenza
AQUILINIA (1)	**	004	grozzana	*	004	san giovanni di duino	*	001
AQUILINIA-STRAMARE (1)	**	003	hervati	*	004	SAN GIUSEPPE DELLA CHIUSA	**	004
AURISINA*	** *	001	LAZZARETTO	*	003	san lorenzo	*	004
bagnoli della rosandra superiore	*	004	LONGERA	**	006	SAN PELAGIO	**	001
BASOVIZZA	**	006	MALCHINA	**	001	SANTA CROCE (1)	*	001
belpoggio	*	003	medeazza	*	001	SANTA CROCE (2)	**	006
boa	*	003	montecatini	*	001	SANT'ANTONIO IN BOSCO	**	004
BORGO GROTTA GIGANTE	**	005	monte d'oro	*	004	santo stefano	*	006
bosco fornace (4)	*	006	MUGGIA*	** *	003	SGONICO*	*	005
bristie	*	005	noghere	*	003	SISTINA-VISOGLIANO	** *	001
campo sacro (2)	*	005	PADRICIANO	**	006	SLIVIA	*	001
CARESANA	**	004	PESEK DI GROZZANA	*	004	sottomonte	*	006
ceroglie	*	001	prebenico	*	004	stazione elettrica padriciano	*	006
colludrozza	*	005	precenico	*	001	stazione prosecco	*	005
crociata di prebenico	*	004	prepotto	*	001	stazione villa opicina-campagna	*	006
DEVINCINA (1)	*	005	PROSECCO-CONTOVELLO (1)	** *	006	ternova piccola	*	001
DOMIO (2)	**	004	rabuiese	*	003	TREBICIANO	**	006
draga sant'elia	*	004	RUPINGRANDE	**	002	TRIESTE* (3)	** *	006
DUINO	**	001	RUPINPICCOLO	*	005	valico rabuiese	*	003
FERNETTI	*	002	SALES	**	005	vignano	*	003
GABROVIZZA SAN PRIMO	**	005	SAMATORZA	*	005	VILLAGGIO DEL PESCATORE	**	001
GRIGNANO	**	006	sanatorio (5)	*	006	VILLA OPICINA	** *	006
GROPADA	**	006	SAN DORLIGO DELLA VALLE*	** *	004	ZOLLA*	*	002



note alle tavole 2 e 3



NOTE PER SINGOLO COMUNE**DUINO AURISINA**

- (1) CENTRO CONTIGUO AL CENTRO OMONIMO DEL COMUNE DI TRIESTE.
- (2) FRAZIONE SPECIALE: TERRITORIO IN CONTESTAZIONE CON IL COMUNE DI DOBERDO' DEL LAGO (GO).

MUGGIA

- (1) CENTRO CONTIGUO AL CENTRO AQUILINIA DEL COMUNE DI SAN DORLIGO DELLA VALLE.

SAN DORLIGO DELLA VALLE


- (1) CENTRO CONTIGUO AL CENTRO AQUILINIA - STRAMARE DEL COMUNE DI MUGGIA.
- (2) CENTRO CONTIGUO AL CENTRO TRIESTE DEL COMUNE OMONIMO.

SGONICO


- (1) CENTRO CONTIGUO AL CENTRO PROSECCO - CONTOVELLO DEL COMUNE DI TRIESTE.
- (2) NUCLEO CONTIGUO AL NUCLEO BOSCO FORNACE DEL COMUNE DI TRIESTE.

TRIESTE

- (1) CENTRO CONTIGUO AL CENTRO DEVINCINA DEL COMUNE DI SGONICO.
- (2) CENTRO CONTIGUO AL CENTRO OMONIMO DEL COMUNE DI DUINO-AURISINA.
- (3) CENTRO CONTIGUO AL CENTRO DOMIO DEL COMUNE DI SAN DORLIGO DELLA VALLE.
- (4) NUCLEO CONTIGUO AL NUCLEO CAMPO SACRO DEL COMUNE DI SGONICO.
- (5) NUCLEO SPECIALE: CASA DI CURA.



appendice



A — Variazioni territoriali e di nome nelle circoscrizioni amministrative
(periodo: 25 ottobre 1971 - 24 ottobre 1981)

Comuni	Superficie e popolazione riferite al censimento del 24-10-1971 (Situazione prima della variazione)		VARIAZIONI						Superficie e popolazione riferite al censimento del 24-10-1971 (Situazione dopo la variazione)	
	Superficie ha	Popolazione		Specie e relativo provvedimento	Superficie e popolazione oggetto della variazione			Superficie ha	Popolazione	
		residente	presente		Superficie ha	residente	presente		residente	presente

NEGATIVO

B — Zone di territorio in contestazione tra Comuni

Zone di territorio in contestazione			Epoca della contestazione	Comuni interessati alla contestazione	Popolazione residente		Superficie km ²	
Denominazione	Popolazione residente	Superficie km ²			Totale	di cui in zona contestata	Totale	di cui in contestazione

Provincia di PORDENONE

Pala Barzana	—	0,37	1981	Andreis Maniago	503 10.409	—	26,89 69,11	0,37 —
--------------	---	------	------	--------------------	---------------	---	----------------	-----------

Provincia di UDINE


Rivoli Bianchi	—	0,30	1981	Gemona del Friuli Venezzone	10.876 2.340	—	56,26 54,16	0,30 —
Greto di Fiume	—	0,23	1981	Villa Santina Enemonzo	2.057 1.502	—	13,00 23,70	0,18 0,05
Laccia-Barancole	3	3,19	1951	Grado (GO) Marano Lagunare	9.808 2.333	3	115,07 90,57	— 3,19

Provincia di GORIZIA

Laccia-Barancole	3	3,19	1951	Grado (GO) Marano Lagunare (UD)	9.808 2.333	3	115,07 90,57	— 3,19
Zona Contestata	15	0,04	1981	Savogna D'Isonzo Gorizia	1.747 41.557	15	16,41 41,12	— 0,04
Dosso Giulio	—	1,74	1961	Duino Aurisina (TS) Doberdò del Lago	8.255 1.417	—	45,16 26,78	1,74 —

Provincia di TRIESTE

Dosso Giulio	—	1,74	1961	Duino Aurisina Doberdò del Lago (GO)	8.255 1.417	—	45,16 26,78	1,74 —
--------------	---	------	------	---	----------------	---	----------------	-----------



Fotocomposizione: ILTE - Moncalieri (TO)
Stampa: Pozzo Gros Monti S.p.A. - Moncalieri (TO)

