

12°

censimento generale
della popolazione

25 ottobre 1981

Volume III

**popolazione delle frazioni geografiche
e delle località abitate dei comuni**

Fascicoli regionali

10 - UMBRIA

ISTITUTO CENTRALE DI STATISTICA	
UFF. REGIONALE per la CAMPANIA	
BIBLIOTECA	
Prot. 2176	Pos.
Napoli.....	19.....



istat

Istituto Centrale di Statistica

roma 1984

Al fine di favorire la diffusione e l'utilizzazione dei dati e delle informazioni, l'ISTAT autorizza la riproduzione parziale o totale del contenuto del presente volume con la citazione della fonte.

indice

Introduzione

1. Premessa	pag.	VII
2. Definizioni	»	VIII
3. Diffusione dei dati	»	X
4. Qualità dei dati	»	X
5. Avvertenze particolari	»	XII

Provincia di PERUGIA


Tavola 1 — Superficie territoriale e densità. Numero delle frazioni geografiche, dei centri e dei nuclei. Popolazione residente per tipo di località abitata	»	1
Tavola 2 — Altitudine e popolazione residente dei Comuni, delle frazioni geografiche e delle località abitate	»	2
Tavola 3 — Località abitate e relativa ampiezza demografica	»	14
Note alle Tavole 2 e 3	»	27

Provincia di TERNI

Tavola 1 — Superficie territoriale e densità. Numero delle frazioni geografiche, dei centri e dei nuclei. Popolazione residente per tipo di località abitata	»	31
Tavola 2 — Altitudine e popolazione residente dei Comuni, delle frazioni geografiche e delle località abitate	»	32
Tavola 3 — Località abitate e relativa ampiezza demografica	»	36
Note alle Tavole 2 e 3	»	41

Appendice

A — Variazioni territoriali e di nome nelle circoscrizioni amministrative (periodo: 25 ottobre 1971 - 24 ottobre 1981)	»	45
B — Zone di territorio in contestazione tra i Comuni	»	45



introduzione

1. — PREMESSA

Il 12° Censimento generale della popolazione e il Censimento generale delle abitazioni sono stati effettuati con riferimento alla data del 25 ottobre 1981, in attuazione della legge 18 dicembre 1980, n. 864 e del relativo regolamento di esecuzione (D.P.R. 28 settembre 1981, n. 542).

Il piano della rilevazione è stato predisposto sulla base delle proposte formulate da un'apposita Commissione di studio istituita presso l'Istituto Centrale di Statistica della quale hanno fatto parte docenti universitari e rappresentanti di Amministrazioni Pubbliche, nonché di vari Enti interessati all'utilizzazione dei dati censuari.

Il piano di pubblicazione, modificato rispetto al 1971, in particolare per quanto riguarda la disponibilità dei risultati in funzione delle diverse aggregazioni territoriali, si articola nel modo seguente:

Volume I — **Primi risultati provinciali e comunali sulla popolazione e sulle abitazioni (Dati provvisori)** (Maggio 1982)

Volume II — **Dati sulle caratteristiche strutturali della popolazione e delle abitazioni**

Tomo 1 — Fascicoli provinciali (95 fascicoli)

Tomo 2 — Fascicoli regionali (20 fascicoli)

Tomo 3 — Fascicolo nazionale

Volume III — **Popolazione delle frazioni geografiche e delle località abitate dei Comuni** (20 fascicoli regionali e 1 fascicolo nazionale).

Volume IV — **Atti del censimento.**

Un apposito volume riporta i dati sulla popolazione residente legale dei singoli Comuni, un altro, infine, sarà dedicato ad una relazione illustrativa ed interpretativa dei risultati censuari.

Il presente fascicolo consta di tre tavole:

Tavola 1 — **Superficie territoriale e densità - Numero delle frazioni geografiche, dei centri e dei nuclei. Popolazione residente per tipo di località abitata.**

Tavola 2 — **Altitudine e popolazione residente dei Comuni, delle frazioni geografiche e delle località abitate.**

Tavola 3 — **Località abitate e relativa ampiezza demografica.**

Qui di seguito vengono riportate ed illustrate le definizioni dei caratteri ai quali si riferiscono i dati contenuti nel fascicolo; allo scopo di assicurare una esatta interpretazione dei dati stessi, vengono, inoltre, fornite avvertenze per alcuni aspetti particolari, nonché talune indicazioni sugli ulteriori canali di accesso all'informazione censuaria e sulla qualità dei risultati.

Per una più completa conoscenza delle modalità tecniche seguite per l'esecuzione del censimento, vedasi il fascicolo dell'Istituto Centrale di Statistica - 12° Censimento della popolazione e 6° Censimento dell'industria, del commercio, dei servizi e dell'artigianato, 25-26 ottobre 1981, *Disposizioni e istruzioni per gli Organi periferici*, Roma 1981.

Le denominazioni e le circoscrizioni territoriali dei Comuni, delle Province e delle Regioni fanno riferimento alla situazione esistente alla data del 25 ottobre 1981 (Cfr. Istituto Centrale di Statistica - *Elenco dei Comuni al 25 ottobre 1981*, Roma 1982).

2. — DEFINIZIONI

2.1 — **Frazioni geografiche e località abitate** - Le frazioni geografiche e le località abitate di ciascun Comune sono quelle individuate e delimitate sul piano topografico formato dai Comuni stessi con le tavolette al 25.000 dell'Istituto Geografico Militare e approvato dall'Istituto Centrale di Statistica (*).

Gli aspetti particolari appresso indicati delle frazioni geografiche e delle località abitate sono posti in evidenza con apposite note alle tavole 2 e 3 di ciascuna Provincia.

2.2 — **Frazione geografica** - Area del territorio comunale comprendente almeno un centro abitato, nonché nuclei abitati e case sparse gravitanti sul centro o sui centri abitati. Sono considerate, inoltre, frazioni geografiche a se stanti, anche se disabitate:

- a) le isole amministrative, cioè le parti di territorio comunale circondate interamente dal territorio di altro o altri Comuni, e le isole marittime o lacuali;
- b) le zone di territorio che hanno il proprio luogo di raccolta nel territorio di altro Comune, anche se comprendono centri temporanei;
- c) le zone di territorio di alta montagna completamente disabitate, le paludi, gli acquitrini e i laghi appartenenti ad un solo Comune, purché di una certa ampiezza;
- d) la parte di lago spettante a ciascun Comune, qualora il lago risulti diviso tra più Comuni;
- e) le zone di territorio in contestazione tra due o più Comuni.

2.3 — **Località abitata** - Area più o meno vasta di territorio, conosciuta di norma con un nome proprio, sulla quale sono situate una o più case raggruppate o sparse.

I tipi di località considerati sono: il centro abitato, il nucleo abitato, le case sparse.

(*) Le istruzioni per la formazione del piano topografico sono riportate in allegato al fascicolo dell'Istituto Centrale di Statistica « Anagrafe della popolazione » - Metodi e Norme - Serie B, n. 18 - giugno 1979.

— *Centro abitato*: aggregato di case contigue o vicine con interposte strade, piazze e simili, o comunque brevi soluzioni di continuità, caratterizzato dall'esistenza di servizi od esercizi pubblici determinanti un luogo di raccolta ove sogliono concorrere anche gli abitanti dei luoghi vicini per ragioni di culto, istruzione, affari, approvvigionamenti e simili.

Sono considerate «centri abitati temporanei» le località turistiche, di cura e villeggiatura non abitate continuativamente aventi, però, nel periodo di attività stagionale, i requisiti del centro abitato.

— *Nucleo abitato*: aggregato di case contigue o vicine, con almeno cinque famiglie residenti, privo del luogo di raccolta che caratterizza il centro abitato. Il carattere di nucleo abitato è, inoltre, riconosciuto:

a) al gruppo, anche minimo, di case situate in zona montana, quando vi abitino almeno due famiglie e le condizioni della viabilità siano tali da rendere difficili e comunque non frequenti i rapporti con le altre località abitate;

b) all'aggregato di case (dirute e non dirute) in zona montana, già sede di popolazione e, alla data del censimento, completamente o parzialmente disabitato per il noto fenomeno dello spopolamento montano;

c) ai fabbricati di aziende agricole e zootecniche (cascine, fattorie, masserie, ecc), anche se costituiti da una sola unità, purché il numero delle famiglie ivi abitanti non sia inferiore a cinque;

d) ai conventi, alle case di cura, alle colonie climatiche e sanatoriali, agli orfanotrofi, alle case di correzione, alle scuole-convitto situati in aperta campagna;

e) agli edifici distanti da centri e nuclei abitati, con servizi od esercizi pubblici (stazione ferroviaria, centrale idroelettrica, spaccio, chiesa, ecc.), purché negli stessi o nelle eventuali case prossime, da comprendere nel nucleo, abitino almeno due famiglie;

f) agli aggregati di case con popolazione non stabile, di case, cioè, adibite quasi esclusivamente a residenza secondaria, anche se, alla data del censimento, completamente o parzialmente disabitate.

— *Case sparse*: case disseminate per la campagna o situate lungo strade e tali da non poter costituire nemmeno un nucleo abitato.

I centri e i nuclei abitati possono risultare costituiti da case situate nel territorio di due o più Comuni confinanti; in tal caso, ferma restando la competenza territoriale dei Comuni, gli agglomerati di case al di qua e al di là della linea di confine sono considerati centri abitati o nuclei abitati tra loro contigui.

2.4 — Popolazione residente - La popolazione residente di ciascun Comune è costituita dalle persone aventi dimora abituale nel Comune ed ivi presenti alla data del censimento e dalle persone aventi anch'esse dimora abituale nel Comune, ma che alla data del censimento risultavano assenti per uno dei seguenti motivi:

— emigrazione in altro Comune o all'estero, nel caso si tratti di emigrazione per l'esercizio di occupazioni stagionali o temporanee;

— servizio di leva, di richiamo alle armi, di volontariato;

— istruzione, noviziato religioso;

— ricovero in istituti di cura, di qualsiasi natura, purché la permanenza nel Comune di temporanea presenza non superi i due anni;

— detenzione in attesa di giudizio, condanna inferiore a cinque anni, obbligo di soggiorno per misura di prevenzione, rieducazione, purché la permanenza nel Comune di temporanea presenza non superi i cinque anni;

- affari , turismo, breve cura e simili;
- servizio statale all'estero;
- missione fuori sede, compresa la frequenza di corsi di qualificazione o aggiornamento professionali, nonché di avanzamento;
- imbarco su navi della marina militare e mercantile.

La popolazione residente, a norma dell'art. 2 del D.P.R. 542 del 28 settembre 1981, è considerata popolazione legale. Il relativo ammontare per Comuni, Province e Stato è pubblicato sulla G.U. n. 95 del 7 aprile 1983, Supplemento ordinario n. 17.

3. — DIFFUSIONE DEI DATI

Allo scopo di favorire un'ampia utilizzazione dei dati raccolti con il censimento si precisa quanto segue:

- le tavole pubblicate nel presente fascicolo possono essere fornite su nastro magnetico;
- le richieste comportano il rimborso delle spese vive sostenute per l'approntamento del supporto e devono essere inoltrate a: Istituto Centrale di Statistica, Servizio Censimenti, Reparto Cens/D, via Cesare Balbo n. 16 - 00100 Roma.

4. — QUALITÀ DEI DATI

4.1 — **Generalità** - Il problema del controllo della qualità dei dati, che costituisce una delle fasi più delicate di ogni indagine statistica, si presenta ancor più accentuato in occasione delle operazioni censuarie, dalla raccolta dei dati alla pubblicazione dei risultati.

Circa la procedura di controllo che l'Istituto ha adottato nelle varie fasi delle operazioni censuarie per assicurare in generale il più alto livello di attendibilità e coerenza dei risultati, si rimanda all'introduzione al Volume II (paragrafo 5), *Dati sulle caratteristiche strutturali della popolazione e delle abitazioni*.

Qui di seguito si accenna brevemente alle operazioni di verifica effettuate per assicurare, nei limiti del possibile, la necessaria accuratezza nella delimitazione delle frazioni geografiche e delle località abitate e il più alto grado di esattezza dei dati sulla relativa popolazione residente.

4.2 — **Frazioni geografiche** - Occorre precisare che le frazioni geografiche sono entità statistiche di studio dell'assetto della popolazione sul territorio. Esse non interferiscono con altre ripartizioni d'ordine politico-amministrativo del territorio comunale.

Poiché le frazioni geografiche sono determinate dall'attrazione che i centri abitati — in quanto dotati di servizi ed esercizi pubblici — esplicano nei confronti della popolazione delle località vicine di grado inferiore (nuclei abitati e case sparse), ne consegue che la loro individuazione dipende, oltre che dalla configurazione fisica dei luoghi, anche dalle strutture urbanistiche che variano più o meno intensamente nel corso del tempo.

Al riguardo deve essere rilevato che le trasformazioni intervenute nella realtà urbanistica, rispetto al passato censimento, hanno comportato l'eliminazione di un certo numero di frazioni geografiche.

In genere si è trattato di frazioni geografiche che avevano perduto l'individualità propria della frazione geografica. Ciò è avvenuto di norma a causa dello sviluppo dell'attività edilizia, che ha determinato il congiungimento di centri abitati prima a se stanti o che, comunque, ha modificato l'assetto della popolazione sul territorio.

Talora, pur essendo la situazione urbanistica rimasta immutata, si è reso necessario eliminare alcune frazioni geografiche in quanto esse sono risultate prive dei requisiti richiesti.

4.3 — Località abitate - Particolare cura è stata posta nel verificare che la rappresentazione cartografica dei centri e dei nuclei abitati corrispondesse al loro effettivo sviluppo edilizio. Nei casi di mancato aggiornamento delle tavolette al 25.000 si è provveduto a richiedere ai Comuni planimetrie e rilievi recenti del territorio comunale, al fine di perfezionare le delimitazioni delle località abitate con riferimento alla continuità fisica dei rispettivi aggregati abitativi.

4.4 — Determinazione della popolazione per frazioni geografiche e località abitate - La determinazione dei dati sulla popolazione per frazioni geografiche e località abitate ha richiesto un complesso lavoro di revisione delle risultanze censuarie. Hanno formato oggetto di approfondito esame comparativo i seguenti elaborati censuari:

a) cartografia (tavolette I.G.M. al 25.000) contenente le delimitazioni delle circoscrizioni territoriali dei Comuni, nonché le delimitazioni delle frazioni geografiche e delle località abitate: trattasi dei piani topografici del censimento redatti dai Comuni ed approvati dall'Istituto Centrale di Statistica;

b) cartografia contenente le delimitazioni delle sezioni di censimento (terzo esemplare dei piani topografici e/o altra cartografia a scala maggiore);

c) tabulati contenenti i toponimi delle frazioni geografiche e delle località abitate con i relativi dati di altitudine;

d) stati di sezione definitivi: trattasi dei modelli ISTAT/CP/9 contenenti l'elenco dei fogli di famiglia e di convivenza secondo la frazione geografica e la singola località di appartenenza e con l'indicazione delle principali notizie sulla popolazione e sulle abitazioni;

e) tabulati contenenti la popolazione di ciascuna sezione di censimento per tipo di località abitata: trattasi di tabulati ottenuti dallo spoglio meccanografico dei fogli di famiglia e di convivenza in funzione del quesito sul tipo di località abitata (centro abitato, nucleo abitato, case sparse).

L'esame comparativo delle due serie di cartografia ha avuto lo scopo di verificare la regolarità delle delimitazioni delle sezioni di censimento rispetto alle delimitazioni delle frazioni geografiche e delle località abitate. Al riguardo occorre ricordare che la suddivisione del territorio comunale in sezioni di censimento doveva rispondere ai seguenti criteri:

— le sezioni di censimento dovevano essere costituite nell'ambito di ciascuna frazione geografica e/o circoscrizione amministrativa;

— una sezione di censimento non doveva comprendere più centri abitati o più nuclei abitati, ma un solo centro abitato o un solo nucleo abitato;

— mentre un centro abitato poteva essere scomposto in più sezioni di censimento in considerazione della sua dimensione, un nucleo abitato non doveva mai essere scisso in più sezioni di censimento;

— per le case sparse dovevano essere costituite preferibilmente sezioni di censimento a sé stanti, a meno che non si fosse trattato di: 1) case sparse che, tenuto conto del carattere urbanizzato del territorio in cui insistevano, potevano essere considerate come una appendice dei centri abitati vicini; in tal caso era opportuno che le case sparse fossero comprese nella stessa sezione di censimento relativa al centro abitato su cui gravitavano, pur conservando la qualificazione di case sparse che loro compete in conseguenza della dislocazione abbastanza distanziata l'una dall'altra; 2) case sparse situate in una contrada di cui faceva parte anche un centro o un nucleo abitato; in tal caso, al fine di conservare l'unitarietà della contrada, poteva essere utile comprendere nella stessa sezione di censimento relativa al centro o al nucleo abitato anche le case sparse circvicine.

Una volta verificata la configurazione delle sezioni di censimento rispetto alle frazioni geografiche e alle località abitate, è stato effettuato un ulteriore controllo per accertare che tutte le frazioni geografiche e località abitate rappresentate sulla cartografia e già registrate su nastro magnetico trovassero esatta corrispondenza con quelle elencate sugli stati di sezione definitivi di cui al punto *d*). In tutti i casi di mancata corrispondenza si è provveduto a sviluppare una serie di contatti con i Comuni interessati, prevalentemente tramite telefono, invio di lettere e visite in loco, per concordare le rettifiche da apportare ai piani topografici e/o ai modelli ISTAT/CP/9 in ordine alla distribuzione dei fogli di famiglia e di convivenza per frazioni geografiche e località abitate.

Le risultanze dei modelli ISTAT/CP/9 come sopra corretti sono state messe a confronto con i dati sulla popolazione residente per sezione di censimento e per tipo di località abitata contenuti nel tabulato di cui al punto *e*).

L'anzidetto confronto ha consentito di individuare sul tabulato stesso:

f) le sezioni del censimento che discordavano dai modelli ISTAT/CP/9 quanto alla distribuzione della popolazione per tipo di località abitata;

g) le sezioni di censimento in ciascuna delle quali erano state comprese, in contrasto con le disposizioni impartite dall'Istituto Centrale di Statistica, più località abitate dello stesso tipo (più centri abitati o più nuclei abitati).

Nelle sezioni di censimento di cui al punto *f*) sono stati rettificati i dati di popolazione per tipo di località abitata in base alle risultanze dei modelli ISTAT/CP/9.

Le sezioni di censimento di cui al punto *g*) sono state scisse in tante sezioni quante erano le località abitate dello stesso tipo in esse comprese, allo scopo di poter stabilire una correlazione biunivoca tra sezioni di censimento e località abitate.

Si è, quindi, proceduto alla codificazione e registrazione delle sezioni di censimento con i dati del tabulato di cui al punto *e*), in modo che ad ogni sezione di censimento fossero abbinati i codici della frazione geografica e della località abitata corrispondenti.

Dall'abbinamento del *file* delle frazioni geografiche e delle località abitate con il *file* delle sezioni di censimento come sopra codificate e registrate è stato ottenuto il nastro contenente i dati di popolazione residente e di altitudine delle frazioni geografiche e delle località abitate dei Comuni contenuti nella presente pubblicazione.

È appena il caso di avvertire che lo stabilito collegamento delle sezioni di censimento con le corrispondenti frazioni geografiche e località abitate potrà essere utilizzato per disaggregare meccanicamente i dati censuari secondo le anzidette entità territoriali sub-comunali.

5. — AVVERTENZE PARTICOLARI

5.1 — **Caratteri tipografici:** per facilitare la lettura, le denominazioni delle entità territoriali considerate nelle tavole 2 e 3, sono state evidenziate con caratteri tipografici differenti e precisamente: COMUNI in maiuscolo nero, FRAZIONI GEOGRAFICHE in maiuscolo chiaro, CENTRI ABITATI in maiuscolo chiaro di corpo più piccolo, NUCLEI ABITATI in minuscolo chiaro, CASE SPARSE in minuscolo inclinato chiaro.

5.2 — **Altitudine:** per i Comuni e le frazioni geografiche è stata indicata l'altitudine massima e minima del rispettivo territorio; tali valori sono stati determinati prescindendo dalle altitudini concernenti le zone di territorio in contestazione fra Comuni.

L'altitudine dei centri abitati si riferisce al principale luogo di raccolta (di norma la piazza del municipio o della chiesa parrocchiale o del mercato); l'altitudine dei nuclei abitati fa riferimento ad un punto intermedio del terreno su cui sorgono le case dei nuclei stessi.

5.3 — **Casa comunale:** la località abitata (generalmente il centro capoluogo) ove è situata la casa comunale, è contrassegnata con asterisco.

5.4 — **Elenco in ordine alfabetico delle località abitate** - In considerazione della rilevanza giuridica che varie disposizioni di legge o regolamentari attribuiscono all'entità della popolazione delle località abitate (cfr., ad esempio, Provvedimento C.I.P. n. 949 dell'11/11/1961 - Contributi di allacciamento per l'energia elettrica; legge 8/3/1968 n. 221 - Provvedimenti a favore dei farmacisti rurali; D.P.R. 27/10/1976 n. 800 - Norme in materia di tariffe telefoniche), si è ritenuto opportuno fornire, con la tavola 3, l'elenco completo in ordine alfabetico delle località abitate di ciascuna Provincia con l'indicazione sia delle classi di ampiezza demografica, sia dei Comuni di appartenenza mediante i codici meccanografici dei Comuni stessi (cfr. tavola 1). Le classi di ampiezza demografica considerate sono state indicate come segue:

- * fino a 199 abitanti
- ** da 200 a 1999 abitanti
- *** 2000 abitanti ed oltre.

5.5 — **Variazioni territoriali:** l'elenco dei Comuni che hanno subito variazioni territoriali e di nome tra il 1971 e il 1981 è riportato in Appendice (parte A).

5.6 — **Superficie territoriale:** i dati della superficie territoriale dei Comuni sono stati forniti dagli Uffici Tecnici Erariali; si fa presente che eventuali variazioni di superficie di minima entità non segnalate in Appendice sono conseguenti a verifiche periodiche effettuate dagli stessi Uffici Tecnici Erariali.

5.7 — **Territori in contestazione** - Premesso che, allo scopo di evitare omissioni o duplicazioni, la rilevazione censuaria nei territori in contestazione tra due o più Comuni è stata affidata ad uno solo dei Comuni interessati, occorre precisare quanto segue:


a) permanendo irrisolta la controversia territoriale, i territori in contestazione sono stati riportati sulla Tav. 2 in corrispondenza di ciascuno dei Comuni interessati; ovviamente, ai fini del calcolo del numero delle frazioni geografiche, dei centri abitati e dei nuclei abitati, riportato nella Tav. 1, essi sono stati considerati una sola volta e, precisamente, nell'ambito del Comune incaricato della rilevazione censuaria;

b) le controversie insorte in ordine all'appartenenza all'uno o all'altro Comune della popolazione residente nei territori oggetto di contestazione sono state risolte in base alle risultanze anagrafiche, nel senso che sono state computate nella popolazione di ciascun Comune le famiglie che risultavano di fatto iscritte nella rispettiva anagrafe della popolazione residente;

c) le superfici delle zone di territorio in contestazione, riportate in Appendice (parte B), costituiscono un « di cui » delle superfici totali dei Comuni.


Ai fini dell'imputazione delle superfici contestate alla superficie totale dell'uno o dell'altro Comune interessato, si è avuto riguardo alle circoscrizioni comunali quali risultano delimitate sulle carte topografiche al 25.000 edite dall'Istituto Geografico Militare, nel presupposto che tali circoscrizioni facciano riferimento alle medesime risultanze catastali da cui sono desunte le superfici dei Comuni.

In mancanza di altro valido criterio, l'attribuzione delle superfici contestate è stata necessariamente omessa nei pochi casi in cui i confini comunali sono rimasti indefiniti anche sulla cartografia I.G.M.



tavole

PROVINCIA DI PERUGIA



TAV. 1 - Superficie territoriale e densità - Numero delle frazioni geografiche, dei centri e dei nuclei
Popolazione residente per tipo di località abitata

Codice dei Comuni	COMUNI	Superficie territoriale km ²	Popolazione residente	Densità ab/km ²	FRAZIONI GEOGRAFICHE numero	LOCALITÀ ABITATE					
						Centri			Nuclei		Case sparse
						Numero	Popolazione	% su popolazione residente	Numero	Popolazione	Popolazione
001	ASSISI	186,84	24.664	132	3	15	15.389	62	15	444	8.831
002	BASTIA	27,62	14.988	543	2	4	13.085	87	5	398	1.505
003	BETTONA	45,20	3.319	73	1	3	1.215	37	2	131	1.973
004	BEVAGNA	56,16	4.610	82	6	6	2.801	61	3	93	1.716
005	CAMPELLO SUL CLITUNNO	49,82	2.246	45	4	5	2.065	92	7	155	26
006	CANNARA	32,65	3.479	107	2	2	1.891	54	1	6	1.582
007	CASCIA	181,09	3.301	18	6	14	2.356	71	24	763	182
008	CASTEL RITALDI	22,53	2.188	97	1	6	1.339	61	7	235	614
009	CASTIGLIONE DEL LAGO	205,54	13.430	65	15	14	7.898	59	29	2.247	3.285
010	CERRETO DI SPOLETO	74,79	1.244	17	7	10	875	70	2	31	338
011	CITERNA	24,20	2.824	117	1	3	1.682	60	14	374	768
012	CITTA' DELLA PIEVE	111,37	6.471	58	5	4	4.550	70	9	765	1.156
013	CITTA' DI CASTELLO	387,53	37.643	97	13	23	28.250	75	38	1.551	7.842
014	COLLAZZONE	55,81	2.755	49	7	6	1.266	46	1	14	1.475
015	CORCIANO	63,69	11.123	175	1	10	8.304	75	12	1.008	1.811
016	COSTACCIARO	41,30	1.274	31	3	4	864	68	4	132	278
017	DERUTA	44,39	7.375	166	6	6	6.222	84	3	304	849
018	FOLIGNO	263,77	52.551	199	2	30	46.318	88	44	1.600	4.633
019	FOSSATO DI VICO	35,30	2.348	67	1	6	2.105	90	1	81	162
020	FRATTA TODINA	17,52	1.722	98	1	2	681	40	7	303	738
021	GIANO DELL'UMBRIA	44,43	3.130	70	3	6	1.890	60	14	638	602
022	GUALDO CATTANEO	96,79	6.008	62	7	10	2.790	46	14	494	2.724
023	GUALDO TADINO	124,19	13.863	112	1	17	10.038	72	27	1.507	2.318
024	GUBBIO	525,08	31.961	61	4	18	20.913	65	50	2.102	8.946
025	LISCIANO NICCONE	35,52	700	20	1	1	306	44	3	70	324
026	MAGIONE	129,81	11.224	86	11	14	8.238	73	4	394	2.592
027	MARSCIANO	161,55	15.527	96	18	18	10.722	69	8	539	4.266
028	MASSA MARTANA	78,11	3.785	48	7	7	1.076	28	14	642	2.067
029	MONTE CASTELLO DI VIBIO	31,91	1.735	54	2	3	695	40	2	25	1.015
030	MONTEFALCO	69,34	5.559	80	1	12	2.305	41	19	836	2.418
031	MONTELEONE DI SPOLETO	61,58	684	11	2	3	516	75	2	45	123
032	MONTE SANTA MARIA TIBERINA	71,98	1.384	19	4	4	442	32	6	218	724
033	MONTONE	50,89	1.532	30	2	3	588	38	3	42	902
034	NOCERA UMBRA	157,19	6.160	39	9	18	3.582	58	32	1.424	1.154
035	NORCIA	274,34	4.767	17	25	24	4.054	85	8	257	456
036	PACIANO	16,83	900	53	1	1	478	53	6	169	253
037	PANICALE	78,84	5.051	64	9	6	3.362	67	12	578	1.111
038	PASSIGNANO SUL TRASIMENO	81,06	4.515	56	4	4	3.879	86	1	16	620
039	PERUGIA	449,92	142.348	316	1	39	125.079	88	58	2.917	14.352
040	PIEGARO	98,92	3.770	38	5	6	1.653	44	16	889	1.228
041	PIETRALUNGA	140,24	2.479	18	4	1	1.212	49	6	65	1.202
042	POGGIODOMO	40,01	298	7	4	4	298	100	—	—	—
043	PRECI	82,10	1.123	14	6	12	825	73	6	167	131
044	SAN GIUSTINO	80,69	9.257	115	1	3	7.654	83	14	516	1.087
045	SANT'ANATOLIA DI NARCO	47,32	605	13	1	3	409	68	3	109	87
046	SCHEGGIA E PASCELUPU	63,95	1.681	26	5	5	1.073	64	8	376	232
047	SCHEGGINO	35,17	550	16	2	2	415	75	6	119	16
048	SELLANO	85,54	1.619	19	6	10	752	46	26	698	169
049	SIGILLO	26,34	2.342	89	1	3	2.163	92	1	35	144
050	SPELLO	61,31	7.602	124	1	4	4.826	63	6	249	2.527
051	SPOLETO	349,63	37.360	107	23	32	32.344	87	45	3.090	1.926
052	TODI	223,01	17.078	77	21	21	9.714	57	35	1.031	6.333
053	TORGIANO	37,88	4.724	125	3	5	3.067	65	3	459	1.198
054	TREVI	71,16	7.094	100	1	11	6.305	89	6	203	586
055	TUORO SUL TRASIMENO	55,58	3.512	63	3	4	2.461	70	7	259	792
056	UMBERTIDE	200,16	14.183	71	7	7	10.643	75	12	849	2.691
057	VALFABBRICA	92,06	3.410	37	4	4	2.011	59	5	106	1.293
058	VALLO DI NERA	36,03	503	14	3	3	405	81	2	55	43
059	VALTOPINA	40,51	1.410	35	1	3	716	51	8	184	510
	PROVINCIA	6.334,09	580.988	92	301	524	439.055	76	726	33.007	108.926

TAV. 2 - Altitudine e popolazione residente dei Comuni, delle frazioni geografiche e delle località abitate

COMUNI FRAZIONI GEOGRAFICHE LOCALITÀ ABITATE	Altitudine m	Popolazione residente	COMUNI FRAZIONI GEOGRAFICHE LOCALITÀ ABITATE	Altitudine m	Popolazione residente	COMUNI FRAZIONI GEOGRAFICHE LOCALITÀ ABITATE	Altitudine m	Popolazione residente
ASSISI	1.290/184	24.664	BETTONA	641/170	3.319	agliano (3)	1.030	6
ARMENZANO	1.290/461	90	BETTONA	641/170	3.319	case sparse	—	15
ARMENZANO	759	38	BETTONA*	353	559	CANNARA	629/185	3.479
case sparse	—	52	COLLE	230	101	CANNARA	286/185	3.173
ASSISI	1.290/184	24.564	PASSAGGIO	202	555	CANNARA*	191	1.788
ASSISI*	424	4.683	i barbini	216	31	case sparse	—	1.385
CAPODACQUA	300	82	la palazzetta	202	100	COLLEMANCIO	629/198	306
CASE NUOVE (1)	215	189	case sparse	—	1.973	COLLEMANCIO	507	103
CASTELNUOVO	195	361	BEVAGNA	719/193	4.610	case brilli (1)	250	6
PALAZZO	236	912	BEVAGNA	391/193	2.945	case sparse	—	197
PETRIGNANO	212	1.684	BEVAGNA*	210	2.327	CASCIA	1.875/523	3.301
PIANELLO (2)	229	56	annunziata (1)	231	4	AVENDITA	1.161/796	171
RIVOTORTO	211	633	case sparse	—	614	AVENDITA (1)	873	149
SANTA MARIA DEGLI ANGELI	218	5.405	CANTALUPO	284/193	671	colle di avendita (2)	917	22
SAN VITALE	372	110	CANTALUPO	204	295	case sparse	—	—
STERPETO	344	22	madonna della pia	257	36	CASCIA	1.438/575	2.156
TORCHIAGINA	220	362	case sparse	—	340	CASCIA*	653	1.307
TORDANDREA	190	798	CASTELBUONO	702/208	198	COLLE GIACONE	975	65
TORDIBETTO	255	54	CASTELBUONO	354	12	FOGLIANO	827	109
collicello	324	18	case sparse	—	186	OCOSCE	911	106
costa di trex	566	31	GAGLIOLI	426/230	139	ONELLI	953	97
passaggio di assisi	209	49	GAGLIOLI	347	32	ROCCA PORENA	707	87
pieve san nicolo'(3)	603	10	case sparse	—	107	atri	871	64
podere casanova	223	22	LIMIGIANO	492/205	257	capanne di rocca porena (3)	890	11
renaiola	339	24	LIMIGIANO	333	77	colforcella (2)	785	63
rocca sant'angelo	349	42	campofondo	208	53	palmaiolo (2)	664	20
san biagio (4)	217	15	case sparse	—	127	puro	810	30
san damiano (5)	310	15	TORRE DEL COLLE	719/200	400	sciedi (2)	720	24
san gregorio	279	21	TORRE DEL COLLE	250	58	case sparse	—	173
san nicolo' (6)	288	7	case sparse	—	342	CHIAVANO	1.568/946	165
san presto	672	18	CAMPELLO SUL CLITUNNO	1.429/221	2.246	CHIAVANO (1)	1.128	42
tomba	204	53	ACERA	1.400/550	50	TROGNANO (1)	987	40
tombetta	208	63	ACERA	972	35	VILLA SAN SILVESTRO (1)	991	35
valecchie	269	56	passo d'acera	553	15	buda (2)	984	33
case sparse	—	8.769	case sparse	—	—	coronella (2)	1.004	15
SAN FRANCESCUCIO (7)	194/190	6	CAMPELLO SUL CLITUNNO	1.421/221	2.051	case sparse	—	—
case sparse	—	6	CAMPELLO ALTO	514	80	CIVITA	1.875/946	118
ZONA FOSSA DI RIGO (8)	209/204	4	CAMPELLO SUL CLITUNNO*	290	1.826	CIVITA	1.171	61
case sparse	—	4	carvello	495	17	cascine di opagna (2)	1.161	11
BASTIA	213/182	14.988	colle	582	36	castel santa maria	1.169	24
BASTIA	213/182	14.978	eremo francescano (1)	526	8	opagna (2)	1.200	22
BASTIA*	202	11.248	fontanelle (2)	653	5	case sparse	—	—
COSTANO	191	560	lenano	533	68	COLLE TRONO (4)	1.700/1.550	—
OSPEDALICCHIO	199	950	case sparse	—	11	case sparse	—	—
SAN LORENZO	195	327	PETTINO	1.429/825	90	MALTIGNANO	1.459/622	302
boschetti	206	48	PETTINO	1.074	90	MALTIGNANO	714	101
fonte del lupo	192	114	case sparse	—	—	castel san giovanni (2)	1.028	37
madonna campagna	196	103	SPINA	1.354/689	55	colmotino (2)	932	35
vicinato	203	113	SPINA NUOVA	869	34	fustagna (2)	1.021	14
vicinato le basse	190	20	ASSISI	1.290/184	24.564	manigi (2)	933	29
case sparse	—	1.495	ASSISI*	424	4.683	santa trinita'	770	27
SAN FRANCESCUCIO (1)	194/190	10	CAPODACQUA	300	82	tazzo (2)	842	24
case sparse	—	10	CASE NUOVE (1)	215	189	valdonica (2)	1.048	26
ZONA FOSSA DI RIGO (2)	209/204	—	CASTELNUOVO	195	361	case sparse	—	9
case sparse	—	—	PALAZZO	236	912	POGGIO PRIMOCASO	1.415/523	389

segue TAV. 2 - Altitudine e popolazione residente dei Comuni, delle frazioni geografiche e delle località abitate

COMUNI FRAZIONI GEOGRAFICHE LOCALITÀ ABITATE	Altitudine m	Popolazione residente	COMUNI FRAZIONI GEOGRAFICHE LOCALITÀ ABITATE	Altitudine m	Popolazione residente	COMUNI FRAZIONI GEOGRAFICHE LOCALITÀ ABITATE	Altitudine m	Popolazione residente
LOGNA (1)	818	62	PANICAROLA	269	791	FERGINO	1.133/398	43
POGGIO PRIMOCASO	831	95	carraia	273	230	FERGINO	818	6
cerasola	825	43	case sparse	—	68	case sparse	—	37
giappiedi (2)	845	51	PETRIGNANO	345/253	541	MACCHIA	1.428/425	92
piandoli	902	34	PETRIGNANO	338	257	MACCHIA (2)	815	29
san giorgio (2)	915	83	case giorgi	334	51	case sparse	—	63
sant'anolia (2)	580	21	case sparse	—	233	NORTOSCE	1.149/422	24
case sparse	—	—	PIANA	300/258	901	NORTOSCE	857	24
CASTEL RITALDI	500/221	2.188	PIANA	277	169	case sparse	—	—
CASTEL RITALDI	500/221	2.188	ferretto (4)	287	36	PONTE	1.216/329	165
BRUNA	242	470	i bertoni	275	118	PONTE (1)	441	157
CASTEL RITALDI*	297	342	i castagni	274	59	case sparse	—	8
CASTEL SAN GIOVANNI	225	221	case sparse	—	519	ROCCHETTA	1.228/406	52
COLLE DEL MARCHESE	466	87	PORTO	322/250	392	ROCCHETTA	793	52
MERCATELLO (1)	242	149	PORTO	300	195	case sparse	—	—
TORRE GROSSO	319	70	mugnanesi	268	47	CITERNA	480/289	2.824
borgo I	236	51	case sparse	—	150	CITERNA	480/289	2.824
borgo II	230	34	POZZUOLO	358/250	1.576	CITERNA*	480	304
casa fiorelli	403	21	POZZUOLO	351	958	FIGHILLE	321	355
casa standardo	402	40	cozzano	313	34	PISTRINO	295	1.023
pieve	276	37	laviano	332	43	atena	296	19
rotabella	245	16	nardelli	330	67	ca' de conte	297	27
santa lucia	232	36	case sparse	—	474	fondaccio	331	14
case sparse	—	614	SAN FATUCCHIO	320/258	1.690	mancino	303	15
CASTIGLIONE DEL LAGO (1)	378/250	13.430	PUCCIARELLI	291	519	marinello	306	19
BADIA	378/251	312	SAN FATUCCHIO	301	539	petriolo (1)	394	15
BADIA	324	112	muffa	268	154	pistrino di mezzo	293	75
la villa	360	38	peschia	290	23	pistrino di sopra	296	53
lopi di sopra	361	52	poggetto	295	44	san romano	300	35
lopi di sotto	345	30	ranciano	303	48	santa croce (1)	386	6
case sparse	—	80	stazione panicale-san fatucchio	268	31	santa fista	298	26
CASAMAGGIORE	360/256	228	case sparse	—	332	san'antonio	298	25
CASAMAGGIORE	356	77	VAIANO	371/251	525	vingone	300	22
frattavecchia	327	91	VAIANO	371	145	zoccolanti (2)	418	23
case sparse	—	60	cimbano	369	102	case sparse	—	768
CASTIGLIONE DEL LAGO	309/258	4.075	il cellaio	351	32	CITTA' DELLA PIEVE	600/237	6.471
CASTIGLIONE DEL LAGO*	304	2.917	case sparse	—	246	CITTA' DELLA PIEVE	521/250	3.589
bagnolo	268	107	VILLASTRADA	371/252	571	CITTA' DELLA PIEVE*	509	2.719
nonni	300	60	VILLASTRADA	354	276	canale-musignano	453	216
soccorso	267	185	caioncola	285	75	san litardo	456	158
vitellino	302	271	cantagallina alta	363	38	case sparse	—	496
case sparse	—	535	il poggio	358	27	MOIANO	600/251	1.446
GIOIELLA	371/250	546	case sparse	—	155	MOIANO	261	750
GIOIELLA	366	231	CERRETO DI SPOLETO	1.428/329	1.244	casaltondo	297	44
binami	295	72	BUGGIANO	1.033/381	221	maranzano	280	196
case sparse	—	243	BUGGIANO (1)	686	42	po' del loto-schiacciato	283	41
ISOLA POLVESE (2)	313/258	7	COLLE SOGLIO (2)	663	23	poggetto	270	32
case sparse	—	7	case paolangeli	716	16	popoltaio	275	19
LAGO TRASIMENO (3)	258	—	case sparse	—	140	ravigliano	329	29
MACCHIE	295/258	977	CERRETO DI SPOLETO	918/341	647	case sparse	—	335
MACCHIE	274	712	BORGIO CERRETO (1)	357	145	PO' BANDINO	395/251	642
pineta	265	82	CERRETO DI SPOLETO*	557	354	PO' BANDINO	252	561
case sparse	—	183	TRIPONZO (2)	420	43	case sparse	—	81
PANICAROLA	278/258	1.089	ponte del piano (3)	384	15	PONTICELLI	358/240	722
			case sparse	—	90			

segue TAV. 2 - Altitudine e popolazione residente dei Comuni, delle frazioni geografiche e delle località abitate

COMUNI FRAZIONI GEOGRAFICHE LOCALITÀ ABITATE	Altitudine m	Popolazione residente	COMUNI FRAZIONI GEOGRAFICHE LOCALITÀ ABITATE	Altitudine m	Popolazione residente	COMUNI FRAZIONI GEOGRAFICHE LOCALITÀ ABITATE	Altitudine m	Popolazione residente
PONTICELLI	249	520	muccignano	685	40	PIEDICOLLE	375/152	346
case sparse	—	202	san martin pereto	565	18	PIEDICOLLE	324	118
SALCI (1)	525/237	72	volterrano	315	66	case sparse	—	228
salci	322	30	case sparse	—	588	TEVERACCIO (1)	159/151	37
case sparse	—	42	PROMANO	648/248	1.921	case sparse	—	37
CITTA' DI CASTELLO	1.006/248	37.643	CINQUEMIGLIA	278	208	CORCIANO	652/218	11.123
BADIA PETROIA	645/265	659	CORNETTO	270	301	CORCIANO	652/218	11.123
BADIA PETROIA	299	163	PROMANO	286	512	CHIUGIANA - LA		
BIVIO LUGNANO	273	135	SAN MAIANO	270	108	COMMENDA (1)	284	4.105
ronti	339	30	cavaliere (3)	253	5	COMPARATI	270	359
case sparse	—	331	piandana	273	50	CORCIANO*	408	874
CERBARA	976/280	2.945	case sparse	—	737	MANTIGNANA	252	831
BADIALI	317	122	SAN LEO BASTIA	695/258	965	MESTIGLIANO (2)	235	235
CERBARA	300	976	SAN LEO BASTIA	320	170	MIGIANA	301	196
PIOSINA	286	333	bonsciano	303	32	PANTANELLA	232	212
giove-trito	286	29	campersalle	328	29	SAN MARIANO	315	789
grumale	322	50	martignano	400	26	SOLOMEO	273	450
passerina	394	31	molino dei lunghi	300	28	STROZZACAPIONI (2)	240	253
regnano	290	39	san Pietro a monte	322	28	buchignano	282	92
ripole	368	51	case sparse	—	652	fonte viscola	225	22
santo stefano del piano	307	67	SAN SECONDO	629/256	1.360	fratte	253	77
vallurbana	494	31	CROCE DI CASTIGLIONE	362	48	la trinita' (3)	636	145
case sparse	—	1.216	SAN SECONDO	271	862	le cupe	313	159
CITTA' DI CASTELLO	775/266	23.325	case sparse	—	450	palazza	229	26
CITTA' DI CASTELLO*	288	21.492	SANTA LUCIA	645/258	637	paletta	235	71
TITTA	305	91	SANTA LUCIA	283	252	san carlo	243	48
barzotti	350	27	ponte d'avorio	286	45	san Pietro	238	93
baucca	299	36	case sparse	—	340	tegoiaio	275	41
belvedere	398	58	TRESTINA	493/252	2.572	terrioli	247	123
sasso	310	53	ARGINELLA	281	92	valmarino	250	111
userna	366	22	FABRECCE	265	293	case sparse	—	1.811
zoccolanti (1)	300	4	TRESTINA (4)	266	1.434	COSTACCIARO	1.566/404	1.274
case sparse	—	1.542	breccione-tassinara	272	201	COSTACCIARO	1.566/404	742
FRACCANO	869/345	270	canoscio	379	20	COSTACCIARO*	567	483
FRACCANO	551	43	falerno	349	35	SCIRCA (1)	505	7
antirata	458	16	case sparse	—	497	case sparse	—	252
case sparse	—	211	COLLAZZONE	495/151	2.755	COSTA SAN SAVINO	1.158/485	217
LERCHI	652/279	1.379	CANALICCHIO	456/222	98	COSTA SAN SAVINO	599	163
LERCHI	293	363	CANALICCHIO	420	26	coldagello	597	25
mezzavia	295	35	case sparse	—	72	lanciafame	541	29
picchetto	283	39	CASALALTA	389/164	342	case sparse	—	—
rovigliano	362	12	CASALALTA	325	57	COSTA SAN SAVINO	1.158/485	217
scarzola	320	31	case sparse	—	285	COSTA SAN SAVINO	599	163
uppiano	565	15	COLLAZZONE	495/174	661	coldagello	597	25
case sparse	—	884	COLLAZZONE*	469	370	lanciafame	541	29
LUGNANO	638/263	666	assignano	297	14	case sparse	—	—
LUGNANO	357	72	case sparse	—	277	VILLA COL DEI CANALI	1.373/440	315
PETRELLE	295	31	COLLEPEPE	307/152	909	VILLA COL DEI CANALI	559	211
pistrino	371	24	COLLEPEPE	251	582	pielarocca	594	38
sterpeto	305	145	case sparse	—	327	rancana	625	40
case sparse	—	394	MORRA	1.006/280	944	case sparse	—	26
MONTE RUPERTO (2)	750/412	—	MORRA	306	149	GAGLIETOLE	456/180	362
case sparse	—	—	ca di molinello	307	26	GAGLIETOLE	326	113
MORRA	1.006/280	944	col di chio	291	57	case sparse	—	249

segue TAV. 2 - Altitudine e popolazione residente dei Comuni, delle frazioni geografiche e delle località abitate

COMUNI FRAZIONI GEOGRAFICHE LOCALITÀ ABITATE	Altitudine m	Popolazione residente	COMUNI FRAZIONI GEOGRAFICHE LOCALITÀ ABITATE	Altitudine m	Popolazione residente	COMUNI FRAZIONI GEOGRAFICHE LOCALITÀ ABITATE	Altitudine m	Popolazione residente
DERUTA	646/153	7.375	caposomigiale	924	10	GIANO DELL'UMBRIA	1.075/273	3.130
CASALINA	324/156	452	cappuccini (3)	322	9	BASTARDO	759/273	1.764
CASALINA	168	410	casale (di scopoli)	838	52	BASTARDO (1)	290	1.299
case sparse	—	42	casette di cupigliolo	791	36	MONTECCHIO	451	104
CASTELLEONE	646/218	162	cerritello (3)	834	13	camporeggiano	394	17
CASTELLEONE	398	94	collazzolo	772	18	case sparse	—	344
case sparse	—	68	colle	429	16	GIANO	1.075/350	628
DERUTA	579/156	3.870	collelungo	675	38	CASTAGNOLA	483	40
DERUTA* (1)	218	3.701	costa d'arvello	813	25	GIANO*	546	262
case sparse	—	169	croce di roccafranca	1.024	16	casa maggi	488	33
RIPABIANCA	265/153	650	croce di verchiano	794	46	formicaio	434	42
RIPABIANCA	230	476	curasci	1.018	29	morcicchia	557	15
case sparse	—	174	fiorenzuola	406	24	moriano	434	36
SAN NICCOLO' DI CELLE	191/167	1.021	fraia	819	54	palombaro	456	25
SAN NICCOLO' DI CELLE	176	620	franca	794	45	san felice (2)	440	9
ponticelli	175	62	istituto missionario sacro cuore(3)	296	9	seggiano	455	55
venturello	169	45	la valle	426	29	case sparse	—	111
viale	172	197	lie'	420	23	MACCIANO	430/295	738
case sparse	—	97	monastero bethlem (3)	274	14	FABBRI	376	123
SANT'ANGELO DI CELLE	188/157	1.220	o.n.p.i. (4)	242	217	MACCIANO	392	62
SANT'ANGELO DI CELLE-	174	921	opera pia b.castori (3)	244	71	bivio moscardini	342	73
FANCIULLATA	174	921	pieve fanonica (5)	327	6	casa naticchia	330	100
case sparse	—	299	poggiarello	451	11	rustichino	350	34
FOLIGNO	1.250/195	52.551	ponte santa lucia	494	71	san sabino	410	90
FOLIGNO	1.250/195	52.551	ravignano	515	27	sant'andrea	367	38
ANNIFO	874	355	rio	740	12	santo stefano	376	71
BUDINO	200	231	roviglieto	706	43	case sparse	—	147
CANCELLARA	436	138	san bartolomeo (3)	322	4	GUALDO CATTANEO	719/192	6.008
CAPODACQUA	371	362	san pietro	224	88	GUALDO CATTANEO	650/243	1.573
CARPELLO	324	79	san sebastiano	345	23	CAVALLARA II (1)	283	170
CASENOVE	570	138	santo stefano dei piccioni	360	54	GUALDO CATTANEO*	446	407
CASEVECCHIE	208	30	san vittore	340	45	PONTE DI FERRO	250	126
CASSIGNANO	740	79	seggio	916	39	il monte	529	31
CAVE	218	149	serra bassa e serra alta	447	20	villa del marchese	394	55
COLFIORITO	760	468	serrone	575	47	case sparse	—	784
COLLE DI SAN LORENZO	447	153	tenne	575	47	MARCELLANO	494/249	934
COLLE DI SCANDOLARO	334	77	tenne	212	95	MARCELLANO	396	400
FIAMENGA	216	362	tesina	700	16	villa rodi	364	30
FOLIGNO* (1)	234	41.696	treggio	400	48	case sparse	—	504
FONDI	936	34	vionica	400	48	POMONTE	719/204	637
FORCATURA	858	100	case sparse	764	49	POMONTE	402	79
LEGGIANA	546	67	PALUDE DI COLFIORITO (6)	752	—	bivio cerquiglino	212	110
MACERATOLA	218	233	FOSSATO DI VICO	1.124/365	2.348	bivio pomonte	221	23
MORRO	868	17	FOSSATO DI VICO	1.124/365	2.348	cerquiglino	345	46
PALE	476	116	COLBASSANO	446	141	case sparse	—	379
PISENTI	785	32	FOSSATO DI VICO*	581	506	POZZO	496/218	774
PONTE CENTESIMO	325	112	OSTERIA DEL GATTO	423	376	POZZO	428	193
POPOLA	848	41	PALAZZOLO	471	219	casa mattia	401	36
RASIGLIA	636	117	PURELLO	510	630	case bacci	371	20
SCANDOLARO	452	164	STAZIONE	464	233	castello	375	22
SCOPOLI	532	297	colle e molinello	450	81	cisterna (2)	433	11
SOSTINO	656	104	case sparse	—	162	case sparse	—	492
UPPELLO	384	213	FRATTA TODINA	466/149	1.722	SAN TEREZIANO	634/210	1.585
VERCHIANO	784	315	FRATTA TODINA	466/149	1.722	GRUTTI	506	429
VOLPERINO	850	39	FRATTA TODINA*	215	551	SAN TEREZIANO	515	794
acqua santo stefano	925	11	STAZIONE	156	130	case tosti	507	37
afriole	871	25	casaccia	189	99	case sparse	—	325
arvello	831	43	casaiole	403	33			
camino	834	22	ceccobello	161	56			
cancelli (2)	900	7	foresco	186	42			
			pallotta	181	32			
			pontecane	158	37			
			spineta (1)	423	4			
			case sparse	—	738			

segue TAV. 2 - Altitudine e popolazione residente dei Comuni, delle frazioni geografiche e delle località abitate

COMUNI FRAZIONI GEOGRAFICHE LOCALITÀ ABITATE	Altitudine m	Popolazione residente	COMUNI FRAZIONI GEOGRAFICHE LOCALITÀ ABITATE	Altitudine m	Popolazione residente	COMUNI FRAZIONI GEOGRAFICHE LOCALITÀ ABITATE	Altitudine m	Popolazione residente
SARAGANO	511/192	236	CAMPOREGGIANO	316	130	LISCIANO NICCONE.	802/284	700
SARAGANO	464	83	ampugnano	390	18	SANTA MARIA DELLE		
ceralto (2)	441	6	molino di camporeggiano.	314	12	CORTI	802/284	700
santa maria	428	24	montelovesco	639	24	LISCIANO NICCONE*	314	306
case sparse	—	123	pisciano (1).	650	10	casella	398	29
TORRI	600/299	269	case sparse	—	381	crocicchie	447	20
TORRI	450	109	GUBBIO	1.020/308	29.451	le crete	339	21
barattano.	454	43	BRANCA	385	508	case sparse	—	324
case sparse	—	117	CASANOVA DI TORRE	418	501	MAGIONE.	725/217	11.224
GUALDO TADINO	1.432/334	13.863	CIPOLLETO	437	609	AGELLO	596/217	1.371
GUALDO TADINO	1.432/334	13.863	CORRADUCCIO	366	40	AGELLO	411	709
BOSCHETTO (1)	526	63	GUBBIO*	522	13.926	VIGNAIA	285	108
CAPRARA	527	121	MOCAIANA	417	103	case sparse	—	554
CERQUETO	450	585	MONTELETO	454	119	COLLESANTO	725/230	1.638
CROCICCHIO	481	52	PADULE-SAN MARCO	463	1.439	COLLESANTO	315	63
GAIFANA (1)	484	122	PONTE D'ASSI	413	582	SOCCORSO	256	489
GRELLO	705	65	SEMONTE-CASAMORCIA	445	1.285	VILLA	328	430
GUALDO TADINO*	536	7.459	SPADA	434	269	antria	373	30
MORANO MADONNUCCIA	620	63	STAZIONE DI PADULE	443	673	case sparse	—	626
MORANO OSTERIA	673	110	alberetello	469	30	LAGO TRASIMENO (1)	258	—
PALAZZO MANCINELLI	565	156	belardello	396	60	MAGIONE	434/234	4.780
PIAGGE	543	47	birello	468	47	MAGIONE*	299	4.269
PIEVE DI COMPRESSETO	559	151	borgo torre	524	42	case sparse	—	511
POGGIO SANT'ERCOLANO	676	54	branca alta	499	31	MONTECOLOGNOLA	475/258	490
RASINA	471	301	caibelli	694	44	MONTECOLOGNOLA	410	160
RIGALI	549	264	caimariotti	718	62	TORRICELLA	261	172
SAN PELLEGRINO	490	180	canalecce	436	55	case sparse	—	158
VACCARA	447	245	case fontarcano	525	25	MONTE DEL LAGO	439/258	213
borgonove	489	37	case mocaiana	430	34	MONTE DEL LAGO	295	180
broccaro	625	16	case monteieto	412	50	case sparse	—	33
busche	510	32	case piccolo giudeo	461	39	MONTE MELINO	522/223	195
case alimenti-torre	429	62	case santa maria maddalena	427	31	MONTE MELINO	347	37
case biagetto	350	65	case sant'erasmo	410	38	case sparse	—	158
case fabbrizi	444	111	case vignoli	597	36	MONTE SPERELLO	494/230	176
case fornaci	345	38	colcelli	458	33	MONTE SPERELLO	338	30
casone	508	41	colognola	382	27	bugliaccio	238	23
castellare	681	20	colombara	473	34	case sparse	—	123
corcia	550	46	fontanelle	455	229	SAN FELICIANO	409/258	744
genga	474	46	fonte cese	448	38	SAN FELICIANO	279	686
la cerasa	386	56	fonte della salsa	569	51	case sparse	—	58
madonna del gambero	432	37	intonacato basso	425	133	SAN SAVINO	522/258	712
palazzetto	500	36	le trosciacce	457	43	SAN SAVINO	314	199
palazzo ceccoli	454	358	loreto basso	468	68	dirindello	278	241
pastina	592	14	morena (1)	714	12	case sparse	—	272
petroia	575	74	murcie	518	28	SANT'ARCANGELO	586/258	905
pian di gualdo	446	19	palazzaccio	485	23	BALDAMI	286	706
roveto	571	55	pian grande	434	48	cenaioi	292	100
san facondino	478	49	piccola piaggiola	409	23	case sparse	—	99
san lazzaro	447	40	raggioli	405	25			
san lorenzo	522	30	ritirata	423	65			
santa croce	466	49	san bartolomeo	475	47			
sassuolo	416	18	san benedetto vecchio	621	24			
stazione gaifana	482	98	san cristoforo basso	417	14			
toccio	590	30	san martino in colle	499	57			
voltole	615	30	sant'ubaldo (2)	827	4			
case sparse	—	2.318	semonte castello	547	43			
GUBBIO	1.020/244	31.961	spaccio monteluiano	575	41			
COLPALOMBO	684/275	826	torre calzolari	522	88			
CARBONESCA	515	335	veia	726	25			
COLPALOMBO	424	190	venata	460	38			
case colle	471	33	zangolo	390	20			
case sparse	—	268	zappacenera	458	27			
DECIMA	864/244	575	case sparse	—	7.465			
			SCRITTO	836/270	1.109			
			BELLUGELLO	629	69			
			BELVEDERE	630	86			
			SCRITTO	593	49			
			casacce	617	49			
			santa cristina	516	24			
			case sparse	—	832			

segue TAV. 2 - **Altitudine e popolazione residente dei Comuni, delle frazioni geografiche e delle località abitate**

COMUNI FRAZIONI GEOGRAFICHE LOCALITÀ ABITATE	Altitudine m	Popolazione residente	COMUNI FRAZIONI GEOGRAFICHE LOCALITÀ ABITATE	Altitudine m	Popolazione residente	COMUNI FRAZIONI GEOGRAFICHE LOCALITÀ ABITATE	Altitudine m	Popolazione residente
MARSCIANO	614/151	15.527	<i>case sparse</i>	—	51	MONTE CASTELLO DI VIBIO	637/142	1.735
BADIOLA	274/207	332	SANT'ELENA	322/194	229	DOGLIO	637/261	281
BADIOLA	256	162	SANT'ELENA	304	79	DOGLIO	489	128
<i>case sparse</i>	—	170	<i>case sparse</i>	—	150	struginati	473	14
CASTELLO DELLE FORME	269/156	616	SAN VALENTINO	319/190	517	<i>case sparse</i>	—	139
CASTELLO DELLE FORME	269	179	SAN VALENTINO	304	148	MONTE CASTELLO DI VIBIO	506/142	1.454
filoncia	256	55	case del colle	300	61	MADONNA DEL PIANO	182	156
<i>case sparse</i>	—	382	<i>case sparse</i>	—	308	MONTE CASTELLO DI VIBIO*	423	411
CASTIGLIONE DELLA VALLE	339/207	643	SPINA	303/188	704	spineta (1)	423	11
CASTIGLIONE DELLA VALLE	212	482	SPINA	293	485	<i>case sparse</i>	—	876
<i>case sparse</i>	—	161	<i>case sparse</i>	—	219	MONTEFALCO	472/206	5.559
CERQUETO	315/200	799	VILLANOVA	302/203	284	MONTEFALCO	472/206	5.559
CERQUETO	311	588	VILLANOVA	246	183	CAMIANO GRANDE	390	114
<i>case sparse</i>	—	211	<i>case sparse</i>	—	101	CASALE	360	128
COMPIGNANO	328/177	400	MASSA MARTANA	1.075/207	3.785	CERRETE	409	107
COMPIGNANO	262	194	CASTEL RINALDI	717/350	177	FABBRI	288	122
<i>case sparse</i>	—	206	CASTEL RINALDI	415	40	FRATTA	226	47
MARSCIANO	413/151	7.710	cannara	432	14	MERCATELLO (1)	242	41
MARSCIANO*	184	6.825	<i>case sparse</i>	—	123	MONTEFALCO*	472	1.072
abbazia san sigismondo	170	16	COLPETRAZZO	940/266	485	MONTEPENNINO	366	206
cerro	176	107	COLPETRAZZO	310	99	PIETRAUTA	397	157
<i>case sparse</i>	—	762	pozzi	300	31	SAN LUCA	228	135
MERCATELLO	614/182	345	torre lorenzetta	297	40	TURRI	347	51
MERCATELLO	210	194	<i>case sparse</i>	—	315	TURRITA	309	125
monte vibiano vecchio	395	18	MASSA MARTANA	1.075/225	2.092	argentella	232	63
vallicelle	250	54	MASSA MARTANA*	351	677	borghetto	236	44
<i>case sparse</i>	—	79	barbasciano	450	24	camiano piccolo	398	42
MIGLIANO	548/225	227	belvedere	300	83	colle arfuso	362	23
MIGLIANO	452	67	caciario	383	26	colle san clemente	320	93
collebrano	375	48	ceceraio	282	84	cortignano	341	38
<i>case sparse</i>	—	112	colle	459	39	gallo	295	30
MORCELLA	275/170	328	la pace (1)	376	4	il piano	233	30
MORCELLA	221	158	piemonte	496	29	il vallo	325	77
<i>case sparse</i>	—	170	raggio	292	66	la sala	336	57
OLMETO	287/196	204	san valentino	529	15	lasignano	389	45
OLMETO	287	140	<i>case sparse</i>	—	1.045	madonna della stella	232	92
<i>case sparse</i>	—	64	MEZZANELLI	725/244	120	poggetto	325	43
PAPIANO	310/153	1.303	MEZZANELLI	377	49	rignano	405	37
PAPIANO	210	322	<i>case sparse</i>	—	71	san fortunato (2)	420	11
stazione	171	180	MONTIGNANO	346/207	145	scacciadiavoli	325	26
<i>case sparse</i>	—	801	case sparse	—	107	scorsinaglia	436	40
PIEVE CAINA	352/201	158	MONTELEONE DI SPOLETO	1.652/725	684	vecciano	390	20
PIEVE CAINA	217	65	MONTELEONE DI SPOLETO	1.652/725	596	vigliano	250	25
<i>case sparse</i>	—	93	MONTELEONE DI SPOLETO* (1)	978	342	<i>case sparse</i>	—	2.418
SAN BIAGIO DELLA VALLE	280/197	626	RUSCIO (1)	786	130	TRIVIO	1.365/725	88
SAN BIAGIO DELLA VALLE	262	400	butino (2)	989	27	TRIVIO (1)	926	44
<i>case sparse</i>	—	226	<i>case sparse</i>	—	97	rescia (2)	961	18
SANT'APOLLINARE	340/200	102	VILLA SAN FAUSTINO	375/212	392	<i>case sparse</i>	—	26
SANT'APOLLINARE	266	51	VILLA SAN FAUSTINO	293	89			
			stazione	243	119			
			<i>case sparse</i>	—	184			

segue TAV. 2 - **Altitudine e popolazione residente dei Comuni, delle frazioni geografiche e delle località abitate**

COMUNI FRAZIONI GEOGRAFICHE LOCALITÀ ABITATE	Altitudine m	Popolazione residente	COMUNI FRAZIONI GEOGRAFICHE LOCALITÀ ABITATE	Altitudine m	Popolazione residente	COMUNI FRAZIONI GEOGRAFICHE LOCALITÀ ABITATE	Altitudine m	Popolazione residente
MONTE SANTA MARIA TIBERINA	1.082/285	1.384	maccantone	561	53	NORCIA	2.448/425	4.767
GIOIELLO	710/285	413	pascigliano	478	32	AGRIANO	1.036/625	95
GIOIELLO	326	189	case sparse	—	104	AGRIANO (1)	912	95
trevine	518	28	NOCERA UMBRA	1.110/373	3.174	case sparse	—	—
case sparse	—	196	BAGNI STRAVIGNANO	577	54	ALIENA	1.033/860	11
LIPPIANO	1.082/318	429	CASE BASSE	446	60	ALIENA (1)	902	11
LIPPIANO	401	104	NOCERA SCALO	394	331	case sparse	—	—
casalino	350	19	NOCERA UMBRA*	520	1.546	ANCARANO	1.523/695	163
prato	448	55	acciano - fossaccio	577	106	PIE' DEL COLLE (1)	762	26
ranzola	491	66	africa	591	50	capo del colle (2)	844	39
case sparse	—	185	capanne	562	26	pie' la rocca	857	27
MARCIGNANO	750/350	215	grillo	471	62	sant'angelo (2)	761	71
MARCIGNANO	401	27	le case	437	59	case sparse	—	—
gabbiano	382	18	le cese	461	28	BISELLI	1.000/443	19
case sparse	—	170	mascionchie	526	56	BISELLI (1)	555	14
MONTE SANTA MARIA TIBERINA	762/345	327	mugnano	437	35	case sparse	—	5
MONTE SANTA MARIA TIBERINA*	688	122	palazzo	494	50	CAMPI	1.500/654	165
ciciliano	520	32	schiagni	588	61	CAMPI (1)	711	165
case sparse	—	173	vittiano	443	66	case sparse	—	—
MONTONE	735/241	1.532	case sparse	—	584	CASALI DI SERRAVALLE	1.075/522	59
CARPINI	735/250	354	PARRANO	1.095/418	642	CASALI DI SERRAVALLE (1)	577	59
CARPINI	402	51	ISOLA	446	149	case sparse	—	—
case sparse	—	303	PONTE PARRANO	436	109	CASTELLUCCIO	1.850/1.294	292
MONTONE	608/241	1.178	campodarco	495	36	CASTELLUCCIO	1.452	292
MONTONE*	482	461	costa	563	75	case sparse	—	—
SANTA MARIA DISETTE	275	76	pettinara	515	83	CORTIGNO	1.401/425	41
corlo I (1)	309	9	salmata (2)	501	11	CORTIGNO (1)	1.159	41
corlo II (2)	285	11	case sparse	—	179	case sparse	—	—
piano I e II	285	22	SALMAREGGIA	1.375/493	246	FORCA D'ACQUA CERASA (3)	1.775/1.273	—
case sparse	—	599	CASALUNA	612	45	case sparse	—	—
NOCERA UMBRA	1.550/373	6.160	VILLE SANTA LUCIA	664	58	FORSIVO	1.416/488	23
BAGNARA	1.514/480	298	cellerano	625	41	FORSIVO (1)	957	23
BAGNARA	640	223	molinaccio	512	33	case sparse	—	—
aggi	574	53	salmareggia	606	16	FRASCARO	1.428/694	86
colle aprico	670	15	torre	625	12	FRASCARO (1)	751	86
case sparse	—	7	trombone	575	35	case sparse	—	—
GAIFANA	1.296/466	636	case sparse	—	6	LEGOGNE	1.281/594	25
BOSCHETTO (1)	526	132	SORIFA	1.550/525	365	LEGOGNE (1)	957	20
COLLE	520	197	COLLECROCE	872	89	case sparse	—	5
GAIFANA (1)	484	169	SORIFA	643	77	NORCIA	1.796/550	2.907
colsantangelo	533	62	castiglioni	806	32	NORCIA* (1)	604	2.415
case sparse	—	76	ceresole	743	50	fontevena	708	26
LANCIANO	889/425	356	le prata	666	49	grotti	632	26
LANCIANO	676	98	mosciano	780	34	case sparse	—	440
PERTANA	609	55	serre mosciano	807	29	NOTTORIA	1.807/825	56
serre parrano	616	30	case sparse	—	5	NOTTORIA (1)	955	56
case sparse	—	173	VILLA POSTIGNANO	889/373	184	case sparse	—	—
MOLINA	629/440	259	VILLA POSTIGNANO	505	120	OCRICCHIO	1.181/715	38
MOLINA	451	70	castrucciano	515	44			
			case sparse	—	20			

segue TAV. 2 - **Altitudine e popolazione residente dei Comuni, delle frazioni geografiche e delle località abitate**

COMUNI FRAZIONI GEOGRAFICHE LOCALITÀ ABITATE	Altitudine m	Popolazione residente	COMUNI FRAZIONI GEOGRAFICHE LOCALITÀ ABITATE	Altitudine m	Popolazione residente	COMUNI FRAZIONI GEOGRAFICHE LOCALITÀ ABITATE	Altitudine m	Popolazione residente
OCRICCHIO (1)	907	38	<i>case sparse</i>	—	53	PERUGIA	961/171	142.348
<i>case sparse</i>	—	—	CASALINI	598/246	398	PERUGIA	961/171	142.348
OSPEDALETTO	1.150/700	49	CASALINI	344	194	BAGNAIA	255	238
OSPEDALETTO (1)	1.027	43	<i>case sparse</i>	—	204	BOSCO	210	768
<i>case sparse</i>	—	6	COLLE SAN PAOLO	394/230	350	CAPANNE	221	182
PESCIA	1.903/978	53	COLLE SAN PAOLO	327	18	CASA DEL DIAVOLO	236	748
PESCIA (1)	1.080	53	palazzi	290	16	CASTEL DEL PIANO (1)	244	3.135
<i>case sparse</i>	—	—	san Pietro	254	95	CENERENTE	323	159
PIANI DI CASTELLUCCIO (4)	2.448/1.257	—	terrazzella	297	41	CIVITELLA BENAZZONE	440	163
PIEDIRIPA	1.225/728	51	via larga	245	45	COLLESTRADA	246	63
PIEDIRIPA (1)	742	51	<i>case sparse</i>	—	135	COLLE UMBERTO I	268	156
<i>case sparse</i>	—	—	LAGO TRASIMENO (2)	258	—	COLOMBELLA	257	1.279
POPOLI	1.050/670	51	MACERETO BASSO	515/233	120	FONTIGNANO	294	554
POPOLI (1)	709	51	MACERETO BASSO	260	71	FRATTICOLA SELVATICA	668	559
<i>case sparse</i>	—	—	<i>case sparse</i>	—	49	LA BRUNA	220	241
SAN MARCO	1.420/850	42	MISSIANO	645/240	208	LA CINELLA (2)	240	300
SAN MARCO (5)	1.125	—	MISSIANO	343	103	LACUGNANO	332	375
san marco II (6)	1.063	42	<i>case sparse</i>	—	105	L'OLMO (3)	284	285
<i>case sparse</i>	—	—	PANICALE	575/250	1.123	MONTE PETRIOLO	374	94
SAN PELLEGRINO	1.744/694	254	PANICALE*	431	562	MUGNANO	234	735
SAN PELLEGRINO (1)	817	249	colgiordano	302	147	OSTERIA DI RAMAZZANO	226	394
forca canapine (7)	1.502	5	giovetto	362	29	PERUGIA* (4)	493	103.542
<i>case sparse</i>	—	—	lemura	327	15	PIANELLO (5)	229	638
SANT'ANDREA	1.293/856	33	migliaiolo	336	29	PICCIONE	331	670
SANT'ANDREA (1)	879	33	<i>case sparse</i>	—	341	PILA	295	810
<i>case sparse</i>	—	—	TAVERNELLE	530/233	2.685	PILONICO MATERNO	225	191
SAVELLI	1.240/770	148	TAVERNELLE - SAN MARTINO (3)	236	2.414	POGGIO DELLE CORTI	325	29
SAVELLI (1)	840	148	casa paolinami	412	47	PONTE DELLA PIETRA	245	237
<i>case sparse</i>	—	—	colle calzolaro	385	84	PONTE PATTOLI	210	1.327
SERRAVALLE	1.036/490	44	mongiovino vecchio (4)	490	4	RANCOLFO	330	146
SERRAVALLE (1)	513	44	<i>case sparse</i>	—	136	RIPA	314	502
<i>case sparse</i>	—	—	TRESA (5)	297/258	88	SAN GIOVANNI DEL PANTANO	585	95
VALCALDARA	1.035/690	62	<i>case sparse</i>	—	88	SAN MARTINO DEI COLLI	337	50
VALCALDARA (1)	800	41	PASSIGNANO SUL TRASIMENO (1)	798/252	4.515	SAN MARTINO IN CAMPO	179	1.396
paganelli (2)	812	21	CASTEL RIGONE	798/252	675	SANTA MARIA AUSILIATRICE	285	1.976
<i>case sparse</i>	—	—	CASTEL RIGONE	653	439	SANT'EGIDIO	262	464
PACIANO	645/260	900	COL PICCIONE	381	37	SANT'ENEA	289	581
PACIANO*	391	478	<i>case sparse</i>	—	199	SOLFAGNANO	325	35
borgarucci	357	25	ISOLA MINORE (2)	284/258	—	STAZIONE DI ELLERA (3)	256	703
collevarche	331	24	<i>case sparse</i>	—	—	STAZIONE DI PARLESCA E SOLFAGNANO	227	562
le case	277	30	LAGO TRASIMENO (3)	258	—	VIA LIPPIA	221	697
mazzarelli	275	58	PASSIGNANO SUL TRASIMENO	741/258	3.840	acquaiaola - gratiano (6)	224	45
poderaccio basso	265	15	PASSIGNANO SUL TRASIMENO*	289	2.998	boneggio	300	30
strigaia	281	17	SAN DONATO	266	405	boschetto vecchio	221	63
<i>case sparse</i>	—	253	san vito	307	16	ca' gentili	237	48
PANICALE	645/230	5.051	<i>case sparse</i>	—	421	cappuccini di monte malbe (7)	533	5
ACQUAVIVA (1)	445/267	79	PERUGIA	961/171	142.348	casaccia	172	45
acquaviva	377	26	PERUGIA	961/171	142.348	case lunghe	241	64
						case nuove	270	40
						castel d'arno	346	39
						chostro	266	30
						colle del cardinale	293	17
						contrada dei muri	300	31
						convento di monte scosso	210	32
						cordigliano	387	54
						fontana	415	37
						fosso del diavolo	213	63
						i fornaciari	309	29
						il castellaccio	380	23
						il sardo	185	28
						la fratticcola-casacce	215	166
						lidarno	202	99
						maestrello	290	103
						mandoleto (8)	230	5
						migiana di monte tezio (9)	510	6
						molino della resina	225	43
						montelabate (8)	387	8
						monte malbe (10)	550	96
						osciano	293	26
						osciano alto	293	81
						osteriaccia	279	64
						osteriaccia di fontignano	254	41

segue TAV. 2 - **Altitudine e popolazione residente dei Comuni, delle frazioni geografiche e delle località abitate**

COMUNI FRAZIONI GEOGRAFICHE LOCALITÀ ABITATE	Altitudine <i>m</i>	Popolazione residente	COMUNI FRAZIONI GEOGRAFICHE LOCALITÀ ABITATE	Altitudine <i>m</i>	Popolazione residente	COMUNI FRAZIONI GEOGRAFICHE LOCALITÀ ABITATE	Altitudine <i>m</i>	Popolazione residente
osteria della corniola	287	156	PIETRALUNGA	916/347	2.479	ROCCANOLFI	1.121/446	90
parlesca	220	48	CASTEL GUELFO (1)	888/525	70	MONTAGLIONI	901	16
pietraia	272	99	<i>case sparse</i>	—	70	ROCCANOLFI (1)	775	68
pieve pagliaccia	282	38	COLLE ANTICO (2)	916/442	69	<i>case sparse</i>	—	6
pieve petroia	400	14	caimarini (3)	706	9	TODIANO	1.225/650	132
podere borgia	189	109	<i>case sparse</i>	—	60	ABETO (1)	970	45
podere il castellaccio	336	32	PIETRALUNGA	888/347	2.329	TODIANO	879	52
podere le spiagge	277	19	PIETRALUNGA*	566	1.212	fiano (3)	900	23
podere vescovato	175	18	le corniole	695	16	<i>case sparse</i>	—	12
poderi san giustino (8)	281	7	maritonda III (4)	413	17	SAN GIUSTINO	1.196/287	9.257
romano di sotto	174	65	pieve di aggiglione (5)	607	5	SAN GIUSTINO	1.196/287	9.257
rusticelli (8)	236	12	salceto lame	719	13	CELALBA	360	225
san bartolomeo (11)	230	14	san felice (5)	709	5	SAN GIUSTINO* (1)	336	3.649
santa agnese	284	51	<i>case sparse</i>	—	1.061	SELCI - LAMA	301	3.780
santa maria di sopra (12)	348	10	SAN FAUSTINO (6)	740/350	11	ca' di magnano	403	23
sant'andrea delle fratte (8)	261	7	<i>case sparse</i>	—	11	cantone	679	20
sant'andrea di agliano	194	35	POGGIODOMO	1.684/588	298	casaccia	400	32
sant'anna	278	92	MUCCIAFORA	1.438/588	102	case nuove	677	22
santa petronilla (8)	340	10	MUCCIAFORA	1.070	102	colle plinio	368	24
santa vittoria	250	37	<i>case sparse</i>	—	—	corposano	525	26
san tommaso (8)	338	10	POGGIODOMO	1.616/675	104	fiscale	616	25
sant'orfeto	249	19	POGGIODOMO*	974	104	fiamicello	316	34
sant'orsola	227	122	<i>case sparse</i>	—	—	gabrielone	318	50
sodo degli ebrei	273	38	MUCCIAFORA	1.438/588	102	parnacciano	712	17
tavernacce	230	121	MUCCIAFORA	1.070	102	petricce	327	39
vagliano	450	206	<i>case sparse</i>	—	—	pitigliano	348	141
villa	250	67	POGGIODOMO	1.616/675	104	sant'anastasio	422	39
<i>case sparse</i>	—	14.352	POGGIODOMO*	974	104	uselle-renzetti	458	24
PIEGARO	853/200	3.770	<i>case sparse</i>	—	—	<i>case sparse</i>	—	1.087
CASTIGLION FOSCO	666/223	1.194	ROCCATAMBURO	1.684/588	68	SANT'ANATOLIA DI NARCO	1.684/277	605
CASTIGLION FOSCO	350	118	ROCCATAMBURO	778	68	SANT'ANATOLIA DI NARCO	1.684/277	605
PALOMBARO DEL CIECO (1)	240	100	<i>case sparse</i>	—	—	CASTEL SAN FELICE	334	108
collebaldo	336	101	USIGNI	1.550/789	24	GROTTI	584	91
ginestreto	285	64	USIGNI	1.001	24	SANT'ANATOLIA DI NARCO*	328	210
la pevole	275	66	<i>case sparse</i>	—	—	caso (1)	667	47
oro	305	154	PRECIA	1.493/422	57	gavelli	1.153	32
vincenze	280	33	CASALI BELFORTE (1)	428	48	san martino-agelli	327	30
<i>case sparse</i>	—	558	<i>case sparse</i>	—	9	<i>case sparse</i>	—	87
IERNA	853/293	259	COLLAZZONI	1.416/550	124	SCHEGGIA E PASCELUPU	1.524/375	1.681
PRATALENZA	556	18	COLLAZZONI (1)	868	44	ISOLA FOSSARA	1.524/396	234
borgo del castellaccio (2)	550	—	POGGIO DI CROCE	938	14	ISOLA FOSSARA	440	199
greppolischieto (3)	657	5	montebufo (2)	1.016	37	le casacce	447	10
ponibbiale	609	94	<i>case sparse</i>	—	29	valdorbis	524	25
vignaie	490	37	PIEDIVALLE	1.493/543	140	<i>case sparse</i>	—	—
<i>case sparse</i>	—	105	PIEDIVALLE	611	57	PASCELUPU	1.331/422	85
MACERETO	612/233	129	acquaro	774	23	PASCELUPU	529	29
MACERETO - ALTO	301	28	collescille (3)	944	44	PASCELUPU	604	44
casaceccame	243	16	valle	841	11	<i>case sparse</i>	—	12
<i>case sparse</i>	—	85	<i>case sparse</i>	—	5	PERTICANO	909/375	49
PIEGARO	620/252	946	PRECIA	1.433/450	580	PERTICANO (1)	400	19
PIEGARO*	356	689	CASTELVECCHIO	633	38	montebollo	561	28
borghetto	285	28	CORONE (1)	495	69	<i>case sparse</i>	—	2
montagnola (2)	500	—	PRECIA* (1)	596	315	PONTE CALCARA	1.331/514	289
san leonardo (4)	321	7	SACCO VESCIO	724	59			
<i>case sparse</i>	—	222	casali cordella	549	29			
PIETRAFITTA	614/200	1.242	<i>case sparse</i>	—	70			
PIETRAFITTA	276	700						
abbazia settefrati	232	24						
acquiaiola-gratiano (5)	224	219						
collicello	294	41						
<i>case sparse</i>	—	258						

segue TAV. 2 - Altitudine e popolazione residente dei Comuni, delle frazioni geografiche e delle località abitate

COMUNI FRAZIONI GEOGRAFICHE LOCALITÀ ABITATE	Altitudine m	Popolazione residente	COMUNI FRAZIONI GEOGRAFICHE LOCALITÀ ABITATE	Altitudine m	Popolazione residente	COMUNI FRAZIONI GEOGRAFICHE LOCALITÀ ABITATE	Altitudine m	Popolazione residente
PONTE CALCARA	565	142	SELLANO	1.119/436	921	arezzo	382	30
campitello	650	105	POSTIGNANO (2)	597	39	icciano	435	70
pezza	710	40	SELLANO*	640	340	meggiano	672	42
case sparse	—	2	VILLAMAGINA (2)	711	135	mogliano	360	109
SCHEGGIA	1.110/450	1.024	calcinaro	718	16	perchia	454	38
SCHEGGIA*	580	684	casale	725	101	case sparse	—	65
buotano	450	66	colle (1)	619	30	EGGI	907/275	608
monte fiume	498	58	forfi	882	21	EGGI	325	540
case sparse	—	216	mocali (1)	685	22	case sparse	—	68
SCHEGGINO	1.565/269	550	montalbo (1)	760	45	FOGLIANO	709/375	88
CESELLI	1.565/269	271	ottaggi	878	21	FOGLIANO	590	88
CESELLI	317	136	san martino (1)	748	33	case sparse	—	—
civitella	480	23	sterpare (1)	846	24	LAGO DI AREZZO (2)	382	—
collefabbri (1)	434	6	terne	707	23	MESSENANO	766/375	66
monte san vito	926	19	vio (1)	849	21	MESSENANO	525	66
pontuglia	356	30	case sparse	—	50	case sparse	—	—
san valentino	272	25	SIGILLO	1.275/374	2.342	MONTEBIBICO	1.016/554	124
schiozzo	475	16	SIGILLO	1.275/374	2.342	MONTEBIBICO	832	117
case sparse	—	16	SCIRCA (1)	505	102	case sparse	—	7
SCHEGGINO	1.074/277	279	SIGILLO*	490	2.061	MONTEMARTANO	1.110/321	330
SCHEGGINO*	282	279	VAL DI RANCO (2)	1.040	—	MONTEMARTANO	585	211
case sparse	—	—	fontemaggio i	460	35	carbognano	549	35
SELLANO	1.296/436	1.619	case sparse	—	144	milano	635	19
CAMMORO	1.276/690	342	SPELLO	1.242/188	7.602	case sparse	—	65
CAMMORO	958	28	SPELLO	1.242/188	7.602	OCENELLI	1.013/327	301
celle	742	25	CAPITAN LORETO (1)	223	453	OCENELLI	509	207
colle treggia	825	12	COLLEPINO	600	54	san gregorio	434	48
molini di cammoro I	725	24	PONTE CHIONA (2)	227	157	case sparse	—	46
molini di cammoro II	709	32	SPELLO*	280	4.162	POMPAGNANO	970/437	192
molini di orsano	719	27	acquatino	204	61	POMPAGNANO	520	171
orsano	880	9	castellaccio	190	62	case sparse	—	21
paraonda	700	10	crocefisso	208	72	PORETA	970/275	342
piedicammoro	763	34	limiti	193	29	PORETA	341	221
torre	854	20	san giovanni	636	19	SILVIGNANO	617	90
tribbio	837	14	san silvestro (3)	725	6	case sparse	—	31
vene (1)	832	18	case sparse	—	2.527	SAN BRIZIO	411/228	1.125
case sparse	—	89	SPOLETO	1.337/219	37.360	CAMPOROPPOLO	234	277
CESEGGI	1.075/548	20	ANCAIANO (1)	1.254/325	115	SAN BRIZIO	246	408
CESEGGI (2)	922	20	ancaiano	576	59	TERRAIA	336	176
case sparse	—	—	belvedere	570	41	petrognano	280	138
MONTESANTO	919/504	24	salari	562	15	case sparse	—	126
MONTESANTO (2)	743	21	case sparse	—	—	SAN GIACOMO	324/230	2.215
case sparse	—	3	BAZZANO	1.199/242	696	PROTTE	242	261
PIAGGIA	1.076/528	187	BAZZANO INFERIORE	367	436	SAN GIACOMO	243	1.638
CIVITELLA	812	26	BAZZANO SUPERIORE	561	162	palazzaccio	248	54
PIAGGIA (2)	837	56	fabbreria	282	60	case sparse	—	262
SETRI	801	30	santa maria di reggiano	384	32	SAN GIOVANNI DI BAIANO	777/305	3.495
petrognano	750	24	case sparse	—	6	BAIANO	378	120
renaro	930	24	BEROIDE	236/219	1.009	MADONNA DI BAIANO	324	773
case sparse	—	27	BEROIDE	223	347	SAN GIOVANNI DI BAIANO	313	1.311
PUPAGGI	1.058/572	125	azzano	239	121	SAN MARTINO IN TRIGNANO	315	1.230
PUPAGGI	845	57	case ciccarella	229	31	case sparse	—	61
apagni (1)	861	39	san paolo	231	129	CROCEMARROGGIA	959/330	596
fogni	875	29	santa maria in campis	229	95	CROCEMARROGGIA	341	242
case sparse	—	—	tolentino	224	21			
			case sparse	—	265			

segue TAV. 2 - Altitudine e popolazione residente dei Comuni, delle frazioni geografiche e delle località abitate

COMUNI FRAZIONI GEOGRAFICHE LOCALITÀ ABITATE	Altitudine m	Popolazione residente	COMUNI FRAZIONI GEOGRAFICHE LOCALITÀ ABITATE	Altitudine m	Popolazione residente	COMUNI FRAZIONI GEOGRAFICHE LOCALITÀ ABITATE	Altitudine m	Popolazione residente
SPOLETO	1.337/244	24.456	SANTA MARIA	350	124	torre bettona	153	37
CORTACCIONE	278	569	torreluca	202	26	torriola	177	35
SAN SILVESTRO	373	185	case sparse	—	175	case sparse	—	296
SANT'ANASTASIO	297	134	CECANIBBI	508/142	134	PONTECUTI	533/134	601
SPOLETO*	396	21.625	CECANIBBI	250	30	PONTECUTI	150	134
acquajura	724	22	casaciottoli	260	22	mannella	455	22
acqualacastagna	722	13	case sparse	—	82	san pietro (2)	347	7
busano	336	50	COLVALENZA	358/175	945	case sparse	—	438
cese	618	19	COLVALENZA	354	405	QUADRO	639/126	262
colle fabbri	387	115	case sparse	—	540	QUADRO	525	68
colle san tommaso	360	79	DUE SANTI	350/158	319	cordigliano (1)	306	10
montelucio	780	64	DUE SANTI	318	98	case sparse	—	184
patrico	1.018	31	case sparse	—	221	ROMAZZANO	551/200	94
pincano	705	31	FRONTIGNANO	461/166	120	ROMAZZANO	392	36
san filippo	376	112	case sparse	—	65	case sparse	—	58
sant'angelo in mercole	415	106	ILCI	331/148	650	ROSCETO	325/183	170
santo chiodo	281	474	ILCI	267	54	ROSCETO	290	52
torrecola	684	43	cacciano	248	17	sobrano	303	14
torricella	540	21	ripaioli	279	30	case sparse	—	104
valdarena	671	28	case sparse	—	549	TODI	484/126	8.574
case sparse	—	735	IZZALINI	586/200	172	TODI*	400	6.226
STRETTURA	933/313	313	IZZALINI	417	59	asproli (2)	359	12
STRETTURA	363	148	case sparse	—	113	chioano	292	31
casal di mezzo	462	35	LORETO	450/173	166	fiore	329	38
casigliano	499	43	LORETO	362	46	monticello	370	28
case sparse	—	87	lorgnano (1)	290	14	mossa alta	295	43
TERZO LA PIEVE	557/250	497	case sparse	—	106	petroro	384	19
TERZO LA PIEVE BASSO	267	64	MONTE MOLINO	241/139	259	porchiano	307	18
cerqueto	280	40	MONTEMOLINO	223	51	san damiano	366	30
francocci	389	182	brusco	186	39	san sisto (1)	161	15
terzo la pieve alto	387	170	san valentino	196	38	stazione ferroviaria ponte naia	185	30
case sparse	—	41	case sparse	—	131	stazione ferroviaria ponte rio	158	106
TERZO SAN SEVERO	1.084/347	214	MONTENERO	421/178	144	torrececcona	352	52
TERZO SAN SEVERO	593	133	MONTENERO	407	75	torresquadrata	310	81
roselli	540	81	case sparse	—	69	case sparse	—	1.845
case sparse	—	—	PANTALLA	336/149	1.412	VASCIANO	586/167	472
UNCINANO	572/273	309	PANTALLA	240	979	VASCIANO	333	121
UNCINANO	351	245	case sparse	—	433	carognola	345	13
casenove	399	64	PESCIANO	530/269	206	pontenaia	159	14
case sparse	—	—	PESCIANO	476	66	torregentile (2)	371	6
VALLE SAN MARTINO	860/278	159	case sparse	—	140	villanova	303	14
VALLE SAN MARTINO	500	90	PIAN DI PORTO	240/138	1.147	case sparse	—	304
colle attivo (3)	466	10	PONTERIO	147	700	TORGIANO	490/166	4.724
molinaccio	304	53	pian dei mori I	149	47	BRUFA	312/176	1.070
case sparse	—	6	pian di porto I (1)	146	9	BRUFA	291	394
VALLOCCHIA	1.074/462	110	case sparse	—	391	FERRIERA (1)	190	128
BORGIANO	640	59	PIAN DI SAN MARTINO	409/132	581	miralduolo	183	88
vallocchia	777	17	PIAN DI SAN MARTINO	145	186	case sparse	—	460
case sparse	—	34	case basse	145	27	PONTENUOVO	490/166	915
TODI	639/126	17.078	CASERMASCE	550/133	325	FORNACI	170	568
CAMERATA	580/316	325	CAMERATA	512	149	PONTENUOVO (2)	176	230
CAMERATA	512	149	la foca	431	55	pescara	171	54
la foca	431	55	porzone	450	32	case sparse	—	63
porzone	450	32	case sparse	—	89	TORGIANO	475/166	2.739
case sparse	—	89	TORGIANO*	550/133	325	TORGIANO*	219	1.747

segue TAV. 2 - Altitudine e popolazione residente dei Comuni, delle frazioni geografiche e delle località abitate

COMUNI FRAZIONI GEOGRAFICHE LOCALITÀ ABITATE	Altitudine m	Popolazione residente	COMUNI FRAZIONI GEOGRAFICHE LOCALITÀ ABITATE	Altitudine m	Popolazione residente	COMUNI FRAZIONI GEOGRAFICHE LOCALITÀ ABITATE	Altitudine m	Popolazione residente
signoria	201	317	UMBERTIDE	926/222	14.183	case sparse	—	286
case sparse	—	675	CASTELVECCHIO (1)	607/301	28	GIOMICI	663/267	94
TREVI	1.429/208	7.094	case sparse	—	28	GIOMICI	567	24
TREVI	1.429/208	7.094	LEONCINI (2)	564/298	59	case sparse	—	70
CANNAIOLA	218	739	case sparse	—	59	MONTEVERDE	600/236	189
CASCO DELL'ACQUA	210	75	MONTE CASTELLI	651/242	1.740	MONTEVERDE	563	35
COSTE	645	46	BANCHETTI (3)	260	86	case sparse	—	154
FAUSTANA - BOVARA	273	795	CALZOLARO	273	262	VALFABBRICA	759/227	2.202
MANCIANO	510	67	MONTECASTELLI	263	512	VALFABBRICA*	289	1.347
MATIGGE - LI CELLI	294	983	cioccolanti	264	76	poggio morico (1)	620	—
PICCICHE	226	245	comunaglia (4)	450	9	poggio san dionisio	509	51
PIGGE	297	430	nestore	263	100	san donato	545	21
SAN LORENZO	220	124	ranchi	267	135	case sparse	—	783
SANTA MARIA IN VALLE	380	482	case sparse	—	560	VALLO DI NERA	1.400/300	503
TREVI*	412	2.319	NICCONE	651/241	776	MEGGIANO	1.327/326	114
il colle	675	18	NICCONE	249	210	MEGGIANO (1)	769	93
la valle	639	20	la mita	300	31	case sparse	—	21
le corone	550	18	molino vitelli	270	60	PIEDIPATERNO	1.216/300	217
pietrarossa	211	99	spedalicchio	281	131	PIEDIPATERNO*	333	140
sanpaolo	747	37	case sparse	—	344	montefiorello	725	32
san pietro a pettine	291	11	PIERANTONIO	628/222	1.258	paterno (2)	605	23
case sparse	—	586	PIERANTONIO (5)	247	902	case sparse	—	22
TUORO SUL TRASI-			palazzetto nese	238	24	VALLO DI NERA	1.400/300	172
MENO (1)	747/258	3.512	case sparse	—	332	VALLO DI NERA	470	172
ISOLA MAGGIORE (2)	309/258	84	PREGGIO	818/272	380	case sparse	—	—
ISOLA MAGGIORE	260	84	PREGGIO	613	147	VALTOPINA	1.088/328	1.410
case sparse	—	—	case sparse	—	233	VALTOPINA	1.088/328	1.410
LAGO TRASIMENO (3)	258	—	UMBERTIDE	926/231	9.942	GIOVE	531	79
TUORO SUL TRASIMENO	747/258	3.428	UMBERTIDE*	247	8.524	PONTERIO	376	61
BORGHETTO	259	243	badia	239	22	VALTOPINA*	360	576
TUORO SUL TRASIMENO*	309	1.943	borgo baraglia	236	127	balciano	694	24
VERNAZZANO BASSO	275	191	pian d'assino	241	94	capranica	407	20
baroncino	318	32	polgeto	429	40	casa tommaso	606	35
castelonchio	350	40	case sparse	—	1.135	case cerqua	400	17
fonte sant'angelo	320	40	VALFABBRICA	826/227	3.410	fosso della ghianda	349	26
la cima	575	16	CASACASTALDA	226/328	925	l'opera pia	340	28
montecchio	298	57	CASACASTALDA	523	605	sasso	561	15
pieve confini	274	40	collemincio	609	20	vallemare	650	19
sanguinetto	343	34	sospertole	404	14	case sparse	—	510
case sparse	—	792						

TAV. 3 - Località abitate e relativa ampiezza demografica

LOCALITÀ ABITATE	Classi di ampiezza demografica	Codice dei Comuni di appartenenza	LOCALITÀ ABITATE	Classi di ampiezza demografica	Codice dei Comuni di appartenenza	LOCALITÀ ABITATE	Classi di ampiezza demografica	Codice dei Comuni di appartenenza
abbazia settefrati	*	040	BADIA PETROIA	*	013	BORGO CERRETO (1)	*	010
abbazia san sigismondo	*	027	BADIOLA	*	027	borgo del castellaccio (2)	*	040
ABETO (1)	*	043	BAGNAIA	**	039	borgo I	*	008
acciano - fossaccio	*	034	BAGNARA	**	034	borgo II	*	008
ACERA	*	005	BAGNI STRAVIGNANO	*	034	borgonove	*	023
acquiola - gratiano (6)	*	039	bagnolo	*	009	borgo torre	*	024
acquiola-gratiano (5)	**	040	BAIANO	*	051	boschetti	*	002
acquajura	*	051	balciano	*	059	BOSCHETTO (1)	*	023
acqualacastagna	*	051	BALDAMI	**	026	BOSCHETTO (1)	*	034
acquaro	*	043	BANCHETTI (3)	*	056	boschetto vecchio	*	039
acqua santo stefano	*	018	barattano	*	022	BOSCO	**	039
acquatino	*	050	barbasciano	*	028	BRANCA	**	024
acquaviva	*	037	baroncino	*	055	branca alta	*	024
africa	*	034	barzotti	*	013	breccione-tassinara	**	013
afrile	*	018	BASTARDO (1)	**	021	broccaro	*	023
AGELLO	**	026	BASTIA*	***	002	BRUFA	**	053
aggi	*	034	baucca	*	013	BRUNA	**	008
agliano (3)	*	005	BAZZANO INFERIORE	**	051	brusco	*	052
AGRIANO (1)	*	035	BAZZANO SUPERIORE	*	051	buchignano	*	015
alberetello	*	024	belardello	*	024	buda (2)	*	007
ALIENA (1)	*	035	BELLUGELLO	*	024	BUDINO	**	018
ampugnano	*	024	BELVEDERE	*	024	BUGGIANO (1)	*	010
ancaiano	*	051	belvedere	*	028	bugliaccio	*	026
ANNIFO	**	018	belvedere	*	013	buotano	*	046
annunziata (1)	*	004	belvedere	*	051	busano	*	051
antirata	*	013	BEROIDE	**	051	busche	*	023
antria	*	026	BETTONA*	**	003	butino (2)	*	031
apagni (1)	*	048	BEVAGNA*	***	004	cacciano	*	052
arezzo	*	051	binami	*	009	caciaro	*	028
argentella	*	030	birello	*	024	ca' de conte	*	011
ARGINELLA	*	013	BISELLI (1)	*	035	ca' di magnano	*	044
ARMENZANO	*	001	bivio cerquiglino	*	022	ca di molinello	*	013
arvello	*	018	BIVIO LUGNANO	*	013	ca' gentili	*	039
asproli (2)	*	052	bivio moscardini	*	021	caibelli	*	024
assignano	*	014	bivio pomonte	*	022	caimarini (3)	*	041
ASSISI*	***	001	boneggio	*	039	caimariotti	*	024
atena	*	011	bonsciano	*	013	caioncola	*	009
atri	*	007	borgarucci	*	036	calcinaro	*	048
AVENDITA (1)	*	007	BORGHETTO	**	055	CALZOLARO	**	056
azzano	*	051	borghetto	*	040	CAMERATA	*	052
badia	*	056	borghetto	*	030	CAMIANO GRANDE	*	030
BADIA	*	009	BORGIANO	*	051	camiano piccolo	*	030
BADIALI	*	013	borgo baraglia	*	056	camino	*	018

segue TAV. 3 - Località abitate e relativa ampiezza demografica

LOCALITÀ ABITATE	Classi di ampiezza demografica	Codice dei Comuni di appartenenza	LOCALITÀ ABITATE	Classi di ampiezza demografica	Codice dei Comuni di appartenenza	LOCALITÀ ABITATE	Classi di ampiezza demografica	Codice dei Comuni di appartenenza
CAMMORO	*	048	casacce	*	024	case fabbrizi	*	023
CAMPELLO ALTO	*	005	casaccia	*	020	case fontarcano	*	024
CAMPELLO SUL CLITUNNO*	**	005	casaccia	*	039	case fornaci	*	023
campersalle	*	013	casaccia	*	044	case giorgi	*	009
CAMPI (1)	*	035	casaceccame	*	040	casella	*	025
campitello	*	046	casaciottoli	*	052	case lunghe	*	039
campodarco	*	034	CASA DEL DIAVOLO	**	039	case mocaiiana	*	024
campofondo	*	004	casa fiorelli	*	008	case monteieto	*	024
CAMPOREGGIANO	*	024	casairole	*	020	CASENOVE	*	018
camporeggiano	*	021	CASALALTA	*	014	casenove	*	051
CAMPOROPPOLO	**	051	casal di mezzo	*	051	case nuove	*	039
canalecce	*	024	casale	*	048	case nuove	*	044
canale-musignano	**	012	CASALE	*	030	CASE NUOVE (1)	*	001
CANALICCHIO	*	014	casale (di scopoli)	*	018	case paolangeli	*	010
CANCELLARA	*	018	CASALI BELFORTE (1)	*	043	case piccolo giudeo	*	024
cancelli (2)	*	018	casali cordella	*	043	case santa maria maddalena	*	024
CANNAIOLA	**	054	CASALI DI SERRAVALLE (1)	*	035	case sant'erasmo	*	024
CANNARA *	**	006	CASALINA	**	017	case tosti	*	022
cannara	*	028	CASALINI	*	037	cassette di cupigliolo	*	018
canoscio	*	013	casalino	*	032	CASEVECCHIE	*	018
cantagallina alta	*	009	casaltondo	*	012	case vignoli	*	024
CANTALUPO	**	004	CASALUNA	*	034	casigliano	*	051
cantone	*	044	casa maggi	*	021	caso (1)	*	045
capanne	*	034	CASAMAGGIORE	*	009	casone	*	023
CAPANNE	*	039	casa mattia	*	022	CASSIGNANO	*	018
capanne di rocca porenà (3)	*	007	casa naticchia	*	021	CASTAGNOLA	*	021
CAPITAN LORETO (1)	**	050	CASANOVA DI TORRE	**	024	CASTELBUONO	*	004
CAPODACQUA	*	001	casa paolinami	*	037	castel d'arno	*	039
CAPODACQUA	**	018	casa stendardo	*	008	CASTEL DEL PIANO (1)	**	039
capo del colle (2)	*	035	casa tommaso	*	059	castellaccio	*	050
caposomigiale	*	018	CASCIA*	**	007	castellare	*	023
cappuccini (3)	*	018	cascine di opagna (2)	*	007	CASTELLEONE	*	017
cappuccini di monte malbe (7)	*	039	CASCO DELL'ACQUA	*	054	castello	*	022
capranica	*	059	case alimenti-torre	*	023	CASTELLO DELLE FORME	*	027
CAPRARÀ	*	023	case bacci	*	022	CASTELLUCCIO	**	035
carbognano	*	051	CASE BASSE	*	034	CASTELNUOVO	**	001
CARBONESCA	**	024	case basse	*	052	castelonchio	*	055
carognola	*	052	case biagetto	*	023	CASTEL RIGONE	**	038
CARPELLO	*	018	case brilli (1)	*	006	CASTEL RINALDI	*	028
CARPINI	*	033	case cerqua	*	059	CASTEL RITALDI*	**	008
carraia	**	009	case ciccarella	*	051	CASTEL SAN FELICE	*	045
carvello	*	005	case colle	*	024	CASTEL SAN GIOVANNI	**	008
CASACASTALDA	**	057	case del colle	*	027	castel san giovanni (2)	*	007

segue TAV. 3 - Località abitate e relativa ampiezza demografica

LOCALITÀ ABITATE	Classi di ampiezza demografica	Codice dei Comuni di appartenenza	LOCALITÀ ABITATE	Classi di ampiezza demografica	Codice dei Comuni di appartenenza	LOCALITÀ ABITATE	Classi di ampiezza demografica	Codice dei Comuni di appartenenza
castel santa maria	*	007	CIPOLLETO	**	024	COLLEMANCIO	*	006
castelvechchio	*	028	cisterna (2)	*	022	collemincio	*	057
CASTELVECCHIO	*	043	CITERNA*	**	011	COLLEPEPE	**	014
CASTIGLIONE DEL LAGO*	***	009	CITTA' DELLA PIEVE*	***	012	COLLEPINO	*	050
CASTIGLIONE DELLA VALLE	**	027	CITTA' DI CASTELLO*	***	013	colle plinio	*	044
CASTIGLION FOSCO	*	040	CIVITA	*	007	colle san clemente	*	030
castiglioni	*	034	civitella	*	047	COLLE SAN PAOLO	*	037
castrucciano	*	034	CIVITELLA	*	048	COLLESANTO	*	026
cavaliere (3)	*	013	CIVITELLA BENAZZONE	*	039	colle san tommaso	*	051
CAVALLARA II (1)	*	022	COLBASSANO	*	019	collescille (3)	*	043
CAVE	*	018	colcelli	*	024	COLLE SOGLIO (2)	*	010
CECANIBBI	*	052	coldagello	*	016	COLLESTRADA	*	039
ceccobello	*	020	col di chio	*	013	colle treggia	*	048
ceceraio	*	028	coldipeccio	*	046	COLLE UMBERTO I	*	039
CELALBA	**	044	COLFIORITO	**	018	collevarche	*	036
celle	*	048	colforcella (2)	*	007	collicello	*	040
cellerano	*	034	colgiordano	*	037	collicello	*	001
cenaioi	*	026	collazolo	*	018	colmotino (2)	*	007
CENERENTE	*	039	COLLAZZONE*	**	014	cognola	*	024
ceralto (2)	*	022	COLLAZZONI (1)	*	043	colombara	*	024
cerasola	*	007	colle (1)	*	048	COLOMBELLA	**	039
CERBARA	**	013	COLLE	*	034	COLPALOMBO	*	024
ceresole	*	034	colle	*	018	COLPETRAZZO	*	028
cerqueto	*	051	COLLE	*	003	COL PICCIONE	*	038
CERQUETO	**	023	colle	*	005	colsantangelo	*	034
CERQUETO	**	027	colle	*	028	COLVALENZA	**	052
cerquiglino	*	022	colle aprico	*	034	COMPARATI	**	015
CERRETE	*	030	colle arfuso	*	030	COMPIGNANO	*	027
CERRETO DI SPOLETO*	**	010	colle attivo (3)	*	051	comunaglia (4)	*	056
cerritello (3)	*	018	collebaldo	*	040	contrada dei muri	*	039
cerro	*	027	collebrano	*	027	convento di monte scosso	*	039
cese	*	051	colle calzolaro	*	037	corcia	*	023
CESEGGI (2)	*	048	COLLECROCE	*	034	CORCIANO*	**	015
CESELLI	*	047	colle del cardinale	*	039	cordigliano	*	039
CHIAVANO (1)	*	007	COLLE DEL MARCHESE	*	008	cordigliano (1)	*	052
chioano	*	052	colle di avendita (2)	*	007	corlo I (1)	*	033
chiostro	*	039	COLLE DI SAN LORENZO	*	018	corlo II (2)	*	033
CHIUGIANA - LA COMMENDA (1)	***	015	COLLE DI SCANDOLARO	*	018	CORNETTO	**	013
ciciliano	*	032	colle e molinello	*	019	CORONE (1)	*	043
cimbano	*	009	collefabbri (1)	*	047	coronella (2)	*	007
CINQUEMIGLIA	**	013	colle fabbri	*	051	corposano	*	044
cioccolanti	*	056	COLLE GIACONE	*	007	CORRADUCCIO	*	024
			collelungo	*	018	CORTACCIONE	**	051

segue TAV. 3 - Località abitate e relativa ampiezza demografica

LOCALITÀ ABITATE	Classi di ampiezza demografica	Codice dei Comuni di appartenenza	LOCALITÀ ABITATE	Classi di ampiezza demografica	Codice dei Comuni di appartenenza	LOCALITÀ ABITATE	Classi di ampiezza demografica	Codice dei Comuni di appartenenza
cortignano	*	030	FOLIGNO* (1)	***	018	gallo	*	030
CORTIGNO (1)	*	035	fondaccio	*	011	gavelli	*	045
costa	*	034	FONDI	*	018	genga	*	023
COSTACCIARO*	**	016	fonni	*	048	GIANO*	**	021
costa d'arvello	*	018	fontana	*	039	giappiedi (2)	*	007
costa di trex	*	001	fontanelle	**	024	ginestreto	*	040
COSTANO	**	002	fontanelle (2)	*	005	GIOIELLA	**	009
COSTA SAN SAVINO	*	016	fonte cese	*	024	GIOIELLO	*	032
COSTE	*	054	fonte della salsa	*	024	GIOMICI	*	057
cozzano	*	009	fonte del lupo	*	002	GIOVE	*	059
CROCE DI CASTIGLIONE	*	013	fontemaggio I	*	049	gioveto	*	037
croce di roccafranca	*	018	fonte sant'angelo	*	055	giove-trito	*	013
croce di verchiano	*	018	fontevena	*	035	GRELLO	*	023
crocefisso	*	050	fonte viscola	*	015	greppolischieto (3)	*	040
CROCEMARROGGIA	**	051	FONTIGNANO	**	039	grillo	*	034
crocicchie	*	025	forca canapine (7)	*	035	grotti	*	035
CROCICCHIO	*	023	FORCATURA	*	018	GROTTI	*	045
curasci	*	018	foresco	*	020	grumale	*	013
DERUTA* (1)	***	017	forfi	*	048	GRUTTI	**	022
dirindello	**	026	formicaio	*	021	GUALDO CATTANEO*	**	022
DOGLIO	*	029	FORNACI	**	053	GUALDO TADINO*	***	023
DUE SANTI	*	052	FORSIVO (1)	*	035	GUBBIO*	***	024
EGGI	**	051	FOSSATO DI VICO*	**	019	i barbini	*	003
eremo francescano (1)	*	005	fosso del diavolo	*	039	i bertoni	*	009
fabbreria	*	051	fosso della ghianda	*	059	i castagni	*	009
FABBRI	*	030	FRACCANO	*	013	icciano	*	051
FABBRI	*	021	fraia	*	018	i fornaciari	*	039
FABRECCE	**	013	franca	*	018	il castellaccio	*	039
falerno	*	013	francocci	*	051	il cellaio	*	009
FAUSTANA - BOVARA	**	054	FRASCARO (1)	*	035	ILCI	*	052
FERGINO	*	010	FRATTA	*	030	il colle	*	054
ferretto (4)	*	009	FRATTA TODINA*	**	020	il monte	*	022
FERRIERA (1)	*	053	frattavecchia	*	009	il piano	*	030
FIAMENGA	**	018	fratte	*	015	il poggio	*	009
fiano (3)	*	043	FRATTICCIOLA SELVATICA	**	039	il sardo	*	039
FIGHILLE	**	011	FRONTIGNANO	*	052	il vallo	*	030
filoncia	*	027	fustagna (2)	*	007	intonacato basso	*	024
fiore	*	052	gabbiano	*	032	ISOLA	*	034
fiorenzuola	*	018	gabrielone	*	044	ISOLA FOSSARA	*	046
fiscale	*	044	GAGLIETOLE	*	014	ISOLA MAGGIORE	*	055
fiumicello	*	044	GAGLIOLI	*	004	istituto missionario sacro cuore(3)	*	018
FOGLIANO	*	051	GAIFANA (1)	*	023	IZZALINI	*	052
FOGLIANO	*	007	GAIFANA (1)	*	034	LA BRUNA	**	039

segue TAV. 3 - Località abitate e relativa ampiezza demografica

LOCALITÀ ABITATE	Classi di ampiezza demografica	Codice dei Comuni di appartenenza	LOCALITÀ ABITATE	Classi di ampiezza demografica	Codice dei Comuni di appartenenza	LOCALITÀ ABITATE	Classi di ampiezza demografica	Codice dei Comuni di appartenenza
la cerasa	*	023	lopi di sopra	*	009	MERCATELLO (1)	*	008
la cima	*	055	lopi di sotto	*	009	MESSENANO	*	051
LA CINELLA (2)	**	039	LORETO	*	052	MESTIGLIANO (2)	**	015
LACUGNANO	**	039	loreto basso	*	024	MEZZANELLI	*	028
la foca	*	052	Iorgnano (1)	*	052	mezzavia	*	013
la fratticiola-casacce	*	039	LUGNANO	*	013	MIGIANA	*	015
la mita	*	056	maccantone	*	034	migiana di monte tezio (9)	*	039
lanciafame	*	016	MACCHIA (2)	*	010	migliaiolo	*	037
LANCIANO	*	034	MACCHIE	**	009	MIGLIANO	*	027
la pace (1)	*	028	MACCIANO	*	021	milano	*	051
la palazzetta	*	003	MACERATOLA	**	018	miralduolo	*	053
la pevole	*	040	MACERETO - ALTO	*	040	MISSIANO	*	037
la sala	*	030	MACERETO BASSO	*	037	MOCAIANA	*	024
lasignano	*	030	madonna campagna	*	002	mocali (1)	*	048
la trinita' (3)	*	015	madonna del gambero	*	023	mogliano	*	051
la valle	*	018	madonna della pia	*	004	MOIANO	**	012
la valle	*	054	madonna della stella	*	030	MOLINA	*	034
laviano	*	009	MADONNA DEL PIANO	*	029	molinaccio	*	034
la villa	*	009	MADONNA DI BAIANO	**	051	molinaccio	*	051
le casacce	*	046	maestrello	*	039	molini di cammoro I	*	048
le case	*	034	MAGIONE*	**	026	molini di cammoro II	*	048
le case	*	036	MALTIGNANO	*	007	molini di orsano	*	048
le cese	*	034	MANCIANO	*	054	molino dei lunghi	*	013
le corniole	*	041	mancino	*	011	molino della resina	*	039
le corone	*	054	mandoleto (8)	*	039	molino di camporeggiano	*	024
le crete	*	025	manigi (2)	*	007	molino vitelli	*	056
le cupe	*	015	mannella	*	052	monastero bethlem (3)	*	018
LEGGIANA	*	018	MANTIGNANA	**	015	mongiovino vecchio (4)	*	037
LEGOGNE (1)	*	035	maranzano	*	012	MONTAGLIONI	*	043
lemura	*	037	MARCELLANO	**	022	montagnola (2)	*	040
lenano	*	005	MARCIGNANO	*	032	montalbo (1)	*	048
le prata	*	034	marinello	*	011	MONTEBIBICO	*	051
LERCHI	**	013	maritonda III (4)	*	041	montebollo	*	046
le trosciacce	*	024	MARSCIANO*	**	027	montebufo (2)	*	043
lidarno	*	039	martignano	*	013	MONTECASTELLI	**	056
lie'	*	018	mascionchie	*	034	MONTE CASTELLO DI VIBIO*	**	029
LIMIGIANO	*	004	MASSA MARTANA*	**	028	MONTECCHIO	*	021
limiti	*	050	MATIGGE - LI CELLI	**	054	montecchio	*	055
LIPPIANO	*	032	mazzarelli	*	036	MONTECOLOGNOLA	*	026
LISCIANO NICCONE*	**	025	MEGGIANO (1)	*	058	MONTE DEL LAGO	*	026
LOGNA (1)	*	007	meggiano	*	051	MONTEFALCO*	**	030
L'OLMO (3)	**	039	MERCATELLO (1)	*	030	montefiorello	*	058
l'opera pia	*	059	MERCATELLO	*	027	monte fiume	*	046

segue TAV. 3 - Località abitate e relativa ampiezza demografica

LOCALITÀ ABITATE	Classi di ampiezza demografica	Codice dei Comuni di appartenenza	LOCALITÀ ABITATE	Classi di ampiezza demografica	Codice dei Comuni di appartenenza	LOCALITÀ ABITATE	Classi di ampiezza demografica	Codice dei Comuni di appartenenza
montelabate (8)	*	039	NOCERA UMBRA*	**	034	palombaro	*	021
MONTELEONE DI SPOLETO* (1)	**	031	nonni	*	009	PALOMBARO DEL CIECO (1)	*	040
MONTELETO	*	024	NORCIA* (1)	***	035	PANICALE*	**	037
montelovesco	*	024	NORTOSCE	*	010	PANICAROLA	**	009
montelucio	*	051	NOTTORIA (1)	*	035	PANTALLA	**	052
monte malbe (10)	*	039	OCENELLI	**	051	PANTANELLA	**	015
MONTEMARTANO	**	051	OCOSCE	*	007	PAPIANO	**	027
MONTE MELINO	*	026	OCRICCHIO (1)	*	035	paraonda	*	048
MONTEMOLINO	*	052	OLMETO	*	027	parlesca	*	039
MONTENERO	*	052	ONELLI	*	007	parnacciano	*	044
MONTEPENNINO	**	030	o.n.p.i. (4)	**	018	PASCELUPO	*	046
MONTE PETRIOLO	*	039	opagna (2)	*	007	pascigliano	*	034
MONTE SANTA MARIA TIBERINA*	*		opera pia b.castori (3)	*	018	PASSAGGIO	**	003
MONTESANTO (2)	*	032	oro	*	040	passaggio di assisi	*	001
monte san vito	*	048	orsano	*	048	passerina	*	013
MONTE SPERELLO	*	047	oscano	*	039	PASSIGNANO SUL TRASIMENO*	***	038
MONTEVERDE	*	026	osciano alto	*	039	passo d'acera	*	005
monte vibiano vecchio	*	057	OSPEDALETTO (1)	*	035	pastina	*	023
monticello	*	027	OSPEDALICCHIO	**	002	paterno (2)	*	058
MONTIGNANO	*	052	osteriaccia	*	039	patrico	*	051
MONTONE*	**	028	osteriaccia di fontignano	*	039	perchia	*	051
MORANO MADONNUCCIA	*	033	OSTERIA DEL GATTO	**	019	PERTANA	*	034
MORANO OSTERIA	*	023	osteria della corniola	*	039	PERTICANO (1)	*	046
MORCELLA	*	023	OSTERIA DI RAMAZZANO	**	039	PERUGIA* (4)	***	039
morcicchia	*	027	ottaggi	*	048	pescara	*	053
morena (1)	*	021	PACIANO*	**	036	PESCIA (1)	*	035
moriano	*	024	PADULE-SAN MARCO	**	024	pescia	*	009
MORRA	*	021	paganelli (2)	*	035	PESCIANO	*	052
MORRO	*	013	palazza	*	015	PETRELLE	*	013
mosciano	*	018	palazzaccio	*	024	petricce	*	044
mossa alta	*	034	palazzaccio	*	051	PETRIGNANO	**	009
MUCCIAFORA	*	052	palazzetto	*	023	PETRIGNANO	**	001
muccignano	*	042	palazzetto nese	*	056	petriolo (1)	*	011
muffa	*	013	palazzi	*	037	petrognano	*	048
mugnesi	*	009	palazzo	*	034	petrognano	*	051
mugnano	*	009	PALAZZO	**	001	petroia	*	023
MUGNANO	**	034	palazzo ceccoli	**	023	petroio	*	052
murcie	*	039	PALAZZOLO	**	019	pettinara	*	034
nardelli	*	024	PALAZZO MANCINELLI	*	023	PETTINO	*	005
nestore	*	009	PALE	*	018	pezza	*	046
NICCONE	**	056	paletta	*	015	PIAGGE	*	023
NOCERA SCALO	**	056	pallotta	*	020	PIAGGIA (2)	*	048
		034	palmaiolo (2)	*	007	PIANA	*	009

segue TAV. 3 - Località abitate e relativa ampiezza demografica

LOCALITÀ ABITATE	Classi di ampiezza demografica	Codice dei Comuni di appartenenza	LOCALITÀ ABITATE	Classi di ampiezza demografica	Codice dei Comuni di appartenenza	LOCALITÀ ABITATE	Classi di ampiezza demografica	Codice dei Comuni di appartenenza
piandana	*	013	pincano	*	051	ponte del piano (3)	*	010
pian d'assino	*	056	pineta	*	009	PONTE DI FERRO	*	022
pian dei mori I	*	052	PIOSINA	**	013	pontenaia	*	052
pian di gualdo	*	023	pisciano (1)	*	024	PONTENUOVO (2)	**	053
pian di porto I (1)	*	052	PISENTI	*	018	PONTE PARRANO	*	034
PIAN DI SAN MARTINO	*	052	pistrino	*	013	PONTE PATTOLI	**	039
piandoli	*	007	PISTRINO	**	011	PONTERIO	**	052
PIANELLO (2)	*	001	pistrino di mezzo	*	011	PONTERIO	*	059
PIANELLO (5)	**	039	pistrino di sopra	*	011	ponte santa lucia	*	018
pian grande	*	024	pitigliano	*	044	PONTICELLI	**	012
piano I e II	*	033	PO' BANDINO	**	012	ponticelli	*	017
picchetto	*	013	po' del loto-schiacciato	*	012	pontuglia	*	047
PICCICHE	**	054	poderaccio basso	*	036	POPOLA	*	018
PICCIONE	**	039	podere borgia	*	039	POPOLI (1)	*	035
piccola piaggiola	*	024	podere casanova	*	001	popoltaio	*	012
PIE' DEL COLLE (1)	*	035	podere il castellaccio	*	039	porchiano	*	052
piedicammoro	*	048	podere le spiagge	*	039	PORETA	**	051
PIEDICOLLE	*	014	podere vescovato	*	039	PORTO	*	009
PIEDIPATERNO*	*	058	poderi san giustino (8)	*	039	porzone	*	052
PIEDIRIPA (1)	*	035	poggetto	*	009	POSTIGNANO (2)	*	048
PIEDIVALLE	*	043	poggetto	*	012	pozzi	*	028
PIEGARO*	**	040	poggetto	*	030	POZZO	*	022
pie' la rocca	*	035	poggiarello	*	018	POZZUOLO	**	009
pielarocca	*	016	POGGIO DELLE CORTI	*	039	PRATALENZA	*	040
piemonte	*	028	POGGIO DI CROCE	*	043	prato	*	032
PIERANTONIO (5)	**	056	POGGIODOMO*	*	042	PRECI* (1)	**	043
PIETRAFITTA	**	040	poggio morico (1)	*	057	PREGGIO	*	056
pietraia	*	039	POGGIO PRIMOCASO	*	007	PROMANO	**	013
PIETRALUNGA*	**	041	poggio san dionisio	*	057	PROTTE	**	051
pietrarossa	*	054	POGGIO SANT'ERCOLANO	*	023	PUCCIARELLI	**	009
PIETRAUTA	*	030	polgeto	*	056	PUPAGGI	*	048
pieve	*	008	POMONTE	*	022	PURELLO	**	019
PIEVE CAINA	*	027	POMPAGNANO	*	051	puro	*	007
pieve confini	*	055	ponibbiale	*	040	QUADRO	*	052
pieve di aggiglione (5)	*	041	PONTE (1)	*	010	raggio	*	028
PIEVE DI COMPRESSETO	*	023	PONTE CALCARA	*	046	raggioli	*	024
pieve fanonica (5)	*	018	pontecane	*	020	rancana	*	016
pieve pagliaccia	*	039	PONTE CENTESIMO	*	018	ranchi	*	056
pieve petroia	*	039	PONTE CHIONA (2)	*	050	ranciano	*	009
pieve san nicolo' (3)	*	001	PONTECUTI	*	052	RANCOLFO	*	039
PIGGE	**	054	PONTE D'ASSI	**	024	ranzola	*	032
PILA	**	039	ponte d'avorio	*	013	RASIGLIA	*	018
PILONICO MATERNO	*	039	PONTE DELLA PIETRA	**	039	RASINA	**	023

segue TAV. 3 - Località abitate e relativa ampiezza demografica


LOCALITÀ ABITATE	Classi di ampiezza demografica	Codice dei Comuni di appartenenza	LOCALITÀ ABITATE	Classi di ampiezza demografica	Codice dei Comuni di appartenenza	LOCALITÀ ABITATE	Classi di ampiezza demografica	Codice dei Comuni di appartenenza
ravigliano	*	012	SAN BIAGIO DELLA VALLE	**	027	SAN NICCOLO' DI CELLE	**	017
ravignano	*	018	SAN BRIZIO	**	051	san nicolo' (6)	*	001
regnano	*	013	san carlo	*	015	san paolo	*	051
renaiola	*	001	san cristoforo basso	*	024	sanpaolo	*	054
renaro	*	048	san damiano (5)	*	001	SAN PELLEGRINO (1)	**	035
rescia (2)	*	031	san damiano	*	052	SAN PELLEGRINO	*	023
RIGALI	**	023	SAN DONATO	**	038	san pietro	*	018
rignano	*	030	san donato	*	057	san pietro	*	015
rio	*	018	san facondino	*	023	san pietro	*	037
RIPA	**	039	SAN FATUCCHIO	**	009	san pietro (2)	*	052
RIPABIANCA	**	017	san felice (5)	*	041	san pietro a monte	*	013
ripaioli	*	052	san felice (2)	*	021	san pietro a pettine	*	054
ripole	*	013	SAN FELICIANO	**	026	san presto	*	001
ritirata	*	024	san filippo	*	051	san romano	*	011
RIVOTORTO	**	001	san fortunato (2)	*	030	san sabino	*	021
ROCCANOLFI (1)	*	043	SAN GIACOMO	**	051	SAN SAVINO	*	026
ROCCA PORENA	*	007	san giorgio (2)	*	007	san sebastiano	*	018
rocca sant'angelo	*	001	san giovanni	*	050	SAN SECONDO	**	013
ROCCATAMBURO	*	042	SAN GIOVANNI DEL PANTANO	*	039	san silvestro (3)	*	050
ROCCHETTA	*	010	SAN GIOVANNI DI BAIANO	**	051	SAN SILVESTRO	*	051
romano di sotto	*	039	SAN GIUSTINO* (1)	**	044	san sisto (1)	*	052
ROMAZZANO	*	052	san gregorio	*	051	santa agnese	*	039
ronti	*	013	san gregorio	*	001	santa cristina	*	024
ROSCETO	*	052	sanguineto	*	055	santa croce (1)	*	011
roselli	*	051	san lazzaro	*	023	santa croce	*	023
rotabella	*	008	SAN LEO BASTIA	*	013	santa fista	*	011
roveto	*	023	san leonardo (4)	*	040	SANTA LUCIA	**	013
rovigliano	*	013	san litardo	*	012	santa lucia	*	008
roviglieto	*	018	san lorenzo	*	023	santa maria	*	022
RUSCIO (1)	*	031	SAN LORENZO	**	002	SANTA MARIA	*	052
rustichelli (8)	*	039	SAN LORENZO	*	054	SANTA MARIA AUSILIATRICE	**	039
rustichino	*	021	SAN LUCA	*	030	SANTA MARIA DEGLI ANGELI	**	001
SACCO VESCIO	*	043	SAN MAIANO	*	013	santa maria di reggiano	*	051
salari	*	051	SAN MARCO (5)	*	035	SANTA MARIA DISETTE	*	033
salceto lame	*	041	san marco II (6)	*	035	santa maria di sopra (12)	*	039
salci	*	012	SAN MARIANO	**	015	santa maria in campis	*	051
salmareggia	*	034	san martino (1)	*	048	SANTA MARIA IN VALLE	**	054
salmata (2)	*	034	san martino-agelli	*	045	SANT'ANASTASIO	*	051
san bartolomeo (11)	*	039	SAN MARTINO DEI COLLI	*	039	sant'anastasio	*	044
san bartolomeo (3)	*	018	SAN MARTINO IN CAMPO	**	039	sant'anatolia (2)	*	007
san bartolomeo	*	024	san martino in colle	*	024	SANT'ANATOLIA DI NARCO*	**	045
san benedetto vecchio	*	024	SAN MARTINO IN TRIGNANO	**	051	SANT'ANDREA (1)	*	035
san biagio (4)	*	001	san martin pereto	*	013	sant'andrea	*	021

segue TAV. 3 - Località abitate e relativa ampiezza demografica


LOCALITÀ ABITATE	Classi di ampiezza demografica	Codice dei Comuni di appartenenza	LOCALITÀ ABITATE	Classi di ampiezza demografica	Codice dei Comuni di appartenenza	LOCALITÀ ABITATE	Classi di ampiezza demografica	Codice dei Comuni di appartenenza
sant'andrea delle fratte (8)	*	039	sciedi (2)	*	007	STAZIONE DI ELLERA (3)	**	039
sant'andrea di agliano	*	039	SCIRCA (1)	*	016	STAZIONE DI PADULE	**	024
sant'angelo (2)	*	035	SCIRCA (1)	*	049	STAZIONE DI PARLESCA E SOLFAGNANO	**	039
SANT'ANGELO DI CELLE-FANCIULLATA	**	017	SCOPOLI	**	018	stazione ferroviaria ponte naia	*	052
sant'angelo in mercole	*	051	scorsinaglia	*	030	stazione ferroviaria ponte rio	*	052
sant'anna	*	039	SCRITTO	*	024	stazione gaifana	*	023
sant'antonio	*	011	seggiano	*	021	stazione panicale-san fatucchio	*	009
santa petronilla (8)	*	039	seggio	*	018	sterpare (1)	*	048
SANT'APOLLINARE	*	027	SELCI - LAMA	** *	044	STERPETO	*	001
santa trinita'	*	007	SELLANO*	**	048	sterpeto	*	013
santa vittoria	*	039	SEMONTE-CASAMORCIA	**	024	STRETTURA	*	051
SANT'EGIDIO	**	039	semonte castello	*	024	strigaia	*	036
SANT'ELENA	*	027	serra bassa e serra alta	*	018	STROZZACAPPONI (2)	**	015
SANT'ENEA	**	039	SERRAVALLE (1)	*	035	struginati	*	029
SAN TEREZIANO	**	022	serre mosciano	*	034	tavernacce	*	039
santo chiodo	**	051	serre parrano	*	034	TAVERNELLE - SAN MARTINO (3)	** *	037
san tommaso (8)	*	039	serrone	*	018	tazzo (2)	*	007
sant'orfeto	*	039	SETRI	*	048	tegoiaio	*	015
sant'orsola	*	039	SIGILLO*	** *	049	tenne	*	018
santo stefano	*	021	signoria	**	053	terne	*	048
santo stefano dei piccioni	*	018	SILVIGNANO	*	051	TERRAIA	*	051
santo stefano del piano	*	013	sobrano	*	052	terrazzella	*	037
sant'ubaldo (2)	*	024	SOCCORSO	**	026	terrioli	*	015
SAN VALENTINO	*	027	soccorso	*	009	terzo la pieve alto	*	051
san valentino	*	028	sodo degli ebrei	*	039	TERZO LA PIEVE BASSO	*	051
san valentino	*	047	SOLFAGNANO	*	039	TERZO SAN SEVERO	*	051
san valentino	*	052	SOLOMEO	**	015	tesina	*	018
SAN VITALE	*	001	SORIFA	*	034	TITTA	*	013
san vito	*	001	sospertole	*	057	toccio	*	023
san vittore	*	038	SOSTINO	*	018	TODI*	** *	052
SARAGANO	*	018	spaccio monteluisano	*	024	TODIANO	*	043
sasso	*	022	SPADA	**	024	tolentino	*	051
sasso	*	013	spedalichio	*	056	tomba	*	001
sassuolo	*	059	SPELLO*	** *	050	tombetta	*	001
SAVELLI (1)	*	023	SPINA	**	027	TORCHIAGINA	**	001
scacciadiavoli	*	035	SPINA NUOVA	*	005	TORDANDREA	**	001
SCANDOLARO	*	030	spineta (1)	*	029	TORDIBETTO	*	001
scarzola	*	018	spineta (1)	*	020	TORGIANO*	**	053
SCHEGGIA*	**	013	SPOLETO*	** *	051	torre	*	048
SCHEGGINO*	**	046	STAZIONE	*	020	torre	*	034
schiagni	*	047	STAZIONE	**	019	torre bettona	*	052
schioppo	*	034	stazione	*	028	torre calzolari	*	024
	*	047	stazione	*	027		*	

segue TAV. 3 - Località abitate e relativa ampiezza demografica

LOCALITÀ ABITATE	Classi di ampiezza demografica	Codice dei Comuni di appartenenza	LOCALITÀ ABITATE	Classi di ampiezza demografica	Codice dei Comuni di appartenenza	LOCALITÀ ABITATE	Classi di ampiezza demografica	Codice dei Comuni di appartenenza
torrececcona	*	052	VACCARA	**	023	vicinato le basse	*	002
torrecola	*	051	vagliano	**	039	VIEPRI	*	028
TORRE DEL COLLE	*	004	VAIANO	*	009	vigliano	*	030
torregentile (2)	*	052	VALCILDARA (1)	*	035	VIGNAIA	*	026
TORRE GROSSO	*	008	valdarena	*	051	vignaie	*	040
torre lorenzetta	*	028	VAL DI RANCO (2)	*	049	villa	*	039
torreluca	*	052	valdonica (2)	*	007	VILLA	**	026
torresquadrata	*	052	valdorbia	*	046	VILLA COL DEI CANALI	**	016
TORRI	*	022	valecchie	*	001	villa del marchese	*	022
TORRICELLA	*	026	VALFABBRICA*	**	057	VILLAMAGINA (2)	*	048
torricella	*	051	valle	*	043	villanova	*	052
torriola	*	052	vallemare	*	059	VILLANOVA	*	027
treggio	*	018	VALLE SAN MARTINO	*	051	VILLA POSTIGNANO	*	034
TRESTINA (4)	**	013	vallicelle	*	027	villa rodi	*	022
TREVI*	***	054	vallocchia	*	051	VILLA SAN FAUSTINO	*	028
trevine	*	032	VALLO DI NERA	*	058	VILLA SAN SILVESTRO (1)	*	007
tribbio	*	048	vallurbana	*	013	VILLASTRADA	**	009
TRIPONZO (2)	*	010	valmarino	*	015	VILLE SANTA LUCIA	*	034
TRIVIO (1)	*	031	VALTOPINA*	**	059	vincenze	*	040
TROGNANO (1)	*	007	VASCIANO	*	052	vingone	*	011
trombone	*	034	vecciano	*	030	vio (1)	*	048
TUORO SUL TRASIMENO*	**	055	veia	*	024	vionica	*	018
TURRI	*	030	venata	*	024	vitellino	**	009
TURRITA	*	030	vene (1)	*	048	vittiano	*	034
UMBERTIDE*	***	056	venturello	*	017	VOLPERINO	*	018
UNCINANO	**	051	VERCHIANO	**	018	volterrano	*	013
UPPELLO	**	018	VERNAZZANO BASSO	*	055	voltole	*	023
uppiano	*	013	via larga	*	037	zangolo	*	024
uselle-renzetti	*	044	viale	*	017	zappacenere	*	024
userna	*	013	VIA LIPPIA	**	039	zoccolanti (1)	*	013
USIGNI	*	042	vicinato	*	002	zoccolanti (2)	*	011



note alle tavole 2 e 3



NOTE PER SINGOLO COMUNE

ASSISI

- (1) CENTRO CONTIGUO AL CENTRO CAPITAN LORETO DEL COMUNE DI SPELLO.
- (2) CENTRO CONTIGUO AL CENTRO OMONIMO DEL COMUNE DI PERUGIA.
- (3) NUCLEO SPECIALE: CENTRO ORA SPOPOLATO.
- (4) NUCLEO SPECIALE: CHIESA.
- (5) NUCLEO SPECIALE: CONVENTO.
- (6) NUCLEO SPECIALE: SEMINARIO.
- (7) TERRITORIO IN CONTESTAZIONE CON IL COMUNE DI BASTIA.
- (8) FRAZIONE SPECIALE: TERRITORIO IN CONTESTAZIONE CON IL COMUNE DI BASTIA.

BASTIA

- (1) FRAZIONE SPECIALE: TERRITORIO IN CONTESTAZIONE CON IL COMUNE DI ASSISI.
- (2) TERRITORIO IN CONTESTAZIONE CON IL COMUNE DI ASSISI.

BEVAGNA

- (1) NUCLEO SPECIALE: CONVENTO.

CAMPELLO SUL CLITUNNO

- (1) NUCLEO SPECIALE: CONVENTO.
- (2) NUCLEO SPECIALE: INSEDIAMENTO RESIDENZIALE CON POPOLAZIONE NON STABILE.
- (3) NUCLEO SPECIALE: CENTRO ORA SPOPOLATO.

CANNARA

- (1) NUCLEO SPECIALE: CHIESA.

CASCIA

- (1) CENTRO TERREMOTATO COMPRENDENTE PREFABBRICATI.
- (2) NUCLEO COSTITUITO IN PARTE DA PREFABBRICATI.
- (3) NUCLEO SPECIALE: CHIESA.
- (4) TERRITORIO IN CONTESTAZIONE CON IL COMUNE DI CITTAREALE (RI).

CASTEL RITALDI

- (1) CENTRO CONTIGUO AL CENTRO OMONIMO DEL COMUNE DI MONTEFALCO.

CASTIGLIONE DEL LAGO

- (1) PARTE DEL TERRITORIO E' COSTITUITO DA ISOLA LACUALE.
- (2) FRAZIONE SPECIALE: ISOLA LACUALE.
- (3) FRAZIONE SPECIALE: PARTE DI LAGO DIVISO TRA PIU' COMUNI.
- (4) NUCLEO CONTIGUO AL NUCLEO OMONIMO DEL COMUNE DI CORTONA (AR).

CERRETO DI SPOLETO

- (1) CENTRO TERREMOTATO COMPRENDENTE PREFABBRICATI.
- (2) CENTRO TERREMOTATO.
- (3) NUCLEO SPECIALE: CENTRO ORA SPOPOLATO.

CITERNA

- (1) NUCLEO SPECIALE: CHIESA.
- (2) NUCLEO SPECIALE: CONVENTO.

CITTA' DELLA PIEVE

- (1) FRAZIONE SPECIALE: TERRITORIO GRAVITANTE SUL COMUNE DI FABRO (TR).

CITTA' DI CASTELLO

- (1) NUCLEO SPECIALE: CONVENTO.
- (2) FRAZIONE SPECIALE: ISOLA AMMINISTRATIVA.
- (3) NUCLEO SPECIALE: ALBERGO.
- (4) CENTRO CONTIGUO AL CENTRO BANCHETTI DEL COMUNE DI UMBERTIDE .

COLLAZZONE

- (1) FRAZIONE SPECIALE: ISOLA AMMINISTRATIVA.

CORCIANO

- (1) CENTRO CONTIGUO AI CENTRI L'OLMO E STAZIONE DI ELLERA DEL COMUNE DI PERUGIA.
- (2) CENTRO CONTIGUO AL CENTRO CASTEL DEL PIANO DEL COMUNE DI PERUGIA.
- (3) NUCLEO CONTIGUO AL NUCLEO MONTE MALBE DEL COMUNE DI PERUGIA.

COSTACCIARO

- (1) CENTRO CONTIGUO AL CENTRO OMONIMO DEL COMUNE DI SIGILLO.

DERUTA

- (1) CENTRO CONTIGUO AL CENTRO PONTENUOVO DEL COMUNE DI TORGIANO.

FOLIGNO

- (1) CENTRO CONTIGUO AL CENTRO PONTE CHIONA DEL COMUNE DI SPELLO.
- (2) NUCLEO SPECIALE: CENTRO ORA SPOPOLATO.
- (3) NUCLEO SPECIALE: CONVENTO.
- (4) NUCLEO SPECIALE: CASA DI RIPOSO.
- (5) NUCLEO SPECIALE: CHIESA.
- (6) FRAZIONE SPECIALE: PALUDE.

FRATTA TODINA

- (1) NUCLEO SPECIALE: CONVENTO (CONTIGUO AL NUCLEO OMONIMO DEL COMUNE DI MONTECASTELLO DI VIBIO).

GIANO DELL'UMBRIA

- (1) CENTRO CONTIGUO AL CENTRO CAVALLARA II DEL COMUNE DI GUALDO CATTANEO.
- (2) NUCLEO SPECIALE: CONVENTO.

GUALDO CATTANEO

- (1) CENTRO CONTIGUO AL CENTRO BASTARDO DEL COMUNE DI GIANO DELL'UMBRIA.
- (2) NUCLEO SPECIALE: CENTRO ORA SPOPOLATO.

GUALDO TADINO

- (1) CENTRO CONTIGUO AL CENTRO OMONIMO DEL COMUNE DI NOCERA UMBRA.

GUBBIO

- (1) NUCLEO SPECIALE: CHIESA.
- (2) NUCLEO SPECIALE: CONVENTO.

MAGIONE

- (1) FRAZIONE SPECIALE: PARTE DI LAGO DIVISO FRA PIU' COMUNI.

MASSA MARTANA

- (1) NUCLEO SPECIALE: CONVENTO.

MONTE CASTELLO DI VIBIO

- (1) NUCLEO SPECIALE: CONVENTO (CONTIGUO AL NUCLEO OMONIMO DEL COMUNE DI FRATTA TODINA).

MONTEFALCO

- (1) CENTRO CONTIGUO AL CENTRO OMONIMO DEL COMUNE DI CASTEL RITALDI.
- (2) NUCLEO SPECIALE: CHIESA.

MONTELEONE DI SPOLETO

- (1) CENTRO TERREMOTATO COMPRENDENTE PREFABBRICATI.
- (2) NUCLEO TERREMOTATO COMPRENDENTE PREFABBRICATI.

MONTONE

- (1) NUCLEO SPECIALE: CHIESA.
- (2) NUCLEO SPECIALE: ESERCIZIO PUBBLICO.

NOCERA UMBRA

- (1) CENTRO CONTIGUO AL CENTRO OMONIMO DEL COMUNE DI GUALDO TADINO.
- (2) NUCLEO SPECIALE: CONVENTO.

NORCIA

- (1) CENTRO TERREMOTATO COMPRENDENTE PREFABBRICATI.
- (2) NUCLEO COSTITUITO IN PARTE DA PREFABBRICATI.
- (3) TERRITORIO IN CONTESTAZIONE CON IL COMUNE DI ACCUMOLI (RI).
- (4) FRAZIONE SPECIALE: MONTAGNA DISABITATA.
- (5) CENTRO TERREMOTATO.
- (6) NUCLEO COSTITUITO DA PREFABBRICATI.
- (7) NUCLEO SPECIALE: ALBERGO.

NOTE PER SINGOLO COMUNE

PANICALE

- 1) FRAZIONE SPECIALE: TERRITORIO GRAVITANTE SUL COMUNE DI PACIANO.
- 2) FRAZIONE SPECIALE: PARTE DI LAGO DIVISO TRA PIU' COMUNI.
- 3) CENTRO CONTIGUO AL CENTRO PALOMBARO DEL CIECO DEL COMUNE DI PIEGARO.
- 4) NUCLEO SPECIALE: CHIESA.
- 5) FRAZIONE SPECIALE: TERRITORIO GRAVITANTE SUL COMUNE DI CASTIGLIONE DEL LAGO.

PASSIGNANO SUL TRASIMENO

- 1) PARTE DEL TERRITORIO E' COSTITUITO DA ISOLA LACUALE.
- 2) FRAZIONE SPECIALE: ISOLA LACUALE.
- 3) FRAZIONE SPECIALE: PARTE DI LAGO DIVISO FRA PIU' COMUNI.

PERUGIA

- 1) CENTRO CONTIGUO AI CENTRI STROZZACAPIONI E MESTIGLIANO DEL COMUNE DI CORCIANO.
- 2) CENTRO CONTIGUO AL CENTRO PIERANTONIO DEL COMUNE DI UMBERTIDE.
- 3) CENTRO CONTIGUO AL CENTRO CHIUGIANA - LA COMMENDA DEL COMUNE DI CORCIANO.
- 4) CENTRO CONTIGUO AL CENTRO FERRIERA DEL COMUNE DI TORGIANO.
- 5) CENTRO CONTIGUO AL CENTRO OMONIMO DEL COMUNE DI ASSISI.
- 6) NUCLEO CONTIGUO AL NUCLEO OMONIMO DEL COMUNE DI PIEGARO.
- 7) NUCLEO SPECIALE: CONVENTO.
- 8) NUCLEO SPECIALE: CHIESA.
- 9) NUCLEO SPECIALE: CENTRO ORA SPOPOLATO.
- 10) NUCLEO CONTIGUO AL NUCLEO LA TRINITA' DEL COMUNE DI CORCIANO.
- 11) NUCLEO SPECIALE: ESERCIZIO PUBBLICO.
- 12) NUCLEO SPECIALE: SCUOLA.

PIEGARO

- 1) CENTRO CONTIGUO AL CENTRO TAVERNELLE - SAN MARTINO DEL COMUNE DI PANICALE.
- 2) NUCLEO SPECIALE: INSEDIAMENTO RESIDENZIALE CON POPOLAZIONE NON STABILE.
- 3) NUCLEO SPECIALE: CENTRO ORA SPOPOLATO.
- 4) NUCLEO SPECIALE: CHIESA.
- 5) NUCLEO CONTIGUO AL NUCLEO OMONIMO DEL COMUNE DI PERUGIA.

PIETRALUNGA

- 1) FRAZIONE SPECIALE: TERRITORIO GRAVITANTE SUL COMUNE DI APECCHIO (PS).
- 2) FRAZIONE SPECIALE: TERRITORIO GRAVITANTE SUL COMUNE DI CAGLI (PS).
- 3) NUCLEO SPECIALE MONTANO.
- 4) NUCLEO SPECIALE: ESERCIZIO PUBBLICO.
- 5) NUCLEO SPECIALE: CHIESA.
- 6) FRAZIONE SPECIALE: TERRITORIO GRAVITANTE SUL COMUNE DI UMBERTIDE.

PRECI

- 1) CENTRO TERREMOTATO COMPREDENTE PREFABBRICATI.
- 2) NUCLEO COSTITUITO DA PREFABBRICATI.
- 3) NUCLEO COSTITUITO IN PARTE DA PREFABBRICATI.

SAN GIUSTINO

- 1) CENTRO CONTIGUO AL CENTRO SAN SEPOLCRO (AR) DEL COMUNE OMONIMO.

SANT'ANATOLIA DI NARCO

- 1) NUCLEO COSTITUITO IN PARTE DA PREFABBRICATI.

SHEGGIA E PASCELUPO

- 1) CENTRO CONTIGUO AL CENTRO OMONIMO DEL COMUNE DI SASSOFERRATO (AN).

SHEGGINO

- 1) NUCLEO SPECIALE: CHIESA.

SELLANO

- 1) NUCLEO COSTITUITO IN PARTE DA PREFABBRICATI.
- 2) CENTRO TERREMOTATO COMPREDENTE PREFABBRICATI.

SIGILLO

- 1) CENTRO CONTIGUO AL CENTRO OMONIMO DEL COMUNE DI COSTACCIARO.
- 2) CENTRO TEMPORANEO.

SPELLO

- 1) CENTRO CONTIGUO AL CENTRO CASE NUOVE DEL COMUNE DI ASSISI.
- 2) CENTRO CONTIGUO AL CENTRO FOLIGNO DEL COMUNE OMONIMO.
- 3) NUCLEO SPECIALE: CONVENTO.

SPOLETO

- 1) FRAZIONE SPECIALE: TERRITORIO GRAVITANTE SUL COMUNE DI FERENTILLO (TR).
- 2) FRAZIONE SPECIALE: LAGO DIVISO CON IL COMUNE DI ACQUASPARTA (TR).
- 3) NUCLEO SPECIALE: CHIESA.

TODI

- 1) NUCLEO SPECIALE: CHIESA.
- 2) NUCLEO SPECIALE: CENTRO ORA SPOPOLATO.

TORGIANO

- 1) CENTRO CONTIGUO AL CENTRO PERUGIA DEL COMUNE OMONIMO.
- 2) CENTRO CONTIGUO AL CENTRO DERUTA DEL COMUNE OMONIMO.

TUORO SUL TRASIMENO

- 1) PARTE DEL TERRITORIO E' COSTITUITA DA ISOLA LACUALE.
- 2) FRAZIONE SPECIALE: ISOLA LACUALE.
- 3) FRAZIONE SPECIALE: PARTE DI LAGO DIVISO TRA PIU' COMUNI.

UMBERTIDE

- 1) FRAZIONE SPECIALE: TERRITORIO GRAVITANTE SUL COMUNE DI CORCIANO.
- 2) FRAZIONE SPECIALE: ISOLA AMMINISTRATIVA.
- 3) CENTRO CONTIGUO AL CENTRO TRESTINA DEL COMUNE DI CITTA' DI CASTELLO.
- 4) NUCLEO SPECIALE: CHIESA.
- 5) CENTRO CONTIGUO AL CENTRO LA CINELLA DEL COMUNE DI PERUGIA.

VALFABBRICA


- 1) NUCLEO SPECIALE: CENTRO ORA SPOPOLATO.

VALLO DI NERA

- 1) CENTRO TERREMOTATO COMPREDENTE PREFABBRICATI.
- 2) NUCLEO COSTITUITO IN PARTE DA PREFABBRICATI.

tavole

PROVINCIA DI TERNI



**TAV. 1 - Superficie territoriale e densità - Numero delle frazioni geografiche, dei centri e dei nuclei
Popolazione residente per tipo di località abitata**

Codice dei Comuni	COMUNI	Superficie territoriale km ²	Popolazione residente	Densità ab/km ²	FRAZIONI GEOGRAFICHE numero	LOCALITÀ ABITATE					
						Centri			Nuclei		Case sparse
						Numero	Popolazione	% su popolazione residente	Numero	Popolazione	Popolazione
001	ACQUASPARTA	79,58	4.657	59	4	6	2.987	64	7	273	1.397
002	ALLERONA	82,21	1.705	21	2	2	1.349	79	1	33	323
003	ALVIANO	23,81	1.382	58	2	3	841	61	2	58	483
004	AMELIA	132,55	10.987	83	8	8	7.686	70	6	172	3.129
005	ARRONE	40,98	2.669	65	2	5	1.952	73	4	342	375
006	ATTIGLIANO	10,45	1.689	162	2	1	1.556	92	1	45	88
033	AVIGLIANO UMBRO	51,32	2.233	44	5	5	1.461	65	—	—	772
007	BASCHI	68,31	2.737	40	6	5	1.551	57	11	436	750
008	CALVI DELL'UMBRIA	45,75	1.930	42	1	3	691	36	11	403	836
009	CASTEL GIORGIO	42,35	2.238	53	1	2	1.669	75	7	175	394
010	CASTEL VISCARDO	26,25	2.661	101	5	5	2.480	93	—	—	181
011	FABRO	34,33	2.744	80	3	2	2.387	87	5	111	246
012	FERENTILLO	69,61	2.089	30	5	9	1.786	85	8	164	139
013	FICULLE	64,80	1.744	27	2	2	947	54	4	248	549
014	GIOVE	15,19	1.544	102	1	1	1.096	71	—	—	448
015	GUARDEA	39,30	1.749	45	4	2	1.236	71	7	364	149
016	LUGNANO IN TEVERINA	29,68	1.618	55	1	1	1.005	62	1	17	596
017	MONTECASTRILLI	62,43	4.025	64	2	6	1.810	45	—	—	2.215
018	MONTECCHIO	48,99	1.808	37	2	4	1.234	68	1	25	549
019	MONTEFRANCO	10,13	1.154	114	2	2	933	81	1	3	218
020	MONTEGABBIONE	51,21	1.346	26	4	4	845	63	1	26	475
021	MONTELEONE D'ORVIETO	23,85	1.629	68	1	3	1.019	63	4	189	421
022	NARNI	197,86	20.741	105	8	18	15.582	75	8	605	4.554
023	ORVIETO	281,16	22.847	81	11	13	16.873	74	26	1.163	4.811
024	OTRICOLI	27,27	1.801	66	2	2	1.144	64	1	38	619
025	PARRANO	39,89	700	18	2	2	427	61	3	83	190
026	PENNA IN TEVERINA	9,97	926	93	1	1	843	91	—	—	83
027	POLINO	19,46	313	16	1	1	298	95	—	—	15
028	PORANO	13,54	1.058	78	1	1	767	72	1	44	247
029	SAN GEMINI	27,58	3.818	138	1	2	2.725	71	5	264	829
030	SAN VENANZO	168,86	2.362	14	8	8	1.280	54	5	162	920
031	STRONCONE	71,38	4.096	57	4	8	2.980	73	9	711	405
032	TERNI	211,90	111.564	526	2	18	100.285	90	22	967	10.312
	PROVINCIA	2.121,95	226.564	107	106	155	181.725	80	162	7.121	37.718

TAV. 2 - Altitudine e popolazione residente dei Comuni, delle frazioni geografiche e delle località abitate

COMUNI FRAZIONI GEOGRAFICHE LOCALITÀ ABITATE	Altitudine m	Popolazione residente	COMUNI FRAZIONI GEOGRAFICHE LOCALITÀ ABITATE	Altitudine m	Popolazione residente	COMUNI FRAZIONI GEOGRAFICHE LOCALITÀ ABITATE	Altitudine m	Popolazione residente
ACQUASPARTA	1.000/196	4.657	FOCE	561/285	297	AVIGLIANO UMBRO	915/217	2.233
ACQUASPARTA	1.000/216	3.614	FOCE	463	150	AVIGLIANO UMBRO	476/324	1.454
ACQUASPARTA*	320	2.513	case sparse	—	147	AVIGLIANO UMBRO*	441	1.139
CASTELDELMONTE	642	55				case sparse	—	315
CONFIGNI	380	115	FORNOLE	456/152	1.337	DUNAROBBA	470/336	270
cisterna	507	72	FORNOLE	345	1.151	DUNAROBBA	448	169
firenzuola	480	47	testa di lepore	300	49	case sparse	—	101
furapane (1)	297	13	case sparse	—	137	SANTA RESTITUTA	915/342	149
scoppio (2)	698	—				SANTA RESTITUTA	581	36
case sparse	—	799	MACCHIE	836/305	562	case sparse	—	113
CASIGLIANO	375/196	407	MACCHIE	521	335	SISMANO	586/217	247
CASIGLIANO	255	54	case sparse	—	227	SISMANO	433	33
ROSARO	363	78	MONTECAMPANO	347/119	362	case sparse	—	214
selvarelle alte	265	41	MONTECAMPANO	347	148	TOSCOLANO	796/349	113
selvarelle basse	205	79	case sparse	—	214	TOSCOLANO	560	84
case sparse	—	155				case sparse	—	29
LAGO DI AREZZO (3)	350	—	PORCHIANO	670/100	593	BASCHI	861/83	2.737
PORTARIA	936/311	636	PORCHIANO	463	346	ACQUALORETO	525/125	202
PORTARIA	470	172	case sparse	—	247	ACQUALORETO	425	99
macerino	665	21				case sparse	—	103
case sparse	—	443	SAMBUCETOLE	389/285	538	BASCHI	294/83	1.242
ALLERONA	819/143	1.705	SAMBUCETOLE	366	235	BASCHI*	165	731
ALLERONA	819/190	765	case sparse	—	303	pantanelli (1)	138	9
ALLERONA*	472	538	ARRONE	1.275/216	2.669	ponte	115	47
palombara	316	33	ARRONE	1.123/216	2.516	rota	125	24
case sparse	—	194	ARRONE*	243	1.262	san lorenzo	150	49
STAZIONE DI ALLERONA	559/143	940	CASTELDILAGO	292	359	case sparse	—	382
STAZIONE DI ALLERONA (1)	171	811	CASTIGLIONI	287	200	CIVITELLA DEL LAGO	844/138	762
case sparse	—	129	ROSCIANO	385	51	CIVITELLA DEL LAGO	476	412
ALVIANO	750/68	1.382	palombare	280	88	case nuove	313	45
ALVIANO	750/68	1.382	vallecupa	350	104	case vecchie	285	16
ALVIANO*	251	376	valleludra	250	116	perilli	296	24
PAOLICCHIE	389	178	case sparse	—	336	salviano	370	17
STAZIONE DI ALVIANO	89	287	BUONACQUISTO	1.275/400	153	scoppieto	465	99
feluca	100	39	BUONACQUISTO	692	80	case sparse	—	149
madonnella	108	19	colle sant'angelo	500	34	COLLELUNGO	580/360	298
case sparse	—	483	case sparse	—	39	COLLELUNGO	478	158
BACINO DEL FIUME TEVERE (1)	77	—				vagli	501	60
AMELIA	836/87	10.987	ATTIGLIANO	202/57	1.689	case sparse	—	80
AMELIA	637/87	7.112	ATTIGLIANO	202/57	1.689	LAGO DI CORBARA (2)	138	—
AMELIA*	370	5.224	ATTIGLIANO*	95	1.556	MORRE	861/240	233
annunziata (1)	336	4	casali	160	45	MORRE	538	151
cappuccini (1)	408	2	case sparse	—	88	morrucce	560	46
montenero	336	109	CAIO (1)	58/57	—	case sparse	—	36
santa maria (1)	332	4	case sparse	—	—	CALVI DELL'UMBRIA	1.027/61	1.930
scoglio dell'aquilone (2)	300	4				CALVI DELL'UMBRIA	1.027/61	1.930
case sparse	—	1.765				CALVI DELL'UMBRIA*	401	540
COLLICELLO	637/289	186				POGGIOLO	325	64
COLLICELLO	435	97				SANTA MARIA DELLA NEVE	262	87
case sparse	—	89				colle tarocco	350	31

segue TAV. 2 - **Altitudine e popolazione residente dei Comuni, delle frazioni geografiche e delle località abitate**

COMUNI FRAZIONI GEOGRAFICHE LOCALITÀ ABITATE	Altitudine m	Popolazione residente	COMUNI FRAZIONI GEOGRAFICHE LOCALITÀ ABITATE	Altitudine m	Popolazione residente	COMUNI FRAZIONI GEOGRAFICHE LOCALITÀ ABITATE	Altitudine m	Popolazione residente
contrada pacifici	305	57	FERENTILLO	1.652/229	2.089	GIOVE	314/58	1.544
forca	258	43						
la corte	331	28	FERENTILLO	945/229	1.315	GIOVE	314/58	1.544
pedicasale	276	27				GIOVE*	292	1.096
piloni	256	27	FERENTILLO*	260	1.157	case sparse	—	448
san francesco	356	14	LE MURA	350	29	GUARDEA	915/77	1.749
san giacomo	276	40	SAN MAMILIANO	607	50	BACINO DEL FIUME TEVERE (1)	77	—
san lorenzo	368	51	ampognano	400	11	FRATTUCCIA (2)	729/328	158
san silvestro	333	18	case sparse	—	68	FRATTUCCIA	439	158
santa maria maddalena	335	67				case sparse	—	—
case sparse	—	836	LEAZZANO (1)	778/321	102	GUARDEA	915/77	1.427
CASTEL GIORGIO	690/300	2.238	i colli	520	9	GUARDEA*	387	1.078
CASTEL GIORGIO	690/300	2.238	leazzano	400	21	casaline-poggio nuovo	365	71
CASA PERAZZA	575	59	macchialunga	488	20	case branca	425	15
CASTEL GIORGIO*	559	1.610	macelletto	326	19	cocciano	455	33
bellochio	530	16	case sparse	—	33	le case	467	87
case fabbr.	527	21				madonna del porto	107	100
case nuove	503	14	MACENANO	1.429/240	362	tavoletta	417	22
case vecchie	536	28	MACENANO	270	229	case sparse	—	21
nane	551	43	SAMBUCHETO	264	56	PIANO (3)	250/77	164
poderetto	534	33	TERRIA	425	59	mezzeria	90	36
ravisa	550	20	case sparse	—	18	case sparse	—	128
case sparse	—	394				LUGNANO IN TEVERINA	756/66	1.618
CASTEL VISCARDO	557/148	2.661	MONTERIVOSO	1.652/280	250	LUGNANO IN TEVERINA	756/66	1.618
CASTEL VISCARDO	557/176	1.087	CASTELLONALTO	644	43	LUGNANO IN TEVERINA*	419	1.005
CASTEL VISCARDO*	507	1.017	MONTERIVOSO	378	126	case mori	313	17
case sparse	—	70	castellone basso	420	33	case sparse	—	596
LE PRESE-ZONA INDUSTRIALE	406/150	92	colle olivo	576	33	MONTECASTRILLI	915/157	4.025
LE PRESE-ZONA INDUSTRIALE	161	43	case sparse	—	15	CASTEL DELL'AQUILA	453/317	809
case sparse	—	49				CASTEL DELL'AQUILA	384	277
MONTERUBIAGLIO	425/151	722	NICCIANO	1.286/325	60	case sparse	—	532
MONTERUBIAGLIO	340	692	NICCIANO	490	37	MONTECASTRILLI	447/157	3.216
case sparse	—	30	loreno	706	18	CASTELTODINO	436	585
PIANLUNGO	171/148	468	case sparse	—	5	COLLE SECCO	405	93
PIANLUNGO (1)	171	458				FARNETTA	388	41
case sparse	—	10	FICULLE	555/130	1.744	MONTECASTRILLI*	391	622
VICENO	489/197	292	FICULLE	555/130	1.608	QUADRELLI	373	192
VICENO	489	270	FICULLE*	437	866	case sparse	—	1.683
case sparse	—	22	cappuccini	448	90	MONTECCHIO	994/77	1.808
FABRO	450/227	2.744	sala	320	67	BACINO DEL FIUME TEVERE (1)	77	—
FABRO	436/227	1.038	san cristoforo	465	71	MONTECCHIO	994/77	1.808
FABRO*	364	800	santa cristina	362	20	MELEZZOLE	611	185
bandita	347	29	case sparse	—	494	MONTECCHIO*	377	670
podere begnami	320	12				POZZO CIOLINO	237	176
poggio della fame	386	28	OLEVOLE	475/217	136	TENAGLIE	310	203
case sparse	—	169	OLEVOLE	321	81	pantanelli	436	25
FABRO SCALO	450/231	1.681	case sparse	—	55	case sparse	—	549
FABRO SCALO	242	1.587						
spacconi	300	25						
case sparse	—	69						
POGGIOVALLE (1)	380/240	25						
belvedere	334	17						
case sparse	—	8						

segue TAV. 2 - Altitudine e popolazione residente dei Comuni, delle frazioni geografiche e delle località abitate

COMUNI FRAZIONI GEOGRAFICHE LOCALITÀ ABITATE	Altitudine m	Popolazione residente	COMUNI FRAZIONI GEOGRAFICHE LOCALITÀ ABITATE	Altitudine m	Popolazione residente	COMUNI FRAZIONI GEOGRAFICHE LOCALITÀ ABITATE	Altitudine m	Popolazione residente
MONTEFRANCO	696/223	1.154	LAGO DI SAN LIBERATO (1)	57	—	case negroni	381	26
FONTECHIARUCCIA	389/223	458	MONTORO	454/48	1.579	case san martino	173	44
FONTECHIARUCCIA	223	375	MONTORO	194	236	castellunchio	228	21
oasi-san bernardino (1)	250	3	NERA MONTORO	115	469	osarella	320	88
case sparse	—	80	SAN LIBERATO	112	552	pian del vantaggio	150	50
MONTEFRANCO	696/250	696	case sparse	—	322	poggio montone	226	20
MONTEFRANCO*	375	558	NARNI	552/88	8.608	ponte di ferro	146	29
case sparse	—	138	NARNI*	240	6.528	rocca ripesena	368	49
MONTEGABBIONE	829/232	1.346	PONTE SAN LORENZO	158	589	san bartolomeo (3)	400	13
CASTEL DI FIORI	649/242	72	SAN FAUSTINO	153	33	san giorgio (4)	238	53
CASTEL DI FIORI	540	33	testaccio	262	164	tamburino	274	90
case sparse	—	39	case sparse	—	1.294	trinita'	336	14
FAIOLO	489/232	311	NARNI SCALO	561/84	6.766	zona industriale	150	59
FAIOLO	469	217	CAPITONE	397	416	case sparse	—	2.649
case sparse	—	94	NARNI SCALO	93	4.964	PRODO	714/133	286
MONTEGABBIONE	829/348	777	maratta	104	96	PRODO	394	139
MONTEGABBIONE*	594	514	sant'eufizio	136	64	titignano	521	41
case sparse	—	263	case sparse	—	1.226	case sparse	—	106
MONTEGIOVE	760/325	186	SCHIFANOIA	408/89	649	SANT'EGIDIO (5)	320/81	103
MONTEGIOVE	627	81	MORICONE	318	223	stazione di castiglione (6)	95	7
pianello	562	26	SCHIFANOIA	261	115	case sparse	—	96
case sparse	—	79	montini	240	19	SUGANO	627/275	1.033
MONTELEONE D'ORVIETO	513/235	1.629	case sparse	—	292	SUGANO	436	355
MONTELEONE D'ORVIETO	513/235	1.629	ORVIETO	769/81	22.847	canonica	468	78
MONTELEONE D'ORVIETO*	500	487	BENANO (1)	560/251	105	osteria di biagio	537	18
SAN LORENZO	428	138	benano	488	39	villanova	475	104
SANTA MARIA	254	394	case sparse	—	66	case sparse	—	478
colle	352	87	CANALE	475/200	789	TORRE SAN SEVERO	631/447	517
colle basso	319	69	CANALE NUOVO	359	306	TORRE SAN SEVERO	525	139
costarelle	385	20	canale vecchio	315	66	case sparse	—	378
tarlara	374	13	case sparse	—	417	OTRICOLI	975/38	1.801
case sparse	—	421	COLONNETTA-FOSSATELLO	769/194	483	OTRICOLI	261/38	1.330
NARNI	910/42	20.741	COLONNETTA DI PRODO	550	172	OTRICOLI*	209	858
GUALDO	607/42	2.688	FOSSATELLO	331	54	castello delle formiche	96	38
BORGARIA	353	85	case sparse	—	257	case sparse	—	434
GUADAMELLO	275	198	CORBARA	493/95	342	POGGIO (1)	975/108	471
GUALDO	277	221	CORBARA	186	150	POGGIO	314	286
SAN VITO	267	159	case sparse	—	192	case sparse	—	185
TAIZZANO	194	318	LAGO DI CORBARA (2)	138	—	PARRANO	613/200	700
VIGNE	261	364	MORRANO	750/126	439	CANTONE	536/200	120
madonna delle treie	149	76	MORRANO NUOVO	309	146	CANTONE	512	87
stifone	93	72	morrano vecchio	358	105	spereto	524	23
visciano	206	83	san faustino (3)	497	16	case sparse	—	10
case sparse	—	1.112	case sparse	—	172	PARRANO	613/207	580
ITIELI-SANT'URBANO	910/153	451	ORVIETO	639/95	18.750	PARRANO*	441	340
ITIELI	582	45	CICONIA	120	2.926	il piano	505	18
SANT'URBANO	444	67	GABELLETTA	212	526	pievelunga	488	42
altrocanto	400	31	ORVIETO*	325	7.509	case sparse	—	180
case sparse	—	308	ORVIETO SCALO	124	2.692			
LAGO ARTIFICIALE AIA (1)	109	—	SFERRACAVALLO	161	1.759			
			bagni	311	17			
			baschi scalo	105	38			
			bivio canale	156	64			
			capretta (3)	410	14			

segue TAV. 2 - Altitudine e popolazione residente dei Comuni, delle frazioni geografiche e delle località abitate

COMUNI FRAZIONI GEOGRAFICHE LOCALITÀ ABITATE	Altitudine m	Popolazione residente	COMUNI FRAZIONI GEOGRAFICHE LOCALITÀ ABITATE	Altitudine m	Popolazione residente	COMUNI FRAZIONI GEOGRAFICHE LOCALITÀ ABITATE	Altitudine m	Popolazione residente
PENNA IN TEVERINA. . .	322/52	926	PORNELLO	683/296	79	<i>case sparse</i>	—	275
PENNA IN TEVERINA	322/52	926	PORNELLO	426	21	VASCIANO	1.027/213	191
PENNA IN TEVERINA*	302	843	<i>case sparse</i>	—	58	VASCIANO	440	81
<i>case sparse</i>	—	83	RIPALVELLA	637/271	238	le ville	350	92
POLINO	1.637/475	313	RIPALVELLA	443	101	<i>case sparse</i>	—	18
POLINO	1.637/475	313	<i>case sparse</i>	—	137	TERNI	1.120/102	111.564
POLINO*	836	298	SAN MARINO	625/175	127	LAGO DI PIEDILUCO (1)	367	—
<i>case sparse</i>	—	15	SAN MARINO	533	36	TERNI	1.120/102	111.564
PORANO	540/338	1.058	casalicchio	530	22	BATTIFERRO	649	20
PORANO	540/338	1.058	<i>case sparse</i>	—	69	CECALOCCO	608	31
PORANO*	444	767	SAN VENANZO	738/219	1.008	CESI	437	574
pian di castello (1)	412	44	SAN VENANZO*	465	745	COLLESTATTE	351	525
<i>case sparse</i>	—	247	rotecastello	358	67	COLLESTATTE PIANO	215	440
SAN GEMINI	450/118	3.818	<i>case sparse</i>	—	196	GIUNCANO SCALO	351	56
SAN GEMINI	450/118	3.818	SAN VITO IN MONTE	620/228	179	MARMORE	376	907
ACQUA VOGLIERA	160	274	BACCANO	516	90	MIRANDA	597	93
SAN GEMINI*	337	2.451	castello	620	28	PAPIGNO	222	640
acquaforte	374	34	<i>case sparse</i>	—	61	PIEDILUCO	375	707
colle ozio	291	28	STRONCONE	1.206/152	4.096	POGGIO LAVARINO	362	76
collepizzuto	295	76	AGUZZO	387/153	176	PORZANO	443	39
montepulciano	216	20	AGUZZO	376	94	ROCCA SAN ZENONE	189	85
san bartolomeo	204	106	<i>case sparse</i>	—	82	SAN CARLO	208	262
<i>case sparse</i>	—	829	FINOCCHIETO	1.026/222	212	SAN LIBERATORE	420	69
SAN VENANZO	837/174	2.362	FINOCCHIETO	459	182	TERNI* (2)	130	94.772
COLLELUNGO	517/225	231	<i>case sparse</i>	—	30	TORREORSINA	326	332
COLLELUNGO	459	76	STRONCONE	1.206/152	3.517	VALENZA	247	657
<i>case sparse</i>	—	155	COLLE	321	213	acquapalombo	517	55
OSPEDALETTO	837/398	244	COPPE	411	112	appecano	572	42
OSPEDALETTO	706	145	STRONCONE*	450	1.770	castagna	258	37
poggio spaccato	719	38	TERMINE (1)	230	298	cervara bassa	154	67
<i>case sparse</i>	—	61	VASCIGLIANO	201	230	colle dell'oro (3)	272	73
POGGIO AQUILONE	480/174	256	cerreta	300	74	colle giacone	350	48
POGGIO AQUILONE	295	66	cimitelle (2)	850	2	collelicino	300	37
vesca (1)	300	7	cisterna-molenano	320	276	collerolletta (3)	160	—
<i>case sparse</i>	—	183	colmartino	374	129	collesecozza	295	38
			i prati (2)	904	8	fratta	225	51
			piane	300	35	larviano	386	92
			poggio	287	17	macchia di bussone (4)	262	17
			sant'antimo	352	78	maratta alta	112	89
						mazzelvetta	375	38
						polenaco	468	56
						pracchia	534	52
						predaro	360	41
						san giacomo	164	50
						sant'andrea	263	16
						settecani	165	22
						tidurano	510	19
						tiro a segno	225	27
						<i>case sparse</i>	—	10.312

TAV. 3 - Località abitate e relativa ampiezza demografica

LOCALITÀ ABITATE	Classi di ampiezza demografica	Codice dei Comuni di appartenenza	LOCALITÀ ABITATE	Classi di ampiezza demografica	Codice dei Comuni di appartenenza	LOCALITÀ ABITATE	Classi di ampiezza demografica	Codice dei Comuni di appartenenza
acquaforte	*	029	case mori	*	016	collerolletta (3)	*	032
ACQUALORETO	*	007	case negroni	*	023	colle sant'angelo	*	005
acquapalombo	*	032	case nuove	*	009	COLLE SECCO	*	017
ACQUASPARTA*	***	001	case nuove	*	007	collesecozza	*	032
ACQUA VOGLIERA	**	029	case san martino	*	023	COLLESTATTE	**	032
AGUZZO	*	031	case vecchie	*	009	COLLESTATTE PIANO	**	032
ALLERONA*	**	002	case vecchie	*	007	colle tarocco	*	008
altrocanto	*	022	CASIGLIANO	*	001	COLLICELLO	*	004
ALVIANO*	**	003	castagna	*	032	colmartino	*	031
AMELIA*	***	004	CASTEL DELL'AQUILA	**	017	COLONNETTA DI PRODO	*	023
ampognano	*	012	CASTELDELMONTE	*	001	CONFIGNI	*	001
annunziata (1)	*	004	CASTEL DI FIORI	*	020	contrada pacifici	*	008
appecano	*	032	CASTELDILAGO	**	005	COPPE	*	031
ARRONE*	**	005	CASTEL GIORGIO*	**	009	CORBARA	*	023
ATTIGLIANO*	**	006	castello	*	030	costarelle	*	021
AVIGLIANO UMBRO*	**	033	castello delle formiche	*	024	DUNAROBBA	*	033
BACCANO	*	030	CASTELLONALTO	*	012	FABRO*	**	011
bagni	*	023	castellone basso	*	012	FABRO SCALO	**	011
bandita	*	011	castellunchio	*	023	FAIOLO	**	020
BASCHI*	**	007	CASTELTODINO	**	017	FARNETTA	*	017
baschi scalo	*	023	CASTEL VISCARDO*	**	010	feluca	*	003
BATTIFERRO	*	032	CASTIGLIONI	**	005	FERENTILLO*	**	012
belloccchio	*	009	CECALOCCO	*	032	FICULLE*	**	013
belvedere	*	011	cerreta	*	031	FINOCCHIETO	*	031
benano	*	023	cervara bassa	*	032	firenzuola	*	001
bivio canale	*	023	CESI	**	032	FOCE	*	004
BORGARIA	*	022	CICONIA	***	023	FONTECHIARUCCIA	**	019
BUONACQUISTO	*	005	cimitelle (2)	*	031	forca	*	008
CALVI DELL'UMBRIA*	**	008	cisterna	*	001	FORNOLE	**	004
CANALE NUOVO	**	023	cisterna-molenano	**	031	FOSSATELLO	*	023
canale vecchio	*	023	CIVITELLA DEL LAGO	**	007	fratta	*	032
canonica	*	023	cocciano	*	015	FRATTUCCIA	*	015
CANTONE	*	025	COLLE	**	031	furapane (1)	*	001
CAPITONE	**	022	colle	*	021	GABELLETTA	**	023
cappuccini	*	013	colle basso	*	021	GIOVE*	**	014
cappuccini (1)	*	004	colle dell'oro (3)	*	032	GIUNCANO SCALO	*	032
capretta (3)	*	023	colle giacone	*	032	GUADAMELLO	*	022
casali	*	006	collelicino	*	032	GUALDO	**	022
casalicchio	*	030	COLLELUNGO	*	030	GUARDEA*	**	015
casaline-poggio nuovo	*	015	COLLELUNGO	*	007	i colli	*	012
CASA PERAZZA	*	009	colle olivo	*	012	il piano	*	025
case branca	*	015	colle ozio	*	029	i prati (2)	*	031
case fabbri	*	009	collepizzuto	*	029	ITIELI	*	022


segue TAV. 3 - Località abitate e relativa ampiezza demografica

LOCALITÀ ABITATE	Classi di ampiezza demografica	Codice dei Comuni di appartenenza	LOCALITÀ ABITATE	Classi di ampiezza demografica	Codice dei Comuni di appartenenza	LOCALITÀ ABITATE	Classi di ampiezza demografica	Codice dei Comuni di appartenenza
la corte	*	008	nane	*	009	ponte	*	007
larviano	*	032	NARNI*	***	022	ponte di ferro	*	023
leazzano	*	012	NARNI SCALO	***	022	PONTE SAN LORENZO	**	022
le case	*	015	NERA MONTORO	**	022	PORANO*	**	028
LE MURA	*	012	NICCIANO	*	012	PORCHIANO	**	004
LE PRESE-ZONA INDUSTRIALE	*	010	oasi-san bernardino (1)	*	019	PORNELLO	*	030
le ville	*	031	OLEVOLE	*	013	PORTARIA	*	001
loreno	*	012	ORVIETO*	***	023	PORZANO	*	032
LUGNANO IN TEVERINA*	**	016	ORVIETO SCALO	***	023	POZZO CIOLINO	*	018
macchia di bussone (4)	*	032	osarella	*	023	pracchia	*	032
macchialunga	*	012	OSPEDALETTO	*	030	predaro	*	032
MACCHIE	**	004	osteria di biagio	*	023	PRODO	*	023
macelletto	*	012	OTRICOLI*	**	024	QUADRELLI	*	017
MACENANO	**	012	palombara	*	002	ravisa	*	009
macerino	*	001	palombare	*	005	RIPALVELLA	*	030
madonna delle treie	*	022	pantanelli (1)	*	007	rocca ripesena	*	023
madonna del porto	*	015	pantanelli	*	018	ROCCA SAN ZENONE	*	032
madonnella	*	003	PAOLICCHIE	*	003	ROSARO	*	001
maratta	*	022	PAPIGNO	**	032	ROSCIANO	*	005
maratta alta	*	032	PARRANO*	**	025	rota	*	007
MARMORE	**	032	PENNA IN TEVERINA*	**	026	rotecastello	*	030
mazzelvetta	*	032	perilli	*	007	sala	*	013
MELEZZOLE	*	018	pian del vantaggio	*	023	salviano	*	007
mezzeria	*	015	pian di castello (1)	*	028	SAMBUCETOLE	**	004
MIRANDA	*	032	piane	*	031	SAMBUCHETO	*	012
MONTECAMPANO	*	004	pianello	*	020	san bartolomeo	*	029
MONTECASTRILLI*	**	017	PIANLUNGO (1)	**	010	san bartolomeo (3)	*	023
MONTECCHIO*	**	018	pedicasale	*	008	SAN CARLO	**	032
MONTEFRANCO*	**	019	PIEDILUCO	**	032	san cristoforo	*	013
MONTEGABBIONE*	**	020	pievelunga	*	025	SAN FAUSTINO	*	022
MONTEGIOVE	*	020	piloni	*	008	san faustino (3)	*	023
MONTELEONE D'ORVIETO*	**	021	podere begnami	*	011	san francesco	*	008
montenero	*	004	poderetto	*	009	SAN GEMINI*	***	029
montepulciano	*	029	POGGIO	**	024	san giacomo	*	008
MONTERIVOSO	*	012	poggio	*	031	san giacomo	*	032
MONTERUBIAGLIO	**	010	POGGIO AQUILONE	*	030	san giorgio (4)	*	023
montini	*	022	poggio della fame	*	011	SAN LIBERATO	**	022
MONTORO	**	022	POGGIO LAVARINO	*	032	SAN LIBERATORE	*	032
MORICONE	**	022	POGGIOLO	*	008	SAN LORENZO	*	021
MORRANO NUOVO	*	023	poggio montone	*	023	san lorenzo	*	008
morrano vecchio	*	023	poggio spaccato	*	030	san lorenzo	*	007
MORRE	*	007	polenaco	*	032	SAN MAMILIANO	*	012
morrucce	*	007	POLINO*	**	027	SAN MARINO	*	030

segue TAV. 3 - Località abitate e relativa ampiezza demografica

LOCALITÀ ABITATE	Classi di ampiezza demografica	Codice dei Comuni di appartenenza	LOCALITÀ ABITATE	Classi di ampiezza demografica	Codice dei Comuni di appartenenza	LOCALITÀ ABITATE	Classi di ampiezza demografica	Codice dei Comuni di appartenenza
san silvestro	*	008	SFERRACAVALLO	**	023	tidurano	*	032
santa cristina	*	013	SISMANO	*	033	tiro a segno	*	032
santa maria (1)	*	004	spacconi	*	011	titignano	*	023
SANTA MARIA	**	021	spereto	*	025	TORREORSINA	**	032
SANTA MARIA DELLA NEVE	*	008	STAZIONE DI ALLERONA (1)	**	002	TORRE SAN SEVERO	*	023
santa maria maddalena	*	008	STAZIONE DI ALVIANO	**	003	TOSCOLANO	*	033
sant'andrea	*	032	stazione di castiglione (6)	*	023	trinita'	*	023
sant'antimo	*	031	stifone	*	022	vagli	*	007
SANTA RESTITUTA	*	033	STRONCONE*	**	031	VALENZA	**	032
sant'eufizio	*	022	SUGANO	**	023	vallecupa	*	005
SANT'URBANO	*	022	TAIZZANO	**	022	valleludra	*	005
SAN VENANZO*	**	030	tamburino	*	023	VASCIANO	*	031
SAN VITO	*	022	tarlora	*	021	VASCIGLIANO	**	031
SCHIFANOIA	*	022	tavoletta	*	015	vesca (1)	*	030
scoglio dell'aquilone (2)	*	004	TENAGLIE	**	018	VICENO	**	010
scoppieto	*	007	TERMINE (1)	**	031	VIGNE	**	022
scoppio (2)	*	001	TERNI* (2)	***	032	villanova	*	023
selvarelle alte	*	001	TERRIA	*	012	visciano	*	022
selvarelle basse	*	001	testaccio	*	022	zona industriale	*	023
settecani	*	032	testa di lepre	*	004			

note alle tavole 2 e 3



NOTE PER SINGOLO COMUNE

ACQUASPARTA

- (1) NUCLEO SPECIALE: STABILIMENTO TERMALE.
- (2) NUCLEO SPECIALE: GIA' CENTRO ORA SPOPOLATO.
- (3) FRAZIONE SPECIALE: LAGO DIVISO CON IL COMUNE DI SPOLETO (PERUGIA).

ALLERONA

- (1) CENTRO CONTIGUO AL CENTRO PIANLUNGO DEL COMUNE DI CASTEL VISCARDO.

ALVIANO

- (1) FRAZIONE SPECIALE: PARTE DI BACINO ARTIFICIALE DIVISO TRA PIU' COMUNI.

AMELIA

- (1) NUCLEO SPECIALE: CONVENTO.
- (2) NUCLEO SPECIALE: ALBERGO.

ATTIGLIANO

- (1) FRAZIONE SPECIALE: ISOLA AMMINISTRATIVA.

BASCHI

- (1) NUCLEO SPECIALE: CONVENTO.
- (2) FRAZIONE SPECIALE: LAGO DIVISO CON IL COMUNE DI ORVIETO.

CASTEL VISCARDO

- (1) CENTRO CONTIGUO AL CENTRO STAZIONE DI ALLERONA DEL COMUNE DI ALLERONA.

FABRO

- (1) FRAZIONE SPECIALE: ISOLA AMMINISTRATIVA.

FERENTILLO

- (1) FRAZIONE SPECIALE: TERRITORIO GRAVITANTE SUL COMUNE DI MONTEFRANCO.

GUARDEA

- (1) FRAZIONE SPECIALE: PARTE DI BACINO ARTIFICIALE DIVISO TRA PIU' COMUNI.
- (2) ISOLA AMMINISTRATIVA.
- (3) FRAZIONE SPECIALE: TERRITORIO GRAVITANTE SUL COMUNE DI ALVIANO.

MONTECCHIO

- (1) FRAZIONE SPECIALE: PARTE DI BACINO ARTIFICIALE DIVISO TRA PIU' COMUNI.

MONTEFRANCO

- (1) NUCLEO SPECIALE: CONVENTO.

NARNI

- (1) FRAZIONE SPECIALE: LAGO.

ORVIETO

- (1) FRAZIONE SPECIALE: TERRITORIO GRAVITANTE SUL COMUNE DI CASTEL VISCARDO.
- (2) FRAZIONE SPECIALE: LAGO DIVISO CON IL COMUNE DI BASCHI.
- (3) NUCLEO SPECIALE: CHIESA.
- (4) NUCLEO SPECIALE: CASA DI RIPOSO.
- (5) FRAZIONE SPECIALE: TERRITORIO GRAVITANTE SUL COMUNE DI CASTIGLIONE IN TEVERINA (VITERBO).
- (6) NUCLEO SPECIALE: GIA' CENTRO ORA SPOPOLATO.

OTRICOLI

- (1) ISOLA AMMINISTRATIVA.

PORANO

- (1) NUCLEO SPECIALE: CONVENTO.

SAN VENANZO


- (1) NUCLEO SPECIALE: ESERCIZIO PUBBLICO.

STRONCONE


- (1) CENTRO CONTIGUO AL CENTRO TERNI DEL COMUNE OMONIMO.
- (2) NUCLEO SPECIALE: INSEDIAMENTO RESIDENZIALE CON POPOLAZIONE NON STABILE.

TERNI

- (1) FRAZIONE SPECIALE: LAGO.
- (2) CENTRO CONTIGUO AL CENTRO TERMINE DEL COMUNE DI STRONCONE.
- (3) NUCLEO SPECIALE: CASA DI RIPOSO.
- (4) NUCLEO SPECIALE: CONVENTO.



appendice



A — Variazioni territoriali e di nome nelle circoscrizioni amministrative (1)

(periodo: 25 ottobre 1971 - 24 ottobre 1981)

Comuni	Superficie e popolazione riferite al censimento del 24-10-1971 (Situazione prima della variazione)			VARIAZIONI	Superficie e popolazione riferite al censimento del 24-10-1971 (Situazione dopo la variazione)					
	Superficie ha	Popolazione			Specie e relativo provvedimento	Superficie e popolazione oggetto della variazione		Superficie ha	Popolazione	
		residente	presente			Superficie ha	residente		presente	residente

Provincia di Terni

Montecastrilli	11.375	5.983	5.821	Staccate le frazioni di Avigliano Umbro, Toscolano, Dunarobba, Sismano e S. Restituta erette in comune autonomo con la denominazione di Avigliano Umbro	5.132	2.227	2.165	6.243	3.756	3.656
				(Legge Reg. 2 aprile 1975, n. 20 B.U.R. n. 15 del 9-4-1975)						
Avigliano Umbro	—	—	—	Nuovo comune costituito con le frazioni di Avigliano Umbro, Toscolano, Dunarobba, Sismano e S. Restituta staccate dal comune di Montecastrilli	5.132	2.227	2.165	5.132	2.227	2.165
				(Legge Reg. 2 aprile 1975, n. 20 B.U.R. n. 15 del 9-4-1975)						

B — Zone di territorio in contestazione tra Comuni (2)

Zone di territorio in contestazione			Epoca della contestazione	Comuni interessati alla contestazione	Popolazione residente		Superficie km ²	
Denominazione	Popolazione residente	Superficie km ²			Totale	di cui in zona contestata	Totale	di cui in contestazione

Provincia di Perugia

Zona Fosso di Rigo	4	0,01	1971	Assisi Bastia	24.664 14.988	4 —	186,84 27,62	0,01 —
San Francescuccio	16	0,19	1951	Bastia Assisi	14.988 24.664	10 6	27,62 186,84	— 0,19
Forca d'Acqua Cerasa	—	1,12	1951	Accumoli (RI) Norcia	985 4.767	— —	86,89 274,34	0,88 0,24
Colle Trono	—	0,13	1951	Cittareale (RI) Cascia	707 3.301	— —	58,97 181,09	0,13 —

1) Negativo per la Provincia di Perugia.
2) Negativo per la Provincia di Terni.

