

12°

censimento generale
della popolazione

25 ottobre 1981

Volume III

**popolazione delle frazioni geografiche
e delle località abitate dei comuni**

Fascicoli regionali

13 - ABRUZZI

| | |
|---------------------------------|------|
| ISTITUTO CENTRALE DI STATISTICA | |
| UFF. REGIONALE per la CAMPANIA | |
| BIBLIOTECA | |
| Prot. 7 | Fes. |
| Nepoli 62 | 1986 |



istat

Istituto Centrale di Statistica

roma 1985

Al fine di favorire la diffusione e l'utilizzazione dei dati e delle informazioni, l'ISTAT autorizza la riproduzione parziale o totale del contenuto del presente volume con la citazione della fonte.

Introduzione

| | | |
|---------------------------------|------|------|
| 1. Premessa | pag. | VII |
| 2. Definizioni | » | VIII |
| 3. Diffusione dei dati | » | X |
| 4. Qualità dei dati | » | X |
| 5. Avvertenze particolari | » | XII |

Provincia di L'AQUILA

| | | |
|--|---|----|
| Tavola 1 — Superficie territoriale e densità. Numero delle frazioni geografiche, dei centri e dei nuclei. Popolazione residente per tipo di località abitata | » | 3 |
| Tavola 2 — Altitudine e popolazione residente dei Comuni, delle frazioni geografiche e delle località abitate | » | 5 |
| Tavola 3 — Località abitate e relativa ampiezza demografica | » | 15 |
| Note alle Tavole 2 e 3 | » | 21 |

Provincia di TERAMO

| | | |
|--|---|----|
| Tavola 1 — Superficie territoriale e densità. Numero delle frazioni geografiche, dei centri e dei nuclei. Popolazione residente per tipo di località abitata | » | 27 |
| Tavola 2 — Altitudine e popolazione residente dei Comuni, delle frazioni geografiche e delle località abitate | » | 28 |
| Tavola 3 — Località abitate e relativa ampiezza demografica | » | 34 |
| Note alle Tavole 2 e 3 | » | 41 |

Provincia di PESCARA


| | | |
|--|---|----|
| Tavola 1 — Superficie territoriale e densità. Numero delle frazioni geografiche, dei centri e dei nuclei. Popolazione residente per tipo di località abitata | » | 45 |
| Tavola 2 — Altitudine e popolazione residente dei Comuni, delle frazioni geografiche e delle località abitate | » | 46 |
| Tavola 3 — Località abitate e relativa ampiezza demografica | » | 50 |
| Note alle Tavole 2 e 3 | » | 55 |

Provincia di CHIETI

| | | |
|--|---|----|
| Tavola 1 — Superficie territoriale e densità. Numero delle frazioni geografiche, dei centri e dei nuclei. Popolazione residente per tipo di località abitata | » | 59 |
| Tavola 2 — Altitudine e popolazione residente dei Comuni, delle frazioni geografiche e delle località abitate | » | 61 |
| Tavola 3 — Località abitate e relativa ampiezza demografica | » | 69 |
| Note alle Tavole 2 e 3 | » | 77 |

Appendice

| | | |
|---|---|----|
| A — Variazioni territoriali e di nome nelle circoscrizioni amministrative (periodo: 25 ottobre 1971 - 24 ottobre 1981)..... | » | 81 |
| B — Zone di territorio in contestazione tra i Comuni..... | » | 82 |



introduzione

1. — **PREMESSA**

Il 12° Censimento generale della popolazione e il Censimento generale delle abitazioni sono stati effettuati con riferimento alla data del 25 ottobre 1981, in attuazione della legge 18 dicembre 1980, n. 864 e del relativo regolamento di esecuzione (D.P.R. 28 settembre 1981, n. 542).

Il piano della rilevazione è stato predisposto sulla base delle proposte formulate da un'apposita Commissione di studio istituita presso l'Istituto Centrale di Statistica della quale hanno fatto parte docenti universitari e rappresentanti di Amministrazioni Pubbliche, nonché di vari Enti interessati all'utilizzazione dei dati censuari.

Il piano di pubblicazione, modificato rispetto al 1971, in particolare per quanto riguarda la disponibilità dei risultati in funzione delle diverse aggregazioni territoriali, si articola nel modo seguente:

Volume I — **Primi risultati provinciali e comunali sulla popolazione e sulle abitazioni (Dati provvisori)** (Maggio 1982)

Volume II — **Dati sulle caratteristiche strutturali della popolazione e delle abitazioni**
Tomo 1 — Fascicoli provinciali (95 fascicoli)
Tomo 2 — Fascicoli regionali (20 fascicoli)
Tomo 3 — Fascicolo nazionale

Volume III — **Popolazione delle frazioni geografiche e delle località abitate dei Comuni** (20 fascicoli regionali e 1 fascicolo nazionale).

Volume IV — **Atti del censimento.**

Un apposito volume riporta i dati sulla popolazione residente legale dei singoli Comuni, un altro, infine, sarà dedicato ad una relazione illustrativa ed interpretativa dei risultati censuari.

Il presente fascicolo consta di tre tavole:

Tavola 1 — **Superficie territoriale e densità - Numero delle frazioni geografiche, dei centri e dei nuclei. Popolazione residente per tipo di località abitata.**

Tavola 2 — **Altitudine e popolazione residente dei Comuni, delle frazioni geografiche e delle località abitate.**

Tavola 3 — **Località abitate e relativa ampiezza demografica.**

Qui di seguito vengono riportate ed illustrate le definizioni dei caratteri ai quali si riferiscono i dati contenuti nel fascicolo; allo scopo di assicurare una esatta interpretazione dei dati stessi, vengono, inoltre, fornite avvertenze per alcuni aspetti particolari, nonché talune indicazioni sugli ulteriori canali di accesso all'informazione censuaria e sulla qualità dei risultati.

Per una più completa conoscenza delle modalità tecniche seguite per l'esecuzione del censimento, vedasi il fascicolo dell'Istituto Centrale di Statistica - 12° Censimento della popolazione e 6° Censimento dell'industria, del commercio, dei servizi e dell'artigianato, 25-26 ottobre 1981, *Disposizioni e istruzioni per gli Organi periferici*, Roma 1981.

Le denominazioni e le circoscrizioni territoriali dei Comuni, delle Province e delle Regioni fanno riferimento alla situazione esistente alla data del 25 ottobre 1981 (Cfr. Istituto Centrale di Statistica - *Elenco dei Comuni al 25 ottobre 1981*, Roma 1982).

2. — DEFINIZIONI

2.1 — **Frazioni geografiche e località abitate** - Le frazioni geografiche e le località abitate di ciascun Comune sono quelle individuate e delimitate sul piano topografico formato dai Comuni stessi con le tavolette al 25.000 dell'Istituto Geografico Militare e approvato dall'Istituto Centrale di Statistica (*).

Gli aspetti particolari appresso indicati delle frazioni geografiche e delle località abitate sono posti in evidenza con apposite note alle tavole 2 e 3 di ciascuna Provincia.

2.2 — **Frazione geografica** - Area del territorio comunale comprendente almeno un centro abitato, nonché nuclei abitati e case sparse gravitanti sul centro o sui centri abitati. Sono considerate, inoltre, frazioni geografiche a se stanti, anche se disabitate:

a) le isole amministrative, cioè le parti di territorio comunale circondate interamente dal territorio di altro o altri Comuni, e le isole marittime o lacuali;

b) le zone di territorio che hanno il proprio luogo di raccolta nel territorio di altro Comune, anche se comprendono centri temporanei;

c) le zone di territorio di alta montagna completamente disabitate, le paludi, gli acquitrini e i laghi appartenenti ad un solo Comune, purché di una certa ampiezza;

d) la parte di lago spettante a ciascun Comune, qualora il lago risulti diviso tra più Comuni;

e) le zone di territorio in contestazione tra due o più Comuni.

2.3 — **Località abitata** - Area più o meno vasta di territorio, conosciuta di norma con un nome proprio, sulla quale sono situate una o più case raggruppate o sparse.

I tipi di località considerati sono: il centro abitato, il nucleo abitato, le case sparse.

(*) Le istruzioni per la formazione del piano topografico sono riportate in allegato al fascicolo dell'Istituto Centrale di Statistica « Anagrafe della popolazione » - Metodi e Norme - Serie B, n. 18 - giugno 1979.

— *Centro abitato*: aggregato di case contigue o vicine con interposte strade, piazze e simili, o comunque brevi soluzioni di continuità, caratterizzato dall'esistenza di servizi od esercizi pubblici determinanti un luogo di raccolta ove sogliono concorrere anche gli abitanti dei luoghi vicini per ragioni di culto, istruzione, affari, approvvigionamenti e simili.

Sono considerate «centri abitati temporanei» le località turistiche, di cura e villeggiatura non abitate continuativamente aventi, però, nel periodo di attività stagionale, i requisiti del centro abitato.

— *Nucleo abitato*: aggregato di case contigue o vicine, con almeno cinque famiglie residenti, privo del luogo di raccolta che caratterizza il centro abitato. Il carattere di nucleo abitato è, inoltre, riconosciuto:

a) al gruppo, anche minimo, di case situate in zona montana, quando vi abitino almeno due famiglie e le condizioni della viabilità siano tali da rendere difficili e comunque non frequenti i rapporti con le altre località abitate;

b) all'aggregato di case (dirute e non dirute) in zona montana, già sede di popolazione e, alla data del censimento, completamente o parzialmente disabitato per il noto fenomeno dello spopolamento montano;

c) ai fabbricati di aziende agricole e zootecniche (cascine, fattorie, masserie, ecc), anche se costituiti da una sola unità, purché il numero delle famiglie ivi abitanti non sia inferiore a cinque;

d) ai conventi, alle case di cura, alle colonie climatiche e sanatoriali, agli orfanotrofi, alle case di correzione, alle scuole-convitto situati in aperta campagna;

e) agli edifici distanti da centri e nuclei abitati, con servizi od esercizi pubblici (stazione ferroviaria, centrale idroelettrica, spaccio, chiesa, ecc.), purché negli stessi o nelle eventuali case prossime, da comprendere nel nucleo, abitino almeno due famiglie;

f) agli aggregati di case con popolazione non stabile, di case, cioè, adibite quasi esclusivamente a residenza secondaria, anche se, alla data del censimento, completamente o parzialmente disabitate.

— *Case sparse*: case disseminate per la campagna o situate lungo strade e tali da non poter costituire nemmeno un nucleo abitato.

I centri e i nuclei abitati possono risultare costituiti da case situate nel territorio di due o più Comuni confinanti; in tal caso, ferma restando la competenza territoriale dei Comuni, gli agglomerati di case al di qua e al di là della linea di confine sono considerati centri abitati o nuclei abitati tra loro contigui.

2.4 — Popolazione residente - La popolazione residente di ciascun Comune è costituita dalle persone aventi dimora abituale nel Comune ed ivi presenti alla data del censimento e dalle persone aventi anch'esse dimora abituale nel Comune, ma che alla data del censimento risultavano assenti per uno dei seguenti motivi:

— emigrazione in altro Comune o all'estero, nel caso si tratti di emigrazione per l'esercizio di occupazioni stagionali o temporanee;

— servizio di leva, di richiamo alle armi, di volontariato;

— istruzione, noviziato religioso;

— ricovero in istituti di cura, di qualsiasi natura, purché la permanenza nel Comune di temporanea presenza non superi i due anni;

— detenzione in attesa di giudizio, condanna inferiore a cinque anni, obbligo di soggiorno per misura di prevenzione, rieducazione, purché la permanenza nel Comune di temporanea presenza non superi i cinque anni;

- affari, turismo, breve cura e simili;
- servizio statale all'estero;
- missione fuori sede, compresa la frequenza di corsi di qualificazione o aggiornamento professionali, nonché di avanzamento;
- imbarco su navi della marina militare e mercantile.

La popolazione residente, a norma dell'art. 2 del D.P.R. 542 del 28 settembre 1981, è considerata popolazione legale. Il relativo ammontare per Comuni, Province e Stato è pubblicato sulla G.U. n. 95 del 7 aprile 1983, Supplemento ordinario n. 17.

3. — DIFFUSIONE DEI DATI

Allo scopo di favorire un'ampia utilizzazione dei dati raccolti con il censimento si precisa quanto segue:

- le tavole pubblicate nel presente fascicolo possono essere fornite su nastro magnetico;
- le richieste comportano il rimborso delle spese vive sostenute per l'approntamento del supporto e devono essere inoltrate a: Istituto Centrale di Statistica, Servizio Censimenti, Reparto Cens/D, via Cesare Balbo n. 16 - 00100 Roma.

4. — QUALITÀ DEI DATI

4.1 — **Generalità** - Il problema del controllo della qualità dei dati, che costituisce una delle fasi più delicate di ogni indagine statistica, si presenta ancor più accentuato in occasione delle operazioni censuarie, dalla raccolta dei dati alla pubblicazione dei risultati.

Circa la procedura di controllo che l'Istituto ha adottato nelle varie fasi delle operazioni censuarie per assicurare in generale il più alto livello di attendibilità e coerenza dei risultati, si rimanda all'introduzione al Volume II (paragrafo 5), *Dati sulle caratteristiche strutturali della popolazione e delle abitazioni*.

Qui di seguito si accenna brevemente alle operazioni di verifica effettuate per assicurare, nei limiti del possibile, la necessaria accuratezza nella delimitazione delle frazioni geografiche e delle località abitate e il più alto grado di esattezza dei dati sulla relativa popolazione residente.

4.2 — **Frazioni geografiche** - Occorre precisare che le frazioni geografiche sono entità statistiche di studio dell'assetto della popolazione sul territorio. Esse non interferiscono con altre ripartizioni d'ordine politico-amministrativo del territorio comunale.

Poiché le frazioni geografiche sono determinate dall'attrazione che i centri abitati — in quanto dotati di servizi ed esercizi pubblici — esplicano nei confronti della popolazione delle località vicine di grado inferiore (nuclei abitati e case sparse), ne consegue che la loro individuazione dipende, oltre che dalla configurazione fisica dei luoghi, anche dalle strutture urbanistiche che variano più o meno intensamente nel corso del tempo.

Al riguardo deve essere rilevato che le trasformazioni intervenute nella realtà urbanistica, rispetto al passato censimento, hanno comportato l'eliminazione di un certo numero di frazioni geografiche.

In genere si è trattato di frazioni geografiche che avevano perduto l'individualità propria della frazione geografica. Ciò è avvenuto di norma a causa dello sviluppo dell'attività edilizia, che ha determinato il congiungimento di centri abitati prima a se stanti o che, comunque, ha modificato l'assetto della popolazione sul territorio.

Talora, pur essendo la situazione urbanistica rimasta immutata, si è reso necessario eliminare alcune frazioni geografiche in quanto esse sono risultate prive dei requisiti richiesti.

4.3 — Località abitate - Particolare cura è stata posta nel verificare che la rappresentazione cartografica dei centri e dei nuclei abitati corrispondesse al loro effettivo sviluppo edilizio. Nei casi di mancato aggiornamento delle tavolette al 25.000 si è provveduto a richiedere ai Comuni planimetrie e rilievi recenti del territorio comunale, al fine di perfezionare le delimitazioni delle località abitate con riferimento alla continuità fisica dei rispettivi aggregati abitativi.

4.4 — Determinazione della popolazione per frazioni geografiche e località abitate - La determinazione dei dati sulla popolazione per frazioni geografiche e località abitate ha richiesto un complesso lavoro di revisione delle risultanze censuarie. Hanno formato oggetto di approfondito esame comparativo i seguenti elaborati censuari:

a) cartografia (tavolette I.G.M. al 25.000) contenente le delimitazioni delle circoscrizioni territoriali dei Comuni, nonché le delimitazioni delle frazioni geografiche e delle località abitate: trattasi dei piani topografici del censimento redatti dai Comuni ed approvati dall'Istituto Centrale di Statistica;

b) cartografia contenente le delimitazioni delle sezioni di censimento (terzo esemplare dei piani topografici e/o altra cartografia a scala maggiore);

c) tabulati contenenti i toponimi delle frazioni geografiche e delle località abitate con i relativi dati di altitudine;

d) stati di sezione definitivi: trattasi dei modelli ISTAT/CP/9 contenenti l'elenco dei fogli di famiglia e di convivenza secondo la frazione geografica e la singola località di appartenenza e con l'indicazione delle principali notizie sulla popolazione e sulle abitazioni;

e) tabulati contenenti la popolazione di ciascuna sezione di censimento per tipo di località abitata: trattasi di tabulati ottenuti dallo spoglio meccanografico dei fogli di famiglia e di convivenza in funzione del quesito sul tipo di località abitata (centro abitato, nucleo abitato, case sparse).

L'esame comparativo delle due serie di cartografia ha avuto lo scopo di verificare la regolarità delle delimitazioni delle sezioni di censimento rispetto alle delimitazioni delle frazioni geografiche e delle località abitate. Al riguardo occorre ricordare che la suddivisione del territorio comunale in sezioni di censimento doveva rispondere ai seguenti criteri:

— le sezioni di censimento dovevano essere costituite nell'ambito di ciascuna frazione geografica e/o circoscrizione amministrativa;

— una sezione di censimento non doveva comprendere più centri abitati o più nuclei abitati, ma un solo centro abitato o un solo nucleo abitato;

— mentre un centro abitato poteva essere scomposto in più sezioni di censimento in considerazione della sua dimensione, un nucleo abitato non doveva mai essere scisso in più sezioni di censimento;

— per le case sparse dovevano essere costituite preferibilmente sezioni di censimento a sé stanti, a meno che non si fosse trattato di: 1) case sparse che, tenuto conto del carattere urbanizzato del territorio in cui insistevano, potevano essere considerate come una appendice dei centri abitati vicini; in tal caso era opportuno che le case sparse fossero comprese nella stessa sezione di censimento relativa al centro abitato su cui gravitavano, pur conservando la qualificazione di case sparse che loro compete in conseguenza della dislocazione abbastanza distanziata l'una dall'altra; 2) case sparse situate in una contrada di cui faceva parte anche un centro o un nucleo abitato; in tal caso, al fine di conservare l'unitarietà della contrada, poteva essere utile comprendere nella stessa sezione di censimento relativa al centro o al nucleo abitato anche le case sparse circoscrive.

Una volta verificata la configurazione delle sezioni di censimento rispetto alle frazioni geografiche e alle località abitate, è stato effettuato un ulteriore controllo per accertare che tutte le frazioni geografiche e località abitate rappresentate sulla cartografia e già registrate su nastro magnetico trovassero esatta corrispondenza con quelle elencate sugli stati di sezione definitivi di cui al punto *d*). In tutti i casi di mancata corrispondenza si è provveduto a sviluppare una serie di contatti con i Comuni interessati, prevalentemente tramite telefono, invio di lettere e visite in loco, per concordare le rettifiche da apportare ai piani topografici e/o ai modelli ISTAT/CP/9 in ordine alla distribuzione dei fogli di famiglia e di convivenza per frazioni geografiche e località abitate.

Le risultanze dei modelli ISTAT/CP/9 come sopra corretti sono state messe a confronto con i dati sulla popolazione residente per sezione di censimento e per tipo di località abitata contenuti nel tabulato di cui al punto *e*).

L'anzidetto confronto ha consentito di individuare sul tabulato stesso:

f) le sezioni del censimento che discordavano dai modelli ISTAT/CP/9 quanto alla distribuzione della popolazione per tipo di località abitata;

g) le sezioni di censimento in ciascuna delle quali erano state comprese, in contrasto con le disposizioni impartite dall'Istituto Centrale di Statistica, più località abitate dello stesso tipo (più centri abitati o più nuclei abitati).

Nelle sezioni di censimento di cui al punto *f*) sono stati rettificati i dati di popolazione per tipo di località abitata in base alle risultanze dei modelli ISTAT/CP/9.

Le sezioni di censimento di cui al punto *g*) sono state scisse in tante sezioni quante erano le località abitate dello stesso tipo in esse comprese, allo scopo di poter stabilire una correlazione biunivoca tra sezioni di censimento e località abitate.

Si è, quindi, proceduto alla codificazione e registrazione delle sezioni di censimento con i dati del tabulato di cui al punto *e*), in modo che ad ogni sezione di censimento fossero abbinati i codici della frazione geografica e della località abitata corrispondenti.

Dall'abbinamento del *file* delle frazioni geografiche e delle località abitate con il *file* delle sezioni di censimento come sopra codificate e registrate è stato ottenuto il nastro contenente i dati di popolazione residente e di altitudine delle frazioni geografiche e delle località abitate dei Comuni contenuti nella presente pubblicazione.

È appena il caso di avvertire che lo stabilito collegamento delle sezioni di censimento con le corrispondenti frazioni geografiche e località abitate potrà essere utilizzato per disaggregare meccanicamente i dati censuari secondo le anzidette entità territoriali sub-comunali.

5. — AVVERTENZE PARTICOLARI

5.1 — **Caratteri tipografici:** per facilitare la lettura, le denominazioni delle entità territoriali considerate nelle tavole 2 e 3, sono state evidenziate con caratteri tipografici differenti e precisamente: COMUNI in maiuscolo nero, FRAZIONI GEOGRAFICHE in maiuscolo chiaro, CENTRI ABITATI in maiuscolo chiaro di corpo più piccolo, NUCLEI ABITATI in minuscolo chiaro, CASE SPARSE in minuscolo inclinato chiaro.

5.2 — **Altitudine:** per i Comuni e le frazioni geografiche è stata indicata l'altitudine massima e minima del rispettivo territorio; tali valori sono stati determinati prescindendo dalle altitudini concernenti le zone di territorio in contestazione fra Comuni.

L'altitudine dei centri abitati si riferisce al principale luogo di raccolta (di norma la piazza del municipio o della chiesa parrocchiale o del mercato); l'altitudine dei nuclei abitati fa riferimento ad un punto intermedio del terreno su cui sorgono le case dei nuclei stessi.

5.3 — **Casa comunale:** la località abitata (generalmente il centro capoluogo) ove è situata la casa comunale, è contrassegnata con asterisco.

5.4 — **Elenco in ordine alfabetico delle località abitate** - In considerazione della rilevanza giuridica che varie disposizioni di legge o regolamentari attribuiscono all'entità della popolazione delle località abitate (cfr., ad esempio, Provvedimento C.I.P. n. 949 dell'11/11/1961 - Contributi di allacciamento per l'energia elettrica; legge 8/3/1968 n. 221 - Provvedimenti a favore dei farmacisti rurali; D.P.R. 27/10/1976 n. 800 - Norme in materia di tariffe telefoniche), si è ritenuto opportuno fornire, con la tavola 3, l'elenco completo in ordine alfabetico delle località abitate di ciascuna Provincia con l'indicazione sia delle classi di ampiezza demografica, sia dei Comuni di appartenenza mediante i codici meccanografici dei Comuni stessi (cfr. tavola 1). Le classi di ampiezza demografica considerate sono state indicate come segue:

* fino a 199 abitanti

** da 200 a 1999 abitanti

*** 2000 abitanti ed oltre.

5.5 — **Variazioni territoriali:** l'elenco dei Comuni che hanno subito variazioni territoriali e di nome tra il 1971 e il 1981 è riportato in Appendice (parte A).

5.6 — **Superficie territoriale:** i dati della superficie territoriale dei Comuni sono stati forniti dagli Uffici Tecnici Erariali; si fa presente che eventuali variazioni di superficie di minima entità non segnalate in Appendice sono conseguenti a verifiche periodiche effettuate dagli stessi Uffici Tecnici Erariali.

5.7 — **Territori in contestazione** - Premesso che, allo scopo di evitare omissioni o duplicazioni, la rilevazione censuaria nei territori in contestazione tra due o più Comuni è stata affidata ad uno solo dei Comuni interessati, occorre precisare quanto segue:


a) permanendo irrisolta la controversia territoriale, i territori in contestazione sono stati riportati sulla Tav. 2 in corrispondenza di ciascuno dei Comuni interessati; ovviamente, ai fini del calcolo del numero delle frazioni geografiche, dei centri abitati e dei nuclei abitati, riportato nella Tav. 1, essi sono stati considerati una sola volta e, precisamente, nell'ambito del Comune incaricato della rilevazione censuaria;

b) le controversie insorte in ordine all'appartenenza all'uno o all'altro Comune della popolazione residente nei territori oggetto di contestazione sono state risolte in base alle risultanze anagrafiche, nel senso che sono state computate nella popolazione di ciascun Comune le famiglie che risultavano di fatto iscritte nella rispettiva anagrafe della popolazione residente;

c) le superfici delle zone di territorio in contestazione, riportate in Appendice (parte B), costituiscono un « di cui » delle superfici totali dei Comuni.


Ai fini dell'imputazione delle superfici contestate alla superficie totale dell'uno o dell'altro Comune interessato, si è avuto riguardo alle circoscrizioni comunali quali risultano delimitate sulle carte topografiche al 25.000 edite dall'Istituto Geografico Militare, nel presupposto che tali circoscrizioni facciano riferimento alle medesime risultanze catastali da cui sono desunte le superfici dei Comuni.

In mancanza di altro valido criterio, l'attribuzione delle superfici contestate è stata necessariamente omessa nei pochi casi in cui i confini comunali sono rimasti indefiniti anche sulla cartografia I.G.M.



tavole

PROVINCIA DI L'AQUILA



TAV. 1 - Superficie territoriale e densità - Numero delle frazioni geografiche, dei centri e dei nuclei
Popolazione residente per tipo di località abitata

| Codice dei Comuni | COMUNI | Superficie territoriale km ² | Popolazione residente | Densità ab/km ² | FRAZIONI GEOGRAFICHE numero | LOCALITÀ ABITATE | | | | | |
|-------------------|----------------------------------|--|-----------------------|-------------------------------|--------------------------------|------------------|---------------|----------------------------|-----------|--------------|--------------|
| | | | | | | Centri | | | Nuclei | | Case sparse |
| | | | | | | Numero | Popolazione | % su popolazione residente | Numero | Popolazione | Popolazione |
| 001 | ACCIANO | 32,36 | 742 | 23 | 1 | 5 | 742 | 100 | — | — | — |
| 002 | AIELLI | 34,70 | 1.414 | 41 | 3 | 3 | 1.370 | 97 | — | — | 44 |
| 003 | ALFEDENA | 40,27 | 740 | 18 | 3 | 1 | 737 | 100 | — | — | 3 |
| 004 | ANVERSA DEGLI ABRUZZI | 31,78 | 532 | 17 | 3 | 2 | 532 | 100 | — | — | — |
| 005 | ATELETA | 41,69 | 1.513 | 36 | 4 | 4 | 1.457 | 96 | 1 | 56 | — |
| 006 | AVEZZANO | 104,04 | 33.885 | 326 | 3 | 7 | 33.660 | 99 | 3 | 61 | 164 |
| 007 | BALSORANO | 58,01 | 3.752 | 65 | 5 | 3 | 2.566 | 68 | 17 | 1.051 | 135 |
| 008 | BARETE | 24,33 | 628 | 26 | 2 | 6 | 603 | 96 | — | — | 25 |
| 009 | BARISCIANO | 78,56 | 1.685 | 21 | 4 | 3 | 1.584 | 94 | 1 | 93 | 8 |
| 010 | BARREA | 86,96 | 948 | 11 | 5 | 1 | 806 | 85 | — | — | 142 |
| 011 | BISEGNA | 46,15 | 634 | 14 | 3 | 2 | 634 | 100 | — | — | — |
| 012 | BUGNARA | 25,77 | 1.156 | 45 | 2 | 2 | 890 | 77 | 4 | 129 | 137 |
| 013 | CAGNANO AMITERNO | 60,24 | 1.810 | 30 | 6 | 5 | 1.783 | 99 | — | — | 27 |
| 014 | CALASCIO | 39,84 | 299 | 8 | 2 | 1 | 299 | 100 | — | — | — |
| 015 | CAMPO DI GIOVE | 30,45 | 935 | 31 | 2 | 1 | 907 | 97 | 1 | 28 | — |
| 016 | CAMPOTOSTO | 51,58 | 1.036 | 20 | 6 | 4 | 996 | 96 | 1 | 19 | 21 |
| 017 | CANISTRO | 15,78 | 1.075 | 68 | 5 | 2 | 1.046 | 97 | — | — | 29 |
| 018 | CANSANO | 40,21 | 430 | 11 | 3 | 1 | 414 | 96 | 1 | 16 | — |
| 019 | CAPESTRANO | 43,08 | 1.281 | 30 | 2 | 2 | 1.091 | 85 | 2 | 137 | 53 |
| 020 | CAPISTRELLO | 60,85 | 5.525 | 91 | 4 | 3 | 5.363 | 97 | 1 | 72 | 90 |
| 021 | CAPITIGNANO | 30,63 | 797 | 26 | 3 | 6 | 797 | 100 | — | — | — |
| 022 | CAPORCIANO | 18,29 | 334 | 18 | 2 | 2 | 334 | 100 | — | — | — |
| 023 | CAPPADOCIA | 67,42 | 816 | 12 | 7 | 3 | 816 | 100 | 1 | — | — |
| 024 | CARAPELLE CALVISIO | 14,48 | 144 | 10 | 2 | 1 | 144 | 100 | — | — | — |
| 025 | CARSOLI | 95,27 | 4.682 | 49 | 8 | 9 | 4.566 | 98 | — | — | 116 |
| 026 | CASTEL DEL MONTE | 57,83 | 827 | 14 | 2 | 1 | 827 | 100 | — | — | — |
| 027 | CASTEL DI IERI | 18,79 | 518 | 28 | 1 | 1 | 507 | 98 | — | — | 11 |
| 028 | CASTEL DI SANGRO | 84,05 | 5.198 | 62 | 3 | 2 | 5.027 | 97 | — | — | 171 |
| 029 | CASTELLAFIUME | 24,61 | 974 | 40 | 2 | 2 | 974 | 100 | — | — | — |
| 030 | CASTELVECCHIO CALVISIO | 15,09 | 360 | 24 | 2 | 1 | 360 | 100 | — | — | — |
| 031 | CASTELVECCHIO SUBEQUO | 19,23 | 1.547 | 80 | 1 | 1 | 1.530 | 99 | — | — | 17 |
| 032 | CELANO | 91,77 | 10.429 | 114 | 3 | 3 | 10.317 | 99 | — | — | 112 |
| 033 | CERCHIO | 20,11 | 1.770 | 88 | 2 | 1 | 1.753 | 99 | — | — | 17 |
| 034 | CIVITA D'ANTINO | 29,11 | 1.031 | 35 | 4 | 3 | 869 | 84 | 6 | 98 | 64 |
| 035 | CIVITELLA ALFEDENA | 29,50 | 323 | 11 | 4 | 1 | 323 | 100 | — | — | — |
| 036 | CIVITELLA ROVETO | 45,35 | 2.911 | 64 | 4 | 2 | 2.444 | 84 | 5 | 300 | 167 |
| 037 | COCULLO | 31,72 | 513 | 16 | 3 | 2 | 513 | 100 | — | — | — |
| 038 | COLLARMELE | 23,70 | 1.016 | 43 | 1 | 1 | 1.016 | 100 | — | — | — |
| 039 | COLLELONGO | 57,17 | 1.706 | 30 | 3 | 1 | 1.706 | 100 | — | — | — |
| 040 | COLLEPIETRO | 15,24 | 390 | 26 | 1 | 1 | 390 | 100 | — | — | — |
| 041 | CORFINIO | 18,21 | 1.004 | 55 | 2 | 1 | 966 | 96 | — | — | 38 |
| 042 | FAGNANO ALTO | 24,48 | 649 | 27 | 2 | 10 | 649 | 100 | — | — | — |
| 043 | FONTECCHIO | 16,89 | 438 | 26 | 1 | 2 | 435 | 99 | — | — | 3 |
| 044 | FOSSA | 8,63 | 652 | 76 | 1 | 1 | 633 | 97 | 1 | 19 | — |
| 045 | GAGLIANO ATERNO | 33,36 | 478 | 14 | 3 | 1 | 478 | 100 | — | — | — |
| 046 | GIOIA DEI MARSÌ | 63,39 | 2.389 | 38 | 3 | 1 | 2.376 | 99 | 1 | 11 | 2 |
| 047 | GORIANO SICOLI | 21,77 | 751 | 34 | 1 | 1 | 734 | 98 | — | — | 17 |
| 048 | INTRODACQUA | 36,97 | 1.593 | 43 | 2 | 1 | 1.096 | 69 | 9 | 369 | 128 |
| 049 | L'AQUILA | 466,96 | 63.678 | 136 | 5 | 38 | 57.260 | 90 | 27 | 1.816 | 4.602 |
| 050 | LECCE NEI MARSÌ | 65,98 | 1.739 | 26 | 3 | 1 | 1.739 | 100 | — | — | — |
| 051 | LUCO DEI MARSÌ | 44,59 | 5.038 | 113 | 2 | 1 | 4.838 | 96 | 1 | 55 | 145 |
| 052 | LUCOLI | 109,74 | 1.278 | 12 | 7 | 10 | 1.232 | 96 | 1 | — | 46 |
| 053 | MAGLIANO DE' MARSÌ | 67,96 | 3.188 | 47 | 5 | 3 | 3.159 | 99 | 1 | 21 | 8 |
| 054 | MASSA D'ALBE | 68,47 | 1.151 | 17 | 3 | 2 | 977 | 85 | 2 | 115 | 59 |
| 055 | MOLINA ATERNO | 11,84 | 653 | 55 | 2 | 1 | 627 | 96 | 1 | 26 | — |
| 056 | MONTEREALE | 104,39 | 3.391 | 32 | 7 | 19 | 3.269 | 96 | 3 | 68 | 54 |
| 057 | MORINO | 52,58 | 1.590 | 30 | 3 | 3 | 1.170 | 74 | 4 | 265 | 155 |
| 058 | NAVELLI | 42,12 | 822 | 20 | 2 | 2 | 819 | 100 | — | — | 3 |
| 059 | OCRE | 23,54 | 887 | 38 | 3 | 5 | 852 | 96 | 1 | 1 | 34 |
| 060 | OFENA | 36,72 | 893 | 24 | 2 | 1 | 803 | 90 | 3 | 78 | 12 |

segue TAV. 1 - Superficie territoriale e densità - Numero delle frazioni geografiche, dei centri e dei nuclei
Popolazione residente per tipo di località abitata

| Codice dei Comuni | COMUNI | Superficie territoriale km ² | Popolazione residente | Densità ab/km ² | FRAZIONI GEOGRAFICHE numero | LOCALITÀ ABITATE | | | | | |
|-------------------|---|--|-----------------------|-------------------------------|--------------------------------|------------------|----------------|----------------------------|------------|--------------|--------------|
| | | | | | | Centri | | | Nuclei | | Case sparse |
| | | | | | | Numero | Popolazione | % su popolazione residente | Numero | Popolazione | Popolazione |
| 061 | OPI | 49,37 | 518 | 10 | 3 | 1 | 432 | 83 | 1 | 59 | 27 |
| 062 | ORICOLA | 18,40 | 792 | 43 | 2 | 2 | 537 | 68 | 3 | 172 | 83 |
| 063 | ORTONA DEI MARSÌ | 52,66 | 1.290 | 24 | 6 | 4 | 1.105 | 86 | 4 | 168 | 17 |
| 064 | ORTUCCHIO | 35,62 | 1.874 | 53 | 2 | 1 | 1.874 | 100 | — | — | — |
| 065 | OVINDOLI | 58,84 | 1.244 | 21 | 5 | 3 | 1.212 | 97 | 1 | 25 | 7 |
| 066 | PACENTRO | 71,99 | 1.598 | 22 | 4 | 1 | 1.570 | 98 | — | — | 28 |
| 067 | PERETO | 41,11 | 584 | 14 | 3 | 1 | 583 | 100 | 1 | 1 | — |
| 068 | PESCASSEROLI | 92,54 | 2.208 | 24 | 5 | 1 | 2.208 | 100 | 1 | — | — |
| 069 | PESCINA | 37,51 | 4.460 | 119 | 5 | 2 | 4.404 | 99 | — | — | 56 |
| 070 | PESCOCOSTANZO | 52,25 | 1.400 | 27 | 4 | 1 | 1.392 | 99 | — | — | 8 |
| 071 | PETTORANO SUL GIZIO | 62,38 | 1.438 | 23 | 3 | 2 | 1.045 | 73 | 4 | 147 | 246 |
| 072 | PIZZOLI | 56,11 | 2.542 | 45 | 3 | 2 | 2.526 | 99 | — | — | 16 |
| 073 | POGGIO PICENZE | 11,62 | 857 | 74 | 1 | 1 | 857 | 100 | — | — | — |
| 074 | PRATA D'ANSIDONIA | 19,66 | 656 | 33 | 3 | 3 | 656 | 100 | — | — | — |
| 075 | PRATOLA PELIGNA | 28,27 | 7.866 | 278 | 3 | 2 | 7.664 | 97 | 2 | 132 | 70 |
| 076 | PREZZA | 19,71 | 1.249 | 63 | 3 | 2 | 1.222 | 98 | — | — | 27 |
| 077 | RAIANO | 29,10 | 2.565 | 88 | 2 | 1 | 2.565 | 100 | — | — | — |
| 078 | RIVISONDOLI | 31,65 | 897 | 28 | 4 | 1 | 885 | 99 | — | — | 12 |
| 079 | ROCCACASALE | 17,23 | 826 | 48 | 2 | 1 | 797 | 96 | — | — | 29 |
| 080 | ROCCA DI BOTTE | 29,77 | 429 | 14 | 3 | 1 | 381 | 89 | 2 | 27 | 21 |
| 081 | ROCCA DI CAMBIO | 27,62 | 506 | 18 | 1 | 1 | 503 | 99 | 1 | 2 | 1 |
| 082 | ROCCA DI MEZZO | 87,14 | 1.722 | 20 | 6 | 4 | 1.693 | 98 | 2 | — | 29 |
| 083 | ROCCA PIA | 44,80 | 280 | 6 | 3 | 1 | 280 | 100 | — | — | — |
| 084 | ROCCARASO | 49,95 | 1.616 | 32 | 4 | 3 | 1.567 | 97 | — | — | 49 |
| 085 | SAN BENEDETTO DEI MARSÌ | 25,25 | 3.879 | 154 | 1 | 1 | 3.879 | 100 | — | — | — |
| 086 | SAN BENEDETTO IN PERILLIS | 19,01 | 228 | 12 | 1 | 1 | 228 | 100 | — | — | — |
| 087 | SAN DEMETRIO NE' VESTINI | 16,33 | 1.496 | 92 | 2 | 2 | 1.414 | 95 | 1 | 64 | 18 |
| 088 | SAN PIO DELLE CAMERE | 17,27 | 592 | 34 | 2 | 2 | 552 | 93 | — | — | 40 |
| 089 | SANTE MARIE | 40,06 | 1.780 | 44 | 5 | 7 | 1.714 | 96 | 2 | 43 | 23 |
| 090 | SANT'EUSANIO FORCONESE | 7,97 | 471 | 59 | 2 | 2 | 471 | 100 | — | — | — |
| 091 | SANTO STEFANO DI SESSANIO | 33,29 | 199 | 6 | 2 | 1 | 199 | 100 | — | — | — |
| 092 | SAN VINCENZO VALLE ROVETO | 43,37 | 3.044 | 70 | 11 | 8 | 2.952 | 97 | 1 | 49 | 43 |
| 093 | SCANNO | 134,04 | 2.642 | 20 | 6 | 2 | 2.636 | 100 | — | — | 6 |
| 094 | SCONTRONE | 21,38 | 547 | 26 | 3 | 2 | 538 | 98 | — | — | 9 |
| 095 | SCOPPITO | 53,04 | 1.994 | 38 | 6 | 12 | 1.719 | 86 | 3 | 149 | 126 |
| 096 | SCURCOLA MARSICANA | 30,01 | 2.180 | 73 | 2 | 2 | 2.050 | 94 | — | — | 130 |
| 097 | SECINARO | 32,05 | 765 | 24 | 2 | 1 | 765 | 100 | — | — | — |
| 098 | SULMONA | 58,33 | 23.736 | 407 | 5 | 3 | 22.666 | 95 | 11 | 754 | 316 |
| 099 | TAGLIACOZZO | 89,40 | 6.430 | 72 | 6 | 12 | 5.975 | 93 | 4 | 219 | 236 |
| 100 | TIONE DEGLI ABRUZZI | 40,24 | 596 | 15 | 3 | 3 | 587 | 98 | — | — | 9 |
| 101 | TORNIMPARTE | 65,87 | 2.944 | 45 | 6 | 8 | 2.263 | 77 | 9 | 648 | 33 |
| 102 | TRASACCO | 51,41 | 5.594 | 109 | 1 | 1 | 5.362 | 96 | — | — | 232 |
| 103 | VILLALAGO | 35,29 | 803 | 23 | 3 | 1 | 803 | 100 | — | — | — |
| 104 | VILLA SANTA LUCIA DEGLI ABRUZZI | 27,67 | 424 | 15 | 3 | 2 | 424 | 100 | — | — | — |
| 105 | VILLA SANT'ANGELO | 5,26 | 503 | 96 | 1 | 2 | 497 | 99 | — | — | 6 |
| 106 | VILLAVALLELONGA | 73,44 | 1.095 | 15 | 3 | 1 | 1.095 | 100 | — | — | — |
| 107 | VILLETTA BARREA | 20,54 | 622 | 30 | 4 | 1 | 622 | 100 | — | — | — |
| 108 | VITTORITO | 14,04 | 1.193 | 85 | 1 | 1 | 1.193 | 100 | — | — | — |
| | PROVINCIA | 5.034,46 | 291.742 | 58 | 346 | 326 | 275.367 | 94 | 152 | 7.563 | 8.812 |

TAV. 2 - Altitudine e popolazione residente dei Comuni, delle frazioni geografiche e delle località abitate

| COMUNI FRAZIONI GEOGRAFICHE LOCALITÀ ABITATE | Altitudine <i>m</i> | Popolazione residente | COMUNI FRAZIONI GEOGRAFICHE LOCALITÀ ABITATE | Altitudine <i>m</i> | Popolazione residente | COMUNI FRAZIONI GEOGRAFICHE LOCALITÀ ABITATE | Altitudine <i>m</i> | Popolazione residente |
|--|------------------------|--------------------------|--|------------------------|--------------------------|--|------------------------|--------------------------|
| ACCIANO | 1.303/450 | 742 | AVEZZANO | 1.398/652 | 33.885 | COLLI | 1.133/705 | 133 |
| ACCIANO | 1.303/450 | 742 | AVEZZANO | 1.398/652 | 33.083 | COLLI | 860 | 43 |
| ACCIANO* | 600 | 301 | ANTROSANO | 780 | 443 | SAN SABINO - BASANELLO | 830 | 41 |
| BEFFI | 645 | 97 | AVEZZANO* | 695 | 30.227 | TEORA | 730 | 49 |
| ROCCAPRETURO | 751 | 221 | BORGIO VIA NUOVA | 660 | 315 | <i>case sparse</i> | — | — |
| SAN LORENZO | 570 | 22 | CASE INCILE | 667 | 258 | BARISCIANO | 1.965/568 | 1.685 |
| SUCCIANO | 630 | 101 | PATERNO | 696 | 1.615 | BARISCIANO | 1.623/786 | 1.230 |
| <i>case sparse</i> | — | — | madonna pietracquaria (1) | 957 | 9 | BARISCIANO* | 940 | 1.223 |
| AIELLI | 1.818/650 | 1.414 | pozzone | 659 | 30 | <i>case sparse</i> | — | 7 |
| AIELLI | 1.400/781 | 797 | trara | 666 | 22 | CAMARDA (1) | 1.300/1.225 | — |
| AIELLI* | 1.021 | 797 | <i>case sparse</i> | — | 164 | <i>case sparse</i> | — | — |
| <i>case sparse</i> | — | — | CASTELNUOVO | 1.350/810 | 180 | MONTE MESOLA (2) | 1.965/1.148 | — |
| AIELLI STAZIONE | 1.090/650 | 617 | CASTELNUOVO | 972 | 180 | <i>case sparse</i> | — | — |
| AIELLI STAZIONE | 787 | 556 | <i>case sparse</i> | — | — | PICENZE | 1.393/568 | 455 |
| SARDELLINO (1) | 755 | 17 | CESE | 1.108/700 | 622 | PICENZE | 1.393/568 | 455 |
| <i>case sparse</i> | — | 44 | CESE | 723 | 622 | SAN MARTINO | 830 | 278 |
| MONTE ETRA (2) | 1.818/871 | — | <i>case sparse</i> | — | — | VILLA | 824 | 83 |
| ALFEDENA | 2.242/846 | 740 | BALSORANO | 2.003/293 | 3.752 | petogna | 780 | 93 |
| ALFEDENA | 1.544/846 | 740 | BALSORANO NUOVO | 1.259/293 | 2.615 | <i>case sparse</i> | — | 1 |
| ALFEDENA* | 914 | 737 | BALSORANO NUOVO* | 340 | 2.043 | BARREA | 2.285/893 | 948 |
| <i>case sparse</i> | — | 3 | case alfonsi | 523 | 69 | BARREA | 1.375/893 | 948 |
| META (1) | 2.242/1.314 | — | case catena | 359 | 38 | BARREA* | 1.060 | 806 |
| LAGO MONTAGNA SPACCATA (2) | 1.066 | — | case cipriani | 407 | 34 | <i>case sparse</i> | — | 142 |
| ANVERSA DEGLI ABRUZZI | 1.677/447 | 532 | case marconi | 385 | 89 | LAGO DI BARREA (1) | 973 | — |
| ANVERSA DEGLI ABRUZZI | 1.450/447 | 475 | case pistola | 370 | 76 | LAGO MONTAGNA SPACCATA (2) | 1.066 | — |
| ANVERSA DEGLI ABRUZZI* | 560 | 475 | collepiano | 457 | 152 | MONTE GRECO (3) | 2.285/1.345 | — |
| <i>case sparse</i> | — | — | le fosse | 462 | 26 | MONTE PETROSO (3) | 2.249/1.350 | — |
| CASTROVALVA | 1.677/563 | 57 | <i>case sparse</i> | — | 88 | BISEGNA | 2.208/932 | 634 |
| CASTROVALVA | 820 | 57 | BALSORANO VECCHIO | 1.353/299 | 253 | BISEGNA | 1.528/932 | 634 |
| <i>case sparse</i> | — | — | BALSORANO VECCHIO | 430 | 148 | BISEGNA* | 1.210 | 286 |
| SORGENTE RUFIGNO (1) | 1.800/1.425 | — | case di norcia | 325 | 56 | SAN SEBASTIANO | 1.100 | 348 |
| <i>case sparse</i> | — | — | fossato di sasso | 363 | 27 | <i>case sparse</i> | — | — |
| ATELETA | 1.883/700 | 1.513 | <i>case sparse</i> | — | 22 | MONTAGNA GRANDE (1) | 2.208/1.200 | — |
| ATELETA | 1.500/717 | 775 | MONTE CORNACCHIA (1) | 2.003/1.000 | — | SAN GIOVANNI - LE BIANCHE (2) | 1.507/1.290 | — |
| ATELETA* | 760 | 775 | RIDOTTI | 1.353/293 | 884 | <i>case sparse</i> | — | — |
| <i>case sparse</i> | — | — | RIDOTTI | 601 | 375 | BUGNARA | 1.858/351 | 1.156 |
| CARICERI | 1.505/788 | 504 | case cerroni | 579 | 76 | BUGNARA | 1.858/371 | 884 |
| CARICERI ALTE | 970 | 199 | case martinelli | 510 | 50 | BUGNARA* | 580 | 720 |
| CARICERI BASSE | 935 | 305 | case orte | 570 | 104 | ciappito | 480 | 20 |
| <i>case sparse</i> | — | — | case pelagalli | 300 | 38 | monacisco | 460 | 30 |
| MONTE SECINE (1) | 1.883/1.268 | — | casino villa | 300 | 27 | stazione anversa-villalago scanno | 456 | 29 |
| SANT'ELENA | 1.552/700 | 234 | collecastagno | 324 | 41 | <i>case sparse</i> | — | 85 |
| COLLE GIOVENCHI | 1.065 | 178 | le castella | 469 | 109 | SORGENTE RUFIGNO (1) | 1.800/1.425 | — |
| sciullo | 979 | 56 | noce grande | 306 | 39 | <i>case sparse</i> | — | — |
| <i>case sparse</i> | — | — | <i>case sparse</i> | — | 25 | TORRE DEI NOLFI | 925/351 | 272 |
| | | | SERRA (1) | 1.854/685 | — | TORRE DEI NOLFI | 396 | 170 |
| | | | SERRALUNGA - IL PRATILLO (2) | 2.003/1.570 | — | paccucci | 425 | 50 |
| | | | BARETE | 1.531/705 | 628 | | | |
| | | | BARETE | 1.531/709 | 495 | | | |
| | | | BARETE* | 800 | 352 | | | |
| | | | SANT'EUSANIO | 718 | 49 | | | |
| | | | TARIGNANO | 822 | 69 | | | |
| | | | <i>case sparse</i> | — | 25 | | | |

segue TAV. 2 - Altitudine e popolazione residente dei Comuni, delle frazioni geografiche e delle località abitate

| COMUNI FRAZIONI GEOGRAFICHE LOCALITÀ ABITATE | Altitudine m | Popolazione residente | COMUNI FRAZIONI GEOGRAFICHE LOCALITÀ ABITATE | Altitudine m | Popolazione residente | COMUNI FRAZIONI GEOGRAFICHE LOCALITÀ ABITATE | Altitudine m | Popolazione residente |
|--|-----------------|--------------------------|--|-----------------|--------------------------|--|-----------------|--------------------------|
| case sparse | — | 52 | case isaia | 1.334 | 19 | CAPITIGNANO | 1.603/817 | 797 |
| CAGNANO AMITERNO | 1.805/733 | 1.810 | case sparse | — | — | CAPITIGNANO | 1.493/828 | 497 |
| CAGNANO AMITERNO | 1.263/774 | 845 | POGGIO CANCELLI | 1.576/1.282 | 128 | CAPITIGNANO* | 916 | 497 |
| CAGNANO AMITERNO* | 841 | 753 | POGGIO CANCELLI | 1.295 | 124 | case sparse | — | — |
| CORROCCIONI | 900 | 92 | case sparse | — | 4 | LAGO DI CAMPOTOSTO (1) | 1.313 | — |
| case sparse | — | — | CANISTRO | 1.834/537 | 1.075 | SIVIGNANO | 1.603/817 | 300 |
| FIUGNI | 1.420/906 | 95 | ANZUGLIETTA (1) | 1.675/825 | — | AGLIONI | 883 | 36 |
| FIUGNI | 979 | 95 | CANISTRO INFERIORE | 1.375/537 | 673 | COLLENOVERI | 925 | 29 |
| case sparse | — | — | CANISTRO INFERIORE* | 554 | 654 | PAGO - ROVAGNANO | 876 | 65 |
| LA MONTAGNOLA (1) | 1.805/1.121 | — | case sparse | — | 19 | PATERNO | 942 | 36 |
| MACCHIA LUNGA DI PRUNGOLETO (2) | 1.797/1.076 | — | CANISTRO SUPERIORE | 975/586 | 402 | SIVIGNANO | 908 | 134 |
| SAN GIOVANNI | 1.356/733 | 536 | case sparse | — | 10 | case sparse | — | — |
| SAN GIOVANNI | 760 | 536 | CANISTRO SUPERIORE | 826 | 392 | CAPORCIANO | 1.200/727 | 334 |
| case sparse | — | — | case sparse | — | 10 | BOMINAGO | 1.200/900 | 95 |
| TERMINE | 1.617/908 | 334 | MONTE VIPARELLA (2) | 1.834/872 | — | BOMINAGO | 974 | 95 |
| TERMINE | 1.050 | 307 | STERPARO (3) | 600/540 | — | case sparse | — | — |
| case sparse | — | 27 | case sparse | — | — | CAPORCIANO | 1.169/727 | 239 |
| CALASCIO | 2.561/600 | 299 | CANSANO | 1.775/615 | 430 | CAPORCIANO* | 836 | 239 |
| CALASCIO | 1.507/600 | 299 | CANSANO | 1.500/615 | 430 | case sparse | — | — |
| CALASCIO* | 1.210 | 299 | CANSANO* | 835 | 414 | CAPPADOCIA | 1.818/856 | 816 |
| case sparse | — | — | stazione ferroviaria (1) | 960 | 16 | CAPPADOCIA | 1.540/856 | 601 |
| MONTE PRENA (1) | 2.561/1.168 | — | case sparse | — | — | CAPPADOCIA* | 1.108 | 445 |
| CAMPO DI GIOVE | 2.403/700 | 935 | CRESTA DI PIETRA MAGGIORE (2) | 1.689/1.000 | — | PETRELLA LIRI | 1.076 | 156 |
| CAMPO DI GIOVE | 1.400/700 | 935 | MONTE PIZZALTO (2) | 1.775/1.200 | — | camprotondo (1) | 1.417 | — |
| CAMPO DI GIOVE* | 1.064 | 907 | CAPESTRANO | 1.432/320 | 1.281 | case sparse | — | — |
| le piane | 1.150 | 28 | CAPESTRANO | 1.405/320 | 1.252 | COLLE CENCIARELLA (2) | 1.384/1.294 | — |
| case sparse | — | — | CAPESTRANO* | 465 | 1.070 | case sparse | — | — |
| COCCIA (1) | 2.380/1.600 | — | capodacqua | 374 | 92 | FONTE MARMORATA (3) | 1.818/1.275 | — |
| case sparse | — | — | san pelagia | 394 | 45 | LA FOSSAGLIOLA (2) | 1.825/1.337 | — |
| COLLEALTO - COLLE GIGLIASTRO (2) | 2.487/800 | — | case sparse | — | 45 | case sparse | — | — |
| case sparse | — | — | FORCA DI PENNE | 1.432/485 | 29 | MONNA ROSA (4) | 1.781/1.403 | — |
| TAVOLA ROTONDA (3) | 2.403/1.186 | — | FORCA DI PENNE | 918 | 21 | MONTE CAMICIOLO (4) | 1.717/975 | — |
| CAMPOTOSTO | 2.270/1.017 | 1.036 | case sparse | — | 8 | MONTE CESALARGA (5) | 1.538/1.340 | — |
| CAMPOTOSTO | 1.475/1.313 | 433 | CAPISTRELLO | 1.887/587 | 5.525 | MONTE FORTE (6) | 1.264/1.006 | — |
| CAMPOTOSTO* | 1.420 | 433 | CAPISTRELLO | 1.400/610 | 4.759 | case sparse | — | — |
| case sparse | — | — | CAPISTRELLO* | 734 | 4.669 | MONTE LA DIFESA (7) | 1.052/906 | — |
| LAGO DI CAMPOTOSTO (1) | 1.313 | — | case sparse | — | 90 | piccola svizzera | 950 | — |
| MASCIONI | 1.595/1.313 | 376 | CORCUMELLO | 1.279/704 | 394 | case sparse | — | — |
| MASCIONI | 1.392 | 359 | CORCUMELLO | 744 | 322 | MONTE PADIGLIONE (8) | 1.818/1.100 | — |
| case sparse | — | 17 | colle amico | 750 | 72 | TINTE ROSSE - VALLEVONA (9) | 1.818/975 | — |
| MONTE DI MEZZO (2) | 2.270/1.314 | — | case sparse | — | — | case sparse | — | — |
| ORTOLANO | 1.482/1.017 | 99 | MONTE VIPERELLA (1) | 1.887/1.200 | — | VERECCHIE | 1.300/939 | 215 |
| ORTOLANO | 1.017 | 80 | PESCOCANALE | 1.221/587 | 372 | VERECCHIE | 1.042 | 215 |
| | | | PESCOCANALE | 691 | 372 | case sparse | — | — |
| | | | case sparse | — | — | | | |

segue TAV. 2 - Altitudine e popolazione residente dei Comuni, delle frazioni geografiche e delle località abitate

| COMUNI FRAZIONI GEOGRAFICHE LOCALITÀ ABITATE | Altitudine m | Popolazione residente | COMUNI FRAZIONI GEOGRAFICHE LOCALITÀ ABITATE | Altitudine m | Popolazione residente | COMUNI FRAZIONI GEOGRAFICHE LOCALITÀ ABITATE | Altitudine m | Popolazione residente |
|--|-----------------|--------------------------|--|-----------------|--------------------------|--|-----------------|--------------------------|
| CARAPELLE CALVISIO | 2.469/500 | 144 | MONTE ARAZZECCA (1) | 1.830/1.175 | — | CIVITA D'ANTINO | 1.787/400 | 1.031 |
| CAMPO IMPERATORE (1). | 2.469/1.568 | — | ROCCACINQUEMIGLIA | 1.272/761 | 259 | CIVITA D'ANTINO | 1.400/450 | 304 |
| CARAPELLE CALVISIO | 1.257/500 | 144 | ROCCACINQUEMIGLIA | 1.040 | 259 | CIVITA D'ANTINO * | 904 | 286 |
| CARAPELLE CALVISIO* | 910 | 144 | case sparse | — | — | case sparse | — | 18 |
| case sparse | — | — | CASTELLAFIUME | 1.791/750 | 974 | CIVITA D'ANTINO SCALO. | 713/400 | 217 |
| CARSOLI | 1.657/557 | 4.682 | CASTELLAFIUME. | 1.375/750 | 974 | CIVITA D'ANTINO SCALO | 440 | 165 |
| CARSOLI. | 845/574 | 2.654 | CASTELLAFIUME* | 840 | 924 | la roscia | 537 | 22 |
| CARSOLI* | 616 | 2.564 | PAGLIARA | 1.100 | 50 | triano | 434 | 10 |
| case sparse | — | 90 | case sparse | — | — | case sparse | — | 20 |
| COLLI DI MONTEBOVE | 1.378/678 | 440 | CATENA DELLA RENGA (1) | 1.791/874 | — | COLLE GROTTA FERRETTI (1) | 1.787/1.400 | — |
| COLLI DI MONTEBOVE. | 990 | 438 | MONTE CAMICIOLA (2) | 1.717/975 | — | LAGHETTO - COLLE ROCCA D'ABATE (2). | 1.732/1.400 | — |
| case sparse | — | 2 | MONNA ROSA (2) | 1.781/1.403 | — | PERO DEI SANTI. | 645/444 | 510 |
| MONTE FONTECELLESE (1) | 1.657/1.200 | — | CASTELVECCHIO CALVISIO | 2.561/443 | 360 | PERO DEI SANTI. | 460 | 418 |
| MONTESABINESE | 1.200/649 | 15 | CAMARDA (1) | 1.300/1.225 | — | capone | 492 | 12 |
| MONTESABINESE | 839 | 15 | case sparse | — | — | curioso | 480 | 18 |
| case sparse | — | — | CAMPO IMPERATORE (2). | 2.561/1.567 | — | de blasis | 475 | 14 |
| PIETRASECCA | 1.104/622 | 381 | CASTELVECCHIO CALVISIO | 1.347/443 | 360 | vicenne (mattei) (3) | 505 | 22 |
| PIETRASECCA | 908 | 372 | CASTELVECCHIO CALVISIO* | 1.045 | 360 | case sparse | — | 26 |
| case sparse | — | 9 | case sparse | — | — | CIVITELLA ALFEDENA | 2.228/973 | 323 |
| POGGIO CINOLFO | 850/557 | 572 | CASTELVECCHIO SUBEQUO | 1.507/409 | 1.547 | CAMOSCIARA STERPALTA (1). | 2.100/1.048 | — |
| POGGIO CINOLFO | 713 | 564 | CASTELVECCHIO SUBEQUO* | 409 | 1.530 | CIVITELLA ALFEDENA | 1.800/973 | 323 |
| case sparse | — | 8 | case sparse | — | 17 | CIVITELLA ALFEDENA * | 1.123 | 323 |
| TUFO. | 1.149/618 | 459 | PRECOLLI (1) | 1.192/409 | — | case sparse | — | — |
| TUFO ALTO | 920 | 38 | case sparse | — | — | LAGO DI BARREA (2) | 973 | — |
| TUFO BASSO | 830 | 370 | CASTELVECCHIO SUBEQUO | 1.507/409 | 1.547 | MONTE FORCONE (1) | 2.228/1.125 | — |
| VILLA | 806 | 44 | CASTELVECCHIO SUBEQUO* | 409 | 1.530 | CIVITELLA ROVETO | 2.156/466 | 2.911 |
| case sparse | — | 7 | case sparse | — | 17 | ANZUGLIETTA (1) | 1.675/825 | — |
| VILLAROMANA. | 1.200/646 | 161 | CASTELVECCHIO SUBEQUO | 1.507/409 | 1.547 | CIVITELLA ROVETO | 1.300/490 | 2.355 |
| VILLAROMANA | 826 | 161 | CASTELVECCHIO SUBEQUO* | 409 | 1.530 | CIVITELLA ROVETO * | 528 | 2.065 |
| case sparse | — | — | case sparse | — | 17 | peschiera | 739 | 143 |
| CASTEL DEL MONTE | 2.564/1.062 | 827 | PRECOLLI (1) | 1.192/409 | — | santa lucia | 549 | 24 |
| CASTEL DEL MONTE | 1.600/1.062 | 827 | case sparse | — | — | vicenne (mattei) (2) | 505 | 20 |
| CASTEL DEL MONTE * | 1.346 | 827 | STERPI ROSSI (2) | 1.164/400 | — | case sparse | — | 103 |
| case sparse | — | — | case sparse | — | — | META | 1.200/466 | 556 |
| MONTE CAMICIA (1) | 2.564/1.229 | — | CELANO | 2.348/650 | 10.429 | META | 1.030 | 379 |
| CASTEL DI IERI | 1.255/489 | 518 | CELANO | 1.385/650 | 10.429 | polverelli | 760 | 73 |
| CASTEL DI IERI. | 1.255/489 | 518 | BORGIO OTTOMILA | 652 | 205 | san savino | 850 | 40 |
| CASTEL DI IERI* | 519 | 507 | BORGIO QUATTORDICI | 665 | 298 | case sparse | — | 64 |
| case sparse | — | 11 | CELANO* (1). | 800 | 9.814 | MONTE BELLO (3) | 1.757/1.300 | — |
| CASTEL DI SANGRO | 1.830/761 | 5.198 | case sparse | — | 112 | MONTE VIGLIO E CANTARO (3) | 2.156/1.000 | — |
| CASTEL DI SANGRO | 1.800/761 | 4.939 | LA SERRA (2). | 1.839/1.000 | — | STERPARO (4) | 600/540 | — |
| CASTEL DI SANGRO* | 793 | 4.768 | MONTAGNA GRANDE (3). | 2.348/1.000 | — | case sparse | — | — |
| case sparse | — | 171 | CERCHIO | 1.307/649 | 1.770 | | | |
| | | | CAPO DI MORO (1) | 1.307/900 | — | | | |
| | | | CERCHIO | 950/649 | 1.770 | | | |
| | | | CERCHIO* | 834 | 1.753 | | | |
| | | | case sparse | — | 17 | | | |

segue TAV. 2 - Altitudine e popolazione residente dei Comuni, delle frazioni geografiche e delle località abitate

| COMUNI FRAZIONI GEOGRAFICHE LOCALITÀ ABITATE | Altitudine m | Popolazione residente | COMUNI FRAZIONI GEOGRAFICHE LOCALITÀ ABITATE | Altitudine m | Popolazione residente | COMUNI FRAZIONI GEOGRAFICHE LOCALITÀ ABITATE | Altitudine m | Popolazione residente |
|--|-----------------|--------------------------|--|-----------------|--------------------------|--|-----------------|--------------------------|
| COCULLO | 1.649/724 | 513 | SAN PIO | 757 | 67 | santa maria frascati | 568 | 19 |
| CAMPO CASTINO (1) | 1.649/1.254 | — | case sparse | — | 3 | torrone (3) | 423 | 37 |
| CASALE | 1.400/724 | 204 | PAGLIARE DI FAGNANO (1) | 1.475/600 | — | villaggio gemma | 475 | 28 |
| CASALE | 763 | 204 | case sparse | — | — | case sparse | — | 128 |
| case sparse | — | — | FOSSA | 933/565 | 652 | L'AQUILA | 2.635/575 | 63.678 |
| COCULLO | 1.402/742 | 309 | FOSSA | 933/565 | 652 | COLLE SAN MAURO (1) | 959/669 | — |
| COCULLO* | 897 | 309 | FOSSA* | 644 | 633 | case sparse | — | — |
| case sparse | — | — | cerro | 571 | 19 | GRAN SASSO (2) | 2.635/1.000 | — |
| COLLARMELE | 1.179/666 | 1.016 | case sparse | — | — | LAGO DI CAMPOTOSTO (3) | 1.313 | — |
| COLLARMELE | 1.179/666 | 1.016 | GAGLIANO ATERNO | 2.151/510 | 478 | L'AQUILA | 2.150/575 | 63.678 |
| COLLARMELE* | 835 | 1.016 | BALZI DEL SIRENTE (1) | 2.151/1.400 | — | ARAGNO | 1.050 | 439 |
| case sparse | — | — | GAGLIANO ATERNO | 1.455/510 | 478 | ARISCHIA | 850 | 1.586 |
| COLLELONGO | 1.769/764 | 1.706 | GAGLIANO ATERNO* | 650 | 478 | ASSERGI | 886 | 559 |
| COLLELONGO | 1.425/764 | 1.706 | case sparse | — | — | BAGNO | 800 | 697 |
| COLLELONGO* | 915 | 1.706 | PIEDI CANALE (2) | 2.275/1.340 | — | BAZZANO | 594 | 495 |
| case sparse | — | — | GIOIA DEI MARSÌ | 1.998/674 | 2.389 | CAMARDA | 787 | 659 |
| PUNTA ARA DEI MERLI (1) | 1.575/1.100 | — | COPPO POLINELLA- CAPANNA BLASUTTI (1) | 1.853/1.230 | — | CASALINE | 960 | 140 |
| STAZZO PAVONE E VALLE DEI CERCHI (1) | 1.769/1.300 | — | case sparse | — | — | CESE | 735 | 238 |
| COLLEPIETRO | 929/500 | 390 | GIOIA DEI MARSÌ | 1.625/674 | 2.389 | CIVITA DI BAGNO | 650 | 242 |
| COLLEPIETRO | 929/500 | 390 | GIOIA DEI MARSÌ* | 725 | 2.376 | COLLEBRINCIONI | 1.090 | 335 |
| COLLEPIETRO* | 849 | 390 | le grette | 794 | 11 | COLLE DI PRETURO | 697 | 118 |
| case sparse | — | — | case sparse | — | 2 | COLLE DI ROIO | 821 | 280 |
| CORFINIO | 1.731/250 | 1.004 | L'ATESSA (2) | 1.932/1.400 | — | COLLE DI SASSA | 750 | 244 |
| CORFINIO | 853/250 | 1.004 | LE COSTE-CONABELLA- CAPANNONI (3) | 679/668 | — | COLLEFRACIDO | 775 | 136 |
| CORFINIO* | 346 | 966 | case sparse | — | — | COPPITO | 650 | 787 |
| case sparse | — | 38 | MONTE TURCHIO (2) | 1.998/900 | — | FILETTO | 1.090 | 345 |
| LA FOSSA (1) | 1.731/800 | — | SAN GIOVANNI - LE BIANCHE (4) | 1.507/1.290 | — | FOCE | 800 | 261 |
| FAGNANO ALTO | 1.475/532 | 649 | case sparse | — | — | GENZANO | 685 | 242 |
| CAMPANA | 1.475/532 | 649 | GORIANO SICOLI | 1.317/540 | 751 | L'AQUILA* | 714 | 40.467 |
| CAMPANA | 567 | 68 | GORIANO SICOLI | 1.317/540 | 751 | MENZANO | 920 | 95 |
| CASTELLO | 876 | 35 | GORIANO SICOLI* | 720 | 734 | MONTECCHIO | 590 | 748 |
| COLLE | 700 | 23 | case sparse | — | 17 | ONNA | 587 | 310 |
| CORBELLINO | 670 | 47 | LA FORCHETTA (1) | 1.317/750 | — | PAGANICA | 660 | 3.210 |
| FRASCARA | 757 | 21 | case sparse | — | — | PAGLIARE | 682 | 187 |
| OPI | 850 | 60 | INTRODACQUA | 2.150/423 | 1.593 | PESCOMAGGIORE | 989 | 83 |
| PEDICCIANO | 700 | 128 | COLLE SORDO (1) | 2.150/1.100 | — | PIANOLA | 768 | 537 |
| RIPA | 752 | 169 | INTRODACQUA | 1.500/423 | 1.593 | POGGIO DI ROIO | 831 | 631 |
| TERMINE | 760 | 46 | INTRODACQUA* | 642 | 1.096 | POGGIO SANTA MARIA | 858 | 224 |
| VALLECUPA* | 665 | 52 | cantone | 461 | 32 | POZZA | 736 | 151 |
| case sparse | — | — | case del medico | 449 | 112 | PRETURO | 685 | 352 |
| PAGLIARE DI FAGNANO (1) | 1.475/600 | — | cauze | 506 | 21 | ROIO PIANO | 810 | 432 |
| case sparse | — | — | mastroiacovo (2) | 470 | 71 | SAN BENEDETTO | 752 | 307 |
| FORTECCHIO | 1.440/510 | 438 | noce carlone | 460 | 14 | SAN GREGORIO | 584 | 260 |
| FORTECCHIO | 1.440/510 | 438 | pannate | 460 | 35 | SAN MARCO | 745 | 275 |
| FORTECCHIO* | 668 | 368 | INTRODACQUA | 2.150/423 | 1.593 | SANTI | 850 | 26 |
| | | | INTRODACQUA* | 642 | 1.096 | SAN VITTORINO | 714 | 282 |
| | | | cantone | 461 | 32 | SASSA | 675 | 244 |
| | | | case del medico | 449 | 112 | TEMPERA | 630 | 636 |
| | | | cauze | 506 | 21 | albergo campo imperatore (4) | 2.130 | 3 |
| | | | mastroiacovo (2) | 470 | 71 | brecciasacca | 768 | 34 |
| | | | noce carlone | 460 | 14 | catsatessa | 677 | 116 |
| | | | pannate | 460 | 35 | collemare | 843 | 108 |
| | | | | | | fonte cerreto (5) | 1.120 | 5 |
| | | | | | | fontegrossa | 829 | 131 |
| | | | | | | gignano | 735 | 166 |
| | | | | | | loretucci | 591 | 20 |
| | | | | | | madonna delle pagliare | 664 | 30 |
| | | | | | | malepasso | 680 | 84 |
| | | | | | | palombaia | 670 | 84 |
| | | | | | | pettino | 681 | 104 |
| | | | | | | pratelle sant'antonio | 661 | 84 |
| | | | | | | provvidenza | 1.051 | 63 |
| | | | | | | ripa | 816 | 73 |
| | | | | | | san cipriano | 645 | 46 |
| | | | | | | cauze san giuliano (6) | 771 | 7 |
| | | | | | | san martino | 846 | 27 |
| | | | | | | san nicola (6) | 800 | 1 |
| | | | | | | sant'angelo | 787 | 119 |

segue TAV. 2 - Altitudine e popolazione residente dei Comuni, delle frazioni geografiche e delle località abitate

| COMUNI FRAZIONI GEOGRAFICHE LOCALITÀ ABITATE | Altitudine m | Popolazione residente | COMUNI FRAZIONI GEOGRAFICHE LOCALITÀ ABITATE | Altitudine m | Popolazione residente | COMUNI FRAZIONI GEOGRAFICHE LOCALITÀ ABITATE | Altitudine m | Popolazione residente |
|--|-----------------|--------------------------|--|-----------------|--------------------------|--|-----------------|--------------------------|
| santa veronica | 737 | 21 | MONTE GINEPRO-VALLE | | | CESAPROBA | 1.504/822 | 491 |
| sassa scalo | 664 | 163 | DELL'ASINA (2) | 1.934/1.425 | — | CESAPROBA | 1.040 | 442 |
| saturno | 675 | 61 | MONTE PUZZILLO (3) | 2.174/1.100 | — | PELLESCRITTA | 887 | 49 |
| sfrizzoli | 700 | 41 | PUZZILLO (4) | 2.271/1.175 | — | case sparse | — | — |
| stazione coppito | 644 | 37 | SANTA CROCE | 1.250/775 | 278 | MARANA | 1.504/775 | 746 |
| tredicantoni | 853 | 35 | FRANCOLISCO-SANTA MENNA- | | | CABBIA | 1.055 | 143 |
| vallesindola | 802 | 153 | SANTA CROCE | 908 | 220 | MARANA | 792 | 603 |
| case sparse | — | 4.602 | SANT'ANDREA | 865 | 58 | case sparse | — | — |
| MACCHIA LUNGA DI | | | case sparse | — | — | MONTEREALE | 1.125/806 | 939 |
| PRUNGOLETO (7) | 1.797/1.076 | — | MAGLIANO DE' MARSÌ | 2.486/684 | 3.188 | BUSCI | 910 | 105 |
| MONTE D'OCRE (2) | 2.204/1.000 | — | MAGLIANO DE' MARSÌ | 1.182/690 | 2.547 | CAVALLARI | 836 | 60 |
| PUZZILLO (8) | 2.271/1.175 | — | MAGLIANO DE' MARSÌ* | 728 | 2.539 | COLLE CALVO | 841 | 91 |
| LECCE NEI MARSÌ | 1.998/672 | 1.739 | case sparse | — | 8 | MARIGNANO | 827 | 47 |
| LECCE NEI MARSÌ | 1.320/676 | 1.739 | MARANO DEI MARSÌ | 1.455/684 | 81 | MONTEREALE* | 945 | 557 |
| LECCE NEI MARSÌ* | 740 | 1.739 | MARANO DEI MARSÌ | 925 | 60 | cavagnano | 861 | 40 |
| case sparse | — | — | san nicola | 692 | 21 | cesariano (1) | 867 | 3 |
| MAD.POZZO-M.MERIA- | | | case sparse | — | — | san vito | 853 | 25 |
| PIETRASCRIPTA(1) | 1.330/672 | — | MONTE CATIVIGLIA (1) | 1.286/691 | — | case sparse | — | 11 |
| case sparse | — | — | case sparse | — | — | PAGANICA | 1.493/817 | 504 |
| MONTE TURCHIO | | | MONTE VELINO (2) | 2.486/1.300 | — | CASTELLO | 885 | 95 |
| LAMPAZZO (2) | 1.998/1.145 | — | ROSCIOLO DEI MARSÌ | 1.500/770 | 560 | COLLE | 870 | 250 |
| LUCO DEI MARSÌ | 1.787/652 | 5.038 | ROSCIOLO DEI MARSÌ | 909 | 560 | SAN GIOVANNI | 842 | 137 |
| LUCO DEI MARSÌ | 1.250/652 | 5.038 | case sparse | — | — | case sparse | — | 22 |
| LUCO DEI MARSÌ* | 680 | 4.838 | MASSA D'ALBE | 2.486/745 | 1.151 | VERRICO | 1.309/837 | 198 |
| petogna | 660 | 55 | FORME | 1.400/952 | 418 | CASTIGLIONE | 1.202 | 72 |
| case sparse | — | 145 | FORME | 1.020 | 418 | SANTA VITTORIA | 1.092 | 49 |
| MONTE BELLO (1) | 1.787/1.235 | — | capo la maina (1) | 1.100 | — | VERRICO | 1.202 | 73 |
| LUCOLI | 2.174/772 | 1.278 | case sparse | — | — | case sparse | — | 4 |
| CASAMAINA | 1.500/996 | 243 | MASSA D'ALBE | 1.326/745 | 733 | VILLE DI FANO | 1.309/801 | 402 |
| CASAMAINA | 1.387 | 241 | MASSA D'ALBE - CORONA* | 865 | 559 | LONARO | 863 | 258 |
| prato lonaro (1) | 1.075 | — | albe | 1.010 | 115 | VILLE DI FANO | 882 | 130 |
| case sparse | — | 2 | case sparse | — | 59 | case sparse | — | 14 |
| COLLE | 1.304/772 | 392 | MONTE VELINO (2) | 2.486/1.100 | — | MORINO | 2.064/412 | 1.590 |
| CASAVECCHIA | 845 | 135 | MOLINA ATERNO | 1.237/409 | 653 | MONTI PIZZOTELLO E PIZZO | | |
| COLLE | 932 | 110 | MOLINA ATERNO | 1.237/409 | 653 | DETA (1) | 2.064/750 | — |
| PIAGGIA | 865 | 49 | MOLINA ATERNO* | 482 | 627 | MORINO | 1.000/412 | 1.397 |
| SPOGNA-SPOGNETTA | 948 | 54 | scalo ferroviario | 450 | 26 | LA GRANCIA | 475 | 392 |
| case sparse | — | 44 | case sparse | — | — | MORINO* | 443 | 585 |
| COLLIMENTO | 1.480/825 | 276 | PRECOLLI (1) | 1.192/409 | — | biancone | 485 | 30 |
| COLLIMENTO* | 956 | 164 | case sparse | — | — | la fossa | 616 | 51 |
| PRATA - PESCHIOLO | 916 | 112 | MONTEREALE | 1.504/775 | 3.391 | le brecciose | 594 | 143 |
| case sparse | — | — | ARINGO | 1.486/876 | 111 | piane | 540 | 41 |
| LUCOLI ALTO | 1.400/926 | 89 | ARINGO | 983 | 88 | case sparse | — | 155 |
| LUCOLI ALTO | 1.094 | 89 | SANTA LUCIA | 1.039 | 20 | RENDINARA | 1.087/441 | 193 |
| case sparse | — | — | case sparse | — | 3 | RENDINARA | 916 | 193 |
| | | | | | | case sparse | — | — |
| | | | | | | NAVELLI | 1.249/444 | 822 |
| | | | | | | CIVITARETENGA | 1.081/686 | 293 |
| | | | | | | CIVITARETENGA | 790 | 290 |
| | | | | | | case sparse | — | 3 |
| | | | | | | NAVELLI | 1.249/444 | 529 |
| | | | | | | NAVELLI* | 760 | 529 |
| | | | | | | case sparse | — | — |

segue TAV. 2 - Altitudine e popolazione residente dei Comuni, delle frazioni geografiche e delle località abitate

| COMUNI FRAZIONI GEOGRAFICHE LOCALITÀ ABITATE | Altitudine m | Popolazione residente | COMUNI FRAZIONI GEOGRAFICHE LOCALITÀ ABITATE | Altitudine m | Popolazione residente | COMUNI FRAZIONI GEOGRAFICHE LOCALITÀ ABITATE | Altitudine m | Popolazione residente |
|--|-----------------|--------------------------|--|-----------------|--------------------------|--|-----------------|--------------------------|
| OCRE | 2.209/597 | 887 | rivoli | 857 | 39 | PERETO | 1.792/598 | 584 |
| MONTE D'OCRE (1) | 2.209/1.400 | — | case sparse | — | 3 | FONTE MARMORATA (1) | 1.818/1.275 | — |
| SAN FELICE D'OCRE | 963/597 | 489 | FALASCHITO-ARDICARA- | 1.809/1.361 | — | MONTE SERRASECCA (2) | 1.792/1.100 | — |
| CAVALLETTO | 650 | 81 | DRAGONARA (1) | — | — | PERETO | 1.326/598 | 584 |
| SAN FELICE D'OCRE | 780 | 201 | case sparse | — | — | PERETO* | 800 | 583 |
| VALLE D'OCRE | 670 | 175 | MONTE MEZZANA (2) | 1.791/1.200 | — | santa maria dei bisognosi (3) | 1.043 | 1 |
| case sparse | — | 32 | ORTONA DEI MARSÌ | 1.358/835 | 628 | case sparse | — | — |
| SAN PANFILO D'OCRE | 1.400/675 | 398 | ORTONA DEI MARSÌ* | 1.003 | 502 | PESCASSEROLI | 2.225/1.120 | 2.208 |
| SAN MARTINO D'OCRE | 1.139 | 93 | casali santa maria maddalena | 1.079 | 74 | COPPO POLINELLA- | | |
| SAN PANFILO D'OCRE* | 850 | 302 | villa santa maria | 1.052 | 41 | CAPANNA BLASUTTI (1) | 1.853/1.230 | — |
| convento sant'angelo (2) | 700 | 1 | case sparse | — | 11 | case sparse | — | — |
| case sparse | — | 2 | ORTUCCHIO | 1.300/650 | 1.874 | COPPO DEL LEPRE (2) | 2.217/1.700 | — |
| OFENA | 1.771/350 | 893 | LE COSTE-CONABELLA- | 679/668 | — | case sparse | — | — |
| MONTE META (1) | 1.771/1.354 | — | CAPANNONI (1) | — | — | GROTTA DEI LADRI (3) | 1.603/1.500 | — |
| OFENA | 1.176/350 | 893 | case sparse | — | — | case sparse | — | — |
| OFENA* | 531 | 803 | MAD.POZZO-M.MERIA- | 1.330/672 | — | MONTE PALOMBO (4) | 2.225/1.279 | — |
| convento dei cappuccini (2) | 456 | 28 | PIETRASCRIPTA(2) | — | — | PESCASSEROLI | 1.600/1.120 | 2.208 |
| orfanotrofio frasca (3) | 571 | 6 | case sparse | — | — | PESCASSEROLI* | 1.167 | 2.208 |
| orfanotrofio volpe (4) | 444 | 44 | ORTUCCHIO | 1.300/650 | 1.874 | valle chiara (5) | 1.184 | — |
| case sparse | — | 12 | ORTUCCHIO* | 680 | 1.874 | case sparse | — | — |
| OPI | 2.253/1.020 | 518 | case sparse | — | — | SCHIENA CAVALLO-M.TE | | |
| MONTE AMARO (1) | 1.978/1.175 | — | OVINDOLI | 2.220/800 | 1.244 | TRONCHILLO (4) | 1.998/1.211 | — |
| MONTE MARSICANO (1) | 2.253/1.378 | — | COSTA DEI MONTI (1) | 2.182/1.200 | — | PESCINA | 1.225/648 | 4.460 |
| OPI | 1.855/1.020 | 518 | MONTI DELLA MAGNOLA (1) | 2.220/1.012 | — | CARDITO (1) | 706/688 | 5 |
| OPI* | 1.250 | 432 | OVINDOLI | 1.574/1.161 | 950 | case sparse | — | 5 |
| cassette asismiche | 1.190 | 59 | OVINDOLI* | 1.375 | 950 | FORCHETTA (1) | 1.238/690 | — |
| case sparse | — | 27 | case sparse | — | — | case sparse | — | — |
| ORICOLA | 925/571 | 792 | SAN POTITO | 1.574/825 | 152 | FUCINO (1) | 653/648 | — |
| CIVITA | 800/571 | 337 | SAN POTITO | 1.094 | 120 | case sparse | — | — |
| CIVITA I | 619 | 82 | casalmartino | 875 | 25 | PESCINA | 1.225/692 | 3.713 |
| civita II | 621 | 105 | case sparse | — | 7 | PESCINA* | 735 | 3.697 |
| fornace | 627 | 36 | SANTO IONA | 1.400/800 | 142 | case sparse | — | 16 |
| pezzetagle | 605 | 31 | SANTO IONA | 969 | 142 | VENERE | 1.152/648 | 742 |
| case sparse | — | 83 | case sparse | — | — | VENERE | 735 | 707 |
| ORICOLA | 925/595 | 455 | PACENTRO | 2.793/420 | 1.598 | case sparse | — | 35 |
| ORICOLA* | 810 | 455 | COLLE ALTO - COLLE | 2.487/800 | — | PESCOCOSTANZO | 2.129/1.175 | 1.400 |
| case sparse | — | — | GIGLIASTRO (1) | — | — | MONTE PIZZALTO (1) | 1.966/1.430 | — |
| ORTONA DEI MARSÌ | 1.791/794 | 1.290 | case sparse | — | — | MONTE ROTELLA (1) | 2.129/1.550 | — |
| ASCHI | 1.455/927 | 249 | MONTE AMARO (2) | 2.793/1.550 | — | MONTE SECINE (1) | 1.609/1.350 | — |
| ASCHI ALTO | 1.120 | 249 | MORRONE DI PACENTRO (2) | 2.000/600 | — | PESCOCOSTANZO | 1.647/1.175 | 1.400 |
| case sparse | — | — | PACENTRO | 1.700/420 | 1.598 | PESCOCOSTANZO* | 1.395 | 1.392 |
| CARRITO | 1.385/854 | 265 | PACENTRO* | 690 | 1.570 | case sparse | — | 8 |
| CARRITO | 890 | 248 | case sparse | — | 28 | | | |
| castiglione | 921 | 14 | | | | | | |
| case sparse | — | 3 | | | | | | |
| CESOLI | 1.455/794 | 148 | | | | | | |
| CESOLI | 867 | 106 | | | | | | |

segue TAV. 2 - **Altitudine e popolazione residente dei Comuni, delle frazioni geografiche e delle località abitate**

| COMUNI FRAZIONI GEOGRAFICHE LOCALITÀ ABITATE | Altitudine <i>m</i> | Popolazione residente | COMUNI FRAZIONI GEOGRAFICHE LOCALITÀ ABITATE | Altitudine <i>m</i> | Popolazione residente | COMUNI FRAZIONI GEOGRAFICHE LOCALITÀ ABITATE | Altitudine <i>m</i> | Popolazione residente |
|--|------------------------|--------------------------|--|------------------------|--------------------------|--|------------------------|--------------------------|
| PETTORANO SUL GIZIO | 2.170/429 | 1.438 | PREZZA | 1.369/331 | 1.249 | ROCCA DI MEZZO | 2.271/925 | 1.722 |
| CRESTA DI PIETROMAGGIORE (1) | 1.709/1.175 | — | CAMPO DI FANO | 436/331 | 287 | COLLE DELL'ORSO (1) | 2.271/1.400 | — |
| PETTORANO SUL GIZIO | 1.675/429 | 1.438 | CAMPO DI FANO | 400 | 278 | COSTA VIGNALE (1) | 1.992/1.125 | — |
| PETTORANO SUL GIZIO* | 625 | 841 | case sparse | — | 9 | FORTEAVIGNONE | 1.427/925 | 132 |
| VALLELARGA | 505 | 204 | LA FORCHETTA (1) | 1.317/750 | — | FORTEAVIGNONE | 1.217 | 130 |
| case albanese | 464 | 10 | case sparse | — | — | case sparse | — | 2 |
| conca | 470 | 30 | PREZZA | 1.369/340 | 962 | ROCCA DI MEZZO | 1.510/1.125 | 1.189 |
| mastroiacovo (2) | 470 | 37 | PREZZA* | 480 | 944 | ROCCA DI MEZZO* | 1.322 | 1.170 |
| vallepescara | 470 | 70 | case sparse | — | 18 | villaggio colle ciaccio (2) | 1.283 | — |
| case sparse | — | 246 | RAIANO | 1.080/258 | 2.565 | case sparse | — | 19 |
| MONTE GENZANA (1) | 2.170/948 | — | RAIANO | 1.080/258 | 2.565 | ROVERE | 1.550/1.293 | 220 |
| PIZZOLI | 2.132/682 | 2.542 | RAIANO* | 390 | 2.565 | ROVERE | 1.412 | 212 |
| COLLE SAN MAURO (1) | 959/669 | 16 | case sparse | — | — | colle belvedere (2) | 1.400 | — |
| case sparse | — | 16 | STERPI ROSSI (1) | 1.164/400 | — | case sparse | — | 8 |
| MONTE SAN FRANCO (2) | 2.132/1.147 | — | case sparse | — | — | TERRANERA | 1.500/1.209 | 181 |
| PIZZOLI | 1.592/682 | 2.526 | RIVISONDOLI | 2.058/1.226 | 897 | TERRANERA | 1.270 | 181 |
| CAVALLARI | 687 | 50 | CIMA DELLA FOSSA (1) | 1.823/1.357 | — | case sparse | — | — |
| PIZZOLI* | 740 | 2.476 | MONTE PRATELLO (1) | 2.058/1.350 | — | ROCCA PIA | 2.129/950 | 280 |
| case sparse | — | — | MONTE TOCCO (1) | 1.516/1.253 | — | BOSCO PARADISO (1) | 1.848/1.270 | — |
| POGGIO PICENZE | 1.300/569 | 857 | RIVISONDOLI | 1.743/1.226 | 897 | MONTE ROTELLA (1) | 2.129/1.350 | — |
| POGGIO PICENZE | 1.300/569 | 857 | RIVISONDOLI* | 1.320 | 885 | ROCCA PIA | 1.480/950 | 280 |
| POGGIO PICENZE* | 756 | 857 | case sparse | — | 12 | ROCCA PIA* | 1.181 | 280 |
| case sparse | — | — | ROCCACASALE | 1.783/266 | 826 | case sparse | — | — |
| PRATA D'ANSIDONIA | 1.135/700 | 656 | MONTAGNA DEL MORRONE (1) | 1.783/800 | — | ROCCARASO | 2.140/836 | 1.616 |
| PRATA D'ANSIDONIA | 1.052/779 | 334 | ROCCACASALE | 1.000/266 | 826 | MONTE TOCCO (1) | 1.691/1.419 | — |
| PRATA D'ANSIDONIA* | 846 | 334 | ROCCACASALE* | 450 | 797 | PIETRANSIERI (2) | 1.512/836 | 417 |
| case sparse | — | — | case sparse | — | 29 | PIETRANSIERI | 1.288 | 410 |
| SAN NICANDRO | 954/700 | 111 | ROCCA DI BOTTE | 1.792/644 | 429 | case sparse | — | 7 |
| SAN NICANDRO | 856 | 111 | MONTE SERRASECCA (1) | 1.792/1.100 | — | ROCCARASO | 1.672/921 | 1.199 |
| case sparse | — | — | ROCCA DI BOTTE | 1.282/644 | 429 | AREMOGNA (3) | 1.620 | 14 |
| TUSSIO | 1.135/733 | 211 | ROCCA DI BOTTE* | 750 | 381 | ROCCARASO* | 1.236 | 1.143 |
| TUSSIO | 867 | 211 | aia marchetti (2) | 685 | — | case sparse | — | 42 |
| case sparse | — | — | casealetto | 667 | 27 | SERRA SCHIAPPARO (1) | 2.140/1.200 | — |
| PRATOLA PELIGNA | 1.990/280 | 7.866 | case sparse | — | 21 | SAN BENEDETTO DEI MARSÌ | 697/649 | 3.879 |
| BAGNATURO | 1.228/324 | 383 | TINTE ROSSE - VALLE VONA (3) | 1.818/975 | — | CARDITO (1) | 706/688 | — |
| BADIA - BAGNATURO (1) | 357 | 296 | case sparse | — | — | case sparse | — | — |
| villa giovina | 347 | 87 | ROCCA DI CAMBIO | 2.209/1.258 | 506 | FORCHETTA (1) | 1.238/690 | — |
| case sparse | — | — | ROCCA DI CAMBIO | 2.209/1.258 | 506 | case sparse | — | — |
| MONTAGNA DEL MORRONE (2) | 1.990/900 | — | ROCCA DI CAMBIO* | 1.433 | 503 | FUCINO (1) | 653/648 | — |
| PRATOLA PELIGNA | 1.100/280 | 7.483 | cerri (1) | 1.374 | 2 | case sparse | — | — |
| PRATOLA PELIGNA* | 342 | 7.368 | case sparse | — | 1 | SAN BENEDETTO DEI MARSÌ | 697/649 | 3.879 |
| ponte la torre | 373 | 45 | ROCCA DI CAMBIO | 2.209/1.258 | 506 | SAN BENEDETTO DEI MARSÌ* | 678 | 3.879 |
| case sparse | — | 70 | ROCCA DI CAMBIO* | 1.433 | 503 | case sparse | — | — |

segue TAV. 2 - Altitudine e popolazione residente dei Comuni, delle frazioni geografiche e delle località abitate

| COMUNI FRAZIONI GEOGRAFICHE LOCALITÀ ABITATE | Altitudine m | Popolazione residente | COMUNI FRAZIONI GEOGRAFICHE LOCALITÀ ABITATE | Altitudine m | Popolazione residente | COMUNI FRAZIONI GEOGRAFICHE LOCALITÀ ABITATE | Altitudine m | Popolazione residente |
|--|-----------------|--------------------------|--|-----------------|--------------------------|--|-----------------|--------------------------|
| SAN BENEDETTO IN PERILLIS | 1.237/450 | 228 | <i>case sparse</i> | — | — | SCANNO | 2.252/922 | 2.642 |
| SAN BENEDETTO IN PERILLIS | 1.237/450 | 228 | SANT'EUSANIO FORCONESE | 754/560 | 266 | CAMPOROTONDO (1) | 2.252/1.000 | — |
| SAN BENEDETTO IN PERILLIS* | 878 | 228 | SANT'EUSANIO FORCONESE* | 591 | 266 | COPPO DEL LEPRE (2) | 2.217/1.700 | — |
| <i>case sparse</i> | — | — | <i>case sparse</i> | — | — | <i>case sparse</i> | — | — |
| SAN DEMETRIO NE' VESTINI | 1.209/525 | 1.496 | SANTO STEFANO DI SESSANIO | 2.364/958 | 199 | FRATTURA | 1.859/922 | 185 |
| SAN DEMETRIO NE' VESTINI | 907/525 | 1.445 | MONTE INFORNACE (1). | 2.364/1.250 | — | FRATTURA | 1.260 | 185 |
| SAN DEMETRIO NE' VESTINI* | 662 | 1.363 | SANTO STEFANO DI SESSANIO | 1.490/958 | 199 | <i>case sparse</i> | — | — |
| stazione di san demetrio | 573 | 64 | SANTO STEFANO DI SESSANIO* | 1.251 | 199 | LAGO DI SCANNO (3) | 922 | — |
| <i>case sparse</i> | — | 18 | <i>case sparse</i> | — | — | MONTE GENZANA (1). | 2.240/1.400 | — |
| STIFFE | 1.209/555 | 51 | SAN VINCENZO VALLE ROVETO | 2.041/334 | 3.044 | SCANNO | 1.900/922 | 2.457 |
| STIFFE | 661 | 51 | CASTRONOVO | 539/380 | 376 | SCANNO* | 1.050 | 2.451 |
| <i>case sparse</i> | — | — | CASTRONOVO | 525 | 290 | <i>case sparse</i> | — | 6 |
| SAN PIO DELLE CAMERE | 1.384/743 | 592 | velarde | 401 | 49 | SCONTRONE | 1.981/817 | 547 |
| CASTELNUOVO | 1.384/778 | 239 | <i>case sparse</i> | — | 37 | MONTE TRE CONFINI (1). | 1.981/1.114 | — |
| CASTELNUOVO | 850 | 214 | COLLE MATTONE (1) | 1.732/950 | — | SCONTRONE | 1.400/848 | 201 |
| <i>case sparse</i> | — | 25 | LAGHETTO - COLLE ROCCA D'ABATE (2). | 1.732/1.400 | — | SCONTRONE* | 1.038 | 201 |
| SAN PIO DELLE CAMERE | 1.257/743 | 353 | MONTE PIZZODETA (1). | 2.041/800 | — | <i>case sparse</i> | — | — |
| SAN PIO DELLE CAMERE* | 830 | 338 | MORREA | 1.100/500 | 118 | VILLA SCONTRONE | 1.500/817 | 346 |
| <i>case sparse</i> | — | 15 | MORREA | 760 | 118 | VILLA SCONTRONE | 848 | 337 |
| SANTE MARIE | 1.455/734 | 1.780 | <i>case sparse</i> | — | — | <i>case sparse</i> | — | 9 |
| CASTELVECCHIO | 1.348/776 | 239 | ROCCAVIVI | 1.000/334 | 1.201 | SCOPPITO | 1.898/670 | 1.994 |
| CASTELVECCHIO | 956 | 130 | ROCCAVIVI | 470 | 1.195 | CIVITATOMASSA | 800/670 | 444 |
| VALDEVARRI | 1.000 | 91 | <i>case sparse</i> | — | 6 | CIVITATOMASSA | 739 | 163 |
| <i>case sparse</i> | — | 18 | SAN GIOVANNI VALLE ROVETO INFERIORE | 425/342 | 143 | STRADALE | 683 | 211 |
| SAN GIOVANNI TREMONTI (1) | 1.280/800 | 47 | SAN GIOVANNI VALLE ROVETO INFERIORE | 360 | 143 | bivio di scoppito | 679 | 27 |
| SAN GIOVANNI (2). | 813 | 47 | <i>case sparse</i> | — | — | <i>case sparse</i> | — | 43 |
| <i>case sparse</i> | — | — | SAN GIOVANNI VALLE ROVETO SUPERIORE | 1.100/373 | 96 | MADONNA DELLA STRADA (1) | 745/700 | 187 |
| SANTE MARIE | 1.268/745 | 873 | SAN GIOVANNI VALLE ROVETO SUPERIORE | 519 | 96 | MADONNA DELLA STRADA | 712 | 187 |
| SAN GIOVANNI (3). | 813 | 198 | <i>case sparse</i> | — | — | <i>case sparse</i> | — | — |
| SANTE MARIE* | 850 | 643 | SANTA RESTITUITA | 565/373 | 228 | MONTE CALVO (2). | 1.898/1.300 | — |
| stazione ferroviaria | 770 | 27 | SANTA RESTITUITA | 412 | 228 | SCOPPITO | 1.424/680 | 952 |
| <i>case sparse</i> | — | 5 | <i>case sparse</i> | — | — | CASALE | 730 | 106 |
| SANTO STEFANO | 1.455/766 | 348 | SAN VINCENZO VALLE ROVETO | 1.000/347 | 616 | CAVE | 898 | 102 |
| SANTO STEFANO | 1.037 | 348 | SAN VINCENZO VALLE ROVETO* | 388 | 616 | COLLETARA | 748 | 112 |
| <i>case sparse</i> | — | — | <i>case sparse</i> | — | — | FORCELLETTE | 864 | 97 |
| SCANZANO | 1.455/734 | 273 | SAN VINCENZO VALLE ROVETO SUPERIORE | 1.175/401 | 266 | SANTA MARIA | 736 | 38 |
| SCANZANO | 896 | 257 | SAN VINCENZO VALLE ROVETO SUPERIORE | 565 | 266 | SCOPPITO* | 820 | 363 |
| tubione | 876 | 16 | <i>case sparse</i> | — | — | VALLINSU' | 800 | 49 |
| <i>case sparse</i> | — | — | SAN VINCENZO VALLE ROVETO SUPERIORE | 1.175/401 | 266 | santa dorotea | 744 | 17 |
| SANT'EUSANIO FORCONESE | 1.175/560 | 471 | SAN VINCENZO VALLE ROVETO SUPERIORE | 565 | 266 | <i>case sparse</i> | — | 68 |
| CASENTINO | 1.175/560 | 205 | SAN VINCENZO VALLE ROVETO SUPERIORE | 565 | 266 | SELLA DI CORNO | 1.475/960 | 185 |
| CASENTINO | 601 | 205 | <i>case sparse</i> | — | — | SELLA DI CORNO | 996 | 185 |
| | | | | | | <i>case sparse</i> | — | — |
| | | | | | | VIGLIANO | 1.551/800 | 226 |
| | | | | | | VIGLIANO | 950 | 106 |
| | | | | | | stazione di vigliano | 852 | 105 |
| | | | | | | <i>case sparse</i> | — | 15 |

segue TAV. 2 - Altitudine e popolazione residente dei Comuni, delle frazioni geografiche e delle località abitate

| COMUNI FRAZIONI GEOGRAFICHE LOCALITÀ ABITATE | Altitudine m | Popolazione residente | COMUNI FRAZIONI GEOGRAFICHE LOCALITÀ ABITATE | Altitudine m | Popolazione residente | COMUNI FRAZIONI GEOGRAFICHE LOCALITÀ ABITATE | Altitudine m | Popolazione residente |
|--|-----------------|--------------------------|--|-----------------|--------------------------|--|-----------------|--------------------------|
| SCURCOLA MARSICANA | 1.106/697 | 2.180 | case sparse | — | 4 | palombaia | 717 | 61 |
| CAPPELLE | 1.106/697 | 698 | SAN DONATO | 1.218/722 | 718 | case sparse | — | — |
| CAPPELLE | 707 | 656 | GALLO | 851 | 190 | ROCCA SANTO STEFANO | 1.400/706 | 435 |
| case sparse | — | 42 | POGGIO FILIPPO | 1.055 | 225 | ROCCA SANTO STEFANO | 774 | 282 |
| SCURCOLA MARSICANA | 1.082/697 | 1.482 | SAN DONATO | 955 | 292 | FORCELLE | 778 | 112 |
| SCURCOLA MARSICANA* | 700 | 1.394 | case sparse | — | 11 | colle marino | 815 | 41 |
| case sparse | — | 88 | SAN GIOVANNI - TREMONTI (4) | 1.280/800 | — | case sparse | — | — |
| SECINARO | 2.348/555 | 765 | SAN GIOVANNI (5) | 813 | — | SAN NICOLA | 1.584/730 | 647 |
| MONTE SIRENTE (1) | 2.348/1.050 | — | case sparse | — | — | SAN NICOLA | 840 | 482 |
| PIEDI CANALE (2) | 2.275/1.340 | — | SORBO | 1.048/722 | 111 | colle massimo | 812 | 104 |
| SECINARO | 1.455/555 | 765 | SORBO | 825 | 107 | molino salomone | 738 | 38 |
| SECINARO* | 859 | 765 | case sparse | — | 4 | case sparse | — | 23 |
| case sparse | — | — | TAGLIACOZZO | 1.300/713 | 4.610 | VILLAGRANDE | 1.700/762 | 859 |
| SULMONA | 2.061/319 | 23.736 | COLLE SAN GIACOMO | 760 | 129 | PIE' LA VILLA | 866 | 144 |
| BADIA | 752/336 | 1.017 | POGGITELLO | 814 | 128 | VILLAGRANDE* | 830 | 577 |
| BADIA - BAGNATURO (1) | 363 | 808 | TAGLIACOZZO* | 740 | 3.933 | case tirante | 869 | 87 |
| fonte d'amore | 360 | 209 | santa maria d'oriente | 786 | 25 | piagge | 792 | 51 |
| case sparse | — | — | selve piane | 725 | 67 | case sparse | — | — |
| MARANE | 825/359 | 405 | sfratati | 728 | 113 | TRASACCO | 1.675/649 | 5.594 |
| MARANE | 406 | 354 | case sparse | — | 215 | TRASACCO | 1.675/649 | 5.594 |
| santa lucia | 376 | 51 | VILLA SAN SEBASTIANO | 1.455/708 | 720 | TRASACCO* | 685 | 5.362 |
| case sparse | — | — | NUOVO BORGO VILLA SAN SEBASTIANO | 719 | 338 | case sparse | — | 232 |
| MONTAGNE DEL MORRONE (2) | 2.061/450 | — | VILLA SAN SEBASTIANO | 725 | 380 | VILLALAGO | 2.201/747 | 803 |
| MONTE SAN COSIMO (3) | 674/350 | 16 | case sparse | — | 2 | FALASCHITO-ARDICARA- DRAGONARA (1) | 1.809/1.361 | — |
| case sparse | — | 16 | TIONE DEGLI ABRUZZI | 1.430/475 | 596 | case sparse | — | — |
| SULMONA | 1.000/319 | 22.298 | GORIANO VALLI | 1.403/475 | 254 | LAGO DI SCANNO (2) | 922 | — |
| SULMONA* | 405 | 21.504 | GORIANO VALLI | 673 | 249 | SERRA DELL'ALICE (3) | 2.201/1.200 | — |
| acqua santa | 382 | 28 | case sparse | — | 5 | VILLALAGO | 1.524/747 | 803 |
| albanese | 453 | 67 | SANTA MARIA DEL PONTE | 1.245/496 | 91 | VILLALAGO* | 930 | 803 |
| banchette | 390 | 86 | SANTA MARIA DEL PONTE | 558 | 91 | case sparse | — | — |
| case di censo | 445 | 51 | case sparse | — | — | VILLA SANTA LUCIA DEGLI ABRUZZI | 1.801/400 | 424 |
| case panetto | 455 | 39 | TIONE DEGLI ABRUZZI | 1.430/495 | 251 | VILLA SANTA LUCIA DEGLI ABRUZZI* | 850 | 332 |
| case susi | 460 | 61 | TIONE DEGLI ABRUZZI* | 581 | 247 | case sparse | — | — |
| torrone (4) | 423 | 60 | case sparse | — | 4 | VILLA SANT'ANGELO | 1.107/555 | 503 |
| tratturo | 352 | 40 | TORNIMPARTE | 2.000/706 | 2.944 | VILLA SANT'ANGELO | 1.107/555 | 503 |
| vallecorvo | 413 | 62 | COLLE SAN VITO | 1.720/766 | 645 | TUSSILLO | 601 | 88 |
| case sparse | — | 300 | BARANO | 824 | 258 | VILLA SANT'ANGELO* | 570 | 409 |
| TAGLIACOZZO | 1.737/708 | 6.430 | COLLE SAN VITO | 847 | 153 | case sparse | — | 6 |
| MONTE CESALARGA (1) | 1.538/1.340 | — | colle santa maria | 833 | 84 | MONTE CAPPUCCIATA (1) | 1.801/1.200 | — |
| MONTE FORTE (2) | 1.264/1.006 | — | pianelle | 850 | 140 | VILLA SANTA LUCIA DEGLI ABRUZZI | 1.400/800 | 332 |
| case sparse | — | — | case sparse | — | 10 | VILLA SANTA LUCIA DEGLI ABRUZZI* | 850 | 332 |
| MONTE LA DIFESA (3) | 1.052/906 | 14 | MADONNA DELLA STRADA (1) | 745/700 | — | case sparse | — | — |
| piccola svizzera | 950 | 14 | MADONNA DELLA STRADA | 712/0 | — | VILLA SANT'ANGELO | 1.107/555 | 503 |
| case sparse | — | — | case sparse | — | — | VILLA SANT'ANGELO | 1.107/555 | 503 |
| ROCCACERRO-MARSIA- TREMONTI | 1.737/800 | 257 | MONTE ROTONDO (2) | 2.000/1.100 | — | TUSSILLO | 601 | 88 |
| MARSIA | 1.450 | 4 | PIE' LA COSTA | 1.599/706 | 358 | VILLA SANT'ANGELO* | 570 | 409 |
| ROCCACERRO | 1.138 | 128 | PIE' LA COSTA | 846 | 255 | case sparse | — | 6 |
| TREMONTI | 1.060 | 121 | colle farelli | 765 | 42 | | | |

segue TAV. 2 - Altitudine e popolazione residente dei Comuni, delle frazioni geografiche e delle località abitate

| COMUNI FRAZIONI GEOGRAFICHE LOCALITÀ ABITATE | Altitudine m | Popolazione residente | COMUNI FRAZIONI GEOGRAFICHE LOCALITÀ ABITATE | Altitudine m | Popolazione residente | COMUNI FRAZIONI GEOGRAFICHE LOCALITÀ ABITATE | Altitudine m | Popolazione residente |
|--|-----------------|--------------------------|--|-----------------|--------------------------|--|-----------------|--------------------------|
| VILVALLELONGA | 1.998/916 | 1.095 | VILLETTA BARREA | 2.000/973 | 622 | VITTORITO | 1.216/254 | 1.193 |
| PUNTA ARA MERLI - I TRE CONFINI (1) | 1.998/1.150 | — | GODI (1) | 1.961/1.600 | — | VITTORITO | 1.216/254 | 1.193 |
| SERRALUNGA - IL PRATILLO (2) | 2.003/1.570 | — | LAGO DI BARREA (2) | 973 | — | VITTORITO* | 377 | 1.193 |
| VILVALLELONGA | 1.259/916 | 1.095 | SCALONE (1) | 2.000/1.475 | — | VITTORITO* | 377 | 1.193 |
| VILVALLELONGA* | 1.005 | 1.095 | VILLETTA BARREA | 1.900/973 | 622 | VITTORITO* | 377 | 1.193 |
| case sparse | — | — | VILLETTA BARREA* | 990 | 622 | case sparse | — | — |
| | | | case sparse | — | — | case sparse | — | — |

TAV. 3 - Località abitate e relativa ampiezza demografica

| LOCALITÀ ABITATE | Classi di ampiezza demografica | Codice dei Comuni di appartenenza | LOCALITÀ ABITATE | Classi di ampiezza demografica | Codice dei Comuni di appartenenza | LOCALITÀ ABITATE | Classi di ampiezza demografica | Codice dei Comuni di appartenenza |
|------------------------------|--------------------------------|-----------------------------------|------------------------------|--------------------------------|-----------------------------------|-------------------------|--------------------------------|-----------------------------------|
| ACCIANO* | ** | 001 | CAGNANO AMITERNO* | ** | 013 | case di norcia | * | 007 |
| acqua santa | * | 098 | CALASCIO* | ** | 014 | CASE INCILE | ** | 006 |
| AGLIONI | * | 021 | CAMARDA | ** | 049 | case isaia | * | 016 |
| aia marchetti (2) | * | 080 | CAMPANA | * | 042 | case marconi | * | 007 |
| AIELLI* | ** | 002 | CAMPO DI FANO | ** | 076 | case martinelli | * | 007 |
| AIELLI STAZIONE | ** | 002 | CAMPO DI GIOVE* | ** | 015 | CASENTINO | ** | 090 |
| albanese | * | 098 | camporotondo (1) | * | 023 | case orte | * | 007 |
| albe | * | 054 | CAMPOTOSTO* | ** | 016 | case panetto | * | 098 |
| albergo campo imperatore (4) | * | 049 | CANISTRO INFERIORE* | ** | 017 | case pelagalli | * | 007 |
| ALFEDENA* | ** | 003 | CANISTRO SUPERIORE | ** | 017 | case pistola | * | 007 |
| ANTROSANO | ** | 006 | CANSANO* | ** | 018 | case susi | * | 098 |
| ANVERSA DEGLI ABRUZZI* | ** | 004 | cansatessa | * | 049 | case tirante | * | 101 |
| ARAGNO | ** | 049 | cantone | * | 048 | casette asismiche | * | 061 |
| AREMOGNA (3) | * | 084 | CAPESTRANO* | ** | 019 | casino villa | * | 007 |
| ARINGO | * | 056 | CAPISTRELLO* | *** | 020 | CASTEL DEL MONTE * | ** | 026 |
| ARISCHIA | ** | 049 | CAPITIGNANO* | ** | 021 | CASTEL DI IERI* | ** | 027 |
| ASCHI ALTO | ** | 063 | capodacqua | * | 019 | CASTEL DI SANGRO* | *** | 028 |
| ASSERGI | ** | 049 | capo la maina (1) | * | 054 | CASTELLAFIUME* | ** | 029 |
| ATELETA* | ** | 005 | capone | * | 034 | CASTELLO | * | 042 |
| AVEZZANO* | *** | 006 | CAPORCIANO* | ** | 022 | CASTELLO | * | 056 |
| BADIA - BAGNATURO (1) | ** | 098 | CAPPADOCIA* | ** | 023 | CASTELNUOVO | * | 006 |
| BADIA - BAGNATURO (1) | ** | 075 | CAPPELLE | ** | 096 | CASTELNUOVO | ** | 088 |
| BAGNO | ** | 049 | CARAPELLE CALVISIO* | * | 024 | CASTELVECCHIO | * | 089 |
| BALSORANO NUOVO* | *** | 007 | CARCERI ALTE | * | 005 | CASTELVECCHIO CALVISIO* | ** | 030 |
| BALSORANO VECCHIO | * | 007 | CARCERI BASSE | ** | 005 | CASTELVECCHIO SUBEQUO* | ** | 031 |
| banchette | * | 098 | CARRITO | ** | 063 | CASTIGLIONE | * | 056 |
| BARANO | ** | 101 | CARRUFO | * | 104 | castiglione | * | 063 |
| BARETE* | ** | 008 | CARSOLI* | *** | 025 | CASTRONOVO | ** | 092 |
| BARISCIANO* | ** | 009 | CASALE | ** | 037 | CASTROVALVA | * | 004 |
| BARREA* | ** | 010 | CASALE | * | 095 | cauze | * | 048 |
| BAZZANO | ** | 049 | casaletto | * | 080 | cavagnano | * | 056 |
| BEFFI | * | 001 | CASALINE | * | 049 | CAVALLARI | * | 056 |
| biancone | * | 057 | casali santa maria maddalena | * | 063 | CAVALLARI | * | 072 |
| BISEGNA* | ** | 011 | casalmartino | * | 065 | CAVALLETTO | * | 059 |
| bivio di scoppito | * | 095 | CASAMAINA | ** | 052 | CAVE | * | 095 |
| BOMINAGO | * | 022 | CASAVECCHIA | * | 052 | CELANO* (1) | *** | 032 |
| BORGO OTTOMILA | ** | 032 | case albanese | * | 071 | CERCHIO* | ** | 033 |
| BORGO QUATTORDICI | ** | 032 | case alfonsi | * | 007 | cerri (1) | * | 081 |
| BORGO VIA NUOVA | ** | 006 | case catena | * | 007 | cerro | * | 044 |
| brecciasecca | * | 049 | case cerroni | * | 007 | CESAPROBA | ** | 056 |
| BUGNARA* | ** | 012 | case cipriani | * | 007 | cesariano (1) | * | 056 |
| BUSCI | * | 056 | case del medico | * | 048 | CESE | ** | 049 |
| CABBIA | * | 056 | case di censo | * | 098 | CESE | ** | 006 |

segue TAV. 3 - Località abitate e relativa ampiezza demografica

| LOCALITÀ ABITATE | Classi di ampiezza demografica | Codice dei Comuni di appartenenza | LOCALITÀ ABITATE | Classi di ampiezza demografica | Codice dei Comuni di appartenenza | LOCALITÀ ABITATE | Classi di ampiezza demografica | Codice dei Comuni di appartenenza |
|-----------------------------|--------------------------------|-----------------------------------|-------------------------------------|--------------------------------|-----------------------------------|----------------------------------|--------------------------------|-----------------------------------|
| CESOLI | * | 063 | convento sant'angelo (2) | * | 059 | le grette | * | 046 |
| ciappito | * | 012 | COPPITO | ** | 049 | le piane | * | 015 |
| CIVITA D'ANTINO * | ** | 034 | CORBELLINO | * | 042 | LONARO | ** | 056 |
| CIVITA D'ANTINO SCALO | * | 034 | CORCUMELLO | ** | 020 | loretucci | * | 049 |
| CIVITA DI BAGNO | ** | 049 | CORFINIO* | ** | 041 | LUCO DEI MARSÌ* | *** | 051 |
| CIVITA I | * | 062 | CORROCCIONI | * | 013 | LUCOLI ALTO | * | 052 |
| civita II | * | 062 | curioso | * | 034 | MADONNA DELLA STRADA | * | 101 |
| CIVITARETENGA | ** | 058 | de blasis | * | 034 | MADONNA DELLA STRADA | * | 095 |
| CIVITATOMASSA | * | 095 | FILETTO | ** | 049 | madonna delle pagliare | * | 049 |
| CIVITELLA ALFEDENA * | ** | 035 | FIUGNI | * | 013 | madonna pietracquaria (1) | * | 006 |
| CIVITELLA ROVETO * | *** | 036 | FOCE | ** | 049 | MAGLIANO DE'MARSÌ* | *** | 053 |
| COCULLO* | ** | 037 | FONTEAVIGNONE | * | 082 | malepasso | * | 049 |
| COLLARMELE* | ** | 038 | FONTECCHIO* | ** | 043 | MARANA | ** | 056 |
| COLLE | * | 042 | fonte cerreto (5) | * | 049 | MARANE | ** | 098 |
| COLLE | ** | 056 | fonte d'amore | ** | 098 | MARANO DEI MARSÌ | * | 053 |
| COLLE | * | 052 | fontegrossa | * | 049 | MARIGNANO | * | 056 |
| colle amico | * | 020 | FORCA DI PENNE | * | 019 | MARSIA | * | 099 |
| colle belvedere (2) | * | 082 | FORCELLE | * | 101 | MASCIANI | ** | 016 |
| COLLEBRINCIONI | ** | 049 | FORCELLETTE | * | 095 | MASSA D'ALBE - CORONA* | ** | 054 |
| COLLE CALVO | * | 056 | FORME | ** | 054 | mastroiacovo (2) | * | 048 |
| collecastagno | * | 007 | fornace | * | 062 | mastroiacovo (2) | * | 071 |
| COLLE DI PRETURO | * | 049 | FOSSA* | ** | 044 | MENZANO | * | 049 |
| COLLE DI ROIO | ** | 049 | fossato di sasso | * | 007 | META | ** | 036 |
| COLLE DI SASSA | ** | 049 | FRANCOLISCO-SANTA MENNA-SANTA CROCE | ** | 052 | MOLINA ATERNO* | ** | 055 |
| colle farelli | * | 101 | FRASCARA | * | 042 | molino salomone | * | 101 |
| COLLEFRACIDO | * | 049 | FRATTURA | * | 093 | monacisco | * | 012 |
| COLLE GIOVENCHI | * | 005 | GAGLIANO ATERNO* | ** | 045 | MONTEREALE* | ** | 056 |
| COLLELONGO* | ** | 039 | GALLO | * | 099 | MONTESABINESE | * | 025 |
| collemare | * | 049 | GENZANO | ** | 049 | MONTICCHIO | ** | 049 |
| colle marino | * | 101 | gignano | * | 049 | MORINO* | ** | 057 |
| colle massimo | * | 101 | GIOIA DEI MARSÌ* | *** | 046 | MORREA | * | 092 |
| COLLENOVERI | * | 007 | GORIANO SICOLI* | ** | 047 | NAVELLI* | ** | 058 |
| collepiano | * | 040 | GORIANO VALLI | ** | 100 | noce carlone | * | 048 |
| COLLEPIETRO* | ** | 099 | INTRODACQUA* | ** | 048 | noce grande | * | 007 |
| COLLE SAN GIACOMO | * | 101 | la fossa | * | 057 | NUOVO BORGO VILLA SAN SEBASTIANO | ** | 099 |
| colle santa maria | * | 101 | LA GRANCIA | ** | 057 | OFENA* | ** | 060 |
| COLLE SAN VITO | * | 095 | L'AQUILA* | *** | 049 | ONNA | ** | 049 |
| COLLETARA | * | 008 | la roscia | * | 034 | OPI* | ** | 061 |
| COLLI | ** | 025 | le brecciose | * | 057 | OPI | * | 042 |
| COLLI DI MONTEBOVE | ** | 052 | le castella | * | 007 | orfanotrofio frasca (3) | * | 060 |
| COLLIMENTO* | * | 071 | LECCE NEI MARSÌ* | ** | 050 | orfanotrofio volpe (4) | * | 060 |
| conca | * | 060 | le fosse | * | 007 | ORICOLA* | ** | 062 |
| convento dei cappuccini (2) | * | | | | | | | |


segue TAV. 3 - Località abitate e relativa ampiezza demografica

| LOCALITÀ ABITATE | Classi di ampiezza demografica | Codice dei Comuni di appartenenza | LOCALITÀ ABITATE | Classi di ampiezza demografica | Codice dei Comuni di appartenenza | LOCALITÀ ABITATE | Classi di ampiezza demografica | Codice dei Comuni di appartenenza |
|----------------------|--------------------------------|-----------------------------------|----------------------------|--------------------------------|-----------------------------------|-------------------------------------|--------------------------------|-----------------------------------|
| ORTOLANO | * | 016 | POGGETELLO | * | 099 | san cipriano | * | 049 |
| ORTONA DEI MARSÌ* | ** | 063 | POGGIO CANCELLI | * | 016 | SAN DEMETRIO NE' VESTINI* | ** | 087 |
| ORTUCCHIO* | ** | 064 | POGGIO CINOLFO | ** | 025 | SAN DONATO | ** | 099 |
| OVINDOLI* | ** | 065 | POGGIO DI ROIO | ** | 049 | SAN FELICE D'OCRE | ** | 059 |
| paccucci | * | 012 | POGGIO FILIPPO | ** | 099 | SAN GIOVANNI | * | 056 |
| PACENTRO* | ** | 066 | POGGIO PICENZE* | ** | 073 | SAN GIOVANNI (2) | * | 089 |
| PAGANICA | *** | 049 | POGGIO SANTA MARIA | ** | 049 | SAN GIOVANNI (3) | * | 089 |
| PAGLIARA | * | 029 | polverelli | * | 036 | SAN GIOVANNI | ** | 013 |
| PAGLIARE | * | 049 | ponte la torre | * | 075 | SAN GIOVANNI (5) | * | 099 |
| PAGO - ROVAGNANO | * | 021 | POZZA | * | 049 | SAN GIOVANNI VALLE ROVETO INFERIORE | * | 092 |
| palombaia | * | 049 | pozzone | * | 006 | SAN GIOVANNI VALLE ROVETO SUPERIORE | * | 092 |
| palombaia | * | 101 | PRATA D'ANSIDONIA* | ** | 074 | san giuliano (6) | * | 049 |
| pannate | * | 048 | PRATA - PESCHIOLO | * | 052 | SAN GREGORIO | ** | 049 |
| PATERNO | * | 021 | pratelle sant'antonio | * | 049 | SAN LORENZO | * | 001 |
| PATERNO | ** | 006 | PRATOLA PELIGNA* | *** | 075 | SAN MARCO | ** | 049 |
| PEDICCIANO | * | 042 | prato lonaro (1) | * | 052 | san martino | * | 049 |
| PELLESCRITTA | * | 056 | PRETURO | ** | 049 | SAN MARTINO | ** | 009 |
| PERETO* | ** | 067 | PREZZA* | ** | 076 | SAN MARTINO D'OCRE | * | 059 |
| PERO DEI SANTI | ** | 034 | provvidenza | * | 049 | SAN NICANDRO | * | 074 |
| PESCASSEROLI* | *** | 068 | RAIANO* | *** | 077 | san nicola (6) | * | 049 |
| peschiera | * | 036 | RENDINARA | * | 057 | san nicola | * | 053 |
| PESCINA* | *** | 069 | RIDOTTI | ** | 007 | SAN NICOLA | ** | 101 |
| PESCOCANALE | ** | 020 | ripa | * | 049 | SAN PANFILO D'OCRE* | ** | 059 |
| PESCOCOSTANZO* | ** | 070 | RIPA | * | 042 | san pelagia | * | 019 |
| PESCOMAGGIORE | * | 049 | RIVISONDOLI* | ** | 078 | SAN PIO | * | 043 |
| petogna | * | 051 | rivoli | * | 063 | SAN PIO DELLE CAMERE* | ** | 088 |
| petogna | * | 009 | ROCCACASALE* | ** | 079 | SAN POTITO | * | 065 |
| PETRELLA LIRI | * | 023 | ROCCACERRO | * | 099 | SAN SABINO - BASANELLO | * | 008 |
| pettino | * | 049 | ROCCACINQUEMIGLIA | ** | 028 | san savino | * | 036 |
| PETTORANO SUL GIZIO* | ** | 071 | ROCCA DI BOTTE* | ** | 080 | SAN SEBASTIANO | ** | 011 |
| pezzetagle | * | 062 | ROCCA DI CAMBIO* | ** | 081 | santa dorotea | * | 095 |
| piagge | * | 101 | ROCCA DI MEZZO* | ** | 082 | santa lucia | * | 098 |
| PIAGGIA | * | 052 | ROCCA PIA* | ** | 083 | SANTA LUCIA | * | 056 |
| piane | * | 057 | ROCCAPRETURO | ** | 001 | santa lucia | * | 036 |
| pianelle | * | 101 | ROCCARASO* | ** | 084 | SANTA MARIA | * | 095 |
| PIANOLA | ** | 049 | ROCCA SANTO STEFANO | ** | 101 | santa maria dei bisognosi (3) | * | 067 |
| piccola svizzera | * | 023 | ROCCAVIVI | ** | 092 | SANTA MARIA DEL PONTE | * | 100 |
| piccola svizzera | * | 099 | ROIO PIANO | ** | 049 | santa maria d'oriente | * | 099 |
| PIE' LA COSTA | ** | 101 | ROSCIOLO DEI MARSÌ | ** | 053 | santa maria frascati | * | 048 |
| PIE' LA VILLA | * | 101 | ROVERE | ** | 082 | SANT'ANDREA | * | 052 |
| PIETRANSIERI | ** | 084 | SAN BENEDETTO | ** | 049 | sant'angelo | * | 049 |
| PIETRASECCA | ** | 025 | SAN BENEDETTO DEI MARSÌ* | *** | 085 | SANTA RESTITUTA | ** | 092 |
| PIZZOLI* | *** | 072 | SAN BENEDETTO IN PERILLIS* | ** | 086 | | | |

segue TAV. 3 - Località abitate e relativa ampiezza demografica

| LOCALITÀ ABITATE | Classi di ampiezza demografica | Codice dei Comuni di appartenenza | LOCALITÀ ABITATE | Classi di ampiezza demografica | Codice dei Comuni di appartenenza | LOCALITÀ ABITATE | Classi di ampiezza demografica | Codice dei Comuni di appartenenza |
|-------------------------------------|--------------------------------|-----------------------------------|-----------------------------------|--------------------------------|-----------------------------------|----------------------------------|--------------------------------|-----------------------------------|
| santa veronica | * | 049 | stazione anversa-villalago scanno | * | 012 | valle chiara (5) | * | 068 |
| SANTA VITTORIA | * | 056 | stazione coppito | * | 049 | vallecorvo | * | 098 |
| SANTE MARIE* | ** | 089 | stazione di san demetrio | * | 087 | VALLECUPA* | * | 042 |
| SANT'EUSANIO | * | 008 | stazione di vigliano | * | 095 | VALLE D'OCRE | * | 059 |
| SANT'EUSANIO FORCONESE* | ** | 090 | stazione ferroviaria | * | 089 | VALLELARGA | ** | 071 |
| SANTI | * | 049 | stazione ferroviaria (1) | * | 018 | vallepescara | * | 071 |
| SANTO IONA | * | 065 | STIFFE | * | 087 | vallesindola | * | 049 |
| SANTO STEFANO | ** | 089 | STRADALE | ** | 095 | VALLINSU' | * | 095 |
| SANTO STEFANO DI SESSANIO* | * | 091 | SUCCIANO | * | 001 | velarde | * | 092 |
| SAN VINCENZO VALLE ROVETO* | ** | 092 | SULMONA* | ** | 098 | VENERE | ** | 069 |
| SAN VINCENZO VALLE ROVETO SUPERIORE | ** | 092 | TAGLIACOZZO* | ** | 099 | VERECCHIE | ** | 023 |
| san vito | * | 056 | TEMPERA | ** | 008 | VERRICO | * | 056 |
| SAN VITTORINO | ** | 049 | TEORA | * | 049 | vicenne (mattei) (2) | * | 036 |
| SARDELLINO (1) | * | 002 | TERMINE | ** | 008 | vicenne (mattei) (3) | * | 034 |
| SASSA | ** | 049 | TERMINE | * | 013 | VIGLIANO | * | 095 |
| sassa scalo | * | 049 | TERRANERA | * | 042 | VILLA | * | 025 |
| saturno | * | 049 | TIONE DEGLI ABRUZZI* | ** | 082 | VILLA | * | 009 |
| scalo ferroviario | * | 055 | TORRE DEI NOLFI | * | 100 | villaggio colle ciaccio (2) | * | 082 |
| SCANNO* | ** | 093 | torrone (3) | * | 012 | villaggio gemma | * | 048 |
| SCANZANO | ** | 089 | torrone (4) | * | 048 | villa giovina | * | 075 |
| sciullo | * | 005 | trara | * | 098 | VILLAGRANDE* | ** | 101 |
| SCONTRONE* | ** | 094 | TRASACCO* | ** | 006 | VILLALAGO* | ** | 103 |
| SCOPPITO* | ** | 095 | tratturo | * | 102 | VILLAROMANA | * | 025 |
| SCURCOLA MARSICANA* | ** | 096 | tredicicantoni | * | 098 | VILLA SAN SEBASTIANO | ** | 099 |
| SECINARO* | ** | 097 | TREMONTE | * | 049 | VILLA SANTA LUCIA DEGLI ABRUZZI* | ** | 104 |
| SELLA DI CORNO | * | 095 | triano | * | 099 | villa santa maria | * | 063 |
| selve piane | * | 099 | tubione | * | 089 | VILLA SANT'ANGELO* | ** | 105 |
| sfratati | * | 099 | TUFO ALTO | * | 025 | VILLA SCONTRONE | ** | 094 |
| sfrizzoli | * | 049 | TUFO BASSO | ** | 025 | VILLAVALLELONGA* | ** | 106 |
| SIVIGNANO | * | 021 | TUSSILLO | * | 105 | VILLE DI FANO | * | 056 |
| SORBO | * | 099 | TUSSIO | ** | 074 | VILLETTA BARREA* | ** | 107 |
| SPOGNA-SPOGNETTA | * | 052 | VALDEVARRI | * | 089 | VITTORITO* | ** | 108 |

note alle tavole 2 e 3



NOTE PER SINGOLO COMUNE

AIELLI

- (1) CENTRO CONTIGUO AL CENTRO CELANO DEL COMUNE OMONIMO.
- (2) FRAZIONE SPECIALE: MONTAGNA DISABITATA.

ALFEDENA

- (1) FRAZIONE SPECIALE: MONTAGNA DISABITATA.
- (2) FRAZIONE SPECIALE: PARTE DI LAGO DIVISO CON IL COMUNE DI BARREA.

ANVERSA DEGLI ABRUZZI

- (1) FRAZIONE SPECIALE: TERRITORIO IN CONTESTAZIONE CON IL COMUNE DI BUGNARA.

ATELETA

- (1) FRAZIONE SPECIALE: MONTAGNA DISABITATA.

AVEZZANO

- (1) NUCLEO SPECIALE: CONVENTO.

BALSORANO

- (1) FRAZIONE SPECIALE: MONTAGNA DISABITATA.
- (2) TERRITORIO IN CONTESTAZIONE CON IL COMUNE DI VILLAVALLELONGA; MONTAGNA DISABITATA.

BARISCIANO

- (1) FRAZIONE SPECIALE: TERRITORIO IN CONTESTAZIONE CON IL COMUNE DI CASTELVECCHIO CALVISIO.
- (2) FRAZIONE SPECIALE: MONTAGNA DISABITATA.

BARREA

- (1) FRAZIONE SPECIALE: PARTE LAGO DIVISO FRA PIU' COMUNI.
- (2) FRAZIONE SPECIALE: PARTE DI LAGO DIVISO CON IL COMUNE DI ALFEDENA.
- (3) FRAZIONE SPECIALE: MONTAGNA DISABITATA.

BISEGNA

- (1) FRAZIONE SPECIALE: MONTAGNA DISABITATA.
- (2) FRAZIONE SPECIALE: TERRITORIO IN CONTESTAZIONE CON IL COMUNE DI GIOIA DEI MARSI.

BUGNARA

- (1) TERRITORIO IN CONTESTAZIONE CON IL COMUNE DI ANVERSA DEGLI ABRUZZI.

CAGNANO AMITERNO

- (1) FRAZIONE SPECIALE: MONTAGNA DISABITATA.
- (2) FRAZIONE SPECIALE: TERRITORIO IN CONTESTAZIONE CON IL COMUNE DI L'AQUILA; MONTAGNA DISABITATA.

CALASCIO

- (1) FRAZIONE SPECIALE: MONTAGNA DISABITATA.

CAMPO DI GIOVE

- (1) TERRITORIO IN CONTESTAZIONE CON IL COMUNE DI PALENA (CH).
- (2) TERRITORIO IN CONTESTAZIONE CON IL COMUNE DI PACENTRO.
- (3) FRAZIONE SPECIALE: MONTAGNA DISABITATA.

CAMPOTOSTO

- (1) FRAZIONE SPECIALE: PARTE DI LAGO DIVISO TRA PIU' COMUNI.
- (2) FRAZIONE SPECIALE: MONTAGNA DISABITATA.

CANISTRO

- (1) FRAZIONE SPECIALE: TERRITORIO IN CONTESTAZIONE CON IL COMUNE DI CIVITELLA ROVETO; MONTAGNA DISABITATA.
- (2) FRAZIONE SPECIALE: MONTAGNA DISABITATA.
- (3) FRAZIONE SPECIALE: TERRITORIO IN CONTESTAZIONE CON IL COMUNE DI CIVITELLA ROVETO.

CANSANO

- (1) NUCLEO SPECIALE: STAZIONE FERROVIARIA.
- (2) FRAZIONE SPECIALE: MONTAGNA DISABITATA.

CAPISTRELLO

- (1) FRAZIONE SPECIALE: MONTAGNA DISABITATA.

CAPITIGNANO

- (1) FRAZIONE SPECIALE: PARTE DI LAGO DIVISO TRA PIU' COMUNI.

CAPPADOCIA

- (1) NUCLEO SPECIALE: INSEDIAMENTO RESIDENZIALE CON POPOLAZIONE NON STABILE.
- (2) TERRITORIO IN CONTESTAZIONE CON IL COMUNE DI VALLEPIETRA (RM).
- (3) TERRITORIO IN CONTESTAZIONE CON IL COMUNE DI PERETO; MONTAGNA DISABITATA.
- (4) FRAZIONE SPECIALE: TERRITORIO IN CONTESTAZIONE CON IL COMUNE DI CASTELLAFIUME; MONTAGNA DISABITATA.
- (5) FRAZIONE SPECIALE: TERRITORIO IN CONTESTAZIONE CON IL COMUNE DI TAGLIACOZZO; MONTAGNA DISABITATA.
- (6) FRAZIONE SPECIALE: TERRITORIO IN CONTESTAZIONE CON IL COMUNE DI TAGLIACOZZO.
- (7) TERRITORIO IN CONTESTAZIONE CON IL COMUNE DI TAGLIACOZZO.
- (8) FRAZIONE SPECIALE: MONTAGNA DISABITATA.
- (9) TERRITORIO IN CONTESTAZIONE CON IL COMUNE DI ROCCA DI BOTTE.

CARAPELLE CALVISIO

- (1) FRAZIONE SPECIALE: ISOLA AMMINISTRATIVA; MONTAGNA DISABITATA.

CARSOLI

- (1) FRAZIONE SPECIALE: MONTAGNA DISABITATA.

CASTEL DEL MONTE

- (1) FRAZIONE SPECIALE: MONTAGNA DISABITATA.

CASTEL DI SANGRO

- (1) FRAZIONE SPECIALE: MONTAGNA DISABITATA.

CASTELLAFIUME

- (1) FRAZIONE SPECIALE: MONTAGNA DISABITATA.
- (2) TERRITORIO IN CONTESTAZIONE CON IL COMUNE DI CAPPADOCIA; MONTAGNA DISABITATA.

CASTELVECCHIO CALVISIO

- (1) TERRITORIO IN CONTESTAZIONE CON IL COMUNE DI BARISCIANO.
- (2) FRAZIONE SPECIALE: ISOLA AMMINISTRATIVA; MONTAGNA DISABITATA.

CASTELVECCHIO SUBEQUO

- (1) TERRITORIO IN CONTESTAZIONE CON IL COMUNE DI MOLINA ATERNO.
- (2) TERRITORIO IN CONTESTAZIONE CON IL COMUNE DI RAIANO.

CELANO

- (1) CENTRO CONTIGUO AL CENTRO SARDELLINO DEL COMUNE DI AIELLI.
- (2) FRAZIONE SPECIALE: MONTAGNA DISABITATA.
- (3) FRAZIONE SPECIALE: ISOLA AMMINISTRATIVA; MONTAGNA DISABITATA.

CERCHIO

- (1) FRAZIONE SPECIALE: ISOLA AMMINISTRATIVA; MONTAGNA DISABITATA.

CIVITA D'ANTINO

- (1) FRAZIONE SPECIALE: MONTAGNA DISABITATA.
- (2) TERRITORIO IN CONTESTAZIONE CON IL COMUNE DI SAN VINCENZO VALLE ROVETO; MONTAGNA DISABITATA.
- (3) NUCLEO CONTIGUO AL NUCLEO OMONIMO DEL COMUNE DI CIVITELLA ROVETO.

CIVITELLA ALFEDENA

- (1) FRAZIONE SPECIALE: MONTAGNA DISABITATA.
- (2) FRAZIONE SPECIALE: PARTE DI LAGO DIVISO FRA PIU' COMUNI.

CIVITELLA ROVETO

- (1) TERRITORIO IN CONTESTAZIONE CON IL COMUNE DI CANISTRO; MONTAGNA DISABITATA.
- (2) NUCLEO CONTIGUO AL NUCLEO OMONIMO DEL COMUNE DI CIVITA D'ANTINO.
- (3) FRAZIONE SPECIALE: MONTAGNA DISABITATA.
- (4) TERRITORIO IN CONTESTAZIONE CON IL COMUNE DI CANISTRO.

NOTE PER SINGOLO COMUNE

- COCULLO**
(1) FRAZIONE SPECIALE: MONTAGNA DISABITATA.
- COLLELONGO**
(1) FRAZIONE SPECIALE: MONTAGNA DISABITATA.
- CORFINIO**
(1) FRAZIONE SPECIALE: MONTAGNA DISABITATA.
- FAGNANO ALTO**
(1) FRAZIONE SPECIALE: TERRITORIO IN CONTESTAZIONE CON IL COMUNE DI FONTECCHIO.
- FONTECCHIO**
(1) TERRITORIO IN CONTESTAZIONE CON IL COMUNE DI FAGNANO ALTO.
- GAGLIANO ATERNO**
(1) FRAZIONE SPECIALE: MONTAGNA DISABITATA.
(2) FRAZIONE SPECIALE: TERRITORIO IN CONTESTAZIONE CON IL COMUNE DI SECINARO; MONTAGNA DISABITATA.
- GIOIA DEI MARSÌ**
(1) TERRITORIO IN CONTESTAZIONE CON IL COMUNE DI PESCISSEROLI.
(2) FRAZIONE SPECIALE: MONTAGNA DISABITATA.
(3) TERRITORIO IN CONTESTAZIONE CON IL COMUNE DI ORTUCCHIO.
(4) TERRITORIO IN CONTESTAZIONE CON IL COMUNE DI BISEGNA.
- GORIANO SICOLI**
(1) TERRITORIO IN CONTESTAZIONE CON IL COMUNE DI PREZZA.
- INTRODACQUA**
(1) FRAZIONE SPECIALE: MONTAGNA DISABITATA.
(2) NUCLEO CONTIGUO AL NUCLEO OMONIMO DEL COMUNE DI PETTORANO SUL GIZIO.
(3) NUCLEO CONTIGUO AL NUCLEO OMONIMO DEL COMUNE DI SULMONA.
- L'AQUILA**
(1) TERRITORIO IN CONTESTAZIONE CON IL COMUNE DI PIZZOLI.
(2) FRAZIONE SPECIALE: MONTAGNA DISABITATA.
(3) FRAZIONE SPECIALE: PARTE DI LAGO DIVISO TRA PIÙ COMUNI.
(4) NUCLEO SPECIALE: INSEDIAMENTO RESIDENZIALE CON POPOLAZIONE NON STABILE.
(5) NUCLEO SPECIALE: ALBERGO.
(6) NUCLEO SPECIALE: CONVENTO.
(7) TERRITORIO IN CONTESTAZIONE CON IL COMUNE DI CAGNANO AMITERNO; MONTAGNA DISABITATA.
(8) FRAZIONE SPECIALE: ISOLA AMMINISTRATIVA; TERRITORIO IN CONTESTAZIONE CON IL COMUNE DI LUCOLI; MONTAGNA DISABITATA.
- LECCE NEI MARSÌ**
(1) FRAZIONE SPECIALE: TERRITORIO IN CONTESTAZIONE CON IL COMUNE DI ORTUCCHIO.
(2) FRAZIONE SPECIALE: MONTAGNA DISABITATA.
- LUCO DEI MARSÌ**
(1) FRAZIONE SPECIALE: MONTAGNA DISABITATA.
- LUCOLI**
(1) NUCLEO SPECIALE: INSEDIAMENTO RESIDENZIALE CON POPOLAZIONE NON STABILE.
(2) FRAZIONE SPECIALE: TERRITORIO IN CONTESTAZIONE CON IL COMUNE DI BORGOROSE (RI); MONTAGNA DISABITATA.
(3) FRAZIONE SPECIALE: MONTAGNA DISABITATA.
(4) MONTAGNA DISABITATA; TERRITORIO IN CONTESTAZIONE CON IL COMUNE DI L'AQUILA.
- MAGLIANO DE' MARSÌ**
(1) FRAZIONE SPECIALE: TERRITORIO IN CONTESTAZIONE CON IL COMUNE DI BORGOROSE (RI).
(2) FRAZIONE SPECIALE: MONTAGNA DISABITATA.
- MASSA D'ALBE**
(1) NUCLEO SPECIALE: INSEDIAMENTO RESIDENZIALE CON POPOLAZIONE NON STABILE.
(2) FRAZIONE SPECIALE: MONTAGNA DISABITATA.
- MOLINA ATERNO**
(1) FRAZIONE SPECIALE: TERRITORIO IN CONTESTAZIONE CON IL COMUNE DI CASTELVECCHIO SUBEQUO.
- MONTEREALE**
(1) NUCLEO SPECIALE: INSEDIAMENTO RESIDENZIALE CON POPOLAZIONE NON STABILE.
- MORINO**
(1) FRAZIONE SPECIALE: MONTAGNA DISABITATA.
- OCRE**
(1) FRAZIONE SPECIALE: MONTAGNA DISABITATA.
(2) NUCLEO SPECIALE: CONVENTO.
- OFENA**
(1) FRAZIONE SPECIALE: ISOLA AMMINISTRATIVA; MONTAGNA DISABITATA.
(2) NUCLEO SPECIALE: CASA DI RIPOSO.
(3) NUCLEO SPECIALE: SEMINARIO.
(4) NUCLEO SPECIALE: ORFANOTROFIO.
- OPI**
(1) FRAZIONE SPECIALE: MONTAGNA DISABITATA.
- ORTONA DEI MARSÌ**
(1) FRAZIONE SPECIALE: TERRITORIO IN CONTESTAZIONE CON IL COMUNE DI VILLALAGO.
(2) FRAZIONE SPECIALE: MONTAGNA DISABITATA.
- ORTUCCHIO**
(1) FRAZIONE SPECIALE: TERRITORIO IN CONTESTAZIONE CON IL COMUNE DI GIOIA DEI MARSÌ.
(2) TERRITORIO IN CONTESTAZIONE CON IL COMUNE DI LECCE DEI MARSÌ.
- OVINDOLI**
(1) FRAZIONE SPECIALE: MONTAGNA DISABITATA.
- PACENTRO**
(1) FRAZIONE SPECIALE: TERRITORIO IN CONTESTAZIONE CON IL COMUNE DI CAMPO DI GIOVE.
(2) FRAZIONE SPECIALE: MONTAGNA DISABITATA.
- PERETO**
(1) FRAZIONE SPECIALE: TERRITORIO IN CONTESTAZIONE CON IL COMUNE DI CAPPADOCIA; MONTAGNA DISABITATA.
(2) FRAZIONE SPECIALE: MONTAGNA DISABITATA.
(3) NUCLEO SPECIALE: CONVENTO.
- PESCISSEROLI**
(1) FRAZIONE SPECIALE: TERRITORIO IN CONTESTAZIONE CON IL COMUNE DI GIOIA DEI MARSÌ.
(2) TERRITORIO IN CONTESTAZIONE CON IL COMUNE DI SCANNO.
(3) FRAZIONE SPECIALE: TERRITORIO IN CONTESTAZIONE CON IL COMUNE DI SAN DONATO VAL DI COMINO (FR).
(4) FRAZIONE SPECIALE: MONTAGNA DISABITATA.
(5) NUCLEO SPECIALE: INSEDIAMENTO RESIDENZIALE CON POPOLAZIONE NON STABILE.
- PESCINA**
(1) FRAZIONE SPECIALE: TERRITORIO IN CONTESTAZIONE CON IL COMUNE DI SAN BENEDETTO DEI MARSÌ.
- PESCOCOSTANZO**
(1) FRAZIONE SPECIALE: MONTAGNA DISABITATA.
- PETTORANO SUL GIZIO**
(1) FRAZIONE SPECIALE: MONTAGNA DISABITATA.
(2) NUCLEO CONTIGUO AL NUCLEO OMONIMO DEL COMUNE DI INTRODACQUA.
- PIZZOLI**
(1) FRAZIONE SPECIALE: TERRITORIO IN CONTESTAZIONE CON IL COMUNE DI L'AQUILA.
(2) FRAZIONE SPECIALE: MONTAGNA DISABITATA.

NOTE PER SINGOLO COMUNE

PRATOLA PELIGNA

- (1) CENTRO CONTIGUO AL CENTRO OMONIMO DEL COMUNE DI SULMONA.
- (2) FRAZIONE SPECIALE: MONTAGNA DISABITATA.

PREZZA

- (1) FRAZIONE SPECIALE: TERRITORIO IN CONTESTAZIONE CON IL COMUNE DI GORIANO SICOLI.

RAIANO

- (1) FRAZIONE SPECIALE: TERRITORIO IN CONTESTAZIONE CON IL COMUNE DI CASTELVECCHIO SUBEQUO.

RIVISONDOLI

- (1) FRAZIONE SPECIALE: MONTAGNA DISABITATA.

ROCCACASALE

- (1) FRAZIONE SPECIALE: MONTAGNA DISABITATA.

ROCCA DI BOTTE

- (1) FRAZIONE SPECIALE: MONTAGNA DISABITATA.
- (2) NUCLEO SPECIALE: INSEDIAMENTO RESIDENZIALE CON POPOLAZIONE NON STABILE.
- (3) FRAZIONE SPECIALE: TERRITORIO IN CONTESTAZIONE CON IL COMUNE DI CAPPADOCIA.

ROCCA DI CAMBIO

- (1) NUCLEO SPECIALE: INSEDIAMENTO RESIDENZIALE CON POPOLAZIONE NON STABILE.

ROCCA DI MEZZO

- (1) FRAZIONE SPECIALE: MONTAGNA DISABITATA.
- (2) NUCLEO SPECIALE: INSEDIAMENTO RESIDENZIALE CON POPOLAZIONE NON STABILE.

ROCCA PIA

- (1) FRAZIONE SPECIALE: MONTAGNA DISABITATA.

ROCCARASO

- (1) FRAZIONE SPECIALE: MONTAGNA DISABITATA.
- (2) ISOLA AMMINISTRATIVA.
- (3) CENTRO TEMPORANEO.

SAN BENEDETTO DEI MARSI

- (1) TERRITORIO IN CONTESTAZIONE CON IL COMUNE DI PESCIANA.

SANTE MARIE

- (1) FRAZIONE SPECIALE: TERRITORIO IN CONTESTAZIONE CON IL COMUNE DI TAGLIACOZZO.
- (2) PARTE DI CENTRO CHE RICADE NEL TERRITORIO IN CONTESTAZIONE CON IL COMUNE DI TAGLIACOZZO.
- (3) CENTRO CHE SI ESTENDE NEL TERRITORIO IN CONTESTAZIONE CON IL COMUNE DI TAGLIACOZZO.

SANTO STEFANO DI SESSANIO

- (1) FRAZIONE SPECIALE: MONTAGNA DISABITATA.

SAN VINCENZO VALLE ROVETO

- (1) FRAZIONE SPECIALE: MONTAGNA DISABITATA.
- (2) FRAZIONE SPECIALE: TERRITORIO IN CONTESTAZIONE CON IL COMUNE DI CIVITA D'ANTINO; MONTAGNA DISABITATA.

SCANNO

- (1) FRAZIONE SPECIALE: MONTAGNA DISABITATA.
- (2) FRAZIONE SPECIALE: TERRITORIO IN CONTESTAZIONE CON IL COMUNE DI PESCIASSEROLI.
- (3) FRAZIONE SPECIALE: PARTE DI LAGO DIVISO CON IL COMUNE DI VILLALAGO.

SCONTRONE

- (1) FRAZIONE SPECIALE: MONTAGNA DISABITATA.

SCOPPITO

- (1) FRAZIONE SPECIALE: TERRITORIO IN CONTESTAZIONE CON IL COMUNE DI TORNIMPARTE.
- (2) FRAZIONE SPECIALE: MONTAGNA DISABITATA.

SECINARO

- (1) FRAZIONE SPECIALE: MONTAGNA DISABITATA.
- (2) TERRITORIO IN CONTESTAZIONE CON IL COMUNE DI GAGLIANO ATERNO; MONTAGNA DISABITATA.

SULMONA

- (1) CENTRO CONTIGUO AL CENTRO OMONIMO DEL COMUNE DI PRATOLA PELIGNA.
- (2) FRAZIONE SPECIALE: MONTAGNA DISABITATA.
- (3) FRAZIONE SPECIALE: ISOLA AMMINISTRATIVA.
- (4) NUCLEO CONTIGUO AL NUCLEO OMONIMO DEL COMUNE DI INTRODACQUA.

TAGLIACOZZO

- (1) TERRITORIO IN CONTESTAZIONE CON IL COMUNE DI CAPPADOCIA; MONTAGNA DISABITATA.
- (2) TERRITORIO IN CONTESTAZIONE CON IL COMUNE DI CAPPADOCIA.
- (3) FRAZIONE SPECIALE: TERRITORIO IN CONTESTAZIONE CON IL COMUNE DI CAPPADOCIA.
- (4) TERRITORIO IN CONTESTAZIONE CON IL COMUNE DI SANTE MARIE.
- (5) PARTE DI CENTRO CHE RICADE NEL TERRITORIO IN CONTESTAZIONE CON IL COMUNE DI SANTE MARIE.

TORNIMPARTE

- (1) TERRITORIO IN CONTESTAZIONE CON IL COMUNE DI SCOPPITO.
- (2) FRAZIONE SPECIALE: MONTAGNA DISABITATA.

VILLALAGO

- (1) TERRITORIO IN CONTESTAZIONE CON IL COMUNE DI ORTONA DEI MARSI.
- (2) FRAZIONE SPECIALE: PARTE DI LAGO DIVISO CON IL COMUNE DI SCANNO.
- (3) FRAZIONE SPECIALE: MONTAGNA DISABITATA.

VILLA SANTA LUCIA DEGLI ABRUZZI


- (1) FRAZIONE SPECIALE: MONTAGNA DISABITATA.

VILLAVALLELONGA

- (1) FRAZIONE SPECIALE: MONTAGNA DISABITATA.
- (2) FRAZIONE SPECIALE: TERRITORIO IN CONTESTAZIONE CON IL COMUNE DI BALSORANO; MONTAGNA DISABITATA.


VILLETTA BARREA

- (1) FRAZIONE SPECIALE: MONTAGNA DISABITATA.
- (2) FRAZIONE SPECIALE: PARTE DI LAGO DIVISO FRA PIU' COMUNI.



tavole

PROVINCIA DI TERAMO



**TAV. 1 - Superficie territoriale e densità - Numero delle frazioni geografiche, dei centri e dei nuclei
Popolazione residente per tipo di località abitata**

| Codice dei Comuni | C O M U N I | Superficie territoriale km ² | Popolazione residente | Densità ab/km ² | FRAZIONI GEOGRAFICHE numero | LOCALITÀ ABITATE | | | | | |
|-------------------|---|--|-----------------------|-------------------------------|-----------------------------------|------------------|----------------|----------------------------|------------|---------------|---------------|
| | | | | | | Centri | | | Nuclei | | Case sparse |
| | | | | | | Numero | Popolazione | % su popolazione residente | Numero | Popolazione | Popolazione |
| 001 | ALBA ADRIATICA | 9,48 | 8.461 | 893 | 1 | 1 | 8.227 | 97 | — | — | 234 |
| 002 | ANCARANO | 13,73 | 1.497 | 109 | 1 | 1 | 730 | 49 | — | — | 767 |
| 003 | ARSITA | 34,12 | 1.284 | 38 | 2 | 1 | 393 | 31 | 5 | 89 | 802 |
| 004 | ATRI | 92,29 | 11.454 | 124 | 1 | 5 | 6.899 | 60 | 8 | 618 | 3.937 |
| 005 | BASCIANO | 18,69 | 2.227 | 119 | 2 | 3 | 714 | 32 | 6 | 322 | 1.191 |
| 006 | BELLANTE | 49,88 | 5.242 | 105 | 3 | 5 | 2.540 | 48 | 6 | 310 | 2.392 |
| 007 | BISENTI | 30,88 | 2.964 | 96 | 1 | 1 | 879 | 30 | 12 | 469 | 1.616 |
| 008 | CAMPLI | 73,80 | 7.855 | 106 | 1 | 15 | 4.880 | 62 | 19 | 932 | 2.043 |
| 009 | CANZANO | 16,90 | 1.683 | 100 | 2 | 2 | 485 | 29 | 2 | 89 | 1.109 |
| 010 | CASTEL CASTAGNA | 17,73 | 633 | 36 | 1 | 3 | 226 | 36 | 4 | 99 | 308 |
| 011 | CASTELLALTO | 33,87 | 4.779 | 141 | 1 | 10 | 3.591 | 75 | 6 | 276 | 912 |
| 012 | CASTELLI | 49,77 | 1.784 | 36 | 5 | 5 | 944 | 53 | 9 | 463 | 377 |
| 013 | CASTIGLIONE MESSER RAIMONDO | 30,84 | 2.615 | 85 | 2 | 2 | 663 | 25 | 7 | 308 | 1.644 |
| 014 | CASTILENTI | 23,65 | 1.521 | 64 | 1 | 2 | 578 | 38 | 3 | 293 | 650 |
| 015 | CELLINO ATTANASIO | 43,99 | 3.464 | 79 | 1 | 3 | 949 | 27 | 20 | 645 | 1.870 |
| 016 | CERMIGNANO | 26,15 | 2.499 | 96 | 4 | 4 | 843 | 34 | 9 | 477 | 1.179 |
| 017 | CIVITELLA DEL TRONTO | 77,51 | 5.877 | 76 | 11 | 19 | 3.340 | 57 | 12 | 522 | 2.015 |
| 018 | COLLEDARA | 19,98 | 2.085 | 104 | 2 | 4 | 1.170 | 56 | 9 | 518 | 397 |
| 019 | COLONNELLA | 22,10 | 3.150 | 143 | 1 | 2 | 1.448 | 46 | 5 | 378 | 1.324 |
| 020 | CONTROGUERRA | 22,85 | 2.638 | 115 | 1 | 1 | 1.076 | 41 | 6 | 227 | 1.335 |
| 021 | CORROPOLI | 21,97 | 3.622 | 165 | 1 | 2 | 891 | 25 | 9 | 342 | 2.389 |
| 022 | CORTINO | 62,80 | 1.248 | 20 | 7 | 10 | 1.035 | 83 | 6 | 189 | 24 |
| 023 | CROGNALETO | 124,54 | 1.977 | 16 | 17 | 14 | 1.805 | 91 | 5 | 168 | 4 |
| 024 | FANO ADRIANO | 35,46 | 553 | 16 | 5 | 2 | 486 | 88 | 1 | 20 | 47 |
| 025 | GIULIANOVA | 27,46 | 21.360 | 778 | 1 | 1 | 20.189 | 95 | 1 | 186 | 985 |
| 026 | ISOLA DEL GRAN SASSO D'ITALIA | 83,69 | 5.089 | 61 | 5 | 10 | 3.690 | 73 | 11 | 799 | 600 |
| 047 | MARTINSICURO | 14,17 | 9.322 | 658 | 1 | 2 | 7.810 | 84 | 1 | 74 | 1.438 |
| 027 | MONTEFINO | 18,49 | 1.322 | 71 | 1 | 2 | 524 | 40 | 5 | 399 | 399 |
| 028 | MONTORIO AL VOMANO | 53,49 | 9.063 | 169 | 9 | 13 | 7.097 | 78 | 11 | 453 | 1.513 |
| 029 | MORRO D'ORO | 28,18 | 2.758 | 98 | 1 | 2 | 1.058 | 38 | 5 | 333 | 1.367 |
| 030 | MOSCIANO SANT'ANGELO | 48,27 | 6.927 | 144 | 1 | 4 | 3.608 | 52 | 8 | 816 | 2.503 |
| 031 | NERETO | 7,04 | 4.421 | 628 | 1 | 1 | 3.350 | 76 | 3 | 165 | 906 |
| 032 | NOTARESCO | 38,10 | 6.259 | 164 | 1 | 3 | 3.616 | 58 | 14 | 1.285 | 1.358 |
| 033 | PENNA SANT'ANDREA | 11,05 | 1.790 | 162 | 2 | 3 | 1.212 | 68 | 3 | 118 | 460 |
| 034 | PIETRACAMELA | 44,65 | 402 | 9 | 3 | 2 | 381 | 95 | 2 | 17 | 4 |
| 035 | PINETO | 37,69 | 10.524 | 279 | 1 | 4 | 8.321 | 79 | 4 | 527 | 1.676 |
| 036 | ROCCA SANTA MARIA | 61,23 | 1.020 | 17 | 6 | 5 | 422 | 41 | 13 | 538 | 60 |
| 037 | ROSETO DEGLI ABRUZZI | 53,15 | 20.994 | 395 | 5 | 7 | 18.361 | 87 | 2 | 163 | 2.470 |
| 038 | SANT'EGIDIO ALLA VIBRATA | 18,24 | 7.018 | 385 | 1 | 4 | 6.150 | 88 | 3 | 92 | 776 |
| 039 | SANT'OMERO | 33,97 | 4.578 | 135 | 2 | 4 | 2.108 | 46 | 4 | 248 | 2.222 |
| 040 | SILVI | 20,66 | 10.266 | 497 | 1 | 4 | 8.887 | 87 | 4 | 240 | 1.139 |
| 041 | TERAMO | 152,00 | 51.092 | 336 | 1 | 29 | 43.760 | 86 | 30 | 1.799 | 5.533 |
| 042 | TORANO NUOVO | 10,20 | 1.629 | 160 | 1 | 1 | 576 | 35 | 4 | 259 | 794 |
| 043 | TORRICELLA SICURA | 54,03 | 2.676 | 50 | 3 | 8 | 1.563 | 58 | 12 | 610 | 503 |
| 044 | TORTORETO | 22,90 | 5.992 | 262 | 1 | 2 | 4.366 | 73 | 5 | 374 | 1.252 |
| 045 | TOSSICIA | 25,29 | 1.519 | 60 | 3 | 4 | 536 | 35 | 10 | 447 | 536 |
| 046 | VALLE CASTELLANA | 131,33 | 2.142 | 16 | 8 | 9 | 1.136 | 53 | 24 | 904 | 102 |
| | PROVINCIA | 1.948,26 | 269.275 | 138 | 133 | 241 | 193.513 | 72 | 348 | 18.600 | 57.162 |

TAV. 2 - Altitudine e popolazione residente dei Comuni, delle frazioni geografiche e delle località abitate

| COMUNI FRAZIONI GEOGRAFICHE LOCALITÀ ABITATE | Altitudine m | Popolazione residente | COMUNI FRAZIONI GEOGRAFICHE LOCALITÀ ABITATE | Altitudine m | Popolazione residente | COMUNI FRAZIONI GEOGRAFICHE LOCALITÀ ABITATE | Altitudine m | Popolazione residente |
|--|-----------------|--------------------------|--|-----------------|--------------------------|--|-----------------|--------------------------|
| ALBA ADRIATICA | 125/0 | 8.461 | BELLANTE | 387/65 | 5.242 | morge alto | 420 | 17 |
| ALBA ADRIATICA | 125/0 | 8.461 | BELLANTE | 387/65 | 2.487 | morge basso | 350 | 65 |
| ALBA ADRIATICA* (1) | 5 | 8.227 | BELLANTE* | 354 | 727 | paduli | 427 | 44 |
| case sparse | — | 234 | casaleno | 276 | 89 | pagannoni basso | 356 | 74 |
| ANCARANO | 327/34 | 1.497 | case pilotti | 298 | 24 | pastinella | 461 | 46 |
| ANCARANO | 327/34 | 1.497 | case sparse | — | 1.647 | prognoli | 170 | 28 |
| ANCARANO* | 293 | 730 | RIPATTONI | 286/81 | 2.335 | traversa | 509 | 105 |
| case sparse | — | 767 | BELLANTE STAZIONE (1) | 106 | 1.446 | trinita' | 469 | 33 |
| ARSITA | 2.350/314 | 1.284 | RIPATTONI | 214 | 187 | case sparse | — | 2.043 |
| ARSITA | 1.225/314 | 1.284 | SAN MAURO | 205 | 70 | CANZANO | 463/96 | 1.683 |
| ARSITA* | 470 | 393 | villa ardente | 95 | 81 | CANZANO | 463/96 | 1.227 |
| bivio arsitano | 524 | 34 | case sparse | — | 551 | CANZANO* | 448 | 356 |
| colle dei cerri (1) | 636 | 10 | VILLA PENNA | 355/102 | 420 | piano di corte | 120 | 36 |
| colle mesole (1) | 675 | 16 | PENNA ALTA | 305 | 110 | case sparse | — | 835 |
| pantane (1) | 598 | 8 | case alte | 344 | 32 | VALLE CANZANO | 395/131 | 466 |
| piane | 539 | 21 | penna | 257 | 48 | VALLE CANZANO | 380 | 129 |
| case sparse | — | 802 | villa tassoni | 167 | 36 | colli | 375 | 53 |
| CIMATE (2) | 2.350/1.075 | — | case sparse | — | 194 | case sparse | — | 274 |
| ATRI | 468/14 | 11.454 | BISENTI | 702/210 | 2.964 | CASTEL CASTAGNA | 640/217 | 633 |
| ATRI | 468/14 | 11.454 | BISENTI | 702/210 | 2.964 | CASTEL CASTAGNA | 640/217 | 633 |
| ATRI* | 444 | 5.284 | BISENTI* | 274 | 879 | CASTEL CASTAGNA* | 452 | 134 |
| CASOLI | 189 | 921 | bivio castelli | 320 | 72 | SANTA MARIA | 251 | 73 |
| FONTANELLE | 120 | 352 | bivio san nicola | 401 | 35 | VILLA RUZZI | 533 | 19 |
| SAN GIACOMO | 254 | 90 | cardarelli | 455 | 24 | castagna vecchia | 364 | 22 |
| SANTA MARGHERITA | 176 | 252 | cascignoli | 326 | 18 | chiavoni | 573 | 24 |
| colle petitto | 410 | 53 | ciariscelli | 433 | 47 | ronzano | 442 | 49 |
| conicella | 151 | 41 | falone | 360 | 23 | villa salsa (1) | 400 | 4 |
| fornace | 410 | 45 | mascimantonio | 399 | 20 | case sparse | — | 308 |
| medoro | 179 | 39 | mongoni | 414 | 19 | CASTELLALTO | 487/75 | 4.779 |
| pizzancapa | 208 | 31 | troiano | 353 | 140 | CASTELLALTO | 487/75 | 4.779 |
| san giusta | 204 | 28 | turchi | 456 | 17 | CASEMOLINO | 151 | 277 |
| stradone vomano | 54 | 294 | venditti | 359 | 21 | CASTELBASSO | 326 | 86 |
| treciminiere | 172 | 87 | zurritto | 380 | 33 | CASTELLALTO* | 481 | 335 |
| case sparse | — | 3.937 | case sparse | — | 1.616 | CASTELNUOVO VOMANO | 118 | 1.940 |
| BASCIANO | 576/141 | 2.227 | CAMPLI | 1.718/97 | 7.855 | FOSSOCOUPU | 107 | 97 |
| BASCIANO | 576/141 | 2.227 | CAMPLI | 1.718/97 | 7.855 | GUZZANO | 350 | 76 |
| BASCIANO* | 388 | 289 | BATTAGLIA | 700 | 155 | SAN GERVASIO | 372 | 92 |
| SANT'AGOSTINO | 326 | 219 | CAMPLI* | 393 | 1.286 | SANTA LUCIA | 319 | 86 |
| SANTA MARIA | 417 | 206 | CAMPOVALANO | 464 | 370 | VILLA TORRE | 200 | 314 |
| brecciola | 171 | 126 | CESENA' | 199 | 337 | VILLA ZACCHEO | 110 | 288 |
| sbaragli | 255 | 30 | GAGLIANO | 365 | 103 | campogrande | 240 | 74 |
| villa colle-portone | 332 | 59 | GARRUFO | 503 | 115 | feudo alto | 421 | 64 |
| villa ginestre | 305 | 36 | GUAZZANO | 627 | 169 | fonte trocco | 256 | 51 |
| villa guidotti | 306 | 51 | MOLVIANO | 270 | 173 | mulano basso | 182 | 27 |
| villa tomolati | 447 | 20 | NOCELLA | 431 | 164 | san lorenzo | 217 | 21 |
| case sparse | — | 1.191 | PAGANNONI ALTO | 375 | 170 | villa pasqualone | 285 | 39 |
| BIVIO VAL VOMANO (1) | 163/152 | — | PATERNO | 317 | 126 | case sparse | — | 912 |
| VAL VOMANO (2) | 152 | — | PIANCARANI | 296 | 429 | CASTELLI | 2.561/289 | 1.784 |
| case sparse | — | — | ROIANO | 694 | 71 | BEFARO | 925/289 | 279 |
| SAN RUSTICO (3) | 300/180 | — | SANT'ONOFRIO | 167 | 1.065 | SANTA MARIA DELLA NEVE | 599 | 69 |
| case sparse | — | — | VILLA CAMERA | 212 | 147 | ciarlotti | 491 | 23 |
| | | | boceto | 320 | 93 | loricco | 569 | 47 |
| | | | campiglio | 530 | 19 | morricone | 544 | 34 |
| | | | case all'orso | 644 | 39 | case sparse | — | 106 |
| | | | cognoli | 200 | 72 | | | |
| | | | colli | 304 | 70 | | | |
| | | | collicelli | 638 | 51 | | | |
| | | | fichieri | 468 | 79 | | | |
| | | | friscoli | 169 | 34 | | | |
| | | | i cappuccini (1) | 310 | 6 | | | |
| | | | marrocchi | 197 | 33 | | | |

segue TAV. 2 - Altitudine e popolazione residente dei Comuni, delle frazioni geografiche e delle località abitate

| COMUNI FRAZIONI GEOGRAFICHE LOCALITÀ ABITATE | Altitudine m | Popolazione residente | COMUNI FRAZIONI GEOGRAFICHE LOCALITÀ ABITATE | Altitudine m | Popolazione residente | COMUNI FRAZIONI GEOGRAFICHE LOCALITÀ ABITATE | Altitudine m | Popolazione residente |
|--|-----------------|--------------------------|--|-----------------|--------------------------|--|-----------------|--------------------------|
| CASTELLI | 1.750/311 | 1.204 | molino del papa | 375 | 16 | PIANO SAN PIETRO | 1.446/240 | 200 |
| CASTELLI* | 497 | 570 | monteverde alto | 321 | 25 | GABBIANO | 557 | 53 |
| VILLA ROSSI | 548 | 116 | monteverde basso | 93 | 47 | PIANO SAN PIETRO | 538 | 55 |
| acquaviva | 477 | 33 | petrilli alto | 453 | 43 | collevirtu' | 537 | 33 |
| bivio villa rossi | 488 | 64 | petrilli basso | 411 | 22 | case sparse | — | 59 |
| casette | 478 | 146 | staiano | 355 | 31 | RIPE | 1.814/369 | 446 |
| san donato | 600 | 43 | stampalone | 94 | 44 | RIPE | 611 | 225 |
| san salvatore | 751 | 49 | stampigliano | 334 | 54 | bivio risteccio | 444 | 28 |
| case sparse | — | 183 | telesio | 234 | 35 | chiavernotti | 475 | 60 |
| COLLEDORO | 621/311 | 221 | varche | 413 | 23 | piano risteccio | 465 | 90 |
| COLLEDORO | 549 | 109 | villa giardino | 474 | 76 | case sparse | — | 43 |
| villa colli | 573 | 24 | case sparse | — | 1.870 | ROCCHE | 800/250 | 379 |
| case sparse | — | 88 | CERMIGNANO | 749/95 | 2.499 | ROCCHE DI CIVITELLA | 497 | 133 |
| MONTE CAMICIA (1) | 2.561/1.100 | — | CERMIGNANO | 749/161 | 1.011 | rocca ceppino | 484 | 46 |
| PALOMBARA | 918/373 | 80 | CERMIGNANO* | 563 | 459 | rocca ischiano | 530 | 50 |
| PALOMBARA | 626 | 80 | casavino | 367 | 72 | rocca san nicola | 541 | 32 |
| case sparse | — | — | micaletti | 450 | 26 | case sparse | — | 118 |
| CASTIGLIONE MESSER RAIMONDO | 575/131 | 2.615 | san silvestro | 500 | 47 | SANTA REPARATA | 411/207 | 215 |
| APPIGNANO | 575/196 | 472 | saputelli | 617 | 124 | SANTA REPARATA | 332 | 45 |
| APPIGNANO | 364 | 158 | violante | 500 | 20 | case sparse | — | 170 |
| case sparse | — | 314 | case sparse | — | 263 | SANT'Eurosia | 374/167 | 213 |
| CASTGLIONE MESSER RAIMONDO | 562/131 | 2.143 | MONTEGUALTIERI | 397/95 | 639 | SANT'Eurosia | 289 | 63 |
| CASTGLIONE MESSER RAIMONDO* | 306 | 505 | MONTEGUALTIERI | 260 | 134 | case sparse | — | 150 |
| bozzano | 369 | 26 | case sparse | — | 505 | VILLA LEMPA | 800/311 | 1.318 |
| cesi | 150 | 80 | POGGIO DELLE ROSE | 730/262 | 393 | COLLEBIGLIANO | 505 | 155 |
| controfino | 160 | 22 | POGGIO DELLE ROSE | 493 | 187 | CORNACCHIANO | 534 | 105 |
| intagliata | 177 | 54 | casette | 497 | 45 | VILLA LEMPA | 413 | 866 |
| piani | 164 | 80 | maranella | 556 | 54 | pagliericcio | 568 | 31 |
| sicciola | 498 | 20 | trapannaro | 493 | 41 | valle sant'angelo | 516 | 46 |
| valletraglia | 379 | 26 | case sparse | — | 66 | case sparse | — | 115 |
| case sparse | — | 1.330 | SANTA MARIA | 510/120 | 456 | VILLA PASSO | 800/284 | 242 |
| CASTILENTI | 379/86 | 1.521 | SANTA MARIA | 454 | 63 | FUCIGNANO | 535 | 41 |
| CASTILENTI | 379/86 | 1.521 | villa compagni | 368 | 48 | VILLA PASSO | 403 | 155 |
| CASTILENTI* | 272 | 443 | case sparse | — | 345 | case sparse | — | 46 |
| VILLA SAN ROMUALDO | 347 | 135 | CIVITELLA DEL TRONTO | 1.814/136 | 5.877 | COLLEDARA | 570/197 | 2.085 |
| casabianca | 260 | 98 | CIVITELLA DEL TRONTO | 645/147 | 2.055 | COLLEDARA | 570/231 | 1.367 |
| pizzannocca | 342 | 83 | BORRANO | 386 | 99 | COLLEDARA* | 430 | 425 |
| san giovanni | 339 | 112 | CIVITELLA DEL TRONTO* | 589 | 711 | ORNANO GRANDE | 495 | 361 |
| case sparse | — | 650 | PONZANO | 359 | 135 | castiglione della valle | 338 | 15 |
| CELLINO ATTANASIO | 647/48 | 3.464 | SANT'ANDREA | 431 | 191 | collecastino | 412 | 107 |
| CELLINO ATTANASIO | 647/48 | 3.464 | carosi | 310 | 30 | cretara | 521 | 40 |
| CELLINO ATTANASIO* | 443 | 671 | le casette | 187 | 30 | ornano piccolo | 485 | 64 |
| FAIETE | 171 | 153 | case sparse | — | 859 | vico | 567 | 75 |
| SCORRANO | 566 | 125 | CERQUETO | 1.792/414 | 193 | villa illii | 473 | 98 |
| artemisia | 184 | 14 | CERQUETO | 615 | 172 | case sparse | — | 182 |
| caforno | 380 | 21 | case sparse | — | 21 | COLLE SCARPONE (1) | 1.060/423 | — |
| case carnevale | 530 | 23 | FAVALE | 308/136 | 578 | case sparse | — | — |
| case cialfette | 447 | 38 | FAVALE | 172 | 93 | SAN RUSTICO (2) | 300/180 | — |
| case mammine | 478 | 17 | LUCIGNANO | 302 | 25 | case sparse | — | — |
| feudi | 386 | 32 | palazzesi | 186 | 46 | VILLA PETTO | 553/197 | 718 |
| manzitti (1) | 256 | 29 | case sparse | — | 414 | BASCIANELLA | 424 | 92 |
| mingarelli | 250 | 30 | OLTRE SALINELLO | 203/147 | 38 | VILLA PETTO | 238 | 292 |
| minghetti | 212 | 25 | GARRUFO (1) | 163 | 18 | perelle | 365 | 40 |
| | | | case sparse | — | 20 | pizzicato | 236 | 71 |

segue TAV. 2 - Altitudine e popolazione residente dei Comuni, delle frazioni geografiche e delle località abitate

| COMUNI FRAZIONI GEOGRAFICHE LOCALITÀ ABITATE | Altitudine m | Popolazione residente | COMUNI FRAZIONI GEOGRAFICHE LOCALITÀ ABITATE | Altitudine m | Popolazione residente | COMUNI FRAZIONI GEOGRAFICHE LOCALITÀ ABITATE | Altitudine m | Popolazione residente |
|--|-----------------|--------------------------|--|-----------------|--------------------------|--|-----------------|--------------------------|
| villa piane | 357 | 8 | MONTEPELONE (1) | 2.283/1.165 | — | SANTA CROCE | 950/325 | 24 |
| case sparse | — | 215 | PAGLIAROLI | 1.225/511 | 224 | SANTA CROCE | 555 | 24 |
| COLONNELLA | 303/7 | 3.150 | ELCE | 840 | 88 | case sparse | — | — |
| COLONNELLA | 303/7 | 3.150 | PAGLIAROLI* | 982 | 62 | SENARICA | 1.125/556 | 181 |
| COLONNELLA* | 303 | 1.087 | collegiesco | 782 | 32 | SENARICA | 639 | 118 |
| SAN GIOVANNI | 10 | 361 | servillo | 946 | 33 | tintorale | 640 | 63 |
| civita | 221 | 32 | case sparse | — | 9 | case sparse | — | — |
| cupo' | 250 | 13 | PEZZELLE | 1.250/628 | 56 | SENARICA-S.S.N 80 (2) | 600/575 | — |
| riomoro | 160 | 97 | CAIANO | 837 | 21 | case sparse | — | — |
| san martino | 185 | 118 | PEZZELLE | 853 | 12 | TOTTEA | 1.725/675 | 356 |
| sant'angelo | 228 | 118 | piano fiumato | 828 | 9 | TOTTEA | 938 | 356 |
| case sparse | — | 1.324 | case sparse | — | 14 | case sparse | — | — |
| CONTROGUERRA | 312/13 | 2.638 | CROGNALETO | 2.533/325 | 1.977 | VALLE VACCARO | 1.450/828 | 47 |
| CONTROGUERRA | 312/13 | 2.638 | ALVI | 1.400/765 | 37 | VALLE VACCARO | 1.105 | 47 |
| CONTROGUERRA* | 267 | 1.076 | ALVI | 986 | 37 | case sparse | — | — |
| pignotto | 194 | 34 | case sparse | — | — | FANO ADRIANO | 2.623/330 | 553 |
| san giovanni I (1) | 250 | 10 | CERVARO | 1.168/675 | 38 | CERQUETO | 1.507/330 | 202 |
| san giovanni II | 218 | 53 | CERVARO | 827 | 38 | CERQUETO | 755 | 187 |
| san giuseppe | 229 | 47 | case sparse | — | — | case sparse | — | 15 |
| san venanzo I | 173 | 49 | CESACASTINA | 1.626/941 | 183 | FANO ADRIANO | 1.850/418 | 351 |
| san venanzo II | 190 | 34 | CESACASTINA | 1.141 | 154 | FANO ADRIANO* | 745 | 299 |
| case sparse | — | 1.335 | mastrisco | 1.115 | 29 | regimenti | 523 | 20 |
| CORROPOLI | 215/18 | 3.622 | case sparse | — | — | case sparse | — | 32 |
| CORROPOLI | 215/18 | 3.622 | CROGNALETO | 1.250/692 | 97 | FRONTE NOVELLO- FRASCARI (1) | 1.850/1.050 | — |
| BIVIO CORROPOLI | 79 | 258 | CROGNALETO | 1.105 | 78 | MONTAGNONE (2) | 1.682/1.248 | — |
| CORROPOLI* | 132 | 633 | aiello | 1.083 | 19 | MONTE CORVO (2) | 2.623/1.500 | — |
| abbadia | 182 | 22 | case sparse | — | — | SENARICA-S.S.N.80 (3) | 600/575 | — |
| accattapanè | 154 | 46 | FRATTOLI | 1.700/941 | 119 | case sparse | — | — |
| case bamo' | 124 | 17 | FRATTOLI | 1.122 | 119 | GIULIANOVA | 204/0 | 21.360 |
| case isippo' | 176 | 67 | case sparse | — | — | GIULIANOVA | 204/0 | 21.360 |
| case piccio' | 92 | 27 | MACCHIA VOMANO | 965/467 | 56 | GIULIANOVA* | 68 | 20.189 |
| case stagno' | 90 | 30 | MACCHIA VOMANO | 866 | 56 | case di trento | 90 | 186 |
| croce di ravigliano | 128 | 34 | case sparse | — | — | case sparse | — | 985 |
| gabbiano | 30 | 23 | MONTE CARDITO (1) | 2.533/840 | — | ISOLA DEL GRAN SASSO D'ITALIA | 2.561/270 | 5.089 |
| la montagnola | 106 | 76 | MONTE DI MEZZO (1) | 2.458/961 | — | CAPSANO | 475/270 | 93 |
| case sparse | — | 2.389 | NERITO | 1.386/650 | 477 | CAPSANO | 438 | 54 |
| CORTINO | 2.283/475 | 1.248 | NERITO* | 835 | 420 | case sparse | — | 39 |
| CORTINO | 1.435/629 | 235 | aprazi | 716 | 36 | CATENA GRAN SASSO D'ITALIA (1) | 2.561/650 | — |
| COMIGNANO | 990 | 52 | paladini | 807 | 21 | FORCA DI VALLE | 1.050/440 | 247 |
| CORTINO | 1.050 | 166 | case sparse | — | — | FORCA DI VALLE | 808 | 85 |
| altovia | 1.183 | 16 | PIANO VOMANO | 1.135/523 | 20 | varano | 792 | 49 |
| case sparse | — | 1 | PIANO VOMANO | 863 | 20 | case sparse | — | 113 |
| FAIETO | 916/475 | 339 | case sparse | — | — | | | |
| CASANOVA | 680 | 147 | POGGIO UMBRICCHIO | 999/330 | 187 | | | |
| FAIETO | 642 | 110 | POGGIO UMBRICCHIO | 716 | 187 | | | |
| casale | 670 | 82 | case sparse | — | — | | | |
| case sparse | — | — | SAN GIORGIO | 1.139/600 | 155 | | | |
| LAME | 1.280/796 | 35 | SAN GIORGIO | 1.139 | 151 | | | |
| LAME | 900 | 18 | case sparse | — | 4 | | | |
| vernesca | 915 | 17 | | | | | | |
| case sparse | — | — | | | | | | |
| MACCHIATORNELLA | 1.575/863 | 359 | | | | | | |
| MACCHIATORNELLA-PADULA | 1.009 | 359 | | | | | | |
| case sparse | — | — | | | | | | |

segue TAV. 2 - **Altitudine e popolazione residente dei Comuni, delle frazioni geografiche e delle località abitate**

| COMUNI FRAZIONI GEOGRAFICHE LOCALITÀ ABITATE | Altitudine m | Popolazione residente | COMUNI FRAZIONI GEOGRAFICHE LOCALITÀ ABITATE | Altitudine m | Popolazione residente | COMUNI FRAZIONI GEOGRAFICHE LOCALITÀ ABITATE | Altitudine m | Popolazione residente |
|--|-----------------|--------------------------|--|-----------------|--------------------------|--|-----------------|--------------------------|
| ISOLA DEL GRAN SASSO D'ITALIA | 1.127/270 | 4.749 | LEOGNANO | 553/181 | 883 | capo di valle | 219 | 67 |
| CERCHIARA | 685 | 768 | LEOGNANO | 287 | 201 | parignano | 140 | 74 |
| COLLIBERTI | 457 | 177 | VILLA MAGGIORE | 220 | 292 | schiavi | 200 | 24 |
| FANO A CORNO | 652 | 418 | collattuno | 412 | 47 | case sparse | — | 906 |
| ISOLA DEL GRAN SASSO D'ITALIA* | 415 | 1.434 | spineto | 248 | 19 | NOTARESCO | 355/46 | 6.259 |
| PRETARA | 523 | 263 | trinita' | 205 | 92 | NOTARESCO | 355/46 | 6.259 |
| SAN MASSIMO | 538 | 79 | villa viene | 288 | 50 | GUARDIA VOMANO | 187 | 500 |
| SAN PIETRO | 760 | 314 | case sparse | — | 182 | NOTARESCO* | 267 | 2.409 |
| TRIGNANO | 422 | 98 | MONTORIO AL VOMANO | 570/211 | 5.737 | PIANURA VOMANO DI GUARDIA VOMANO | 85 | 707 |
| casale san nicola | 859 | 235 | MONTORIO AL VOMANO* | 263 | 5.078 | capracchia | 269 | 103 |
| ceriseto | 664 | 42 | fonte della corte | 375 | 18 | casabianca | 76 | 43 |
| collalto | 500 | 21 | san giusta | 275 | 17 | casarino | 241 | 39 |
| frisoni | 425 | 62 | santa lucia | 400 | 63 | colleluccio | 212 | 43 |
| pacciano | 360 | 59 | valle cupa | 375 | 23 | cordesco | 78 | 129 |
| san giovanni | 321 | 27 | case sparse | — | 538 | cupo | 210 | 38 |
| santa lucia | 445 | 25 | SCHIAVIANO | 954/271 | 143 | grasciano | 145 | 80 |
| santuario san gabriele | 436 | 163 | SCHIAVIANO | 576 | 126 | magnanella | 198 | 79 |
| tembrietta | 329 | 81 | case sparse | — | 17 | san'andrea-caporipe | 258 | 240 |
| villa piano | 441 | 35 | VILLA BROZZI | 700/269 | 379 | santa croce | 169 | 31 |
| case sparse | — | 448 | VILLA BROZZI | 478 | 176 | vallevignale | 258 | 55 |
| MONTE CORNO (2) | 2.912/1.244 | — | san mauro | 394 | 52 | veniglio | 279 | 186 |
| MARTINSICURO | 181/0 | 9.322 | case sparse | — | 151 | via vomano | 107 | 160 |
| MARTINSICURO | 181/0 | 9.322 | VILLA VALLUCCI | 825/308 | 194 | villa scarpone | 209 | 59 |
| MARTINSICURO* | 2 | 5.546 | VILLA VALLUCCI | 500 | 109 | case sparse | — | 1.358 |
| VILLA ROSA (1) | 2 | 2.264 | case vernesi | 542 | 62 | PENNA SANT'ANDREA | 725/130 | 1.790 |
| giardino | 2 | 74 | case sparse | — | 23 | BIVIO VAL VOMANO (1) | 163/152 | 184 |
| case sparse | — | 1.438 | MORRO D'ORO | 281/26 | 2.758 | VAL VOMANO (2) | 152 | 184 |
| MONTEFINO | 480/125 | 1.322 | MORRO D'ORO | 281/26 | 2.758 | case sparse | — | — |
| MONTEFINO | 480/125 | 1.322 | MORRO D'ORO* | 210 | 371 | PENNA SANT'ANDREA | 725/130 | 1.606 |
| MONTEFINO* | 352 | 266 | PAGLIARE (1) | 50 | 687 | PENNA SANT'ANDREA* | 413 | 438 |
| VILLA BOZZA | 286 | 258 | capo le coste | 183 | 59 | VAL VOMANO (3) | 152 | 590 |
| crocetta santa maria | 370 | 82 | case cesare | 144 | 60 | capsano | 287 | 40 |
| floriano | 258 | 129 | case di pasquale | 155 | 58 | pilone | 575 | 35 |
| manzitti (1) | 256 | 54 | case merluzzo | 75 | 85 | santissima trinita' | 374 | 43 |
| marciano | 377 | 67 | case razzano | 195 | 71 | case sparse | — | 460 |
| muraglie | 480 | 67 | case sparse | — | 1.367 | PIETRACAMELA | 2.912/425 | 402 |
| case sparse | — | 399 | MOSCIANO SANT'ANGELO | 280/6 | 6.927 | FRONTE NOVELLO- FRASCARI (1) | 1.850/1.050 | — |
| MONTECORNO AL VOMANO | 1.469/181 | 9.063 | MOSCIANO SANT'ANGELO | 280/6 | 6.927 | INTERMESOLI | 1.472/425 | 152 |
| ALTAVILLA | 1.021/300 | 160 | MONTONE | 241 | 152 | INTERMESOLI | 750 | 148 |
| ALTAVILLA | 652 | 111 | MOSCIANO SANT'ANGELO* | 227 | 3.179 | case sparse | — | 4 |
| case di sotto | 618 | 10 | MOSCIANO STAZIONE | 55 | 145 | MONTE CORNO (2) | 2.912/1.244 | — |
| case sparse | — | 39 | NOTARESCO STAZIONE | 84 | 132 | MONTE D'INTERMOLI (3) | 2.912/1.100 | — |
| COLLEVECCHIO | 426/188 | 825 | colle imperatore | 138 | 32 | PIETRACAMELA | 1.500/737 | 250 |
| BIVIO COLLEVECCHIO | 352 | 210 | collepietro | 227 | 70 | PIETRACAMELA* | 1.005 | 233 |
| COLLEVECCHIO | 384 | 146 | convento zoccolanti | 140 | 66 | prati di tivo | 1.322 | 17 |
| PIANE DI COLLEVECCHIO | 224 | 187 | costa del monte | 159 | 112 | tufaro (4) | 1.300 | — |
| case sparse | — | 282 | maggi | 163 | 142 | case sparse | — | — |
| CUSCIANO | 1.469/253 | 413 | marina | 24 | 44 | PINETO | 324/0 | 10.524 |
| CUSCIANO | 640 | 229 | mulinetto | 46 | 84 | PINETO | 324/0 | 10.524 |
| case sparse | — | 184 | ripoli | 100 | 266 | BORGO SANTA MARIA IMMACOLATA | 25 | 1.243 |
| FAIANO | 640/299 | 329 | case sparse | — | 2.503 | MUTIGNANO | 321 | 693 |
| COLLEDONICO (1) | 497 | 70 | NERETO | 229/81 | 4.421 | | | |
| FAIANO | 465 | 162 | NERETO | 229/81 | 4.421 | | | |
| case sparse | — | 97 | NERETO* | 163 | 3.350 | | | |

segue TAV. 2 - Altitudine e popolazione residente dei Comuni, delle frazioni geografiche e delle località abitate

| COMUNI FRAZIONI GEOGRAFICHE LOCALITÀ ABITATE | Altitudine m | Popolazione residente | COMUNI FRAZIONI GEOGRAFICHE LOCALITÀ ABITATE | Altitudine m | Popolazione residente | COMUNI FRAZIONI GEOGRAFICHE LOCALITÀ ABITATE | Altitudine m | Popolazione residente |
|--|--------------------|--------------------------|--|-----------------|--------------------------|--|-----------------|--------------------------|
| PINETO* | 4 | 5.122 | case sparse | — | 548 | ROCCIANO | 447 | 177 |
| SCERNE | 4 | 1.263 | ROSETO DEGLI ABRUZZI. | 159/0 | 14.216 | RUPO | 449 | 98 |
| cavone | 106 | 23 | ROSETO DEGLI ABRUZZI* | 5 | 13.754 | SAN NICOLO' A TORDINO (1) | 507 | 3.007 |
| foggetta | 12 | 275 | case sparse | — | 462 | SAN PIETRO AD LACUM. | 143 | 50 |
| torre san rocco | 24 | 125 | SANT'EGIDIO ALLA | | | SANT'ATTO | 492 | 342 |
| villa fumosa | 4 | 104 | VIBRATA | 483/52 | 7.018 | SPIANO | 215 | 81 |
| case sparse | — | 1.676 | SANT'EGIDIO ALLA | | | TERAMO* | 432 | 35.142 |
| ROCCA SANTA MARIA | 2.411/600 | 1.020 | VIBRATA | 483/52 | 7.018 | TOFO SANT'ELEUTERIO | 265 | 105 |
| CONA FAIETE | 1.110/625 | 94 | SANT'EGIDIO ALLA | | | TORDINIA | 268 | 260 |
| CONA FAIETE | 977 | 41 | VIBRATA | 483/52 | 7.018 | VALLE SAN GIOVANNI. | 320 | 307 |
| faiete | 843 | 53 | FARAONE NUOVO | 328 | 440 | VARANO | 450 | 205 |
| case sparse | — | — | MARCHETTI | 199 | 81 | VILLA GESSO | 350 | 70 |
| FIOLI | 1.610/714 | 208 | SANT'EGIDIO ALLA VIBRATA* | 237 | 5.285 | VILLA RIPA | 606 | 174 |
| FIOLI | 1.018 | 134 | VILLA MANTONI | 284 | 344 | VILLA VOMANO (2) | 386 | 295 |
| riano | 1.024 | 37 | case novere | 350 | 33 | cannelli | 145 | 53 |
| tevere | 911 | 32 | pincirito | 234 | 21 | caprafico | 400 | 103 |
| case sparse | — | 5 | tagliani | 200 | 38 | casette | 317 | 44 |
| IMPOSTE | 1.235/600 | 268 | case sparse | — | 776 | chiarretto | 382 | 60 |
| IMPOSTE* | 1.073 | 110 | SANT'OMERO | 219/24 | 4.578 | colle caruno | 238 | 26 |
| belvedere | 1.073 | 58 | POGGIO MORELLO | 207/24 | 758 | collecchio | 670 | 33 |
| canili | 905 | 30 | POGGIO MORELLO | 184 | 242 | galeotti | 224 | 54 |
| fustagnano | 1.032 | 44 | villa gatti | 156 | 55 | garrano alto | 433 | 33 |
| serra | 1.096 | 9 | case sparse | — | 461 | garrano basso | 577 | 55 |
| case sparse | — | 17 | SANT'OMERO | 219/48 | 3.820 | magnanella inferiore | 720 | 20 |
| PARANESI | 1.411/687 | 284 | GARRUFO (1) | 174 | 751 | masseria ferretti | 207 | 36 |
| PARANESI | 1.040 | 101 | SANT'OMERO* | 209 | 1.001 | monticelli | 321 | 148 |
| cesa | 985 | 44 | VILLA RICCI | 134 | 114 | osservatorio collurania | 392 | 48 |
| ciarelli | 953 | 45 | bivio sant'omero | 131 | 94 | ponzano | 283 | 31 |
| fiume | 751 | 19 | case alte | 177 | 51 | sant'egidio | 397 | 36 |
| licciano | 974 | 43 | casette | 175 | 48 | sardinara | 280 | 72 |
| case sparse | — | 32 | case sparse | — | 1.761 | sciusciano | 453 | 55 |
| PIZZO DI MOSCIO (1) | 2.411/1.289 | — | SILVI | 286/0 | 10.266 | secciola | 367 | 37 |
| SAN BIAGIO | 1.572/771 | 166 | SILVI | 286/0 | 10.266 | valle soprana | 514 | 29 |
| SAN BIAGIO | 1.091 | 36 | PIANACCE | 231 | 526 | varano | 530 | 22 |
| acquarata | 1.036 | 46 | SAN SILVESTRO | 119 | 224 | villa butteri | 336 | 41 |
| macchia santa cecilia | 902 | 78 | SILVI* | 2 | 7.310 | villa falchini | 211 | 218 |
| case sparse | — | 6 | SILVI PAESE | 228 | 827 | villa marini | 270 | 48 |
| ROSETO DEGLI ABRUZZI | 300/0 | 20.994 | bufali | 174 | 52 | villa palomba | 200 | 51 |
| CASAL THAUERO | 202/9 | 2.067 | coccioni | 50 | 80 | villa romita | 458 | 73 |
| CASAL THAUERO | 90 | 207 | forchetta | 204 | 65 | villa sacco | 162 | 100 |
| SAN GIOVANNI | 50 | 594 | piroli | 40 | 43 | villa stangheri | 303 | 28 |
| SANTA LUCIA (1) | 50 | 494 | case sparse | — | 1.139 | villa superiore | 458 | 19 |
| case sparse | — | 772 | TERAMO | 1.237/107 | 51.092 | villa turri | 276 | 168 |
| COLOGNA PAESE | 227/12 | 1.191 | TERAMO | 1.237/107 | 51.092 | viola | 362 | 58 |
| COLOGNA PAESE | 220 | 472 | CASTAGNETO | 572 | 77 | case sparse | — | 5.533 |
| giammartino | 166 | 116 | CAVUCCIO | 425 | 146 | TORANO NUOVO | 306/128 | 1.629 |
| case sparse | — | 603 | COLLEATTERRATO ALTO | 375 | 254 | TORANO NUOVO | 306/128 | 1.629 |
| COLOGNA SPIAGGIA | 136/0 | 2.265 | COLLEMINUCCIO | 370 | 73 | TORANO NUOVO* | 237 | 576 |
| COLOGNA SPIAGGIA | 5 | 2.180 | COLLE SANTA MARIA | 362 | 103 | campodino | 180 | 29 |
| case sparse | — | 85 | FORCELLA | 282 | 306 | petrucci | 200 | 30 |
| MONTEPAGANO | 300/12 | 1.255 | FRONAROLA | 458 | 347 | villa bizzarri | 226 | 171 |
| MONTEPAGANO | 285 | 660 | MAGNANELLA SUPERIORE | 488 | 136 | villa fiore | 230 | 29 |
| belsito | 175 | 47 | MIANO | 713 | 436 | case sparse | — | 794 |
| | | | NEPEZZANO | 392 | 455 | TORRICELLA SICURA | 1.572/286 | 2.676 |
| | | | PIANO D'ACCIO | 258 | 526 | IOANELLA | 1.572/450 | 326 |
| | | | POGGIO CONO | 180 | 221 | IOANELLA | 720 | 46 |
| | | | POGGIO SAN VITTORINO | 447 | 121 | POGGIO VALLE | 950 | 58 |
| | | | PUTIGNANO | 411 | 113 | pastignano | 863 | 32 |
| | | | RAPINO | 445 | 133 | villa popolo | 605 | 37 |
| | | | | | | case sparse | — | 153 |
| | | | | | | SANTO STEFANO | 1.071/400 | 628 |
| | | | | | | ABETEMOZZO | 670 | 53 |
| | | | | | | BORGONOVO | 710 | 81 |
| | | | | | | POGGIO RATTIERI | 822 | 34 |
| | | | | | | SANTO STEFANO | 790 | 128 |

segue TAV. 2 - **Altitudine e popolazione residente dei Comuni, delle frazioni geografiche e delle località abitate**

| COMUNI FRAZIONI GEOGRAFICHE LOCALITÀ ABITATE | Altitudine <i>m</i> | Popolazione residente | COMUNI FRAZIONI GEOGRAFICHE LOCALITÀ ABITATE | Altitudine <i>m</i> | Popolazione residente | COMUNI FRAZIONI GEOGRAFICHE LOCALITÀ ABITATE | Altitudine <i>m</i> | Popolazione residente |
|--|------------------------|--------------------------|--|------------------------|--------------------------|--|------------------------|--------------------------|
| corvacchiano | 880 | 39 | TOSSICIA | 1.468/211 | 1.519 | casanova | 812 | 22 |
| ginepri | 842 | 57 | AZZINANO-MORELLI | 583 | 162 | case sparse | — | — |
| san felice | 620 | 88 | CASTEL MAIDETTO | 376 | 65 | PIETRALTA | 1.500/765 | 222 |
| villa riccio | 673 | 37 | COLLEDONICO (3) | 497 | 25 | PIETRALTA | 1.025 | 222 |
| case sparse | — | 111 | TOSSICIA* | 409 | 284 | case sparse | — | — |
| TORRICELLA SICURA | 790/286 | 1.722 | alzano | 491 | 36 | SAN VITO | 1.438/322 | 416 |
| PIANO GRANDE | 420 | 269 | aquilano | 640 | 104 | CESANO | 481 | 71 |
| TORRICELLA* | 437 | 894 | case di cola | 381 | 19 | SAN VITO | 684 | 70 |
| costumi | 562 | 74 | case di renzo | 383 | 63 | carpani | 749 | 23 |
| fornaci | 446 | 39 | flammignano | 599 | 16 | case caprioli | 725 | 30 |
| morricone | 494 | 85 | paduli | 398 | 78 | case orfi | 680 | 32 |
| santa chiara | 400 | 23 | palozza | 393 | 36 | cerquito | 599 | 74 |
| tizzano | 483 | 38 | pastino | 517 | 29 | gabbia | 718 | 31 |
| villa tofo | 520 | 61 | tozzanella | 557 | 46 | san giacomo (2) | 1.098 | 5 |
| case sparse | — | 239 | valle ianfra | 560 | 20 | santa ruffina (3) | 542 | 8 |
| TORTORETO | 268/0 | 5.992 | case sparse | — | 536 | villa franca | 483 | 32 |
| TORTORETO | 268/0 | 5.992 | VALLE CASTELLANA | 2.445/322 | 2.142 | case sparse | — | 40 |
| TORTORETO* | 239 | 677 | LEOFARA | 1.367/638 | 70 | VALLE CASTELLANA | 1.411/377 | 1.039 |
| TORTORETO LIDO (1) | 4 | 3.689 | LEOFARA | 1.012 | 62 | PASCELLATA | 855 | 124 |
| antonini | 139 | 18 | case sparse | — | 8 | VALLE CASTELLANA* | 625 | 240 |
| cavatassi | 114 | 114 | MACCHIA DA BOREA | 1.718/607 | 117 | basto | 750 | 40 |
| di febo | 135 | 21 | MACCHIA DA BOREA | 935 | 91 | ceraso | 900 | 79 |
| salino | 24 | 196 | piano maggiore | 1.085 | 26 | colle | 645 | 29 |
| terrabianca | 115 | 25 | case sparse | — | — | coronelle | 796 | 64 |
| case sparse | — | 1.252 | MACCHIA DA SOLE | 1.814/607 | 169 | fornisco | 760 | 56 |
| TOSSICIA | 1.614/211 | 1.519 | MACCHIA DA SOLE | 910 | 169 | laturo (4) | 820 | 12 |
| COLLE PELATO (1) | 1.614/1.000 | — | case sparse | — | — | mattere | 744 | 82 |
| COLLE SCARPONE (2) | 1.060/423 | — | MONTE PELONE (1) | 2.445/930 | — | olmeto | 697 | 26 |
| case sparse | — | — | MORRICE | 1.388/589 | 109 | prevenisco | 676 | 76 |
| | | | MORRICE | 837 | 87 | rio di lame | 739 | 42 |
| | | | | | | stivignano | 822 | 36 |
| | | | | | | vallefara | 830 | 49 |
| | | | | | | valle pezzata da borea | 879 | 10 |
| | | | | | | vallone | 673 | 20 |
| | | | | | | case sparse | — | 54 |

TAV. 3 - Località abitate e relativa ampiezza demografica

| LOCALITÀ ABITATE | Classi di ampiezza demografica | Codice dei Comuni di appartenenza | LOCALITÀ ABITATE | Classi di ampiezza demografica | Codice dei Comuni di appartenenza | LOCALITÀ ABITATE | Classi di ampiezza demografica | Codice dei Comuni di appartenenza |
|---------------------------------|--------------------------------|-----------------------------------|-------------------|--------------------------------|-----------------------------------|-------------------------|--------------------------------|-----------------------------------|
| abbadia | * | 021 | brecciola | * | 005 | case di sotto | * | 028 |
| ABETEMOZZO | * | 043 | bufali | * | 040 | case di trento | * | 025 |
| accattapane | * | 021 | caforno | * | 015 | case isippo' | * | 021 |
| acquaratola | * | 036 | CAIANO | * | 022 | case mammine | * | 015 |
| acquaviva | * | 012 | campiglio | * | 008 | case merluzzo | * | 029 |
| aiello | * | 023 | CAMPLI* | ** | 008 | CASEMOLINO | ** | 011 |
| ALBA ADRIATICA* (1) | *** | 001 | campodino | * | 042 | case novere | * | 038 |
| ALTAVILLA | * | 028 | campogrande | * | 011 | case orfi | * | 046 |
| altovia | * | 022 | CAMPOVALANO | ** | 008 | case piccio' | * | 021 |
| ALVI | * | 023 | canili | * | 036 | case pilotti | * | 006 |
| alzano | * | 045 | cannelli | * | 041 | case razzano | * | 029 |
| ANCARANO* | ** | 002 | CANZANO* | ** | 009 | case stagno' | * | 021 |
| antonini | * | 044 | capo di valle | * | 031 | casette | * | 016 |
| APPIGNANO | * | 013 | capo le coste | * | 029 | casette | * | 012 |
| apрати | * | 023 | capracchia | * | 032 | casette | * | 039 |
| aquilano | * | 045 | caprafico | * | 041 | casette | * | 041 |
| ARSITA* | ** | 003 | capsano | * | 033 | case vernesi | * | 028 |
| artemisio | * | 015 | CAPSANO | * | 026 | CASOLI | ** | 004 |
| ATRI* | *** | 004 | cardarelli | * | 007 | castagna vecchia | * | 010 |
| AZZINANO-MORELLI | * | 045 | carosi | * | 017 | CASTAGNETO | * | 041 |
| BASCIANELLA | * | 018 | carpani | * | 046 | CASTELBASSO | * | 011 |
| BASCIANO* | ** | 005 | casabianca | * | 014 | CASTEL CASTAGNA* | * | 010 |
| basto | * | 046 | casabianca | * | 032 | CASTELLALTO* | ** | 011 |
| BATTAGLIA | * | 008 | casale | * | 022 | CASTELLI* | ** | 012 |
| BELLANTE* | ** | 006 | casaleno | * | 006 | CASTEL MAIDETTO | * | 045 |
| BELLANTE STAZIONE (1) | ** | 006 | casale san nicola | ** | 026 | CASTELNUOVO VOMANO | ** | 011 |
| belsito | * | 037 | CASAL THAUERO | ** | 037 | CASTGLIONE MESSER | * | 013 |
| belvedere | * | 036 | CASANOVA | * | 022 | RAIMONDO* | ** | 013 |
| BISENTI* | ** | 007 | casanova | * | 046 | castiglione della valle | * | 018 |
| bivio arsita | * | 003 | casarino | * | 032 | CASTILENTI* | ** | 014 |
| bivio castelli | * | 007 | casavino | * | 016 | cavatassi | * | 044 |
| BIVIO COLLEVECCHIO | ** | 028 | cascignoli | * | 007 | cavone | * | 035 |
| BIVIO CORROPOLI | ** | 021 | case all'orso | * | 008 | CAVUCCIO | * | 041 |
| bivio risteccio | * | 017 | case alte | * | 006 | CELLINO ATTANASIO* | ** | 015 |
| bivio san nicola | * | 007 | case alte | * | 039 | ceraso | * | 046 |
| bivio sant'omero | * | 039 | case bamo' | * | 021 | CERCHIARA | ** | 026 |
| bivio villa rossi | * | 012 | case caprioli | * | 046 | ceriseto | * | 026 |
| boceto | * | 008 | case carnevale | * | 015 | CERMIGNANO* | ** | 016 |
| BORGONOVO | * | 043 | case cesare | * | 029 | CERQUETO | * | 024 |
| BORGO SANTA MARIA IMMACOLATA | ** | 035 | case cialfette | * | 015 | CERQUETO | * | 017 |
| BORRANO | * | 017 | case di cola | * | 045 | cerquito | * | 046 |
| bozzano | * | 013 | case di pasquale | * | 029 | CERVARO | * | 023 |
| | | | case di renzo | * | 045 | cesa | * | 036 |

segue TAV. 3 - Località abitate e relativa ampiezza demografica

| LOCALITÀ ABITATE | Classi di ampiezza demografica | Codice dei Comuni di appartenenza | LOCALITÀ ABITATE | Classi di ampiezza demografica | Codice dei Comuni di appartenenza | LOCALITÀ ABITATE | Classi di ampiezza demografica | Codice dei Comuni di appartenenza |
|-----------------------|--------------------------------|-----------------------------------|----------------------|--------------------------------|-----------------------------------|--------------------------------|--------------------------------|-----------------------------------|
| CESACASTINA | * | 023 | COLONNELLA* | ** | 019 | fonte trocco | * | 011 |
| CESANO | * | 046 | COMIGNANO | * | 022 | FORCA DI VALLE | * | 026 |
| CESENA' | ** | 008 | CONA FAIETE | * | 036 | FORCELLA | ** | 041 |
| cesi | * | 013 | conicella | * | 004 | forchetta | * | 040 |
| chiaretto | * | 041 | controfino | * | 013 | fornace | * | 004 |
| chiavernotti | * | 017 | CONTROGUERRA* | ** | 020 | fornaci | * | 043 |
| chiavoni | * | 010 | convento zoccolanti | * | 030 | fornisco | * | 046 |
| ciarelli | * | 036 | cordesco | * | 032 | FOSSOCUPO | * | 011 |
| ciariscelli | * | 007 | CORNACCHIANO | * | 017 | FRATTOLI | * | 023 |
| ciarlotti | * | 012 | coronelle | * | 046 | friscoli | * | 008 |
| civita | * | 019 | CORROPOLI* | ** | 021 | frisoni | * | 026 |
| CIVITELLA DEL TRONTO* | ** | 017 | CORTINO | * | 022 | FRONDAROLA | ** | 041 |
| coccioni | * | 040 | corvacchiano | * | 043 | FUCIGNANO | * | 017 |
| cognoli | * | 008 | costa del monte | * | 030 | fustagnano | * | 036 |
| collalto | * | 026 | costumi | * | 043 | gabbia | * | 046 |
| collattuno | * | 028 | cretara | * | 018 | GABBIANO | * | 017 |
| colle | * | 046 | croce di ravigliano | * | 021 | gabbiano | * | 021 |
| COLLEATTERRATO ALTO | ** | 041 | crocetta santa maria | * | 027 | GAGLIANO | * | 008 |
| COLLEBIGLIANO | * | 017 | CROGNALETO | * | 023 | galeotti | * | 041 |
| colle caruno | * | 041 | cupo' | * | 019 | garrano alto | * | 041 |
| collecastino | * | 018 | cupo | * | 032 | garrano basso | * | 041 |
| collecchio | * | 041 | CUSCIANO | ** | 028 | GARRUFO (1) | ** | 039 |
| COLLEDARA* | ** | 018 | di febo | * | 044 | GARRUFO | * | 008 |
| colle dei cerri (1) | * | 003 | ELCE | * | 022 | GARRUFO (1) | * | 017 |
| COLLEDONICO (1) | * | 028 | FAIANO | * | 028 | giammartino | * | 037 |
| COLLEDONICO (3) | * | 045 | faiete | * | 036 | giardino | * | 047 |
| COLLEDORO | * | 012 | FAIETE | * | 015 | ginepri | * | 043 |
| collegilesco | * | 022 | FAIETO | * | 022 | GIULIANOVA* | ** | 025 |
| colle imperatore | * | 030 | falone | * | 007 | grasciano | * | 032 |
| colleluccio | * | 032 | FANO A CORNO | ** | 026 | GUARDIA VOMANO | ** | 032 |
| colle mesole (1) | * | 003 | FANO ADRIANO* | ** | 024 | GUAZZANO | * | 008 |
| COLLEMINUCCIO | * | 041 | FARAONE NUOVO | ** | 038 | GUZZANO | * | 011 |
| colle petitto | * | 004 | FAVALE | * | 017 | i cappuccini (1) | * | 008 |
| collepietro | * | 030 | feudi | * | 015 | IMPOSTE* | * | 036 |
| COLLE SANTA MARIA | * | 041 | feudo alto | * | 011 | intagliata | * | 013 |
| COLLEVECCHIO | * | 028 | fichieri | * | 008 | INTERMESOLI | * | 034 |
| collevirtu' | * | 017 | FIOLI | * | 036 | IOANELLA | * | 043 |
| colli | * | 009 | fiume | * | 036 | ISOLA DEL GRAN SASSO D'ITALIA* | ** | 026 |
| colli | * | 008 | flammignano | * | 045 | LAME | * | 022 |
| COLLIBERTI | * | 026 | floriano | * | 027 | la montagnola | * | 021 |
| collicelli | * | 008 | foggetta | ** | 035 | laturo (4) | * | 046 |
| COLOGNA PAESE | ** | 037 | FONTANELLE | ** | 004 | le casette | * | 017 |
| COLOGNA SPIAGGIA | ** | 037 | fonte della corte | * | 028 | | | |

segue TAV. 3 - Località abitate e relativa ampiezza demografica

| LOCALITÀ ABITATE | Classi di ampiezza demografica | Codice dei Comuni di appartenenza | LOCALITÀ ABITATE | Classi di ampiezza demografica | Codice dei Comuni di appartenenza | LOCALITÀ ABITATE | Classi di ampiezza demografica | Codice dei Comuni di appartenenza |
|------------------------|--------------------------------|-----------------------------------|-------------------------|--------------------------------|-----------------------------------|---------------------------|--------------------------------|-----------------------------------|
| LEOFARA | * | 046 | morge basso | * | 008 | PENNA SANT'ANDREA* | ** | 033 |
| LEOGNANO | ** | 028 | MORRICE | * | 046 | perelle | * | 018 |
| licciano | * | 036 | morricone | * | 043 | petrilli alto | * | 015 |
| loricco | * | 012 | morricone | * | 012 | petrilli basso | * | 015 |
| LUCIGNANO | * | 017 | MORRO D'ORO* | ** | 029 | petrucci | * | 042 |
| MACCHIA DA BOREA | * | 046 | MOSCIANO SANT'ANGELO* | *** | 030 | PEZZELLE | * | 022 |
| MACCHIA DA SOLE | * | 046 | MOSCIANO STAZIONE | * | 030 | PIANACCE | ** | 040 |
| macchia santa cecilia | * | 036 | mulano basso | * | 011 | PIANCARANI | ** | 008 |
| MACCHIATORNELLA-PADULA | ** | 022 | mulinetto | * | 030 | piane | * | 003 |
| MACCHIA VOMANO | * | 023 | muraglie | * | 027 | PIANE DI COLLEVECCHIO | * | 028 |
| maggi | * | 030 | MUTIGNANO | ** | 035 | piani | * | 013 |
| magnanella | * | 032 | NEPEZZANO | ** | 041 | PIANO D'ACCIO | ** | 041 |
| magnanella inferiore | * | 041 | NERETO* | *** | 031 | piano di corte | * | 009 |
| MAGNANELLA SUPERIORE | * | 041 | NERITO* | ** | 023 | piano fiumato | * | 022 |
| manzitti (1) | * | 027 | NOCELLA | * | 008 | PIANO GRANDE | ** | 043 |
| manzitti (1) | * | 015 | NOTARESCO* | *** | 032 | piano maggiore | * | 046 |
| maranella | * | 016 | NOTARESCO STAZIONE | * | 030 | piano risteccio | * | 017 |
| MARCHETTI | * | 038 | olmeto | * | 046 | PIANO SAN PIETRO | * | 017 |
| marciano | * | 027 | ORNANO GRANDE | ** | 018 | PIANO VOMANO | * | 023 |
| marina | * | 030 | ornano piccolo | * | 018 | PIANURA VOMANO DI GUARDIA | | |
| marrocchi | * | 008 | osservatorio collurania | * | 041 | VOMANO | ** | 032 |
| MARTINSICURO* | *** | 047 | pacciano | * | 026 | PIETRACAMELA* | ** | 034 |
| mascimantonio | * | 007 | paduli | * | 045 | PIETRALTA | ** | 046 |
| masseria ferretti | * | 041 | paduli | * | 008 | pignotto | * | 020 |
| mastrisco | * | 023 | PAGANNONI ALTO | * | 008 | pilone | * | 033 |
| mattere | * | 046 | pagannoni basso | * | 008 | pincirito | * | 038 |
| medoro | * | 004 | PAGLIARE (1) | ** | 029 | PINETO* | *** | 035 |
| MIANO | ** | 041 | PAGLIAROLI* | * | 022 | piroli | * | 040 |
| micaletti | * | 016 | pagliericcio | * | 017 | pizzancapa | * | 004 |
| mingarelli | * | 015 | paladini | * | 023 | pizzannocca | * | 014 |
| minghetti | * | 015 | palazzesi | * | 017 | pizzicato | * | 018 |
| molino del papa | * | 015 | PALOMBARA | * | 012 | plicati | * | 008 |
| MOLVIANO | * | 008 | palozza | * | 045 | POGGIO CONO | ** | 041 |
| mongoni | * | 007 | pantane (1) | * | 003 | POGGIO DELLE ROSE | * | 016 |
| MONTEFINO* | ** | 027 | PARANESI | * | 036 | POGGIO MORELLO | ** | 039 |
| MONTEGUALTIERI | * | 016 | parignano | * | 031 | POGGIO RATTIERI | * | 043 |
| MONTEPAGANO | ** | 037 | PASCELLATA | * | 046 | POGGIO SAN VITTORINO | * | 041 |
| monteverde alto | * | 015 | pastignano | * | 043 | POGGIO UMBRICCHIO | * | 023 |
| monteverde basso | * | 015 | pastinella | * | 008 | POGGIO VALLE | * | 043 |
| monticelli | * | 041 | pastino | * | 045 | PONZANO | * | 017 |
| MONTONE | * | 030 | PATERNO | * | 008 | ponzano | * | 041 |
| MONTORIO AL VOMANO* | *** | 028 | penna | * | 006 | prati di tivo | * | 034 |
| morge alto | * | 008 | PENNA ALTA | * | 006 | PRETARA | ** | 026 |


segue TAV. 3 - Località abitate e relativa ampiezza demografica

| LOCALITÀ ABITATE | Classi di ampiezza demografica | Codice dei Comuni di appartenenza | LOCALITÀ ABITATE | Classi di ampiezza demografica | Codice dei Comuni di appartenenza | LOCALITÀ ABITATE | Classi di ampiezza demografica | Codice dei Comuni di appartenenza |
|---------------------------|--------------------------------|-----------------------------------|---------------------------|--------------------------------|-----------------------------------|---------------------|--------------------------------|-----------------------------------|
| prevenisco | * | 046 | SAN PIETRO | ** | 026 | secciola | * | 041 |
| prognoli | * | 008 | SAN PIETRO AD LACUM | * | 041 | SENARICA | * | 023 |
| PUTIGNANO | * | 041 | san salvatore | * | 012 | serra | * | 036 |
| RAPINO | * | 041 | san silvestro | * | 016 | servillo | * | 022 |
| regimenti | * | 024 | SAN SILVESTRO | ** | 040 | sicciola | * | 013 |
| riano | * | 036 | santa chiara | * | 043 | SILVI* | *** | 040 |
| rio di lame | * | 046 | santa croce | * | 032 | SILVI PAESE | ** | 040 |
| riomoro | * | 019 | SANTA CROCE | * | 023 | SPIANO | * | 041 |
| RIPATTONI | * | 006 | SANT'AGOSTINO | ** | 005 | spineto | * | 028 |
| RIPE | ** | 017 | SANTA LUCIA | * | 011 | staiano | * | 015 |
| ripoli | ** | 030 | santa lucia | * | 026 | stampalone | * | 015 |
| rocca ceppino | * | 017 | santa lucia | * | 028 | stampigliano | * | 015 |
| rocca ischiano | * | 017 | SANTA LUCIA (1) | ** | 037 | stivignano | * | 046 |
| rocca san nicola | * | 017 | SANTA MARGHERITA | ** | 004 | stradone vomano | ** | 004 |
| ROCCHE DI CIVITELLA | * | 017 | SANTA MARIA | ** | 005 | taglioni | * | 038 |
| ROCCIANO | * | 041 | SANTA MARIA | * | 010 | telesio | * | 015 |
| ROIANO | * | 008 | SANTA MARIA | * | 016 | tembrietta | * | 026 |
| ronzano | * | 010 | SANTA MARIA DELLA NEVE | * | 012 | TERAMO* | *** | 041 |
| ROSETO DEGLI ABRUZZI* | *** | 037 | SANT'ANDREA | * | 017 | terrabianca | * | 044 |
| RUPO | * | 041 | sant'andrea-caporipe | ** | 032 | tevere | * | 036 |
| salino | * | 044 | sant'angelo | * | 019 | tintorale | * | 023 |
| SAN BIAGIO | * | 036 | SANTA REPARATA | * | 017 | tizzano | * | 043 |
| san donato | * | 012 | santa ruffina (3) | * | 046 | TOFO SANT'ELEUTERIO | * | 041 |
| san felice | * | 043 | SANT'ATTO | ** | 041 | TORANO NUOVO* | ** | 042 |
| SAN GERVASIO | * | 011 | sant'egidio | * | 041 | TORDINIA | ** | 041 |
| SAN GIACOMO | * | 004 | SANT'EGIDIO ALLA VIBRATA* | *** | 038 | torre san rocco | * | 035 |
| san giacomo (2) | * | 046 | SANT'EUROSIA | * | 017 | TORRICELLA* | ** | 043 |
| SAN GIORGIO | * | 023 | santissima trinita' | * | 033 | TORTORETO* | ** | 044 |
| SAN GIOVANNI | ** | 019 | SANT'OMERO* | ** | 039 | TORTORETO LIDO (1) | *** | 044 |
| san giovanni | * | 026 | SANT'ONOFRIO | ** | 008 | TOSSICIA* | ** | 045 |
| san giovanni | * | 014 | SANTO STEFANO | * | 043 | TOTTEA | ** | 023 |
| SAN GIOVANNI | ** | 037 | santuario san gabriele | * | 026 | tozzanella | * | 045 |
| san giovanni I (1) | * | 020 | san venanzo I | * | 020 | trapannaro | * | 016 |
| san giovanni II | * | 020 | san venanzo II | * | 020 | traversa | * | 008 |
| san giuseppe | * | 020 | SAN VITO | * | 046 | treciminiere | * | 004 |
| san giusta | * | 028 | saputelli | * | 016 | TRIGNANO | * | 026 |
| san giusta | * | 004 | sardinara | * | 041 | trinita' | * | 008 |
| san lorenzo | * | 011 | sbaragli | * | 005 | trinita' | * | 028 |
| san martino | * | 019 | SCERNE | ** | 035 | troiano | * | 007 |
| SAN MASSIMO | * | 026 | schievi | * | 031 | tufaro (4) | * | 034 |
| SAN MAURO | * | 006 | SCHIAVIANO | * | 028 | turchi | * | 007 |
| san mauro | * | 028 | sciusciano | * | 041 | VALLE CANZANO | * | 009 |
| SAN NICOLO' A TORDINO (1) | *** | 041 | SCORRANO | * | 015 | VALLE CASTELLANA* | ** | 046 |

segue TAV. 3 - Località abitate e relativa ampiezza demografica

| LOCALITÀ ABITATE | Classi di ampiezza demografica | Codice dei Comuni di appartenenza | LOCALITÀ ABITATE | Classi di ampiezza demografica | Codice dei Comuni di appartenenza | LOCALITÀ ABITATE | Classi di ampiezza demografica | Codice dei Comuni di appartenenza |
|------------------------|--------------------------------|-----------------------------------|---------------------|--------------------------------|-----------------------------------|--------------------|--------------------------------|-----------------------------------|
| valle cupa | * | 028 | VILLA BROZZI | * | 028 | villa popolo | * | 043 |
| vallefara | * | 046 | villa butteri | * | 041 | VILLA RICCI | * | 039 |
| valle iancra | * | 045 | VILLA CAMERA | * | 008 | villa riccio | * | 043 |
| valle pezzata da borea | * | 046 | villa colle-portone | * | 005 | VILLA RIPA | * | 041 |
| VALLE SAN GIOVANNI | ** | 041 | villa colli | * | 012 | villa romita | * | 041 |
| valle sant'angelo | * | 017 | villa compagni | * | 016 | VILLA ROSA (1) | *** | 047 |
| valle soprana | * | 041 | villa falchini | ** | 041 | VILLA ROSSI | * | 012 |
| valletraglia | * | 013 | villa fiore | * | 042 | VILLA RUZZI | * | 010 |
| VALLE VACCARO | * | 023 | villa franca | * | 046 | villa saccoccia | * | 041 |
| vallevignale | * | 032 | villa fumosa | * | 035 | villa salsa (1) | * | 010 |
| vallone | * | 046 | villa gatti | * | 039 | VILLA SAN ROMUALDO | * | 014 |
| VAL VOMANO (3) | ** | 033 | VILLA GESSO | * | 041 | villa scarpone | * | 032 |
| VAL VOMANO (2) | * | 033 | villa giardino | * | 015 | villa stangheri | * | 041 |
| VAL VOMANO (2) | * | 005 | villa ginestre | * | 005 | villa superiore | * | 041 |
| varano | * | 041 | villa guidotti | * | 005 | villa tassoni | * | 006 |
| VARANO | ** | 041 | villa illii | * | 018 | villa tofo | * | 043 |
| varano | * | 026 | VILLA LEMPA | ** | 017 | villa tomolati | * | 005 |
| varche | * | 015 | VILLA MAGGIORE | ** | 028 | VILLA TORRE | ** | 011 |
| venditti | * | 007 | VILLA MANTONI | ** | 038 | villa turri | * | 041 |
| veniglio | * | 032 | villa marini | * | 041 | VILLA VALLUCCI | * | 028 |
| vernesca | * | 022 | villa palomba | * | 041 | villa viene | * | 028 |
| via vomano | * | 032 | villa pasqualone | * | 011 | VILLA VOMANO (2) | ** | 041 |
| vico | * | 018 | VILLA PASSO | * | 017 | VILLA ZACCHEO | ** | 011 |
| villa ardente | * | 006 | VILLA PETTO | ** | 018 | viola | * | 041 |
| villa bizzarri | * | 042 | villa piane | * | 018 | violante | * | 016 |
| VILLA BOZZA | ** | 027 | villa piano | * | 026 | zurritto | * | 007 |

note alle tavole 2 e 3



NOTE PER SINGOLO COMUNE

ALBA ADRIATICA

- (1) CENTRO CONTIGUO AI CENTRI VILLA ROSA DEL COMUNE DI MARTINSICURO E TORTORETO LIDO DEL COMUNE DI TORTORETO.

ARSITA

- (1) NUCLEO SPECIALE: SCUOLA.
(2) FRAZIONE SPECIALE: MONTAGNA DISABITATA.

BASCIANO

- (1) TERRITORIO IN CONTESTAZIONE CON IL COMUNE DI PENNA SANT'ANDREA.
(2) PARTE DEL CENTRO OMONIMO DEL COMUNE DI PENNA SANT'ANDREA CHE RICADE NEL TERRITORIO IN CONTESTAZIONE CON QUEST'ULTIMO COMUNE.
(3) FRAZIONE SPECIALE: TERRITORIO IN CONTESTAZIONE CON IL COMUNE DI COLLEDARA.

BELLANTE

- (1) CENTRO CONTIGUO AL CENTRO SAN NICOLO' A TORDINO DEL COMUNE DI TERAMO.

CAMPLI

- (1) NUCLEO SPECIALE: CONVENTO.

CASTEL CASTAGNA

- (1) NUCLEO SPECIALE: CHIESA.

CASTELLI

- (1) FRAZIONE SPECIALE: MONTAGNA DISABITATA.

CELLINO ATTANASIO

- (1) NUCLEO CONTIGUO AL NUCLEO OMONIMO DEL COMUNE DI MONTEFINO.

CIVITELLA DEL TRONTO

- (1) CENTRO CONTIGUO AL CENTRO OMONIMO DEL COMUNE DI SANT'OMERO.

COLLEDARA

- (1) TERRITORIO IN CONTESTAZIONE CON IL COMUNE DI TOSSICIA.
(2) TERRITORIO IN CONTESTAZIONE CON IL COMUNE DI BASCIANO.

CONTROGUERRA

- (1) NUCLEO SPECIALE: SCUOLA.

CORTINO

- (1) FRAZIONE SPECIALE: MONTAGNA DISABITATA.

CROGNALETO

- (1) FRAZIONE SPECIALE: MONTAGNA DISABITATA.
(2) FRAZIONE SPECIALE: TERRITORIO IN CONTESTAZIONE CON IL COMUNE DI FANO ADRIANO.

FANO ADRIANO

- (1) FRAZIONE SPECIALE: TERRITORIO IN CONTESTAZIONE CON IL COMUNE DI PIETRACAMELA; MONTAGNA DISABITATA.
(2) FRAZIONE SPECIALE: MONTAGNA DISABITATA.
(3) TERRITORIO IN CONTESTAZIONE CON IL COMUNE DI CROGNALETO.

ISOLA DEL GRAN SASSO D'ITALIA

- (1) FRAZIONE SPECIALE: MONTAGNA DISABITATA.
(2) FRAZIONE SPECIALE: TERRITORIO IN CONTESTAZIONE CON IL COMUNE DI PIETRACAMELA; MONTAGNA DISABITATA.

MARTINSICURO

- (1) CENTRO CONTIGUO AL CENTRO ALBA ADRIATICA DEL COMUNE OMONIMO.

MONTEFINO

- (1) NUCLEO CONTIGUO AL NUCLEO OMONIMO DEL COMUNE DI CELLINO ATTANASIO.

MONTORIO AL VOMANO

- (1) CENTRO CONTIGUO AL CENTRO OMONIMO DEL COMUNE DI TOSSICIA.

MORRO D'ORO

- (1) CENTRO CONTIGUO AL CENTRO SANTA LUCIA DEL COMUNE DI ROSETO DEGLI ABRUZZI.

PENNA SANT'ANDREA

- (1) FRAZIONE SPECIALE: TERRITORIO IN CONTESTAZIONE CON IL COMUNE DI BASCIANO.
(2) PARTE DI CENTRO CHE RICADE NEL TERRITORIO IN CONTESTAZIONE CON IL COMUNE DI BASCIANO.
(3) CENTRO CHE SI ESTENDE NEL TERRITORIO IN CONTESTAZIONE CON IL COMUNE DI BASCIANO; CONTIGUO AL CENTRO VILLA VOMANO DEL COMUNE DI TERAMO.

PIETRACAMELA

- (1) TERRITORIO IN CONTESTAZIONE CON IL COMUNE DI FANO ADRIANO; MONTAGNA DISABITATA.
(2) TERRITORIO IN CONTESTAZIONE CON IL COMUNE DI ISOLA DEL GRAN SASSO D'ITALIA; MONTAGNA DISABITATA.
(3) FRAZIONE SPECIALE: MONTAGNA DISABITATA.
(4) NUCLEO SPECIALE: INSEDIAMENTO RESIDENZIALE CON POPOLAZIONE NON STABILE.

ROCCA SANTA MARIA

- (1) FRAZIONE SPECIALE: MONTAGNA DISABITATA.

ROSETO DEGLI ABRUZZI

- (1) CENTRO CONTIGUO AL CENTRO PAGLIARE DEL COMUNE DI MORRO D'ORO.

SANT'OMERO

- (1) CENTRO CONTIGUO AL CENTRO OMONIMO DEL COMUNE DI CIVITELLA DEL TRONTO.

TERAMO

- (1) CENTRO CONTIGUO AL CENTRO BELLANTE STAZIONE DEL COMUNE DI BELLANTE.
(2) CENTRO CONTIGUO AL CENTRO VAL VOMANO DEL COMUNE DI PENNA SANT'ANDREA.

TORTORETO


- (1) CENTRO CONTIGUO AL CENTRO ALBA ADRIATICA DEL COMUNE OMONIMO.

TOSSICIA

- (1) FRAZIONE SPECIALE: MONTAGNA DISABITATA.
(2) FRAZIONE SPECIALE: TERRITORIO IN CONTESTAZIONE CON IL COMUNE DI COLLEDARA.
(3) CENTRO CONTIGUO AL CENTRO OMONIMO DEL COMUNE DI MONTORIO AL VOMANO.


VALLE CASTELLANA

- (1) FRAZIONE SPECIALE: MONTAGNA DISABITATA.
(2) NUCLEO SPECIALE: INSEDIAMENTO RESIDENZIALE CON POPOLAZIONE NON STABILE.
(3) NUCLEO SPECIALE: CHIESA.
(4) NUCLEO SPECIALE: CENTRO ORA SPOPOLATO.



tavole

PROVINCIA DI PESCARA



TAV. 1 - Superficie territoriale e densità - Numero delle frazioni geografiche, dei centri e dei nuclei
Popolazione residente per tipo di località abitata

| Codice dei Comuni | COMUNI | Superficie territoriale km ² | Popolazione residente | Densità ab/km ² | FRAZIONI GEOGRAFICHE numero | LOCALITÀ ABITATE | | | | | |
|-------------------|--|--|-----------------------|-------------------------------|--------------------------------|------------------|----------------|----------------------------|------------|---------------|---------------|
| | | | | | | Centri | | | Nuclei | | Case sparse |
| | | | | | | Numero | Popolazione | % su popolazione residente | Numero | Popolazione | Popolazione |
| 001 | ABBATEGGIO | 15,71 | 449 | 29 | 1 | 1 | 250 | 56 | 2 | 67 | 132 |
| 002 | ALANNO. | 32,51 | 3.695 | 114 | 1 | 5 | 1.841 | 50 | 15 | 396 | 1.458 |
| 003 | BOLOGNANO | 16,75 | 1.352 | 81 | 3 | 3 | 1.097 | 81 | 2 | 147 | 108 |
| 004 | BRITTOLI | 15,81 | 530 | 34 | 1 | 2 | 184 | 35 | 5 | 109 | 237 |
| 005 | BUSSI SUL TIRINO. | 26,29 | 3.388 | 129 | 1 | 2 | 3.355 | 99 | 1 | 21 | 12 |
| 006 | CAPPELLE SUL TAVO | 5,46 | 1.960 | 359 | 1 | 1 | 1.766 | 90 | — | — | 194 |
| 007 | CARAMANICO TERME. | 84,55 | 2.256 | 27 | 8 | 5 | 1.704 | 76 | 11 | 503 | 49 |
| 008 | CARPINETO DELLA NORA. | 23,28 | 799 | 34 | 2 | 1 | 251 | 31 | 5 | 330 | 218 |
| 009 | CASTIGLIONE A CASAURIA | 16,65 | 961 | 58 | 1 | 3 | 745 | 78 | 3 | 122 | 94 |
| 010 | CATIGNANO. | 17,04 | 1.688 | 99 | 1 | 1 | 893 | 53 | 2 | 76 | 719 |
| 011 | CEPAGATTI | 30,34 | 6.825 | 225 | 1 | 4 | 4.145 | 61 | 11 | 1.159 | 1.521 |
| 012 | CITTA' SANT'ANGELO. | 61,95 | 9.244 | 149 | 1 | 6 | 3.154 | 34 | 10 | 877 | 5.213 |
| 013 | CIVITAQUANA. | 21,78 | 1.373 | 63 | 1 | 1 | 360 | 26 | 13 | 904 | 109 |
| 014 | CIVITELLA CASANOVA | 31,77 | 2.331 | 73 | 3 | 2 | 656 | 28 | 7 | 272 | 1.403 |
| 015 | COLLECORVINO | 32,07 | 4.326 | 135 | 1 | 4 | 2.578 | 60 | 6 | 320 | 1.428 |
| 016 | CORVARA | 13,71 | 488 | 36 | 1 | 1 | 52 | 11 | 4 | 152 | 284 |
| 017 | CUGNOLI | 15,95 | 1.712 | 107 | 1 | 1 | 317 | 19 | 20 | 807 | 588 |
| 018 | ELICE | 14,16 | 1.657 | 117 | 1 | 1 | 298 | 18 | 7 | 331 | 1.028 |
| 019 | FARINDOLA | 45,31 | 2.408 | 53 | 2 | 1 | 594 | 25 | 22 | 1.083 | 731 |
| 020 | LETTOMANOPPELLO. | 15,06 | 2.803 | 186 | 1 | 1 | 2.548 | 91 | 2 | 78 | 177 |
| 021 | LORETO APRUTINO | 59,55 | 6.972 | 117 | 1 | 1 | 3.658 | 52 | 15 | 841 | 2.473 |
| 022 | MANOPPELLO | 39,48 | 5.494 | 139 | 1 | 2 | 3.429 | 62 | 4 | 235 | 1.830 |
| 023 | MONTEBELLO DI BERTONA | 21,30 | 1.264 | 59 | 1 | 1 | 433 | 34 | 1 | 52 | 779 |
| 024 | MONTESILVANO. | 23,39 | 29.240 | 1.250 | 1 | 2 | 27.449 | 94 | 5 | 545 | 1.246 |
| 025 | MOSCUFO | 20,24 | 2.486 | 123 | 1 | 2 | 1.112 | 45 | 17 | 1.213 | 161 |
| 026 | NOCCIANO | 13,66 | 1.507 | 110 | 1 | 1 | 412 | 27 | 4 | 327 | 768 |
| 027 | PENNE. | 90,42 | 11.670 | 129 | 2 | 2 | 5.803 | 50 | 5 | 772 | 5.095 |
| 028 | PESCARA | 33,62 | 131.330 | 3.906 | 1 | 1 | 131.016 | 100 | 2 | 62 | 252 |
| 029 | PESCOSANSONESCO | 18,46 | 688 | 37 | 1 | 2 | 554 | 81 | 4 | 120 | 14 |
| 030 | PIANELLA | 46,84 | 6.704 | 143 | 2 | 3 | 3.502 | 52 | 3 | 155 | 3.047 |
| 031 | PICCIANO | 7,43 | 1.434 | 193 | 1 | 2 | 1.010 | 70 | 2 | 117 | 307 |
| 032 | PIETRANICO | 14,50 | 777 | 54 | 1 | 2 | 540 | 69 | 4 | 79 | 158 |
| 033 | POPOLI | 34,34 | 5.790 | 169 | 3 | 1 | 5.728 | 99 | — | — | 62 |
| 034 | ROCCAMORICE | 24,65 | 1.155 | 47 | 2 | 2 | 717 | 62 | 5 | 421 | 17 |
| 035 | ROSCIANO. | 27,83 | 2.872 | 103 | 1 | 4 | 1.575 | 55 | 4 | 242 | 1.055 |
| 036 | SALLE | 21,61 | 426 | 20 | 2 | 1 | 426 | 100 | — | — | — |
| 037 | SANT'EUFEMIA A MAIELLA. | 40,05 | 474 | 12 | 4 | 1 | 432 | 91 | 2 | 31 | 11 |
| 038 | SAN VALENTINO IN ABRUZZO CITERIORE | 16,35 | 1.852 | 113 | 1 | 1 | 947 | 51 | 6 | 344 | 561 |
| 039 | SCAFA. | 10,09 | 3.692 | 366 | 1 | 3 | 3.017 | 82 | 4 | 349 | 326 |
| 040 | SERRAMONACESCA. | 23,89 | 928 | 39 | 1 | 1 | 554 | 60 | 1 | 8 | 366 |
| 041 | SPOLTORE. | 36,74 | 10.552 | 287 | 1 | 5 | 7.703 | 73 | 17 | 1.217 | 1.632 |
| 042 | TOCCO DA CASAURIA. | 29,90 | 3.080 | 103 | 2 | 1 | 2.778 | 90 | 4 | 190 | 112 |
| 043 | TORRE DE' PASSERI. | 5,93 | 3.209 | 541 | 1 | 1 | 3.209 | 100 | — | — | — |
| 044 | TURRIVALIGNANI | 6,30 | 819 | 130 | 1 | 2 | 261 | 32 | 6 | 442 | 116 |
| 045 | VICOLI. | 9,38 | 546 | 58 | 2 | 2 | 228 | 42 | 2 | 76 | 242 |
| 046 | VILLA CELIERA | 12,57 | 1.034 | 82 | 3 | 1 | 319 | 31 | 5 | 472 | 243 |
| | PROVINCIA | 1.224,67 | 286.240 | 234 | 72 | 93 | 233.600 | 82 | 270 | 16.064 | 36.576 |

TAV. 2 - Altitudine e popolazione residente dei Comuni, delle frazioni geografiche e delle località abitate

| COMUNI FRAZIONI GEOGRAFICHE LOCALITÀ ABITATE | Altitudine m | Popolazione residente | COMUNI FRAZIONI GEOGRAFICHE LOCALITÀ ABITATE | Altitudine m | Popolazione residente | COMUNI FRAZIONI GEOGRAFICHE LOCALITÀ ABITATE | Altitudine m | Popolazione residente |
|--|-----------------|--------------------------|--|-----------------|--------------------------|--|-----------------|--------------------------|
| ABBATEGGIO | 1.150/190 | 449 | BUSSI SUL TIRINO | 1.405/218 | 3.388 | case cappuccini | 683 | 64 |
| ABBATEGGIO | 1.150/190 | 449 | BUSSI SUL TIRINO | 1.405/218 | 3.388 | case cesarie | 556 | 39 |
| ABBATEGGIO * | 450 | 250 | BUSSI OFFICINE | 242 | 205 | fara | 693 | 50 |
| cusano | 340 | 15 | BUSSI SUL TIRINO * | 344 | 3.150 | fratte | 563 | 133 |
| le piane | 333 | 52 | circhiello | 325 | 21 | san bartolomeo | 586 | 44 |
| case sparse | — | 132 | case sparse | — | 12 | MONTE CAPPUCCIATA (1) | 1.801/800 | — |
| VALLOCCHIONE (1) | 1.500/950 | — | GRETO FIUME PESCARA (1) | 239/235 | — | CASTIGLIONE A CASOURIA | 988/155 | 961 |
| ALANNO | 366/68 | 3.695 | CAPPELLE SUL TAVO | 201/20 | 1.960 | CASTIGLIONE A CASOURIA | 988/155 | 961 |
| ALANNO | 366/68 | 3.695 | CAPPELLE SUL TAVO | 201/20 | 1.960 | CASTIGLIONE A CASOURIA * | 350 | 444 |
| ALANNO * | 307 | 664 | CAPPELLE SUL TAVO * (1) | 122 | 1.766 | MADONNA DELLA CROCE | 230 | 121 |
| ALANNO SCALO | 88 | 252 | case sparse | — | 194 | SAN CLEMENTE (1) | 194 | 180 |
| FELICIANTONIO | 105 | 186 | CARAMANICO TERME | 2.676/214 | 2.256 | cervarano | 396 | 44 |
| ORATORIO | 304 | 73 | CARAMANICO TERME | 1.192/390 | 1.307 | piano da capo | 222 | 34 |
| TICCHIONE | 105 | 666 | CARAMANICO TERME * | 650 | 1.154 | piano del ponte | 217 | 44 |
| case tondo | 170 | 14 | canale | 703 | 31 | case sparse | — | 94 |
| candelora | 272 | 18 | casa monache | 650 | 52 | CATIGNANO | 400/141 | 1.688 |
| ciafalone | 164 | 23 | san nicolao | 804 | 49 | CATIGNANO | 400/141 | 1.688 |
| coccialonga | 123 | 18 | case sparse | — | 21 | CATIGNANO * | 355 | 893 |
| fascitelli | 153 | 25 | CATASTANO-MAZZAMORO- RAPINA-CORTE (1) | 2.027/780 | — | cappuccini (1) | 325 | 4 |
| fraticelli | 232 | 19 | case sparse | — | — | micarone | 212 | 72 |
| macerine | 225 | 16 | DECONTRA | 1.125/368 | 197 | case sparse | — | 719 |
| petricchi | 172 | 83 | DECONTRA | 810 | 90 | CEPAGATTI | 172/7 | 6.825 |
| prati | 273 | 61 | riga | 678 | 84 | CEPAGATTI | 172/7 | 6.825 |
| ragnitelli | 271 | 15 | case sparse | — | 23 | CEPAGATTI * | 145 | 1.900 |
| sant'emedio | 99 | 18 | MONTAGNE DEL MORRONE (2) | 2.061/1.050 | — | VALLEMARE | 52 | 296 |
| tarantola' | 135 | 17 | PESCO FALCONE (2) | 2.676/595 | — | VILLANOVA | 55 | 1.548 |
| tavernola | 79 | 28 | SAN TOMMASO | 845/214 | 281 | VILLAREIA | 49 | 401 |
| villa aurora (1) | 270 | 15 | SAN TOMMASO | 500 | 156 | buccieri | 22 | 106 |
| villa d'orazio | 171 | 26 | fonte santa croce | 588 | 65 | casoni | 46 | 114 |
| case sparse | — | 1.458 | fonte vetica | 575 | 60 | faiole | 104 | 69 |
| BOLOGNANO | 800/125 | 1.352 | case sparse | — | — | fratini | 90 | 79 |
| BOLOGNANO | 442/138 | 438 | SAN VITTORINO | 1.112/392 | 174 | mongocitto | 46 | 74 |
| BOLOGNANO * | 276 | 298 | SAN VITTORINO | 636 | 156 | palozzo | 120 | 60 |
| madonna del monte | 337 | 71 | casa del barone | 700 | 13 | rapattoni nuovo | 166 | 265 |
| case sparse | — | 69 | case sparse | — | 5 | rapattoni vecchio | 120 | 26 |
| MUSELLARO | 800/225 | 221 | SCAGNANE | 825/342 | 297 | sant'agata | 100 | 147 |
| MUSELLARO | 370 | 218 | SCAGNANE | 550 | 148 | santuccione | 105 | 94 |
| case sparse | — | 3 | case scalpelli | 612 | 12 | sborgia | 85 | 125 |
| PIANO D'ORTA | 303/125 | 693 | case tobias | 631 | 58 | case sparse | — | 1.521 |
| PIANO D'ORTA (1) | 130 | 581 | colle arena | 575 | 14 | CITTA' SANT'ANGELO | 380/0 | 9.244 |
| fara | 153 | 76 | sant'elia | 670 | 65 | CITTA' SANT'ANGELO | 380/0 | 9.244 |
| case sparse | — | 36 | case sparse | — | — | ANNUNZIATA | 250 | 178 |
| BRITTOLI | 1.454/359 | 530 | VALLOCCHIONE (3) | 1.500/950 | — | CIPRESSI | 190 | 245 |
| BRITTOLI | 1.454/359 | 530 | CARPINETO DELLA NORA | 1.801/375 | 799 | CITTA' SANT'ANGELO * | 317 | 1.770 |
| BRITTOLI * | 779 | 121 | CARPINETO DELLA NORA | 1.525/375 | 799 | MADONNA DELLA PACE | 135 | 130 |
| SAN VITO | 695 | 63 | CARPINETO DELLA NORA * | 535 | 251 | MARINA | 4 | 376 |
| boragne | 608 | 13 | | | | SAN MARTINO | 22 | 455 |
| cerqueglio | 542 | 35 | | | | casette | 146 | 51 |
| intro d'acqua | 567 | 19 | | | | cona | 174 | 120 |
| pagliaro di tono | 750 | 12 | | | | crocefisso | 214 | 28 |
| peschiole | 548 | 30 | | | | fagnani | 109 | 23 |
| case sparse | — | 237 | | | | fonte nuova | 167 | 36 |
| | | | | | | fonte umano | 75 | 159 |
| | | | | | | san giacomo | 254 | 19 |
| | | | | | | sant'agnese | 107 | 26 |
| | | | | | | san vittorito (1) | 169 | 10 |
| | | | | | | villa serena (2) | 95 | 405 |

segue TAV. 2 - **Altitudine e popolazione residente dei Comuni, delle frazioni geografiche e delle località abitate**

| COMUNI FRAZIONI GEOGRAFICHE LOCALITÀ ABITATE | Altitudine <i>m</i> | Popolazione residente | COMUNI FRAZIONI GEOGRAFICHE LOCALITÀ ABITATE | Altitudine <i>m</i> | Popolazione residente | COMUNI FRAZIONI GEOGRAFICHE LOCALITÀ ABITATE | Altitudine <i>m</i> | Popolazione residente |
|--|------------------------|--------------------------|--|------------------------|--------------------------|--|------------------------|--------------------------|
| <i>case sparse</i> | — | 5.213 | CUGNOLI | 465/123 | 1.712 | VADO DI SELLA (1) | 1.892/840 | — |
| CIVITAQUANA | 704/194 | 1.373 | CUGNOLI | 465/123 | 1.712 | LETTOMANOPPELLO | 1.375/126 | 2.803 |
| CIVITAQUANA | 704/194 | 1.373 | CUGNOLI * | 331 | 317 | LETTOMANOPPELLO | 1.375/126 | 2.803 |
| CIVITAQUANA * | 550 | 360 | andragona | 346 | 35 | LETTOMANOPPELLO * | 370 | 2.548 |
| androna | 468 | 45 | arcitelli | 208 | 55 | chiuse | 250 | 24 |
| bauglione | 464 | 74 | castellano | 175 | 22 | lavino | 176 | 54 |
| colle del popolo | 380 | 55 | colle della torre | 310 | 62 | <i>case sparse</i> | — | 177 |
| colle di quinto | 500 | 57 | colle delle bucache | 175 | 19 | LORETO APRUTINO | 450/90 | 6.972 |
| colle scurcola | 492 | 31 | colle san luca | 378 | 38 | LORETO APRUTINO | 450/90 | 6.972 |
| colle vertiere | 510 | 104 | costa pagliola | 235 | 19 | LORETO APRUTINO * | 294 | 3.658 |
| olmo della biocca | 498 | 23 | fonte tudico | 271 | 31 | bottini | 250 | 30 |
| piano scarpata | 473 | 112 | frattali l'incotta | 240 | 30 | cartiera | 111 | 43 |
| rigo | 314 | 52 | le case | 231 | 50 | cocciapazza | 236 | 42 |
| solagne della fonte | 503 | 51 | le case | 231 | 50 | ferrauto | 175 | 32 |
| salaiano-plaie | 415 | 118 | le case | 231 | 50 | il bicchiere (1) | 200 | 63 |
| sterpara | 485 | 55 | le case | 231 | 50 | il tarallo | 296 | 33 |
| vicenne | 510 | 127 | le case | 231 | 50 | maccaccione | 210 | 119 |
| <i>case sparse</i> | — | 109 | le case | 231 | 50 | madonna degli angeli | 215 | 19 |
| CIVITELLA CASANOVA | 1.581/240 | 2.331 | le case | 231 | 50 | madonna delle grazie | 352 | 20 |
| CIVITELLA CASANOVA | 1.080/256 | 1.369 | le case | 231 | 50 | passocordone | 189 | 159 |
| CIVITELLA CASANOVA * | 400 | 546 | le case | 231 | 50 | remartello | 106 | 85 |
| baffo | 481 | 33 | le case | 231 | 50 | rotacesta | 173 | 69 |
| centelle | 400 | 44 | le case | 231 | 50 | scrizzetto | 288 | 46 |
| <i>case sparse</i> | — | 746 | le case | 231 | 50 | stazione pianella | 153 | 57 |
| GRAN SASSO D'ITALIA (1) | 1.581/700 | — | le case | 231 | 50 | villa scannella | 321 | 24 |
| VESTEA | 1.199/240 | 962 | le case | 231 | 50 | <i>case sparse</i> | — | 2.473 |
| VESTEA | 592 | 110 | ELICE | 308/72 | 1.657 | MANOPPELLO | 1.002/43 | 5.494 |
| fazio | 431 | 28 | ELICE | 308/72 | 1.657 | MANOPPELLO | 1.002/47 | 5.494 |
| madonna delle grazie | 468 | 21 | ELICE * | 259 | 298 | MANOPPELLO * | 257 | 1.343 |
| mastro paolo | 425 | 51 | case chiavarini | 214 | 34 | MANOPPELLO SCALO | 70 | 2.086 |
| mirabello | 392 | 75 | castellano | 252 | 31 | cappuccini | 285 | 94 |
| topanera | 477 | 20 | cocciagrasso | 106 | 42 | fornace | 135 | 81 |
| <i>case sparse</i> | — | 657 | colle d'odio | 251 | 25 | san callisto | 152 | 35 |
| COLLECORVINO | 263/22 | 4.326 | collina | 250 | 24 | santa maria arabona | 145 | 25 |
| COLLECORVINO | 263/22 | 4.326 | madonna degli angeli | 108 | 84 | <i>case sparse</i> | — | 1.830 |
| BARBERI | 85 | 717 | sant'agnello | 193 | 91 | PIANO VICENNE (1) | 67/43 | — |
| COLLECORVINO * | 253 | 1.146 | <i>case sparse</i> | — | 1.028 | <i>case sparse</i> | — | — |
| CONGIUNTI | 38 | 563 | FARINDOLA | 1.892/282 | 2.408 | MONTEBELLO DI | | |
| SANTA LUCIA | 77 | 152 | FARINDOLA | 1.268/282 | 2.408 | BERTONA | 1.328/274 | 1.264 |
| campotino | 82 | 70 | FARINDOLA * | 530 | 594 | MONTEBELLO DI BERTONA | 1.328/274 | 1.264 |
| caparrone | 116 | 93 | bivio cupoli | 449 | 89 | MONTEBELLO DI BERTONA * | 615 | 433 |
| case di luzio | 145 | 32 | case bruciate | 367 | 30 | colasante | 449 | 52 |
| castelluccio | 59 | 32 | centrale | 400 | 69 | <i>case sparse</i> | — | 779 |
| ferretti | 42 | 67 | chianchiro | 517 | 21 | MONTESILVANO | 210/0 | 29.240 |
| torre orlandi | 103 | 26 | chirachiuccoli | 435 | 25 | MONTESILVANO | 210/0 | 29.240 |
| <i>case sparse</i> | — | 1.428 | colitti | 380 | 34 | MONTESILVANO COLLE | 160 | 480 |
| CORVARA | 1.405/307 | 488 | colli | 648 | 52 | MONTESILVANO MARINA * (1) | 5 | 26.969 |
| CORVARA | 1.405/307 | 488 | cupoli | 523 | 40 | case agostinone | 115 | 137 |
| CORVARA * | 625 | 52 | falone | 452 | 34 | case di pietro | 115 | 170 |
| colli | 658 | 39 | fiano I | 687 | 49 | cilli | 52 | 80 |
| pretara | 903 | 20 | fiano II | 625 | 78 | santa venere | 170 | 70 |
| selva | 764 | 17 | macchie | 605 | 84 | trave | 113 | 88 |
| vicenne | 580 | 76 | madonna delle grazie | 502 | 16 | <i>case sparse</i> | — | 1.246 |
| <i>case sparse</i> | — | 284 | mirri | 606 | 15 | | | |
| | | | pagliaroli | 578 | 59 | | | |
| | | | rigo | 430 | 30 | | | |
| | | | ronchetti | 382 | 32 | | | |
| | | | samuele | 660 | 18 | | | |
| | | | san quirico | 362 | 120 | | | |
| | | | santa maria | 413 | 80 | | | |
| | | | scorranesi | 695 | 22 | | | |
| | | | trosciano superiore | 510 | 86 | | | |
| | | | <i>case sparse</i> | — | 731 | | | |

segue TAV. 2 - Altitudine e popolazione residente dei Comuni, delle frazioni geografiche e delle località abitate

| COMUNI FRAZIONI GEOGRAFICHE LOCALITÀ ABITATE | Altitudine m | Popolazione residente | COMUNI FRAZIONI GEOGRAFICHE LOCALITÀ ABITATE | Altitudine m | Popolazione residente | COMUNI FRAZIONI GEOGRAFICHE LOCALITÀ ABITATE | Altitudine m | Popolazione residente |
|--|-----------------|--------------------------|--|-----------------|--------------------------|---|-----------------|--------------------------|
| MOSCUFO | 270/45 | 2.486 | <i>case sparse</i> | — | 14 | VILLA BADESSA | 161 | 141 |
| MOSCUFO | 270/45 | 2.486 | PIANELLA | 283/38 | 6.704 | VILLA OLIVETI | 138 | 414 |
| BIVIO CASONE | 59 | 246 | CASTELLANA | 177/38 | 2.042 | VILLA SAN GIOVANNI | 233 | 439 |
| MOSCUFO * | 246 | 866 | CASTELLANA | 110 | 429 | collemezzano | 129 | 46 |
| astignano | 110 | 77 | CERRATINA | 121 | 748 | colli | 164 | 37 |
| casale | 207 | 37 | partenza | 136 | 56 | piano del ciero | 257 | 36 |
| cerri | 162 | 38 | <i>case sparse</i> | — | 809 | piano della fara | 112 | 123 |
| colle di giogo | 148 | 150 | PIANELLA | 283/42 | 4.662 | <i>case sparse</i> | — | 1.055 |
| colle sant'angelo | 79 | 47 | PIANELLA * | 236 | 2.325 | SALLE | 1.990/338 | 426 |
| fontanelle | 175 | 43 | collecinciero | 267 | 27 | MONTAGNA DEL MORRONE (1) | 1.990/900 | — |
| pischiarano | 209 | 81 | quercia ompiso | 174 | 72 | SALLE | 1.050/338 | 426 |
| san flaviano | 215 | 22 | <i>case sparse</i> | — | 2.238 | SALLE * | 450 | 426 |
| san martino | 143 | 47 | PICCIANO | 285/70 | 1.434 | <i>case sparse</i> | — | — |
| selvaiella | 150 | 60 | PICCIANO | 285/70 | 1.434 | SANT'EUFEMIA A MAIELLA | 2.793/649 | 474 |
| senarica-vertilina | 151 | 100 | PICCIANELLO | 142 | 304 | CATASTANO-MAZZAMORO- RAPINA-CORTE(1) | 2.027/780 | — |
| sterparo dei santi | 165 | 77 | PICCIANO * | 170 | 706 | <i>case sparse</i> | — | — |
| tavolaro | 92 | 65 | colli | 201 | 56 | MONTE AMARO (2) | 2.793/1.209 | — |
| vallaiuta | 192 | 63 | pagliari | 156 | 61 | MONTE MUCCHIA (2) | 2.001/1.112 | — |
| valle molino | 54 | 188 | <i>case sparse</i> | — | 307 | SANT'EUFEMIA A MAIELLA | 1.750/649 | 474 |
| valle pelillo | 134 | 64 | PIETRANICO | 604/150 | 777 | SANT'EUFEMIA A MAIELLA * | 878 | 432 |
| villa sibi | 146 | 54 | PIETRANICO | 604/150 | 777 | roccacaramanico | 1.050 | 9 |
| <i>case sparse</i> | — | 161 | PIETRANICO * | 590 | 485 | san giacomo | 872 | 22 |
| NOCCIANO | 307/123 | 1.507 | VALLE BARONI | 365 | 55 | <i>case sparse</i> | — | 11 |
| NOCCIANO | 307/123 | 1.507 | case d'addario | 507 | 19 | SAN VALENTINO IN ABRUZZO CITERIORE | 649/122 | 1.852 |
| NOCCIANO * | 301 | 412 | la cesa | 423 | 28 | SAN VALENTINO IN ABRUZZO CITERIORE | 649/122 | 1.852 |
| casali | 220 | 52 | oratorio (1) | 327 | 7 | SAN VALENTINO IN ABRUZZO CITERIORE* | 457 | 947 |
| cerasa | 177 | 67 | valle grazietti | 340 | 25 | cappelle | 474 | 31 |
| collina | 250 | 163 | <i>case sparse</i> | — | 158 | cerrone | 312 | 66 |
| zubbitilli | 200 | 45 | PIETRANICO | 604/150 | 777 | olivuccia | 275 | 31 |
| <i>case sparse</i> | — | 768 | PIETRANICO * | 590 | 485 | san giovanni | 539 | 71 |
| PENNE | 923/79 | 11.670 | VALLE BARONI | 365 | 55 | solcano | 314 | 47 |
| PENNE | 561/79 | 11.205 | case d'addario | 507 | 19 | trovigliano | 486 | 98 |
| PENNE * | 438 | 5.693 | la cesa | 423 | 28 | <i>case sparse</i> | — | 561 |
| colle stella | 269 | 171 | oratorio (1) | 327 | 7 | SCAFA | 387/93 | 3.692 |
| colle trotta | 468 | 222 | valle grazietti | 340 | 25 | SCAFA | 387/93 | 3.692 |
| conaprato | 369 | 121 | <i>case sparse</i> | — | 158 | DECONTRA | 168 | 361 |
| portacaldaia | 400 | 156 | POPOLI | 1.731/235 | 5.790 | PIANO D'ORTA (1) | 130 | 68 |
| san pellegrino (1) | 209 | 102 | GRETO FIUME PESCARA (1) | 239/235 | — | SCAFA * (2) | 108 | 2.588 |
| <i>case sparse</i> | — | 4.740 | MONTE ROTONDO (2) | 1.731/550 | — | case pento | 379 | 73 |
| ROCCAFINADAMO | 923/243 | 465 | POPOLI | 1.000/235 | 5.790 | marulli-solcano | 268 | 37 |
| ROCCAFINADAMO | 530 | 110 | POPOLI * | 254 | 5.728 | pianapuccia | 122 | 184 |
| <i>case sparse</i> | — | 355 | <i>case sparse</i> | — | 62 | scialambo | 291 | 55 |
| PESCARA | 187/0 | 131.330 | ROCCAMORICE | 2.050/223 | 1.155 | <i>case sparse</i> | — | 326 |
| PESCARA | 187/0 | 131.330 | ROCCAMORICE | 1.507/223 | 1.155 | SERRAMONACESCA | 1.403/87 | 928 |
| PESCARA * (1) | 4 | 131.016 | PIANO DELLE CASTAGNE | 527 | 277 | SERRAMONACESCA | 1.403/87 | 928 |
| case candeloro | 97 | 46 | ROCCAMORICE * | 520 | 440 | SERRAMONACESCA * | 280 | 554 |
| case terrenzio | 71 | 16 | collarso | 525 | 105 | | | |
| <i>case sparse</i> | — | 252 | colle cauto | 580 | 78 | | | |
| PESCOSANSONESCO | 1.405/245 | 688 | costa del colle | 617 | 97 | | | |
| PESCOSANSONESCO | 1.405/245 | 688 | crognaleto | 480 | 45 | | | |
| PESCOSANSONESCO NUOVO * | 540 | 254 | pagliari | 600 | 96 | | | |
| PESCOSANSONESCO VECCHIO | 558 | 300 | <i>case sparse</i> | — | 17 | | | |
| case ballarin | 425 | 19 | SANTO SPIRITO A MAIELLA (1) | 2.050/850 | — | | | |
| colle della guardia | 526 | 37 | ROSCIANO | 279/43 | 2.872 | | | |
| de contra | 412 | 20 | ROSCIANO | 279/43 | 2.872 | | | |
| dogli | 654 | 44 | ROSCIANO * | 242 | 581 | | | |

segue TAV. 2 - Altitudine e popolazione residente dei Comuni, delle frazioni geografiche e delle località abitate

| COMUNI FRAZIONI GEOGRAFICHE LOCALITÀ ABITATE | Altitudine <i>m</i> | Popolazione residente | COMUNI FRAZIONI GEOGRAFICHE LOCALITÀ ABITATE | Altitudine <i>m</i> | Popolazione residente | COMUNI FRAZIONI GEOGRAFICHE LOCALITÀ ABITATE | Altitudine <i>m</i> | Popolazione residente |
|--|------------------------|--------------------------|--|------------------------|--------------------------|--|------------------------|--------------------------|
| garifoli | 380 | 8 | TOCCO DI CASAURIA | 1.731/155 | 3.080 | <i>case sparse</i> | — | 116 |
| <i>case sparse</i> | — | 366 | MONTE ROTONDO (1). | 1.731/310 | — | VICOLI | 597/262 | 546 |
| SPOLTORE | 219/2 | 10.552 | TOCCO DA CASAURIA | 850/155 | 3.080 | DE CONTRA | 585/262 | 228 |
| SPOLTORE. | 219/2 | 10.552 | TOCCO DA CASAURIA * | 356 | 2.778 | SAN VINCENZO | 406 | 89 |
| CAPRARA D'ABRUZZO. | 125 | 917 | francoli | 211 | 107 | <i>case sparse</i> | — | 139 |
| SANTA TERESA | 20 | 1.236 | marano | 297 | 37 | VICOLI | 597/269 | 318 |
| SPOLTORE * | 185 | 2.540 | osservanza (2). | 375 | 4 | VICOLI * | 445 | 139 |
| VILLA RASPA (1). | 4 | 2.636 | rovetone | 218 | 42 | le pietre | 513 | 70 |
| VILLA SANTA MARIA | 135 | 374 | <i>case sparse</i> | — | 112 | vicoli vecchio (1) | 396 | 6 |
| <i>case castellini</i> | 97 | 62 | TORRE DE' PASSERI | 452/124 | 3.209 | <i>case sparse</i> | — | 103 |
| <i>case cipriani</i> | 63 | 143 | TORRE DE' PASSERI | 452/124 | 3.209 | VILLA CELIERA | 1.480/360 | 1.034 |
| <i>case cocciagrassa</i> | 171 | 22 | TORRE DE' PASSERI * (1). | 172 | 3.209 | BUFARA (1). | 1.390/1.200 | — |
| <i>case fornace</i> | 165 | 24 | <i>case sparse</i> | — | — | MONTE MORRONE-CIMA ELLE SCALATE (2). | 1.480/977 | — |
| <i>case frascone</i> | 48 | 301 | TURRIVALIGNANI | 360/80 | 819 | VILLA CELIERA. | 1.220/360 | 1.034 |
| <i>case la torretta</i> | 55 | 27 | TURRIVALIGNANI | 360/80 | 819 | VILLA CELIERA * | 714 | 319 |
| <i>case marcione</i> | 150 | 45 | TURRIVALIGNANI * | 312 | 219 | casanova | 548 | 60 |
| <i>case midineri</i> | 12 | 52 | VILLA BREDA (1) | 103 | 42 | pietra rossa | 631 | 100 |
| <i>case montalto</i> | 50 | 17 | belvedere | 332 | 35 | san sebastiano | 662 | 60 |
| <i>case pacchiarotta</i> | 152 | 104 | cugnoli | 251 | 128 | santa maria | 918 | 186 |
| <i>case san cosimo</i> | 151 | 65 | papparelli | 290 | 13 | traino | 726 | 66 |
| <i>case santa lucia delle fratte</i> | 124 | 97 | pescarina | 94 | 122 | <i>case sparse</i> | — | 243 |
| <i>case sferrella</i> | 120 | 105 | tascone | 102 | 72 | | | |
| <i>case troiani</i> | 36 | 23 | taverna di turri | 108 | 72 | | | |
| <i>cavaticchio inferiore</i> | 40 | 90 | | | | | | |
| <i>cavaticchio superiore</i> | 102 | 31 | | | | | | |
| <i>ospedale de cesaris (2)</i> | 82 | 9 | | | | | | |
| <i>case sparse</i> | — | 1.632 | | | | | | |

TAV. 3 - Località abitate e relativa ampiezza demografica

| LOCALITÀ ABITATE | Classi di ampiezza demografica | Codice dei Comuni di appartenenza | LOCALITÀ ABITATE | Classi di ampiezza demografica | Codice dei Comuni di appartenenza | LOCALITÀ ABITATE | Classi di ampiezza demografica | Codice dei Comuni di appartenenza |
|-------------------------|--------------------------------|-----------------------------------|-------------------------------|--------------------------------|-----------------------------------|----------------------|--------------------------------|-----------------------------------|
| ABBATEGGIO * | ** | 001 | case castellini | * | 041 | chianchiro | * | 019 |
| ALANNO * | ** | 002 | case cesarie | * | 008 | chirachiuccoli | * | 019 |
| ALANNO SCALO | ** | 002 | case chiavarini | * | 018 | chiuse | * | 020 |
| andragona | * | 017 | case cipriani | * | 041 | ciafalone | * | 002 |
| androna | * | 013 | case cocciagrassa | * | 041 | cilli | * | 024 |
| ANNUNZIATA | * | 012 | case d'addario | * | 032 | CIPRESSI | ** | 012 |
| arcitelli | * | 017 | case di luzio | * | 015 | cirichiello | * | 005 |
| astignano | * | 025 | case di pietro | * | 024 | CITTA' SANT'ANGELO * | ** | 012 |
| baffo | * | 014 | case fornace | * | 041 | CIVITAQUANA * | ** | 013 |
| BARBERI | ** | 015 | case frascone | ** | 041 | CIVITELLA CASANOVA * | ** | 014 |
| bauglione | * | 013 | case la torretta | * | 041 | cocciagrasso | * | 018 |
| belvedere | * | 044 | case marcone | * | 041 | coccialonga | * | 002 |
| BIVIO CASONE | ** | 025 | case midineri | * | 041 | cocciapazza | * | 021 |
| bivio cupoli | * | 019 | case montalto | * | 041 | colasante | * | 023 |
| BOLOGNANO * | ** | 003 | case pacchiarotta | * | 041 | colitti | * | 019 |
| boragne | * | 004 | case pento | * | 039 | collarso | * | 034 |
| bottini | * | 021 | case san cosimo | * | 041 | colle arena | * | 007 |
| BRITTOLI * | * | 004 | case santa lucia delle fratte | * | 041 | colle cauto | * | 034 |
| buccieri | * | 011 | case scalpelli | * | 007 | collecinciero | * | 030 |
| BUSSI OFFICINE | ** | 005 | case sferrella | * | 041 | COLLECORVINO * | ** | 015 |
| BUSSI SUL TIRINO * | ** * | 005 | case terrenzio | * | 028 | colle della guardia | * | 029 |
| campotino | * | 015 | case tobia | * | 007 | colle della torre | * | 017 |
| canale | * | 007 | case tondo | * | 002 | colle delle bucache | * | 017 |
| candelora | * | 002 | case troiani | * | 041 | colle del popolo | * | 013 |
| caparrone | * | 015 | cassette | * | 012 | colle di giogo | * | 025 |
| cappelle | * | 038 | casoni | * | 011 | colle di quinto | * | 013 |
| CAPPELLE SUL TAVO * (1) | ** | 006 | CASTELLANA | ** | 030 | colle d'odio | * | 018 |
| cappuccini (1) | * | 010 | castellano | * | 017 | collemezzano | * | 035 |
| cappuccini | * | 022 | castellano | * | 018 | colle san luca | * | 017 |
| CAPRARA D'ABRUZZO | ** | 041 | castelluccio | * | 015 | colle sant'angelo | * | 025 |
| CARAMANICO TERME * | ** | 007 | CASTIGLIONE A CASAURIA * | ** | 009 | colle scurcola | * | 013 |
| CARPINETO DELLA NORA * | ** | 008 | CATIGNANO * | ** | 010 | colle stella | * | 027 |
| cartiera | * | 021 | cavaticchio inferiore | * | 041 | colle trotta | ** | 027 |
| casa del barone | * | 007 | cavaticchio superiore | * | 041 | colle vertiere | * | 013 |
| casale | * | 025 | centelle | * | 014 | colli | * | 019 |
| casali | * | 026 | centrale | * | 019 | colli | * | 016 |
| casa monache | * | 007 | CEPAGATTI * | ** | 011 | colli | * | 035 |
| casanova | * | 046 | cerasa | * | 026 | colli | * | 031 |
| case agostinone | * | 024 | cerqueglio | * | 004 | collina | * | 026 |
| case ballarin | * | 029 | CERRATINA | ** | 030 | collina | * | 018 |
| case bruciate | * | 019 | cerri | * | 025 | cona | * | 012 |
| case candeloro | * | 028 | cerrone | * | 038 | conaprato | * | 027 |
| case cappuccini | * | 008 | cervarano | * | 009 | CONGIUNTI | ** | 015 |


segue TAV. 3 - Località abitate e relativa ampiezza demografica

| LOCALITÀ ABITATE | Classi di ampiezza demografica | Codice dei Comuni di appartenenza | LOCALITÀ ABITATE | Classi di ampiezza demografica | Codice dei Comuni di appartenenza | LOCALITÀ ABITATE | Classi di ampiezza demografica | Codice dei Comuni di appartenenza |
|--------------------|--------------------------------|-----------------------------------|---------------------------|--------------------------------|-----------------------------------|-------------------------|--------------------------------|-----------------------------------|
| CORVARA * | * | 016 | la cesa | * | 032 | pagliaro di tono | * | 004 |
| costa del colle | * | 034 | lavino | * | 020 | pagliaroli | * | 019 |
| costa pagliola | * | 017 | le case | * | 017 | palozzo | * | 011 |
| crocefisso | * | 012 | le piane | * | 001 | papparelli | * | 044 |
| crognaleto | * | 034 | le pietre | * | 045 | partenza | * | 030 |
| CUGNOLI * | ** | 017 | LETTOMANOPPELLO * | *** | 020 | passocordone | * | 021 |
| cugnoli | * | 044 | LORETO APRUTINO * | *** | 021 | PENNE * | *** | 027 |
| cupoli | * | 019 | maccaccione | * | 021 | PESCARA * (1) | *** | 028 |
| cusano | * | 001 | macchie | * | 019 | pesarina | * | 044 |
| DECONTRA | * | 007 | macerine | * | 002 | peschiole | * | 004 |
| de contra | * | 029 | madonna degli angeli | * | 018 | PESCOSANSONESCO NUOVO * | ** | 029 |
| DECONTRA | ** | 039 | madonna degli angeli | * | 021 | PESCOSANSONESCO VECCHIO | ** | 029 |
| dogli | * | 029 | MADONNA DELLA CROCE | * | 009 | petricchi | * | 002 |
| ELICE * | ** | 018 | MADONNA DELLA PACE | * | 012 | pianapuccia | * | 039 |
| fagnani | * | 012 | madonna delle grazie | * | 014 | PIANELLA * | *** | 030 |
| faiolo | * | 011 | madonna delle grazie | * | 021 | piano cignale | * | 017 |
| falone | * | 019 | madonna delle grazie | * | 019 | piano da capo | * | 009 |
| fara | * | 008 | madonna del monte | * | 003 | piano del ciero | * | 035 |
| fara | * | 003 | MANOPPELLO * | ** | 022 | piano della fara | * | 035 |
| FARINDOLA * | ** | 019 | MANOPPELLO SCALO | *** | 022 | PIANO DELLE CASTAGNE | ** | 034 |
| fascitelli | * | 002 | marano | * | 042 | piano del ponte | * | 009 |
| fazio | * | 014 | MARINA | ** | 012 | PIANO D'ORTA (1) | ** | 003 |
| FELICIANTONIO | * | 002 | marulli-solcano | * | 039 | PIANO D'ORTA (1) | * | 039 |
| ferrauto | * | 021 | mastropaolo | * | 014 | piano finocchio | * | 017 |
| ferretti | * | 015 | micarone | * | 010 | piano scarpata | * | 013 |
| fiano I | * | 019 | mirabello | * | 014 | PICCIANELLO | ** | 031 |
| fiano II | * | 019 | mirri | * | 019 | PICCIANO * | ** | 031 |
| fontanelle | * | 025 | mongocitto | * | 011 | PIETRANICO * | ** | 032 |
| fonte nuova | * | 012 | MONTEBELLO DI BERTONA * | ** | 023 | pietra rossa | * | 046 |
| fonte santa croce | * | 007 | MONTESILVANO COLLE | ** | 024 | pischiarano | * | 025 |
| fonte tudico | * | 017 | MONTESILVANO MARINA * (1) | *** | 024 | POPOLI * | *** | 033 |
| fonte umano | * | 012 | morciano | * | 017 | portacaldaia | * | 027 |
| fonte vetica | * | 007 | MOSCUFO * | ** | 025 | prati | * | 002 |
| fornace | * | 022 | MUSELLARO | ** | 003 | pretara | * | 016 |
| francoli | * | 042 | NOCCIANO * | ** | 026 | quercia ompiso | * | 030 |
| fraticelli | * | 002 | olivuccia | * | 038 | ragnitelli | * | 002 |
| fratini | * | 011 | olmo della biocca | * | 013 | rapattoni nuovo | ** | 011 |
| frattali l'incotta | * | 017 | ORATORIO | * | 002 | rapattoni vecchio | * | 011 |
| fratte | * | 008 | oratorio (1) | * | 032 | remartello | * | 021 |
| garifoli | * | 040 | ospedale de cesaris (2) | * | 041 | riga | * | 007 |
| il bicchiere (1) | * | 021 | osservanza (2) | * | 042 | rigo | * | 013 |
| il tarallo | * | 021 | pagliari | * | 034 | rigo | * | 019 |
| intro d'acqua | * | 004 | pagliari | * | 031 | roccacaramanico | * | 037 |

segue TAV. 3 - Località abitate e relativa ampiezza demografica

| LOCALITÀ ABITATE | Classi di ampiezza demografica | Codice dei Comuni di appartenenza | LOCALITÀ ABITATE | Classi di ampiezza demografica | Codice dei Comuni di appartenenza | LOCALITÀ ABITATE | Classi di ampiezza demografica | Codice dei Comuni di appartenenza |
|-----------------------|--------------------------------|-----------------------------------|-------------------------------------|--------------------------------|-----------------------------------|---------------------|--------------------------------|-----------------------------------|
| ROCCAFINADAMO | * | 027 | SANT'EUFEMIA A MAIELLA * | ** | 037 | traino | * | 046 |
| ROCCAMORICE * | ** | 034 | SAN TOMMASO | * | 007 | trave | * | 024 |
| ronchetti | * | 019 | santuccione | * | 011 | trosciano superiore | * | 019 |
| ROSCIANO * | ** | 035 | SAN VALENTINO IN ABRUZZO CITERIORE* | ** | 038 | trovigliano | * | 038 |
| rotacesta | * | 021 | SAN VINCENZO | * | 045 | TURRIVALIGNANI * | ** | 044 |
| rota giannelli | * | 017 | SAN VITO | * | 004 | vaccardo | * | 017 |
| rovetone | * | 042 | SAN VITTORINO | * | 007 | vadalloni | * | 017 |
| salaiano-plaie | * | 013 | san vittorito (1) | * | 012 | vallarno | * | 017 |
| SALLE * | ** | 036 | sborgia | * | 011 | VALLE BARONI | * | 032 |
| samuele | * | 019 | SCAFA * (2) | *** | 039 | valle grazietti | * | 032 |
| san bartolomeo | * | 008 | SCAGNANE | * | 007 | valleiuta | * | 025 |
| san callisto | * | 022 | scialambo | * | 039 | VALLEMARE | ** | 011 |
| SAN CLEMENTE (1) | * | 009 | scorrnesi | * | 019 | valle molino | * | 025 |
| san flaviano | * | 025 | scrizzetto | * | 021 | valle pelillo | * | 025 |
| san giacomo | * | 037 | selva | * | 016 | VESTEA | * | 014 |
| san giacomo | * | 012 | selvaiella | * | 025 | vicenne | * | 013 |
| san giovanni | * | 038 | senarica-vertilina | * | 025 | vicenne | * | 016 |
| san martino | * | 025 | SERRAMONACESCA * | ** | 040 | VICOLI * | * | 045 |
| SAN MARTINO | ** | 012 | solagne della fonte | * | 013 | vicoli vecchio (1) | * | 045 |
| san nicolao | * | 007 | solcano | * | 038 | vignoli | * | 017 |
| san pellegrino (1) | * | 027 | SPOLTORE * | *** | 041 | villa aurora (1) | * | 002 |
| san quirico | * | 019 | stazione pianella | * | 021 | VILLA BADESSA | * | 035 |
| san sebastiano | * | 046 | sterpara | * | 013 | VILLA BREDA (1) | * | 044 |
| sant'agata | * | 011 | sterparo dei santi | * | 025 | VILLA CELIERA * | ** | 046 |
| sant'agnello | * | 018 | tarantola' | * | 002 | villa d'orazio | * | 002 |
| sant'agnese | * | 012 | tascone | * | 044 | VILLANOVA | ** | 011 |
| SANTA LUCIA | * | 015 | taverna di turri | * | 044 | VILLA OLIVETI | ** | 035 |
| santa maria | * | 046 | tavernola | * | 002 | VILLA RASPA (1) | *** | 041 |
| santa maria | * | 019 | tavolaro | * | 025 | VILLAREIA | ** | 011 |
| santa maria arabona | * | 022 | TICCHIONE | ** | 002 | VILLA SAN GIOVANNI | ** | 035 |
| santa maria del ponte | * | 017 | TOCCO DA CASAURIA * | *** | 042 | VILLA SANTA MARIA | ** | 041 |
| SANTA TERESA | ** | 041 | tofoli | * | 017 | villa scannella | * | 021 |
| santa venere | * | 024 | topanera | * | 014 | villa serena (2) | ** | 012 |
| sant'elia | * | 007 | TORRE DE' PASSERI * (1) | *** | 043 | villa sibi | * | 025 |
| sant'emidio | * | 002 | torre orlandi | * | 015 | zubbitilli | * | 026 |

note alle tavole 2 e 3



NOTE PER SINGOLO COMUNE

ABBATEGGIO

- (1) TERRITORIO IN CONTESTAZIONE CON IL COMUNE DI CARAMANICO TERME; MONTAGNA DISABITATA.

ALANNO

- (1) NUCLEO SPECIALE: CASA DI RIPOSO.

BOLOGNANO

- (1) CENTRO CONTIGUO AL CENTRO OMONIMO DEL COMUNE DI SCAFA.

BUSSI SUL TIRINO

- (1) TERRITORIO IN CONTESTAZIONE CON IL COMUNE DI POPOLI.

CAPPELLE SUL TAVO

- (1) CENTRO CONTIGUO AL CENTRO MONTESILVANO MARINA DEL COMUNE DI MONTESILVANO.

CARAMANICO TERME

- (1) TERRITORIO IN CONTESTAZIONE CON IL COMUNE DI SANT'EUFEMIA A MAIELLA.
 (2) FRAZIONE SPECIALE: MONTAGNA DISABITATA.
 (3) FRAZIONE SPECIALE: TERRITORIO IN CONTESTAZIONE CON IL COMUNE DI ABBATEGGIO; MONTAGNA DISABITATA.

CARPINETO DELLA NORA

- (1) FRAZIONE SPECIALE: MONTAGNA DISABITATA.

CASTIGLIONE A CASAURIA

- (1) CENTRO CONTIGUO AL CENTRO TORRE DE' PASSERI DEL COMUNE OMONIMO.

CATIGNANO

- (1) NUCLEO SPECIALE: CONVENTO.

CITTA' SANT'ANGELO

- (1) NUCLEO SPECIALE: SCUOLA.
 (2) NUCLEO SPECIALE: OSPEDALE.

CIVITELLA CASANOVA

- (1) FRAZIONE SPECIALE: MONTAGNA DISABITATA.

FARINDOLA

- (1) FRAZIONE SPECIALE: MONTAGNA DISABITATA.

LORETO APRUTINO

- (1) NUCLEO CONTIGUO AL NUCLEO SAN PELLEGRINO DEL COMUNE DI PENNE.

MANOPPELLO

- (1) TERRITORIO IN CONTESTAZIONE CON IL COMUNE DI CHIETI.

MONTESILVANO

- (1) CENTRO CONTIGUO AI CENTRI PESCARA E CAPPELLE SUL TAVO DEI COMUNI OMONIMI.

PENNE

- (1) NUCLEO CONTIGUO AL NUCLEO IL BICCHIERE DEL COMUNE DI LORETO APRUTINO.

PESCARA

- (1) CENTRO CONTIGUO AI CENTRI MONTESILVANO MARINA DEL COMUNE DI MONTESILVANO, VILLA RASPA DEL COMUNE DI SPOLTORE, SAMBUCETO DEL COMUNE DI SAN GIOVANNI TEATINO (CH) E FRANCAVILLA AL MARE DEL COMUNE OMONIMO (CH).

PIETRANICO

- (1) NUCLEO SPECIALE: CHIESA.

POPOLI

- (1) FRAZIONE SPECIALE: TERRITORIO IN CONTESTAZIONE CON IL COMUNE DI BUSSI SUL TIRINO.
 (2) FRAZIONE SPECIALE: MONTAGNA DISABITATA.

ROCCAMORICE

- (1) FRAZIONE SPECIALE: MONTAGNA DISABITATA.

SALLE

- (1) FRAZIONE SPECIALE: MONTAGNA DISABITATA.

SANT'EUFEMIA A MAIELLA

- (1) FRAZIONE SPECIALE: TERRITORIO IN CONTESTAZIONE CON IL COMUNE DI CARAMANICO TERME.
 (2) FRAZIONE SPECIALE: MONTAGNA DISABITATA.

SCAFA

- (1) CENTRO CONTIGUO AL CENTRO OMONIMO DEL COMUNE DI BOLOGNANO.
 (2) CENTRO CONTIGUO AL CENTRO VILLA BREDA DEL COMUNE DI TURRIVALIGNANI.

SPOLTORE

- (1) CENTRO CONTIGUO AL CENTRO PESCARA DEL COMUNE OMONIMO.
 (2) NUCLEO SPECIALE: OSPEDALE.

TOCCO DI CASAURIA

- (1) FRAZIONE SPECIALE: MONTAGNA DISABITATA.
 (2) NUCLEO SPECIALE: CONVENTO.

TORRE DE' PASSERI

- (1) CENTRO CONTIGUO AL CENTRO SAN CLEMENTE DEL COMUNE DI CASTIGLIONE A CASAURIA.

TURRIVALIGNANI


- (1) CENTRO CONTIGUO AL CENTRO SCAFA DEL COMUNE OMONIMO.

VICOLI

- (1) NUCLEO SPECIALE: CENTRO ORA SPOPOLATO.


VILLA CELIERA

- (1) FRAZIONE SPECIALE: ISOLA AMMINISTRATIVA; MONTAGNA DISABITATA.
 (2) FRAZIONE SPECIALE: MONTAGNA DISABITATA.



tavole

PROVINCIA DI CHIETI



**TAV. 1 - Superficie territoriale e densità - Numero delle frazioni geografiche, dei centri e dei nuclei
Popolazione residente per tipo di località abitata**

| Codice dei Comuni | COMUNI | Superficie territoriale km ² | Popolazione residente | Densità ab/km ² | FRAZIONI GEOGRAFICHE numero | LOCALITÀ ABITATE | | | | | |
|-------------------|-------------------------------------|--|-----------------------|-------------------------------|--------------------------------|------------------|---------------|----------------------------|-----------|--------------|--------------|
| | | | | | | Centri | | | Nuclei | | Case sparse |
| | | | | | | Numero | Popolazione | % su popolazione residente | Numero | Popolazione | Popolazione |
| 001 | ALTINO | 15,16 | 2.480 | 164 | 1 | 4 | 2.210 | 89 | 4 | 247 | 23 |
| 002 | ARCHI | 28,18 | 2.525 | 90 | 1 | 3 | 1.231 | 49 | 13 | 542 | 752 |
| 003 | ARI | 11,19 | 1.546 | 138 | 1 | 2 | 1.007 | 65 | 3 | 226 | 313 |
| 004 | ARIELLI | 11,51 | 1.307 | 114 | 1 | 1 | 730 | 56 | 3 | 206 | 371 |
| 005 | ATESSA | 110,03 | 10.130 | 92 | 2 | 4 | 5.502 | 54 | 12 | 1.417 | 3.211 |
| 006 | BOMBA | 18,13 | 1.232 | 68 | 1 | 3 | 1.169 | 95 | — | — | 63 |
| 007 | BORRELLO | 14,40 | 636 | 44 | 1 | 1 | 600 | 94 | — | — | 36 |
| 008 | BUCCHIANICO | 38,05 | 4.368 | 115 | 1 | 1 | 1.102 | 25 | 8 | 371 | 2.895 |
| 010 | CANOSA SANNITA | 14,10 | 1.599 | 113 | 1 | 1 | 1.097 | 69 | 2 | 54 | 448 |
| 011 | CARPINETO SINELLO | 29,48 | 930 | 32 | 1 | 1 | 710 | 76 | 1 | 10 | 210 |
| 012 | CARUNCHIO | 32,39 | 1.000 | 31 | 1 | 1 | 935 | 94 | — | — | 65 |
| 013 | CASACANDITELLA | 12,41 | 1.424 | 115 | 1 | 2 | 596 | 42 | 9 | 326 | 502 |
| 014 | CASALANGUIDA | 13,59 | 1.311 | 96 | 1 | 1 | 785 | 60 | 1 | 102 | 424 |
| 015 | CASALBORDINO | 45,90 | 6.177 | 135 | 2 | 3 | 4.772 | 77 | 3 | 103 | 1.302 |
| 016 | CASALINCONTRADA | 15,87 | 2.510 | 158 | 1 | 2 | 1.098 | 44 | 11 | 612 | 800 |
| 017 | CASOLI | 66,67 | 6.174 | 93 | 1 | 4 | 3.194 | 52 | 30 | 2.201 | 779 |
| 018 | CASTEL FRENTANO | 21,89 | 3.841 | 175 | 1 | 1 | 2.400 | 62 | 7 | 539 | 902 |
| 019 | CASTELGUIDONE | 14,87 | 679 | 46 | 1 | 1 | 503 | 74 | — | — | 176 |
| 020 | CASTIGLIONE MESSER MARINO | 47,70 | 3.146 | 66 | 1 | 1 | 2.893 | 92 | 1 | 97 | 156 |
| 021 | CELENZA SUL TRIGNO | 22,60 | 1.339 | 59 | 1 | 1 | 1.254 | 94 | — | — | 85 |
| 022 | CHIETI | 58,63 | 54.927 | 937 | 2 | 1 | 49.267 | 90 | 16 | 1.257 | 4.403 |
| 023 | CIVITALUPARELLA | 22,51 | 540 | 24 | 1 | 1 | 512 | 95 | — | — | 28 |
| 024 | CIVITELLA MESSER RAIMONDO | 12,37 | 1.223 | 99 | 2 | 6 | 1.080 | 88 | 4 | 143 | — |
| 025 | COLLEDIMACINE | 11,39 | 456 | 40 | 1 | 1 | 456 | 100 | — | — | — |
| 026 | COLLEDIMEZZO | 11,06 | 596 | 54 | 1 | 1 | 596 | 100 | — | — | — |
| 027 | CRECCHIO | 19,36 | 3.167 | 164 | 1 | 6 | 1.490 | 47 | 14 | 571 | 1.106 |
| 028 | CUPELLO | 48,02 | 4.134 | 86 | 1 | 1 | 3.421 | 83 | — | — | 713 |
| 029 | DOGLIOLA | 11,64 | 521 | 45 | 1 | 1 | 505 | 97 | — | — | 16 |
| 104 | FALLO | 5,99 | 342 | 57 | 1 | 1 | 342 | 100 | — | — | — |
| 030 | FARA FILIORUM PETRI | 14,81 | 1.758 | 119 | 1 | 1 | 194 | 11 | 3 | 712 | 852 |
| 031 | FARA SAN MARTINO | 43,66 | 1.784 | 41 | 2 | 1 | 1.734 | 97 | 1 | 36 | 14 |
| 032 | FILETTO | 13,58 | 1.331 | 98 | 1 | 1 | 625 | 47 | 7 | 263 | 443 |
| 033 | FOSSACESIA | 30,08 | 4.661 | 155 | 1 | 3 | 2.563 | 55 | 16 | 460 | 1.638 |
| 034 | FRAINE | 16,10 | 651 | 40 | 1 | 1 | 651 | 100 | — | — | — |
| 035 | FRANCAVILLA AL MARE | 22,99 | 16.919 | 736 | 1 | 4 | 14.690 | 87 | 15 | 928 | 1.301 |
| 036 | FRESAGRAN DINARIA | 24,79 | 1.363 | 55 | 1 | 1 | 970 | 71 | 7 | 329 | 64 |
| 037 | FRISA | 11,39 | 2.007 | 176 | 1 | 3 | 1.836 | 91 | — | — | 171 |
| 038 | FURCI | 26,20 | 1.470 | 56 | 1 | 1 | 1.247 | 85 | 3 | 129 | 94 |
| 039 | GAMBERALE | 15,57 | 668 | 43 | 2 | 1 | 220 | 33 | 12 | 390 | 58 |
| 040 | GESSOPALENA | 31,42 | 2.248 | 72 | 1 | 1 | 1.275 | 57 | 12 | 501 | 472 |
| 041 | GISSI | 36,03 | 3.217 | 89 | 1 | 1 | 2.405 | 75 | 1 | 174 | 638 |
| 042 | GIULIANO TEATINO | 9,84 | 1.371 | 139 | 1 | 1 | 1.190 | 87 | 1 | 28 | 153 |
| 043 | GUARDIAGRELE | 56,35 | 10.227 | 181 | 4 | 18 | 8.165 | 80 | 4 | 107 | 1.955 |
| 044 | GUILMI | 12,98 | 893 | 69 | 1 | 1 | 893 | 100 | — | — | — |
| 045 | LAMA DEI PELIGNI | 31,33 | 1.562 | 50 | 2 | 4 | 1.455 | 93 | 2 | 84 | 23 |
| 046 | LANCIANO | 66,09 | 32.315 | 489 | 2 | 7 | 27.358 | 85 | 14 | 690 | 4.267 |
| 047 | LENTELLA | 12,53 | 779 | 62 | 1 | 1 | 706 | 91 | — | — | 73 |
| 048 | LETTOPALENA | 20,97 | 449 | 21 | 2 | 1 | 449 | 100 | — | — | — |
| 049 | LISCIA | 8,02 | 1.015 | 127 | 1 | 1 | 990 | 98 | — | — | 25 |
| 050 | MIGLIANICO | 22,59 | 4.257 | 188 | 1 | 1 | 1.251 | 29 | 16 | 895 | 2.111 |
| 051 | MONTAZZOLI | 39,22 | 1.338 | 34 | 1 | 2 | 1.319 | 99 | — | — | 19 |
| 009 | MONTEBELLO SUL SANGRO | 5,40 | 196 | 36 | 1 | 1 | 194 | 99 | — | — | 2 |
| 052 | MONTEFERRANTE | 15,22 | 222 | 15 | 1 | 1 | 222 | 100 | — | — | — |
| 053 | MONTELAPIANO | 8,26 | 228 | 28 | 1 | 1 | 228 | 100 | — | — | — |
| 054 | MONTENERODOMO | 29,98 | 1.135 | 38 | 1 | 1 | 756 | 67 | 2 | 109 | 270 |
| 055 | MONTEODORISIO | 25,37 | 2.333 | 92 | 1 | 1 | 1.883 | 81 | — | — | 450 |
| 056 | MOZZAGROGNA | 13,81 | 1.883 | 136 | 3 | 4 | 1.303 | 69 | 6 | 389 | 191 |
| 057 | ORSOGNA | 25,26 | 3.914 | 155 | 1 | 1 | 3.088 | 79 | 3 | 189 | 637 |

segue TAV. 1 - Superficie territoriale e densità - Numero delle frazioni geografiche, dei centri e dei nuclei
Popolazione residente per tipo di località abitata

| Codice dei Comuni | C O M U N I | Superficie territoriale km ² | Popolazione residente | Densità ab/km ² | FRAZIONI GEOGRAFICHE numero | LOCALITÀ ABITATE | | | | | |
|-------------------|---------------------------------------|--|-----------------------|-------------------------------|--------------------------------|------------------|----------------|----------------------------|------------|---------------|---------------|
| | | | | | | Centri | | | Nuclei | | Case sparse |
| | | | | | | Numero | Popolazione | % su popolazione residente | Numero | Popolazione | Popolazione |
| 058 | ORTONA | 70,19 | 21.812 | 311 | 5 | 8 | 15.901 | 73 | 19 | 3.186 | 2.725 |
| 059 | PAGLIETA | 34,18 | 4.403 | 129 | 1 | 3 | 3.025 | 69 | 10 | 747 | 631 |
| 060 | PALENA | 91,74 | 1.742 | 19 | 4 | 1 | 1.690 | 97 | 2 | 28 | 24 |
| 061 | PALMOLI | 32,76 | 1.570 | 48 | 1 | 1 | 1.317 | 84 | 1 | 96 | 157 |
| 062 | PALOMBARO | 17,85 | 1.260 | 71 | 2 | 1 | 642 | 51 | 6 | 137 | 481 |
| 063 | PENNADOMO | 11,33 | 474 | 42 | 1 | 1 | 412 | 87 | — | — | 62 |
| 064 | PENNAPIEDIMONTE | 47,16 | 755 | 16 | 2 | 1 | 490 | 65 | 5 | 162 | 103 |
| 065 | PERANO | 6,28 | 1.601 | 255 | 1 | 3 | 1.304 | 81 | 4 | 249 | 48 |
| 103 | PIETRAFERRAZZANA | 4,34 | 179 | 41 | 1 | 1 | 179 | 100 | — | — | — |
| 066 | PIZZOFERRATO | 30,85 | 1.460 | 47 | 1 | 2 | 651 | 45 | 19 | 599 | 210 |
| 067 | POGGIOFIORITO | 9,92 | 955 | 96 | 1 | 1 | 627 | 66 | — | — | 328 |
| 068 | POLLUTRI | 26,11 | 2.650 | 101 | 1 | 1 | 1.253 | 47 | 5 | 740 | 657 |
| 069 | PRETORO | 26,07 | 1.161 | 45 | 2 | 1 | 804 | 69 | 3 | 204 | 153 |
| 070 | QUADRI | 7,41 | 1.174 | 158 | 1 | 1 | 1.127 | 96 | 2 | 44 | 3 |
| 071 | RAPINO | 20,22 | 1.672 | 83 | 3 | 1 | 1.627 | 97 | 1 | 24 | 21 |
| 072 | RIPA TEATINA | 20,09 | 3.294 | 164 | 1 | 1 | 1.076 | 33 | 10 | 663 | 1.555 |
| 073 | ROCCAMONTEPIANO | 18,10 | 1.981 | 109 | 3 | 3 | 1.040 | 52 | 11 | 392 | 549 |
| 074 | ROCCA SAN GIOVANNI | 21,47 | 2.221 | 103 | 1 | 1 | 504 | 23 | 10 | 610 | 1.107 |
| 075 | ROCCASCALEGNA | 22,63 | 1.702 | 75 | 1 | 2 | 652 | 38 | 12 | 998 | 52 |
| 076 | ROCCASPINALVETI | 32,92 | 2.300 | 70 | 1 | 7 | 1.566 | 68 | 9 | 730 | 4 |
| 077 | ROIO DEL SANGRO | 11,73 | 321 | 27 | 2 | 1 | 317 | 99 | — | — | 4 |
| 078 | ROSELLO | 19,29 | 474 | 25 | 3 | 2 | 424 | 89 | — | — | 50 |
| 079 | SAN BUONO | 25,03 | 1.425 | 57 | 2 | 1 | 1.158 | 81 | 3 | 45 | 222 |
| 080 | SAN GIOVANNI LIPIONI | 8,67 | 545 | 63 | 1 | 1 | 545 | 100 | — | — | — |
| 081 | SAN GIOVANNI TEATINO | 18,19 | 6.753 | 371 | 3 | 3 | 5.146 | 76 | 2 | 62 | 1.545 |
| 082 | SAN MARTINO SULLA MARRUCINA | 7,25 | 874 | 121 | 1 | 1 | 279 | 32 | — | — | 595 |
| 083 | SAN SALVO | 19,61 | 12.560 | 640 | 1 | 2 | 12.472 | 99 | 1 | 88 | — |
| 084 | SANTA MARIA IMBARO | 6,01 | 1.118 | 186 | 1 | 1 | 722 | 65 | 2 | 293 | 99 |
| 085 | SANT'EUSANIO DEL SANGRO | 23,96 | 2.533 | 106 | 3 | 3 | 1.102 | 44 | 10 | 1.140 | 291 |
| 086 | SAN VITO CHIETINO | 16,81 | 5.063 | 301 | 2 | 4 | 3.694 | 73 | 9 | 539 | 830 |
| 087 | SCERNI | 41,06 | 4.125 | 100 | 1 | 1 | 2.775 | 67 | 8 | 779 | 571 |
| 088 | SCHIAVI DI ABRUZZO | 45,28 | 2.689 | 59 | 2 | 4 | 1.410 | 52 | 11 | 1.279 | — |
| 089 | TARANTA PELIGNA | 21,65 | 732 | 34 | 2 | 1 | 711 | 97 | — | — | 21 |
| 090 | TOLLO | 14,88 | 4.155 | 279 | 1 | 5 | 3.108 | 75 | 5 | 396 | 651 |
| 091 | TORINO DI SANGRO | 32,31 | 3.181 | 98 | 2 | 2 | 1.406 | 44 | 2 | 53 | 1.722 |
| 092 | TORNARECCIO | 27,73 | 2.020 | 73 | 1 | 2 | 1.794 | 89 | 2 | 193 | 33 |
| 093 | TORREBRUNA | 23,59 | 1.604 | 68 | 1 | 2 | 1.588 | 99 | — | — | 16 |
| 094 | TORREVECCHIA TEATINA | 14,60 | 2.671 | 183 | 1 | 3 | 1.840 | 69 | 3 | 230 | 601 |
| 095 | TORRICELLA PELIGNA | 35,39 | 2.031 | 57 | 2 | 2 | 1.410 | 69 | 4 | 223 | 398 |
| 096 | TREGLIO | 4,83 | 879 | 182 | 1 | 5 | 686 | 78 | 3 | 66 | 127 |
| 097 | TUFILLO | 21,50 | 770 | 36 | 1 | 1 | 735 | 95 | — | — | 35 |
| 098 | VACRI | 12,09 | 1.818 | 150 | 1 | 1 | 384 | 21 | 3 | 160 | 1.274 |
| 099 | VASTO | 70,69 | 30.183 | 427 | 5 | 7 | 27.061 | 90 | 10 | 1.006 | 2.116 |
| 100 | VILLALFONSINA | 9,06 | 1.198 | 132 | 1 | 1 | 508 | 42 | 2 | 142 | 548 |
| 101 | VILLAMAGNA | 12,76 | 2.334 | 183 | 2 | 1 | 993 | 43 | — | — | 1.341 |
| 102 | VILLA SANTA MARIA | 16,18 | 1.658 | 102 | 2 | 1 | 1.464 | 88 | 2 | 72 | 122 |
| | PROVINCIA | 2.586,70 | 370.534 | 143 | 151 | 222 | 280.936 | 76 | 478 | 31.812 | 57.782 |

TAV. 2 - Altitudine e popolazione residente dei Comuni, delle frazioni geografiche e delle località abitate

| COMUNI FRAZIONI GEOGRAFICHE LOCALITÀ ABITATE | Altitudine m | Popolazione residente | COMUNI FRAZIONI GEOGRAFICHE LOCALITÀ ABITATE | Altitudine m | Popolazione residente | COMUNI FRAZIONI GEOGRAFICHE LOCALITÀ ABITATE | Altitudine m | Popolazione residente |
|--|-----------------|--------------------------|--|-----------------|--------------------------|--|-----------------|--------------------------|
| ALTINO | 434/80 | 2.480 | saletti | 58 | 361 | calcara | 305 | 35 |
| ALTINO | 434/80 | 2.480 | san marco | 313 | 119 | dendalo | 275 | 47 |
| ALTINO* | 345 | 546 | satrino | 275 | 111 | foro | 280 | 32 |
| BRICCIOLI | 300 | 292 | vallaspra (2) | 493 | 5 | san marco | 351 | 24 |
| SANT'ANGELO | 236 | 277 | case sparse | — | 3.211 | sant'angelo I | 400 | 31 |
| SELVA | 114 | 1.095 | LENTISCIE (3) | 876/240 | 61 | sant'angelo II | 380 | 26 |
| fonte | 136 | 53 | lentiscie | 597 | 61 | val di foro I | 209 | 29 |
| mandrella | 297 | 55 | case sparse | — | — | val di foro II | 210 | 77 |
| rio secco | 167 | 14 | BOMBA | 1.020/159 | 1.232 | val di foro III | 187 | 25 |
| scosse | 92 | 125 | BOMBA | 1.020/159 | 1.232 | case sparse | — | 502 |
| case sparse | — | 23 | BOMBA* | 424 | 968 | CASALANGUIDA | 590/169 | 1.311 |
| ARCHI | 747/106 | 2.525 | SAMBUCETO | 600 | 119 | CASALANGUIDA | 590/169 | 1.311 |
| ARCHI | 747/106 | 2.525 | VALLECUPA | 381 | 82 | CASALANGUIDA* | 450 | 785 |
| ARCHI* | 445 | 689 | case sparse | — | 63 | valloni | 308 | 102 |
| PIANE D'ARCHI-QUADRONI (1) | 108 | 492 | BORRELLO | 965/380 | 636 | case sparse | — | 424 |
| SAN LUCA-SANT'AMICO (2) | 130 | 50 | BORRELLO | 965/380 | 636 | CASALBORDINO | 275/0 | 6.177 |
| cannella I | 138 | 23 | BORRELLO* | 804 | 600 | CASALBORDINO | 265/0 | 5.876 |
| cannella II | 136 | 25 | case sparse | — | 36 | CASALBORDINO* | 203 | 3.349 |
| fara | 293 | 83 | BUCCHIANICO | 409/58 | 4.368 | MIRACOLI | 132 | 1.190 |
| grotte | 354 | 20 | BUCCHIANICO | 409/58 | 4.368 | TERMINE | 9 | 233 |
| isca d'archi | 151 | 21 | BUCCHIANICO* | 330 | 1.102 | due leoni | 113 | 29 |
| montagna | 500 | 39 | cacciatori | 313 | 18 | masserie d'aurizio | 137 | 45 |
| rascitti | 295 | 33 | campo di roma | 94 | 40 | villa lanza | 143 | 29 |
| rongiuna | 403 | 21 | casani | 307 | 19 | case sparse | — | 1.001 |
| ruscitelli I | 119 | 34 | cervinelli | 303 | 77 | VIDORNI (1) | 275/68 | 301 |
| ruscitelli II | 128 | 50 | colle marcione | 275 | 20 | case sparse | — | 301 |
| sant'amico | 290 | 86 | fonte pietra | 260 | 45 | CASALINCONTRADA | 348/67 | 2.510 |
| valle franceschelli | 236 | 28 | pozzo nuovo | 253 | 124 | CASALINCONTRADA | 348/67 | 2.510 |
| zainello | 135 | 79 | pubbliconi | 332 | 28 | BRECCIAROLA (1) | 75 | 121 |
| case sparse | — | 752 | case sparse | — | 2.895 | CASALINCONTRADA* | 333 | 977 |
| ARI | 368/81 | 1.546 | CANOSA SANNITA | 338/65 | 1.599 | aceto | 182 | 41 |
| ARI | 368/81 | 1.546 | CANOSA SANNITA* | 231 | 1.097 | adriani | 210 | 33 |
| ARI* | 289 | 689 | colle gagliano | 229 | 25 | ambrosetti | 323 | 48 |
| SAN PIETRO | 296 | 318 | valle | 233 | 29 | carbonara | 291 | 210 |
| curci | 148 | 54 | case sparse | — | 448 | colle corfinio | 258 | 62 |
| pianagrande | 147 | 62 | CARPINETO SINELLO | 906/211 | 930 | malandra nuova | 235 | 29 |
| turri | 262 | 110 | CARPINETO SINELLO | 906/211 | 930 | malandra vecchia | 222 | 26 |
| case sparse | — | 313 | CARPINETO SINELLO* | 381 | 710 | san lorenzo-croce della madonna | 314 | 83 |
| ARIELLI | 370/178 | 1.307 | policoirvo | 459 | 10 | san marco | 231 | 25 |
| ARIELLI | 370/178 | 1.307 | case sparse | — | 210 | sciabolone | 291 | 27 |
| ARIELLI* | 295 | 730 | CASACANDITELLA | 446/135 | 1.424 | scrocchetti | 256 | 28 |
| carloni | 318 | 72 | CASACANDITELLA | 446/135 | 1.424 | case sparse | — | 800 |
| fonte delle chiavi | 304 | 66 | CASACANDITELLA* | 432 | 494 | CASOLI | 532/87 | 6.174 |
| san romano | 275 | 68 | SEMIVICOLI | 365 | 102 | CASOLI | 532/87 | 6.174 |
| case sparse | — | 371 | CARUNCHIO | 1.000/213 | 1.000 | CASOLI* | 378 | 2.321 |
| ATESSA | 876/46 | 10.130 | CARUNCHIO | 1.000/213 | 1.000 | GUARENNA NUOVA | 114 | 358 |
| ATESSA | 701/46 | 10.069 | CARUNCHIO* | 714 | 935 | PIANO DI ASCIGNO | 436 | 123 |
| ATESSA* | 433 | 4.165 | case sparse | — | 65 | SELVA PIANA | 156 | 392 |
| MONTE MARCONE | 102 | 236 | CASACANDITELLA | 446/135 | 1.424 | banchetti | 350 | 104 |
| PIAZZANO-PIANA LA FARA | 84 | 941 | CASACANDITELLA | 446/135 | 1.424 | caniglia | 379 | 141 |
| SAN LUCA-SANT'AMICO (1) | 125 | 160 | CASACANDITELLA* | 432 | 494 | capoposta | 386 | 45 |
| fontegrugnale | 260 | 74 | SEMIVICOLI | 365 | 102 | cappacorti | 289 | 19 |
| giarrocco | 196 | 60 | CASACANDITELLA | 446/135 | 1.424 | caravotti | 240 | 38 |
| monte calvo | 243 | 103 | CASACANDITELLA* | 432 | 494 | casa pietra | 372 | 116 |
| piana osento | 245 | 68 | SEMIVICOLI | 365 | 102 | catalli | 194 | 25 |
| pili | 264 | 121 | CASALANGUIDA | 590/169 | 1.311 | cavassotti | 401 | 108 |
| quercianera | 368 | 218 | CASALANGUIDA* | 450 | 785 | cinonni | 343 | 26 |
| rocconi | 265 | 116 | valloni | 308 | 102 | colle torre | 388 | 83 |
| | | | case sparse | — | 424 | consalvi | 386 | 28 |

segue TAV. 2 - Altitudine e popolazione residente dei Comuni, delle frazioni geografiche e delle località abitate

| COMUNI FRAZIONI GEOGRAFICHE LOCALITÀ ABITATE | Altitudine m | Popolazione residente | COMUNI FRAZIONI GEOGRAFICHE LOCALITÀ ABITATE | Altitudine m | Popolazione residente | COMUNI FRAZIONI GEOGRAFICHE LOCALITÀ ABITATE | Altitudine m | Popolazione residente |
|--|-----------------|--------------------------|--|-----------------|--------------------------|--|-----------------|--------------------------|
| fiorentini | 270 | 47 | primavilla | 215 | 75 | san romano | 255 | 80 |
| gentili | 340 | 31 | san salvatore | 243 | 60 | scarinci | 211 | 60 |
| laroscia | 146 | 88 | santa maria de criptis | 240 | 37 | sgobbati | 190 | 27 |
| marchetti | 288 | 66 | villa degli ulivi | 266 | 63 | villa baccile | 218 | 46 |
| merosci | 133 | 56 | villaggio del fanciullo | 283 | 24 | villa formicone | 220 | 22 |
| minco di lici | 275 | 70 | villa obletter | 246 | 18 | villa marcone | 215 | 25 |
| piana aventino | 223 | 91 | villa pini | 256 | 409 | villa mascitti | 203 | 57 |
| piana delle vigne | 163 | 113 | villa topi | 227 | 36 | villa mucchiarelli | 225 | 57 |
| pianibbie | 209 | 87 | vracone | 95 | 35 | case sparse | — | 1.106 |
| piano carlino | 264 | 74 | case sparse | — | 4.376 | | | |
| piano la fara | 258 | 33 | | | | | | |
| pistiuoli | 253 | 79 | PIANO VICENNE (2) | 67/50 | 27 | CUPELLO | 393/26 | 4.134 |
| stellucci | 286 | 145 | case sparse | — | 27 | CUPELLO | 393/26 | 4.134 |
| tacconelli | 343 | 96 | | | | CUPELLO* | 274 | 3.421 |
| talone | 227 | 39 | CIVITALUPARELLA | 1.296/400 | 540 | case sparse | — | 713 |
| verlengia | 274 | 84 | CIVITALUPARELLA | 1.296/400 | 540 | | | |
| verratti | 177 | 181 | CIVITALUPARELLA* | 903 | 512 | DOGLIOLA | 621/84 | 521 |
| vizzarro | 310 | 35 | case sparse | — | 28 | DOGLIOLA | 621/84 | 521 |
| zampielli | 350 | 53 | | | | DOGLIOLA* | 445 | 505 |
| case sparse | — | 779 | CIVITELLA MESSER | | | case sparse | — | 16 |
| CASTEL FRENTANO | 405/123 | 3.841 | RAIMONDO | 1.533/232 | 1.223 | | | |
| CASTEL FRENTANO | 405/123 | 3.841 | CIVITELLA MESSER | | | FALLO | 936/336 | 342 |
| CASTEL FRENTANO* | 400 | 2.400 | RAIMONDO | 1.533/232 | 1.223 | FALLO | 936/336 | 342 |
| clementi | 240 | 71 | CALAZZOTTO | 429 | 69 | FALLO* | 575 | 342 |
| colle aia | 200 | 84 | CIVITELLA MESSER | | | case sparse | — | — |
| colle cerase | 312 | 96 | RAIMONDO* | 613 | 488 | | | |
| crocetta | 280 | 92 | GALLO | 387 | 100 | | | |
| feltrino | 285 | 96 | LA FONTE | 492 | 228 | FARA FILIORUM PETRI | 438/135 | 1.758 |
| porrechi | 218 | 48 | SELVA | 517 | 144 | FARA FILIORUM PETRI | 438/135 | 1.758 |
| san vincenzo | 320 | 52 | VICENNE (1) | 306 | 51 | FARA FILIORUM PETRI* | 227 | 194 |
| case sparse | — | 902 | colle san leonardo | 583 | 33 | madonna del ponte | 247 | 322 |
| CASTELGUIDONE | 973/210 | 679 | laruccia | 376 | 12 | piane-san giacomo | 220 | 188 |
| CASTELGUIDONE | 973/210 | 679 | piano barretta | 439 | 18 | sant'eufemia | 285 | 202 |
| CASTELGUIDONE* | 775 | 503 | piano risorgimento | 558 | 80 | case sparse | — | 852 |
| case sparse | — | 176 | case sparse | — | — | | | |
| CASTIGLIONE MESSER | | | MAIELLA (2) | 1.533/1.000 | — | | | |
| MARINO | 1.415/499 | 3.146 | COLLEDIMACINE | 1.000/362 | 456 | FARA SAN MARTINO | 2.793/259 | 1.784 |
| CASTIGLIONE MESSER | | | COLLEDIMACINE | 1.000/362 | 456 | FARA SAN MARTINO | 883/259 | 1.784 |
| MARINO | 1.415/499 | 3.146 | COLLEDIMACINE* | 770 | 456 | FARA SAN MARTINO* | 440 | 1.734 |
| CASTIGLIONE MESSER | | | case sparse | — | — | macchia del fresco | 565 | 36 |
| MARINO* | 1.000 | 2.893 | COLLEDIMEZZO | 829/217 | 596 | case sparse | — | 14 |
| padule | 1.012 | 97 | COLLEDIMEZZO | 829/217 | 596 | MAIELLA (1) | 2.793/404 | — |
| case sparse | — | 156 | COLLEDIMEZZO* | 425 | 596 | FILETTO | 470/154 | 1.331 |
| CELENZA SUL TRIGLIO | 693/142 | 1.339 | case sparse | — | — | FILETTO | 470/154 | 1.331 |
| CELENZA SUL TRIGLIO | 693/142 | 1.339 | CRECCHIO | 276/86 | 3.167 | FILETTO* | 403 | 625 |
| CELENZA SUL TRIGLIO* | 646 | 1.254 | CRECCHIO | 276/86 | 3.167 | calvario | 372 | 66 |
| case sparse | — | 85 | CASINO VEZZANI | 172 | 120 | castagna | 331 | 35 |
| CHIETI | 348/11 | 54.927 | CRECCHIO* | 209 | 575 | cavallo morto | 330 | 16 |
| CHIETI | 348/11 | 54.900 | SELCIAROLI STAZIONE | 246 | 182 | colle di sciore | 406 | 38 |
| CHIETI* (1) | 330 | 49.267 | VILLA CONSALVI | 246 | 204 | fratticello-stazione di filetto | 459 | 48 |
| cascini | 227 | 34 | VILLA SELCIAROLI | 234 | 78 | valle | 370 | 31 |
| ciarciaglini | 156 | 59 | VILLA TUCCI | 208 | 331 | viano | 376 | 29 |
| crocefisso | 277 | 107 | antonucci | 230 | 25 | case sparse | — | 443 |
| de rosa | 165 | 69 | bevilacqua | 258 | 39 | FOSSACESIA | 260/0 | 4.661 |
| iachini | 122 | 27 | cantoli | 228 | 35 | FOSSACESIA | 260/0 | 4.661 |
| madonna del buon consiglio | 91 | 92 | carulli | 208 | 30 | FOSSACESIA* | 140 | 1.904 |
| ponte di troiano | 30 | 112 | cicci | 228 | 31 | MARINA | 10 | 281 |
| | | | croce di molle | 248 | 37 | | | |

segue TAV. 2 - Altitudine e popolazione residente dei Comuni, delle frazioni geografiche e delle località abitate

| COMUNI FRAZIONI GEOGRAFICHE LOCALITÀ ABITATE | Altitudine m | Popolazione residente | COMUNI FRAZIONI GEOGRAFICHE LOCALITÀ ABITATE | Altitudine m | Popolazione residente | COMUNI FRAZIONI GEOGRAFICHE LOCALITÀ ABITATE | Altitudine m | Popolazione residente |
|--|-----------------|--------------------------|--|-----------------|--------------------------|--|-----------------|--------------------------|
| SCORCIOSA | 224 | 378 | <i>case sparse</i> | — | 171 | GUARDIAGRELE | 1.750/150 | 10.227 |
| bardascillo | 246 | 32 | FURCI | 610/124 | 1.470 | FONTE CARLESE (1) | 1.825/1.600 | — |
| caporale | 73 | 30 | FURCI | 610/124 | 1.470 | GUARDIAGRELE | 1.086/223 | 8.442 |
| casone | 110 | 23 | FURCI* | 550 | 1.247 | BOCCA DI VALLE | 647 | 221 |
| chiusa piccola | 85 | 27 | casalforzato | 254 | 48 | CAPOROSSO | 427 | 366 |
| di stefano | 130 | 19 | morelle | 225 | 54 | CAPRAFICO | 402 | 102 |
| fondi | 107 | 37 | morge | 302 | 27 | COLLE BARONE | 560 | 176 |
| fonte delle cave | 140 | 19 | <i>case sparse</i> | — | 94 | COLLE LUNA | 467 | 163 |
| la penna | 27 | 34 | GAMBERALE | 1.822/671 | 668 | COMINO | 550 | 249 |
| masserie | 183 | 17 | GAMBERALE | 1.581/671 | 668 | GUARDIAGRELE* | 576 | 4.876 |
| piana del signore-piano madonna | 60 | 75 | GAMBERALE* | 1.343 | 220 | MELONE | 453 | 163 |
| pietre nere | 118 | 20 | casale bellisari | 967 | 44 | SAN BARTOLOMEO | 425 | 294 |
| polsoni | 103 | 20 | casale ciabacchi | 921 | 24 | SAN LEONARDO | 375 | 132 |
| postolese | 69 | 38 | casale conicella | 951 | 35 | SANTA LUCIA | 366 | 179 |
| rusci | 130 | 41 | casale costantini | 890 | 19 | SCIORILLI | 517 | 127 |
| san giovanni (1) | 107 | 10 | casale galeoti | 853 | 78 | capuani | 320 | 22 |
| strutto | 62 | 18 | casale giammarchi | 801 | 23 | coste laio | 304 | 44 |
| <i>case sparse</i> | — | 1.638 | casale giardinari | 901 | 39 | gessarola | 268 | 23 |
| FRAINE | 1.111/419 | 651 | casale mose' | 1.052 | 32 | <i>case sparse</i> | — | 1.305 |
| FRAINE | 1.111/419 | 651 | casale panicotti | 888 | 39 | MAIELLETTA (2) | 1.750/850 | — |
| FRAINE* | 751 | 651 | casale pollice | 914 | 12 | SAN VINCENZO | 485/150 | 1.785 |
| <i>case sparse</i> | — | — | casale stazione ferroviaria | 671 | 26 | CERCHIARA | 361 | 144 |
| FRANCAVILLA AL MARE | 169/0 | 16.919 | casale tesoro | 879 | 19 | COLLE BIANCO | 365 | 100 |
| FRANCAVILLA AL MARE | 169/0 | 16.919 | <i>case sparse</i> | — | 58 | PIANO DELLE FONTI | 400 | 313 |
| FONTECHIARO | 138 | 75 | TRE MONTI (1) | 1.822/1.470 | — | SAN BIASE | 285 | 251 |
| FRANCAVILLA AL MARE* (1) | 3 | 14.371 | GESSOPALENA | 853/237 | 2.248 | SAN DOMENICO | 380 | 238 |
| PIATTELLI | 57 | 128 | GESSOPALENA | 853/237 | 2.248 | SAN VINCENZO | 387 | 71 |
| QUERCIANOTARROCCO | 62 | 116 | GESSOPALENA* | 644 | 1.275 | colle chiamato | 341 | 18 |
| castelvecchio | 110 | 58 | castellana | 266 | 22 | <i>case sparse</i> | — | 650 |
| ciardini | 50 | 64 | coccioli | 594 | 41 | GUILMI | 674/265 | 893 |
| coderuto | 58 | 42 | colle dei grilli | 637 | 41 | GUILMI | 674/265 | 893 |
| di quinzio | 106 | 84 | longhi | 445 | 35 | GUILMI* | 674 | 893 |
| galasso | 121 | 15 | macchie | 450 | 104 | <i>case sparse</i> | — | — |
| leonzio | 125 | 116 | monte san giuliano | 746 | 21 | LAMA DEI PELIGNI | 2.690/286 | 1.562 |
| mancini | 100 | 70 | morge della penna | 575 | 37 | LAMA DEI PELIGNI | 1.100/286 | 1.562 |
| miccoli | 65 | 88 | pastini | 500 | 22 | CORPI SANTI | 550 | 114 |
| moretto | 119 | 46 | pincianesi | 633 | 78 | FICO SAN MARTINO (1) | 327 | 34 |
| parlapiano | 75 | 27 | riguardata | 421 | 32 | FONTEROSSI | 415 | 65 |
| pujese | 29 | 19 | rossi | 614 | 48 | LAMA DEI PELIGNI* | 669 | 1.242 |
| scatenato | 125 | 80 | san biagio | 615 | 20 | pianimarini | 322 | 31 |
| serrone | 130 | 83 | <i>case sparse</i> | — | 472 | vaccarda | 365 | 53 |
| setteventi | 61 | 103 | GISSI | 560/104 | 3.217 | <i>case sparse</i> | — | 23 |
| valle auzuca | 130 | 33 | GISSI | 560/104 | 3.217 | MAIELLA (2) | 2.690/725 | — |
| <i>case sparse</i> | — | 1.301 | GISSI* | 499 | 2.405 | LANCIANO | 411/34 | 32.315 |
| FRESAGRANDINARIA | 549/60 | 1.363 | piano dell'ospedale | 160 | 174 | LANCIANO | 411/34 | 30.924 |
| FRESAGRANDINARIA | 549/60 | 1.363 | <i>case sparse</i> | — | 638 | LANCIANO* (1) | 265 | 25.828 |
| FRESAGRANDINARIA* | 391 | 970 | GIULIANO TEATINO | 281/53 | 1.371 | RIZZACORNO | 186 | 215 |
| cerracchio | 386 | 27 | GIULIANO TEATINO | 281/53 | 1.371 | SANT'ONOFRIO | 134 | 128 |
| colle | 488 | 17 | GIULIANO TEATINO* | 272 | 1.190 | VILLA ANDREOLI | 306 | 316 |
| guardiola | 276 | 99 | vallebotte | 182 | 28 | VILLA ELCE | 216 | 157 |
| morgia | 257 | 28 | <i>case sparse</i> | — | 153 | buongarzone | 199 | 30 |
| pagliarini | 453 | 76 | GIULIANO TEATINO | 281/53 | 1.371 | campitelli | 186 | 57 |
| piano guardiola | 223 | 56 | GIULIANO TEATINO* | 272 | 1.190 | carrieri | 153 | 25 |
| pidocchiosa | 317 | 26 | vallebotte | 182 | 28 | giammarino | 314 | 29 |
| <i>case sparse</i> | — | 64 | <i>case sparse</i> | — | 153 | paolucci | 122 | 28 |
| FRISA | 270/55 | 2.007 | GIULIANO TEATINO | 281/53 | 1.371 | pasquini | 142 | 64 |
| FRISA | 270/55 | 2.007 | GIULIANO TEATINO* | 272 | 1.190 | picchiattelli | 282 | 70 |
| BADIA | 233 | 308 | <i>case sparse</i> | — | 153 | | | |
| FRISA* | 237 | 861 | | | | | | |
| GUASTAMEROLI | 227 | 667 | | | | | | |

segue TAV. 2 - Altitudine e popolazione residente dei Comuni, delle frazioni geografiche e delle località abitate

| COMUNI FRAZIONI GEOGRAFICHE LOCALITÀ ABITATE | Altitudine m | Popolazione residente | COMUNI FRAZIONI GEOGRAFICHE LOCALITÀ ABITATE | Altitudine m | Popolazione residente | COMUNI FRAZIONI GEOGRAFICHE LOCALITÀ ABITATE | Altitudine m | Popolazione residente |
|--|--------------------|--------------------------|--|-----------------|--------------------------|--|-----------------|--------------------------|
| re di coppe | 325 | 78 | MONTEBELLO SUL SANGRO | 980/475 | 196 | ORTONA | 200/0 | 21.812 |
| santa margherita | 152 | 30 | MONTEBELLO SUL SANGRO | 980/475 | 196 | FORO | 122/0 | 877 |
| santa maria dei mesi | 280 | 66 | MONTEBELLO SUL SANGRO* | 810 | 194 | FORO | 6 | 479 |
| santo iorio | 149 | 102 | case sparse | — | 2 | lazzaretto | 80 | 140 |
| spoltore | 247 | 43 | | | | savini | 110 | 227 |
| case sparse | — | 3.658 | | | | case sparse | — | 31 |
| SANT'AMATO-NASUTI | 341/108 | 1.391 | MONTEFERRANTE | 1.363/278 | 222 | ORTONA | 140/0 | 15.265 |
| NASUTI | 320 | 275 | MONTEFERRANTE | 1.363/278 | 222 | ORTONA* | 72 | 12.503 |
| SANT'AMATO | 272 | 439 | MONTEFERRANTE* | 800 | 222 | feudo | 98 | 138 |
| gnemme | 235 | 42 | case sparse | — | — | riccio | 67 | 403 |
| spaccarelli | 176 | 26 | | | | san donato | 85 | 400 |
| case sparse | — | 609 | MONTELAPIANO | 1.015/350 | 228 | case sparse | — | 1.821 |
| LENTELLA | 450/43 | 779 | MONTELAPIANO | 1.015/350 | 228 | VILLA CALDARI | 200/34 | 2.077 |
| LENTELLA | 450/43 | 779 | MONTELAPIANO* | 740 | 228 | VILLA CALDARI | 182 | 917 |
| LENTELLA* | 398 | 706 | case sparse | — | — | VILLA ROGATTI | 145 | 299 |
| case sparse | — | 73 | | | | caldari-stazione | 183 | 339 |
| LETTOPAENA | 2.500/462 | 449 | MONTENERODOMO | 1.578/607 | 1.135 | villa iubatti | 161 | 234 |
| LETTOPAENA | 1.346/462 | 449 | MONTENERODOMO | 1.578/607 | 1.135 | case sparse | — | 288 |
| LETTOPAENA* | 680 | 449 | MONTENERODOMO* | 1.165 | 756 | VILLA GRANDE | 185/34 | 1.944 |
| case sparse | — | — | fonticelle | 1.000 | 83 | VILLA GRANDE | 131 | 419 |
| MAIELLA (1) | 2.500/1.300 | — | selvoni | 1.083 | 26 | VILLA SAN NICOLA | 108 | 455 |
| LISCIA | 875/279 | 1.015 | case sparse | — | 270 | aquilano | 100 | 134 |
| LISCIA | 875/279 | 1.015 | MONTEODORISIO | 335/40 | 2.333 | civitarese | 110 | 145 |
| LISCIA* | 740 | 990 | MONTEODORISIO | 335/40 | 2.333 | colombo | 127 | 62 |
| case sparse | — | 25 | MONTEODORISIO* | 315 | 1.883 | colombo-masserie | 105 | 110 |
| MIGLIANICO | 231/5 | 4.257 | case sparse | — | 450 | villa carlone | 157 | 162 |
| MIGLIANICO | 231/5 | 4.257 | MOZZAGROGNA | 290/28 | 1.883 | villa deo | 141 | 105 |
| MIGLIANICO* | 125 | 1.251 | LE PRESINA-TORRETTA (1) | 141/60 | — | villa iurisci | 159 | 81 |
| amicone | 50 | 29 | case sparse | — | — | villa panaro | 145 | 36 |
| biasone | 179 | 72 | MOZZAGROGNA | 290/28 | 1.881 | villa pincione | 157 | 87 |
| caramanico | 15 | 36 | MOZZAGROGNA* (2) | 223 | 714 | case sparse | — | 148 |
| cocciasacca | 30 | 26 | VILLA ROMAGNOLI (2) | 269 | 587 | VILLA SAN LEONARDO | 165/0 | 1.649 |
| ferrara | 20 | 67 | castel di sette | 66 | 95 | VILLA SAN LEONARDO | 109 | 603 |
| grannonico | 30 | 90 | castelli | 255 | 28 | VILLA TORRE | 125 | 226 |
| ionno | 20 | 42 | cavezza | 122 | 110 | bardella | 117 | 217 |
| mazzano | 70 | 56 | la cornice | 162 | 31 | ripari bardella | 30 | 148 |
| micavante | 40 | 38 | lucianetti | 170 | 77 | santa lucia | 85 | 18 |
| pallottella | 175 | 52 | rosciavizza | 125 | 48 | case sparse | — | 437 |
| piane | 27 | 104 | case sparse | — | 191 | PAGLIETA | 284/12 | 4.403 |
| renzetto | 154 | 58 | PINETA-VILLA ROMAGNOLI (1) | 269/200 | 2 | PAGLIETA | 284/12 | 4.403 |
| rosa | 49 | 75 | MOZZAGROGNA (3) | 223 | 2 | PAGLIETA* | 235 | 2.453 |
| scimonetto | 80 | 55 | VILLA ROMAGNOLI (4) | 223 | — | RANCO | 251 | 129 |
| sconchiglio | 48 | 59 | case sparse | — | — | SANT'EGIDIO | 32 | 443 |
| sucone | 70 | 36 | ORSOGNA | 463/120 | 3.914 | colle carinci | 43 | 73 |
| case sparse | — | 2.111 | ORSOGNA | 463/120 | 3.914 | colle martino | 89 | 70 |
| MONTAZZOLI | 1.363/291 | 1.338 | ORSOGNA* | 430 | 3.088 | marraone | 41 | 71 |
| MONTAZZOLI | 1.363/291 | 1.338 | brecciarola | 300 | 42 | pedicagne colle martino | 25 | 94 |
| MONTAZZOLI* | 850 | 1.121 | ritiro | 415 | 21 | piano la barca | 42 | 99 |
| SAN GIOVANNI | 549 | 198 | san basile | 361 | 126 | pinciare | 81 | 28 |
| case sparse | — | 19 | case sparse | — | 637 | prangiarella | 91 | 106 |
| | | | | | | prato | 70 | 110 |
| | | | | | | torre | 169 | 77 |
| | | | | | | turaglie | 138 | 19 |
| | | | | | | case sparse | — | 631 |
| | | | | | | PALENA | 2.565/603 | 1.742 |
| | | | | | | COCCIA (1) | 2.380/1.600 | — |
| | | | | | | case sparse | — | — |

segue TAV. 2 - Altitudine e popolazione residente dei Comuni, delle frazioni geografiche e delle località abitate

| COMUNI FRAZIONI GEOGRAFICHE LOCALITÀ ABITATE | Altitudine m | Popolazione residente | COMUNI FRAZIONI GEOGRAFICHE LOCALITÀ ABITATE | Altitudine m | Popolazione residente | COMUNI FRAZIONI GEOGRAFICHE LOCALITÀ ABITATE | Altitudine m | Popolazione residente |
|--|-----------------|--------------------------|--|-----------------|--------------------------|--|-----------------|--------------------------|
| MAIELLA (2) | 2.565/925 | — | sciorilli | 95 | 23 | QUADRI | 1.052/535 | 1.174 |
| MONTE SECINE (2) | 1.873/1.260 | — | tomassuoli | 112 | 84 | QUADRI | 1.052/535 | 1.174 |
| PALENA | 1.583/603 | 1.742 | <i>case sparse</i> | — | 48 | QUADRI* | 640 | 1.127 |
| PALENA* | 767 | 1.690 | PIETRAFERRAZZANA | 673/242 | 179 | valle sachette (1) | 792 | 22 |
| zione sant'antonio | 873 | 16 | PIETRAFERRAZZANA | 673/242 | 179 | vicenne (1) | 918 | 22 |
| stazione di palena (3) | 1.256 | 12 | PIETRAFERRAZZANA* | 357 | 179 | <i>case sparse</i> | — | 3 |
| <i>case sparse</i> | — | 24 | <i>case sparse</i> | — | — | RAPINO | 1.900/246 | 1.672 |
| PALMOLI | 727/168 | 1.570 | PIZZOFERRATO | 1.626/617 | 1.460 | GRAVETTA (1) | 1.892/785 | — |
| PALMOLI | 727/168 | 1.570 | PIZZOFERRATO | 1.626/617 | 1.460 | RAPINO | 1.150/246 | 1.672 |
| PALMOLI* | 711 | 1.317 | PIZZOFERRATO* | 1.251 | 644 | RAPINO* | 420 | 1.627 |
| fontelacasa | 524 | 96 | VALLE DEL SOLE (1) | 1.403 | 7 | madonna della libera | 406 | 24 |
| <i>case sparse</i> | — | 157 | berardinelli | 770 | 40 | <i>case sparse</i> | — | 21 |
| PALOMBARO | 2.017/222 | 1.260 | cacalaceni | 709 | 44 | RIFUGIO BRUNO | | |
| LA VALLE (1) | 2.017/222 | — | colarusanni | 800 | 21 | POMILIO (2) | 1.900/1.775 | — |
| PALOMBARO | 900/222 | 1.260 | colavi | 1.020 | 35 | <i>case sparse</i> | — | — |
| PALOMBARO* | 536 | 642 | colle dell'esca (2) | 863 | 13 | RIPA TEATINA | 281/25 | 3.294 |
| cantagufò | 520 | 30 | colle peruno | 1.159 | 21 | RIPA TEATINA | 281/25 | 3.294 |
| ceppete | 364 | 10 | cusati | 765 | 19 | RIPA TEATINA* | 199 | 1.076 |
| cimacchi | 325 | 41 | fannini | 892 | 24 | colletti | 190 | 39 |
| cimacchilli | 328 | 13 | fortunati | 1.045 | 97 | foro | 62 | 126 |
| ferrucci | 463 | 19 | greci | 1.095 | 53 | giampaolo | 143 | 44 |
| vallone | 475 | 24 | isipponi | 863 | 35 | martelli | 100 | 59 |
| <i>case sparse</i> | — | 481 | luigiotti | 875 | 34 | mattonari | 160 | 41 |
| PENNADOMO | 823/190 | 474 | mincochiorto (2) | 1.010 | 6 | rasiccio | 215 | 75 |
| PENNADOMO | 823/190 | 474 | minco d'adamo | 1.182 | 25 | ricciuti | 125 | 25 |
| PENNADOMO* | 460 | 412 | pasquarelli | 845 | 22 | rosario | 175 | 51 |
| <i>case sparse</i> | — | 62 | peparuoli | 845 | 40 | tiboni | 201 | 147 |
| PENNAPIEDIMONTE | 2.692/250 | 755 | pepparazzi | 800 | 26 | trettornesi | 239 | 56 |
| FONTE CARLESE (1) | 1.825/1.600 | — | pettirossi | 747 | 23 | <i>case sparse</i> | — | 1.555 |
| MAIELLETTA (2) | 1.950/1.892 | — | pinciari | 792 | 21 | ROCCAMONTEPIANO | 652/115 | 1.981 |
| MONTE CAVALLO (3) | 2.692/537 | — | <i>case sparse</i> | — | 210 | REGINALDO | 325/130 | 165 |
| PENNAPIEDIMONTE | 1.211/250 | 755 | POGGIOFIORITO | 367/100 | 955 | REGINALDO | 161 | 118 |
| PENNAPIEDIMONTE* | 669 | 490 | POGGIOFIORITO | 367/100 | 955 | moreto | 153 | 47 |
| capolegrotti | 462 | 62 | POGGIOFIORITO* | 290 | 627 | <i>case sparse</i> | — | — |
| colli | 550 | 26 | <i>case sparse</i> | — | 328 | SAN ROCCO | 652/164 | 1.190 |
| defenza | 476 | 13 | POLLUTRI | 320/23 | 2.650 | SAN ROCCO* | 458 | 772 |
| pisavini | 506 | 25 | POLLUTRI | 320/23 | 2.650 | cappuccini (1) | 560 | 3 |
| vicende | 512 | 36 | POLLUTRI* | 180 | 1.253 | francione | 340 | 22 |
| <i>case sparse</i> | — | 103 | civita | 204 | 165 | pilati | 313 | 34 |
| RIFUGIO BRUNO | | | martina | 120 | 137 | tabbanoni | 364 | 19 |
| POMILIO (4) | 1.900/1.775 | — | piano croce | 145 | 139 | tracanna | 375 | 51 |
| <i>case sparse</i> | — | — | piano valle | 148 | 168 | <i>case sparse</i> | — | 289 |
| PERANO | 351/88 | 1.601 | san barbato | 290 | 131 | TERRANOVA | 375/115 | 626 |
| PERANO | 351/88 | 1.601 | <i>case sparse</i> | — | 657 | TERRANOVA | 302 | 150 |
| PERANO* | 256 | 561 | PRETORO | 1.950/247 | 1.161 | giancamillo-fanatici | 303 | 49 |
| PIANE D'ARCHI-QUADRONI (1) | 123 | 539 | MAIELLETTA (1) | 1.950/1.892 | — | giancoli | 248 | 35 |
| SAN TOMMASO | 114 | 204 | PRETORO | 1.950/247 | 1.161 | legnini | 244 | 30 |
| crocetta | 174 | 98 | PRETORO* | 560 | 804 | liberati | 287 | 23 |
| san pastore | 120 | 44 | colle pagnotto | 346 | 94 | pomaro | 325 | 79 |
| | | | crocifisso | 440 | 109 | <i>case sparse</i> | — | 260 |
| | | | passo lanciano (2) | 1.294 | 1 | | | |
| | | | <i>case sparse</i> | — | 153 | | | |

segue TAV. 2 - Altitudine e popolazione residente dei Comuni, delle frazioni geografiche e delle località abitate

| COMUNI FRAZIONI GEOGRAFICHE LOCALITÀ ABITATE | Altitudine m | Popolazione residente | COMUNI FRAZIONI GEOGRAFICHE LOCALITÀ ABITATE | Altitudine m | Popolazione residente | COMUNI FRAZIONI GEOGRAFICHE LOCALITÀ ABITATE | Altitudine m | Popolazione residente |
|--|-----------------|--------------------------|--|-----------------|--------------------------|--|-----------------|--------------------------|
| ROCCA SAN GIOVANNI | 217/0 | 2.221 | ROITELLO (3) | 630/287 | — | SAN MARTINO SULLA MARRUCINA | 440/156 | 874 |
| ROCCA SAN GIOVANNI | 217/0 | 2.221 | case sparse | — | — | SAN MARTINO SULLA MARRUCINA | 440/156 | 874 |
| ROCCA SAN GIOVANNI* | 155 | 504 | ROSELLO | 1.239/531 | 474 | SAN MARTINO SULLA MARRUCINA* | 420 | 279 |
| carbura | 183 | 21 | BOSCO MONTE LA ROCCA (1) | 1.175/1.050 | — | case sparse | — | 595 |
| lappeto | 150 | 28 | case sparse | — | — | SAN SALVO | 119/0 | 12.560 |
| novella I | 150 | 24 | GIULIOPOLI | 810/531 | 142 | SAN SALVO | 119/0 | 12.560 |
| novella II | 180 | 26 | GIULIOPOLI | 736 | 142 | SAN SALVO* | 100 | 11.612 |
| perazza | 185 | 77 | case sparse | — | — | SAN SALVO MARINA | 4 | 860 |
| piane favaro | 108 | 110 | MONTE DEL CERRO (2) | 1.195/1.072 | — | contrada stazione | 11 | 88 |
| puncichitti | 130 | 41 | case sparse | — | — | case sparse | — | — |
| valle santa maria | 190 | 36 | QUARTO DI SAN GIOVANNI- VALLAZUNA (3) | 1.155/899 | — | SANTA MARIA IMBARO | 262/29 | 1.118 |
| vallevo' | 25 | 210 | case sparse | — | — | LA PRESINA-TORRETTA (1) | 141/60 | — |
| vetiche | 121 | 37 | ROSELLO | 1.239/700 | 332 | case sparse | — | — |
| case sparse | — | 1.107 | ROSELLO* | 920 | 282 | PINETA-VILLA ROMAGNOLI (1) | 262/251 | 4 |
| ROCCASCALEGNA | 610/120 | 1.702 | case sparse | — | 50 | MOZZAGROGNA (2) | 262 | 4 |
| ROCCASCALEGNA | 610/120 | 1.702 | SAN BUONO | 897/140 | 1.425 | VILLA ROMAGNOLI (2) | 262 | — |
| CAPRIGLIA | 290 | 227 | PANTANO (1) | 462/140 | 166 | case sparse | — | — |
| ROCCASCALEGNA* | 455 | 425 | pantano | 148 | 24 | SANTA MARIA IMBARO | 262/29 | 1.114 |
| aia di rocco | 530 | 209 | case sparse | — | 142 | SANTA MARIA IMBARO* (3) | 224 | 722 |
| agoniera | 333 | 20 | SAN BUONO | 897/190 | 1.259 | borgata fattore | 131 | 228 |
| articiario | 210 | 72 | SAN BUONO* | 470 | 1.158 | borgata perilli | 236 | 65 |
| campo tradizio | 254 | 25 | cantarelli | 539 | 20 | case sparse | — | 99 |
| colle buono | 420 | 146 | convento di sant'antonio (2) | 466 | 1 | SANT'EUSANIO DEL SANGRO | 311/68 | 2.533 |
| colle grande | 472 | 152 | case sparse | — | 80 | CASTELLATA | 225/68 | 442 |
| finocchietto | 408 | 106 | SAN GIOVANNI LIPIONI | 717/190 | 545 | CASTELLATA | 149 | 114 |
| fontacchiaro | 231 | 57 | SAN GIOVANNI LIPIONI | 717/190 | 545 | brecciaio | 77 | 166 |
| macchie | 229 | 59 | SAN GIOVANNI LIPIONI* | 545 | 545 | tori | 140 | 87 |
| pagliari gentili | 300 | 22 | case sparse | — | — | case sparse | — | 75 |
| san pancrazio | 492 | 35 | SAN GIOVANNI TEATINO | 212/7 | 6.753 | COTTI | 226/94 | 512 |
| solagne | 262 | 95 | FONTECHIARO DA CAPO (1) | 208/100 | 186 | COTTI | 150 | 136 |
| case sparse | — | 52 | FONTECHIARO DA CAPO | 190 | 62 | candeloro | 120 | 56 |
| ROCCASPINALVETI | 1.390/365 | 2.300 | case sparse | — | 124 | castello | 216 | 123 |
| ROCCASPINALVETI | 1.390/365 | 2.300 | SAN GIOVANNI LIPIONI | 717/190 | 545 | saponelli | 138 | 54 |
| ACQUAVIVA | 772 | 144 | SAN GIOVANNI LIPIONI* | 545 | 545 | case sparse | — | 143 |
| FATTICCE | 570 | 171 | case sparse | — | — | SANT'EUSANIO DEL SANGRO | 311/115 | 1.579 |
| OLMI | 652 | 253 | SAN GIOVANNI TEATINO | 212/7 | 6.753 | SANT'EUSANIO DEL SANGRO* | 207 | 852 |
| ROCCASPINALVETI* | 740 | 408 | FONTECHIARO DA CAPO (1) | 208/100 | 186 | fontepaduli | 279 | 277 |
| SAN CRISTOFORO | 521 | 192 | FONTECHIARO DA CAPO | 190 | 62 | piana delle mele | 157 | 125 |
| SANTA GIUSTA | 544 | 142 | case sparse | — | 124 | salvagnola | 236 | 82 |
| SERRE | 502 | 256 | SAMBUCETO | 209/7 | 5.754 | santa lucia I | 183 | 82 |
| bisceglie | 644 | 246 | SAMBUCETO* (2) | 15 | 4.797 | santa lucia II | 200 | 88 |
| campo soci | 563 | 18 | d'ilio | 13 | 37 | case sparse | — | 73 |
| chiuse | 597 | 21 | case sparse | — | 920 | SAN VITO CHIETINO | 171/0 | 5.063 |
| fonte santa maria | 651 | 56 | SAN GIOVANNI TEATINO | 212/32 | 813 | SAN VITO CHIETINO | 171/0 | 5.063 |
| pontone | 564 | 68 | SAN GIOVANNI TEATINO | 145 | 287 | SANT'APOLLINARE | 171/30 | 849 |
| quercialtieri | 602 | 196 | serraiocco | 152 | 25 | SANT'APOLLINARE | 150 | 746 |
| salconeto | 638 | 26 | case sparse | — | 501 | | | |
| tesoro | 698 | 52 | | | | | | |
| vallocchie torre | 774 | 47 | | | | | | |
| case sparse | — | 4 | | | | | | |
| ROIO DEL SANGRO | 1.321/558 | 321 | | | | | | |
| BOSCO MONTE LA ROCCA (1) | 1.175/1.050 | — | | | | | | |
| case sparse | — | — | | | | | | |
| ORTI (2) | 287/260 | — | | | | | | |
| case sparse | — | — | | | | | | |
| ROIO DEL SANGRO | 1.321/558 | 321 | | | | | | |
| ROIO DEL SANGRO* | 870 | 317 | | | | | | |
| case sparse | — | 4 | | | | | | |

segue TAV. 2 - Altitudine e popolazione residente dei Comuni, delle frazioni geografiche e delle località abitate

| COMUNI FRAZIONI GEOGRAFICHE LOCALITÀ ABITATE | Altitudine m | Popolazione residente | COMUNI FRAZIONI GEOGRAFICHE LOCALITÀ ABITATE | Altitudine m | Popolazione residente | COMUNI FRAZIONI GEOGRAFICHE LOCALITÀ ABITATE | Altitudine m | Popolazione residente |
|--|-----------------|--------------------------|--|-----------------|--------------------------|--|-----------------|--------------------------|
| acquaviva | 138 | 91 | SANTA LUCIA | 168 | 499 | TREGLIO | 240/52 | 879 |
| case sparse | — | 12 | TOLLO* | 152 | 2.164 | TREGLIO | 240/52 | 879 |
| SAN VITO CHIETINO | 170/0 | 4.214 | colle di campì | 111 | 34 | PAGLIARONE | 190 | 43 |
| MANCINI | 129 | 132 | medoro | 97 | 41 | SACCHETTI (1) | 189 | 109 |
| MARINA DI SAN VITO | 8 | 1.217 | piana mozzone | 128 | 75 | SAN GIORGIO | 202 | 168 |
| SAN VITO CHIETINO* | 122 | 1.599 | san biagio | 136 | 32 | SAN MARTINO (1) | 188 | 101 |
| bufara | 130 | 52 | venna | 58 | 214 | TREGLIO* | 183 | 265 |
| melogranato | 146 | 23 | case sparse | — | 651 | casino | 182 | 26 |
| murata alta | 93 | 59 | TORINO DI SANGRO | 257/0 | 3.181 | mattia | 194 | 18 |
| pontoni | 110 | 94 | BORGATA MARINA | 127/0 | 1.112 | zona industriale | 175 | 22 |
| rapanice | 114 | 38 | BORGATA MARINA | 5 | 160 | case sparse | — | 127 |
| san fino I | 41 | 75 | lago dragoni | 26 | 44 | TUFILLO | 705/103 | 770 |
| san fino II | 43 | 52 | valle caterina (1) | 24 | 9 | TUFILLO | 705/103 | 770 |
| san fino III | 20 | 55 | case sparse | — | 899 | TUFILLO* | 555 | 735 |
| case sparse | — | 818 | TORINO DI SANGRO* | 164 | 1.246 | case sparse | — | 35 |
| SCERNI | 333/55 | 4.125 | case sparse | — | 823 | VACRI | 373/94 | 1.818 |
| SCERNI | 333/55 | 4.125 | TORNARECCIO | 985/308 | 2.020 | VACRI | 373/94 | 1.818 |
| SCERNI* | 281 | 2.775 | TORNARECCIO | 985/308 | 2.020 | VACRI* | 310 | 384 |
| bardella | 187 | 116 | SAN GIOVANNI | 607 | 468 | capo croce-fontanelle | 173 | 52 |
| cerase | 190 | 61 | TORNARECCIO* | 630 | 1.326 | sant'agata | 307 | 58 |
| cipressi | 218 | 48 | colle case | 584 | 97 | selve | 159 | 50 |
| colle breccioli | 161 | 87 | torricchio | 456 | 96 | case sparse | — | 1.274 |
| colle marrollo | 220 | 234 | case sparse | — | 33 | VASTO | 254/0 | 30.183 |
| colle orzo | 263 | 63 | TORREBRUNA | 1.160/290 | 1.604 | INCORONATA | 108/0 | 1.431 |
| fontenuova | 193 | 89 | TORREBRUNA | 1.160/290 | 1.604 | INCORONATA | 89 | 439 |
| reliscia | 201 | 81 | GUARDIABRUNA | 863 | 553 | rulli | 32 | 29 |
| case sparse | — | 571 | TORREBRUNA* | 845 | 1.035 | vignola | 26 | 44 |
| SCHIAVI DI ABRUZZO | 1.290/254 | 2.689 | case sparse | — | 16 | case sparse | — | 919 |
| CARAPELLESE (1) | 622/282 | — | TORREVECCHIA TEATINA | 246/12 | 2.671 | MARINA DI VASTO | 155/0 | 2.268 |
| case sparse | — | — | TORREVECCHIA TEATINA | 246/12 | 2.671 | MARINA DI VASTO | 13 | 2.209 |
| SCHIAVI DI ABRUZZO | 1.290/254 | 2.689 | CASTELFERRATO | 155 | 426 | buonanotte | 1 | 24 |
| CANNAVINA | 602 | 289 | TORREMONTANARA | 65 | 462 | case sparse | — | 35 |
| SAN MARTINO | 607 | 217 | TORREVECCHIA TEATINA* | 240 | 952 | PORTO DI VASTO | 96/0 | 629 |
| SCHIAVI DI ABRUZZO* | 1.172 | 475 | cianchetta | 138 | 79 | PORTO DI VASTO | 30 | 235 |
| TAVERNA | 644 | 429 | salute | 187 | 40 | pagliarielli | 80 | 106 |
| badia | 662 | 232 | sanguinetto | 118 | 111 | zimarino | 76 | 30 |
| badia I | 620 | 28 | case sparse | — | 601 | case sparse | — | 258 |
| casali | 630 | 160 | TORRICELLA PELIGNA | 1.038/190 | 2.031 | SAN LORENZO | 200/23 | 1.262 |
| cupello | 518 | 154 | FALLASCOSO | 1.038/419 | 135 | SAN LORENZO | 171 | 524 |
| salce | 716 | 185 | FALLASCOSO | 923 | 123 | del borrello | 104 | 59 |
| salce I | 597 | 63 | case sparse | — | 12 | iacobucci | 63 | 101 |
| san martino I | 437 | 29 | TORRICELLA PELIGNA | 1.038/190 | 1.896 | roselli | 69 | 99 |
| taverna I | 600 | 49 | TORRICELLA PELIGNA* | 910 | 1.287 | villa de nardis | 133 | 148 |
| valli | 716 | 95 | colle zingaro | 700 | 134 | case sparse | — | 331 |
| valli I | 925 | 140 | madonna del roseto | 743 | 39 | VASTO | 254/0 | 24.593 |
| valloni | 1.005 | 144 | morretto | 652 | 37 | COLLEPIZZUTO | 86 | 303 |
| case sparse | — | — | ripa bianca | 553 | 13 | SANT'ANTONIO ABATE | 235 | 694 |
| TARANTA PELIGNA | 2.646/378 | 732 | case sparse | — | 386 | VASTO* | 144 | 22.657 |
| MAIELLA (1) | 2.646/1.000 | — | TORRICELLA PELIGNA | 1.038/190 | 2.031 | sant'onofrio | 167 | 366 |
| TARANTA PELIGNA | 1.000/378 | 732 | TORRICELLA PELIGNA* | 910 | 1.287 | case sparse | — | 573 |
| TARANTA PELIGNA* | 460 | 711 | colle zingaro | 700 | 134 | | | |
| case sparse | — | 21 | madonna del roseto | 743 | 39 | | | |
| TOLLO | 205/33 | 4.155 | morretto | 652 | 37 | | | |
| TOLLO | 205/33 | 4.155 | ripa bianca | 553 | 13 | | | |
| COLLE CAVALIERI | 112 | 245 | case sparse | — | 386 | | | |
| COLLESECCO | 150 | 24 | | | | | | |
| SABATINIELLO | 130 | 176 | | | | | | |

segue TAV. 2 - Altitudine e popolazione residente dei Comuni, delle frazioni geografiche e delle località abitate

| COMUNI FRAZIONI GEOGRAFICHE LOCALITÀ ABITATE | Altitudine <i>m</i> | Popolazione residente | COMUNI FRAZIONI GEOGRAFICHE LOCALITÀ ABITATE | Altitudine <i>m</i> | Popolazione residente | COMUNI FRAZIONI GEOGRAFICHE LOCALITÀ ABITATE | Altitudine <i>m</i> | Popolazione residente |
|--|------------------------|--------------------------|--|------------------------|--------------------------|--|------------------------|--------------------------|
| VILLALFONSINA | 244/11 | 1.198 | VILLAMAGNA. | 328/65 | 2.327 | VILLA SANTA MARIA | 667/208 | 1.647 |
| VILLALFONSINA | 244/11 | 1.198 | VILLAMAGNA* | 255 | 993 | | | |
| VILLALFONSINA* | 203 | 508 | case sparse | — | 1.334 | VILLA SANTA MARIA* | 320 | 1.464 |
| pallano | 103 | 67 | | | | poggio | 333 | 54 |
| tagliani | 165 | 75 | VILLA SANTA MARIA | 667/208 | 1.658 | santa maria in basilico (3) | 374 | 18 |
| case sparse | — | 548 | ORTI (1) | 287/260 | 11 | case sparse | — | 111 |
| VILLAMAGNA | 328/65 | 2.334 | case sparse | — | 11 | | | |
| COLLE DEI PRETI (1) | 212/126 | 7 | ROITELLO (2) | 630/287 | — | | | |
| case sparse | — | 7 | case sparse | — | — | | | |

TAV. 3 - Località abitate e relativa ampiezza demografica

| LOCALITÀ ABITATE | Classi di ampiezza demografica | Codice dei Comuni di appartenenza | LOCALITÀ ABITATE | Classi di ampiezza demografica | Codice dei Comuni di appartenenza | LOCALITÀ ABITATE | Classi di ampiezza demografica | Codice dei Comuni di appartenenza |
|------------------|--------------------------------|-----------------------------------|-----------------------|--------------------------------|-----------------------------------|-----------------------------|--------------------------------|-----------------------------------|
| aceto | * | 016 | CALAZZOTTO | * | 024 | casale galeoti | * | 039 |
| acquaviva | * | 086 | calcara | * | 013 | casale giammarchi | * | 039 |
| ACQUAVIVA | * | 076 | caldari-stazione | ** | 058 | casale giardinari | * | 039 |
| adriani | * | 016 | calvario | * | 032 | casale mose' | * | 039 |
| agoniera | * | 075 | campitelli | * | 046 | casale panicotti | * | 039 |
| aia di rocco | ** | 075 | campo di roma | * | 008 | casale pollice | * | 039 |
| ALTINO* | ** | 001 | campo soci | * | 076 | casale stazione ferroviaria | * | 039 |
| ambrosetti | * | 016 | campo tradizio | * | 075 | casale tesoro | * | 039 |
| amicone | * | 050 | candeloro | * | 085 | casalforzato | * | 038 |
| antonucci | * | 027 | caniglia | * | 017 | casali | * | 088 |
| aquilano | * | 058 | CANNAVINA | ** | 088 | CASALINCONTRADA* | ** | 016 |
| ARCHI* | ** | 002 | cannella I | * | 002 | casa pietra | * | 017 |
| ARI* | ** | 003 | cannella II | * | 002 | cascini | * | 022 |
| ARIELLI* | ** | 004 | CANOSA SANNITA* | ** | 010 | casino | * | 096 |
| articciano | * | 075 | cantagufò | * | 062 | CASINO VEZZANI | * | 027 |
| ATESSA* | *** | 005 | cantarelli | * | 079 | CASOLI* | *** | 017 |
| badia | ** | 088 | cantoli | * | 027 | casone | * | 033 |
| BADIA | ** | 037 | capo croce-fontanelle | * | 098 | casoni | * | 008 |
| badia I | * | 088 | capolegrotti | * | 064 | castagna | * | 032 |
| banchetti | * | 017 | capoposta | * | 017 | castel di sette | * | 056 |
| bardascillo | * | 033 | caporale | * | 033 | CASTELFERRATO | ** | 094 |
| bardella | * | 087 | CAPOROSSO | ** | 043 | CASTEL FRENTANO* | *** | 018 |
| bardella | ** | 058 | cappacorti | * | 017 | CASTELGUIDONE* | ** | 019 |
| berardinelli | * | 066 | cappuccini (1) | * | 073 | castellana | * | 040 |
| bevilacqua | * | 027 | CAPRAFICO | * | 043 | CASTELLATA | * | 085 |
| biasone | * | 050 | CAPRIGLIA | ** | 075 | castelli | * | 056 |
| bisceglie | ** | 076 | capuani | * | 043 | castello | * | 085 |
| BOCCA DI VALLE | ** | 043 | caramanico | * | 050 | castelvecchio | * | 035 |
| BOMBA* | ** | 006 | caravotti | * | 017 | CASTIGLIONE MESSER MARINO* | *** | 020 |
| borgata fattore | ** | 084 | carbonara | ** | 016 | catalli | * | 017 |
| BORGATA MARINA | * | 091 | carbura | * | 074 | cavallo morto | * | 032 |
| borgata perilli | * | 084 | carloni | * | 004 | cavassotti | * | 017 |
| BORRELLO* | ** | 007 | CARPINETO SINELLO* | ** | 011 | cavezza | * | 056 |
| brecciaio | * | 085 | carrieri | * | 046 | CELENZA SUL TRIGLIO* | ** | 021 |
| BRECCIAROLA (1) | * | 016 | carulli | * | 027 | ceppete | * | 062 |
| brecciarola | * | 057 | CARUNCHIO* | ** | 012 | cerase | * | 087 |
| BRICCIOLI | ** | 001 | CASACANDITELLA* | ** | 013 | CERCHIARA | * | 043 |
| BUCCHIANICO* | ** | 008 | CASALANGUIDA* | ** | 014 | cerracchio | * | 036 |
| bufara | * | 086 | CASALBORDINO* | *** | 015 | cervinelli | * | 008 |
| buonanotte | * | 099 | casale bellisari | * | 039 | CHIETI* (1) | *** | 022 |
| buongarzone | * | 046 | casale ciabacchi | * | 039 | chiusa piccola | * | 033 |
| cacalaceni | * | 066 | casale conicella | * | 039 | chiusa | * | 076 |
| cacciotoli | * | 008 | casale costantini | * | 039 | | | |

segue TAV. 3 - Località abitate e relativa ampiezza demografica

| LOCALITÀ ABITATE | Classi di ampiezza demografica | Codice dei Comuni di appartenenza | LOCALITÀ ABITATE | Classi di ampiezza demografica | Codice dei Comuni di appartenenza | LOCALITÀ ABITATE | Classi di ampiezza demografica | Codice dei Comuni di appartenenza |
|----------------------------|--------------------------------|-----------------------------------|------------------------------|--------------------------------|-----------------------------------|---------------------------------|--------------------------------|-----------------------------------|
| cianchetta | * | 094 | colle orzo | * | 087 | FARA SAN MARTINO* | ** | 031 |
| ciarciaglini | * | 022 | colle pagnotto | * | 069 | FATTICCE | * | 076 |
| ciardini | * | 035 | colle peruno | * | 066 | feltrino | * | 018 |
| cicci | * | 027 | COLLEPIZZUTO | ** | 099 | ferrara | * | 050 |
| cimacchi | * | 062 | colle san leonardo | * | 024 | ferrucci | * | 062 |
| cimacchilli | * | 062 | COLLESECCO | * | 090 | feudo | * | 058 |
| cinonni | * | 017 | colle torre | * | 017 | FICO SAN MARTINO (1) | * | 045 |
| cipressi | * | 087 | colletti | * | 072 | FILETTO* | ** | 032 |
| civita | * | 068 | colle zingaro | * | 095 | finocchieto | * | 075 |
| CIVITALUPARELLA* | ** | 023 | colli | * | 064 | fiorentini | * | 017 |
| civitaese | * | 058 | colombo | * | 058 | fondi | * | 033 |
| CIVITELLA MESSER RAIMONDO* | ** | 024 | colombo-masserie | * | 058 | fontacciaro | * | 075 |
| clementi | * | 018 | COMINO | ** | 043 | fonte | * | 001 |
| cocciasecca | * | 050 | consalvi | * | 017 | FONTECHIARO | * | 035 |
| coccioli | * | 040 | contrada stazione | * | 083 | FONTECHIARO DA CAPO | * | 081 |
| coderuto | * | 035 | convento di sant'antonio (2) | * | 079 | fonte delle cave | * | 033 |
| colarusanni | * | 066 | CORPI SANTI | * | 045 | fonte delle chiavi | * | 004 |
| colavi | * | 066 | coste laio | * | 043 | fontegrugnale | * | 005 |
| colle | * | 036 | COTTI | * | 085 | fontelacasa | * | 061 |
| colle aia | * | 018 | CRECCHIO* | ** | 027 | fontenuova | * | 087 |
| COLLE BARONE | * | 043 | croce di molle | * | 027 | fontepaduli | ** | 085 |
| COLLE BIANCO | * | 043 | crocefisso | * | 022 | fonte pietra | * | 008 |
| colle breccioli | * | 087 | crocetta | * | 018 | FONTEROSSI | * | 045 |
| colle buono | * | 075 | crocetta | * | 065 | fonte santa maria | * | 076 |
| colle carinci | * | 059 | crocifisso | * | 069 | fonticelle | * | 054 |
| colle case | * | 092 | CUPELLO* | ** | 028 | FORO | ** | 058 |
| COLLE CAVALIERI | ** | 090 | cupello | * | 088 | foro | * | 072 |
| colle cerase | * | 018 | curci | * | 003 | foro | * | 013 |
| colle chiamato | * | 043 | cusati | * | 066 | fortunati | * | 066 |
| colle corfinio | * | 016 | defenza | * | 064 | FOSSACESIA* | ** | 033 |
| colle dei grilli | * | 040 | del borrello | * | 099 | FRAINE* | ** | 034 |
| colle dell'esca (2) | * | 066 | dendalo | * | 013 | FRANCAVILLA AL MARE* (1) | ** | 035 |
| colle di campi | * | 090 | de rosa | * | 022 | francione | * | 073 |
| COLLEDIMACINE* | ** | 025 | d'ilio | * | 081 | fratticello-stazione di filetto | * | 032 |
| COLLEDIMEZZO* | ** | 026 | di quinzio | * | 035 | FRESAGRAN DINARIA* | ** | 036 |
| colle di sciore | * | 032 | di stefano | * | 033 | FRISA* | ** | 037 |
| colle gagliano | * | 010 | DOGLIOLA* | ** | 029 | FURCI* | ** | 038 |
| colle grande | * | 075 | due leoni | * | 015 | galasso | * | 035 |
| COLLE LUNA | * | 043 | FALLASCOSO | * | 095 | GALLO | * | 024 |
| colle marcone | * | 008 | FALLO* | ** | 104 | GAMBERALE* | ** | 039 |
| colle marrollo | ** | 087 | fannini | * | 066 | gentili | * | 017 |
| colle martino | * | 059 | fara | * | 002 | gessarola | * | 043 |
| | | | FARA FILIORUM PETRI* | * | 030 | GESSOPALENA* | ** | 040 |

segue TAV. 3 - Località abitate e relativa ampiezza demografica

| LOCALITÀ ABITATE | Classi di ampiezza demografica | Codice dei Comuni di appartenenza | LOCALITÀ ABITATE | Classi di ampiezza demografica | Codice dei Comuni di appartenenza | LOCALITÀ ABITATE | Classi di ampiezza demografica | Codice dei Comuni di appartenenza |
|----------------------|--------------------------------|-----------------------------------|----------------------------|--------------------------------|-----------------------------------|-------------------------|--------------------------------|-----------------------------------|
| giammarino | * | 046 | luigiotti | * | 066 | MONTENERODOMO* | ** | 054 |
| giampaolo | * | 072 | macchia del fresco | * | 031 | MONTEODORISIO* | ** | 055 |
| giancamillo-fanatici | * | 073 | macchie | * | 040 | monte san giuliano | * | 040 |
| giancoli | * | 073 | macchie | * | 075 | morelle | * | 038 |
| giarrocco | * | 005 | madonna del buon consiglio | * | 022 | moreto | * | 073 |
| GISSI* | *** | 041 | madonna della libera | * | 071 | moretto | * | 035 |
| GIULIANO TEATINO* | ** | 042 | madonna del ponte | ** | 030 | morge | * | 038 |
| GIULIOPOLI | * | 078 | madonna del roseto | * | 095 | morge della penna | * | 040 |
| gnemme | * | 046 | malandra nuova | * | 016 | morgia | * | 036 |
| grannonico | * | 050 | malandra vecchia | * | 016 | morretto | * | 095 |
| greci | * | 066 | mancini | * | 035 | MOZZAGROGNA* (2) | ** | 056 |
| grotte | * | 002 | MANCINI | * | 086 | MOZZAGROGNA (3) | * | 056 |
| GUARDIABRUNA | ** | 093 | mandrella | * | 001 | MOZZAGROGNA (2) | * | 084 |
| GUARDIAGRELE* | *** | 043 | marchetti | * | 017 | murata alta | * | 086 |
| guardiola | * | 036 | MARINA | ** | 033 | NASUTI | ** | 046 |
| GUARENNA NUOVA | ** | 017 | MARINA DI SAN VITO | ** | 086 | novella I | * | 074 |
| GUASTAMEROLI | ** | 037 | MARINA DI VASTO | *** | 099 | novella II | * | 074 |
| GUILMI* | ** | 044 | marraone | * | 059 | OLMI | ** | 076 |
| iachini | * | 022 | martelli | * | 072 | ORSOGNA* | *** | 057 |
| iacobucci | * | 099 | martina | * | 068 | ORTONA* | *** | 058 |
| INCORONATA | ** | 099 | masserie | * | 033 | padule | * | 020 |
| ionno | * | 050 | masserie d'aurizio | * | 015 | pagliarelli | * | 099 |
| isca d'archi | * | 002 | mattia | * | 096 | pagliari gentili | * | 075 |
| isipponi | * | 066 | mattonari | * | 072 | pagliarini | * | 036 |
| la cornice | * | 056 | mazzano | * | 050 | PAGLIARONE | * | 096 |
| LA FONTE | ** | 024 | medoro | * | 090 | PAGLIETA* | *** | 059 |
| lago dragoni | * | 091 | melogranato | * | 086 | PALENA* | ** | 060 |
| LAMA DEI PELIGNI* | ** | 045 | MELONE | * | 043 | pallano | * | 100 |
| LANCIANO* (1) | *** | 046 | merosci | * | 017 | pallottella | * | 050 |
| la penna | * | 033 | micavante | * | 050 | PALMOLI* | ** | 061 |
| lappeto | * | 074 | miccoli | * | 035 | PALOMBARO* | ** | 062 |
| laroscia | * | 017 | MIGLIANICO* | ** | 050 | pantano | * | 079 |
| laruccia | * | 024 | mincochiorto (2) | * | 066 | paolucci | * | 046 |
| lazzaretto | * | 058 | minco d'adamo | * | 066 | parlapiano | * | 035 |
| legnini | * | 073 | minco di lici | * | 017 | pasquarelli | * | 066 |
| LENTELLA* | ** | 047 | MIRACOLI | ** | 015 | pasquini | * | 046 |
| lentiscie | * | 005 | montagna | * | 002 | passo lanciano (2) | * | 069 |
| leonzio | * | 035 | MONTAZZOLI* | ** | 051 | pastini | * | 040 |
| LETTOPALENA* | ** | 048 | MONTEBELLO SUL SANGRO* | * | 009 | pedicagne colle martino | * | 059 |
| liberati | * | 073 | monte calvo | * | 005 | PENNADOMO* | ** | 063 |
| LISCIA* | ** | 049 | MONTEFERRANTE* | ** | 052 | PENNAPIEDIMONTE* | ** | 064 |
| longhi | * | 040 | MONTELAPIANO* | ** | 053 | peparuoli | * | 066 |
| lucianetti | * | 056 | MONTE MARCONE | ** | 005 | pepparazzi | * | 066 |

segue TAV. 3 - Località abitate e relativa ampiezza demografica

| LOCALITÀ ABITATE | Classi di ampiezza demografica | Codice dei Comuni di appartenenza | LOCALITÀ ABITATE | Classi di ampiezza demografica | Codice dei Comuni di appartenenza | LOCALITÀ ABITATE | Classi di ampiezza demografica | Codice dei Comuni di appartenenza |
|---------------------------------|--------------------------------|-----------------------------------|---------------------|--------------------------------|-----------------------------------|-----------------------|--------------------------------|-----------------------------------|
| PERANO* | ** | 065 | POGGIOFIORITO* | ** | 067 | ROCCASCALEGNA* | ** | 075 |
| perazza | * | 074 | policorvo | * | 011 | ROCCASPINALVETI* | ** | 076 |
| pettirossi | * | 066 | POLLUTRI* | ** | 068 | rocconi | * | 005 |
| piana aventino | * | 017 | polsoni | * | 033 | ROIO DEL SANGRO* | ** | 077 |
| piana delle mele | * | 085 | pomaro | * | 073 | rongiuna | * | 002 |
| piana delle vigne | * | 017 | ponte di troiano | * | 022 | rosa | * | 050 |
| piana del signore-piano madonna | * | 033 | pontone | * | 076 | rosario | * | 072 |
| pianagrande | * | 003 | pontoni | * | 086 | rosciavizza | * | 056 |
| piana mozzone | * | 090 | porrechi | * | 018 | roselli | * | 099 |
| piana osento | * | 005 | PORTO DI VASTO | ** | 099 | ROSELLO* | ** | 078 |
| piane | * | 050 | postolese | * | 033 | rossi | * | 040 |
| PIANE D'ARCHI-QUADRONI (1) | ** | 065 | pozzo nuovo | * | 008 | rulli | * | 099 |
| PIANE D'ARCHI-QUADRONI (1) | ** | 002 | prangiarella | * | 059 | rusci | * | 033 |
| piane favaro | * | 074 | prato | * | 059 | ruscitelli I | * | 002 |
| piane-san giacomo | * | 030 | PRETORO* | ** | 069 | ruscitelli II | * | 002 |
| pianibbie | * | 017 | primavilla | * | 022 | SABATINIELLO | * | 090 |
| pianimarini | * | 045 | pubbliconi | * | 008 | SACCHETTI (1) | * | 096 |
| piano barretta | * | 024 | pujese | * | 035 | salce | * | 088 |
| piano carlino | * | 017 | puncichitti | * | 074 | salce I | * | 088 |
| piano croce | * | 068 | QUADRI* | ** | 070 | salconeto | * | 076 |
| PIANO DELLE FONTI | ** | 043 | quercialtieri | * | 076 | saletti | ** | 005 |
| piano dell'ospedale | * | 041 | quercianera | ** | 005 | salute | * | 094 |
| PIANO DI ASCIGNO | * | 017 | QUERCIANOTARROCCO | * | 035 | salvagnola | * | 085 |
| piano guardiola | * | 036 | RANCO | * | 059 | SAMBUCETO* (2) | ** | 081 |
| piano la barca | * | 059 | rapanice | * | 086 | SAMBUCETO | * | 006 |
| piano la fara | * | 017 | RAPINO* | ** | 071 | san barbato | * | 068 |
| piano risorgimento | * | 024 | rascitti | * | 002 | SAN BARTOLOMEO | ** | 043 |
| piano valle | * | 068 | rasiccio | * | 072 | san basile | * | 057 |
| PIATTELLI | * | 035 | re di coppe | * | 046 | san biagio | * | 040 |
| PIAZZANO-PIANA LA FARA | ** | 005 | REGINALDO | * | 073 | san biagio | * | 090 |
| picchiatelli | * | 046 | reliscia | * | 087 | SAN BIASE | ** | 043 |
| pidocchiosa | * | 036 | renzetto | * | 050 | SAN BUONO* | ** | 079 |
| PIETRAFERRAZZANA* | * | 103 | riccio | ** | 058 | SAN CRISTOFORO | * | 076 |
| pietre nere | * | 033 | ricciuti | * | 072 | SAN DOMENICO | ** | 043 |
| pilati | * | 073 | riguardata | * | 040 | san donato | ** | 058 |
| pili | * | 005 | rione sant'antonio | * | 060 | san fino I | * | 086 |
| pincianesi | * | 040 | rio secco | * | 001 | san fino II | * | 086 |
| pinciare | * | 059 | ripa bianca | * | 095 | san fino III | * | 086 |
| pinciari | * | 066 | ripari bardella | * | 058 | SAN GIORGIO | * | 096 |
| pisavini | * | 064 | RIPA TEATINA* | ** | 072 | SAN GIOVANNI | ** | 092 |
| pistuoli | * | 017 | ritiro | * | 057 | SAN GIOVANNI | * | 051 |
| PIZZOFERRATO* | ** | 066 | RIZZACORNO | ** | 046 | san giovanni (1) | * | 033 |
| poggio | * | 102 | ROCCA SAN GIOVANNI* | ** | 074 | SAN GIOVANNI LIPIONI* | ** | 080 |


segue TAV. 3 - Località abitate e relativa ampiezza demografica

| LOCALITÀ ABITATE | Classi di ampiezza demografica | Codice dei Comuni di appartenenza | LOCALITÀ ABITATE | Classi di ampiezza demografica | Codice dei Comuni di appartenenza | LOCALITÀ ABITATE | Classi di ampiezza demografica | Codice dei Comuni di appartenenza |
|---------------------------------|--------------------------------|-----------------------------------|--------------------------|--------------------------------|-----------------------------------|-----------------------|--------------------------------|-----------------------------------|
| SAN GIOVANNI TEATINO | ** | 081 | SANT'EGIDIO | ** | 059 | sucone | * | 050 |
| sanguineto | * | 094 | sant'eufemia | ** | 030 | tabbanoni | * | 073 |
| SAN LEONARDO | * | 043 | SANT'EUSANIO DEL SANGRO* | ** | 085 | taconelli | * | 017 |
| SAN LORENZO | ** | 099 | santo iorio | * | 046 | taglioni | * | 100 |
| san lorenzo-croce della madonna | * | 016 | SAN TOMMASO | ** | 065 | talone | * | 017 |
| SAN LUCA-SANT'AMICO (1) | * | 005 | SANT'ONOFRIO | * | 046 | TARANTA PELIGNA* | ** | 089 |
| SAN LUCA-SANT'AMICO (2) | * | 002 | sant'onofrio | ** | 099 | TAVERNA | ** | 088 |
| san marco | * | 005 | SAN VINCENZO | * | 043 | taverna I | * | 088 |
| san marco | * | 016 | san vincenzo | * | 018 | TERMINE | ** | 015 |
| san marco | * | 013 | SAN VITO CHIETINO* | ** | 086 | TERRANOVA | * | 073 |
| SAN MARTINO | ** | 088 | saponelli | * | 085 | tesoro | * | 076 |
| SAN MARTINO (1) | * | 096 | satrino | * | 005 | tiboni | * | 072 |
| san martino I | * | 088 | savini | ** | 058 | TOLLO* | *** | 090 |
| SAN MARTINO SULLA MARRUCINA* | ** | 082 | scarinci | * | 027 | tomassuoli | * | 065 |
| san pancrazio | * | 075 | scatenato | * | 035 | tori | * | 085 |
| san pastore | * | 065 | SCERNI* | *** | 087 | TORINO DI SANGRO* | ** | 091 |
| SAN PIETRO | ** | 003 | SCHIAVI DI ABRUZZO* | ** | 088 | TORNARECCIO* | ** | 092 |
| SAN ROCCO* | ** | 073 | sciabolone | * | 016 | torre | * | 059 |
| san romano | * | 004 | scimonetto | * | 050 | TORREBRUNA* | ** | 093 |
| san romano | * | 027 | sciorilli | * | 065 | TORREMONTANARA | ** | 094 |
| san salvatore | * | 022 | SCIORILLI | * | 043 | TORREVECCHIA TEATINA* | ** | 094 |
| SAN SALVO* | *** | 083 | sconchiglio | * | 050 | torricchio | * | 092 |
| SAN SALVO MARINA | ** | 083 | SCORCIOSA | ** | 033 | TORRICELLA PELIGNA* | ** | 095 |
| sant'agata | * | 098 | scosse | * | 001 | tracanna | * | 073 |
| SANTA GIUSTA | * | 076 | scrocchetti | * | 016 | TREGLIO* | ** | 096 |
| SANTA LUCIA | ** | 090 | SELCIAROLI STAZIONE | * | 027 | trettornesi | * | 072 |
| SANTA LUCIA | * | 043 | SELVA | ** | 001 | TUFILLO* | ** | 097 |
| santa lucia | * | 058 | SELVA PIANA | ** | 024 | turaglie | * | 059 |
| santa lucia I | * | 085 | selve | * | 017 | turri | * | 003 |
| santa lucia II | * | 085 | selvoni | * | 098 | vaccarda | * | 045 |
| santa margherita | * | 046 | SEMIVICOLI | * | 054 | VACRI* | ** | 098 |
| santa maria de criptis | * | 022 | serraiocco | * | 013 | val di foro I | * | 013 |
| santa maria dei mesi | * | 046 | SERRE | ** | 081 | val di foro II | * | 013 |
| SANTA MARIA IMBARO* (3) | ** | 084 | serrone | * | 076 | val di foro III | * | 013 |
| santa maria in basilico (3) | * | 102 | setteventi | * | 035 | vallaspra (2) | * | 005 |
| SANT'AMATO | ** | 046 | sgobbati | * | 035 | valle | * | 010 |
| sant'amico | * | 002 | solagne | * | 027 | valle | * | 032 |
| SANT'ANGELO | ** | 001 | spaccarelli | * | 075 | valle auzuca | * | 035 |
| sant'angelo I | * | 013 | spoltore | * | 046 | vallebotte | * | 042 |
| sant'angelo II | * | 013 | stazione di palena (3) | * | 046 | valle caterina (1) | * | 091 |
| SANT'ANTONIO ABATE | ** | 099 | stellucci | * | 060 | VALLECUPA | * | 006 |
| SANT'APOLLINARE | ** | 086 | strutto | * | 017 | VALLE DEL SOLE (1) | * | 066 |
| | | | | | 033 | valle franceschelli | * | 002 |

segue TAV. 3 - Località abitate e relativa ampiezza demografica

| LOCALITÀ ABITATE | Classi di ampiezza demografica | Codice dei Comuni di appartenenza | LOCALITÀ ABITATE | Classi di ampiezza demografica | Codice dei Comuni di appartenenza | LOCALITÀ ABITATE | Classi di ampiezza demografica | Codice dei Comuni di appartenenza |
|---------------------|--------------------------------|-----------------------------------|-------------------------|--------------------------------|-----------------------------------|---------------------|--------------------------------|-----------------------------------|
| valle sacchette (1) | * | 070 | villa baccile | * | 027 | villa panaro | * | 058 |
| valle santa maria | * | 074 | VILLA CALDARI | ** | 058 | villa pincione | * | 058 |
| vallevo' | ** | 074 | villa carlone | * | 058 | villa pini | ** | 022 |
| valli | * | 088 | VILLA CONSALVI | ** | 027 | VILLA ROGATTI | ** | 058 |
| valli I | * | 088 | villa degli ulivi | * | 022 | VILLA ROMAGNOLI (4) | * | 056 |
| vallocchie torre | * | 076 | villa de nardis | * | 099 | VILLA ROMAGNOLI (2) | ** | 056 |
| vallone | * | 062 | villa deo | * | 058 | VILLA ROMAGNOLI (2) | * | 084 |
| valloni | * | 088 | VILLA ELCE | * | 046 | VILLA SAN LEONARDO | ** | 058 |
| valloni | * | 014 | villa formicone | * | 027 | VILLA SAN NICOLA | ** | 058 |
| VASTO* | ** * | 099 | villaggio del fanciullo | * | 022 | VILLA SANTA MARIA* | ** | 102 |
| venna | ** | 090 | VILLA GRANDE | ** | 058 | VILLA SELCIAROLI | * | 027 |
| verlengia | * | 017 | villa iubatti | ** | 058 | villa topi | * | 022 |
| verratti | * | 017 | villa iurisci | * | 058 | VILLA TORRE | ** | 058 |
| vetiche | * | 074 | villa lanza | * | 015 | VILLA TUCCI | ** | 027 |
| viano | * | 032 | VILLALFONSINA* | ** | 100 | vizzarro | * | 017 |
| vicende | * | 064 | VILLAMAGNA* | ** | 101 | vracone | * | 022 |
| vicenne (1) | * | 070 | villa marcone | * | 027 | zainello | * | 002 |
| VICENNE (1) | * | 024 | villa mascitti | * | 027 | zampielli | * | 017 |
| vignola | * | 099 | villa mucchiarelli | * | 027 | zimarino | * | 099 |
| VILLA ANDREOLI | ** | 046 | villa obletter | * | 022 | zona industriale | * | 096 |

note alle tavole 2 e 3



NOTE PER SINGOLO COMUNE

ARCHI

- 1) CENTRO CONTIGUO AL CENTRO OMONIMO DEL COMUNE DI PERANO.
- 2) CENTRO CONTIGUO AL CENTRO OMONIMO DEL COMUNE DI ATESSA.

ATESSA

- 1) CENTRO CONTIGUO AL CENTRO OMONIMO DEL COMUNE DI ARCHI.
- 2) NUCLEO SPECIALE: CONVENTO.
- 3) FRAZIONE SPECIALE: ISOLA AMMINISTRATIVA.

CASALBORDINO

- 1) FRAZIONE SPECIALE: TERRITORIO GRAVITANTE SUL COMUNE DI PAGLIETA.

CASALINCONTRADA

- 1) CENTRO CONTIGUO AL CENTRO CHIETI DEL COMUNE OMONIMO.

CHIETI

- 1) CENTRO CONTIGUO AL CENTRO BRECCIAROLA DEL COMUNE DI CASALINCONTRADA.
- 2) FRAZIONE SPECIALE: TERRITORIO IN CONTESTAZIONE CON IL COMUNE DI MANOPPELLO (PE).

CIVITELLA MESSER RAIMONDO

- 1) CENTRO CONTIGUO AL CENTRO FICO SAN MARTINO DEL COMUNE DI LAMA DEI PELIGNI.
- 2) FRAZIONE SPECIALE: MONTAGNA DISABITATA.

FARA SAN MARTINO

- 1) FRAZIONE SPECIALE: MONTAGNA DISABITATA.

FOSSACESIA

- 1) NUCLEO SPECIALE: CONVENTO.

FRANCAVILLA AL MARE

- 1) CENTRO CONTIGUO AL CENTRO PESCARA DEL COMUNE OMONIMO.

GAMBERALE

- 1) FRAZIONE SPECIALE: MONTAGNA DISABITATA.

GUARDIAGRELE

- 1) FRAZIONE SPECIALE: TERRITORIO IN CONTESTAZIONE CON IL COMUNE DI PENNAPIEDIMONTE; MONTAGNA DISABITATA.
- 2) FRAZIONE SPECIALE: MONTAGNA DISABITATA.

LAMA DEI PELIGNI

- 1) CENTRO CONTIGUO AL CENTRO VICENNE DEL COMUNE DI CIVITELLA MESSER RAIMONDO.
- 2) FRAZIONE SPECIALE: MONTAGNA DISABITATA.

LANCIANO

- 1) CENTRO CONTIGUO AI CENTRI SACCHETTI E SAN MARTINO DEL COMUNE DI TREGLIO.

LETTOPALENA

- 1) FRAZIONE SPECIALE: MONTAGNA DISABITATA.

MOZZAGROGNA

- 1) FRAZIONE SPECIALE: TERRITORIO IN CONTESTAZIONE CON IL COMUNE DI SANTA MARIA IMBARO.
- 2) CENTRO CHE SI ESTENDE NEL TERRITORIO IN CONTESTAZIONE CON IL COMUNE DI SANTA MARIA IMBARO.
- 3) PARTE DI CENTRO CHE RICADE NEL TERRITORIO IN CONTESTAZIONE CON IL COMUNE DI SANTA MARIA IMBARO, CONTIGUO AL CENTRO SANTA MARIA IMBARO DEL COMUNE OMONIMO.
- 4) PARTE DI CENTRO CHE RICADE NEL TERRITORIO IN CONTESTAZIONE CON IL COMUNE DI SANTA MARIA IMBARO.

PALENA

- 1) FRAZIONE SPECIALE: TERRITORIO IN CONTESTAZIONE CON IL COMUNE DI CAMPO DI GIOVE (AQ).
- 2) FRAZIONE SPECIALE: MONTAGNA DISABITATA.
- 3) NUCLEO SPECIALE: STAZIONE FERROVIARIA.

PALOMBARO

- 1) FRAZIONE SPECIALE: MONTAGNA DISABITATA.

PENNAPIEDIMONTE

- 1) TERRITORIO IN CONTESTAZIONE CON IL COMUNE DI GUARDIAGRELE; MONTAGNA DISABITATA.
- 2) TERRITORIO IN CONTESTAZIONE CON IL COMUNE DI PRETORO; MONTAGNA DISABITATA.
- 3) FRAZIONE SPECIALE: MONTAGNA DISABITATA.
- 4) TERRITORIO IN CONTESTAZIONE CON IL COMUNE DI RAPINO.

PERANO

- 1) CENTRO CONTIGUO AL CENTRO OMONIMO DEL COMUNE DI ARCHI.

PIZZOFERRATO

- 1) CENTRO TEMPORANEO.
- 2) NUCLEO SPECIALE MONTANO.

PRETORO

- 1) FRAZIONE SPECIALE: TERRITORIO IN CONTESTAZIONE CON IL COMUNE PENNAPIEDIMONTE; MONTAGNA DISABITATA.
- 2) NUCLEO SPECIALE: INSEDIAMENTO RESIDENZIALE CON POPOLAZIONE NON STABILE.

QUADRI

- 1) NUCLEO SPECIALE MONTANO.

RAPINO

- 1) FRAZIONE SPECIALE: MONTAGNA DISABITATA.
- 2) FRAZIONE SPECIALE: TERRITORIO IN CONTESTAZIONE CON IL COMUNE DI PENNAPIEDIMONTE.

ROCCAMONTEPIANO

- 1) NUCLEO SPECIALE: CONVENTO.

ROIO DEL SANGRO

- 1) TERRITORIO IN CONTESTAZIONE CON IL COMUNE DI ROSELLO.
- 2) TERRITORIO IN CONTESTAZIONE CON IL COMUNE DI VILLA SANTA MARIA.
- 3) FRAZIONE SPECIALE: TERRITORIO IN CONTESTAZIONE CON IL COMUNE DI VILLA SANTA MARIA.

ROSELLO

- 1) FRAZIONE SPECIALE: TERRITORIO IN CONTESTAZIONE CON IL COMUNE DI ROIO DEL SANGRO.
- 2) TERRITORIO IN CONTESTAZIONE CON IL COMUNE DI AGNONE (IS).
- 3) TERRITORIO IN CONTESTAZIONE CON IL COMUNE DI PESCOPIENNATARO (IS).

SAN BUONO

- 1) FRAZIONE SPECIALE: ISOLA AMMINISTRATIVA.
- 2) NUCLEO SPECIALE: CONVENTO.

SAN GIOVANNI TEATINO

- 1) ISOLA AMMINISTRATIVA.
- 2) CENTRO CONTIGUO AL CENTRO PESCARA DEL COMUNE OMONIMO.

SANTA MARIA IMBARO

- 1) TERRITORIO IN CONTESTAZIONE CON IL COMUNE DI MOZZAGROGNA.
- 2) PARTE DI CENTRO CHE RICADE NEL TERRITORIO IN CONTESTAZIONE CON IL COMUNE DI MOZZAGROGNA, CONTIGUO AL CENTRO OMONIMO DEL COMUNE DI MOZZAGROGNA.
- 3) CENTRO CONTIGUO AL CENTRO MOZZAGROGNA DEL COMUNE OMONIMO.

SCHIAVI DI ABRUZZO

- 1) FRAZIONE SPECIALE: TERRITORIO IN CONTESTAZIONE CON IL COMUNE DI POGGIOSANNITA (IS).

TARANTA PELIGNA

- 1) FRAZIONE SPECIALE: MONTAGNA DISABITATA.

TORINO DI SANGRO

- 1) NUCLEO SPECIALE: INSEDIAMENTO RESIDENZIALE CON POPOLAZIONE NON STABILE.

NOTE PER SINGOLO COMUNE**TREGLIO**

(1) CENTRO CONTIGUO AL CENTRO LANCIANO DEL COMUNE OMONIMO.

VILLAMAGNA

(1) FRAZIONE SPECIALE: ISOLA AMMINISTRATIVA.


VILLA SANTA MARIA

(1) FRAZIONE SPECIALE: TERRITORIO IN CONTESTAZIONE CON IL COMUNE DI ROIO DEL SANGRO.

(2) TERRITORIO IN CONTESTAZIONE CON IL COMUNE DI ROIO DEL SANGRO.

(3) NUCLEO SPECIALE: CASA DI RIPOSO.

appendice



A — Variazioni territoriali e di nome nelle circoscrizioni amministrative

(periodo: 24 ottobre 1971 - 25 ottobre 1981)

| Comuni | Superficie e popolazione riferite al censimento del 24-10-1971 <i>(Situazione prima della variazione)</i> | | | V A R I A Z I O N I | | | | | Superficie e popolazione riferite al censimento del 24-10-1971 <i>(Situazione dopo la variazione)</i> | | |
|--------|--|----------------|---------------|---------------------------------|---|-------------|----------------|-------------------------|--|--|--|
| | Superficie <i>ha</i> | Popolazione | | Specie e relativo provvedimento | Superficie e popolazione oggetto della variazione | | | Superficie <i>ha</i> | Popolazione | | |
| | | resi- dente | pre- sente | | Superficie <i>ha</i> | Popolazione | resi- dente | | pre- sente | | |
| | | | | | | | | | | | |

N E G A T I V O

B — Zone di territorio in contestazione tra Comuni

| Zone di territorio in contestazione | | | Epoca della contestazione | Comuni interessati alla contestazione | Popolazione residente | | Superficie km ² | |
|-------------------------------------|-----------------------|----------------------------|---------------------------|---------------------------------------|-----------------------|---------------------------|----------------------------|-------------------------|
| Denominazione | Popolazione residente | Superficie km ² | | | Totale | di cui in zona contestata | Totale | di cui in contestazione |

Provincia di L'Aquila

| | | | | | | | | |
|---|-----|------|------|-------------------------------|--------|-----|--------|------|
| Sorgente Rufigno | — | 0,97 | 1971 | Anversa degli Abruzzi | 532 | — | 31,78 | 0,97 |
| Camarda | — | 0,19 | 1951 | Bugnara | 1.156 | — | 25,77 | — |
| San Giovanni - Le Bianche | — | 1,14 | 1981 | Barisciano | 1.685 | — | 78,56 | 0,19 |
| Macchia Lunga di Pruncolito | — | 1,01 | 1961 | Castelvecchio Calvisio | 360 | — | 15,09 | — |
| Anzuglietta | — | 1,82 | 1951 | Bisegna | 634 | — | 46,15 | 1,14 |
| Sterparo | — | 0,12 | 1951 | Gioia dei Marsi | 2.389 | — | 63,39 | — |
| Monna Rosa | — | 1,47 | 1951 | Cagnano Amiterno | 1.810 | — | 60,24 | — |
| Monte Camiciola | — | 2,25 | 1951 | L'Aquila | 63.678 | — | 466,96 | 1,01 |
| Monte Cesalarga | — | 1,87 | 1961 | Canistro | 1.075 | — | 15,78 | 1,82 |
| Monte La Difesa | 14 | 1,32 | 1961 | Civitella Roveto | 2.911 | — | 45,35 | — |
| Monte Forte | — | 1,56 | 1961 | Canistro | 1.075 | — | 15,78 | 0,12 |
| Pagliare di Fagnano | — | 0,51 | 1971 | Civitella Roveto | 2.911 | — | 45,35 | — |
| Piedi Canale | — | 2,44 | 1951 | Cappadocia | 816 | — | 67,42 | 0,72 |
| Puzzillo | — | 6,34 | 1971 | Castellafiume | 974 | — | 24,61 | 0,75 |
| Madonna del Pozzo - Monte Meria - Monte Pietrascritta | — | 4,25 | 1951 | Cappadocia | 816 | — | 67,42 | 2,16 |
| Monte Ginepro - Valle dell'Asina | — | 1,47 | 1951 | Castellafiume | 974 | — | 24,61 | 0,09 |
| Monte Cativiglia | — | 5,87 | 1951 | Cappadocia | 816 | — | 67,42 | — |
| Precolli | — | 2,39 | 1961 | Tagliacozzo | 6.430 | — | 89,40 | 1,87 |
| Falascito - Ardicara - Dragonara | — | 2,09 | 1981 | Tagliacozzo | 6.430 | 14 | 89,40 | 1,32 |
| Le Coste - Conabella Capannoni | — | 0,45 | 1951 | Cappadocia | 816 | — | 67,42 | — |
| Colle Alto - Colle Gigliastro | — | 3,86 | 1951 | Tagliacozzo | 6.430 | — | 89,40 | 1,48 |
| Fonte Marmorata | — | 2,12 | 1961 | Fontecchio | 438 | — | 16,89 | — |
| Coppo della Polinella - Capanna di Blasutti | — | 1,87 | 1961 | Gagliano Aterno | 478 | — | 33,36 | 1,19 |
| Grotta dei ladri | — | 0,79 | 1971 | Secinaro | 765 | — | 32,05 | 1,25 |
| Forchetta | — | 7,13 | 1961 | L'Aquila | 63.678 | — | 466,96 | — |
| Fucino | — | 2,44 | 1961 | Lucoli | 1.278 | — | 109,74 | 6,34 |
| Cardito | 5 | 0,40 | 1961 | Lecce nei Marsi | 1.739 | — | 65,98 | 4,25 |
| Colle San Mauro | 16 | 0,98 | 1951 | Ortucchio | 1.874 | — | 35,62 | — |
| La Forchetta | — | 1,66 | 1951 | Lucoli | 1.278 | — | 109,74 | 1,47 |
| Sterpi Rossi | — | 2,25 | 1951 | Borgorose (RI) | 4.799 | — | 148,93 | — |
| Tinte Rosse - Valle Volna | — | 7,82 | 1951 | Magliano de' Marsi | 3.188 | — | 67,96 | 2,96 |
| San Giovanni - Tremonti | 47 | 2,76 | 1961 | Borgorose (RI) | 4.799 | — | 148,93 | 2,91 |
| Laghetto - Colle Rocca l'Abate | — | 0,76 | 1951 | Molina Aterno | 653 | — | 11,84 | 2,39 |
| Coppo del Lepre | — | 5,58 | 1961 | Castelvecchio Subequo | 1.547 | — | 19,23 | — |
| Madonna della Strada | 184 | 0,28 | 1951 | Ortona dei Marsi | 1.290 | — | 52,66 | — |
| Serralunga - Il Pratillo | — | 6,72 | 1951 | Villalago | 803 | — | 35,29 | 2,09 |
| La Fossagliola | — | 1,05 | 1961 | Ortucchio | 1.874 | — | 35,62 | 0,45 |
| Colle Cenciarella | — | 0,64 | 1961 | Gioia dei Marsi | 2.389 | — | 63,39 | — |
| | | | | Pacentro | 1.598 | — | 71,99 | 3,86 |
| | | | | Campo di Giove | 935 | — | 30,45 | — |
| | | | | Pereto | 584 | — | 41,11 | 2,12 |
| | | | | Cappadocia | 816 | — | 67,42 | — |
| | | | | Pescasseroli | 2.208 | — | 92,54 | 1,75 |
| | | | | Gioia dei Marsi | 2.389 | — | 63,39 | 0,12 |
| | | | | Pescasseroli | 2.208 | — | 92,54 | 0,79 |
| | | | | San Donato Val di Comino (FR) | 2.408 | — | 35,77 | — |
| | | | | Pescina | 4.460 | — | 37,51 | — |
| | | | | San Benedetto dei Marsi | 3.879 | — | 25,25 | — |
| | | | | Pescina | 4.460 | — | 37,51 | 0,89 |
| | | | | San Benedetto dei Marsi | 3.879 | — | 25,25 | 1,55 |
| | | | | Pescina | 4.460 | 5 | 37,51 | — |
| | | | | San Benedetto dei Marsi | 3.879 | — | 25,25 | — |
| | | | | Pizzoli | 2.542 | 16 | 56,11 | 0,98 |
| | | | | L'Aquila | 63.678 | — | 466,96 | — |
| | | | | Prezza | 1.249 | — | 19,71 | — |
| | | | | Goriano Sicoli | 751 | — | 21,77 | 1,66 |
| | | | | Raiano | 2.565 | — | 29,10 | 2,25 |
| | | | | Castelvecchio Subequo | 1.547 | — | 19,23 | — |
| | | | | Rocca di Botte | 429 | — | 29,77 | 7,82 |
| | | | | Cappadocia | 816 | — | 67,42 | — |
| | | | | Sante Marie | 1.780 | 47 | 40,06 | — |
| | | | | Tagliacozzo | 6.430 | — | 89,40 | 2,76 |
| | | | | San Vincenzo Valle Roveto | 3.044 | — | 43,37 | — |
| | | | | Civita d'Antino | 1.031 | — | 29,11 | 0,76 |
| | | | | Scanno | 2.642 | — | 134,04 | 5,58 |
| | | | | Pescasseroli | 2.208 | — | 92,54 | — |
| | | | | Scoppito | 1.994 | 184 | 53,04 | 0,19 |
| | | | | Tornimparte | 2.944 | — | 65,87 | 0,09 |
| | | | | Villavallelonga | 1.095 | — | 73,44 | 6,72 |
| | | | | Balsorano | 3.752 | — | 58,01 | — |
| | | | | Vallepietra (RM) | 488 | — | 51,73 | 1,05 |
| | | | | Cappadocia | 816 | — | 67,42 | — |
| | | | | Vallepietra (RM) | 488 | — | 51,73 | 0,64 |

B — Zone di territorio in contestazione tra Comuni

| Zone di territorio in contestazione | | | Epoca della contestazione | Comuni interessati alla contestazione | Popolazione residente | | Superficie km ² | |
|-------------------------------------|-----------------------|----------------------------|---------------------------|---------------------------------------|-----------------------|---------------------------|----------------------------|-------------------------|
| Denominazione | Popolazione residente | Superficie km ² | | | Totale | di cui in zona contestata | Totale | di cui in contestazione |

Provincia di Teramo

| | | | | | | | | |
|-------------------------|-----|------|------|---|----------------|----------|-----------------|-----------|
| San Rustico | 7 | 0,14 | 1951 | Basciano Colledara | 2.227 2.085 | 7 — | 18,69 19,98 | 0,14 — |
| Senarica S.S. 80 | — | 0,04 | 1961 | Crognaleto Fano Adriano | 1.977 553 | — — | 124,54 35,46 | — 0,04 |
| Fontenovello - Frascari | — | 1,52 | 1951 | Fano Adriano Pietracamela | 553 402 | — — | 35,46 44,65 | 1,52 — |
| Monte Corno | — | 4,47 | 1951 | Isola del Gran Sasso d'Italia Pietracamela | 5.089 402 | — — | 83,69 44,65 | 4,47 — |
| Bivio Val Vomano | 183 | 0,08 | 1971 | Penna Sant'Andrea Basciano | 1.790 2.227 | 183 — | 11,05 18,69 | 0,08 — |
| Colle Scarpone | — | 1,82 | 1951 | Tossicia Colledara | 1.519 2.085 | — — | 25,29 19,98 | — 1,82 |

Provincia di Pescara

| | | | | | | | | |
|-------------------------------|----|------|------|--|-----------------|---------|----------------|--------------|
| Vallocchione | — | 0,58 | 1951 | Caramanico Terme Abbateggio | 2.256 449 | — — | 84,55 15,71 | 0,24 0,34 |
| Piano Vicenne | 27 | 0,54 | 1951 | Chieti (CH) Manoppello | 54.927 5.494 | 27 — | 58,63 39,48 | — 0,54 |
| Greto Fiume Pescara | — | 0,06 | 1981 | Popoli Bussi sul Tirino | 5.790 3.388 | — — | 34,34 26,29 | 0,06 — |
| Catastano - Mazzamore - Corte | — | 0,47 | 1951 | Sant'Eufemia a Maiella Caramanico Terme | 474 2.256 | — — | 40,05 84,55 | 0,26 0,21 |

Provincia di Chieti

| | | | | | | | | |
|-----------------------------------|----|------|------|---|-----------------|---------|----------------|--------------|
| Piano Vicenne | 27 | 0,54 | 1951 | Chieti Manoppello (PE) | 54.927 5.494 | 27 — | 58,63 39,48 | — 0,54 |
| Fonte Carlese | — | 0,05 | 1971 | Guardiagrele Pennapiedimonte | 10.227 755 | — — | 56,35 47,16 | 0,05 — |
| Pineta - Villa Romagnoli | 6 | 0,11 | 1971 | Mozzagrogn Santa Maria Imbaro | 1.883 1.118 | 2 4 | 13,81 6,01 | 0,02 0,09 |
| La Presina - Torretta | — | 0,11 | 1971 | Mozzagrogn Santa Maria Imbaro | 1.883 1.118 | — — | 13,81 6,01 | — 0,11 |
| Coccia | — | 1,38 | 1971 | Palena Campo di Giove (AQ) | 1.742 935 | — — | 91,74 30,45 | 1,38 — |
| Maielletta | — | 0,06 | 1971 | Pretoro Pennapiedimonte | 1.161 755 | — — | 26,07 47,16 | 0,06 — |
| Rifugio Bruno Pomilio | — | 0,04 | 1971 | Rapino Pennapiedimonte | 1.672 755 | — — | 20,22 47,16 | 0,04 — |
| Roitello | — | 1,69 | 1981 | Roio del Sangro Villa Santa Maria | 321 1.658 | — — | 11,73 16,18 | 1,69 — |
| Bosco Monte La Rocca | — | 0,03 | 1961 | Rosello Roio del Sangro | 474 321 | — — | 19,29 11,73 | 0,03 — |
| Carapellese | — | 4,22 | 1981 | Schiavi di Abruzzo Poggio Sannita (IS) | 2.689 1.605 | — — | 45,28 20,61 | 4,22 — |
| Orti | 11 | 0,03 | 1961 | Villa Santa Maria Roio del Sangro | 1.658 321 | 11 — | 16,18 11,73 | 0,03 — |
| Monte del Cerro | — | 0,54 | 1951 | Agnone (IS) Rosello | 6.324 474 | — — | 96,30 19,29 | 0,54 — |
| Quarto di San Giovanni-Vallazzuna | 5 | 7,41 | 1951 | Pescopennataro (IS) Rosello | 608 474 | 5 — | 18,80 19,29 | 7,41 — |

