

12°

censimento generale
della popolazione

25 ottobre 1981

Volume III

**popolazione delle frazioni geografiche
e delle località abitate dei comuni**

Fascicoli regionali

15 - CAMPANIA

ISTITUTO CENTRALE DI STATISTICA	
UFF. REGIONALE per la CAMPANIA	
BIBLIOTECA	
Prot. 253	Fos.
Napoli 29.11.1986	86



istat

Istituto Centrale di Statistica

roma 1986

Al fine di favorire la diffusione e l'utilizzazione dei dati e delle informazioni, l'ISTAT autorizza la riproduzione parziale o totale del contenuto del presente volume con la citazione della fonte.

Introduzione

1. Premessa	pag.	VII
2. Definizioni	»	VIII
3. Diffusione dei dati	»	X
4. Qualità dei dati	»	X
5. Avvertenze particolari	»	XII

Provincia di CASERTA

Tavola 1 — Superficie territoriale e densità. Numero delle frazioni geografiche, dei centri e dei nuclei. Popolazione residente per tipo di località abitata	»	3
Tavola 2 — Altitudine e popolazione residente dei Comuni, delle frazioni geografiche e delle località abitate	»	5
Tavola 3 — Località abitate e relativa ampiezza demografica	»	12
Note alle Tavole 2 e 3	»	19

Provincia di BENEVENTO

Tavola 1 — Superficie territoriale e densità. Numero delle frazioni geografiche, dei centri e dei nuclei. Popolazione residente per tipo di località abitata	»	25
Tavola 2 — Altitudine e popolazione residente dei Comuni, delle frazioni geografiche e delle località abitate	»	27
Tavola 3 — Località abitate e relativa ampiezza demografica	»	33
Note alle Tavole 2 e 3	»	41

Provincia di NAPOLI

Tavola 1 — Superficie territoriale e densità. Numero delle frazioni geografiche, dei centri e dei nuclei. Popolazione residente per tipo di località abitata	»	47
Tavola 2 — Altitudine e popolazione residente dei Comuni, delle frazioni geografiche e delle località abitate	»	49
Tavola 3 — Località abitate e relativa ampiezza demografica	»	54
Note alle Tavole 2 e 3	»	59

Provincia di AVELLINO

Tavola 1 — Superficie territoriale e densità. Numero delle frazioni geografiche, dei centri e dei nuclei. Popolazione residente per tipo di località abitata	pag.	65
Tavola 2 — Altitudine e popolazione residente dei Comuni, delle frazioni geografiche e delle località abitate	»	67
Tavola 3 — Località abitate e relativa ampiezza demografica	»	74
Note alle Tavole 2 e 3	»	81

Provincia di SALERNO

Tavola 1 — Superficie territoriale e densità. Numero delle frazioni geografiche, dei centri e dei nuclei. Popolazione residente per tipo di località abitata	»	89
Tavola 2 — Altitudine e popolazione residente dei Comuni, delle frazioni geografiche e delle località abitate	»	92
Tavola 3 — Località abitate e relativa ampiezza demografica	»	103
Note alle Tavole 2 e 3	»	111

Appendice

A — Variazioni territoriali e di nome nelle circoscrizioni amministrative (periodo: 24 ottobre 1971 - 25 ottobre 1981)	»	119
B — Zone di territorio in contestazione tra i Comuni	»	120

introduzione

1. — PREMESSA

Il 12° Censimento generale della popolazione e il Censimento generale delle abitazioni sono stati effettuati con riferimento alla data del 25 ottobre 1981, in attuazione della legge 18 dicembre 1980, n. 864 e del relativo regolamento di esecuzione (D.P.R. 28 settembre 1981, n. 542).

Il piano della rilevazione è stato predisposto sulla base delle proposte formulate da un'apposita Commissione di studio istituita presso l'Istituto Centrale di Statistica della quale hanno fatto parte docenti universitari e rappresentanti di Amministrazioni Pubbliche, nonché di vari Enti interessati all'utilizzazione dei dati censuari.

Il piano di pubblicazione, modificato rispetto al 1971, in particolare per quanto riguarda la disponibilità dei risultati in funzione delle diverse aggregazioni territoriali, si articola nel modo seguente:

Volume I — **Primi risultati provinciali e comunali sulla popolazione e sulle abitazioni (Dati provvisori)** (Maggio 1982)

Volume II — **Dati sulle caratteristiche strutturali della popolazione e delle abitazioni**

Tomo 1 — Fascicoli provinciali (95 fascicoli)

Tomo 2 — Fascicoli regionali (20 fascicoli)

Tomo 3 — Fascicolo nazionale

Volume III — **Popolazione delle frazioni geografiche e delle località abitate dei Comuni** (20 fascicoli regionali e 1 fascicolo nazionale).

Volume IV — **Atti del censimento.**

Un apposito volume riporta i dati sulla popolazione residente legale dei singoli Comuni, un altro, infine, sarà dedicato ad una relazione illustrativa ed interpretativa dei risultati censuari.

Il presente fascicolo consta di tre tavole:

Tavola 1 — **Superficie territoriale e densità - Numero delle frazioni geografiche, dei centri e dei nuclei. Popolazione residente per tipo di località abitata.**

Tavola 2 — **Altitudine e popolazione residente dei Comuni, delle frazioni geografiche e delle località abitate.**

Tavola 3 — **Località abitate e relativa ampiezza demografica.**

Qui di seguito vengono riportate ed illustrate le definizioni dei caratteri ai quali si riferiscono i dati contenuti nel fascicolo; allo scopo di assicurare una esatta interpretazione dei dati stessi, vengono, inoltre, fornite avvertenze per alcuni aspetti particolari, nonché talune indicazioni sugli ulteriori canali di accesso all'informazione censuaria e sulla qualità dei risultati.

Per una più completa conoscenza delle modalità tecniche seguite per l'esecuzione del censimento, vedasi il fascicolo dell'Istituto Centrale di Statistica - 12° Censimento della popolazione e 6° Censimento dell'industria, del commercio, dei servizi e dell'artigianato, 25-26 ottobre 1981, *Disposizioni e istruzioni per gli Organi periferici*, Roma 1981.

Le denominazioni e le circoscrizioni territoriali dei Comuni, delle Province e delle Regioni fanno riferimento alla situazione esistente alla data del 25 ottobre 1981 (Cfr. Istituto Centrale di Statistica - *Elenco dei Comuni al 25 ottobre 1981*, Roma 1982).

2. — DEFINIZIONI

2.1 — **Frazioni geografiche e località abitate** - Le frazioni geografiche e le località abitate di ciascun Comune sono quelle individuate e delimitate sul piano topografico formato dai Comuni stessi con le tavolette al 25.000 dell'Istituto Geografico Militare e approvato dall'Istituto Centrale di Statistica (*).

Gli aspetti particolari appresso indicati delle frazioni geografiche e delle località abitate sono posti in evidenza con apposite note alle tavole 2 e 3 di ciascuna Provincia.

2.2 — **Frazione geografica** - Area del territorio comunale comprendente almeno un centro abitato, nonché nuclei abitati e case sparse gravitanti sul centro o sui centri abitati. Sono considerate, inoltre, frazioni geografiche a se stanti, anche se disabitate:

a) le isole amministrative, cioè le parti di territorio comunale circondate interamente dal territorio di altro o altri Comuni, e le isole marittime o lacuali;

b) le zone di territorio che hanno il proprio luogo di raccolta nel territorio di altro Comune, anche se comprendono centri temporanei;

c) le zone di territorio di alta montagna completamente disabitate, le paludi, gli acquitrini e i laghi appartenenti ad un solo Comune, purché di una certa ampiezza;

d) la parte di lago spettante a ciascun Comune, qualora il lago risulti diviso tra più Comuni;

e) le zone di territorio in contestazione tra due o più Comuni.

2.3 — **Località abitata** - Area più o meno vasta di territorio, conosciuta di norma con un nome proprio, sulla quale sono situate una o più case raggruppate o sparse.

I tipi di località considerati sono: il centro abitato, il nucleo abitato, le case sparse.

(*) Le istruzioni per la formazione del piano topografico sono riportate in allegato al fascicolo dell'Istituto Centrale di Statistica « Anagrafe della popolazione » - Metodi e Norme - Serie B, n. 18 - giugno 1979.

— *Centro abitato*: aggregato di case contigue o vicine con interposte strade, piazze e simili, o comunque brevi soluzioni di continuità, caratterizzato dall'esistenza di servizi od esercizi pubblici determinanti un luogo di raccolta ove sogliono concorrere anche gli abitanti dei luoghi vicini per ragioni di culto, istruzione, affari, approvvigionamenti e simili.

Sono considerate «centri abitati temporanei» le località turistiche, di cura e villeggiatura non abitate continuativamente aventi, però, nel periodo di attività stagionale, i requisiti del centro abitato.

— *Nucleo abitato*: aggregato di case contigue o vicine, con almeno cinque famiglie residenti, privo del luogo di raccolta che caratterizza il centro abitato. Il carattere di nucleo abitato è, inoltre, riconosciuto:

a) al gruppo, anche minimo, di case situate in zona montana, quando vi abitino almeno due famiglie e le condizioni della viabilità siano tali da rendere difficili e comunque non frequenti i rapporti con le altre località abitate;

b) all'aggregato di case (dirute e non dirute) in zona montana, già sede di popolazione e, alla data del censimento, completamente o parzialmente disabitato per il noto fenomeno dello spopolamento montano;

c) ai fabbricati di aziende agricole e zootecniche (cascine, fattorie, masserie, ecc), anche se costituiti da una sola unità, purché il numero delle famiglie ivi abitanti non sia inferiore a cinque;

d) ai conventi, alle case di cura, alle colonie climatiche e sanatoriali, agli orfanotrofi, alle case di correzione, alle scuole-convitto situati in aperta campagna;

e) agli edifici distanti da centri e nuclei abitati, con servizi od esercizi pubblici (stazione ferroviaria, centrale idroelettrica, spaccio, chiesa, ecc.), purché negli stessi o nelle eventuali case prossime, da comprendere nel nucleo, abitino almeno due famiglie;

f) agli aggregati di case con popolazione non stabile, di case, cioè, adibite quasi esclusivamente a residenza secondaria, anche se, alla data del censimento, completamente o parzialmente disabitate.

— *Case sparse*: case disseminate per la campagna o situate lungo strade e tali da non poter costituire nemmeno un nucleo abitato.

I centri e i nuclei abitati possono risultare costituiti da case situate nel territorio di due o più Comuni confinanti; in tal caso, ferma restando la competenza territoriale dei Comuni, gli agglomerati di case al di qua e al di là della linea di confine sono considerati centri abitati o nuclei abitati tra loro contigui.

2.4 — Popolazione residente - La popolazione residente di ciascun Comune è costituita dalle persone aventi dimora abituale nel Comune ed ivi presenti alla data del censimento e dalle persone aventi anch'esse dimora abituale nel Comune, ma che alla data del censimento risultavano assenti per uno dei seguenti motivi:

— emigrazione in altro Comune o all'estero, nel caso si tratti di emigrazione per l'esercizio di occupazioni stagionali o temporanee;

— servizio di leva, di richiamo alle armi, di volontariato;

— istruzione, noviziato religioso;

— ricovero in istituti di cura, di qualsiasi natura, purché la permanenza nel Comune di temporanea presenza non superi i due anni;

— detenzione in attesa di giudizio, condanna inferiore a cinque anni, obbligo di soggiorno per misura di prevenzione, rieducazione, purché la permanenza nel Comune di temporanea presenza non superi i cinque anni;

- affari , turismo, breve cura e simili;
- servizio statale all'estero;
- missione fuori sede, compresa la frequenza di corsi di qualificazione o aggiornamento professionali, nonché di avanzamento;
- imbarco su navi della marina militare e mercantile.

La popolazione residente, a norma dell'art. 2 del D.P.R. 542 del 28 settembre 1981, è considerata popolazione legale. Il relativo ammontare per Comuni, Province e Stato è pubblicato sulla G.U. n. 95 del 7 aprile 1983, Supplemento ordinario n. 17.

3. — DIFFUSIONE DEI DATI

Allo scopo di favorire un'ampia utilizzazione dei dati raccolti con il censimento si precisa quanto segue:

- le tavole pubblicate nel presente fascicolo possono essere fornite su nastro magnetico;
- le richieste comportano il rimborso delle spese vive sostenute per l'approntamento del supporto e devono essere inoltrate a: Istituto Centrale di Statistica, Servizio Censimenti, Reparto Cens/D, via Cesare Balbo n. 16 - 00100 Roma.

4. — QUALITÀ DEI DATI

4.1 — **Generalità** - Il problema del controllo della qualità dei dati, che costituisce una delle fasi più delicate di ogni indagine statistica, si presenta ancor più accentuato in occasione delle operazioni censuarie, dalla raccolta dei dati alla pubblicazione dei risultati.

Circa la procedura di controllo che l'Istituto ha adottato nelle varie fasi delle operazioni censuarie per assicurare in generale il più alto livello di attendibilità e coerenza dei risultati, si rimanda all'introduzione al Volume II (paragrafo 5), *Dati sulle caratteristiche strutturali della popolazione e delle abitazioni*.

Qui di seguito si accenna brevemente alle operazioni di verifica effettuate per assicurare, nei limiti del possibile, la necessaria accuratezza nella delimitazione delle frazioni geografiche e delle località abitate e il più alto grado di esattezza dei dati sulla relativa popolazione residente.

4.2 — **Frazioni geografiche** - Occorre precisare che le frazioni geografiche sono entità statistiche di studio dell'assetto della popolazione sul territorio. Esse non interferiscono con altre ripartizioni d'ordine politico-amministrativo del territorio comunale.

Poiché le frazioni geografiche sono determinate dall'attrazione che i centri abitati — in quanto dotati di servizi ed esercizi pubblici — esplicano nei confronti della popolazione delle località vicine di grado inferiore (nuclei abitati e case sparse), ne consegue che la loro individuazione dipende, oltre che dalla configurazione fisica dei luoghi, anche dalle strutture urbanistiche che variano più o meno intensamente nel corso del tempo.

Al riguardo deve rilevarsi che le trasformazioni intervenute nella realtà urbanistica, rispetto al passato censimento, hanno comportato l'eliminazione di un certo numero di frazioni geografiche.

In genere si è trattato di frazioni geografiche che avevano perduto l'individualità propria della frazione geografica. Ciò è avvenuto di norma a causa dello sviluppo dell'attività edilizia, che ha determinato il congiungimento di centri abitati prima a se stanti o che, comunque, ha modificato l'assetto della popolazione sul territorio.

Talora, pur essendo la situazione urbanistica rimasta immutata, si è reso necessario eliminare alcune frazioni geografiche in quanto esse sono risultate prive dei requisiti richiesti.

4.3 — Località abitate - Particolare cura è stata posta nel verificare che la rappresentazione cartografica dei centri e dei nuclei abitati corrispondesse al loro effettivo sviluppo edilizio. Nei casi di mancato aggiornamento delle tavolette al 25.000 si è provveduto a richiedere ai Comuni planimetrie e rilievi recenti del territorio comunale, al fine di perfezionare le delimitazioni delle località abitate con riferimento alla continuità fisica dei rispettivi aggregati abitativi.

4.4 — Determinazione della popolazione per frazioni geografiche e località abitate - La determinazione dei dati sulla popolazione per frazioni geografiche e località abitate ha richiesto un complesso lavoro di revisione delle risultanze censuarie. Hanno formato oggetto di approfondito esame comparativo i seguenti elaborati censuari:

a) cartografia (tavolette I.G.M. al 25.000) contenente le delimitazioni delle circoscrizioni territoriali dei Comuni, nonché le delimitazioni delle frazioni geografiche e delle località abitate: trattasi dei piani topografici del censimento redatti dai Comuni ed approvati dall'Istituto Centrale di Statistica;

b) cartografia contenente le delimitazioni delle sezioni di censimento (terzo esemplare dei piani topografici e/o altra cartografia a scala maggiore);

c) tabulati contenenti i toponimi delle frazioni geografiche e delle località abitate con i relativi dati di altitudine;

d) stati di sezione definitivi: trattasi dei modelli ISTAT/CP/9 contenenti l'elenco dei fogli di famiglia e di convivenza secondo la frazione geografica e la singola località di appartenenza e con l'indicazione delle principali notizie sulla popolazione e sulle abitazioni;

e) tabulati contenenti la popolazione di ciascuna sezione di censimento per tipo di località abitata: trattasi di tabulati ottenuti dallo spoglio meccanografico dei fogli di famiglia e di convivenza in funzione del quesito sul tipo di località abitata (centro abitato, nucleo abitato, case sparse).

L'esame comparativo delle due serie di cartografia ha avuto lo scopo di verificare la regolarità delle delimitazioni delle sezioni di censimento rispetto alle delimitazioni delle frazioni geografiche e delle località abitate. Al riguardo occorre ricordare che la suddivisione del territorio comunale in sezioni di censimento doveva rispondere ai seguenti criteri:

— le sezioni di censimento dovevano essere costituite nell'ambito di ciascuna frazione geografica e/o circoscrizione amministrativa;

— una sezione di censimento non doveva comprendere più centri abitati o più nuclei abitati, ma un solo centro abitato o un solo nucleo abitato;

— mentre un centro abitato poteva essere scomposto in più sezioni di censimento in considerazione della sua dimensione, un nucleo abitato non doveva mai essere scisso in più sezioni di censimento;

— per le case sparse dovevano essere costituite preferibilmente sezioni di censimento a sé stanti, a meno che non si fosse trattato di: 1) case sparse che, tenuto conto del carattere urbanizzato del territorio in cui insistevano, potevano essere considerate come una appendice dei centri abitati vicini; in tal caso era opportuno che le case sparse fossero comprese nella stessa sezione di censimento relativa al centro abitato su cui gravitavano, pur conservando la qualificazione di case sparse che loro compete in conseguenza della dislocazione abbastanza distanziata l'una dall'altra; 2) case sparse situate in una contrada di cui faceva parte anche un centro o un nucleo abitato; in tal caso, al fine di conservare l'unitarietà della contrada, poteva essere utile comprendere nella stessa sezione di censimento relativa al centro o al nucleo abitato anche le case sparse circosvicine.

Una volta verificata la configurazione delle sezioni di censimento rispetto alle frazioni geografiche e alle località abitate, è stato effettuato un ulteriore controllo per accertare che tutte le frazioni geografiche e località abitate rappresentate sulla cartografia e già registrate su nastro magnetico trovassero esatta corrispondenza con quelle elencate sugli stati di sezione definitivi di cui al punto *d*). In tutti i casi di mancata corrispondenza si è provveduto a sviluppare una serie di contatti con i Comuni interessati, prevalentemente tramite telefono, invio di lettere e visite in loco, per concordare le rettifiche da apportare ai piani topografici e/o ai modelli ISTAT/CP/9 in ordine alla distribuzione dei fogli di famiglia e di convivenza per frazioni geografiche e località abitate.

Le risultanze dei modelli ISTAT/CP/9 come sopra corretti sono state messe a confronto con i dati sulla popolazione residente per sezione di censimento e per tipo di località abitata contenuti nel tabulato di cui al punto *e*).

L'anzidetto confronto ha consentito di individuare sul tabulato stesso:

f) le sezioni del censimento che discordavano dai modelli ISTAT/CP/9 quanto alla distribuzione della popolazione per tipo di località abitata;

g) le sezioni di censimento in ciascuna delle quali erano state comprese, in contrasto con le disposizioni impartite dall'Istituto Centrale di Statistica, più località abitate dello stesso tipo (più centri abitati o più nuclei abitati).

Nelle sezioni di censimento di cui al punto *f*) sono stati rettificati i dati di popolazione per tipo di località abitata in base alle risultanze dei modelli ISTAT/CP/9.

Le sezioni di censimento di cui al punto *g*) sono state scisse in tante sezioni quante erano le località abitate dello stesso tipo in esse comprese, allo scopo di poter stabilire una correlazione biunivoca tra sezioni di censimento e località abitate.

Si è, quindi, proceduto alla codificazione e registrazione delle sezioni di censimento con i dati del tabulato di cui al punto *e*), in modo che ad ogni sezione di censimento fossero abbinati i codici della frazione geografica e della località abitata corrispondenti.

Dall'abbinamento del *file* delle frazioni geografiche e delle località abitate con il *file* delle sezioni di censimento come sopra codificate e registrate è stato ottenuto il nastro contenente i dati di popolazione residente e di altitudine delle frazioni geografiche e delle località abitate dei Comuni contenuti nella presente pubblicazione.

È appena il caso di avvertire che lo stabilito collegamento delle sezioni di censimento con le corrispondenti frazioni geografiche e località abitate potrà essere utilizzato per disaggregare meccanicamente i dati censuari secondo le anzidette entità territoriali sub-comunali.

5. — AVVERTENZE PARTICOLARI

5.1 — **Caratteri tipografici:** per facilitare la lettura, le denominazioni delle entità territoriali considerate nelle tavole 2 e 3, sono state evidenziate con caratteri tipografici differenti e precisamente: COMUNI in maiuscolo nero, FRAZIONI GEOGRAFICHE in maiuscolo chiaro, CENTRI ABITATI in maiuscolo chiaro di corpo più piccolo, NUCLEI ABITATI in minuscolo chiaro, CASE SPARSE in minuscolo inclinato chiaro.

5.2 — **Altitudine:** per i Comuni e le frazioni geografiche è stata indicata l'altitudine massima e minima del rispettivo territorio; tali valori sono stati determinati prescindendo dalle altitudini concernenti le zone di territorio in contestazione fra Comuni.

L'altitudine dei centri abitati si riferisce al principale luogo di raccolta (di norma la piazza del municipio o della chiesa parrocchiale o del mercato); l'altitudine dei nuclei abitati fa riferimento ad un punto intermedio del terreno su cui sorgono le case dei nuclei stessi.

5.3 — **Casa comunale:** la località abitata (generalmente il centro capoluogo) ove è situata la casa comunale, è contrassegnata con asterisco.

5.4 — **Elenco in ordine alfabetico delle località abitate** - In considerazione della rilevanza giuridica che varie disposizioni di legge o regolamentari attribuiscono all'entità della popolazione delle località abitate (cfr., ad esempio, Provvedimento C.I.P. n. 949 dell'11/11/1961 - Contributi di allacciamento per l'energia elettrica; legge 8/3/1968 n. 221 - Provvedimenti a favore dei farmacisti rurali; D.P.R. 27/10/1976 n. 800 - Norme in materia di tariffe telefoniche), si è ritenuto opportuno fornire, con la tavola 3, l'elenco completo in ordine alfabetico delle località abitate di ciascuna Provincia con l'indicazione sia delle classi di ampiezza demografica, sia dei Comuni di appartenenza mediante i codici meccanografici dei Comuni stessi (cfr. tavola 1). Le classi di ampiezza demografica considerate sono state indicate come segue:

* fino a 199 abitanti

** da 200 a 1999 abitanti

*** 2000 abitanti ed oltre.

5.5 — **Variazioni territoriali:** l'elenco dei Comuni che hanno subito variazioni territoriali e di nome tra il 1971 e il 1981 è riportato in Appendice (parte A).

5.6 — **Superficie territoriale:** i dati della superficie territoriale dei Comuni sono stati forniti dagli Uffici Tecnici Erariali; si fa presente che eventuali variazioni di superficie di minima entità non segnalate in Appendice sono conseguenti a verifiche periodiche effettuate dagli stessi Uffici Tecnici Erariali.

5.7 — **Territori in contestazione** - Premesso che, allo scopo di evitare omissioni o duplicazioni, la rilevazione censuaria nei territori in contestazione tra due o più Comuni è stata affidata ad uno solo dei Comuni interessati, occorre precisare quanto segue:


a) permanendo irrisolta la controversia territoriale, i territori in contestazione sono stati riportati sulla Tav. 2 in corrispondenza di ciascuno dei Comuni interessati; ovviamente, ai fini del calcolo del numero delle frazioni geografiche, dei centri abitati e dei nuclei abitati, riportato nella Tav. 1, essi sono stati considerati una sola volta e, precisamente, nell'ambito del Comune incaricato della rilevazione censuaria;

b) le controversie insorte in ordine all'appartenenza all'uno o all'altro Comune della popolazione residente nei territori oggetto di contestazione sono state risolte in base alle risultanze anagrafiche, nel senso che sono state computate nella popolazione di ciascun Comune le famiglie che risultavano di fatto iscritte nella rispettiva anagrafe della popolazione residente;

c) le superfici delle zone di territorio in contestazione, riportate in Appendice (parte B), costituiscono un « di cui » delle superfici totali dei Comuni.


Ai fini dell'imputazione delle superfici contestate alla superficie totale dell'uno o dell'altro Comune interessato, si è avuto riguardo alle circoscrizioni comunali quali risultano delimitate sulle carte topografiche al 25.000 edite dall'Istituto Geografico Militare, nel presupposto che tali circoscrizioni facciano riferimento alle medesime risultanze catastali da cui sono desunte le superfici dei Comuni.

In mancanza di altro valido criterio, l'attribuzione delle superfici contestate è stata necessariamente omessa nei pochi casi in cui i confini comunali sono rimasti indefiniti anche sulla cartografia I.G.M.



tavole

PROVINCIA DI CASERTA



TAV. 1 - Superficie territoriale e densità - Numero delle frazioni geografiche, dei centri e dei nuclei
Popolazione residente per tipo di località abitata

Codice dei Comuni	C O M U N I	Superficie territoriale km ²	Popolazione residente	Densità ab/km ²	FRAZIONI GEOGRAFICHE numero	LOCALITÀ ABITATE					
						Centri			Nuclei		Case sparse
						Numero	Popolazione	% su popolazione residente	Numero	Popolazione	Popolazione
001	AILANO	15,49	1.788	115	1	2	1.362	76	—	—	426
002	ALIFE	63,87	6.379	100	1	2	3.454	54	5	415	2.510
003	ALVIGNANO	37,65	5.038	134	1	2	3.125	62	—	—	1.913
004	ARIENZO	14,16	4.170	294	1	3	3.592	86	3	385	193
005	AVERSA	8,73	56.425	6.463	1	2	56.425	100	—	—	—
006	BAIA E LATINA	24,50	2.097	86	1	2	1.808	86	3	174	115
007	BELLONA	11,68	4.593	393	1	1	3.945	86	7	314	334
008	CAIANELLO	15,63	1.559	100	1	6	1.240	80	2	66	253
009	CAIAZZO	36,92	5.411	147	1	2	2.417	45	3	216	2.778
010	CALVI RISORTA	15,88	5.476	345	1	1	5.268	96	1	48	160
011	CAMIGLIANO	6,09	1.626	267	1	1	1.532	94	1	76	18
012	CANCELLO ED ARNONE	49,22	4.531	92	1	1	3.743	83	—	—	788
013	CAPODRISE	3,49	5.620	1.610	1	1	5.620	100	—	—	—
014	CAPRIATI A VOLTURNO	18,45	1.791	97	2	1	1.477	82	1	16	298
015	CAPUA	48,63	17.977	370	1	2	17.086	95	—	—	891
016	CARINARO	6,29	4.331	689	1	1	4.244	98	1	27	60
017	CARINOLA	63,71	8.786	138	1	7	7.872	90	4	418	496
018	CASAGIOVE	6,31	14.605	2.315	1	1	14.440	99	—	—	165
019	CASAL DI PRINCIPE	23,36	16.706	715	2	1	16.703	100	—	—	3
020	CASALUCE	9,36	6.902	737	1	2	6.837	99	—	—	65
103	CASAPESENNA	3,00	5.954	1.985	1	1	5.954	100	—	—	—
021	CASAPULLA	2,88	5.806	2.016	1	1	5.756	99	1	47	3
022	CASERTA	53,91	66.318	1.230	2	6	65.916	99	—	—	402
023	CASTEL CAMPAGNANO	17,53	1.636	93	2	2	939	57	1	47	650
024	CASTEL DI SASSO	20,32	1.173	58	2	4	491	42	7	243	439
025	CASTELLO DEL MATESE	21,48	1.286	60	2	1	1.261	98	—	—	25
026	CASTEL MORRONE	25,35	3.631	143	1	1	3.328	92	2	208	95
027	CASTEL VOLTURNO	72,23	7.311	101	1	2	6.850	94	—	—	461
102	CELLOLE	35,00	5.696	163	1	5	4.757	84	1	39	900
028	CERVINO	7,96	4.382	551	1	4	3.818	87	8	553	11
029	CESA	2,79	5.678	2.035	1	1	5.668	100	—	—	10
030	CIORLANO	27,86	676	24	1	1	300	44	3	233	143
031	CONCA DELLA CAMPANIA	26,60	1.775	67	1	7	1.526	86	3	98	151
032	CURTI	1,73	6.099	3.525	1	1	6.099	100	—	—	—
033	DRAGÒNI	25,94	2.213	85	2	2	2.103	95	—	—	110
101	FALCIANO DEL MASSICO	42,00	3.701	88	4	1	3.587	97	—	—	114
034	FONTEGRECA	9,56	977	102	1	1	860	88	—	—	117
035	FORMICOLA	17,39	2.015	116	1	4	1.737	86	1	51	227
036	FRANCOLISE	40,75	4.633	114	1	3	4.100	88	—	—	533
037	FRIGNANO	9,92	8.097	816	1	1	8.097	100	—	—	—
038	GALLO	30,95	1.029	33	3	2	910	88	—	—	119
039	GALLUCCIO	31,95	2.555	80	6	6	1.644	64	15	553	358
040	GIANO VETUSTO	11,52	743	64	1	1	699	94	1	44	—
041	GIOIA SANNITICA	54,05	3.773	70	2	6	1.860	49	8	460	1.453
042	GRAZZANISE	46,99	6.248	133	2	2	5.476	88	1	52	720
043	GRICIGNANO DI AVERSA	9,84	6.144	624	1	2	6.124	100	1	20	—
044	LETINO	31,67	902	28	2	1	902	100	—	—	—
045	LIBERI	17,41	1.462	84	1	5	1.207	83	1	25	230
046	LUSCIANO	4,52	10.771	2.383	1	1	10.771	100	—	—	—
047	MACERATA CAMPANIA	7,63	8.300	1.088	1	1	8.300	100	—	—	—
048	MADDALONI	36,53	33.721	923	1	5	33.027	98	1	174	520
049	MARCIANISE	30,78	33.310	1.082	1	1	32.921	99	—	—	389
050	MARZANO APPIO	28,24	3.316	117	3	4	2.503	75	12	604	209

segue TAV. 1 - Superficie territoriale e densità - Numero delle frazioni geografiche, dei centri e dei nuclei
Popolazione residente per tipo di località abitata

Codice dei Comuni	COMUNI	Superficie territoriale km ²	Popolazione residente	Densità ab./km ²	FRAZIONI GEOGRAFICHE numero	LOCALITÀ ABITATE					
						Centri			Nuclei		Case sparse
						Numero	Popolazione	% su popolazione residente	Numero	Popolazione	Popolazione
051	MIGNANO MONTE LUNGO	52,94	3.036	57	1	1	1.784	59	5	409	843
052	MONDRAGONE	54,42	20.539	377	1	3	20.335	99	—	—	204
053	ORTA DI ATELLA	10,69	10.044	940	1	1	10.044	100	—	—	—
054	PARETE	5,72	8.024	1.403	1	1	8.024	100	—	—	—
055	PASTORANO	13,85	2.571	186	1	1	2.163	84	—	—	408
056	PIANA DI MONTE VERNA	23,39	2.595	111	1	2	1.788	69	3	162	645
057	PIEDIMONTE MATESE	41,34	11.031	267	2	1	9.293	84	—	—	1.738
058	PIETRAMELARA	23,90	4.050	169	1	1	3.564	88	—	—	486
059	PIETRAVAIRANO	33,23	3.092	93	1	2	2.625	85	—	—	467
060	PIGNATARO MAGGIORE	31,69	6.112	193	1	1	5.526	90	3	105	481
061	PONTELATONE	30,45	1.803	59	3	2	922	51	4	101	780
062	PORTICO DI CASERTA	1,82	4.743	2.606	2	2	4.743	100	—	—	—
063	PRATA SANNITA	21,12	1.893	90	1	2	1.029	54	1	60	804
064	PRATELLA	34,44	1.861	54	4	3	1.022	55	—	—	839
065	PRESENZANO	31,66	1.714	54	2	1	801	47	1	68	845
066	RAVISCANINA	24,48	1.497	61	1	1	780	52	—	—	717
067	RECALE	3,22	5.443	1.690	1	1	5.443	100	—	—	—
068	RIARDO	16,58	2.595	157	1	1	1.693	65	—	—	902
069	ROCCA D'EVANDRO	49,46	3.482	70	3	6	1.698	49	17	621	1.163
070	ROCCAMONFINA	30,94	3.741	121	5	4	3.038	81	8	628	75
071	ROCCAROMANA	27,06	1.122	41	1	3	880	78	—	—	242
072	ROCCHETTA E CROCE	12,91	620	48	2	2	411	66	3	155	54
073	RUVIANO	24,41	2.109	86	2	2	733	35	3	112	1.264
074	SAN CIPRIANO D'AVERSA	6,20	13.011	2.099	1	1	13.011	100	—	—	—
075	SAN FELICE A CANCELLO	26,78	15.392	575	1	2	15.007	97	1	73	312
076	SAN GREGORIO MATESE	56,36	1.255	22	3	1	1.212	97	—	—	43
077	SAN MARCELLINO	4,64	9.530	2.054	1	1	9.530	100	—	—	—
104	SAN MARCO EVANGELISTA	5,49	4.277	779	1	1	4.271	100	—	—	6
078	SAN NICOLA LA STRADA	4,70	13.156	2.799	1	1	13.156	100	—	—	—
079	SAN PIETRO INFINE	14,10	1.007	71	1	1	862	86	—	—	145
080	SAN POTITO SANNITICO	22,83	1.719	75	1	1	741	43	—	—	978
081	SAN PRISCO	7,67	7.715	1.006	1	1	7.715	100	—	—	—
082	SANTA MARIA A VICO	10,83	10.447	965	1	4	9.990	96	2	171	286
083	SANTA MARIA CAPUA VETERE	15,76	32.129	2.039	1	1	32.129	100	—	—	—
084	SANTA MARIA LA FOSSA	29,52	2.705	92	1	1	2.424	90	1	29	252
085	SAN TAMMARO	36,82	2.392	65	1	2	2.378	99	—	—	14
086	SANT'ANGELO D'ALIFE	33,91	2.538	75	1	1	1.282	51	—	—	1.256
087	SANT'ARPINO	3,20	9.821	3.069	1	1	9.798	100	—	—	23
088	SESSA AURUNCA	163,09	23.570	145	1	29	19.184	81	12	985	3.401
089	SPARANISE	18,73	6.876	367	1	1	6.389	93	2	63	424
090	SUCCIVO	6,96	5.656	813	1	2	5.634	100	—	—	22
091	TEANO	88,68	14.210	160	7	19	11.841	83	5	279	2.090
092	TEVEROLA	6,72	7.581	1.128	1	1	7.581	100	—	—	—
093	TORA E PICCILLI	12,53	1.278	102	1	3	956	75	4	134	188
094	TRENTOLA-DUCENTA	6,63	10.755	1.622	1	1	10.726	100	—	—	29
095	VAIRANO PATENORA	43,69	5.829	133	2	2	5.343	92	5	167	319
096	VALLE AGRICOLA	24,42	1.546	63	1	1	1.546	100	—	—	—
097	VALLE DI MADDALONI	10,81	2.159	200	1	1	1.540	71	2	90	529
098	VILLA DI BRIANO	8,52	4.731	555	1	2	4.726	100	—	—	5
099	VILLA LITERNO	61,65	9.011	146	1	1	8.703	97	—	—	308
100	VITULAZIO	22,72	4.473	197	1	2	4.055	91	4	153	265
	PROVINCIA	2.639,38	755.628	286	151	256	701.750	93	184	10.171	43.707

TAV. 2 - Altitudine e popolazione residente dei Comuni, delle frazioni geografiche e delle località abitate

COMUNI FRAZIONI GEOGRAFICHE LOCALITÀ ABITATE	Altitudine m	Popolazione residente	COMUNI FRAZIONI GEOGRAFICHE LOCALITÀ ABITATE	Altitudine m	Popolazione residente	COMUNI FRAZIONI GEOGRAFICHE LOCALITÀ ABITATE	Altitudine m	Popolazione residente
AILANO	830/104	1.788	<i>case sparse</i>	—	334	VALLE DONNA AGATA (1)	1.054/900	—
AILANO	830/104	1.788	CAIANELLO <i>CORTINE</i>	432/146	1.559	<i>case sparse</i>	—	—
AILANO*	260	1.144	SANTA LUCIA <i>FRAN. GEOG.</i>	432/146	1.559	CAPUA (1)	603/9	17.977
LE VAGLIE	162	218	AORIVOLA	285	118	CAPUA	603/9	17.977
<i>case sparse</i>	—	426	CAIANELLO VECCHIO	185	107	CAPUA* (2)	25	14.640
ALIFE	1.265/66	6.379	GAUDISCIANO <i>CENTA</i>	360	87	SANT'ANGELO IN FORMIS.	30	2.446
ALIFE	1.265/66	6.379	MONTANO (1)	164	330	<i>case sparse</i>	—	891
ALIFE*	110	3.251	POZA (2)	370	91	CARINARÒ	30/16	4.331
TOTARI	146	203	SANTA LUCIA*	236	507	CARINARO	30/16	4.331
boscarello	92	22	cittadella <i>NUCLEI</i>	246	37	CARINARO* (1)	29	4.244
fabbrica	129	16	lompari	200	29	masseria giampietro	24	27
masseria panella	124	310	<i>case sparse</i>	—	253	<i>case sparse</i>	—	60
masseria san simeone	74	15	CAIAZZO	472/22	5.411	CARINOLA	570/6	8.786
torrione	165	52	CAIAZZO	472/22	5.411	CAMBIERTI (1)	82/64	—
<i>case sparse</i>	—	2.510	CAIAZZO*	200	2.106	<i>case sparse</i>	—	—
ALVIGNANO	557/57	5.038	SAN GIOVANNI E PAOLO	255	311	CARINOLA	570/6	8.786
ALVIGNANO	557/57	5.038	cesarano	46	165	CARINOLA*	74	751
ALVIGNANO*	132	2.944	ortola	220	34	CASALE	175	1.767
MARCIANO FREDDO	292	181	sant'angelo	148	17	CASANOVA	93	1.825
<i>case sparse</i>	—	1.913	<i>case sparse</i>	—	2.778	NOCELLETO	36	2.809
ARIENZO (1)	798/99	4.170	CALVI RISORTA	463/19	5.476	SAN DONATO	102	226
ARIENZO	798/99	4.170	CALVI RISORTA	463/19	5.476	SANTA CROCE	69	318
ARIENZO* (2)	103	3.170	CALVI RISORTA*	113	5.268	VENTARÒLI	142	176
CRISCI	128	386	calvi vecchia	91	48	borgo vittorio	80	53
RUOTOLI (3)	124	36	<i>case sparse</i>	—	160	croce di casale	100	239
costa	143	286	CAMIGLIANO	535/52	1.626	san bartolomeo	76	52
monticello	146	40	CAMIGLIANO	535/52	1.626	san ruosi-ceraldi	110	74
signorindico	206	59	CAMIGLIANO* (1)	80	1.532	<i>case sparse</i>	—	496
<i>case sparse</i>	—	193	leporano	90	76	MONTE MASTRO GIACOMO (1)	556/135	—
AVERSA (1)	64/30	56.425	<i>case sparse</i>	—	18	<i>case sparse</i>	—	—
AVERSA	64/30	56.425	CANCELLO ED ARNONE	12/1	4.531	QUARTONE (1)	9/3	—
AVERSA* (2)	39	55.788	CANCELLO ED ARNONE	12/1	4.531	<i>case sparse</i>	—	—
CESA (3)	40	637	CANCELLO-ARNONE*	8	3.743	CASAGIOVE	425/50	14.605
<i>case sparse</i>	—	—	<i>case sparse</i>	—	788	CASAGIOVE	425/50	14.605
BAIA E LATINA	444/73	2.097	CAPODRISE	43/27	5.620	CASAGIOVE* (1)	55	14.440
BAIA	444/73	2.097	CAPODRISE	43/27	5.620	<i>case sparse</i>	—	165
BAIA*	123	1.379	CAPODRISE* (1)	34	5.620	CASAL DI PRINCIPE	20/5	16.706
LATINA	115	429	<i>case sparse</i>	—	—	CASAL DI PRINCIPE	20/5	16.706
annunziata	119	39	MUSICILE (2)	36/33	—	CASAL DI PRINCIPE* (1)	16	16.703
contra	109	72	MUSICILE (3)	33	—	<i>case sparse</i>	—	3
pedicastello	118	63	<i>case sparse</i>	—	—	OLTRE PONTE ANNECCHINO (2)	11/10	—
<i>case sparse</i>	—	115	CAPRIATI A VOLTURNO	1.054/170	1.791	<i>case sparse</i>	—	—
BELLONA	367/17	4.593	CAPRIATI A VOLTURNO	1.054/170	1.791	CASALUCE	35/13	6.902
BELLONA	367/17	4.593	CAPRIATI A VOLTURNO*	290	1.477	CASALUCE* (1)	25	6.111
BELLONA*	74	3.945	santojanni	188	16	SAN LORENZO (2)	35	726
catone	47	34	<i>case sparse</i>	—	298	<i>case sparse</i>	—	65
centimolo	29	78						
ferranzano	25	73						
masseria pochetti	39	17						
masseria vecchia	32	16						
starza	49	59						
triflisco	30	37						

segue TAV. 2 - **Altitudine e popolazione residente dei Comuni, delle frazioni geografiche e delle località abitate**

COMUNI FRAZIONI GEOGRAFICHE LOCALITÀ ABITATE	Altitudine m	Popolazione residente	COMUNI FRAZIONI GEOGRAFICHE LOCALITÀ ABITATE	Altitudine m	Popolazione residente	COMUNI FRAZIONI GEOGRAFICHE LOCALITÀ ABITATE	Altitudine m	Popolazione residente
CASAPESENNA	36/25	5.954	MONTE PORCO (1)	1.550/1.026	—	CONCA DELLA CAMPANIA	738/195	1.775
CASAPESENNA	36/25	5.954	CASTEL MORRONE	620/21	3.631	CONCA DELLA CAMPANIA	738/195	1.775
CASAPESENNA* (1)	25	5.954	CASTEL MORRONE	620/21	3.631	CATAILLI	353	151
case sparse	—	—	ANNUNZIATA*	251	3.328	CAVE	350	339
CASAPULLA	210/42	5.806	san mauro	53	87	CONCA DELLA CAMPANIA*	420	355
CASAPULLA	210/42	5.806	sopra monte	176	121	ORCHI	604	142
CASAPULLA* (1)	46	5.756	case sparse	—	95	PIANTOLI	418	149
san giovanni	55	47	CASTEL VOLTURNO	9-/2	7.311	PISCIARIELLO	210	101
case sparse	—	3	CASTEL VOLTURNO	9-/2	7.311	VEZZARA	479	289
CASERTA	629/29	66.318	CASTEL VOLTURNO*	3	6.709	potete	232	38
CASERTA	629/29	66.318	LAGO PATRIA (1)	4	141	tuoripunzoli	410	28
CASERTA* (1)	68	59.185	case sparse	—	461	vallecardi	456	32
CASERTAVECCHIA	401	289	CELLOLE	36/1	5.696	case sparse	—	151
CASOLA	333	1.651	CELLOLE	36/1	5.696	CURTI	43/36	6.099
CASOLLA	147	3.715	BAIA DOMIZIA (1)	4	140	CURTI	43/36	6.099
GARZANO	155	356	BAIA FELICE	6	18	CURTI* (1)	40	6.099
VACCHERIA	174	720	BORGO CENTORE (2)	6	43	case sparse	—	—
case sparse	—	402	CASAMARE (3)	14	171	DRAGONI	606/67	2.213
MASSERIA PALMIERO (2)	325/50	—	CELLOLE*	19	4.385	DRAGONI	520/67	1.793
case sparse	—	—	san marco	23	39	SAN GIORGIO*	130	1.764
CASTEL CAMPAGNANO	279/26	1.636	case sparse	—	900	case sparse	—	29
CASTEL CAMPAGNANO	279/33	927	CERVINO	492/60	4.382	MAIORANO DI MONTE	606/300	420
CASTEL CAMPAGNANO*	58	731	CERVINO	492/60	4.382	MAIORANO DI MONTE	452	339
case sparse	—	196	CERVINO*	152	1.827	case sparse	—	81
SQUILLE	273/26	709	FORCHIA	166	123	FALCIANO DEL MASSICO	813/3	3.701
SQUILLE	70	208	MESSERCOLA (1)	63	1.788	CAMBIERTI (1)	82/64	9
mascioni	111	47	PONTE GROTTA (2)	70	80	case sparse	—	9
case sparse	—	454	censi	84	104	FALCIANO DEL MASSICO	813/4	3.679
CASTEL DI SASSO	770/25	1.173	mobilia	102	60	FALCIANO DEL MASSICO*	70	3.587
CISTERNA-PREA	770/92	276	moschilli	86	37	case sparse	—	92
CISTERNA*	200	87	prospi	175	57	MONTE MASTRO GIACOMO (1)	556/135	—
PREA	305	124	savinelli	132	30	case sparse	—	—
case sparse	—	65	verdoni	385	46	QUARTONE (1)	9/3	13
STRANGOLAGALLI	592/25	897	vigliotti	206	78	case sparse	—	13
SASSO	404	92	vittoria	123	141	FORMICOLA	1.037/129	2.015
STRANGOLAGALLI	110	188	case sparse	—	11	FORMICOLA	1.037/129	2.015
arbusto	245	53	CESA	55/37	5.678	CAVALLARI	313	164
buonomini	285	31	CESA	55/37	5.678	FONDOLA	346	149
espignole	425	17	CESA* (1)	40	5.668	FORMICOLA*	196	1.243
maranisi	125	43	case sparse	—	10	LAUTONI	250	181
morrone	176	38	CIORLANO	811/148	676	case sparse	—	117
san marco	76	46	CIORLANO	811/148	676	FORMICOLA	1.037/129	2.015
vallata	161	15	CIORLANO*	330	300	FORMICOLA	1.037/129	2.015
case sparse	—	374	baraccone	162	29	CAVALLARI	313	164
CASTELLO DEL MATESE	1.550/220	1.286	casale	225	66	FONDOLA	346	149
CASTELLO DEL MATESE	1.550/220	1.286	quattro stradoni	158	138	FORMICOLA*	196	1.243
CASTELLO DEL MATESE*	476	1.261	case sparse	—	143	LAUTONI	250	181
case sparse	—	25	MALLE (1)	718/143	—	medici	223	51
			case sparse	—	—	case sparse	—	227

segue TAV. 2 - Altitudine e popolazione residente dei Comuni, delle frazioni geografiche e delle località abitate

COMUNI FRAZIONI GEOGRAFICHE LOCALITÀ ABITATE	Altitudine m	Popolazione residente	COMUNI FRAZIONI GEOGRAFICHE LOCALITÀ ABITATE	Altitudine m	Popolazione residente	COMUNI FRAZIONI GEOGRAFICHE LOCALITÀ ABITATE	Altitudine m	Popolazione residente
SERRA CAMPOLE (1)	947/640	—	folchi superiore.	500	27	MONTE RUZZO (1).	1.725/1.200	—
<i>case sparse</i>	—	—	fortinelli	470	75	LIBERI	875/350	1.462
FRANCOLISE	213/4	4.633	<i>case sparse</i>	—	27	LIBERI	875/350	1.462
FRANCOLISE	213/4	4.633	VAGLIE.	405/175	512	CESE.	455	135
FRANCOLISE*	103	496	VAGLIE	313	453	LIBERI	667	309
MONTANARO	89	155	<i>case sparse</i>	—	59	MERANGELI	518	205
SANT'ANDREA DEL PIZZONE	13	3.449	GIANO VETUSTO	716/106	743	PROFETI	517	311
<i>case sparse</i>	—	533	GIANO VETUSTO.	716/106	743	VILLA*	470	247
FRIGNANO	34/12	8.097	POZZILLO*	225	699	san pietro	425	25
FRIGNANO	34/12	8.097	masseria tabasso.	130	44	<i>case sparse</i>	—	230
FRIGNANO* (1)	30	8.097	<i>case sparse</i>	—	—	LUSCIANO	72/42	10.771
<i>case sparse</i>	—	—	GIOIA SANNITICA	1.385/53	3.773	LUSCIANO.	72/42	10.771
GALLO	1.511/749	1.029	AUDUNI	1.371/98	1.891	LUSCIANO* (1)	44	10.771
BOSCO SELVONE (1)	1.504/1.500	—	AUDUNI	268	143	<i>case sparse</i>	—	—
<i>case sparse</i>	—	—	CALVISI	347	350	MACERATA CAMPANIA	48/18	8.300
GALLO	1.511/749	1.029	CRISCIA	380	140	MACERATA CAMPANIA	42/18	8.300
GALLO*	875	582	CURTI	469	111	MACERATA CAMPANIA* (1)	34	8.300
VALLELUNGA	863	328	auteri	175	61	<i>case sparse</i>	—	—
<i>case sparse</i>	—	119	cacciatori.	170	73	MUSICILE (2)	36/33	—
LAGO DI GALLO (2)	847/826	—	carattano.	252	43	MUSICILE (3)	33	—
VALLE DONNA AGATA (3)	1.054/900	—	case	252	41	<i>case sparse</i>	—	—
<i>case sparse</i>	—	—	casselli.	222	29	MADDALONI (1)	427/22	33.721
GALLUCCIO	900/61	2.555	fattori	189	95	MADDALONI	427/22	33.721
CALABRITTO	500/74	110	uzzi	161	98	CROCEVIA DEI MONACI-		
CALABRITTO.	263	102	<i>case sparse</i>	—	707	MIGLIARESE	45	134
<i>case sparse</i>	—	8	GIOIA SANNITICA	1.385/53	1.882	GROTTICELLA-SCARFATO (2)	37	198
CAMPO	775/200	184	CASELLE.	489	50	MADDALONI*	73	30.167
CAMPO	321	54	GIOIA SANNITICA*	275	1.066	MESSERCOLA (3)	63	372
gaudi.	313	21	filette	164	20	MONTEDECORO (4)	52	2.156
<i>case sparse</i>	—	109	<i>case sparse</i>	—	746	perrone	34	174
GALLUCCIO	500/246	257	GRAZZANISE	16/4	6.248	<i>case sparse</i>	—	520
GALLUCCIO	309	64	GRAZZANISE	15/4	6.248	MARCIANISE	38/17	33.310
cavelle	330	39	BREZZA	15	800	MARCIANISE	38/17	33.310
cisterni.	325	17	GRAZZANISE*	12	4.676	MARCIANISE* (1)	33	32.921
mieli	320	52	borgo appio	10	52	<i>case sparse</i>	—	389
pecorari	300	31	<i>case sparse</i>	—	720	MARZANO APPIO	600/148	3.316
saraceni	309	54	VOLTA DI BRANCO (1)	11/5	—	AMEGLIO	600/148	695
<i>case sparse</i>	—	—	<i>case sparse</i>	—	—	AMEGLIO	302	456
SAN CLEMENTE	500/200	1.139	GRICIGNANO DI AVERSA	38/17	6.144	carangi.	463	59
SAN CLEMENTE*	368	806	GRICIGNANO DI AVERSA.	38/17	6.144	cardoni.	340	23
campanili.	410	35	GRICIGNANO DI AVERSA*	28	6.109	civitella.	267	36
ceci	400	29	MADONNA DELL'OLIO (1)	35	15	macini	417	19
collinverno	361	13	stazione ferroviaria (2).	20	20	papuni	429	16
tirelli	350	31	<i>case sparse</i>	—	—	<i>case sparse</i>	—	86
vandresi	360	70	LETINO	1.725/828	902	CAMPAGNOLA	576/152	1.018
<i>case sparse</i>	—	155	LETINO.	1.583/828	902	CAMPAGNOLA	346	558
SIPICCIANO	900/61	353	LETINO*	961	902	TUOROFUNARO	359	196
SIPICCIANO	509	165	<i>case sparse</i>	—	—	capometa	282	45
bisanti	460	28				san lorenzo.	336	61
folchi inferiore	485	31				sarcioni	185	44

segue TAV. 2 - Altitudine e popolazione residente dei Comuni, delle frazioni geografiche e delle località abitate

COMUNI FRAZIONI GEOGRAFICHE LOCALITÀ ABITATE	Altitudine m	Popolazione residente	COMUNI FRAZIONI GEOGRAFICHE LOCALITÀ ABITATE	Altitudine m	Popolazione residente	COMUNI FRAZIONI GEOGRAFICHE LOCALITÀ ABITATE	Altitudine m	Popolazione residente
tuorocasale	281	61	PIEDIMONTE MATESE	1.320/120	11.031	PRATELLA	757/115	1.861
case sparse	—	53	PIEDIMONTE MATESE*	170	9.293	MALLE (1)	757/140	—
GROTTOLA	600/148	1.603	case sparse	—	1.738	case sparse	—	—
GROTTOLA*	318	1.293	PIETRAMELARA	1.037/106	4.050	MASTRATI	722/130	264
terracopro	428	131	PIETRAMELARA	1.037/106	4.050	MASTRATI	151	220
torello	431	72	PIETRAMELARA*	132	3.564	case sparse	—	44
vallecupa	378	37	case sparse	—	486	PALOMBISCI	722/115	831
case sparse	—	70	PIETRAVAIRANO	588/88	3.092	PALOMBISCI	230	215
MIGNANO MONTE LUNGO	1.180/32	3.036	PIETRAVAIRANO*	250	2.474	case sparse	—	616
MIGNANO MONTE LUNGO	1.180/32	3.036	SAN FELICE	115	151	PRATELLA	722/125	766
MIGNANO MONTE LUNGO*	137	1.784	case sparse	—	467	PRATELLA*	152	587
annolisi	182	60	PIGNATARO MAGGIORE	419/9	6.112	case sparse	—	179
campozillone	187	116	PIGNATARO MAGGIORE	419/9	6.112	PRESENZANO	894/121	1.714
casale	256	43	PIGNATARO MAGGIORE*	93	5.526	COLLEARUTA- COLLETRAVERSO- CESIMA (1)	850/578	—
caspoli	255	158	stazione di pignataro maggiore	50	18	case sparse	—	—
moscuso	65	32	taverna di pignataro maggiore	51	68	PRESENZANO	894/121	1.714
case sparse	—	843	taverna vecchia	83	19	PRESENZANO*	272	801
MONDRAGONE	813/0	20.539	case sparse	—	481	san felice (2)	173	68
MONDRAGONE	813/0	20.539	PONTELATONE	947/25	1.803	case sparse	—	845
MONDRAGONE* (1)	10	20.290	PONTELATONE	500/25	1.092	RAVISCANINA	1.278/94	1.497
PESCOPAGANO (2)	5	34	PONTELATONE*	120	284	RAVISCANINA	1.278/94	1.497
PINETA RIVIERA (2)	6	11	funari	116	24	RAVISCANINA*	358	780
case sparse	—	204	marzi	134	12	case sparse	—	717
ORTA DI ATELLA	36/19	10.044	case sparse	—	772	RECALE	54/36	5.443
ORTA DI ATELLA	36/19	10.044	SERRA CAMPOLE (1)	947/625	—	MUSICILE (1)	36/33	—
ORTA DI ATELLA* (1)	36	10.044	case sparse	—	—	MUSICILE (2)	33	—
case sparse	—	—	TREGLIA	665/199	711	case sparse	—	—
PARETE	82/50	8.024	TREGLIA	356	638	RECALE	54/36	5.443
PARETE	82/50	8.024	casalicchio	360	22	RECALE* (3)	43	5.443
PARETE* (1)	62	8.024	savignano	282	43	case sparse	—	—
case sparse	—	—	case sparse	—	8	RIARDO	500/100	2.595
PASTORANO	247/13	2.571	PORTICO DI CASERTA	36/26	4.743	RIARDO	500/100	2.595
PASTORANO	247/13	2.571	MUSICILE (1)	36/33	286	RIARDO*	150	1.693
PASTORANO* (1)	67	2.163	MUSICILE (2)	33	286	case sparse	—	902
case sparse	—	408	case sparse	—	—	ROCCA D'EVANDRO	960/12	3.482
PIANA DI MONTE VERNA	592/21	2.595	PORTICO DI CASERTA	36/26	4.457	CAMINO	960/155	265
PIANA DI MONTE VERNA*	84	1.549	PORTICO DI CASERTA* (3)	31	4.457	CAMINO	563	152
VILLA SANTA CROCE	439	239	case sparse	—	—	colle	748	30
cerreta	70	20	PRATA SANNITA	1.219/160	1.893	formella	636	33
fagianeria	30	134	PRATA SANNITA	1.219/160	1.893	vallevona	532	46
vascelli	308	8	PRATA SANNITA INFERIORE	286	319	case sparse	—	4
case sparse	—	645	PRATA SANNITA SUPERIORE*	333	710	COCURUZZO	685/12	743
PIEDIMONTE MATESE	1.650/120	11.031	collelungo	404	60	COCURUZZO	285	281
PIANO MAIURI (1)	1.650/1.049	—	case sparse	—	804	canale le croci	115	17
case sparse	—	—						

segue TAV. 2 - **Altitudine e popolazione residente dei Comuni, delle frazioni geografiche e delle località abitate**

COMUNI FRAZIONI GEOGRAFICHE LOCALITÀ ABITATE	Altitudine m	Popolazione residente	COMUNI FRAZIONI GEOGRAFICHE LOCALITÀ ABITATE	Altitudine m	Popolazione residente	COMUNI FRAZIONI GEOGRAFICHE LOCALITÀ ABITATE	Altitudine m	Popolazione residente
cerrari	65	27	ROCCHETTA	1.037/149	386	SAN NICOLA LA STRADA	60/38	13.156
morrone	200	43	ROCCHETTA*	459	342	SAN NICOLA LA STRADA	60/38	13.156
pisciariello	83	16	croce.	591	26	SAN NICOLA LA STRADA* (1).	58	13.156
santa maria di mortola	52	37	case sparse	—	18	case sparse	—	—
case sparse	—	322						
ROCCA D'EVANDRO	676/14	2.474	RUVIANO	326/39	2.109	SAN PIETRO INFINE	1.205/58	1.007
BIVIO MORTOLA*	83	408	ALVIGNANELLO	326/39	603	SAN PIETRO INFINE	1.205/58	1.007
CAMPOLONGO	83	252	ALVIGNANELLO	53	467	SAN PIETRO INFINE*	140	862
MARSELLA	63	237	santa maria	46	56	case sparse	—	145
ROCCA D'EVANDRO	210	368	case sparse	—	80			
casale	77	30	PIANO DELLE LIMATELLE (1)	46/43	—	SAN POTITO SANNITICO	1.629/117	1.719
colle cetrangola	85	16	case sparse	—	—	SAN POTITO SANNITICO	1.629/117	1.719
colle pecce.	68	40	RUVIANO	290/44	1.506	SAN POTITO SANNITICO*	230	741
colli	53	56	RUVIANO*	80	266	case sparse	—	978
farneto	100	25	ricci	134	32	SAN PRISCO	603/37	7.715
gelsi	55	32	san domenico	107	24	SAN PRISCO	603/37	7.715
gesso bianco	32	53	case sparse	—	1.184	SAN PRISCO* (1)	48	7.715
petrete	26	41				case sparse	—	—
selvotta	23	79	SAN CIPRIANO D'AVERSA	36/13	13.011	SANTA MARIA A VICO (1)	<u>650/41</u>	10.447
case sparse	—	837	SAN CIPRIANO D'AVERSA	36/13	13.011	SANTA MARIA A VICO	650/41	10.447
ROCCAMONFINA	1.006/303	3.741	SAN CIPRIANO D'AVERSA* (1)	20	13.011	MESSERCOLA (2)	63	181
FONTANAFREDDA	1.006/303	457	case sparse	—	1.184	ROSCIANO (3)	150	596
FONTANAFREDDA	615	299	SAN FELICE A CANCELLO (1)	678/31	15.392	SAN MARCO (4)	45	1.023
san domenico	643	147	SAN FELICE A CANCELLO	678/31	15.392	SANTA MARIA A VICO*	83	8.190
case sparse	—	11	POLVICA (2)	38	630	barisciano	65	75
GAROFALI	623/303	445	SAN FELICE A CANCELLO* (3)	89	14.377	sabetta	82	96
GAROFALI	580	373	fosse.	75	73	case sparse	—	286
tavola	581	72	case sparse	—	312	SANTA MARIA CAPUA VETERE (1)	45/14	32.129
case sparse	—	—	SAN GREGORIO MATESE	1.923/450	1.255	SANTA MARIA CAPUA VETERE	45/14	32.129
ROCCAMONFINA	1.006/450	2.383	LAGO MATESE (1)	1.011	—	SANTA MARIA CAPUA VETERE* (2)	36	32.129
ROCCAMONFINA*	612	2.209	MONTE MILETTO (2)	1.923/1.150	—	case sparse	—	—
campomarino	576	30	SAN GREGORIO MATESE	1.550/450	1.255	SANTA MARIA LA FOSSA	20/7	2.705
giglioli	623	77	SAN GREGORIO MATESE*	765	1.212	OLTRE PONTE ANNECCHINO (1)	11/10	—
lattani (1)	765	3	case sparse	—	43	case sparse	—	—
case sparse	—	64	SAN MARCELLINO	40/30	9.530	SANTA MARIA LA FOSSA	20/7	2.705
TORANO	655/311	428	SAN MARCELLINO* (1)	36	9.530	SANTA MARIA LA FOSSA*	16	2.424
TORANO	488	157	case sparse	—	—	la balzana	14	29
cese	580	111	SAN MARCO EVANGELISTA	49/29	4.277	case sparse	—	252
filorsi	514	160	SAN MARCO EVANGELISTA	49/29	4.277	SAN TAMMARO	30/10	2.392
case sparse	—	—	SAN MARCO EVANGELISTA* (1)	45	4.271	SAN TAMMARO	30/10	2.392
TUORO DI TAVOLA (2)	576/560	28	case sparse	—	6	PARCO DEI SALICI (1)	21	25
tuoro di tavola	576	28	ROCCAROMANA	959/126	1.122	SAN TAMMARO*	22	2.353
case sparse	—	—	ROCCAROMANA*	180	432			
ROCCAROMANA	959/126	1.122	SANTA CROCE	150	155			
ROCCAROMANA*	180	432	STATIGLIANO	280	293			
SANTA CROCE	150	155	case sparse	—	242			
STATIGLIANO	280	293	ROCCHETTA E CROCE	1.037/79	620			
case sparse	—	242	ASSANO	463/79	234			
ROCCHETTA E CROCE	1.037/79	620	MONTANARI	109	69			
ASSANO	463/79	234	biasi	103	92			
MONTANARI	109	69	zeppetelli	125	37			
biasi	103	92	case sparse	—	36			
zeppetelli	125	37						
case sparse	—	36						

segue TAV. 2 - **Altitudine e popolazione residente dei Comuni, delle frazioni geografiche e delle località abitate**

COMUNI FRAZIONI GEOGRAFICHE LOCALITÀ ABITATE	Altitudine m	Popolazione residente	COMUNI FRAZIONI GEOGRAFICHE LOCALITÀ ABITATE	Altitudine m	Popolazione residente	COMUNI FRAZIONI GEOGRAFICHE LOCALITÀ ABITATE	Altitudine m	Popolazione residente
<i>case sparse</i>	—	14	SUCCIVO	38/18	5.656	TUORO	400	165
SANT'ANGELO D'ALIFE	1.314/82	2.538	SUCCIVO	38/18	5.656	foresta	334	55
SANT'ANGELO D'ALIFE	1.314/82	2.538	CASAPUZZANO (1)	26	23	margherito	271	42
SANT'ANGELO D'ALIFE*	385	1.282	SUCCIVO* (2)	35	5.611	stafforisi	201	19
<i>case sparse</i>	—	1.256	<i>case sparse</i>	—	22	starze (1)	176	18
SANT'ARPINO	51/31	9.821	TEANO (1)	551/28	14.210	<i>case sparse</i>	—	188
SANT'ARPINO	51/31	9.821	CASI	551/191	1.853	TRENTOLA-DUCENTA	52/31	10.755
SANT'ARPINO* (1)	43	9.798	CASAFREDDA	375	523	TRENTOLA-DUCENTA	52/31	10.755
<i>case sparse</i>	—	23	CASI	252	658	TRENTOLA-DUCENTA* (1)	42	10.726
SESSA AURUNCA	933/0	23.570	FURNOLO	338	494	<i>case sparse</i>	—	29
SESSA AURUNCA	933/0	23.570	TUORO	296	141	VAIRANO PATENORA	588/105	5.829
AULPI	175	81	<i>case sparse</i>	—	37	MARZANELLO	588/115	2.634
AVEZZANO-SORBELLO	112	775	FONTANELLE	551/181	473	MARZANELLO (1)	156	2.455
BAIA AZZURRA (1)	3	1	FONTANELLE	330	420	acquarelli	183	43
BAIA DOMIZIA (2)	6	204	<i>case sparse</i>	—	53	pietra bianca	142	36
BORGO CENTORE (3)	7	24	MAGNANO (2)	373/350	50	<i>case sparse</i>	—	100
BORGO CENTORE (3)	7	24	MAGNANO	350	43	VAIRANO-PATENORA	588/105	3.195
CAMPO FELICE (4)	12	179	POZA (3)	370	7	VAIRANO-PATENORA*	168	2.888
CARANO	63	1.608	<i>case sparse</i>	—	—	guardiole	149	46
CASCANO	205	1.218	SAN GIULIANO	400/125	305	tramonti	281	16
CESCHETTO	491	132	CAPPELLE	278	105	verdesca	151	26
CORBARA	233	276	SAN GIULIANO	270	157	<i>case sparse</i>	—	219
CORIGLIANO	255	487	<i>case sparse</i>	—	43	VALLE AGRICOLA	1.583/351	1.546
CUPA	106	404	SAN MARCO	267/28	1.806	VALLE AGRICOLA	1.583/351	1.546
FASANI	49	285	PUGLIANO	167	620	VALLE AGRICOLA*	691	1.546
FONTANARADINA	378	169	SAN MARCO	175	791	<i>case sparse</i>	—	—
GUSTI	210	209	maiorisi	71	35	VALLE DI MADDALONI	579/60	2.159
LAURO	90	1.339	<i>case sparse</i>	—	360	VALLE DI MADDALONI	579/60	2.159
LE PERLE (1)	12	—	TEANO	300/45	7.654	VALLE DI MADDALONI*	156	1.540
LEVAGNOLE (5)	8	35	CASAMOSTRA	250	415	stazione valle di maddaloni	106	47
PIEDIMONTE	47	1.722	SCALO FERROVIARIO	196	318	suppa	133	43
PONTE	422	368	TEANO*	168	5.507	<i>case sparse</i>	—	529
RONGOLISE	185	298	TRANZI	90	87	VILLA DI BRIANO	33/11	4.731
SAN CARLO	374	791	santa giulianeta	100	66	VILLA DI BRIANO	33/11	4.731
SAN CASTRESE	46	950	<i>case sparse</i>	—	1.261	ISOLA	28	75
SAN MARTINO	420	180	VERSANO	388/128	2.069	VILLA DI BRIANO* (1)	28	4.651
SANT'AGATA	140	630	CARBONARA	262	414	<i>case sparse</i>	—	5
SANTA MARIA VALONGO	325	385	CASALE	285	525	VILLA LITERNO	28-/2	9.011
SESSA AURUNCA*	203	6.087	SANTA MARIA VERSANO	224	287	VILLA LITERNO	28-/2	9.011
TUORO PODESTI	330	113	VERSANO	255	329	VILLA LITERNO*	10	8.703
VALOGNO	390	234	borgonuovo	185	59	<i>case sparse</i>	—	308
agonursi	210	64	casareale-cipriani	168	75	VITULAZIO	242/13	4.473
casarinoli	340	44	taverna-zarone	158	44	VITULAZIO	242/13	4.473
maiano di sopra	15	73	<i>case sparse</i>	—	336	MOLINELLA (1)	23	53
marzuli	175	38	TEVEROLA	33/14	7.581	VITULAZIO*	57	4.002
paoli	375	103	TEVEROLA	33/14	7.581	agnena	23	21
san felice	213	82	TEVEROLA* (1)	25	7.581	collicella	29	24
santa maria la piana	75	39	<i>case sparse</i>	—	—	pezzagrande	34	62
sassi	351	102	TORA E PICCILLI	550/163	1.278			
torèlle	80	125	TORA E PICCILLI	550/163	1.278			
vigne	463	129	PICCILLI	278	468			
villaggio senn	31	153	TORA*	343	323			
zelloni	450	33						
<i>case sparse</i>	—	3.401						
SPARANISE	225/11	6.876						
SPARANISE	225/11	6.876						
SPARANISE*	65	6.389						
lanzi	50	27						
posta vecchia	45	36						
<i>case sparse</i>	—	424						

segue TAV. 2 - **Altitudine e popolazione residente dei Comuni, delle frazioni geografiche e delle località abitate**

COMUNI FRAZIONI GEOGRAFICHE LOCALITÀ ABITATE	Altitudine <i>m</i>	Popolazione residente	COMUNI FRAZIONI GEOGRAFICHE LOCALITÀ ABITATE	Altitudine <i>m</i>	Popolazione residente	COMUNI FRAZIONI GEOGRAFICHE LOCALITÀ ABITATE	Altitudine <i>m</i>	Popolazione residente
taverna marotta	34	46						
case sparse	—	265						

TAV. 3 - Località abitate e relativa ampiezza demografica

LOCALITÀ ABITATE	Classi di ampiezza demografica	Codice dei Comuni di appartenenza	LOCALITÀ ABITATE	Classi di ampiezza demografica	Codice dei Comuni di appartenenza	LOCALITÀ ABITATE	Classi di ampiezza demografica	Codice dei Comuni di appartenenza
acquarelli	*	095	CALVISI	**	041	CASCANO	**	088
agnena	*	100	calvi vecchia	*	010	case	*	041
agonursi	*	088	CAMIGLIANO* (1)	**	011	CASELLE	*	041
AILANO*	**	001	CAMINO	*	069	CASERTA* (1)	***	022
ALIFE*	***	002	CAMPAGNOLA	**	050	CASERTAVECCHIA	**	022
ALVIGNANELLO	**	073	campanili	*	039	CASI	**	091
ALVIGNANO*	***	003	CAMPO	*	039	CASOLA	**	022
AMEGLIO	**	050	CAMPO FELICE (4)	*	088	CASOLLA	***	022
annolisi	*	051	CAMPOLONGO	**	069	caspoli	*	051
annunziata	*	006	campomarino	*	070	caselli	*	041
ANNUNZIATA*	***	026	campozillone	*	051	CASTEL CAMPAGNANO*	**	023
AORIVOLA	*	008	canale le croci	*	069	CASTELLO DEL MATESE*	**	025
arbusto	*	024	CANCELLO-ARNONE*	***	012	CASTEL VOLTURNO*	***	027
ARIENZO* (2)	***	004	CAPODRISE* (1)	***	013	CATAILLI	*	031
AUDUNI	*	041	capometa	*	050	catone	*	007
AULPI	*	088	CAPPELLE	*	091	CAVALLARI	*	035
auteri	*	041	CAPRIATI A VOLTURNO*	**	014	CAVE	**	031
AVERSA* (2)	***	005	CAPUA* (2)	***	015	cavelle	*	039
AVEZZANO-SORBELLO	**	088	carangi	*	050	ceci	*	039
BAIA*	**	006	CARANO	**	088	CELLOLE*	***	102
BAIA AZZURRA (1)	*	088	carattano	*	041	censi	*	028
BAIA DOMIZIA (2)	**	088	CARBONARA	**	091	centimolo	*	007
BAIA DOMIZIA (1)	*	102	cardoni	*	050	cerrari	*	069
BAIA FELICE	*	102	CARINARO* (1)	***	016	cerreta	*	056
baraccone	*	030	CARINOLA*	**	017	CERVINO*	**	028
barisciano	*	082	CASAFREDDA	**	091	CESA* (1)	***	029
BELLONA*	***	007	CASAGIOVE* (1)	***	018	CESA (3)	**	005
biasi	*	072	CASAL DI PRINCIPE* (1)	***	019	cesarano	*	009
bisanti	*	039	CASALE	**	017	CESCHETTO	*	088
BIVIO MORTOLA*	**	069	casale	*	030	cese	*	070
borgo appio	*	042	casale	*	069	CESE	*	045
BORG CENTORE (3)	*	088	casale	*	051	CIORLANO*	**	030
BORG CENTORE (2)	*	102	CASALE	**	091	CISTERNA*	*	024
borgonuovo	*	091	casalicchio	*	061	cisterni	*	039
borgo vittorio	*	017	CASALUCE* (1)	***	020	cittadella	*	008
boscarello	*	002	CASAMARE (3)	*	102	civitella	*	050
BREZZA	**	042	CASAMOSTRA	**	091	COCURUZZO	**	069
buonomini	*	024	CASANOVA	**	017	colle	*	069
cacciatori	*	041	CASAPESENNA* (1)	***	103	colle cetrangola	*	069
CAIANELLO VECCHIO	*	008	CASAPULLA* (1)	***	021	collelungo	*	063
CAIAZZO*	***	009	CASAPUZZANO (1)	*	090	colle pecce	*	069
CALABRITTO	*	039	casareale-cipriani	*	091	colli	*	069
CALVI RISORTA*	***	010	casarinoli	*	088	collicella	*	100

segue TAV. 3 - Località abitate e relativa ampiezza demografica


LOCALITÀ ABITATE	Classi di ampiezza demografica	Codice dei Comuni di appartenenza	LOCALITÀ ABITATE	Classi di ampiezza demografica	Codice dei Comuni di appartenenza	LOCALITÀ ABITATE	Classi di ampiezza demografica	Codice dei Comuni di appartenenza
collinverno	*	039	GALLUCCIO	*	039	MARSELLA	**	069
CONCA DELLA CAMPANIA*	**	031	GAROFALI	**	070	MARZANELLO (1)	***	095
contra	*	006	GARZANO	**	022	marzi	*	061
CORBARA	**	088	gaudi	*	039	marzuli	*	088
CORIGLIANO	**	088	GAUDISCIANO	*	008	mascioni	*	023
costa	**	004	gelsi	*	069	masseria giampietro	*	016
CRISCI	**	004	gesso bianco	*	069	masseria panella	**	002
CRISCIA	*	041	giglioli	*	070	masseria pochetti	*	007
croce	*	072	GIOIA SANNITICA*	**	041	masseria san simeone	*	002
croce di casale	**	017	GRAZZANISE*	***	042	masseria tabasso	*	040
CROCEVIA DEI MONACI-MIGLIARESE	*	048	GRICIGNANO DI AVERSA*	***	043	masseria vecchia	*	007
CUPA	**	088	GROTTICELLA-SCARFATO (2)	*	048	MASTRATI	**	064
CURTI	*	041	GROTTOLA*	**	050	medici	*	035
CURTI* (1)	***	032	guardiole	*	095	MERANGELI	**	045
espignole	*	024	GUSTI	**	088	MESSERCOLA (3)	**	048
fabbrica	*	002	ISOLA	*	098	MESSERCOLA (1)	**	028
fagianeria	*	056	la balzana	*	084	MESSERCOLA (2)	*	082
FALCIANO DEL MASSICO*	***	101	LAGO PATRIA (1)	*	027	mieli	*	039
farneto	*	069	lanzi	*	089	MIGNANO MONTE LUNGO*	**	051
FASANI	**	088	LATINA	**	006	mobilia	*	028
fattori	*	041	lattani (1)	*	070	MOLINELLA (1)	*	100
ferranzano	*	007	LAURO	**	088	MONDRAGONE* (1)	***	052
filette	*	041	LAUTONI	*	035	MONTANARI	*	072
filorsi	*	070	LE PERLE (1)	*	088	MONTANARO	*	036
folchi inferiore	*	039	LEPORANO	*	011	MONTANO (1)	**	008
folchi superiore	*	039	LETINO*	**	044	MONTEDECORO (4)	***	048
FONDOLA	*	035	LE VAGLIE	**	001	monticello	*	004
FONTANAFREDDA	**	070	LEVAGNOLE (5)	*	088	morrone	*	024
FONTANARADINA	*	088	LIBERI	**	045	morrone	*	069
FONTANELLE	**	091	lompari	*	008	moschilli	*	028
FONTEGRECA*	**	034	LUSCIANO* (1)	***	046	moscuso	*	051
FORCHIA	*	028	MACERATA CAMPANIA* (1)	***	047	MUSICILE (3)	*	047
foresta	*	093	macini	*	050	MUSICILE (2)	**	062
formella	*	069	MADDALONI*	***	048	MUSICILE (3)	*	013
FORMICOLA*	**	035	MADONNA DELL'OLIO (1)	*	043	MUSICILE (2)	*	067
fortinelli	*	039	MAGNANO	*	091	NOCELLETO	***	017
fosse	*	075	maiano di sopra	*	088	ORCHI	*	031
FRANCOLISE*	**	036	MAIORANO DI MONTE	**	033	ORTA DI ATELLA* (1)	***	053
FRIGNANO* (1)	***	037	maiorisi	*	091	ortola	*	009
funari	*	061	maranisi	*	024	PALOMBISCI	**	064
FURNOLO	**	091	MARCIANISE* (1)	***	049	paoli	*	088
GALLO*	**	038	MARCIANO FREDDO	*	003	papuni	*	050
			margherito	*	093	PARCO DEI SALICI (1)	*	085

segue TAV. 3 - Località abitate e relativa ampiezza demografica


LOCALITÀ ABITATE	Classi di ampiezza demografica	Codice dei Comuni di appartenenza	LOCALITÀ ABITATE	Classi di ampiezza demografica	Codice dei Comuni di appartenenza	LOCALITÀ ABITATE	Classi di ampiezza demografica	Codice dei Comuni di appartenenza
PARETE* (1)	***	054	ROCCA D'EVANDRO	**	069	SANTA CROCE	*	071
PASTORANO* (1)	***	055	ROCCAMONFINA*	***	070	SANT'AGATA	**	088
pecorari	*	039	ROCCAROMANA*	**	071	santa giulianeta	*	091
perrone	*	048	ROCCHETTA*	**	072	SANTA LUCIA*	**	008
PESCOPAGANO (2)	*	052	RONGOLISE	**	088	santa maria	*	073
petrete	*	069	ROSCIANO (3)	**	082	SANTA MARIA A VICO*	***	082
pezzagrande	*	100	RUOTOLI (3)	*	004	SANTA MARIA CAPUA VETERE* (2)	***	083
PIANA DI MONTE VERNA*	**	056	RUVIANO*	**	073	santa maria di mortola	*	069
PIANTOLI	*	031	sabetta	*	082	SANTA MARIA LA FOSSA*	***	084
PICCILLI	**	093	san bartolomeo	*	017	santa maria la piana	*	088
pedicastello	*	006	SAN CARLO	**	088	SANTA MARIA VALONGO	**	088
PIEDIMONTE	**	088	SAN CASTRESE	**	088	SANTA MARIA VERSANO	**	091
PIEDIMONTE MATESE*	***	057	SAN CIPRIANO D'AVERSA* (1)	***	074	SAN TAMMARO*	***	085
pietra bianca	*	095	SAN CLEMENTE*	**	039	SANT'ANDREA DEL PIZZONE	***	036
PIETRAMELARA*	***	058	san domenico	*	073	sant'angelo	*	009
PIETRAVAIRANO*	***	059	san domenico	*	070	SANT'ANGELO D'ALIFE*	**	086
PIGNATARO MAGGIORE*	***	060	SAN DONATO	**	017	SANT'ANGELO IN FORMIS	***	015
PINETA RIVIERA (2)	*	052	san felice (2)	*	065	SANT'ARPINO* (1)	***	087
pisciariello	*	069	san felice	*	088	santojanni	*	014
PISCIARIELLO	*	031	SAN FELICE	*	059	saraceni	*	039
POLVICA (2)	**	075	SAN FELICE A CANCELLO* (3)	***	075	sarcioni	*	050
PONTE	**	088	SAN GIORGIO*	**	033	sassi	*	088
PONTE GROTTA (2)	*	028	san giovanni	*	021	SASSO	*	024
PONTELATONE*	**	061	SAN GIOVANNI E PAOLO	**	009	savignano	*	061
PORTICO DI CASERTA* (3)	***	062	SAN GIULIANO	*	091	savinelli	*	028
posta vecchia	*	089	SAN GREGORIO MATESE*	**	076	SCALO FERROVIARIO	**	091
potete	*	031	SAN LORENZO (2)	**	020	selvotta	*	069
POZA (2)	*	008	san lorenzo	*	050	SESSA AURUNCA*	***	088
POZA (3)	*	091	SAN MARCELLINO* (1)	***	077	signorindico	*	004
POZZILLO*	**	040	SAN MARCO	**	091	SIPICCIANO	*	039
PRATA SANNITA INFERIORE	**	063	SAN MARCO (4)	**	082	sopra monte	*	026
PRATA SANNITA SUPERIORE*	**	063	san marco	*	024	SPARANISE*	***	089
PRATELLA*	**	064	san marco	*	102	SQUILLE	**	023
PREA	*	024	SAN MARCO EVANGELISTA* (1)	***	104	stafforisi	*	093
PRESENZANO*	**	065	SAN MARTINO	*	088	starza	*	007
PROFETI	**	045	san mauro	*	026	starze (1)	*	093
prospi	*	028	SAN NICOLA LA STRADA* (1)	***	078	STATIGLIANO	**	071
PUGLIANO	**	091	san Pietro	*	045	stazione di pignataro maggiore	*	060
quattro stradoni	*	030	SAN PIETRO INFINE*	**	079	stazione ferroviaria (2)	*	043
RAVISCANINA*	**	066	SAN POTITO SANNITICO*	**	080	stazione valle di maddaloni	*	097
RECALE* (3)	***	067	SAN PRISCO* (1)	***	081	STRANGOLAGALLI	*	024
RIARDO*	**	068	san ruosi-ceraldi	*	017	SUCCIVO* (2)	***	090
ricci	*	073	SANTA CROCE	**	017			

segue TAV. 3 - Località abitate e relativa ampiezza demografica

LOCALITÀ ABITATE	Classi di ampiezza demografica	Codice dei Comuni di appartenenza	LOCALITÀ ABITATE	Classi di ampiezza demografica	Codice dei Comuni di appartenenza	LOCALITÀ ABITATE	Classi di ampiezza demografica	Codice dei Comuni di appartenenza
suppa	*	097	triflisco	*	007	vandresi	*	039
taverna di pignataro maggiore	*	060	tuoripunzoli	*	031	vascelli	*	056
taverna marotta	*	100	TUORO	*	093	VENTAROLI	*	017
taverna vecchia	*	060	TUORO	*	091	verdesca	*	095
taverna-zarone	*	091	tuorocasale	*	050	verdoni	*	028
tavola	*	070	tuoro di tavola	*	070	VERSANO	**	091
TEANO*	***	091	TUOROFUNARO	*	050	VEZZARA	**	031
terracopro	*	050	TUORO PODESTI	*	088	vigliotti	*	028
TEVEROLA* (1)	***	092	uzzi	*	041	vigne	*	088
tirelli	*	039	VACCHERIA	**	022	VILLA*	**	045
TORA*	**	093	VAGLIE	**	039	VILLA DI BRIANO* (1)	***	098
TORANO	*	070	VAIRANO-PATENORA*	***	095	villaggio senn	*	088
torelle	*	088	vallata	*	024	VILLA LITERNO*	***	099
torello	*	050	VALLE AGRICOLA*	**	096	VILLA SANTA CROCE	**	056
torrione	*	002	vallecardi	*	031	vittoria	*	028
TOTARI	**	002	vallecupa	*	050	VITULAZIO*	***	100
tramonti	*	095	VALLE DI MADDALONI*	**	097	zelloni	*	088
TRANZI	*	091	VALLELUNGA	**	038	zeppetelli	*	072
TREGLIA	**	061	vallevona	*	069			
TRENTOLA-DUCENTA* (1)	***	094	VALOGNO	**	088			



note alle tavole 2 e 3



NOTE PER SINGOLO COMUNE

ARIENZO

- (1) COMUNE DICHIARATO GRAVEMENTE DANNEGGIATO A SEGUITO DEGLI EVENTI SISMICI DEL NOVEMBRE 1980.
- (2) CENTRO (COMPREDENTE ANCHE UN INSEDIAMENTO DI 40 CONTAINERS) CONTIGUO AL CENTRO SAN FELICE A CANCELLO DEL COMUNE OMONIMO.
- (3) CENTRO CONTIGUO AL CENTRO ROSCIANO DEL COMUNE DI SANTA MARIA A VICO.

AVERSA

- (1) COMUNE DICHIARATO GRAVEMENTE DANNEGGIATO A SEGUITO DEGLI EVENTI SISMICI DEL NOVEMBRE 1980.
- (2) CENTRO CONTIGUO AI CENTRI CARINARO, TEVEROLA, LUSCIANO E FRIGNANO DEI COMUNI OMONIMI E AL CENTRO SAN LORENZO DEL COMUNE DI CASALUCE.
- (3) CENTRO CONTIGUO AL CENTRO OMONIMO DEL COMUNE DI CESA.

CAIANELLO

- (1) CENTRO CONTIGUO AL CENTRO MARZANELLO DEL COMUNE DI VAIRANO PATENORA.
- (2) CENTRO CONTIGUO AL CENTRO OMONIMO DEL COMUNE DI TEANO.

CAMIGLIANO

- (1) CENTRO CONTIGUO AL CENTRO PASTORANO DEL COMUNE OMONIMO.

CAPODRISE

- (1) CENTRO CONTIGUO AI CENTRI MARCIANISE E RECALE DEI COMUNI OMONIMI.
- (2) TERRITORIO IN CONTESTAZIONE CON I COMUNI DI MACERATA CAMPANIA, PORTICO DI CASERTA E RECALE.
- (3) CENTRO CONTIGUO AI CENTRI PORTICO DI CASERTA E RECALE DEI COMUNI OMONIMI.

CAPRIATI A VOLTURNO

- (1) FRAZIONE SPECIALE: TERRITORIO IN CONTESTAZIONE CON IL COMUNE DI GALLO.

CAPUA

- (1) COMUNE DICHIARATO GRAVEMENTE DANNEGGIATO A SEGUITO DEGLI EVENTI SISMICI DEL NOVEMBRE 1980.
- (2) CENTRO CONTIGUO AL CENTRO PARCO DEI SALICI DEL COMUNE DI SAN TAMMARO E MOLINELLA DEL COMUNE DI VITULAZIO.

CARINARO

- (1) CENTRO CONTIGUO AI CENTRI AVERSA E TEVEROLA DEI COMUNI OMONIMI.

CARINOLA

- (1) TERRITORIO IN CONTESTAZIONE CON IL COMUNE DI FALCIANO DEL MASSICO.

CASAGIOVE

- (1) CENTRO CONTIGUO AI CENTRI CASERTA E CASAPULLA DEI COMUNI OMONIMI.

CASAL DI PRINCIPE

- (1) CENTRO CONTIGUO AL CENTRO SAN CIPRIANO D'AVERSA DEL COMUNE OMONIMO.
- (2) FRAZIONE SPECIALE: TERRITORIO IN CONTESTAZIONE CON IL COMUNE DI SANTA MARIA LA FOSSA.

CASALUCE

- (1) CENTRO CONTIGUO AI CENTRI FRIGNANO E TEVEROLA DEI COMUNI OMONIMI.
- (2) CENTRO CONTIGUO AL CENTRO AVERSA DEL COMUNE OMONIMO.

CASAPESENNA

- (1) CENTRO CONTIGUO AL CENTRO SAN CIPRIANO D'AVERSA DEL COMUNE OMONIMO.

CASAPULLA

- (1) CENTRO CONTIGUO AI CENTRI CURTI, CASAGIOVE E SAN PRISCO DEI COMUNI OMONIMI.

CASERTA

- (1) CENTRO CONTIGUO AI CENTRI CASAGIOVE E SAN NICOLA LA STRADA DEI COMUNI OMONIMI.
- (2) FRAZIONE SPECIALE: ISOLA AMMINISTRATIVA.

CASTELLO DEL MATESE

- (1) FRAZIONE SPECIALE: MONTAGNA DISABITATA.

CASTEL VOLTURNO

- (1) CENTRO CONTIGUO AL CENTRO OMONIMO DEL COMUNE DI GIUGLIANO IN CAMPANIA (NA).

CELLOLE

- (1) CENTRO CONTIGUO AL CENTRO OMONIMO DEL COMUNE DI SESSA AURUNCA.
- (2) CENTRO CONTIGUO AL CENTRO OMONIMO DEL COMUNE DI SESSA AURUNCA.
- (3) CENTRO CONTIGUO AL CENTRO CAMPO FELICE DEL COMUNE DI SESSA AURUNCA.

CERVINO

- (1) CENTRO CONTIGUO AI CENTRI OMONIMI DEI COMUNI DI MADDALONI E SANTA MARIA A VICO.
- (2) CENTRO CONTIGUO AL CENTRO MONTEDECORO DEL COMUNE DI MADDALONI.

CESA

- (1) CENTRO CONTIGUO AL CENTRO OMONIMO DEL COMUNE DI AVERSA E AL CENTRO MADONNA DELL'OLIO DEL COMUNE DI GRICIGNANO DI AVERSA.

CIORLANO

- (1) TERRITORIO IN CONTESTAZIONE CON IL COMUNE DI PRATELLA.

CURTI

- (1) CENTRO CONTIGUO AI CENTRI CASAPULLA, MACERATA CAMPANIA, SANTA MARIA CAPUA VETERE E SAN PRISCO DEI COMUNI OMONIMI.

FALCIANO DEL MASSICO

- (1) FRAZIONE SPECIALE: TERRITORIO IN CONTESTAZIONE CON IL COMUNE DI CARINOLA.

FORMICOLA

- (1) TERRITORIO IN CONTESTAZIONE CON IL COMUNE DI PONTELATONE.

FRIGNANO

- (1) CENTRO CONTIGUO AI CENTRI CASALUCE, SAN MARCELLINO, AVERSA E VILLA DI BRIANO DEI COMUNI OMONIMI.

GALLO

- (1) FRAZIONE SPECIALE: TERRITORIO IN CONTESTAZIONE CON IL COMUNE DI ROCCAMANDOLFI (IS).
- (2) FRAZIONE SPECIALE: BACINO IDROELETTRICO.
- (3) TERRITORIO IN CONTESTAZIONE CON IL COMUNE DI CAPRIATI A VOLTURNO.

GALLUCCIO**GRAZZANISE**

- (1) FRAZIONE SPECIALE: TERRITORIO GRAVITANTE SUL COMUNE DI CANCELLO ED ARNONE.

GRICIGNANO DI AVERSA

- (1) CENTRO CONTIGUO AL CENTRO CESA DEL COMUNE OMONIMO.
- (2) NUCLEO SPECIALE: STAZIONE FERROVIARIA.

LETINO

- (1) FRAZIONE SPECIALE: MONTAGNA DISABITATA.

LUSCIANO

- (1) CENTRO CONTIGUO AI CENTRI AVERSA, PARETE E TRENTOLA-DUCENTA DEI COMUNI OMONIMI.

MACERATA CAMPANIA

- (1) CENTRO CONTIGUO AI CENTRI CURTI E PORTICO DI CASERTA DEI COMUNI OMONIMI.
- (2) TERRITORIO IN CONTESTAZIONE CON I COMUNI DI CAPODRISE, PORTICO DI CASERTA E RECALE.
- (3) CENTRO CONTIGUO AI CENTRI PORTICO DI CASERTA E RECALE DEI COMUNI OMONIMI.

NOTE PER SINGOLO COMUNE

MADDALONI

- (1) COMUNE DICHIARATO GRAVEMENTE DANNEGGIATO A SEGUITO DEGLI EVENTI SISMICI DEL NOVEMBRE 1980.
- (2) CENTRO CONTIGUO AL CENTRO SAN FELICE A CANCELLO DEL COMUNE OMONIMO.
- (3) CENTRO CONTIGUO AI CENTRI OMONIMI DEI COMUNI DI CERVINO E SANTA MARIA A VICO.
- (4) CENTRO CONTIGUO AL CENTRO PONTE GROTTA DEL COMUNE DI CERVINO.

MARCIANISE

- (1) CENTRO CONTIGUO AL CENTRO CAPODRISE DEL COMUNE OMONIMO.

MONDRAGONE

- (1) CENTRO CONTIGUO AL CENTRO LEVAGNOLE DEL COMUNE DI SESSA AURUNCA.
- (2) CENTRO TEMPORANEO.

ORTA DI ATELLA

- (1) CENTRO CONTIGUO AL CENTRO FRATTAMINORE DEL COMUNE OMONIMO (NA) E AI CENTRI SUCCIVO E CASAPUZZANO DEL COMUNE DI SUCCIVO.

PARETE

- (1) CENTRO CONTIGUO AL CENTRO LUSCIANO DEL COMUNE OMONIMO.

PASTORANO

- (1) CENTRO CONTIGUO AL CENTRO CAMIGLIANO DEL COMUNE OMONIMO.

PIEDIMONTE MATESE

- (1) FRAZIONE SPECIALE: ISOLA AMMINISTRATIVA.

PONTELATONE

- (1) FRAZIONE SPECIALE: TERRITORIO IN CONTESTAZIONE CON IL COMUNE DI FORMICOLA.

PORTICO DI CASERTA

- (1) FRAZIONE SPECIALE: TERRITORIO IN CONTESTAZIONE CON I COMUNI DI CAPODRISE, MACERATA CAMPANIA E RECALE.
- (2) CENTRO CONTIGUO AI CENTRI PORTICO DI CASERTA E RECALE DEI COMUNI OMONIMI.
- (3) CENTRO CONTIGUO AL CENTRO MACERATA CAMPANIA DEL COMUNE OMONIMO E AL CENTRO MUSICILE CHE RICAD E NEL TERRITORIO IN CONTESTAZIONE CON I COMUNI DI CAPODRISE, MACERATA CAMPANIA E RECALE.

PRATELLA

- (1) FRAZIONE SPECIALE: TERRITORIO IN CONTESTAZIONE CON IL COMUNE DI CIORLANO.

PRESENZANO

- (1) FRAZIONE SPECIALE: TERRITORIO IN CONTESTAZIONE CON IL COMUNE DI SESTO CAMPANO (IS).
- (2) NUCLEO CONTIGUO AL NUCLEO STARZE DEL COMUNE DI TORA E PICCILLI.

RECALE

- (1) TERRITORIO IN CONTESTAZIONE CON I COMUNI DI CAPODRISE, MACERATA CAMPANIA E PORTICO DI CASERTA.
- (2) CENTRO CONTIGUO AI CENTRI PORTICO DI CASERTA E RECALE DEI COMUNI OMONIMI.
- (3) CENTRO CONTIGUO AL CENTRO MUSICILE CHE RICADE NEL TERRITORIO IN CONTESTAZIONE CON I COMUNI DI PORTICO DI CASERTA, MACERATA CAMPANIA E CAPODRISE AL CENTRO CAPODRISE DEL COMUNE OMONIMO.

ROCCAMONFINA

- (1) NUCLEO SPECIALE: CONVENTO.
- (2) FRAZIONE SPECIALE: ISOLA AMMINISTRATIVA.

RUVIANO

- (1) TERRITORIO IN CONTESTAZIONE CON IL COMUNE DI PUGLIANELLO (BN).

SAN CIPRIANO D'AVERSA

- (1) CENTRO CONTIGUO AI CENTRI CASAL DI PRINCIPE E CASAPESENNA DEI COMUNI OMONIMI.

SAN FELICE A CANCELLO

- (1) COMUNE DICHIARATO GRAVEMENTE DANNEGGIATO A SEGUITO DEGLI EVENTI SISMICI DEL NOVEMBRE 1980.
- (2) CENTRO CONTIGUO AL CENTRO OMONIMO DEL COMUNE DI NOLA (NA).
- (3) CENTRO CONTIGUO AI CENTRI ARIENZO DEL COMUNE OMONIMO, SAN MARCO DEL COMUNE DI SANTA MARIA A VICO E GROTTICELLA-SCARFATO DEL COMUNE DI MADDALONI.

SAN GREGORIO MATESE

- (1) FRAZIONE SPECIALE: LAGO.
- (2) FRAZIONE SPECIALE: MONTAGNA DISABITATA.

SAN MARCELLINO

- (1) CENTRO CONTIGUO AI CENTRI FRIGNANO, TRENTOLA-DUCENTA E VILLA DI BRIANO DEI COMUNI OMONIMI.

SAN MARCO EVANGELISTA

- (1) CENTRO CONTIGUO AL CENTRO SAN NICOLA LA STRADA DEL COMUNE OMONIMO.

SAN NICOLA LA STRADA

- (1) CENTRO CONTIGUO AI CENTRI CASERTA E SAN MARCO EVANGELISTA DEI COMUNI OMONIMI.

SAN PRISCO

- (1) CENTRO CONTIGUO AI CENTRI SANTA MARIA CAPUA VETERE, CURTI E CASAPULLA DEI COMUNI OMONIMI.

SANTA MARIA A VICO

- (1) COMUNE DICHIARATO GRAVEMENTE DANNEGGIATO A SEGUITO DEGLI EVENTI SISMICI DEL NOVEMBRE 1980.
- (2) CENTRO CONTIGUO AI CENTRI OMONIMI DEI COMUNI DI MADDALONI E CERVINO.
- (3) CENTRO CONTIGUO AL CENTRO RUOTOLI DEL COMUNE DI ARIENZO.
- (4) CENTRO CONTIGUO AL CENTRO SAN FELICE A CANCELLO DEL COMUNE OMONIMO.

SANTA MARIA CAPUA VETERE

- (1) COMUNE DICHIARATO GRAVEMENTE DANNEGGIATO A SEGUITO DEGLI EVENTI SISMICI DEL NOVEMBRE 1980 .
- (2) CENTRO CONTIGUO AI CENTRI CURTI E SAN PRISCO DEI COMUNI OMONIMI.

SANTA MARIA LA FOSSA

- (1) TERRITORIO IN CONTESTAZIONE CON IL COMUNE DI CASAL DI PRINCIPE.

SAN TAMMARO

- (1) CENTRO CONTIGUO AL CENTRO CAPUA DEL COMUNE OMONIMO.

SANT'ARPINO

- (1) CENTRO CONTIGUO AL CENTRO SUCCIVO DEL COMUNE OMONIMO.

SESSA AURUNCA

- (1) CENTRO TEMPORANEO.
- (2) CENTRO CONTIGUO AL CENTRO OMONIMO DEL COMUNE DI CELLOLE.
- (3) CENTRO CONTIGUO AL CENTRO OMONIMO DEL COMUNE DI CELLOLE.
- (4) CENTRO CONTIGUO AL CENTRO CASAMARE DEL COMUNE DI CELLOLE.
- (5) CENTRO CONTIGUO AL CENTRO MONDRAGONE DEL COMUNE OMONIMO.

SUCCIVO

- (1) CENTRO CONTIGUO AL CENTRO ORTA DI ATELLA DEL COMUNE OMONIMO.
- (2) CENTRO CONTIGUO AI CENTRI ORTA DI ATELLA E SANT'ARPINO DEI COMUNI OMONIMI.

TEANO

- (1) COMUNE DICHIARATO GRAVEMENTE DANNEGGIATO A SEGUITO DEGLI EVENTI SISMICI DEL NOVEMBRE 1980.
- (2) ISOLA AMMINISTRATIVA COSTITUITA DA DUE ELEMENTI TERRITORIALI.
- (3) CENTRO CONTIGUO AL CENTRO OMONIMO DEL COMUNE DI CAIANELLO.

TEVEROLA

- (1) CENTRO CONTIGUO AI CENTRI AVERSA, CASALUCE E CARINARO DEI COMUNI OMONIMI.

NOTE PER SINGOLO COMUNE**TORA E PICILLI**

(1) NUCLEO CONTIGUO AL NUCLEO SAN FELICE DEL COMUNE DI PRESENZANO.

TRENTOLA-DUCENTA

(1) CENTRO CONTIGUO AI CENTRI SAN MARCELLINO E LUSCIANO DEI COMUNI OMONIMI.

VAIRANO PATENORA


(1) CENTRO CONTIGUO AL CENTRO MONTANO DEL COMUNE DI CAIANELLO.

VILLA DI BRIANO

(1) CENTRO CONTIGUO AI CENTRI FRIGNANO E SAN MARCELLINO DEI COMUNI OMONIMI.


VITULAZIO

(1) CENTRO CONTIGUO AL CENTRO CAPUA DEL COMUNE OMONIMO.



tavole

PROVINCIA DI BENEVENTO



TAV. 1 - Superficie territoriale e densità - Numero delle frazioni geografiche, dei centri e dei nuclei
Popolazione residente per tipo di località abitata

Codice dei Comuni	COMUNI	Superficie territoriale km ²	Popolazione residente	Densità ab/km ²	FRAZIONI GEOGRAFICHE numero	LOCALITÀ ABITATE					
						Centri			Nuclei		Case sparse
						Numero	Popolazione	% su popolazione residente	Numero	Popolazione	Popolazione
001	AIROLA	14,49	7.253	501	1	1	6.422	89	—	—	831
002	AMOROSI	11,03	2.737	248	1	1	1.545	56	1	86	1.106
003	APICE	48,83	5.763	118	1	2	2.202	38	29	1.039	2.522
004	APOLLOSA	21,00	2.307	110	2	2	1.496	65	5	300	511
005	ARPAIA	5,20	1.517	292	1	1	1.507	99	—	—	10
006	ARPAISE	6,59	840	127	2	2	572	68	5	192	76
007	BASELICE	47,82	3.049	64	1	1	2.779	91	3	220	50
008	BENEVENTO	129,96	62.636	482	1	1	51.831	83	17	1.075	9.730
009	BONEA	11,45	1.380	121	1	1	945	68	—	—	435
010	BUCCIANO	7,92	1.487	188	1	2	1.072	72	4	221	194
011	BUONALBERGO	25,07	2.035	81	1	1	1.438	71	3	79	518
012	CALVI	22,19	2.174	98	1	1	513	24	1	19	1.642
013	CAMPOLATTARO	17,50	1.217	70	1	1	585	48	3	74	558
014	CAMPOLI DEL MONTE TABURNO	9,76	1.551	159	1	1	648	42	3	259	644
015	CASALDUNI	23,19	1.653	71	1	2	663	40	13	553	437
016	CASTELFRANCO IN MISCANO	43,14	1.257	29	1	1	1.249	99	—	—	8
017	CASTELPAGANO	38,19	2.006	53	2	1	576	29	22	799	631
018	CASTELPOTO	11,82	1.707	144	1	1	1.215	71	—	—	492
019	CASTELVENERE	15,23	2.289	150	1	1	865	38	3	147	1.277
020	CASTELVETERE IN VAL FORTORE	34,48	3.073	89	1	1	2.989	97	—	—	84
021	CAUTANO	19,73	2.023	103	1	2	1.489	74	1	97	437
022	CEPPALONI	23,67	3.201	135	7	6	2.076	65	11	492	633
023	CERRETO SANNITA	33,26	4.339	130	2	1	2.401	55	6	249	1.689
024	CIRCELLO	45,35	3.347	74	1	1	1.047	31	3	136	2.164
025	COLLE SANNITA	36,99	3.896	105	2	2	1.905	49	20	1.349	642
026	CUSANO MUTRI	58,86	4.360	74	3	3	1.277	29	3	145	2.938
027	DUGENTA	15,96	2.664	167	2	1	1.005	38	5	371	1.288
028	DURAZZANO	13,19	1.813	137	1	1	1.390	77	2	188	235
029	FAICCHIO	43,88	3.877	88	2	3	970	25	12	541	2.366
030	FOGLIANISE	11,74	3.089	263	2	2	2.105	68	2	234	750
031	FOIANO DI VAL FORTORE	40,75	1.540	38	1	1	1.430	93	—	—	110
032	FORCHIA	5,42	1.026	189	2	2	795	77	1	66	165
033	FRAGNETO L'ABATE	20,51	1.413	69	1	1	933	66	2	46	434
034	FRAGNETO MONFORTE	24,41	1.967	81	1	1	1.115	57	—	—	852
035	FRASSO TELESINO	22,25	3.291	148	2	2	2.933	89	—	—	358
036	GINESTRA DEGLI SCHIAVONI	14,84	844	57	1	1	761	90	—	—	83
037	GUARDIA SANFRAMONDI	21,00	5.752	274	1	1	5.353	93	5	212	187
038	LIMATOLA	18,17	3.188	175	2	4	2.580	81	2	254	354
039	MELIZZANO	17,48	2.007	115	2	1	1.094	55	3	190	723
040	MOIANO	20,30	4.059	200	1	2	3.547	87	1	45	467

segue TAV. 1 - Superficie territoriale e densità - Numero delle frazioni geografiche, dei centri e dei nuclei
Popolazione residente per tipo di località abitata

Codice dei Comuni	COMUNI	Superficie territoriale km ²	Popolazione residente	Densità ab./km ²	FRAZIONI GEOGRAFICHE numero	LOCALITÀ ABITATE					
						Centri			Nuclei		Case sparse
						Numero	Popolazione	% su popolazione residente	Numero	Popolazione	Popolazione
041	MOLINARA	24,04	2.018	84	1	1	1.703	84	2	59	256
042	MONTEFALCONE DI VAL FORTORE	41,72	2.366	57	1	1	2.298	97	—	—	68
043	MONTESARCHIO	26,26	11.065	421	4	4	9.621	87	5	343	1.101
044	MORCONE	100,96	7.525	75	1	2	2.249	30	22	1.381	3.895
045	PADULI	44,73	4.607	103	1	1	1.951	42	9	512	2.144
046	PAGO VEIANO	23,70	2.775	117	1	1	1.204	43	4	132	1.439
047	PANNARANO	11,73	2.072	177	1	1	1.204	58	—	—	868
048	PAOLISI	6,07	1.733	286	1	1	1.355	78	2	128	250
049	PAUPISI	9,00	1.813	201	2	3	1.032	57	6	328	453
050	PESCO SANNITA	24,13	2.455	102	1	1	1.328	54	2	47	1.080
051	PIETRAROJA	35,60	734	21	2	1	392	53	1	82	260
052	PIETRELCINA	28,77	3.007	105	1	1	1.558	52	5	263	1.186
053	PONTE	17,79	2.499	140	1	1	1.446	58	3	211	842
054	PONTELANDOLFO	28,91	3.993	138	2	4	1.662	42	39	2.150	181
055	PUGLIANELLO	8,27	1.191	144	2	1	507	43	3	115	569
056	REINO	23,59	1.365	58	2	1	618	45	—	—	747
057	SAN BARTOLOMEO IN GALDO	82,31	6.573	80	1	1	6.462	98	—	—	111
058	SAN GIORGIO DEL SANNIO	22,27	6.158	277	1	2	5.321	86	3	405	432
059	SAN GIORGIO LA MOLARA	65,32	3.700	57	1	1	1.597	43	26	1.195	908
060	SAN LEUCIO DEL SANNIO	9,96	3.179	319	1	3	1.858	58	3	117	1.204
061	SAN LORENZELLO	13,88	2.137	154	1	1	804	38	3	508	825
062	SAN LORENZO MAGGIORE	16,17	2.364	146	1	1	1.614	68	1	92	658
063	SAN LUPO	15,18	1.039	68	1	1	873	84	—	—	166
064	SAN MARCO DEI CAVOTI	48,78	3.865	79	1	1	2.011	52	5	502	1.352
065	SAN MARTINO SANNITA	6,33	1.084	171	1	6	1.065	98	—	—	19
066	SAN NAZZARO	2,03	662	326	1	1	633	96	—	—	29
067	SAN NICOLA MANFREDI	18,89	3.077	163	4	6	2.135	69	—	—	942
068	SAN SALVATORE TELESINO	18,15	3.498	193	1	1	1.710	49	3	247	1.541
069	SANTA CROCE DEL SANNIO	16,26	1.216	75	1	1	783	64	3	104	329
070	SANT'AGATA DE' GOTI	62,92	11.350	180	7	9	6.385	56	35	2.461	2.504
071	SANT'ANGELO A CUPOLO	10,88	3.627	333	3	10	3.059	84	1	27	541
078	SANT'ARCANGELO TRIMONTE	9,85	928	94	1	1	483	52	8	433	12
072	SASSINORO	13,17	762	58	1	1	541	71	—	—	221
073	SOLOPACA	31,03	4.492	145	1	2	3.880	86	—	—	612
074	TELESE	9,83	4.264	434	2	1	3.566	84	—	—	698
075	TOCCO CAUDIO	27,16	1.656	61	1	1	696	42	—	—	960
076	TORRECUSO	26,47	3.348	126	1	1	875	26	6	322	2.151
077	VITULANO	35,91	3.319	92	2	1	2.568	77	3	164	587
	PROVINCIA	2.070,64	289.143	140	119	141	196.365	68	394	22.006	70.772

TAV. 2 - Altitudine e popolazione residente dei Comuni, delle frazioni geografiche e delle località abitate

COMUNI FRAZIONI GEOGRAFICHE LOCALITÀ ABITATE	Altitudine <i>m</i>	Popolazione residente	COMUNI FRAZIONI GEOGRAFICHE LOCALITÀ ABITATE	Altitudine <i>m</i>	Popolazione residente	COMUNI FRAZIONI GEOGRAFICHE LOCALITÀ ABITATE	Altitudine <i>m</i>	Popolazione residente
AIROLA (1)	742/241	7.253	ARPAIA (1)	897/202	1.517	madonna delle grazie	255	18
AIROLA	742/241	7.253	ARPAIA	897/202	1.517	madonna immacolata	261	38
AIROLA*	270	6.422	ARPAIA* (2)	283	1.507	masseria ruggieri	253	34
case sparse	—	831	case sparse	—	10	case sparse	—	194
AMOROSI (1)	85/34	2.737	ARPAISE (1)	530/205	840	BUONALBERGO (1)	863/222	2.035
AMOROSI	85/34	2.737	ARPAISE	530/255	496	BUONALBERGO	863/222	2.035
AMOROSI*	60	1.545	ARPAISE*	410	352	BUONALBERGO* (2)	555	1.438
stazione di amorosi	41	86	casalpreti	344	38	masseria marchittari	615	15
case sparse	—	1.106	ferrari	471	13	tavernola	269	22
APICE (1)	640/147	5.763	varricchi	321	20	traverso	534	42
APICE	640/147	5.763	case sparse	—	73	case sparse	—	518
APICE NUOVO (2)	302	1.627	TERRANOVA	525/205	344	CALVI (1)	388/169	2.174
APICE VECCHIO* (2)	225	575	TERRANOVA	342	220	CALVI	388/169	2.174
ambrosini	249	27	covini	450	35	CALVI*	376	513
calvano	420	59	pasquarielli	344	86	zuzoli	248	19
casone	373	14	case sparse	—	3	case sparse	—	1.642
castelfiego	269	25	BASELICE (1)	966/303	3.049	CAMPOLATTARO (1)	572/322	1.217
casuccio	401	75	BASELICE	966/303	3.049	CAMPOLATTARO	572/322	1.217
errico	235	27	BASELICE*	620	2.779	CAMPOLATTARO*	430	585
fierro	349	24	bosco	733	32	iadanza	495	19
fontana romana	525	31	pietramonte	719	106	masseria marcolfi	498	33
frattolillo	376	32	porcara	600	82	masseria mazzoni	493	22
fruci	464	27	case sparse	—	50	case sparse	—	558
genca	430	30	BENEVENTO (1)	499/83	62.636	CAMPOLI DEL MONTE TABURNO (1)	668/201	1.551
iebbia	485	66	BENEVENTO	499/83	62.636	CAMPOLI DEL MONTE TABURNO	668/201	1.551
macchione	350	23	BENEVENTO*	135	51.831	CAMPOLI DEL MONTE TABURNO*	439	648
morrioni	253	29	cancelleria	281	25	grieci	394	119
pepe	237	26	cardoni	223	27	pananielli	520	66
san donato	255	47	ciancelle	266	86	san nicola vecchio	415	74
san francesco	319	29	corvacchini	292	23	case sparse	—	644
san lorenzo	398	23	francavilla	488	50	CASALDUNI (1)	676/127	1.653
san martino	463	139	la francesca	285	68	CASALDUNI	676/127	1.653
san'antonio (3)	349	4	lammia	413	40	CASALDUNI* (2)	300	576
san'isidoro	355	26	masseria del ponte	220	72	FERRARISI	273	87
selva	410	55	masseria nuova	192	48	ariella	320	37
starza	275	37	monte calvo	300	81	casale	285	31
stazione di corsano	189	16	mosti	371	79	cerconi	433	18
tignano	185	17	olivola	241	98	collemarino	389	48
troisi	210	16	ponte tavole	200	108	collemastarzo	403	24
tufo	510	66	san cumano	223	88	crocella	362	63
vernacchio	200	19	san liberatore	208	115	macella	422	20
zuccarelli	530	30	san vitale	231	33	prato	429	69
case sparse	—	2.522	torre alfieri	180	34	san fortunato	457	39
APOLLOSA (1)	656/136	2.307	case sparse	—	9.730	santa maria	235	27
APOLLOSA	656/136	1.831	BONEA (1)	1.394/256	1.380	vado della lota	366	61
APOLLOSA*	430	1.254	BONEA	1.394/256	1.380	vaglie	300	56
cancellonica	174	46	BONEA*	350	945	zingolella	460	60
epitaffio	146	112	case sparse	—	435	case sparse	—	437
monte mauro	436	53	BUCCIANO (1)	1.275/240	1.487			
case sparse	—	366	BUCCIANO	1.275/240	1.487			
IZZI-CERRETIELLI (2)	598/194	—	BUCCIANO*	276	788			
izzi	199	—	PASTORANO	262	284			
case sparse	—	—	gavetelle	280	131			
SAN GIOVANNI	458/161	476						
SAN GIOVANNI	325	242						
fornillo	346	49						
tufariello	180	40						
case sparse	—	145						

segue TAV. 2 - Altitudine e popolazione residente dei Comuni, delle frazioni geografiche e delle località abitate

COMUNI FRAZIONI GEOGRAFICHE LOCALITÀ ABITATE	Altitudine m	Popolazione residente	COMUNI FRAZIONI GEOGRAFICHE LOCALITÀ ABITATE	Altitudine m	Popolazione residente	COMUNI FRAZIONI GEOGRAFICHE LOCALITÀ ABITATE	Altitudine m	Popolazione residente
CASTELFRANCO IN MISCANO (1)	950/409	1.257	CAUTANO (1)	1.325/161	2.023	CIRCELLO (1)	896/299	3.347
CASTELFRANCO IN MISCANO	950/409	1.257	CAUTANO	1.325/161	2.023	CIRCELLO	896/299	3.347
CASTELFRANCO IN MISCANO*	760	1.249	CACCIANO	300	973	CIRCELLO*	650	1.047
<i>case sparse</i>	—	8	CAUTANO*	385	516	cese alta	530	42
CASTELPAGANO (1)	879/520	2.006	sala	391	97	forcellata	523	63
CASTELPAGANO	879/520	2.006	<i>case sparse</i>	—	437	macchia	571	31
CASTELPAGANO*	630	576	CEPPALONI (1)	558/148	3.201	<i>case sparse</i>	—	2.164
area dei tufi	666	39	BARBA	475/187	102	COLLE SANNITA (1)	869/478	3.896
masseria cascigno	790	39	BARBA	390	65	COLLE SANNITA	869/478	3.007
masseria ciaferri	734	25	<i>case sparse</i>	—	37	COLLE SANNITA*	769	1.749
masseria ciccoporcari	725	30	BELTIGLIO	459/148	1.083	banneria I	815	61
masseria costamarotta	724	56	BELTIGLIO	399	639	banneria II	821	36
masseria di stefano	710	26	CONFINI (2)	373	70	capileggi	697	33
masseria fattori	731	60	martini	377	32	catere'	810	62
masseria fiore	748	26	petrara	245	33	cudacchi	699	60
masseria germani	629	35	trocchia	368	63	felecarelle	720	31
masseria la ripa	746	32	<i>case sparse</i>	—	246	lisoni	782	102
masseria marcocci	750	44	CEPPALONI	521/148	844	marcandindoli	672	23
masseria masilli	620	50	CEPPALONI*	368	602	masseria restucci	650	70
masseria mastinizio	702	40	bosco	408	20	moscia	770	126
masseria nardillo	765	36	donisi	359	45	pizzelle	763	99
masseria paoloni	791	34	manni	340	37	romiti	662	33
masseria penna	780	24	rotola	201	14	vicenne	715	35
masseria peppersurdo	658	18	<i>case sparse</i>	—	126	zepponi	626	76
masseria richi	810	45	RIPABIANCA (3)	459/197	253	<i>case sparse</i>	—	411
sant'angelo della radiginosa sup.	879	21	ripabianca	300	49	DECORATA	844/632	889
scarcioni	755	47	tressanti	198	138	DECORATA	782	156
stozza	713	21	venaglie	361	38	carilonghi	745	52
valle ferrara	693	51	<i>case sparse</i>	—	28	forna	751	109
<i>case sparse</i>	—	631	SAN GIOVANNI	542/247	684	isca	672	72
SELVAPIANA (2)	771/700	—	SAN GIOVANNI	394	573	mandroni	814	79
<i>case sparse</i>	—	—	<i>case sparse</i>	—	111	paolucci	720	75
CASTELPOTO (1)	500/94	1.707	SAN GIOVANNI	542/247	684	tolli	768	115
CASTELPOTO	500/94	1.707	SAN GIOVANNI	394	573	<i>case sparse</i>	—	231
CASTELPOTO*	293	1.215	<i>case sparse</i>	—	111	CUSANO MUTRI (1)	1.823/257	4.360
<i>case sparse</i>	—	492	SANTA CROCE	558/300	219	CIVITELLA LICINIO	1.214/257	819
CASTELVENERE (1)	205/47	2.289	SANTA CROCE	420	127	CIVITELLA LICINIO	400	443
CASTELVENERE	205/47	2.289	brecciale	494	23	<i>case sparse</i>	—	376
CASTELVENERE*	119	865	<i>case sparse</i>	—	69	CUSANO MUTRI	1.707/301	3.541
federi	68	29	SANT'ANGIOLILLO (4)	350/175	16	BOCCA DELLA SELVA (2)	1.393	1
marraioli	131	38	<i>case sparse</i>	—	16	CUSANO MUTRI*	475	833
s.tommaso	115	80	CERRETO SANNITA (1)	1.118/210	4.339	sambuco	472	25
<i>case sparse</i>	—	1.277	CERRETO SANNITA	1.051/210	4.339	san felice	505	103
CASTELVETERE IN VAL FORTORE (1)	988/245	3.073	CERRETO SANNITA*	277	2.401	santa maria	388	17
CASTELVETERE IN VAL FORTORE	988/245	3.073	cappuccini (2)	381	3	<i>case sparse</i>	—	2.562
CASTELVETERE IN VAL FORTORE*	706	2.989	cesine di sopra	470	34	MONTE MUTRIA (3)	1.823/1.246	—
<i>case sparse</i>	—	84	madonna della libera	563	81	DUGENTA (1)	230/27	2.664
			montrino	565	52	DUGENTA	230/27	2.664
			sant'anna	540	49	DUGENTA*	55	1.005
			toppo chiolli	570	30	campellone	50	37
			<i>case sparse</i>	—	1.689	cantalupi	53	41
			FONTANA-ACQUA DELLA LEPRE (3)	1.118/1.024	—	germinesi	54	45
			<i>case sparse</i>	—	—	moscarelli	55	85
						santa maria impesola	53	163
						<i>case sparse</i>	—	1.288

segue TAV. 2 - **Altitudine e popolazione residente dei Comuni, delle frazioni geografiche e delle località abitate**

COMUNI FRAZIONI GEOGRAFICHE LOCALITÀ ABITATE	Altitudine m	Popolazione residente	COMUNI FRAZIONI GEOGRAFICHE LOCALITÀ ABITATE	Altitudine m	Popolazione residente	COMUNI FRAZIONI GEOGRAFICHE LOCALITÀ ABITATE	Altitudine m	Popolazione residente
TERRANZANO NORD (2)	65/36	—	croce (2)	210	66	TERRANZANO SUD (3)	59/36	—
<i>case sparse</i>	—	—	<i>case sparse</i>	—	43	<i>case sparse</i>	—	—
TERRANZANO SUD (3)	59/36	—	FRAGNETO L'ABATE (1) .	581/280	1.413	MELIZZANO (1)	940/33	2.007
<i>case sparse</i>	—	—	FRAGNETO L'ABATE	581/280	1.413	AQUAVIVA (2)	625/275	—
DURAZZANO (1)	765/216	1.813	FRAGNETO L'ABATE*	501	933	<i>case sparse</i>	—	—
DURAZZANO	765/216	1.813	cucchiarella	366	16	MELIZZANO	940/33	2.007
DURAZZANO*	286	1.390	spilacito	442	30	MELIZZANO*	190	1.094
casanova	410	83	<i>case sparse</i>	—	434	breccelle	42	41
san giorgio	433	105	FRAGNETO			ponte torello	48	92
<i>case sparse</i>	—	235	MONFORTE (1)	530/111	1.967	torello	57	57
FAICCHIO (1)	1.332/45	3.877	FRAGNETO MONFORTE	530/111	1.967	<i>case sparse</i>	—	723
FAICCHIO	1.332/45	3.373	FRAGNETO MONFORTE*	380	1.115	MOIANO (1)	1.264/189	4.059
FAICCHIO*	175	783	<i>case sparse</i>	—	852	MOIANO	1.264/189	4.059
FONTANAVECCHIA	233	103	FRASSO TELESINO (1) . .	1.220/65	3.291	LUZZANO	301	1.299
amati	218	19	ACQUAVIVA (2)	625/275	—	MOIANO*	271	2.248
annunziata	210	14	<i>case sparse</i>	—	—	tre masserie	282	45
caldaie	126	148	FRASSO TELESINO	1.189/65	3.182	<i>case sparse</i>	—	467
camputari	159	35	FRASSO TELESINO*	374	2.824	MOLINARA (1)	951/281	2.018
coppoli	201	24	<i>case sparse</i>	—	358	MOLINARA	951/281	2.018
massari	182	71	NANSIGNANO	1.220/200	109	MOLINARA*	580	1.703
perroni	220	40	<i>case sparse</i>	—	—	gesina	739	21
porti	247	23	GINESTRA DEGLI			mortina	650	38
russi	243	26	SCHIAVONI (1)	936/388	844	<i>case sparse</i>	—	256
san pasquale (2)	325	3	GINESTRA DEGLI			MONTEFALCONE DI VAL		
visanti	165	109	SCHIAVONI	936/388	844	FORTORE (1)	981/411	2.366
<i>case sparse</i>	—	1.975	GINESTRA DEGLI SCHIAVONI*	540	761	MONTEFALCONE DI VAL		
MASSA	725/150	504	<i>case sparse</i>	—	83	FORTORE	981/411	2.366
MASSA	172	84	GUARDIA			MONTEFALCONE DI VAL		
sant'antonio	185	29	SANFRAMONDI (1)	850/49	5.752	FORTORE*	830	2.298
<i>case sparse</i>	—	391	GUARDIA SANFRAMONDI	850/49	5.752	<i>case sparse</i>	—	68
FOGLIANISE (1)	1.125/59	3.089	GUARDIA SANFRAMONDI*	428	5.353	MONTESARCHIO (1)	700/194	11.065
CHIARIA (2)	1.125/59	—	cavarena	54	26	CIRIGNANO	700/334	562
<i>case sparse</i>	—	—	cervillo	330	39	CIRIGNANO (2)	360	562
FOGLIANISE	834/91	3.089	santa lucia	226	60	<i>case sparse</i>	—	—
FOGLIANISE*	350	1.979	sapenzie	194	35	IZZI-CERRETIELLI (3)	598/194	92
SIRIGNANO	375	126	tre pietre	315	52	izzi	199	92
utile	343	105	<i>case sparse</i>	—	187	<i>case sparse</i>	—	—
viglione	276	129	LIMATOLA (1)	392/22	3.188	MONTESARCHIO	668/267	10.204
<i>case sparse</i>	—	750	LIMATOLA	392/22	3.162	MONTESARCHIO* (4)	300	8.057
FOIANO DI VAL			AVE GRATIA PLENA	45	734	VARONI	300	819
FORTORE (1)	977/380	1.540	BIANCANO	40	391	ariello	313	116
FOIANO DI VAL FORTORE	977/380	1.540	GIARDONI	50	359	arriello	282	20
FOIANO DI VAL FORTORE* (2)	520	1.430	LIMATOLA*	48	1.096	cappuccini	320	77
<i>case sparse</i>	—	110	paradiso	45	143	monaca	550	38
FORCHIA (1)	832/160	1.026	toraldo	60	111	<i>case sparse</i>	—	1.077
ACQUAVITALE	600/160	290	<i>case sparse</i>	—	328	TUFARA	447/198	207
CAGNI	200	168	TERRANZANO NORD (2)	65/36	26	TUFARA (5)	203	183
<i>case sparse</i>	—	122	<i>case sparse</i>	—	26	<i>case sparse</i>	—	24
FORCHIA	832/160	736						
FORCHIA*	282	627						

segue TAV. 2 - Altitudine e popolazione residente dei Comuni, delle frazioni geografiche e delle località abitate

COMUNI FRAZIONI GEOGRAFICHE LOCALITÀ ABITATE	Altitudine m	Popolazione residente	COMUNI FRAZIONI GEOGRAFICHE LOCALITÀ ABITATE	Altitudine m	Popolazione residente	COMUNI FRAZIONI GEOGRAFICHE LOCALITÀ ABITATE	Altitudine m	Popolazione residente
MORCONE (1)	1.256/338	7.525	VALLE DI PIEDIMONTE (3)	1.525/322	—	PONTELANDOLFO (1)	1.018/332	3.993
MORCONE	1.256/338	7.525	<i>case sparse</i>	—	—	CASTELLONE (2)	515/460	—
CUFFIANO	557	93	PAOLISI (1)	939/253	1.733	<i>case sparse</i>	—	—
MORCONE*	600	2.156	PAOLISI	939/253	1.733	PONTELANDOLFO	1.018/332	3.993
bollella	477	127	PAOLISI*	270	1.355	GIALLONARDO	597	242
caia borsa	900	72	tavernola	258	58	IELLA	557	200
cappelletti-petrilli	822	94	via ferrari	263	70	PONTELANDOLFO*	510	1.147
case bochicchi	625	28	<i>case sparse</i>	—	250	SANTA CATERINA	525	73
case giordani	525	56	PAUPISI (1)	1.176/59	1.813	caicchia	768	61
case pilla	638	27	CIMITERO COMUNALE (2)	254/253	—	case agnerone	500	67
case senzamici	445	40	<i>case sparse</i>	—	—	case calvino	540	15
colle	692	58	PAUPISI	1.176/59	1.813	case carluni	411	68
colonia cassetta	665	62	MANDARISI	122	57	case ciova	511	84
don paoli	692	117	PAUPISI*	320	776	case fracassi	525	91
fuschi	451	78	SAN PIETRO	92	199	case mazzucco	460	50
guadoschiavo	840	26	cirasiello	263	128	case russo	540	75
i corpetti	662	51	chiesa dei pagani	88	93	case santillo	553	71
masseria fiorenza	707	28	cisterna	82	18	case tolla	550	60
masseria giordano	425	29	magardi	179	17	ciarli	580	85
molino zeoli	393	45	rapisti	210	37	cocuzzo	662	127
parlapiani	550	167	sterpara	305	35	costa del resicco	569	58
sant'antonio	472	23	<i>case sparse</i>	—	453	cuccuvaia	640	22
schiaivoni	795	38	PESCO SANNITA (1)	560/259	2.455	fonte mardara	540	19
solla	432	44	PESCO SANNITA	560/259	2.455	giallonardo II	552	57
stazione di morcone	439	38	PESCO SANNITA*	393	1.328	gugliete	508	66
stazione di santa croce	498	133	innesto	459	24	guitto	734	109
<i>case sparse</i>	—	3.895	simonini	497	23	lena	577	24
FONTANA-ACQUA DELLA LEPRE (2)	1.118/1.024	—	<i>case sparse</i>	—	1.080	lente	592	45
<i>case sparse</i>	—	—	PIETRAROJA (1)	1.780/408	734	lombardara	550	25
PADULI (1)	549/134	4.607	MONTE MUTRIA (2)	1.780/950	—	longo	532	22
PADULI	549/134	4.607	PIETRAROJA	1.200/408	734	marzilongo	543	36
PADULI* (2)	349	1.951	PIETRAROJA*	818	392	masseria cicotto	608	82
calore sandriani	296	42	mastramici	877	82	masseria pericurti	526	93
calviello	370	25	<i>case sparse</i>	—	260	masseria rampini	510	27
ignazia	274	137	PIETRELICINA (1)	569/152	3.007	mattei	619	19
mazzei	263	44	PIETRELICINA	569/152	3.007	mezzoculo	540	42
menicozzi	500	46	PIETRELICINA*	345	1.558	minicariello	607	97
minicozzi	400	29	cannavina	400	57	mucciacciaro	564	71
montecapriano	359	51	difesa	415	34	perugini I	744	48
saglieta	220	44	piana	419	92	perugini II	735	42
vessichelli	530	94	piana romana	420	43	petrillo	464	28
<i>case sparse</i>	—	2.144	stazione di pietrelcina	394	37	ponte sorgenza	500	46
PAGO VEIANO (1)	552/174	2.775	<i>case sparse</i>	—	1.186	santa maria degli angeli	746	23
PAGO VEIANO	552/174	2.775	PIETRAROJA (1)	569/152	3.007	sant'anna	445	55
PAGO VEIANO*	485	1.204	PIETRAROJA	569/152	3.007	spappolla	446	60
cerri d'antonio	395	30	PIETRRELICINA*	345	1.558	sticco	802	34
colle iesi	530	26	cannavina	400	57	trippa bella	760	46
masseria rosella	450	63	difesa	415	34	<i>case sparse</i>	—	181
taverna rocca (2)	420	13	piana	419	92	PUGLIANELLO (1)	175/42	1.191
<i>case sparse</i>	—	1.439	piana romana	420	43	PIANO DELLE LIMATELLE (2)	46/43	—
PANNARANO (1)	1.598/221	2.072	stazione di pietrelcina	394	37	<i>case sparse</i>	—	—
ACQUA DELLE VENE (2)	1.175/1.150	—	<i>case sparse</i>	—	1.186	PUGLIANELLO	175/42	1.191
<i>case sparse</i>	—	—	PONTE (1)	500/69	2.499	PUGLIANELLO*	61	507
PANNARANO	1.598/221	2.072	PONTE	500/69	2.499	acquara	62	22
PANNARANO*	360	1.204	PONTE*	147	1.446	campo sportivo	67	72
<i>case sparse</i>	—	868	aspro	77	15	masseria guarnieri	66	21
			monte	371	49	<i>case sparse</i>	—	569
			puglia	224	147	REINO (1)	700/284	1.365
			<i>case sparse</i>	—	842	PADULO PIANO (2)	664/492	—
						<i>case sparse</i>	—	—

segue TAV. 2 - Altitudine e popolazione residente dei Comuni, delle frazioni geografiche e delle località abitate

COMUNI FRAZIONI GEOGRAFICHE LOCALITÀ ABITATE	Altitudine m	Popolazione residente	COMUNI FRAZIONI GEOGRAFICHE LOCALITÀ ABITATE	Altitudine m	Popolazione residente	COMUNI FRAZIONI GEOGRAFICHE LOCALITÀ ABITATE	Altitudine m	Popolazione residente
REINO	700/284	1.365	SAN LORENZELLO (1)	1.125/114	2.137	case sparse	—	145
REINO*	390	618	SAN LORENZELLO	1.125/114	2.137	SAN NICOLA MANFREDI	600/209	1.391
case sparse	—	747	SAN LORENZELLO*	250	804	SAN NICOLA MANFREDI*	409	590
SAN BARTOLOMEO IN GALDO (1)	954/231	6.573	izzo	208	125	SANTA MARIA A TORO	485	229
SAN BARTOLOMEO IN GALDO	954/231	6.573	sant'elia	210	126	SANTA MARIA INGRISONE	360	318
SAN BARTOLOMEO IN GALDO*	585	6.462	serre	213	257	case sparse	—	254
case sparse	—	111	case sparse	—	825	TUOPPOLO (3)	362/141	500
SAN GIORGIO DEL SANNIO (1)	518/141	6.158	SAN LORENZO MAGGIORE (1)	831/59	2.364	case sparse	—	500
SAN GIORGIO DEL SANNIO	518/141	6.158	SAN LORENZO MAGGIORE	831/59	2.364	SAN SALVATORE TELESINO (1)	725/55	3.498
CESINE	350	442	SAN LORENZO MAGGIORE*	330	1.614	SAN SALVATORE TELESINO	725/55	3.498
SAN GIORGIO DEL SANNIO*	380	4.879	santa maria la strada	69	92	SAN SALVATORE TELESINO*	95	1.710
monterone	359	110	case sparse	—	658	banca	268	34
recupo	223	223	SAN LUPO (1)	895/121	1.039	cese san manno	145	180
san giovanni	311	72	SAN LUPO	895/121	1.039	telese vetere	70	33
case sparse	—	432	SAN LUPO*	500	873	case sparse	—	1.541
SAN GIORGIO LA MOLARA (1)	947/206	3.700	case sparse	—	166	STABILIMENTO BAGNI DI TELESE (2)	151/55	—
SAN GIORGIO LA MOLARA	947/206	3.700	SAN MARCO DEI CAVOTI (1)	1.007/255	3.865	case sparse	—	—
SAN GIORGIO LA MOLARA*	667	1.597	SAN MARCO DEI CAVOTI	1.007/255	3.865	SANTA CROCE DEL SANNIO (1)	896/478	1.216
baseleone	827	105	SAN MARCO DEI CAVOTI*	695	2.011	SANTA CROCE DEL SANNIO	896/478	1.216
calise	340	56	ciannavera	674	81	SANTA CROCE DEL SANNIO*	689	783
campolongo	421	22	fontecanale	594	164	lontro	791	21
cardito	718	65	francisi	371	70	minchicoscia	755	36
castello	679	41	franzese	738	146	pettunti	809	47
cefalicchio	583	33	montedoro	519	41	case sparse	—	329
centrale	636	38	case sparse	—	1.352	SANT'AGATA DE' GOTI (1)	1.323/40	11.350
fabbricata	608	33	SAN MARTINO SANNITA (1)	757/330	1.084	BAGNOLI	565/64	1.222
fosso di bosco	660	50	SAN MARTINO SANNITA	757/330	1.084	BAGNOLI	115	689
golia	625	32	CUCCIANO	500	243	chiuppepe	124	26
guarana	817	26	LENTACE	488	68	longano	248	95
olecenello	630	35	MANCUSI	462	62	ponte venere	64	75
perazzeta	314	95	SAN GIACOMO	419	300	restinola	93	151
pianella	615	41	SAN MARTINO SANNITA*	450	213	reullo	169	27
piano d'arco	610	28	TERRANOVA	460	179	case sparse	—	159
pilarcelle	482	25	case sparse	—	19	CANTINELLA	200/40	1.014
romiti	725	31	SAN NAZZARO (1)	554/302	662	CANTINELLA	61	138
san lazzaro	625	100	SAN NAZZARO	554/302	662	capitone	66	14
san pietro (2)	546	50	SAN NAZZARO* (2)	495	633	molino corte	80	42
san salvatore	671	37	case sparse	—	29	saiano	60	42
sant'andrea	567	38	SAN NICOLA MANFREDI (1)	757/141	3.077	sanguinito	60	125
santo ianni (2)	449	73	MONTEROCCHETTA (2)	757/349	598	sant'anna	80	216
san varva	765	39	MONTEROCCHETTA	539	440	case sparse	—	437
serra dei monti	378	47	TOCCANISI	544	115	CERRETA	375/92	1.415
taverna	271	30	case sparse	—	43	CERRETA	264	204
valle	635	25	SAN MARTINO MAGGIORE (1)	502/160	588	cologna	264	84
case sparse	—	908	PAGLIARA (2)	502/160	588	corvi	192	38
SAN LEUCIO DEL SANNIO (1)	394/129	3.179	PAGLIARA	365	443	lamia	149	51
SAN LEUCIO DEL SANNIO	394/129	3.179	SAN NICOLA MANFREDI (1)	757/141	3.077	mosielli	183	49
CAVUOTI (2)	373	448	MONTEROCCHETTA (2)	757/349	598	piscitella	291	113
MACCABEI (3)	190	122	MONTEROCCHETTA	539	440	soviano	132	162
SAN LEUCIO DEL SANNIO* (3)	369	1.288	TOCCANISI	544	115	torricella	145	59
masserie	331	44	case sparse	—	43	tuoro scigliato	181	37
merici	245	39	SAN MARTINO MAGGIORE (1)	502/160	588			
valle	303	34	PAGLIARA (2)	502/160	588			
case sparse	—	1.204	PAGLIARA	365	443			

segue TAV. 2 - Altitudine e popolazione residente dei Comuni, delle frazioni geografiche e delle località abitate

COMUNI FRAZIONI GEOGRAFICHE LOCALITÀ ABITATE	Altitudine m	Popolazione residente	COMUNI FRAZIONI GEOGRAFICHE LOCALITÀ ABITATE	Altitudine m	Popolazione residente	COMUNI FRAZIONI GEOGRAFICHE LOCALITÀ ABITATE	Altitudine m	Popolazione residente
<i>case sparse</i>	—	618	SAN MARCO AI MONTI.	612/430	214	STAZIONE DI SOLOPACA	58	75
MIGLIARA	250/53	716	SAN MARCO AI MONTI	584	201	<i>case sparse</i>	—	612
MIGLIARA-SAN SILVESTRO	100	251	<i>case sparse</i>	—	13	TELESE (1)	155/37	4.264
bosco cupo	138	87	SANT'ANGELO A CUPOLO	550/135	2.863	STABILIMENTO BAGNI DI TELESE (2)	151/55	—
fenile	84	36	MACCOLI	309	88	<i>case sparse</i>	—	—
ischitella	64	37	MONTORSI	425	443	TELESE	155/37	4.264
piano I	72	31	MOTTA	231	330	TELESE*	55	3.566
torretta	211	12	PANELLI	303	112	<i>case sparse</i>	—	698
<i>case sparse</i>	—	262	PASTENE	441	401	TOCCO CAUDIO (1)	1.321/280	1.656
FAGGIANO	1.102/125	873	PERRILLO	306	360	TOCCO CAUDIO	1.321/280	1.656
COTUGNI	210	185	SANT'ANGELO A CUPOLO*	459	576	TOCCO CAUDIO*	500	696
FAGGIANO	195	349	SCIARRA	300	70	<i>case sparse</i>	—	960
VERRONI	240	163	cardillo	347	27	TORRECUSO (1)	1.168/71	3.348
paolini	310	68	<i>case sparse</i>	—	456	TORRECUSO	1.168/71	3.348
san tommaso	306	83	SANT'ARCANGELO TRIMONTE (1)	520/150	928	TORRECUSO*	420	875
<i>case sparse</i>	—	25	SANT'ARCANGELO TRIMONTE	520/150	928	fontanavecchia	263	47
LAIANO	1.323/373	382	SANT'ARCANGELO TRIMONTE*	363	483	isca	88	38
LAIANO	490	334	casavecchia	481	73	pecci	250	34
marchitti	472	39	difesa	465	35	pezzepagliara	301	74
<i>case sparse</i>	—	9	iscalonga	157	105	san libero	560	82
SANT'AGATA DE' GOTI	765/53	5.728	mandrili	426	86	torrepalazzo	268	47
SANT'AGATA DE' GOTI*	159	4.072	pianella	333	18	<i>case sparse</i>	—	2.151
ciesco di nece	209	28	pozzo	393	18	VITULANO (1)	1.390/52	3.319
palmentata	135	105	san martino	451	37	PONTERUTTO (2)	405/130	194
presta	100	139	san'arcangelo	480	61	<i>case sparse</i>	—	194
santa croce	261	123	<i>case sparse</i>	—	12	VITULANO	1.390/52	3.125
santa maria scozzese	202	39	SASSINORO (1)	1.175/392	762	VITULANO*	430	2.568
santisi	157	62	SASSINORO	1.175/392	762	lambicco	334	105
sopportico	142	26	SASSINORO*	545	541	san'antonio (3)	257	6
tagliola-deserto	229	40	<i>case sparse</i>	—	221	santo stefano	106	53
traugnano	220	100	SOLOPACA (1)	1.305/40	4.492	<i>case sparse</i>	—	393
<i>case sparse</i>	—	994	SOLOPACA	1.305/40	4.492			
SANT'ANGELO A CUPOLO (1)	612/135	3.627	SOLOPACA*	180	3.805			
BAGNARA (2)	479/165	550						
BAGNARA	303	478						
<i>case sparse</i>	—	72						

TAV. 3 - Località abitate e relativa ampiezza demografica

LOCALITÀ ABITATE	Classi di ampiezza demografica	Codice dei Comuni di appartenenza	LOCALITÀ ABITATE	Classi di ampiezza demografica	Codice dei Comuni di appartenenza	LOCALITÀ ABITATE	Classi di ampiezza demografica	Codice dei Comuni di appartenenza
acquara	*	055	calise	*	059	case tolla	*	054
AIROLA*	***	001	calore sandriani	*	045	casone	*	003
amati	*	029	calvano	*	003	castelfiego	*	003
ambrosini	*	003	CALVI*	**	012	CASTELFRANCO IN MISCANO*	**	016
AMOROSI*	**	002	calviello	*	045	castello	*	059
annunziata	*	029	campellone	*	027	CASTELPAGANO*	**	017
APICE NUOVO (2)	**	003	CAMPOLATTARO*	**	013	CASTELPOTO*	**	018
APICE VECCHIO* (2)	**	003	CAMPOLI DEL MONTE TABURNO*	**	014	CASTELVENERE*	**	019
APOLLOSA*	**	004	campolongo	*	059	CASTELVETERE IN VAL FORTORE*	***	020
area dei tufi	*	017	campo sportivo	*	055	casuccio	*	003
ariella	*	015	camputari	*	029	catere'	*	025
arielle	*	043	cancelleria	*	008	CAUTANO*	**	021
ARPAIA* (2)	**	005	cancellonica	*	004	cavarena	*	037
ARPAISE*	**	006	cannavina	*	052	CAVUOTI (2)	**	060
arriello	*	043	cantalupi	*	027	cefalicchio	*	059
aspro	*	053	CANTINELLA	*	070	centrale	*	059
AVE GRATIA PLENA	**	038	capileggi	*	025	CEPPALONI*	**	022
BAGNARA	**	071	capitone	*	070	cerconi	*	015
BAGNOLI	**	070	cappelletti-petrilli	*	044	CERRETA	**	070
banca	*	068	cappuccini	*	043	CERRETO SANNITA*	***	023
bannera I	*	025	cappuccini (2)	*	023	cerri d'antonio	*	046
bannera II	*	025	cardillo	*	071	cervillo	*	037
BARBA	*	022	cardito	*	059	cese alta	*	024
baseleone	*	059	cardoni	*	008	cese san manno	*	068
BASELICE*	***	007	carlilonghi	*	025	CESINE	**	058
BELTIGLIO	**	022	CASALDUNI* (2)	**	015	cesine di sopra	*	023
BENEVENTO*	***	008	casale	*	015	chiesa dei pagani	*	049
BIANCANO	**	038	casalpreti	*	006	chiuppepe	*	070
BOCCA DELLA SELVA (2)	*	026	casanova	*	028	ciancelle	*	008
bollella	*	044	casavecchia	*	078	ciannavera	*	064
BONEA*	**	009	case agnerone	*	054	ciarli	*	054
bosco	*	007	case bochicchi	*	044	ciesco di nece	*	070
bosco	*	022	case calvino	*	054	cirasiello	*	049
bosco cupo	*	070	case carluni	*	054	CIRCELLO*	**	024
breccelle	*	039	case ciova	*	054	CIRIGNANO (2)	**	043
brecciale	*	022	case fracassi	*	054	cisterna	*	049
BUCCIANO*	**	010	case giordani	*	044	CIVITELLA LICINIO	**	026
BUONALBERGO* (2)	**	011	case mazzucco	*	054	cocuzzo	*	054
CACCIANO	**	021	case pillà	*	044	colle	*	044
CAGNI	*	032	case russo	*	054	colle iesi	*	046
caia borsa	*	044	case santillo	*	054	colleamarino	*	015
caicchia	*	054	case senzamici	*	044	collemastarzo	*	015
caldaie	*	029						

segue TAV. 3 - Località abitate e relativa ampiezza demografica

LOCALITÀ ABITATE	Classi di ampiezza demografica	Codice dei Comuni di appartenenza	LOCALITÀ ABITATE	Classi di ampiezza demografica	Codice dei Comuni di appartenenza	LOCALITÀ ABITATE	Classi di ampiezza demografica	Codice dei Comuni di appartenenza
COLLE SANNITA*	**	025	forcellata	*	024	LAIANO	**	070
cologna	*	070	FORCHIA*	**	032	lambicco	*	077
colonia cassetta	*	044	forna	*	025	lamia	*	070
CONFINI (2)	*	022	fornillo	*	004	lammia	*	008
coppoli	*	029	fosso di bosco	*	059	lena	*	054
corvacchini	*	008	FRAGNETO L'ABATE*	**	033	LENTACE	*	065
corvi	*	070	FRAGNETO MONFORTE*	**	034	lente	*	054
costa del resicco	*	054	francavilla	*	008	LIMATOLA*	**	038
COTUGNI	*	070	francisi	*	064	lisoni	*	025
covini	*	006	franzese	*	064	lombardara	*	054
croce (2)	*	032	FRASSO TELESINO*	***	035	longano	*	070
crocella	*	015	frattolillo	*	003	longo	*	054
cucchiarella	*	033	fruci	*	003	lontro	*	069
CUCCIANO	**	065	fuschi	*	044	LUZZANO	**	040
cuccuvaia	*	054	gavetelle	*	010	MACCABEI (3)	*	060
cudacchi	*	025	genca	*	003	macchia	*	024
CUFFIANO	*	044	germinesi	*	027	macchione	*	003
CUSANO MUTRI*	**	026	gesina	*	041	MACCOLI	*	071
DECORATA	*	025	GIALLONARDO	**	054	macella	*	015
difesa	*	052	giallonardo II	*	054	madonna della libera	*	023
difesa	*	078	GIARDONI	**	038	madonna delle grazie	*	010
donisi	*	022	GINESTRA DEGLI SCHIAVONI*	**	036	madonna immacolata	*	010
don paoli	*	044	golia	*	059	magardi	*	049
DUGENTA*	**	027	grieci	*	014	MANCUSI	*	065
DURAZZANO*	**	028	guadoschiavo	*	044	MANDARISI	*	049
epitaffio	*	004	guarana	*	059	mandrili	*	078
errico	*	003	GUARDIA SANFRAMONDI*	***	037	mandroni	*	025
fabbricata	*	059	gugliete	*	054	manni	*	022
FAGGIANO	**	070	guitto	*	054	marcandindoli	*	025
FAICCHIO*	**	029	iadanza	*	013	marchitti	*	070
federi	*	019	i corpetti	*	044	marraioli	*	019
felecarelle	*	025	iebba	*	003	martini	*	022
fenile	*	070	IELLA	**	054	marzilongo	*	054
ferrari	*	006	ignazia	*	045	MASSA	*	029
FERRARISI	*	015	innesto	*	050	massari	*	029
fierro	*	003	isca	*	025	masseria cascigno	*	017
FOGLIANISE*	**	030	isca	*	076	masseria ciaferri	*	017
FOIANO DI VAL FORTORE* (2)	**	031	iscalonga	*	078	masseria ciccoporcari	*	017
fontana romana	*	003	ischitella	*	070	masseria ciccotto	*	054
FONTANAVECCHIA	*	029	izzi	*	043	masseria costamarotta	*	017
fontanavecchia	*	076	izzi	*	004	masseria del ponte	*	008
fontecanale	*	064	izzo	*	061	masseria di stefano	*	017
fonte mardara	*	054	la francesca	*	008	masseria fattori	*	017

segue TAV. 3 - Località abitate e relativa ampiezza demografica

LOCALITÀ ABITATE	Classi di ampiezza demografica	Codice dei Comuni di appartenenza	LOCALITÀ ABITATE	Classi di ampiezza demografica	Codice dei Comuni di appartenenza	LOCALITÀ ABITATE	Classi di ampiezza demografica	Codice dei Comuni di appartenenza
masseria fiore	*	017	montedoro	*	064	perugini II	*	054
masseria fiorenza	*	044	MONTEFALCONE DI VAL FORTORE*	** *	042	PESCO SANNITA*	**	050
masseria germani	*	017	monte mauro	*	004	petrara	*	022
masseria giordano	*	044	MONTEROCCHETTA	**	067	petrillo	*	054
masseria guarnieri	*	055	monterone	*	058	pettunti	*	069
masseria la ripa	*	017	MONTESARCHIO* (4)	** *	043	pezzepagliara	*	076
masseria marchittari	*	011	MONTORSI	**	071	piana	*	052
masseria marcocci	*	017	montrino	*	023	piana romana	*	052
masseria marcolfi	*	013	MORCONE*	** *	044	pianella	*	059
masseria masilli	*	017	morroni	*	003	pianella	*	078
masseria mastinizio	*	017	mortina	*	041	piano d'arco	*	059
masseria mazzoni	*	013	moscarelli	*	027	piano I	*	070
masseria nardillo	*	017	moscia	*	025	pietramonte	*	007
masseria nuova	*	008	mosielli	*	070	PIETRAROJA*	**	051
masseria paoloni	*	017	mosti	*	008	PIETRELCINA*	**	052
masseria penna	*	017	MOTTA	**	071	pilarcelle	*	059
masseria peppesurdo	*	017	mucciacciaro	*	054	piscitella	*	070
masseria pericurti	*	054	NANSIGNANO	*	035	pizzelle	*	025
masseria rampini	*	054	olecenello	*	059	PONTE*	**	053
masseria restucci	*	025	olivola	*	008	PONTELANDOLFO*	**	054
masseria richi	*	017	PADULI* (2)	**	045	ponte sorgenza	*	054
masseria rosella	*	046	PAGLIARA	**	067	ponte tavole	*	008
masseria ruggieri	*	010	PAGO VEIANO*	**	046	ponte torello	*	039
masserie	*	060	palmentata	*	070	ponte venere	*	070
mastramici	*	051	PANELLI	*	071	porcara	*	007
mattei	*	054	PANNARANO*	**	047	porti	*	029
mazzei	*	045	pantanielli	*	014	pozzo	*	078
MELIZZANO*	**	039	paolini	*	070	prato	*	015
menicozzi	*	045	PAOLISI*	**	048	presta	*	070
merici	*	060	paolucci	*	025	puglia	*	053
mezzoculo	*	054	paradiso	*	038	PUGLIANELLO*	**	055
MIGLIARA-SAN SILVESTRO	**	070	parlapiani	*	044	rapisti	*	049
minchioscia	*	069	pasquarielli	*	006	recupo	**	058
minicariello	*	054	PASTENE	**	071	REINO*	**	056
minicozzi	*	045	PASTORANO	**	010	restinola	*	070
MOIANO*	** *	040	PAUPISI*	**	049	reullo	*	070
MOLINARA*	**	041	pecci	*	076	ripabianca	*	022
molino corte	*	070	pepe	*	003	romiti	*	059
molino zeoli	*	044	perazzeta	*	059	romiti	*	025
monaca	*	043	PERRILLO	**	071	rotola	*	022
monte	*	053	perroni	*	029	russi	*	029
monte calvo	*	008	perugini I	*	054	saglieta	*	045
montecapriano	*	045		*		saiano	*	070

segue TAV. 3 - Località abitate e relativa ampiezza demografica


LOCALITÀ ABITATE	Classi di ampiezza demografica	Codice dei Comuni di appartenenza	LOCALITÀ ABITATE	Classi di ampiezza demografica	Codice dei Comuni di appartenenza	LOCALITÀ ABITATE	Classi di ampiezza demografica	Codice dei Comuni di appartenenza
sala	*	021	santa maria	*	026	spilacito	*	033
sambuco	*	026	santa maria	*	015	starza	*	003
SAN BARTOLOMEO IN GALDO*	***	057	SANTA MARIA A TORO	**	067	stazione di amorosi	*	002
san cumano	*	008	santa maria degli angeli	*	054	stazione di corsano	*	003
san donato	*	003	santa maria impesola	*	027	stazione di morcone	*	044
san felice	*	026	SANTA MARIA INGRISONE	**	067	stazione di pietrelcina	*	052
san fortunato	*	015	santa maria la strada	*	062	stazione di santa croce	*	044
san francesco	*	003	santa maria scozzese	*	070	STAZIONE DI SOLOPACA	*	073
SAN GIACOMO	**	065	sant'andrea	*	059	sterpara	*	049
san giorgio	*	028	SANT'ANGELO A CUPOLO*	**	071	sticco	*	054
SAN GIORGIO DEL SANNIO*	***	058	sant'angelo della radiginosa sup.	*	017	s.tommaso	*	019
SAN GIORGIO LA MOLARA*	**	059	sant'anna	*	023	stozza	*	017
san giovanni	*	058	sant'anna	**	070	tagliola-deserto	*	070
SAN GIOVANNI	**	004	sant'anna	*	054	taverna	*	059
SAN GIOVANNI	**	022	sant'antonio (3)	*	003	taverna rocca (2)	*	046
sanguinito	*	070	sant'antonio (3)	*	077	tavernola	*	048
san lazzaro	*	059	sant'antonio	*	029	tavernola	*	011
SAN LEUCIO DEL SANNIO* (3)	**	060	sant'antonio	*	044	TELESE*	***	074
san liberatore	*	008	sant'arcangelo	*	078	telese vetere	*	068
san libero	*	076	SANT'ARCANGELO TRIMONTE*	**	078	TERRANOVA	*	065
SAN LORENZELLO*	**	061	sant'elia	*	061	TERRANOVA	**	006
san lorenzo	*	003	santisi	*	070	tignano	*	003
SAN LORENZO MAGGIORE*	**	062	sant'isidoro	*	003	TOCCANISI	*	067
SAN LUPO*	**	063	santo ianni (2)	*	059	TOCCO CAUDIO*	**	075
SAN MARCO AI MONTI	**	071	san tommaso	*	070	tolli	*	025
SAN MARCO DEI CAVOTI*	***	064	santo stefano	*	077	toppo chiolli	*	023
san martino	*	078	san varva	*	059	toraldo	*	038
san martino	*	003	san vitale	*	008	torello	*	039
SAN MARTINO SANNAITA*	**	065	sapenzie	*	037	torre alfieri	*	008
SAN NAZZARO* (2)	**	066	SASSINORO*	**	072	TORRECUSO*	**	076
SAN NICOLA MANFREDI*	**	067	scarcioni	*	017	torrepalazzo	*	076
san nicola vecchio	*	014	schiaivoni	*	044	torretta	*	070
san pasquale (2)	*	029	SCIARRA	*	071	torricella	*	070
san pietro (2)	*	059	selva	*	003	traugnano	*	070
SAN PIETRO	*	049	serra dei monti	*	059	traverso	*	011
san salvatore	*	059	serre	**	061	tre masserie	*	040
SAN SALVATORE TELESINO*	**	068	simonini	*	050	tre pietre	*	037
SANTA CATERINA	*	054	SIRIGNANO	*	030	tressanti	*	022
SANTA CROCE	*	022	solla	*	044	trippa bella	*	054
santa croce	*	070	SOLOPACA*	***	073	trocchia	*	022
SANTA CROCE DEL SANNIO*	**	069	sopportico	*	070	troisi	*	003
SANT'AGATA DE' GOTI*	***	070	soviano	*	070	TUFARA (5)	*	043
santa lucia	*	037	spappolla	*	054	tufariello	*	004

segue TAV. 3 - Località abitate e relativa ampiezza demografica

LOCALITÀ ABITATE	Classi di ampiezza demografica	Codice dei Comuni di appartenenza	LOCALITÀ ABITATE	Classi di ampiezza demografica	Codice dei Comuni di appartenenza	LOCALITÀ ABITATE	Classi di ampiezza demografica	Codice dei Comuni di appartenenza
tufo	*	003	VARONI	**	043	viglione	*	030
tuoro scigliato	*	070	varricchi	*	006	visanti	*	029
utile	*	030	venaglie	*	022	VITULANO*	***	077
vado della lota	*	015	vernacchio	*	003	zepponi	*	025
vaglie	*	015	VERRONI	*	070	zingolella	*	015
valle	*	059	vessichelli	*	045	zuccarelli	*	003
valle	*	060	via ferrari	*	048	zuzoli	*	012
valle ferrara	*	017	vicenne	*	025			



note alle tavole 2 e 3



NOTE PER SINGOLO COMUNE

AIROLA

- (1) COMUNE DICHIARATO GRAVEMENTE DANNEGGIATO A SEGUITO DEGLI EVENTI SISMICI DEL NOVEMBRE 1980.

AMOROSI

- (1) COMUNE DICHIARATO GRAVEMENTE DANNEGGIATO A SEGUITO DEGLI EVENTI SISMICI DEL NOVEMBRE 1980.

APICE

- (1) COMUNE DICHIARATO GRAVEMENTE DANNEGGIATO A SEGUITO DEGLI EVENTI SISMICI DEL NOVEMBRE 1980.
 (2) COMPRESSE ROULOTTES E BARACCHE.
 (3) NUCLEO SPECIALE CONVENTO.

APOLLOSA

- (1) COMUNE DICHIARATO GRAVEMENTE DANNEGGIATO A SEGUITO DEGLI EVENTI SISMICI DEL NOVEMBRE 1980.
 (2) TERRITORIO IN CONTESTAZIONE CON IL COMUNE DI MONTESARCHIO.

ARPAIA

- (1) COMUNE DICHIARATO GRAVEMENTE DANNEGGIATO A SEGUITO DEGLI EVENTI SISMICI DEL NOVEMBRE 1980.
 (2) COMPRESSE ROULOTTES E BARACCHE.

ARPAISE

- (1) COMUNE DICHIARATO GRAVEMENTE DANNEGGIATO A SEGUITO DEGLI EVENTI SISMICI DEL NOVEMBRE 1980.

BASELICE

- (1) COMUNE DICHIARATO DANNEGGIATO A SEGUITO DEGLI EVENTI SISMICI DEL NOVEMBRE 1980.

BENEVENTO

- (1) COMUNE DICHIARATO GRAVEMENTE DANNEGGIATO A SEGUITO DEGLI EVENTI SISMICI DEL NOVEMBRE 1980.

BONEA

- (1) COMUNE DICHIARATO GRAVEMENTE DANNEGGIATO A SEGUITO DEGLI EVENTI SISMICI DEL NOVEMBRE 1980.

BUCCIANO

- (1) COMUNE DICHIARATO GRAVEMENTE DANNEGGIATO A SEGUITO DEGLI EVENTI SISMICI DEL NOVEMBRE 1980.

BUONALBERGO

- (1) COMUNE DICHIARATO GRAVEMENTE DANNEGGIATO A SEGUITO DEGLI EVENTI SISMICI DEL NOVEMBRE 1980.
 (2) COMPRESI CONTAINERS.

CALVI

- (1) COMUNE DICHIARATO GRAVEMENTE DANNEGGIATO A SEGUITO DEGLI EVENTI SISMICI DEL NOVEMBRE 1980.

CAMPOLATTARO

- (1) COMUNE DICHIARATO DANNEGGIATO A SEGUITO DEGLI EVENTI SISMICI DEL NOVEMBRE 1980.

CAMPOLI DEL MONTE TABURNO

- (1) COMUNE DICHIARATO GRAVEMENTE DANNEGGIATO A SEGUITO DEGLI EVENTI SISMICI DEL NOVEMBRE 1980.

CASALDUNI

- (1) COMUNE DICHIARATO GRAVEMENTE DANNEGGIATO A SEGUITO DEGLI EVENTI SISMICI DEL NOVEMBRE 1980.
 (2) COMPRESSE BARACCHE.

CASTELFRANCO IN MISCANO

- (1) COMUNE DICHIARATO DANNEGGIATO A SEGUITO DEGLI EVENTI SISMICI DEL NOVEMBRE 1980.

CASTELPAGANO

- (1) COMUNE DICHIARATO GRAVEMENTE DANNEGGIATO A SEGUITO DEGLI EVENTI SISMICI DEL NOVEMBRE 1980.
 (2) FRAZIONE SPECIALE: TERRITORIO IN CONTESTAZIONE CON IL COMUNE DI CERCEMAGGIORE (CAMPOBASSO).

CASTELPOTO

- (1) COMUNE DICHIARATO DANNEGGIATO A SEGUITO DEGLI EVENTI SISMICI DEL NOVEMBRE 1980.

CASTELVENERE

- (1) COMUNE DICHIARATO GRAVEMENTE DANNEGGIATO A SEGUITO DEGLI EVENTI SISMICI DEL NOVEMBRE 1980.

CASTELVETERE IN VAL FORTORE

- (1) COMUNE DICHIARATO DANNEGGIATO A SEGUITO DEGLI EVENTI SISMICI DEL NOVEMBRE 1980.

CAUTANO

- (1) COMUNE DICHIARATO GRAVEMENTE DANNEGGIATO A SEGUITO DEGLI EVENTI SISMICI DEL NOVEMBRE 1980.

CEPPALONI

- (1) COMUNE DICHIARATO GRAVEMENTE DANNEGGIATO A SEGUITO DEGLI EVENTI SISMICI DEL NOVEMBRE 1980.
 (2) CENTRO CONTIGUO AL CENTRO CAVUOTI DEL COMUNE DI SAN LEUCIO DEL SANNIO.
 (3) FRAZIONE SPECIALE: TERRITORIO GRAVITANTE SUL COMUNE DI ROCCABASCIERANA (AV).
 (4) FRAZIONE SPECIALE: TERRITORIO GRAVITANTE SUL COMUNE DI SAN LEUCIO DEL SANNIO.

CERRETO SANNITA

- (1) COMUNE DICHIARATO GRAVEMENTE DANNEGGIATO A SEGUITO DEGLI EVENTI SISMICI DEL NOVEMBRE 1980.
 (2) NUCLEO SPECIALE: CONVENTO.
 (3) FRAZIONE SPECIALE: TERRITORIO IN CONTESTAZIONE CON IL COMUNE DI MORCONE.

CIRCELLO

- (1) COMUNE DICHIARATO GRAVEMENTE DANNEGGIATO A SEGUITO DEGLI EVENTI SISMICI DEL NOVEMBRE 1980.

COLLE SANNITA

- (1) COMUNE DICHIARATO DANNEGGIATO A SEGUITO DEGLI EVENTI SISMICI DEL NOVEMBRE 1980.

CUSANO MUTRI

- (1) COMUNE DICHIARATO DANNEGGIATO A SEGUITO DEGLI EVENTI SISMICI DEL NOVEMBRE 1980.
 (2) CENTRO TEMPORANEO.
 (3) FRAZIONE SPECIALE: MONTAGNA DISABITATA.

DUGENTA

- (1) COMUNE DICHIARATO DANNEGGIATO A SEGUITO DEGLI EVENTI SISMICI DEL NOVEMBRE 1980.
 (2) TERRITORIO IN CONTESTAZIONE CON IL COMUNE DI LIMATOLA.
 (3) FRAZIONE SPECIALE TERRITORIO IN CONTESTAZIONE CON IL COMUNE DI LIMATOLA.

DURAZZANO

- (1) COMUNE DICHIARATO GRAVEMENTE DANNEGGIATO A SEGUITO DEGLI EVENTI SISMICI DEL NOVEMBRE 1980.

FAICCHIO

- (1) COMUNE DICHIARATO DANNEGGIATO A SEGUITO DEGLI EVENTI SISMICI DEL NOVEMBRE 1980.
 (2) NUCLEO SPECIALE: CONVENTO.

FOGLIANISE

- (1) COMUNE DICHIARATO DANNEGGIATO A SEGUITO DEGLI EVENTI SISMICI DEL NOVEMBRE 1980.
 (2) FRAZIONE SPECIALE: ISOLA AMMINISTRATIVA.

NOTE PER SINGOLO COMUNE

FOIANO DI VAL FORTORE

- (1) COMUNE DICHIARATO DANNEGGIATO A SEGUITO DEGLI EVENTI SISMICI DEL NOVEMBRE 1980.
- (2) COMPRESI BARACCHE.

FORCHIA

- (1) COMUNE DICHIARATO GRAVEMENTE DANNEGGIATO A SEGUITO DEGLI EVENTI SISMICI DEL NOVEMBRE 1980.
- (2) NUCLEO ABITATO COSTITUITO DA CONTAINERS.

FRAGNETO L'ABATE

- (1) COMUNE DICHIARATO GRAVEMENTE DANNEGGIATO A SEGUITO DEGLI EVENTI SISMICI DEL NOVEMBRE 1980.

FRAGNETO MONFORTE

- (1) COMUNE DICHIARATO GRAVEMENTE DANNEGGIATO A SEGUITO DEGLI EVENTI SISMICI DEL NOVEMBRE 1980.

FRASSO TELESINO

- (1) COMUNE DICHIARATO DANNEGGIATO A SEGUITO DEGLI EVENTI SISMICI DEL NOVEMBRE 1980.
- (2) TERRITORIO IN CONTESTAZIONE CON IL COMUNE DI MELIZZANO.

GINESTRA DEGLI SCHIAVONI

- (1) COMUNE DICHIARATO GRAVEMENTE DANNEGGIATO A SEGUITO DEGLI EVENTI SISMICI DEL NOVEMBRE 1980.

GUARDIA SANFRAMONDI

- (1) COMUNE DICHIARATO DANNEGGIATO A SEGUITO DEGLI EVENTI SISMICI DEL NOVEMBRE 1980.

LIMATOLA

- (1) COMUNE DICHIARATO DANNEGGIATO A SEGUITO DEGLI EVENTI SISMICI DEL NOVEMBRE 1980.
- (2) FRAZIONE SPECIALE: TERRITORIO IN CONTESTAZIONE CON IL COMUNE DI DUGENTA.
- (3) TERRITORIO IN CONTESTAZIONE CON IL COMUNE DI DUGENTA.

MELIZZANO

- (1) COMUNE DICHIARATO GRAVEMENTE DANNEGGIATO A SEGUITO DEGLI EVENTI SISMICI DEL NOVEMBRE 1980.
- (2) FRAZIONE SPECIALE: TERRITORIO IN CONTESTAZIONE CON IL COMUNE DI FRASSO TELESINO.

MOIANO

- (1) COMUNE DICHIARATO GRAVEMENTE DANNEGGIATO A SEGUITO DEGLI EVENTI SISMICI DEL NOVEMBRE 1980.

MOLINARA

- (1) COMUNE DICHIARATO GRAVEMENTE DANNEGGIATO A SEGUITO DEGLI EVENTI SISMICI DEL NOVEMBRE 1980.

MONTEFALCONE DI VAL FORTORE

- (1) COMUNE DICHIARATO DANNEGGIATO A SEGUITO DEGLI EVENTI SISMICI DEL NOVEMBRE 1980.

MONTESARCHIO

- (1) COMUNE DICHIARATO GRAVEMENTE DANNEGGIATO A SEGUITO DEGLI EVENTI SISMICI DEL NOVEMBRE 1980.
- (2) COMPRESI CONTAINERS.
- (3) FRAZIONE SPECIALE: TERRITORIO IN CONTESTAZIONE CON IL COMUNE DI APOLLOSA.
- (4) COMPRESI CONTAINERS.
- (5) CENTRO CONTIGUO AL CENTRO OMONIMO DEL COMUNE DI SAN MARTINO VALLE CAUDINA (AVELLINO).

MORCONE

- (1) COMUNE DICHIARATO DANNEGGIATO A SEGUITO DEGLI EVENTI SISMICI DEL NOVEMBRE 1980.
- (2) TERRITORIO IN CONTESTAZIONE CON IL COMUNE DI CERRETO SANNITA.

PADULI

- (1) COMUNE DICHIARATO GRAVEMENTE DANNEGGIATO A SEGUITO DEGLI EVENTI SISMICI DEL NOVEMBRE 1980.
- (2) COMPRESI BARACCHE DI LEGNO.

PAGO VEIANO

- (1) COMUNE DICHIARATO GRAVEMENTE DANNEGGIATO A SEGUITO DEGLI EVENTI SISMICI DEL NOVEMBRE 1980.
- (2) NUCLEO SPECIALE: CHIESA.

PANNARANO

- (1) COMUNE DICHIARATO GRAVEMENTE DANNEGGIATO A SEGUITO DEGLI EVENTI SISMICI DEL NOVEMBRE 1980.
- (2) TERRITORIO IN CONTESTAZIONE CON IL COMUNE DI PIETRA-STORNINA (AV).
- (3) TERRITORIO IN CONTESTAZIONE CON IL COMUNE DI SAN MARTINO VALLE CAUDINA (AV).

PAOLISI

- (1) COMUNE DICHIARATO GRAVEMENTE DANNEGGIATO A SEGUITO DEGLI EVENTI SISMICI DEL NOVEMBRE 1980.

PAUPISI

- (1) COMUNE DICHIARATO GRAVEMENTE DANNEGGIATO A SEGUITO DEGLI EVENTI SISMICI DEL NOVEMBRE 1980.
- (2) FRAZIONE SPECIALE: ISOLA AMMINISTRATIVA.

PESCO SANNITA

- (1) COMUNE DICHIARATO DANNEGGIATO A SEGUITO DEGLI EVENTI SISMICI DEL NOVEMBRE 1980.

PIETRAROJA

- (1) COMUNE DICHIARATO DANNEGGIATO A SEGUITO DEGLI EVENTI SISMICI DEL NOVEMBRE 1980.
- (2) FRAZIONE SPECIALE: MONTAGNA DISABITATA.

PIETRELCINA

- (1) COMUNE DICHIARATO GRAVEMENTE DANNEGGIATO A SEGUITO DEGLI EVENTI SISMICI DEL NOVEMBRE 1980.

PONTE

- (1) COMUNE DICHIARATO GRAVEMENTE DANNEGGIATO A SEGUITO DEGLI EVENTI SISMICI DEL NOVEMBRE 1980.

PONTELANDOLFO

- (1) COMUNE DICHIARATO DANNEGGIATO A SEGUITO DEGLI EVENTI SISMICI DEL NOVEMBRE 1980.
- (2) FRAZIONE SPECIALE: ISOLA AMMINISTRATIVA.

PUGLIANELLO

- (1) COMUNE DICHIARATO GRAVEMENTE DANNEGGIATO A SEGUITO DEGLI EVENTI SISMICI DEL NOVEMBRE 1980.
- (2) FRAZIONE SPECIALE: TERRITORIO IN CONTESTAZIONE CON IL COMUNE DI RUVIANO (CE).

REINO

- (1) COMUNE DICHIARATO DANNEGGIATO A SEGUITO DEGLI EVENTI SISMICI DEL NOVEMBRE 1980.
- (2) FRAZIONE SPECIALE: ISOLA AMMINISTRATIVA.

SAN BARTOLOMEO IN GALDO

- (1) COMUNE DICHIARATO DANNEGGIATO A SEGUITO DEGLI EVENTI SISMICI DEL NOVEMBRE 1980.

SAN GIORGIO DEL SANNIO

- (1) COMUNE DICHIARATO GRAVEMENTE DANNEGGIATO A SEGUITO DEGLI EVENTI SISMICI DEL NOVEMBRE 1980.

SAN GIORGIO LA MOLARA

- (1) COMUNE DICHIARATO GRAVEMENTE DANNEGGIATO A SEGUITO DEGLI EVENTI SISMICI DEL NOVEMBRE 1980.
- (2) COMPRESI CONTAINERS.

NOTE PER SINGOLO COMUNE

SAN LEUCIO DEL SANNIO

- (1) COMUNE DICHIARATO GRAVEMENTE DANNEGGIATO A SEGUITO DEGLI EVENTI SISMICI DEL NOVEMBRE 1980.
- (2) CENTRO CONTIGUO AL CENTRO CONFINI DEL COMUNE DI CEPALONI.
- (3) COMPRESI CONTAINERS.

SAN LORENZELLO

- (1) COMUNE DICHIARATO GRAVEMENTE DANNEGGIATO A SEGUITO DEGLI EVENTI SISMICI DEL NOVEMBRE 1980.

SAN LORENZO MAGGIORE

- (1) COMUNE DICHIARATO DANNEGGIATO A SEGUITO DEGLI EVENTI SISMICI DEL NOVEMBRE 1980.

SAN LUPO

- (1) COMUNE DICHIARATO DANNEGGIATO A SEGUITO DEGLI EVENTI SISMICI DEL NOVEMBRE 1980.

SAN MARCO DEI CAVOTI

- (1) COMUNE DICHIARATO GRAVEMENTE DANNEGGIATO A SEGUITO DEGLI EVENTI SISMICI DEL NOVEMBRE 1980.

SAN MARTINO SANNITA

- (1) COMUNE DICHIARATO GRAVEMENTE DANNEGGIATO A SEGUITO DEGLI EVENTI SISMICI DEL NOVEMBRE 1980.

SAN NAZZARO

- (1) COMUNE DICHIARATO GRAVEMENTE DANNEGGIATO A SEGUITO DEGLI EVENTI SISMICI DEL NOVEMBRE 1980.
- (2) COMPRESI PREFABBRICATI.

SAN NICOLA MANFREDI

- (1) COMUNE DICHIARATO GRAVEMENTE DANNEGGIATO A SEGUITO DEGLI EVENTI SISMICI DEL NOVEMBRE 1980.
- (2) ISOLA AMMINISTRATIVA.
- (3) FRAZIONE SPECIALE: TERRITORIO GRAVITANTE SUL COMUNE DI SAN GIORGIO DEL SANNIO.

SAN SALVATORE TELESINO

- (1) COMUNE DICHIARATO GRAVEMENTE DANNEGGIATO A SEGUITO DEGLI EVENTI SISMICI DEL NOVEMBRE 1980.
- (2) TERRITORIO IN CONTESTAZIONE CON IL COMUNE DI TELESE.

SANTA CROCE DEL SANNIO

- (1) COMUNE DICHIARATO DANNEGGIATO A SEGUITO DEGLI EVENTI SISMICI DEL NOVEMBRE 1980.

SANT'AGATA DE' GOTI

- (1) COMUNE DICHIARATO GRAVEMENTE DANNEGGIATO A SEGUITO DEGLI EVENTI SISMICI DEL NOVEMBRE 1980.

SANT'ANGELO A CUPOLO

- (1) COMUNE DICHIARATO GRAVEMENTE DANNEGGIATO A SEGUITO DEGLI EVENTI SISMICI DEL NOVEMBRE 1980.
- (2) ISOLA AMMINISTRATIVA.

SANT'ARCANGELO TRIMONTE

- (1) COMUNE DICHIARATO GRAVEMENTE DANNEGGIATO A SEGUITO DEGLI EVENTI SISMICI DEL NOVEMBRE 1980.

SASSINORO

- (1) COMUNE DICHIARATO DANNEGGIATO A SEGUITO DEGLI EVENTI SISMICI DEL NOVEMBRE 1980.

SOLOPACA

- (1) COMUNE DICHIARATO GRAVEMENTE DANNEGGIATO A SEGUITO DEGLI EVENTI SISMICI DEL NOVEMBRE 1980.

TELESE

- (1) COMUNE DICHIARATO DANNEGGIATO A SEGUITO DEGLI EVENTI SISMICI DEL NOVEMBRE 1980.
- (2) FRAZIONE SPECIALE: TERRITORIO IN CONTESTAZIONE CON IL COMUNE DI SAN SALVATORE TELESINO.

TOCCO CAUDIO


- (1) COMUNE DICHIARATO GRAVEMENTE DANNEGGIATO A SEGUITO DEGLI EVENTI SISMICI DEL NOVEMBRE 1980.

TORRECUSO

- (1) COMUNE DICHIARATO DANNEGGIATO A SEGUITO DEGLI EVENTI SISMICI DEL NOVEMBRE 1980.


VITULANO

- (1) COMUNE DICHIARATO DANNEGGIATO A SEGUITO DEGLI EVENTI SISMICI DEL NOVEMBRE 1980.
- (2) FRAZIONE SPECIALE: TERRITORIO GRAVITANTE SUI COMUNI DI CAMPOLI DEL MONTE TABURNO E DI CASTELPOTO.
- (3) NUCLEO SPECIALE: CONVENTO.



tavole

PROVINCIA DI NAPOLI



**TAV. 1 - Superficie territoriale e densità - Numero delle frazioni geografiche, dei centri e dei nuclei
Popolazione residente per tipo di località abitata**

Codice dei Comuni	COMUNI	Superficie territoriale km ²	Popolazione residente	Densità ab/km ²	FRAZIONI GEOGRAFICHE numero	LOCALITÀ ABITATE					
						Centri			Nuclei		Case sparse
						Numero	Popolazione	% su popolazione residente	Numero	Popolazione	Popolazione
001	ACERRA	54,08	36.052	667	1	3	35.296	98	2	200	556
002	AFRAGOLA	17,99	57.367	3.189	1	1	57.367	100	—	—	—
003	AGEROLA	19,62	7.111	362	2	5	5.319	75	5	421	1.371
004	ANACAPRI	6,39	4.633	725	1	1	4.421	95	—	—	212
005	ARZANO	4,68	34.961	7.470	1	1	34.843	100	—	—	118
006	BACOLI	13,29	23.558	1.773	3	5	20.644	88	1	299	2.615
007	BARANO D'ISCHIA	11,07	6.346	573	2	1	6.290	99	—	—	56
008	BOSCOREALE	11,20	24.636	2.200	1	1	23.416	95	1	99	1.121
009	BOSCOTRECASE	7,18	12.276	1.710	1	1	12.174	99	1	87	15
010	BRUSCIANO	5,64	9.747	1.728	1	1	9.656	99	1	63	28
011	CAIVANO	27,11	31.515	1.162	1	3	31.461	100	—	—	54
012	CALVIZZANO	3,91	6.181	1.581	1	1	6.146	99	—	—	35
013	CAMPOSANO	3,22	5.248	1.630	1	1	5.226	100	—	—	22
014	CAPRI	3,97	7.479	1.884	1	1	7.259	97	—	—	220
015	CARBONARA DI NOLA	3,53	1.820	516	1	2	1.727	95	1	93	—
016	CARDITO	3,16	16.559	5.240	1	2	16.559	100	—	—	—
017	CASALNUOVO DI NAPOLI	7,75	21.033	2.714	1	3	21.033	100	—	—	—
018	CASAMARCIANO	6,26	3.549	567	1	2	3.517	99	—	—	32
019	CASAMICCIOLA TERME	5,60	5.945	1.062	1	1	5.945	100	—	—	—
020	CASANDRINO	3,25	9.148	2.815	1	1	9.104	100	—	—	44
021	CASAVATORE	1,62	20.182	2.458	1	1	20.178	100	—	—	4
022	CASOLA DI NAPOLI	2,57	3.265	1.270	1	1	3.032	93	1	233	—
023	CASORIA	12,03	68.521	5.696	1	2	68.521	100	—	—	—
024	CASTELLAMMARE DI STABIA	17,71	70.685	3.991	1	1	70.507	100	—	—	178
025	CASTELLO DI CISTERNA	3,97	3.848	969	1	2	3.614	94	2	177	57
026	CERCOLA	7,24	18.671	2.579	1	1	18.460	99	3	188	23
027	CICCIANO	7,07	10.528	1.489	1	1	10.528	100	—	—	—
028	CIMITILE	2,82	6.819	2.418	1	1	6.819	100	—	—	—
029	COMIZIANO	2,43	2.141	881	1	3	2.016	94	—	—	125
030	CRISPANO	2,25	6.840	3.040	1	1	6.840	100	—	—	—
064	ERCOLANO	19,64	58.310	2.969	1	1	58.288	100	1	22	—
031	FORIO	12,85	9.642	750	1	1	9.588	99	—	—	54
032	FRATTAMAGGIORE	5,32	38.155	7.172	1	1	38.155	100	—	—	—
033	FRATTAMINORE	1,99	12.346	6.204	1	1	12.346	100	—	—	—
034	GIUGLIANO IN CAMPANIA	94,19	44.220	469	2	3	42.502	96	4	196	1.522
035	GRAGNANO	14,29	26.041	1.822	1	4	25.468	98	—	—	573
036	GRUMO NEVANO	2,92	19.409	6.647	1	1	19.409	100	—	—	—
037	ISCHIA	8,05	16.038	1.992	1	1	16.015	100	1	23	—
038	LACCO AMENO	2,07	3.523	1.702	1	1	3.523	100	—	—	—
039	LETTERE	12,03	4.470	372	1	5	4.100	92	3	206	164
040	LIVERI	2,63	1.593	606	1	1	1.593	100	—	—	—
041	MARANO DI NAPOLI	15,45	41.571	2.691	1	4	39.944	96	3	203	1.424
042	MARIGLIANELLA	3,22	4.645	1.443	1	1	4.543	98	—	—	102
043	MARIGLIANO	22,60	25.163	1.113	1	2	24.639	98	5	353	171
044	MASSA LUBRENSE	19,71	10.476	532	2	12	6.205	59	16	969	3.302
045	MELITO DI NAPOLI	3,72	13.724	3.689	1	1	13.724	100	—	—	—

segue TAV. 1 - Superficie territoriale e densità - Numero delle frazioni geografiche, dei centri e dei nuclei
Popolazione residente per tipo di località abitata

Codice dei Comuni	COMUNI	Superficie territoriale km ²	Popolazione residente	Densità ab/km ²	FRAZIONI GEOGRAFICHE numero	LOCALITÀ ABITATE					
						Centri			Nuclei		Case sparse
						Numero	Popolazione	% su popolazione residente	Numero	Popolazione	Popolazione
046	META	2,19	7.007	3.200	1	2	7.007	100	—	—	—
047	MONTE DI PROCIDA	3,65	11.803	3.234	1	1	11.803	100	—	—	—
048	MUGNANO DI NAPOLI	5,27	21.063	3.997	1	1	20.774	99	3	180	109
049	NAPOLI	117,27	1.212.387	338	1	1	1.210.365	100	—	—	2.022
050	NOLA	39,00	31.007	795	2	6	29.815	96	8	558	634
051	OTTAVIANO	19,85	20.147	1.015	4	4	18.180	90	11	617	1.350
052	PALMA CAMPANIA	20,78	12.765	614	2	5	12.527	98	2	145	93
053	PIANO DI SORRENTO	7,33	11.119	1.517	1	1	10.883	98	—	—	236
054	PIMONTE	12,47	4.979	399	1	2	4.406	88	2	247	326
055	POGGIOMARINO	13,28	14.520	1.093	2	3	14.396	99	—	—	124
056	POLLENA TROCCHIA	8,11	8.661	1.068	1	3	8.608	99	2	36	17
057	POMIGLIANO D'ARCO	11,44	38.381	3.355	2	2	38.178	99	3	131	72
058	POMPEI	12,41	22.934	1.848	1	7	19.818	86	7	931	2.185
059	PORTICI	4,52	80.410	7.790	1	1	80.410	100	—	—	—
060	POZZUOLI	43,21	69.861	1.617	3	5	63.856	91	10	639	5.366
061	PROCIDA	4,14	10.402	2.513	1	1	10.402	100	—	—	—
062	QUALIANO	7,26	14.092	1.941	1	1	13.690	97	—	—	402
063	QUARTO	14,17	18.741	1.323	1	1	14.993	80	17	2.030	1.718
065	ROCCARAINOLA	28,10	7.046	251	1	2	7.046	100	—	—	—
066	SAN GENNARO VESUVIANO	6,97	7.251	1.040	1	1	7.173	99	2	61	17
067	SAN GIORGIO A CREMANO	4,11	62.129	5.117	1	1	62.129	100	—	—	—
068	SAN GIUSEPPE VESUVIANO	14,09	23.660	1.679	1	2	23.660	100	—	—	—
069	SAN PAOLO BEL SITO	2,97	3.023	1.018	1	2	2.994	99	—	—	29
070	SAN SEBASTIANO AL VESUVIO	2,60	8.794	3.382	1	1	8.794	100	—	—	—
071	SANT'AGNELLO	4,09	7.954	1.945	1	4	7.646	96	3	162	146
090	SANTA MARIA LA CARITA	4,20	8.111	1.931	1	1	7.895	97	—	—	216
072	SANT'ANASTASIA	18,76	22.915	1.221	1	5	21.140	92	6	757	1.018
073	SANT'ANTIMO	5,84	26.404	4.521	1	1	26.314	100	—	—	90
074	SANT'ANTONIO ABATE	7,87	14.630	1.859	1	1	13.967	95	—	—	663
075	SAN VITALIANO	5,30	3.210	606	1	1	3.188	99	—	—	22
076	SAVIANO	13,78	11.056	802	1	3	9.544	86	10	1.429	83
077	SCISCIANO	5,46	3.978	729	1	3	3.208	81	8	770	—
078	SERRARA FONTANA	6,69	2.595	388	1	2	2.595	100	—	—	—
079	SOMMA VESUVIANA	30,74	23.433	762	1	1	22.335	95	7	616	482
080	SORRENTO	9,93	17.318	1.744	1	2	16.219	94	3	122	977
081	STRIANO	7,58	5.919	781	1	1	5.815	98	—	—	104
082	TERZIGNO	23,51	10.915	464	1	3	10.489	96	1	53	373
083	TORRE ANNUNZIATA	7,33	60.533	8.258	1	1	60.487	100	1	46	—
084	TORRE DEL GRECO	30,66	103.605	3.379	2	1	103.605	100	—	—	—
091	TRECASE	6,45	9.120	1.414	1	1	8.728	96	—	—	392
085	TUFINO	5,26	3.038	578	1	3	2.900	95	—	—	138
086	VICO EQUENSE	29,30	17.438	595	1	13	15.793	91	9	1.245	400
087	VILLARICCA	6,85	14.831	2.165	2	2	14.540	98	1	28	263
088	VISCIANO	10,89	4.154	381	1	1	4.096	99	1	58	—
089	VOLLA	6,16	11.234	1.824	1	2	10.649	95	6	321	264
	PROVINCIA	1.171,13	2.970.563	2.536	108	199	2.921.020	98	174	15.014	34.529

TAV. 2 - Altitudine e popolazione residente dei Comuni, delle frazioni geografiche e delle località abitate

COMUNI FRAZIONI GEOGRAFICHE LOCALITÀ ABITATE	Altitudine <i>m</i>	Popolazione residente	COMUNI FRAZIONI GEOGRAFICHE LOCALITÀ ABITATE	Altitudine <i>m</i>	Popolazione residente	COMUNI FRAZIONI GEOGRAFICHE LOCALITÀ ABITATE	Altitudine <i>m</i>	Popolazione residente
ACERRA (1)	54/19	36.052	LAGO DEL FUSARO (3)	0	—	<i>case sparse</i>	—	220
ACERRA	54/19	36.052	LAGO MISENO (3)	0	—	CARBONARA DI NOLA (1)	759/58	1.820
ACERRA*	28	34.513	BARANO D'ISCHIA (1)	594/0	6.346	CARBONARA DI NOLA	759/58	1.820
GAUDELLO	31	221	BARANO D'ISCHIA	594/0	6.346	CARBONARA DI NOLA* (2)	174	1.648
PEZZALUNGA	33	562	BARANO D'ISCHIA* (2)	210	6.290	POZZOROMOLO (3)	60	79
ambrosino	27	42	<i>case sparse</i>	—	56	battaglia	89	93
pastiniello	30	158	FUMAROLE (3)	25/0	—	<i>case sparse</i>	—	—
<i>case sparse</i>	—	556	<i>case sparse</i>	—	—	VASCA (4)	100/95	—
AFRAGOLA (1)	65/22	57.367	BOSCOREALE (1)	160/18	24.636	<i>case sparse</i>	—	—
AFRAGOLA	65/22	57.367	BOSCOREALE	160/18	24.636	CARDITO (1)	47/28	16.559
AFRAGOLA* (2)	43	57.367	BOSCOREALE* (2)	65	23.416	CARDITO	47/28	16.559
<i>case sparse</i>	—	—	merolla	20	99	CARDITELLO (2)	44	5.748
AGEROLA (1)	1.425/400	7.111	<i>case sparse</i>	—	1.121	CARDITO* (3)	33	10.811
GOFFONE (2)	804/600	—	FLOCCO (3)	26/23	—	<i>case sparse</i>	—	—
<i>case sparse</i>	—	—	POGGIOMARINO (4)	26	—	CASALNUOVO DI NAPOLI (1)	43/14	21.033
PIANILLO	1.425/400	7.111	<i>case sparse</i>	—	—	CASALNUOVO DI NAPOLI	43/14	21.033
BOMERANO	650	1.985	BOSCOTRECASE (1)	1.200/40	12.276	CASALNUOVO DI NAPOLI* (2)	26	16.617
CAMPORA	640	457	BOSCOTRECASE	1.200/40	12.276	CASAREA (3)	37	931
PIANILLO*	630	1.333	BOSCOTRECASE* (2)	86	12.174	TAVERNANOVA	35	3.485
PONTE	570	339	raiola	131	87	<i>case sparse</i>	—	—
SAN LAZZARO	650	1.205	<i>case sparse</i>	—	15	CASAMARCIANO (1)	475/43	3.549
paipo	830	74	BRUSCIANO (1)	53/26	9.747	CASAMARCIANO	475/43	3.549
pendola	776	51	BRUSCIANO	53/26	9.747	CASAMARCIANO*	70	3.322
sciaili	700	120	BRUSCIANO* (2)	27	9.656	SCHIAVA (2)	105	195
traforo	725	135	la scorza	43	63	<i>case sparse</i>	—	32
vascio	570	41	<i>case sparse</i>	—	28	CASAMICCIOLA TERME	787/0	5.945
<i>case sparse</i>	—	1.371	CAIVANO (1)	30/19	31.515	CASAMICCIOLA TERME	787/0	5.945
ANACAPRI	589/0	4.633	CAIVANO	30/19	31.515	CASAMICCIOLA TERME* (1)	43	5.945
ANACAPRI	589/0	4.633	CAIVANO* (1)	27	29.377	<i>case sparse</i>	—	—
ANACAPRI*	275	4.421	CASOLLA	24	101	CASANDRINO (1)	83/57	9.148
<i>case sparse</i>	—	212	PASCAROLA	24	1.983	CASANDRINO	83/57	9.148
ARZANO (1)	86/60	34.961	<i>case sparse</i>	—	54	CASANDRINO* (2)	59	9.104
ARZANO	86/60	34.961	CALVIZZANO (1)	150/90	6.181	<i>case sparse</i>	—	44
ARZANO* (2)	74	34.843	CALVIZZANO	150/90	6.181	CASAVATORE (1)	92/75	20.182
<i>case sparse</i>	—	118	CALVIZZANO* (2)	135	6.146	CASAVATORE	92/75	20.182
BACOLI (1)	155/0	23.558	<i>case sparse</i>	—	35	CASAVATORE* (2)	80	20.178
BACOLI	155/0	23.558	CAMPOSANO (1)	60/33	5.248	<i>case sparse</i>	—	4
BACOLI-CAPPELLA- TORREGAVETA* (2)	30	13.889	CAMPOSANO	60/33	5.248	CASOLA DI NAPOLI (1)	668/75	3.265
BAIA-FUSARO-CUMA	3	5.503	CAMPOSANO* (2)	43	5.226	CASOLA DI NAPOLI	668/75	3.265
BELLAVISTA	60	522	<i>case sparse</i>	—	22	CASOLA DI NAPOLI* (2)	170	3.032
MISENO	6	419	CAPRI	491/0	7.479	monticelli	130	233
SAN FILIPPO	70	311	CAPRI	491/0	7.479	<i>case sparse</i>	—	—
madonna del carmine	12	299	CAPRI*	142	7.259			
<i>case sparse</i>	—	2.615						

segue TAV. 2 - Altitudine e popolazione residente dei Comuni, delle frazioni geografiche e delle località abitate

COMUNI FRAZIONI GEOGRAFICHE LOCALITÀ ABITATE	Altitudine m	Popolazione residente	COMUNI FRAZIONI GEOGRAFICHE LOCALITÀ ABITATE	Altitudine m	Popolazione residente	COMUNI FRAZIONI GEOGRAFICHE LOCALITÀ ABITATE	Altitudine m	Popolazione residente
CASORIA (1)	76/10	68.521	ERCOLANO (1)	1.275/0	58.310	ISCHIA (1)	394/0	16.038
CASORIA	76/10	68.521	CONO VESUVIANO (2).	1.186/425	—	ISCHIA	394/0	16.038
ARPINO (2)	17	18.638	<i>case sparse</i>	—	—	ISCHIA* (2)	2	16.015
CASORIA* (3)	70	49.883	ERCOLANO	1.275/0	58.310	piano liguori	325	23
<i>case sparse</i>	—	—	ERCOLANO* (3)	44	58.288	<i>case sparse</i>	—	—
CASTELLAMMARE DI STABIA (1)	1.202/0	70.685	osservatorio vesuviano	609	22	LACCO AMENO (1)	412/0	3.523
CASTELLAMMARE DI STABIA	1.202/0	70.685	<i>case sparse</i>	—	—	LACCO AMENO	412/0	3.523
CASTELLAMMARE DI STABIA* (2)	6	70.507	VALLE DELL'INFERNO (4).	1.281/725	—	LACCO AMENO* (2)	2	3.523
<i>case sparse</i>	—	178	<i>case sparse</i>	—	—	<i>case sparse</i>	—	—
CASTELLO DI CISTERNA (1)	58/26	3.848	FORIO	787/0	9.642	LETTERE (1)	1.316/35	4.470
CASTELLO DI CISTERNA	58/26	3.848	FORIO	787/0	9.642	LETTERE	1.316/35	4.470
CASTELLO DI CISTERNA* (2)	34	3.394	FORIO* (1)	18	9.588	DEPUGLIANO	304	391
PASSARIELLO	48	220	<i>case sparse</i>	—	54	PIAZZA ROMA*	356	3.157
madonnelle	49	109	FRATTAMAGGIORE (1)	63/36	38.155	PIETRA (2)	220	20
selva	45	68	FRATTAMAGGIORE	63/36	38.155	SALETTA (3)	54	214
<i>case sparse</i>	—	57	FRATTAMAGGIORE* (2)	44	38.155	SAN NICOLA	286	318
CERCOLA (1)	969/37	18.671	<i>case sparse</i>	—	—	pagliano	40	79
CERCOLA	969/37	18.671	FRATTAMINORE (1)	42/30	12.346	san paolo	189	36
CERCOLA* (2)	75	18.460	FRATTAMINORE	42/30	12.346	varo chirico	211	91
ponte cozzolino	80	125	FRATTAMINORE* (2)	36	12.346	<i>case sparse</i>	—	164
rutiglia	83	44	<i>case sparse</i>	—	—	LIVERI (1)	255/56	1.593
san giovanni (3)	80	19	GIUGLIANO IN CAMPANIA (1)	112/0	44.220	LIVERI	255/56	1.593
<i>case sparse</i>	—	23	GIUGLIANO IN CAMPANIA	112/0	44.220	LIVERI*	90	1.593
CICCIANO (1)	83/30	10.528	GIUGLIANO IN CAMPANIA* (2)	97	40.406	<i>case sparse</i>	—	—
CICCIANO	83/30	10.528	LAGO PATRIA (3)	10	993	MARANO DI NAPOLI (1)	382/50	41.571
CICCIANO* (2)	50	10.528	LIDO DI LICOLA (4)	2	1.103	MARANO DI NAPOLI	382/50	41.571
<i>case sparse</i>	—	—	maccanico	8	5	CASTELLO MONTELEONE	129	436
CIMITILE (1)	50/31	6.819	parco arcucci	11	42	MARANO DI NAPOLI* (2)	151	37.865
CIMITILE	50/31	6.819	parco della noce	12	62	SAN MARCO	200	360
CIMITILE* (2)	40	6.819	parco verde	6	87	SAN ROCCO	141	1.283
<i>case sparse</i>	—	—	<i>case sparse</i>	—	1.522	masseria arecca	272	42
COMIZIANO (1)	92/45	2.141	LAGO DI PATRIA (5)	0	—	masseria romano	280	56
COMIZIANO	92/45	2.141	GRAGNANO (1)	1.125/6	26.041	torre dentice	175	105
COMIZIANO*	73	1.444	GRAGNANO	1.125/6	26.041	<i>case sparse</i>	—	1.424
GALLO (2)	55	456	AURANO	275	486	MARIGLIANELLA (1)	42/27	4.645
GALLUCCIO (2)	45	116	CASTELLO	293	221	MARIGLIANELLA	42/27	4.645
<i>case sparse</i>	—	125	GRAGNANO* (2)	141	24.025	MARIGLIANELLA* (2)	28	4.543
CRISPANO (1)	39/26	6.840	SAN NICOLA DEI MIRI	224	736	<i>case sparse</i>	—	102
CRISPANO	39/26	6.840	<i>case sparse</i>	—	573	MARIGLIANO (1)	55/24	25.163
CRISPANO* (2)	37	6.840	GRUMO NEVANO (1)	66/44	19.409	MARIGLIANO	55/24	25.163
<i>case sparse</i>	—	—	GRUMO NEVANO	66/44	19.409	MARIGLIANO* (2)	30	23.756
			GRUMO NEVANO* (2)	53	19.409	VITTORIO VENETO	40	883
			<i>case sparse</i>	—	—	masseria spera	33	18
						pugliese	43	148
						san giuseppe	31	54
						spadella	34	115
						verduzio	38	18
						<i>case sparse</i>	—	171

segue TAV. 2 - **Altitudine e popolazione residente dei Comuni, delle frazioni geografiche e delle località abitate**

COMUNI FRAZIONI GEOGRAFICHE LOCALITÀ ABITATE	Altitudine m	Popolazione residente	COMUNI FRAZIONI GEOGRAFICHE LOCALITÀ ABITATE	Altitudine m	Popolazione residente	COMUNI FRAZIONI GEOGRAFICHE LOCALITÀ ABITATE	Altitudine m	Popolazione residente
MASSA LUBRENSE (1)	500/0	10.476	NAPOLI (1)	457/0	1.212.387	ciccarelli	48	85
ISOLA ISCA (2)	30/0	—	NAPOLI	457/0	1.212.387	minichini	48	60
<i>case sparse</i>	—	—	NAPOLI* (2)	17	1.210.365	<i>case sparse</i>	—	93
MASSA LUBRENSE	500/0	10.476	<i>case sparse</i>	—	2.022	PIANO DI SORRENTO (1)	642/0	11.119
CASO	327	103	NOLA (1)	400/24	31.007	PIANO DI SORRENTO	642/0	11.119
MARINA DEL CANTONE	10	50	DE SIERVO (2)	85/55	73	PIANO DI SORRENTO* (2)	96	10.883
MARINA DI PUOLO (3)	5	133	<i>case sparse</i>	—	73	<i>case sparse</i>	—	236
MASSA LUBRENSE*	121	1.983	NOLA	400/24	30.934	PIMONTE (1)	1.444/75	4.979
MONTICCHIO	300	312	CASTELCICALA	229	92	PIMONTE	1.444/75	4.979
NERANO	166	327	CINQUEVIE (3)	50	285	FRANCHE	350	1.009
PASTENA	359	228	NOLA* (4)	34	23.984	PIAZZA-TRALIA*	406	3.397
SANT'AGATA	394	1.718	PIAZZOLA (5)	61	3.689	fontana	450	61
SANTA MARIA	201	173	POLLASTRI	40	578	resicco	500	186
SCHIAZZANO	276	185	POLVICA (6)	38	1.187	<i>case sparse</i>	—	326
TERMINI	323	387	cappella degli spiriti	46	202	POGGIOMARINO (1)	50/14	14.520
TORCA	352	606	catapano	55	68	FLOCCO (2)	26/23	—
acquara I	343	56	eremo dei camaldoli (7)	350	7	POGGIOMARINO (3)	26	—
annunziata	229	79	martiniello	40	37	<i>case sparse</i>	—	—
caprile	350	49	mascello	42	108	POGGIOMARINO	50/14	14.520
deserto	456	92	mascia	47	19	FORNILLO	40	269
la rorella	186	85	poverello	41	70	POGGIOMARINO* (4)	26	14.127
madonna della neve	424	22	provisiero	39	47	<i>case sparse</i>	—	124
marciano	118	44	<i>case sparse</i>	—	561	POLLENA TROCCHIA (1)	1.000/31	8.661
metrano	332	117	OTTAVIANO (1)	1.281/43	20.147	POLLENA TROCCHIA	1.000/31	8.661
punta lagno	134	26	CACCIABELLA (2)	95/90	—	GUINDAZZI (2)	150	1.408
riviera di marcigliano (4)	50	13	<i>case sparse</i>	—	—	MUSCI	52	654
san francesco I (5)	226	15	MASSERIA NOCERINO (2)	75/73	—	POLLENA TROCCHIA* (3)	149	6.546
san francesco II	225	144	<i>case sparse</i>	—	—	santa caterina	96	12
san francesco III	210	47	OTTAVIANO	1.112/43	20.147	tamburiello	31	24
sant'andrea	122	44	ASCIUTTOLLILI (3)	70	98	<i>case sparse</i>	—	17
titigliano	304	115	OTTAVIANO* (4)	220	17.701	POMIGLIANO D'ARCO (1)	72/25	38.381
villa angelini	76	21	POZZOPAGNOTTO (5)	64	54	CUTINELLI (2)	72/51	7
<i>case sparse</i>	—	3.302	ZABATTA (3)	163	327	<i>case sparse</i>	—	7
MELITO DI NAPOLI (1)	112/80	13.724	alteri	116	39	POMIGLIANO D'ARCO	63/25	38.374
MELITO DI NAPOLI	112/80	13.724	cepparuli	98	56	GUADAGNI (3)	37	291
MELITO DI NAPOLI* (2)	89	13.724	fiorilli	80	35	POMIGLIANO D'ARCO* (4)	33	37.887
<i>case sparse</i>	—	—	funari	137	44	chiavettieri	36	31
META (1)	450/0	7.007	giacobbi	120	60	ciccarelli	59	42
META	450/0	7.007	lucci	137	57	masseria fornaro	60	58
ALBERI	284	365	masseria lecci	140	69	<i>case sparse</i>	—	65
META* (2)	111	6.642	mencuni	76	36	POMPEI (1)	53/3	22.934
<i>case sparse</i>	—	—	mozzoni	150	43	POMPEI	53/3	22.934
MONTE DI PROCIDA (1)	145/0	11.803	raggi	66	105	CALVANESE (2)	9	59
MONTE DI PROCIDA	145/0	11.803	san domenico	145	73	FONTANELLE (3)	6	445
MONTE DI PROCIDA* (2)	63	11.803	<i>case sparse</i>	—	1.350	MARICONDA (4)	8	541
<i>case sparse</i>	—	—	VALLE DELL'INFERNO (6)	1.281/725	—	MESSIGNO (5)	6	1.742
MUGNANO DI NAPOLI (1)	152/100	21.063	<i>case sparse</i>	—	—	MOREGGINE-CAMPO D'AVIAZIONE	5	380
MUGNANO DI NAPOLI	152/100	21.063	PALMA CAMPANIA (1)	847/23	12.765	POMPEI* (6)	14	14.881
MUGNANO DI NAPOLI* (2)	125	20.774	CASTELLO	847/125	434	PONTE NUOVO (7)	15	1.770
masseria epitauffio	130	53	CASTELLO (2)	372	434			
masseria grande	124	103	<i>case sparse</i>	—	—			
torricelli	145	24	PALMA CAMPANIA	350/23	12.331			
<i>case sparse</i>	—	109	FIUME	29	173			
			PALMA CAMPANIA* (3)	63	10.982			
			POZZOCERAVOLO (4)	50	167			
			VICO (5)	133	771			

segue TAV. 2 - Altitudine e popolazione residente dei Comuni, delle frazioni geografiche e delle località abitate

COMUNI FRAZIONI GEOGRAFICHE LOCALITÀ ABITATE	Altitudine m	Popolazione residente	COMUNI FRAZIONI GEOGRAFICHE LOCALITÀ ABITATE	Altitudine m	Popolazione residente	COMUNI FRAZIONI GEOGRAFICHE LOCALITÀ ABITATE	Altitudine m	Popolazione residente
casone	5	209	torre poerio	138	121	tordara	150	81
chiesa della giuliana	46	42	trefole	63	243	case sparse	—	146
coppola	16	324	viticaglia	48	135			
fossa di valle	23	43	viticella	80	182			
grotta	34	146	case sparse	—	1.718	SANTA MARIA LA CARITA' (1)	51/6	8.111
masseria lepre	27	55				SANTA MARIA LA CARITA'	51/6	8.111
sardone	25	112	ROCCARAINOLA (1)	972/34	7.046	SANTA MARIA LA CARITA' (2)	16	7.895
case sparse	—	2.185	ROCCARAINOLA	972/34	7.046	case sparse	—	216
PORTICI (1)	126/0	80.410	POLVICA	34	83			
PORTICI	126/0	80.410	ROCCARAINOLA* (2)	102	6.963	SANT'ANASTASIA (1)	1.133/34	22.915
PORTICI* (2)	29	80.410	case sparse	—	—	SANT'ANASTASIA	1.133/34	22.915
case sparse	—	—	SAN GENNARO VESUVIANO (1)	75/48	7.251	GUADAGNI (2)	37	183
POZZUOLI (1)	335/0	69.861	SAN GENNARO VESUVIANO	75/48	7.251	PONTE DI FERRO	65	462
LAGO AVERNO (2)	1	—	SAN GENNARO VESUVIANO* (2)	56	7.173	ROMANI	66	1.871
LAGO LUCRINO (2)	1	—	aprile	60	13	SANT'ANASTASIA* (3)	150	17.315
POZZUOLI	335/0	69.861	ruocco	52	48	STARZA VECCHIA	71	1.309
LICOLA COMBATTENTI	2	132	case sparse	—	17	campese	75	34
LIDO DI LICOLA (3)	2	1.479	SAN GIORGIO A CREMANO (1)	105/8	62.129	cavallaro-li dottori	50	260
MONTAGNA SPACCATA (4)	56	72	SAN GIORGIO A CREMANO	105/8	62.129	masseria coscialonga	100	86
PARCO AZZURRO	76	317	SAN GIORGIO A CREMANO* (2)	56	62.129	masseria marra-marciano	111	164
POZZUOLI* (5)	28	61.856	case sparse	—	—	masseria viola	111	27
caleo	77	19	SAN GIUSEPPE VESUVIANO (1)	925/37	23.660	porricelli	62	186
crisci (6)	60	44	SAN GIUSEPPE VESUVIANO	925/37	23.660	case sparse	—	1.018
grotta del sole	75	31	PIANO DEL PRINCIPE (2)	45	179	SANT'ANTIMO (1)	86/43	26.404
monteruscio nord	110	39	SAN GIUSEPPE VESUVIANO* (3)	101	23.481	SANT'ANTIMO	86/43	26.404
monteruscio sud	100	43	case sparse	—	—	SANT'ANTIMO* (2)	58	26.314
parco sibilla	72	139	SAN PAOLO BEL SITO (1)	225/34	3.023	case sparse	—	90
pianura	83	117	SAN PAOLO BEL SITO	225/34	3.023	SANT'ANTONIO ABATE (1)	225/7	14.630
reginelle	17	56	LIVARDI	75	291	SANT'ANTONIO ABATE	225/7	14.630
torre santa chiara	106	49	SAN PAOLO BEL SITO* (2)	50	2.703	SANT'ANTONIO ABATE* (2)	20	13.967
villa maria-campana	70	102	case sparse	—	29	case sparse	—	663
case sparse	—	5.366	SAN SEBASTIANO AL VESUVIO (1)	475/75	8.794	SAN VITALIANO (1)	35/24	3.210
PROCIDA (1)	109/0	10.402	SAN SEBASTIANO AL VESUVIO* (2)	175	8.794	SAN VITALIANO	35/24	3.210
PROCIDA	109/0	10.402	case sparse	—	—	SAN VITALIANO* (2)	30	3.188
PROCIDA*	27	10.402	SANT'AGNELLO (1)	524/0	7.954	case sparse	—	22
case sparse	—	—	SANT'AGNELLO	524/0	7.954	SAVIANO (1)	81/30	11.056
QUALIANO (1)	113/48	14.092	COLLI DI FONTANELLE	343	547	SAVIANO	81/30	11.056
QUALIANO	113/48	14.092	SANT'AGNELLO* (2)	67	6.752	ALIPERTI	48	493
QUALIANO* (2)	101	13.690	SAN VITO (3)	116	106	PIAZZOLLA (2)	61	534
case sparse	—	402	TRASAELLA	196	241	SAVIANO* (3)	35	8.517
QUARTO (1)	250/34	18.741	cepano	244	51	alberolungo	35	94
QUARTO	250/34	18.741	mostrano	244	30	astolelle	68	133
QUARTO* (2)	55	14.993				crispi	70	229
brindisi	40	37				feruto	43	210
campana I	95	51				panico	60	185
campana II	57	168				penta	45	58
campana III	38	89				sparacista	53	235
campana IV	34	154				strocchia	34	175
casalanno	47	46				trocchia	50	87
cesapepere	108	36				tufano	50	23
cocci	100	246				case sparse	—	83
masseria perrela	52	54						
masullo I	45	79						
masullo II	51	93						
paratine	75	214						
spinelli	63	88						

segue TAV. 2 - **Altitudine e popolazione residente dei Comuni, delle frazioni geografiche e delle località abitate**

COMUNI FRAZIONI GEOGRAFICHE LOCALITÀ ABITATE	Altitudine m	Popolazione residente	COMUNI FRAZIONI GEOGRAFICHE LOCALITÀ ABITATE	Altitudine m	Popolazione residente	COMUNI FRAZIONI GEOGRAFICHE LOCALITÀ ABITATE	Altitudine m	Popolazione residente
SCISCIANO (1)	75/31	3.978	STRIANO (1)	31/16	5.919	MARINA DI EQUA	1	99
SCISCIANO	75/31	3.978	STRIANO	31/16	5.919	MOIANO	445	1.575
PALAZZUOLO	40	360	STRIANO*	22	5.815	MONTECHIARO	215	649
SCISCIANO*	31	2.392	case sparse	—	104	PACOGNANO	234	118
SPARTIMENTO	63	456	TERZIGNO (1)	832/44	10.915	PATIERNO	36	81
arianna-romano	57	345	TERZIGNO	832/44	10.915	PREAZZANO	490	297
camaldoli	47	27	BOCCIA AL MAURO	66	888	SANTA MARIA DEL CASTELLO	685	327
capasso	39	49	PASSANTI (2)	44	244	SEIANO	85	840
feudo	35	12	TERZIGNO* (3)	105	9.357	TICCIANO	510	509
frocia	42	142	taverna al mauro	113	53	VICO EQUENSE*	90	9.590
livierci	37	66	case sparse	—	373	VILLAGGIO MONTE FAITO	1.102	42
rossi	47	83	TORRE ANNUNZIATA (1)	75/0	60.533	antignano	300	51
volpe	38	46	TORRE ANNUNZIATA	75/0	60.533	belvedere	65	110
case sparse	—	—	TORRE ANNUNZIATA* (2)	9	60.487	cafiero	301	32
SERRARA FONTANA	787/0	2.595	sannino	37	46	camaldoli	426	132
FUMAROLE (1)	25/0	—	case sparse	—	—	cirignano-caprile	425	373
case sparse	—	—	TORRE DEL GRECO (1)	1.186/0	103.605	convento san francesco (2)	278	21
SERRARA FONTANA	787/0	2.595	CONO VESUVIANO (2)	1.186/425	—	madonna delle grazie	368	166
SANT'ANGELO (2)	8	1.113	case sparse	—	—	sala	460	216
SERRARA FONTANA*	366	1.482	TORRE DEL GRECO	625/0	103.605	veterina	470	144
case sparse	—	—	TORRE DEL GRECO* (3)	43	103.605	case sparse	—	400
SOMMA VESUVIANA (1)	1.132/45	23.433	case sparse	—	—	VILLARICCA (1)	130/75	14.831
SOMMA VESUVIANA	1.132/45	23.433	TRECASE (1)	1.200/40	9.120	TORRETTA- SCALZAPECORA (2)	130/75	680
SOMMA VESUVIANA* (2)	165	22.335	TRECASE	1.200/40	9.120	TORRETTA-SCALZAPECORA	105	401
crocelle camaldoli	50	45	TRECASE* (2)	99	8.728	masseria speciale	95	28
lupa	107	180	case sparse	—	392	case sparse	—	251
mele	90	57	TUFINO (1)	375/69	3.038	VILLARICCA	123/100	14.151
musciabuono	51	193	TUFINO	375/69	3.038	VILLARICCA* (3)	105	14.139
paradiso	91	35	RISIGLIANO-VIGNOLA	81	425	case sparse	—	12
reviglione	95	33	SCHIAVA (2)	105	311	VISCIANO (1)	806/220	4.154
schippachiuovo	82	73	TUFINO*	91	2.164	VISCIANO	806/220	4.154
case sparse	—	482	case sparse	—	138	VISCIANO*	340	4.096
SORRENTO (1)	528/0	17.318	VICO EQUENSE (1)	1.376/0	17.438	scarpetella (2)	330	58
SORRENTO	528/0	17.318	VICO EQUENSE	1.376/0	17.438	case sparse	—	—
PRIORA	255	472	AROLA	420	1.153	VOLLA (1)	52/12	11.234
SORRENTO* (2)	50	15.747	FORNACELLA	235	513	VOLLA	52/12	11.234
casaritano (3)	194	10				TAMBURIELLO (2)	28	113
li schisani	292	46				VOLLA* (3)	25	10.536
pontone	400	66				baroni	20	53
case sparse	—	977				carbone	24	24
						filichito	30	49
						lufrano	13	46
						mont'oliveto	34	103
						sacelit	18	46
						case sparse	—	264

TAV. 3 - Località abitate e relativa ampiezza demografica

LOCALITÀ ABITATE	Classi di ampiezza demografica	Codice dei Comuni di appartenenza	LOCALITÀ ABITATE	Classi di ampiezza demografica	Codice dei Comuni di appartenenza	LOCALITÀ ABITATE	Classi di ampiezza demografica	Codice dei Comuni di appartenenza
ACERRA*	***	001	campana iv	*	063	CIMITILE* (2)	***	028
acquara I	*	044	campese	*	072	CINQUEVIE (3)	**	050
AFRAGOLA* (2)	***	002	CAMPORA	**	003	cirignano-caprile	**	086
ALBERI	**	046	CAMPOSANO* (2)	***	013	cocci	**	063
alberolungo	*	076	capasso	*	077	COLLI DI FONTANELLE	**	071
ALIPERTI	**	076	cappella degli spiriti	**	050	COMIZIANO*	**	029
alteri	*	051	CAPRI*	***	014	convento san francesco (2)	*	086
ambrosino	*	001	caprile	*	044	coppola	**	058
ANACAPRI*	***	004	CARBONARA DI NOLA* (2)	**	015	crisci (6)	*	060
annunziata	*	044	carbone	*	089	CRISPANO* (2)	***	030
antignano	*	086	CARDITELLO (2)	***	016	crispi	**	076
aprile	*	066	CARDITO* (3)	***	016	crocelle camaldoli	*	079
arianna-romano	**	077	casalanno	*	063	DEPUGLIANO	**	039
AROLA	**	086	CASALNUOVO DI NAPOLI* (2)	***	017	deserto	*	044
ARPINO (2)	***	023	CASAMARCIANO*	***	018	ERCOLANO* (3)	***	064
ARZANO* (2)	***	005	CASAMICCIOLA TERME* (1)	***	019	eremo dei camaldoli (7)	*	050
ASCIUTTOLLILI (3)	*	051	CASANDRINO* (2)	***	020	feruto	**	076
astolelle	*	076	CASAREA (3)	**	017	feudo	*	077
AURANO	**	035	casarlano (3)	*	080	filichito	*	089
BACOLI-CAPPELLA-TORREGAVETA* (2)	***	006	CASAVATORE* (2)	***	021	fiorilli	*	051
BAIA-FUSARO-CUMA	***	006	CASO	*	044	FIUME	*	052
BARANO D'ISCHIA* (2)	***	007	CASOLA DI NAPOLI* (2)	***	022	fontana	*	054
baroni	*	089	CASOLLA	*	011	FONTANELLE (3)	**	058
battaglia	*	015	casone	**	058	FORIO* (1)	***	031
BELLAVISTA	**	006	CASORIA* (3)	***	023	FORNACELLA	**	086
belvedere	*	086	CASTELCICALA	*	050	FORNILLO	**	055
BOCCIA AL MAURO	**	082	CASTELLAMMARE DI STABIA* (2)	***	024	fossa di valle	*	058
BOMERANO	**	003	CASTELLO	**	035	FRANCHE	**	054
BOSCOREALE* (2)	***	008	CASTELLO (2)	**	052	FRATTAMAGGIORE* (2)	***	032
BOSCOTRECASE* (2)	***	009	CASTELLO DI CISTERNA* (2)	***	025	FRATTAMINORE* (2)	***	033
brindisi	*	063	CASTELLO MONTELEONE	**	025	frocchia	*	077
BRUSCIANO* (2)	***	010	catapano	*	041	funari	*	051
cafiero	*	086	cavallaro-li dottori	**	050	GALLO (2)	**	029
CAIVANO* (1)	***	011	cepano	*	072	GALLUCCIO (2)	*	029
caleo	*	060	cepparuli	*	071	GAUDELLO	**	001
CALVANESE (2)	*	058	CERCOLA* (2)	***	051	giacobbi	*	051
CALVIZZANO* (2)	***	012	cesapepere	*	026	GIUGLIANO IN CAMPANIA* (2)	***	034
camaldoli	*	086	chiavettieri	*	063	GRAGNANO* (2)	***	035
camaldoli	*	077	chiesa della giuliana	*	057	grotta	*	058
campana I	*	063	ciccarelli	*	058	grotta del sole	*	060
campana II	*	063	ciccarelli	*	057	GRUMO NEVANO* (2)	***	036
campana III	*	063	CICCIANO* (2)	***	052	GUADAGNI (3)	**	057
					027	GUADAGNI (2)	*	072


segue TAV. 3 - Località abitate e relativa ampiezza demografica

LOCALITÀ ABITATE	Classi di ampiezza demografica	Codice dei Comuni di appartenenza	LOCALITÀ ABITATE	Classi di ampiezza demografica	Codice dei Comuni di appartenenza	LOCALITÀ ABITATE	Classi di ampiezza demografica	Codice dei Comuni di appartenenza
GUINDAZZI (2)	**	056	masseria spera	*	043	parco arcucci	*	034
ISCHIA* (2)	***	037	masseria speciale	*	087	PARCO AZZURRO	**	060
LACCO AMENO* (2)	***	038	masseria viola	*	072	parco della noce	*	034
LAGO PATRIA (3)	**	034	masullo I	*	063	parco sibilla	*	060
la rorella	*	044	masullo II	*	063	parco verde	*	034
la scorza	*	010	mele	*	079	PASCAROLA	**	011
LICOLA COMBATTENTI	*	060	MELITO DI NAPOLI* (2)	***	045	PASSANTI (2)	**	082
LIDO DI LICOLA (3)	**	060	mencuni	*	051	PASSARIELLO	**	025
LIDO DI LICOLA (4)	**	034	merolla	*	008	PASTENA	**	044
li schisani	*	080	MESSIGNO (5)	**	058	pastiniello	*	001
LIVARDI	**	069	META* (2)	***	046	PATIERNO	*	086
LIVERI*	**	040	metrano	*	044	pendola	*	003
livierci	*	077	minichini	*	052	penta	*	076
lucci	*	051	MISENO	**	006	PEZZALUNGA	**	001
lufrano	*	089	MOIANO	**	086	PIANILLO*	**	003
lupa	*	079	MONTAGNA SPACCATA (4)	*	060	PIANO DEL PRINCIPE (2)	*	068
maccanico	*	034	MONTECHIARO	**	086	PIANO DI SORRENTO* (2)	***	053
madonna del carmine	**	006	MONTE DI PROCIDA* (2)	***	047	piano liguori	*	037
madonna della neve	*	044	monterusciello nord	*	060	pianura	*	060
madonna delle grazie	*	086	monterusciello sud	*	060	PIAZZA ROMA*	***	039
madonnelle	*	025	MONTICCHIO	**	044	PIAZZA-TRALIA*	***	054
MARANO DI NAPOLI* (2)	***	041	monticelli	**	022	PIAZZOLA (5)	***	050
marciano	*	044	mont'oliveto	*	089	PIAZZOLLA (2)	**	076
MARICONDA (4)	**	058	MOREGGINE-CAMPO D'AVIAZIONE	**	058	PIETRA (2)	*	039
MARIGLIANELLA* (2)	***	042	mostrano	*	071	POGGIOMARINO* (4)	***	055
MARIGLIANO* (2)	***	043	mozzóni	*	051	POGGIOMARINO (3)	*	055
MARINA DEL CANTONE	*	044	MUGNANO DI NAPOLI* (2)	***	048	POGGIOMARINO (4)	*	008
MARINA DI EQUA	*	086	MUSCI	**	056	POLLASTRI	**	050
MARINA DI PUOLO (3)	*	044	musciabuono	*	079	POLLENA TROCCHIA* (3)	***	056
martiniello	*	050	NAPOLI* (2)	***	049	POLVICA (6)	**	050
mascello	*	050	NERANO	**	044	POLVICA	*	065
mascia	*	050	NOLA* (4)	***	050	POMIGLIANO D'ARCO* (4)	***	057
MASSA LUBRENSE*	**	044	osservatorio vesuviano	*	064	POMPEI* (6)	***	058
masseria arecca	*	041	OTTAVIANO* (4)	***	051	PONTE	**	003
masseria coscialonga	*	072	PACOGNANO	*	086	ponte cozzolino	*	026
masseria epitaffio	*	048	pagliano	*	039	PONTE DI FERRO	**	072
masseria fornaro	*	057	paipo	*	003	PONTE NUOVO (7)	**	058
masseria grande	*	048	PALAZZUOLO	**	077	pontone	*	080
masseria lecci	*	051	PALMA CAMPANIA* (3)	***	052	porricelli	*	072
masseria lepre	*	058	panico	*	076	PORTICI* (2)	***	059
masseria marra-marciano	*	072	paradiso	*	079	poverello	*	050
masseria perrela	*	063	paratine	**	063	POZZOCERAVOLO (4)	*	052
masseria romano	*	041				POZZOPAGNOTTO (5)	*	051

segue TAV. 3 - Località abitate e relativa ampiezza demografica

LOCALITÀ ABITATE	Classi di ampiezza demografica	Codice dei Comuni di appartenenza	LOCALITÀ ABITATE	Classi di ampiezza demografica	Codice dei Comuni di appartenenza	LOCALITÀ ABITATE	Classi di ampiezza demografica	Codice dei Comuni di appartenenza
POZZOROMOLO (3)	*	015	san paolo	*	039	tamburiello	*	056
POZZUOLI* (5)	** *	060	SAN PAOLO BEL SITO* (2)	** *	069	taverna al mauro	*	082
PREAZZANO	**	086	SAN ROCCO	**	041	TAVERNANOVA	** *	017
PRIORA	**	080	SAN SEBASTIANO AL VESUVIO* (2)	** *	070	TERMINI	**	044
PROCIDA*	** *	061	santa caterina	*	056	TERZIGNO* (3)	** *	082
provisiero	*	050	SANT'AGATA	**	044	TICCIANO	**	086
pugliese	*	043	SANT'AGNELLO* (2)	** *	071	titigliano	*	044
punta lagno	*	044	SANTA MARIA	*	044	TORCA	**	044
QUALIANO* (2)	** *	062	SANTA MARIA DEL CASTELLO	**	086	tordara	*	071
QUARTO* (2)	** *	063	SANTA MARIA LA CARITA' (2)	** *	090	TORRE ANNUNZIATA* (2)	** *	083
raggi	*	051	SANT'ANASTASIA* (3)	** *	072	TORRE DEL GRECO* (3)	** *	084
raiola	*	009	sant'andrea	*	044	torre dentice	*	041
reginelle	*	060	SANT'ANGELO (2)	**	078	torre poerio	*	063
resicco	*	054	SANT'ANTIMO* (2)	** *	073	torre santa chiara	*	060
reviglione	*	079	SANT'ANTONIO ABATE* (2)	** *	074	TORRETTA-SCALZAPECORA	**	087
RISIGLIANO-VIGNOLA	**	085	SAN VITALIANO* (2)	** *	075	torricelli	*	048
riviera di marcigliano (4)	*	044	SAN VITO (3)	*	071	traforo	*	003
ROCCARAINOLA* (2)	** *	065	sardone	*	058	TRASAELLA	**	071
ROMANI	**	072	SAVIANO* (3)	** *	076	TRECASE* (2)	** *	091
rossi	*	077	scarpetella (2)	*	088	trefole	**	063
ruocco	*	066	SCHIAVA (2)	**	085	trocchia	*	076
rutiglia	*	026	SCHIAVA (2)	*	018	tufano	*	076
sacelit	*	089	SCHIAZZANO	*	044	TUFINO*	** *	085
sala	**	086	schippachiuovo	*	079	varo chirico	*	039
SALETTA (3)	**	039	scialli	*	003	vascio	*	003
san domenico	*	051	SCISCIANO*	** *	077	verduzio	*	043
SAN FILIPPO	**	006	SEIANO	**	086	veterina	*	086
san francesco I (5)	*	044	selva	*	025	VICO (5)	**	052
san francesco II	*	044	SERRARA FONTANA*	**	078	VICO EQUENSE*	** *	086
san francesco III	*	044	SOMMA VESUVIANA* (2)	** *	079	villa angelini	*	044
SAN GENNARO VESUVIANO* (2)	** *	066	SORRENTO* (2)	** *	080	VILLAGGIO MONTE FAITO	*	086
SAN GIORGIO A CREMANO* (2)	** *	067	spadella	*	043	villa maria-campana	*	060
san giovanni (3)	*	026	sparacista	**	076	VILLARICCA* (3)	** *	087
san giuseppe	*	043	SPARTIMENTO	**	077	VISCIANO*	** *	088
SAN GIUSEPPE VESUVIANO* (3)	** *	068	spinelli	*	063	viticaglia	*	063
SAN LAZZARO	**	003	STARZA VECCHIA	**	072	viticella	*	063
SAN MARCO	**	041	STRIANO*	** *	081	VITTORIO VENETO	**	043
SAN NICOLA	**	039	strocchia	*	076	VOLLA* (3)	** *	089
SAN NICOLA DEI MIRI	**	035	TAMBURIELLO (2)	*	089	volpe	*	077
sannino	*	083				ZABATTA (3)	**	051

note alle tavole 2 e 3



NOTE PER SINGOLO COMUNE

ACERRA

- (1) COMUNE DICHIARATO GRAVEMENTE DANNEGGIATO A SEGUITO DEGLI EVENTI SISMICI DEL NOVEMBRE 1980.

AFRAGOLA

- (1) COMUNE DICHIARATO DANNEGGIATO A SEGUITO DEGLI EVENTI SISMICI DEL NOVEMBRE 1980.
- (2) CENTRO CONTIGUO AI CENTRI CASORIA E CASALNUOVO DI NAPOLI DEI COMUNI OMONIMI E AL CENTRO CARDITELLO DEL COMUNE DI CARDITO.

AGEROLA

- (1) COMUNE DICHIARATO GRAVEMENTE DANNEGGIATO A SEGUITO DEGLI EVENTI SISMICI DEL NOVEMBRE 1980.
- (2) FRAZIONE SPECIALE: ISOLA AMMINISTRATIVA.

ARZANO

- (1) COMUNE DICHIARATO DANNEGGIATO A SEGUITO DEGLI EVENTI SISMICI DEL NOVEMBRE 1980.
- (2) CENTRO CONTIGUO AI CENTRI NAPOLI E CASAVATORE DEI COMUNI OMONIMI.

BACOLI

- (1) COMUNE DICHIARATO DANNEGGIATO A SEGUITO DEGLI EVENTI SISMICI DEL NOVEMBRE 1980.
- (2) CENTRO CONTIGUO AL CENTRO MONTE DI PROCIDA DEL COMUNE OMONIMO.
- (3) FRAZIONE SPECIALE: LAGO.

BARANO D'ISCHIA

- (1) COMUNE DICHIARATO DANNEGGIATO A SEGUITO DEGLI EVENTI SISMICI DEL NOVEMBRE 1980.
- (2) CENTRO CONTIGUO AL CENTRO ISCHIA DEL COMUNE OMONIMO.
- (3) FRAZIONE SPECIALE: TERRITORIO IN CONTESTAZIONE CON IL COMUNE DI SERRARA FONTANA.

BOSCOREALE

- (1) COMUNE DICHIARATO DANNEGGIATO A SEGUITO DEGLI EVENTI SISMICI DEL NOVEMBRE 1980.
- (2) CENTRO CONTIGUO AI CENTRI BOSCOTRECASE, POGGIOMARINO, POMPEI, SCAFATI (SALERNO), TORRE ANNUNZIATA DEI COMUNI OMONIMI ED AL CENTRO PASSANTI DEL COMUNE DI TERZIGNO.
- (3) TERRITORIO IN CONTESTAZIONE CON IL COMUNE DI POGGIOMARINO.
- (4) PARTE DI CENTRO CHE RICADE NEL TERRITORIO IN CONTESTAZIONE CON IL COMUNE DI POGGIOMARINO.

BOSCOTRECASE

- (1) COMUNE DICHIARATO GRAVEMENTE DANNEGGIATO A SEGUITO DEGLI EVENTI SISMICI DEL NOVEMBRE 1980.
- (2) CENTRO CONTIGUO AI CENTRI BOSCOREALE, TORRE ANNUNZIATA E TRE CASE DEI COMUNI OMONIMI.

BRUSCIANO

- (1) COMUNE DICHIARATO DANNEGGIATO A SEGUITO DEGLI EVENTI SISMICI DEL NOVEMBRE 1980.
- (2) CENTRO CONTIGUO AI CENTRI CASTELLO DI CISTERNA E MARIGLIANELLA DEI COMUNI OMONIMI.

CAIVANO

- (1) COMUNE DICHIARATO DANNEGGIATO A SEGUITO DEGLI EVENTI SISMICI DEL NOVEMBRE 1980.
- (2) CENTRO CONTIGUO AI CENTRI CARDITO E CRISPIANO DEI COMUNI OMONIMI.

CALVIZZANO

- (1) COMUNE DICHIARATO DANNEGGIATO A SEGUITO DEGLI EVENTI SISMICI DEL NOVEMBRE 1980.
- (2) CENTRO CONTIGUO AI CENTRI MARANO DI NAPOLI E MUGNANO DI NAPOLI DEI COMUNI OMONIMI.

CAMPOSANO

- (1) COMUNE DICHIARATO DANNEGGIATO A SEGUITO DEGLI EVENTI SISMICI DEL NOVEMBRE 1980.
- (2) CENTRO CONTIGUO AI CENTRI CICCIANO E CIMITILE DEI COMUNI OMONIMI.

CARBONARA DI NOLA

- (1) COMUNE DICHIARATO GRAVEMENTE DANNEGGIATO A SEGUITO DEGLI EVENTI SISMICI DEL NOVEMBRE 1980.
- (2) CENTRO CONTIGUO AL CENTRO VICO DEL COMUNE DI PALMA CAMPANIA ED AL CENTRO DOMICELLA DEL COMUNE OMONIMO (AV).
- (3) CENTRO CONTIGUO AL CENTRO PALMA CAMPANIA DEL COMUNE OMONIMO.
- (4) TERRITORIO IN CONTESTAZIONE CON IL COMUNE DI DOMICELLA (AV).

CARDITO

- (1) COMUNE DICHIARATO DANNEGGIATO A SEGUITO DEGLI EVENTI SISMICI DEL NOVEMBRE 1980.
- (2) CENTRO CONTIGUO AI CENTRI FRATTAMAGGIORE E AFRAGOLA DEI COMUNI OMONIMI.
- (3) CENTRO CONTIGUO AI CENTRI CAIVANO E CRISPANO DEI COMUNI OMONIMI.

CASALNUOVO DI NAPOLI

- (1) COMUNE DICHIARATO GRAVEMENTE DANNEGGIATO A SEGUITO DEGLI EVENTI SISMICI DEL NOVEMBRE 1980.
- (2) CENTRO CONTIGUO AI CENTRI AFRAGOLA E POMIGLIANO D'ARCO DEI COMUNI OMONIMI.
- (3) CENTRO CONTIGUO AL CENTRO TAMBURIELLO DEL COMUNE DI VOLLA.

CASAMARCIANO

- (1) COMUNE DICHIARATO GRAVEMENTE DANNEGGIATO A SEGUITO DEGLI EVENTI SISMICI DEL NOVEMBRE 1980.
- (2) CENTRO CONTIGUO AL CENTRO OMONIMO DEL COMUNE DI TUFINO.

CASAMICCIOLA TERME

- (1) CENTRO CONTIGUO AI CENTRI ISCHIA E LACCO AMENO DEI COMUNI OMONIMI.

CASANDRINO

- (1) COMUNE DICHIARATO DANNEGGIATO A SEGUITO DEGLI EVENTI SISMICI DEL NOVEMBRE 1980.
- (2) CENTRO CONTIGUO AI CENTRI GRUMO NEVANO E SANT'ANTIMO DEI COMUNI OMONIMI.

CASAVATORE

- (1) COMUNE DICHIARATO GRAVEMENTE DANNEGGIATO A SEGUITO DEGLI EVENTI SISMICI DEL NOVEMBRE 1980.
- (2) CENTRO (CHE COMPRENDE ANCHE PREFABBRICATI) CONTIGUO AI CENTRI ARZANO, CASORIA E NAPOLI DEI COMUNI OMONIMI.

CASOLA DI NAPOLI

- (1) COMUNE DICHIARATO GRAVEMENTE DANNEGGIATO A SEGUITO DEGLI EVENTI SISMICI DEL NOVEMBRE 1980.
- (2) CENTRO CONTIGUO AL CENTRO GRAGNANO DEL COMUNE OMONIMO E AL CENTRO PIETRA DEL COMUNE DI LETTERE.

CASORIA

- (1) COMUNE DICHIARATO DANNEGGIATO A SEGUITO DEGLI EVENTI SISMICI DEL NOVEMBRE 1980.
- (2) CENTRO CONTIGUO AL CENTRO NAPOLI DEL COMUNE OMONIMO.
- (3) CENTRO CONTIGUO AI CENTRI AFRAGOLA, CASAVATORE E NAPOLI DEI COMUNI OMONIMI.

CASTELLAMMARE DI STABIA

- (1) COMUNE DICHIARATO GRAVEMENTE DANNEGGIATO A SEGUITO DEGLI EVENTI SISMICI DEL NOVEMBRE 1980.
- (2) CENTRO CONTIGUO AI CENTRI GRAGNANO, SANTA MARIA LA CARITA' E TORRE ANNUNZIATA DEI COMUNI OMONIMI E AI CENTRI PONTE NUOVO E FONTANELLE DEL COMUNE DI POMPEI.

CASTELLO DI CISTERNA

- (1) COMUNE DICHIARATO DANNEGGIATO A SEGUITO DEGLI EVENTI SISMICI DEL NOVEMBRE 1980.
- (2) CENTRO CONTIGUO AI CENTRI BRUSCIANO E POMIGLIANO D'ARCO DEI COMUNI OMONIMI.

CERCOLA

- (1) COMUNE DICHIARATO DANNEGGIATO A SEGUITO DEGLI EVENTI SISMICI DEL NOVEMBRE 1980.
- (2) CENTRO CONTIGUO AI CENTRI NAPOLI, POLLENA TROCCHIA, SAN SEBASTIANO AL VESUVIO E VOLLA DEI COMUNI OMONIMI.
- (3) NUCLEO COSTITUITO IN PARTE DA ROULOTTOPOLI.

NOTE PER SINGOLO COMUNE

CICCIANO

- (1) COMUNE DICHIARATO GRAVEMENTE DANNEGGIATO A SEGUITO DEGLI EVENTI SISMICI DEL NOVEMBRE 1980.
- (2) CENTRO CONTIGUO AI CENTRI CAMPOSANO E ROCCARAINOLA DEI COMUNI OMONIMI.

CIMITILE

- (1) COMUNE DICHIARATO DANNEGGIATO A SEGUITO DEGLI EVENTI SISMICI DEL NOVEMBRE 1980.
- (2) CENTRO CONTIGUO AI CENTRI NOLA E CAMPOSANO DEI COMUNI OMONIMI ED AI CENTRI GALLO E GALLUCCIO DEL COMUNE DI COMIZIANO.

COMIZIANO

- (1) COMUNE DICHIARATO GRAVEMENTE DANNEGGIATO A SEGUITO DEGLI EVENTI SISMICI DEL NOVEMBRE 1980.
- (2) CENTRO CONTIGUO AL CENTRO CIMITILE DEL COMUNE OMONIMO.

CRISPANO

- (1) COMUNE DICHIARATO DANNEGGIATO A SEGUITO DEGLI EVENTI SISMICI DEL NOVEMBRE 1980.
- (2) CENTRO CONTIGUO AI CENTRI CAIVANO E CARDITO DEI COMUNI OMONIMI.

ERCOLANO

- (1) COMUNE DICHIARATO GRAVEMENTE DANNEGGIATO A SEGUITO DEGLI EVENTI SISMICI DEL NOVEMBRE 1980.
- (2) TERRITORIO IN CONTESTAZIONE CON IL COMUNE DI TORRE DEL GRECO.
- (3) CENTRO CONTIGUO AI CENTRI PORTICI, SAN GIORGIO A CREMANO, SAN SEBASTIANO AL VESUVIO E TORRE DEL GRECO DEI COMUNI OMONIMI.
- (4) TERRITORIO IN CONTESTAZIONE CON IL COMUNE DI OTTAVIANO.

FORIO

- (1) CENTRO CONTIGUO AL CENTRO LACCO AMENO DEL COMUNE OMONIMO ED AL CENTRO SANT'ANGELO DEL COMUNE DI SERRARA FONTANA.

FRATTAMAGGIORE

- (1) COMUNE DICHIARATO GRAVEMENTE DANNEGGIATO A SEGUITO DEGLI EVENTI SISMICI DEL NOVEMBRE 1980.
- (2) CENTRO CONTIGUO AI CENTRI FRATTAMINORE E GRUMO NEVANO DEI COMUNI OMONIMI ED AL CENTRO CARDITELLO DEL COMUNE DI CARDITO.

FRATTAMINORE

- (1) COMUNE DICHIARATO DANNEGGIATO A SEGUITO DEGLI EVENTI SISMICI DEL NOVEMBRE 1980.
- (2) CENTRO CONTIGUO AI CENTRI ORTA DI ATELLA (CE) E FRATTAMAGGIORE DEI COMUNI OMONIMI.

GIUGLIANO IN CAMPANIA

- (1) COMUNE DICHIARATO GRAVEMENTE DANNEGGIATO A SEGUITO DEGLI EVENTI SISMICI DEL NOVEMBRE 1980.
- (2) CENTRO CONTIGUO AI CENTRI MELITO DI NAPOLI, MUGNANO DI NAPOLI, QUALIANO E VILLARICCA DEI COMUNI OMONIMI.
- (3) CENTRO CONTIGUO AL CENTRO OMONIMO DEL COMUNE DI CASTEL VOLTURNO (CASERTA).
- (4) CENTRO CONTIGUO AL CENTRO OMONIMO DEL COMUNE DI POZZUOLI.
- (5) FRAZIONE SPECIALE: LAGO.

GRAGNANO

- (1) COMUNE DICHIARATO GRAVEMENTE DANNEGGIATO A SEGUITO DEGLI EVENTI SISMICI DEL NOVEMBRE 1980.
- (2) CENTRO CONTIGUO AI CENTRI CASOLA DI NAPOLI, CASTELLAMMARE DI STABIA, SANTA MARIA LA CARITA' E SANT'ANTONIO ABATE DEI COMUNI OMONIMI.

GRUMO NEVANO

- (1) COMUNE DICHIARATO DANNEGGIATO A SEGUITO DEGLI EVENTI SISMICI DEL NOVEMBRE 1980.
- (2) CENTRO CONTIGUO AI CENTRI CASANDRINO E FRATTAMAGGIORE DEI COMUNI OMONIMI.

ISCHIA

- (1) COMUNE DICHIARATO DANNEGGIATO A SEGUITO DEGLI EVENTI SISMICI DEL NOVEMBRE 1980; L'INTERO TERRITORIO COMUNALE E' COSTITUITO DA ISOLA MARITTIMA.
- (2) CENTRO CONTIGUO AI CENTRI BARANO D'ISCHIA E CASAMICCIOLA TERME DEI COMUNI OMONIMI.

LACCO AMENO

- (1) COMUNE DICHIARATO DANNEGGIATO A SEGUITO DEGLI EVENTI SISMICI DEL NOVEMBRE 1980.
- (2) CENTRO CONTIGUO AI CENTRI CASAMICCIOLA TERME E FORIO DEI COMUNI OMONIMI.

LETTERE

- (1) COMUNE DICHIARATO GRAVEMENTE DANNEGGIATO A SEGUITO DEGLI EVENTI SISMICI DEL NOVEMBRE 1980.
- (2) CENTRO CONTIGUO AL CENTRO CASOLA DI NAPOLI DEL COMUNE OMONIMO.
- (3) CENTRO CONTIGUO AL CENTRO SANT'ANTONIO ABATE DEL COMUNE OMONIMO.

LIVERI

- (1) COMUNE DICHIARATO GRAVEMENTE DANNEGGIATO A SEGUITO DEGLI EVENTI SISMICI DEL NOVEMBRE 1980.

MARANO DI NAPOLI

- (1) COMUNE DICHIARATO DANNEGGIATO A SEGUITO DEGLI EVENTI SISMICI DEL NOVEMBRE 1980.
- (2) CENTRO CONTIGUO AL CENTRO CALVIZZANO E NAPOLI DEI COMUNI OMONIMI.

MARIGLIANELLA

- (1) COMUNE DICHIARATO DANNEGGIATO A SEGUITO DEGLI EVENTI SISMICI DEL NOVEMBRE 1980.
- (2) CENTRO CONTIGUO AI CENTRI BRUSCIANO E MARIGLIANO DEI COMUNI OMONIMI.

MARIGLIANO

- (1) COMUNE DICHIARATO GRAVEMENTE DANNEGGIATO A SEGUITO DEGLI EVENTI SISMICI DEL NOVEMBRE 1980.
- (2) CENTRO CONTIGUO AI CENTRI MARIGLIANELLA E SAN VITALIANO DEI COMUNI OMONIMI.

MASSA LUBRENSE

- (1) COMUNE DICHIARATO GRAVEMENTE DANNEGGIATO A SEGUITO DEGLI EVENTI SISMICI DEL NOVEMBRE 1980.
- (2) FRAZIONE SPECIALE: ISOLA MARITTIMA.
- (3) CENTRO CONTIGUO AL CENTRO SORRENTO DEL COMUNE OMONIMO.
- (4) NUCLEO SPECIALE: LOCALITA' TURISTICA.
- (5) NUCLEO SPECIALE: CONVENTO.

MELITO DI NAPOLI

- (1) COMUNE DICHIARATO DANNEGGIATO A SEGUITO DEGLI EVENTI SISMICI DEL NOVEMBRE 1980.
- (2) CENTRO CONTIGUO AI CENTRI GIUGLIANO IN CAMPANIA, MUGNANO DI NAPOLI E NAPOLI DEI COMUNI OMONIMI.

META

- (1) COMUNE DICHIARATO GRAVEMENTE DANNEGGIATO A SEGUITO DEGLI EVENTI SISMICI DEL NOVEMBRE 1980.
- (2) CENTRO CONTIGUO AL CENTRO PIANO DI SORRENTO DEL COMUNE OMONIMO.

MONTE DI PROCIDA

- (1) COMUNE DICHIARATO GRAVEMENTE DANNEGGIATO A SEGUITO DEGLI EVENTI SISMICI DEL NOVEMBRE 1980.
- (2) CENTRO CONTIGUO AL CENTRO BACOLI-CAPPELLA-TORREGAVETA DEL COMUNE DI BACOLI.

MUGNANO DI NAPOLI

- (1) COMUNE DICHIARATO DANNEGGIATO A SEGUITO DEGLI EVENTI SISMICI DEL NOVEMBRE 1980.
- (2) CENTRO CONTIGUO AI CENTRI CALVIZZANO, GIUGLIANO IN CAMPANIA, MELITO DI NAPOLI, NAPOLI E VILLARICCA DEI COMUNI OMONIMI.

NAPOLI

- (1) COMUNE DICHIARATO GRAVEMENTE DANNEGGIATO A SEGUITO DEGLI EVENTI SISMICI DEL NOVEMBRE 1980.

NOTE PER SINGOLO COMUNE

NOLA

- (1) COMUNE DICHIARATO DANNEGGIATO A SEGUITO DEGLI EVENTI SISMICI DEL NOVEMBRE 1980.
- (2) FRAZIONE SPECIALE: ISOLA AMMINISTRATIVA.
- (3) CENTRO CONTIGUO AL CENTRO POZZOCERAVOLO DEL COMUNE DI PALMA CAMPANIA.
- (4) CENTRO CONTIGUO AI CENTRI CIMITILE, SAN PAOLO BEL SITO E SAVIANO DEI COMUNI OMONIMI.
- (5) CENTRO CONTIGUO AL CENTRO OMONIMO DEL COMUNE DI SAVIANO ED AL CENTRO SAN GENNARO VESUVIANO DEL COMUNE OMONIMO.
- (6) CENTRO CONTIGUO AL CENTRO OMONIMO DEL COMUNE DI SAN FELICE A CANCELLO (CE).
- (7) NUCLEO SPECIALE: CONVENTO.

OTTAVIANO

- (1) COMUNE DICHIARATO DANNEGGIATO A SEGUITO DEGLI EVENTI SISMICI DEL NOVEMBRE 1980.
- (2) FRAZIONE SPECIALE: ISOLA AMMINISTRATIVA.
- (3) CENTRO CONTIGUO AL CENTRO SAN GIUSEPPE VESUVIANO DEL COMUNE OMONIMO.
- (4) CENTRO CONTIGUO AI CENTRI SAN GENNARO VESUVIANO SAN GIUSEPPE VESUVIANO E SOMMA VESUVIANA DEI COMUNI OMONIMI.
- (5) CENTRO CONTIGUO AL CENTRO SAN GENNARO VESUVIANO DEL COMUNE OMONIMO.
- (6) FRAZIONE SPECIALE: TERRITORIO IN CONTESTAZIONE CON IL COMUNE DI ERCOLANO.

PALMA CAMPANIA

- (1) COMUNE DICHIARATO GRAVEMENTE DANNEGGIATO A SEGUITO DEGLI EVENTI SISMICI DEL NOVEMBRE 1980.
- (2) COMPRESI PREFABBRICATI.
- (3) CENTRO (CHE COMPRENDE ANCHE PREFABBRICATI) CONTIGUO AL CENTRO POZZOROMOLO DEL COMUNE DI CARONARA DI NOLA ED AL CENTRO SAN GENNARO VESUVIANO DEL COMUNE OMONIMO.
- (4) CENTRO CONTIGUO AL CENTRO CINQUEVIE DEL COMUNE DI NOLA.
- (5) CENTRO (CHE COMPRENDE ANCHE PREFABBRICATI) CONTIGUO AL CENTRO CARONARA DI NOLA DEL COMUNE OMONIMO.

PIANO DI SORRENTO

- (1) COMUNE DICHIARATO GRAVEMENTE DANNEGGIATO A SEGUITO DEGLI EVENTI SISMICI DEL NOVEMBRE 1980.
- (2) CENTRO CONTIGUO AI CENTRI META E SANT'AGNELLO DEI COMUNI OMONIMI E AL CENTRO SAN VITO DEL COMUNE DI SANT'AGNELLO.

PIMONTE

- (1) COMUNE DICHIARATO GRAVEMENTE DANNEGGIATO A SEGUITO DEGLI EVENTI SISMICI DEL NOVEMBRE 1980.

POGGIOMARINO

- (1) COMUNE DICHIARATO DANNEGGIATO A SEGUITO DEGLI EVENTI SISMICI DEL NOVEMBRE 1980.
- (2) FRAZIONE SPECIALE: TERRITORIO IN CONTESTAZIONE CON IL COMUNE DI BOSCOREALE.
- (3) PARTE DI CENTRO CHE RICADE NEL TERRITORIO IN CONTESTAZIONE CON IL COMUNE DI BOSCOREALE.

POLLENA TROCCHIA

- (1) COMUNE DICHIARATO DANNEGGIATO A SEGUITO DEGLI EVENTI SISMICI DEL NOVEMBRE 1980.
- (2) CENTRO CONTIGUO AL CENTRO SANT'ANASTASIA DEL COMUNE OMONIMO.
- (3) CENTRO CONTIGUO AI CENTRI CERCOLA E SANT'ANASTASIA DEI COMUNI OMONIMI.

POMIGLIANO D'ARCO

- (1) COMUNE DICHIARATO DANNEGGIATO A SEGUITO DEGLI EVENTI SISMICI DEL NOVEMBRE 1980.
- (2) FRAZIONE SPECIALE: ISOLA AMMINISTRATIVA.
- (3) CENTRO CONTIGUO AL CENTRO OMONIMO DEL COMUNE DI SANT'ANASTASIA.
- (4) CENTRO CONTIGUO AI CENTRI CASTELLO DI CISTERNA E CASALNUOVO DI NAPOLI DEI COMUNI OMONIMI.

POMPEI

- (1) COMUNE DICHIARATO DANNEGGIATO A SEGUITO DEGLI EVENTI SISMICI DEL NOVEMBRE 1980.
- (2) CENTRO CONTIGUO AL CENTRO SANTA MARIA LA CARITA' DEL COMUNE OMONIMO.
- (3) CENTRO CONTIGUO AI CENTRI CASTELLAMARE DI STABIA E SANTA MARIA LA CARITA' DEI COMUNI OMONIMI.
- (4) CENTRO CONTIGUO AL CENTRO SCAFATI DEL COMUNE OMONIMO (SA).
- (5) CENTRO CONTIGUO AL CENTRO SCAFATI DEL COMUNE OMONIMO (SA) E AL CENTRO SANTA MARIA LA CARITA' DEL COMUNE OMONIMO.
- (6) CENTRO CONTIGUO AI CENTRI BOSCOREALE, TORRE ANNUNZIATA E SCAFATI (SALERNO) DEI COMUNI OMONIMI.
- (7) CENTRO CONTIGUO AI CENTRI CASTELLAMARE DI STABIA E TORRE ANNUNZIATA DEI COMUNI OMONIMI.

PORTICI

- (1) COMUNE DICHIARATO GRAVEMENTE DANNEGGIATO A SEGUITO DEGLI EVENTI SISMICI DEL NOVEMBRE 1980.
- (2) CENTRO (CHE COMPRENDE ANCHE PREFABBRICATI) CONTIGUO AI CENTRI ERCOLANO, NAPOLI E SAN GIORGIO A CREMANO DEI COMUNI OMONIMI.

POZZUOLI

- (1) COMUNE DICHIARATO GRAVEMENTE DANNEGGIATO A SEGUITO DEGLI EVENTI SISMICI DEL NOVEMBRE 1980.
- (2) FRAZIONE SPECIALE: LAGO.
- (3) CENTRO CONTIGUO AL CENTRO OMONIMO DEL COMUNE DI GIUGLIANO IN CAMPANIA.
- (4) CENTRO CONTIGUO AL CENTRO QUARTO DEL COMUNE OMONIMO.
- (5) CENTRO (CHE COMPRENDE ANCHE PREFABBRICATI) CONTIGUO AL CENTRO NAPOLI DEL COMUNE OMONIMO.
- (6) NUCLEO ABITATO CHE COMPRENDE ANCHE PREFABBRICATI.

PROCIDA

- (1) COMUNE DICHIARATO DANNEGGIATO A SEGUITO DEGLI EVENTI SISMICI DEL NOVEMBRE 1980.

QUALIANO

- (1) COMUNE DICHIARATO DANNEGGIATO A SEGUITO DEGLI EVENTI SISMICI DEL NOVEMBRE 1980.
- (2) CENTRO CONTIGUO AI CENTRI VILLARICCA E GIUGLIANO IN CAMPANIA DEI COMUNI OMONIMI.

QUARTO

- (1) COMUNE DICHIARATO DANNEGGIATO A SEGUITO DEGLI EVENTI SISMICI DEL NOVEMBRE 1980.
- (2) CENTRO CONTIGUO AL CENTRO MONTAGNA SPACCATA DEL COMUNE DI POZZUOLI.

ROCCARAINOLA

- (1) COMUNE DICHIARATO GRAVEMENTE DANNEGGIATO A SEGUITO DEGLI EVENTI SISMICI DEL NOVEMBRE 1980.
- (2) CENTRO CONTIGUO AL CENTRO CICCIANO DEL COMUNE OMONIMO.

SAN GENNARO VESUVIANO

- (1) COMUNE DICHIARATO DANNEGGIATO A SEGUITO DEGLI EVENTI SISMICI DEL NOVEMBRE 1980.
- (2) CENTRO CONTIGUO AI CENTRI OTTAVIANO E PALMA CAMPANIA DEI COMUNI OMONIMI; AL CENTRO PIAZZOLLA DEL COMUNE DI NOLA ED AL CENTRO POZZOPAGNOTTO DEL COMUNE DI OTTAVIANO.

SAN GIORGIO A CREMANO

- (1) COMUNE DICHIARATO DANNEGGIATO A SEGUITO DEGLI EVENTI SISMICI DEL NOVEMBRE 1980.
- (2) CENTRO CONTIGUO AI CENTRI ERCOLANO, NAPOLI, PORTICI E SAN SEBASTIANO AL VESUVIO DEI COMUNI OMONIMI.

SAN GIUSEPPE VESUVIANO

- (1) COMUNE DICHIARATO DANNEGGIATO A SEGUITO DEGLI EVENTI SISMICI DEL NOVEMBRE 1980.
- (2) CENTRO CONTIGUO AL CENTRO POGGIOMARINO.
- (3) CENTRO CONTIGUO AI CENTRI ASCIUTTOLLILI E ZABATTA DEL COMUNE DI OTTAVIANO ED AI CENTRI OTTAVIANO E TERZIGNO DEI COMUNI OMONIMI.

SAN PAOLO BEL SITO

- (1) COMUNE DICHIARATO GRAVEMENTE DANNEGGIATO A SEGUITO DEGLI EVENTI SISMICI DEL NOVEMBRE 1980.
- (2) CENTRO CONTIGUO AL CENTRO NOLA DEL COMUNE OMONIMO.

NOTE PER SINGOLO COMUNE

SAN SEBASTIANO AL VESUVIO

- (1) COMUNE DICHIARATO DANNEGGIATO A SEGUITO DEGLI EVENTI SISMICI DEL NOVEMBRE 1980.
- (2) CENTRO CONTIGUO AI CENTRI CERCOLA, ERCOLANO E SAN GIORGIO A CREMANO DEI COMUNI OMONIMI.

SANT'AGNELLO

- (1) COMUNE DICHIARATO GRAVEMENTE DANNEGGIATO A SEGUITO DEGLI EVENTI SISMICI DEL NOVEMBRE 1980.
- (2) CENTRO CONTIGUO AI CENTRI PIANO DI SORRENTO E SORRENTO DEI COMUNI OMONIMI.
- (3) CENTRO CONTIGUO AL CENTRO PIANO DI SORRENTO DEL COMUNE OMONIMO.

SANTA MARIA LA CARITA'

- (1) COMUNE DICHIARATO GRAVEMENTE DANNEGGIATO A SEGUITO DEI EVENTI SISMICI DEL NOVEMBRE 1980.
- (2) CENTRO CONTIGUO AI CENTRI CASTELLAMMARE DI STABIA, GRAGNANO E SANT'ANTONIO ABATE DEI COMUNI OMONIMI E AI CENTRI CALVANESE, FONTANELLE E MESSIGNO DEL COMUNE DI POMPEI.

SANT'ANASTASIA

- (1) COMUNE DICHIARATO GRAVEMENTE DANNEGGIATO A SEGUITO DEGLI EVENTI SISMICI DEL NOVEMBRE 1980.
- (2) CENTRO CONTIGUO AL CENTRO OMONIMO DEL COMUNE DI POMIGLIANO D'ARCO.
- (3) CENTRO CONTIGUO AI CENTRI POLLENA TROCCHIA E GUINDAZZI DEL COMUNE DI POLLENA TROCCHIA.

SANT'ANTIMO

- (1) COMUNE DICHIARATO DANNEGGIATO A SEGUITO DEGLI EVENTI SISMICI DEL NOVEMBRE 1980.
- (2) CENTRO CONTIGUO AL CENTRO CASANDRINO DEL COMUNE OMONIMO.

SANT'ANTONIO ABATE

- (1) COMUNE DICHIARATO GRAVEMENTE DANNEGGIATO A SEGUITO DEGLI EVENTI SISMICI DEL NOVEMBRE 1980.
- (2) CENTRO (CHE COMPRENDE ANCHE PREFABBRICATI) CONTIGUO AI CENTRI ANGRI (SA), GRAGNANO, SANTA MARIA LA CARITA' E SCAFATI (SA) DEI COMUNI OMONIMI E AL CENTRO SALETTA DEL COMUNE DI LETTERE.

SAN VITALIANO

- (1) COMUNE DICHIARATO GRAVEMENTE DANNEGGIATO A SEGUITO DEGLI EVENTI SISMICI DEL NOVEMBRE 1980.
- (2) CENTRO CONTIGUO AL CENTRO MARIGLIANO DEL COMUNE OMONIMO.

SAVIANO

- (1) COMUNE DICHIARATO GRAVEMENTE DANNEGGIATO A SEGUITO DEGLI EVENTI SISMICI DEL NOVEMBRE 1980.
- (2) CENTRO CONTIGUO AL CENTRO OMONIMO DEL COMUNE DI NOLA.
- (3) CENTRO CONTIGUO AL CENTRO NOLA DEL COMUNE OMONIMO.

SCISCIANO

- (1) COMUNE DICHIARATO DANNEGGIATO A SEGUITO DEGLI EVENTI SISMICI DEL NOVEMBRE 1980.

SERRARA FONTANA

- (1) TERRITORIO IN CONTESTAZIONE CON IL COMUNE DI BARANO D'ISCHIA.
- (2) CENTRO CONTIGUO AL CENTRO FORIO DEL COMUNE OMONIMO.

SOMMA VESUVIANA

- (1) COMUNE DICHIARATO DANNEGGIATO A SEGUITO DEGLI EVENTI SISMICI DEL NOVEMBRE 1980.
- (2) CENTRO CONTIGUO AL CENTRO OTTAVIANO DEL COMUNE OMONIMO.

SORRENTO

- (1) COMUNE DICHIARATO GRAVEMENTE DANNEGGIATO A SEGUITO DEGLI EVENTI SISMICI DEL NOVEMBRE 1980.
- (2) CENTRO CONTIGUO AL CENTRO SANT'AGNELLO DEL COMUNE OMONIMO E AL CENTRO MARINA DI PUOLO DEL COMUNE DI MASSA LUBRENSE.
- (3) NUCLEO SPECIALE: CHIESA.

STRIANO

- (1) COMUNE DICHIARATO DANNEGGIATO A SEGUITO DEGLI EVENTI SISMICI DEL NOVEMBRE 1980.

TERZIGNO

- (1) COMUNE DICHIARATO DANNEGGIATO A SEGUITO DEGLI EVENTI SISMICI DEL NOVEMBRE 1980.
- (2) CENTRO CONTIGUO AL CENTRO BOSCOREALE DEL COMUNE OMONIMO.
- (3) CENTRO CONTIGUO AL CENTRO SAN GIUSEPPE VESUVIANO DEL COMUNE OMONIMO.

TORRE ANNUNZIATA

- (1) COMUNE DICHIARATO GRAVEMENTE DANNEGGIATO A SEGUITO DEGLI EVENTI SISMICI DEL NOVEMBRE 1980.
- (2) CENTRO CONTIGUO AL CENTRO PONTE NUOVO DEL COMUNE DI POMPEI ED AI CENTRI CASTELLAMARE DI STABIA, TORRE DEL GRECO, TRECASE, BOSCOREALE, POMPEI E BOSCOREALE DEI COMUNI OMONIMI.

TORRE DEL GRECO

- (1) COMUNE DICHIARATO GRAVEMENTE DANNEGGIATO A SEGUITO DEGLI EVENTI SISMICI DEL NOVEMBRE 1980.
- (2) FRAZIONE SPECIALE: TERRITORIO IN CONTESTAZIONE CON IL COMUNE DI ERCOLANO.
- (3) CENTRO CONTIGUO AI CENTRI ERCOLANO E TORRE ANNUNZIATA DEI COMUNI OMONIMI.

TRECASE

- (1) COMUNE DICHIARATO DANNEGGIATO A SEGUITO DEGLI EVENTI SISMICI DEL NOVEMBRE 1980.
- (2) CENTRO CONTIGUO AI CENTRI TORRE ANNUNZIATA E BOSCOREALE DEI COMUNI OMONIMI.

TUFINO

- (1) COMUNE DICHIARATO DANNEGGIATO A SEGUITO DEGLI EVENTI SISMICI DEL NOVEMBRE 1980.
- (2) CENTRO CONTIGUO AL CENTRO OMONIMO DEL COMUNE DI CASAMARCIANO.

VICO EQUENSE

- (1) COMUNE DICHIARATO GRAVEMENTE DANNEGGIATO A SEGUITO DEGLI EVENTI SISMICI DEL NOVEMBRE 1980.
- (2) NUCLEO SPECIALE: CONVENTO.

VILLARICCA

- (1) COMUNE DICHIARATO DANNEGGIATO A SEGUITO DEGLI EVENTI SISMICI DEL NOVEMBRE 1980.
- (2) FRAZIONE SPECIALE: ISOLA AMMINISTRATIVA.
- (3) CENTRO CONTIGUO AI CENTRI GIUGLIANO IN CAMPANIA E QUALIANO DEI COMUNI OMONIMI.

VISCIANO


- (1) COMUNE DICHIARATO GRAVEMENTE DANNEGGIATO A SEGUITO DEGLI EVENTI SISMICI DEL NOVEMBRE 1980.
- (2) NUCLEO ABITATO COSTITUITI DA PREFABBRICATI.

VOLLA

- (1) COMUNE DICHIARATO DANNEGGIATO A SEGUITO DEGLI EVENTI SISMICI DEL NOVEMBRE 1980.
- (2) CENTRO CONTIGUO AL CENTRO CASAREA DEL COMUNE DI CASALNUOVO DI NAPOLI.
- (3) CENTRO CONTIGUO AI CENTRI CERCOLA E NAPOLI DEI COMUNI OMONIMI.

tavole

PROVINCIA DI AVELLINO



**TAV. 1 - Superficie territoriale e densità - Numero delle frazioni geografiche, dei centri e dei nuclei
Popolazione residente per tipo di località abitata**

Codice dei Comuni	COMUNI	Superficie territoriale km ²	Popolazione residente	Densità ab/km ²	FRAZIONI GEOGRAFICHE numero	LOCALITÀ ABITATE					
						Centri			Nuclei		Case sparse
						Numero	Popolazione	% su popolazione residente	Numero	Popolazione	Popolazione
001	AIELLO DEL SABATO	10,83	2.668	246	1	3	1.483	56	2	33	1.152
002	ALTAVILLA IRPINA	14,10	5.513	391	1	1	4.783	87	2	201	529
003	ANDRETTA	43,61	2.828	65	1	2	1.940	69	6	226	662
004	AQUILONIA	55,62	2.705	49	1	1	2.532	94	—	—	173
005	ARIANO IRPINO	185,52	21.912	118	1	3	9.850	45	41	2.118	9.944
006	ATRIPALDA	8,53	10.383	1.217	1	1	8.575	83	—	—	1.808
007	AVELLA	30,38	6.400	211	1	1	6.332	99	—	—	68
008	AVELLINO	30,41	56.892	1.871	1	3	52.296	92	3	318	4.278
009	BAGNOLI IRPINO	66,90	3.851	58	4	2	3.790	98	1	10	51
010	BAIANO	12,25	5.173	422	2	1	5.173	100	—	—	—
011	BISACCIA	101,41	4.781	47	1	3	3.813	80	4	191	777
012	BONITO	18,62	2.731	147	1	1	1.314	48	5	173	1.244
013	CAIRANO	13,83	870	63	1	1	766	88	—	—	104
014	CALABRITTO	51,77	3.004	58	3	2	2.741	91	2	193	70
015	CALITRI	100,88	6.618	66	1	1	5.748	87	2	165	705
016	CANDIDA	5,43	1.026	189	1	1	993	97	—	—	33
017	CAPOSELE	41,50	4.005	97	2	2	1.663	42	3	1.118	1.224
018	CAPRIGLIA IRPINA	7,38	2.027	275	1	3	934	46	2	240	853
019	CARIFE	16,62	2.162	130	1	1	1.872	87	1	23	267
020	CASALBORE	27,98	2.129	76	1	1	1.356	64	1	24	749
021	CASSANO IRPINO	12,33	983	80	1	1	524	53	—	—	459
022	CASTEL BARONIA	15,34	1.502	98	1	1	1.170	78	—	—	332
023	CASTELFRANCI	11,83	2.798	237	1	2	1.453	52	2	83	1.262
024	CASTELVETERE SUL CALORE	17,06	1.920	113	1	1	1.529	80	3	112	279
025	CERVINARA	29,20	10.444	358	1	2	10.118	97	—	—	326
026	CESINALI	3,73	1.697	455	1	2	1.243	73	—	—	454
027	CHIANCHE	6,81	797	117	2	3	686	86	1	26	85
028	CHIUSANO DI SAN DOMENICO	24,56	2.522	103	1	1	2.018	80	—	—	504
029	CONTRADA	10,31	2.526	245	1	1	1.460	58	—	—	1.066
030	CONZA DELLA CAMPANIA	52,14	1.506	29	1	1	617	41	—	—	889
031	DOMICELLA	6,50	1.406	216	2	3	1.367	97	—	—	39
032	FLUMERI	34,24	3.207	94	1	3	1.787	56	3	128	1.292
033	FONTANAROSA	16,75	4.176	249	1	1	2.653	64	—	—	1.523
034	FORINO	20,49	4.376	214	1	3	4.143	95	2	85	148
035	FRIGENTO	37,75	4.176	111	2	2	1.219	29	9	681	2.276
036	GESUALDO	27,13	3.871	143	1	1	1.988	51	—	—	1.883
037	GRECI	30,58	1.334	44	1	2	1.163	87	—	—	171
038	GROTTAMINARDA	28,94	7.978	276	1	2	4.774	60	8	414	2.790
039	GROTTOLELLA	7,12	1.607	226	1	1	1.151	72	3	365	91
040	GUARDIA LOMBARDI	55,61	3.014	54	1	2	1.149	38	15	474	1.391
041	LACEDONIA	81,57	3.776	46	1	1	3.384	90	—	—	392
042	LAPIO	15,03	2.073	138	1	1	1.409	68	2	143	521
043	LAURO	11,10	3.762	339	1	5	3.684	98	—	—	78
044	LIONI	46,17	5.886	127	1	1	2.968	50	1	35	2.883
045	LUOGOSANO	6,03	1.298	215	1	1	1.126	87	—	—	172
046	MANOCALZATI	8,62	2.573	298	1	3	1.580	61	—	—	993
047	MARZANO DI NOLA	4,62	1.423	308	1	1	1.406	99	—	—	17
048	MELITO IRPINO	20,71	2.058	99	2	2	986	48	5	542	530
049	MERCOGLIANO	19,76	6.307	319	1	2	5.814	92	1	42	451
050	MIRABELLA ECLANO	33,92	8.029	237	1	3	4.014	50	8	944	3.071
051	MONTAGUTO	18,21	910	50	1	1	794	87	—	—	116
052	MONTECALVO IRPINO	53,53	5.034	94	1	1	3.430	68	6	228	1.376
053	MONTEFALCIONE	15,15	4.243	280	1	2	2.544	60	14	800	899
054	MONTEFORTE IRPINO	26,70	4.762	178	1	2	3.436	72	1	75	1.251
055	MONTEFREDANE	9,42	2.235	237	1	2	1.314	59	4	194	727
056	MONTEFUSCO	8,18	1.706	209	1	2	1.038	61	2	80	588
057	MONTELLA	83,32	8.738	105	1	1	8.214	94	1	4	520
058	MONTEMARANO	33,76	3.700	110	1	4	1.632	44	1	37	2.031
059	MONTEMILETTO	21,47	4.807	224	1	3	1.932	40	5	407	2.468
060	MONTEVERDE	39,23	1.201	31	1	1	1.197	100	—	—	4
061	MONTORO INFERIORE	19,49	8.355	429	1	7	7.489	90	1	22	844

segue TAV. 1 - Superficie territoriale e densità - Numero delle frazioni geografiche, dei centri e dei nuclei
Popolazione residente per tipo di località abitata

Codice dei Comuni	COMUNI	Superficie territoriale km ²	Popolazione residente	Densità ab./km ²	FRAZIONI GEOGRAFICHE numero	LOCALITÀ ABITATE					
						Centri			Nuclei		Case sparse
						Numero	Popolazione	% su popolazione residente	Numero	Popolazione	Popolazione
062	MONTORO SUPERIORE	20,44	6.166	302	3	3	5.082	82	1	73	1.011
063	MORRA DE SANCTIS	30,20	2.358	78	1	1	1.043	44	8	251	1.064
064	MOSCHIANO	13,59	1.934	142	1	1	1.925	100	—	—	9
065	MUGNANO DEL CARDINALE	12,14	4.894	403	1	1	4.894	100	—	—	—
066	NUSCO	53,46	5.206	97	2	2	1.801	35	2	143	3.262
067	OSPEDALETTO D'ALPINOLO	5,62	1.640	292	1	1	1.180	72	—	—	460
068	PAGO DEL VALLO DI LAURO	4,76	1.678	353	1	3	1.638	98	—	—	40
069	PAROLISE	3,24	620	191	1	1	516	83	1	40	64
070	PATERNOPOLI	18,27	3.123	171	1	1	1.817	58	—	—	1.306
071	PETRURO IRPINO	3,11	554	178	1	1	467	84	1	68	19
072	PIETRADEFUSI	9,25	2.526	273	2	4	1.857	74	1	67	602
073	PIETRASTORNINA	15,81	1.829	116	2	1	1.025	56	14	588	216
074	PRATA DI PRINCIPATO ULTRA	10,78	3.053	283	1	1	2.532	83	4	281	240
075	PRATOLA SERRA	8,85	3.221	364	2	3	2.840	88	3	131	250
076	QUADRELLE	6,92	1.226	177	1	1	1.226	100	—	—	—
077	QUINDICI	23,65	3.084	130	1	3	3.084	100	—	—	—
078	ROCCABASCERANA	12,42	2.222	179	3	6	1.553	70	7	238	431
079	ROCCA SAN FELICE	14,28	1.168	82	1	1	412	35	8	475	281
080	ROTONDI	7,82	3.110	398	1	2	2.893	93	—	—	217
081	SALZA IRPINA	4,92	965	196	1	1	840	87	—	—	125
082	SAN MANGO SUL CALORE	14,53	1.593	110	1	1	646	41	8	475	472
083	SAN MARTINO VALLE CAUDINA	22,79	4.766	209	2	3	2.607	55	21	989	1.170
084	SAN MICHELE DI SERINO	4,47	1.617	362	1	1	914	57	1	63	640
085	SAN NICOLA BARONIA	6,87	993	145	1	1	932	94	—	—	61
086	SAN POTITO ULTRA	4,54	1.578	348	1	1	1.104	70	—	—	474
087	SAN SOSSIO BARONIA	19,06	2.334	122	1	1	1.540	66	2	61	733
088	SANTA LUCIA DI SERINO	3,87	1.398	361	1	1	1.193	85	—	—	205
089	SANT'ANDREA DI CONZA	6,44	2.262	351	2	1	2.243	99	—	—	19
090	SANT'ANGELO ALL'ESCA	5,39	1.075	199	1	1	947	88	—	—	128
091	SANT'ANGELO A SCALA	10,48	731	70	1	1	674	92	—	—	57
092	SANT'ANGELO DEI LOMBARDI	54,76	5.170	94	2	1	1.845	36	16	1.424	1.901
093	SANTA PAOLINA	8,36	1.708	204	2	2	938	55	6	408	362
095	SANTO STEFANO DEL SOLE	10,77	1.583	147	1	1	637	40	8	468	478
096	SAVIGNANO IRPINO	38,21	1.642	43	2	2	1.554	95	2	28	60
097	SCAMPITELLA	15,24	2.018	132	1	3	1.886	93	2	100	32
098	SENERCHIA	35,99	1.057	29	4	2	673	64	—	—	384
099	SERINO	52,17	6.926	133	2	4	5.904	85	2	120	902
100	SIRIGNANO	6,25	1.316	211	1	1	1.316	100	—	—	—
101	SOLOFRA	21,93	9.782	446	1	2	8.810	90	—	—	972
102	SORBO SERPICO	8,01	613	77	1	1	500	82	—	—	113
103	SPERONE	3,53	2.146	608	2	1	2.146	100	—	—	—
104	STURNO	16,67	3.670	220	1	2	2.096	57	9	1.033	541
105	SUMMONTE	12,44	1.346	108	1	2	805	60	1	102	439
106	TAURANO	9,88	1.673	169	1	1	1.663	99	1	4	6
107	TAURASI	14,40	3.014	209	1	1	2.061	68	—	—	953
108	TEORA	23,08	2.568	111	1	1	1.244	48	—	—	1.324
109	TORELLA DEI LOMBARDI	26,29	3.036	115	1	1	1.172	39	3	376	1.488
110	TORRE LE NOCELLE	10,10	1.287	127	1	1	355	28	7	229	703
111	TORRIONI	4,21	705	167	1	1	452	64	3	125	128
112	TREVICO	10,49	1.798	171	1	5	1.574	88	5	198	26
113	TUFO	5,97	1.219	204	1	3	994	82	1	47	178
114	VALLATA	47,67	3.985	84	1	1	2.739	69	8	506	740
115	VALLESACCARDA	14,24	1.991	140	1	4	1.769	89	4	184	38
116	VENTICANO	14,03	2.393	171	1	3	1.503	63	7	247	643
117	VILLAMAINA	9,08	1.158	128	1	1	650	56	—	—	508
118	VILLANOVA DEL BATTISTA	20,03	2.388	119	1	1	1.405	59	1	62	921
119	VOLTURARA IRPINA	32,76	4.435	135	2	1	3.640	82	—	—	795
120	ZUNGOLI	19,13	2.076	109	1	1	1.661	80	—	—	415
	PROVINCIA	2.791,64	434.021	155	149	215	322.974	74	341	20.558	90.489

TAV. 2 - Altitudine e popolazione residente dei Comuni, delle frazioni geografiche e delle località abitate

COMUNI FRAZIONI GEOGRAFICHE LOCALITÀ ABITATE	Altitudine <i>m</i>	Popolazione residente	COMUNI FRAZIONI GEOGRAFICHE LOCALITÀ ABITATE	Altitudine <i>m</i>	Popolazione residente	COMUNI FRAZIONI GEOGRAFICHE LOCALITÀ ABITATE	Altitudine <i>m</i>	Popolazione residente
AIELLO DEL SABATO (1)	681/320	2.668	masseria scarpellino	350	32	BISACCIA (1).	989/428	4.781
AIELLO DEL SABATO	681/320	2.668	masseria sicuranza	666	17	BISACCIA	989/428	4.781
AIELLO DEL SABATO*(2)	425	1.086	montagna	650	29	BISACCIA*	860	2.990
SABINA	387	208	palazzisi	450	48	BISACCIA NUOVA (2)	885	589
TAVERNOLA SAN FELICE (2)	393	189	patierno	625	37	OSCATI	725	234
carpine	411	25	pianotaverna	488	91	calaggio	675	75
cretazzo (3)	367	8	santa barbara I	525	48	macchitella	710	21
case sparse	—	1.152	santa barbara II	475	48	masseria di sabato	850	35
ALTAVILLA IRPINA (1).	566/198	5.513	scarnecchia	440	77	piani san pietro	670	60
ALTAVILLA IRPINA	566/198	5.513	serra	500	96	case sparse	—	777
ALTAVILLA IRPINA* (2)	334	4.783	stazione pianerottolo d'ariano	549	36	BONITO(1)	507/204	2.731
ponte dei santi	226	147	stratola-trave	630	151	BONITO	507/204	2.731
stazione-formusi	206	54	tesoro	575	49	BONITO* (2)	490	1.314
case sparse	—	529	torana	585	114	beatrice	506	35
ANDRETTA (1).	909/450	2.828	torre degli amanti	493	71	cinquegrana	475	31
ANDRETTA	909/450	2.828	tressanti	550	34	grieci	323	32
ANDRETTA* (2)	850	1.685	turco	636	55	maleprandi	441	16
MATTINELLA	800	255	case sparse	—	9.944	morrioni	308	59
alvano (3)	738	65	ATRIPALDA (1)	553/276	10.383	case sparse	—	1.244
casadogna	725	32	ATRIPALDA	553/276	10.383	CAIRANO(1)	811/377	870
marginè	725	18	ATRIPALDA* (2)	294	8.575	CAIRANO	811/377	870
masserie nigro	810	38	case sparse	—	1.808	CAIRANO*	770	766
pisciolo	825	36	AVELLA(1)	1.506/126	6.400	case sparse	—	104
schiaivi	625	37	AVELLA	1.506/126	6.400	CALABRITTO(1)	1.809/169	3.004
case sparse	—	662	AVELLA*(2)	207	6.332	CALABRITTO	1.438/207	2.313
AQUILONIA (1)	918/275	2.705	case sparse	—	68	CALABRITTO* (2)	480	2.070
AQUILONIA	918/275	2.705	AVELLINO (1).	674/277	56.892	castruzzo (3)	350	100
AQUILONIA*	750	2.532	AVELLINO	674/277	56.892	san mauro (3)	350	93
case sparse	—	173	AVELLINO* (2)	348	50.894	case sparse	—	50
ARIANO IRPINO(1)	811/179	21.912	BELLIZZI IRPINO (3)	392	1.087	CERVARULO (4)	1.809/425	—
ARIANO IRPINO	811/179	21.912	PICARELLI	396	315	QUAGLIETTA	385/169	691
ARIANO IRPINO*(2)	788	9.573	cardalani (4)	358	35	QUAGLIETTA(5)	260	671
ARIANO SCALO	483	138	sant'oronzio	350	251	case sparse	—	20
ORNETA	563	139	tofarole	335	32	VALLONE CANNITO (6)	1.535/925	—
accoli	625	41	case sparse	—	4.278	case sparse	—	—
bassiello	525	33	BAGNOLI IRPINO(1).	1.809/497	3.851	CALITRI(1)	918/297	6.618
cappella san liberatore	500	32	BAGNOLI IRPINO	1.325/497	3.851	CALITRI	918/297	6.618
cappella san nicola trignano	498	55	BAGNOLI IRPINO*	654	3.788	CALITRI* (2)	530	5.748
carpiniello	651	76	VILLAGGIO LACENO (2)	1.075	2	pepponi	550	46
case bellangelo	350	16	rosole(3)	563	10	scalo calitri-pescopagano	360	119
case la porta	325	34	case sparse	—	51	case sparse	—	705
case meucci	392	23	FILETTONE (4)	1.324/1.175	—	CANDIDA (1).	646/300	1.026
case monticchio	540	32	case sparse	—	—	CANDIDA	646/300	1.026
case petrozza	375	21	LAGO DI LACENO(5).	1.047	—	CANDIDA* (2)	579	993
case stillo	400	95	RAIAMAGRA-TERRATE (6)	1.809/692	—	case sparse	—	33
cervo	324	38	BAIANO (1).	751/174	5.173	CAPOSELE(1).	1.579/250	4.005
foresta	465	68	BAIANO	751/174	5.173	CAPOSELE	1.150/250	4.005
gaudiciello	594	86	BAIANO* (2)	196	5.173	CAPOSELE* (2)	405	1.030
grignano (3)	575	75	case sparse	—	—			
macchiarello	410	34	CAMPIMMA (3).	750/409	—			
madonna valleluogo	525	34	case sparse	—	—			
masciano	550	105						
masseria creta	473	42						
masseria de iesu	504	26						
masseria flammia (4)	695	22						
masseria imbinbo	665	29						
masseria marrese	575	46						
masseria monaco	400	22						

segue TAV. 2 - **Altitudine e popolazione residente dei Comuni, delle frazioni geografiche e delle località abitate**

COMUNI FRAZIONI GEOGRAFICHE LOCALITÀ ABITATE	Altitudine <i>m</i>	Popolazione residente	COMUNI FRAZIONI GEOGRAFICHE LOCALITÀ ABITATE	Altitudine <i>m</i>	Popolazione residente	COMUNI FRAZIONI GEOGRAFICHE LOCALITÀ ABITATE	Altitudine <i>m</i>	Popolazione residente
MATERDOMINI (2)	525	633	<i>case sparse</i>	—	279	FLUMERI (1)	716/329	3.207
fornaci (3)	575	327	CERVINARA (1)	1.475/260	10.444	FLUMERI	716/329	3.207
piani (3)	494	402	CERVINARA	1.475/260	10.444	FLUMERI*	625	1.488
santa caterina (3)	350	389	TRESCINE*(2)	284	8.982	MURGE	425	120
<i>case sparse</i>	—	1.224	VALLE (3)	290	1.136	TRE TORRI	406	179
MONTE CALVELLO (4)	1.579/1.000	—	<i>case sparse</i>	—	326	doganelle	379	39
CAPRIGLIA IRPINA (1)	665/325	2.027	CESINALI (1)	475/312	1.697	fabbricati	365	34
CAPRIGLIA IRPINA	665/325	2.027	CESINALI	475/312	1.697	san vito	363	55
CAPRIGLIA* (2)	575	713	CESINALI* (2)	380	1.113	<i>case sparse</i>	—	1.292
CASALE	540	77	VILLA SAN NICOLA	345	130	FONTANAROSA (1)	748/300	4.176
SAN FELICE	525	144	<i>case sparse</i>	—	454	FONTANAROSA	748/300	4.176
breccelle	434	91	CHIANCHE (1)	675/175	797	FONTANAROSA* (2)	480	2.653
cioppolo	485	149	CHIANCHE	675/175	696	<i>case sparse</i>	—	1.523
<i>case sparse</i>	—	853	CHIANCHE*	356	354	FORINO (1)	980/388	4.376
CARIFE (1)	1.610/437	2.162	CHIANCHETELLE	388	265	FORINO	980/388	4.376
CARIFE	1.610/437	2.162	stazione di chianche-ceppaloni	186	26	CELZI (2)	500	668
CARIFE* (2)	740	1.872	<i>case sparse</i>	—	51	FORINO*(2)	395	2.663
serra di fusco	630	23	SAN PIETRO IRPINO	575/300	101	PETRURO (2)	420	812
<i>case sparse</i>	—	267	SAN PIETRO IRPINO	423	67	casal di creta	425	60
CASALBORE (1)	944/250	2.129	<i>case sparse</i>	—	34	castello (3)	426	25
CASALBORE	944/250	2.129	CHIUSANO DI SAN DOMENICO (1)	1.432/370	2.522	<i>case sparse</i>	—	148
CASALBORE*	601	1.356	CHIUSANO DI SAN DOMENICO	1.432/370	2.522	FRIGENTO (1)	911/348	4.176
masseria san pietro	380	24	CHIUSANO DI SAN DOMENICO*	700	2.018	FRIGENTO	911/348	4.134
<i>case sparse</i>	—	749	<i>case sparse</i>	—	504	FRIGENTO* (2)	911	971
CASSANO IRPINO(1)	1.050/443	983	CONTRADA (1)	955/350	2.526	PAGLIARA	750	248
CASSANO IRPINO	1.050/443	983	CONTRADA	955/350	2.526	corno (3)	725	71
CASSANO IRPINO*	510	524	CONTRADA*(2)	420	1.460	fontana levara	750	41
<i>case sparse</i>	—	459	<i>case sparse</i>	—	1.066	lappierti (3)	761	42
CASTEL BARONIA(1)	806/386	1.502	CANZA DELLA CAMPANIA (1)	834/394	1.506	mattine (3)	750	177
CASTEL BARONIA	806/386	1.502	CONZA DELLA CAMPANIA*(2)	594	617	piano della croce	775	96
CASTEL BARONIA*	639	1.170	<i>case sparse</i>	—	889	roseto	584	20
<i>case sparse</i>	—	332	PIANO DI CAMPO (3)	515/425	—	san cosimo	775	111
CASTELFRANCI(1)	725/364	2.798	<i>case sparse</i>	—	—	san silvestro (3)	525	42
CASTELFRANCI	725/364	2.798	DOMICELLA (1)	750/60	1.406	tre masserie	385	81
CASTELFRANCI*(2)	450	1.263	DOMICELLA	750/60	1.406	<i>case sparse</i>	—	2.234
VALLICELLI	675	190	CASAMANZI-CARBONARA DI NOLA (2)	115	122	IL PESCO (4)	849/433	42
perillo	475	59	CASOLA (3)	141	410	<i>case sparse</i>	—	42
sant'eustachio (3)	600	24	DOMICELLA*(3)	200	835	GESUALDO (1)	781/319	3.871
<i>case sparse</i>	—	1.262	<i>case sparse</i>	—	39	GESUALDO	781/319	3.871
CASTELVETERE SUL CALORE(1)	1.432/325	1.920	VASCA (4)	100/95	—	GESUALDO*(2)	676	1.988
CASTELVETERE SUL CALORE	1.432/325	1.920	<i>case sparse</i>	—	—	<i>case sparse</i>	—	1.883
CASTELVETERE SUL CALORE* (2)	750	1.529	GRECI (1)	921/439	1.334	GRECI (1)	921/439	1.334
cipollara (2)	452	32	GRECI	921/439	1.334	GRECI*	821	1.102
san gregorio	680	45	GRECI	921/439	1.334	SCALO DI SAVIGNANO E GRECI (2)	474	61
tremauriello (2)	494	35	<i>case sparse</i>	—	171	<i>case sparse</i>	—	171
						GROTTAMINARDA (1)	680/312	7.978
						GROTTAMINARDA	680/312	7.978
						CARPIGNANO	612	184
						GROTTAMINARDA* (2)	405	4.590

segue TAV. 2 - Altitudine e popolazione residente dei Comuni, delle frazioni geografiche e delle località abitate

COMUNI FRAZIONI GEOGRAFICHE LOCALITÀ ABITATE	Altitudine m	Popolazione residente	COMUNI FRAZIONI GEOGRAFICHE LOCALITÀ ABITATE	Altitudine m	Popolazione residente	COMUNI FRAZIONI GEOGRAFICHE LOCALITÀ ABITATE	Altitudine m	Popolazione residente
barricella	509	15	LIONI (1)	1.579/450	5.886	santa caterina	506	92
bosco sant'elia	525	14	LIONI	1.579/450	5.886	case sparse	—	3.071
conduttiello	459	57	LIONI*(2)	550	2.968	MONTAGUTO (1)	931/350	910
filette	533	40	villaggio pallante (3)	525	35	MONTAGUTO	931/350	910
piani	375	132	case sparse	—	2.883	MONTAGUTO*	730	794
san martino	400	38	LUOGOSANO (1)	491/259	1.298	case sparse	—	116
san Pietro	460	24	LUOGOSANO	491/259	1.298	MONTECALVO		
schivito	575	94	LUOGOSANO*	390	1.126	IRPINO (1)	700/171	5.034
case sparse	—	2.790	case sparse	—	172	MONTECALVO IRPINO	700/171	5.034
GROTTOLELLA (1)	642/279	1.607	MANOCALZATI (1)	579/264	2.573	MONTECALVO IRPINO*	623	3.430
GROTTOLELLA	642/279	1.607	MANOCALZATI	579/264	2.573	cappella madonna di pompei	438	46
GROTTOLELLA* (2)	565	1.151	FAENZERA-PASTENACA (2)	300	119	corsano	430	30
pozzo del sale	350	97	MANOCALZATI*(3)	450	1.139	malvizza di sopra	479	39
taverna del monaco	625	105	SAN BARBATO	430	322	malvizza di sotto	437	25
tropeani	500	163	case sparse	—	993	masseria parlante	285	17
case sparse	—	91	MARZANO DI NOLA (1)	498/68	1.423	olivara	273	71
GUARDIA LOMBARDI (1)	1.024/433	3.014	MARZANO DI NOLA	498/68	1.423	case sparse	—	1.376
GUARDIA LOMBARDI	1.024/433	3.014	MARZANO DI NOLA* (2)	120	1.406	MONTEFALCIONE (1)	668/271	4.243
BORGO LE TAVERNE	910	308	case sparse	—	17	MONTEFALCIONE	668/271	4.243
GUARDIA LOMBARDI* (2)	998	841	MELITO IRPINO (1)	539/194	2.058	MONTEFALCIONE*	523	2.380
case siconolfi	730	13	INCORONATA	539/300	383	SAN FELE	500	164
massari (2)	840	42	INCORONATA	365	159	carrani	500	21
masseria di biasi	830	30	difesa grande	402	80	castelrotto	623	36
masseria di matteo (2)	800	28	case sparse	—	144	cataldi	600	65
masseria di paola (2)	780	17	MELITO IRPINO	503/194	1.675	guarini-santa marina	615	117
masseria di santo	850	13	MELITO IRPINO*	242	827	iantosca	575	49
masseria maiorano I	757	19	fontana del bosco	450	187	orno	514	18
masseria maiorano II	730	43	giunchi	290	29	percianti	475	21
paschi (2)	800	17	orticello	363	218	petrulli	562	26
pietri di sopra (2)	775	91	tuopo	330	28	petruzzelli	475	46
rione forche (2)	803	74	case sparse	—	386	polcari-rastiello	550	167
rione fornace	800	29	MERCOGLIANO (1)	1.528/377	6.307	stazione	459	34
rione incoronata	780	17	MERCOGLIANO	1.528/377	6.307	toppolo san felice	551	74
rione montemarano	838	25	MERCOGLIANO*(2)	550	3.939	toriello	475	20
santa maria manganelli	815	16	TORELLI-TORRETTE (3)	425	1.875	verzare-lolli	525	106
case sparse	—	1.391	orfanatrofio ipai (4)	550	42	case sparse	—	899
LACEDONIA (1)	950/210	3.776	case sparse	—	451	MONTEFORTE IRPINO (1)	1.109/300	4.762
LACEDONIA	950/210	3.776	MIRABELLA ECLANO (1)	665/189	8.029	MONTEFORTE IRPINO	1.109/300	4.762
LACEDONIA*	732	3.384	MIRABELLA ECLANO	665/189	8.029	ALVANELLA (2)	405	397
case sparse	—	392	CALORE	207	366	MONTEFORTE IRPINO*	502	3.039
LAPIO (1)	626/227	2.073	MIRABELLA ECLANO* (2)	372	2.636	gaudi	444	75
LAPIO	626/227	2.073	PASSO DI MIRABELLA- PIANOPANTANO (3)	430	1.012	case sparse	—	1.251
LAPIO*	500	1.409	airola	377	90	MONTEFREDANE (1)	606/257	2.235
arianiello	585	82	cerzito	438	196	MONTEFREDANE	606/257	2.235
casale monaci	504	61	madonna delle grazie	265	41	ARCELLA (2)	280	480
case sparse	—	521	pescole	345	141	MONTEFREDANE*	593	834
LAURO (1)	847/138	3.762	petrarò	240	79	fratte	552	55
LAURO	847/138	3.762	pozzillo	469	145	gaita (2)	340	64
FONTENOVELLA	163	371	san Pietro	336	160	perdito	562	20
IMA	212	369				perrizzoni	535	55
LAURO*	192	2.199				case sparse	—	727
MIGLIANO	175	455						
PIGNANO	200	290						
case sparse	—	78						

segue TAV. 2 - Altitudine e popolazione residente dei Comuni, delle frazioni geografiche e delle località abitate

COMUNI FRAZIONI GEOGRAFICHE LOCALITÀ ABITATE	Altitudine m	Popolazione residente	COMUNI FRAZIONI GEOGRAFICHE LOCALITÀ ABITATE	Altitudine m	Popolazione residente	COMUNI FRAZIONI GEOGRAFICHE LOCALITÀ ABITATE	Altitudine m	Popolazione residente
MONTEFUSCO (1)	778/375	1.706	banzanello	341	73	PAGO DEL VALLO DI LAURO (1)	551/99	1.678
MONTEFUSCO	778/375	1.706	case sparse	—	401	PAGO DEL VALLO DI LAURO	551/99	1.678
MONTEFUSCO*	705	939	SAN PIETRO	407/188	2.350	PAGO DEL VALLO DI LAURO*	130	1.182
SERRA (2)	550	99	SAN PIETRO (2)	218	2.045	PERNOSANO	134	243
passo della serra	584	49	case sparse	—	305	SOPRAVIA	127	213
sant'egidio (3)	567	31	TORCHIATI	1.567/222	2.080	case sparse	—	40
case sparse	—	588	TORCHIATI* (2)	240	1.775	PAROLISE (1)	830/451	620
MONTELLA (1)	1.660/454	8.738	case sparse	—	305	PAROLISE	830/451	620
MONTELLA	1.660/454	8.738	MORRA DE SANCTIS (1)	906/443	2.358	PAROLISE*	546	516
MONTELLA* (2)	560	8.214	MORRA DE SANCTIS	906/443	2.358	serra	634	40
san francesco (3)	497	4	MORRA DE SANCTIS* (2)	863	1.043	case sparse	—	64
case sparse	—	520	cappella (2)	501	35	PATERNOPOLI (1)	675/291	3.123
MONTEMARANO (1)	976/336	3.700	case boraccielli (2)	686	12	PATERNOPOLI	675/291	3.123
MONTEMARANO	976/336	3.700	castellari	700	37	PATERNOPOLI*	490	1.817
CANALI	736	81	maccia (2)	677	16	case sparse	—	1.306
CASTELFRANCI (2)	450	36	masseria covino (2)	590	12	PETRURO IRPINO (1)	696/185	554
MONTEMARANO*	820	1.334	orcomono-caputi (2)	803	89	PETRURO IRPINO	696/185	554
PONTEROMITO (3)	446	181	santa lucia (2)	558	18	PETRURO IRPINO*	500	467
cortecorbo	600	37	selvapiana (2)	517	32	lago	409	68
case sparse	—	2.031	case sparse	—	1.064	case sparse	—	19
MONTEMILETTO (1)	609/218	4.807	MOSCHIANO (1)	1.109/227	1.934	PIETRADEFUSI (1)	575/239	2.526
MONTEMILETTO	609/218	4.807	MOSCHIANO	1.109/227	1.934	PIETRADEFUSI	575/239	2.375
MONTAPERTO	560	410	MOSCHIANO* (2)	276	1.925	DENTECANE (2)	370	862
MONTEMILETTO*	600	1.354	case sparse	—	9	PIETRADEFUSI	365	678
SERRA (2)	550	168	MUGNANO DEL CARDINALE (1)	1.406/223	4.894	SANT'ELENA IRPINA*	400	226
festola	475	43	MUGNANO DEL CARDINALE	1.406/223	4.894	pappaceci (3)	455	67
san giovanni	470	95	MUGNANO DEL CARDINALE* (2)	250	4.894	case sparse	—	542
san nicola	569	199	case sparse	—	—	SANT'ANGELO A CANCELLI	575/277	151
sant'angelo	550	54	NUSCO (1)	1.490/445	5.206	SANT'ANGELO A CANCELLI (3)	518	91
stazione di montemiletto	370	16	FILETTONE (2)	1.324/1.175	—	case sparse	—	60
case sparse	—	2.468	case sparse	—	—	PIETRASTORNINA (1)	1.576/220	1.829
MONTEVERDE (1)	792/228	1.201	MUGNANO DEL CARDINALE (1)	1.406/223	4.894	ACQUA DELLE VENE (2)	1.175/1.150	—
MONTEVERDE	792/228	1.201	MUGNANO DEL CARDINALE* (2)	250	4.894	case sparse	—	—
MONTEVERDE*	740	1.197	case sparse	—	—	PIETRASTORNINA	1.576/220	1.829
case sparse	—	4	NUSCO (1)	1.490/445	5.206	PIETRASTORNINA* (3)	513	1.025
MONTORO INFERIORE (1)	957/169	8.355	FILETTONE (2)	1.324/1.175	—	cappella	440	36
PIANO-PARRELLE	957/169	8.355	case sparse	—	—	case mabili	425	30
BORGO	225	1.376	NUSCO	1.490/500	4.645	case pascone	425	12
MISCIANO	220	537	NUSCO*	914	1.640	case ragucci	400	19
PIANO-PARRELLE*	190	2.657	campo di nusco	590	108	case rossi	500	31
PIAZZA DI PANDOLA	175	1.155	casale teta	600	35	ciardelli inferiore	443	93
PRETURO (2)	187	1.365	case sparse	—	2.862	ciardelli superiore	523	35
SAN BARTOLOMEO (2)	176	265	PONTEROMITO	695/445	561	due strade	550	78
SAN FELICE	185	134	PONTEROMITO (3)	450	161	furmo	314	11
ruglio	193	22	case sparse	—	400	grastiello	335	36
case sparse	—	844	OSPEDALETTO D'ALPINOLO (1)	1.573/475	1.640	iuliani	333	73
MONTORO SUPERIORE (1)	1.567/188	6.166	OSPEDALETTO D'ALPINOLO	1.573/475	1.640	sacconi	450	46
BANZANO	600/200	1.736	OSPEDALETTO D'ALPINOLO* (2)	725	1.180	sellitti	503	28
BANZANO (2)	406	1.262	case sparse	—	460	starza (4)	264	60
						case sparse	—	216

segue TAV. 2 - **Altitudine e popolazione residente dei Comuni, delle frazioni geografiche e delle località abitate**

COMUNI FRAZIONI GEOGRAFICHE LOCALITÀ ABITATE	Altitudine m	Popolazione residente	COMUNI FRAZIONI GEOGRAFICHE LOCALITÀ ABITATE	Altitudine m	Popolazione residente	COMUNI FRAZIONI GEOGRAFICHE LOCALITÀ ABITATE	Altitudine m	Popolazione residente
PRATA DI PRINCIPATO ULTRA (1)	506/216	3.053	ROCCA SAN FELICE (1)	901/550	1.168	rocchi	286	55
PRATA DI PRINCIPATO ULTRA	506/216	3.053	ROCCA SAN FELICE	901/550	1.168	san palerio	285	18
PRATA DI PRINCIPATO ULTRA*(2)	310	2.532	ROCCA SAN FELICE*(2)	750	412	tedeschi	280	23
annunziata	275	44	carmasciano I	752	81	vernilli	240	11
montagnola	303	99	carmasciano II	746	49	vitaliano	286	55
ponte del sabato	272	34	fontana dell'olmo	770	44	case sparse	—	1.170
taverna nuova	275	104	palombaia	799	107	VALLE DI PIEDIMONTE (3)	1.525/322	—
case sparse	—	240	piani	765	36	case sparse	—	—
PRATOLA SERRA (1)	467/244	3.221	santa felicità	769	50	SAN MICHELE DI SERINO (1)	572/332	1.617
PRATOLA	467/244	2.624	toriello	670	29	SAN MICHELE DI SERINO	572/332	1.617
PRATOLA SERRA*	280	1.904	valli	713	79	SAN MICHELE DI SERINO * (2)	364	914
SAN MICHELE DI PRATOLA	432	430	case sparse	—	281	madonna delle grazie (2)	343	63
case cocciacavallo	378	27	ROTONDI (1)	939/254	3.110	case sparse	—	640
case saudelle	342	50	ROTONDI	939/254	3.110	SAN NICOLA BARONIA (1)	900/534	993
case scoppole	335	54	CAMPITTE	265	188	SAN NICOLA BARONIA	900/534	993
case sparse	—	159	ROTONDI*(2)	272	2.705	SAN NICOLA BARONIA* (2)	610	932
SERRA	462/257	597	case sparse	—	217	case sparse	—	61
SERRA	380	506	SALZA IRPINA (1)	864/450	965	SAN POTITO ULTRA (1)	555/300	1.578
case sparse	—	91	SALZA IRPINA	864/450	965	SAN POTITO ULTRA	555/300	1.578
QUADRELLE (1)	1.368/270	1.226	SALZA IRPINA* (2)	540	840	SAN POTITO ULTRA*	517	1.104
QUADRELLE	1.368/270	1.226	case sparse	—	125	case sparse	—	474
QUADRELLE*	300	1.226	SAN MANGO SUL CALORE (1)	856/259	1.593	SAN SOSSIO BARONIA (1)	895/465	2.334
case sparse	—	—	SAN MANGO SUL CALORE* (2)	470	646	SAN SOSSIO BARONIA	895/465	2.334
QUINDICI (1)	1.133/180	3.084	cantarelle (2)	464	77	SAN SOSSIO BARONIA*	650	1.540
QUINDICI	1.133/180	3.084	carpignano (2)	325	48	civita (2)	825	27
BEATO	188	224	macchia pietra (2)	525	32	san leonardo	697	34
BOSAGRO	190	210	malvito (2)	375	34	case sparse	—	733
QUINDICI*	247	2.650	pescore (2)	400	66	SANTA LUCIA DI SERINO (1)	1.100/358	1.398
case sparse	—	—	poppano (2)	350	85	SANTA LUCIA DI SERINO	1.100/358	1.398
ROCCABASCERANA (1)	600/196	2.222	verzari (2)	427	92	SANTA LUCIA DI SERINO*(2)	400	1.193
CASSANO	524/221	605	via cupone (3)	425	41	case sparse	—	205
CASSANO	410	446	case sparse	—	472	SANT'ANDREA DI CONZA (1)	854/420	2.262
bottilli	425	63	SAN MARTINO VALLE CAUDINA (1)	1.525/196	4.766	SANT'ANDREA DI CONZA	854/420	2.262
caraccioli	250	19	SAN MARTINO VALLE CAUDINA	822/196	4.766	SANT'ANDREA DI CONZA*(2)	665	2.243
principi	380	32	SAN MARTINO VALLE CAUDINA*	315	2.418	case sparse	—	19
case sparse	—	45	STAZ.DI SAN MARTINO VALLE CAUDINA	279	104	PIANO DI CAMPO (3)	515/425	—
ROCCABASCERANA	600/256	705	TUFARA (2)	203	85	case sparse	—	—
ROCCABASCERANA*	417	353	campanino	278	169	SANT'ANGELO ALL'ESCA (1)	464/300	1.075
TUORO	450	53	casadami	280	25	SANT'ANGELO ALL'ESCA	464/300	1.075
barbati	420	37	casierri	279	33	SANT'ANGELO ALL'ESCA*	460	947
case sparse	—	262	clementi	291	43	case sparse	—	128
SQUILLANI	522/196	912	crocevia	280	75			
SQUILLANI	350	278	girone	290	65			
TUFARA	200	197	iardino	237	151			
ZOLLI	275	226	innocenzi	280	72			
severini	374	25	lanzilli	306	44			
vernilli	400	32	la pietra	276	27			
zampini	234	30	malacarni	271	16			
case sparse	—	124	mancini	294	24			
			masseria teti	295	23			
			morconi	260	17			
			poeti	246	23			
			quercino	290	20			

segue TAV. 2 - **Altitudine e popolazione residente dei Comuni, delle frazioni geografiche e delle località abitate**

COMUNI FRAZIONI GEOGRAFICHE LOCALITÀ ABITATE	Altitudine m	Popolazione residente	COMUNI FRAZIONI GEOGRAFICHE LOCALITÀ ABITATE	Altitudine m	Popolazione residente	COMUNI FRAZIONI GEOGRAFICHE LOCALITÀ ABITATE	Altitudine m	Popolazione residente
SANT'ANGELO A SCALA (1)	1.513/275	731	SAVIGNANO IRPINO (1) .	815/389	1.642	SORBO SERPICO (1)	992/375	613
SANT'ANGELO A SCALA	1.513/275	731	SAVIGNANO IRPINO	815/395	1.466	SORBO SERPICO	992/375	613
SANT'ANGELO A SCALA*	560	674	SAVIGNANO IRPINO(2)	698	1.417	SORBO SERPICO* (2)	480	500
<i>case sparse</i>	—	57	ortichella	715	13	<i>case sparse</i>	—	113
SANT'ANGELO DEI LOMBARDI (1)	923/456	5.170	<i>case sparse</i>	—	36	SPERONE (1)	1.598/162	2.146
SANT'ANGELO DEI LOMBARDI	923/456	5.113	SCALO DI SAVIGNANO E GRECI	700/389	176	LE TOPPOLE (2)	1.598/800	—
SANT'ANGELO DEI LOMBARDI* (2)	870	1.845	SCALO DI SAVIGNANO E GRECI (3)	474	137	SPERONE	538/162	2.146
acquara (2)	600	100	ischia	398	15	SPERONE*(3)	175	2.146
barricella (2)	660	76	<i>case sparse</i>	—	24	<i>case sparse</i>	—	—
camoia (2)	668	190	SCAMPITELLA (1)	792/392	2.018	STURNO (1)	849/369	3.670
casaglia (2)	650	65	SCAMPITELLA	792/392	2.018	STURNO	849/369	3.670
de respinis	635	57	CITTA' DI CONTRA	723	255	STURNO*	652	1.864
fossatiello (2)	835	44	GHIRICO (2)	719	116	TORONE	434	232
montevergine	823	25	SCAMPITELLA*(2)	775	1.515	aia del gallo	425	232
piano mattino	657	41	bosco di contra	700	40	caprara	549	153
pisciarelli (2)	800	67	guardiola	649	60	costantini	430	51
san gennaro I (2)	727	51	<i>case sparse</i>	—	32	crocevie	405	106
san gennaro-cona (2)	679	203	SENERCHIA (1)	1.682/161	1.057	filette	500	162
san guglielmo (2)	594	80	MONTE DELLA CROCE (2)	1.682/475	—	lenze della corte	436	50
sant'antuono (2)	614	189	QUAGLIETTA (3)	300/190	—	pantanelle	450	156
san vito (2)	686	163	QUAGLIETTA (4)	260	—	serrapreta	430	67
scannacapre (2)	787	51	<i>case sparse</i>	—	—	sterparo	600	56
<i>case sparse</i>	—	1.866	SENERCHIA (1)	1.076/161	1.057	<i>case sparse</i>	—	541
SECATIZZO (3)	718/525	57	SENERCHIA*(5)	600	673	SUMMONTE (1)	1.576/360	1.346
secatizzo	639	22	<i>case sparse</i>	—	384	SUMMONTE	1.576/360	1.346
<i>case sparse</i>	—	35	SENERCHIA	1.076/161	—	CAPPELLA	460	106
SANTA PAOLINA (1)	721/292	1.708	SENERCHIA*(5)	600	673	SUMMONTE*(2)	738	699
SANTA LUCIA	536/292	612	<i>case sparse</i>	—	384	starze	435	102
SANTA LUCIA (2)	451	230	VALLONE CANNITO (6)	1.535/925	—	<i>case sparse</i>	—	439
castelmozzo	465	42	<i>case sparse</i>	—	—	TAURANO (1)	948/225	1.673
paoloni	409	77	SERINO (1)	1.806/359	6.926	TAURANO	948/225	1.673
ponte zeza	295	47	MONTE VERNACOLO (2)	1.806/800	—	TAURANO* (2)	300	1.663
viturano	505	95	SERINO	1.525/359	6.926	san giovanni del palco (3)	272	4
<i>case sparse</i>	—	121	CANALE	550	323	<i>case sparse</i>	—	6
SANTA PAOLINA.	721/328	1.096	FERRARI	406	1.039	TAURASI (1)	463/207	3.014
SANTA PAOLINA* (3)	550	708	SALA* (3)	416	4.387	TAURASI	463/207	3.014
marotta	450	49	TROIANI (4)	400	155	TAURASI*	398	2.061
sala	535	98	san gaetano	500	79	<i>case sparse</i>	—	953
<i>case sparse</i>	—	241	toppola	604	41	TEORA (1)	886/443	2.568
SANTO STEFANO DEL SOLE (1)	1.146/328	1.583	<i>case sparse</i>	—	902	TEORA	886/443	2.568
SANTO STEFANO DEL SOLE	1.146/328	1.583	SIRIGNANO (1)	1.368/225	1.316	TEORA*(2)	660	1.244
SANTO STEFANO DEL SOLE*	547	637	SIRIGNANO	1.368/225	1.316	<i>case sparse</i>	—	1.324
boschi	365	28	SIRIGNANO*(2)	270	1.316	TORELLA DEI LOMBARDI (1)	736/360	3.036
casino	382	78	<i>case sparse</i>	—	—	TORELLA DEI LOMBARDI	736/360	3.036
macchie	341	40	SOLOFRA (1)	1.528/278	9.782	TORELLA DEI LOMBARDI* (2)	666	1.172
san giuseppe	380	25	SOLOFRA	1.528/278	9.782	acquara (2)	575	156
san pietro	398	57	SANT'AGATA IRPINA (2)	330	928			
sozze di sopra (2)	382	140	SOLOFRA* (2)	400	7.882			
sozze di sotto (2)	370	45	<i>case sparse</i>	—	972			
toppola	370	55						
<i>case sparse</i>	—	478						

segue TAV. 2 - Altitudine e popolazione residente dei Comuni, delle frazioni geografiche e delle località abitate

COMUNI FRAZIONI GEOGRAFICHE LOCALITÀ ABITATE	Altitudine m	Popolazione residente	COMUNI FRAZIONI GEOGRAFICHE LOCALITÀ ABITATE	Altitudine m	Popolazione residente	COMUNI FRAZIONI GEOGRAFICHE LOCALITÀ ABITATE	Altitudine m	Popolazione residente
pianomarotta	671	43	TUFO (1)	520/216	1.219	CAMPANARELLO*(2)	370	1.096
san vito	597	177	TUFO	520/216	1.219	CASTELLO DEL LAGO (3)	245	318
case sparse	—	1.488	SANTA LUCIA (2)	451	44	case arse	271	45
TORRE LE NOCELLE (1)	521/207	1.287	SUOZZI (SAN PAOLO)	444	84	colonna madama	314	32
TORRE LE NOCELLE	521/207	1.287	TUFO* (3)	250	866	colonna san giovanni	250	39
TORRE LE NOCELLE*	420	355	santo stefano	323	47	cuorno	350	51
campoceraso	296	25	case sparse	—	178	ilici	340	35
felette	285	79	VALLATA (1)	1.023/450	3.985	san nicola	264	25
fontana d'agli	333	16	VALLATA	1.023/450	3.985	san nicola varco	275	20
grifi	460	28	VALLATA*	870	2.739	case sparse	—	643
madonna delle grazie	375	16	carosina di sopra	766	69	VILLAMAINA (1)	606/344	1.158
san iuliano	476	41	cesine	900	41	VILLAMAINA	606/344	1.158
san mercurio	471	24	mezzana perazza	570	87	VILLAMAINA*	560	650
case sparse	—	703	piano calcato	850	48	case sparse	—	508
TORRIONI (1)	745/325	705	santa lucia	580	47	VILLANOVA DEL BATTISTA (1)	801/350	2.388
TORRIONI	745/325	705	sferracavallo	693	88	VILLANOVA DEL BATTISTA	801/350	2.388
TORRIONI*	645	452	terzo di mezzo I	789	62	VILLANOVA DEL BATTISTA*	742	1.405
bosco I	419	31	terzo di mezzo II	825	64	piani viscosi	560	62
bosco II	400	28	case sparse	—	740	case sparse	—	921
guardie I	572	66	VALLESACCARDA (1)	828/534	1.991	VOLTURARA IRPINA (1)	1.806/667	4.435
case sparse	—	128	VALLESACCARDA	828/534	1.991	MONTE TERMINIO (2)	1.806/685	—
TREVICO (1)	1.094/579	1.798	COTUGNO	623	79	VOLTURARA IRPINA	800/667	4.435
TREVICO	1.094/579	1.798	SAN GIUSEPPE	609	82	VOLTURARA IRPINA* (3)	697	3.640
BASSOMANNO (2)	782	72	SERRO D'ANNUNZIO	725	147	case sparse	—	795
FARULLO-CAPRARECCIA	796	254	VALLESACCARDA* (2)	650	1.461	ZUNGOLI (1)	941/448	2.076
LUNGARELLA	727	170	civita (3)	800	—	ZUNGOLI	941/448	2.076
MOLINI	739	394	filaro	670	77	ZUNGOLI*	657	1.661
TREVICO*	1.090	684	mattine	684	46	case sparse	—	415
airola	850	22	vasoria	733	61	VENTICANO (1)	370/183	2.393
santa lucia	800	41	case sparse	—	38	CAMPANARELLO	370/183	2.393
santa marena	796	35	CAMPANARELLO	370/183	2.393	CALORE	215	89
san vito	876	47	CALORE	215	89			
vecito	783	53						
case sparse	—	26						

TAV. 3 - Località abitate e relativa ampiezza demografica

LOCALITÀ ABITATE	Classi di ampiezza demografica	Codice dei Comuni di appartenenza	LOCALITÀ ABITATE	Classi di ampiezza demografica	Codice dei Comuni di appartenenza	LOCALITÀ ABITATE	Classi di ampiezza demografica	Codice dei Comuni di appartenenza
accoli	*	005	bottilli	*	078	CASALE	*	018
acquara (2)	*	092	breccelle	*	018	casale monaci	*	042
acquara (2)	*	109	CAIRANO*	**	013	casale teta	*	066
aia del gallo	**	104	CALABRITTO* (2)	***	014	CASAMANZI-CARBONARA DI NOLA (2)	*	031
AIELLO DEL SABATO*(2)	**	001	calaggio	*	011	case arse	*	116
airola	*	112	CALITRI* (2)	***	015	case bellangelo	*	005
airola	*	050	CALORE	**	050	case boraccielli (2)	*	063
ALTAVILLA IRPINA* (2)	***	002	CALORE	*	116	case cocciacavallo	*	075
ALVANELLA (2)	**	054	camoia (2)	*	092	case la porta	*	005
alvano (3)	*	003	CAMPANARELLO*(2)	**	116	case mabili	*	073
ANDRETTA* (2)	**	003	campanino	*	083	case meucci	*	005
annunziata	*	074	CAMPIZZE	*	080	case monticchio	*	005
AQUILONIA*	***	004	campoceraso	*	110	case pascone	*	073
ARCELLA (2)	**	055	campo di nusco	*	066	case petrozza	*	005
arianello	*	042	CANALE	**	099	case ragucci	*	073
ARIANO IRPINO*(2)	***	005	CANALI	*	058	case rossi	*	073
ARIANO SCALO	*	005	CANDIDA* (2)	**	016	case saudelle	*	075
ATRIPALDA* (2)	***	006	cantarelle (2)	*	082	case scoppole	*	075
AVELLA*(2)	***	007	CAPOSELE* (2)	**	017	case siconolfi	*	040
AVELLINO* (2)	***	008	cappella	*	073	case stillo	*	005
BAGNOLI IRPINO*	***	009	cappella (2)	*	063	casierri	*	083
BAIANO* (2)	***	010	CAPPELLA	*	105	casino	*	095
banzanello	*	062	cappella madonna di pompei	*	052	CASOLA (3)	**	031
BANZANO (2)	**	062	cappella san liberatore	*	005	CASSANO	**	078
barbati	*	078	cappella san nicola trignano	*	005	CASSANO IRPINO*	**	021
barricella (2)	*	092	caprara	*	104	CASTEL BARONIA*	**	022
barricella	*	038	CAPRIGLIA* (2)	**	018	CASTELFRANCI*(2)	**	023
bassiello	*	005	caraccioli	*	078	CASTELFRANCI (2)	*	058
BASSOMANNO (2)	*	112	cardalani (4)	*	008	castellari	*	063
BEATO	**	077	CARIFE* (2)	**	019	castello (3)	*	034
beatrice	*	012	carmasciano I	*	079	CASTELLO DEL LAGO (3)	**	116
BELLIZZI IRPINO (3)	**	008	carmasciano II	*	079	castelmozzo	*	093
BISACCIA*	***	011	carosina di sopra	*	114	castelrotto	*	053
BISACCIA NUOVA (2)	**	011	carpignano (2)	*	082	CASTELVETERE SUL CALORE* (2)	**	024
BONITO* (2)	**	012	CARPIGNANO	*	038	castruzzo (3)	*	014
BORGO	**	061	carpine	*	001	cataldi	*	053
BORGO LE TAVERNE	**	040	carpiniello	*	005	CELZI (2)	**	034
BOSAGRO	**	077	carrani	*	053	cervo	*	005
boschi	*	095	casadami	*	083	cerzito	*	050
bosco di contra	*	097	casadogna	*	003	CESINALI* (2)	**	026
bosco I	*	111	casaglia (2)	*	092	cesine	*	114
bosco II	*	111	CASALBORE*	**	020	CHIANCHE*	**	027
bosco sant'elia	*	038	casal di creta	*	034			

segue TAV. 3 - Località abitate e relativa ampiezza demografica

LOCALITÀ ABITATE	Classi di ampiezza demografica	Codice dei Comuni di appartenenza	LOCALITÀ ABITATE	Classi di ampiezza demografica	Codice dei Comuni di appartenenza	LOCALITÀ ABITATE	Classi di ampiezza demografica	Codice dei Comuni di appartenenza
CHIANCHETELLE	**	027	fontana dell'olmo	*	079	LAURO*	***	043
CHIUSANO DI SAN DOMENICO*	***	028	fontana levara	*	035	lenze della corte	*	104
ciardelli inferiore	*	073	FONTANAROSA* (2)	***	033	LIONI*(2)	***	044
ciardelli superiore	*	073	FONTENOVELLA	**	043	LUNGARELLA	*	112
cinquegrana	*	012	foresta	*	005	LUOGOSANO*	**	045
cioppolo	*	018	FORINO*(2)	***	034	macchia pietra (2)	*	082
cipollara (2)	*	024	fornaci (3)	**	017	macchiarello	*	005
CITTA' DI CONTRA	**	097	fossatiello (2)	*	092	macchie	*	095
civita (3)	*	115	fratte	*	055	macchitella	*	011
civita (2)	*	087	FRIGENTO* (2)	**	035	maccia (2)	*	063
clementi	*	083	furmo	*	073	madonna delle grazie	*	050
colonna madama	*	116	gaita (2)	*	055	madonna delle grazie	*	110
colonna san giovanni	*	116	gaudi	*	054	madonna delle grazie (2)	*	084
conduttiello	*	038	gaudiciello	*	005	madonna valleluogo	*	005
CONTRADA*(2)	**	029	GESUALDO*(2)	**	036	malacarni	*	083
CONZA DELLA CAMPANIA*(2)	**	030	GHIRICO (2)	*	097	maleprandi	*	012
corno (3)	*	035	girone	*	083	malvito (2)	*	082
corsano	*	052	giunchi	*	048	malvizza di sopra	*	052
cortecorbo	*	058	grastiello	*	073	malvizza di sotto	*	052
costantini	*	104	GRECI*	**	037	mancini	*	083
COTUGNO	*	115	grieci	*	012	MANOCALZATI*(3)	**	046
cretazzo (3)	*	001	grifi	*	110	marginè	*	003
crocevia	*	083	grignano (3)	*	005	marotta	*	093
crocevie	*	104	GROTTAMINARDA* (2)	***	038	MARZANO DI NOLA* (2)	**	047
cuorno	*	116	GROTTOLELLA* (2)	**	039	masciano	*	005
DENTECANE (2)	**	072	GUARDIA LOMBARDI* (2)	**	040	massari (2)	*	040
de respinis	*	092	guardie I	*	111	masseria covino (2)	*	063
difesa grande	*	048	guardiola	*	097	masseria creta	*	005
doganelle	*	032	guarini-santa marina	*	053	masseria de iesu	*	005
DOMICELLA*(3)	**	031	iantosca	*	053	masseria di biasi	*	040
due strade	*	073	iardino	*	083	masseria di matteo (2)	*	040
fabbricati	*	032	ilici	*	116	masseria di paola (2)	*	040
FAENZERA-PASTENACA (2)	*	046	IMA	**	043	masseria di sabato	*	011
FARULLO-CAPRARECCIA	**	112	INCORONATA	*	048	masseria di santo	*	040
felette	*	110	innocenzi	*	083	masseria flammia (4)	*	005
FERRARI	**	099	ischia	*	096	masseria imbinbo	*	005
festola	*	059	iuliani	*	073	masseria maiorano I	*	040
filaro	*	115	LACEDONIA*	***	041	masseria maiorano II	*	040
filette	*	104	lago	*	071	masseria marrese	*	005
filette	*	038	lanzilli	*	083	masseria monaco	*	005
FLUMERI*	**	032	la pietra	*	083	masseria parlante	*	052
fontana d'agli	*	110	LAPIO*	**	042	masseria san Pietro	*	020
fontana del bosco	*	048	lappierti (3)	*	035	masseria scarpellino	*	005

segue TAV. 3 - Località abitate e relativa ampiezza demografica

LOCALITÀ ABITATE	Classi di ampiezza demografica	Codice dei Comuni di appartenenza	LOCALITÀ ABITATE	Classi di ampiezza demografica	Codice dei Comuni di appartenenza	LOCALITÀ ABITATE	Classi di ampiezza demografica	Codice dei Comuni di appartenenza
masseria sicurezza	*	005	OSCATÀ	**	011	PIETRASTORNINA*(3)	**	073
masseria teti	*	083	OSPEDALETTO D'ALPINOLO*(2)	**	067	pietri di sopra (2)	*	040
masserie nigro	*	003	PAGLIARA	**	035	PIGNANO	**	043
MATERDOMINI (2)	**	017	PAGO DEL VALLO DI LAURO*	**	068	pisciarelli (2)	*	092
mattine (3)	*	035	palazzisi	*	005	pisciolo	*	003
mattine	*	115	palombaia	*	079	poeti	*	083
MATTINELLA	**	003	pantanelle	*	104	polcari-rastiello	*	053
MELITO IRPINO*	**	048	paoloni	*	093	ponte dei santi	*	002
MERCOGLIANO*(2)	***	049	pappaceci (3)	*	072	ponte del sabato	*	074
mezzana perazza	*	114	PAROLISE*	**	069	PONTEROMITO (3)	*	066
MIGLIANO	**	043	paschi (2)	*	040	PONTEROMITO (3)	*	058
MIRABELLA ECLANO* (2)	***	050	passo della serra	*	056	ponte zeza	*	093
MISCIANO	**	061	PASSO DI MIRABELLA-PIANOPANTANO (3)	**	050	poppano (2)	*	082
MOLINI	**	112	PATERNOPOLI*	**	070	pozzillo	*	050
montagna	*	005	patierno	*	005	pozzo del sale	*	039
montagnola	*	074	pepponi	*	015	PRATA DI PRINCIPATO ULTRA*(2)	***	074
MONTAGUTO*	**	051	percianti	*	053	PRATOLA SERRA*	**	075
MONTAPERTO	**	059	perdito	*	055	PRETURO (2)	**	061
MONTECALVO IRPINO*	***	052	perillo	*	023	principi	*	078
MONTEFALCIONE*	***	053	PERNOSANO	**	068	QUADRELLE*	**	076
MONTEFORTE IRPINO*	***	054	perrizzoni	*	055	QUAGLIETTA(5)	**	014
MONTEFREDANE*	**	055	pescole	*	050	QUAGLIETTA (4)	*	098
MONTEFUSCO*	**	056	pescore (2)	*	082	quercino	*	083
MONTELLA* (2)	***	057	petraro	*	050	QUINDICI*	***	077
MONTEMARANO*	**	058	petrulli	*	053	rione forche (2)	*	040
MONTEMILETTO*	**	059	PETRURO (2)	**	034	rione fornace	*	040
MONTEVERDE*	**	060	PETRURO IRPINO*	**	071	rione incoronata	*	040
montevergine	*	092	petruzzelli	*	053	rione montemarano	*	040
morconi	*	083	piani	*	038	ROCCABASCERANA*	**	078
MORRA DE SANCTIS* (2)	**	063	piani	*	079	ROCCA SAN FELICE*(2)	**	079
morroni	*	012	piani (3)	**	017	rocchi	*	083
MOSCHIANO* (2)	**	064	piani san pietro	*	011	roseto	*	035
MUGNANO DEL CARDINALE* (2)	***	065	piani viscose	*	118	rosole(3)	*	009
MURGE	*	032	piano calcato	*	114	ROTONDI*(2)	***	080
NUSCO*	**	066	piano della croce	*	035	ruglio	*	061
olivara	*	052	pianomarotta	*	109	SABINA	**	001
orcomono-caputi (2)	*	063	piano mattino	*	092	sacconi	*	073
orfanatrofio ipai (4)	*	049	PIANO-PARRELLE*	***	061	sala	*	093
ORNETA	*	005	pianotaverna	*	005	SALA* (3)	***	099
orno	*	053	PIAZZA DI PANDOLA	**	061	SALZA IRPINA* (2)	**	081
orticello	**	048	PICARELLI	**	008	SAN BARBATO	**	046
ortichella	*	096	PIETRADEFUSI	**	072	SAN BARTOLOMEO (2)	**	061


segue TAV. 3 - Località abitate e relativa ampiezza demografica

LOCALITÀ ABITATE	Classi di ampiezza demografica	Codice dei Comuni di appartenenza	LOCALITÀ ABITATE	Classi di ampiezza demografica	Codice dei Comuni di appartenenza	LOCALITÀ ABITATE	Classi di ampiezza demografica	Codice dei Comuni di appartenenza
san cosimo	*	035	santa lucia	*	114	SERRA (2)	*	056
SAN FELE	*	053	SANTA LUCIA (2)	*	113	SERRA (2)	*	059
SAN FELICE	*	061	santa lucia	*	112	serra	*	005
SAN FELICE	*	018	SANTA LUCIA (2)	**	093	serra di fusco	*	019
san francesco (3)	*	057	santa lucia (2)	*	063	serrapreta	*	104
san gaetano	*	099	SANTA LUCIA DI SERINO*(2)	**	088	SERRO D'ANNUNZIO	*	115
san gennaro-cona (2)	**	092	santa marena	*	112	severini	*	078
san gennaro I (2)	*	092	santa maria manganelli	*	040	sferracavallo	*	114
san giovanni	*	059	SANT'ANDREA DI CONZA*(2)	***	089	SIRIGNANO*(2)	**	100
san giovanni del palco (3)	*	106	sant'angelo	*	059	SOLOFRA* (2)	***	101
san giuseppe	*	095	SANT'ANGELO A CANCELLI (3)	*	072	SOPRAVIA	**	068
SAN GIUSEPPE	*	115	SANT'ANGELO ALL'ESCA*	**	090	SORBO SERPICO* (2)	**	102
san gregorio	*	024	SANT'ANGELO A SCALA*	**	091	sozze di sopra (2)	*	095
san guglielmo (2)	*	092	SANT'ANGELO DEI LOMBARDI* (2)	**	092	sozze di sotto (2)	*	095
san iuliano	*	110	sant'antuono (2)	*	092	SPERONE*(3)	***	103
san leonardo	*	087	SANTA PAOLINA* (3)	**	093	SQUILLANI	**	078
SAN MANGO SUL CALORE* (2)	**	082	sant'egidio (3)	*	056	starza (4)	*	073
san martino	*	038	SANT'ELENA IRPINA*	**	072	starze	*	105
SAN MARTINO VALLE CAUDINA*	***	083	sant'eustachio (3)	*	023	STAZ.DI SAN MARTINO VALLE CAUDINA	*	083
san mauro (3)	*	014	sant'oronzio	**	008	stazione	*	053
san mercurio	*	110	santo stefano	*	113	stazione di chianche-ceppaloni	*	027
SAN MICHELE DI PRATOLA	**	075	SANTO STEFANO DEL SOLE*	**	095	stazione di montemiletto	*	059
SAN MICHELE DI SERINO * (2)	**	084	san vito	*	112	stazione-formusi	*	002
san nicola	*	116	san vito	*	109	stazione pianerottolo d'ariano	*	005
san nicola	*	059	san vito	*	032	sterparo	*	104
SAN NICOLA BARONIA* (2)	**	085	san vito (2)	*	092	stratola-trave	*	005
san nicola varco	*	116	SAVIGNANO IRPINO(2)	**	096	STURNO*	**	104
san palerio	*	083	scalo calitri-pescopagano	*	015	SUMMONTE*(2)	**	105
san pietro	*	095	SCALO DI SAVIGNANO E GRECI (3)	*	096	SUOZZI (SAN PAOLO)	*	113
SAN PIETRO (2)	***	062	SCALO DI SAVIGNANO E GRECI (2)	*	037	TAURANO* (2)	**	106
san pietro	*	038	SCALO DI SAVIGNANO E GRECI (2)	*	037	TAURASI*	***	107
san pietro	*	050	SCAMPITELLA*(2)	**	097	taverna del monaco	*	039
SAN PIETRO IRPINO	*	027	scannacapre (2)	*	092	taverna nuova	*	074
SAN POTITO ULTRA*	**	086	scarnecchia	*	005	TAVERNOLA SAN FELICE (2)	*	001
san silvestro (3)	*	035	schiavi	*	003	tedeschi	*	083
SAN SOSSIO BARONIA*	**	087	schivito	*	038	TEORA*(2)	**	108
santa barbara I	*	005	secatizzo	*	092	terzo di mezzo I	*	114
santa barbara II	*	005	sellitti	*	073	terzo di mezzo II	*	114
santa caterina (3)	**	017	selvapiana (2)	*	063	tesoro	*	005
santa caterina	*	050	SENERCHIA*(5)	**	098	tofarole	*	008
santa felicità	*	079	serra	*	069	toppola	*	099
SANT'AGATA IRPINA (2)	**	101	SERRA	**	075	toppolo	*	095

segue TAV. 3 - Località abitate e relativa ampiezza demografica

LOCALITÀ ABITATE	Classi di ampiezza demografica	Codice dei Comuni di appartenenza	LOCALITÀ ABITATE	Classi di ampiezza demografica	Codice dei Comuni di appartenenza	LOCALITÀ ABITATE	Classi di ampiezza demografica	Codice dei Comuni di appartenenza
toppolo san felice	*	053	TREVICO*	**	112	vernilli	*	083
torana	*	005	TROIANI (4)	*	099	vernilli	*	078
TORCHIATI* (2)	**	062	tropeani	*	039	verzare-lolli	*	053
TORELLA DEI LOMBARDI* (2)	**	109	TUFARA (2)	*	083	verzari (2)	*	082
TORELLI-TORRETTE (3)	**	049	TUFARA	*	078	via cupone (3)	*	082
toriello	*	053	TUFO* (3)	**	113	VILLAGGIO LACENO (2)	*	009
toriello	*	079	tuopo	*	048	villaggio pallante (3)	*	044
TORONE	**	104	TUORO	*	078	VILLAMAINA*	**	117
torre degli amanti	*	005	turco	*	005	VILLANOVA DEL BATTISTA*	**	118
TORRE LE NOCELLE*	**	110	VALLATA*	***	114	VILLA SAN NICOLA	*	026
TORRIONI*	**	111	VALLE (3)	**	025	vitaliano	*	083
tre masserie	*	035	VALLESACCARDA* (2)	**	115	viturano	*	093
tremauriello (2)	*	024	valli	*	079	VOLTURARA IRPINA* (3)	***	119
TRESCINE*(2)	***	025	VALLICELLI	*	023	zampini	*	078
tressanti	*	005	vasoria	*	115	ZOLLI	**	078
TRE TORRI	*	032	vecito	*	112	ZUNGOLI*	**	120

note alle tavole 2 e 3



NOTE PER SINGOLO COMUNE

AIELLO DEL SABATO

- (1) COMUNE DICHIARATO GRAVEMENTE DANNEGGIATO A SEGUITO DEGLI EVENTI SISMICI DEL NOVEMBRE 1980.
- (2) COMPRESI CONTAINERS.
- (3) NUCLEO SPECIALE: SCUOLA.

ALTAVILLA IRPINA

- (1) COMUNE DICHIARATO GRAVEMENTE DANNEGGIATO A SEGUITO DEGLI EVENTI SISMICI DEL NOVEMBRE 1980.
- (2) COMPRESI ROULOTTOPOLI.

ANDRETTA

- (1) COMUNE DICHIARATO GRAVEMENTE DANNEGGIATO A SEGUITO DEGLI EVENTI SISMICI DEL NOVEMBRE 1980.
- (2) COMPRESI CONTAINERS.
- (3) COMPRESI ROULOTTES.

AQUILONIA

- (1) COMUNE DICHIARATO GRAVEMENTE DANNEGGIATO A SEGUITO DEGLI EVENTI SISMICI DEL NOVEMBRE 1980.

ARIANO IRPINO

- (1) COMUNE DICHIARATO GRAVEMENTE DANNEGGIATO A SEGUITO DEGLI EVENTI SISMICI DEL NOVEMBRE 1980.
- (2) COMPRESI PREFABBRICATI.
- (3) NUCLEO SPECIALE CASA DI PENA.
- (4) COMPRESI ROULOTTES.

ATRIPALDA

- (1) COMUNE DICHIARATO GRAVEMENTE DANNEGGIATO A SEGUITO DEGLI EVENTI SISMICI DEL NOV. 1980.
- (2) CENTRO (CHE COMPRENDE PREFABBRICATI E ROULOTTOPOLI) CONTIGUO AI CENTRI FAENZERA-PASTENACA DEL COMUNE DI MANOCALZATI E AVELLINO DEL COMUNE OMONIMO.

AVELLA

- (1) COMUNE DICHIARATO GRAVEMENTE DANNEGGIATO A SEGUITO DEGLI EVENTI SISMICI DEL NOVEMBRE 1980.
- (2) CENTRO (CHE COMPRENDE ROULOTTES) CONTIGUO AL CENTRO SPERONE DEL COMUNE OMONIMO.

AVELLINO

- (1) COMUNE DICHIARATO GRAVEMENTE DANNEGGIATO ED IN PARTE (CENTRO STORICO) DISASTRATO A SEGUITO DEGLI EVENTI SISMICI DEL NOVEMBRE 1980.
- (2) CENTRO (CHE COMPRENDE PREFABBRICATI LEGGERI) CONTIGUO AI CENTRI ATRIPALDA DEL COMUNE OMONIMO E TORELLI-TORRETTE DEL COMUNE DI MERCOGLIANO.
- (3) COMPRESA ROULOTTOPOLI.
- (4) COMPRESI PREFABBRICATI LEGGERI.

BAGNOLI IRPINO

- (1) COMUNE DICHIARATO GRAVEMENTE DANNEGGIATO A SEGUITO DEGLI EVENTI SISMICI DEL NOVEMBRE 1980.
- (2) CENTRO TEMPORANEO.
- (3) NUCLEO SPECIALE: STAZIONE.
- (4) FRAZIONE SPECIALE: TERRITORIO IN CONTESTAZIONE CON IL COMUNE DI NUSCO.
- (5) FRAZIONE SPECIALE: LAGO.
- (6) FRAZIONE SPECIALE: MONTAGNA DISABITATA.

BAIANO

- (1) COMUNE DICHIARATO GRAVEMENTE DANNEGGIATO A SEGUITO DEGLI EVENTI SISMICI DEL NOVEMBRE 1980.
- (2) COMPRESI CONTAINERS.
- (3) FRAZIONE SPECIALE: ISOLA AMMINISTRATIVA.

BISACCIA

- (1) COMUNE DICHIARATO DISASTRATO A SEGUITO DEGLI EVENTI SISMICI DEL NOVEMBRE 1980.
- (2) COMPRESI PREFABBRICATI.

BONITO

- (1) COMUNE DICHIARATO GRAVEMENTE DANNEGGIATO A SEGUITO DEGLI EVENTI SISMICI DEL NOVEMBRE 1980.
- (2) COMPRESI PREFABBRICATI.

CAIRANO

- (1) COMUNE DICHIARATO GRAVEMENTE DANNEGGIATO A SEGUITO DEGLI EVENTI SISMICI DEL NOVEMBRE 1980.

CALABRITTO

- (1) COMUNE DICHIARATO DISASTRATO A SEGUITO DEGLI EVENTI SISMICI DEL NOVEMBRE 1980.
- (2) COMPRESI PREFABBRICATI.
- (3) NUCLEO ABITATO COSTITUITO DA PREFABBRICATI.
- (4) FRAZIONE SPECIALE: MONTAGNA DISABITATA.
- (5) CENTRO (CHE COMPRENDE PREFABBRICATI) CONTIGUO AL CENTRO OMONIMO DEL COMUNE DI SENERCHIA.
- (6) TERRITORIO IN CONTESTAZIONE CON IL COMUNE DI SENERCHIA.

CALITRI

- (1) COMUNE DICHIARATO DISASTRATO A SEGUITO DEGLI EVENTI SISMICI DEL NOVEMBRE 1980.
- (2) COMPRESI ROULOTTES.

CANDIDA

- (1) COMUNE DICHIARATO GRAVEMENTE DANNEGGIATO A SEGUITO DEGLI EVENTI SISMICI DEL NOVEMBRE 1980.
- (2) COMPRESI CONTAINERS.

CAPOSELE

- (1) COMUNE DICHIARATO DISASTRATO A SEGUITO DEGLI EVENTI SISMICI DEL NOVEMBRE 1980.
- (2) COMPRESI PREFABBRICATI.
- (3) NUCLEO ABITATO COSTITUITO DA PREFABBRICATI.
- (4) FRAZIONE SPECIALE: MONTAGNA DISABITATA.

CAPRIGLIA IRPINA

- (1) COMUNE DICHIARATO GRAVEMENTE DANNEGGIATO A SEGUITO DEGLI EVENTI SISMICI DEL NOVEMBRE 1980.
- (2) COMPRESI ROULOTTES.

CARIFE

- (1) COMUNE DICHIARATO GRAVEMENTE DANNEGGIATO A SEGUITO DEGLI EVENTI SISMICI DEL NOVEMBRE 1980.
- (2) COMPRESA ROULOTTOPOLI.

CASALBORE

- (1) COMUNE DICHIARATO GRAVEMENTE DANNEGGIATO A SEGUITO DEGLI EVENTI SISMICI DEL NOVEMBRE 1980.

CASSANO IRPINO

- (1) COMUNE DICHIARATO GRAVEMENTE DANNEGGIATO A SEGUITO DEGLI EVENTI SISMICI DEL NOVEMBRE 1980.

CASTEL BARONIA

- (1) COMUNE DICHIARATO GRAVEMENTE DANNEGGIATO A SEGUITO DEGLI EVENTI SISMICI DEL NOVEMBRE 1980.

CASTELFRANCI

- (1) COMUNE DICHIARATO GRAVEMENTE DANNEGGIATO A SEGUITO DEGLI EVENTI SISMICI DEL NOVEMBRE 1980.
- (2) CENTRO (CHE COMPRENDE ROULOTTES E CONTAINERS) CONTIGUO AL CENTRO OMONIMO DEL COMUNE DI MONTEMARANO.
- (3) COMPRESI ROULOTTES.

CASTELVETERE SUL CALORE

- (1) COMUNE DICHIARATO GRAVEMENTE DANNEGGIATO A SEGUITO DEGLI EVENTI SISMICI DEL NOVEMBRE 1980.
- (2) COMPRESI ROULOTTES.

CERVINARA

- (1) COMUNE DICHIARATO GRAVEMENTE DANNEGGIATO A SEGUITO DEGLI EVENTI SISMICI DEL NOVEMBRE 1980.
- (2) CENTRO (CHE COMPRENDE CONTAINERS) CONTIGUO AL CENTRO ROTONDI DEL COMUNE OMONIMO.
- (3) COMPRESI CONTAINERS.

NOTE PER SINGOLO COMUNE

CESINALI

- (1) COMUNE DICHIARATO GRAVEMENTE DANNEGGIATO A SEGUITO DEGLI EVENTI SISMICI DEL NOVEMBRE 1980.
- (2) COMPRESI CONTAINERS.

CHIANCHE

- (1) COMUNE DICHIARATO GRAVEMENTE DANNEGGIATO A SEGUITO DEGLI EVENTI SISMICI DEL NOVEMBRE 1980.

CHIUSANO DI SAN DOMENICO

- (1) COMUNE DICHIARATO GRAVEMENTE DANNEGGIATO A SEGUITO DEGLI EVENTI SISMICI DEL NOVEMBRE 1980.

CONTRADA

- (1) COMUNE DICHIARATO GRAVEMENTE DANNEGGIATO A SEGUITO DEGLI EVENTI SISMICI DEL NOVEMBRE 1980.
- (2) COMPRESI PREFABBRICATI.

CONZA DELLA CAMPANIA

- (1) COMUNE DICHIARATO DISASTRATO A SEGUITO DEGLI EVENTI SISMICI DEL NOVEMBRE 1980.
- (2) CENTRO ABITATO COSTITUITO DA PREFABBRICATI A SEGUITO DELL'ABBANDONO DELL'ORIGINARIO INSEDIAMENTO.
- (3) TERRITORIO IN CONTESTAZIONE CON IL COMUNE DI SANT'ANDREA DI CONZA.

DOMICELLA

- (1) COMUNE DICHIARATO GRAVEMENTE DANNEGGIATO A SEGUITO DEGLI EVENTI SISMICI DEL NOVEMBRE 1980.
- (2) CENTRO CONTIGUO AL CENTRO CARBONARA DI NOLA (NAPOLI) DEL COMUNE OMONIMO.
- (3) COMPRESI CONTAINERS.
- (4) FRAZIONE SPECIALE: TERRITORIO IN CONTESTAZIONE CON IL COMUNE DI CARBONARA DI NOLA (NAPOLI).

FLUMERI

- (1) COMUNE DICHIARATO GRAVEMENTE DANNEGGIATO A SEGUITO DEGLI EVENTI SISMICI DEL NOVEMBRE 1980.

FONTANAROSA

- (1) COMUNE DICHIARATO GRAVEMENTE DANNEGGIATO A SEGUITO DEGLI EVENTI SISMICI DEL NOVEMBRE 1980.
- (2) COMPRESI ROULOTTES.

FORINO

- (1) COMUNE DICHIARATO GRAVEMENTE DANNEGGIATO A SEGUITO DEGLI EVENTI SISMICI DEL NOVEMBRE 1980.
- (2) COMPRESI PREFABBRICATI E CONTAINERS.
- (3) COMPRESI ROULOTTES.

FRIGENTO

- (1) COMUNE DICHIARATO GRAVEMENTE DANNEGGIATO A SEGUITO DEGLI EVENTI SISMICI DEL NOVEMBRE 1980.
- (2) COMPRESI CONTAINERS.
- (3) COMPRESI PREFABBRICATI.
- (4) FRAZIONE SPECIALE: ISOLA AMMINISTRATIVA.

GESUALDO

- (1) COMUNE DICHIARATO GRAVEMENTE DANNEGGIATO A SEGUITO DEGLI EVENTI SISMICI DEL NOVEMBRE 1980.
- (2) COMPRESI PREFABBRICATI.

GRECI

- (1) COMUNE DICHIARATO GRAVEMENTE DANNEGGIATO A SEGUITO DEGLI EVENTI SISMICI DEL NOVEMBRE 1980.
- (2) CENTRO CONTIGUO AL CENTRO OMONIMO DEL COMUNE DI SAVIGNANO IRPINO.

GROTTAMINARDA

- (1) COMUNE DICHIARATO GRAVEMENTE DANNEGGIATO A SEGUITO DEGLI EVENTI SISMICI DEL NOVEMBRE 1980.
- (2) COMPRESI CONTAINERS.

GROTTOLELLA

- (1) COMUNE DICHIARATO DANNEGGIATO A SEGUITO DEGLI EVENTI SISMICI DEL NOVEMBRE 1980.
- (2) COMPRESI PREFABBRICATI.

GUARDIA LOMBARDI

- (1) COMUNE DICHIARATO GRAVEMENTE DANNEGGIATO A SEGUITO DEGLI EVENTI SISMICI DEL NOVEMBRE 1980.
- (2) COMPRESI ROULOTTES.

LACEDONIA

- (1) COMUNE DICHIARATO GRAVEMENTE DANNEGGIATO A SEGUITO DEGLI EVENTI SISMICI DEL NOVEMBRE 1980.

LAPIO

- (1) COMUNE DICHIARATO GRAVEMENTE DANNEGGIATO A SEGUITO DEGLI EVENTI SISMICI DEL NOVEMBRE 1980.

LAURO

- (1) COMUNE DICHIARATO GRAVEMENTE DANNEGGIATO A SEGUITO DEGLI EVENTI SISMICI DEL NOVEMBRE 1980.

LIONI

- (1) COMUNE DICHIARATO DISASTRATO A SEGUITO DEGLI EVENTI SISMICI DEL NOVEMBRE 1980.
- (2) COMPRESI PREFABBRICATI E CONTAINERS.
- (3) NUCLEO ABITATO COSTITUITO DA PREFABBRICATI.

LUOGOSANO

- (1) COMUNE DICHIARATO GRAVEMENTE DANNEGGIATO A SEGUITO DEGLI EVENTI SISMICI DEL NOVEMBRE 1980.

MANOCALZATI

- (1) COMUNE DICHIARATO GRAVEMENTE DANNEGGIATO A SEGUITO DEGLI EVENTI SISMICI DEL NOVEMBRE 1980.
- (2) CENTRO CONTIGUO AL CENTRO ATRIPALDA DEL COMUNE OMONIMO.
- (3) COMPRESI PREFABBRICATI.

MARZANO DI NOLA

- (1) COMUNE DICHIARATO GRAVEMENTE DANNEGGIATO A SEGUITO DEGLI EVENTI SISMICI DEL NOVEMBRE 1980.
- (2) COMPRESA ROULOTTOPOLI.

MELITO IRPINO

- (1) COMUNE DICHIARATO GRAVEMENTE DANNEGGIATO A SEGUITO DEGLI EVENTI SISMICI DEL NOVEMBRE 1980.

MERCOGLIANO

- (1) COMUNE DICHIARATO GRAVEMENTE DANNEGGIATO A SEGUITO DEGLI EVENTI SISMICI DEL NOVEMBRE 1980.
- (2) COMPRESI PREFABBRICATI.
- (3) CENTRO (CHE COMPRENDE PREFABBRICATI) CONTIGUO AI CENTRI ALVANELLA DEL COMUNE DI MONTEFORTE IRPINO E AVELLINO DEL COMUNE OMONIMO.
- (4) NUCLEO SPECIALE: ORFANATROFIO.

MIRABELLA ECLANO

- (1) COMUNE DICHIARATO GRAVEMENTE DANNEGGIATO A SEGUITO DEGLI EVENTI SISMICI DEL NOVEMBRE 1980.
- (2) COMPRESI CONTAINERS E ROULOTTES.
- (3) COMPRESI PREFABBRICATI LEGGERI.

MONTAGUTO

- (1) COMUNE DICHIARATO GRAVEMENTE DANNEGGIATO A SEGUITO DEGLI EVENTI SISMICI DEL NOVEMBRE 1980.

MONTECALVO IRPINO

- (1) COMUNE DICHIARATO GRAVEMENTE DANNEGGIATO A SEGUITO DEGLI EVENTI SISMICI DEL NOVEMBRE 1980.

NOTE PER SINGOLO COMUNE

MONTEFALCIONE

- (1) COMUNE DICHIARATO GRAVEMENTE DANNEGGIATO A SEGUITO DEGLI EVENTI SISMICI DEL NOVEMBRE 1980.

MONTEFORTE IRPINO

- (1) COMUNE DICHIARATO GRAVEMENTE DANNEGGIATO A SEGUITO DEGLI EVENTI SISMICI DEL NOVEMBRE 1980.
(2) CENTRO CONTIGUO AL CENTRO TORELLI-TORRETTE DEL COMUNE DI MERCOGLIANO.

MONTEFREDANE

- (1) COMUNE DICHIARATO GRAVEMENTE DANNEGGIATO A SEGUITO DEGLI EVENTI SISMICI DEL NOVEMBRE 1980.
(2) COMPRESI ROULOTTES E BARACCHE.

MONTEFUSCO

- (1) COMUNE DICHIARATO GRAVEMENTE DANNEGGIATO A SEGUITO DEGLI EVENTI SISMICI DEL NOVEMBRE 1980.
(2) CENTRO CONTIGUO AL CENTRO OMONIMO DEL COMUNE DI MONTEMILETTO.
(3) COMPRESI CONTAINERS.

MONTELLA

- (1) COMUNE DICHIARATO GRAVEMENTE DANNEGGIATO A SEGUITO DEGLI EVENTI SISMICI DEL NOVEMBRE 1980.
(2) COMPRESI CONTAINERS.
(3) NUCLEO SPECIALE: CONVENTO.

MONTEMARANO

- (1) COMUNE DICHIARATO GRAVEMENTE DANNEGGIATO A SEGUITO DEGLI EVENTI SISMICI DEL NOVEMBRE 1980.
(2) CENTRO CONTIGUO AL CENTRO OMONIMO DEL COMUNE DI CASTELFRANCI.
(3) CENTRO CONTIGUO AL CENTRO OMONIMO DEL COMUNE DI NUSCO.

MONTEMILETTO

- (1) COMUNE DICHIARATO GRAVEMENTE DANNEGGIATO A SEGUITO DEGLI EVENTI SISMICI DEL NOVEMBRE 1980.
(2) CENTRO CONTIGUO AL CENTRO OMONIMO DEL COMUNE DI MONTEFUSCO.

MONTEVERDE

- (1) COMUNE DICHIARATO GRAVEMENTE DANNEGGIATO A SEGUITO DEGLI EVENTI SISMICI DEL NOVEMBRE 1980.

MONTORO INFERIORE

- (1) COMUNE DICHIARATO GRAVEMENTE DANNEGGIATO A SEGUITO DEGLI EVENTI SISMICI DEL NOVEMBRE 1980.
(2) COMPRESA ROULOTTOPOLI.

MONTORO SUPERIORE

- (1) COMUNE DICHIARATO GRAVEMENTE DANNEGGIATO A SEGUITO DEGLI EVENTI SISMICI DEL NOVEMBRE 1980.
(2) COMPRESI ROULOTTES E PREFABBRICATI.

MORRA DE SANCTIS

- (1) COMUNE DICHIARATO DISASTRATO A SEGUITO DEGLI EVENTI SISMICI DEL NOVEMBRE 1980.
(2) COMPRESI ROULOTTES.

MOSCHIANO

- (1) COMUNE DICHIARATO GRAVEMENTE DANNEGGIATO A SEGUITO DEGLI EVENTI SISMICI DEL NOVEMBRE 1980.
(2) COMPRESI ROULOTTES.

MUGNANO DEL CARDINALE

- (1) COMUNE DICHIARATO GRAVEMENTE DANNEGGIATO A SEGUITO DEGLI EVENTI SISMICI DEL NOVEMBRE 1980.
(2) CENTRO (CHE COMPRENDE CONTAINERS) CONTIGUO AL CENTRO SIRIGNANO DEL COMUNE OMONIMO.

NUSCO

- (1) COMUNE DICHIARATO GRAVEMENTE DANNEGGIATO A SEGUITO DEGLI EVENTI SISMICI DEL NOVEMBRE 1980.
(2) TERRITORIO IN CONTESTAZIONE CON IL COMUNE DI BAGNOLI IRPINO.
(3) CENTRO CONTIGUO AL CENTRO OMONIMO DEL COMUNE DI MONTEMARANO.

OSPEDALETTO D'ALPINOLO

- (1) COMUNE DICHIARATO GRAVEMENTE DANNEGGIATO A SEGUITO DEGLI EVENTI SISMICI DEL NOVEMBRE 1980.
(2) COMPRESI PREFABBRICATI.

PAGO DEL VALLO DI LAURO

- (1) COMUNE DICHIARATO GRAVEMENTE DANNEGGIATO A SEGUITO DEGLI EVENTI SISMICI DEL NOVEMBRE 1980.

PAROLISE

- (1) COMUNE DICHIARATO GRAVEMENTE DANNEGGIATO A SEGUITO DEGLI EVENTI SISMICI DEL NOVEMBRE 1980.

PATERNOPOLI

- (1) COMUNE DICHIARATO GRAVEMENTE DANNEGGIATO A SEGUITO DEGLI EVENTI SISMICI DEL NOVEMBRE 1980.

PETRURO IRPINO

- (1) COMUNE DICHIARATO GRAVEMENTE DANNEGGIATO A SEGUITO DEGLI EVENTI SISMICI DEL NOVEMBRE 1980.

PIETRADEFUSI

- (1) COMUNE DICHIARATO GRAVEMENTE DANNEGGIATO A SEGUITO DEGLI EVENTI SISMICI DEL NOVEMBRE 1980.
(2) CENTRO (CHE COMPRENDE CONTAINERS E ROULOTTES) CONTIGUO AL CENTRO CAMPANARELLO DEL COMUNE DI VENTICANO.
(3) COMPRESI CONTAINERS E PREFABBRICATI.

PIETRASTORNINA

- (1) COMUNE DICHIARATO GRAVEMENTE DANNEGGIATO A SEGUITO DEGLI EVENTI SISMICI DEL NOVEMBRE 1980.
(2) FRAZIONE SPECIALE: TERRITORIO IN CONTESTAZIONE CON IL COMUNE DI PANNARANO (BENEVENTO).
(3) COMPRESI PREFABBRICATI.
(4) COMPRESI PREFABBRICATI E CONTAINERS.

PRATA DI PRINCIPATO ULTRA

- (1) COMUNE DICHIARATO GRAVEMENTE DANNEGGIATO A SEGUITO DEGLI EVENTI SISMICI DEL NOVEMBRE 1980.
(2) COMPRESI PREFABBRICATI.

PRATOLA SERRA

- (1) COMUNE DICHIARATO GRAVEMENTE DANNEGGIATO A SEGUITO DEGLI EVENTI SISMICI DEL NOVEMBRE 1980.

QUADRELLE

- (1) COMUNE DICHIARATO DANNEGGIATO A SEGUITO DEGLI EVENTI SISMICI DEL NOVEMBRE 1980.

QUINDICI

- (1) COMUNE DICHIARATO GRAVEMENTE DANNEGGIATO A SEGUITO DEGLI EVENTI SISMICI DEL NOVEMBRE 1980.

ROCCABASCERANA

- (1) COMUNE DICHIARATO GRAVEMENTE DANNEGGIATO A SEGUITO DEGLI EVENTI SISMICI DEL NOVEMBRE 1980.

ROCCA SAN FELICE

- (1) COMUNE DICHIARATO GRAVEMENTE DANNEGGIATO A SEGUITO DEGLI EVENTI SISMICI DEL NOVEMBRE 1980.
(2) COMPRESI PREFABBRICATI.

NOTE PER SINGOLO COMUNE

ROTONDI

- (1) COMUNE DICHIARATO GRAVEMENTE DANNEGGIATO A SEGUITO DEGLI EVENTI SISMICI DEL NOVEMBRE 1980.
- (2) CENTRO (CHE COMPRENDE CONTAINERS) CONTIGUO AL CENTRO TRECINE DEL COMUNE DI CERVINARA.

SALZA IRPINA

- (1) COMUNE DICHIARATO DISASTRATO A SEGUITO DEGLI EVENTI SISMICI DEL NOVEMBRE 1980.
- (2) COMPRESI TENDOPOLI E ROULOTTOPOLI.

SAN MANGO SUL CALORE

- (1) COMUNE DICHIARATO GRAVEMENTE DANNEGGIATO A SEGUITO DEGLI EVENTI SISMICI DEL NOVEMBRE 1980.
- (2) COMPRESI ROULOTTES.
- (3) COSTITUITO DA ROULOTTES.

SAN MARTINO VALLE CAUDINA

- (1) COMUNE DICHIARATO GRAVEMENTE DANNEGGIATO A SEGUITO DEGLI EVENTI SISMICI DEL NOVEMBRE 1980.
- (2) CENTRO CONTIGUO AL CENTRO OMONIMO DEL COMUNE DI MONTESARCHIO (BN).
- (3) FRAZIONE SPECIALE TERRITORIO IN CONTESTAZIONE CON IL COMUNE DI PANNARANO (BN).

SAN MICHELE DI SERINO

- (1) COMUNE DICHIARATO DISASTRATO A SEGUITO DEGLI EVENTI SISMICI DEL NOVEMBRE 1980.
- (2) COMPRESI PREFABBRICATI.

SAN NICOLA BARONIA

- (1) COMUNE DICHIARATO GRAVEMENTE DANNEGGIATO A SEGUITO DEGLI EVENTI SISMICI DEL NOVEMBRE 1980.
- (2) COMPRESI CONTAINERS.

SAN POTITO ULTRA

- (1) COMUNE DICHIARATO GRAVEMENTE DANNEGGIATO A SEGUITO DEGLI EVENTI SISMICI DEL NOVEMBRE 1980.

SAN SOSSIO BARONIA

- (1) COMUNE DICHIARATO GRAVEMENTE DANNEGGIATO A SEGUITO DEGLI EVENTI SISMICI DEL NOVEMBRE 1980.
- (2) NUCLEO CONTIGUO AL NUCLEO OMONIMO DEL COMUNE DI VALLESACCARDA.

SANTA LUCIA DI SERINO

- (1) COMUNE DICHIARATO GRAVEMENTE DANNEGGIATO A SEGUITO DEGLI EVENTI SISMICI DEL NOVEMBRE 1980.
- (2) CENTRO CONTIGUO AL CENTRO TROIANI DEL COMUNE DI SERINO.

SANT'ANDREA DI CONZA

- (1) COMUNE DICHIARATO DISASTRATO A SEGUITO DEGLI EVENTI SISMICI DEL NOVEMBRE 1980.
- (2) COMPRESI PREFABBRICATI.
- (3) FRAZIONE SPECIALE: TERRITORIO IN CONTESTAZIONE CON IL COMUNE DI CONZA DELLA CAMPANIA.

SANT'ANGELO ALL'ESCA

- (1) COMUNE DICHIARATO GRAVEMENTE DANNEGGIATO A SEGUITO DEGLI EVENTI SISMICI DEL NOVEMBRE 1980.

SANT'ANGELO A SCALA

- (1) COMUNE DICHIARATO GRAVEMENTE DANNEGGIATO A SEGUITO DEGLI EVENTI SISMICI DEL NOVEMBRE 1980.

SANT'ANGELO DEI LOMBARDI

- (1) COMUNE DICHIARATO DISASTRATO A SEGUITO DEGLI EVENTI SISMICI DEL NOVEMBRE 1980.
- (2) COMPRESI ROULOTTES.
- (3) FRAZIONE SPECIALE: ISOLA AMMINISTRATIVA.

SANTA PAOLINA

- (1) COMUNE DICHIARATO GRAVEMENTE DANNEGGIATO A SEGUITO DEGLI EVENTI SISMICI DEL NOVEMBRE 1980.
- (2) CENTRO CONTIGUO AL CENTRO OMONIMO DEL COMUNE DI TUFO.
- (3) COMPRESI CONTAINERS.

SANTO STEFANO DEL SOLE

- (1) COMUNE DICHIARATO GRAVEMENTE DANNEGGIATO A SEGUITO DEGLI EVENTI SISMICI DEL NOVEMBRE 1980.
- (2) COMPRESI ROULOTTES.

SAVIGNANO IRPINO

- (1) COMUNE DICHIARATO GRAVEMENTE DANNEGGIATO A SEGUITO DEGLI EVENTI SISMICI DEL NOVEMBRE 1980.
- (2) COMPRESI PREFABBRICATI.
- (3) CENTRO CONTIGUO AL CENTRO OMONIMO DEL COMUNE DI GRECI.

SCAMPITELLA

- (1) COMUNE DICHIARATO GRAVEMENTE DANNEGGIATO A SEGUITO DEGLI EVENTI SISMICI DEL NOVEMBRE 1980.
- (2) CENTRO CONTIGUO AL CENTRO PORTOLECCHIA DEL COMUNE DI ANZANO DI PUGLIA (FOGGIA).

SENERCHIA

- (1) COMUNE DICHIARATO DISASTRATO A SEGUITO DEGLI EVENTI SISMICI DEL NOVEMBRE 1980.
- (2) FRAZIONE SPECIALE: MONTAGNA DISABITATA.
- (3) ISOLA AMMINISTRATIVA COSTITUITA DA 5 ELEMENTI TERRITORIALI.
- (4) CENTRO, EVACUATO A SEGUITO DEGLI EVENTI SISMICI, CONTIGUO ALL'OMONIMO CENTRO DEL COMUNE DI CALABRITTO.
- (5) COMPRESI PREFABBRICATI.
- (6) FRAZIONE SPECIALE: TERRITORIO INCONTESTAZIONE CON IL COMUNE DI CALABRITTO.

SERINO

- (1) COMUNE DICHIARATO GRAVEMENTE DANNEGGIATO A SEGUITO DEGLI EVENTI SISMICI DEL NOVEMBRE 1980.
- (2) FRAZIONE SPECIALE: MONTAGNA DISABITATA.
- (3) COMPRESI PREFABBRICATI LEGGERI.
- (4) CENTRO (COMPRESI PREFABBRICATI LEGGERI) CONTIGUO AL CENTRO SANTA LUCIA DI SERINO DEL COMUNE OMONIMO.

SIRIGNANO

- (1) COMUNE DICHIARATO DANNEGGIATO A SEGUITO DEGLI EVENTI SISMICI DEL NOVEMBRE 1980.
- (2) CENTRO CONTIGUO AL CENTRO MUGNANO DEL CARDINALE DEL COMUNE OMONIMO.

SOLOFRA

- (1) COMUNE DICHIARATO DISASTRATO A SEGUITO DEGLI EVENTI SISMICI DEL NOVEMBRE 1980.
- (2) COMPRESI PREFABBRICATI LEGGERI.

SORBO SERPICO

- (1) COMUNE DICHIARATO DISASTRATO A SEGUITO DEGLI EVENTI SISMICI DEL NOVEMBRE 1980.
- (2) COMPRESI PREFABBRICATI.

SPERONE

- (1) COMUNE DICHIARATO GRAVEMENTE DANNEGGIATO A SEGUITO DEGLI EVENTI SISMICI DEL NOVEMBRE 1980.
- (2) FRAZIONE SPECIALE: ISOLA AMMINISTRATIVA; MONTAGNA DISABITATA.
- (3) CENTRO (CHE COMPRENDE ROULOTTOPOLI) CONTIGUO AL CENTRO AVELLA DEL COMUNE OMONIMO.

STURNO

- (1) COMUNE DICHIARATO GRAVEMENTE DANNEGGIATO A SEGUITO DEGLI EVENTI SISMICI DEL NOVEMBRE 1980.

SUMMONTE

- (1) COMUNE DICHIARATO GRAVEMENTE DANNEGGIATO A SEGUITO DEGLI EVENTI SISMICI DEL NOVEMBRE 1980.
- (2) COMPRESI PREFABBRICATI.

NOTE PER SINGOLO COMUNE

TAURANO

- (1) COMUNE DICHIARATO GRAVEMENTE DANNEGGIATO A SEGUITO DEGLI EVENTI SISMICI DEL NOVEMBRE 1980.
- (2) COMPRESI CONTAINERS.
- (3) NUCLEO SPECIALE: CONVENTO.

TAURASI

- (1) COMUNE DICHIARATO GRAVEMENTE DANNEGGIATO A SEGUITO DEGLI EVENTI SISMICI DEL NOVEMBRE 1980.

TEORA

- (1) COMUNE DICHIARATO DISASTRATO A SEGUITO DEGLI EVENTI SISMICI DEL NOVEMBRE 1980.
- (2) CENTRO DISTRUTTO AL 90; *COMPRESI PREFABBRICATI.*

TORELLA DEI LOMBARDI

- (1) COMUNE DICHIARATO DISASTRATO A SEGUITO DEGLI EVENTI SISMICI DEL NOVEMBRE 1980.
- (2) COMPRESA ROULOTTOPOLI.

TORRE LE NOCELLE

- (1) COMUNE DICHIARATO GRAVEMENTE DANNEGGIATO A SEGUITO DEGLI EVENTI SISMICI DEL NOVEMBRE 1980.

TORRIONI

- (1) COMUNE DICHIARATO GRAVEMENTE DANNEGGIATO A SEGUITO DEGLI EVENTI SISMICI DEL NOVEMBRE 1980.

TREVICO

- (1) COMUNE DICHIARATO GRAVEMENTE DANNEGGIATO A SEGUITO DEGLI EVENTI SISMICI DEL NOVEMBRE 1980.
- (2) CENTRO CONTIGUO AL CENTRO VALLESACCARDA DEL COMUNE OMONIMO.

TUFO

- (1) COMUNE DICHIARATO GRAVEMENTE DANNEGGIATO A SEGUITO DEGLI EVENTI SISMICI DEL NOVEMBRE 1980.
- (2) CENTRO CONTIGUO AL CENTRO OMONIMO DEL COMUNE DI SANTA PAOLINA.
- (3) COMPRESI CONTAINERS.

VALLATA

- (1) COMUNE DICHIARATO GRAVEMENTE DANNEGGIATO A SEGUITO DEGLI EVENTI SISMICI DEL NOVEMBRE 1980.

VALLESACCARDA

- (1) COMUNE DICHIARATO GRAVEMENTE DANNEGGIATO A SEGUITO DEGLI EVENTI SISMICI DEL NOVEMBRE 1980.
- (2) CENTRO CONTIGUO AL CENTRO BASSOMANNO DEL COMUNE DI TREVICO.
- (3) NUCLEO CONTIGUO AL NUCLEO OMONIMO DEL COMUNE DI SAN SOSSIO BARONIA.

VENTICANO

- (1) COMUNE DICHIARATO GRAVEMENTE DANNEGGIATO A SEGUITO DEGLI EVENTI SISMICI DEL NOVEMBRE 1980.
- (2) CENTRO(CHE COMPRENDE PREFABBRICATI) CONTIGUO AL CENTRO DENTECANE DEL COMUNE DI PIETRADEFUSI.
- (3) COMPRESI PREFABBRICATI.

VILLAMAINA

- (1) COMUNE DICHIARATO GRAVEMENTE DANNEGGIATO A SEGUITO DEGLI EVENTI SISMICI DEL NOVEMBRE 1980.

VILLANOVA DEL BATTISTA


- (1) COMUNE DICHIARATO GRAVEMENTE DANNEGGIATO A SEGUITO DEGLI EVENTI SISMICI DEL NOVEMBRE 1980.

VOLTURARA IRPINA

- (1) COMUNE DICHIARATO GRAVEMENTE DANNEGGIATO A SEGUITO DEGLI EVENTI SISMICI DEL NOVEMBRE 1980.
- (2) FRAZIONE SPECIALE: MONTAGNA DISABITATA.
- (3) COMPRESI PREFABBRICATI.


ZUNGOLI

- (1) COMUNE DICHIARATO GRAVEMENTE DANNEGGIATO A SEGUITO DEGLI EVENTI SISMICI DEL NOVEMBRE 1980.



tavole

PROVINCIA DI SALERNO



**TAV. 1 - Superficie territoriale e densità - Numero delle frazioni geografiche, dei centri e dei nuclei
Popolazione residente per tipo di località abitata**

Codice dei Comuni	COMUNI	Superficie territoriale km ²	Popolazione residente	Densità ab/km ²	FRAZIONI GEOGRAFICHE numero	LOCALITÀ ABITATE					
						Centri			Nuclei		Case sparse
						Numero	Popolazione	% su popolazione residente	Numero	Popolazione	Popolazione
001	ACERNO	72,32	2.930	41	3	1	2.928	100	—	—	2
002	AGROPOLI	32,61	14.329	439	1	1	12.352	86	4	1.239	738
003	ALBANELLA	39,88	5.878	147	2	3	3.029	52	8	414	2.435
004	ALFANO	4,61	1.407	305	2	1	1.406	100	—	—	1
005	ALTAVILLA SILENTINA	52,29	6.916	132	1	3	2.972	43	1	279	3.665
006	AMALFI	6,16	6.055	983	1	5	6.055	100	—	—	—
007	ANGRI	13,75	27.972	2.034	1	1	26.432	94	1	28	1.512
008	AQUARA	32,48	2.034	63	1	1	1.785	88	—	—	249
009	ASCEA	37,63	5.234	139	5	5	3.955	76	4	675	604
010	ATENA LUCANA	25,75	2.011	78	1	2	1.373	68	2	138	500
011	ATRANI	10	1.115	1.150	1	1	1.115	100	—	—	—
012	AULETTA	35,64	2.505	70	1	1	1.758	70	2	97	650
013	BARONISSI	17,86	10.256	574	1	7	9.864	96	—	—	392
014	BATTIPAGLIA	56,42	40.797	723	1	2	39.145	96	1	21	1.631
015	BELLOSQUARDO	16,74	1.313	78	1	1	1.310	100	—	—	3
016	BRACIGLIANO	14,04	4.584	326	1	2	4.446	97	—	—	138
017	BUCCINO	65,48	6.145	94	1	1	3.675	60	6	434	2.036
018	BUONABITACOLO	15,39	2.538	165	1	1	2.046	81	—	—	492
019	CAGGIANO	35,26	3.167	90	1	1	1.755	55	1	53	1.359
020	CALVANICO	14,82	1.110	75	1	1	1.081	97	—	—	29
021	CAMEROTA	70,18	6.475	92	4	4	6.469	100	—	—	6
022	CAMPAGNA	135,41	11.265	83	2	10	6.305	56	10	1.681	3.279
023	CAMPORA	28,90	783	27	1	1	772	99	—	—	11
024	CANNALONGA	17,68	1.174	66	1	1	1.174	100	—	—	—
025	CAPACCIO	111,56	15.672	140	1	15	11.207	72	10	561	3.904
026	CASALBUONO	34,45	1.624	47	1	1	1.425	88	—	—	199
027	CASALETTO SPARTANO	70,17	1.973	28	5	2	940	48	26	951	82
028	CASAL VELINO	31,79	4.273	134	4	5	2.864	67	5	512	897
029	CASELLE IN PITTARI	44,62	2.234	50	1	1	2.038	91	1	49	147
030	CASTELCIVITA	57,33	2.574	45	3	3	1.934	75	6	163	477
031	CASTELLABATE	37,01	6.914	187	3	5	4.682	68	8	560	1.672
032	CASTELNUOVO CILENTO	18,15	1.733	95	1	3	945	55	1	98	690
033	CASTELNUOVO DI CONZA	14,00	1.014	72	1	2	730	72	—	—	284
034	CASTEL SAN GIORGIO	13,63	11.010	808	1	3	10.728	97	—	—	282
035	CASTEL SAN LORENZO	14,11	3.455	245	1	1	3.258	94	—	—	197
036	CASTIGLIONE DEL GENOVESI	10,75	1.034	96	1	1	828	80	2	141	65
037	CAVA DE' TIRRENI	36,46	50.667	1.390	1	2	47.431	94	—	—	3.236
038	CELLE DI BULGHERIA	31,54	2.187	69	1	2	2.147	98	1	19	21
039	CENTOLA	47,54	4.677	98	5	5	4.120	88	5	330	227
040	CERASO	45,98	3.103	67	4	5	2.426	78	—	—	677
041	CETARA	4,91	2.348	478	1	1	2.290	98	—	—	58
042	CICERALE	41,12	1.703	41	2	2	1.520	89	—	—	183
043	COLLIANO	54,07	3.857	71	2	2	1.643	43	1	45	2.169
044	CONCA DEI MARINI	1,08	694	643	1	1	694	100	—	—	—
045	CONTRONE	7,57	1.042	138	1	1	1.009	97	—	—	33
046	CONTURSI TERME	28,87	3.035	105	2	2	1.852	61	2	31	1.152
047	CORBARA	6,66	2.249	338	1	1	1.991	89	2	137	121
048	CORLETO MONFORTE	58,77	1.146	19	2	1	1.135	99	—	—	11
049	CUCCARO VETERE	17,54	656	37	1	1	582	89	—	—	74
050	EBOLI	137,80	31.134	226	1	4	25.311	81	4	166	5.657
051	FELITTO	41,09	1.763	43	1	1	1.173	67	—	—	590
052	FISCIANO	31,52	9.838	312	3	8	7.260	74	5	417	2.161
053	FURORE	1,80	633	352	1	1	633	100	—	—	—

segue TAV. 1 - Superficie territoriale e densità - Numero delle frazioni geografiche, dei centri e dei nuclei
Popolazione residente per tipo di località abitata

Codice dei Comuni	COMUNI	Superficie territoriale <i>km²</i>	Popolazione residente	Densità <i>ab/km²</i>	FRAZIONI GEOGRAFICHE <i>numero</i>	LOCALITÀ ABITATE					
						Centri			Nuclei		Case sparse
						Numero	Popolazione	% su popolazione residente	Numero	Popolazione	Popolazione
054	FUTANI	14,88	1.670	112	1	3	1.552	93	2	42	76
055	GIFFONI SEI CASALI	34,43	3.514	102	3	3	2.624	75	4	139	751
056	GIFFONI VALLE PIANA	87,90	9.202	105	4	7	8.031	87	3	371	800
057	GIOI	28,05	1.936	69	2	2	1.936	100	—	—	—
058	GIUNGANO	11,57	1.112	96	1	2	595	54	2	185	332
059	ISPANI	8,30	1.002	121	1	4	929	93	2	30	43
060	LAUREANA CILENTO	13,69	1.083	79	1	6	679	63	1	45	359
061	LAURINO	69,94	2.509	36	3	2	2.393	95	—	—	116
062	LURITO	19,93	1.164	58	1	1	1.164	100	—	—	—
063	LAVIANO	56,56	1.698	30	1	2	1.396	82	1	135	167
064	LUSTRA	15,10	1.246	83	3	3	733	59	4	156	357
065	MAGLIANO VETERE	22,56	1.178	52	3	3	1.084	92	1	61	33
066	MAIORI	16,50	6.097	370	2	4	5.980	98	1	63	54
067	MERCATO SAN SEVERINO	30,21	18.202	603	1	10	17.229	95	3	249	724
068	MINORI	2,60	3.162	1.216	1	1	3.162	100	—	—	—
069	MOIO DELLA CIVITELLA	16,94	1.756	104	1	1	1.706	97	—	—	50
070	MONTANO ANTILIA	33,40	2.759	83	3	3	2.418	88	—	—	341
071	MONTECORICE	22,13	2.380	108	3	8	1.833	77	6	547	—
072	MONTECORVINO PUGLIANO	28,72	3.452	120	2	4	2.065	60	4	237	1.150
073	MONTECORVINO ROVELLA	50,17	19.185	382	1	5	17.835	93	5	364	986
074	MONTEFORTE CILENTO	22,01	684	31	1	1	684	100	—	—	—
075	MONTE SAN GIACOMO	51,45	2.142	42	2	1	2.142	100	—	—	—
076	MONTESANO SULLA MARCELLANA	109,36	7.378	67	3	4	3.389	46	4	482	3.507
077	MORIGERATI	21,53	866	40	2	2	855	99	—	—	11
078	NOCERA INFERIORE	20,85	46.954	2.252	1	1	43.879	93	—	—	3.075
079	NOCERA SUPERIORE	14,71	17.659	1.200	1	1	17.048	97	1	89	522
080	NOVI VELIA	34,64	1.713	49	1	1	1.144	67	—	—	569
081	OGLIASTRO CILENTO	13,22	2.218	168	1	3	2.027	91	2	54	137
082	OLEVANO SUL TUSCIANO	26,49	5.828	220	2	3	4.895	84	—	—	933
083	OLIVETO CITRA	31,46	3.468	110	1	2	1.150	33	3	207	2.111
084	OMIGNANO	10,17	1.507	148	1	2	934	62	1	171	402
085	ORRIA	26,34	1.587	60	1	2	1.520	96	1	59	8
086	OTTATI	53,20	1.220	23	3	1	1.220	100	—	—	—
087	PADULA	66,63	5.749	86	1	4	3.807	66	8	434	1.508
088	PAGANI	12,77	32.212	2.522	1	1	29.669	92	4	111	2.432
089	PALOMONTE	28,30	3.870	137	3	3	526	14	1	129	3.215
090	PELLEZZANO	13,90	6.826	491	1	6	6.518	95	1	19	289
091	PERDIFUMO	23,67	1.756	74	2	3	1.151	66	1	45	560
092	PERITO	23,80	1.267	53	2	2	1.205	95	—	—	62
093	PERTOSA	6,22	906	146	2	1	669	74	2	94	143
094	PETINA	35,12	1.417	40	2	1	1.342	95	—	—	75
095	PIAGGINE	62,31	2.313	37	3	1	2.301	99	—	—	12
096	PISCIOTTA	30,73	3.575	116	3	4	2.331	65	1	114	1.130
097	POLLA	47,12	5.345	113	1	1	5.006	94	1	53	286
098	POLLICA	27,89	3.056	110	4	6	2.584	85	—	—	472
099	PONTECAGNANO FAIANO	37,18	19.570	526	2	5	16.307	83	6	568	2.695
100	POSITANO	8,53	3.488	409	2	2	3.225	92	2	263	—
101	POSTIGLIONE	48,00	2.569	54	2	1	1.381	54	6	391	797
102	PRAIANO	2,65	1.774	669	1	1	1.760	99	—	—	14
103	PRIGNANO CILENTO	11,94	951	80	1	1	891	94	—	—	60
104	RAVELLO	8,07	2.315	287	1	2	1.553	67	3	534	228
105	RICIGLIANO	27,73	1.439	52	1	1	860	60	—	—	579
106	ROCCADASPIDE	64,32	7.684	119	1	6	4.222	55	14	773	2.689

segue TAV. 1 - Superficie territoriale e densità - Numero delle frazioni geografiche, dei centri e dei nuclei
Popolazione residente per tipo di località abitata

Codice dei Comuni	COMUNI	Superficie territoriale km ²	Popolazione residente	Densità ab/km ²	FRAZIONI GEOGRAFICHE numero	LOCALITÀ ABITATE					
						Centri			Nuclei		Case sparse
						Numero	Popolazione	% su popolazione residente	Numero	Popolazione	Popolazione
107	ROCCAGLIORIOSA	42,23	2.038	48	3	2	1.879	92	1	82	77
108	ROCCAPIEMONTE	5,22	7.762	1.487	2	2	7.494	97	—	—	268
109	ROFRANO	58,85	2.417	41	5	2	2.088	86	4	195	134
110	ROMAGNANO AL MONTE	9,65	477	49	1	2	381	80	1	17	79
111	ROSCIGNO	14,86	1.219	82	1	1	1.219	100	—	—	—
112	RUTINO	9,64	1.036	107	1	1	793	77	1	35	208
113	SACCO	23,67	1.042	44	1	1	863	83	—	—	179
114	SALA CONSILINA	59,18	12.215	206	1	2	11.540	94	6	171	504
115	SALENTO	23,77	2.024	85	1	3	1.971	97	1	24	29
116	SALERNO	59,22	157.385	2.658	1	13	153.239	97	7	532	3.614
117	SALVITELLE	9,53	952	100	1	1	193	20	4	295	464
118	SAN CIPRIANO PICENTINO	17,43	4.265	245	2	2	3.111	73	2	421	733
119	SAN GIOVANNI A PIRO	37,77	4.120	109	4	3	3.628	88	11	293	199
120	SAN GREGORIO MAGNO	49,83	4.702	94	1	1	3.662	78	2	225	815
121	SAN MANGO PIEMONTE	5,96	1.317	221	1	1	931	71	3	285	101
122	SAN MARZANO SUL SARNO	5,15	8.961	1.740	1	1	8.961	100	—	—	—
123	SAN MAURO CILENTO	15,12	1.159	77	1	3	1.135	98	—	—	24
124	SAN MAURO LA BRUCA	18,93	1.027	54	2	2	1.013	99	1	14	—
125	SAN PIETRO AL TANAGRO	15,30	1.593	104	1	1	1.321	83	—	—	272
126	SAN RUFO	31,62	1.860	59	5	1	865	47	—	—	995
127	SANTA MARINA	28,23	3.227	114	2	2	2.788	86	5	295	144
128	SANT'ANGELO A FASANELLA	32,35	1.131	35	3	1	1.131	100	—	—	—
129	SANT'ARSENIO	20,19	3.252	161	6	1	3.252	100	—	—	—
130	SANT'EGIDIO DEL MONTE ALBINO	6,27	7.548	1.204	2	3	6.358	84	3	355	835
131	SANTOMENNA	8,76	982	112	1	1	982	100	—	—	—
132	SAN VALENTINO TORIO	9,03	7.615	843	1	1	7.191	94	1	147	277
133	SANZA	127,11	3.206	25	1	1	3.119	97	—	—	87
134	SAPRI	13,99	7.305	522	1	2	7.155	98	3	65	85
135	SARNO	39,95	30.479	763	1	2	28.988	95	4	238	1.253
136	SASSANO	47,27	5.463	116	1	3	4.341	79	7	307	815
137	SCAFATI	19,76	34.061	1.724	1	1	34.006	100	—	—	55
138	SCALA	13,09	1.419	108	1	1	1.413	100	—	—	6
139	SERRAMEZZANA	7,20	469	65	1	1	239	51	2	182	48
140	SERRE	66,46	3.712	56	2	3	2.110	57	—	—	1.602
141	SESSA CILENTO	18,03	1.701	94	3	5	1.332	78	1	80	289
142	SIANO	8,50	7.834	922	1	1	7.759	99	—	—	75
143	SICIGNANO DEGLI ALBURNI	80,45	3.824	48	5	6	2.550	67	4	94	1.180
144	STELLA CILENTO	14,38	1.011	70	1	5	824	82	1	65	122
145	STIO	24,46	1.145	47	1	2	1.058	92	—	—	87
146	TEGGIANO	61,61	8.003	130	2	3	7.463	93	2	191	349
147	TORCHIARA	8,31	1.188	143	1	2	1.079	91	1	23	86
148	TORRACA	15,69	1.158	74	1	1	1.017	88	—	—	141
149	TORRE ORSAIA	23,75	2.655	112	1	2	2.559	96	1	58	38
150	TORTORELLA	49,69	783	16	2	1	571	73	2	41	171
151	TRAMONTI	24,74	4.205	170	2	11	3.171	75	8	436	598
152	TRENTINARA	23,38	1.544	66	1	1	1.501	97	—	—	43
153	VALLE DELL'ANGELO	37,00	623	17	2	1	623	100	—	—	—
154	VALLO DELLA LUCANIA	25,09	7.950	317	2	4	7.260	91	—	—	690
155	VALVA	26,21	1.854	71	1	1	785	42	—	—	1.069
156	VIBONATI	20,34	2.954	145	1	3	2.751	93	3	101	102
157	VIETRI SUL MARE	9,15	10.059	1.099	1	5	9.755	97	—	—	304
	PROVINCIA	4.922,55	1.013.779	206	271	411	892.955	88	312	21.720	99.104

TAV. 2 - Altitudine e popolazione residente dei Comuni, delle frazioni geografiche e delle località abitate

COMUNI FRAZIONI GEOGRAFICHE LOCALITÀ ABITATE	Altitudine m	Popolazione residente	COMUNI FRAZIONI GEOGRAFICHE LOCALITÀ ABITATE	Altitudine m	Popolazione residente	COMUNI FRAZIONI GEOGRAFICHE LOCALITÀ ABITATE	Altitudine m	Popolazione residente
ACERNO (1)	1.790/400	2.930	TOVERE (SAN PIETRO)	424	157	ponete nuovo (2)	194	15
ACERNO	1.376/400	2.930	VETTICA MINORE	184	421	torre mattina	395	82
ACERNO*	727	2.928	case sparse	—	—	case sparse	—	650
case sparse	—	2	ANGRI (1)	875/11	27.972	GROTTA ANGELO SALINI E SPINELLI (3)	475/222	—
FILIGATTI- POLVERACCHIO (2)	1.790/762	—	ANGRI	875/11	27.972	muraglione (4)	230	—
MONTE ACCELLICA (2)	1.606/887	—	ANGRI* (2)	32	26.432	case sparse	—	—
AGROPOLI (1)	324/0	14.329	sant'antonio-avagliano	11	28	BARONISSI (1)	953/145	10.256
AGROPOLI	324/0	14.329	case sparse	—	1.512	BARONISSI	953/145	10.256
AGROPOLI*	24	12.352	AQUARA (1)	775/81	2.034	ACQUAMELA-AIELLO (2)	175	1.405
fuonti	33	273	AQUARA	775/81	2.034	ANTESSANO (2)	200	682
matteine	16	285	AQUARA*	500	1.785	BARONISSI* (3)	226	4.785
muoio	25	525	case sparse	—	249	CAPRECANO (2)	300	405
stazione ogliastro cilento	13	156	ASCEA (1)	811/0	5.234	FUSARA (2)	336	170
case sparse	—	738	ASCEA	400/0	1.560	ORIGNANO (2)	250	441
ALBANELLA (1)	414/8	5.878	ASCEA*	235	1.513	SAVA (2)	219	1.976
ALBANELLA	414/23	3.302	case sparse	—	47	case sparse	—	392
ALBANELLA*	205	1.720	CATONA	713/90	271	BATTIPAGLIA (1)	404/0	40.797
bosco	100	65	CATONA	595	271	BATTIPAGLIA	404/0	40.797
cerrina	75	24	case sparse	—	—	BATTIPAGLIA* (2)	72	39.046
san nicola	55	62	MANDIA	811/250	320	SANTA LUCIA INFERIORE	37	99
santa croce	150	30	case sparse	—	20	torre dei mussi	40	21
tempa delle guardie	151	14	MARINA	288/0	2.679	case sparse	—	1.631
case sparse	—	1.387	MARINA	13	1.644	BELLOSGUARDO (1)	726/134	1.313
MATINELLA	235/8	2.576	baia tirrena (2)	10	2	BELLOSGUARDO	726/134	1.313
BORGO SAN CESAREO	26	336	casaline-stanpella	21	119	BELLOSGUARDO*	559	1.310
MATINELLA	43	973	piana	8	469	case sparse	—	3
cappasanta	51	155	case sparse	—	445	BRACIGLIANO (1)	1.067/230	4.584
fravita	44	42	TERRADURA	713/29	404	BRACIGLIANO	1.067/230	4.584
san chirico	100	22	TERRADURA	205	227	BRACIGLIANO*	327	4.085
case sparse	—	1.048	salice	150	85	SAN NAZARIO	272	361
ALFANO (1)	573/133	1.407	case sparse	—	92	case sparse	—	138
ALFANO	573/133	1.407	ATENA LUCANA (1)	994/443	2.011	BUCCINO (1)	1.361/113	6.145
ALFANO*	260	1.406	ATENA LUCANA	994/443	2.011	BUCCINO	1.361/113	6.145
case sparse	—	1	ATENA LUCANA*	625	1.113	BUCCINO*	649	3.675
PONTE TRAVE (2)	326/229	—	TAVERNE	452	260	pianelle	531	94
case sparse	—	—	san giuseppe	455	47	san giovanni	215	72
ALTAVILLA SILENTINA (1)	436/8	6.916	serrone	450	91	sant'antonio	244	40
ALTAVILLA SILENTINA	436/8	6.916	case sparse	—	500	teglia (2)	460	152
ALTAVILLA SILENTINA*	319	1.894	ATRANI (1)	186/0	1.115	temponi	327	27
BORGO CARILLIA	20	638	ATRANI	186/0	1.115	tufariello	425	49
CERRELLI	50	440	ATRANI*	21	1.115	case sparse	—	2.036
cerrocupo	93	279	case sparse	—	—	BUONABITACOLO (1)	908/471	2.538
case sparse	—	3.665	AULETTA (1)	1.257/153	2.505	BUONABITACOLO	908/471	2.538
AMALFI (1)	1.036/0	6.055	AULETTA	1.257/153	2.505	BUONABITACOLO*	501	2.046
AMALFI	1.036/0	6.055	AULETTA*	281	1.758	case sparse	—	492
AMALFI*	6	4.423	CAGGIANO (1)	1.286/296	3.167	CAGGIANO (1)	1.286/296	3.167
PASTENA-LONE	175	485	CAGGIANO	1.286/296	3.167	CAGGIANO	1.286/296	3.167
POGEROLA	305	569	CAGGIANO*	828	1.755	CAGGIANO*	828	1.755

segue TAV. 2 - Altitudine e popolazione residente dei Comuni, delle frazioni geografiche e delle località abitate

COMUNI FRAZIONI GEOGRAFICHE LOCALITÀ ABITATE	Altitudine m	Popolazione residente	COMUNI FRAZIONI GEOGRAFICHE LOCALITÀ ABITATE	Altitudine m	Popolazione residente	COMUNI FRAZIONI GEOGRAFICHE LOCALITÀ ABITATE	Altitudine m	Popolazione residente
fontana caggiano	750	53	case sparse	—	—	sisamo	583	40
case sparse	—	1.359				valle frassino	668	77
CALVANICO (1)	1.607/330	1.110	CAPACCIO (1)	1.087/0	15.672	case sparse	—	78
CALVANICO	1.607/330	1.110	CAPACCIO	1.087/0	15.672	FARNETO (2)	445/128	—
CALVANICO*	500	1.081	CAFASSO-BORGIO NUOVO	22	742	case sparse	—	—
case sparse	—	29	CAPACCIO*	419	1.803	MONTE SALICE (3)	1.480/660	76
CAMEROTA (1)	1.125/0	6.475	CAPACCIO SCALO	22	2.421	affonnatora	832	35
CAMEROTA	783/0	1.394	FOCE DEL SELE	1	57	mariolomeo	766	41
CAMEROTA*	322	1.394	GROMOLA	13	342	case sparse	—	—
case sparse	—	—	LAURA	6	979	SAN TEODORO (2)	400/113	—
LENTISCOSA	723/0	1.229	LICINELLA-TORRE DI PAESTUM	11	1.610	case sparse	—	—
LENTISCOSA	273	1.229	PAESTUM	17	181	CASAL VELINO (1)	442/0	4.273
case sparse	—	—	PIETRALE-CAPO DI FIUME	39	170	ACQUAVELLA	442/6	1.411
LICUSATI	1.125/12	1.581	PONTE BARIZZO	14	528	ACQUAVELLA	230	834
LICUSATI	255	1.581	RETTIFILO-VANNULLO	31	923	defenale	125	104
case sparse	—	—	SABATELLA	19	151	case sparse	—	473
MARINA DI CAMEROTA	507/0	2.271	SANTA VENERE	20	546	CASAL VELINO	300/3	1.327
MARINA DI CAMEROTA	20	2.265	SPINAZZO	19	190	BIVIO ACQUARELLA-PONTE	13	334
case sparse	—	6	VUCCOLO DI MAIORANO (2)	57	564	CASAL VELINO*	170	797
CAMPAGNA (1)	1.790/32	11.265	crispi	344	48	ficocelle	18	34
CAMPAGNA	1.790/32	11.265	fuscillo	17	74	case sparse	—	162
CAMALDOLI (2)	355	274	getsemani	125	21	MARINA DI CASAL VELINO	178/0	921
CAMPAGNA*	410	2.496	grattacasa	81	28	MARINA DI CASAL VELINO	10	585
FOLCATA	255	292	residenza-dorica	38	87	dominella	25	99
GALDO	145	547	scigliati	75	104	foce	3	19
OPPIDI	280	205	seliano	10	23	case sparse	—	218
PEZZA ROTONDA	150	286	stregara	12	71	VALLO SCALO	376/18	614
PUGLIETTA	352	487	torricelle	35	104	VALLO SCALO (2)	25	314
QUADRIVIO	185	1.189	villaggio merola (3)	1	1	fornari	32	256
SANTA LUCIA-SANTA MARIA LA NOVA	255	134	case sparse	—	3.904	case sparse	—	44
SERRADARCE	380	395	CASALBUONO (1)	1.109/518	1.624	CASALLE IN PITTARI (1)	1.271/93	2.234
avigliano (3)	375	43	CASALBUONO	1.109/518	1.624	CASALLE IN PITTARI	1.271/93	2.234
concezione (3)	471	173	CASALBUONO*	661	1.425	CASALLE IN PITTARI*	444	2.038
piantito (4)	226	358	case sparse	—	199	caporra	460	49
ponte barbieri	120	105	CASALETTO SPARTANO (1)	1.480/113	1.973	case sparse	—	147
rofigliano	120	128	BATTAGLIA	1.221/291	731	CASTELCIVITA (1)	1.704/55	2.574
romandola	170	140	BATTAGLIA	421	171	CASTELCIVITA	1.314/55	2.574
san paolo	90	121	castagna grossa	770	68	CASE LUCIA	175	19
san zaccaria	380	191	castello	726	30	CASTELCIVITA*	487	1.738
valleggrini	170	243	chiapponi	750	12	DOTO	181	177
varano	215	179	conca	700	21	case cammarani	175	13
case sparse	—	3.279	fortino	783	56	case costantino	206	32
MONTENERO (5)	1.790/385	—	gramiziali	852	36	case ricco	100	15
CAMPORA (1)	1.184/306	783	marano	750	48	mollica	332	36
CAMPORA	1.184/306	783	melette	649	36	santo spirito	175	55
CAMPORA*	520	772	monte grosso	769	62	tempa arsiero	92	12
case sparse	—	11	pie' dei balzi	659	48	case sparse	—	477
CANNALONGA (1)	1.682/475	1.174	serra dell'edera	726	51	MONTI ALBURNI (2)	1.704/1.300	—
CANNALONGA	1.682/475	1.174	valemiera	734	24	SAVUCO (3)	1.225/1.075	—
CANNALONGA*	530	1.174	vallennora	666	19	case sparse	—	—
			vallonsecco	663	21			
			varco delle chiappe	764	24			
			case sparse	—	4			
			CASALETTO SPARTANO	1.221/176	1.166			
			CASALETTO SPARTANO*	400	769			
			albanese	671	21			
			barbieri	652	42			
			caravo	682	18			
			caroselli	594	19			
			cerreta	614	43			
			coppina-pozzo monaco	927	21			
			pecchinaro	681	38			

segue TAV. 2 - **Altitudine e popolazione residente dei Comuni, delle frazioni geografiche e delle località abitate**

COMUNI FRAZIONI GEOGRAFICHE LOCALITÀ ABITATE	Altitudine m	Popolazione residente	COMUNI FRAZIONI GEOGRAFICHE LOCALITÀ ABITATE	Altitudine m	Popolazione residente	COMUNI FRAZIONI GEOGRAFICHE LOCALITÀ ABITATE	Altitudine m	Popolazione residente
CASTELLABATE (1)	356/0	6.914	CASTIGLIONE DEL GENOVESI (1)	1.195/324	1.034	PETROSA	290/15	422
CERRINE (2)	273/36	30	CASTIGLIONE DEL GENOVESI	1.195/324	1.034	PETROSA	120	63
<i>case sparse</i>	—	30	CASTIGLIONE DEL GENOVESI*	598	828	<i>case sparse</i>	—	359
OGLIASTRO MARINA	325/0	235	madonnella (2)	510	68	SANTA BARBARA	932/38	817
OGLIASTRO MARINA	13	99	zana	472	73	SANTA BARBARA	275	624
pieta'	32	104	<i>case sparse</i>	—	65	<i>case sparse</i>	—	193
<i>case sparse</i>	—	32	CAVA DE' TIRRENI (1)	1.145/100	50.667	CETARA (1)	932/0	2.348
SANTA MARIA DI CASTELLABATE	356/0	6.649	CAVA DE' TIRRENI	1.145/100	50.667	CETARA	932/0	2.348
CASTELLABATE	278	709	CAVA DE' TIRRENI* (2)	180	47.007	CETARA*	10	2.290
LAGO	15	319	CORPO DI CAVA	400	424	<i>case sparse</i>	—	58
SAN MARCO	33	885	<i>case sparse</i>	—	3.236	CICERALE (1)	667/23	1.703
SANTA MARIA*	35	2.670	CELLE DI BULGHERIA (1)	1.126/34	2.187	CICERALE	667/86	1.124
alano	26	46	CELLE DI BULGHERIA	1.126/34	2.187	CICERALE*	475	1.052
franco	23	113	CELLE DI BULGHERIA*	234	1.288	<i>case sparse</i>	—	72
madonna della pace	103	42	PODERIA	189	859	MONTE CICERALE	667/23	579
san giovanni (3)	50	7	scalo ferroviario (2)	76	19	MONTE CICERALE	550	468
san leo	235	52	<i>case sparse</i>	—	21	<i>case sparse</i>	—	111
san Pietro (4)	126	60	CENTOLA (1)	556/0	4.677	COLLIANO (1)	1.527/139	3.857
sant'andrea	68	136	CENTOLA	488/0	1.832	ACQUARIELLA-GROTTA MURATA (2)	1.350/950	—
<i>case sparse</i>	—	1.610	CENTOLA*	336	1.663	<i>case sparse</i>	—	—
CASTELNUOVO CILENTO (1)	297/5	1.733	casaburi	27	31	COLLIANO	1.527/139	3.857
CASTELNUOVO CILENTO	297/5	1.733	<i>case sparse</i>	—	138	COLLIANO* (3)	630	1.594
CASTELNUOVO CILENTO*	280	400	FORIA	526/27	465	PONTE OLIVETO-BAGNI (4)	150	49
PANTANA (2)	20	271	FORIA	310	455	ponte maiale-cartiera	156	45
VELINA	12	274	<i>case sparse</i>	—	10	<i>case sparse</i>	—	2.169
salicuneta	25	98	PALINURO	204/0	1.549	CONCA DEI MARINI (1)	424/0	694
<i>case sparse</i>	—	690	PALINURO	53	1.178	CONCA DEI MARINI	424/0	694
CASTELNUOVO DI CONZA (1)	1.055/291	1.014	belvedere	104	182	CONCA DEI MARINI*	120	694
CASTELNUOVO DI CONZA	1.055/291	1.014	faracchio	204	43	<i>case sparse</i>	—	—
CASTELNUOVO DI CONZA*	650	34	faro di palinuro (2)	203	6	CONTRONE (1)	1.000/52	1.042
PIANO VOGLINO (2)	400	696	porto	11	68	CONTRONE	1.000/52	1.042
<i>case sparse</i>	—	284	<i>case sparse</i>	—	72	CONTRONE*	200	1.009
CASTEL SAN GIORGIO (1)	623/60	11.010	SAN NICOLA	556/0	353	<i>case sparse</i>	—	33
CASTEL SAN GIORGIO	623/60	11.010	SAN NICOLA	257	346	CONTURSI TERME (1)	550/62	3.035
CASTEL SAN GIORGIO* (2)	90	6.009	<i>case sparse</i>	—	7	CONTURSI TERME	450/62	2.721
LANZARA	80	4.171	SAN SEVERINO	471/37	478	CONTURSI TERME* (2)	250	1.780
TORELLO	126	548	SAN SEVERINO	130	478	bagni forlenza	100	17
<i>case sparse</i>	—	282	<i>case sparse</i>	—	—	stazione contursi terme	81	14
SPIлата (3)	225/150	—	CERASO (1)	1.022/15	3.103	<i>case sparse</i>	—	910
<i>case sparse</i>	—	—	CERASO	650/135	947	PRUNO SOTTANO	550/113	314
CASTEL SAN LORENZO (1)	750/80	3.455	CERASO*	340	930	BAGNI DI CONTURSI (3)	150	72
CASTEL SAN LORENZO	750/80	3.455	<i>case sparse</i>	—	17	<i>case sparse</i>	—	242
CASTEL SAN LORENZO*	358	3.258	MASSASCUSA	1.022/400	917			
<i>case sparse</i>	—	197	MASSASCUSA	450	297			
			SAN BIASE	475	512			
			<i>case sparse</i>	—	108			

segue TAV. 2 - Altitudine e popolazione residente dei Comuni, delle frazioni geografiche e delle località abitate

COMUNI FRAZIONI GEOGRAFICHE LOCALITÀ ABITATE	Altitudine m	Popolazione residente	COMUNI FRAZIONI GEOGRAFICHE LOCALITÀ ABITATE	Altitudine m	Popolazione residente	COMUNI FRAZIONI GEOGRAFICHE LOCALITÀ ABITATE	Altitudine m	Popolazione residente
CORBARA (1)	1.300/106	2.249	<i>case sparse</i>	—	661	GIOI (1)	953/76	1.936
CORBARA	1.300/106	2.249	FURORE (1)	656/0	633	CARDILE	953/145	794
CORBARA*	167	1.991	FURORE	656/0	633	CARDILE	500	794
casamola	130	68	FURORE	656/0	633	<i>case sparse</i>	—	—
montecito	183	69	SAN MICHELE*	300	633	GIOI	953/76	1.142
<i>case sparse</i>	—	121	<i>case sparse</i>	—	—	GIOI*	680	1.142
CORLETO MONFORTE (1)	1.451/340	1.146	FUTANI (1)	1.611/191	1.670	<i>case sparse</i>	—	—
CORLETO MONFORTE	1.411/340	1.146	FUTANI	1.611/191	1.670	GIUNGANO (1)	600/32	1.112
CORLETO MONFORTE*	672	1.135	FUTANI	1.611/191	1.670	GIUNGANO	600/32	1.112
<i>case sparse</i>	—	11	CASTINATELLI	490	216	GIUNGANO*	250	466
SERRA NICOLA-MONTE SPINA (2)	1.451/1.100	—	EREMITI	562	236	SAN GIUSEPPE	45	129
CUCCARO VETERE (1)	1.425/350	656	FUTANI*	431	1.100	isca albano	50	83
CUCCARO VETERE	1.425/350	656	san biase	564	22	terrone	60	102
CUCCARO VETERE*	629	582	sorvaro	523	20	<i>case sparse</i>	—	332
<i>case sparse</i>	—	74	<i>case sparse</i>	—	76	ISPANI (1)	486/0	1.002
EBOLI (1)	875/0	31.134	GIFFONI SEI CASALI (1)	1.564/72	3.514	ISPANI	486/0	1.002
EBOLI	875/0	31.134	CAPITIGNANO	765/72	1.561	CANNICELLE-TORRE NORMANNA (2)	223	9
BIVIO CIOFFI	31	110	CAPITIGNANO*	225	876	CAPITELLO	5	530
BIVIO SANTA CECILIA	18	821	malche	100	44	ISPANI*	256	153
CORNO D'ORO	40	228	ponte molinello	85	31	SAN CRISTOFORO	320	237
EBOLI*	145	24.152	<i>case sparse</i>	—	610	serriere	50	21
istituto elio ortopedico (2)	2	21	PREPEZZANO	1.195/137	1.180	torre normanna (3)	100	9
cioffi	12	37	PREPEZZANO	175	978	<i>case sparse</i>	—	43
masseria improsta	22	66	belvedere	200	63	LAUREANA CILENTO (1)	625/28	1.083
tempa delle craste	12	42	sant'antonio (2)	192	1	LAUREANA CILENTO	625/28	1.083
<i>case sparse</i>	—	5.657	<i>case sparse</i>	—	138	ARCHI	82	58
FELITTO (1)	1.319/112	1.763	SIETI	1.564/225	773	LAUREANA CILENTO*	452	278
FELITTO	1.319/112	1.763	SIETI	340	770	MATONTI	363	72
FELITTO*	275	1.173	<i>case sparse</i>	—	3	SAN MARTINO	479	151
<i>case sparse</i>	—	590	GIFFONI VALLE PIANA (1)	1.660/29	9.202	SPINELLI	420	82
FISCIANO (1)	1.203/143	9.838	CURTI	1.607/388	576	VETRALI	400	38
FISCIANO	718/143	7.377	CURTI	435	570	casaliello	380	45
FISCIANO*	320	1.302	<i>case sparse</i>	—	6	<i>case sparse</i>	—	359
LANCUSI-PENTA	250	4.455	GIFFONI VALLE PIANA	1.381/87	7.956	CERRINE (2)	273/36	—
TRAVERSA (2)	146	45	CHIEVE	236	622	<i>case sparse</i>	—	—
faraldo	155	60	MERCATO*	200	6.029	LAURINO (1)	1.388/203	2.509
pozzillo	175	85	SAN GIOVANNI-SANTA CATERINA	350	386	COSTA DI SANT'ELENA (2)	1.388/575	—
<i>case sparse</i>	—	1.430	SOVIECO	390	149	LAURINO	1.348/296	1.765
GAIANO	836/308	656	TERRAVECCHIA	325	37	LAURINO*	531	1.657
GAIANO	426	586	catelde	302	54	<i>case sparse</i>	—	108
<i>case sparse</i>	—	70	pozzarolo	330	67	VILLA LITTORIO	799/203	744
VILLA	1.203/154	1.805	santa maria a vico	123	250	VILLA LITTORIO	625	736
CARPINETO	370	179	<i>case sparse</i>	—	362	<i>case sparse</i>	—	8
PIZZOLANO	260	343	MONTE ACCELLICA (2)	1.660/751	—	LAURITO (1)	1.486/97	1.164
SETTEFICHI	342	104	ORNITO	604/29	670	LAURITO	1.486/97	1.164
VILLA	340	246	ORNITO	250	238	LAURITO*	475	1.164
canfora	193	88	<i>case sparse</i>	—	432	<i>case sparse</i>	—	—
curteri	450	53						
madonna del soccorso	175	131						

segue TAV. 2 - **Altitudine e popolazione residente dei Comuni, delle frazioni geografiche e delle località abitate**

COMUNI FRAZIONI GEOGRAFICHE LOCALITÀ ABITATE	Altitudine m	Popolazione residente	COMUNI FRAZIONI GEOGRAFICHE LOCALITÀ ABITATE	Altitudine m	Popolazione residente	COMUNI FRAZIONI GEOGRAFICHE LOCALITÀ ABITATE	Altitudine m	Popolazione residente
LAVIANO (1)	1.579/261	1.698	MONTICELLI	170	83	MONTECORVINO PUGLIANO (1)	604/27	3.452
LAVIANO	1.579/261	1.698	OSCATO	191	219	PUGLIANO	604/27	2.510
CAMPO PIANO (2)	354	1.221	PIAZZA DEL GALDO- SANT'ANGELO (2)	108	3.936	PRATOLE (2)	51	440
LAVIANO*	475	175	PRISCOLI	140	67	PUGLIANO	368	939
campo sportivo (3)	400	135	SPIANO (2)	259	703	TORELLO	347	173
case sparse	—	167	carratu'	140	99	gallara	375	34
LUSTRA (1)	691/31	1.246	granfone	145	39	municipio* (3)	390	15
CORTICELLE	386/31	583	torrione	125	111	pagliarone	42	124
CORTICELLE	50	206	case sparse	—	724	san vito	100	64
selva ponterossi	60	84	MINORI (1)	635/0	3.162	case sparse	—	721
sselva	58	35	MINORI	635/0	3.162	SANTA TECLA	527/35	942
case sparse	—	258	MINORI*	5	3.162	SANTA TECLA-CASTELPAGANO	365	513
LUSTRA	470/63	466	case sparse	—	—	case sparse	—	429
LUSTRA*	466	340	MOIO DELLA CIVITELLA (1)	943/177	1.756	MONTECORVINO ROVELLA (1)	1.178/17	19.185
monacelli	195	27	MOIO DELLA CIVITELLA	943/177	1.756	MONTECORVINO ROVELLA	1.178/17	19.185
case sparse	—	99	MOIO DELLA CIVITELLA- PELLARE*	515	1.706	BELLIZZI (2)	60	9.899
ROCCA CILENTO	691/214	197	case sparse	—	50	GAURO	325	676
ROCCA CILENTO	635	187	MONTANO ANTILIA (1)	1.611/69	2.759	MACCHIA	139	844
convento di san francesco (2)	510	10	ABATEMARCO	632/95	701	MONTECORVINO ROVELLA*	295	6.305
case sparse	—	—	ABATEMARCO	420	575	OCCIANO	350	111
MAGLIANO VETERE (1)	1.319/195	1.178	case sparse	—	126	cetrangolo	176	68
CAPIZZO	1.319/239	210	MONTECORICE (1)	765/0	2.380	raiello	161	81
CAPIZZO	650	210	CASE DEL CONTE	327/0	427	san lorenzo	128	129
case sparse	—	—	BAIA ARENA (2)	10	—	san luca	128	35
MAGLIANO NUOVO	798/195	597	CASE DEL CONTE	25	228	volta delle vigne	156	51
MAGLIANO NUOVO	700	503	giungatelle	37	151	case sparse	—	986
contrada palazzo soccorso	604	61	san giovanni (3)	42	48	MONTEFORTE CILENTO (1)	1.319/150	684
case sparse	—	33	case sparse	—	—	MONTEFORTE CILENTO*	600	684
MAGLIANO VETERE	1.165/195	371	MONTANO ANTILIA	1.611/183	1.330	case sparse	—	—
MAGLIANO VETERE*	650	371	MONTANO ANTILIA*	700	1.202	MONTE SAN GIACOMO (1)	1.725/473	2.142
case sparse	—	—	case sparse	—	128	MONTE SAN GIACOMO	1.625/473	2.142
MAIORI (1)	1.014/0	6.097	MONTANO ANTILIA*	700	1.202	MONTE SAN GIACOMO*	668	2.142
ERCHIE	1.014/0	151	case sparse	—	128	case sparse	—	—
ERCHIE	4	151	MONTECORICE (1)	765/0	2.380	PIANO DEL CERRO (2)	1.725/575	—
case sparse	—	—	CASE DEL CONTE	327/0	427	MONTESANO SULLA MARCELLANA (1)	1.429/482	7.378
MAIORI	1.014/0	5.946	BAIA ARENA (2)	10	—	ARENABIANCA	1.284/485	1.233
MAIORI*	5	5.595	CASE DEL CONTE	25	228	ARENABIANCA	690	683
PONTEPRIMARIO	100	164	giungatelle	37	151	tempa la mandra	507	103
VECITE	60	70	san giovanni (3)	42	48	case sparse	—	447
tufo-castello	175	63	case sparse	—	—	MONTECORICE	377/0	1.249
case sparse	—	54	FORNELLI-ORTODONICO	765/20	704	AGNONE	5	595
MERCATO SAN SEVERINO (1)	957/84	18.202	COSENTINI	85	181	MONTECORICE*	90	306
MERCATO SAN SEVERINO	957/84	18.202	FORNELLI	225	132	capitello (4)	14	4
ACQUAROLA	177	448	ORTODONICO	250	296	magazzini	40	60
CARIFI-TORELLO	167	702	ZOPPI	250	95	rosaine-san nicola dei lembo	73	195
CIORANI (2)	220	480	case sparse	—	—	san nicola a mare	32	89
CORTICELLE	182	148	MONTECORICE	377/0	1.249	case sparse	—	—
MERCATO SAN SEVERINO* (3)	146	10.443	AGNONE	5	595	MONTECORICE	377/0	1.249
			MONTECORICE*	90	306	MONTECORICE (2)	488	695
			capitello (4)	14	4	case sparse	—	925
			magazzini	40	60	MONTECORICE	664/482	1.620
			rosaine-san nicola dei lembo	73	195	MONTECORICE (2)	488	695
			san nicola a mare	32	89	case sparse	—	925
			case sparse	—	—	MONTECORICE	664/482	1.620
						MONTECORICE (2)	488	695
						case sparse	—	925
						MONTECORICE	664/482	1.620
						MONTECORICE (2)	488	695
						case sparse	—	925
						MONTECORICE	664/482	1.620
						MONTECORICE (2)	488	695
						case sparse	—	925
						MONTECORICE	664/482	1.620
						MONTECORICE (2)	488	695
						case sparse	—	925
						MONTECORICE	664/482	1.620
						MONTECORICE (2)	488	695
						case sparse	—	925
						MONTECORICE	664/482	1.620
						MONTECORICE (2)	488	695
						case sparse	—	925
						MONTECORICE	664/482	1.620
						MONTECORICE (2)	488	695
						case sparse	—	925
						MONTECORICE	664/482	1.620
						MONTECORICE (2)	488	695
						case sparse	—	925
						MONTECORICE	664/482	1.620
						MONTECORICE (2)	488	695
						case sparse	—	925
						MONTECORICE	664/482	1.620
						MONTECORICE (2)	488	695
						case sparse	—	925
						MONTECORICE	664/482	1.620
						MONTECORICE (2)	488	695
						case sparse	—	925
						MONTECORICE	664/482	1.620
						MONTECORICE (2)	488	695
						case sparse	—	925
						MONTECORICE	664/482	1.620
						MONTECORICE (2)	488	695
						case sparse	—	925
						MONTECORICE	664/482	1.620
						MONTECORICE (2)	488	695
						case sparse	—	925
						MONTECORICE	664/482	1.620
						MONTECORICE (2)	488	695
						case sparse	—	925
						MONTECORICE	664/482	1.620
						MONTECORICE (2)	488	695
						case sparse	—	925
						MONTECORICE	664/482	1.620
						MONTECORICE (2)	488	695
						case sparse	—	925
						MONTECORICE	664/482	1.620
						MONTECORICE (2)	488	695
						case sparse	—	925
						MONTECORICE	664/482	1.620
						MONTECORICE (2)	488	695
						case sparse	—	925
						MONTECORICE	664/482	1.620
						MONTECORICE (2)	488	695
						case sparse	—	925
						MONTECORICE	664/482	1.620
						MONTECORICE (2)	488	695
						case sparse	—	925
						MONTECORICE	664/482	1.620
						MONTECORICE (2)	488	695
						case sparse	—	925
						MONTECORICE	664/482	1.620
						MONTECORICE (2)	488	695
						case sparse	—	925
						MONTECORICE	664/482	1.620
						MONTECORICE (2)	488	695
						case sparse	—	925
						MONTECORICE	664/482	1.620
						MONTECORICE (2)	488	695
						case sparse	—	925
						MONTECORICE	664/482	1.620
						MONTECORICE (2)	488	695
						case sparse	—	925
						MONTECORICE	664/482	1.620
						MONTECORICE (2)	488	695
						case sparse		

segue TAV. 2 - **Altitudine e popolazione residente dei Comuni, delle frazioni geografiche e delle località abitate**

COMUNI FRAZIONI GEOGRAFICHE LOCALITÀ ABITATE	Altitudine m	Popolazione residente	COMUNI FRAZIONI GEOGRAFICHE LOCALITÀ ABITATE	Altitudine m	Popolazione residente	COMUNI FRAZIONI GEOGRAFICHE LOCALITÀ ABITATE	Altitudine m	Popolazione residente
PRATO COMUNE	620	130	casale	267	100	PALOMONTE (1)	741/132	3.870
cessuta	850	119	dogana	205	31	BIVIO	544/132	1.501
magorno	850	139	serroni	425	76	BIVIO	294	292
tardiano	864	121	case sparse	—	2.111	case sparse	—	1.209
case sparse	—	2.135	OMIGNANO (1)	1.130/28	1.507	PALOMONTE	741/164	1.687
MORIGERATI (1)	825/43	866	OMIGNANO	1.130/28	1.507	PALOMONTE*	550	56
MORIGERATI	825/79	419	OMIGNANO*	540	587	valle (2)	433	129
MORIGERATI*	268	412	OMIGNANO SCALO (2)	50	347	case sparse	—	1.502
case sparse	—	7	pagliarole	52	171	PERRAZZE	530/188	682
SICILI	600/43	447	case sparse	—	402	PERRAZZE	397	178
SICILI	205	443	ORRIA (1)	895/65	1.587	case sparse	—	504
case sparse	—	4	ORRIA	895/65	1.587	PELLEZZANO (1)	759/41	6.826
NOCERA INFERIORE (1)	1.075/18	46.954	ORRIA*	540	793	PELLEZZANO	759/41	6.826
NOCERA INFERIORE	1.075/18	46.954	PIANO-VETRALE	575	727	CAPEZZANO INFERIORE (2)	57	1.894
NOCERA INFERIORE* (2)	43	43.879	casino libano	70	59	CAPEZZANO SUPERIORE (3)	140	1.204
case sparse	—	3.075	case sparse	—	8	CAPRIGLIA (4)	245	429
NOCERA SUPERIORE (1)	1.130/47	17.659	OTTATI (1)	1.742/150	1.220	COLOGNA	211	596
NOCERA SUPERIORE	1.130/47	17.659	MONTE ALBURNO (2)	1.742/1.200	—	COPERCHIA (3)	169	1.393
NOCERA SUPERIORE* (2)	70	17.048	OTTATI	1.329/150	1.220	PELLEZZANO*	247	1.002
casa milite	175	89	OTTATI*	529	1.220	mazzi	143	19
case sparse	—	522	case sparse	—	—	case sparse	—	289
NOVI VELIA (1)	1.705/425	1.713	POZZO DELLA TACCA (3)	1.325/1.260	—	PERDIFUMO (1)	784/48	1.756
NOVI VELIA	1.705/425	1.713	PADULA (1)	1.503/454	5.749	PERDIFUMO	784/48	1.061
NOVI VELIA*	648	1.144	PADULA	1.503/454	5.749	PERDIFUMO*	425	508
case sparse	—	569	ASCOLESE (2)	464	48	san pietro (2)	126	45
OGLIASTRO CILENTO (1)	504/23	2.218	PADULA*	699	3.592	case sparse	—	508
OGLIASTRO CILENTO	504/23	2.218	STERPONE	476	89	VATOLLA	650/61	695
EREDITA	222	756	VOLTA CAMMINO (3)	479	78	MERCATO CILENTO	630	108
FINOCCHITO	346	121	contrada ccarrarola	470	34	VATOLLA	440	535
OGLIASTRO CILENTO*	352	1.150	contrada cicirelli	520	37	case sparse	—	52
santa caterina	260	24	contrada fiumicello	482	63	PERITO (1)	601/31	1.267
santa maria della grazia	343	30	contrada fontanelle	474	44	OSTIGLIANO	601/66	519
case sparse	—	137	contrada noce del conte	500	63	OSTIGLIANO	297	519
OLEVANO SUL TUSCIANO (1)	1.150/81	5.828	contrada san lorenzo	532	93	case sparse	—	—
ARIANO	1.100/81	4.573	contrada vascella	540	63	PERITO	601/31	748
ARIANO*	197	1.790	san biagio	534	37	PERITO*	465	686
MONTICELLI	150	1.953	case sparse	—	1.508	case sparse	—	62
case sparse	—	830	PAGANI (1)	855/15	32.212	PERTOSA (1)	475/190	906
SALITTO	1.150/109	1.255	CAPPELLUZZA (2)	25/16	—	GROTTA ANGELO-SALINI- SPINELLE (2)	475/222	11
SALITTO-VALLE	420	1.152	SAN LORENZO (3)	25	—	muraglione (3)	230	11
case sparse	—	103	sant'antonio	17	—	case sparse	—	—
OLIVETO CITRA (1)	1.075/98	3.468	case sparse	—	—	PERTOSA	467/190	895
OLIVETO CITRA	1.075/98	3.468	PAGANI	855/15	32.212	PERTOSA*	301	669
OLIVETO CITRA*	300	1.135	PAGANI* (4)	35	29.669	muraglione (4)	230	83
PONTE OLIVETO-BAGNI (2)	150	15	lamioni	17	28	case sparse	—	143
			mannara	22	21			
			masseria auricchio	17	27			
			taurano	17	35			
			case sparse	—	2.432			

segue TAV. 2 - **Altitudine e popolazione residente dei Comuni, delle frazioni geografiche e delle località abitate**

COMUNI FRAZIONI GEOGRAFICHE LOCALITÀ ABITATE	Altitudine m	Popolazione residente	COMUNI FRAZIONI GEOGRAFICHE LOCALITÀ ABITATE	Altitudine m	Popolazione residente	COMUNI FRAZIONI GEOGRAFICHE LOCALITÀ ABITATE	Altitudine m	Popolazione residente
PETINA (1)	1.510/155	1.417	POLLICA*	370	613	castiglione	50	234
MONTE ALBURNO (2)	1.510/925	—	case sparse	—	407	sambuco	374	175
PETINA	1.149/155	1.417	PONTECAGNANO FAIANO (1)	384/0	19.570	san cosma	250	125
PETINA* (3)	649	1.342	LA PICCIOLA	50/0	1.235	case sparse	—	228
case sparse	—	75	LA PICCIOLA	13	53	RICIGLIANO (1)	1.287/226	1.439
POZZO DELLA TACCA (4)	1.325/1.260	—	corvinia	38	73	RICIGLIANO	1.287/226	1.439
case sparse	—	—	case sparse	—	1.109	RICIGLIANO* (2)	560	860
VUCCULO DI RUPE (5)	1.373/1.081	—	PONTECAGNANO FAIANO	384/0	18.335	case sparse (3)	—	579
case sparse	—	—	FAIANO	130	2.813	ROCCADASPIDE (1)	1.201/39	7.684
PIAGGINE (1)	1.892/323	2.313	MAGAZZENO	4	286	ROCCADASPIDE	1.201/39	7.684
MERCORI (2)	1.788/1.000	—	PONTECAGNANO* (2)	28	12.337	CASE DE ROSA	289	95
MONTE VIVO (2)	1.727/900	—	SANT'ANTONIO	35	818	FONTE	85	295
PIAGGINE	1.892/323	2.313	campo profughi	30	271	ROCCADASPIDE*	354	3.192
PIAGGINE*	630	2.301	casa francese	14	33	SERRA	273	448
case sparse	—	12	caseificio	42	66	TEMPALTA	271	80
PISCIOTTA (1)	805/0	3.575	corigliano	61	86	VUCCOLO DI MAIORANO (2)	70	112
CAPRIOLI	701/0	896	pastini	39	39	acquaviva	300	81
SANTA CATERINA	235	118	case sparse	—	1.586	carratiello	222	80
contrada valle di marco	78	114	POSITANO (1)	1.444/0	3.488	casalotti	202	108
case sparse	—	664	LI GALLI (2)	54/0	—	case conforti	100	53
PISCIOTTA	701/0	2.006	POSITANO	1.444/0	3.488	case d'angelo II	204	23
MARINA LIDO	6	243	MONTEPERTUSO	355	572	case impembo	240	21
PISCIOTTA*	170	1.297	POSITANO*	30	2.653	cavallo	309	37
case sparse	—	466	laurito	75	156	coviello	299	18
RODIO	805/119	673	nocelle	443	107	fonte II	56	97
RODIO	350	673	case sparse	—	—	santo jorio	376	29
case sparse	—	—	POSTIGLIONE (1)	1.704/38	2.569	seude	120	31
POLLA (1)	1.303/250	5.345	CATENA DEGLI ALBURNI (2)	1.704/400	—	suveri	158	37
POLLA	1.303/250	5.345	POSTIGLIONE	850/38	2.569	terzerie	288	104
POLLA*	468	5.006	POSTIGLIONE*	605	1.381	verna	401	54
sant'antuono	450	53	canneto	256	177	case sparse	—	2.689
case sparse	—	286	lago rosso	175	41	ROCCAGLIORIOSA (1)	1.225/30	2.038
POLLICA (1)	1.100/0	3.056	pescara	640	30	ACQUAVENA	1.225/30	520
ACCIAROLI	375/0	805	selva nera	185	50	ACQUAVENA	415	401
ACCIAROLI	10	780	terzo di mezzo	325	77	san martino	390	82
case sparse	—	25	zonzò (3)	356	16	case sparse	—	37
GALDO	1.100/188	144	case sparse	—	797	FILOSA (2)	651/162	—
GALDO	425	144	PRAIANO (1)	750/0	1.774	case sparse	—	—
case sparse	—	—	PRAIANO	750/0	1.774	ORTO SANTORO (3)	350/200	—
PIOPIPI	280/0	452	PRAIANO*	120	1.760	case sparse	—	—
PIOPIPI	10	412	case sparse	—	14	ROCCAGLIORIOSA	522/44	1.518
case sparse	—	40	PRIGNANO CILENTO (1)	487/79	951	ROCCAGLIORIOSA*	430	1.478
POLLICA	524/0	1.655	PRIGNANO CILENTO	487/79	951	case sparse	—	40
CANNICCHIO	230	249	PRIGNANO CILENTO*	410	891	ROCCAPEMONTI (1)	763/60	7.762
CELSO	425	386	case sparse	—	60	ROCCAPEMONTI	763/60	7.762
			RAVELLO (1)	1.258/0	2.315	CASALI-SAN POTITO	76	1.886
			RAVELLO	1.258/0	2.315	ROCCAPEMONTI* (2)	86	5.608
			RAVELLO*	350	1.268	case sparse	—	268
			TORELLO	277	285	SPILATA (3)	225/150	—
						case sparse	—	—
						ROFRANO (1)	1.521/110	2.417
						CERRETO PRIMO (2)	653/275	69
						cerreto	355	69

segue TAV. 2 - **Altitudine e popolazione residente dei Comuni, delle frazioni geografiche e delle località abitate**

COMUNI FRAZIONI GEOGRAFICHE LOCALITÀ ABITATE	Altitudine m	Popolazione residente	COMUNI FRAZIONI GEOGRAFICHE LOCALITÀ ABITATE	Altitudine m	Popolazione residente	COMUNI FRAZIONI GEOGRAFICHE LOCALITÀ ABITATE	Altitudine m	Popolazione residente
SAN PIETRO AL TANAGRO (1)	1.401/443	1.593	PONTE TAVOLA (2)	454/453	—	SARNO (1)	964/13	30.479
SAN PIETRO AL TANAGRO	1.401/443	1.593	case sparse	—	—	SARNO	964/13	30.479
SAN PIETRO AL TANAGRO* (2)	450	1.321	REVUOTO-FRASCI (2)	450/443	—	LAVORATE	24	1.668
case sparse	—	272	case sparse	—	—	SARNO* (2)	30	27.320
SAN RUFO (1)	1.475/445	1.860	SANT'ARSENIO	1.335/442	3.252	masseria orsa	16	39
GRUPPO DI ISOLE AMMINISTRATIVE (2)	471/459	—	SANT'ARSENIO* (4)	463	3.252	muro d'arci	43	49
case sparse	—	—	case sparse	—	—	ponte san michle	24	49
PATIERNI (3)	582/490	—	SANT'EGIDIO DEL MONTE ALBINO (1)	855/14	7.548	santa maria della foce	26	101
case sparse	—	—	CAPPELLUZZA (2)	25/16	1.017	case sparse	—	1.253
SAN RUFO	1.144/453	1.860	SAN LORENZO (3)	25	340	SASSANO (1)	1.246/451	5.463
SAN RUFO*	640	865	sant'antonio	17	245	SASSANO	1.246/451	5.463
case sparse	—	995	case sparse	—	432	SASSANO*	491	2.594
SCAFA (3)	449/445	—	SANT'EGIDIO DEL MONTE ALBINO	855/14	6.531	SILLA	456	497
case sparse	—	—	SAN LORENZO (4)	45	3.848	VARCO NOTAR ERCOLE (2)	457	1.250
SERRA NUDA (4)	1.475/800	—	SANT'EGIDIO DEL MONTE ALBINO * (5)	60	2.170	bagno	465	23
SANTA MARINA (1)	583/0	3.227	amico	15	61	fontanelle	470	26
CORRADO (2)	115/0	—	cuomo	105	49	molinella	454	30
case sparse	—	—	case sparse	—	403	ponte cappuccini (3)	455	63
POLICASTRO BUSSENTINO	309/0	2.051	SANTOMENNA (1)	1.139/364	982	san jacoviello	452	33
POLICASTRO BUSSENTINO	14	1.851	SANTOMENNA	1.139/364	982	santa maria	470	70
contrada crocefisso	5	68	SANTOMENNA* (2)	540	982	vigne	458	62
contrada hangar	9	22	case sparse	—	—	case sparse	—	815
santa lucia (3)	50	12	SAN VALENTINO TORIO (1)	24/13	7.615	SCAFATI (1)	33/6	34.061
case sparse	—	98	SAN VALENTINO TORIO	24/13	7.615	SCAFATI	33/6	34.061
SANTA MARINA	583/16	1.176	SAN VALENTINO TORIO*	22	7.191	SCAFATI* (2)	12	34.006
SANTA MARINA*	415	937	sciulia	20	147	case sparse	—	55
contrada lupinata	250	129	case sparse	—	277	SCALA (1)	1.225/136	1.419
contrada poria	192	64	SANZA (1)	1.898/333	3.206	SCALA	1.225/136	1.419
case sparse	—	46	SANZA	1.898/333	3.206	SCALA*	360	1.413
SANT'ANGELO A FASANELLA (1)	1.373/173	1.131	SANZA*	558	3.119	case sparse	—	6
MONTAGNA (2)	1.351/800	—	case sparse	—	87	SERRAMEZZANA (1)	901/65	469
SANT'ANGELO A FASANELLA	1.000/173	1.131	SAPRI (1)	733/0	7.305	SERRAMEZZANA	901/65	469
SANT'ANGELO A FASANELLA*	520	1.131	GIULIANI (2)	150/70	—	SERRAMEZZANA*	520	239
case sparse	—	—	case sparse	—	—	capograssi	255	96
VUCCULO DI RUPE (3)	1.373/1.081	—	SAPRI	733/0	7.305	san teodoro	190	86
SANT'ARSENIO (1)	1.335/442	3.252	SAPRI* (3)	5	6.857	case sparse	—	48
CAMMARINO (2)	467/450	—	TIMPONE	50	298	SERRE (1)	314/8	3.712
case sparse	—	—	mucchie	43	32	PERSANO	127/8	793
CORTACCUOLI (2)	452/449	—	prianchetta	158	15	BORGO SAN LAZZARO	70	77
case sparse	—	—	san giorgio	8	18	PERSANO	35	195
ISOLE AMMINISTRATIVE (3)	452/449	—	case sparse	—	85	case sparse	—	521
case sparse	—	—				SERRE	314/21	2.919
						SERRE*	200	1.838
						case sparse	—	1.081
						SESSA CILENTO (1)	1.131/54	1.701
						CASIGLIANO	691/200	53
						CASIGLIANO	506	53
						case sparse	—	—

segue TAV. 2 - **Altitudine e popolazione residente dei Comuni, delle frazioni geografiche e delle località abitate**

COMUNI FRAZIONI GEOGRAFICHE LOCALITÀ ABITATE	Altitudine m	Popolazione residente	COMUNI FRAZIONI GEOGRAFICHE LOCALITÀ ABITATE	Altitudine m	Popolazione residente	COMUNI FRAZIONI GEOGRAFICHE LOCALITÀ ABITATE	Altitudine m	Popolazione residente
SANTA LUCIA	350/54	359	TEGGIANO (1)	1.743/446	8.003	PIETRE	400	432
SANTA LUCIA	265	105	ISOLE AMMINISTRATIVE (2)	458/454	—	conca	375	21
case sparse	—	254	case sparse	—	—	case sparse	—	172
SESSA CILENTO	1.131/54	1.289	TEGGIANO	1.743/446	8.003	TRAMONTI	1.138/141	2.909
SAN MANGO	561	546	MACCHIAROLI (3)	452	1.232	CAMPINOLA	400	897
SESSA CILENTO*	520	487	PRATO PERILLO	458	4.437	CORSANO	393	235
VALLE	345	141	TEGGIANO*	635	1.794	FIGLINO	359	138
castagneto	525	80	pozzale	581	107	PATERNO SANT'ARCANGELO	255	171
case sparse	—	35	pozzo	452	84	PATERNO SANT'ELIA	230	84
SIANO (1)	947/108	7.834	case sparse	—	349	PENDOLO	307	76
SIANO	947/108	7.834	TORCHIARA (1)	510/19	1.188	POLVICA*	321	272
SIANO*	126	7.759	TORCHIARA	510/19	1.188	PUCARA	197	195
case sparse	—	75	COPERSITO	313	672	casa apicella	375	24
SICIGNANO DEGLI ALBURNI (1)	1.742/80	3.824	TORCHIARA*	360	407	casa campanile	325	125
CASTELLUCCIO COSENTINO	458/110	266	contrada vappiani	300	23	casa vitagliano	312	63
CASTELLUCCIO COSENTINO	458	168	case sparse	—	86	grisignano	325	41
case sparse	—	98	TORRACA (1)	885/50	1.158	novella I	276	18
GALDO	846/150	558	TORRACA	885/50	1.158	novella II	318	47
GALDO	349	300	TORRACA*	425	1.017	trugnano	390	97
stazione ferroviaria galdo	260	15	case sparse	—	141	case sparse	—	426
stazione ferroviaria petina (2)	266	11	TORRE ORSAIA (1)	434/16	2.655	TRENTINARA (1)	1.210/130	1.544
case sparse	—	232	CERRETO SECONDO (2)	460/110	—	TRENTINARA	1.210/130	1.544
MONTE ALBURNO (3)	1.742/700	—	case sparse	—	—	TRENTINARA*	606	1.501
SCORZO-ZUPPINO- TERRANOVA	1.182/80	1.607	TORRE ORSAIA	434/16	2.655	case sparse	—	43
SCORZO	474	313	CASTELRUGGERO	400	510	VALLE DELL'ANGELO (1)	1.788/430	623
TERRANOVA	473	150	TORRE ORSAIA*	295	2.049	CAMPOLONGO (2)	1.788/525	—
ZUPPINO	335	237	calleo	50	58	VALLE DELL'ANGELO	1.000/430	623
san vito	452	43	case sparse	—	38	VALLE DELL'ANGELO*	621	623
stazione ferroviaria sicignano	117	25	TORTORELLA (1)	1.450/32	783	case sparse	—	—
case sparse	—	839	FARNETO (2)	445/128	—	VALLO DELLA LUCANIA (1)	1.328/50	7.950
SICIGNANO DEGLI ALBURNI	1.300/250	1.393	case sparse	—	—	PATTANO	437/66	814
SICIGNANO DEGLI ALBURNI*	610	1.382	GIULIANI (3)	150/70	—	PATTANO	166	583
case sparse	—	11	case sparse	—	—	case sparse	—	231
STELLA CILENTO (1)	1.131/80	1.011	MONTE SALICE (2)	1.480/610	—	VALLO DELLA LUCANIA	1.328/50	7.136
STELLA CILENTO	1.131/80	1.011	affonnatora	832	—	ANGELLARA	428	777
AMALAFEDE	606	71	mariolomeo	766	—	MASSA	470	565
DRODO-CAVALLO MAURO	330	69	case sparse	—	—	VALLO DELLA LUCANIA*	380	5.335
GUARRAZZANO	546	106	SAN TEODORO (2)	400/113	—	case sparse	—	459
SAN GIOVANNI	504	187	case sparse	—	—	VALVA (1)	1.372/160	1.854
STELLA CILENTO*	386	391	TORTORELLA	1.450/32	783	ACQUARELLA-GROTTA MURATA (2)	1.350/950	—
caselle	300	65	TORTORELLA*	582	571	case sparse	—	—
case sparse	—	122	caselle	772	23	VALVA	1.372/160	1.854
STIO (1)	953/270	1.145	san nicola	444	18	VALVA* (3)	510	785
STIO	953/270	1.145	case sparse	—	171	case sparse	—	1.069
GORGA	536	349	TRAMONTI (1)	1.316/141	4.205	VIBONATI (1)	525/0	2.954
STIO*	675	709	CESARANO-PIETRE	1.316/300	1.296	VIBONATI	525/0	2.954
case sparse	—	87	CAPITIGNANO	426	332	SAN MARCO-FORTINO (2)	5	153
			CESARANO	501	339	VIBONATI*	110	1.394
						VILLAMMARE	4	1.204

segue TAV. 2 - **Altitudine e popolazione residente dei Comuni, delle frazioni geografiche e delle località abitate**

COMUNI FRAZIONI GEOGRAFICHE LOCALITÀ ABITATE	Altitudine m	Popolazione residente	COMUNI FRAZIONI GEOGRAFICHE LOCALITÀ ABITATE	Altitudine m	Popolazione residente	COMUNI FRAZIONI GEOGRAFICHE LOCALITÀ ABITATE	Altitudine m	Popolazione residente
cammareasano (3)	46	10	VIETRI SUL MARE (1) . .	933/0	10.059	BENINCASA	200	493
santa maria li piani	5	58	VIETRI SUL MARE	933/0	10.059	DRAGONEA	270	938
villano	28	33	ALBORI	264	396	MOLINA	94	876
case sparse	—	102				VIETRI SUL MARE*	80	7.052
						case sparse	—	304

TAV. 3 - Località abitate e relativa ampiezza demografica

LOCALITÀ ABITATE	Classi di ampiezza demografica	Codice dei Comuni di appartenenza	LOCALITÀ ABITATE	Classi di ampiezza demografica	Codice dei Comuni di appartenenza	LOCALITÀ ABITATE	Classi di ampiezza demografica	Codice dei Comuni di appartenenza
ABATEMARCO	**	070	barca	*	114	CAPACCIO*	**	025
ACCIAROLI	**	098	BARONISSI* (3)	***	013	CAPACCIO SCALO	***	025
ACERNO*	***	001	BATTAGLIA	*	027	CAPEZZANO INFERIORE (2)	**	090
acqua di paolo	*	115	BATTIPAGLIA* (2)	***	014	CAPEZZANO SUPERIORE (3)	**	090
ACQUAMELA-AIELLO (2)	**	013	BELLIZZI (2)	***	073	CAPITELLO	**	059
ACQUAROLA	**	067	BELLOSGUARDO*	**	015	capitello (4)	*	071
ACQUAVELLA	**	028	belvedere	*	055	CAPITIGNANO*	**	055
ACQUAVENA	**	107	belvedere	*	039	CAPITIGNANO	**	151
acquaviva	*	106	BENINCASA	**	157	CAPIZZO	**	065
affonatora	*	027	BIVIO	**	089	capograssi	*	139
affonatora	*	150	BIVIO ACQUARELLA-PONTE	**	028	capolascala	*	119
AGNONE	**	071	BIVIO CIOFFI	*	050	caporra	*	029
AGROPOLI*	***	002	BIVIO SANTA CECILIA	**	050	cappasanta	*	003
alano	*	031	BORGO CARILLIA	**	005	CAPRECANO (2)	**	013
ALBANELLA*	**	003	BORGO SAN CESAREO	**	003	CAPRIGLIA (4)	**	090
albanese	*	027	BORGO SAN LAZZARO	*	140	caravo	*	027
ALBORI	**	157	BOSCO	**	119	CARDILE	**	057
ALFANO*	**	004	bosco	*	003	CARIFI-TORELLO	**	067
ALTAVILLA SILENTINA*	**	005	bottiglieri	*	116	caroselli	*	027
áltimare	*	116	BRACIGLIANO*	***	016	carpine-pantana	*	119
AMALAFEDE	*	144	BRIGNANO SUPERIORE	*	116	CARPINETO	*	052
AMALFI*	***	006	BUCCINO*	***	017	carratiello	*	106
amico	*	130	BUONABITACOLO*	***	018	carratu'	*	067
ANGELLARA	**	154	CAFASSO-BORGO NUOVO	**	025	casa apicella	*	151
ANGRI* (2)	***	007	CAGGIANO*	**	019	casaburi	*	039
ANTESSANO (2)	**	013	calleo	*	149	casa campanile	*	151
AQUARA*	**	008	CALVANICO*	**	020	casa concilio	*	116
ARCHI	*	060	CAMALDOLI (2)	**	022	casa francese	*	099
ARENABIANCA	**	076	CAMEROTA*	**	021	CASALBUONO*	**	026
ARIANO*	**	082	cammaresano (3)	*	156	casale	*	083
ASCEA*	**	009	CAMPAGNA*	***	022	CASALETTO SPARTANO*	**	027
ASCOLESE (2)	*	087	campigliano	**	118	casaliello	*	060
ATENA LUCANA*	**	010	CAMPINOLA	**	151	casaline-stanpella	*	009
ATRANI*	**	011	CAMPO PIANO (2)	**	063	CASALI-SAN POTITO	**	108
AULETTA*	**	012	campo profughi	**	099	casalotti	*	106
avigliano (3)	*	022	CAMPORA*	**	023	CASALSOTTANO	**	123
BAGNI DI CONTURSI (3)	*	046	campo sportivo (3)	*	063	CASAL VELINO*	**	028
bagni forlenza	*	046	canfora	*	052	casa manzo	*	116
bagno	*	136	CANNALONGA*	**	024	casa milite	*	079
BAIA ARENA (2)	*	071	canneto	*	101	casamola	*	047
baia tirrena (2)	*	009	CANNICCHIO	**	098	CASA POLLA	**	116
barbarola	*	119	CANNICELLE-TORRE	*	059	casa vitagliano	*	151
barbieri	*	027	NORMANNA (2)	*	059	case cammarani	*	030

segue TAV. 3 - Località abitate e relativa ampiezza demografica

LOCALITÀ ABITATE	Classi di ampiezza demografica	Codice dei Comuni di appartenenza	LOCALITÀ ABITATE	Classi di ampiezza demografica	Codice dei Comuni di appartenenza	LOCALITÀ ABITATE	Classi di ampiezza demografica	Codice dei Comuni di appartenenza
case conforti	*	106	cerrocupo	**	005	CORSANO	**	151
case costantino	*	030	CESARANO	**	151	CORTICELLE	*	067
case d'angelo II	*	106	cessuta	*	076	CORTICELLE	**	064
CASE DEL CONTE	**	071	CETARA*	**	041	corvinia	*	099
CASE DE ROSA	*	106	cetrangolo	*	073	COSENTINI	*	071
case de rosa	*	116	chiapponi	*	027	coviello	*	106
caseificio	*	099	CHIEVE	**	056	crispi	*	025
case impembo	*	106	chiuse	*	117	CUCCARO VETERE*	**	049
case incarto	*	116	CICERALE*	**	042	cuomo	*	130
caselle	*	150	cioffi	*	050	curteri	*	052
caselle	*	144	CIORANI (2)	**	067	CURTI	**	056
CASELLE IN PITTARI*	**	029	COLLIANO* (3)	**	043	defenale	*	028
CASE LUCIA	*	030	COLOGNA	**	090	dogana	*	083
case martini	*	116	conca	*	027	dominella	*	028
case ricco	*	030	conca	*	151	DOTO	*	030
CASIGLIANO	*	141	CONCA DEI MARINI*	**	044	DRAGONEA	**	157
casino libano	*	085	concezione (3)	*	022	DRODO-CAVALLO MAURO	*	144
castagna grossa	*	027	contrada ccarrarola	*	087	EBOLI*	**	050
castagneto	*	141	contrada cicirelli	*	087	ERCHIE	*	066
CASTELCIVITA*	**	030	contrada crocefisso	*	127	EREDITA	**	081
CASTELLABATE	**	031	contrada fiumicello	*	087	EREMITI	**	054
castello	*	027	contrada fontanelle	*	087	FAIANO	**	099
CASTELLUCCIO COSENTINO	*	143	contrada hangar	*	127	faracchio	*	039
CASTELNUOVO CILENTO*	**	032	contrada lupinata	*	127	faraldo	*	052
CASTELNUOVO DI CONZA*	*	033	contrada noce del conte	*	087	faro di palinuro (2)	*	039
CASTELRUGGERO	**	149	contrada palazzo soccorso	*	065	FASANA (2)	**	115
CASTEL SAN GIORGIO* (2)	**	034	contrada poria	*	127	FELITTO*	**	051
CASTEL SAN LORENZO*	**	035	contrada san lorenzo	*	087	ficocelle	*	028
castiglione	**	104	contrada taverna barone (2)	*	117	FIGLINO	*	151
CASTIGLIONE DEL GENOVESI*	**	036	contrada valle di marco	*	096	FINOCCHITO	*	081
CASTINATELLI	**	054	contrada vappiani	*	147	FISCIANO*	**	052
catelde	*	056	contrada vascella	*	087	foce	*	028
CATONA	**	009	CONTRONE*	**	045	FOCE DEL SELE	*	025
CAVA DE' TIRRENI* (2)	**	037	CONTURSI TERME* (2)	**	046	FOLCATA	**	022
cavallo	*	106	convento di san francesco (2)	*	064	fontana caggiano	*	019
CELLE DI BULGHERIA*	**	038	COPERCHIA (3)	**	090	fontanelle (2)	*	117
CELSO	**	098	COPERSITO	**	147	fontanelle	*	136
CENTOLA*	**	039	coppina-pozzo monaco	*	027	FORTE	**	106
CERASO*	**	040	CORBARA*	**	047	fonte II	*	106
CERRELLI	**	005	corigliano	*	099	FORIA	**	039
cerreta	*	027	CORLETO MONFORTE*	**	048	fornari	**	028
cerreto	*	109	CORNO D'ORO	**	050	FORNELLI	*	071
cerrina	*	003	CORPO DI CAVA	**	037	fortino	*	027

segue TAV. 3 - Località abitate e relativa ampiezza demografica

LOCALITÀ ABITATE	Classi di ampiezza demografica	Codice dei Comuni di appartenenza	LOCALITÀ ABITATE	Classi di ampiezza demografica	Codice dei Comuni di appartenenza	LOCALITÀ ABITATE	Classi di ampiezza demografica	Codice dei Comuni di appartenenza
franco	*	031	lavanghe	*	120	MERCATO SAN SEVERINO* (3)	***	067
fravita	*	003	LAVIANO*	*	063	mezzana	*	114
fruscio	*	114	LAVORATE	**	135	MEZZATORRE DI SAN MAURO CILENTO (2)	*	123
fuonti	**	002	LENTISCOSA	**	021	MINORI*	***	068
FUORNI	**	116	LICINELLA-TORRE DI PAESTUM	**	025	MOIO DELLA CIVITELLA-PELLARE*	**	069
FUSARA (2)	*	013	LICUSATI	**	021	MOLINA	**	157
fuscillo	*	025	LUSTRA*	**	064	molinella	*	136
FUTANI*	**	054	MACCHIA	**	073	molino vecchio	*	109
GAIANO	**	052	MACCHIAROLI (3)	**	146	mollica	*	030
GALDO	**	022	madonna della pace	*	031	monacelli	*	064
GALDO	*	098	madonna del soccorso	*	052	MONTANO ANTILIA*	**	070
GALDO	**	143	madonnella (2)	*	036	MONTE CICERALE	**	042
gallara	*	072	MAGAZZENO	**	099	montecito	*	047
galtieri	*	119	magazzini	*	071	MONTECORICE*	**	071
GAURO	**	073	MAGLIANO NUOVO	**	065	MONTECORVINO ROVELLA*	***	073
getsemani	*	025	MAGLIANO VETERE*	**	065	MONTEFORTE CILENTO*	**	074
GIOI*	**	057	magorno	*	076	monte grosso	*	027
giuloano sammato (2)	*	119	MAIORI*	***	066	MONTEPERTUSO	**	100
GIUNGANO*	**	058	malche	*	055	MONTE SAN GIACOMO*	***	075
giungatelle	*	071	MANDIA	**	009	MONTESANO SCALO (2)	**	076
GORGA	**	145	mannara	*	088	MONTESANO SULLA MARCELLANA*	**	076
gramiziali	*	027	marano	*	027	MONTICELLI	**	082
granfone	*	067	marcaneto	*	119	MONTICELLI	*	067
grattacasa	*	025	MARINA	**	009	MORIGERATI*	**	077
grisignano	*	151	MARINA DI CAMEROTA	***	021	mucchie	*	134
GROMOLA	**	025	MARINA DI CASAL VELINO	**	028	municipio* (3)	*	072
GUARRAZZANO	*	144	MARINA LIDO	**	096	muoio	**	002
isca albano	*	058	mariolomeo	*	027	muraglione (4)	*	012
ISPANI*	*	059	mariolomeo	*	150	muraglione (3)	*	093
istituto elio ortopedico (2)	*	050	MASSA	**	154	muraglione (4)	*	093
LAGO	**	031	MASSASCUSA	**	040	muro d'arci	*	135
lago rosso	*	101	masseria auricchio	*	088	nocelle	*	100
LAMIA (2)	**	116	masseria improsta	*	050	NOCERA INFERIORE* (2)	***	078
lamioni	*	088	masseria la trinita'	*	121	NOCERA SUPERIORE* (2)	***	079
LANCUSI-PENTA	***	052	masseria orsa	*	135	novella I	*	151
LANZARA	***	034	MASSICELLE	**	070	novella II	*	151
LA PICCIOLA	*	099	MATINELLA	**	003	NOVI VELIA*	**	080
la pietra	*	119	MATONTI	*	060	OCCIANO	*	073
LAURA	**	025	mattine	**	002	OGLIASTRO CILENTO*	**	081
LAUREANA CILENTO*	**	060	mazzi	*	090	OGLIASTRO MARINA	*	031
LAURINO*	**	061	melette	*	027	OLIVETO CITRA*	**	083
LAURITO*	**	062	MERCATO*	***	056			
laurito	*	100	MERCATO CILENTO	*	091			

segue TAV. 3 - Località abitate e relativa ampiezza demografica

LOCALITÀ ABITATE	Classi di ampiezza demografica	Codice dei Comuni di appartenenza	LOCALITÀ ABITATE	Classi di ampiezza demografica	Codice dei Comuni di appartenenza	LOCALITÀ ABITATE	Classi di ampiezza demografica	Codice dei Comuni di appartenenza
OMIGNANO*	**	084	PIANO-VETRALE	**	085	PRATOLE (2)	**	072
OMIGNANO SCALO (2)	**	084	PIANO VOGLINO (2)	**	033	PRATO PERILLO	***	146
OPPIDI	**	022	piantito (4)	**	022	PREPEZZANO	**	055
ORIGNANO (2)	**	013	PIAZZA DEL GALDO-SANT'ANGELO (2)	***	067	prianchetta	*	134
ORNITO	**	056	pie' dei balzi	*	027	PRIGNANO CILENTO*	**	103
ORRIA*	**	085	pie' dei balzi	*	027	PRISCOLI	*	067
ORTODONICO	**	071	pie' dei balzi	*	121	provitera	*	109
OSCATO	**	067	PIEGOLELLE	**	116	PUCARA	*	151
OSTAGLIO	*	116	pieta'	*	031	PUGLIANO	**	072
OSTIGLIANO	**	092	PIETRALE-CAPO DI FIUME	*	025	PUGLIETTA	**	022
OTTATI*	**	086	PIETRE	**	151	QUADRIVIO	**	022
PADULA*	***	087	pigne	*	118	raielo	*	073
PAESTUM	*	025	PIOPPI	**	098	RAVELLO*	**	104
PAGANI* (4)	***	088	PISCIOTTA*	**	096	residenza-dorica	*	025
pagliarole	*	084	pitralba (2)	*	119	RETTIFILO-VANNULLO	**	025
pagliarone	*	072	PIZZOLANO	**	052	RICIGLIANO* (2)	**	105
PALAZZA (3)	*	115	PODERIA	**	038	rione stazione	*	112
PALAZZO (2)	*	110	POGEROLA	**	006	ROCCA CILENTO	*	064
PALINURO	**	039	POLICASTRO BUSSENTINO	**	127	ROCCADASPIDE*	***	106
PALOMONTE*	*	089	POLLA*	***	097	ROCCAGLIORIOSA*	**	107
PANTANA (2)	**	032	POLLICA*	**	098	ROCCAPIEMONTE* (2)	***	108
panzana e strazzari (2)	*	119	POLVICA*	**	151	RODIO	**	096
PASTENA-LONE	**	006	ponte barbieri	*	022	rofigliano	*	022
pastini	*	099	PONTE BARIZZO	**	025	ROFRANO*	**	109
PATERNO SANT'ARCANGELO	*	151	PONTECAGNANO* (2)	***	099	ROMAGNANO AL MONTE*	**	110
PATERNO SANT'ELIA	*	151	ponte cappuccini (3)	*	114	romandola	*	022
PATTANO	**	154	ponte cappuccini (3)	*	136	romanella	*	119
pecchinaro	*	027	ponte maiale-cartiera	*	043	rosaine-san nicola dei lembo	*	071
PELLEZZANO*	**	090	ponte molinello	*	055	rosciano	*	121
PENDOLO	*	151	ponte nuovo (2)	*	012	ROSCIGNO*	**	111
PERDIFUMO*	**	091	PONTE OLIVETO-BAGNI (4)	*	043	RUTINO*	**	112
PERITO*	**	092	PONTE OLIVETO-BAGNI (2)	*	083	SABATELLA	*	025
PERRAZZE	*	089	PONTEPRIMARIO	*	066	SACCO*	**	113
PERSANO	*	140	ponte san michrle	*	135	SALA CONSILINA*	***	114
PERTOSA*	**	093	porto	*	039	SALENTO*	**	115
pescara	*	101	POSITANO*	***	100	SALERNO* (3)	***	116
PETINA* (3)	**	094	POSTIGLIONE*	**	101	salice	*	009
PETROSA	*	040	pozzale	*	146	salicuneta	*	032
PEZZANO-FILETTA	**	118	pozzarolo	*	056	SALITTO-VALLE	**	082
PEZZA ROTONDA	**	022	pozzillo	*	052	SALVITELLE*	*	117
PIAGGINE*	***	095	pozzo	*	146	sambuco	*	104
piana	**	009	PRAIANO*	**	102	SAN BARTOLOMEO	*	116
pianelle	*	017	PRATO COMUNE	*	076	san biagio	*	087


segue TAV. 3 - Località abitate e relativa ampiezza demografica

LOCALITÀ ABITATE	Classi di ampiezza demografica	Codice dei Comuni di appartenenza	LOCALITÀ ABITATE	Classi di ampiezza demografica	Codice dei Comuni di appartenenza	LOCALITÀ ABITATE	Classi di ampiezza demografica	Codice dei Comuni di appartenenza
SAN BIASE	**	040	san nicola a mare	*	071	san vito	*	072
san biase	*	054	san paolo	*	022	SANZA*	***	133
san chirico	*	003	san pietro (4)	*	031	san zaccaria	*	022
SAN CIPRIANO PICENTINO*	**	118	san pietro (2)	*	091	SAPRI* (3)	***	134
san cosma	*	104	SAN PIETRO AL TANAGRO* (2)	**	125	SARNO* (2)	***	135
SAN CRISTOFORO	**	059	SAN RUFO*	**	126	SASSANO*	***	136
san giorgio (2)	*	117	SAN SEVERINO	**	039	SAVA (2)	**	013
san giorgio	*	134	SANTA BARBARA	**	040	SCAFATI* (2)	***	137
SAN GIOVANNI	*	144	SANTA CATERINA	*	096	SCALA*	**	138
san giovanni (3)	*	071	santa caterina	*	081	scalo ferroviario (2)	*	038
san giovanni	*	017	santa croce	*	003	scalo romagnano	*	110
san giovanni (3)	*	031	santa lucia (3)	*	127	SCARIO	**	119
SAN GIOVANNI A PIRO*	**	119	SANTA LUCIA	*	141	SCAVATA	**	116
SAN GIOVANNI-SANTA CATERINA	**	056	SANTA LUCIA INFERIORE	*	014	sciigliati	*	025
SAN GIUSEPPE	*	058	SANTA LUCIA-SANTA MARIA LA NOVA	*	022	sciulia	*	132
san giuseppe	*	010	SANTA MARIA*	***	031	SCORZO	**	143
SAN GREGORIO MAGNO* (2)	***	120	santa maria	*	136	seliano	*	025
san jacoviello	*	136	santa maria a vico	**	056	selva nera	*	101
san leo	*	031	SANTA MARIA DEL CAMPO	*	116	selva ponterossi	*	064
SAN LEONARDO	**	116	santa maria della foce	*	135	SERRA	**	106
SAN LORENZO (3)	**	130	santa maria della grazia	*	081	SERRADARCE	**	022
SAN LORENZO (4)	***	130	santa maria li piani	*	156	serra dell'edera	*	027
san lorenzo	*	073	SANTA MARINA*	**	127	SERRAMEZZANA*	**	139
SAN LORENZO (3)	*	088	sant'andrea	*	031	SERRE*	**	140
san luca	*	073	SANT'ANGELO A FASANELLA*	**	128	serriere	*	059
SAN MANGO	**	141	sant'antonio	**	130	serrone	*	010
SAN MANGO PIEMONTE* (2)	**	121	sant'antonio (2)	*	055	serroni	*	083
SAN MARCO	**	031	sant'antonio	*	017	SESSA CILENTO*	**	141
SAN MARCO-FORTINO (2)	*	156	sant'antonio	*	088	SETTEFICHI	*	052
SAN MARTINO	*	060	SANT'ANTONIO	**	099	seude	*	106
san martino	*	107	sant'antonio-avagliano	*	007	SIANO*	***	142
SAN MARZANO SUL SARNO* (2)	***	122	sant'antuono	*	097	SICIGNANO DEGLI ALBURNI*	**	143
SAN MAURO CILENTO*	**	123	SANT'ARSENIO* (4)	***	129	SICILI	**	077
SAN MAURO LA BRUCA*	**	124	SANTA TECLA-CASTELPAGANO	**	072	SIETI	**	055
SAN MENALE	*	109	SANTA VENERE	**	025	SILLA	**	136
SAN MICHELE*	**	053	SANT'EGIDIO DEL MONTE ALBINO * (5)	***	130	sisamo	*	027
SAN NAZARIO	**	016	san teodoro	*	139	SORDINA (4)	*	116
SAN NAZARIO	**	124	santo jorio	*	106	sorvaro	*	054
SAN NICOLA	*	116	SANTOMENNA* (2)	**	131	SOVIECO	*	056
san nicola	*	150	santo spirito	*	030	SPIANO (2)	**	067
san nicola	*	003	SAN VALENTINO TORIO*	***	132	SPINAZZO	*	025
SAN NICOLA	**	039	san vito	*	143	SPINELLI	*	060
						spineto (2)	*	119

segue TAV. 3 - Località abitate e relativa ampiezza demografica

LOCALITÀ ABITATE	Classi di ampiezza demografica	Codice dei Comuni di appartenenza	LOCALITÀ ABITATE	Classi di ampiezza demografica	Codice dei Comuni di appartenenza	LOCALITÀ ABITATE	Classi di ampiezza demografica	Codice dei Comuni di appartenenza
sselva	*	064	TERRAVECCHIA	*	056	vallennora	*	027
stazione contursi terme	*	046	terrone	*	058	VALLO DELLA LUCANIA*	***	154
stazione di san mauro la bruca (2)	*	124	terzerie	*	106	vallonsecco	*	027
stazione ferroviaria galdo	*	143	terzo di mezzo	*	101	VALLO SCALO (2)	**	028
stazione ferroviaria petina (2)	*	143	TIMPONE	**	134	VALVA* (3)	**	155
stazione ferroviaria sicignano	*	143	TORCHIARA*	**	147	varano	*	022
stazione ogliastro cilento	*	002	TORELLO	**	104	varco delle chiappe	*	027
STELLA CILENTO*	**	144	TORELLO	*	072	VARCO NOTAR ERCOLE (2)	**	136
STERPONE	*	087	TORELLO	**	034	VATOLLA	**	091
STIO*	**	145	TORRACA*	**	148	VECITE	*	066
stregara	*	025	torre dei mussi	*	014	VELINA	**	032
suveri	*	106	torre mattina	*	012	verna	*	106
tardiano	*	076	torre normanna (3)	*	059	VETRALI	*	060
taurano	*	088	TORRE ORSAIA*	***	149	VETTICA MINORE	**	006
TAVERNE	**	010	torricelle	*	025	VIBONATI*	**	156
TEGGIANO*	**	146	torrione	*	067	VIETRI SUL MARE*	***	157
teglia (3)	*	120	TORTORELLA*	**	150	vigne	*	136
teglia (2)	*	017	TOVERE (SAN PIETRO)	*	006	VILLA	**	052
tempa arsiero	*	030	TRAVERSA (2)	*	052	villaggio merola (3)	*	025
tempa delle craste	*	050	TRENTINARA*	**	152	VILLA LITTORIO	**	061
tempa delle guardie	*	003	treppaoli	*	109	VILLAMMARE	**	156
tempa grue-pedace	*	114	trugnano	*	151	villano	*	156
tempa la mandra	*	076	tufariello	*	017	VOLTA CAMMINO (3)	*	087
TEMPALTA	*	106	tufo-castello	*	066	volta delle vigne	*	073
tempe	*	114	valemieri	*	027	VUCCOLO DI MAIORANO (2)	*	106
temponi	*	017	valle (2)	*	089	VUCCOLO DI MAIORANO (2)	**	025
TERMINI-SANT'AGATA (2)	**	114	VALLE	*	141	zana	*	036
TERRADURA	**	009	VALLE DELL'ANGELO*	**	153	zozzo (3)	*	101
TERRANOVA	*	143	valle frassino	*	027	ZOPPI	*	071
			vallegrini	**	022	ZUPPINO	**	143

note alle tavole 2 e 3



NOTE PER SINGOLO COMUNE

ACERNO

- (1) COMUNE DICHIARATO GRAVEMENTE DANNEGGIATO A SEGUITO DEGLI EVENTI SISMICI DEL NOVEMBRE 1980.
- (2) FRAZIONE SPECIALE: MONTAGNA DISABITATA.

AGROPOLI

- (1) COMUNE DICHIARATO GRAVEMENTE DANNEGGIATO A SEGUITO DEGLI EVENTI SISMICI DEL NOVEMBRE 1980.

ALBANELLA

- (1) COMUNE DICHIARATO DANNEGGIATO A SEGUITO DEGLI EVENTI SISMICI DEL NOVEMBRE 1980.

ALFANO

- (1) COMUNE DICHIARATO DANNEGGIATO A SEGUITO DEGLI EVENTI SISMICI DEL NOVEMBRE 1980.
- (2) FRAZIONE SPECIALE: ISOLA AMMINISTRATIVA.

ALTAVILLA SILENTINA

- (1) COMUNE DICHIARATO DANNEGGIATO A SEGUITO DEGLI EVENTI SISMICI DEL NOVEMBRE 1980.

AMALFI

- (1) COMUNE DICHIARATO DANNEGGIATO A SEGUITO DEGLI EVENTI SISMICI DEL NOVEMBRE 1980.

ANGRI

- (1) COMUNE DICHIARATO GRAVEMENTE DANNEGGIATO A SEGUITO DEGLI EVENTI SISMICI DEL NOVEMBRE 1980.
- (2) CENTRO (COMPRENDE PREFABBRICATI) CONTIGUO AI CENTRI SANT'ANTONIO ABATE (NA) E SCAFATI DEI COMUNI OMONIMI.

AQUARA

- (1) COMUNE DICHIARATO DANNEGGIATO A SEGUITO DEGLI EVENTI SISMICI DEL NOVEMBRE 1980.

ASCEA

- (1) COMUNE DICHIARATO DANNEGGIATO A SEGUITO DEGLI EVENTI SISMICI DEL NOVEMBRE 1980.
- (2) NUCLEO SPECIALE: INSEDIAMENTO RESIDENZIALE CON POPOLAZIONE NON STABILE.

ATENA LUCANA

- (1) COMUNE DICHIARATO GRAVEMENTE DANNEGGIATO A SEGUITO DEGLI EVENTI SISMICI DEL NOVEMBRE 1980.

ATRANI

- (1) COMUNE DICHIARATO DANNEGGIATO A SEGUITO DEGLI EVENTI SISMICI DEL NOVEMBRE 1980.

AULETTA

- (1) COMUNE DICHIARATO GRAVEMENTE DANNEGGIATO A SEGUITO DEGLI EVENTI SISMICI DEL NOVEMBRE 1980.
- (2) NUCLEO SPECIALE: SCUOLA.
- (3) TERRITORIO IN CONTESTAZIONE CON IL COMUNE DI PERTOSA.
- (4) PARTE DI NUCLEO RICADENTE NEL TERRITORIO IN CONTESTAZIONE CON IL COMUNE DI PERTOSA.

BARONISSI

- (1) COMUNE DICHIARATO GRAVEMENTE DANNEGGIATO A SEGUITO DEGLI EVENTI SISMICI DEL NOVEMBRE 1980.
- (2) CENTRO CHE COMPRENDE PREFABBRICATI.
- (3) CENTRO CONTIGUO AL CENTRO CAPRIGLIA DEL COMUNE DI PELLEZZANO.

BATTIPAGLIA

- (1) COMUNE DICHIARATO GRAVEMENTE DANNEGGIATO A SEGUITO DEGLI EVENTI SISMICI DEL NOVEMBRE 1980.
- (2) CENTRO CONTIGUO AL CENTRO BELLIZZI DEL COMUNE DI MONTECORVINO ROVELLA.

BELLOSGUARDO

- (1) COMUNE DICHIARATO DANNEGGIATO A SEGUITO DEGLI EVENTI SISMICI DEL NOVEMBRE 1980.

BRACIGLIANO

- (1) COMUNE DICHIARATO GRAVEMENTE DANNEGGIATO A SEGUITO DEGLI EVENTI SISMICI DEL NOVEMBRE 1980.

BUCCINO

- (1) COMUNE DICHIARATO GRAVEMENTE DANNEGGIATO A SEGUITO DEGLI EVENTI SISMICI DEL NOVEMBRE 1980.
- (2) NUCLEO CONTIGUO AL NUCLEO OMONIMO DEL COMUNE DI SAN GREGORIO MAGNO.

BUONABITACOLO

- (1) COMUNE DICHIARATO DANNEGGIATO A SEGUITO DEGLI EVENTI SISMICI DEL NOVEMBRE 1980.

CAGGIANO

- (1) COMUNE DICHIARATO DANNEGGIATO A SEGUITO DEGLI EVENTI SISMICI DEL NOVEMBRE 1980.

CALVANICO

- (1) COMUNE DICHIARATO GRAVEMENTE DANNEGGIATO A SEGUITO DEGLI EVENTI SISMICI DEL NOVEMBRE 1980.

CAMEROTA

- (1) COMUNE DICHIARATO DANNEGGIATO A SEGUITO DEGLI EVENTI SISMICI DEL NOVEMBRE 1980.

CAMPAGNA

- (1) COMUNE DICHIARATO GRAVEMENTE DANNEGGIATO A SEGUITO DEGLI EVENTI SISMICI DEL NOVEMBRE 1980.
- (2) CENTRO COMPRENDE PREFABBRICATI.
- (3) NUCLEO SPECIALE: PREFABBRICATI PER TERREMOTATI.
- (4) NUCLEO COMPRENDE PREFABBRICATI.
- (5) FRAZIONE SPECIALE: MONTAGNA DISABITATA.

CAMPORA

- (1) COMUNE DICHIARATO DANNEGGIATO A SEGUITO DEGLI EVENTI SISMICI DEL NOVEMBRE 1980.

CANNALONGA

- (1) COMUNE DICHIARATO DANNEGGIATO A SEGUITO DEGLI EVENTI SISMICI DEL NOVEMBRE 1980.

CAPACCIO

- (1) COMUNE DICHIARATO DANNEGGIATO A SEGUITO DEGLI EVENTI SISMICI DEL NOVEMBRE 1980.
- (2) CENTRO CONTIGUO AL CENTRO OMONIMO DEL COMUNE DI ROCCADASPIDE.
- (3) NUCLEO SPECIALE: INSEDIAMENTO RESIDENZIALE CON POPOLAZIONE NON STABILE.

CASALBUONO

- (1) COMUNE DICHIARATO DANNEGGIATO A SEGUITO DEGLI EVENTI SISMICI DEL NOVEMBRE 1980.

CASALETTO SPARTANO

- (1) COMUNE DICHIARATO DANNEGGIATO A SEGUITO DEGLI EVENTI SISMICI DEL NOVEMBRE 1980.
- (2) FRAZIONE SPECIALE: ISOLA AMMINISTRATIVA; TERRITORIO IN CONTESTAZIONE CON IL COMUNE DI TORTORELLA.
- (3) FRAZIONE SPECIALE: TERRITORIO IN CONTESTAZIONE CON IL COMUNE DI TORTORELLA. LLA.

CASAL VELINO

- (1) COMUNE DICHIARATO DANNEGGIATO A SEGUITO DEGLI EVENTI SISMICI DEL NOVEMBRE 1980.
- (2) CENTRO CONTIGUO AI CENTRI PALAZZA DEL COMUNE DI SALENTO E PANTANA DEL COMUNE DI CASTELNUOVO CCILENTO.

CASELLE IN PITTARI

- (1) COMUNE DICHIARATO DANNEGGIATO A SEGUITO DEGLI EVENTI SISMICI DEL NOVEMBRE 1980.

NOTE PER SINGOLO COMUNE

CASTELCIVITA

- (1) COMUNE DICHIARATO DANNEGGIATO A SEGUITO DEGLI EVENTI SISMICI DEL NOVEMBRE 1980.
- (2) FRAZIONE SPECIALE: MONTAGNA DISABITATA.
- (3) FRAZIONE SPECIALE: ISOLA AMMINISTRATIVA.

CASTELLABATE

- (1) COMUNE DICHIARATO DANNEGGIATO A SEGUITO DEGLI EVENTI SISMICI DEL NOVEMBRE 1980.
- (2) FRAZIONE SPECIALE: TERRITORIO IN CONTESTAZIONE CON IL COMUNE DI LAUREANA CILENTO.
- (3) NUCLEO CONTIGUO AL NUCLEO OMONIMO DEL COMUNE DI MONTE CORICE.
- (4) NUCLEO CONTIGUO AL NUCLEO OMONIMO DEL COMUNE DI PERDIFUMO.

CASTELNUOVO CILENTO

- (1) COMUNE DICHIARATO DANNEGGIATO A SEGUITO DEGLI EVENTI SISMICI DEL NOVEMBRE 1980.
- (2) CENTRO CONTIGUO AI CENTRI PALAZZA DEL COMUNE DI SALENTO E VALLO SCALO DEL COMUNE DI CASALVELI NO.

CASTELNUOVO DI CONZA

- (1) COMUNE DICHIARATO DISASTRATO A SEGUITO DEGLI EVENTI SISMICI DEL NOVEMBRE 1980.
- (2) CENTRO PROVVISORIO COSTITUITO DA CONTAINERS.

CASTEL SAN GIORGIO

- (1) COMUNE DICHIARATO GRAVEMENTE DANNEGGIATO A SEGUITO DEGLI EVENTI SISMICI DEL NOVEMBRE 1980.
- (2) CENTRO CHE COMPRENDE PREFABBRICATI.
- (3) TERRITORIO IN CONTESTAZIONE CON IL COMUNE DI ROCCAPIEMONTE.

CASTEL SAN LORENZO

- (1) COMUNE DICHIARATO GRAVEMENTE DANNEGGIATO A SEGUITO DEGLI EVENTI SISMICI DEL NOVEMBRE 1980.

CASTIGLIONE DEL GENOVESI

- (1) COMUNE DICHIARATO GRAVEMENTE DANNEGGIATO A SEGUITO DEGLI EVENTI SISMICI DEL NOVEMBRE 1980.
- (2) NUCLEO ABITATO COSTITUITO DA BARACCOPOLI.

CAVA DE' TIRRENI

- (1) COMUNE DICHIARATO GRAVEMENTE DANNEGGIATO A SEGUITO DEGLI EVENTI SISMICI DEL NOVEMBRE 1980.
- (2) CENTRO COMPRENDENTE PREFABBRICATI.

CELLE DI BULGHERIA

- (1) COMUNE DICHIARATO DANNEGGIATO A SEGUITO DEGLI EVENTI SISMICI DEL NOVEMBRE 1980.
- (2) NUCLEO SPECIALE: STAZIONE FERROVIARIA.

CENTOLA

- (1) COMUNE DICHIARATO DANNEGGIATO A SEGUITO DEGLI EVENTI SISMICI DEL NOVEMBRE 1980.
- (2) NUCLEO SPECIALE: FARO.

CERASO

- (1) COMUNE DICHIARATO DANNEGGIATO A SEGUITO DEGLI EVENTI SISMICI DEL NOVEMBRE 1980.

CETARA

- (1) COMUNE DICHIARATO DANNEGGIATO A SEGUITO DEGLI EVENTI SISMICI DEL NOVEMBRE 1980.

CICERALE

- (1) COMUNE DICHIARATO DANNEGGIATO A SEGUITO DEGLI EVENTI SISMICI DEL NOVEMBRE 1980.

COLLIANO

- (1) COMUNE DICHIARATO DISASTRATO A SEGUITO DEGLI EVENTI SISMICI DEL NOVEMBRE 1980.
- (2) FRAZIONE SPECIALE: TERRITORIO IN CONTESTAZIONE CON IL COMUNE DI VALVA.
- (3) CENTRO COMPRENDENTE PREFABBRICATI.
- (4) CENTRO CONTIGUO AL CENTRO OMONIMO DEL COMUNE DI OLIVETO CITRA ED AL CENTRO BAGNI DI CONTURSI DEL COMUNE DI CONTURSI TERME.

CONCA DEI MARINI

- (1) COMUNE DICHIARATO DANNEGGIATO A SEGUITO DEGLI EVENTI SISMICI DEL NOVEMBRE 1980.

CONTRONE

- (1) COMUNE DICHIARATO DANNEGGIATO A SEGUITO DEGLI EVENTI SISMICI DEL NOVEMBRE 1980.

CONTURSI TERME

- (1) COMUNE DICHIARATO GRAVEMENTE DANNEGGIATO A SEGUITO DEGLI EVENTI SISMICI DEL NOVEMBRE 1980.
- (2) CENTRO COMPRENDENTE PREFABBRICATI.
- (3) CENTRO CONTIGUO AL CENTRO PONTE OLIVETO-BAGNI DEL COMUNE DI COLLIANO.

CORBARA

- (1) COMUNE DICHIARATO GRAVEMENTE DANNEGGIATO A SEGUITO DEGLI EVENTI SISMICI DEL NOVEMBRE 1980.

CORLETO MONFORTE

- (1) COMUNE DICHIARATO DANNEGGIATO A SEGUITO DEGLI EVENTI SISMICI DEL NOVEMBRE 1980.
- (2) FRAZIONE SPECIALE: MONTAGNA DISABITATA.

CUCCARO VETERE

- (1) COMUNE DICHIARATO DANNEGGIATO A SEGUITO DEGLI EVENTI SISMICI DEL NOVEMBRE 1980.

EBOLI

- (1) COMUNE DICHIARATO DANNEGGIATO A SEGUITO DEGLI EVENTI SISMICI DEL NOVEMBRE 1980.
- (2) NUCLEO SPECIALE: ISTITUTO DI CURA.

FELITTO

- (1) COMUNE DICHIARATO DANNEGGIATO A SEGUITO DEGLI EVENTI SISMICI DEL NOVEMBRE 1980.

FISCIANO

- (1) COMUNE DICHIARATO GRAVEMENTE DANNEGGIATO A SEGUITO DEGLI EVENTI SISMICI DEL NOVEMBRE 1980.
- (2) CENTRO CONTIGUO AL CENTRO MERCATO SAN SEVERINO DEL COMUNE OMONIMO.

FURORE

- (1) COMUNE DICHIARATO DANNEGGIATO A SEGUITO DEGLI EVENTI SISMICI DEL NOVEMBRE 1980.

FUTANI

- (1) COMUNE DICHIARATO DANNEGGIATO A SEGUITO DEGLI EVENTI SISMICI DEL NOVEMBRE 1980.

GIFFONI SEI CASALI

- (1) COMUNE DICHIARATO GRAVEMENTE DANNEGGIATO A SEGUITO DEGLI EVENTI SISMICI DEL NOVEMBRE 1980.
- (2) NUCLEO SPECIALE: CONVENTO.

GIFFONI VALLE PIANA

- (1) COMUNE DICHIARATO GRAVEMENTE DANNEGGIATO A SEGUITO DEGLI EVENTI SISMICI DEL NOVEMBRE 1980.
- (2) FRAZIONE SPECIALE: MONTAGNA DISABITATA.

GIOI

- (1) COMUNE DICHIARATO DANNEGGIATO A SEGUITO DEGLI EVENTI SISMICI DEL NOVEMBRE 1980.

NOTE PER SINGOLO COMUNE

GIUGANO

- (1) COMUNE DICHIARATO DANNEGGIATO A SEGUITO DEGLI EVENTI SISMICI DEL NOVEMBRE 1980.

ISPANI

- (1) COMUNE DICHIARATO DANNEGGIATO A SEGUITO DEGLI EVENTI SISMICI DEL NOVEMBRE 1980.
 (2) CENTRO TEMPORANEO.
 (3) NUCLEO SPECIALE: INSEDIAMENTO RESIDENZIALE CON POPOLAZIONE NON STABILE.

LAUREANA CILENTO

- (1) COMUNE DICHIARATO DANNEGGIATO A SEGUITO DEGLI EVENTI SISMICI DEL NOVEMBRE 1980.
 (2) TERRITORIO IN CONTESTAZIONE CON IL COMUNE DI CASTELLABATE.

LAURINO

- (1) COMUNE DICHIARATO DANNEGGIATO A SEGUITO DEGLI EVENTI SISMICI DEL NOVEMBRE 1980.
 (2) FRAZIONE SPECIALE: MONTAGNA DISABITATA.

LAURITO

- (1) COMUNE DICHIARATO DANNEGGIATO A SEGUITO DEGLI EVENTI SISMICI DEL NOVEMBRE 1980.

LAVIANO

- (1) COMUNE DICHIARATO DANNEGGIATO A SEGUITO DEGLI EVENTI SISMICI DEL NOVEMBRE 1980.
 (2) CENTRO COSTITUITO DA PREFABBRICATI.
 (3) NUCLEO ABITATO COSTITUITO DA CONTAINERS.

LUSTRA

- (1) COMUNE DICHIARATO DANNEGGIATO A SEGUITO DEGLI EVENTI SISMICI DEL NOVEMBRE 1980.
 (2) NUCLEO SPECIALE: CONVENTO.

MAGLIANO VETERE

- (1) COMUNE DICHIARATO DANNEGGIATO A SEGUITO DEGLI EVENTI SISMICI DEL NOVEMBRE 1980.

MAIORI

- (1) COMUNE DICHIARATO DANNEGGIATO A SEGUITO DEGLI EVENTI SISMICI DEL NOVEMBRE 1980.

MERCATO SAN SEVERINO

- (1) COMUNE DICHIARATO GRAVEMENTE DANNEGGIATO A SEGUITO DEGLI EVENTI SISMICI DEL NOVEMBRE 1980.
 (2) CENTRO CHE COMPRENDE PREFABBRICATI.
 (3) CENTRO CONTIGUO AL CENTRO TRAVERSA DEL COMUNE DI FISCIANO.

MINORI

- (1) COMUNE DICHIARATO GRAVEMENTE DANNEGGIATO A SEGUITO DEGLI EVENTI SISMICI DEL NOVEMBRE 1980.

MOIO DELLA CIVITELLA

- (1) COMUNE DICHIARATO DANNEGGIATO A SEGUITO DEGLI EVENTI SISMICI DEL NOVEMBRE 1980.

MONTANO ANTILIA

- (1) COMUNE DICHIARATO DANNEGGIATO A SEGUITO DEGLI EVENTI SISMICI DEL NOVEMBRE 1980.

MONTECORICE

- (1) COMUNE DICHIARATO DANNEGGIATO A SEGUITO DEGLI EVENTI SISMICI DEL NOVEMBRE 1980.
 (2) CENTRO TEMPORANEO.
 (3) NUCLEO CONTIGUO AL NUCLEO OMONIMO DEL COMUNE DI CASTELLABATE.
 (4) NUCLEO SPECIALE: INSEDIAMENTO RESIDENZIALE CON POPOLAZIONE NON STABILE.

MONTECORVINO PUGLIANO

- (1) COMUNE DICHIARATO GRAVEMENTE DANNEGGIATO A SEGUITO DEGLI EVENTI SISMICI DEL NOVEMBRE 1980.
 (2) CENTRO CONTIGUO AL CENTRO BELLIZZI DEL COMUNE DI MONTECORVINO ROVELLA.
 (3) NUCLEO SPECIALE: CASA COMUNALE.

MONTECORVINO ROVELLA

- (1) COMUNE DICHIARATO GRAVEMENTE DANNEGGIATO A SEGUITO DEGLI EVENTI SISMICI DEL NOVEMBRE 1980.
 (2) CENTRO CONTIGUO AL CENTRO PRATOLE DEL COMUNE DI MONTECORVINO PUGLIANO ED AL CENTRO BATTIPAGLIA DEL COMUNE OMONIMO.

MONTEFORTE CILENTO

- (1) COMUNE DICHIARATO DANNEGGIATO A SEGUITO DEGLI EVENTI SISMICI DEL NOVEMBRE 1980.

MONTE SAN GIACOMO

- (1) COMUNE DICHIARATO DANNEGGIATO A SEGUITO DEGLI EVENTI SISMICI DEL NOVEMBRE 1980.
 (2) FRAZIONE SPECIALE: MONTAGNA DISABITATA.

MONTESANO SULLA MARCELLANA

- (1) COMUNE DICHIARATO GRAVEMENTE DANNEGGIATO A SEGUITO DEGLI EVENTI SISMICI DEL NOVEMBRE 1980.
 (2) CENTRO CONTIGUO AL CENTRO VOLTA CAMMINO DEL COMUNE DI PADULA.

MORIGERATI

- (1) COMUNE DICHIARATO DANNEGGIATO A SEGUITO DEGLI EVENTI SISMICI DEL NOVEMBRE 1980.

NOCERA INFERIORE

- (1) COMUNE DICHIARATO GRAVEMENTE DANNEGGIATO A SEGUITO DEGLI EVENTI SISMICI DEL NOVEMBRE 1980.
 (2) CENTRO CHE COMPRENDE PREFABBRICATI, CONTIGUO AI CENTRI NOCERA SUPERIORE E PAGANI DEI COMUNI OMONIMI.

NOCERA SUPERIORE

- (1) COMUNE DICHIARATO GRAVEMENTE DANNEGGIATO A SEGUITO DEGLI EVENTI SISMICI DEL NOVEMBRE 1980.
 (2) CENTRO CHE COMPRENDE PREFABBRICATI, CONTIGUO AI CENTRI NOCERA INFERIORE E ROCCAPIEMONTE DEI COMUNI OMONIMI.

NOVI VELIA

- (1) COMUNE DICHIARATO DANNEGGIATO A SEGUITO DEGLI EVENTI SISMICI DEL NOVEMBRE 1980.

OGLIASTRO CILENTO

- (1) COMUNE DICHIARATO DANNEGGIATO A SEGUITO DEGLI EVENTI SISMICI DEL NOVEMBRE 1980.

OLEVANO SUL TUSCIANO

- (1) COMUNE DICHIARATO GRAVEMENTE DANNEGGIATO A SEGUITO DEGLI EVENTI SISMICI DEL NOVEMBRE 1980.

OLIVETO CITRA

- (1) COMUNE DICHIARATO GRAVEMENTE DANNEGGIATO A SEGUITO DEGLI EVENTI SISMICI DEL NOVEMBRE 1980.
 (2) CENTRO CONTIGUO AL CENTRO OMONIMO DEL COMUNE DI COLLIANO.

OMIGNANO

- (1) COMUNE DICHIARATO DANNEGGIATO A SEGUITO DEGLI EVENTI SISMICI DEL NOVEMBRE 1980.
 (2) CENTRO CONTIGUO AL CENTRO FASANA DEL COMUNE DI SALENTO.

ORRIA

- (1) COMUNE DICHIARATO DANNEGGIATO A SEGUITO DEGLI EVENTI SISMICI DEL NOVEMBRE 1980.

NOTE PER SINGOLO COMUNE

OTTATI

- (1) COMUNE DICHIARATO DANNEGGIATO A SEGUITO DEGLI EVENTI SISMICI DEL NOVEMBRE 1980.
- (2) FRAZIONE SPECIALE: MONTAGNA DISABITATA.
- (3) FRAZIONE SPECIALE: MONTAGNA DISABITATA; TERRITORIO IN CONTESTAZIONE CON IL COMUNE DI PETINA.

PADULA

- (1) COMUNE DICHIARATO GRAVEMENTE DANNEGGIATO A SEGUITO DEGLI EVENTI SISMICI DEL NOVEMBRE 1980.
- (2) CENTRO CONTIGUO AL CENTRO VARCO NOTAR ERCOLE DEL COMUNE DI SASSANO.
- (3) CENTRO CONTIGUO AL CENTRO MONTESANO DEL COMUNE DI MONTESANO SULLA MARCELLANA.

PAGANI

- (1) COMUNE DICHIARATO GRAVEMENTE DANNEGGIATO A SEGUITO DEGLI EVENTI SISMICI DEL NOVEMBRE 1980.
- (2) TERRITORIO IN CONTESTAZIONE CON IL COMUNE DI SANT'EGIDIO DEL MONTE ALBINO.
- (3) PARTE DI CENTRO CHE RICADE NEL TERRITORIO IN CONTESTAZIONE CON IL COMUNE DI SANT'EGIDIO DEL MONTE ALBINO.
- (4) CENTRO CONTIGUO AI CENTRI NOCERA INFERIORE DEL COMUNE OMONIMO E SAN LORENZO DEL COMUNE DI SANT'EGIDIO DEL MONTE ALBINO.

PALOMONTE

- (1) COMUNE DICHIARATO GRAVEMENTE DANNEGGIATO A SEGUITO DEGLI EVENTI SISMICI DEL NOVEMBRE 1980.
- (2) NUCLEO ABITATO COSTITUITO DA BARACCOPOLI.

PELLEZZANO

- (1) COMUNE DICHIARATO GRAVEMENTE DANNEGGIATO A SEGUITO DEGLI EVENTI SISMICI DEL NOVEMBRE 1980.
- (2) CENTRO, CHE COMPRENDE PREFABBRICATI, CONTIGUO AL CENTRO SALERNO DEL COMUNE OMONIMO.
- (3) CENTRO CHE COMPRENDE PREFABBRICATI.
- (4) CENTRO, CHE COMPRENDE PREFABBRICATI, CONTIGUO AL CENTRO BARONISSI DEL COMUNE OMONIMO.

PERDIFUMO

- (1) COMUNE DICHIARATO GRAVEMENTE DANNEGGIATO A SEGUITO DEGLI EVENTI SISMICI DEL NOVEMBRE 1980.
- (2) NUCLEO CONTIGUO AL NUCLEO OMONIMO DEL COMUNE DI CASTELLABATE.

PERITO

- (1) COMUNE DICHIARATO DANNEGGIATO A SEGUITO DEGLI EVENTI SISMICI DEL NOVEMBRE 1980.

PERTOSA

- (1) COMUNE DICHIARATO GRAVEMENTE DANNEGGIATO A SEGUITO DEGLI EVENTI SISMICI DEL NOVEMBRE 1980.
- (2) FRAZIONE SPECIALE: TERRITORIO IN CONTESTAZIONE CON IL COMUNE DI AULETTA.
- (3) PARTE DI NUCLEO CHE RICADE NEL TERRITORIO IN CONTESTAZIONE CON IL COMUNE DI AULETTA.
- (4) NUCLEO CONTIGUO AL NUCLEO OMONIMO RICADENTE NEL TERRITORIO IN CONTESTAZIONE CON IL COMUNE DI AULETTA.

PETINA

- (1) COMUNE DICHIARATO GRAVEMENTE DANNEGGIATO A SEGUITO DEGLI EVENTI SISMICI DEL NOVEMBRE 1980.
- (2) FRAZIONE SPECIALE: MONTAGNA DISABITATA.
- (3) CENTRO CHE COMPRENDE PREFABBRICATI.
- (4) TERRITORIO IN CONTESTAZIONE CON IL COMUNE DI OTTATI.
- (5) TERRITORIO IN CONTESTAZIONE CON IL COMUNE DI SANT'ANGELO A FASANELLA.

PIAGGINE

- (1) COMUNE DICHIARATO DANNEGGIATO A SEGUITO DEGLI EVENTI SISMICI DEL NOVEMBRE 1980.
- (2) FRAZIONE SPECIALE: MONTAGNA DISABITATA.

PISCIOTTA

- (1) COMUNE DICHIARATO DANNEGGIATO A SEGUITO DEGLI EVENTI SISMICI DEL NOVEMBRE 1980.

POLLA

- (1) COMUNE DICHIARATO GRAVEMENTE DANNEGGIATO A SEGUITO DEGLI EVENTI SISMICI DEL NOVEMBRE 1980.

POLLICA

- (1) COMUNE DICHIARATO DANNEGGIATO A SEGUITO DEGLI EVENTI SISMICI DEL NOVEMBRE 1980.

PONTECAGNANO FAIANO

- (1) COMUNE DICHIARATO GRAVEMENTE DANNEGGIATO A SEGUITO DEGLI EVENTI SISMICI DEL NOVEMBRE 1980.
- (2) CENTRO CONTIGUO AL CENTRO LAMIA DEL COMUNE DI SALERNO.

POSITANO

- (1) COMUNE DICHIARATO DANNEGGIATO A SEGUITO DEGLI EVENTI SISMICI DEL NOVEMBRE 1980.
- (2) FRAZIONE SPECIALE: ISOLOTTI E SCOGLI DISABITATI.

POSTIGLIONE

- (1) COMUNE DICHIARATO DANNEGGIATO A SEGUITO DEGLI EVENTI SISMICI DEL NOVEMBRE 1980.
- (2) FRAZIONE SPECIALE: MONTAGNA DISABITATA.
- (3) NUCLEO SPECIALE: SCUOLA.

PRAIANO

- (1) COMUNE DICHIARATO DANNEGGIATO A SEGUITO DEGLI EVENTI SISMICI DEL NOVEMBRE 1980.

PRIGNANO CILENTO

- (1) COMUNE DICHIARATO DANNEGGIATO A SEGUITO DEGLI EVENTI SISMICI DEL NOVEMBRE 1980.

RAVELLO

- (1) COMUNE DICHIARATO DANNEGGIATO A SEGUITO DEGLI EVENTI SISMICI DEL NOVEMBRE 1980.

RICIGLIANO

- (1) COMUNE DICHIARATO DANNEGGIATO A SEGUITO DEGLI EVENTI SISMICI DEL NOVEMBRE 1980.
- (2) CENTRO CHE COMPRENDE ROULOTTOPOLI.
- (3) COMPRESI INSEDIAMENTI DI TENDE E ROULOTTES.

ROCCADASPIDE

- (1) COMUNE DICHIARATO DANNEGGIATO A SEGUITO DEGLI EVENTI SISMICI DEL NOVEMBRE 1980.
- (2) CENTRO CONTIGUO AL CENTRO OMONIMO DEL COMUNE DI CAPACCIO.

ROCCAGLORIOSA

- (1) COMUNE DICHIARATO DANNEGGIATO A SEGUITO DEGLI EVENTI SISMICI DEL NOVEMBRE 1980.
- (2) FRAZIONE SPECIALE: ISOLA AMMINISTRATIVA.
- (3) TERRITORIO IN CONTESTAZIONE CON IL COMUNE DI ROFRANO.

ROCCAPIEMONTE

- (1) COMUNE DICHIARATO GRAVEMENTE DANNEGGIATO A SEGUITO DEGLI EVENTI SISMICI DEL NOVEMBRE 1980.
- (2) CENTRO CONTIGUO AL CENTRO NOCERA SUPERIORE DEL COMUNE OMONIMO.
- (3) FRAZIONE SPECIALE: ISOLA AMMINISTRATIVA; TERRITORIO IN CONTESTAZIONE CON IL COMUNE DI CASTEL SAN GIORGIO.

ROFRANO

- (1) COMUNE DICHIARATO DANNEGGIATO A SEGUITO DEGLI EVENTI SISMICI DEL NOVEMBRE 1980.
- (2) FRAZIONE SPECIALE: TERRITORIO GRAVITANTE SUL COMUNE DI TORRE ORSAIA.
- (3) FRAZIONE SPECIALE: TERRITORIO IN CONTESTAZIONE CON IL COMUNE DI TORRE ORSAIA.
- (4) FRAZIONE SPECIALE: TERRITORIO IN CONTESTAZIONE CON IL COMUNE DI ROCCAGLORIOSA.

NOTE PER SINGOLO COMUNE

ROMAGNANO AL MONTE

- (1) COMUNE DICHIARATO DANNEGGIATO A SEGUITO DEGLI EVENTI SISMICI DEL NOVEMBRE 1980.
- (2) CENTRO COSTITUITO DA PREFABBRICATI.

ROSCIGNO

- (1) COMUNE DICHIARATO DANNEGGIATO A SEGUITO DEGLI EVENTI SISMICI DEL NOVEMBRE 1980.

RUTINO

- (1) COMUNE DICHIARATO DANNEGGIATO A SEGUITO DEGLI EVENTI SISMICI DEL NOVEMBRE 1980.

SACCO

- (1) COMUNE DICHIARATO GRAVEMENTE DANNEGGIATO A SEGUITO DEGLI EVENTI SISMICI DEL NOVEMBRE 1980.

SALA CONSILINA

- (1) COMUNE DICHIARATO GRAVEMENTE DANNEGGIATO A SEGUITO DEGLI EVENTI SISMICI DEL NOVEMBRE 1980.
- (2) CENTRO CONTIGUO AL CENTRO MACCHIAROLI DEL COMUNE DI TEGGIANO.
- (3) NUCLEO CONTIGUO AL NUCLEO OMONIMO DEL COMUNE DI SASSANO.

SALENTO

- (1) COMUNE DICHIARATO DANNEGGIATO A SEGUITO DEGLI EVENTI SISMICI DEL NOVEMBRE 1980.
- (2) CENTRO CONTIGUO AL CENTRO OMIGNANO SCALO DEL COMUNE DI OMIGNANO.
- (3) CENTRO CONTIGUO AI CENTRI VALLO SCALO DEL COMUNE DI CASALVELINO E PANTANA DEL COMUNE DI CASTELNUOVO CILENTO.

SALERNO

- (1) COMUNE DICHIARATO GRAVEMENTE DANNEGGIATO A SEGUITO DEGLI EVENTI SISMICI DEL NOVEMBRE 1980.
- (2) CENTRO CONTIGUO AL CENTRO PONTECAGNANO DEL COMUNE OMONIMO.
- (3) CENTRO CONTIGUO AL CENTRO CAPEZZANO INFERIORE DEL COMUNE DI PELLEZZANO.
- (4) CENTRO CONTIGUO AL CENTRO SAN MANGO PIEMONTE DEL COMUNE OMONIMO.

SALVITELLE

- (1) COMUNE DICHIARATO DISASTRATO A SEGUITO DEGLI EVENTI SISMICI DEL NOVEMBRE 1980.
- (2) NUCLEO ABITATO COSTITUITO DA ROULOTTES.

SAN CIPRIANO PICENTINO

- (1) COMUNE DICHIARATO GRAVEMENTE DANNEGGIATO A SEGUITO DEGLI EVENTI SISMICI DEL NOVEMBRE 1980.

SAN GIOVANNI A PIRO

- (1) COMUNE DICHIARATO DISASTRATO A SEGUITO DEGLI EVENTI SISMICI DEL NOVEMBRE 1980.
- (2) NUCLEO SPECIALE: INSEDIAMENTO RESIDENZIALE CON POPOLAZIONE NON STABILE.
- (3) FRAZIONE SPECIALE: TERRITORIO IN CONTESTAZIONE CON IL COMUNE DI SANTA MARINA.

SAN GREGORIO MAGNO

- (1) COMUNE DICHIARATO DISASTRATO A SEGUITO DEGLI EVENTI SISMICI DEL NOVEMBRE 1980.
- (2) CENTRO AMPIATO COMPRENSIVO DELLE AREE DESTINATE AI SENZA TETTO.
- (3) NUCLEO CONTIGUO AL NUCLEO OMONIMO DEL COMUNE DI BUCCINO.

SAN MANGO PIEMONTE

- (1) COMUNE DICHIARATO GRAVEMENTE DANNEGGIATO A SEGUITO DEGLI EVENTI SISMICI DEL NOVEMBRE 1980.
- (2) CENTRO CONTIGUO AL CENTRO SORDINA DEL COMUNE DI SALERNO.

SAN MARZANO SUL SARNO

- (1) COMUNE DICHIARATO DANNEGGIATO A SEGUITO DEGLI EVENTI SISMICI DEL NOVEMBRE 1980.
- (2) CENTRO CONTIGUO AL CENTRO SCAFATI DEL COMUNE OMONIMO.

SAN MAURO CILENTO

- (1) COMUNE DICHIARATO DANNEGGIATO A SEGUITO DEGLI EVENTI SISMICI DEL NOVEMBRE 1980.
- (2) CENTRO TEMPORANEO.

SAN MAURO LA BRUCA

- (1) COMUNE DICHIARATO DANNEGGIATO A SEGUITO DEGLI EVENTI SISMICI DEL NOVEMBRE 1980.
- (2) NUCLEO SPECIALE: STAZIONE FERROVIARIA.

SAN PIETRO AL TANAGRO

- (1) COMUNE DICHIARATO GRAVEMENTE DANNEGGIATO A SEGUITO DEGLI EVENTI SISMICI DEL NOVEMBRE 1980.
- (2) CENTRO CONTIGUO AL CENTRO SANT'ARSENIO DEL COMUNE OMONIMO.

SAN RUFO

- (1) COMUNE DICHIARATO GRAVEMENTE DANNEGGIATO A SEGUITO DEGLI EVENTI SISMICI DEL NOVEMBRE 1980.
- (2) FRAZIONE SPECIALE: ISOLA AMMINISTRATIVA COSTITUITA DA 6 ELEMENTI TERRITORIALI.
- (3) FRAZIONE SPECIALE: ISOLA AMMINISTRATIVA.
- (4) FRAZIONE SPECIALE: MONTAGNA DISABITATA.

SANTA MARINA

- (1) COMUNE DICHIARATO DANNEGGIATO A SEGUITO DEGLI EVENTI SISMICI DEL NOVEMBRE 1980.
- (2) TERRITORIO IN CONTESTAZIONE CON IL COMUNE DI SAN GIOVANNI A PIRO.
- (3) NUCLEO SPECIALE: INSEDIAMENTO RESIDENZIALE CON POPOLAZIONE NON STABILE.

SANT'ANGELO A FASANELLA

- (1) COMUNE DICHIARATO DANNEGGIATO A SEGUITO DEGLI EVENTI SISMICI DEL NOVEMBRE 1980.
- (2) FRAZIONE SPECIALE: MONTAGNA DISABITATA.
- (3) FRAZIONE SPECIALE: MONTAGNA DISABITATA; TERRITORIO IN CONTESTAZIONE CON IL COMUNE DI PETINA.

SANT'ARSENIO

- (1) COMUNE DICHIARATO GRAVEMENTE DANNEGGIATO A SEGUITO DEGLI EVENTI SISMICI DEL NOVEMBRE 1980.
- (2) FRAZIONE SPECIALE: ISOLA AMMINISTRATIVA.
- (3) FRAZIONE SPECIALE: ISOLA AMMINISTRATIVA COMPOSTA DA 4 ELEMENTI TERRITORIALI.
- (4) CENTRO CONTIGUO AL CENTRO SAN PIETRO AL TANAGRO DEL COMUNE OMONIMO.

SANT'EGIDIO DEL MONTE ALBINO

- (1) COMUNE DICHIARATO GRAVEMENTE DANNEGGIATO A SEGUITO DEGLI EVENTI SISMICI DEL NOVEMBRE 1980.
- (2) FRAZIONE SPECIALE: TERRITORIO IN CONTESTAZIONE CON IL COMUNE DI PAGANI.
- (3) PARTE DI CENTRO RICADENTE NEL TERRITORIO IN CONTESTAZIONE CON IL COMUNE DI PAGANI.
- (4) CENTRO COMPRENDENTE ROULOTTOPOLI E TENDOPOLI, CHE SI ESTENDE NELLA ZONA IN CONTESTAZIONE CON IL COMUNE DI PAGANI E CONTIGUO AL CENTRO PAGANI DEL COMUNE OMONIMO.
- (5) CENTRO CHE COMPRENDE ROULOTTOPOLI E TENDOPOLI.

SANTOMENNA

- (1) COMUNE DICHIARATO DISASTRATO A SEGUITO DEGLI EVENTI SISMICI DEL NOVEMBRE 1980.
- (2) CENTRO CHE COMPRENDE PREFABBRICATI.

SAN VALENTINO TORIO

- (1) COMUNE DICHIARATO DANNEGGIATO A SEGUITO DEGLI EVENTI SISMICI DEL NOVEMBRE 1980.

SANZA

- (1) COMUNE DICHIARATO DANNEGGIATO A SEGUITO DEGLI EVENTI SISMICI DEL NOVEMBRE 1980.

SAPRI

- (1) COMUNE DICHIARATO GRAVEMENTE DANNEGGIATO A SEGUITO DEGLI EVENTI SISMICI DEL NOVEMBRE 1980.
- (2) TERRITORIO IN CONTESTAZIONE CON IL COMUNE DI TORTORELLA.
- (3) CENTRO CONTIGUO AL CENTRO SAN MARCO FORTINO DEL COMUNE DI VIBONATI.

NOTE PER SINGOLO COMUNE

SARNO

- (1) COMUNE DICHIARATO GRAVEMENTE DANNEGGIATO A SEGUITO DEGLI EVENTI SISMICI DEL NOVEMBRE 1980.
- (2) CENTRO CHE COMPRENDE CONTAINERS.

SASSANO

- (1) COMUNE DICHIARATO GRAVEMENTE DANNEGGIATO A SEGUITO DEGLI EVENTI SISMICI DEL NOVEMBRE 1980.
- (2) CENTRO CONTIGUO AL CENTRO ASCOLESE DEL COMUNE DI PADULA.
- (3) NUCLEO CONTIGUO AL NUCLEO OMONIMO DEL COMUNE DI SALA CONSILINA.

SCAFATI

- (1) COMUNE DICHIARATO GRAVEMENTE DANNEGGIATO A SEGUITO DEGLI EVENTI SISMICI DEL NOVEMBRE 1980.
- (2) CENTRO CONTIGUO AI CENTRI POMPEI, MESSIGNO E MARICONDA DEL COMUNE DI POMPEI (NA) POGGIOMARINO (NA), ANGRI, SAN MARZANO SUL SARNO, SANT'ANTONIO ABATE (NA) E BOSCO REALE (NA) DEI COMUNI OMONIMI.

SCALA

- (1) COMUNE DICHIARATO DANNEGGIATO A SEGUITO DEGLI EVENTI SISMICI DEL NOVEMBRE 1980.

SERRAMEZZANA

- (1) COMUNE DICHIARATO DANNEGGIATO A SEGUITO DEGLI EVENTI SISMICI DEL NOVEMBRE 1980.

SERRE

- (1) COMUNE DICHIARATO DANNEGGIATO A SEGUITO DEGLI EVENTI SISMICI DEL NOVEMBRE 1980.

SESSA CILENTO

- (1) COMUNE DICHIARATO DANNEGGIATO A SEGUITO DEGLI EVENTI SISMICI DEL NOVEMBRE 1980.

SIANO

- (1) COMUNE DICHIARATO GRAVEMENTE DANNEGGIATO A SEGUITO DEGLI EVENTI SISMICI DEL NOVEMBRE 1980.

SICIGNANO DEGLI ALBURNI

- (1) COMUNE DICHIARATO DANNEGGIATO A SEGUITO DEGLI EVENTI SISMICI DEL NOVEMBRE 1980.
- (2) NUCLEO SPECIALE: STAZIONE FERROVIARIA.
- (3) FRAZIONE SPECIALE: MONTAGNA DISABITATA.

STELLA CILENTO

- (1) COMUNE DICHIARATO DANNEGGIATO A SEGUITO DEGLI EVENTI SISMICI DEL NOVEMBRE 1980.

STIO

- (1) COMUNE DICHIARATO DANNEGGIATO A SEGUITO DEGLI EVENTI SISMICI DEL NOVEMBRE 1980.

TEGGIANO

- (1) COMUNE DICHIARATO GRAVEMENTE DANNEGGIATO A SEGUITO DEGLI EVENTI SISMICI DEL NOVEMBRE 1980.
- (2) FRAZIONE SPECIALE: ISOLA AMMINISTRATIVA COMPOSTA DA 4 ELEMENTI TERRITORIALI.
- (3) CENTRO CONTIGUO AL CENTRO SANT'AGATA-TERMINI DEL COMUNE DI SALA CONSILINA.

TORCHIARA

- (1) COMUNE DICHIARATO DANNEGGIATO A SEGUITO DEGLI EVENTI SISMICI DEL NOVEMBRE 1980.

TORRACA

- (1) COMUNE DICHIARATO DANNEGGIATO A SEGUITO DEGLI EVENTI SISMICI DEL NOVEMBRE 1980.

TORRE ORSAIA

- (1) COMUNE DICHIARATO DANNEGGIATO A SEGUITO DEGLI EVENTI SISMICI DEL NOVEMBRE 1980.
- (2) TERRITORIO IN CONTESTAZIONE CON IL COMUNE DI ROFRANO.

TORTORELLA

- (1) COMUNE DICHIARATO DANNEGGIATO A SEGUITO DEGLI EVENTI SISMICI DEL NOVEMBRE 1980.
- (2) TERRITORIO IN CONTESTAZIONE CON IL COMUNE DI CASALETTO SPARTANO.
- (3) FRAZIONE SPECIALE: TERRITORIO IN CONTESTAZIONE CON IL COMUNE DI SAPRI.

TRAMONTI

- (1) COMUNE DICHIARATO GRAVEMENTE DANNEGGIATO A SEGUITO DEGLI EVENTI SISMICI DEL NOVEMBRE 1980.

TRENTINARA

- (1) COMUNE DICHIARATO DANNEGGIATO A SEGUITO DEGLI EVENTI SISMICI DEL NOVEMBRE 1980.

VALLE DELL'ANGELO

- (1) COMUNE DICHIARATO DANNEGGIATO A SEGUITO DEGLI EVENTI SISMICI DEL NOVEMBRE 1980.
- (2) FRAZIONE SPECIALE: MONTAGNA DISABITATA.

VALLO DELLA LUCANIA

- (1) COMUNE DICHIARATO DANNEGGIATO A SEGUITO DEGLI EVENTI SISMICI DEL NOVEMBRE 1980.

VALVA

- (1) COMUNE DICHIARATO DISASTRATO A SEGUITO DEGLI EVENTI SISMICI DEL NOVEMBRE 1980.
- (2) TERRITORIO IN CONTESTAZIONE CON IL COMUNE DI COLLIANO.
- (3) CENTRO CHE COMPRENDE ROULOTTOPOLI.


VIBONATI

- (1) COMUNE DICHIARATO DANNEGGIATO A SEGUITO DEGLI EVENTI SISMICI DEL NOVEMBRE 1980.
- (2) CENTRO CONTIGUO AL CENTRO SAPRI DEL COMUNE OMONIMO.
- (3) NUCLEO SPECIALE: INSEDIAMENTO RESIDENZIALE CON POPOLAZIONE NON STABILE.

VIETRI SUL MARE

- (1) COMUNE DICHIARATO DANNEGGIATO A SEGUITO DEGLI EVENTI SISMICI DEL NOVEMBRE 1980.

appendice



A — Variazioni territoriali e di nome nelle circoscrizioni amministrative

(periodo: 24 ottobre 1971 - 25 ottobre 1981)

Comuni — Province	Superficie e popolazione riferite al censimento del 24-10-1971 (Situazione prima della variazione)			VARIAZIONI Specie e relativo provvedimento	Superficie e popolazione oggetto della variazione			Superficie e popolazione riferite al censimento del 24-10-1971 (Situazione dopo la variazione)		
	Superficie ha	Popolazione			Superficie ha	Popolazione		Superficie ha	Popolazione	
		residente	presente			residente	presente		residente	presente
Provincia di CASERTA										
San Cipriano d'Aversa ...	920	16.480	16.079	Staccata la frazione Casapesenna eretta in comune autonomo con la stessa denominazione (Legge 21 febbraio 1973, n. 8 B.U. della Regione n. 8 del 27 febbraio 1973)	300	5.014	5.013	620	11.466	11.066
Casapesenna	—	—	—	Nuovo comune costituito con la frazione Casapesenna staccata dal comune di San Cipriano d'Aversa	300	5.014	5.013	300	5.014	5.013
Caserta	5.607	62.710	67.378	Staccata la frazione San Marco Evangelista che, unitamente con parte di territorio del comune di Maddaloni, ha ricostituito il comune autonomo di San Marco Evangelista	216	2.750	2.698	5.391	59.960	64.680
Maddaloni	3.986	32.029	32.870	Staccata parte del territorio che, unitamente alla frazione di San Marco Evangelista del comune di Caserta, ha ricostituito il comune autonomo di San Marco Evangelista	333	984	984	3.653	31.045	31.886
San Marco Evangelista ..	—	—	—	Comune ricostituito con la frazione omonima del comune di Caserta e con parte di territorio del comune di Maddaloni	549	3.734	3.682	549	3.734	3.682
Piana di Caiazzo	2.339	2.577	2.525	Assunta la denominazione di Piana di Monte Verna	—	—	—	—	—	—
Piana di Monte Verna	2.339	2.577	2.525	Nuova denominazione del comune di Piana di Caiazzo	—	—	—	—	—	—
Provincia di BENEVENTO										
Provincia di Benevento ..	206.078	286.499	274.665	Modificata la circoscrizione territoriale a seguito dell'aggregazione del comune di Sant'Arcangelo Trimonte, staccato dalla provincia di Avellino (Legge Reg. 5 luglio 1978, n. 372 G.U. n. 199 del 18 luglio 1978)	985	1.114	1.024	207.063	287.613	275.689
Provincia di NAPOLI										
Gragnano	1.849	25.515	24.987	Modificata la circoscrizione territoriale a seguito del distacco di una zona di territorio eretta in comune autonomo con la denominazione di S. Maria la Carità	420	5.698	5.618	1.429	19.817	19.329
S. Maria la Carità	—	—	—	Nuovo comune costituito con la zona di territorio, staccata dal comune di Gragnano	420	5.698	5.618	420	5.698	5.618
Bosco Trecase	1.363	20.135	19.640	Modificata la circoscrizione territoriale a seguito del distacco di una zona di territorio eretta in comune autonomo con la denominazione di Trecase	645	7.920	7.725	7.18	12.215	11.915
Trecase	—	—	—	Nuovo comune costituito con la zona di territorio, staccata dal comune di Bosco Trecase	675	7.920	7.725	645	7.920	7.725
Cercola	724	14.475	14.239	Modificata la circoscrizione territoriale a seguito del distacco di una zona di territorio eretta in comune autonomo con la denominazione di S. Sebastiano al Vesuvio	(a)	(a)	(a)	(a)	(a)	(a)
S. Sebastiano al Vesuvio .	260	5.352	5.308	Nuovo comune costituito con la zona di territorio, staccata dal comune di Cercola	(a)	(a)	(a)	(a)	(a)	(a)

a) Superficie e popolazione non definita.

segue A — Variazioni territoriali e di nome nelle circoscrizioni amministrative
(periodo: 24 ottobre 1971 - 25 ottobre 1981)

Comuni	Superficie e popolazione riferite al censimento del 24-10-1971 (Situazione prima della variazione)			VARIAZIONI Specie e relativo provvedimento	Superficie e popolazione oggetto della variazione			Superficie e popolazione riferite al censimento del 24-10-1971 (Situazione dopo la variazione)		
	Superficie ha	Popolazione			Superficie ha	Popolazione		Superficie ha	Popolazione	
		residente	presente			residente	presente		residente	presente
Provincia di AVELLINO										
Provincia di Avellino	280.149	427.509	392.132	Modificata la circoscrizione territoriale a seguito del distacco del comune di Sant'Arcangelo Trimonte, aggregato alla provincia di Benevento . (Legge Reg. 5 luglio 1978, n. 372 G.U. n. 199 del 18 luglio 1978)	985	1.114	1.024	279.164	426.395	391.108
Provincia di SALERNO										
Contursi	2.887	2.975	2.731	Assunta la denominazione di Contursi Terme (Legge Reg. 16 marzo 1974, n. 12 B.U. della Reg. Campania n. 18 del 23-3-1974)	—	—	—	—	—	—
Contursi Terme	2.887	2.975	2.731	Nuova denominazione del comune di Contursi ... (Legge Reg. 16 marzo 1974, n. 12 B.U. della Reg. Campania n. 18 del 23-3-1974)	—	—	—	—	—	—

B — Zone di territorio in contestazione tra Comuni

Zone di territorio in contestazione			Epoca della contestazione	Comuni interessati alla contestazione	Popolazione residente		Superficie km ²	
Denominazione	Popolazione residente	Superficie km ²			Totale	di cui in zona contestata	Totale	di cui in contestazione
Provincia di CASERTA								
Valle Donna Agata	—	0,11	1951	Capriati a Volturno Gallo	1.791 1.029	—	18,45 30,95	0,11 —
Oltre Ponte Annechino	—	0,04	1981	Casal di Principe Santa Maria la Fossa	16.706 2.705	—	23,36 29,52	0,04 —
Monte Mastro Giacomo	—	1,15	1971	Falciano del Massico Carinola	3.701 8.786	—	42,00 63,71	— —
Cambierti	9	0,17	1971	Falciano del Massico Carinola	3.701 8.786	9	42,00 63,71	— —
Quartone	13	4,80	1971	Falciano del Massico Carinola	3.701 8.786	13	42,00 63,71	— —
Bosco Selvone	—	0,02	1951	Gallo Roccamandolfi (IS)	1.029 1.273	—	30,95 53,80	— 0,02
Serra Campole	—	1,74	1961	Pontelatone Formicola	1.803 2.015	—	30,45 17,39	— 1,74
Musicile	286	0,02	1961	Portico di Caserta Capodrise Macerata Campania Recale	4.743 5.620 8.300 5.443	286	1,82 3,49 7,63 3,22	— 0,01 0,01 —
Malle	—	4,08	1961	Pratella Ciorlano	1.861 676	—	34,44 27,86	— 4,08
Colle Aruta - Colle Traverso - Fontana di Cesima	—	0,63	1951	Presenzano Sesto Campano (IS)	1.714 3.010	—	31,66 40,60	0,63 —
Piano delle Limatelle	—	0,38	1971	Puglianello (BN) Ruviano	1.191 2.109	—	8,27 24,41	— 0,38
Provincia di BENEVENTO								
Selvapiana	—	0,56	1951	Castelpagano Cercemaggiore (CB)	2.006 4.549	—	38,19 56,50	0,56 —
Fontana-Acqua della Lepre	—	0,19	1971	Cerreto Sannita Morcone	4.339 7.525	—	33,26 100,96	0,19 —
Terranzano Sud	—	0,34	1961	Dugenta Limatola	2.664 3.188	—	15,96 18,17	0,34 —
Terranzano Nord	26	0,12	1961	Limatola Dugenta	3.188 2.664	26	18,17 15,96	0,12 —
Acquaviva	—	0,47	1951	Melizzano Frasso Telesino	2.007 3.291	—	17,48 22,25	— 0,47
Izzi Cerrettielli	92	3,15	1951	Monte Sarchio Apollosa	11.065 2.307	92	26,26 21,00	— 3,15
Acqua delle Vene	—	0,01	1981	Pietrastornina (AV) Pannarano	1.829 2.072	—	15,81 11,73	0,01 —
Piano delle Limatelle	—	0,38	1971	Puglianello Ruviano (CE)	1.191 2.109	—	8,27 24,41	— 0,38
Valle di Piedimonte	—	4,08	1951	S. Martino Valle Caudina (AV) Pannarano	4.766 42.072	—	22,79 11,73	4,08 —
Stabilimento di Bagni di Teleso	—	0,12	1951	Teleso	4.264	—	2,83	0,12

segue B — Zone di territorio in contestazione tra Comuni

Zone di territorio in contestazione			Epoca della contestazione	Comuni interessati alla contestazione	Popolazione residente		Superficie km ²	
Denominazione	Popolazione residente	Superficie km ²			Totale	di cui in zona contestata	Totale	di cui in contestazione
Provincia di NAPOLI								
Fumarole	—	0,01	1971	Barano d'Ischia Serrara Fontana	6.346 2.595	—	11,07 6,69	0,01 —
Vasca	—	0,03	1951	Domicella (AV) Carbonara di Nola	1.406 1.820	—	6,50 3,53	0,03 —
Valle dell'Inferno	—	2,81	1951	Ottaviano Ercolano	20.147 58.310	—	19,85 19,64	2,81 —
Flocco	—	0,07	1971	Poggiomarino Boscoreale	14.520 24.636	—	13,28 11,20	— 0,07
Cono Vesuviano	—	2,70	1951	Torre del Greco Ercolano	103.605 58.310	—	30,66 19,64	2,70 —
Provincia di AVELLINO								
Filettone	—	0,05	1981	Bagnoli Irpino Nusco	3.851 5.206	—	66,90 53,46	0,05 —
Vasca	—	0,03	1951	Domicella Carbonara di Nola (NA)	1.406 1.820	—	6,50 3,53	0,03 —
Acqua delle vene	—	0,01	1981	Pietrastornina Pannarano (BN)	1.829 2.072	—	15,81 11,73	0,01 —
Valle di Piedimonte	—	4,08	1951	San Martino Valle Caudina Pannarano (BN)	4.776 2.072	—	22,79 11,73	4,08 —
Piano di Campo	—	0,81	1981	Sant'Andrea di Conza Conza della Campania	2.262 1.506	—	6,44 52,14	0,81 —
Vallone Cannito	—	0,60	1961	Senerchia Calabritto	1.057 3.004	—	35,99 51,77	0,60 —
Provincia di SALERNO								
San Teodoro	—	0,65	1951	Casaletto Spartano Tortorella	1.973 783	—	70,17 49,69	0,65 —
Farneto	—	1,55	1951	Casaletto Spartano Tortorella	1.973 783	—	70,17 49,69	— 1,55
Monte Salice	76	15,71	1951	Casaletto Spartano Tortorella	1.973 782	76	70,17 49,69	— 15,71
Cerrine	30	0,73	1951	Castellabate Laureana Cilento	6.914 1.083	30	37,01 13,69	0,73 —
Acquariella - Grotta Murata	—	0,06	1981	Colliano Valva	3.857 1.854	—	54,07 26,21	0,06 —
Pozzo della Tacca	—	0,09	1971	Ottati Petina	1.220 1.417	—	53,20 35,12	0,09 —
Grotta dell'Angelo - Salini - Spinelle	11	0,63	1951	Pertosa Auletta	906 2.505	11	6,22 35,64	— —
Spilata	—	0,030	1981	Roccapiemonte Castel San Giorgio	7.762 11.010	—	5,22 13,63	— —
Cerreto Secondo	—	2,65	1961	Rofrano Torre Orsaria	2.417 2.655	—	58,85 23,75	— 2,65
Orto Santoro	—	2,14	1961	Rofrano Roccagloriosa	2.417 2.038	—	58,85 42,23	— 2,14
Corrado	—	0,25	1971	San Giovanni a Piro Santa Marina	4.120 3.227	—	37,77 28,23	0,22 0,03
Vuccola di Rupe	—	0,95	1951	Sant'Angelo a Fasanella Petina	1.131 1.417	—	32,35 35,12	0,95 —
Cappelluzza	1017	0,86	1951	Sant'Egidio del Monte Albino Pagani	7.548 32.212	1017	6,27 12,77	0,13 0,73
Giuliani	—	0,20	1981	Tortorella Sapri	783 7.305	—	49,69 13,99	0,20 —

