

12°

censimento generale  
della popolazione

25 ottobre 1981

Volume III

**popolazione delle frazioni geografiche  
e delle località abitate dei comuni**

Fascicoli regionali

**17 - BASILICATA**

ISTITUTO CENTRALE DI STATISTICA	
UFF. REGIONALE per la CAMPANIA	
BIBLIOTECA	
Prot. 2322	cs. ....
Napoli 15/12/81	86



**istat**

Istituto Centrale di Statistica

roma 1984

Al fine di favorire la diffusione e l'utilizzazione dei dati e delle informazioni, l'ISTAT autorizza la riproduzione parziale o totale del contenuto del presente volume con la citazione della fonte.

## indice

### Introduzione

1. Premessa .....	pag.	VII
2. Definizioni .....	»	VIII
3. Diffusione dei dati .....	»	X
4. Qualità dei dati .....	»	X
5. Avvertenze particolari .....	»	XII

### Provincia di POTENZA


Tavola 1 — Superficie territoriale e densità. Numero delle frazioni geografiche, dei centri e dei nuclei. Popolazione residente per tipo di località abitata .....	»	1
Tavola 2 — Altitudine e popolazione residente dei Comuni, delle frazioni geografiche e delle località abitate .....	»	3
Tavola 3 — Località abitate e relativa ampiezza demografica .....	»	10
Note alle Tavole 2 e 3 .....	»	17

### Provincia di MATERA

Tavola 1 — Superficie territoriale e densità. Numero delle frazioni geografiche, dei centri e dei nuclei. Popolazione residente per tipo di località abitata .....	»	23
Tavola 2 — Altitudine e popolazione residente dei Comuni, delle frazioni geografiche e delle località abitate .....	»	24
Tavola 3 — Località abitate e relativa ampiezza demografica .....	»	26
Note alle Tavole 2 e 3 .....	»	29

### Appendice

A — Variazioni territoriali e di nome nelle circoscrizioni amministrative (periodo: 25 ottobre 1971 - 24 ottobre 1981) .....	»	33
B — Zone di territorio in contestazione tra i Comuni .....	»	33



## introduzione

### 1. — PREMESSA

Il 12° Censimento generale della popolazione e il Censimento generale delle abitazioni sono stati effettuati con riferimento alla data del 25 ottobre 1981, in attuazione della legge 18 dicembre 1980, n. 864 e del relativo regolamento di esecuzione (D.P.R. 28 settembre 1981, n. 542).

Il piano della rilevazione è stato predisposto sulla base delle proposte formulate da un'apposita Commissione di studio istituita presso l'Istituto Centrale di Statistica della quale hanno fatto parte docenti universitari e rappresentanti di Amministrazioni Pubbliche, nonché di vari Enti interessati all'utilizzazione dei dati censuari.

Il piano di pubblicazione, modificato rispetto al 1971, in particolare per quanto riguarda la disponibilità dei risultati in funzione delle diverse aggregazioni territoriali, si articola nel modo seguente:

Volume I — **Primi risultati provinciali e comunali sulla popolazione e sulle abitazioni (Dati provvisori)** (Maggio 1982)

Volume II — **Dati sulle caratteristiche strutturali della popolazione e delle abitazioni**

Tomo 1 — Fascicoli provinciali (95 fascicoli)

Tomo 2 — Fascicoli regionali (20 fascicoli)

Tomo 3 — Fascicolo nazionale

Volume III — **Popolazione delle frazioni geografiche e delle località abitate dei Comuni** (20 fascicoli regionali e 1 fascicolo nazionale).

Volume IV — **Atti del censimento.**

Un apposito volume riporta i dati sulla popolazione residente legale dei singoli Comuni, un altro, infine, sarà dedicato ad una relazione illustrativa ed interpretativa dei risultati censuari.

Il presente fascicolo consta di tre tavole:

Tavola 1 — **Superficie territoriale e densità - Numero delle frazioni geografiche, dei centri e dei nuclei. Popolazione residente per tipo di località abitata.**

Tavola 2 — **Altitudine e popolazione residente dei Comuni, delle frazioni geografiche e delle località abitate.**

Tavola 3 — **Località abitate e relativa ampiezza demografica.**

Qui di seguito vengono riportate ed illustrate le definizioni dei caratteri ai quali si riferiscono i dati contenuti nel fascicolo; allo scopo di assicurare una esatta interpretazione dei dati stessi, vengono, inoltre, fornite avvertenze per alcuni aspetti particolari, nonché talune indicazioni sugli ulteriori canali di accesso all'informazione censuaria e sulla qualità dei risultati.

Per una più completa conoscenza delle modalità tecniche seguite per l'esecuzione del censimento, vedasi il fascicolo dell'Istituto Centrale di Statistica - 12° Censimento della popolazione e 6° Censimento dell'industria, del commercio, dei servizi e dell'artigianato, 25-26 ottobre 1981, *Disposizioni e istruzioni per gli Organi periferici*, Roma 1981.

Le denominazioni e le circoscrizioni territoriali dei Comuni, delle Province e delle Regioni fanno riferimento alla situazione esistente alla data del 25 ottobre 1981 (Cfr. Istituto Centrale di Statistica - *Elenco dei Comuni al 25 ottobre 1981*, Roma 1982).

## 2. — DEFINIZIONI

2.1 — **Frazioni geografiche e località abitate** - Le frazioni geografiche e le località abitate di ciascun Comune sono quelle individuate e delimitate sul piano topografico formato dai Comuni stessi con le tavolette al 25.000 dell'Istituto Geografico Militare e approvato dall'Istituto Centrale di Statistica (\*).

Gli aspetti particolari appresso indicati delle frazioni geografiche e delle località abitate sono posti in evidenza con apposite note alle tavole 2 e 3 di ciascuna Provincia.

2.2 — **Frazione geografica** - Area del territorio comunale comprendente almeno un centro abitato, nonché nuclei abitati e case sparse gravitanti sul centro o sui centri abitati. Sono considerate, inoltre, frazioni geografiche a se stanti, anche se disabitate:

- a) le isole amministrative, cioè le parti di territorio comunale circondate interamente dal territorio di altro o altri Comuni, e le isole marittime o lacuali;
- b) le zone di territorio che hanno il proprio luogo di raccolta nel territorio di altro Comune, anche se comprendono centri temporanei;
- c) le zone di territorio di alta montagna completamente disabitate, le paludi, gli acquitrini e i laghi appartenenti ad un solo Comune, purché di una certa ampiezza;
- d) la parte di lago spettante a ciascun Comune, qualora il lago risulti diviso tra più Comuni;
- e) le zone di territorio in contestazione tra due o più Comuni.

2.3 — **Località abitata** - Area più o meno vasta di territorio, conosciuta di norma con un nome proprio, sulla quale sono situate una o più case raggruppate o sparse.

I tipi di località considerati sono: il centro abitato, il nucleo abitato, le case sparse.

(\*) Le istruzioni per la formazione del piano topografico sono riportate in allegato al fascicolo dell'Istituto Centrale di Statistica «Anagrafe della popolazione» - Metodi e Norme - Serie B, n. 18 - giugno 1979.

— *Centro abitato*: aggregato di case contigue o vicine con interposte strade, piazze e simili, o comunque brevi soluzioni di continuità, caratterizzato dall'esistenza di servizi od esercizi pubblici determinanti un luogo di raccolta ove sogliono concorrere anche gli abitanti dei luoghi vicini per ragioni di culto, istruzione, affari, approvvigionamenti e simili.

Sono considerate «centri abitati temporanei» le località turistiche, di cura e villeggiatura non abitate continuativamente aventi, però, nel periodo di attività stagionale, i requisiti del centro abitato.

— *Nucleo abitato*: aggregato di case contigue o vicine, con almeno cinque famiglie residenti, privo del luogo di raccolta che caratterizza il centro abitato. Il carattere di nucleo abitato è, inoltre, riconosciuto:

a) al gruppo, anche minimo, di case situate in zona montana, quando vi abitino almeno due famiglie e le condizioni della viabilità siano tali da rendere difficili e comunque non frequenti i rapporti con le altre località abitate;

b) all'aggregato di case (dirute e non dirute) in zona montana, già sede di popolazione e, alla data del censimento, completamente o parzialmente disabitato per il noto fenomeno dello spopolamento montano;

c) ai fabbricati di aziende agricole e zootecniche (cascine, fattorie, masserie, ecc), anche se costituiti da una sola unità, purché il numero delle famiglie ivi abitanti non sia inferiore a cinque;

d) ai conventi, alle case di cura, alle colonie climatiche e sanatoriali, agli orfanotrofi, alle case di correzione, alle scuole-convitto situati in aperta campagna;

e) agli edifici distanti da centri e nuclei abitati, con servizi od esercizi pubblici (stazione ferroviaria, centrale idroelettrica, spaccio, chiesa, ecc.), purché negli stessi o nelle eventuali case prossime, da comprendere nel nucleo, abitino almeno due famiglie;

f) agli aggregati di case con popolazione non stabile, di case, cioè, adibite quasi esclusivamente a residenza secondaria, anche se, alla data del censimento, completamente o parzialmente disabitate.

— *Case sparse*: case disseminate per la campagna o situate lungo strade e tali da non poter costituire nemmeno un nucleo abitato.

I centri e i nuclei abitati possono risultare costituiti da case situate nel territorio di due o più Comuni confinanti; in tal caso, ferma restando la competenza territoriale dei Comuni, gli agglomerati di case al di qua e al di là della linea di confine sono considerati centri abitati o nuclei abitati tra loro contigui.

2.4 — **Popolazione residente** - La popolazione residente di ciascun Comune è costituita dalle persone aventi dimora abituale nel Comune ed ivi presenti alla data del censimento e dalle persone aventi anch'esse dimora abituale nel Comune, ma che alla data del censimento risultavano assenti per uno dei seguenti motivi:

— emigrazione in altro Comune o all'estero, nel caso si tratti di emigrazione per l'esercizio di occupazioni stagionali o temporanee;

— servizio di leva, di richiamo alle armi, di volontariato;

— istruzione, noviziato religioso;

— ricovero in istituti di cura, di qualsiasi natura, purché la permanenza nel Comune di temporanea presenza non superi i due anni;

— detenzione in attesa di giudizio, condanna inferiore a cinque anni, obbligo di soggiorno per misura di prevenzione, rieducazione, purché la permanenza nel Comune di temporanea presenza non superi i cinque anni;

- affari, turismo, breve cura e simili;
- servizio statale all'estero;
- missione fuori sede, compresa la frequenza di corsi di qualificazione o aggiornamento professionali, nonché di avanzamento;
- imbarco su navi della marina militare e mercantile.

La popolazione residente, a norma dell'art. 2 del D.P.R. 542 del 28 settembre 1981, è considerata popolazione legale. Il relativo ammontare per Comuni, Province e Stato è pubblicato sulla G.U. n. 95 del 7 aprile 1983, Supplemento ordinario n. 17.

### 3. — DIFFUSIONE DEI DATI

Allo scopo di favorire un'ampia utilizzazione dei dati raccolti con il censimento si precisa quanto segue:

- le tavole pubblicate nel presente fascicolo possono essere fornite su nastro magnetico;
- le richieste comportano il rimborso delle spese vive sostenute per l'approntamento del supporto e devono essere inoltrate a: Istituto Centrale di Statistica, Servizio Censimenti, Reparto Cens/D, via Cesare Balbo n. 16 - 00100 Roma.

### 4. — QUALITÀ DEI DATI

4.1 — **Generalità** - Il problema del controllo della qualità dei dati, che costituisce una delle fasi più delicate di ogni indagine statistica, si presenta ancor più accentuato in occasione delle operazioni censuarie, dalla raccolta dei dati alla pubblicazione dei risultati.

Circa la procedura di controllo che l'Istituto ha adottato nelle varie fasi delle operazioni censuarie per assicurare in generale il più alto livello di attendibilità e coerenza dei risultati, si rimanda all'introduzione al Volume II (paragrafo 5), *Dati sulle caratteristiche strutturali della popolazione e delle abitazioni*.

Qui di seguito si accenna brevemente alle operazioni di verifica effettuate per assicurare, nei limiti del possibile, la necessaria accuratezza nella delimitazione delle frazioni geografiche e delle località abitate e il più alto grado di esattezza dei dati sulla relativa popolazione residente.

4.2 — **Frazioni geografiche** - Occorre precisare che le frazioni geografiche sono entità statistiche di studio dell'assetto della popolazione sul territorio. Esse non interferiscono con altre ripartizioni d'ordine politico-amministrativo del territorio comunale.

Poiché le frazioni geografiche sono determinate dall'attrazione che i centri abitati — in quanto dotati di servizi ed esercizi pubblici — esplicano nei confronti della popolazione delle località vicine di grado inferiore (nuclei abitati e case sparse), ne consegue che la loro individuazione dipende, oltre che dalla configurazione fisica dei luoghi, anche dalle strutture urbanistiche che variano più o meno intensamente nel corso del tempo.

Al riguardo deve essere rilevato che le trasformazioni intervenute nella realtà urbanistica, rispetto al passato censimento, hanno comportato l'eliminazione di un certo numero di frazioni geografiche.

In genere si è trattato di frazioni geografiche che avevano perduto l'individualità propria della frazione geografica. Ciò è avvenuto di norma a causa dello sviluppo dell'attività edilizia, che ha determinato il congiungimento di centri abitati prima a se stanti o che, comunque, ha modificato l'assetto della popolazione sul territorio.



Talora, pur essendo la situazione urbanistica rimasta immutata, si è reso necessario eliminare alcune frazioni geografiche in quanto esse sono risultate prive dei requisiti richiesti.

**4.3 — Località abitate** - Particolare cura è stata posta nel verificare che la rappresentazione cartografica dei centri e dei nuclei abitati corrispondesse al loro effettivo sviluppo edilizio. Nei casi di mancato aggiornamento delle tavolette al 25.000 si è provveduto a richiedere ai Comuni planimetrie e rilievi recenti del territorio comunale, al fine di perfezionare le delimitazioni delle località abitate con riferimento alla continuità fisica dei rispettivi aggregati abitativi.

**4.4 — Determinazione della popolazione per frazioni geografiche e località abitate** - La determinazione dei dati sulla popolazione per frazioni geografiche e località abitate ha richiesto un complesso lavoro di revisione delle risultanze censuarie. Hanno formato oggetto di approfondito esame comparativo i seguenti elaborati censuari:

a) cartografia (tavolette I.G.M. al 25.000) contenente le delimitazioni delle circoscrizioni territoriali dei Comuni, nonché le delimitazioni delle frazioni geografiche e delle località abitate: trattasi dei piani topografici del censimento redatti dai Comuni ed approvati dall'Istituto Centrale di Statistica;

b) cartografia contenente le delimitazioni delle sezioni di censimento (terzo esemplare dei piani topografici e/o altra cartografia a scala maggiore);

c) tabulati contenenti i toponimi delle frazioni geografiche e delle località abitate con i relativi dati di altitudine;

d) stati di sezione definitivi: trattasi dei modelli ISTAT/CP/9 contenenti l'elenco dei fogli di famiglia e di convivenza secondo la frazione geografica e la singola località di appartenenza e con l'indicazione delle principali notizie sulla popolazione e sulle abitazioni;

e) tabulati contenenti la popolazione di ciascuna sezione di censimento per tipo di località abitata: trattasi di tabulati ottenuti dallo spoglio meccanografico dei fogli di famiglia e di convivenza in funzione del quesito sul tipo di località abitata (centro abitato, nucleo abitato, case sparse).

L'esame comparativo delle due serie di cartografia ha avuto lo scopo di verificare la regolarità delle delimitazioni delle sezioni di censimento rispetto alle delimitazioni delle frazioni geografiche e delle località abitate. Al riguardo occorre ricordare che la suddivisione del territorio comunale in sezioni di censimento doveva rispondere ai seguenti criteri:

— le sezioni di censimento dovevano essere costituite nell'ambito di ciascuna frazione geografica e/o circoscrizione amministrativa;

— una sezione di censimento non doveva comprendere più centri abitati o più nuclei abitati, ma un solo centro abitato o un solo nucleo abitato;

— mentre un centro abitato poteva essere scomposto in più sezioni di censimento in considerazione della sua dimensione, un nucleo abitato non doveva mai essere scisso in più sezioni di censimento;

— per le case sparse dovevano essere costituite preferibilmente sezioni di censimento a sé stanti, a meno che non si fosse trattato di: 1) case sparse che, tenuto conto del carattere urbanizzato del territorio in cui insistevano, potevano essere considerate come una appendice dei centri abitati vicini; in tal caso era opportuno che le case sparse fossero comprese nella stessa sezione di censimento relativa al centro abitato su cui gravitavano, pur conservando la qualificazione di case sparse che loro compete in conseguenza della dislocazione abbastanza distanziata l'una dall'altra; 2) case sparse situate in una contrada di cui faceva parte anche un centro o un nucleo abitato; in tal caso, al fine di conservare l'unitarietà della contrada, poteva essere utile comprendere nella stessa sezione di censimento relativa al centro o al nucleo abitato anche le case sparse circoscrive.

Una volta verificata la configurazione delle sezioni di censimento rispetto alle frazioni geografiche e alle località abitate, è stato effettuato un ulteriore controllo per accertare che tutte le frazioni geografiche e località abitate rappresentate sulla cartografia e già registrate su nastro magnetico trovassero esatta corrispondenza con quelle elencate sugli stati di sezione definitivi di cui al punto *d*). In tutti i casi di mancata corrispondenza si è provveduto a sviluppare una serie di contatti con i Comuni interessati, prevalentemente tramite telefono, invio di lettere e visite in loco, per concordare le rettifiche da apportare ai piani topografici e/o ai modelli ISTAT/CP/9 in ordine alla distribuzione dei fogli di famiglia e di convivenza per frazioni geografiche e località abitate.

Le risultanze dei modelli ISTAT/CP/9 come sopra corretti sono state messe a confronto con i dati sulla popolazione residente per sezione di censimento e per tipo di località abitata contenuti nel tabulato di cui al punto *e*).

L'anzidetto confronto ha consentito di individuare sul tabulato stesso:

*f*) le sezioni del censimento che discordavano dai modelli ISTAT/CP/9 quanto alla distribuzione della popolazione per tipo di località abitata;

*g*) le sezioni di censimento in ciascuna delle quali erano state comprese, in contrasto con le disposizioni impartite dall'Istituto Centrale di Statistica, più località abitate dello stesso tipo (più centri abitati o più nuclei abitati).

Nelle sezioni di censimento di cui al punto *f*) sono stati rettificati i dati di popolazione per tipo di località abitata in base alle risultanze dei modelli ISTAT/CP/9.

Le sezioni di censimento di cui al punto *g*) sono state scisse in tante sezioni quante erano le località abitate dello stesso tipo in esse comprese, allo scopo di poter stabilire una correlazione biunivoca tra sezioni di censimento e località abitate.

Si è, quindi, proceduto alla codificazione e registrazione delle sezioni di censimento con i dati del tabulato di cui al punto *e*), in modo che ad ogni sezione di censimento fossero abbinati i codici della frazione geografica e della località abitata corrispondenti.

Dall'abbinamento del *file* delle frazioni geografiche e delle località abitate con il *file* delle sezioni di censimento come sopra codificate e registrate è stato ottenuto il nastro contenente i dati di popolazione residente e di altitudine delle frazioni geografiche e delle località abitate dei Comuni contenuti nella presente pubblicazione.

È appena il caso di avvertire che lo stabilito collegamento delle sezioni di censimento con le corrispondenti frazioni geografiche e località abitate potrà essere utilizzato per disaggregare meccanicamente i dati censuari secondo le anzidette entità territoriali sub-comunali.

## 5. — AVVERTENZE PARTICOLARI

5.1 — **Caratteri tipografici:** per facilitare la lettura, le denominazioni delle entità territoriali considerate nelle tavole 2 e 3, sono state evidenziate con caratteri tipografici differenti e precisamente: COMUNI in maiuscolo nero, FRAZIONI GEOGRAFICHE in maiuscolo chiaro, CENTRI ABITATI in maiuscolo chiaro di corpo più piccolo, NUCLEI ABITATI in minuscolo chiaro, CASE SPARSE in minuscolo inclinato chiaro.

5.2 — **Altitudine:** per i Comuni e le frazioni geografiche è stata indicata l'altitudine massima e minima del rispettivo territorio; tali valori sono stati determinati prescindendo dalle altitudini concernenti le zone di territorio in contestazione fra Comuni.

L'altitudine dei centri abitati si riferisce al principale luogo di raccolta (di norma la piazza del municipio o della chiesa parrocchiale o del mercato); l'altitudine dei nuclei abitati fa riferimento ad un punto intermedio del terreno su cui sorgono le case dei nuclei stessi.

5.3 — **Casa comunale:** la località abitata (generalmente il centro capoluogo) ove è situata la casa comunale, è contrassegnata con asterisco.

5.4 — **Elenco in ordine alfabetico delle località abitate** - In considerazione della rilevanza giuridica che varie disposizioni di legge o regolamentari attribuiscono all'entità della popolazione delle località abitate (cfr., ad esempio, Provvedimento C.I.P. n. 949 dell'11/11/1961 - Contributi di allacciamento per l'energia elettrica; legge 8/3/1968 n. 221 - Provvedimenti a favore dei farmacisti rurali; D.P.R. 27/10/1976 n. 800 - Norme in materia di tariffe telefoniche), si è ritenuto opportuno fornire, con la tavola 3, l'elenco completo in ordine alfabetico delle località abitate di ciascuna Provincia con l'indicazione sia delle classi di ampiezza demografica, sia dei Comuni di appartenenza mediante i codici meccanografici dei Comuni stessi (cfr. tavola 1). Le classi di ampiezza demografica considerate sono state indicate come segue:

\* fino a 199 abitanti

\*\* da 200 a 1999 abitanti

\*\*\* 2000 abitanti ed oltre.

5.5 — **Variazioni territoriali:** l'elenco dei Comuni che hanno subito variazioni territoriali e di nome tra il 1971 e il 1981 è riportato in Appendice (parte A).

5.6 — **Superficie territoriale:** i dati della superficie territoriale dei Comuni sono stati forniti dagli Uffici Tecnici Erariali; si fa presente che eventuali variazioni di superficie di minima entità non segnalate in Appendice sono conseguenti a verifiche periodiche effettuate dagli stessi Uffici Tecnici Erariali.

5.7 — **Territori in contestazione** - Premesso che, allo scopo di evitare omissioni o duplicazioni, la rilevazione censuaria nei territori in contestazione tra due o più Comuni è stata affidata ad uno solo dei Comuni interessati, occorre precisare quanto segue:


a) permanendo irrisolta la controversia territoriale, i territori in contestazione sono stati riportati sulla Tav. 2 in corrispondenza di ciascuno dei Comuni interessati; ovviamente, ai fini del calcolo del numero delle frazioni geografiche, dei centri abitati e dei nuclei abitati, riportato nella Tav. 1, essi sono stati considerati una sola volta e, precisamente, nell'ambito del Comune incaricato della rilevazione censuaria;

b) le controversie insorte in ordine all'appartenenza all'uno o all'altro Comune della popolazione residente nei territori oggetto di contestazione sono state risolte in base alle risultanze anagrafiche, nel senso che sono state computate nella popolazione di ciascun Comune le famiglie che risultavano di fatto iscritte nella rispettiva anagrafe della popolazione residente;

c) le superfici delle zone di territorio in contestazione, riportate in Appendice (parte B), costituiscono un « di cui » delle superfici totali dei Comuni.


Ai fini dell'imputazione delle superfici contestate alla superficie totale dell'uno o dell'altro Comune interessato, si è avuto riguardo alle circoscrizioni comunali quali risultano delimitate sulle carte topografiche al 25.000 edite dall'Istituto Geografico Militare, nel presupposto che tali circoscrizioni facciano riferimento alle medesime risultanze catastali da cui sono desunte le superfici dei Comuni.

In mancanza di altro valido criterio, l'attribuzione delle superfici contestate è stata necessariamente omessa nei pochi casi in cui i confini comunali sono rimasti indefiniti anche sulla cartografia I.G.M.



tavole

**PROVINCIA DI POTENZA**



**TAV. 1 - Superficie territoriale e densità - Numero delle frazioni geografiche, dei centri e dei nuclei  
Popolazione residente per tipo di località abitata**

Codice dei Comuni	COMUNI	Superficie territoriale km <sup>2</sup>	Popolazione residente	Densità ab/km <sup>2</sup>	FRAZIONI GEOGRAFICHE numero	LOCALITÀ ABITATE					
						Centri			Nuclei		Case sparse
						Numero	Popolazione	% su popolazione residente	Numero	Popolazione	Popolazione
001	ABRIOLA . . . . .	96,64	2.360	24	2	1	2.113	90	2	220	27
002	ACERENZA . . . . .	77,13	3.425	44	1	1	3.237	95	—	—	188
003	ALBANO DI LUCANIA . . . . .	55,17	1.752	32	1	1	1.531	87	1	26	195
004	ANZI . . . . .	76,74	2.230	29	1	1	2.200	99	1	19	11
005	ARMENTO . . . . .	58,50	1.137	19	1	1	1.071	94	—	—	66
006	ATELLA . . . . .	88,28	3.542	40	8	4	2.898	82	4	148	496
007	AVIGLIANO . . . . .	84,93	11.392	134	4	9	8.181	72	40	2.717	494
008	BALVANO . . . . .	41,74	2.286	55	1	1	1.471	64	1	27	788
009	BANZI . . . . .	82,35	1.739	21	1	1	1.707	98	—	—	32
010	BARAGIANO . . . . .	29,45	2.492	85	2	2	1.431	57	—	—	1.061
011	BARILE . . . . .	24,64	3.531	143	1	1	3.531	100	—	—	—
012	BELLA . . . . .	99,36	5.882	59	2	2	3.803	65	7	292	1.787
013	BRIENZA . . . . .	82,69	4.054	49	1	1	2.443	60	4	669	942
014	BRINDISI MONTAGNA . . . . .	59,76	1.058	18	1	1	887	84	1	42	129
015	CALVELLO . . . . .	105,03	3.077	29	1	1	3.076	100	—	—	1
016	CALVERA . . . . .	15,79	855	54	1	1	640	75	2	158	57
017	CAMPOMAGGIORE . . . . .	12,24	1.131	92	1	1	1.130	100	—	—	1
018	CANCELLARA . . . . .	42,12	1.839	44	1	1	1.732	94	—	—	107
019	CARBONE . . . . .	47,75	1.456	30	1	1	1.451	100	—	—	5
021	CASTELGRANDE . . . . .	34,45	1.288	37	1	1	1.119	87	1	73	96
022	CASTELLUCCIO INFERIORE . . . . .	28,81	2.664	92	1	1	2.397	90	3	117	150
023	CASTELLUCCIO SUPERIORE . . . . .	32,28	1.248	39	1	1	1.074	86	—	—	174
024	CASTELMEZZANO . . . . .	33,61	1.200	36	1	1	996	83	—	—	204
025	CASTELSARACENO . . . . .	74,18	2.087	28	1	1	1.761	84	1	73	253
026	CASTRONUOVO DI SANT'ANDREA . . . . .	46,93	1.788	38	1	1	1.191	67	10	389	208
027	CERSOSIMO . . . . .	24,65	977	40	1	1	962	98	—	—	15
028	CHIAROMONTE . . . . .	70,58	2.560	36	4	1	1.578	62	9	256	726
029	CORLETO PERTICARA . . . . .	88,98	3.668	41	1	1	3.611	98	—	—	57
030	EPISCOPIA . . . . .	28,73	1.772	62	1	1	1.155	65	6	505	112
031	FARDELLA . . . . .	27,28	996	37	5	1	959	96	1	37	—
032	FILIANO . . . . .	70,78	3.160	45	4	6	1.483	47	33	1.444	233
033	FORENZA . . . . .	115,60	3.053	26	1	1	2.895	95	—	—	158
034	FRANCAVILLA IN SINNI . . . . .	45,95	4.152	90	1	1	2.763	67	—	—	1.389
035	GALLICCHIO . . . . .	23,48	1.182	50	1	1	1.128	95	—	—	54
036	GENZANO DI LUCANIA . . . . .	207,04	6.661	32	1	1	6.602	99	—	—	59
099	GINESTRA . . . . .	13,21	929	70	1	1	926	100	—	—	3
037	GRUMENTO NOVA . . . . .	66,17	2.051	31	2	1	1.386	68	—	—	665
038	GUARDIA PERTICARA . . . . .	52,95	954	18	1	1	946	99	—	—	8
039	LAGONEGRO . . . . .	112,41	6.221	55	1	1	5.772	93	8	224	225
040	LATRONICO . . . . .	75,98	5.766	76	3	4	4.577	79	10	956	233
041	LAURENZANA . . . . .	95,27	3.060	32	1	1	3.020	99	—	—	40
042	LAURIA . . . . .	175,66	13.447	77	1	1	5.093	38	47	2.661	5.693
043	LAVELLO . . . . .	132,92	13.087	98	1	1	12.680	97	1	145	262
044	MARATEA . . . . .	67,32	5.090	76	1	8	3.471	68	5	630	989
045	MARSICO NUOVO . . . . .	101,03	6.018	60	2	3	2.678	44	33	1.885	1.455
046	MARSICOVETERE . . . . .	37,82	3.358	89	2	3	2.188	65	3	85	1.085
047	MASCHITO . . . . .	45,49	2.100	46	1	1	1.947	93	1	11	142
048	MELFI . . . . .	205,15	15.467	75	4	5	14.306	92	3	267	894
049	MISSANELLO . . . . .	22,30	848	38	1	1	784	92	—	—	64
050	MOLITERNO . . . . .	97,65	4.891	50	1	1	3.982	81	4	183	726
051	MONTEMILONE . . . . .	113,40	2.667	24	1	1	2.652	99	—	—	15
052	MONTEMURRO . . . . .	56,54	1.787	32	2	1	1.700	95	—	—	87
053	MURO LUCANO . . . . .	125,76	7.462	59	2	2	4.396	59	3	989	2.077
054	NEMOLI . . . . .	19,75	1.559	79	2	1	594	38	3	252	713
055	NOEPOLI . . . . .	51,52	1.589	31	2	1	1.345	85	—	—	244
056	OPPIDO LUCANO . . . . .	54,65	4.080	75	1	1	4.027	99	1	28	25

segue TAV. 1 - Superficie territoriale e densità - Numero delle frazioni geografiche, dei centri e dei nuclei  
Popolazione residente per tipo di località abitata

Codice dei Comuni	C O M U N I	Superficie territoriale km <sup>2</sup>	Popolazione residente	Densità ab./km <sup>2</sup>	FRAZIONI GEOGRAFICHE numero	LOCALITÀ ABITATE					
						Centri			Nuclei		Case sparse
						Numero	Popolazione	% su popolazione residente	Numero	Popolazione	Popolazione
057	PALAZZO SAN GERVASIO . . . . .	62,26	6.474	104	1	1	6.408	99	1	4	62
100	PATERNO . . . . .	39,25	4.015	102	1	1	2.789	69	5	856	370
058	PESCOPAGANO . . . . .	69,12	3.147	46	2	1	2.910	92	—	—	237
059	PICERNO . . . . .	78,29	5.502	70	1	1	3.018	55	—	—	2.484
060	PIETRAGALLA . . . . .	65,67	4.605	70	3	4	3.944	86	11	545	116
061	PIETRAPERIOSA . . . . .	67,24	1.610	24	1	1	1.272	79	2	57	281
062	PIGNOLA . . . . .	55,51	3.988	72	1	2	2.882	72	3	221	885
<b>063</b>	<b>POTENZA . . . . .</b>	<b>173,97</b>	<b>64.358</b>	<b>370</b>	<b>1</b>	<b>2</b>	<b>55.310</b>	<b>86</b>	<b>50</b>	<b>2.941</b>	<b>6.107</b>
064	RAPOLLA . . . . .	29,05	4.072	140	1	1	3.879	95	1	80	113
065	RAPONE . . . . .	29,14	1.517	52	1	1	1.077	71	1	39	401
066	RIONERO IN VULTURE . . . . .	53,19	12.147	228	2	2	11.453	94	2	72	622
067	RIPACANDIDA . . . . .	33,22	2.354	71	1	1	2.238	95	—	—	116
068	RIVELLO . . . . .	68,94	3.037	44	2	4	1.722	57	5	425	890
069	ROCCANOVA . . . . .	61,63	2.092	34	1	1	1.891	90	—	—	201
070	ROTONDA . . . . .	42,33	3.906	92	2	1	2.039	52	11	849	1.018
071	RUOTI . . . . .	55,06	3.464	63	1	1	1.494	43	19	1.607	363
072	RUVO DEL MONTE . . . . .	32,19	1.864	58	1	1	1.621	87	—	—	243
073	SAN CHIRICO NUOVO . . . . .	23,19	1.907	82	1	1	1.906	100	—	—	1
074	SAN CHIRICO RAPARO . . . . .	83,00	1.779	21	1	1	1.661	93	—	—	118
075	SAN COSTANTINO ALBANESE . . . . .	37,42	1.270	34	1	1	907	71	—	—	363
076	SAN FELE . . . . .	96,55	5.924	61	3	4	2.901	49	9	725	2.298
077	SAN MARTINO D'AGRI . . . . .	50,25	1.372	27	2	1	1.178	86	1	127	67
020	SAN PAOLO ALBANESE . . . . .	29,89	624	21	1	1	565	91	—	—	59
078	SAN SEVERINO LUCANO . . . . .	61,14	2.405	39	4	6	2.019	84	8	353	33
079	SANT'ANGELO LE FRATTE . . . . .	22,99	1.630	71	1	1	946	58	—	—	684
080	SANT'ARCANGELO . . . . .	89,47	6.704	75	2	2	6.645	99	—	—	59
081	SARCONI . . . . .	30,46	1.206	40	1	1	792	66	—	—	414
082	SASSO DI CASTALDA . . . . .	45,21	1.188	26	1	1	1.000	84	—	—	188
083	SATRIANO DI LUCANIA . . . . .	33,02	2.113	64	1	1	1.328	63	—	—	785
084	SAVOIA DI LUCANIA . . . . .	32,25	1.362	42	1	1	859	63	5	138	365
085	SENISE . . . . .	96,61	7.188	74	1	1	6.905	96	—	—	283
086	SPINOSO . . . . .	37,82	1.855	49	2	1	1.753	95	—	—	102
087	TEANA . . . . .	19,61	871	44	1	1	841	97	—	—	30
088	TERRANOVA DI POLLINO . . . . .	112,30	2.016	18	2	1	1.443	72	3	332	241
089	TITO . . . . .	70,59	4.834	68	2	1	3.349	69	2	409	1.076
090	TOLVE . . . . .	127,75	3.958	31	1	1	3.893	98	—	—	65
091	TRAMUTOLA . . . . .	36,48	3.594	99	1	1	3.228	90	2	52	314
092	TRECCHINA . . . . .	37,71	2.597	69	1	3	2.005	77	—	—	592
093	TRIVIGNO . . . . .	25,94	992	38	1	1	961	97	—	—	31
094	VAGLIO BASILICATA . . . . .	42,98	2.172	51	1	1	1.976	91	—	—	196
095	VENOSA . . . . .	169,34	11.925	70	1	1	11.765	99	—	—	160
096	VIETRI DI POTENZA . . . . .	52,01	3.480	67	1	2	2.801	80	1	2	677
097	VIGGIANELLO . . . . .	119,83	4.285	36	2	18	3.496	82	16	771	18
098	VIGGIANO . . . . .	89,03	3.088	35	1	1	2.512	81	—	—	576
	<b>PROVINCIA . . . . .</b>	<b>6.545,49</b>	<b>406.616</b>	<b>62</b>	<b>152</b>	<b>175</b>	<b>330.259</b>	<b>81</b>	<b>407</b>	<b>26.133</b>	<b>50.224</b>



TAV. 2 - Altitudine e popolazione residente dei Comuni, delle frazioni geografiche e delle località abitate

COMUNI FRAZIONI GEOGRAFICHE LOCALITÀ ABITATE	Altitudine m	Popolazione residente	COMUNI FRAZIONI GEOGRAFICHE LOCALITÀ ABITATE	Altitudine m	Popolazione residente	COMUNI FRAZIONI GEOGRAFICHE LOCALITÀ ABITATE	Altitudine m	Popolazione residente
<b>ABRIOLA (1)</b> . . . . .	1.744/683	<b>2.360</b>	<b>SANT'ANDREA</b> . . . . .	1.262/305	<b>225</b>	torretta . . . . .	847	113
ABRIOLA . . . . .	1.744/683	<b>2.120</b>	SANT'ANDREA (2) . . . . .	700	153	case sparse . . . . .	—	133
ABRIOLA * (2) . . . . .	957	2.113	case sparse . . . . .	—	72	<b>BALVANO (1)</b> . . . . .	1.239/226	<b>2.286</b>
case sparse . . . . .	—	7	<b>SANT'ILARIO (5)</b> . . . . .	1.117/581	<b>240</b>	BALVANO . . . . .	1.239/226	<b>2.286</b>
<b>ARIOSO (3)</b> . . . . .	1.477/804	<b>240</b>	SANT'ILARIO (2) . . . . .	867	229	BALVANO * (2) . . . . .	425	1.471
il palazzo . . . . .	996	144	case sparse . . . . .	—	11	sant'antonio (3) . . . . .	558	27
tintiera . . . . .	825	76	<b>AVIGLIANO (1)</b> . . . . .	1.239/543	<b>11.392</b>	case sparse . . . . .	—	788
case sparse . . . . .	—	20	<b>AVIGLIANO</b> . . . . .	1.239/569	<b>6.690</b>	<b>BANZI</b> . . . . .	630/330	<b>1.739</b>
<b>SORGENTE CAPULICCHIO (4)</b>	1.628/1.400	—	AVIGLIANO * . . . . .	800	5.942	BANZI . . . . .	630/330	<b>1.739</b>
case sparse . . . . .	—	—	bancone di sopra . . . . .	981	123	BANZI * . . . . .	568	1.707
<b>ACERENZA (1)</b> . . . . .	865/270	<b>3.425</b>	bancone di sotto . . . . .	856	81	case sparse . . . . .	—	32
ACERENZA . . . . .	865/270	<b>3.425</b>	bruciate di sopra . . . . .	919	30	<b>BARAGIANO (1)</b> . . . . .	825/342	<b>2.492</b>
ACERENZA * . . . . .	833	3.237	bruciate di sotto . . . . .	950	44	BARAGIANO . . . . .	825/363	<b>1.013</b>
case sparse . . . . .	—	188	carpinelli . . . . .	858	46	BARAGIANO * . . . . .	625	654
<b>ALBANO DI LUCANIA (1)</b>	1.050/420	<b>1.752</b>	cascia . . . . .	986	35	case sparse . . . . .	—	359
ALBANO DI LUCANIA . . . . .	1.050/420	<b>1.752</b>	moccaro . . . . .	850	25	<b>SCALO DI BARAGIANO</b> . . . . .	625/342	<b>1.479</b>
ALBANO DI LUCANIA * . . . . .	899	1.531	pantani . . . . .	875	86	SCALO DI BARAGIANO . . . . .	358	777
madonna delle grazie . . . . .	875	26	salinas . . . . .	900	35	case sparse . . . . .	—	702
case sparse . . . . .	—	195	spinamara . . . . .	896	27	<b>BARILE (1)</b> . . . . .	940/291	<b>3.531</b>
<b>ANZI (1)</b> . . . . .	1.249/550	<b>2.230</b>	stolfi . . . . .	850	34	BARILE . . . . .	940/291	<b>3.531</b>
ANZI . . . . .	1.249/550	<b>2.230</b>	case sparse . . . . .	—	182	BARILE * . . . . .	600	3.531
ANZI * . . . . .	1.008	2.200	<b>CASTEL LAGOPESOLE</b> . . . . .	925/625	<b>1.142</b>	case sparse . . . . .	—	—
san donato . . . . .	833	19	CASTEL LAGOPESOLE . . . . .	770	563	<b>BELLA (1)</b> . . . . .	1.407/332	<b>5.882</b>
case sparse . . . . .	—	11	chicone . . . . .	794	44	BELLA . . . . .	1.407/332	<b>4.878</b>
<b>ARMENTO</b> . . . . .	1.080/325	<b>1.137</b>	lacciola . . . . .	750	43	BELLA * (2) . . . . .	662	2.940
ARMENTO . . . . .	1.080/325	<b>1.137</b>	lago del monaco . . . . .	790	33	stazione di bella - muro (2) . . . . .	338	78
ARMENTO * . . . . .	710	1.071	masi . . . . .	707	44	braida (3) . . . . .	753	6
case sparse . . . . .	—	66	masseria bozzelli . . . . .	861	35	pietra scritta . . . . .	580	30
<b>ATELLA (1)</b> . . . . .	1.262/305	<b>3.542</b>	montemarcone basso . . . . .	844	90	re pupillo . . . . .	620	60
ATELLA . . . . .	708/372	<b>2.617</b>	piano del conte . . . . .	770	100	sant'antonio casalini . . . . .	690	54
ATELLA * (2) . . . . .	500	2.373	signore . . . . .	764	77	sant'antonio casalini vecchio . . . . .	670	39
masseria giulia . . . . .	458	22	case sparse . . . . .	—	113	case sparse . . . . .	—	1.671
case sparse . . . . .	—	222	<b>SANT'ANGELO</b> . . . . .	1.121/734	<b>1.447</b>	<b>SAN CATALDO</b> . . . . .	1.200/503	<b>1.004</b>
<b>LAGO DI MONTICCHIO (3)</b>	658	—	CACABOTTE . . . . .	890	171	SAN CATALDO . . . . .	912	863
LAMIA D'AVUZZI (4) . . . . .	525/450	<b>5</b>	SAN NICOLA (2) . . . . .	852	34	bagni di san cataldo . . . . .	874	25
case sparse . . . . .	—	5	SANT'ANGELO . . . . .	795	292	case sparse . . . . .	—	116
<b>MAURELLE (4)</b> . . . . .	520/385	—	ciccolecchia . . . . .	855	107	<b>BRIENZA (1)</b> . . . . .	1.445/474	<b>4.054</b>
case sparse . . . . .	—	—	gianturco di sant'angelo . . . . .	794	36	BRIENZA . . . . .	1.445/474	<b>4.054</b>
<b>MONTESIRICO</b> . . . . .	671/372	<b>452</b>	giardiniera inferiore . . . . .	793	132	BRIENZA * . . . . .	713	2.443
MONTESIRICO . . . . .	624	143	giardiniera superiore . . . . .	900	76	acqua dei salici . . . . .	575	84
masseria cartofico . . . . .	455	55	lazzi e spilli . . . . .	860	105	braide . . . . .	745	178
masseria marotta . . . . .	551	36	limitone . . . . .	840	81	san giuliano (2) . . . . .	791	355
masseria serra di giorgio . . . . .	508	35	masseria nardella (3) . . . . .	797	74	schiaivi . . . . .	906	52
case sparse . . . . .	—	183	mezzomiero . . . . .	960	47	case sparse . . . . .	—	942
<b>RIPAROSSA (4)</b> . . . . .	650/577	<b>3</b>	patacca . . . . .	805	166			
case sparse . . . . .	—	3	saracelle . . . . .	975	20			
			scalo pietragalla . . . . .	794	40			
			case sparse . . . . .	—	66			
			<b>SARNELLI</b> . . . . .	1.239/543	<b>2.113</b>			
			FRUSCI . . . . .	910	215			
			POSSIDENTE . . . . .	791	618			
			SARNELLI . . . . .	756	177			
			STAGLIOZZO . . . . .	874	169			
			bufolaria . . . . .	797	111			
			canarra . . . . .	884	83			
			canestrelle . . . . .	970	67			
			cerza montanara . . . . .	850	51			
			miracolo . . . . .	763	103			
			montemarcone alto . . . . .	929	64			
			paoladoce . . . . .	897	126			
			sassano . . . . .	943	59			
			sceppi . . . . .	881	24			

## segue TAV. 2 - Altitudine e popolazione residente dei Comuni, delle frazioni geografiche e delle località abitate

COMUNI FRAZIONI GEOGRAFICHE LOCALITÀ ABITATE	Altitudine m	Popolazione residente	COMUNI FRAZIONI GEOGRAFICHE LOCALITÀ ABITATE	Altitudine m	Popolazione residente	COMUNI FRAZIONI GEOGRAFICHE LOCALITÀ ABITATE	Altitudine m	Popolazione residente
<b>BRINDISI MONTAGNA (1)</b> . . . . .	1.230/515	<b>1.058</b>	<i>case sparse</i> . . . . .	—	174	<b>CORLETO PERTICARA (1)</b> . . . . .	1.300/510	<b>3.668</b>
BRINDISI MONTAGNA . . . . .	1.230/515	<b>1.058</b>	<b>CASTELMEZZANO</b> . . . . .	1.367/417	<b>1.200</b>	CORLETO PERTICARA . . . . .	1.300/510	<b>3.668</b>
BRINDISI MONTAGNA * . . . . .	800	887	CASTELMEZZANO . . . . .	1.367/417	<b>1.200</b>	CORLETO PERTICARA * . . . . .	757	3.611
casone . . . . .	1.048	42	CASTELMEZZANO * . . . . .	750	996	<i>case sparse</i> . . . . .	—	57
<i>case sparse</i> . . . . .	—	129	<i>case sparse</i> . . . . .	—	204	<b>EPISCOPIA</b> . . . . .	1.133/383	<b>1.772</b>
<b>CALVELLO (1)</b> . . . . .	1.806/602	<b>3.077</b>	<b>CASTELSARACENO</b> . . . . .	1.900/659	<b>2.087</b>	EPISCOPIA . . . . .	1.133/383	<b>1.772</b>
CALVELLO . . . . .	1.806/602	<b>3.077</b>	CASTELSARACENO . . . . .	1.900/659	<b>2.087</b>	EPISCOPIA * . . . . .	530	1.155
CALVELLO * . . . . .	730	3.076	CASTELSARACENO * . . . . .	916	1.761	cornale . . . . .	806	30
<i>case sparse</i> . . . . .	—	1	frusci . . . . .	1.016	73	demanio . . . . .	525	125
<b>CALVERA</b> . . . . .	881/391	<b>855</b>	<i>case sparse</i> . . . . .	—	253	fichi d'antuno . . . . .	538	35
CALVERA . . . . .	881/391	<b>855</b>	SANTA CROCE (1) . . . . .	1.893/1.250	—	lago angella . . . . .	574	20
CALVERA * . . . . .	630	640	<i>case sparse</i> . . . . .	—	—	manca di basso . . . . .	496	230
polisena . . . . .	703	30	<b>CASTRONUOVO DI SANT'ANDREA</b> . . . . .	924/359	<b>1.788</b>	manca di sopra . . . . .	608	65
vallina . . . . .	486	128	CASTRONUOVO DI SANT'ANDREA . . . . .	924/359	<b>1.788</b>	<i>case sparse</i> . . . . .	—	112
<i>case sparse</i> . . . . .	—	57	CASTRONUOVO DI SANT'ANDREA * . . . . .	650	1.191	<b>FAREDELLA</b> . . . . .	1.724/325	<b>996</b>
<b>CAMPOMAGGIORE</b> . . . . .	850/240	<b>1.131</b>	acqua seccagna . . . . .	580	20	FAREDELLA . . . . .	954/325	<b>996</b>
CAMPOMAGGIORE . . . . .	850/240	<b>1.131</b>	cielagresti . . . . .	508	11	FAREDELLA * . . . . .	745	959
CAMPOMAGGIORE * . . . . .	795	1.130	covile . . . . .	602	43	pietrapica . . . . .	435	37
<i>case sparse</i> . . . . .	—	1	marsilio . . . . .	555	39	<i>case sparse</i> . . . . .	—	—
<b>CANCELLARA (1)</b> . . . . .	1.015/460	<b>1.839</b>	nucarello . . . . .	781	54	<b>GROTTOLE (1)</b> . . . . .	742/522	—
CANCELLARA . . . . .	1.015/460	<b>1.839</b>	serrapotamo . . . . .	372	20	<i>case sparse</i> . . . . .	—	—
CANCELLARA * . . . . .	680	1.732	terzo . . . . .	502	72	<b>MAGNANO (1)</b> . . . . .	981/810	—
<i>case sparse</i> . . . . .	—	107	verzuni . . . . .	575	38	<i>case sparse</i> . . . . .	—	—
<b>CARBONE</b> . . . . .	1.366/487	<b>1.456</b>	virviruni . . . . .	574	20	<b>POLLINO (2)</b> . . . . .	1.724/1.255	—
CARBONE . . . . .	1.366/487	<b>1.456</b>	vurro . . . . .	466	72	SAGITTARIO (1) . . . . .	852/575	—
CARBONE * . . . . .	650	1.451	<i>case sparse</i> . . . . .	—	208	<i>case sparse</i> . . . . .	—	—
<i>case sparse</i> . . . . .	—	5	<b>CERSOSIMO</b> . . . . .	1.030/340	<b>977</b>	<b>FILIANO (1)</b> . . . . .	1.100/425	<b>3.160</b>
<b>CASTELGRANDE (1)</b> . . . . .	1.248/583	<b>1.288</b>	CERSOSIMO . . . . .	1.030/340	<b>977</b>	DRAGONETTI . . . . .	1.048/453	<b>542</b>
CASTELGRANDE . . . . .	1.248/583	<b>1.288</b>	CERSOSIMO * . . . . .	548	962	DRAGONETTI . . . . .	561	238
CASTELGRANDE * (2) . . . . .	950	1.119	<i>case sparse</i> . . . . .	—	15	carciuso . . . . .	540	66
campestre (3) . . . . .	902	73	<b>CHIAROMONTE</b> . . . . .	2.247/266	<b>2.560</b>	iazzi corbo . . . . .	544	33
<i>case sparse</i> . . . . .	—	96	BOSCO MAGNANO (1) . . . . .	981/634	—	pizzutella . . . . .	565	47
<b>CASTELLUCCIO INFERIORE</b> . . . . .	1.018/321	<b>2.664</b>	CANOCCHIELLO-POLLINO (1) . . . . .	2.247/1.375	—	scavariello . . . . .	526	91
CASTELLUCCIO INFERIORE . . . . .	1.018/321	<b>2.664</b>	CHIAROMONTE . . . . .	794/266	<b>2.216</b>	signalardo . . . . .	530	29
CASTELLUCCIO INFERIORE * . . . . .	495	2.397	CHIAROMONTE * . . . . .	794	1.578	<i>case sparse</i> . . . . .	—	38
cerasia . . . . .	720	55	battifarano . . . . .	421	25	<b>FILIANO</b> . . . . .	1.100/425	<b>1.529</b>
giuliantonio . . . . .	899	16	manguoso . . . . .	332	22	FILIANO * . . . . .	597	602
maccarrone . . . . .	660	46	ponte . . . . .	433	25	INFORCHIA . . . . .	497	82
<i>case sparse</i> . . . . .	—	150	san'tuopo . . . . .	561	47	calusci . . . . .	834	18
<b>CASTELLUCCIO SUPERIORE</b> . . . . .	1.580/411	<b>1.248</b>	valle dei pastori . . . . .	360	23	carpini . . . . .	775	28
CASTELLUCCIO SUPERIORE . . . . .	1.580/411	<b>1.248</b>	<i>case sparse</i> . . . . .	—	496	don ciccio . . . . .	490	61
CASTELLUCCIO SUPERIORE * . . . . .	680	1.074	SAGITTARIO (2) . . . . .	1.045/334	<b>344</b>	favale . . . . .	926	37
			cascianudo . . . . .	538	16	ferrara . . . . .	924	18
			grottole . . . . .	450	43	ghiasti . . . . .	842	22
			pietrapica . . . . .	448	32	gianturco . . . . .	583	70
			sagittario . . . . .	745	23	iscalunga . . . . .	502	80
			<i>case sparse</i> . . . . .	—	230	latte . . . . .	608	16
						luponio . . . . .	600	103
						lella . . . . .	631	23
						martiniello . . . . .	871	49
						meccadinardo . . . . .	585	71
						stazione di filiano (2) . . . . .	787	5
						tittarella . . . . .	511	47
						vaccaro . . . . .	714	39

## segue TAV. 2 - Altitudine e popolazione residente dei Comuni, delle frazioni geografiche e delle località abitate

COMUNI FRAZIONI GEOGRAFICHE LOCALITÀ ABITATE	Altitudine m	Popolazione residente	COMUNI FRAZIONI GEOGRAFICHE LOCALITÀ ABITATE	Altitudine m	Popolazione residente	COMUNI FRAZIONI GEOGRAFICHE LOCALITÀ ABITATE	Altitudine m	Popolazione residente
case sparse . . . . .	—	158	<b>GUARDIA PERTI- CARA (1)</b> . . . . .	1.056/361	<b>954</b>	casale (mazzarella) . . . . .	750	25
<b>SCALERA</b> . . . . .	976/428	<b>799</b>	<b>GUARDIA PERTICARA.</b> . . . . .	1.056/361	<b>954</b>	casale (serino) . . . . .	1.125	40
SCALERA . . . . .	650	337	GUARDIA PERTICARA * . . . . .	750	946	case anania . . . . .	844	13
bafundi . . . . .	625	27	case sparse . . . . .	—	8	case ciociare . . . . .	735	38
canestrella . . . . .	585	28	<b>LAGONEGRO</b> . . . . .	2.005/440	<b>6.221</b>	cernicchio . . . . .	925	37
capitoni . . . . .	800	28	LAGONEGRO . . . . .	2.005/440	<b>6.221</b>	cerri . . . . .	760	59
casone perazze . . . . .	677	70	LAGONEGRO * . . . . .	666	5.772	cogliandrino . . . . .	722	78
grottone . . . . .	525	24	accampamento . . . . .	631	73	croce del gallo . . . . .	425	21
macchia . . . . .	485	49	cervaro . . . . .	1.170	17	cupone . . . . .	755	30
maio . . . . .	740	45	farno . . . . .	1.012	28	di lascio . . . . .	990	30
parlapiano . . . . .	600	66	fecile . . . . .	950	26	fabbricato . . . . .	858	43
scalo forenza . . . . .	725	48	fortino . . . . .	785	21	felicione . . . . .	896	24
case sparse . . . . .	—	37	malapignata . . . . .	967	18	faraco . . . . .	750	39
<b>STERPITO</b> . . . . .	825/545	<b>290</b>	pennarone . . . . .	775	27	galdo . . . . .	770	29
STERPITO DI SOPRA . . . . .	728	117	pietra . . . . .	930	14	giravolo . . . . .	815	44
STERPITO DI SOTTO . . . . .	639	107	case sparse . . . . .	—	225	ielpo (timparossa) . . . . .	857	53
capanne rinaldi . . . . .	700	15	<b>LATRONICO.</b> . . . . .	1.900/472	<b>5.766</b>	le murge . . . . .	709	50
forcella . . . . .	581	20	AGROMONTE . . . . .	950/472	<b>2.057</b>	lento . . . . .	700	33
giannattasio . . . . .	679	31	MAGNANO . . . . .	688	1.008	limongi . . . . .	780	31
case sparse . . . . .	—	—	MILEO . . . . .	655	569	madonna del carmine . . . . .	814	103
<b>FORENZA (1)</b> . . . . .	1.048/394	<b>3.053</b>	cimitero . . . . .	653	106	mangarrone . . . . .	1.007	28
<b>FORENZA</b> . . . . .	1.048/394	<b>3.053</b>	pirricchio . . . . .	886	35	masseria di lascio . . . . .	1.016	56
FORENZA * . . . . .	836	2.895	preti . . . . .	789	157	masseria viceconti . . . . .	1.122	29
case sparse . . . . .	—	158	procoio . . . . .	705	182	masseria vitali . . . . .	860	53
<b>FRANCAVILLA IN SINNI</b> . . . . .	1.587/300	<b>4.152</b>	case sparse . . . . .	—	—	melara . . . . .	750	119
FRANCAVILLA IN SINNI . . . . .	1.587/300	<b>4.152</b>	<b>LATRONICO.</b> . . . . .	1.900/522	<b>3.709</b>	milordo . . . . .	754	71
FRANCAVILLA IN SINNI * . . . . .	421	2.763	CALDA . . . . .	720	244	molino . . . . .	650	49
case sparse . . . . .	—	1.389	LATRONICO * . . . . .	888	2.756	montagnola . . . . .	709	42
<b>GALLICCHIO</b> . . . . .	849/304	<b>1.182</b>	cerri . . . . .	700	119	montegaldo . . . . .	770	202
GALLICCHIO . . . . .	849/304	<b>1.182</b>	iannazzo . . . . .	850	88	pecorone . . . . .	778	197
GALLICCHIO * . . . . .	730	1.128	ischitelli . . . . .	775	33	piano cataldo . . . . .	847	72
case sparse . . . . .	—	54	masullo . . . . .	640	25	pisciolo . . . . .	740	21
<b>GENZANO DI LUCANIA (1)</b> . . . . .	643/236	<b>6.661</b>	serrone . . . . .	819	127	sant'alfonso . . . . .	782	28
GENZANO DI LUCANIA . . . . .	643/236	<b>6.661</b>	varrazzo . . . . .	600	84	seluci . . . . .	660	48
GENZANO DI LUCANIA * . . . . .	587	6.602	case sparse . . . . .	—	233	taverna del postiere . . . . .	648	53
case sparse . . . . .	—	59	SANTA CROCE (1) . . . . .	1.893/1.250	—	tempone seluci . . . . .	900	185
<b>GINESTRA (1)</b> . . . . .	829/346	<b>929</b>	case sparse . . . . .	—	—	villa franca . . . . .	700	65
GINESTRA . . . . .	829/346	<b>929</b>	<b>LAURENZANA (1)</b> . . . . .	1.395/524	<b>3.060</b>	case sparse . . . . .	—	5.693
GINESTRA * . . . . .	564	926	LAURENZANA . . . . .	1.395/524	<b>3.060</b>	<b>LAVELLO</b> . . . . .	370/106	<b>13.087</b>
case sparse . . . . .	—	3	LAURENZANA * . . . . .	850	3.020	LAVELLO . . . . .	370/106	<b>13.087</b>
<b>GRUMENTO NOVA (1)</b> . . . . .	1.096/532	<b>2.051</b>	case sparse . . . . .	—	40	LAVELLO * . . . . .	313	12.680
BACINO PERTUSILLO (2) . . . . .	532	—	<b>LAURIA</b> . . . . .	2.005/158	<b>13.447</b>	villaggio gaudiano . . . . .	179	145
GRUMENTO NOVA . . . . .	1.096/532	<b>2.051</b>	LAURIA . . . . .	2.005/158	<b>13.447</b>	case sparse . . . . .	—	262
GRUMENTO NOVA * . . . . .	771	1.386	LAURIA * . . . . .	430	5.093	<b>MARATEA</b> . . . . .	1.505/0	<b>5.090</b>
case sparse . . . . .	—	665	acqua delle donne . . . . .	715	54	MARATEA . . . . .	1.505/0	<b>5.090</b>
			alte coste . . . . .	846	103	ACQUAFREDDA . . . . .	87	401
			barone . . . . .	1.020	54	BREFARO . . . . .	540	177
			bivio madonna del carmine . . . . .	790	57	CERSUTA . . . . .	63	159
			borgo . . . . .	661	78	FIUMICELLO - SANTA VENERE . . . . .	55	325
			cantisani . . . . .	670	28	MARATEA * . . . . .	300	1.517
			cantoniera . . . . .	730	44	MARINA . . . . .	47	209
			carminato . . . . .	840	31	MASSA . . . . .	450	489
			carroso . . . . .	300	48	PORTO . . . . .	12	194
			casale civile . . . . .	741	26	castrocucco . . . . .	25	164
						curzo . . . . .	435	29
						ondavo . . . . .	150	116
						san nicola . . . . .	201	239
						santa caterina . . . . .	492	82
						case sparse . . . . .	—	989
						<b>MARSICO NUOVO (1)</b> . . . . .	1.699/576	<b>6.018</b>
						<b>MARSICO NUOVO</b> . . . . .	1.699/576	<b>6.018</b>
						GALAINO . . . . .	620	189
						MARSICO NUOVO * (2) . . . . .	865	2.334
						PERGOLA . . . . .	913	155

## segue TAV. 2 - Altitudine e popolazione residente dei Comuni, delle frazioni geografiche e delle località abitate

COMUNI FRAZIONI GEOGRAFICHE LOCALITÀ ABITATE	Altitudine m	Popolazione residente	COMUNI FRAZIONI GEOGRAFICHE LOCALITÀ ABITATE	Altitudine m	Popolazione residente	COMUNI FRAZIONI GEOGRAFICHE LOCALITÀ ABITATE	Altitudine m	Popolazione residente
bocca del passo . . . . .	913	99	LEONESSA . . . . .	670/180	<b>364</b>	lago sirino I . . . . .	790	136
campo di lupo . . . . .	829	17	LEONESSA . . . . .	252	12	lago sirino II . . . . .	732	71
cappuccini . . . . .	833	26	villaggio . . . . .	199	23	varcovalle . . . . .	794	45
cognone . . . . .	976	55	case sparse . . . . .	—	329	case sparse . . . . .	—	713
cozzi . . . . .	847	24	MELFI . . . . .	1.326/169	<b>14.234</b>	<b>NOEPOLI . . . . .</b>	821/162	<b>1.589</b>
decolla . . . . .	950	41	MELFI * (2) . . . . .	530	13.885	NOEPOLI . . . . .	821/275	<b>1.565</b>
fontana capano . . . . .	605	33	case sparse . . . . .	—	349	NOEPOLI * . . . . .	676	1.345
fontana pedanile - sant'elia . . . . .	652	114	SAN NICOLA . . . . .	325/136	<b>294</b>	case sparse . . . . .	—	220
ginestole . . . . .	924	13	SAN NICOLA . . . . .	188	12	SANT'ORONZO (1) . . . . .	539/162	<b>24</b>
manca cozzaro . . . . .	923	111	borgata piaggio . . . . .	180	93	case sparse . . . . .	—	24
masseria cagadiavoli . . . . .	810	74	case sparse . . . . .	—	189	<b>OPPIDO LUCANO . . . . .</b>	762/232	<b>4.080</b>
masseria foresta dei morti . . . . .	845	98	<b>MISSANELLO . . . . .</b>	846/271	<b>848</b>	OPPIDO LUCANO . . . . .	762/232	<b>4.080</b>
masseria laino . . . . .	935	59	MISSANELLO . . . . .	846/271	<b>848</b>	OPPIDO LUCANO * . . . . .	670	4.027
masseria la morte . . . . .	916	63	MISSANELLO * . . . . .	604	784	sant'antonio (1) . . . . .	627	28
masseria langone . . . . .	961	30	case sparse . . . . .	—	64	case sparse . . . . .	—	25
masseria lasaggiara . . . . .	944	28	<b>MOLITERNO . . . . .</b>	1.518/588	<b>4.891</b>	<b>PALAZZO SAN GERVASIO . . . . .</b>	587/311	<b>6.474</b>
masseria lo muto . . . . .	966	41	MOLITERNO . . . . .	1.518/588	<b>4.891</b>	PALAZZO SAN GERVASIO . . . . .	587/311	<b>6.474</b>
masseria lo russo . . . . .	903	26	MOLITERNO * . . . . .	879	3.982	PALAZZO SAN GERVASIO * . . . . .	485	6.408
masseria mazzotta . . . . .	918	46	chiaito . . . . .	1.044	37	stazione palazzo san gervasio (1) . . . . .	387	4
masseria nierro . . . . .	700	33	fontana d'eboli . . . . .	893	40	case sparse . . . . .	—	62
masseria niglio . . . . .	904	50	mastro danio (1) . . . . .	1.028	10	<b>PATERNO (1) . . . . .</b>	1.448/576	<b>4.015</b>
masseria polenta . . . . .	816	61	rimendiello . . . . .	879	96	PATERNO . . . . .	1.448/576	<b>4.015</b>
masseria romagnano . . . . .	652	25	case sparse . . . . .	—	726	PATERNO * (2) . . . . .	634	2.789
masseria sassano . . . . .	820	38	<b>MONTEMILONE . . . . .</b>	420/150	<b>2.667</b>	limanti . . . . .	655	275
masseria sciollicchio . . . . .	938	151	MONTEMILONE . . . . .	420/150	<b>2.667</b>	limanti rotabile . . . . .	607	190
masseria spaccabilancia . . . . .	955	23	MONTEMILONE * . . . . .	320	2.652	pecci . . . . .	615	109
masseria zaino . . . . .	912	61	case sparse . . . . .	—	15	piazzolla . . . . .	620	249
mastrovitilli . . . . .	711	116	<b>MONTEMURRO (1) . . . . .</b>	1.300/400	<b>1.787</b>	ponte delle rose . . . . .	660	33
olmo . . . . .	675	39	BACINO PERTUSILLO (2) . . . . .	532	—	case sparse . . . . .	—	370
santino . . . . .	649	40	MONTEMURRO . . . . .	1.300/400	<b>1.787</b>	<b>PESCOPAGANO (1) . . . . .</b>	1.226/374	<b>3.147</b>
san vito . . . . .	933	98	MONTEMURRO * . . . . .	723	1.700	LAGO DI SAETTA (2) . . . . .	945	—
scruppo . . . . .	974	40	case sparse . . . . .	—	87	PESCOPAGANO . . . . .	1.226/374	<b>3.147</b>
sofata . . . . .	644	112	<b>MURO LUCANO (1) . . . . .</b>	1.445/322	<b>7.462</b>	PESCOPAGANO * (3) . . . . .	954	2.910
case sparse . . . . .	—	1.455	CAPO DI GIANO . . . . .	1.288/529	<b>928</b>	case sparse . . . . .	—	237
<b>SORGENTE CAPULICCHIO (3) . . . . .</b>	1.628/1.400	—	CAPO DI GIANO (2) . . . . .	594	488	<b>PICERNO (1) . . . . .</b>	1.355/397	<b>5.502</b>
case sparse . . . . .	—	—	case sparse . . . . .	—	440	PICERNO . . . . .	1.355/397	<b>5.502</b>
<b>MARSICOVETERE (1) . . . . .</b>	1.835/564	<b>3.358</b>	<b>MURO LUCANO . . . . .</b>	1.445/322	<b>6.534</b>	PICERNO * . . . . .	721	3.018
MARSICOVETERE . . . . .	1.835/700	<b>800</b>	MURO LUCANO * (2) . . . . .	600	3.908	case sparse . . . . .	—	2.484
MARSICOVETERE * . . . . .	1.037	782	campo sportivo (3) . . . . .	430	863	<b>PIETRAGALLA (1) . . . . .</b>	1.074/416	<b>4.605</b>
case sparse . . . . .	—	18	casale san giuliano . . . . .	769	60	CAPPELLUCCIA . . . . .	857/649	<b>520</b>
<b>VILLA D'AGRI . . . . .</b>	863/564	<b>2.558</b>	ponte giaccio (2) . . . . .	371	66	CAPPELLUCCIA . . . . .	796	242
BARRICELLE . . . . .	660	175	case sparse . . . . .	—	1.637	caprancillo . . . . .	756	56
VILLA D'AGRI . . . . .	610	1.231	<b>CAPO DI GIANO (2) . . . . .</b>	594	488	cesaracchio . . . . .	760	76
arenara . . . . .	653	45	case sparse . . . . .	—	440	limitone . . . . .	857	24
cultura . . . . .	622	15	<b>MURO LUCANO (1) . . . . .</b>	1.445/322	<b>7.462</b>	lolla . . . . .	784	110
molinaro . . . . .	645	25	CAPO DI GIANO . . . . .	1.288/529	<b>928</b>	case sparse . . . . .	—	12
case sparse . . . . .	—	1.067	CAPO DI GIANO (2) . . . . .	594	488			
<b>MASCHITO . . . . .</b>	894/359	<b>2.100</b>	case sparse . . . . .	—	440			
MASCHITO . . . . .	894/359	<b>2.100</b>	<b>MURO LUCANO . . . . .</b>	1.445/322	<b>6.534</b>			
MASCHITO * . . . . .	595	1.947	MURO LUCANO * (2) . . . . .	600	3.908			
manes . . . . .	740	11	campo sportivo (3) . . . . .	430	863			
case sparse . . . . .	—	142	casale san giuliano . . . . .	769	60			
<b>MELFI (1) . . . . .</b>	1.326/136	<b>15.467</b>	ponte giaccio (2) . . . . .	371	66			
FOGGIANO . . . . .	1.286/256	<b>575</b>	case sparse . . . . .	—	1.637			
FOGGIANELLO . . . . .	536	167	<b>NEMOLI (1) . . . . .</b>	1.907/185	<b>1.559</b>			
FOGGIANO . . . . .	430	230	LAGO SIRINO (2) . . . . .	784	—			
san giorgio . . . . .	543	151	NEMOLI . . . . .	1.907/185	<b>1.559</b>			
case sparse . . . . .	—	27	NEMOLI * . . . . .	421	594			

segue TAV. 2 - **Altitudine e popolazione residente dei Comuni, delle frazioni geografiche e delle località abitate**

COMUNI FRAZIONI GEOGRAFICHE LOCALITÀ ABITATE	Altitudine m	Popolazione residente	COMUNI FRAZIONI GEOGRAFICHE LOCALITÀ ABITATE	Altitudine m	Popolazione residente	COMUNI FRAZIONI GEOGRAFICHE LOCALITÀ ABITATE	Altitudine m	Popolazione residente
<b>PIETRAGALLA</b> . . . . .	1.074/416	<b>3.203</b>	macchia capraia . . . . .	920	111	<b>SAN COSTANTINO</b> . . . . .	1.512/50	<b>671</b>
PIETRAGALLA * . . . . .	839	2.998	macchia maligna . . . . .	772	60	ROTALE . . . . .	682	186
SAN NICOLA (2) . . . . .	855	41	masseria cappiello . . . . .	862	50	SAN COSTANTINO . . . . .	545	348
chianizzi . . . . .	891	58	masseria castelluccio . . . . .	736	34	medichetta . . . . .	465	108
lavannina . . . . .	952	26	masseria cavalieri . . . . .	874	93	case sparse . . . . .	—	29
case sparse . . . . .	—	80	masseria colucci . . . . .	807	28			
<b>SAN GIORGIO</b> . . . . .	1.074/578	<b>882</b>	masseria lovallo . . . . .	780	42	<b>ROCCANOVA</b> . . . . .	901/236	<b>2.092</b>
SAN GIORGIO . . . . .	846	663	masseria luciano . . . . .	806	23	ROCCANOVA . . . . .	901/236	<b>2.092</b>
montanaro . . . . .	842	40	masseria mancusi . . . . .	873	21	ROCCANOVA * . . . . .	648	1.891
popolone . . . . .	757	35	masseria manta . . . . .	892	29	case sparse . . . . .	—	201
ramonnino . . . . .	819	22	masseria porcarea . . . . .	764	31			
san martino . . . . .	905	23	masseria romaniello . . . . .	881	102	<b>ROTONDA</b> . . . . .	1.919/318	<b>3.906</b>
sorge (3) . . . . .	800	75	masseria viggiani . . . . .	793	49	LA TAVOLARA (1) . . . . .	1.919/813	—
case sparse . . . . .	—	24	montocchio . . . . .	1.089	64	ROTONDA . . . . .	1.100/318	<b>3.906</b>
<b>PIETRAPERIOSA (1)</b> . . . . .	1.455/389	<b>1.610</b>	poggio san michele . . . . .	875	21	ROTONDA * . . . . .	580	2.039
PIETRAPERIOSA . . . . .	1.455/389	<b>1.610</b>	rossellino . . . . .	710	85	cotura . . . . .	470	39
PIETRAPERIOSA * . . . . .	1.088	1.272	san francesco I . . . . .	822	47	cozzo fratta . . . . .	663	100
abetina . . . . .	865	30	san francesco II . . . . .	824	23	fiumara . . . . .	364	44
castagna . . . . .	950	27	stompagno cugno del sorbo . . . . .	815	44	fratta . . . . .	740	60
case sparse . . . . .	—	281	torretta . . . . .	942	19	gaglione . . . . .	552	54
<b>PIGNOLA (1)</b> . . . . .	1.475/723	<b>3.988</b>	varco d'izzo . . . . .	665	133	malita . . . . .	700	62
PIGNOLA . . . . .	1.475/723	<b>3.988</b>	case sparse . . . . .	—	6.107	meschio . . . . .	726	59
MADONNA DEL PANTANO . . . . .	795	324	<b>RAPOLLA (1)</b> . . . . .	927/191	<b>4.072</b>	montagna di basso . . . . .	552	101
PIGNOLA * . . . . .	926	2.558	RAPOLLA . . . . .	927/191	<b>4.072</b>	san lorenzo . . . . .	730	123
petruccio . . . . .	785	57	RAPOLLA * . . . . .	439	3.879	serra . . . . .	781	158
sciffra . . . . .	782	76	marciano . . . . .	450	80	spinazzo . . . . .	543	49
tintera . . . . .	785	88	case sparse . . . . .	—	113	case sparse . . . . .	—	1.018
case sparse . . . . .	—	885	<b>RAPONE (1)</b> . . . . .	1.267/324	<b>1.517</b>	<b>RUOTI (1)</b> . . . . .	1.294/427	<b>3.464</b>
<b>POTENZA (1)</b> . . . . .	1.350/584	<b>64.358</b>	RAPONE . . . . .	1.267/324	<b>1.517</b>	RUOTI . . . . .	1.294/427	<b>3.464</b>
POTENZA . . . . .	1.350/584	<b>64.358</b>	RAPONE * (2) . . . . .	838	1.077	RUOTI * (2) . . . . .	751	1.494
POTENZA * . . . . .	819	55.175	mazzapone . . . . .	394	39	acqua bianca . . . . .	900	28
SAN NICOLA (2) . . . . .	852	135	case sparse . . . . .	—	401	avriola . . . . .	609	35
barrata . . . . .	840	105	<b>RIONERO IN VULTURE (1)</b> . . . . .	1.326/281	<b>12.147</b>	bosco grande . . . . .	1.028	294
bosco grande . . . . .	793	76	LAGO DI MONTICCHIO (2) . . . . .	656	—	caivano . . . . .	804	48
bosco piccolo . . . . .	811	71	RIONERO IN VULTURE . . . . .	1.326/281	<b>12.147</b>	cesine . . . . .	909	137
case capoiazzo I . . . . .	1.005	58	MONTICCHIO BAGNI . . . . .	482	108	croce . . . . .	796	175
case capoiazzo II . . . . .	975	34	RIONERO IN VULTURE * (3) . . . . .	656	11.345	faggetta . . . . .	588	48
case cardillo . . . . .	857	63	gli sgarroni . . . . .	660	39	incasciature . . . . .	941	74
case chiangali . . . . .	897	108	san vito . . . . .	599	33	marana . . . . .	725	49
case giuzio lomonaco . . . . .	775	60	case sparse . . . . .	—	622	matinella . . . . .	885	25
case marconi . . . . .	991	42	<b>RIPACANDIDA (1)</b> . . . . .	971/370	<b>2.354</b>	micele . . . . .	683	54
case mattia . . . . .	697	56	RIPACANDIDA . . . . .	971/370	<b>2.354</b>	porcile . . . . .	850	154
case mecca . . . . .	862	23	RIPACANDIDA * . . . . .	620	2.238	quartolani . . . . .	634	32
case pace . . . . .	765	23	case sparse . . . . .	—	116	san giovanni . . . . .	725	29
case palazzo . . . . .	775	59	<b>RIVELLO</b> . . . . .	1.800/50	<b>3.037</b>	serra di pepe . . . . .	875	88
case palladino . . . . .	912	38	RIVELLO . . . . .	1.800/205	<b>2.366</b>	taverna foi . . . . .	1.050	60
case scafarelli . . . . .	829	51	RIVELLO * . . . . .	479	950	toppo di scioscio . . . . .	966	97
case stompagno . . . . .	822	56	VIGNALE-SANTA MARGHERITA . . . . .	610	238	valle dell'olmo . . . . .	699	107
case summa . . . . .	959	30	cammartino . . . . .	459	157	valle in casa . . . . .	811	73
case telesca rinaldi . . . . .	721	20	capo d'elci . . . . .	464	27	case sparse . . . . .	—	363
centomani - tora . . . . .	700	36	fiumicello . . . . .	257	112	<b>RUVU DEL MONTE (1)</b> . . . . .	806/304	<b>1.864</b>
cerreta di sopra . . . . .	1.066	133	sovereto . . . . .	499	21	RUVU DEL MONTE . . . . .	806/304	<b>1.864</b>
cerreta di sotto . . . . .	855	49	case sparse . . . . .	—	861	RUVU DEL MONTE * . . . . .	638	1.621
cerreta sicilia . . . . .	964	180	<b>RIVELLO</b> . . . . .	1.800/50	<b>3.037</b>	case sparse . . . . .	—	243
dragonara . . . . .	799	31	RIVELLO . . . . .	1.800/205	<b>2.366</b>	<b>SAN CHIRICO NUOVO</b> . . . . .	1.035/302	<b>1.907</b>
falcianella . . . . .	974	41	RIVELLO * . . . . .	479	950	SAN CHIRICO NUOVO . . . . .	1.035/302	<b>1.907</b>
fermata tiera . . . . .	705	84	VIGNALE-SANTA MARGHERITA . . . . .	610	238	SAN CHIRICO NUOVO * . . . . .	745	1.906
giarrossa centro . . . . .	920	55	cammartino . . . . .	459	157			
giarrossa ravizzone . . . . .	1.094	30	capo d'elci . . . . .	464	27			
giuliano . . . . .	951	191	fiumicello . . . . .	257	112			
lagatone . . . . .	1.007	29	sovereto . . . . .	499	21			
			case sparse . . . . .	—	861			

segue TAV. 2 - **Altitudine e popolazione residente dei Comuni, delle frazioni geografiche e delle località abitate**

COMUNI FRAZIONI GEOGRAFICHE LOCALITÀ ABITATE	Altitudine m	Popolazione residente	COMUNI FRAZIONI GEOGRAFICHE LOCALITÀ ABITATE	Altitudine m	Popolazione residente	COMUNI FRAZIONI GEOGRAFICHE LOCALITÀ ABITATE	Altitudine m	Popolazione residente
case sparse . . . . .	—	1	MEZZANA SALICE . . . . .	1.616/845	<b>610</b>	castellaro inferiore . . . . .	564	34
<b>SAN CHIRICO RAPARO</b> . . . . .	1.764/310	<b>1.779</b>	MEZZANA SALICE . . . . .	939	314	castellaro superiore . . . . .	610	31
SAN CHIRICO RAPARO . . . . .	1.764/310	<b>1.779</b>	MEZZANA TORRE . . . . .	977	184	santa maria delle grazie (2) . . . . .	925	11
SAN CHIRICO RAPARO * . . . . .	780	1.661	mezzana cianci . . . . .	927	41	vallauria (2) . . . . .	694	40
case sparse . . . . .	—	118	mezzana frido . . . . .	977	71	case sparse . . . . .	—	365
<b>SAN COSTANTINO ALBANESE</b> . . . . .	1.300/386	<b>1.270</b>	SAN SEVERINO LUCANO . . . . .	1.422/700	<b>1.116</b>	<b>SENISE</b> . . . . .	651/171	<b>7.188</b>
SAN COSTANTINO ALBANESE . . . . .	1.300/386	<b>1.270</b>	SAN SEVERINO LUCANO * . . . . .	877	1.019	SENISE . . . . .	651/171	<b>7.188</b>
SAN COSTANTINO ALBANESE * . . . . .	650	907	calanche . . . . .	826	32	SENISE * . . . . .	335	6.905
case sparse . . . . .	—	363	celani . . . . .	950	53	case sparse . . . . .	—	283
<b>SAN FELE (1)</b> . . . . .	1.407/362	<b>5.924</b>	crocetta . . . . .	1.043	12	<b>SPINOSO</b> . . . . .	1.549/435	<b>1.855</b>
PIERNO . . . . .	1.407/512	<b>955</b>	case sparse . . . . .	—	—	BACINO PERTUSILLO (1) . . . . .	532	—
PIERNO . . . . .	975	103	VILLANETO . . . . .	1.581/589	<b>273</b>	SPINOSO . . . . .	1.549/435	<b>1.855</b>
agrifoglio . . . . .	720	109	VILLANETO . . . . .	854	138	SPINOSO * . . . . .	649	1.753
cerrito . . . . .	824	28	fosso salsi . . . . .	850	49	case sparse . . . . .	—	102
papocchia . . . . .	685	59	mancini . . . . .	932	61	<b>TEANA</b> . . . . .	914/380	<b>871</b>
priore . . . . .	792	66	case sparse . . . . .	—	25	TEANA . . . . .	914/380	<b>871</b>
case sparse . . . . .	—	590	<b>SANT'ANGELO LE FRATTE (1)</b> . . . . .	1.286/360	<b>1.630</b>	TEANA * . . . . .	806	841
<b>SAN FELE</b> . . . . .	1.340/362	<b>4.477</b>	SANT'ANGELO LE FRATTE . . . . .	1.286/360	<b>1.630</b>	case sparse . . . . .	—	30
RUGGIERI . . . . .	550	34	SANT'ANGELO LE FRATTE * . . . . .	560	946	<b>TERRANOVA DI POLLINO</b>	2.248/537	<b>2.016</b>
SAN FELE * . . . . .	937	2.719	case sparse . . . . .	—	684	MONTAGNA DEL POLLINO (1) . . . . .	2.248/1.183	—
santa filomena . . . . .	871	222	<b>SANT'ARCANDELO</b> . . . . .	772/137	<b>6.704</b>	TERRANOVA DI POLLINO . . . . .	1.713/537	<b>2.016</b>
signorella . . . . .	558	82	SAN BRANCATO . . . . .	503/213	<b>1.353</b>	TERRANOVA DI POLLINO * . . . . .	926	1.443
case sparse . . . . .	—	1.420	SAN BRANCATO . . . . .	270	1.353	casa del conte . . . . .	980	176
<b>VACCARO</b> . . . . .	933/446	<b>492</b>	case sparse . . . . .	—	—	destra delle donne . . . . .	965	30
VACCARO . . . . .	609	45	SANT'ARCANDELO . . . . .	772/137	<b>5.351</b>	san migalio-salice . . . . .	886	126
cecci . . . . .	566	80	SANT'ARCANDELO * . . . . .	388	5.292	case sparse . . . . .	—	241
la forca . . . . .	591	41	case sparse . . . . .	—	59	<b>TITO (1)</b> . . . . .	1.358/500	<b>4.834</b>
la mastra . . . . .	707	38	<b>SARCONI (1)</b> . . . . .	1.275/532	<b>1.206</b>	SPINOSO (2) . . . . .	625/500	—
case sparse . . . . .	—	288	SARCONI . . . . .	1.275/532	<b>1.206</b>	case sparse . . . . .	—	—
<b>SAN MARTINO D'AGRI</b> . . . . .	1.306/316	<b>1.372</b>	SARCONI * . . . . .	636	792	TITO . . . . .	1.358/509	<b>4.834</b>
ISOLA AMMINISTRATIVA (1)	727/316	<b>8</b>	case sparse . . . . .	—	414	TITO * (3) . . . . .	650	3.349
case sparse . . . . .	—	8	<b>SASSO DI CASTALDA (1)</b> . . . . .	1.718/725	<b>1.188</b>	serra . . . . .	821	190
SAN MARTINO D'AGRI . . . . .	1.306/362	<b>1.364</b>	SASSO DI CASTALDA . . . . .	1.718/725	<b>1.188</b>	stazione di tito . . . . .	792	219
SAN MARTINO D'AGRI * . . . . .	666	1.178	SASSO DI CASTALDA * (2) . . . . .	949	1.000	case sparse . . . . .	—	1.076
san Pietro . . . . .	749	127	case sparse . . . . .	—	188	<b>TOLVE</b> . . . . .	1.035/235	<b>3.958</b>
case sparse . . . . .	—	59	<b>SATRANO DI LUCANIA (1)</b> . . . . .	1.063/483	<b>2.113</b>	TOLVE . . . . .	1.035/235	<b>3.958</b>
<b>SAN PAOLO ALBANESE</b> . . . . .	1.283/404	<b>624</b>	SATRANO DI LUCANIA . . . . .	1.063/483	<b>2.113</b>	TOLVE * . . . . .	568	3.893
SAN PAOLO ALBANESE . . . . .	1.283/404	<b>624</b>	SATRANO DI LUCANIA * . . . . .	653	1.328	case sparse . . . . .	—	65
SAN PAOLO ALBANESE * . . . . .	800	565	case sparse . . . . .	—	785	<b>TRAMUTOLA (1)</b> . . . . .	1.429/564	<b>3.594</b>
case sparse . . . . .	—	59	<b>SAVOIA DI LUCANIA (1)</b>	1.066/341	<b>1.362</b>	TRAMUTOLA . . . . .	1.429/564	<b>3.594</b>
<b>SAN SEVERINO LUCANO</b>	1.616/429	<b>2.405</b>	SAVOIA DI LUCANIA . . . . .	1.066/341	<b>1.362</b>	TRAMUTOLA * . . . . .	650	3.228
CROPANI . . . . .	1.157/429	<b>406</b>	SAVOIA DI LUCANIA * . . . . .	720	859	sant'orsola . . . . .	596	18
CROPANI . . . . .	657	197	castellaro di mezzo . . . . .	624	22	torrette . . . . .	603	34
CROPANI POMARRETI . . . . .	750	167				case sparse . . . . .	—	314
taverna magnano . . . . .	533	34						
case sparse . . . . .	—	8						

segue TAV. 2 - **Altitudine e popolazione residente dei Comuni, delle frazioni geografiche e delle località abitate**

COMUNI FRAZIONI GEOGRAFICHE LOCALITÀ ABITATE	Altitudine m	Popolazione residente	COMUNI FRAZIONI GEOGRAFICHE LOCALITÀ ABITATE	Altitudine m	Popolazione residente	COMUNI FRAZIONI GEOGRAFICHE LOCALITÀ ABITATE	Altitudine m	Popolazione residente
<b>TRECCHINA</b> . . . . .	1.277/62	<b>2.597</b>	<b>VIETRI DI POTENZA (1)</b> . . . . .	1.239/196	<b>3.480</b>	VOSCARI . . . . .	937	70
TRECCHINA . . . . .	1.277/62	<b>2.597</b>	VIETRI DI POTENZA . . . . .	1.239/196	<b>3.480</b>	ZARAFÀ . . . . .	586	142
PARRUTA . . . . .	180	226	MOSILEO (2) . . . . .	325	640	campo le rose . . . . .	566	24
PIANO DEI PERI . . . . .	265	168	VIETRI DI POTENZA * . . . . .	405	2.161	cornale . . . . .	720	121
TRECCHINA * . . . . .	500	1.611	cappuccini (3) . . . . .	491	2	cozzo cricchio . . . . .	901	18
<i>case sparse</i> . . . . .	—	592	<i>case sparse</i> . . . . .	—	677	ficarelle . . . . .	570	78
<b>TRIVIGNO (1)</b> . . . . .	1.152/441	<b>992</b>	<b>VIGGIANELLO</b> . . . . .	2.180/321	<b>4.285</b>	filicara . . . . .	598	38
TRIVIGNO . . . . .	1.152/441	<b>992</b>	VIGGIANELLO . . . . .	1.443/321	<b>4.285</b>	gesu' e maria . . . . .	887	23
TRIVIGNO * . . . . .	735	961	CALOIE . . . . .	467	147	iazzeccelli . . . . .	867	56
<i>case sparse</i> . . . . .	—	31	CERUZZO . . . . .	530	101	piano lo sfano . . . . .	532	43
<b>VAGLIO BASILICATA (1)</b>	1.028/550	<b>2.172</b>	CANOCCHIELLE . . . . .	991	129	pisciottolo . . . . .	711	29
VAGLIO BASILICATA . . . . .	1.028/550	<b>2.172</b>	COSTAMONACI . . . . .	654	78	prantalato . . . . .	501	57
VAGLIO BASILICATA * . . . . .	954	1.976	FALASCOSO . . . . .	786	159	san nicola . . . . .	630	69
<i>case sparse</i> . . . . .	—	196	GALLIZZI . . . . .	641	436	santa rosolia . . . . .	640	38
<b>VENOSA</b> . . . . .	813/177	<b>11.925</b>	MUSCELLO . . . . .	782	152	sant'onofrio . . . . .	508	65
VENOSA . . . . .	813/177	<b>11.925</b>	PANTANA . . . . .	816	127	truscera . . . . .	448	37
VENOSA * . . . . .	415	11.765	PEZZO LA CORTE . . . . .	487	271	turbolo . . . . .	510	56
<i>case sparse</i> . . . . .	—	160	PRASTIO . . . . .	832	234	vocolio . . . . .	802	19
			SAN CATALDO . . . . .	730	114	<i>case sparse</i> . . . . .	—	18
			SANTO IANNI . . . . .	626	310	<b>SERRA DEL PRETE (1)</b> . . . . .	2.180/751	—
			SCARPALEGGIA . . . . .	547	85	<b>VIGGIANO (1)</b> . . . . .	1.724/580	<b>3.088</b>
			TORNO . . . . .	896	168	VIGGIANO . . . . .	1.724/580	<b>3.088</b>
			VARCO . . . . .	943	44	VIGGIANO * (2) . . . . .	975	2.512
			VIGGIANELLO * . . . . .	500	729	<i>case sparse</i> . . . . .	—	576

**TAV. 3 - Località abitate e relativa ampiezza demografica**

LOCALITÀ ABITATE	Classi di ampiezza demografica	Codice dei Comuni di appartenenza	LOCALITÀ ABITATE	Classi di ampiezza demografica	Codice dei Comuni di appartenenza	LOCALITÀ ABITATE	Classi di ampiezza demografica	Codice dei Comuni di appartenenza
abetina	*	061	bruciate di sopra	*	007	cascia	*	007
ABRIOLA * (2)	***	001	bruciate di sotto	*	007	cascianudo	*	028
accampamento	*	039	bufolaria	*	007	case anania	*	042
ACERENZA *	***	002	CACABOTTE	*	007	case capoiazzo I	*	063
acqua bianca	*	071	caivano	*	071	case capoiazzo II	*	063
acqua dei salici	*	013	calanche	*	078	case cardillo	*	063
acqua delle donne	*	042	CALDA	**	040	case chiangali	*	063
ACQUAFREDDA	**	044	CALOIE	*	097	case ciociare	*	042
acqua seccagna	*	026	calusci	*	032	case giuzio lomonaco	*	063
agrifoglio	*	076	CALVELLO *	***	015	case marconi	*	063
ALBANO DI LUCANIA *	**	003	CALVERA *	**	016	case mattia	*	063
alte coste	*	042	cammartino	*	068	case mecca	*	063
ANZI *	***	004	campestre (3)	*	021	case pace	*	063
arenara	*	046	campo di lupo	*	045	case palazzo	*	063
ARMENTO *	**	005	campo le rose	*	097	case palladino	*	063
ATELLA * (2)	***	006	CAMPOMAGGIORE *	**	017	case scafarelli	*	063
AVIGLIANO *	***	007	campo sportivo (3)	**	053	case stompagno	*	063
avriola	*	071	canarra	*	007	case summa	*	063
bafundi	*	032	CANCELLARA *	**	018	case telesca rinaldi	*	063
bagni di san cataldo	*	012	canestrella	*	032	casone	*	014
BALVANO * (2)	**	008	canestrelle	*	007	casone perazze	*	032
bancone di sopra	*	007	CANOCCHIELLE	*	097	castagna	*	061
bancone di sotto	*	007	cantisani	*	042	CASTELGRANDE * (2)	**	021
BANZI *	**	009	cantoniera	*	042	CASTEL LAGOPESOLE	**	007
BARAGIANO *	**	010	capanne rinaldi	*	032	castellaro di mezzo	*	084
BARILE *	***	011	capitoni	*	032	castellaro inferiore	*	084
barone	*	042	capo d'elci	*	068	castellaro superiore	*	084
barrata	*	063	CAPO DI GIANO (2)	**	053	CASTELLUCCIO INFERIORE *	***	022
BARRICELLE	*	046	CAPPELLUCCIA	**	060	CASTELLUCCIO SUPERIORE *	**	023
battifarano	*	028	cappuccini	*	045	CASTELMEZZANO *	**	024
BELLA * (2)	***	012	cappuccini (3)	*	096	CASTELSARACENO *	**	025
bivio madonna del carmine	*	042	caprancio	*	060	castrocucco	*	044
bocca del passo	*	045	CARBONE *	**	019	CASTRONUOVO DI SANT'ANDREA *	**	026
borgata piaggio	*	048	carciuso	*	032	cecci	*	076
borgo	*	042	carminato	*	042	celani	*	078
bosco grande	*	063	carpinelli	*	007	centomani - tora	*	063
bosco grande	**	071	carpini	*	032	cerasia	*	022
bosco piccolo	*	063	carroso	*	042	cernicchio	*	042
braida (3)	*	012	casa del conte	*	088	cerreta di sopra	*	063
braide	*	013	casale civile	*	042	cerreta di sotto	*	063
BREFARO	*	044	casale (mazzarella)	*	042	cerreta sicilia	*	063
BRIENZA *	***	013	casale san giuliano	*	053	cerri	*	042
BRINDISI MONTAGNA *	**	014	casale (serino)	*	042			



## segue TAV. 3 - Località abitate e relativa ampiezza demografica

Prot. \_\_\_\_\_ Pos. \_\_\_\_\_  
Napoli \_\_\_\_\_ 19 \_\_\_\_\_

LOCALITÀ ABITATE	Classi di ampiezza demografica	Codice dei Comuni di appartenenza	LOCALITÀ ABITATE	Classi di ampiezza demografica	Codice dei Comuni di appartenenza	LOCALITÀ ABITATE	Classi di ampiezza demografica	Codice dei Comuni di appartenenza
cerri	*	040	fabbricato	*	042	giardiniera inferiore	*	007
cerrito	*	076	faggeta	*	071	giardiniera superiore	*	007
CERSOSIMO *	**	027	FALASCOSO	*	097	giarrossa centro	*	063
CERSUTA	*	044	falcianella	*	063	giarrossa ravizzone	*	063
CERUZZO	*	097	faraco	*	042	ginestole	*	045
cervaro	*	039	FARDELLA *	**	031	GINESTRA *	**	099
cerza montanara	*	007	farno	*	039	giravolo	*	042
cesaracchio	*	060	favale	*	032	giuliano	*	063
cesine	*	071	fecile	*	039	giuliantonio	*	022
chiaito	*	050	felicione	*	042	gli sgarroni	*	066
chianizzi	*	060	fermata tiera	*	063	grottole	*	028
CHIAROMONTE *	**	028	ferrara	*	032	grottone	*	032
chicone	*	007	ficarelle	*	097	GRUMENTO NOVA *	**	037
ciccolecchia	*	007	fichi d'antuono	*	030	GUARDIA PERTICARA *	**	038
cielagresti	*	026	FILIANO *	**	032	iannazzo	*	040
cimitero	*	040	filicara	*	097	iazzeccelli	*	097
cogliandrino	*	042	fiumara	*	070	iazzi corbo	*	032
cognone	*	045	fiunicello	*	068	ielpo (timparossa)	*	042
CORLETO PERTICARA *	***	029	FIUMICELLO - SANTA VENERE	**	044	il palazzo	*	001
cornale	*	030	FOGGIANELLO	*	048	incasciaturo	*	071
cornale	*	097	FOGGIANO	**	048	INFORCHIA	*	032
COSTAMONACI	*	097	fontana capano	*	045	iscalunga	*	032
cotura	*	070	fontana d'eboli	*	050	ischitelli	*	040
covile	*	026	fontana pedanile - sant'elia	*	045	lacciola	*	007
cozzi	*	045	forcella	*	032	la forza	*	076
cozzo cricchio	*	097	FORENZA *	***	033	lagatone	*	063
cozzo fratta	*	070	fortino	*	039	lago angella	*	030
croce	*	071	fosso salsi	*	078	lago del monaco	*	007
croce del gallo	*	042	FRANCAVILLA IN SINNI *	***	034	LAGONEGRO *	***	039
crocetta	*	078	fratta	*	070	lago sirino I	*	054
CROPANI	*	078	frusci	*	025	lago sirino II	*	054
CROPANI POMARRETI	*	078	FRUSCI	**	007	la mastra	*	076
cultura	*	046	gaglione	*	070	LATRONICO *	***	040
cupone	*	042	GALAINO	*	045	latte	*	032
curzo	*	044	galdo	*	042	LAURENZANA *	***	041
decolla	*	045	GALLICCHIO *	**	035	LAURIA *	***	042
demanio	*	030	GALLIZZI	**	097	lavannina	*	060
destra delle donne	*	088	GENZANO DI LUCANIA *	***	036	LAVELLO *	***	043
di lascio	*	042	gesu' e maria	*	097	lazzi e spilli	*	007
don ciccio	*	032	ghiasti	*	032	lella	*	032
dragonara	*	063	giannattasio	*	032	le murge	*	042
DRAGONETTI	**	032	gianturco	*	032	lento	*	042
EPISCOPIA *	**	030	gianturco di sant'angelo	*	007	LEONESSA	*	048

## segue TAV. 3 - Località abitate e relativa ampiezza demografica

LOCALITÀ ABITATE	Classi di ampiezza demografica	Codice dei Comuni di appartenenza	LOCALITÀ ABITATE	Classi di ampiezza demografica	Codice dei Comuni di appartenenza	LOCALITÀ ABITATE	Classi di ampiezza demografica	Codice dei Comuni di appartenenza
limanti	**	100	masseria di lascio	*	042	MEZZANA TORRE	*	078
limanti rotabile	*	100	masseria foresta dei morti	*	045	mezzomiero	*	007
limitone	*	060	masseria giulia	*	006	micele	*	071
limitone	*	007	masseria laino	*	045	MILEO	**	040
limongi	*	042	masseria la morte	*	045	milordo	*	042
lolla	*	060	masseria langone	*	045	miracolo	*	007
luponio	*	032	masseria laseggiara	*	045	MISSANELLO *	**	049
maccarrone	*	022	masseria lo muto	*	045	moccaro	*	007
macchia	*	032	masseria lo russo	*	045	molinara	*	046
macchia capraia	*	063	masseria lovallo	*	063	molino	*	042
macchia maligna	*	063	masseria luciano	*	063	MOLITERNO *	***	050
madonna del carmine	*	042	masseria mancusi	*	063	montagna di basso	*	070
madonna delle grazie	*	003	masseria manta	*	063	montagnola	*	042
MADONNA DEL PANTANO	**	062	masseria marotta	*	006	montanaro	*	060
MAGNANO	**	040	masseria mazziotta	*	045	montegaldo	**	042
maio	*	032	masseria nardella (3)	*	007	montemarcone alto	*	007
malapignata	*	039	masseria nierro	*	045	montemarcone basso	*	007
malita	*	070	masseria niglio	*	045	MONTEMILONE *	***	051
manca cozzaro	*	045	masseria polenta	*	045	MONTEMURRO *	**	052
manca di basso	**	030	masseria porcareaicia	*	063	MONTESIRICO	*	006
manca di sopra	*	030	masseria romagnano	*	045	MONTICCHIO BAGNI	*	066
mancini	*	078	masseria romaniello	*	063	montocchio	*	063
manes	*	047	masseria sassano	*	045	MOSILEO (2)	**	096
mangarrone	*	042	masseria sciollicchio	*	045	MURO LUCANO * (2)	***	053
manguoso	*	028	masseria serra di giorgio	*	006	MUSCELLO	*	097
marana	*	071	masseria spaccabilancia	*	045	NEMOLI *	**	054
MARATEA *	**	044	masseria viceconti	*	042	NOEPOLI *	**	055
marciano	*	064	masseria viggiani	*	063	nucarello	*	026
MARINA	**	044	masseria vitali	*	042	olmo	*	045
MARSICO NUOVO * (2)	***	045	masseria zaino	*	045	ondavo	*	044
MARSICOVETERE *	**	046	mastro danio (1)	*	050	OPPIDO LUCANO *	***	056
marsilio	*	026	mastrovitilli	*	045	PALAZZO SAN GERVASIO *	***	057
martiniello	*	032	masullo	*	040	PANTANA	*	097
MASCHITO *	**	047	matinella	*	071	pantani	*	007
masi	*	007	mazzapone	*	065	paoladoce	*	007
MASSA	**	044	meccadinardo	*	032	papocchia	*	076
masseria bozzelli	*	007	medichetta	*	068	parlapiano	*	032
masseria cagadiavoli	*	045	melara	*	042	FARRUTA	**	092
masseria cappiello	*	063	MELFI * (2)	***	048	patacca	*	007
masseria cartofico	*	006	mescio	*	070	PATERNO * (2)	***	100
masseria castelluccio	*	063	mezzana cianci	*	078	pecci	*	100
masseria cavalieri	*	063	mezzana frido	*	078	pecorone	*	042
masseria colucci	*	063	MEZZANA SALICE	**	078	pennarone	*	039


## segue TAV. 3 - Località abitate e relativa ampiezza demografica

LOCALITÀ ABITATE	Classi di ampiezza demografica	Codice dei Comuni di appartenenza	LOCALITÀ ABITATE	Classi di ampiezza demografica	Codice dei Comuni di appartenenza	LOCALITÀ ABITATE	Classi di ampiezza demografica	Codice dei Comuni di appartenenza
PERGOLA	*	045	RIONERO IN VULTURE * (3)	***	066	santa maria delle grazie (2)	*	084
PESCOPAGANO * (3)	***	058	RIPACANDIDA *	***	067	SANT'ANDREA (2)	*	006
petrucco	*	062	RIVELLO *	**	068	SANT'ANGELO	**	007
PEZZO LA CORTE	**	097	ROCCANOVA *	**	069	SANT'ANGELO LE FRATTE *	**	079
piano cataldo	*	042	rossellino	*	063	sant'antonio (3)	*	008
PIANO DEI PERI	*	092	ROTALE	*	068	sant'antonio (1)	*	056
piano del conte	*	007	ROTONDA *	***	070	sant'antonio casalini	*	012
piano lo sfano	*	097	RUGGIERI	*	076	sant'antonio casalini vecchio	*	012
piazzola	**	100	RUOTI * (2)	**	071	SANT'ARCANGELO *	***	080
PICERNO *	***	059	RUVO DEL MONTE *	**	072	santa rosolia	*	097
PIERNO	*	076	sagittario	*	028	SANT'ILARIO (2)	**	006
pietra	*	039	salinas	*	007	santino	*	045
PIETRAGALLA *	***	060	SAN BRANCATO	**	080	SANTO IANNI	**	097
PIETRAPERIOSA *	**	061	SAN CATALDO	*	097	sant'onofrio	*	097
pietrapica	*	031	SAN CATALDO	**	012	sant'orsola	*	091
pietrapica	*	028	SAN CHIRICO NUOVO *	**	073	sant'uopo	*	028
pietra scritta	*	012	SAN CHIRICO RAPARO *	**	074	san vito	*	066
PIGNOLA *	***	062	SAN COSTANTINO	**	068	san vito	*	045
pirricchio	*	040	SAN COSTANTINO ALBANESE *	**	075	sarabelle	*	007
pisciolo	*	042	san donato	*	004	SARCONI *	**	081
pisciottolo	*	097	SAN FELE *	***	076	SARNELLI	*	007
pizutella	*	032	san francesco I	*	063	sassano	*	007
poggio san michele	*	063	san francesco II	*	063	SASSO DI CASTALDA * (2)	**	082
polisena	*	016	san giorgio	*	048	SATRIANO DI LUCANIA *	**	083
ponte	*	028	SAN GIORGIO	**	060	SAVOIA DI LUCANIA *	**	084
ponte delle rose	*	100	san giovanni	*	071	SCALERA	**	032
ponte giacoi (2)	*	053	san giuliano (2)	**	013	SCALO DI BARAGIANO	**	010
popolone	*	060	san lorenzo	*	070	scalo forenza	*	032
porcile	*	071	san martino	*	060	scalo pietragalla	*	007
PORTO	*	044	SAN MARTINO D'AGRI *	**	077	SCARPALEGGIA	*	097
POSSIDENTE	**	007	san migalio-salice	*	088	scavariello	*	032
POTENZA *	***	063	san nicola	*	097	sceppi	*	007
prantalato	*	097	SAN NICOLA (2)	*	060	schiaivi	*	013
PRASTIO	**	097	SAN NICOLA (2)	*	063	sciffra	*	062
preti	*	040	SAN NICOLA	*	048	scruppo	*	045
priore	*	076	SAN NICOLA (2)	*	007	seluci	*	042
procoio	*	040	san nicola	**	044	SENISE *	***	085
quartolani	*	071	SAN PAOLO ALBANESE *	**	020	serra	*	089
ramonnino	*	060	san Pietro	*	077	serra	*	070
RAPOLLA *	***	064	SAN SEVERINO LUCANO *	**	078	serra di pepe	*	071
RAPONE * (2)	**	065	santa caterina	*	044	serrapotamo	*	026
re pupillo	*	012	santa filomena	**	076	serrone	*	040
rimendiello	*	050	sant'alfonso	*	042	signore	*	007

## segue TAV. 3 - Località abitate e relativa ampiezza demografica

LOCALITÀ ABITATE	Classi di ampiezza demografica	Codice dei Comuni di appartenenza	LOCALITÀ ABITATE	Classi di ampiezza demografica	Codice dei Comuni di appartenenza	LOCALITÀ ABITATE	Classi di ampiezza demografica	Codice dei Comuni di appartenenza
signorella	*	076	tintera	*	062	VARCO	*	097
sofata	*	045	tintiera	*	001	varco d'izzo	*	063
sorge (3)	*	060	TITO * (3)	* * *	089	varcovalle	*	054
sovereto	*	068	tittarella	*	032	varrazzo	*	040
spinamara	*	007	TOLVE *	* * *	090	VENOSA *	* * *	095
spinazzo	*	070	toppo di scioscio	*	071	verzuni	*	026
SPINOSO *	* *	086	TORNO	*	097	VIETRI DI POTENZA *	* * *	096
STAGLIOZZO	*	007	torretta	*	063	VIGGIANELLO *	* *	097
stazione di bella - muro (2)	*	012	torretta	*	007	VIGGIANO * (2)	* * *	098
stazione di filiano (2)	*	032	torrette	*	091	VIGNALE-SANTA MARGHERITA	* *	068
stazione di tito	* *	089	TRAMUTOLA *	* * *	091	VILLA D'AGRI	* *	046
stazione palazzo san gervasio (1)	*	057	TRECCHINA *	* *	092	villa franca	*	042
STERPITO DI SOPRA	*	032	TRIVIGNO *	* *	093	villaggio	*	048
STERPITO DI SOTTO	*	032	truscera	*	097	villaggio gaudiano	*	043
stolfi	*	007	turbolo	*	097	VILLANETO	*	078
stompagno cugno del sorbo	*	063	VACCARO	*	076	virviruni	*	026
taverna del postiere	*	042	vaccaro	*	032	vocolio	*	097
taverna foi	*	071	VAGLIO BASILICATA *	* *	094	VOSCARI	*	097
taverna magnano	*	078	vallauria (2)	*	084	vurro	*	026
TEANA *	* *	087	valle dei pastori	*	028	ZARAFÀ	*	097
tempone seluci	*	042	valle dell'olmo	*	071	zignalaro	*	032
TERRANOVA DI POLLINO *	* *	088	valle in casa	*	071			
terzo	*	026	vallina	*	016			

note alle tavole 2 e 3



## NOTE PER SINGOLO COMUNE

**ABRIOLA**

- ( 1) COMUNE DICHIARATO GRAVEMENTE DANNEGGIATO A SEGUITO DEGLI EVENTI SISMICI DEL NOVEMBRE 1980.
- ( 2) COMPRESI PREFABBRICATI.
- ( 3) FRAZIONE SPECIALE:TERRITORIO GRAVITANTE SUL COMUNE DI PIGNOLA.
- ( 4) TERRITORIO IN CONTESTAZIONE CON IL COMUNE DI MARSICO NUOVO.

**ACERENZA**

- ( 1) COMUNE DICHIARATO GRAVEMENTE DANNEGGIATO A SEGUITO DEGLI EVENTI SISMICI DEL NOVEMBRE 1980.

**ALBANO DI LUCANIA**

- ( 1) COMUNE DICHIARATO GRAVEMENTE DANNEGGIATO A SEGUITO DEGLI EVENTI SISMICI DEL NOVEMBRE 1980.

**ANZI**

- ( 1) COMUNE DICHIARATO GRAVEMENTE DANNEGGIATO A SEGUITO DEGLI EVENTI SISMICI DEL NOVEMBRE 1980.

**ATELLA**

- ( 1) COMUNE DICHIARATO GRAVEMENTE DANNEGGIATO A SEGUITO DEGLI EVENTI SISMICI DEL NOVEMBRE 1980.
- ( 2) COMPRESI PREFABBRICATI.
- ( 3) FRAZIONE SPECIALE:LAGO.
- ( 4) FRAZIONE SPECIALE:ISOLA AMMINISTRATIVA.
- ( 5) ISOLA AMMINISTRATIVA.

**AVIGLIANO**

- ( 1) COMUNE DICHIARATO DANNEGGIATO A SEGUITO DEGLI EVENTI SISMICI DEL NOVEMBRE 1980.
- ( 2) CENTRO CONTIGUO AI CENTRI OMONIMI DEI COMUNI DI POTENZA E PIETRAGALLA.
- ( 3) NUCLEO CONTIGUO AL NUCLEO SORGE DEL COMUNE DI PIETRAGALLA.

**BALVANO**

- ( 1) COMUNE DICHIARATO DISASTRATO A SEGUITO DEGLI EVENTI SISMICI DEL NOVEMBRE 1980.
- ( 2) COMPRESI PREFABBRICATI.
- ( 3) NUCLEO COSTITUITO DA PREFABBRICATI.

**BARAGIANO**

- ( 1) COMUNE DICHIARATO DANNEGGIATO A SEGUITO DEGLI EVENTI SISMICI DEL NOVEMBRE 1980.

**BARILE**

- ( 1) COMUNE DICHIARATO DANNEGGIATO A SEGUITO DEGLI EVENTI SISMICI DEL NOVEMBRE 1980.

**BELLA**

- ( 1) COMUNE DICHIARATO DISASTRATO A SEGUITO DEGLI EVENTI SISMICI DEL NOVEMBRE 1980.
- ( 2) COMPRESI PREFABBRICATI.
- ( 3) NUCLEO COSTITUITO DA PREFABBRICATI.

**BRIENZA**

- ( 1) COMUNE DICHIARATO DISASTRATO A SEGUITO DEGLI EVENTI SISMICI DEL NOVEMBRE 1980.
- ( 2) NUCLEO COSTITUITO DA PREFABBRICATI.

**BRINDISI MONTAGNA**

- ( 1) COMUNE DICHIARATO GRAVEMENTE DANNEGGIATO A SEGUITO DEGLI EVENTI SISMICI DEL NOVEMBRE 1980.

**CALVELLO**

- ( 1) COMUNE DICHIARATO GRAVEMENTE DANNEGGIATO A SEGUITO DEGLI EVENTI SISMICI DEL NOVEMBRE 1980.

**CANCELLARA**

- ( 1) COMUNE DICHIARATO DANNEGGIATO A SEGUITO DEGLI EVENTI SISMICI DEL NOVEMBRE 1980.

**CASTELGRANDE**

- ( 1) COMUNE DICHIARATO DISASTRATO A SEGUITO DEGLI EVENTI SISMICI DEL NOVEMBRE 1980.
- ( 2) COMPRESI PREFABBRICATI.
- ( 3) NUCLEO COSTITUITO DA PREFABBRICATI.

**CASTELSARACENO**

- ( 1) TERRITORIO IN CONTESTAZIONE CON IL COMUNE DI LATRONICO.

**CHIAROMONTE**

- ( 1) FRAZIONE SPECIALE:ISOLA AMMINISTRATIVA; MONTAGNA DISABITATA.
- ( 2) FRAZIONE SPECIALE:ISOLA AMMINISTRATIVA.

**CORLETO PERTICARA**

- ( 1) COMUNE DICHIARATO GRAVEMENTE DANNEGGIATO A SEGUITO DEGLI EVENTI SISMICI DEL NOVEMBRE 1980.

**FARDELLA**

- ( 1) FRAZIONE SPECIALE:ISOLA AMMINISTRATIVA.
- ( 2) FRAZIONE SPECIALE:ISOLA AMMINISTRATIVA; MONTAGNA DISABITATA.

**FILIANO**

- ( 1) COMUNE DICHIARATO GRAVEMENTE DANNEGGIATO A SEGUITO DEGLI EVENTI SISMICI DEL NOVEMBRE 1980.
- ( 2) NUCLEO SPECIALE: STAZIONE FERROVIARIA.

**FORENZA**

- ( 1) COMUNE DICHIARATO DANNEGGIATO A SEGUITO DEGLI EVENTI SISMICI DEL NOVEMBRE 1980.

**GENZANO DI LUCANIA**

- ( 1) COMUNE DICHIARATO DANNEGGIATO A SEGUITO DEGLI EVENTI SISMICI DEL NOVEMBRE 1980.

**GINESTRA**

- ( 1) COMUNE DICHIARATO GRAVEMENTE DANNEGGIATO A SEGUITO DEGLI EVENTI SISMICI DEL NOVEMBRE 1980.

**GRUMENTO NOVA**

- ( 1) COMUNE DICHIARATO GRAVEMENTE DANNEGGIATO A SEGUITO DEGLI EVENTI SISMICI DEL NOVEMBRE 1980.
- ( 2) FRAZIONE SPECIALE: BACINO ARTIFICIALE DIVISO CON I COMUNI DI MONTEMURRO E SPINOSO.

**GUARDIA PERTICARA**

- ( 1) COMUNE DICHIARATO GRAVEMENTE DANNEGGIATO A SEGUITO DEGLI EVENTI SISMICI DEL NOVEMBRE 1980.

**LATRONICO**

- ( 1) FRAZIONE SPECIALE:TERRITORIO IN CONTESTAZIONE CON IL COMUNE DI CASTEL SARACENO.

**LAURENZANA**

- ( 1) COMUNE DICHIARATO GRAVEMENTE DANNEGGIATO A SEGUITO DEGLI EVENTI SISMICI DEL NOVEMBRE 1980.

**LAURIA****MARSICO NUOVO**

- ( 1) COMUNE DICHIARATO GRAVEMENTE DANNEGGIATO A SEGUITO DEGLI EVENTI SISMICI DEL NOVEMBRE 1980.
- ( 2) COMPRESI PREFABBRICATI.
- ( 3) FRAZIONE SPECIALE:TERRITORIO IN CONTESTAZIONE CON IL COMUNE DI ABRIOLA.

**MARSICOVETERE**

- ( 1) COMUNE DICHIARATO GRAVEMENTE DANNEGGIATO A SEGUITO DEGLI EVENTI SISMICI DEL NOVEMBRE 1980.

## NOTE PER SINGOLO COMUNE

**MELFI**

- ( 1 ) COMUNE DICHIARATO GRAVEMENTE DANNEGGIATO A SEGUITO DEGLI EVENTI SISMICI DEL NOVEMBRE 1980.
- ( 2 ) COMPRESI PREFABBRICATI.

**MOLITERNO**

- ( 1 ) NUCLEO SPECIALE MONTANO.

**MONTEMURRO**

- ( 1 ) COMUNE DICHIARATO GRAVEMENTE DANNEGGIATO A SEGUITO DEGLI EVENTI SISMICI DEL NOVEMBRE 1980.
- ( 2 ) FRAZIONE SPECIALE: BACINO ARTIFICIALE DIVISO CON I COMUNI DI GRUMENTO NOVA E SPINOSO.

**MURO LUCANO**

- ( 1 ) COMUNE DICHIARATO DISASTRATO A SEGUITO DEGLI EVENTI SISMICI DEL NOVEMBRE 1980.
- ( 2 ) COMPRESI PREFABBRICATI.
- ( 3 ) NUCLEO ABITATO COSTITUITO DA BARACROPOLI.

**NEMOLI**

- ( 1 ) COMUNE DICHIARATO DANNEGGIATO A SEGUITO DEGLI EVENTI SISMICI DEL NOVEMBRE 1980.
- ( 2 ) FRAZIONE SPECIALE:LAGO.

**NOEPOLI**

- ( 1 ) FRAZIONE SPECIALE:ISOLA AMMINISTRATIVA.

**OPPIDO LUCANO**

- ( 1 ) NUCLEO SPECIALE:CASA DI RIPOSO.

**PALAZZO SAN GERVASIO**

- ( 1 ) NUCLEO SPECIALE:STAZIONE FERROVIARIA.

**PATERNO**

- ( 1 ) COMUNE DICHIARATO DANNEGGIATO A SEGUITO DEGLI EVENTI SISMICI DEL NOVEMBRE 1980.
- ( 2 ) COMPRESI PREFABBRICATI.

**PESCOPAGANO**

- ( 1 ) COMUNE DICHIARATO DISASTRATO A SEGUITO DEGLI EVENTI SISMICI DEL NOVEMBRE 1980.
- ( 2 ) FRAZIONE SPECIALE:LAGO.
- ( 3 ) COMPRESI PREFABBRICATI.

**PICERNO**

- ( 1 ) COMUNE DICHIARATO GRAVEMENTE DANNEGGIATO A SEGUITO DEGLI EVENTI SISMICI DEL NOVEMBRE 1980.

**PIETRAGALLA**

- ( 1 ) COMUNE DICHIARATO DANNEGGIATO A SEGUITO DEGLI EVENTI SISMICI DEL NOVEMBRE 1980.
- ( 2 ) CENTRO CONTIGUO AI CENTRI OMONIMI DEI COMUNI DI AVIGLIANO E POTENZA.
- ( 3 ) NUCLEO CONTIGUO AL NUCLEO MASSERIA NARDELLA DEL COMUNE DI AVIGLIANO.

**PIETRAPERTOSA**

- ( 1 ) COMUNE DICHIARATO GRAVEMENTE DANNEGGIATO A SEGUITO DEGLI EVENTI SISMICI DEL NOVEMBRE 1980.

**PIGNOLA**

- ( 1 ) COMUNE DICHIARATO DANNEGGIATO A SEGUITO DEGLI EVENTI SISMICI DEL NOVEMBRE 1980.

**POTENZA**

- ( 1 ) COMUNE DICHIARATO DISASTRATO A SEGUITO DEGLI EVENTI SISMICI DEL NOVEMBRE 1980.
- ( 2 ) CENTRO CONTIGUO AI CENTRI OMONIMI DEI COMUNI DI AVIGLIANO E PIETRAGALLA.

**RAPOLLA**

- ( 1 ) COMUNE DICHIARATO GRAVEMENTE DANNEGGIATO A SEGUITO DEGLI EVENTI SISMICI DEL NOVEMBRE 1980.

**RAPONE**

- ( 1 ) COMUNE DICHIARATO GRAVEMENTE DANNEGGIATO A SEGUITO DEGLI EVENTI SISMICI DEL NOVEMBRE 1980.
- ( 2 ) COMPRESI PREFABBRICATI.

**RIONERO IN VULTURE**

- ( 1 ) COMUNE DICHIARATO GRAVEMENTE DANNEGGIATO A SEGUITO DEGLI EVENTI SISMICI DEL NOVEMBRE 1980.
- ( 2 ) FRAZIONE SPECIALE:LAGO.
- ( 3 ) COMPRESI PREFABBRICATI.

**RIPACANDIDA**

- ( 1 ) COMUNE DICHIARATO GRAVEMENTE DANNEGGIATO A SEGUITO DEGLI EVENTI SISMICI DEL NOVEMBRE 1980.

**ROTONDA**

- ( 1 ) FRAZIONE SPECIALE:MONTAGNA DISABITATA.

**RUOTI**

- ( 1 ) COMUNE DICHIARATO GRAVEMENTE DANNEGGIATO A SEGUITO DEGLI EVENTI SISMICI DEL NOVEMBRE 1980.
- ( 2 ) COMPRESI PREFABBRICATI.

**RUVO DEL MONTE**

- ( 1 ) COMUNE DICHIARATO DISASTRATO A SEGUITO DEGLI EVENTI SISMICI DEL NOVEMBRE 1980.

**SAN FELE**

- ( 1 ) COMUNE DICHIARATO GRAVEMENTE DANNEGGIATO A SEGUITO DEGLI EVENTI SISMICI DEL NOVEMBRE 1980.

**SAN MARTINO D'AGRI**

- ( 1 ) FRAZIONE SPECIALE:ISOLA AMMINISTRATIVA.

**SANT'ANGELO LE FRATTE**

- ( 1 ) COMUNE DICHIARATO GRAVEMENTE DANNEGGIATO A SEGUITO DEGLI EVENTI SISMICI DEL NOVEMBRE 1980.

**SARCONI**

- ( 1 ) COMUNE DICHIARATO DANNEGGIATO A SEGUITO DEGLI EVENTI SISMICI DEL NOVEMBRE 1980.

**SASSO DI CASTALDA**

- ( 1 ) COMUNE DICHIARATO GRAVEMENTE DANNEGGIATO A SEGUITO DEGLI EVENTI SISMICI DEL NOVEMBRE 1980.
- ( 2 ) COMPRESI PREFABBRICATI.

**SATRIANO DI LUCANIA**

- ( 1 ) COMUNE DICHIARATO GRAVEMENTE DANNEGGIATO A SEGUITO DEGLI EVENTI SISMICI DEL NOVEMBRE 1980.

**SAVOIA DI LUCANIA**

- ( 1 ) COMUNE DICHIARATO GRAVEMENTE DANNEGGIATO A SEGUITO DEGLI EVENTI SISMICI DEL NOVEMBRE 1980.
- ( 2 ) NUCLEO ABITATO COSTITUITO DA BARACROPOLI.

**SPINOSO**

- ( 1 ) FRAZIONE SPECIALE:BACINO ARTIFICIALE DIVISO CON I COMUNI DI GRUMENTO NOVA E MONTEMURRO.

**TERRANOVA DI POLLINO**

- ( 1 ) FRAZIONE SPECIALE:MONTAGNA DISABITATA.



**NOTE PER SINGOLO COMUNE****TITO**

- ( 1 ) COMUNE DICHIARATO GRAVEMENTE DANNEGGIATO A SEGUITO DEGLI EVENTI SISMICI DEL NOVEMBRE 1980.
- ( 2 ) FRAZIONE SPECIALE:ISOLA AMMINISTRATIVA.
- ( 3 ) COMPRESI PREFABBRICATI.

**TRAMUTOLA**

- ( 1 ) COMUNE DICHIARATO GRAVEMENTE DANNEGGIATO A SEGUITO DEGLI EVENTI SISMICI DEL NOVEMBRE 1980.

**TRIVIGNO**

- ( 1 ) COMUNE DICHIARATO DANNEGGIATO A SEGUITO DEGLI EVENTI SISMICI DEL NOVEMBRE 1980.

**VAGLIO BASILICATA**

- ( 1 ) COMUNE DICHIARATO DANNEGGIATO A SEGUITO DEGLI EVENTI SISMICI DEL NOVEMBRE 1980.

**VIETRI DI POTENZA**


- ( 1 ) COMUNE DICHIARATO DISASTRATO A SEGUITO DEGLI EVENTI SISMICI DEL NOVEMBRE 1980.
- ( 2 ) CENTRO ABITATO COSTITUITO DA BARACCOPOLI.
- ( 3 ) NUCLEO SPECIALE:CONVENTO.

**VIGGIANELLO**

- ( 1 ) FRAZIONE SPECIALE:MONTAGNA DISABITATA.


**VIGGIANO**

- ( 1 ) COMUNE DICHIARATO GRAVEMENTE DANNEGGIATO A SEGUITO DEGLI EVENTI SISMICI DEL NOVEMBRE 1980.
- ( 2 ) COMPRESI PREFABBRICATI.



tavole

**PROVINCIA DI MATERA**



**TAV. 1 - Superficie territoriale e densità - Numero delle frazioni geografiche, dei centri e dei nuclei  
Popolazione residente per tipo di località abitata**

Codice dei Comuni	C O M U N I	Superficie territoriale km <sup>2</sup>	Popolazione residente	Densità ab/km <sup>2</sup>	FRAZIONI GEOGRAFICHE numero	LOCALITÀ ABITATE					
						Centri			Nuclei		Case sparse
						Numero	Popolazione	% su popolazione residente	Numero	Popolazione	Popolazione
001	ACCETTURA . . . . .	89,27	2.672	30	1	1	2.398	90	—	—	274
002	ALIANO . . . . .	96,32	1.706	18	2	2	1.529	90	2	130	47
003	BERNALDA . . . . .	123,11	11.748	95	3	4	10.673	91	1	7	1.068
004	CALCIANO . . . . .	48,68	1.155	24	1	1	1.092	95	2	32	31
005	CIRIGLIANO . . . . .	14,93	657	44	1	1	625	95	—	—	32
006	COLOBRARO . . . . .	65,91	2.049	31	1	1	1.810	88	—	—	239
007	CRACO . . . . .	76,28	1.083	14	1	2	1.006	93	—	—	77
008	FERRANDINA . . . . .	215,47	9.157	42	1	2	8.864	97	3	157	136
009	GARAGUSO . . . . .	38,62	1.303	34	1	1	1.134	87	2	117	52
010	GORGOLIONE . . . . .	34,23	1.456	43	1	1	1.452	100	—	—	4
011	GRASSANO . . . . .	41,07	6.261	152	1	1	6.261	100	—	—	—
012	GROTTOLE . . . . .	115,88	3.163	27	1	1	3.052	96	—	—	111
013	IRSINA . . . . .	262,21	7.242	28	1	1	7.031	97	2	59	152
<b>014</b>	<b>MATERA . . . . .</b>	<b>387,98</b>	<b>50.712</b>	<b>131</b>	<b>3</b>	<b>3</b>	<b>49.493</b>	<b>98</b>	<b>12</b>	<b>890</b>	<b>329</b>
015	MIGLIONICO . . . . .	88,93	2.617	29	1	1	2.584	99	—	—	33
016	MONTALBANO JONICO . . . . .	132,94	9.041	68	1	1	8.935	99	—	—	106
017	MONTESCAGLIOSO . . . . .	176,74	9.240	52	1	1	9.096	98	—	—	144
018	NOVA SIRI . . . . .	52,11	5.470	105	2	2	4.431	81	—	—	1.039
019	OLIVETO LUCANO . . . . .	31,47	843	27	1	1	780	93	—	—	63
020	PISTICCI . . . . .	231,47	17.685	76	6	5	15.495	88	3	224	1.966
021	POLICORO . . . . .	67,29	12.090	180	1	1	7.868	65	5	248	3.974
022	POMARICO . . . . .	128,73	5.019	39	1	1	4.968	99	—	—	51
023	ROTONDELLA . . . . .	76,93	4.021	52	2	1	2.776	69	—	—	1.245
024	SALANDRA . . . . .	77,11	3.515	46	1	1	3.488	99	—	—	27
025	SAN GIORGIO LUCANO . . . . .	38,94	2.031	52	1	1	1.976	97	—	—	55
026	SAN MAURO FORTE . . . . .	86,89	3.005	35	1	1	2.930	98	—	—	75
031	SCANZANO JONICO . . . . .	71,50	5.959	83	1	1	1.767	30	5	337	3.855
027	STIGLIANO . . . . .	209,96	7.276	35	1	1	6.712	92	11	428	136
028	TRICARICO . . . . .	176,91	7.233	41	3	1	6.261	87	5	392	580
029	TURSI . . . . .	156,93	6.072	39	3	3	5.361	88	2	48	663
030	VALSINNI . . . . .	31,97	2.089	65	1	1	1.782	85	2	47	260
	<b>PROVINCIA . . . . .</b>	<b>3.446,78</b>	<b>203.570</b>	<b>59</b>	<b>47</b>	<b>46</b>	<b>183.630</b>	<b>90</b>	<b>57</b>	<b>3.116</b>	<b>16.824</b>

TAV. 2 - Altitudine e popolazione residente dei Comuni, delle frazioni geografiche e delle località abitate

COMUNI FRAZIONI GEOGRAFICHE LOCALITÀ ABITATE	Altitudine <i>m</i>	Popolazione residente	COMUNI FRAZIONI GEOGRAFICHE LOCALITÀ ABITATE	Altitudine <i>m</i>	Popolazione residente	COMUNI FRAZIONI GEOGRAFICHE LOCALITÀ ABITATE	Altitudine <i>m</i>	Popolazione residente
<b>ACCETTURA (1)</b> . . . . .	1.306/311	<b>2.672</b>	<b>FERRANDINA (1)</b> . . . . .	583/41	<b>9.157</b>	la vaglia . . . . .	351	118
ACCETTURA . . . . .	1.306/311	<b>2.672</b>	FERRANDINA . . . . .	583/41	<b>9.157</b>	paip . . . . .	291	142
ACCETTURA* . . . . .	770	2.398	FERRANDINA* (2) . . . . .	497	8.772	pozzo misseo . . . . .	376	36
case sparse . . . . .	—	274	MACCHIA . . . . .	64	92	rondinelle . . . . .	342	33
<b>ALIANO (1)</b> . . . . .	851/150	<b>1.706</b>	quartiere residenziale . . . . .	110	92	serra rifusa . . . . .	366	49
ALIANELLO . . . . .	529/176	<b>341</b>	stazione di ferrandina . . . . .	80	36	case sparse . . . . .	—	302
ALIANELLO NUOVO . . . . .	415	190	trattamento acque . . . . .	80	29	<b>MIGLIONICO (1)</b> . . . . .	473/54	<b>2.617</b>
alianello (2) . . . . .	400	—	case sparse . . . . .	—	136	MIGLIONICO . . . . .	473/54	<b>2.617</b>
vituri (3) . . . . .	434	130	<b>GARAGUSO (1)</b> . . . . .	789/169	<b>1.303</b>	MIGLIONICO* . . . . .	461	2.584
case sparse . . . . .	—	21	GARAGUSO . . . . .	789/169	<b>1.303</b>	case sparse . . . . .	—	33
<b>ALIANO</b> . . . . .	851/150	<b>1.365</b>	GARAGUSO* . . . . .	492	1.134	<b>MONTALBANO JONICO (1)</b> . . . . .	298/14	<b>9.041</b>
ALIANO* (4) . . . . .	555	1.339	parata . . . . .	320	46	MONTALBANO JONICO . . . . .	298/14	<b>9.041</b>
case sparse . . . . .	—	26	scalo ferroviario grassano- garaguso . . . . .	198	71	MONTALBANO JONICO* . . . . .	292	8.935
<b>BERNALDA (1)</b> . . . . .	228/0	<b>11.748</b>	case sparse . . . . .	—	52	case sparse . . . . .	—	106
BERNALDA . . . . .	228/10	<b>10.518</b>	<b>GORGOGNONE (1)</b> . . . . .	1.080/322	<b>1.456</b>	SALICATA CAVONE (2) . . . . .	45/21	—
BERNALDA* . . . . .	126	10.028	GORGOGNONE . . . . .	1.080/322	<b>1.456</b>	case sparse . . . . .	—	—
bernalda scalo (2) . . . . .	28	7	GORGOGNONE* . . . . .	800	1.452	<b>MONTESCAGLIOSO (1)</b> . . . . .	366/16	<b>9.240</b>
case sparse . . . . .	—	483	case sparse . . . . .	—	4	MONTESCAGLIOSO . . . . .	366/16	<b>9.240</b>
<b>METAPONTO</b> . . . . .	22/0	<b>1.028</b>	<b>GRASSANO (1)</b> . . . . .	576/150	<b>6.261</b>	MONTESCAGLIOSO* . . . . .	352	9.096
METAPONTO . . . . .	4	541	GRASSANO . . . . .	576/150	<b>6.261</b>	case sparse . . . . .	—	144
METAPONTO LIDO . . . . .	1	77	GRASSANO* . . . . .	576	6.261	<b>NOVA SIRI (1)</b> . . . . .	865/0	<b>5.470</b>
case sparse . . . . .	—	410	case sparse . . . . .	—	—	MAGAZZINI FEDERICI (2) . . . . .	8/0	—
<b>SERRA MARINA</b> . . . . .	90/8	<b>202</b>	<b>GROTTOLE (1)</b> . . . . .	562/93	<b>3.163</b>	case sparse . . . . .	—	—
SERRA MARINA . . . . .	48	27	GROTTOLE . . . . .	562/93	<b>3.163</b>	NOVA SIRI . . . . .	865/54	<b>2.424</b>
case sparse . . . . .	—	175	GROTTOLE* . . . . .	482	3.052	case sparse . . . . .	—	655
<b>CALCIANO (1)</b> . . . . .	1.151/183	<b>1.155</b>	case sparse . . . . .	—	111	NOVA SIRI * . . . . .	355	1.769
CALCIANO . . . . .	1.151/183	<b>1.155</b>	<b>IRSINA (1)</b> . . . . .	627/137	<b>7.242</b>	case sparse . . . . .	—	655
CALCIANO* . . . . .	420	1.092	IRSINA . . . . .	627/137	<b>7.242</b>	NOVA SIRI SCALO . . . . .	112/0	<b>3.046</b>
parata . . . . .	401	22	IRSINA* . . . . .	548	7.031	NOVA SIRI SCALO . . . . .	5	2.662
stazione di calciano (2) . . . . .	234	10	santa maria d'irsi . . . . .	192	23	case sparse . . . . .	—	384
case sparse . . . . .	—	31	tacco . . . . .	252	36	<b>OLIVETO LUCANO (1)</b> . . . . .	1.125/370	<b>843</b>
<b>CIRIGLIANO (1)</b> . . . . .	1.137/419	<b>657</b>	case sparse . . . . .	—	152	OLIVETO LUCANO . . . . .	1.125/370	<b>843</b>
CIRIGLIANO . . . . .	1.137/419	<b>657</b>	<b>MATERA (1)</b> . . . . .	519/49	<b>50.712</b>	OLIVETO LUCANO * . . . . .	546	780
CIRIGLIANO* . . . . .	656	625	IESCE (2) . . . . .	425/360	—	case sparse . . . . .	—	63
case sparse . . . . .	—	32	case sparse . . . . .	—	—	<b>PISTICCI (1)</b> . . . . .	412/0	<b>17.685</b>
<b>COLOBRARO (1)</b> . . . . .	858/95	<b>2.049</b>	LA MARTELLA . . . . .	452/56	<b>861</b>	CASINELLO . . . . .	78/0	<b>1.094</b>
COLOBRARO . . . . .	858/95	<b>2.049</b>	LA MARTELLA . . . . .	201	769	CASINELLO . . . . .	27	29
COLOBRARO* . . . . .	630	1.810	borgo picciano I . . . . .	288	44	san basilio . . . . .	67	24
case sparse . . . . .	—	239	madonna di picciano (3) . . . . .	441	10	san teodoro nuovo . . . . .	61	46
<b>CRACO (1)</b> . . . . .	405/59	<b>1.083</b>	villaggio timmari (4) . . . . .	316	11	case sparse . . . . .	—	995
CRACO . . . . .	405/59	<b>1.083</b>	case sparse . . . . .	—	27	<b>MARCONIA</b> . . . . .	130/7	<b>4.411</b>
CRACO* (2) . . . . .	391	291	<b>MATERA</b> . . . . .	519/49	<b>49.851</b>	MARCONIA . . . . .	106	4.127
PESCHIERA . . . . .	85	715	BORGIO VENUSIO . . . . .	361	498	case sparse . . . . .	—	284
case sparse . . . . .	—	77	MATERA* . . . . .	401	48.226	<b>PISTICCI</b> . . . . .	392/18	<b>10.215</b>
			borgo picciano II . . . . .	240	142	PISTICCI* . . . . .	364	10.057
			chiancalata . . . . .	321	69	case sparse . . . . .	—	158
			la gravinella . . . . .	350	190			
			la quartarella . . . . .	358	46			

segue TAV. 2 - **Altitudine e popolazione residente dei Comuni, delle frazioni geografiche e delle località abitate**


COMUNI FRAZIONI GEOGRAFICHE LOCALITÀ ABITATE	Altitudine m	Popolazione residente	COMUNI FRAZIONI GEOGRAFICHE LOCALITÀ ABITATE	Altitudine m	Popolazione residente	COMUNI FRAZIONI GEOGRAFICHE LOCALITÀ ABITATE	Altitudine m	Popolazione residente
PISTICCI SCALO . . . . .	412/29	<b>955</b>	<i>case sparse</i> . . . . .	—	27	<b>TRICARICO (1)</b> . . . . .	932/180	<b>7.233</b>
PISTICCI SCALO . . . . .	54	902	<b>SAN GIORGIO</b>			LA PRECESA (2) . . . . .	425/191	—
<i>case sparse</i> . . . . .	—	53	<b>LUCANO (1)</b> . . . . .	760/184	<b>2.031</b>	<i>case sparse</i> . . . . .	—	—
SALICATA CAVONE (2) . . . . .	45/21	—	SAN GIORGIO LUCANO . . . . .	760/184	<b>2.031</b>	SERRA DEL PONTE (2) . . . . .	833/489	<b>67</b>
<i>case sparse</i> . . . . .	—	—	SAN GIORGIO LUCANO * . . . . .	416	1.976	<i>case sparse</i> . . . . .	—	67
TINCHI . . . . .	204/13	<b>1.010</b>	<i>case sparse</i> . . . . .	—	55	TRICARICO . . . . .	932/180	<b>7.166</b>
TINCHI . . . . .	141	380	<b>SAN MAURO FORTE (1)</b> . . . . .	783/124	<b>3.005</b>	TRICARICO * . . . . .	698	6.261
centro agricolo . . . . .	124	154	SAN MAURO FORTE . . . . .	783/124	<b>3.005</b>	calle . . . . .	347	140
<i>case sparse</i> . . . . .	—	476	SAN MAURO FORTE * . . . . .	540	2.930	corona . . . . .	395	20
<b>POLICORO (1)</b> . . . . .	117/0	<b>12.090</b>	<i>case sparse</i> . . . . .	—	75	mancaverrascina . . . . .	354	80
POLICORO . . . . .	117/0	<b>12.090</b>	<b>SCANZANO JONICO (1)</b> . . . . .	106/0	<b>5.959</b>	san marco . . . . .	518	62
POLICORO * . . . . .	25	7.868	SCANZANO JONICO . . . . .	106/0	<b>5.959</b>	serra amandola . . . . .	318	90
acinapura . . . . .	117	26	SCANZANO JONICO * . . . . .	21	1.767	<i>case sparse</i> . . . . .	—	513
cerchiarito . . . . .	54	59	azienda andriace . . . . .	90	18	<b>TURSI (1)</b> . . . . .	661/15	<b>6.072</b>
concio . . . . .	24	61	recoleta . . . . .	84	55	CAPRARICO . . . . .	661/84	<b>220</b>
lido . . . . .	2	61	terzo caracciolo . . . . .	24	29	CAPRARICO . . . . .	160	76
magazzini a mare . . . . .	3	41	terzo cavone . . . . .	16	130	<i>case sparse</i> . . . . .	—	144
<i>case sparse</i> . . . . .	—	3.974	terzo marzoccolo . . . . .	15	105	PANEVINO . . . . .	212/15	<b>400</b>
<b>POMARICO (1)</b> . . . . .	475/21	<b>5.019</b>	<i>case sparse</i> . . . . .	—	3.855	PANEVINO . . . . .	137	64
POMARICO . . . . .	475/21	<b>5.019</b>	<b>STIGLIANO (1)</b> . . . . .	1.112/70	<b>7.276</b>	ginnari . . . . .	188	31
POMARICO * . . . . .	454	4.968	STIGLIANO . . . . .	1.112/70	<b>7.276</b>	<i>case sparse</i> . . . . .	—	305
<i>case sparse</i> . . . . .	—	51	STIGLIANO* . . . . .	909	6.712	TURSI . . . . .	661/20	<b>5.452</b>
<b>ROTONDELLA (1)</b> . . . . .	862/0	<b>4.021</b>	calvera . . . . .	292	32	TURSI* . . . . .	210	5.221
MAGAZZINI FEDERICI (2) . . . . .	8/0	—	caputo . . . . .	160	37	anglona . . . . .	263	17
<i>case sparse</i> . . . . .	—	—	carpinello del monte . . . . .	250	45	<i>case sparse</i> . . . . .	—	214
ROTONDELLA . . . . .	862/0	<b>4.021</b>	gannano del monte . . . . .	140	61	<b>VALSINNI (1)</b> . . . . .	890/107	<b>2.089</b>
ROTONDELLA * . . . . .	576	2.776	piscicolo . . . . .	250	16	VALSINNI . . . . .	890/107	<b>2.089</b>
<i>case sparse</i> . . . . .	—	1.245	santa maria calvera . . . . .	277	54	VALSINNI * . . . . .	250	1.782
<b>SALANDRA (1)</b> . . . . .	604/124	<b>3.515</b>	sant'antonio . . . . .	140	31	castagna . . . . .	473	26
SALANDRA . . . . .	604/124	<b>3.515</b>	santo spirito . . . . .	532	17	san nicola . . . . .	592	21
SALANDRA* . . . . .	552	3.488	serra di croce . . . . .	400	105	<i>case sparse</i> . . . . .	—	260
			tippo . . . . .	437	12			
			torre . . . . .	280	18			
			<i>case sparse</i> . . . . .	—	136			

**TAV. 3 - Località abitate e relativa ampiezza demografica**

LOCALITÀ ABITATE	Classi di ampiezza demografica	Codice dei Comuni di appartenenza	LOCALITÀ ABITATE	Classi di ampiezza demografica	Codice dei Comuni di appartenenza	LOCALITÀ ABITATE	Classi di ampiezza demografica	Codice dei Comuni di appartenenza
ACCETTURA*	***	001	IRSINA*	***	013	SALANDRA*	***	024
acinapura	*	021	la gravinella	*	014	san basilio	*	020
alianello (2)	*	002	LA MARTELLA	**	014	SAN GIORGIO LUCANO *	**	025
ALIANELLO NUOVO	*	002	la quartarella	*	014	san marco	*	028
ALIANO* (4)	**	002	la vaglia	*	014	SAN MAURO FORTE *	***	026
anglona	*	029	lido	*	021	san nicola	*	030
azienda andriace	*	031	MACCHIA	*	008	santa maria calvera	*	027
BERNALDA*	***	003	madonna di picciano (3)	*	014	santa maria d'irsi	*	013
bernalda scalo (2)	*	003	magazzini a mare	*	021	sant'antonio	*	027
borgo picciano I	*	014	mancaverrascina	*	028	san teodoro nuovo	*	020
borgo picciano II	*	014	MARCONIA	***	020	san teodoro nuovo	*	020
BORGO VENUSIO	**	014	MATERA*	***	014	santo spirito	*	027
CALCIANO*	**	004	METAPONTO	**	003	scalo ferroviario grassano-garaguso	*	009
calle	*	028	METAPONTO LIDO	*	003	SCANZANO JONICO *	**	031
calvera	*	027	MIGLIONICO*	***	015	serra amendola	*	028
CAPRARICO	*	029	MONTALBANO JONICO*	***	016	serra di croce	*	027
caputo	*	027	MONTESCAGLIOSO*	***	017	SERRA MARINA	*	003
carpinello del monte	*	027	NOVA SIRI *	**	018	serra rifusa	*	014
CASINELLO	*	020	NOVA SIRI SCALO	***	018	stazione di calciano (2)	*	004
castagna	*	030	OLIVETO LUCANO *	**	019	stazione di ferrandina	*	008
centro agricolo	*	020	paip	*	014	STIGLIANO*	***	027
cerchiarito	*	021	PANEVINO	*	029	taccone	*	013
chiancalata	*	014	parata	*	004	terzo caracciolo	*	031
CIRIGLIANO*	**	005	parata	*	009	terzo cavone	*	031
COLOBRARO*	**	006	PESCHIERA	**	007	terzo marzòccolo	*	031
concio	*	021	piscicolo	*	027	TINCHI	**	020
corona	*	028	PISTICCI*	***	020	tippo	*	027
CRACO* (2)	**	007	PISTICCI SCALO	**	020	torre	*	027
FERRANDINA* (2)	***	008	POLICORO *	***	021	trattamento acque	*	008
gannano del monte	*	027	POMARICO *	***	022	TRICARICO *	***	028
GARAGUSO*	**	009	pozzo misseo	*	014	TURSI*	***	029
ginnari	*	029	quartiere residenziale	*	008	VALSINNI *	**	030
GORGOGNONE*	**	010	recoleta	*	031	villaggio timmari (4)	*	014
GRASSANO*	***	011	rondinelle	*	014	vituri (3)	*	002
GROTTOLE*	***	012	ROTONDELLA *	***	023			



note alle tavole 2 e 3



## NOTE PER SINGOLO COMUNE

**ACCETTURA**

- (1) COMUNE DICHIARATO DANNEGGIATO A SEGUITO DEGLI EVENTI SISMICI DEL NOVEMBRE 1980 -

**ALIANO**

- (1) COMUNE DICHIARATO GRAVEMENTE DANNEGGIATO A SEGUITO DEGLI EVENTI SISMICI DEL NOVEMBRE 1980 -  
 (2) NUCLEO SPECIALE: CENTRO ORA SPOPOLATO -  
 (3) NUCLEO ABITATO COSTITUITO DA BARACROPOLI -  
 (4) COMPRESSE BARACROPOLI -

**BERNALDA**

- (1) COMUNE DICHIARATO DANNEGGIATO A SEGUITO DEGLI EVENTI SISMICI DEL NOVEMBRE 1980 -  
 (2) NUCLEO SPECIALE: STAZIONE FERROVIARIA -

**CALCIANO**

- (1) COMUNE DICHIARATO DANNEGGIATO A SEGUITO DEGLI EVENTI SISMICI DEL NOVEMBRE 1980 -  
 (2) NUCLEO SPECIALE: STAZIONE FERROVIARIA -

**CIRIGLIANO**

- (1) COMUNE DICHIARATO DANNEGGIATO A SEGUITO DEGLI EVENTI SISMICI DEL NOVEMBRE 1980 -

**COLOBRARO**

- (1) COMUNE DICHIARATO DANNEGGIATO A SEGUITO DEGLI EVENTI SISMICI DEL NOVEMBRE 1980 -

**CRACO**

- (1) COMUNE DICHIARATO DANNEGGIATO A SEGUITO DEGLI EVENTI SISMICI DEL NOVEMBRE 1980 -  
 (2) CENTRO ABITATO COMPRESIVO DI BARACROPOLI -

**FERRANDINA**

- (1) COMUNE DICHIARATO GRAVEMENTE DANNEGGIATO A SEGUITO DEGLI EVENTI SISMICI DEL NOVEMBRE 1980 -  
 (2) COMPRESSE BARACROPOLI -

**GARAGUSO**

- (1) COMUNE DICHIARATO DANNEGGIATO A SEGUITO DEGLI EVENTI SISMICI DEL NOVEMBRE 1980 -

**GORGOGNONE**

- (1) COMUNE DICHIARATO GRAVEMENTE DANNEGGIATO A SEGUITO DEGLI EVENTI SISMICI DEL NOVEMBRE 1980 -

**GRASSANO**

- (1) COMUNE DICHIARATO GRAVEMENTE DANNEGGIATO A SEGUITO DEGLI EVENTI SISMICI DEL NOVEMBRE 1980 -

**GROTTOLE**

- (1) COMUNE DICHIARATO GRAVEMENTE DANNEGGIATO A SEGUITO DEGLI EVENTI SISMICI DEL NOVEMBRE 1980 -

**IRSINA**

- (1) COMUNE DICHIARATO GRAVEMENTE DANNEGGIATO A SEGUITO DEGLI EVENTI SISMICI DEL NOVEMBRE 1980 -

**MATERA**

- (1) COMUNE DICHIARATO DANNEGGIATO A SEGUITO DEGLI EVENTI SISMICI DEL NOVEMBRE 1980 -  
 (2) FRAZIONE SPECIALE: ISOLA AMMINISTRATIVA -  
 (3) NUCLEO SPECIALE: SANTUARIO -  
 (4) NUCLEO SPECIALE: INSEDIAMENTO RESIDENZIALE CON POPOLAZIONE NON STABILE -

**MIGLIONICO**

- (1) COMUNE DICHIARATO DANNEGGIATO A SEGUITO DEGLI EVENTI SISMICI DEL NOVEMBRE 1980 -

**MONTALBANO JONICO**

- (1) COMUNE DICHIARATO DANNEGGIATO A SEGUITO DEGLI EVENTI SISMICI DEL NOVEMBRE 1980 -  
 (2) TERRITORIO IN CONTESTAZIONE CON IL COMUNE DI PISTICCI -

**MONTESCAGLIOSO**

- (1) COMUNE DICHIARATO DANNEGGIATO A SEGUITO DEGLI EVENTI SISMICI DEL NOVEMBRE 1980 -

**NOVA SIRI**

- (1) COMUNE DICHIARATO DANNEGGIATO A SEGUITO DEGLI EVENTI SISMICI DEL NOVEMBRE 1980 -  
 (2) TERRITORIO IN CONTESTAZIONE CON IL COMUNE DI ROTONDELLA -

**OLIVETO LUCANO**

- (1) COMUNE DICHIARATO DANNEGGIATO A SEGUITO DEGLI EVENTI SISMICI DEL NOVEMBRE 1980 -

**PISTICCI**

- (1) COMUNE DICHIARATO DANNEGGIATO A SEGUITO DEGLI EVENTI SISMICI DEL NOVEMBRE 1980 -  
 (2) FRAZIONE SPECIALE: TERRITORIO IN CONTESTAZIONE CON IL COMUNE DI MONTALBANO JONICO -

**POLICORO**

- (1) COMUNE DICHIARATO DANNEGGIATO A SEGUITO DEGLI EVENTI SISMICI DEL NOVEMBRE 1980 -

**POMARICO**

- (1) COMUNE DICHIARATO DANNEGGIATO A SEGUITO DEGLI EVENTI SISMICI DEL NOVEMBRE 1980 -

**ROTONDELLA**

- (1) COMUNE DICHIARATO DANNEGGIATO A SEGUITO DEGLI EVENTI SISMICI DEL NOVEMBRE 1980 -  
 (2) FRAZIONE SPECIALE: TERRITORIO IN CONTESTAZIONE CON IL COMUNE DI NOVA SIRI -

**SALANDRA**

- (1) COMUNE DICHIARATO GRAVEMENTE DANNEGGIATO A SEGUITO DEGLI EVENTI SISMICI DEL NOVEMBRE 1980 -

**SAN GIORGIO LUCANO**

- (1) COMUNE DICHIARATO DANNEGGIATO A SEGUITO DEGLI EVENTI SISMICI DEL NOVEMBRE 1980 -

**SAN MAURO FORTE**

- (1) COMUNE DICHIARATO DANNEGGIATO A SEGUITO DEGLI EVENTI SISMICI DEL NOVEMBRE 1980 -

**SCANZANO JONICO**

- (1) COMUNE DICHIARATO DANNEGGIATO A SEGUITO DEGLI EVENTI SISMICI DEL NOVEMBRE 1980 -

**STIGLIANO**

- (1) COMUNE DICHIARATO GRAVEMENTE DANNEGGIATO A SEGUITO DEGLI EVENTI SISMICI DEL NOVEMBRE 1980 -

**TRICARICO**


- (1) COMUNE DICHIARATO GRAVEMENTE DANNEGGIATO A SEGUITO DEGLI EVENTI SISMICI DEL NOVEMBRE 1980 -  
 (2) FRAZIONE SPECIALE: ISOLA AMMINISTRATIVA -

**TURSI**


- (1) COMUNE DICHIARATO DANNEGGIATO A SEGUITO DEGLI EVENTI SISMICI DEL NOVEMBRE 1980 -

**VALSINNI**

- (1) COMUNE DICHIARATO DANNEGGIATO A SEGUITO DEGLI EVENTI SISMICI DEL NOVEMBRE 1980 -



appendice



**A — Variazioni territoriali e di nome nelle circoscrizioni amministrative**  
(periodo: 24 ottobre 1971 - 25 ottobre 1981)

Comuni	Superficie e popolazione riferite al censimento del 24-10-1971 <i>(Situazione prima della variazione)</i>			VARIAZIONI  Specie e relativo provvedimento	Superficie e popolazione oggetto della variazione			Superficie e popolazione riferite al censimento del 24-10-1971 <i>(Situazione dopo la variazione)</i>		
	Superficie ha	Popolazione			Superficie ha	Popolazione		Superficie ha	Popolazione	
		residente	presente			residente	presente		residente	presente

**Provincia di Potenza**

Marsico Nuovo .....	14.028	10.089	8.486	Staccata la frazione Paterno, eretta in comune autonomo con la stessa denominazione .....	3.925	3.556	2.991	10.103	6.533	5.495
				(Legge 4 maggio 1973, n. 8 B.U. della Regione n. 14 del 10-6-1973)						
Paterno .....	—	—	—	Nuovo comune costituito con la frazione Paterno staccata dal comune di Marsico Nuovo .....	3.925	3.556	2.991	3.925	3.556	2.991
				(Legge 4 maggio 1973, n. 8 B.U. della Regione n. 14 del 10-6-1973)						

**Provincia di Matera**

Montalbano Jonico .....	20.444	13.800	12.688	Staccata la frazione Scanzano eretta in comune autonomo con la denominazione di Scanzano Jonico .....	7.150 (a)	5.131	4.800	13.294 (a)	8.669	7.888
				(Legge Reg. 15 luglio 1974, n. 12 B.U. n. 15 del 18-7-1974)						
Scanzano Jonico .....	—	—	—	Nuovo comune costituito con la frazione Scanzano, staccata dal comune di Montalbano Jonico .....	7.150 (a)	5.131	4.800	7.150 (a)	5.131	4.800
				(Legge Reg. 15 luglio 1974, n. 12 B.U. n. 15 del 18-7-1974)						

**B — Zone di territorio in contestazione tra Comuni**

Zone di territorio in contestazione			Epoca della contestazione	Comuni interessati alla contestazione	Popolazione residente		Superficie km <sup>2</sup>	
Denominazione	Popolazione residente	Superficie km <sup>2</sup>			Totale	di cui in zona contestata	Totale	di cui in contestazione

**Provincia di Potenza**

Santa Croce	—	0,33	1971	Latronico Castelsaraceno	5.766 2.087	—	75,98 74,18	0,33 —
Sorgente Capulicchio	—	0,49	1971	Marsico Nuovo Abriola	6.018 2.360	—	101,03 96,64	0,49 —

**Provincia di Matera**

Salicata Cavone	—	1,34	1951	Pisticci Montalbano Jonico	17.685 9.041	—	231,47 132,94	1,34 —
Magazzini Federici	—	0,81	1951	Rotondella Nova Siri	4.021 5.470	—	76,93 52,11	0,81 —

(a) Superficie provvisoria.

